

발 간 등 록 번 호

11-1541000-001313-01

국가어항 부지 이용계획도

2012. 6.



농림수산식품부

Ministry for Food, Agriculture, Forestry and Fisheries

발간등록번호

11-1541000-001313-01

국가어항 부지 이용계획도

2012. 6.

목 차

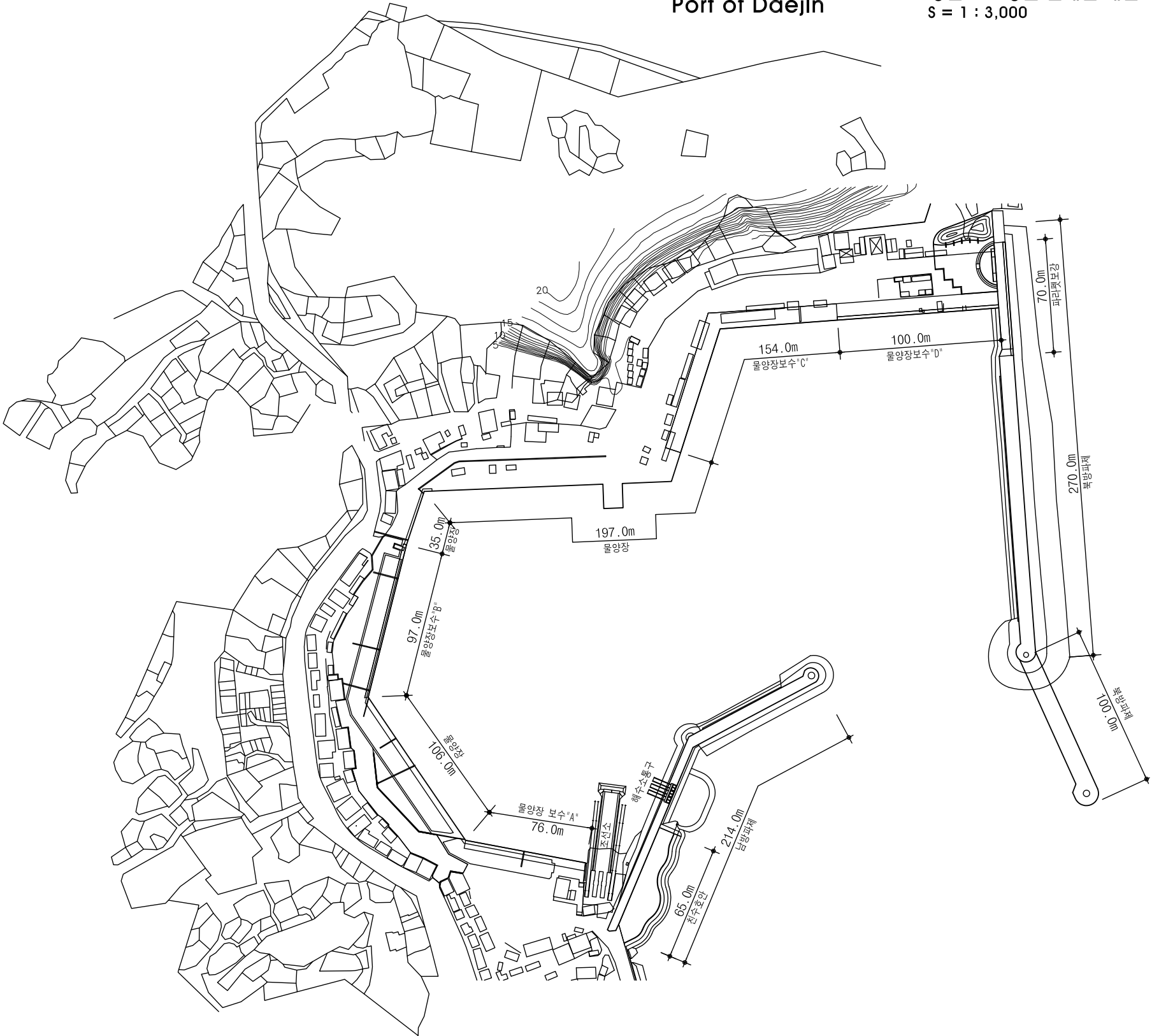
번호	시·도	시·군·구	어항명	번호	시·도	시·군·구	어항명	번호	시·도	시·군·구	어항명	번호	시·도	시·군·구	어항명
01	강원	고성군	대진항	28	경북	경주시	읍천항	55	전남	여수시	초도항	82	전북	부안군	위도항
02			거진항	29	울산	북구	정자항	56		여호항	83	군산시		말도항	
03			궁현진항	30		동구	방어진항	57		발포항	84			연도항	
04			아야진항	31	부산	기장군	대변항	58		시산항	85	어청도항			
05		속초시	대포항	32		사하구	다대포항	59		종남항	86	서천군	홍원항		
06		양양군	수산항	33	경남	창원시	광암항	60		녹동항	87		외연도항		
07			남애항	34			원전항	61		장흥군	회진항	88	보령시	오천항	
08		강릉시	사천진항	35			거제시	외포항			62	강진군		마량항	89
09			강릉항	36				능포항		63	완도군	사동항	90	태안군	안흥항(내)
10			금진항	37		지세포항		64		도장항		91	안흥항(외)		
11		삼척시	덕산항	38		구조라항		65		특암항		92	모항항		
12			궁촌항	39		대포근포항	66	청산도항		93		서산시	삼길포항		
13			장호항	40		다대다포항	67	여서항		94	인천		용진군	울도항	
14			임원항	41		통영시	삼덕항	68		소안항		95		장봉항	
15	울진군	죽변항	42	호두항			69	보옥항	96	선진포항					
16		오산항	43	매물도항			70	어란진항	97	강화군		어유정항			
17		사동항	44	능양항			71	진도군	수품항		98	제주시	김녕항		
18		구산항	45	욕지항		72	서망항		99	도두항					
19	영덕군	대진항	46	고성군		맥전포항	73	서거차항	100	신양항					
20		축산항	47	사천시	신수항	74	가거도항	101	제주	서귀포시	모슬포항(북)				
21		구계항	48	남해군	미조항	75	우이도항				모슬포항(남)				
22	포항시	대보항	49		물건항	76	원평항				102	위미항			
23		양포항	50	전남	여수시	국동항	77	103	하효항						
24	울릉군	현포항	51			돌산항	78			영광군			안마항		
25		저동항	52			안도항	79				계마항				
26		남양항	53			연도항	80	전북	고창군	구시포항					
27	경주시	감포항	54	남도항	81	부안군	격포항								

강릉어항사무소

대진항(강원) 개발계획도

Port of Daejin

강원도 고성군 현내면 대진리
S = 1 : 3,000

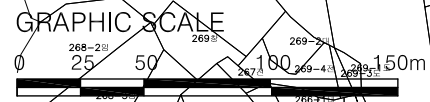


GRAPHIC SCALE



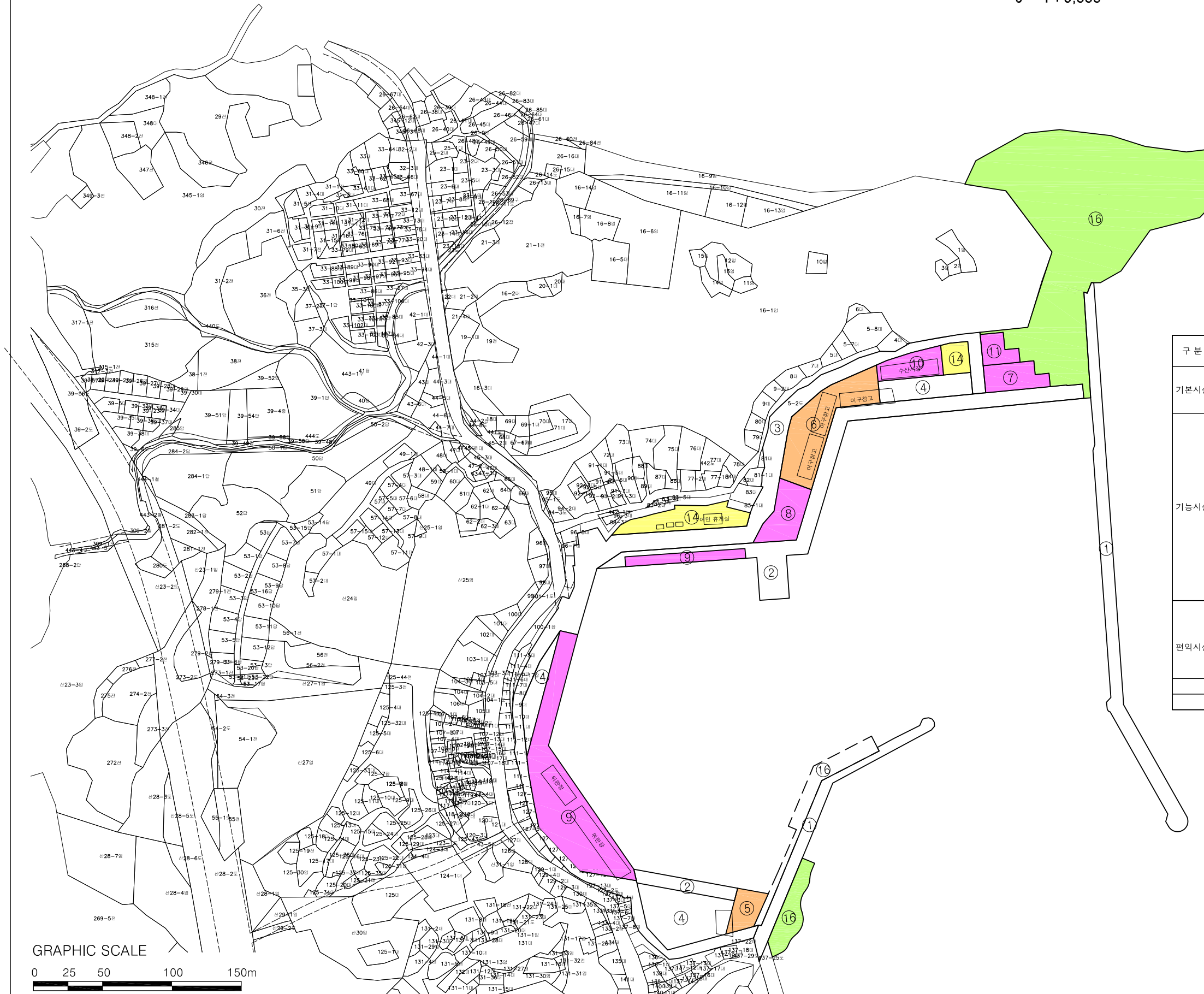
대진항(강원) 지적현황도

S = 1 : 3,000



대진항(강원)부지이용계획도

S = 1 : 3,000



GRAPHIC SCALE

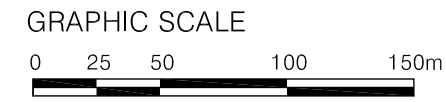
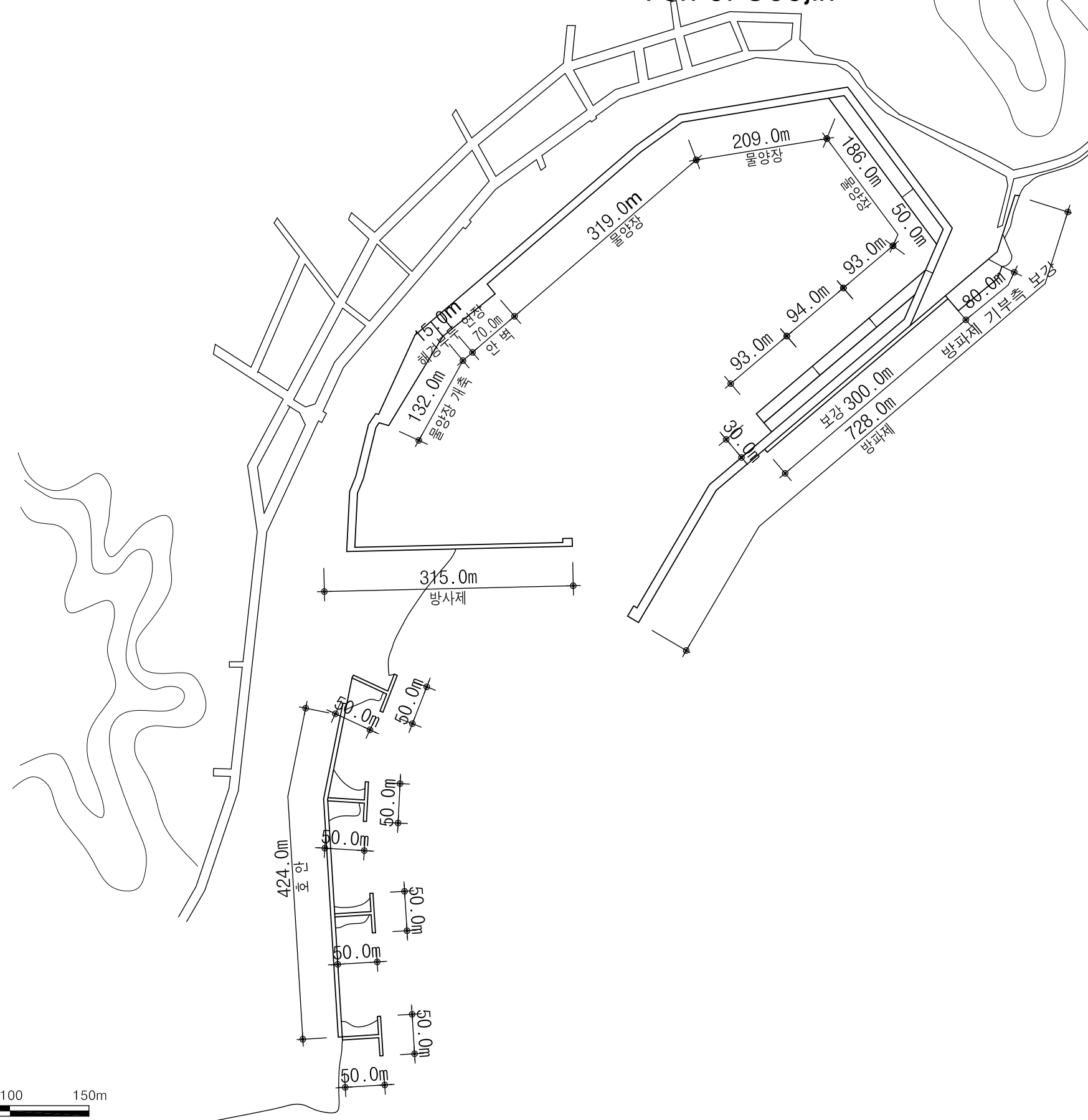


구분	시설별	용도별	기존 면적(m ²)	제수립 면적(m ²)
기본시설	A 기본시설	① 방파제 등	4,333	5,437
		② 물양장, 선양장, 선류장, 선치장 등	5,153	5,162
	소 계		9,486	10,599
기능시설	B 수송시설	③ 도로	8,213	8173
		④ 주차장	4,202	3,977
	C 어선어구 보전시설	⑤ 어선건조, 수리장 등	1,006	593
		⑥ 어구건조, 아적장, 어업용창고 등	3,620	2,475
	D 수산기능 지원시설	⑦ 급유, 급수 등	818	818
		⑧ 제빙냉동, 처리가공시설 등	1,060	1,060
		⑨ 위판장	5,130	5,121
		⑩ 수산물유통, 판매, 보관시설 등	823	823
		⑪ 해양수산공공시설 등	477	477
		⑫ 어항정화시설 등	0	0
		⑬ 수산자원육성시설 등	0	0
	소 계		25,349	23,517
	편익시설	E 이용자 편의시설	⑭ 문화, 복지시설 등	436
⑮ 여객편의시설 등			0	0
F 어항환경 정화시설 G 친수관 점시설		⑯ 광장, 조경시설 등	0	16,301
	⑰ 관광, 레저, 휴게시설 등	17,570	0	
소 계		18,006	18,096	
유보지				
총 계			52,841	52,212

거진항 개발 계획도

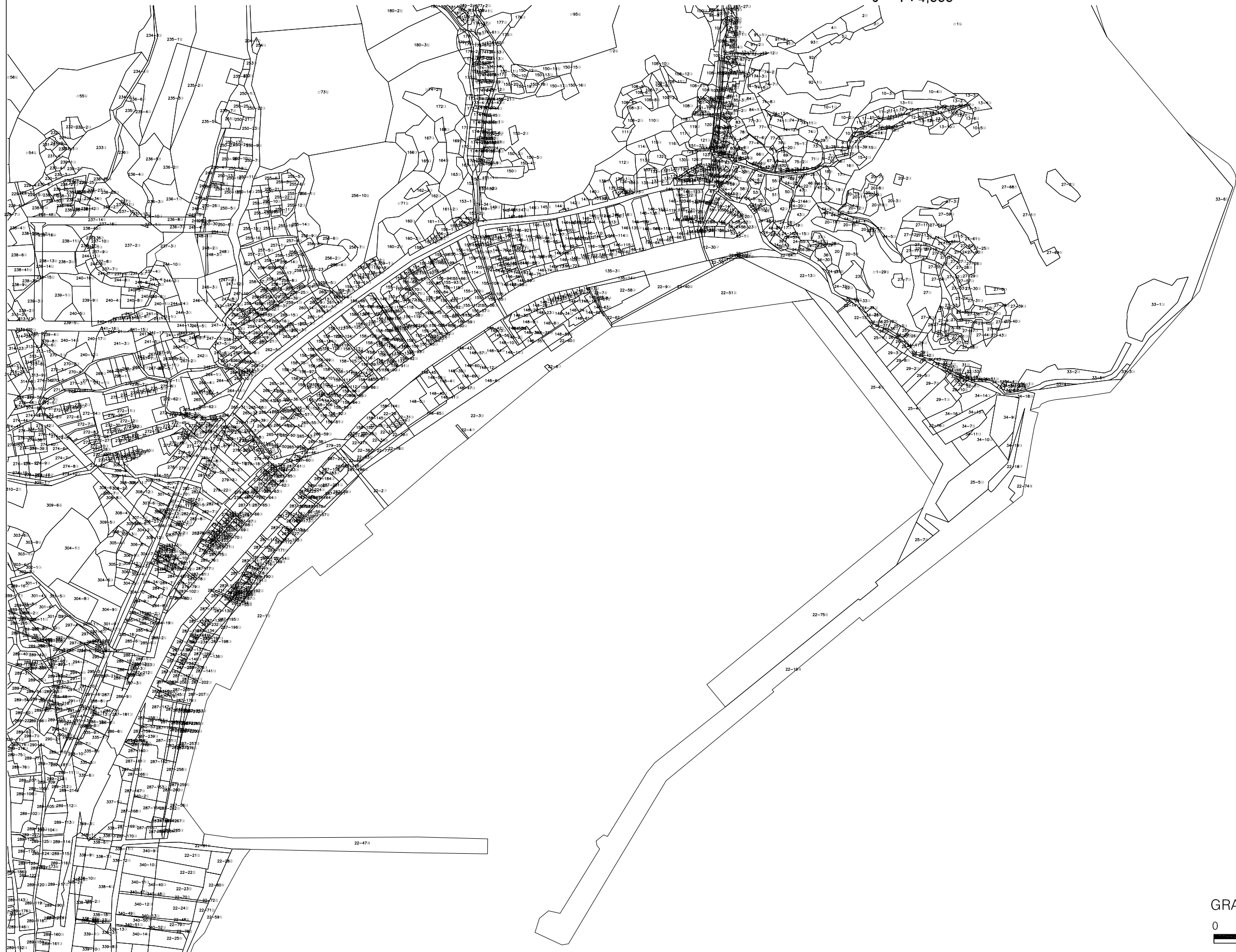
Port of Geojin

강원도 고성군 거진읍 거진리
S = 1 : 6,000




거진항지적현황도

S = 1 : 4,000

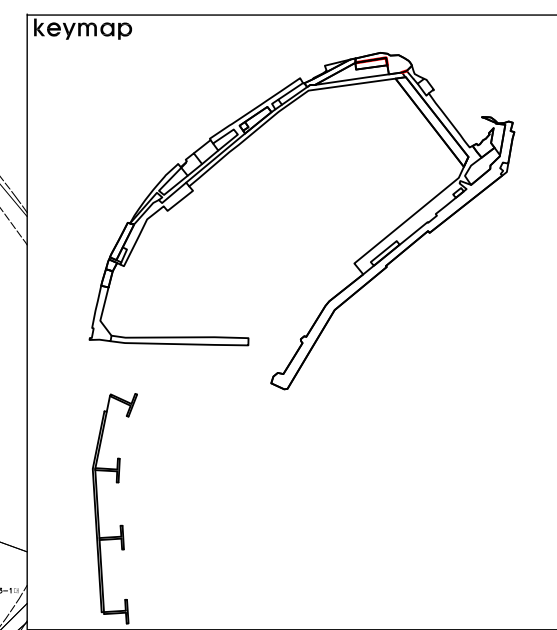
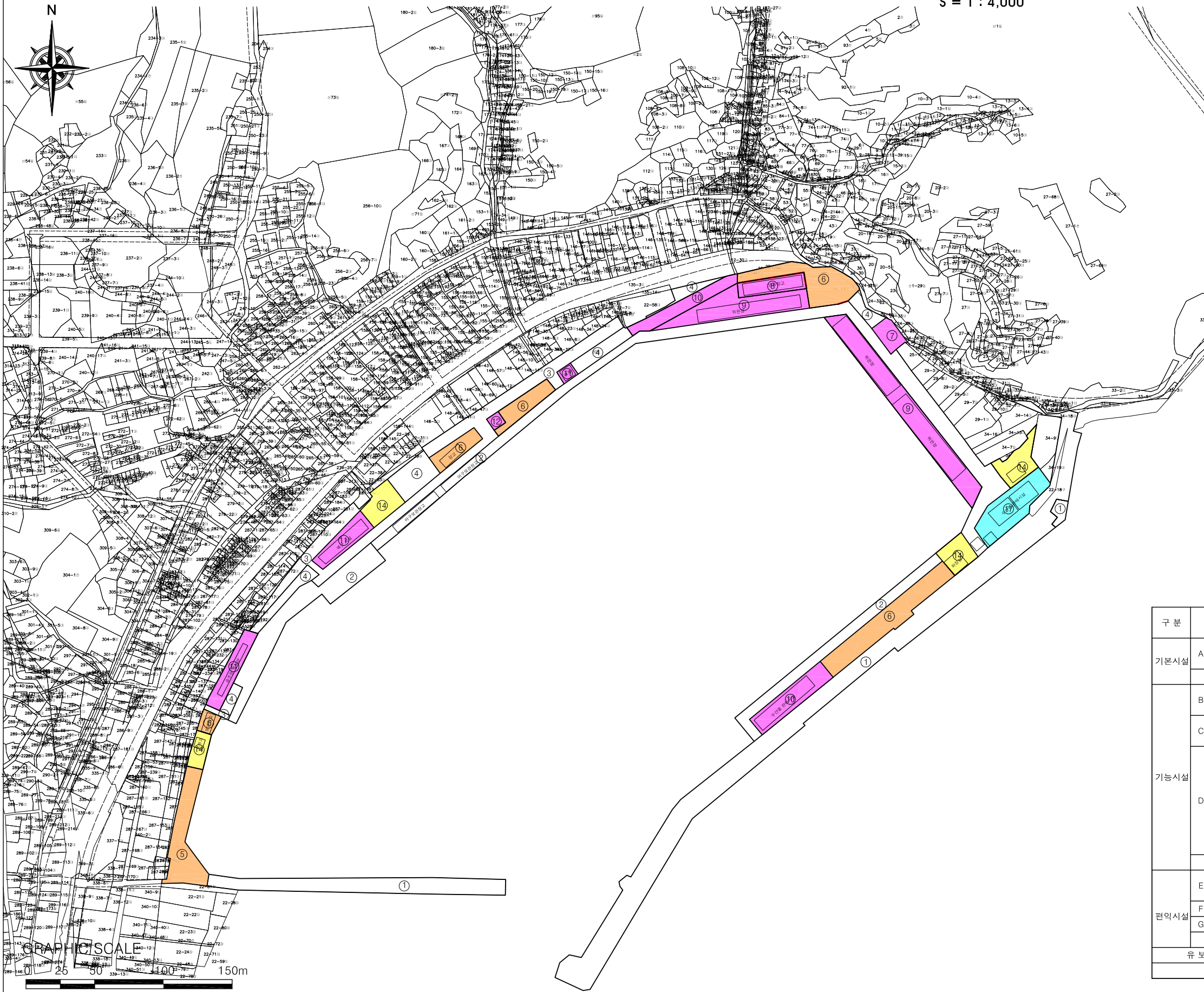


GRAPHIC SCALE



거진항부지이용계획도

S = 1 : 4,000

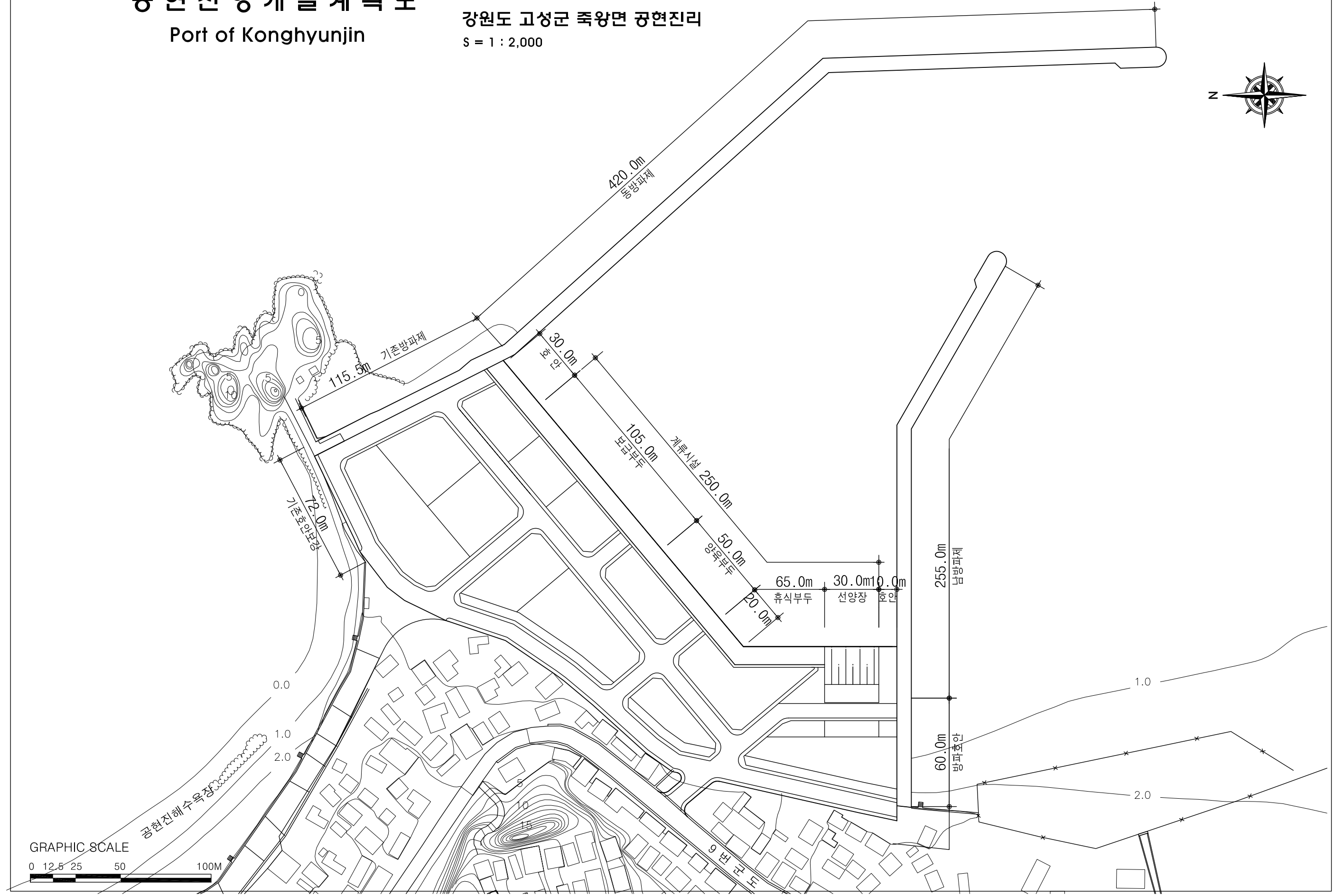



구분	시설별	용도별	기존	재수립
			면적(m ²)	면적(m ²)
기본시설	A 기본시설	① 방파제 등	20,635	20,195
		② 물양장, 선양장, 선류장, 선치장 등	21,074	16,217
		소 계	41,709	36,412
기능시설	B 수송시설	③ 도로	6,568	6,660
		④ 주차장	3,392	3,993
	C 어선어구보전시설	⑤ 어선건조, 수리장 등	2,389	2,367
		⑥ 어구건조, 아적장, 어업용창고 등	1,593	7,567
	D 수산기능지원시설	⑦ 급유, 급수 등	3,120	604
		⑧ 제빙냉동, 처리가공시설 등	3,382	999
		⑨ 위판장	7,897	7,154
		⑩ 수산물유통, 판매, 보관시설 등	701	3,069
		⑪ 해양수산공공시설 등	2,359	2,543
		⑫ 어항정화시설 등	0	176
⑬ 수산자원육성시설 등	0	0		
소 계		31,401	35,132	
편익시설	E 이용자 편의시설	⑭ 문화, 복지시설 등	1,299	3,561
		⑮ 여객편의시설 등	0	0
	F 어항환경정비시설	⑯ 광장, 조경시설 등	808	0
		G 친수환경시설	⑰ 관광, 레저, 휴게시설 등	2,631
소 계		4,738	5,851	
유보지				-
총 계			77,848	77,395

공현진항개발계획도

Port of Konghyunjin

강원도 고성군 죽왕면 공현진리
 S = 1 : 2,000



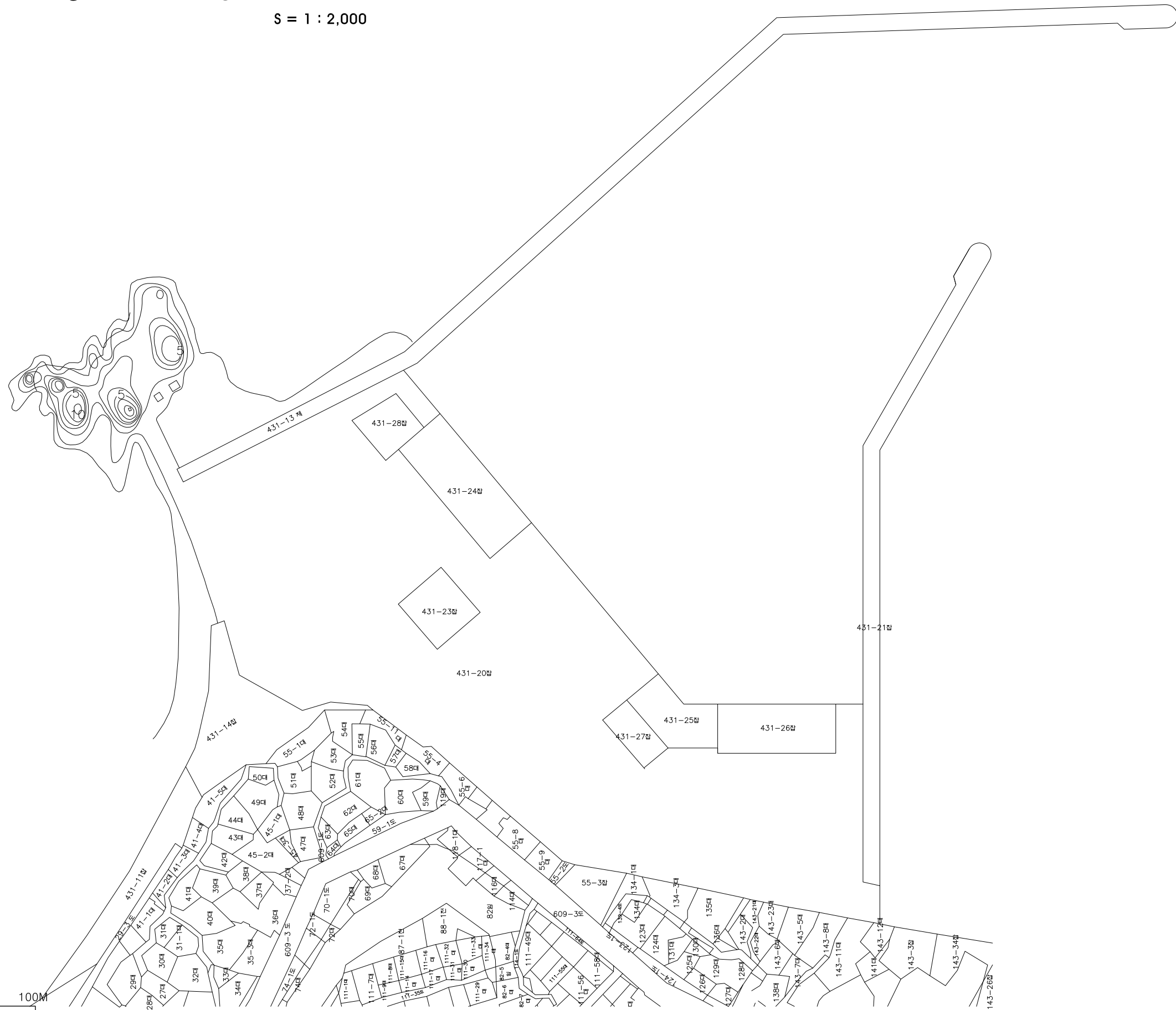
공현진항지적현황도

S = 1 : 2,000



GRAPHIC SCALE

0 12.5 25 50 100M



공헌진항부지이용계획도

S = 1 : 2,000



GRAPHIC SCALE
0 12.5 25 50 100M

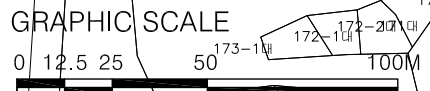
구분	시설별	용도별	기존 면적(m ²)	재수립 면적(m ²)
기본시설	A 기본시설	① 방파제 등	6,947	6,922
		② 물양장, 선양장, 선류장, 선치장 등	3,505	2,975
	소 계		10,452	9,897
기능시설	B 수송시설	③ 도로	12,098	13,629
		④ 주차장	2,886	2,886
	C 어선어구보전시설	⑤ 어선건조, 수리장 등	0	0
		⑥ 어구건조, 아적장, 어업용창고 등	3,650	2,646
	D 수산기능지원시설	⑦ 급유, 급수 등	2,920	858
		⑧ 제빙냉동, 처리가공시설 등	417	0
		⑨ 위판장	1,211	2,881
		⑩ 수산물유통, 판매, 보관시설 등	0	0
		⑪ 해양수산공공시설 등	1,288	1,466
		⑫ 어항정화시설 등	-270	588
소 계		24,200	24,954	
편의시설	E 이용자편의시설	⑬ 문화, 복지시설 등	0	27
		⑭ 여객편의시설 등	0	0
	F 어항정화시설 G 수산주변환경개선	⑮ 광장, 조경시설 등	3,646	3,075
		⑯ 관광, 레저, 휴게시설 등	4,912	5,567
소 계		8,558	8,669	
유보지				-
총 계			43,210	43,520

아야진 항부지 이용 계획도

S = 1 : 2,000



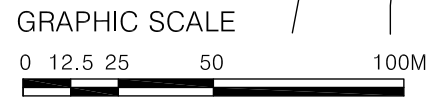
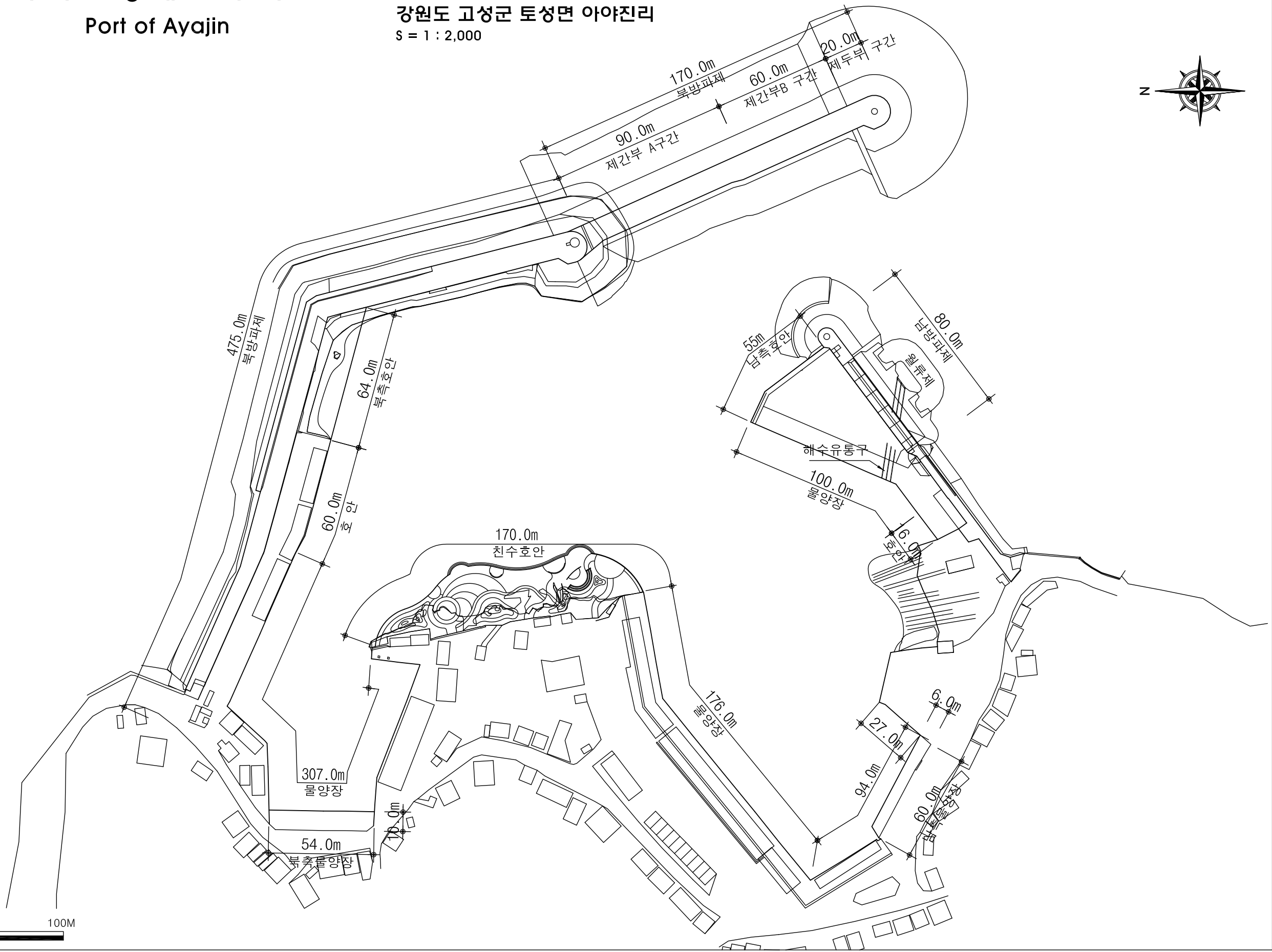
구분	시설별	용도별	기존 면적(m ²)	재수립 면적(m ²)	
기본시설	A 기본시설	① 방파제 등	7,317	7,477	
		② 물양장, 선양장, 선류장, 선치장 등	5,603	4,455	
	소 계		12,920	11,932	
가능시설	B 수송시설	③ 도로	2,822	2,519	
		④ 주차장	4,507	1,785	
	C 어선어구 보전시설	⑤ 어선건조, 수리장 등	2,788	2,272	
		⑥ 어구건조, 아적장, 어업용창고 등	3,260	5,121	
	D 수산기능 지원시설	⑦ 급유, 급수 등	350	326	
		⑧ 제빙냉동, 처리가공시설 등	3,193	0	
		⑨ 위판장	412	2,363	
		⑩ 수산물유통, 판매, 보관시설 등	2,216	2,134	
		⑪ 해양수산공공시설 등	0	400	
		⑫ 어항정화시설 등	0	0	
		⑬ 수산자원육성시설 등	0	0	
		소 계		19,548	16,920
		편의시설	E 이용자 편의시설	⑭ 문화, 복지시설 등	1,085
⑮ 여객편의시설 등	0			0	
F 어항환경정화시설	⑯ 광장, 조경시설 등		0	6,649	
	G 친수관광시설		⑰ 관광, 레저, 휴게시설 등	5,435	2,448
소 계			6,520	10,032	
유보지					
총 계		38,988	38,884		



아야진항개발계획도

Port of Ayajin

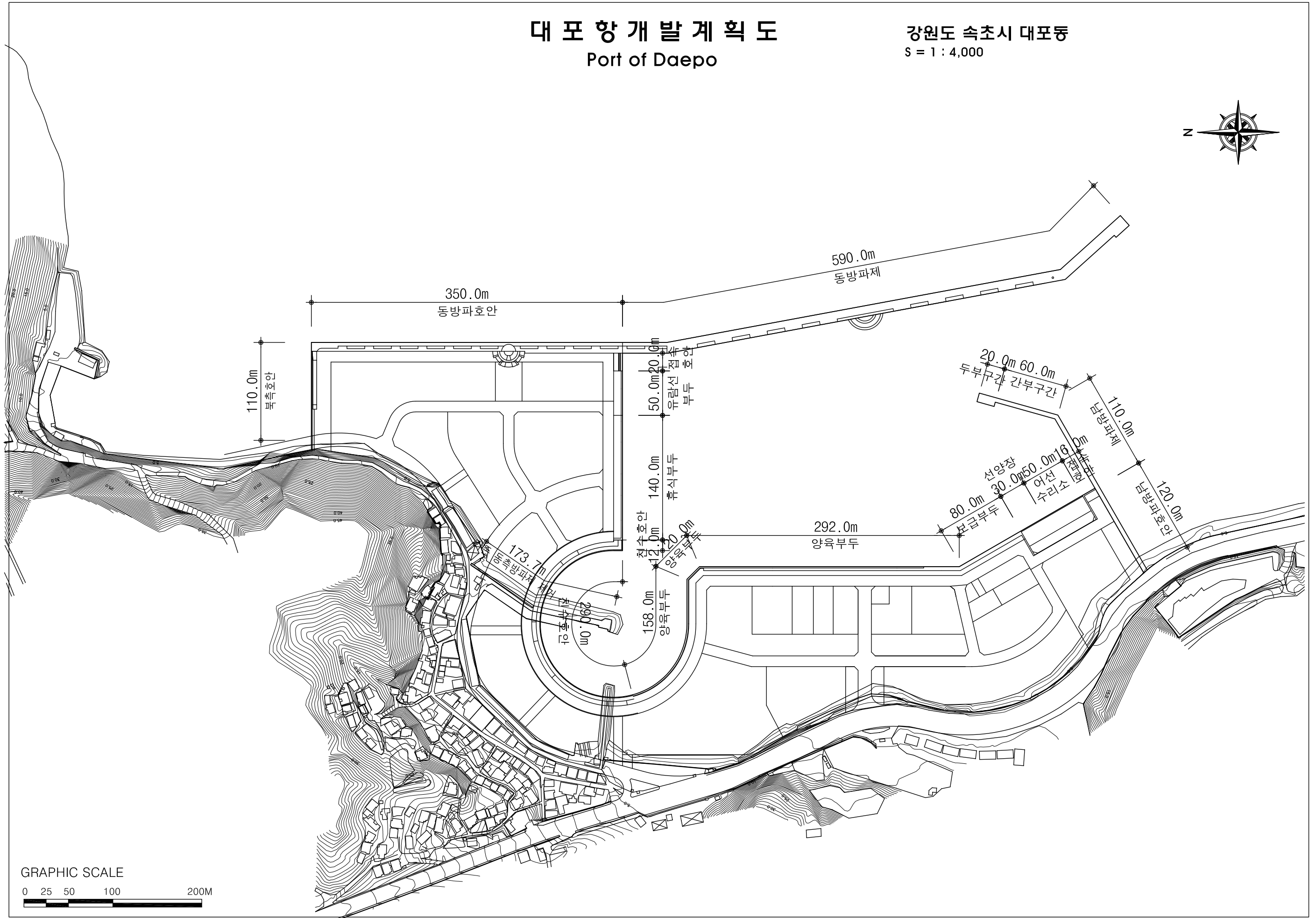
강원도 고성군 토성면 아야진리
S = 1 : 2,000




대포항개발계획도

Port of Daepo

강원도 속초시 대포동
S = 1 : 4,000



GRAPHIC SCALE



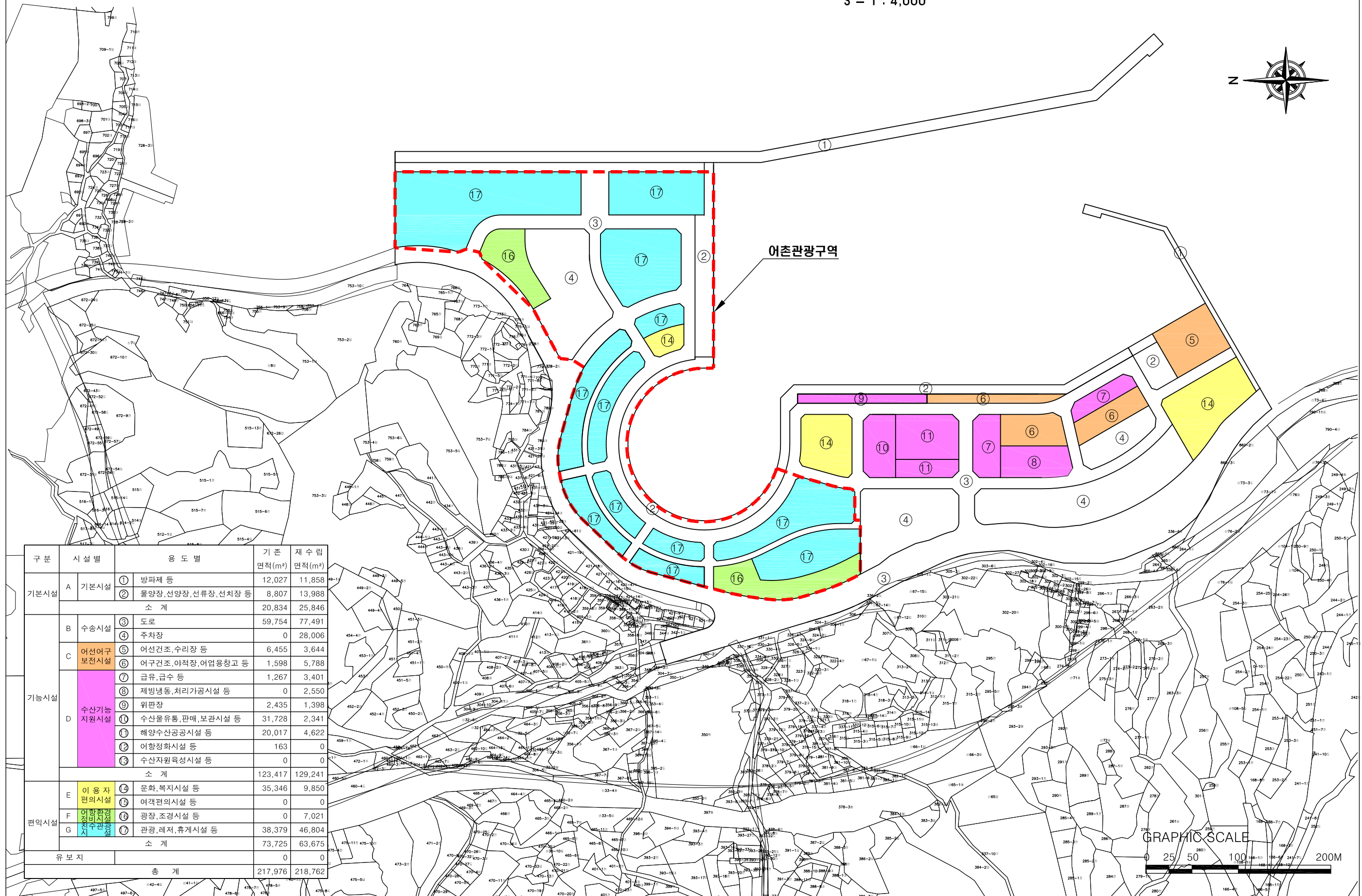
대포항지적현황도

S = 1 : 4,000



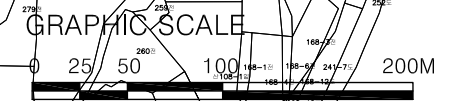
대포항부지이용계획도

S = 1 : 4,000



어촌관광구역

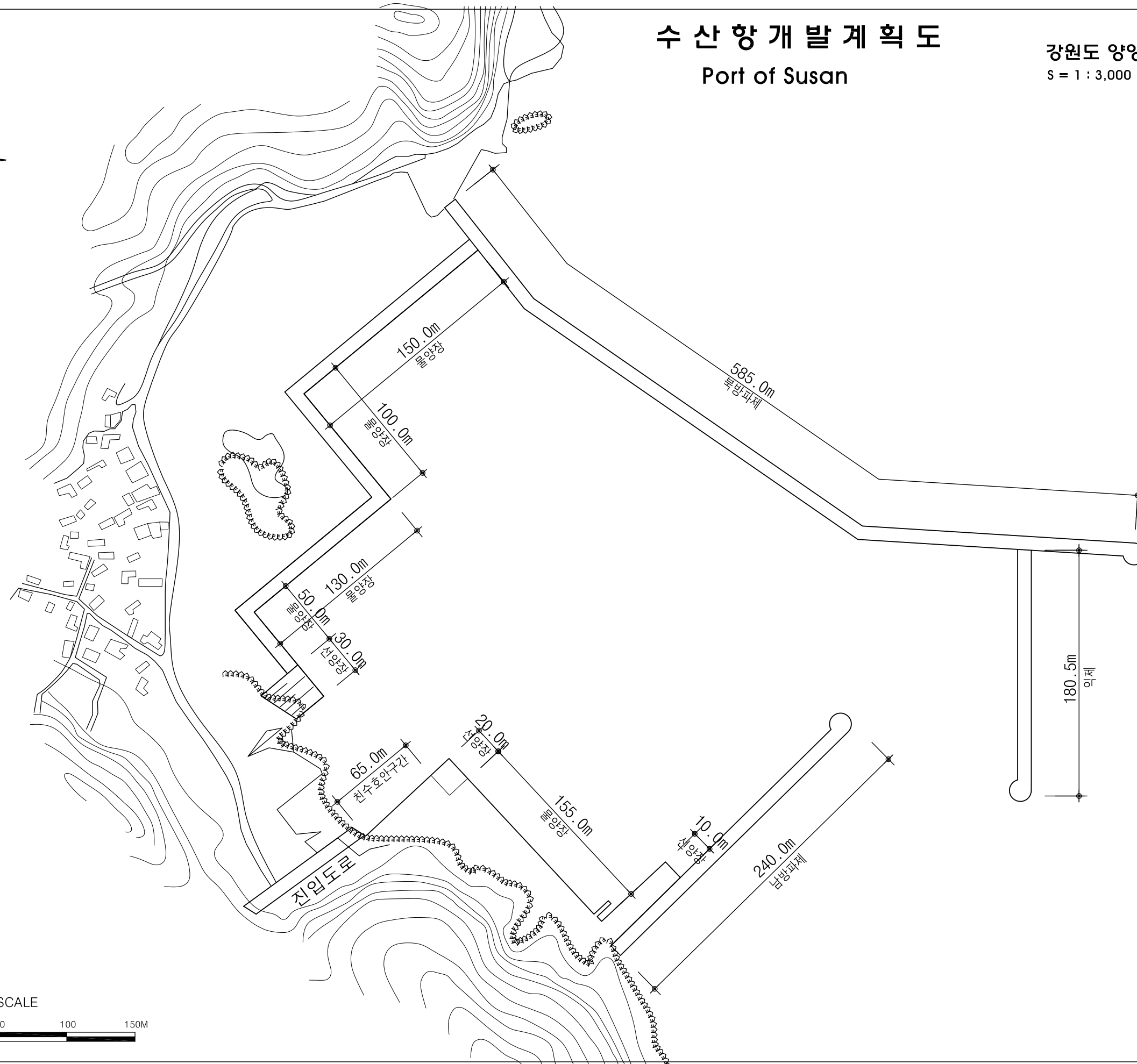
구분	시설별	용도별	기 존 면적(m ²)	제 수 립 면적(m ²)
기본시설	A 기본시설	① 방파제 등	12,027	11,858
		② 물양장, 선양장, 선류장, 선치장 등	8,807	13,988
	소 계		20,834	25,846
기능시설	B 수송시설	③ 도로	59,754	77,491
		④ 주차장	0	28,006
	C 어선어구 보전시설	⑤ 어선건조, 수리장 등	6,455	3,644
		⑥ 어구건조, 야적장, 어업용항고 등	1,598	5,788
	D 수산기능 지원시설	⑦ 급유, 급수 등	1,267	3,401
		⑧ 제빙냉동, 처리가공시설 등	0	2,550
		⑨ 위판장	2,435	1,398
		⑩ 수산물유통, 판매, 보관시설 등	31,728	2,341
		⑪ 해양수산공공시설 등	20,017	4,622
		⑫ 어항정화시설 등	163	0
소 계		123,417	129,241	
편익시설	E 이용자 편의시설	⑬ 문화, 복지시설 등	35,346	9,850
		⑭ 여객편의시설 등	0	0
	F 어항환경 정비시설	⑮ 광장, 조경시설 등	0	7,021
G 수주방역 시설	⑯ 관광, 레저, 휴게시설 등	38,379	46,804	
	소 계		73,725	63,675
유보지			0	0
총 계			217,976	218,762



수산항개발계획도

Port of Susan

강원도 양양군 손양면 수산리
S = 1 : 3,000

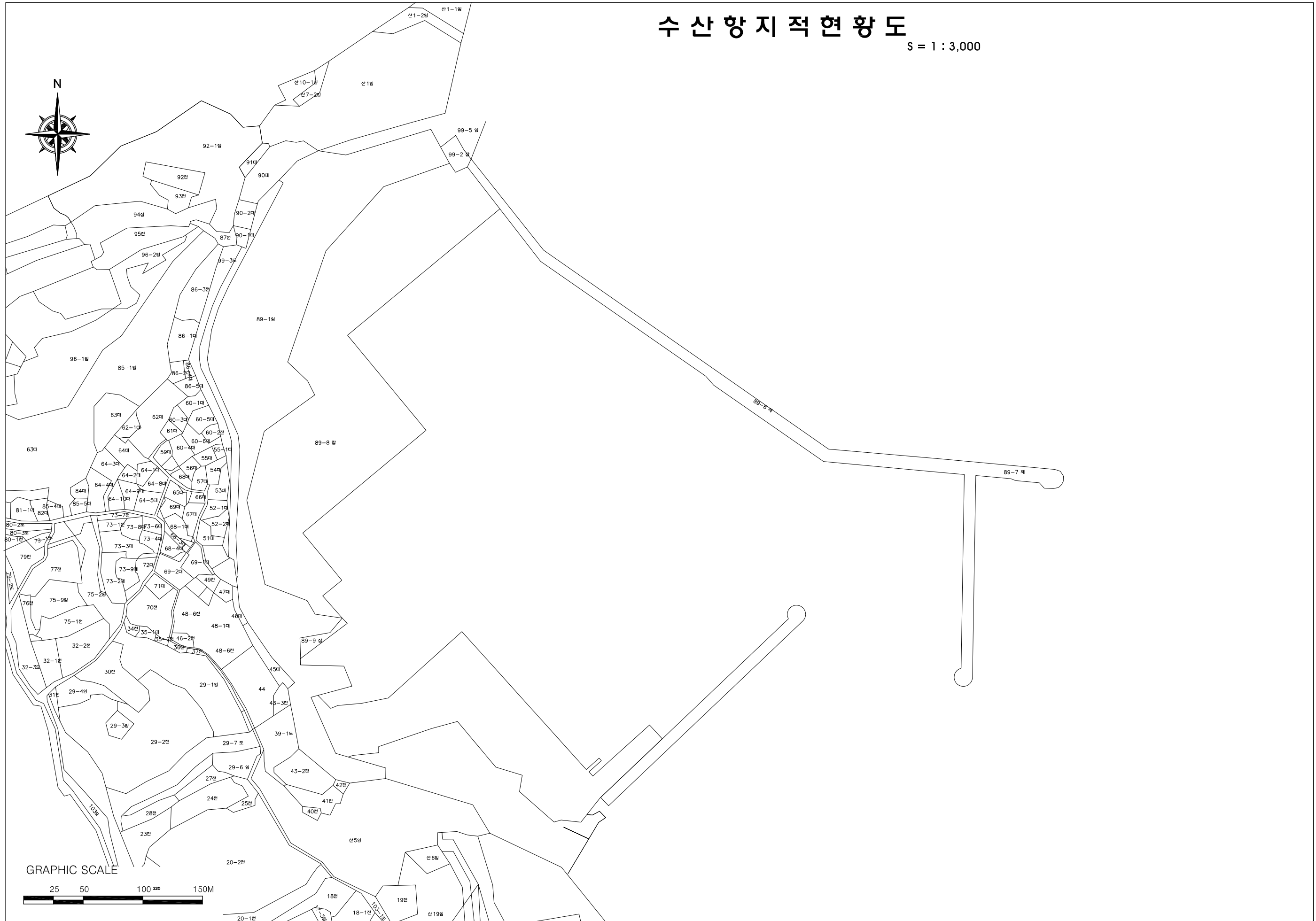


GRAPHIC SCALE



수 산 항 지 적 현 황 도

S = 1 : 3,000



수산항부지이용계획도

S = 1 : 3,000

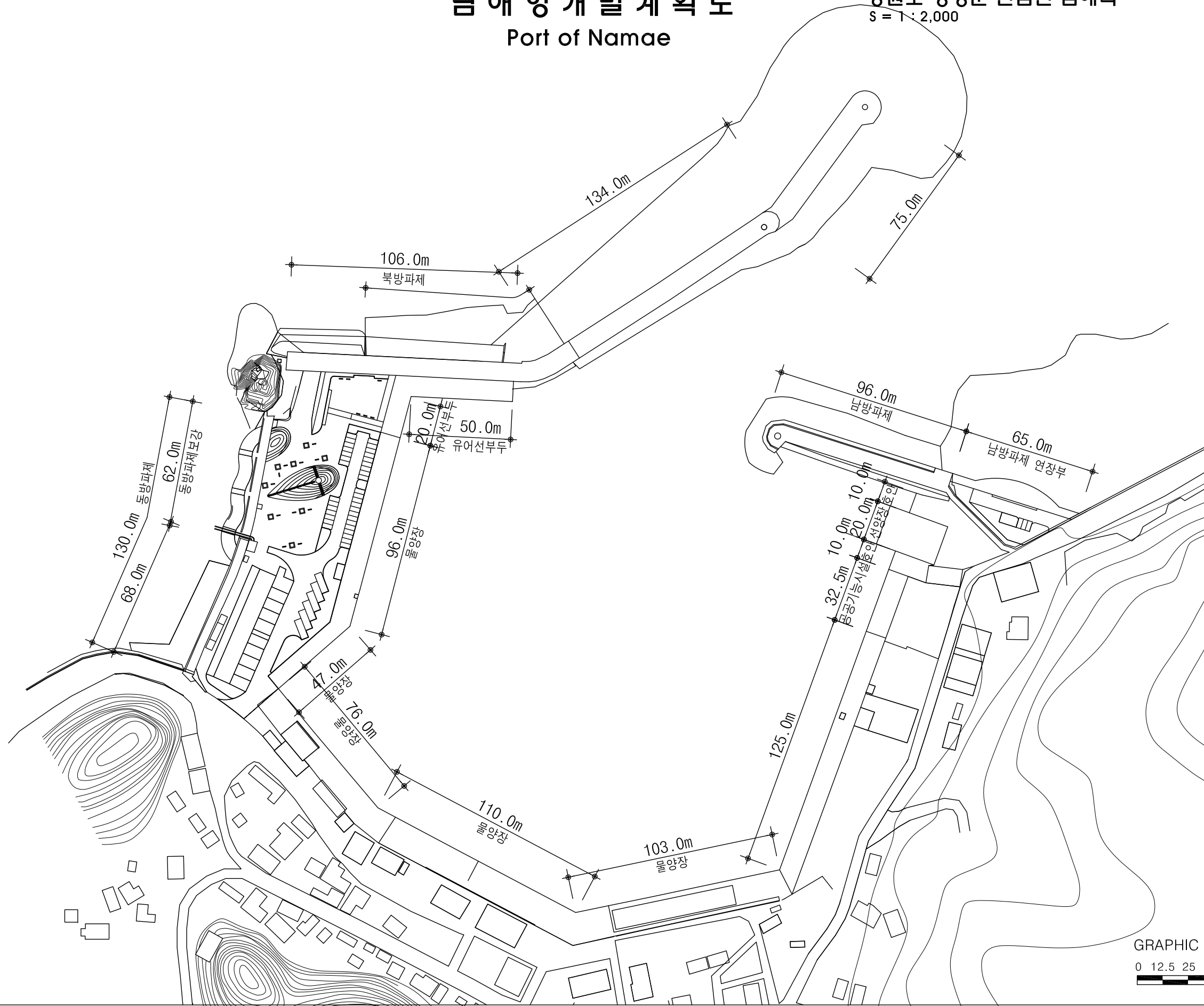


구분	시설별	용도별	기존 면적(m ²)	재수립 면적(m ²)
기본시설	A 기본시설	① 방파제 등	9,268	9,257
		② 물양장, 선양장, 선류장, 선치장 등	4,584	9,473
	소 계		13,852	18,730
기능시설	B 수송시설	③ 도로	12,514	12,824
		④ 주차장	4,476	5,142
	C 어선어구 보전시설	⑤ 어선건조, 수리장 등	0	0
		⑥ 어구건조, 야적장, 어업용창고 등	4,364	3,087
	D 수산기능 지원시설	⑦ 급유, 급수 등	1,768	2,062
		⑧ 제빙냉동, 처리가공시설 등	1,894	2,238
		⑨ 위판장	2,675	2,652
		⑩ 수산물유통, 판매, 보관시설 등	0	1,089
		⑪ 해양수산공공시설 등	5,229	5,397
		⑫ 어항정화시설 등	706	1,029
소 계		33,626	35,520	
편익시설	E 이용자 편의시설	⑬ 문화, 복지시설 등	4,193	2,567
		⑭ 여객편의시설 등	0	0
	F 어항환경 정비시설	⑮ 광장, 조경시설 등	4,134	5,729
		G 선주관리 시설	⑯ 관광, 레저, 휴게시설 등	4,134
소 계		12,461	23,808	
유보지				-
총 계			59,939	78,058

남애항개발계획도

Port of Namae

강원도 양양군 현남면 남애리
 S = 1 : 2,000



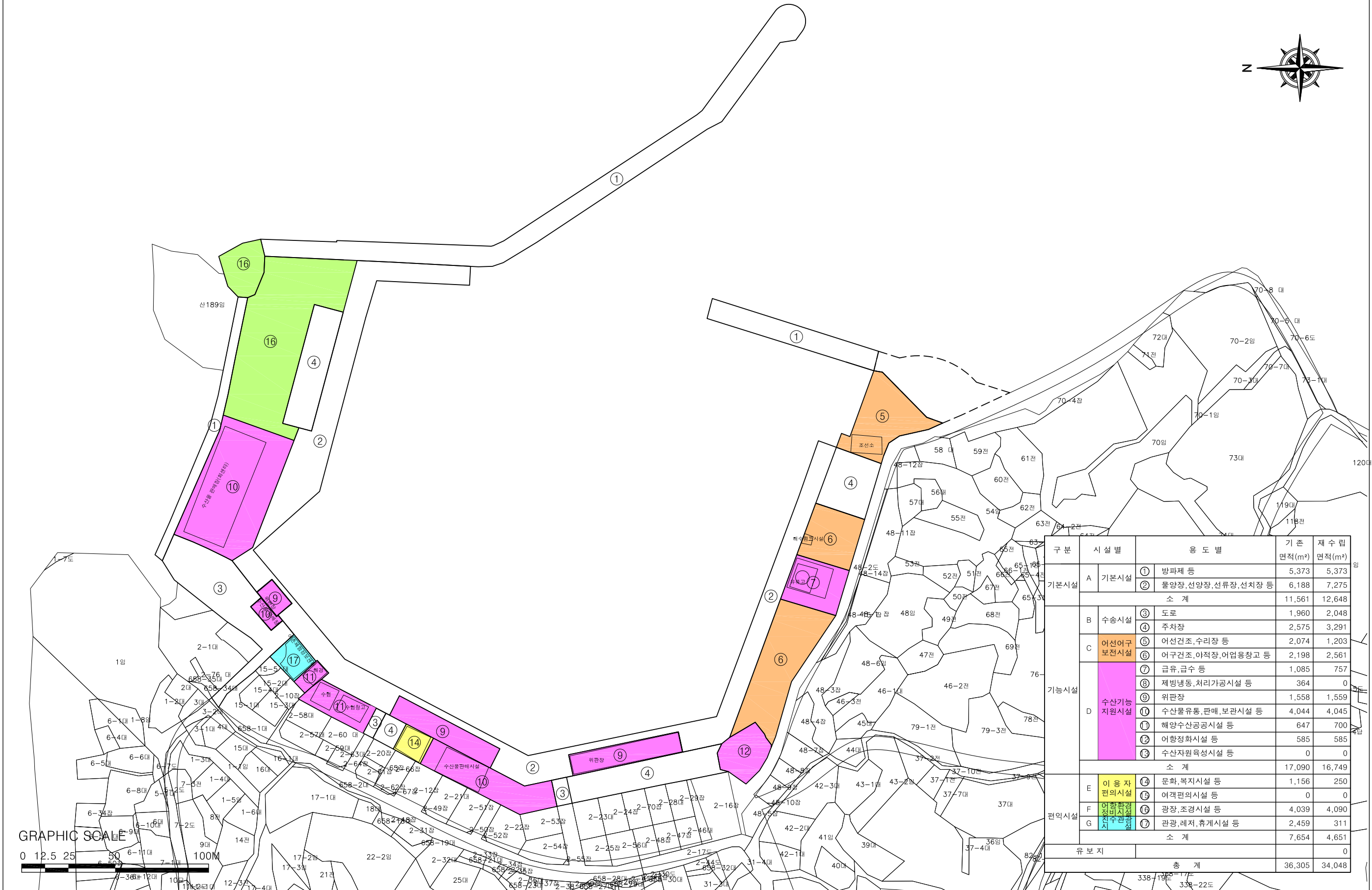
남애항지적현황도

S = 1 : 2,000



남애항부지이용계획도

S = 1 : 2,000

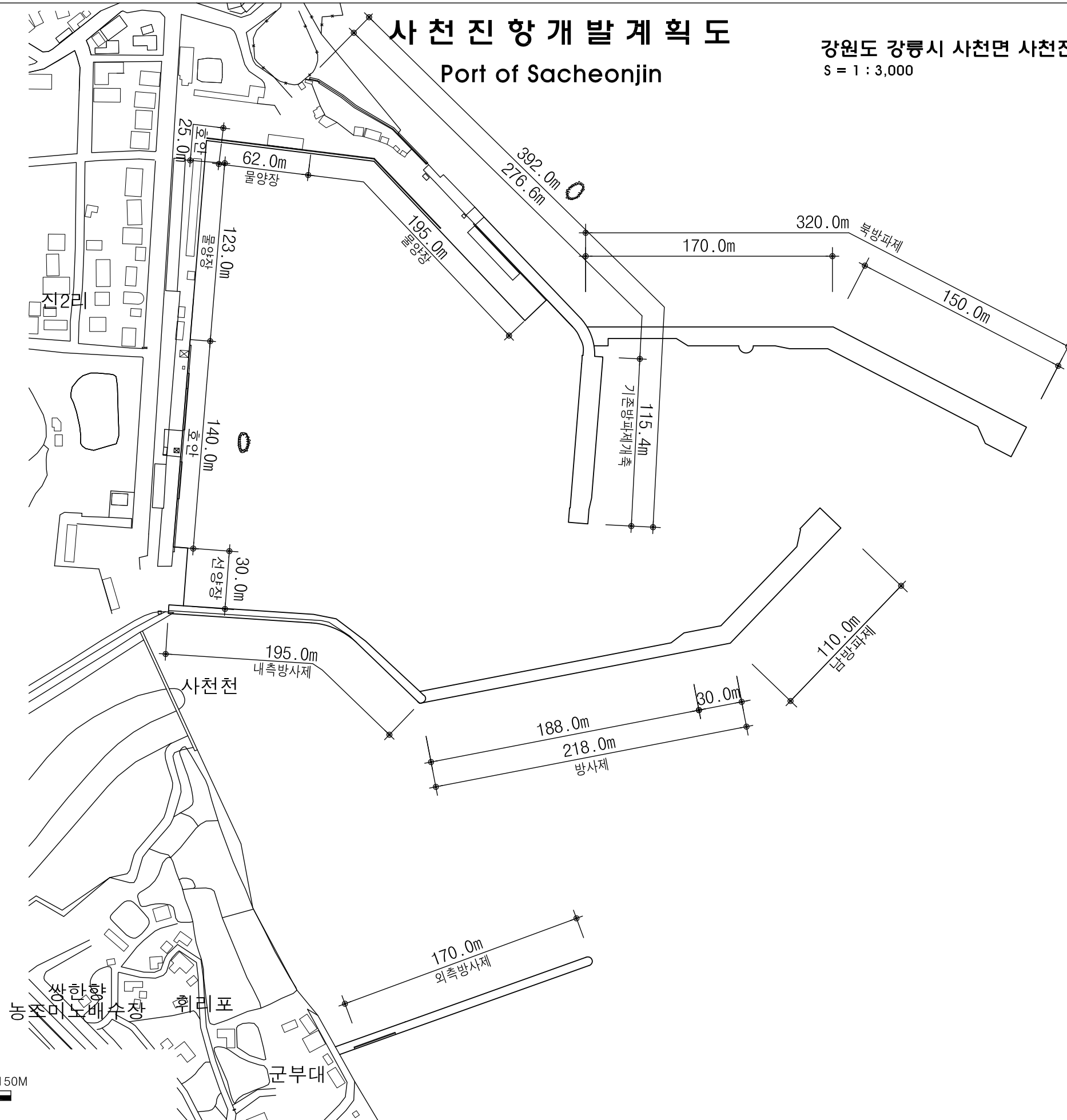


구분	시설별	용도별	기존 면적(m ²)	재수립 면적(m ²)
기본시설	A 기본시설	① 방파제 등	5,373	5,373
		② 물양장, 선양장, 선류장, 선치장 등	6,188	7,275
		소 계	11,561	12,648
기능시설	B 수송시설	③ 도로	1,960	2,048
		④ 주차장	2,575	3,291
	C 어선어구보전시설	⑤ 어선건조, 수리장 등	2,074	1,203
		⑥ 어구건조, 아적장, 어업용창고 등	2,198	2,561
	D 수산기능지원시설	⑦ 급유, 급수 등	1,085	757
		⑧ 제빙냉동, 처리가공시설 등	364	0
		⑨ 위판장	1,558	1,559
		⑩ 수산물유통, 판매, 보관시설 등	4,044	4,045
		⑪ 해양수산공공시설 등	647	700
		⑫ 어항정화시설 등	585	585
⑬ 수산자원육성시설 등	0	0		
소 계		17,090	16,749	
편익시설	E 이용자편의시설	⑭ 문화, 복지시설 등	1,156	250
		⑮ 여객편의시설 등	0	0
	F 어항환경정비시설	⑯ 광장, 조경시설 등	4,039	4,090
G 선주편의시설		⑰ 관광, 레저, 휴게시설 등	2,459	311
소 계		7,654	4,651	
유보지				0
총 계			36,305	34,048

사천진항개발계획도

Port of Sacheonjin

강원도 강릉시 사천면 사천진리
S = 1 : 3,000



GRAPHIC SCALE



사천진항부지이용계획도

S = 1 : 3,000



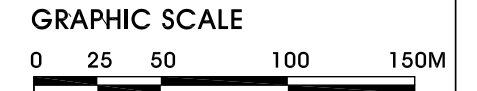
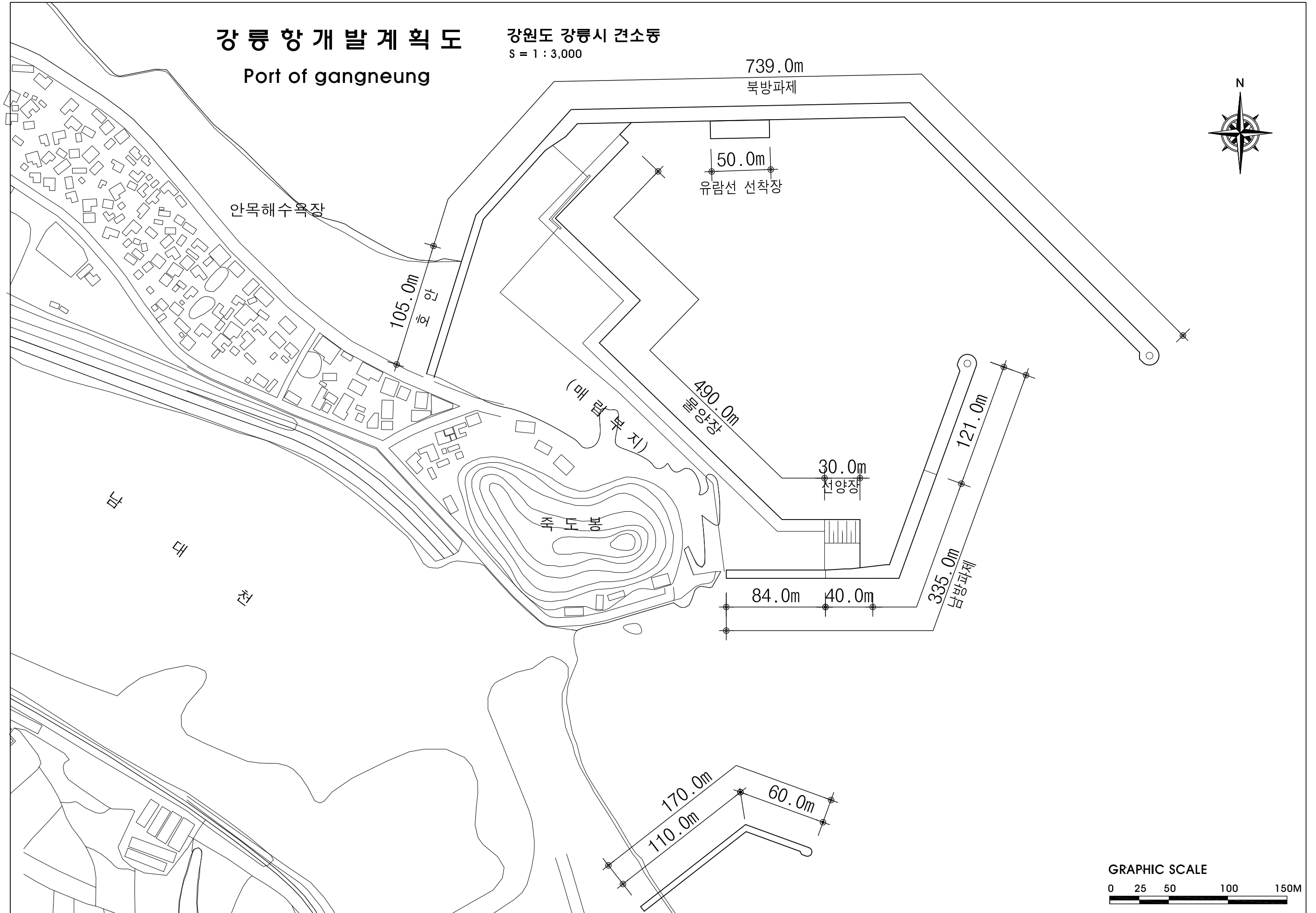
GRAPHIC SCALE



구분	시설별	용도별	기존 면적(m ²)	재수립 면적(m ²)
기본시설	A 기본시설	① 방파제 등	14,400	6,696
		② 물양장, 선양장, 선류장, 선치장 등	5,425	5,669
	소 계		19,825	12,365
기능시설	B 수송시설	③ 도로	2,519	3,226
		④ 주차장	911	413
	C 어선어구 보전시설	⑤ 어선건조, 수리장 등	1,575	740
		⑥ 어구건조, 아적장, 어업용창고 등	3,311	3,033
	D 수산기능 지원시설	⑦ 급유, 급수 등	619	0
		⑧ 제빙냉동, 처리가공시설 등	0	0
		⑨ 위판장	668	668
		⑩ 수산물유통, 판매, 보관시설 등	910	910
		⑪ 해양수산공공시설 등	52	221
		⑫ 어항정화시설 등	0	0
소 계		10,565	9,211	
편익시설	E 이용자 편의시설	⑬ 문화, 복지시설 등	802	543
		⑭ 여객편의시설 등	0	0
	F 어항환경 정비시설 G 친수환경 시설	⑮ 광장, 조경시설 등	716	0
⑯ 관광, 레저, 휴게시설 등		257	857	
소 계		1,775	1,400	
유보지				0
총 계			32,165	22,976

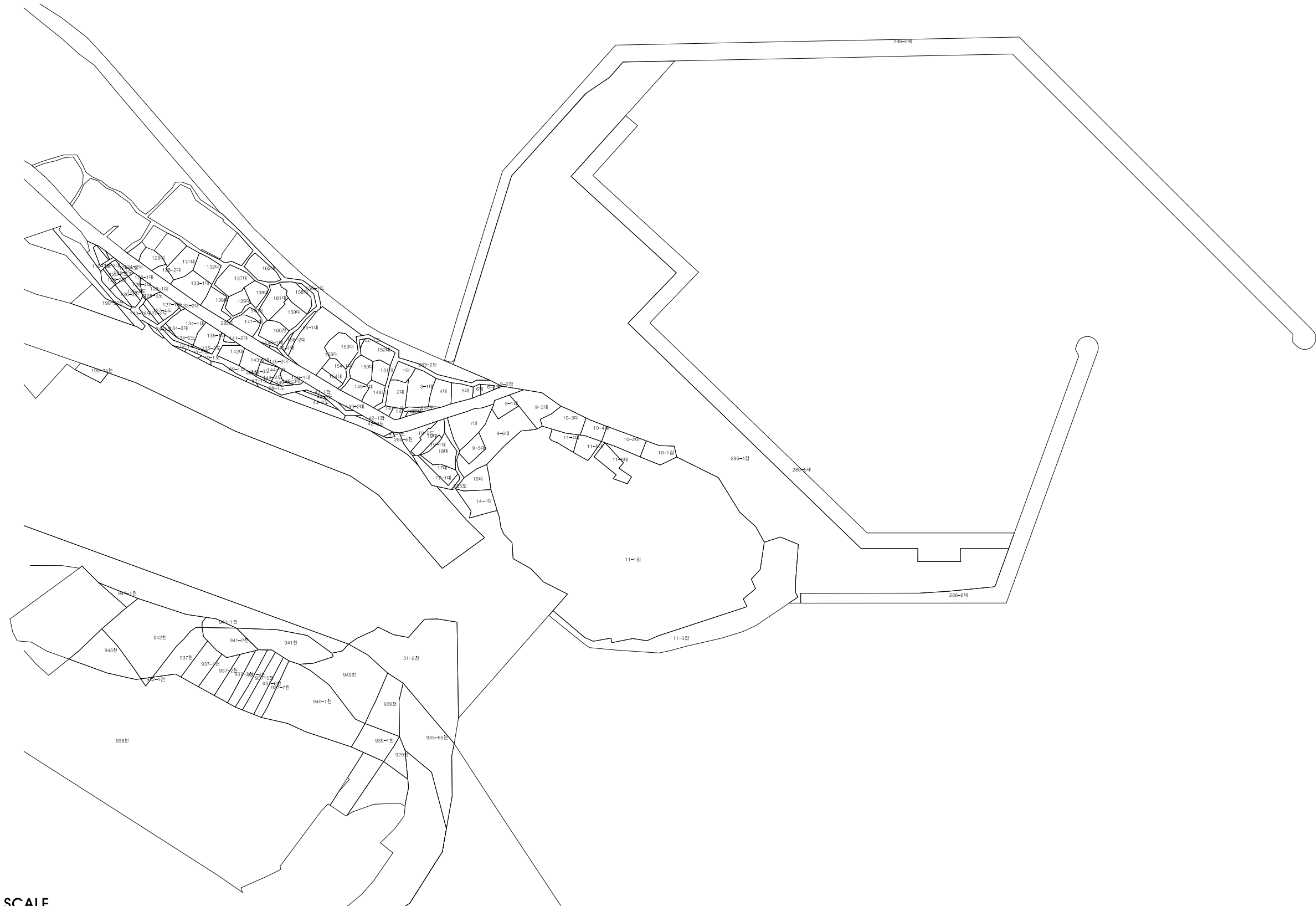
강릉 항 개발 계획도
Port of gangneung

강원도 강릉시 견소동
S = 1 : 3,000



강릉 항지적 현황도

S = 1 : 3,000



GRAPHIC SCALE

0 25 50 100 150M

강릉 항부지 이용 계획도

S = 1 : 3,000

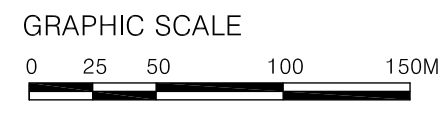
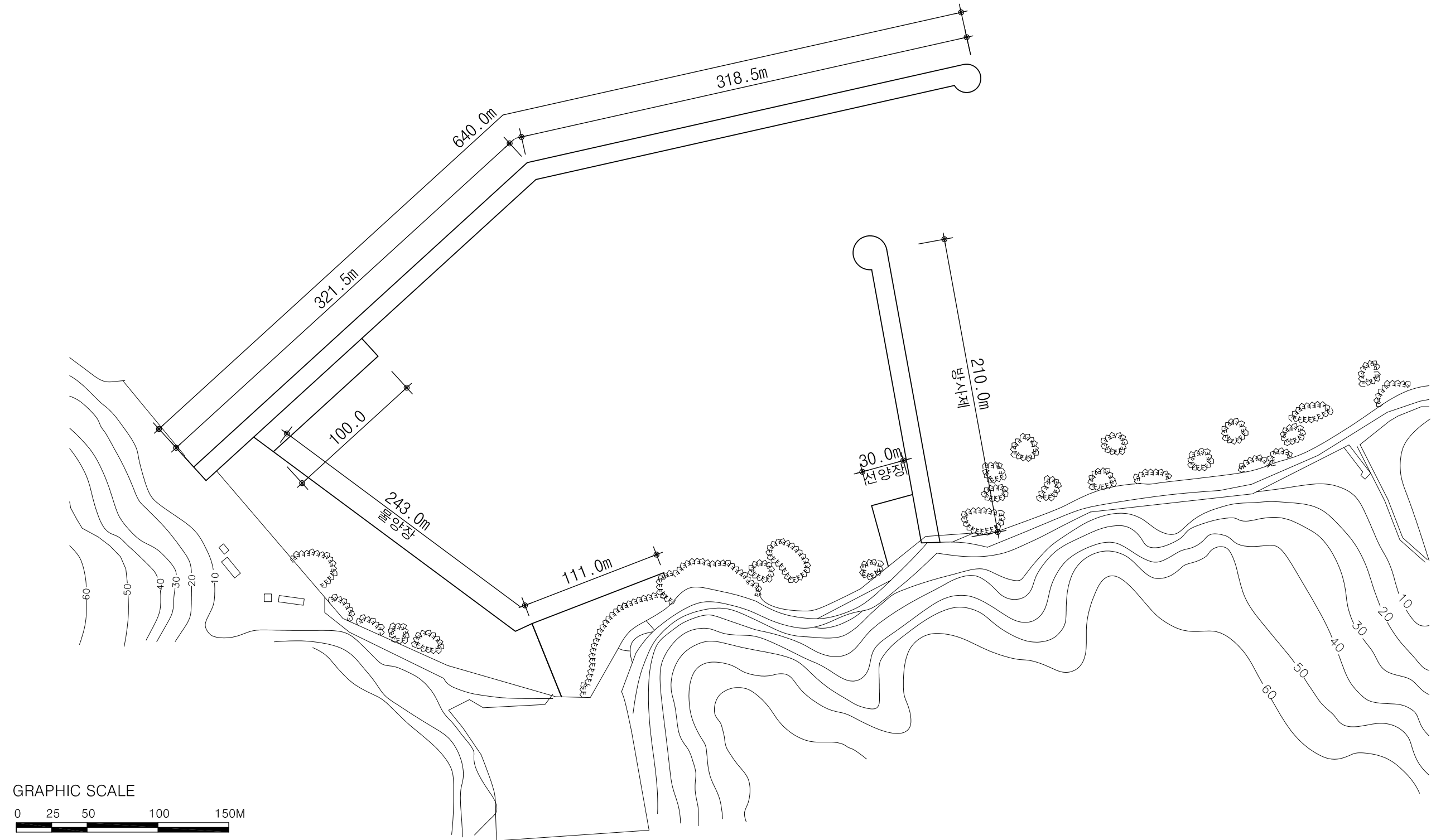


구분	시설별	용도별	기존 면적(m ²)	재수립 면적(m ²)
기본시설	A 기본시설	① 방파제 등	14,942	14,001
		② 물양장, 선양장, 선류장, 선치장 등	12,011	8,229
	소 계		26,953	22,230
기능시설	B 수송시설	③ 도로	10,262	11,396
		④ 주차장	3,303	3,970
	C 어선어구 보전시설	⑤ 어선건조, 수리장 등	0	0
		⑥ 어구건조, 아적장, 어업용창고 등	0	2,220
	D 수산기능 지원시설	⑦ 급유, 급수 등	1,240	0
		⑧ 제빙냉동, 처리가공시설 등	0	0
		⑨ 위판장	982	0
		⑩ 수산물유통, 판매, 보관시설 등	1,921	2,029
		⑪ 해양수산공공시설 등	400	1,216
		⑫ 어항정화시설 등	0	0
소 계		18,108	20,831	
편익시설	E 이용자 편의시설	⑬ 문화, 복지시설 등	551	551
		⑭ 여객편의시설 등	685	0
	F 어항환경 정비시설 G 선주편의 시설	⑮ 광장, 조경시설 등	0	0
⑯ 관광, 레저, 휴게시설 등		13,596	13,588	
소 계		14,832	14,139	
유보지				-
총 계			59,893	57,200

금진항개발계획도

Port of Kumjin

강원도 강릉시 옥계면 금진리
S = 1 : 3,000

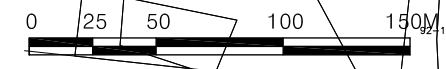


금진항지적현황도

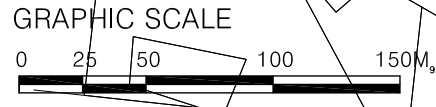
S = 1 : 3,000



GRAPHIC SCALE



금진항부지이용계획도 S = 1 : 3,000

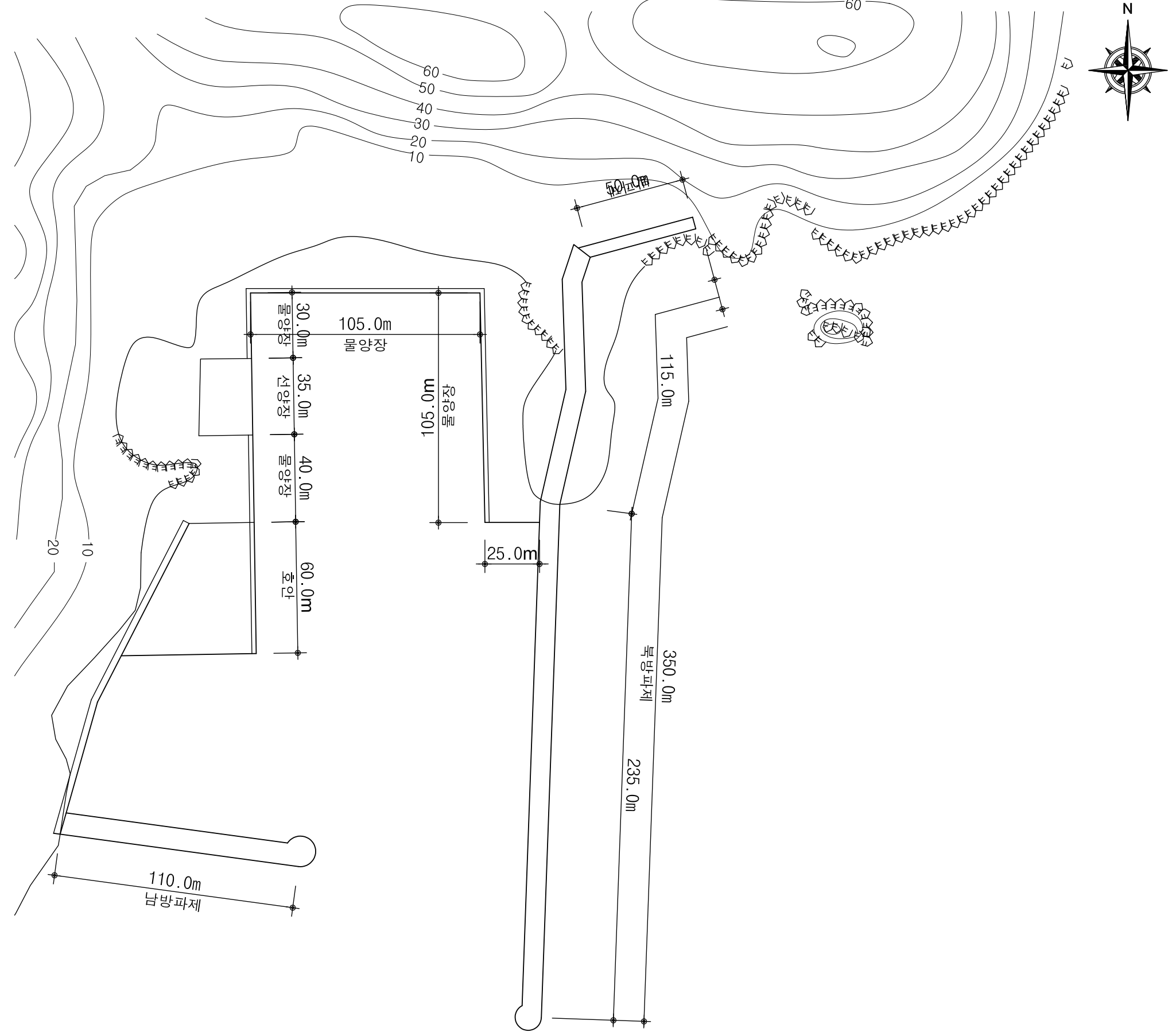


구분	시설별	용도별	기존 면적(m ²)	재수립 면적(m ²)
기본시설	A 기본시설	① 방파제 등	8,077	8,063
		② 물양장, 선양장, 선류장, 선치장 등	3,732	4,277
	소 계		11,809	12,340
기능시설	B 수송시설	③ 도로	3,030	3,261
		④ 주차장	3,372	1,884
	C 어선어구 보전시설	⑤ 어선건조, 수리장 등	1,980	2,181
		⑥ 어구건조, 아적장, 어업용창고 등	1,950	1,667
	D 수산기능 지원시설	⑦ 급유, 급수 등	0	120
		⑧ 제빙냉동, 처리가공시설 등	0	0
		⑨ 위판장	1,049	1,093
		⑩ 수산물유통, 판매, 보관시설 등	1,151	1,072
		⑪ 해양수산공공시설 등	0	0
		⑫ 어항정화시설 등	0	642
⑬ 수산자원육성시설 등	0	0		
소 계		12,532	11,920	
편익시설	E 이용자 편의시설	⑭ 문화, 복지시설 등	0	0
		⑮ 여객편의시설 등	0	0
	F 어항환경 정비시설	⑯ 관광, 조경시설 등	0	3,177
G 친수환경 시설		⑰ 관광, 레저, 휴게시설 등	1,787	1,787
소 계		1,787	4,964	
유보지			0	0
총 계			26,128	29,224

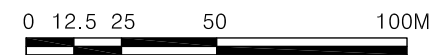
덕산항개발계획도

Port of Toksan

강원도 삼척시 근덕면 덕산리
S = 1 : 2,000

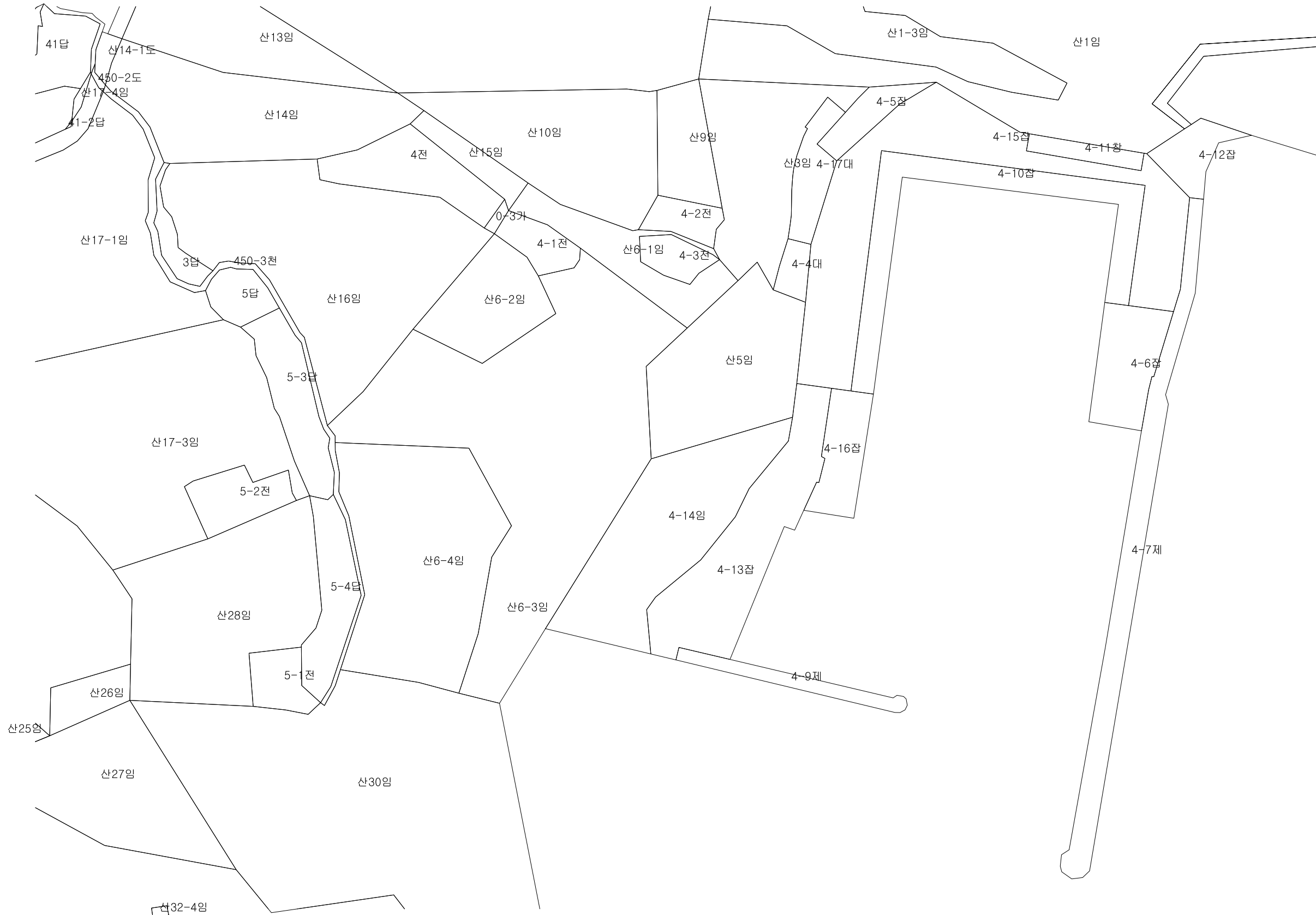


GRAPHIC SCALE



덕산항지적현황도

S = 1 : 2,000



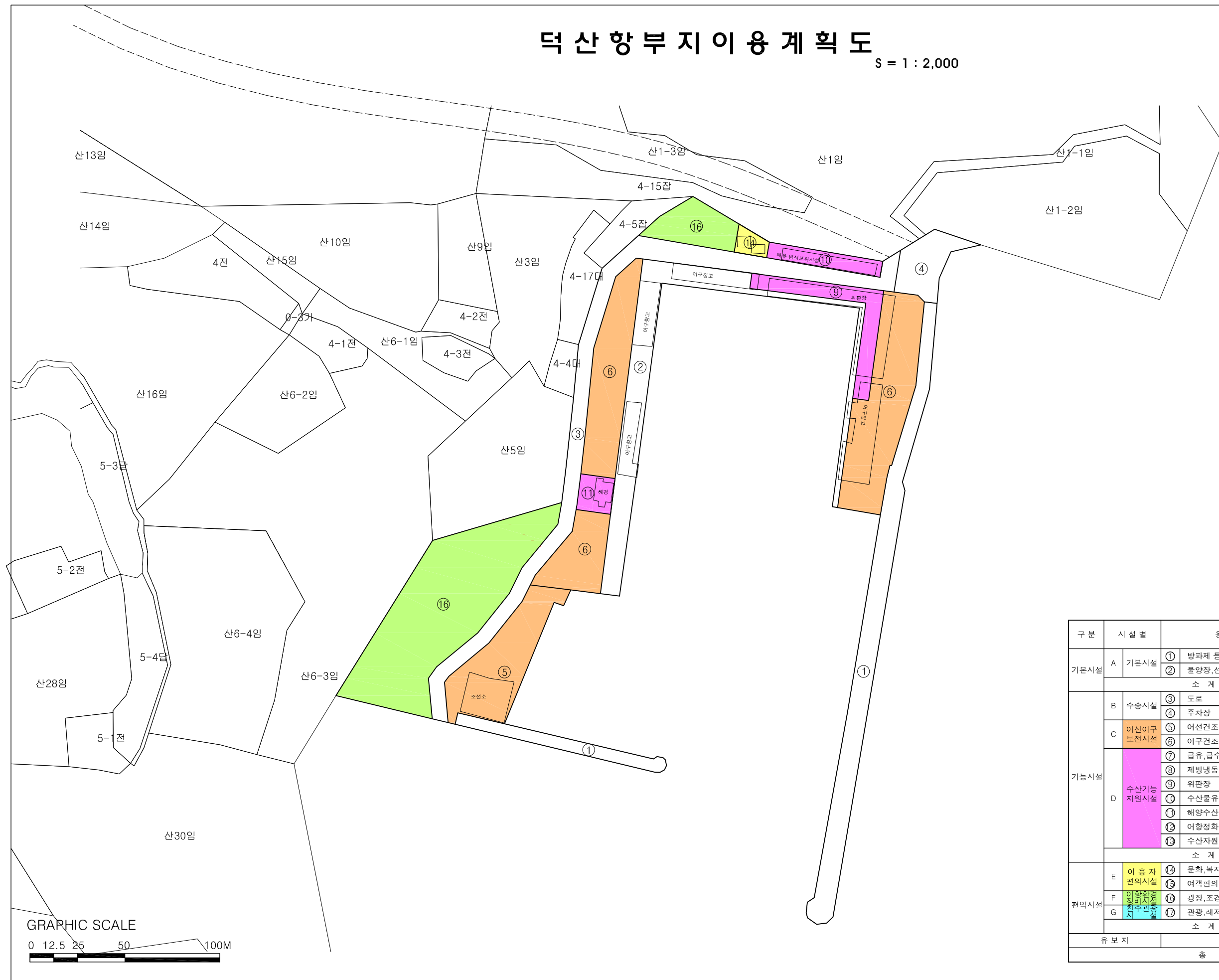
GRAPHIC SCALE

0 12.5 25 50 100M

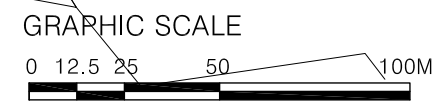


덕산항부지이용계획도

S = 1 : 2,000



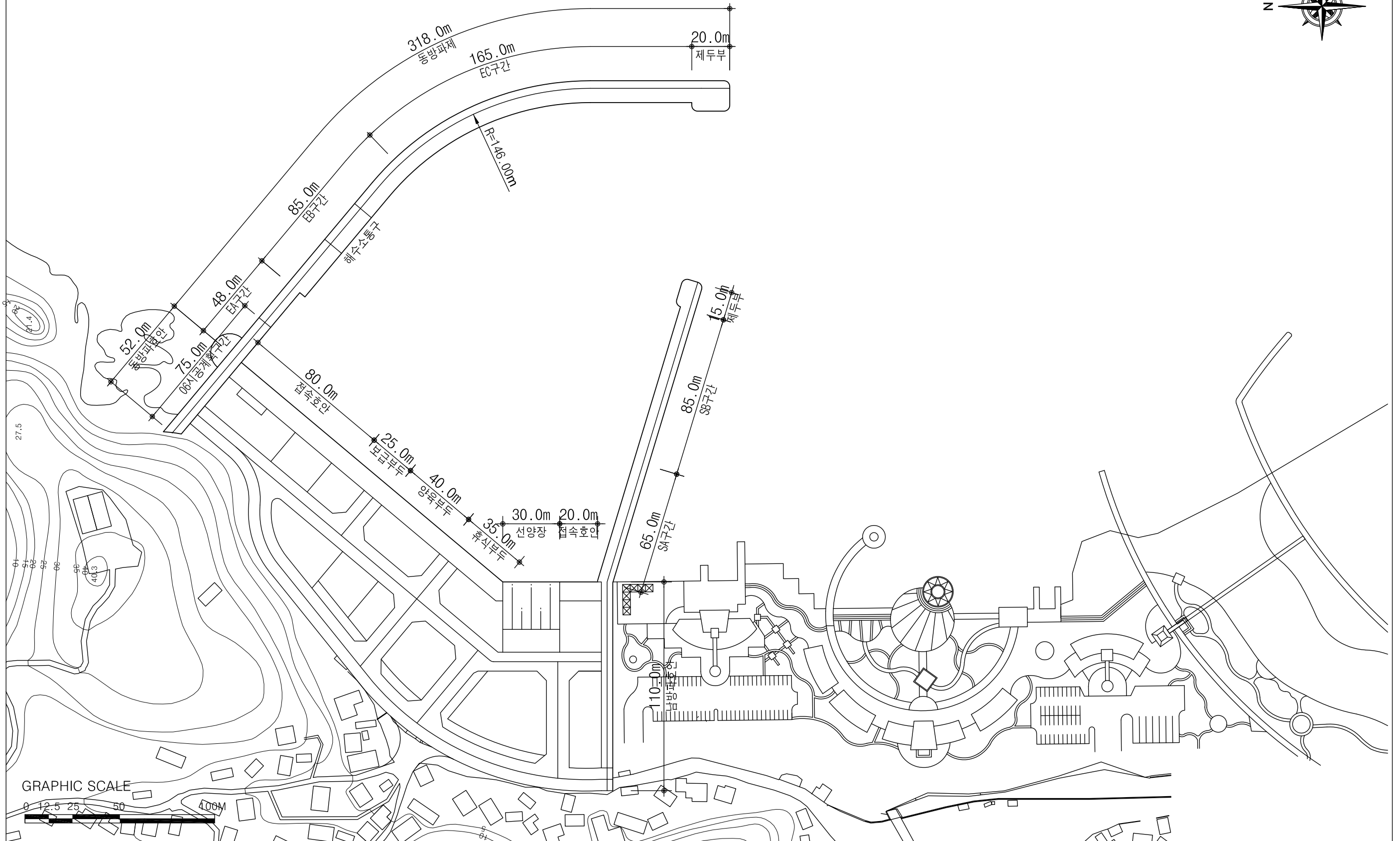
구분	시설별	용도별	면적(m ²)	
			기존	재수립
기본시설	A 기본시설	① 방파제 등	3,977	4,004
		② 물양장, 선양장, 선류장, 선치장 등	2,290	2,977
	소 계		6,267	6,981
기능시설	B 수송시설	③ 도로	3,590	3,658
		④ 주차장	0	845
	C 어선어구보전시설	⑤ 어선건조, 수리장 등	2,037	2,032
		⑥ 어구건조, 아적장, 어업용창고 등	5,691	5,921
	D 수산기능지원시설	⑦ 급유, 급수 등	346	0
		⑧ 제빙냉동, 처리가공시설 등	559	0
		⑨ 위판장	958	978
		⑩ 수산물유통, 판매, 보관시설 등	0	510
		⑪ 해양수산공공시설 등	550	346
		⑫ 어항정화시설 등	282	0
소 계		14,013	14,290	
편익시설	E 이용자편의시설	⑬ 문화, 복지시설 등	203	203
		⑭ 여객편의시설 등	0	0
	F 어항정화·경관·친수·관광시설	⑮ 광장, 조경시설 등	6,122	6,118
⑯ 관광, 레저, 휴게시설 등		0	0	
소 계		6,325	6,321	
유보지				-
총 계			26,605	27,592



궁촌항 개발 계획도

Port of Kungchon

강원도 삼척시 근덕면 궁촌리
S = 1 : 2,000



궁촌항지적현황도

S = 1 : 2,000

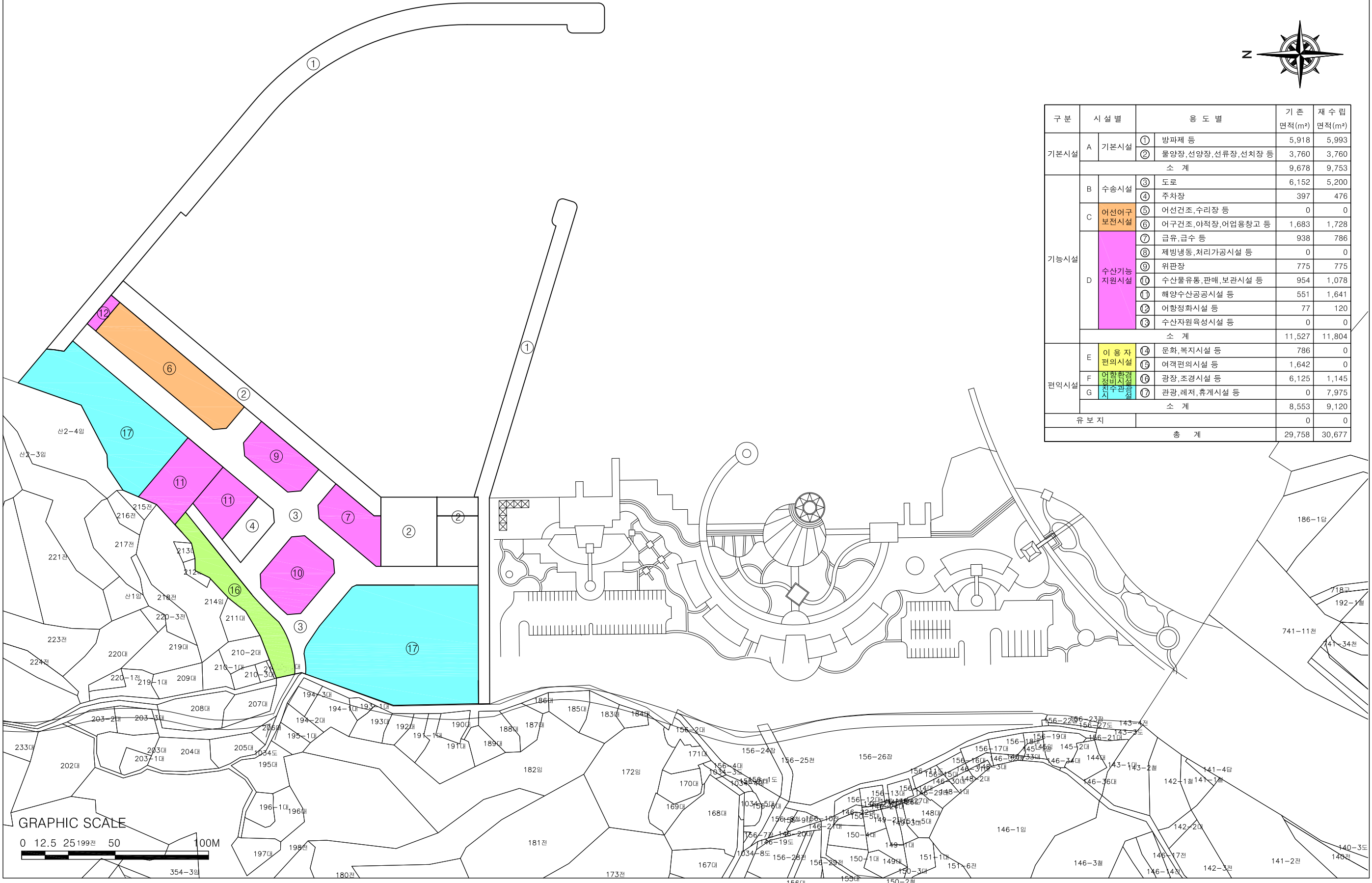


궁촌 항부지 이용 계획도

S = 1 : 2,000



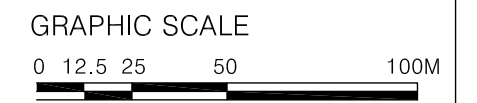
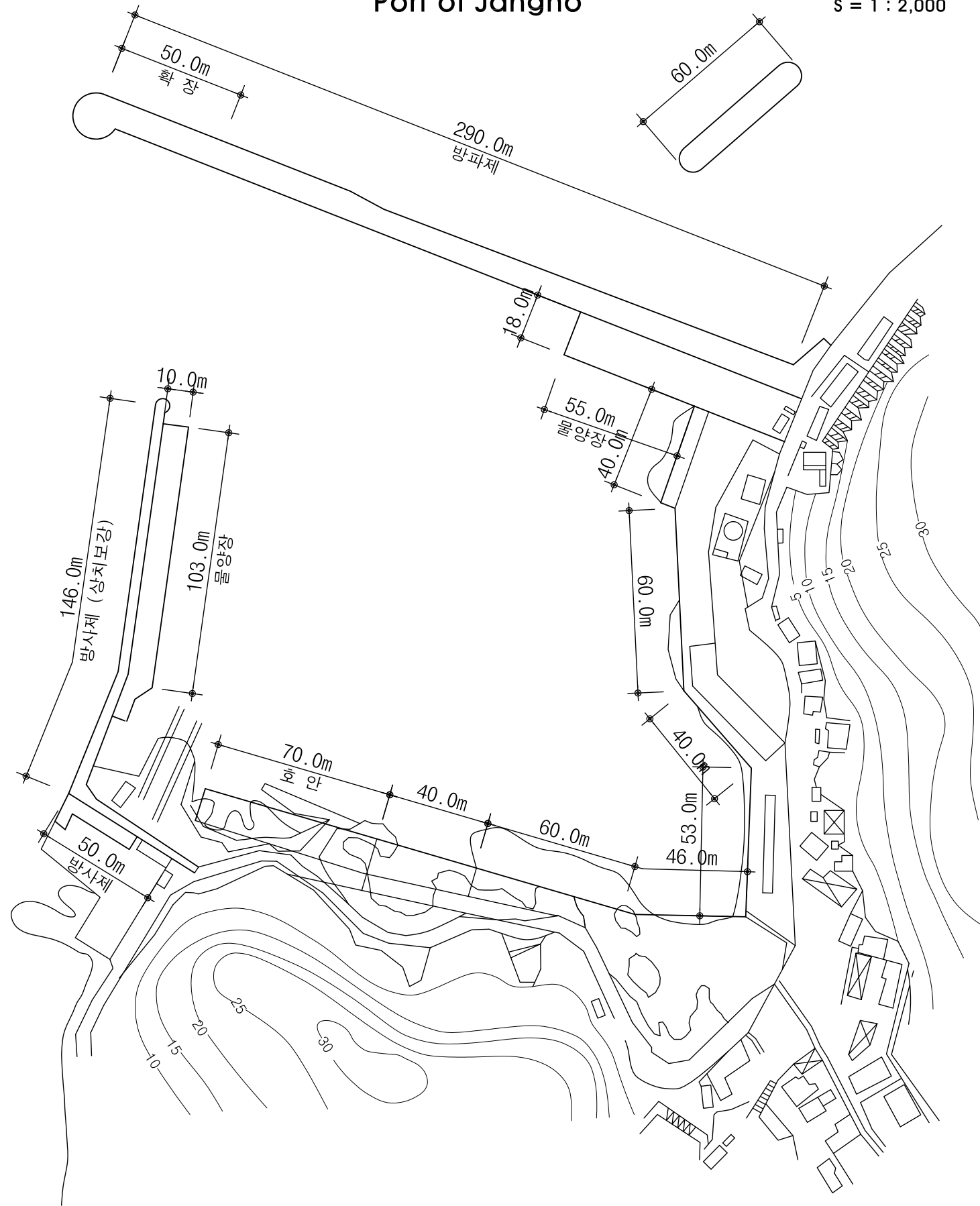
구분	시설별	용도별	기존 면적(m ²)	재수립 면적(m ²)
기본시설	A 기본시설	① 방파제 등	5,918	5,993
		② 물양장, 선양장, 선류장, 선치장 등	3,760	3,760
	소 계		9,678	9,753
기능시설	B 수송시설	③ 도로	6,152	5,200
		④ 주차장	397	476
	C 어선어구 보전시설	⑤ 어선건조, 수리장 등	0	0
		⑥ 어구건조, 야적장, 어업용창고 등	1,683	1,728
	D 수산기능 지원시설	⑦ 급유, 급수 등	938	786
		⑧ 제빙냉동, 처리가공시설 등	0	0
		⑨ 위판장	775	775
		⑩ 수산물유통, 판매, 보관시설 등	954	1,078
		⑪ 해양수산공공시설 등	551	1,641
		⑫ 어항정화시설 등	77	120
소 계		11,527	11,804	
편익시설	E 이용자 편의시설	⑬ 문화, 복지시설 등	786	0
		⑭ 여객편의시설 등	1,642	0
	F 어항환경 정비시설	⑮ 광장, 조경시설 등	6,125	1,145
		G 친수관련 시설	⑯ 관광, 레저, 휴게시설 등	0
소 계		8,553	9,120	
유보지			0	0
총 계			29,758	30,677



장호항개발계획도

Port of Jangho

강원도 삼척시 근덕면 장호리
S = 1 : 2,000



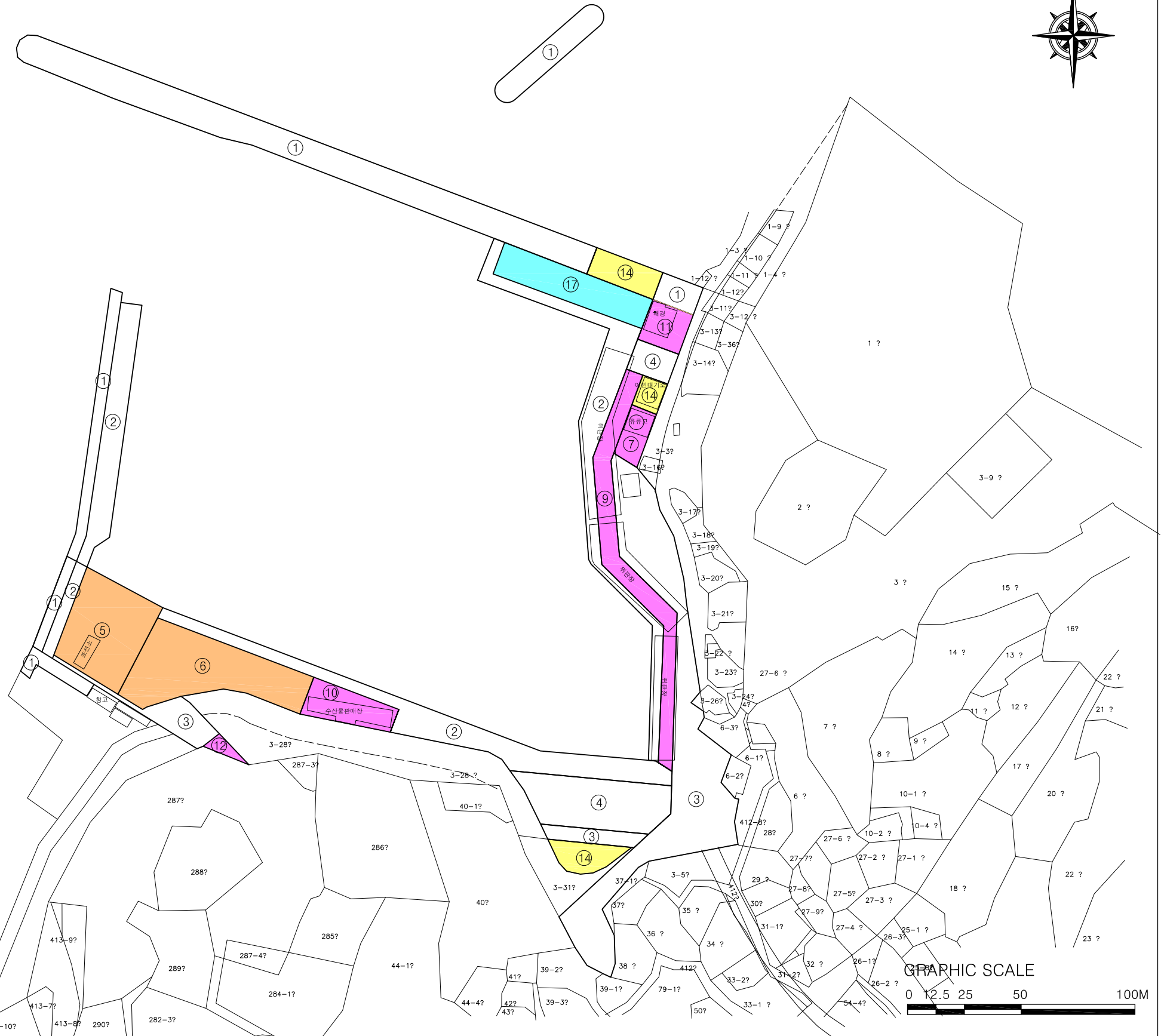
장호항지적현황도

S = 1 : 2,000

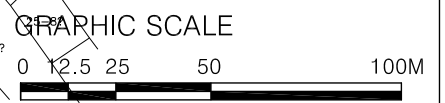


장호항부지이용계획도

S = 1 : 2,000



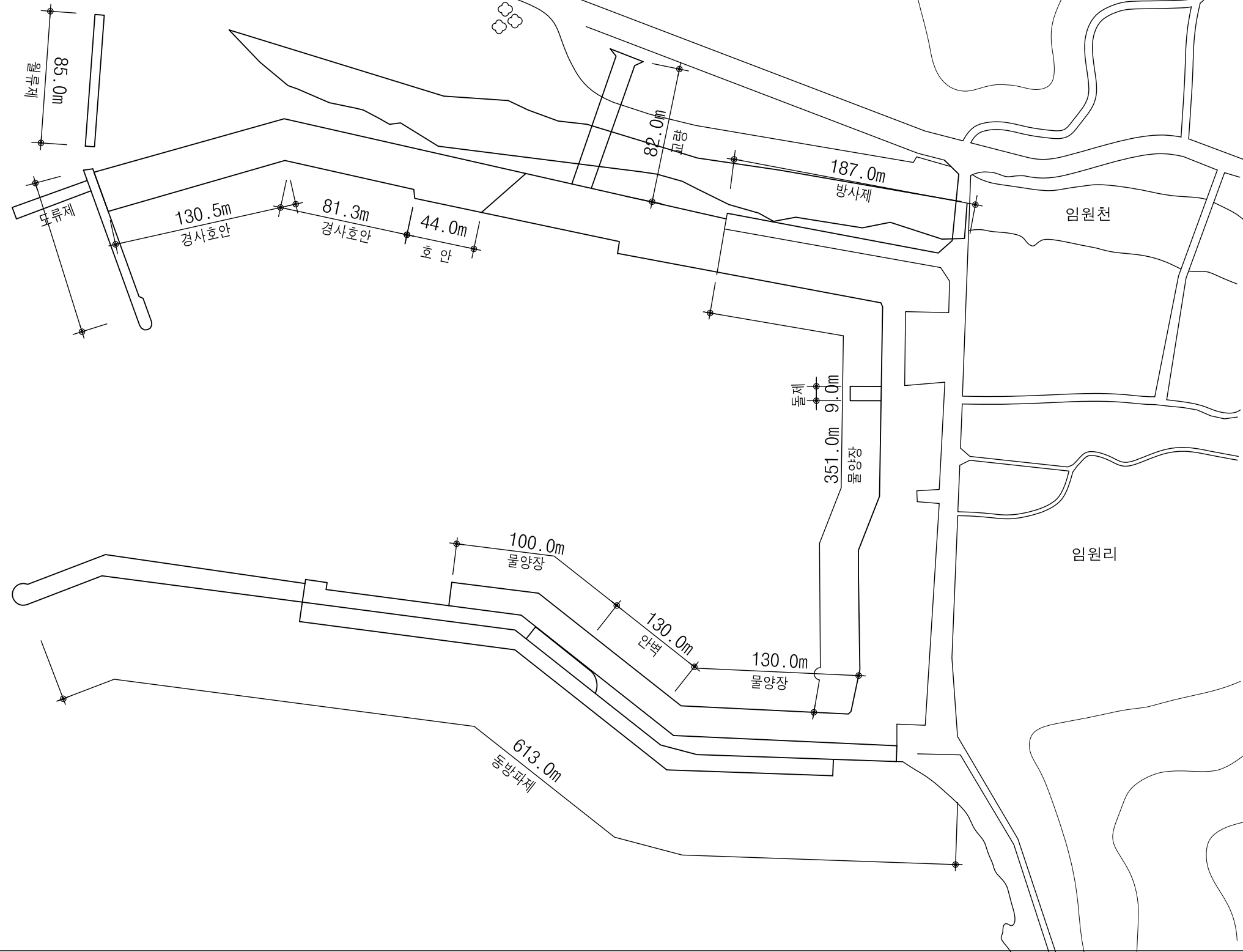
구분	시설별	용도별	기존 면적(m ²)	재수립 면적(m ²)
기본시설	A 기본시설	① 방파제 등	4,815	5,263
		② 물양장, 선양장, 선류장, 선치장 등	3,029	4,977
	소 계		7,844	10,240
기능시설	B 수송시설	③ 도로	4,268	4,744
		④ 주차장	2,479	1,631
	C 어선어구 보전시설	⑤ 어선건조, 수리장 등	1,153	1,483
		⑥ 어구건조, 야적장, 어업용창고 등	1,564	1,876
	D 수산기능 지원시설	⑦ 급유, 급수 등	548	278
		⑧ 제빙냉동, 처리가공시설 등	0	0
		⑨ 위판장	976	1,362
		⑩ 수산물유통, 판매, 보관시설 등	1,882	561
		⑪ 해양수산공공시설 등	234	354
		⑫ 어항정화시설 등	0	85
소 계		13,104	12,374	
편익시설	E 이용자 편의시설	⑬ 문화, 복지시설 등	874	894
		⑭ 여객편의시설 등	0	0
	F 어항경관 조성	⑮ 광장, 조경시설 등	761	0
		G 친수환경 조성	⑯ 관광, 레저, 휴게시설 등	0
소 계		1,635	1,886	
유보지			0	0
총 계			22,583	24,500



임원 항개 발 계획도

Port of Imwon

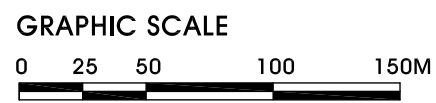
강원도 삼척시 원덕읍 임원리
S = 1 : 3,000



GRAPHIC SCALE

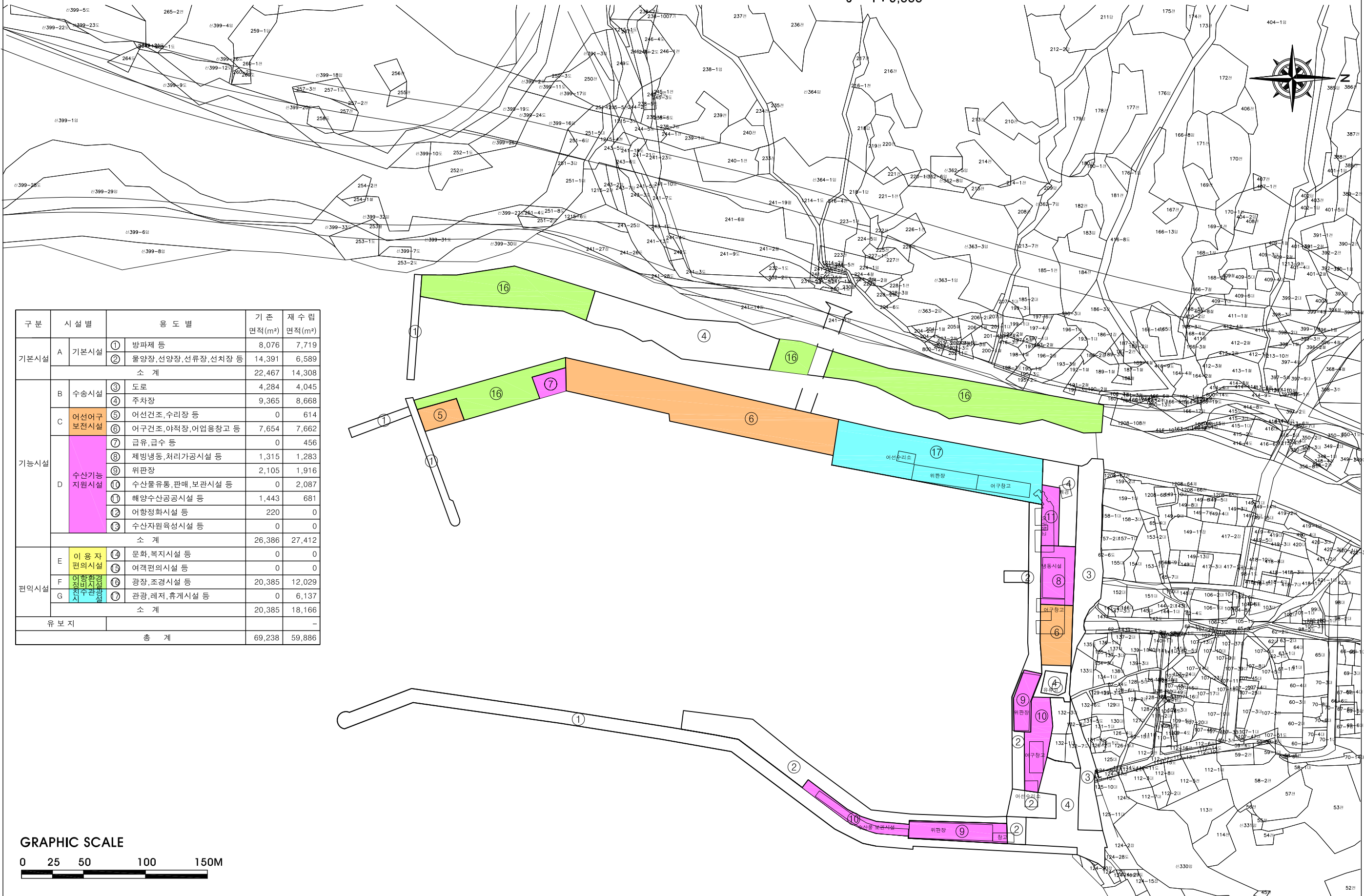


임원항지적현황도 $S = 1 : 3,000$



임원항부지이용계획도

S = 1 : 3,000



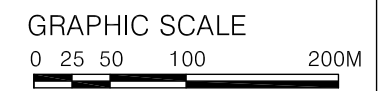
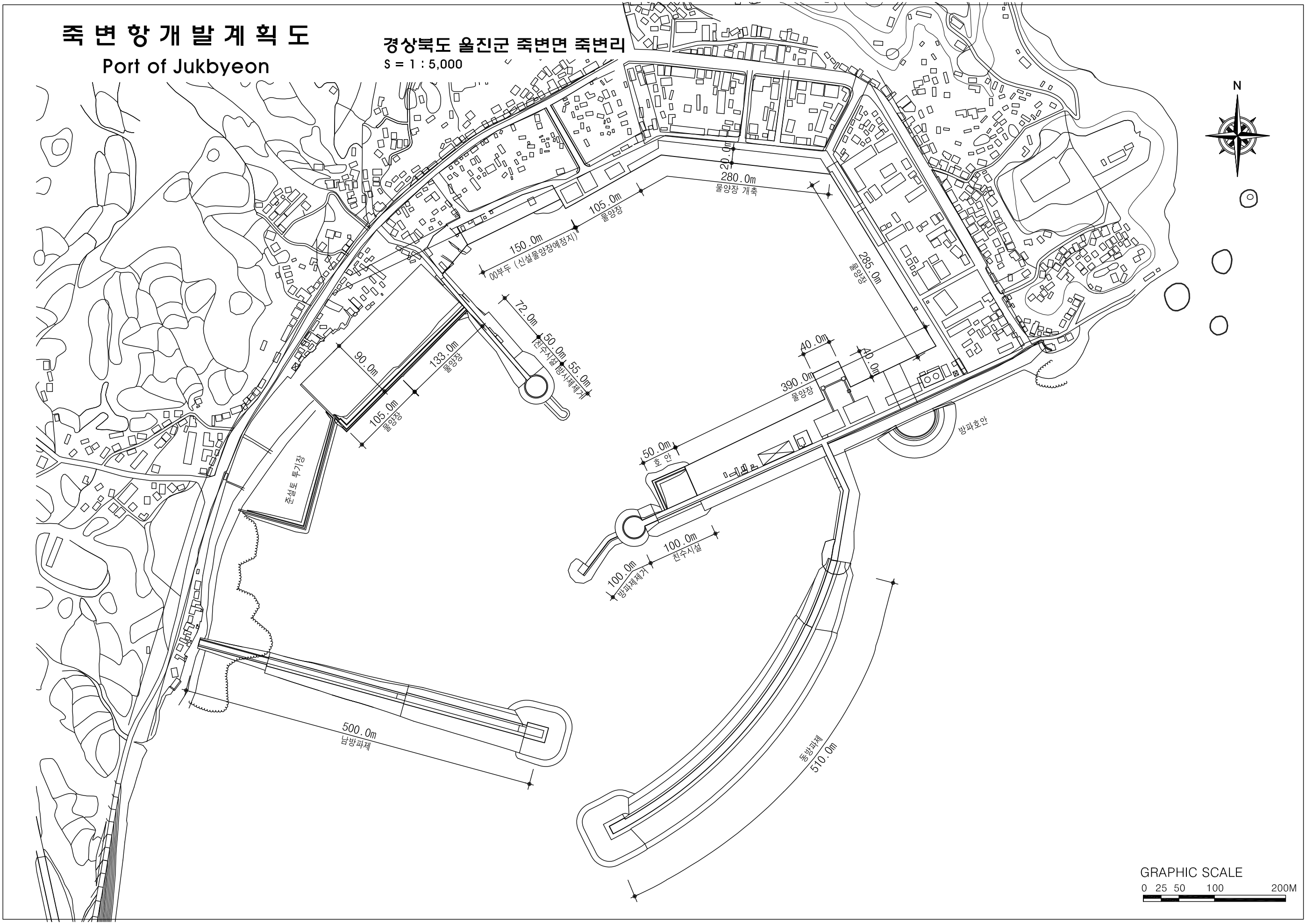
구분	시설별	용도별	기존 면적(m ²)	재수립 면적(m ²)
기본시설	A 기본시설	① 방파제 등	8,076	7,719
		② 물양장, 선양장, 선류장, 선치장 등	14,391	6,589
	소 계		22,467	14,308
기능시설	B 수송시설	③ 도로	4,284	4,045
		④ 주차장	9,365	8,668
	C 어선어구 보전시설	⑤ 어선건조, 수리장 등	0	614
		⑥ 어구건조, 야적장, 어업용창고 등	7,654	7,662
	D 수산기능 지원시설	⑦ 급유, 급수 등	0	456
		⑧ 제빙냉동, 처리가공시설 등	1,315	1,283
		⑨ 위판장	2,105	1,916
		⑩ 수산물유통, 판매, 보관시설 등	0	2,087
		⑪ 해양수산공공시설 등	1,443	681
		⑫ 어항정화시설 등	220	0
⑬ 수산자원육성시설 등	0	0		
소 계		26,386	27,412	
편의시설	E 이용자 편의시설	⑭ 문화, 복지시설 등	0	0
		⑮ 여객편의시설 등	0	0
	F 어항정화 수질개선 시설	⑯ 관광, 조경시설 등	20,385	12,029
⑰ 관광, 레저, 휴게시설 등		0	6,137	
소 계		20,385	18,166	
유보지				-
총 계			69,238	59,886

GRAPHIC SCALE

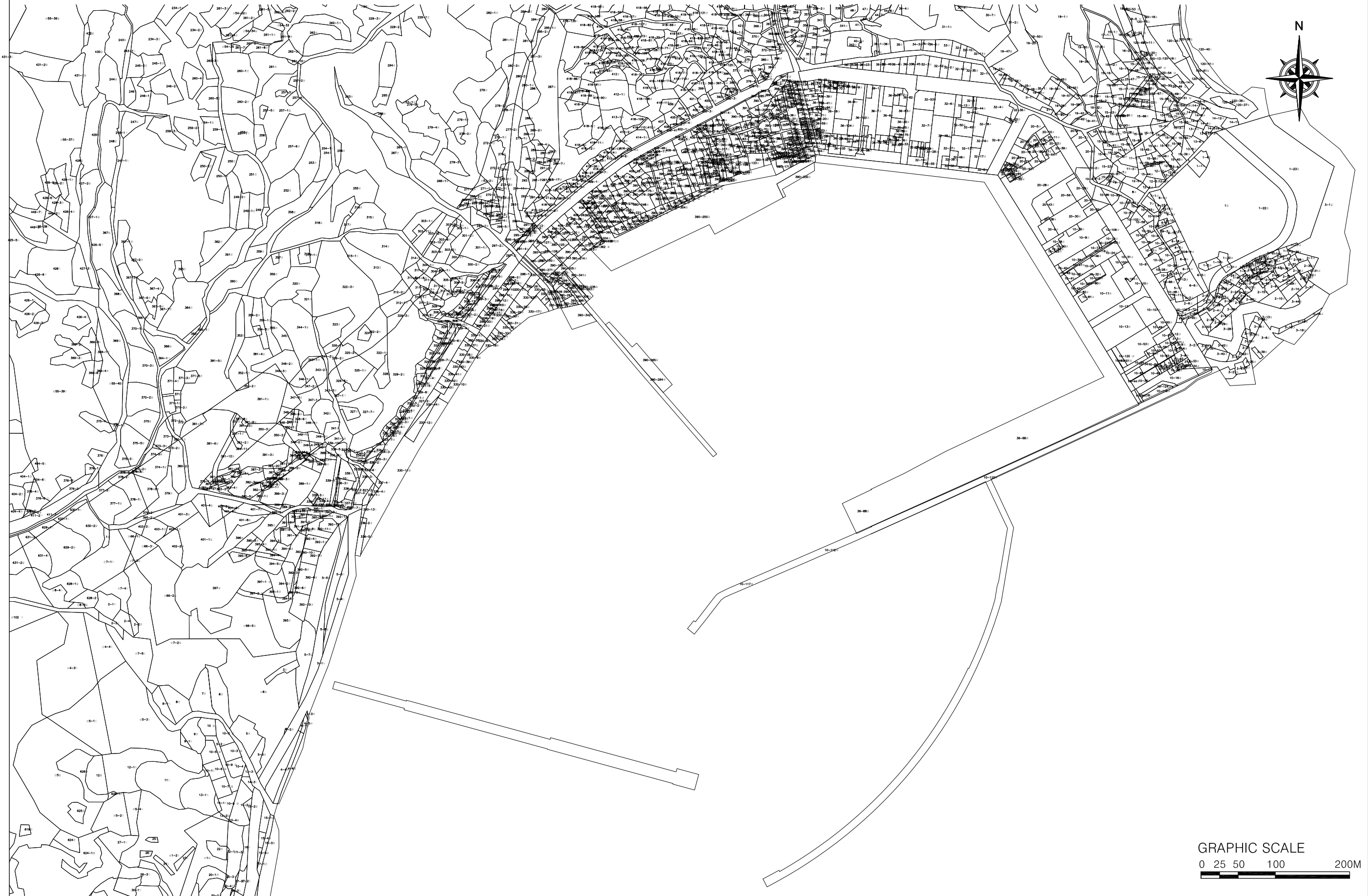


죽변항개발계획도
Port of Jukbyeon

경상북도 울진군 죽변면 죽변리
S = 1 : 5,000



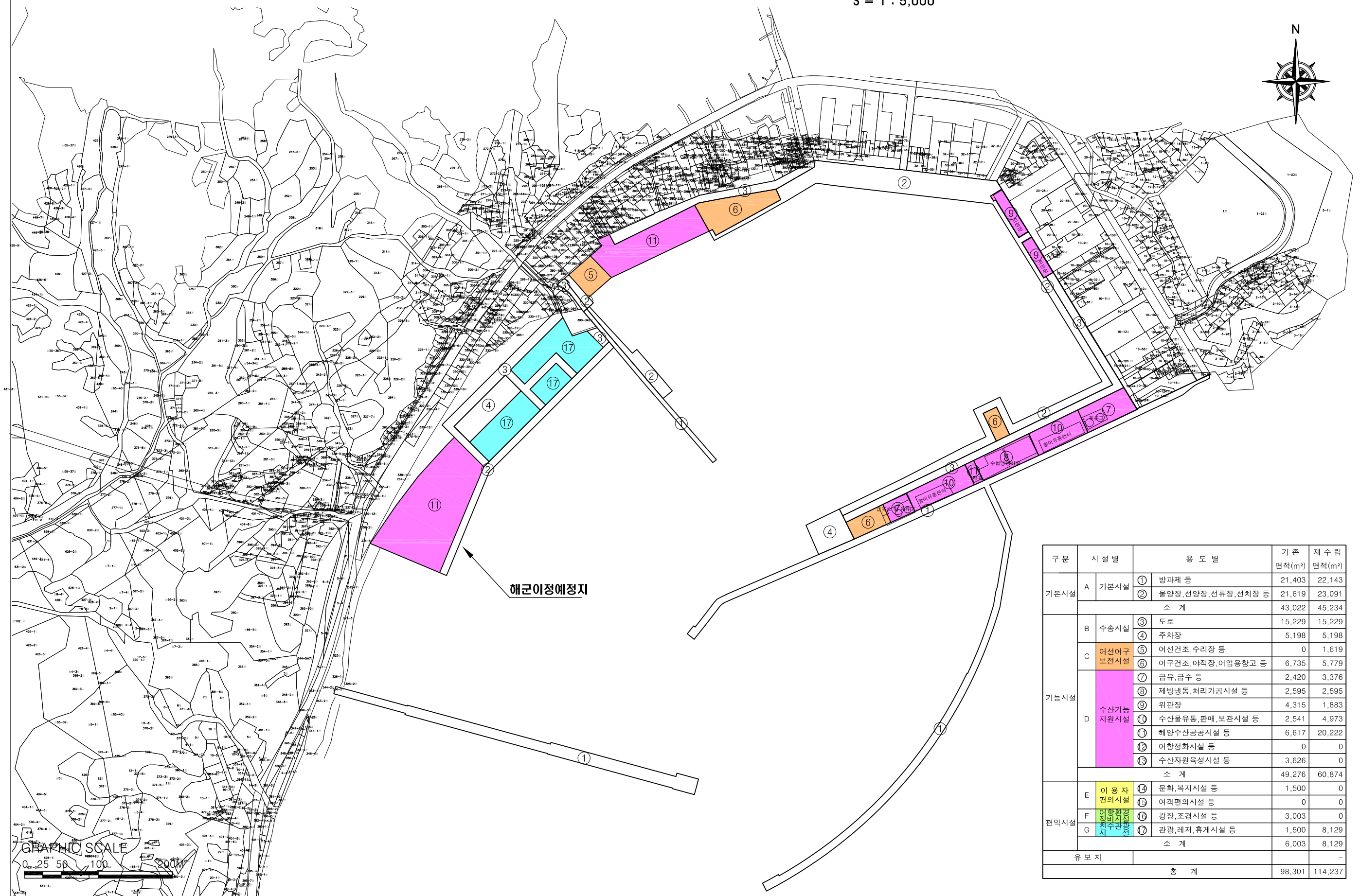
죽변항지적현황도 $S = 1 : 3,000$



GRAPHIC SCALE
0 25 50 100 200M

죽변항부지이용계획도

S = 1 : 5,000

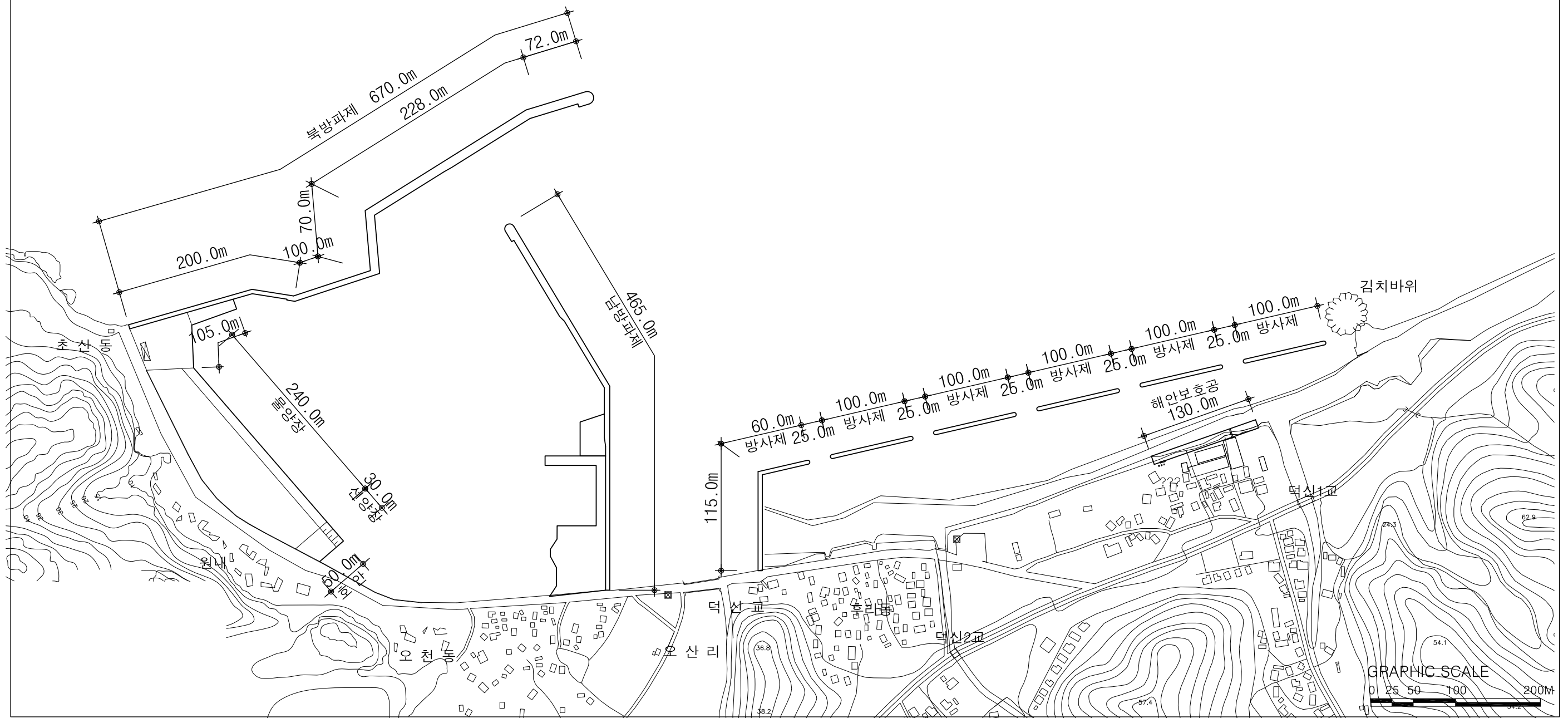


구분	시설별	용도별	기존	재수립
			면적(m ²)	면적(m ²)
기본시설	A 기본시설	① 방파제 등	21,403	22,143
		② 물양장, 선양장, 선류장, 선치장 등	21,619	23,091
		소 계	43,022	45,234
기능시설	B 수송시설	③ 도로	15,229	15,229
		④ 주차장	5,198	5,198
	C 어선어구보전시설	⑤ 어선건조, 수리장 등	0	1,619
		⑥ 어구건조, 아적장, 어업용창고 등	6,735	5,779
	D 수산기능지원시설	⑦ 급유, 급수 등	2,420	3,376
		⑧ 제빙냉동, 처리가공시설 등	2,595	2,595
		⑨ 위판장	4,315	1,883
		⑩ 수산물유통, 판매, 보관시설 등	2,541	4,973
		⑪ 해양수산공공시설 등	6,617	20,222
	⑫ 어항정화시설 등	0	0	
⑬ 수산자원육성시설 등	3,626	0		
소 계	49,276	60,874		
편의시설	E 이용자 편의시설	⑭ 문화, 복지시설 등	1,500	0
		⑮ 여객편의시설 등	0	0
	F 어항환경정비시설	⑯ 관광, 조경시설 등	3,003	0
		G 선주편의시설	⑰ 관광, 레저, 휴게시설 등	1,500
소 계	6,003	8,129		
유보지				-
총 계			98,301	114,237

오산항개발계획도

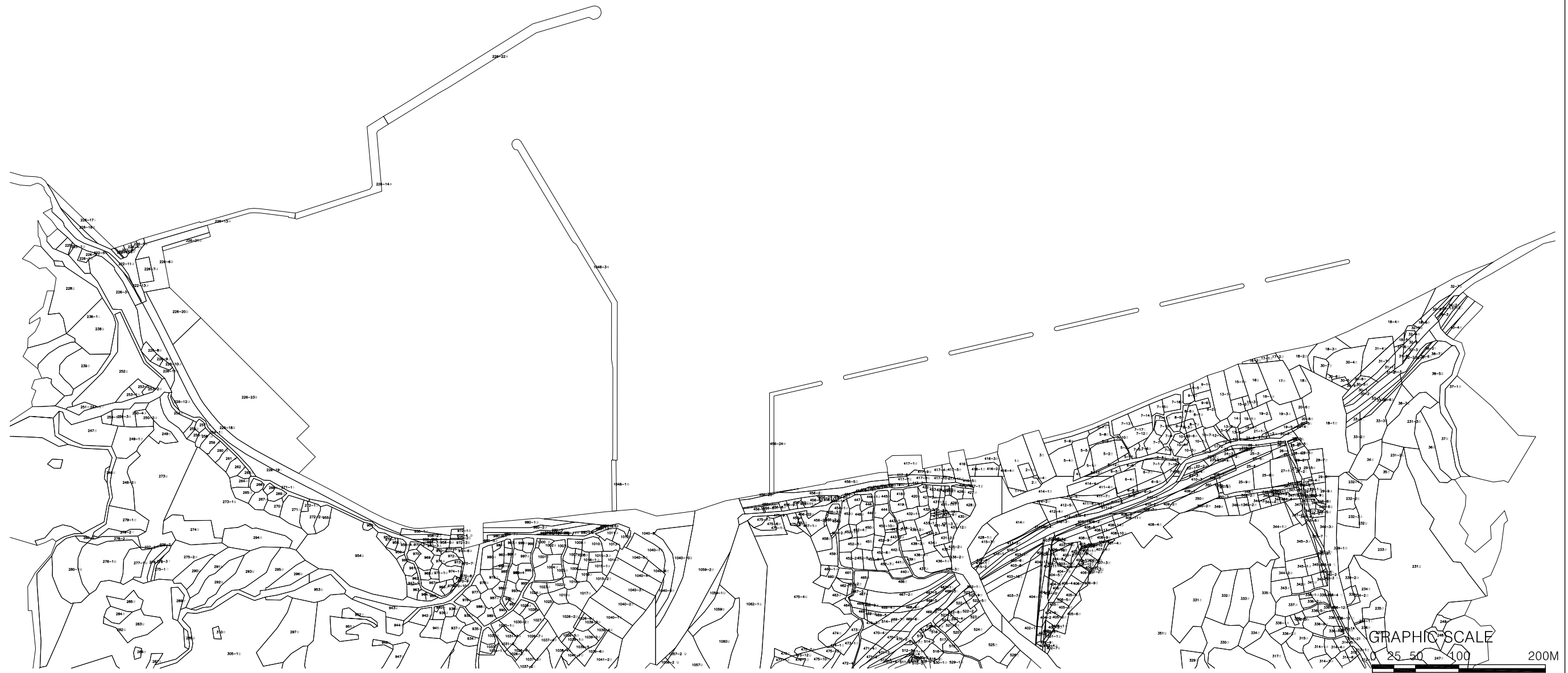
Port of Osan

경상북도 울진군 원남면 오산리
S = 1 : 5,000



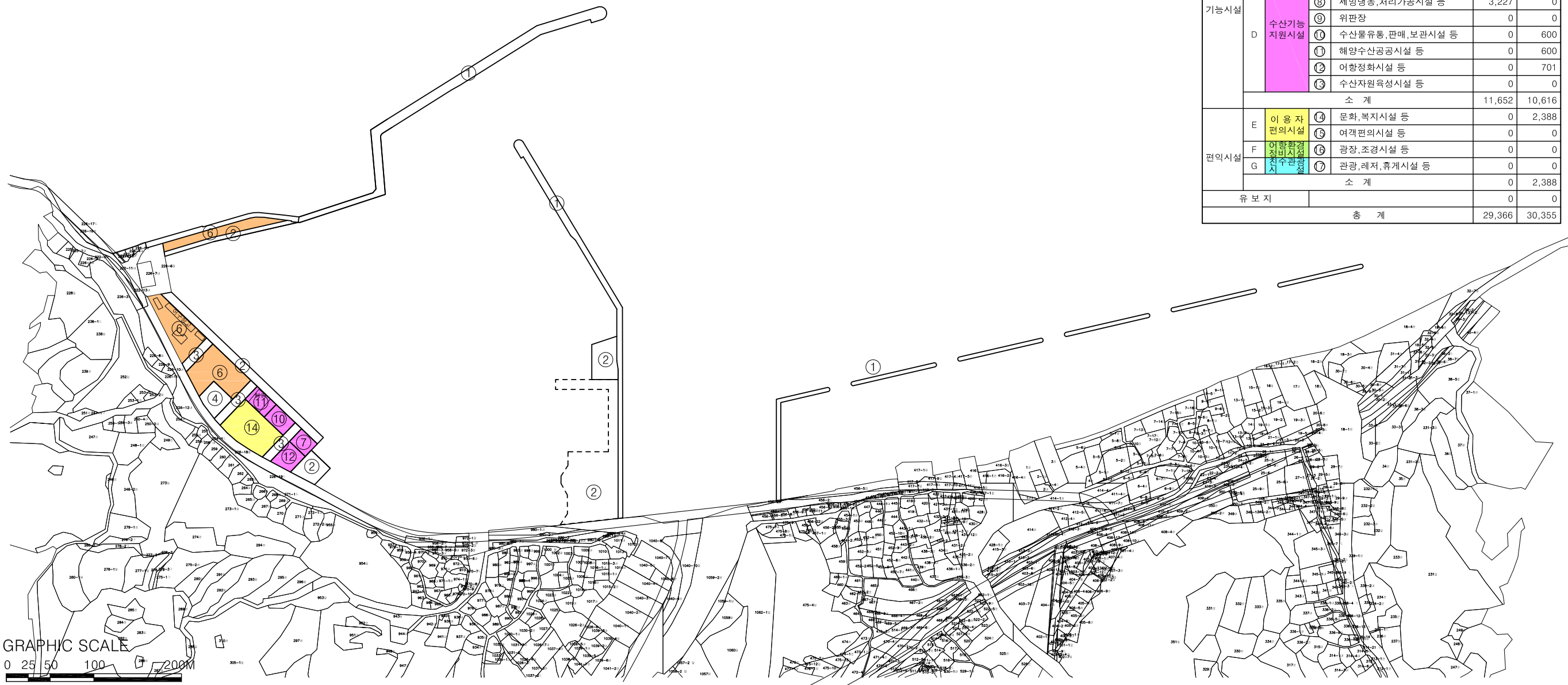
오산항지적현황도

S = 1 : 3,000



오산항부지이용계획도

S = 1 : 5,000



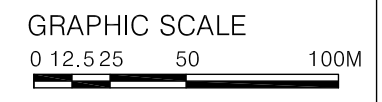

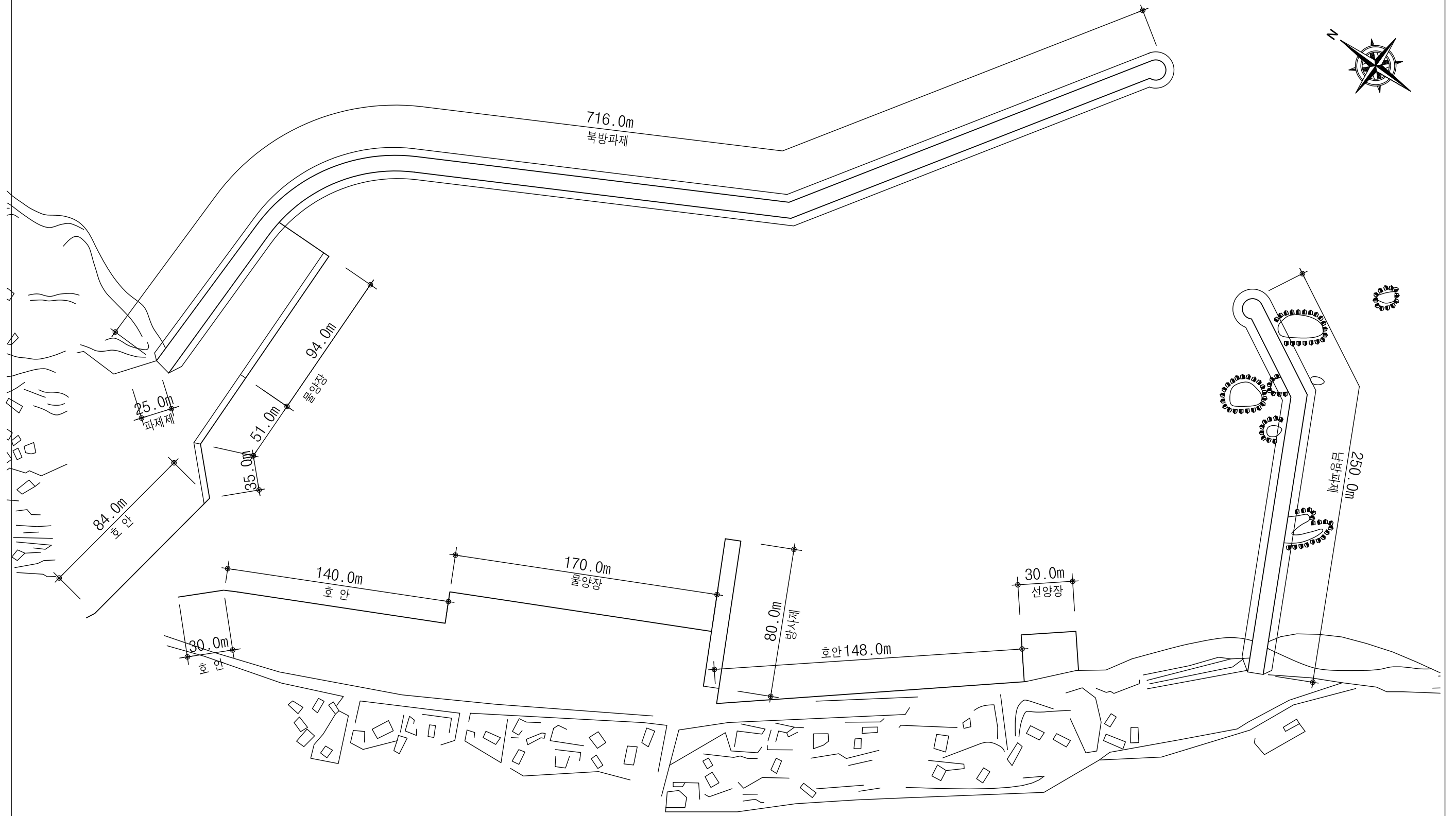
GRAPHIC SCALE
0 25 50 100 200M

구분	시설별	용도별	기존 면적(m ²)	재수립 면적(m ²)
기본시설	A 기본시설	① 방파제 등	13,481	11,959
		② 물양장,선양장,선류장,선치장 등	4,233	5,392
	소 계		17,714	17,351
기능시설	B 수송시설	③ 도로	1,563	1,563
		④ 주차장	577	839
	C 어선어구 보전시설	⑤ 어선건조,수리장 등	0	0
		⑥ 어구건조,아적장,어업용창고 등	5,185	5,813
	D 수산기능 지원시설	⑦ 급유,급수 등	1,100	500
		⑧ 제빙냉동,처리가공시설 등	3,227	0
		⑨ 위판장	0	0
		⑩ 수산물유통,판매,보관시설 등	0	600
		⑪ 해양수산공공시설 등	0	600
		⑫ 어항정화시설 등	0	701
소 계		11,652	10,616	
편익시설	E 이용자 편의시설	⑬ 문화,복지시설 등	0	2,388
		⑭ 여객편의시설 등	0	0
	F 어항환경 정비시설 G 친수관광 시설	⑮ 광장,조경시설 등	0	0
		⑯ 관광,레저,휴게시설 등	0	0
소 계		0	2,388	
유보지			0	0
총 계			29,366	30,355

사동항개발계획도

Port of Sadong

경상북도 울진군 기성면 사동리
S = 1 : 2,500



사동 항지적현황도 $S = 1 : 2,500$

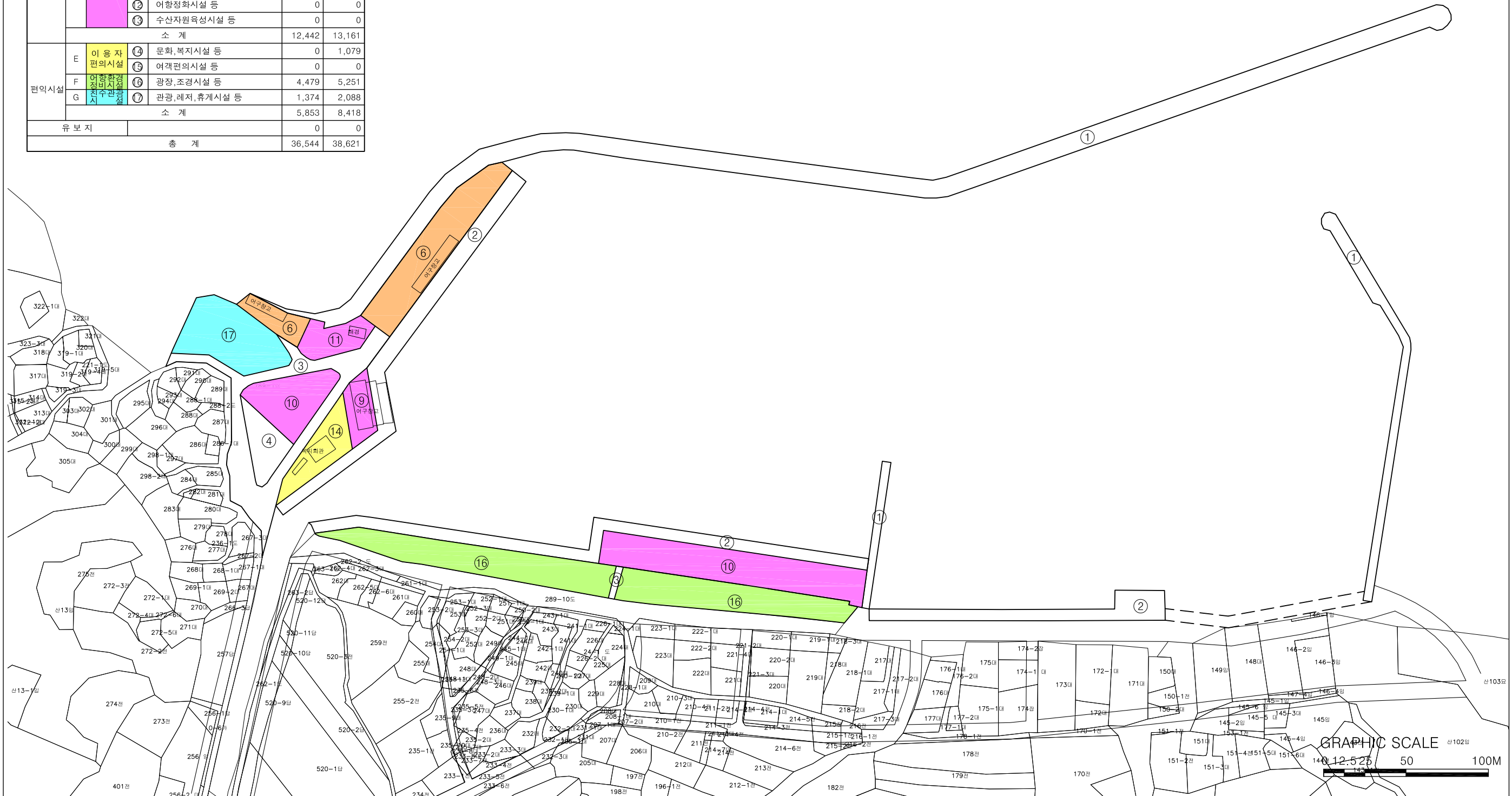


GRAPHIC SCALE 산102길
0 50 100M
1:2,500

구분	시설별	용도별	기존 면적(m²)	재수립 면적(m²)
기본시설	A 기본시설	① 방파제 등	10,401	10,401
		② 물양장, 선양장, 선류장, 선척장 등	7,848	6,641
		소 계	18,249	17,042
기능시설	B 수송시설	③ 도로	2,102	3,060
		④ 주차장	1,743	812
	C 어선어구 보전시설	⑤ 어선건조, 수리장 등	0	0
		⑥ 어구건조, 아적장, 어업용창고 등	2,635	3,151
	D 수산기능 지원시설	⑦ 급유, 급수 등	783	0
		⑧ 제빙냉동, 처리가공시설 등	2,150	0
		⑨ 위판장	1,441	637
		⑩ 수산물유통, 판매, 보관시설 등	1,247	4,712
		⑪ 해양수산공공시설 등	341	789
		⑫ 어항정화시설 등	0	0
		⑬ 수산자원육성시설 등	0	0
	소 계	12,442	13,161	
	편의시설	E 이용자 편의시설	⑭ 문화, 복지시설 등	0
⑮ 여객편의시설 등			0	0
F 어항환경 정비시설		⑯ 광장, 조경시설 등	4,479	5,251
		G 친수관찰 시설	⑰ 관광, 레저, 휴게시설 등	1,374
소 계	5,853	8,418		
유보지			0	0
총 계			36,544	38,621

사동항부지이용계획도

S = 1 : 2,500

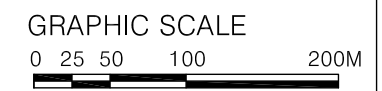
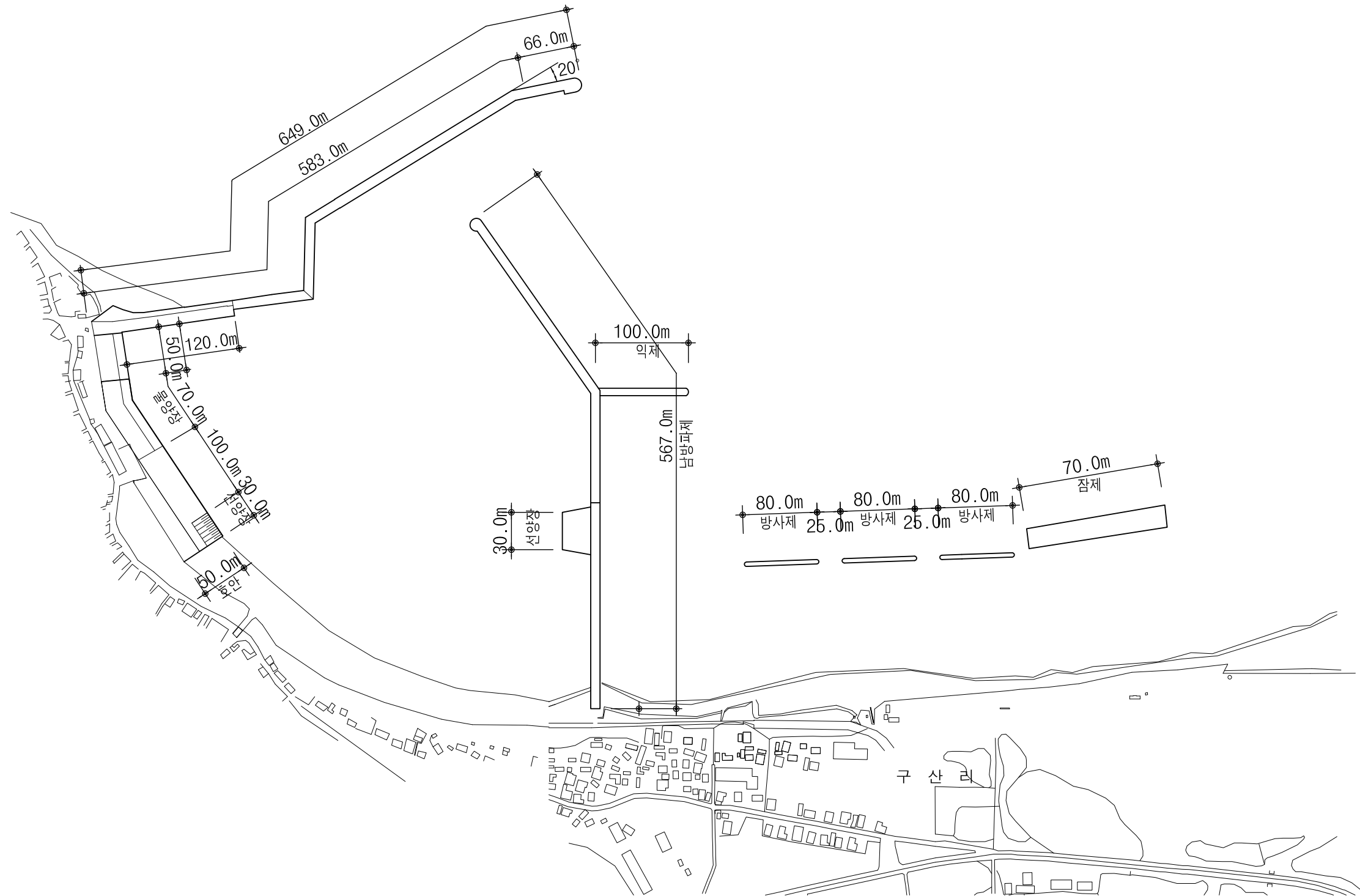


GRAPHIC SCALE 1:2,500
50 100M

구산항개발계획도

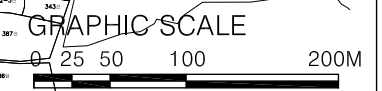
Port of Gusan

경상북도 울진군 기성면 구산리
S = 1 : 5,000



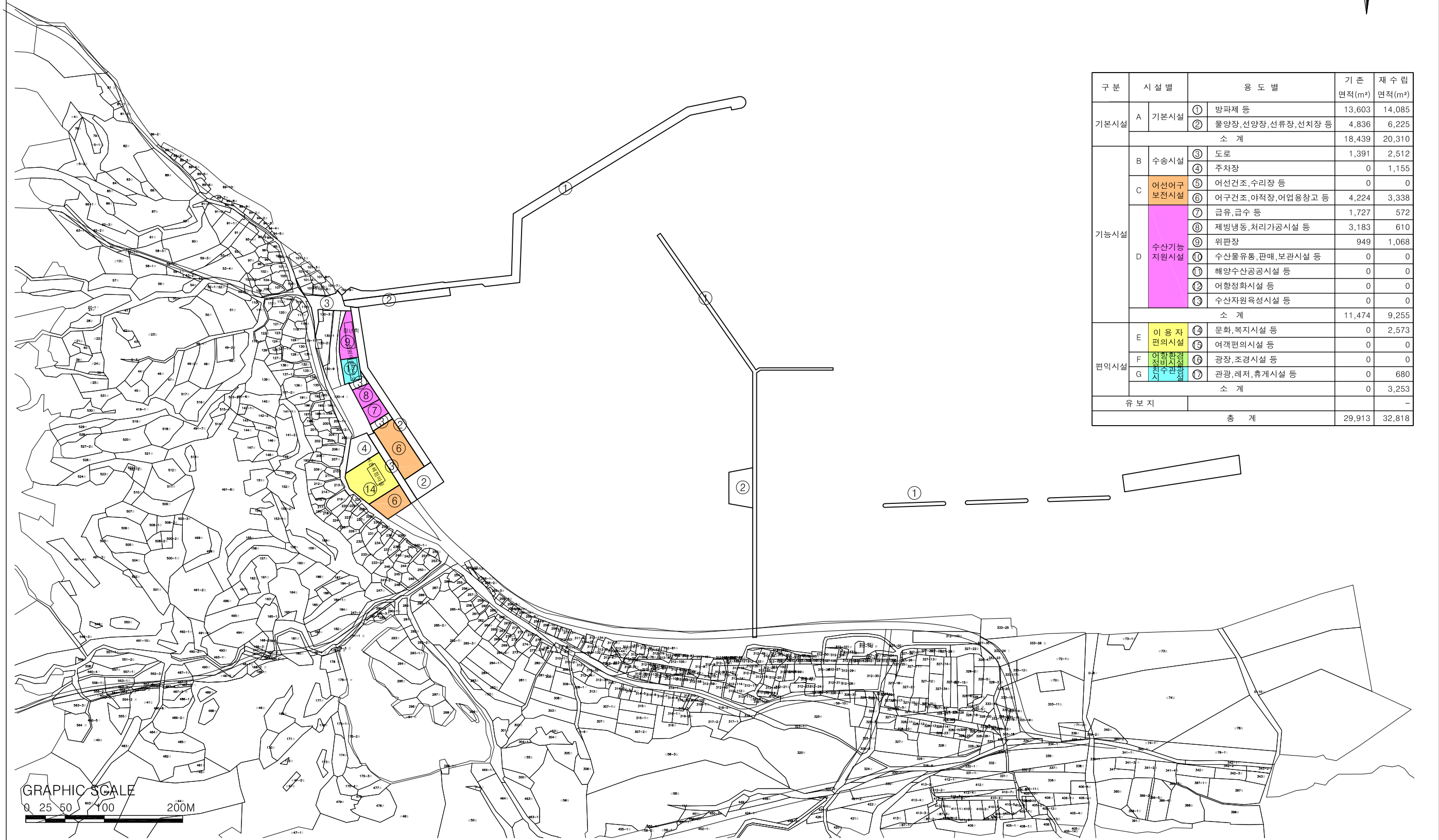
구산항지적현황도

S = 1 : 3,000



구산항부지이용계획도

S = 1 : 5,000



구분	시설별	용도별	기존 면적(m ²)	재수립 면적(m ²)
기본시설	A 기본시설	① 방파제 등	13,603	14,085
		② 물양장, 선양장, 선류장, 선치장 등	4,836	6,225
	소 계		18,439	20,310
가능시설	B 수송시설	③ 도로	1,391	2,512
		④ 주차장	0	1,155
	C 어선어구 보전시설	⑤ 어선건조, 수리장 등	0	0
		⑥ 어구건조, 아적장, 어업용창고 등	4,224	3,338
	D 수산기능 지원시설	⑦ 급유, 급수 등	1,727	572
		⑧ 제빙냉동, 처리가공시설 등	3,183	610
		⑨ 위판장	949	1,068
		⑩ 수산물유통, 판매, 보관시설 등	0	0
		⑪ 해양수산공공시설 등	0	0
		⑫ 어항정화시설 등	0	0
소 계		11,474	9,255	
편익시설	E 이용자 편의시설	⑬ 문화, 복지시설 등	0	2,573
		⑭ 여객편의시설 등	0	0
	F 어항환경 정화시설	⑮ 광장, 조경시설 등	0	0
		G 친수 관광시설	⑯ 관광, 레저, 휴게시설 등	0
소 계			0	3,253
유보지				-
총 계			29,913	32,818

GRAPHIC SCALE
0 25 50 100 200M

대진항(경북) 개발계획도

Port of Deajin

경상북도 영덕군 영해면 대진리
S = 1 : 2,500



GRAPHIC SCALE

0 12.5 25 50 100M

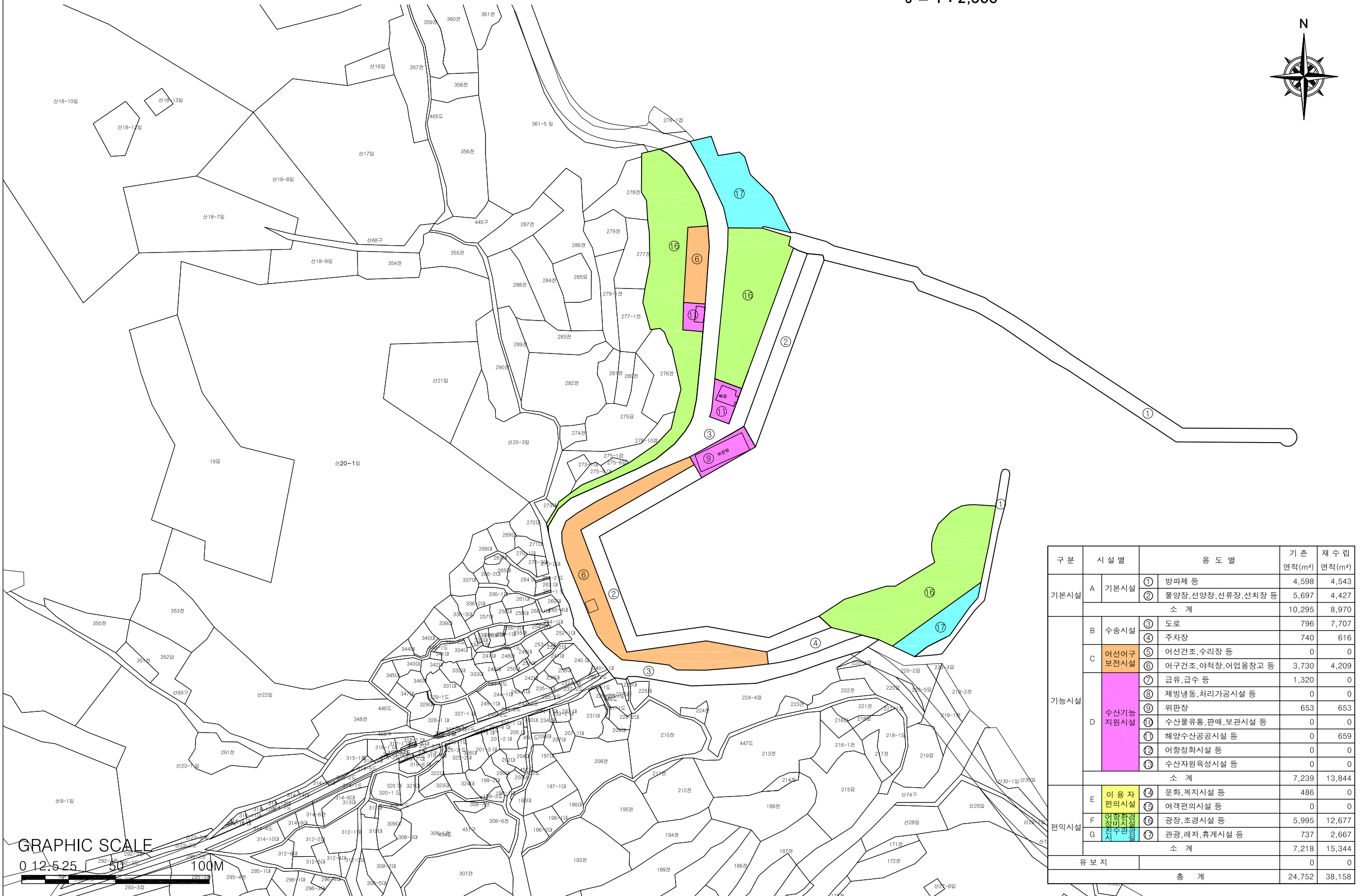
대진항 (경북) 지적현황도

S = 1 : 2,500



대진항(경북)부지이용계획도

S = 1 : 2,500

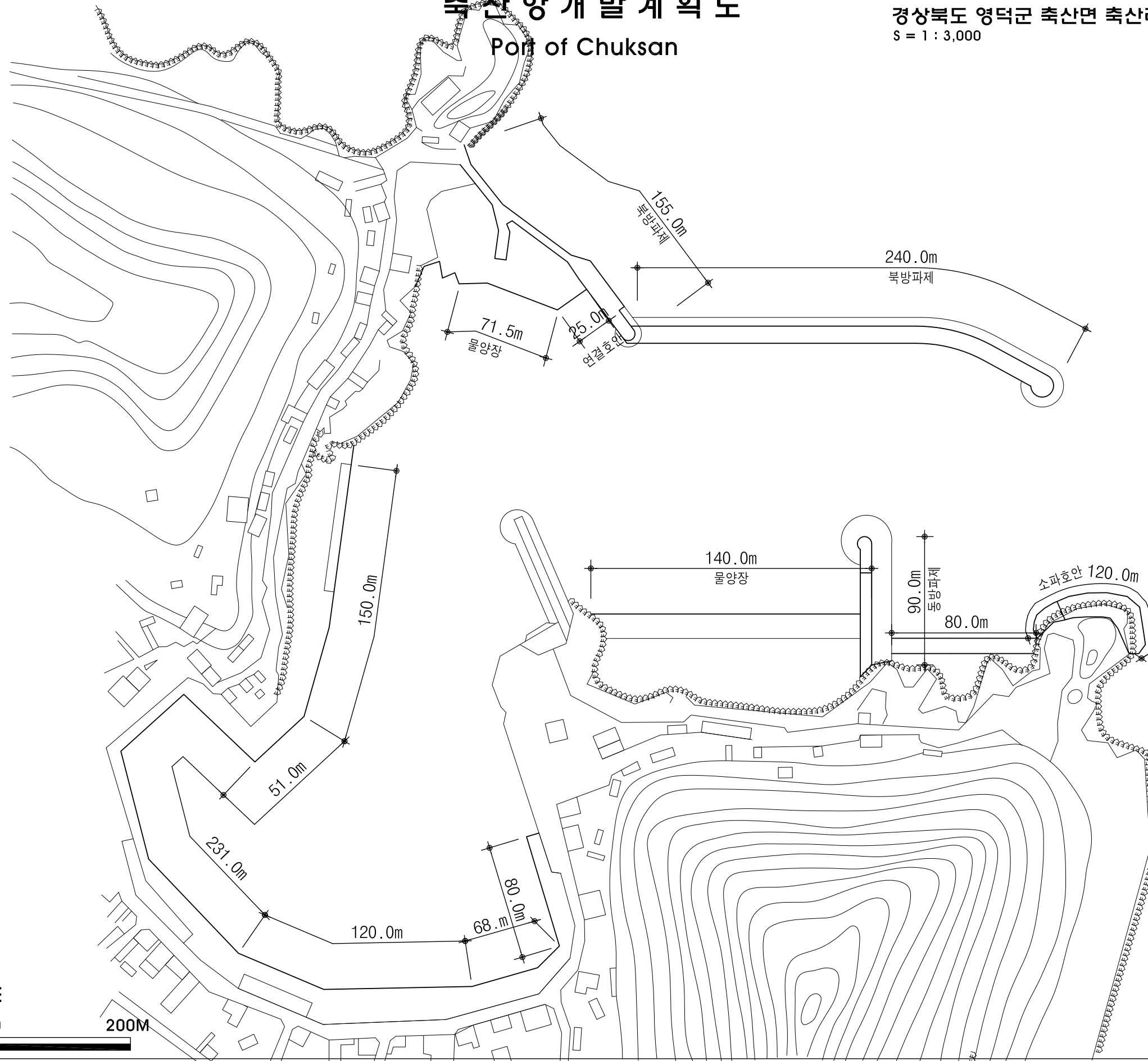


구분	시설별	용도별	기존 면적(m ²)	재수립 면적(m ²)
기본시설	A 기본시설	① 방파제 등	4,598	4,543
		② 물양장, 선양장, 선류장, 선치장 등	5,697	4,427
	소 계		10,295	8,970
기능시설	B 수송시설	③ 도로	796	7,707
		④ 주차장	740	616
	C 어선어구보전시설	⑤ 어선건조, 수리장 등	0	0
		⑥ 어구건조, 아적장, 어업용창고 등	3,730	4,209
	D 수산기능지원시설	⑦ 급유, 급수 등	1,320	0
		⑧ 제빙냉동, 처리가공시설 등	0	0
		⑨ 위판장	653	653
		⑩ 수산물유통, 판매, 보관시설 등	0	0
		⑪ 해양수산공공시설 등	0	659
		⑫ 어항정화시설 등	0	0
⑬ 수산자원육성시설 등	0	0		
소 계		7,239	13,844	
편익시설	E 이용자편의시설	⑭ 문화, 복지시설 등	486	0
		⑮ 여객편의시설 등	0	0
	F 어항환경정비시설	⑯ 광장, 조경시설 등	5,995	12,677
		G 선주편의시설	⑰ 관광, 레저, 휴게시설 등	737
소 계		7,218	15,344	
유보지			0	0
총 계			24,752	38,158

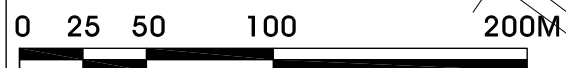
축산항개발계획도

Port of Chuksan

경상북도 영덕군 축산면 축산리
S = 1 : 3,000

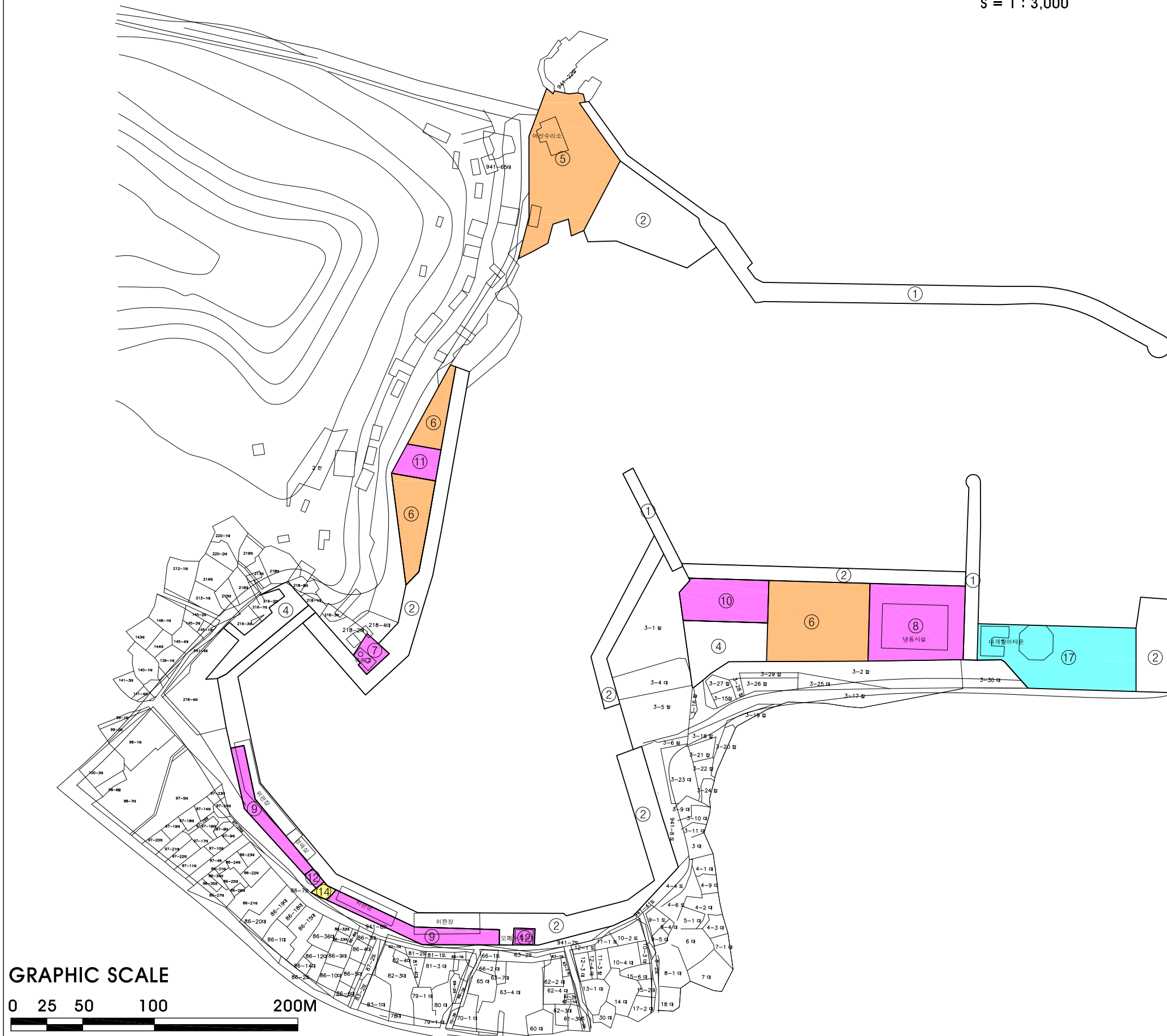


GRAPHIC SCALE



축산항부지이용계획도

S = 1 : 3,000

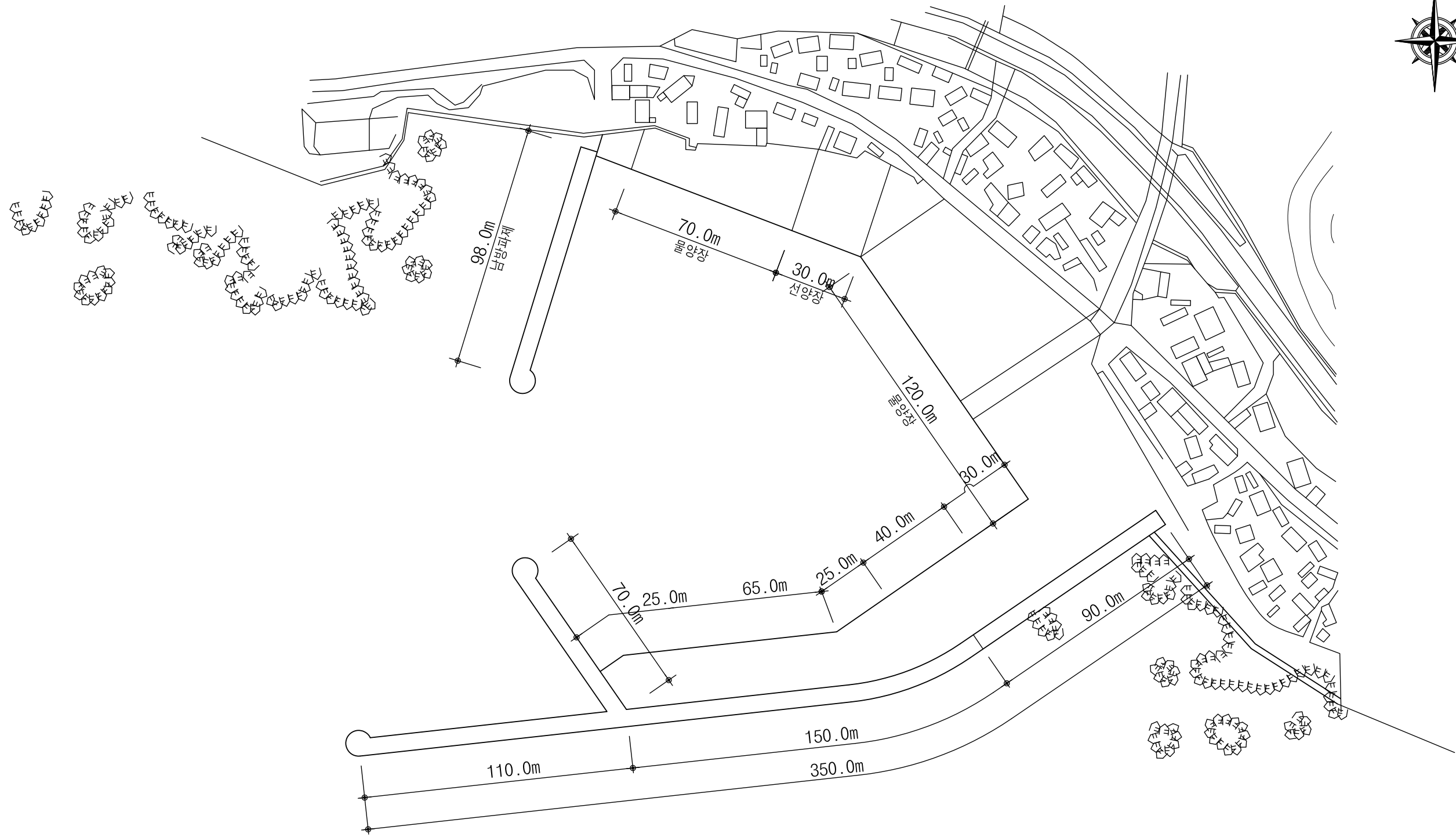


구분	시설별	용도별	기존 면적(m ²)	재수립 면적(m ²)
기본시설	A 기본시설	① 방파제 등	7,421	7,136
		② 물양장, 선양장, 선류장, 선치장 등	15,529	17,500
	소 계		22,950	24,636
기능시설	B 수송시설	③ 도로	1,178	0
		④ 주차장	1,410	3,001
	C 어선어구 보전시설	⑤ 어선건조, 수리장 등	0	4,780
		⑥ 어구건조, 야적장, 어업용창고 등	0	6,141
	D 수산기능 지원시설	⑦ 급유, 급수 등	603	359
		⑧ 제빙냉동, 처리가공시설 등	3,505	3,505
		⑨ 위판장	0	2,165
		⑩ 수산물유통, 판매, 보관시설 등	0	1,769
		⑪ 해양수산공공시설 등	604	604
		⑫ 어항정화시설 등	236	260
소 계		7,536	22,584	
편익시설	E 이용자 편의시설	⑬ 문화, 복지시설 등	1,697	108
		⑭ 여객편의시설 등	0	0
	F 어항환경 정비시설 G 친수환경 시설	⑮ 광장, 조경시설 등	7,500	0
		⑯ 관광, 레저, 휴게시설 등	0	5,996
소 계		9,197	6,104	
유보지				-
총 계			39,683	53,324

구계항개발계획도

Port of Kugye

경상북도 영덕군 남정면 구계리
S = 1 : 2,000

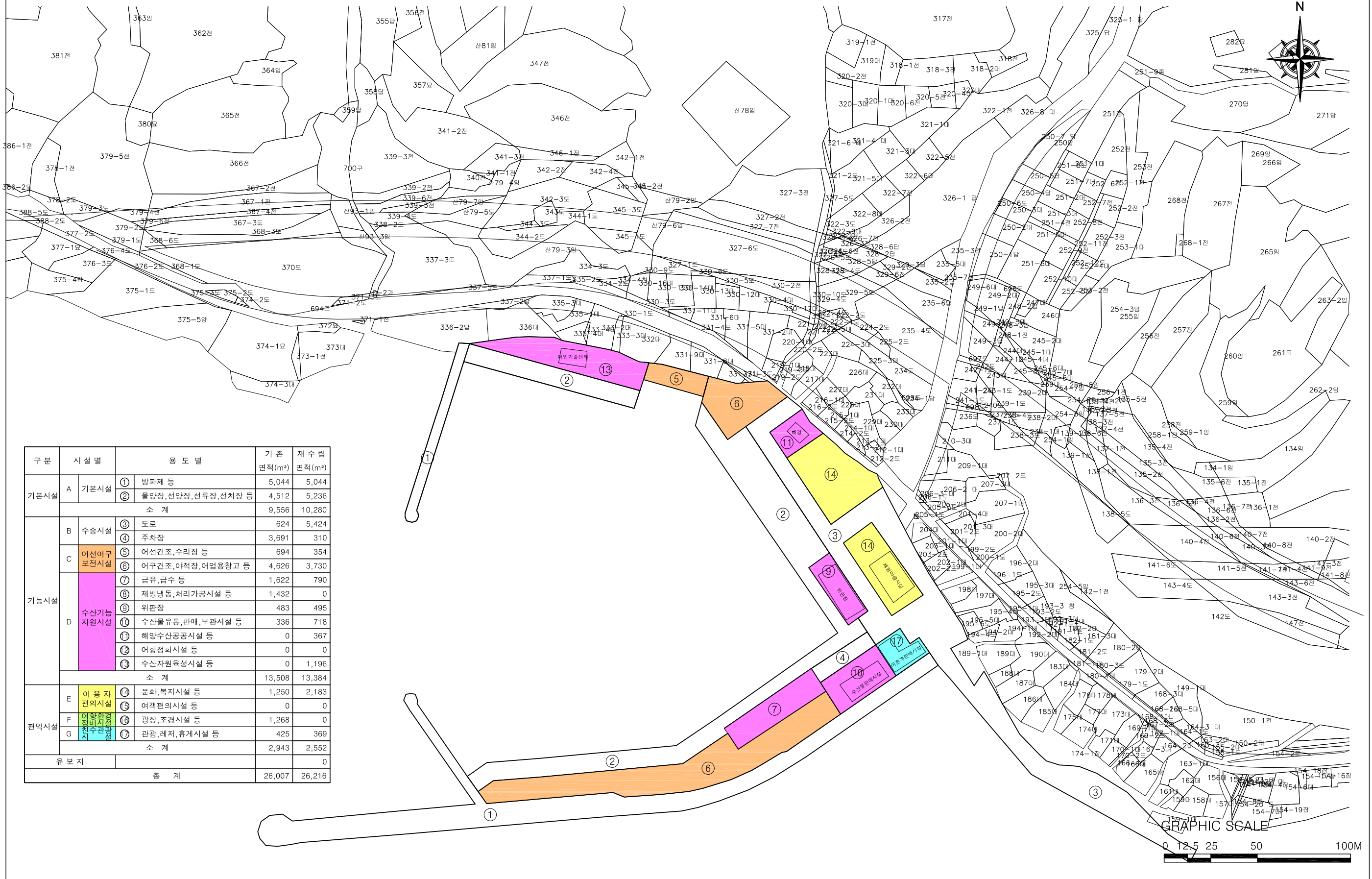


구계 항지적 현황도 $s = 1 : 2,000$



구계항부지이용계획도

S = 1 : 2,000

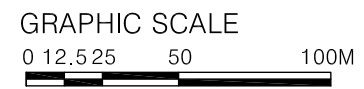
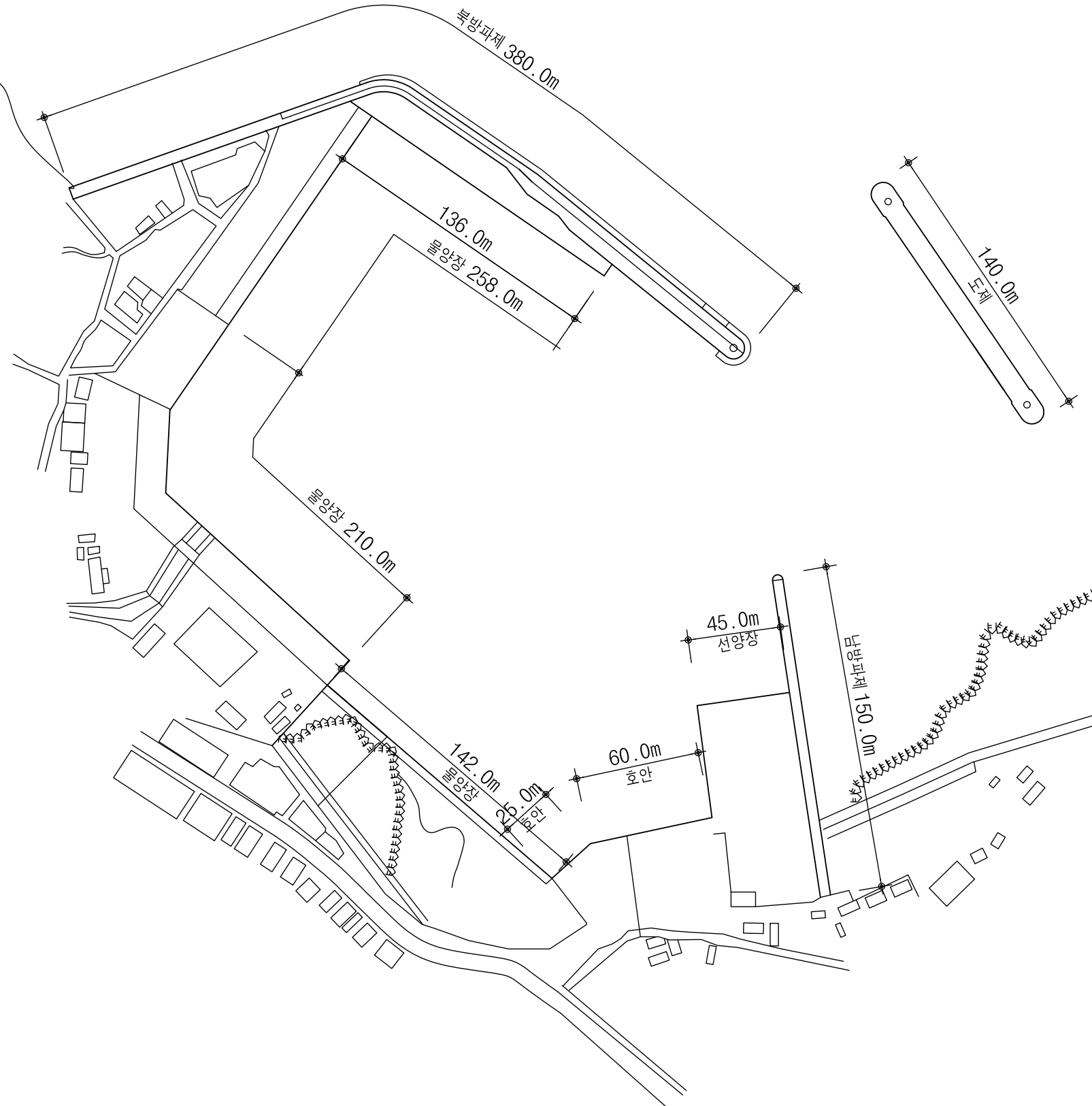


구분	시설별	용도별	기존 면적(m²)	재수립 면적(m²)
기본시설	A 기본시설	① 방파제 등	5,044	5,044
		② 물양장, 선양장, 선류장, 선저장 등	4,512	5,236
		소 계	9,556	10,280
기능시설	B 수송시설	③ 도로	624	5,424
		④ 주차장	3,691	310
	C 어선어구 보전시설	⑤ 어선건조, 수리장 등	694	354
		⑥ 어구건조, 아적장, 어업용창고 등	4,626	3,730
	D 수산기능 지원시설	⑦ 급유, 급수 등	1,622	790
		⑧ 제빙냉동, 처리가공시설 등	1,432	0
		⑨ 위판장	483	495
		⑩ 수산물유통, 판매, 보관시설 등	336	718
		⑪ 해양수산공공시설 등	0	367
		⑫ 어항정화시설 등	0	0
		⑬ 수산자원육성시설 등	0	1,196
		소 계	13,508	13,384
편익시설	E 이용자 편의시설	⑭ 문화, 복지시설 등	1,250	2,183
		⑮ 여객편의시설 등	0	0
	F 어항관리 시설	⑯ 관광, 조경시설 등	1,268	0
		G 친수관광 시설	⑰ 관광, 레저, 휴게시설 등	425
		소 계	2,943	2,552
유보지				0
		총 계	26,007	26,216

□ 동해어업관리단

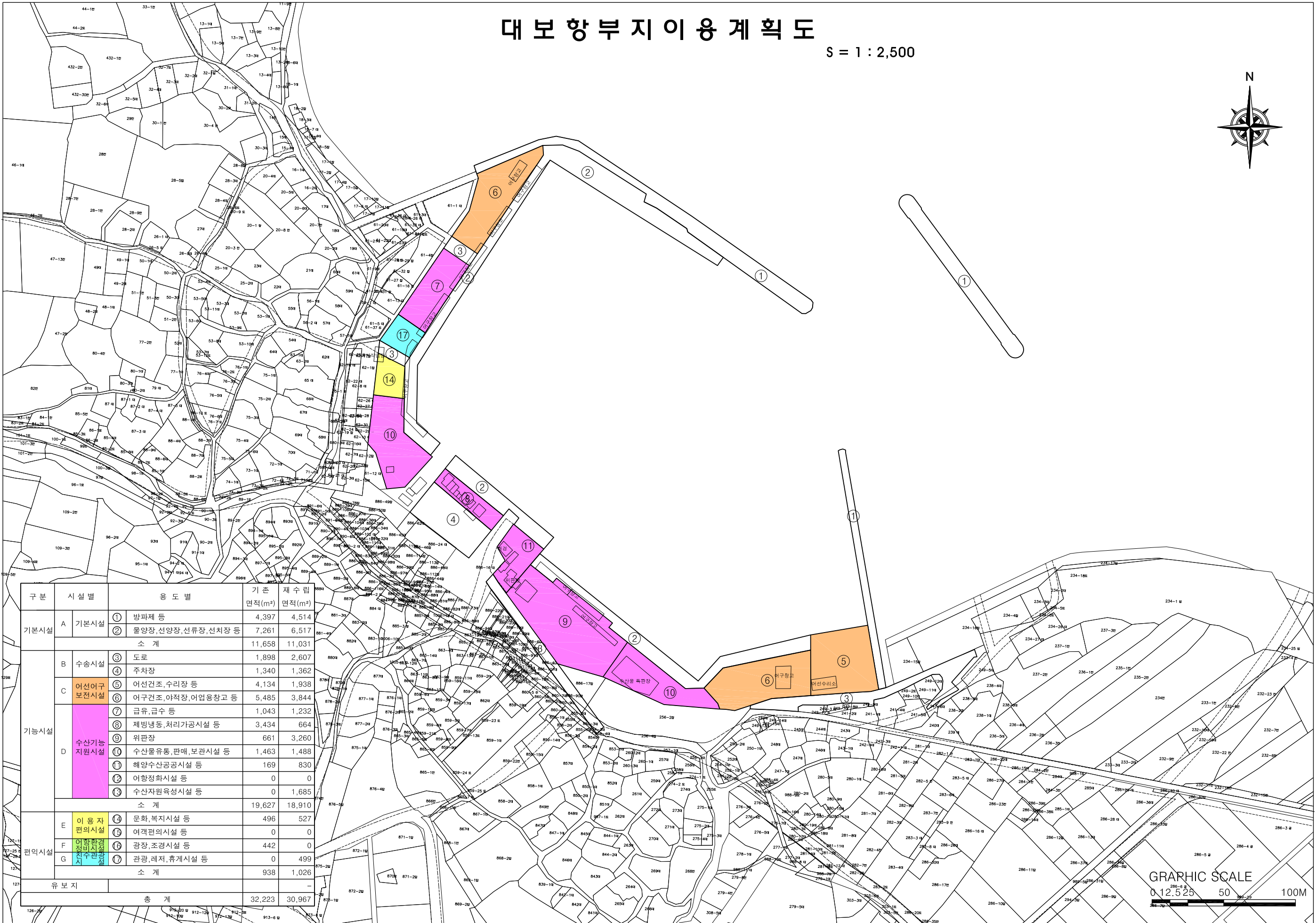
대보항개발계획도 Port of Deabo

경상북도 포항시 남구 호미곶면
S = 1 : 2,500

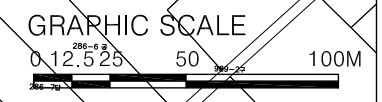


대보항부지이용계획도

S = 1 : 2,500



구분	시설별	용도별	기존 면적(m ²)	재수립 면적(m ²)
기본시설	A 기본시설	① 방파제 등	4,397	4,514
		② 물양장, 선양장, 선류장, 선치장 등	7,261	6,517
소 계			11,658	11,031
기능시설	B 수송시설	③ 도로	1,898	2,607
		④ 주차장	1,340	1,362
	C 어선어구보전시설	⑤ 어선건조, 수리장 등	4,134	1,938
		⑥ 어구건조, 야적장, 어업용창고 등	5,485	3,844
	D 수산기능지원시설	⑦ 급유, 급수 등	1,043	1,232
		⑧ 제빙냉동, 처리가공시설 등	3,434	664
		⑨ 위판장	661	3,260
		⑩ 수산물유통, 판매, 보관시설 등	1,463	1,488
		⑪ 해양수산공공시설 등	169	830
		⑫ 어항정화시설 등	0	0
E 이용자편의시설	⑬ 문화, 복지시설 등	496	527	
	⑭ 여객편의시설 등	0	0	
	⑮ 관광, 조경시설 등	442	0	
F 여객편의시설	⑯ 관광, 레저, 휴게시설 등	0	499	
	소 계	938	1,026	
유보지				
총 계			32,223	30,967

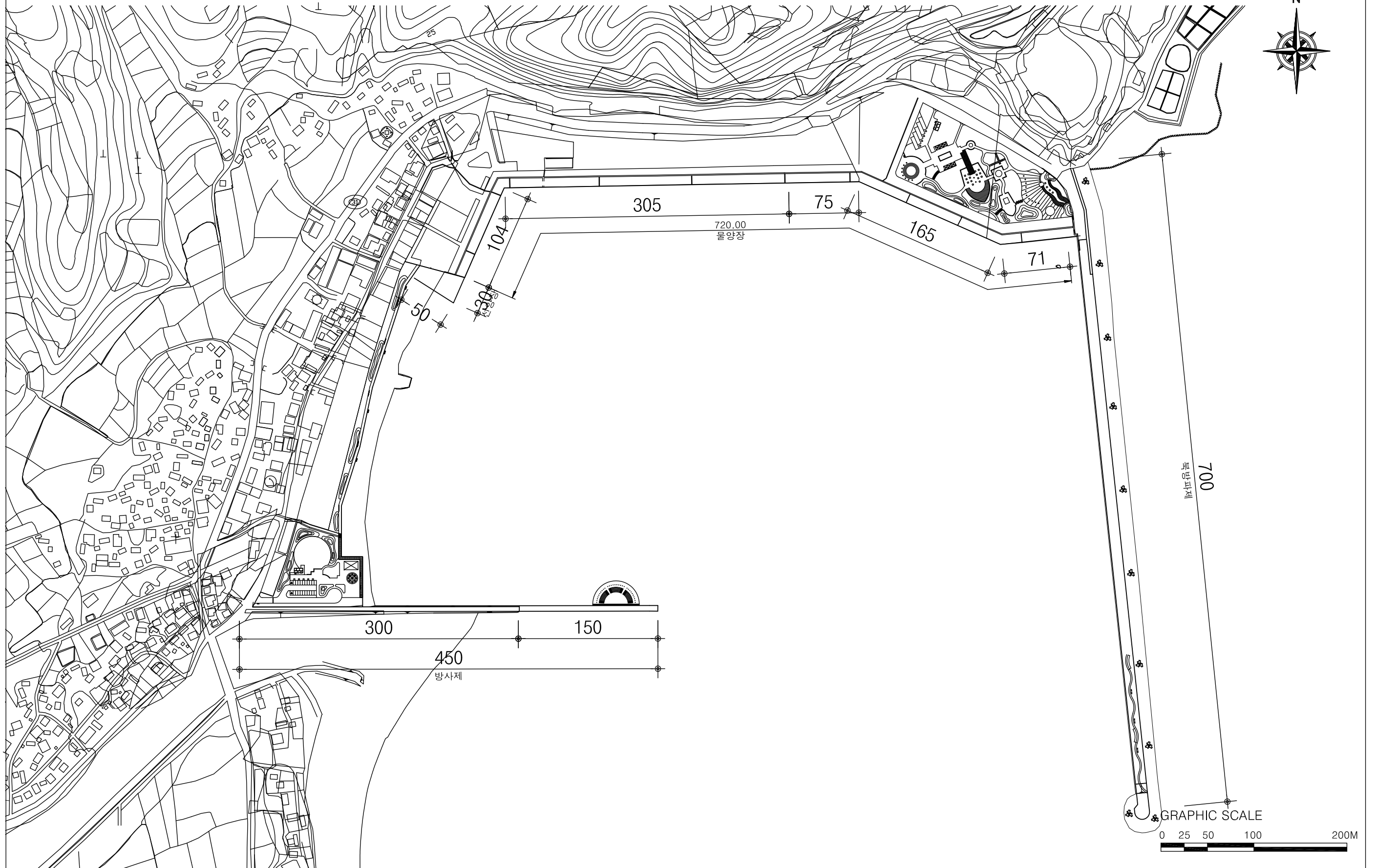


양포항개발계획도

Port of Yangpo

경상북도 포항시 장기면 양포리

S = 1 : 4,000



양포항 지적 현황도

S = 1 : 4,000



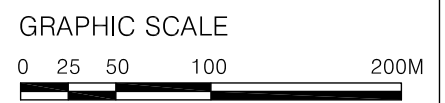
GRAPHIC SCALE
0 25 50 100 200M

양포항부지이용계획도

S = 1 : 4,000

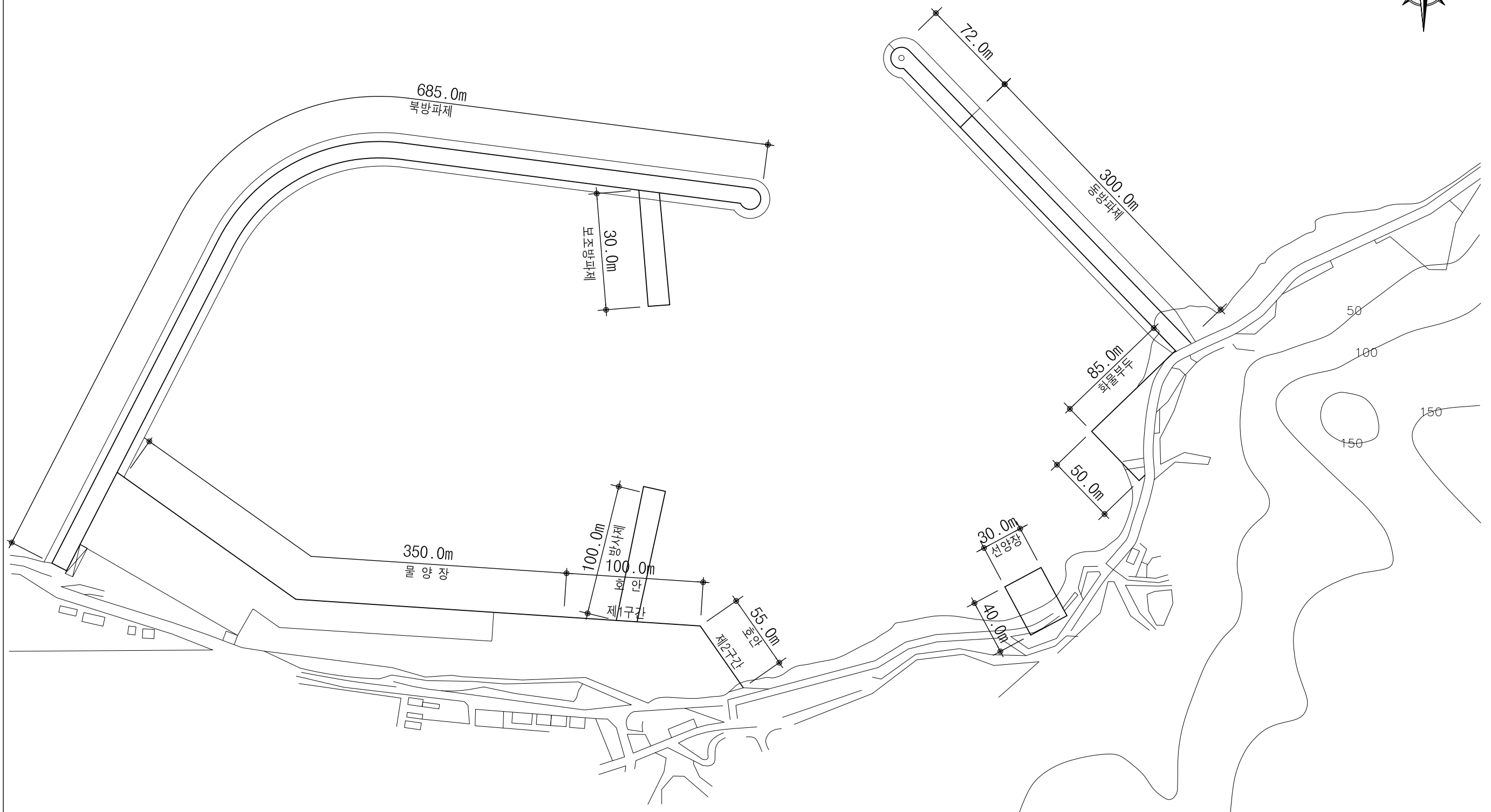


구분	시설별	용도별	기존 면적(m ²)	재수립 면적(m ²)
기본시설	A 기본시설	① 방파제 등	7,278	7,278
		② 물양장, 선양장, 선류장, 선치장 등	8,197	8,197
	소 계		15,475	15,475
기능시설	B 수송시설	③ 도로	15,783	15,501
		④ 주차장	4,447	4,144
	C 어선어구 보전시설	⑤ 어선건조, 수리장 등	1,398	0
		⑥ 어구건조, 야적장, 어업용창고 등	0	3,318
	D 수산기능 지원시설	⑦ 급유, 급수 등	985	662
		⑧ 제빙냉동, 처리가공시설 등	0	0
		⑨ 위판장	2,545	1,508
		⑩ 수산물유통, 판매, 보관시설 등	2,687	1,946
		⑪ 해양수산공공시설 등	0	0
		⑫ 어항정화시설 등	0	0
소 계		27,845	27,079	
편의시설	E 이용자 편의시설	⑬ 문화, 복지시설 등	0	1,069
		⑭ 여객편의시설 등	0	0
	F 어항정화경관 시설	⑮ 광장, 조경시설 등	18,574	19,488
G 수산주변환경 시설	⑯ 관광, 레저, 휴게시설 등	0	7,329	
	소 계		18,574	27,886
유보지				0
총 계			61,894	70,440



현포항개발계획도 Port of Hyunpo

경상북도 울릉군 북면 현포리
S = 1 : 3,000

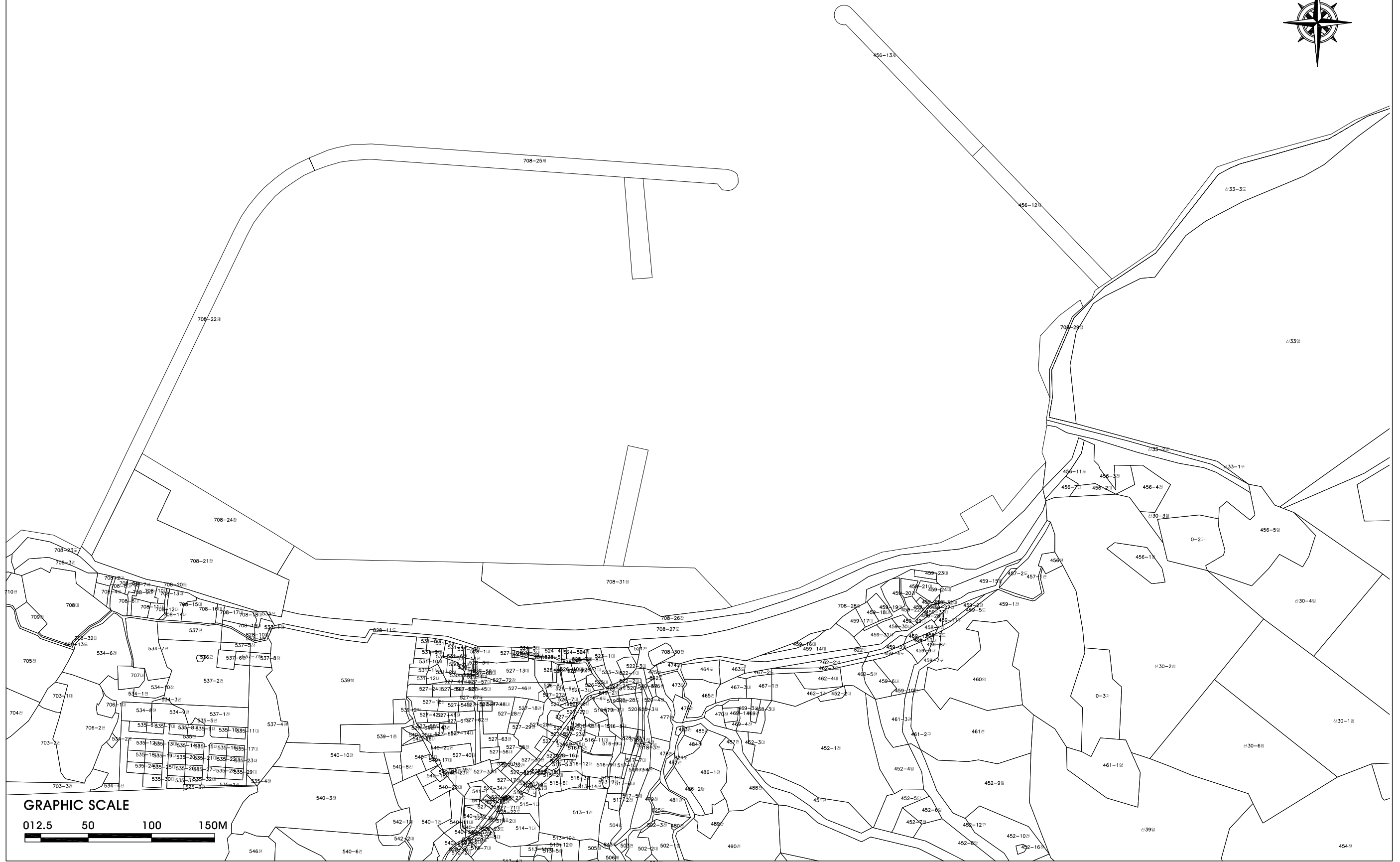


GRAPHIC SCALE



현포항 지적 현황도

S = 1 : 3,000

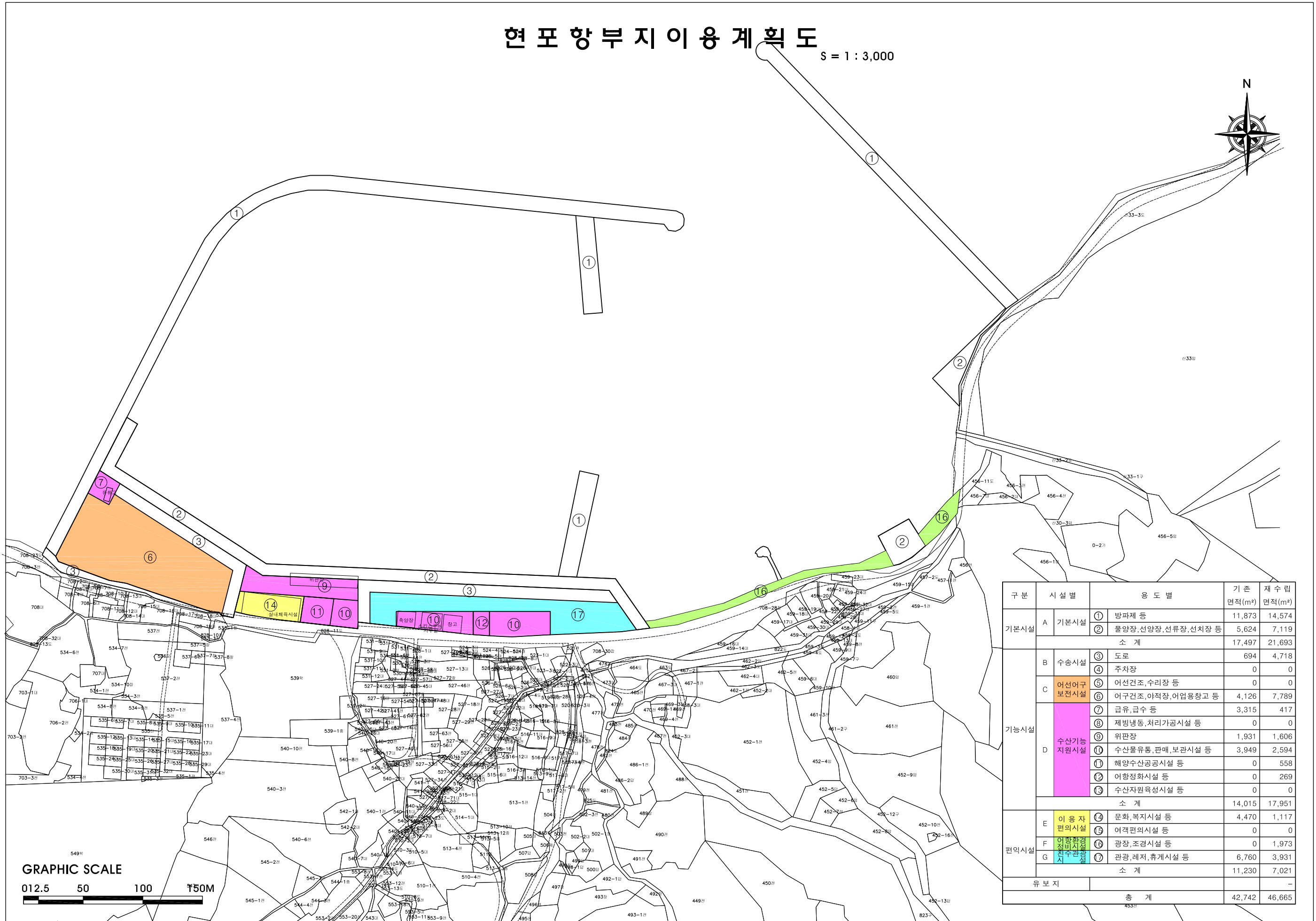


GRAPHIC SCALE

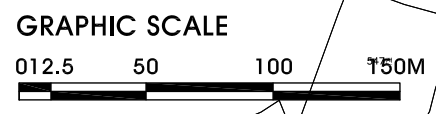
012.5 50 100 150M

현포항부지이용계획도

S = 1 : 3,000

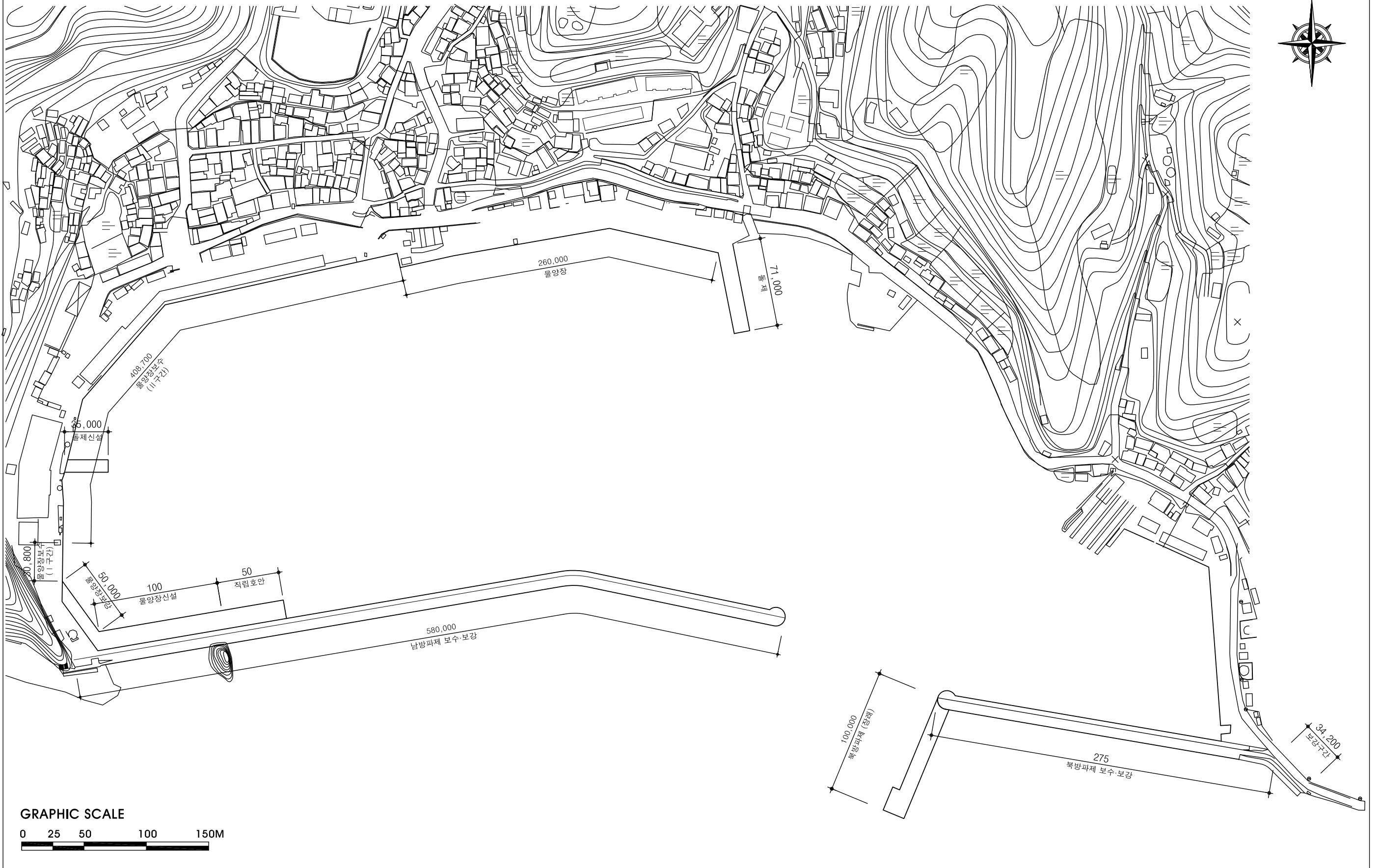


구분	시설별	용도별	기존 면적(m ²)	재수립 면적(m ²)
기본시설	A 기본시설	① 방파제 등	11,873	14,574
		② 물양장, 선양장, 선류장, 선치장 등	5,624	7,119
	소 계		17,497	21,693
기능시설	B 수송시설	③ 도로	694	4,718
		④ 주차장	0	0
	C 어선어구 보전시설	⑤ 어선건조, 수리장 등	0	0
		⑥ 어구건조, 아적장, 어업용창고 등	4,126	7,789
	D 수산기능 지원시설	⑦ 급유, 급수 등	3,315	417
		⑧ 제빙냉동, 처리가공시설 등	0	0
		⑨ 위판장	1,931	1,606
		⑩ 수산물유통, 판매, 보관시설 등	3,949	2,594
		⑪ 해양수산공공시설 등	0	558
		⑫ 어항정화시설 등	0	269
⑬ 수산자원육성시설 등	0	0		
소 계		14,015	17,951	
편익시설	E 이용자 편의시설	⑭ 문화, 복지시설 등	4,470	1,117
		⑮ 여객편의시설 등	0	0
	F 어항환경 정비시설	⑯ 광장, 조경시설 등	0	1,973
G 선주편의시설		⑰ 관광, 레저, 휴게시설 등	6,760	3,931
소 계		11,230	7,021	
유보지				-
총 계			42,742	46,665



저동항개발계획도 Port of Jeodong

경상북도 울릉군 울릉읍 저동리
S = 1 : 3,000

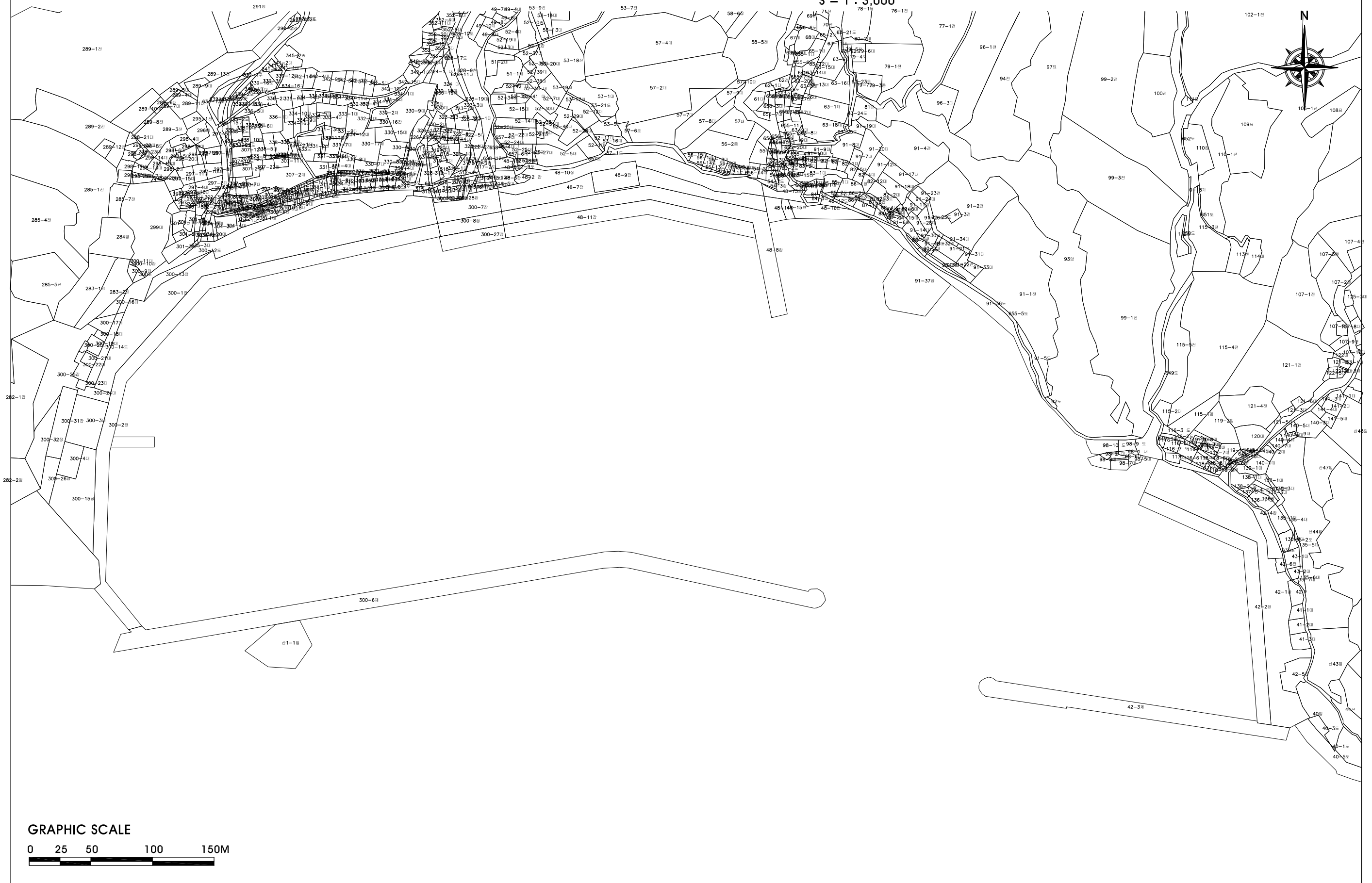


GRAPHIC SCALE



저동항 지적 현황도

S = 1 : 3,000



GRAPHIC SCALE



저동항부지이용계획도

1 : 3,000



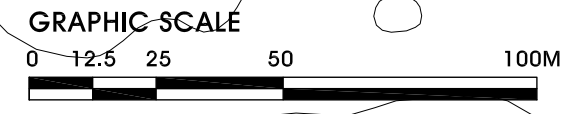
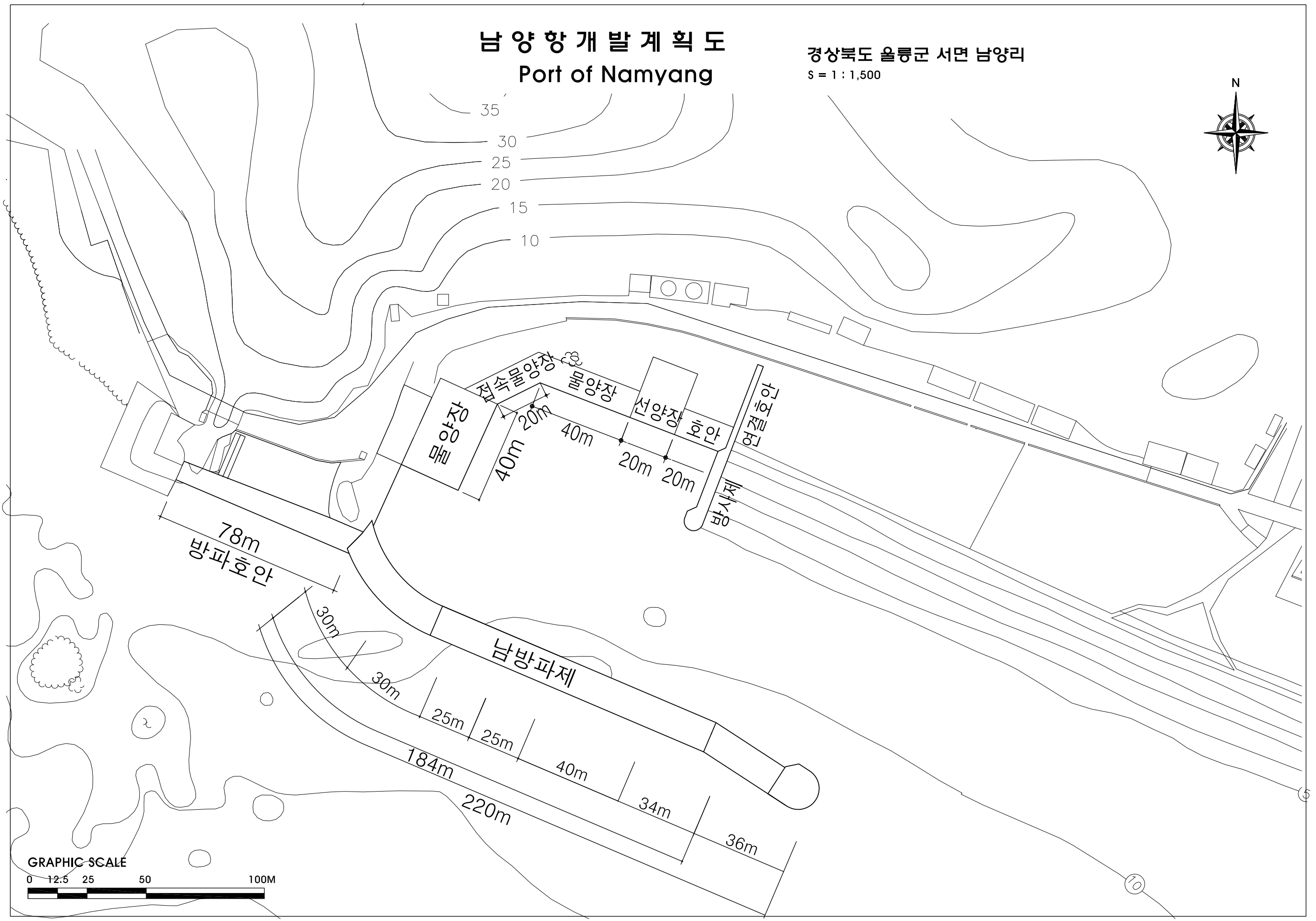
구분	시설별	용도별	기존 면적(m ²)	재수립 면적(m ²)
기본시설	A 기본시설	① 방파제 등	10,494	10,149
		② 물양장, 선양장, 선류장, 선치장 등	9,992	12,224
	소 계		20,486	22,373
기능시설	B 수송시설	③ 도로	3,195	6,666
		④ 주차장	0	3,111
	C 여선어구 보전시설	⑤ 어선건조, 수리장 등	996	985
		⑥ 어구건조, 아적장, 어업용창고 등	1,411	1,204
	D 수산기능 지원시설	⑦ 급유, 급수 등	3,375	1,172
		⑧ 제빙병동, 처리가공시설 등	1,900	4,134
		⑨ 워판장	1,852	2,924
		⑩ 수산물유통, 판매, 보관시설 등	0	4,084
		⑪ 해양수산공공시설 등	3,130	2,573
		⑫ 어항정화시설 등	119	246
소 계		15,978	27,099	
편익시설	E 이용자 편의시설	⑬ 문화, 복지시설 등	3,018	498
		⑭ 여객편의시설 등	1,075	974
	F 여항환경 정비시설	⑮ 광장, 조경시설 등	0	0
		G 친수관광시설	⑯ 관광, 레저, 휴게시설 등	4,808
소 계		8,901	1,472	
유보지				
총 계			45,365	50,944

GRAPHIC SCALE



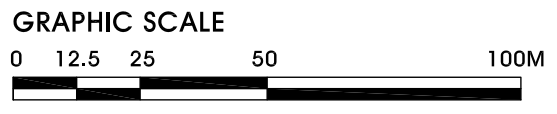
남양항개발계획도 Port of Namyang

경상북도 울릉군 서면 남양리
S = 1 : 1,500



남양항 지적 현황도

S = 1 : 1,500

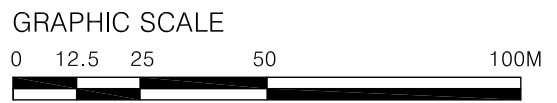


남양항부지이용계획도

S = 1 : 1,500



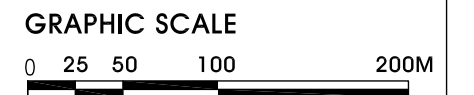
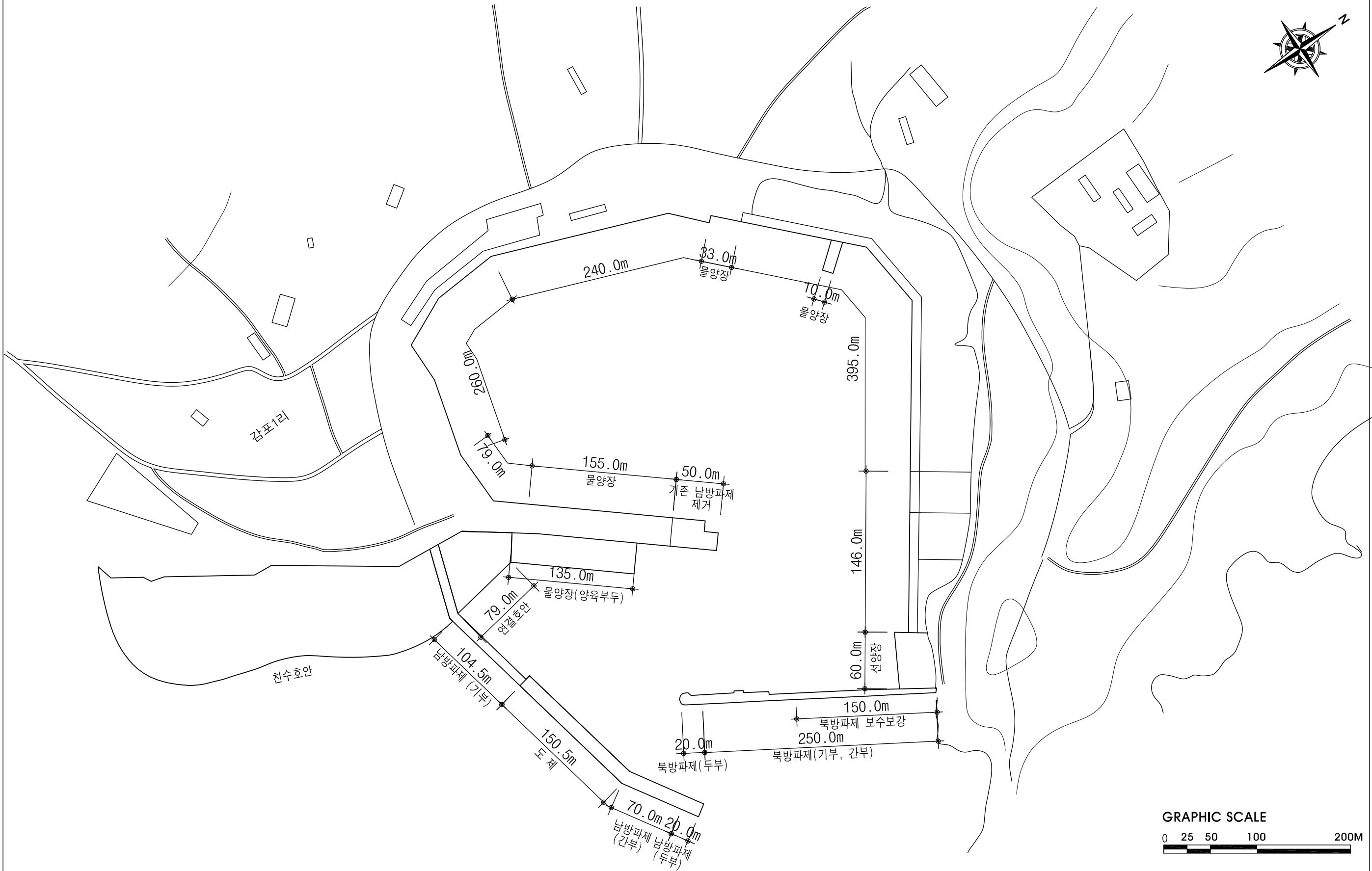
구분	시설별	용도별	면적(m ²)	
			기존	재수립
기본시설	A 기본시설	① 방파제 등	2,234	3,293
		② 물양장, 선양장, 선류장, 선치장 등	1,021	3,259
	소 계		3,255	6,552
기능시설	B 수송시설	③ 도로	0	695
		④ 주차장	0	0
	C 어선어구 보전시설	⑤ 어선건조, 수리장 등	0	0
		⑥ 어구건조, 아적장, 어업용창고 등	1,093	403
	D 수산기능 지원시설	⑦ 급유, 급수 등	0	0
		⑧ 제빙냉동, 처리가공시설 등	0	0
		⑨ 위판장	0	0
		⑩ 수산물유통, 판매, 보관시설 등	0	0
		⑪ 해양수산공공시설 등	0	0
	소 계			1,093
E 이용자 편의시설		⑫ 문화, 복지시설 등	0	0
		⑬ 여객편의시설 등	0	0
	⑭ 관광, 조경시설 등	0	1,288	
F 어항정화시설	⑮ 어항정화시설 등	0	0	
	⑯ 어항정화시설 등	0	0	
G 선주관리	⑰ 관광, 레저, 휴게시설 등	0	0	
	소 계			0
유보지				-
총 계			4,348	8,938



감포항개발계획도

Port of Gampo

경상북도 경주시 감포읍 감포리
 S=1:4,000
 감포5리




감포항지적현황도

S=1:4,000

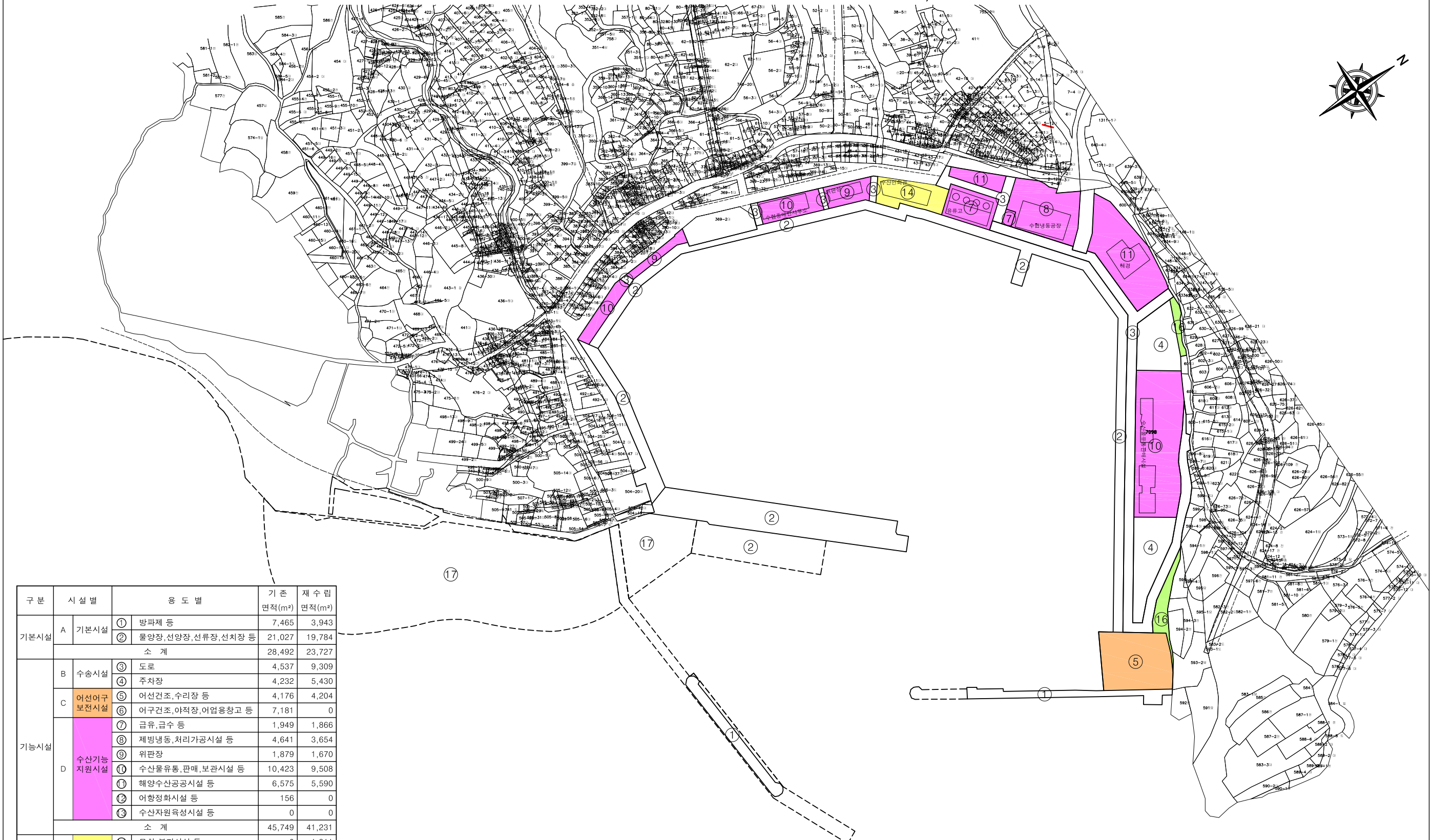


GRAPHIC SCALE

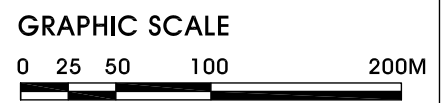


감포항부지이용계획도

S=1:4,000



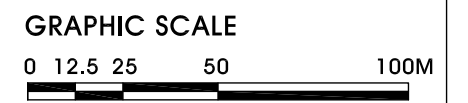
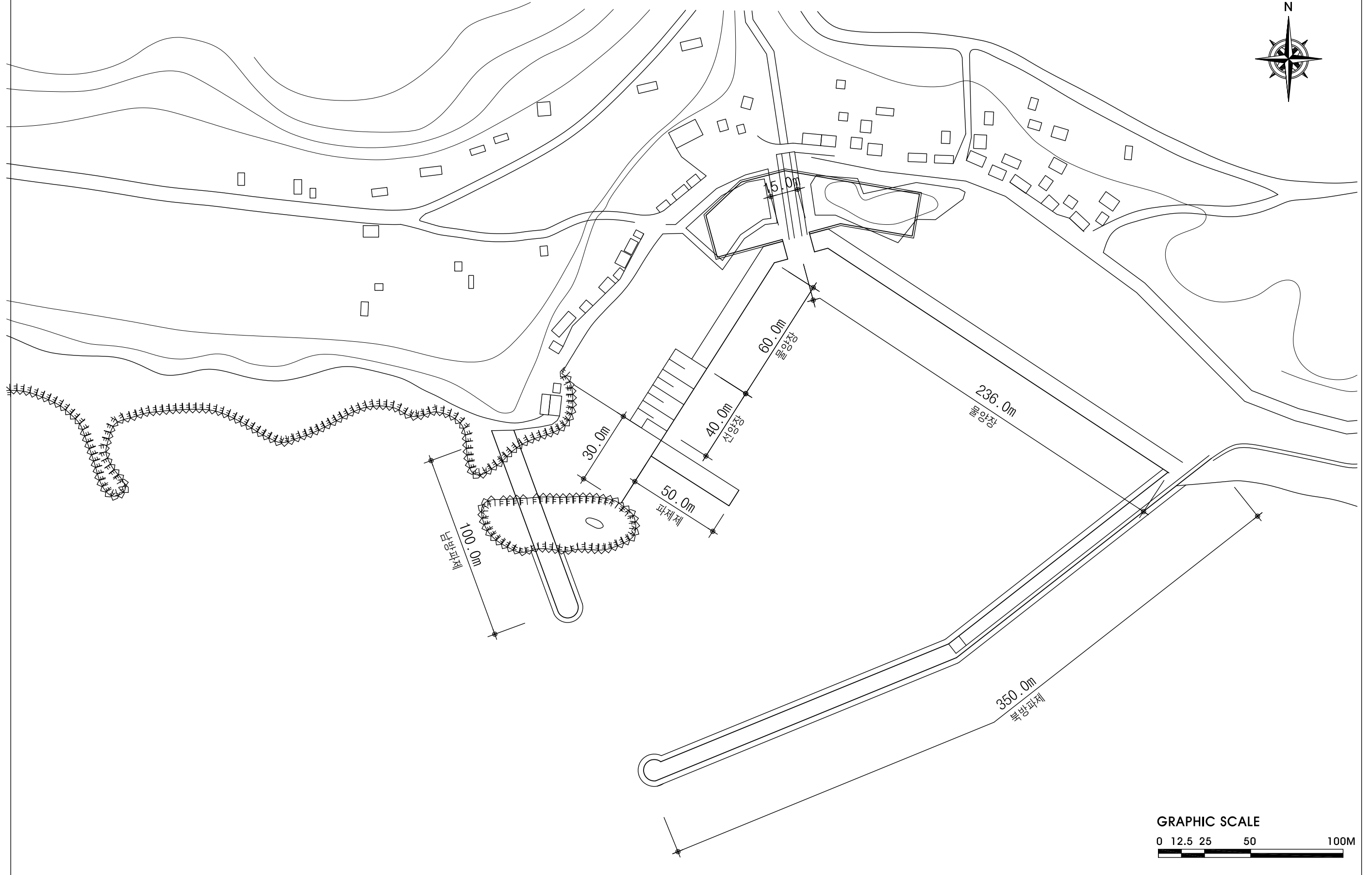
구분	시설별	용도별	기존 면적(m ²)	재수립 면적(m ²)
기본시설	A 기본시설	① 방파제 등	7,465	3,943
		② 물양장, 선양장, 선류장, 선치장 등	21,027	19,784
	소 계		28,492	23,727
기능시설	B 수송시설	③ 도로	4,537	9,309
		④ 주차장	4,232	5,430
	C 어선어구 보전시설	⑤ 어선건조, 수리장 등	4,176	4,204
		⑥ 어구건조, 야적장, 어업용창고 등	7,181	0
	D 수산기능 지원시설	⑦ 급유, 급수 등	1,949	1,866
		⑧ 제빙냉동, 처리가공시설 등	4,641	3,654
		⑨ 위판장	1,879	1,670
		⑩ 수산물유통, 판매, 보관시설 등	10,423	9,508
		⑪ 해양수산관광시설 등	6,575	5,590
		⑫ 어항정화시설 등	156	0
소 계		45,749	41,231	
편익시설	E 이용자 편의시설	⑬ 문화, 복지시설 등	0	1,911
		⑭ 여객편의시설 등	0	0
	F 이항환경 정비시설	⑮ 관광, 조경시설 등	35,840	1,334
		⑯ 관공, 레저, 휴게시설 등	4,250	0
소 계		40,090	3,245	
유보지				0
총 계			114,331	68,203



읍천항개발계획도

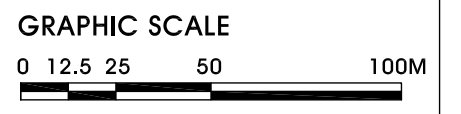
Port of Ubcheon

경상북도 경주시 양남면 읍천리
S = 1 : 2,000



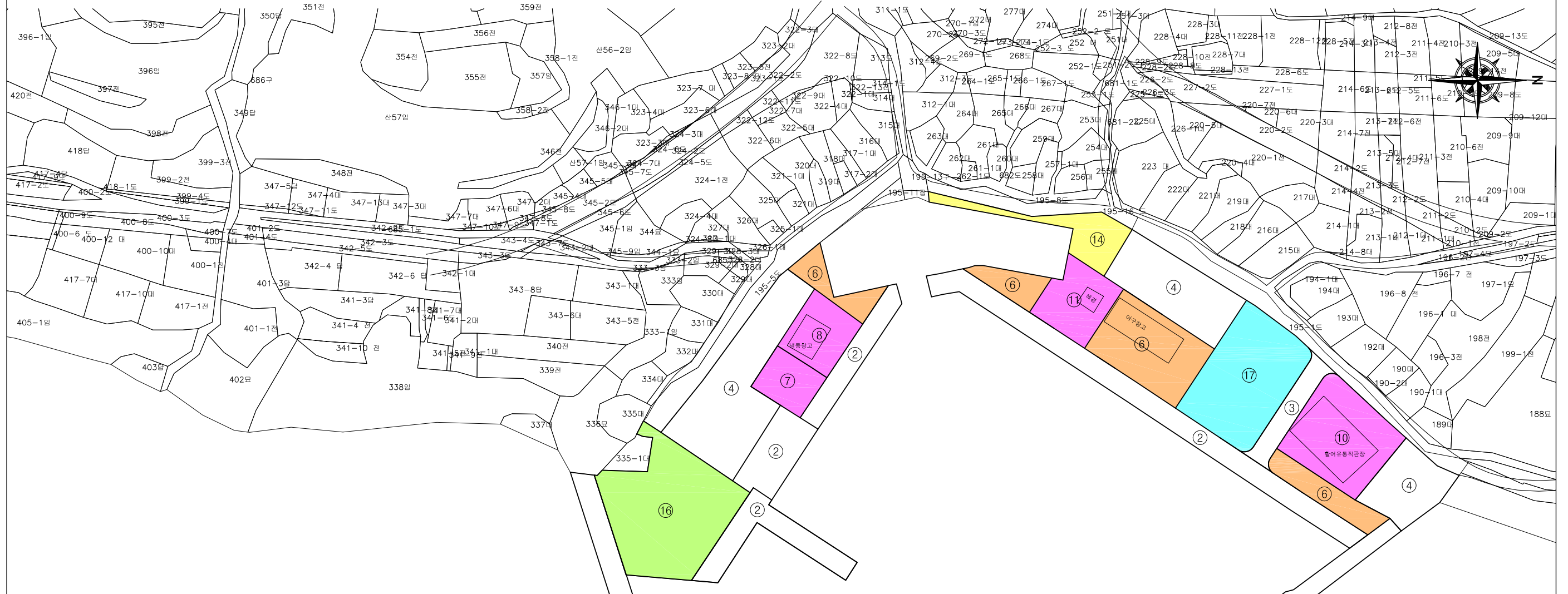
읍천항 지적 현황도

S = 1 : 2,000

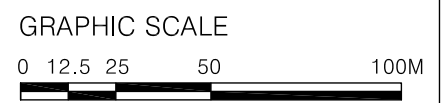


읍천항부지이용계획도

S = 1 : 2,000



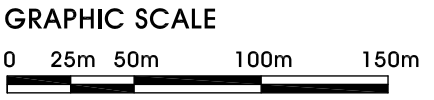
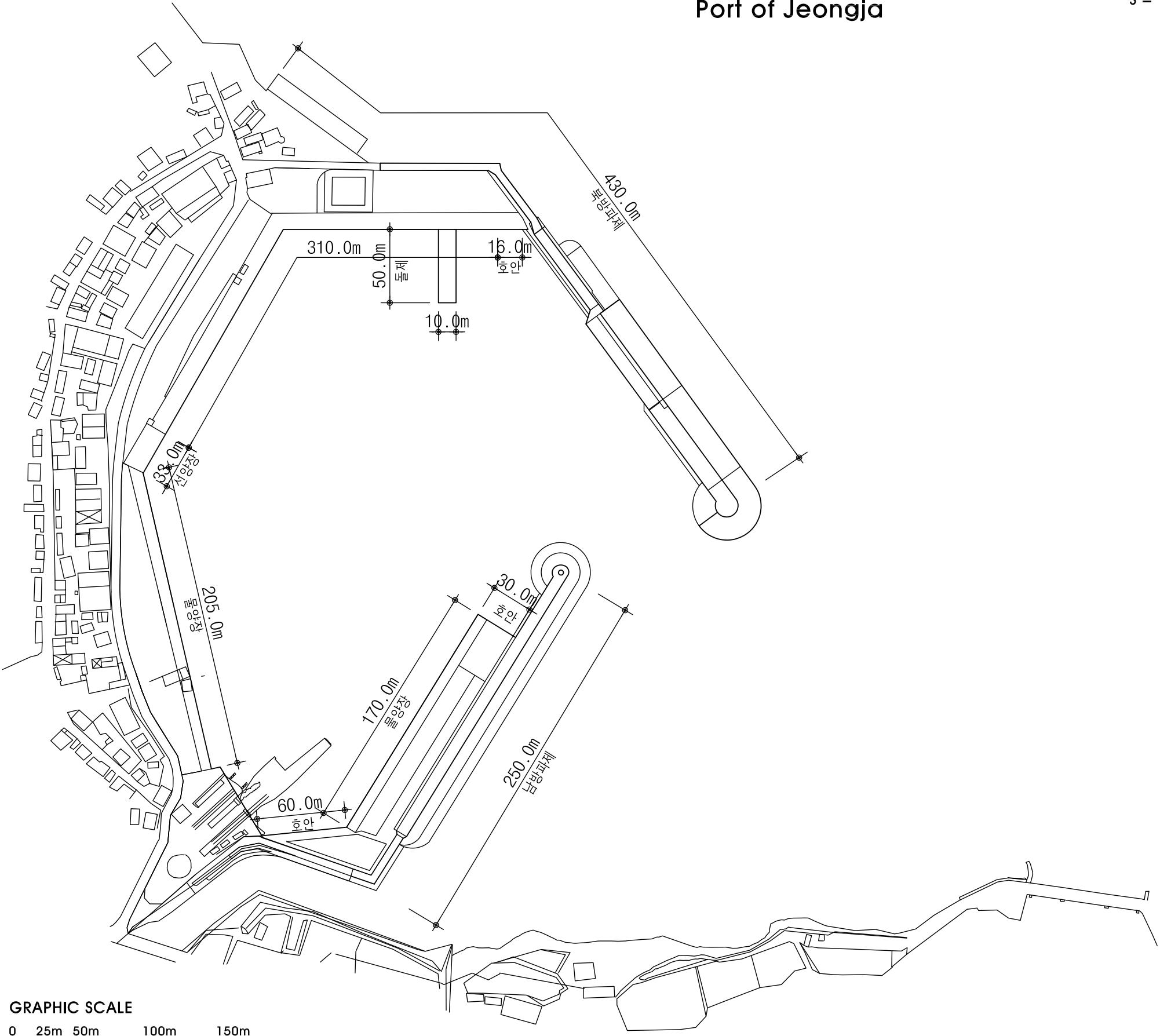
구분	시설별	용도별	기존 면적(m ²)	재수립 면적(m ²)
기본시설	A 기본시설	① 방파제 등	4,538	4,563
		② 물양장, 선양장, 선류장, 선치장 등	5,726	5,033
		소 계	10,264	9,596
기능시설	B 수송시설	③ 도로	1,181	572
		④ 주차장	1,724	5,361
	C 어선어구 보전시설	⑤ 어선건조, 수리장 등	907	0
		⑥ 어구건조, 야적장, 어업용창고 등	3,113	3,269
	D 수산기능 지원시설	⑦ 급유, 급수 등	1,070	633
		⑧ 제빙냉동, 처리가공시설 등	1,924	871
		⑨ 위판장	894	0
		⑩ 수산물유통, 판매, 보관시설 등	1,069	1,922
		⑪ 해양수산공공시설 등	1,062	1,008
		⑫ 어항정화시설 등	0	0
⑬ 수산자원육성시설 등	0	0		
소 계		12,944	13,636	
편의시설	E 이용자 편의시설	⑭ 문화, 복지시설 등	967	838
		⑮ 여객편의시설 등	0	0
	F 어항환경 정비시설	⑯ 광장, 조경시설 등	1,144	3,086
G 친수관광 시설	⑰ 관광, 레저, 휴게시설 등	4,180	2,438	
소 계		6,291	6,362	
유보지				-
총 계			29,499	29,594



정자항 계획평면도

Port of Jeongja

울산광역시 북구 정자동
S = 1 : 3,000



정자항부지이용계획도

S = 1 : 3,000



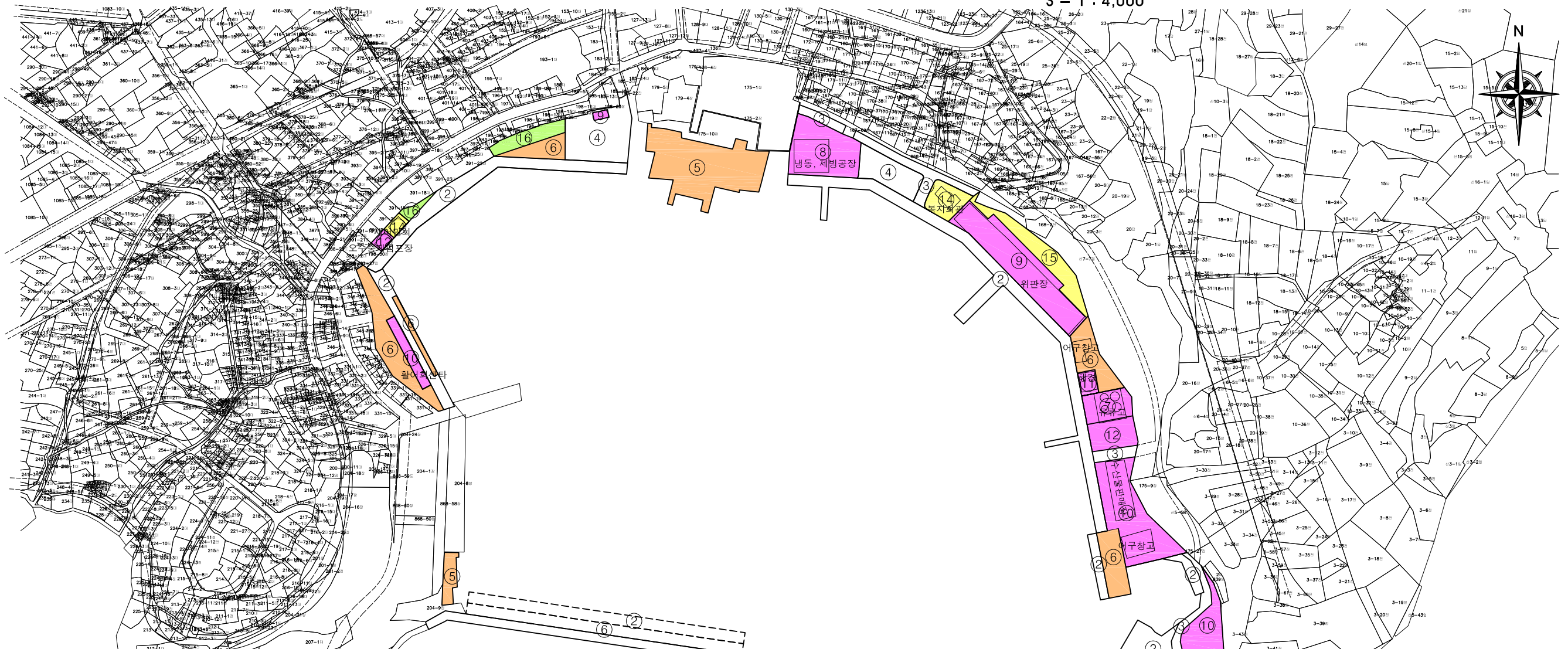
GRAPHIC SCALE
0 25m 50m 100m 150m

어촌관광구역

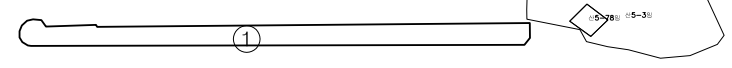
구분	시설별	용도별	기존 면적(m ²)	재수립 면적(m ²)
기본시설	A 기본시설	① 방파제 등	6,510	5,225
		② 물양장, 선양장, 선류장, 선치장 등	7,773	8,566
	소 계		14,283	13,791
가능시설	B 수송시설	③ 도로	12,688	12,705
		④ 주차장	10,741	11,142
	C 어선어구 보전시설	⑤ 어선건조, 수리장 등	4,151	4,033
		⑥ 어구건조, 아적장, 어업용창고 등	4,759	2,920
	D 수산기능 지원시설	⑦ 급유, 급수 등	1,027	674
		⑧ 제빙냉동, 처리가공시설 등	0	0
		⑨ 위판장	500	2,444
		⑩ 수산물유통, 판매, 보관시설 등	3,873	2,602
		⑪ 해양수산공공시설 등	261	743
		⑫ 어항정화시설 등	399	0
소 계		38,399	37,263	
편익시설	E 이용자 편의시설	⑬ 문화, 복지시설 등	300	176
		⑭ 여객편의시설 등	3,144	0
	F 어항활성 경관시설	⑮ 관광, 조경시설 등	6,183	9,173
		G 친수관광 시설	⑯ 관광, 레저, 휴게시설 등	0
소 계		9,627	11,639	
유보지				0
총 계			62,309	62,693

방어진항부지이용계획도

S = 1 : 4,000



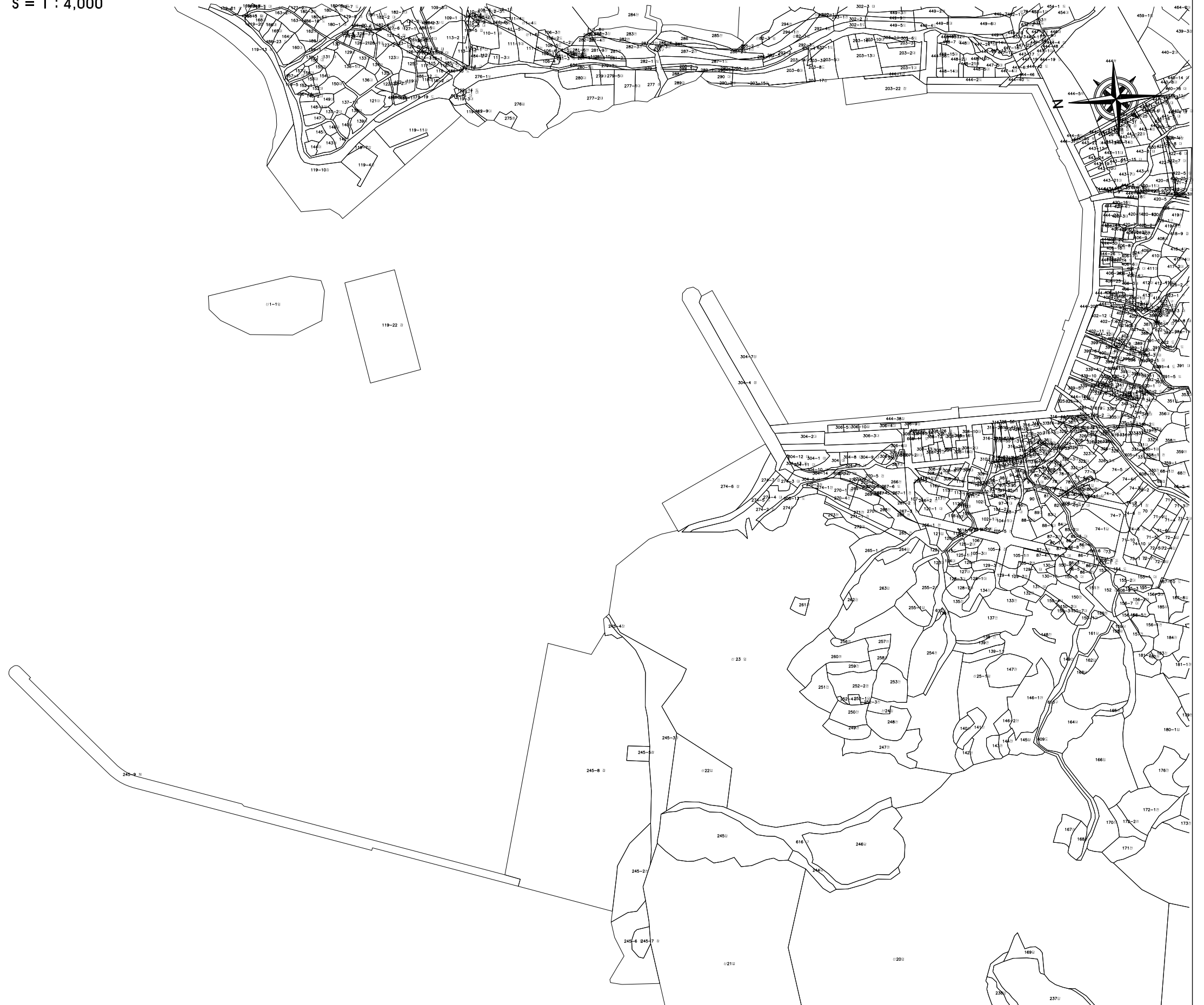
구분	시설별	용도별	기존 면적(m ²)	재수립 면적(m ²)
기본시설	A 기본시설	① 방파제 등	8,710	9,019
		② 물양장, 선양장, 선류장, 선치장 등	14,320	12,002
		소 계	23,030	21,021
기능시설	B 수송시설	③ 도로	5,630	2,928
		④ 주차장	4,080	4,075
	C 어선어구 보전시설	⑤ 어선건조, 수리장 등	5,311	5,311
		⑥ 어구건조, 야적장, 어업용창고 등	7,517	5,739
	D 수산기능 지원시설	⑦ 급유, 급수 등	5,608	1,107
		⑧ 제빙냉동, 처리가공시설 등	2,740	2,740
		⑨ 위판장	3,868	3,970
		⑩ 수산물유통, 판매, 보관시설 등	7,056	5,759
		⑪ 해양수산공공시설 등	289	332
		⑫ 어항정화시설 등	180	1,275
⑬ 수산자원육성시설 등	0	0		
소 계	42,279	33,236		
편익시설	E 이용자 편의시설	⑭ 문화, 복지시설 등	1,132	1,165
		⑮ 여객편의시설 등	0	1,726
	F 어항정화경관 정비시설	⑯ 광장, 조경시설 등	1,824	862
		G 친수관광	⑰ 관광, 레저, 휴게시설 등	0
소 계	2,956	3,753		
유보지				0
총 계			68,265	58,010



GRAPHIC SCALE
0 25 50 100 200M

대변항 지적 현황도

S = 1 : 4,000

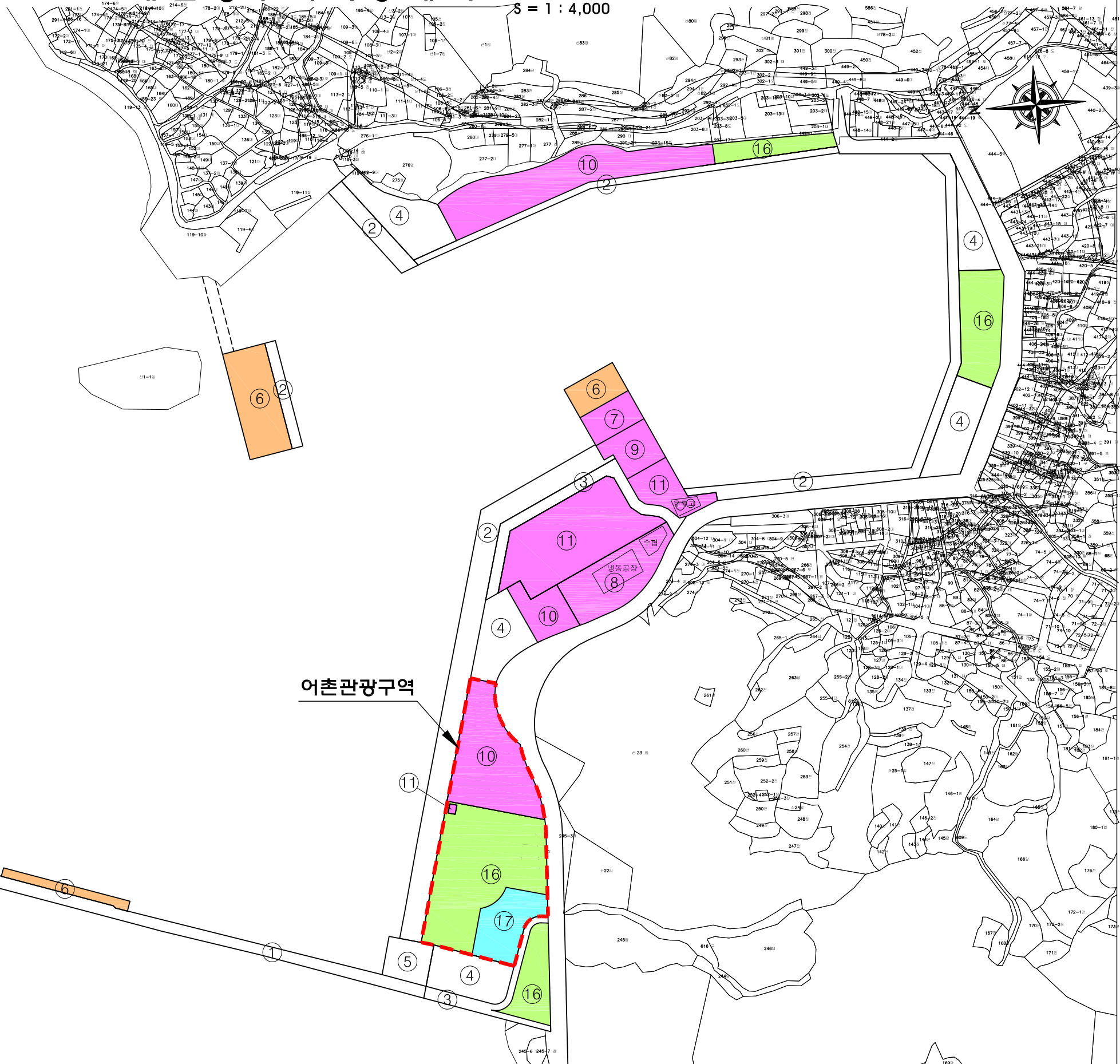


GRAPHIC SCALE

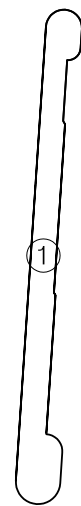
0 25 50 100 200M

대변항부지이용계획도

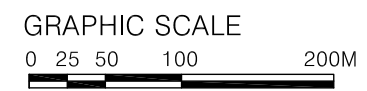
Scale: 1 : 4,000



구분	시설별	용도별	기존 면적(m ²)	재수립 면적(m ²)
기본시설	A 기본시설	① 방파제 등	9,467	10,383
		② 물양장, 선양장, 선류장, 선치장 등	20,150	20,869
	소 계		29,617	31,252
기능시설	B 수송시설	③ 도로	18,750	4,362
		④ 주차장	11,969	14,404
	C 어선어구 보전시설	⑤ 어선건조, 수리장 등	0	1,553
		⑥ 어구건조, 야적장, 어업용창고 등	4,979	5,499
	D 수산기능 지원시설	⑦ 급유, 급수 등	895	1,499
		⑧ 제빙냉동, 처리가공시설 등	4,214	4,488
		⑨ 워판장	1,120	1,806
		⑩ 수산물유통, 판매, 보관시설 등	7,312	16,333
		⑪ 해양수산공공시설 등	9,878	10,380
		⑫ 어항정화시설 등	0	0
소 계		59,117	60,324	
편익시설	E 이용자 편의시설	⑬ 문화, 복지시설 등	0	0
		⑭ 여객편의시설 등	45,120	0
	F 어촌관광 지원시설	⑮ 광장, 조경시설 등	1,200	15,798
		⑯ 관광, 레저, 휴게시설 등	0	2,955
소 계		46,320	18,753	
유보지				-
총 계			135,054	110,329

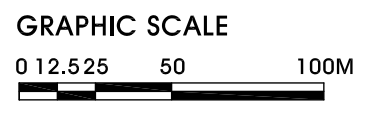


어촌관광구역



다대포항개발계획도 Port of Tadaepo

부산광역시 사하구 다대동
S = 1 : 2,500



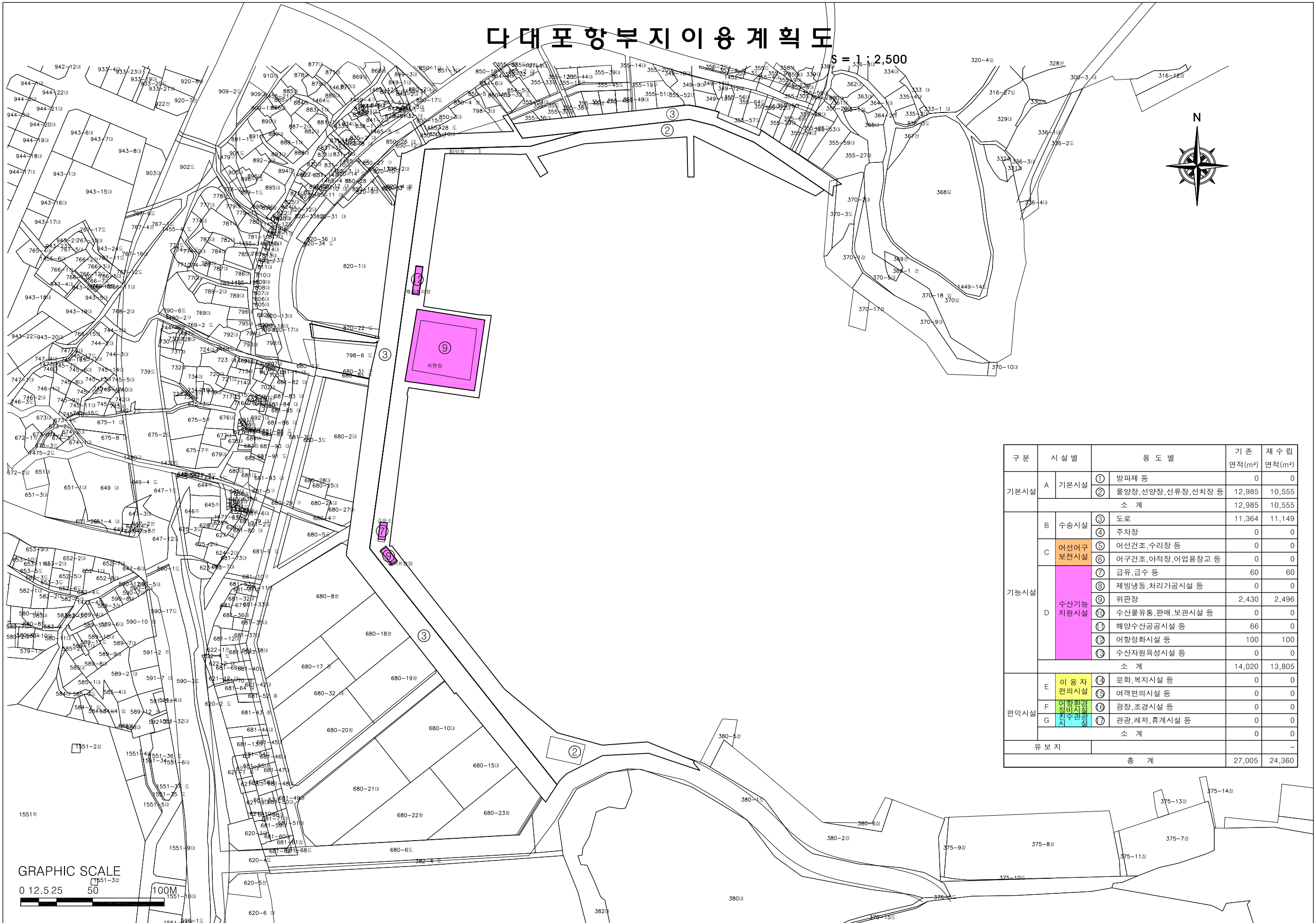
다대포항 지적 현황도

S = 1 : 2,500



다대포항부지이용계획도

S = 1 : 2,500



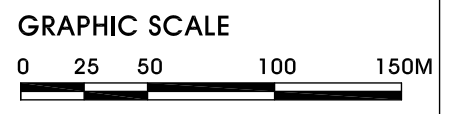
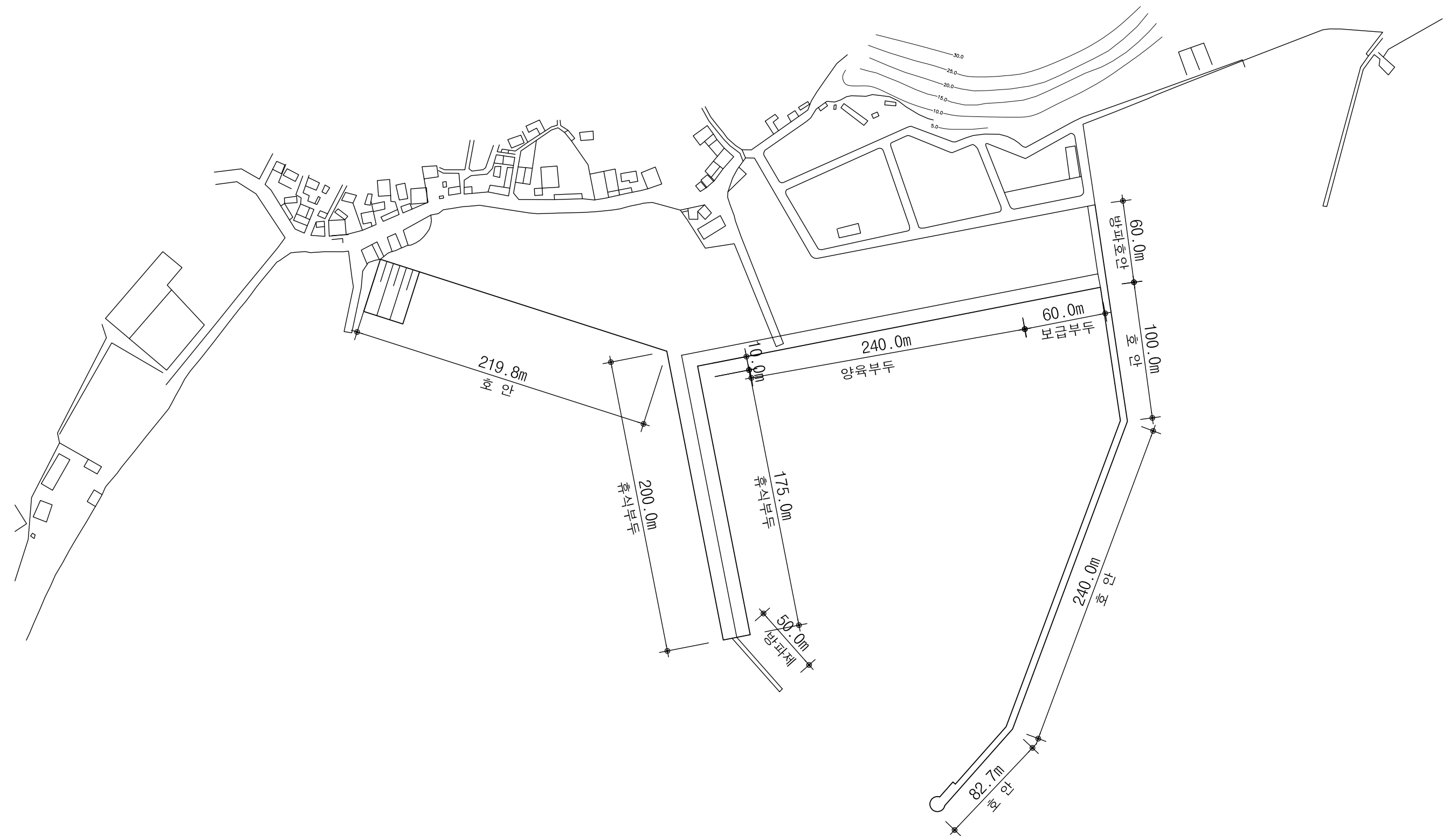
구분	시설별	용도별	기 준 면적(m ²)	재 수 립 면적(m ²)
기본시설	A 기본시설	① 방파제 등	0	0
		② 물양장, 선양장, 선류장, 선치장 등	12,985	10,555
	소 계		12,985	10,555
기능시설	B 수송시설	③ 도로	11,364	11,149
		④ 주차장	0	0
	C 어선어구 보전시설	⑤ 어선건조, 수리장 등	0	0
		⑥ 어구건조, 야적장, 어업용창고 등	0	0
	D 수산기능 지원시설	⑦ 급유, 급수 등	60	60
		⑧ 제빙냉동, 처리가공시설 등	0	0
		⑨ 위판장	2,430	2,496
		⑩ 수산물유통, 판매, 보관시설 등	0	0
		⑪ 해양수산공공시설 등	66	0
		⑫ 어항정화시설 등	100	100
소 계		14,020	13,805	
편익시설	E 이용자 편의시설	⑬ 문화, 복지시설 등	0	0
		⑭ 여객편의시설 등	0	0
	F 이항환경 정화시설	⑮ 관광, 조경시설 등	0	0
		⑯ 관광, 레저, 휴게시설 등	0	0
소 계		0	0	
유 보 지				-
총 계			27,005	24,360

GRAPHIC SCALE

0 12.5 25 50 100M

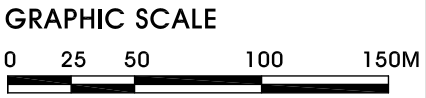
광암항개발계획도
Port of Kwangam

경상남도 창원시 마산합포구 진동면 요장리
S = 1 : 3,000



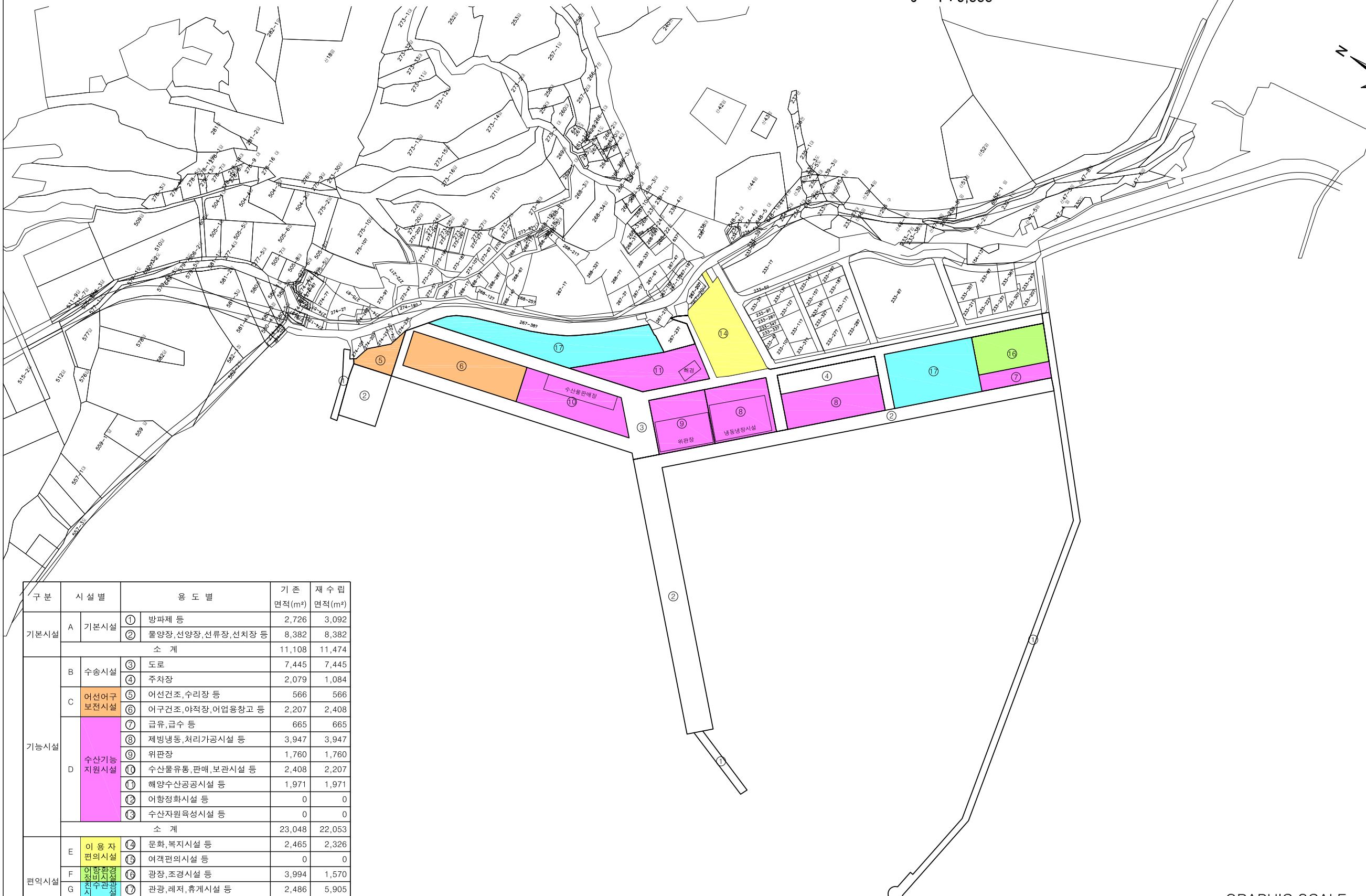
광암항지적현황도

S = 1 : 3,000



광암항부지이용계획도

S = 1 : 3,000



구분	시설별	용도별	기존 면적(m ²)	재수립 면적(m ²)
기본시설	A 기본시설	① 방파제 등	2,726	3,092
		② 물양장, 선양장, 선류장, 선치장 등	8,382	8,382
		소 계	11,108	11,474
기능시설	B 수송시설	③ 도로	7,445	7,445
		④ 주차장	2,079	1,084
	C 어선어구보전시설	⑤ 어선건조, 수리장 등	566	566
		⑥ 어구건조, 야적장, 어업용창고 등	2,207	2,408
	D 수산기능지원시설	⑦ 급유, 급수 등	665	665
		⑧ 제빙냉동, 처리가공시설 등	3,947	3,947
		⑨ 위판장	1,760	1,760
		⑩ 수산물유통, 판매, 보관시설 등	2,408	2,207
		⑪ 해양수산공공시설 등	1,971	1,971
		⑫ 어항정화시설 등	0	0
⑬ 수산자원육성시설 등	0	0		
소 계		23,048	22,053	
편의시설	E 이용자편의시설	⑭ 문화, 복지시설 등	2,465	2,326
		⑮ 여객편의시설 등	0	0
	F 어항정화·경관·조경시설	⑯ 관광, 조경시설 등	3,994	1,570
G 수산·관광·레저·휴게시설	⑰ 관광, 레저, 휴게시설 등	2,486	5,905	
소 계		8,945	9,801	
유보지				-
총 계			43,101	43,328

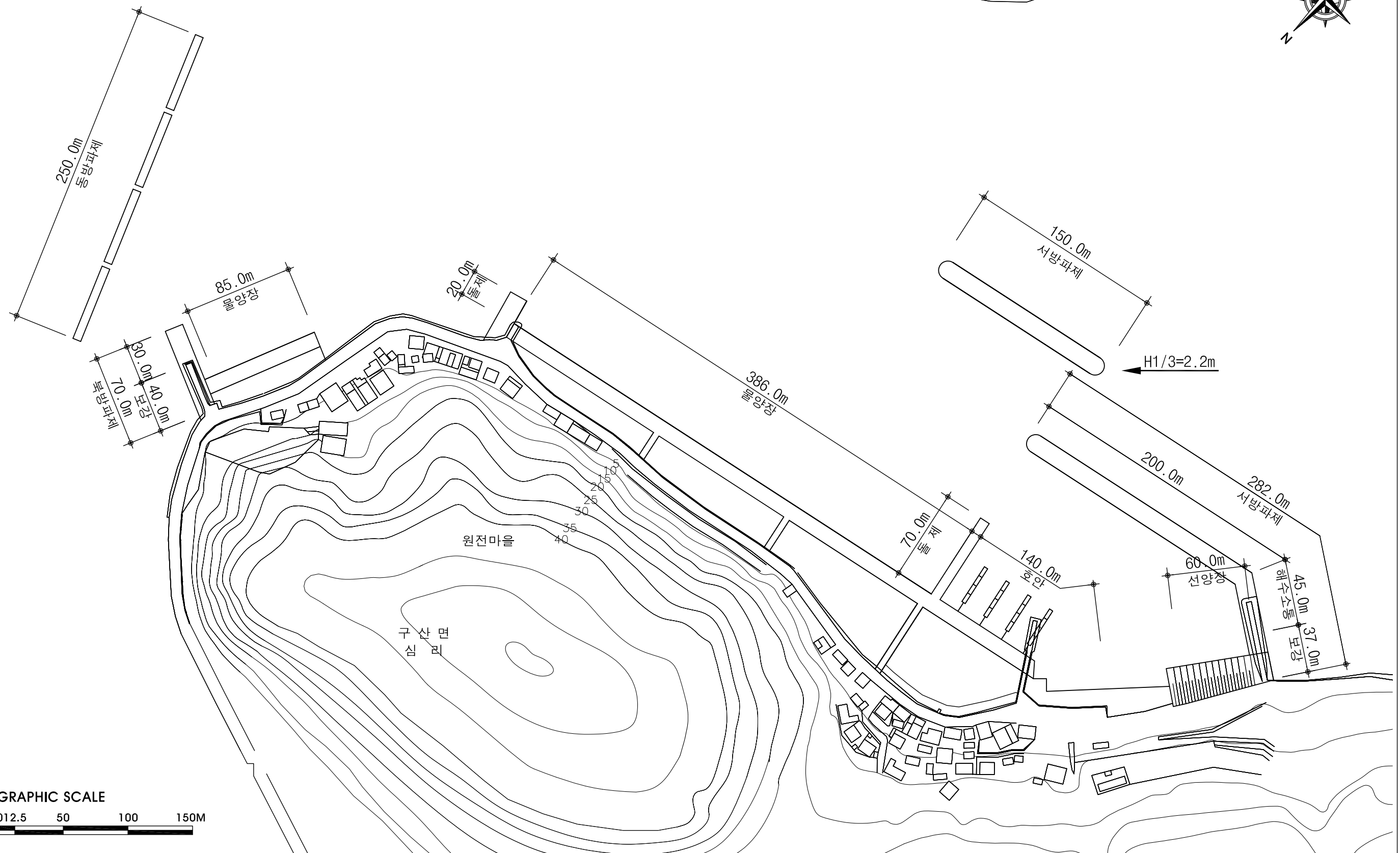
GRAPHIC SCALE



원전항개발계획도
Port of Wonjeon

경상남도 창원시 마산합포구 구산면 심리
S = 1 : 3,000

실리도

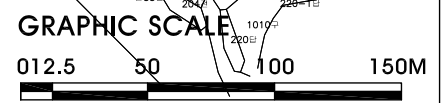


GRAPHIC SCALE



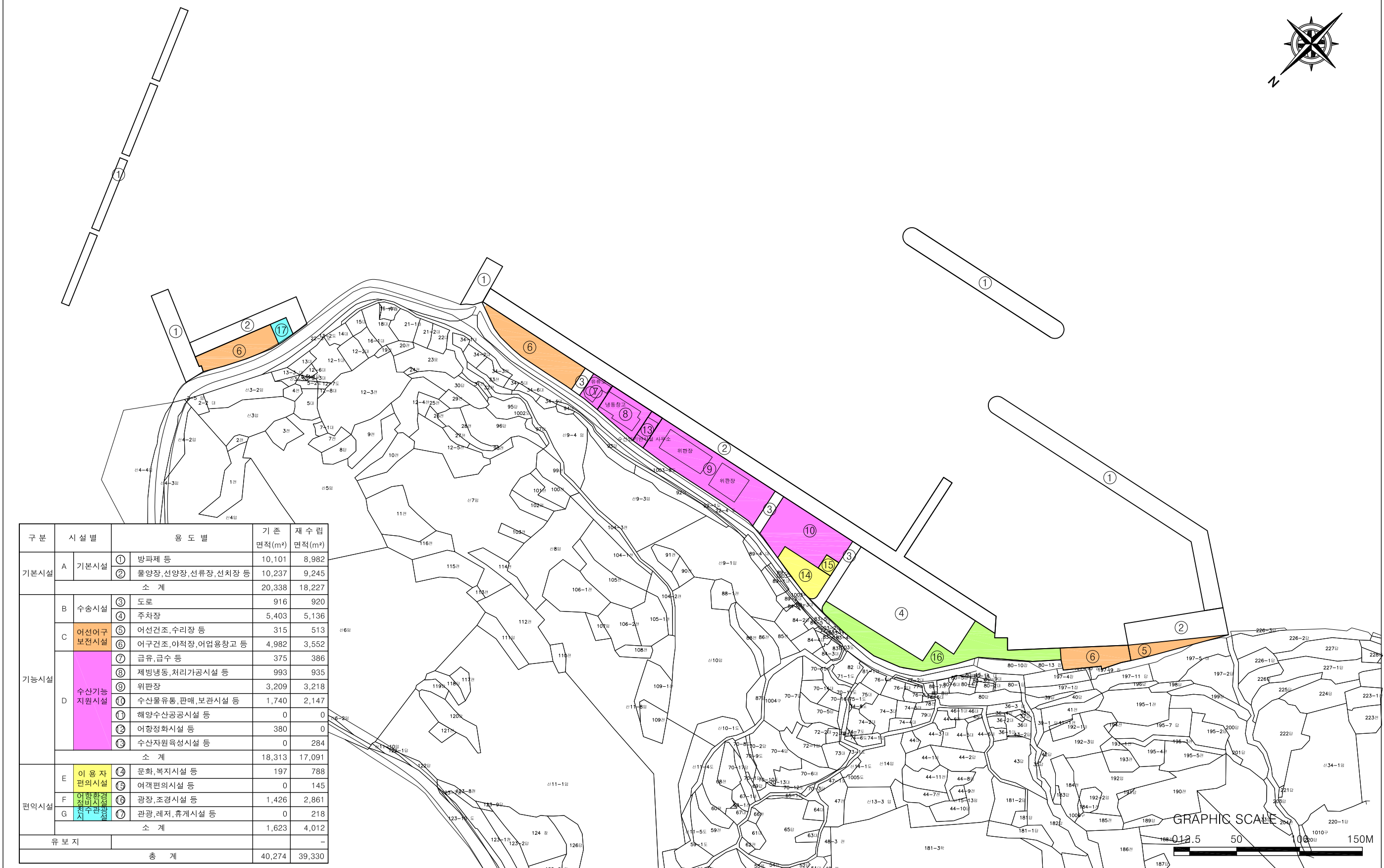
원전항 지적 현황도

S = 1 : 3,000



원전 항부지 이용 계획도

S = 1 : 3,000

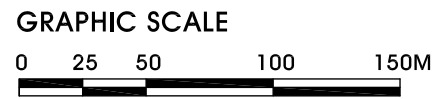
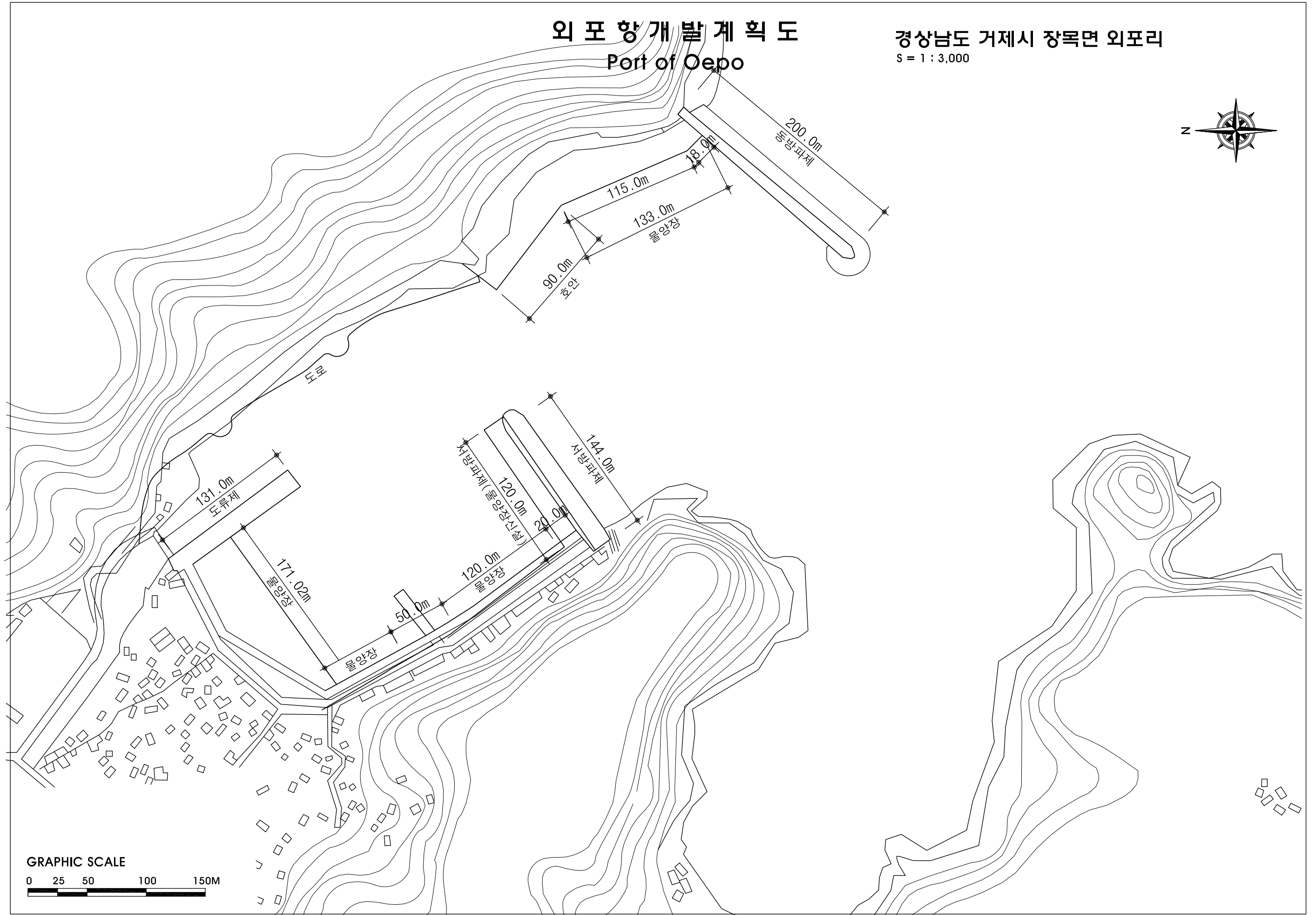


구분	시설별	용도별	기존 면적(m ²)	제수립 면적(m ²)
기본시설	A 기본시설	① 방파제 등	10,101	8,982
		② 물양장, 선양장, 선류장, 선처장 등	10,237	9,245
		소 계	20,338	18,227
기능시설	B 수송시설	③ 도로	916	920
		④ 주차장	5,403	5,136
	C 어선어구 보전시설	⑤ 어선건조, 수리장 등	315	513
		⑥ 어구건조, 야적장, 어업용창고 등	4,982	3,552
		⑦ 급유, 급수 등	375	386
		⑧ 제빙냉동, 처리가공시설 등	993	935
	D 수산기능 지원시설	⑨ 위판장	3,209	3,218
		⑩ 수산물유통, 판매, 보관시설 등	1,740	2,147
		⑪ 해양수산공공시설 등	0	0
		⑫ 어항정화시설 등	380	0
	⑬ 수산자원육성시설 등	0	284	
	소 계	18,313	17,091	
편익시설	E 이용자 편의시설	⑭ 문화, 복지시설 등	197	788
		⑮ 여객편의시설 등	0	145
	F 어항환경 정비시설	⑯ 광장, 조경시설 등	1,426	2,861
	G 수산 전시	⑰ 관광, 레저, 휴게시설 등	0	218
	소 계	1,623	4,012	
유보지				-
	총 계		40,274	39,330



외포항개발계획도
Port of Oepo

경상남도 거제시 장목면 외포리
S = 1 : 3,000



외포항지적현황도

S = 1 : 3,000



외포항부지이용계획도

S = 1 : 3,000



구분	시설별	용도별	기존 면적(m ²)	재수립 면적(m ²)
기본시설	A 기본시설	① 방파제 등	5,035	6,953
		② 물양장, 선양장, 선류장, 선치장 등	8,991	3,847
	소 계		14,026	10,800
기능시설	B 수송시설	③ 도로	2,016	4,432
		④ 주차장	0	4,392
	C 어선어구 보전시설	⑤ 어선건조, 수리장 등	0	0
		⑥ 어구건조, 야적장, 어업용창고 등	3,000	2,293
	D 수산기능 지원시설	⑦ 급유, 급수 등	541	287
		⑧ 제빙냉동, 처리가공시설 등	0	0
		⑨ 위판장	494	987
		⑩ 수산물유통, 판매, 보관시설 등	0	1,364
		⑪ 해양수산공공시설 등	0	0
		⑫ 어항정화시설 등	0	0
⑬ 수산자원육성시설 등	0	0		
소 계		6,051	13,755	
편익시설	E 이용자 편의시설	⑭ 문화, 복지시설 등	0	863
		⑮ 여객편의시설 등	0	0
	F 어항환경 정비시설	⑯ 광장, 조경시설 등	473	442
		G 선주편의 시설	0	0
소 계		473	1,305	
유보지				0
총 계			20,550	25,860

능포항개발계획도

경상남도 거제시 능포동
S = 1 : 3,000

Port of Nungpo



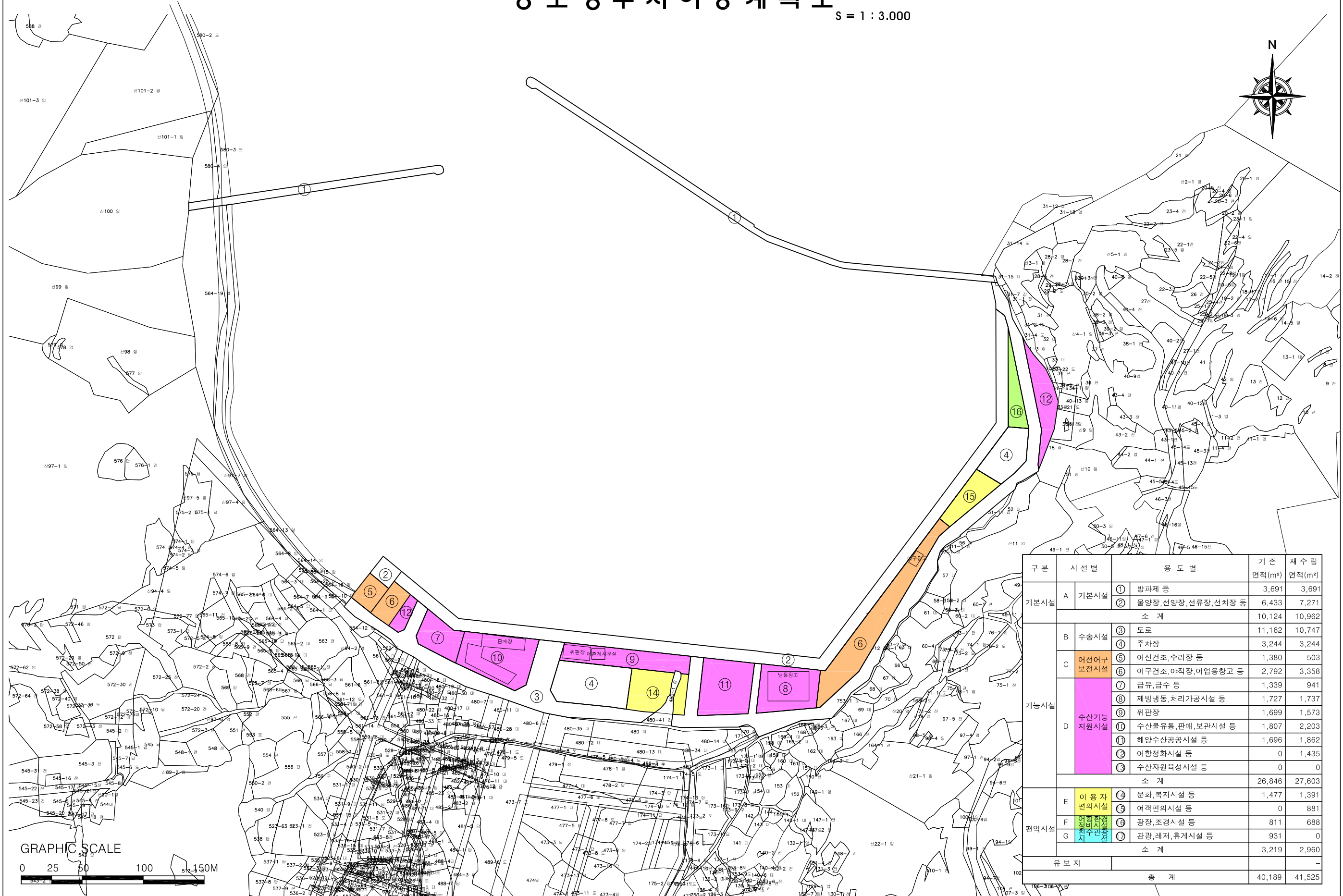
능포항 지적 현황도

S = 1 : 3,000



능포항부지이용계획도

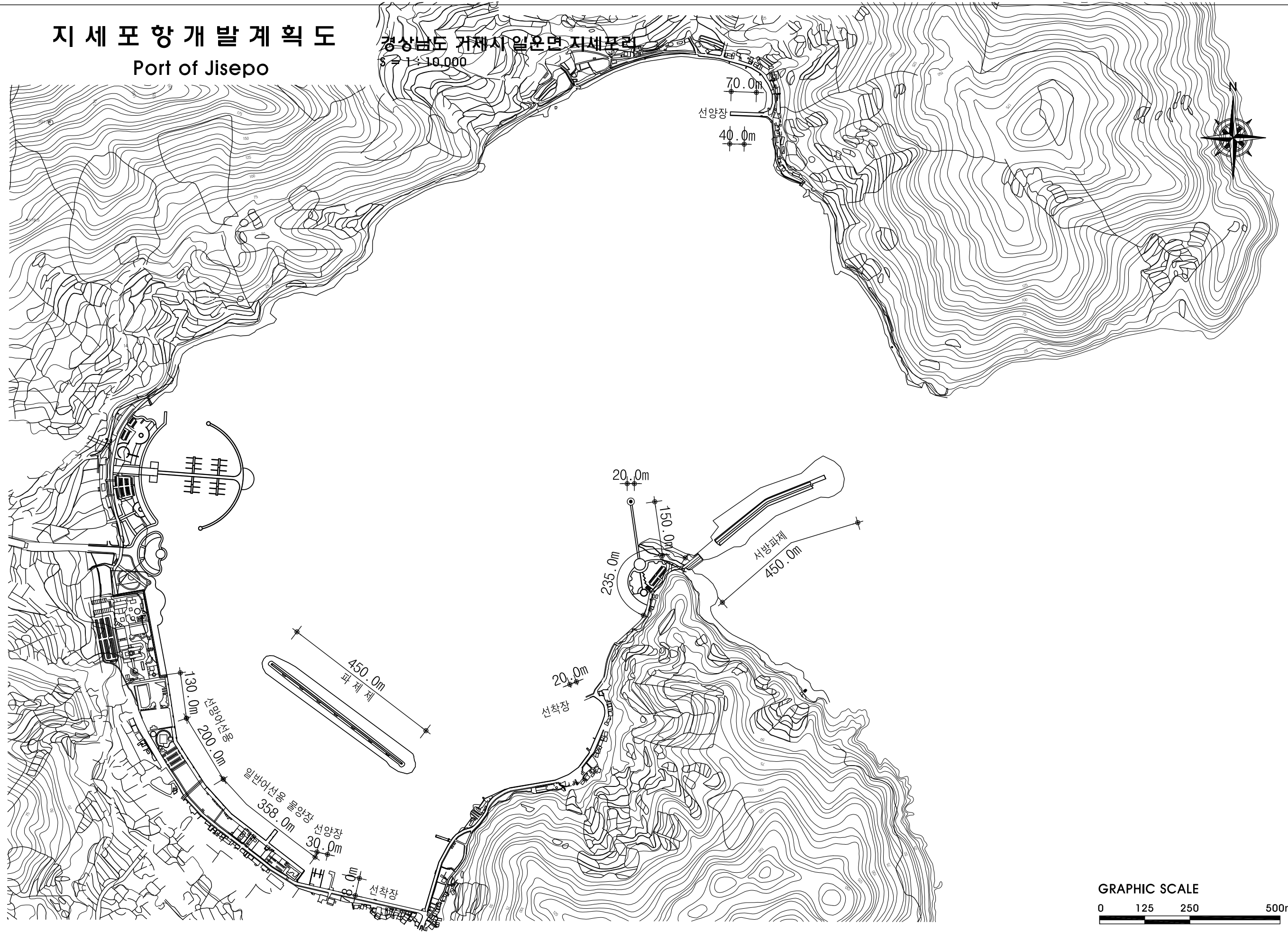
S = 1 : 3,000



구분	시설별	용도별	기존 면적(m ²)	재수립 면적(m ²)
기본시설	A 기본시설	① 방파제 등	3,691	3,691
		② 물양장, 선양장, 선류장, 선치장 등	6,433	7,271
	소 계		10,124	10,962
기능시설	B 수송시설	③ 도로	11,162	10,747
		④ 주차장	3,244	3,244
	C 어선어구 보전시설	⑤ 어선건조, 수리장 등	1,380	503
		⑥ 어구건조, 아적장, 어업용창고 등	2,792	3,358
	D 수산기능 지원시설	⑦ 급유, 급수 등	1,339	941
		⑧ 제빙냉동, 처리가공시설 등	1,727	1,737
		⑨ 위판장	1,699	1,573
		⑩ 수산물유통, 판매, 보관시설 등	1,807	2,203
		⑪ 해양수산공공시설 등	1,696	1,862
		⑫ 어항정화시설 등	0	1,435
소 계		26,846	27,603	
편익시설	E 이용자 편의시설	⑬ 문화, 복지시설 등	1,477	1,391
		⑭ 여객편의시설 등	0	881
	F 어항환경 정비시설	⑮ 광장, 조경시설 등	811	688
G 선주편의시설		⑯ 관광, 레저, 휴게시설 등	931	0
소 계		3,219	2,960	
유보지				-
총 계			40,189	41,525

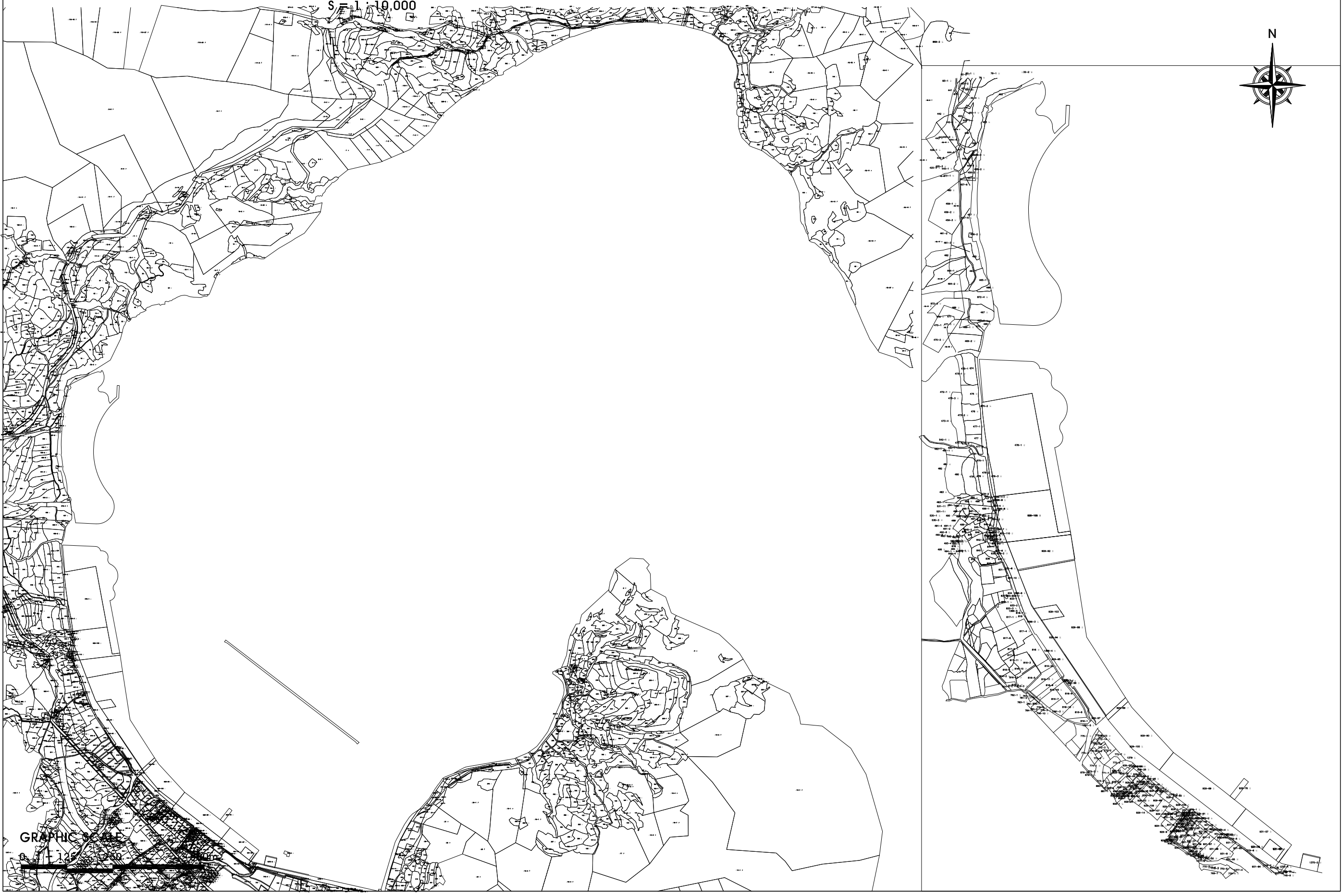

지세포항개발계획도
Port of Jisepo

경상남도 거제시 일운면 지세포리
S = 1:10,000



지세포항 지적 현황도

S = 1 : 10,000



GRAPHIC

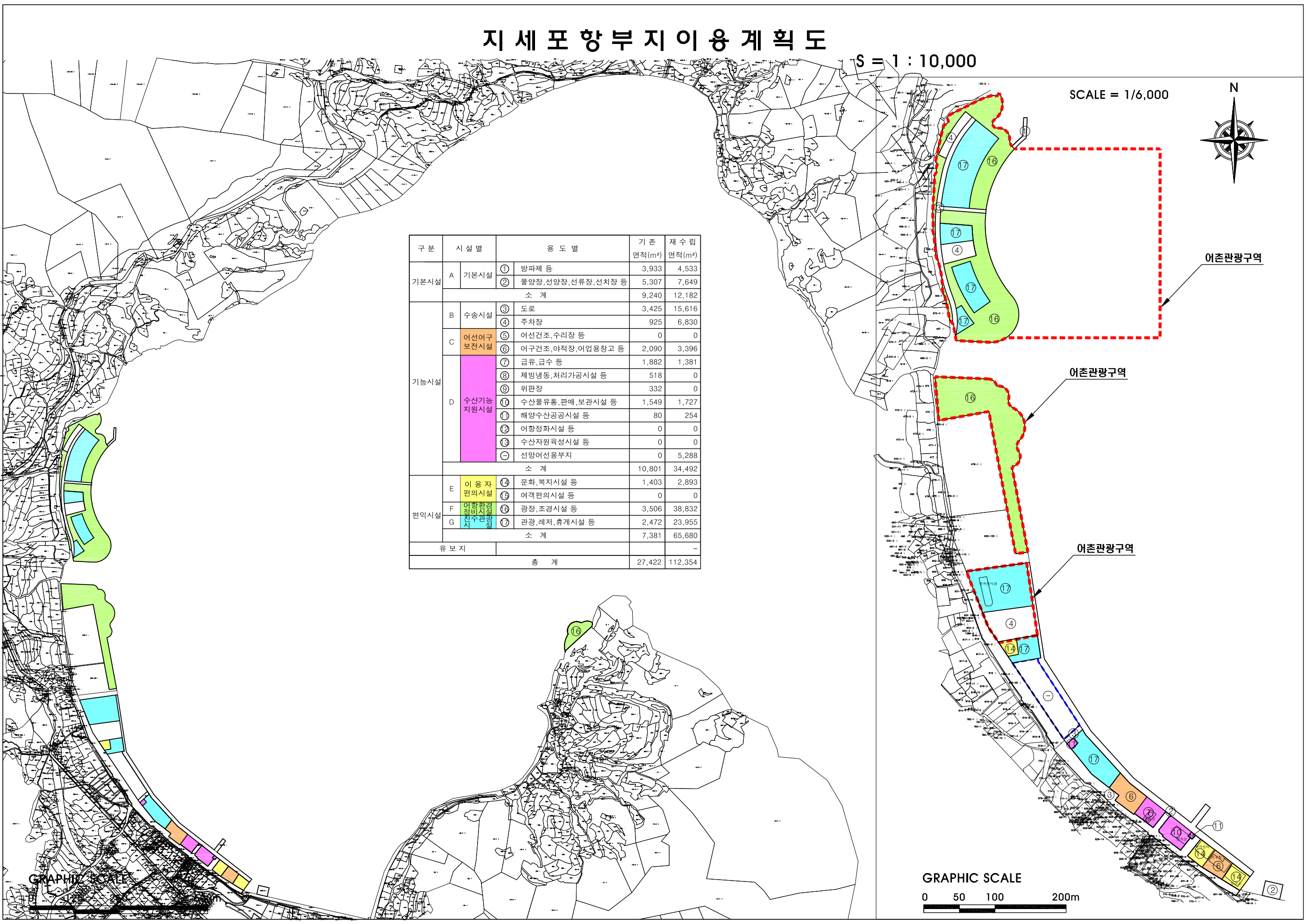
지세포항부지이용계획도

S = 1 : 10,000

SCALE = 1/6,000



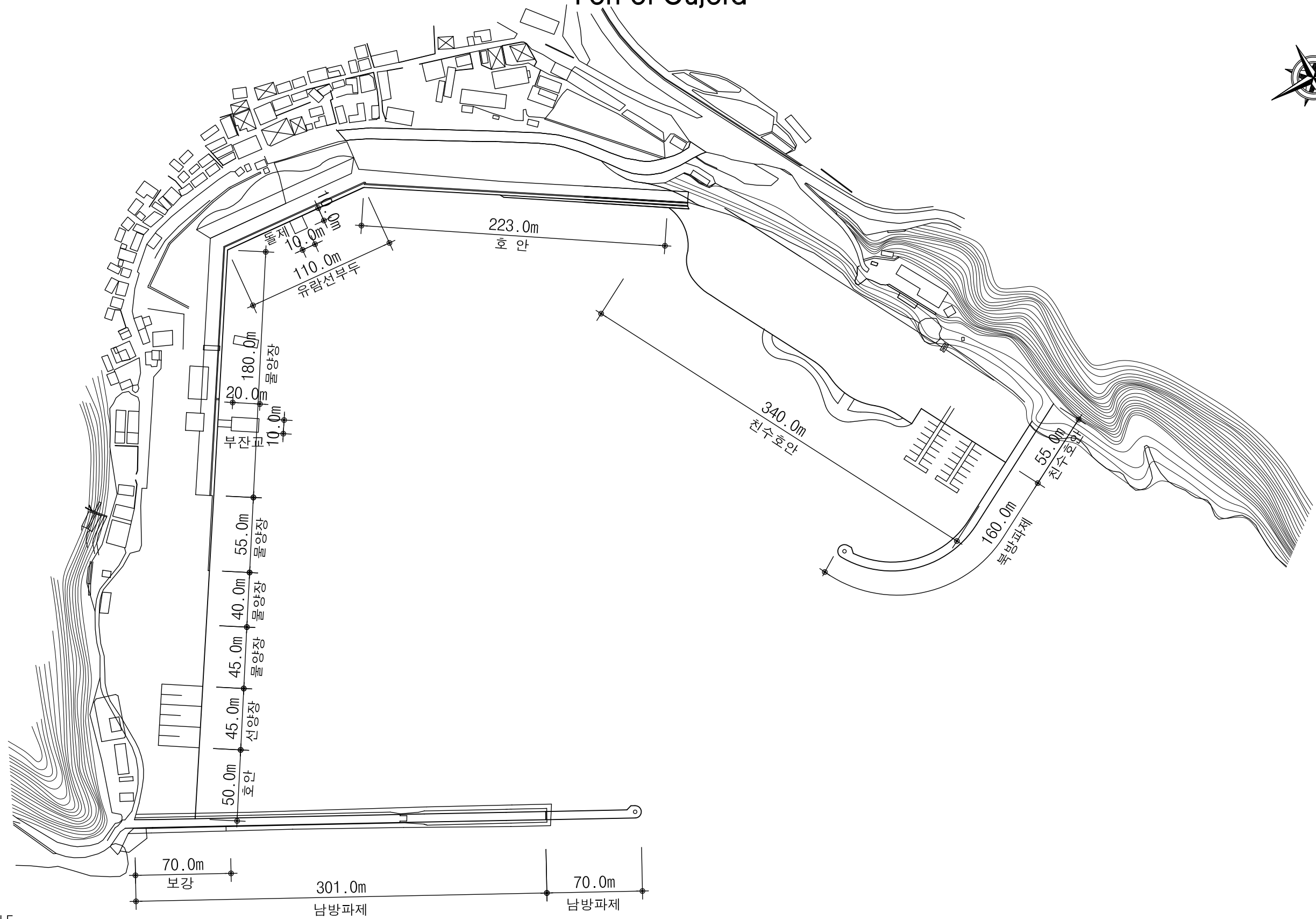
구분	시설별	용도별	기존 면적(m ²)	재수립 면적(m ²)
기본시설	A 기본시설	① 방파제 등	3,933	4,533
		② 물양장,선양장,선류장,선치장 등	5,307	7,649
	소 계		9,240	12,182
기능시설	B 수송시설	③ 도로	3,425	15,616
		④ 주차장	925	6,830
	C 어선어구 보전시설	⑤ 어선건조,수리장 등	0	0
		⑥ 어구건조,야적장,어업용창고 등	2,090	3,396
	D 수산기능 지원시설	⑦ 급유,급수 등	1,882	1,381
		⑧ 제빙냉동,처리가공시설 등	518	0
		⑨ 워관장	332	0
		⑩ 수산물유통,판매,보관시설 등	1,549	1,727
		⑪ 해양수산공공시설 등	80	254
		⑫ 어항정화시설 등	0	0
편익시설	E 이용자 편의시설	⑬ 문화,복지시설 등	1,403	2,893
		⑭ 여객편의시설 등	0	0
	F 어항환경 정비시설	⑮ 광장,조경시설 등	3,506	38,832
	G 친수관광 시설	⑯ 관광,레저,휴게시설 등	2,472	23,955
소 계		7,381	65,680	
유보지				
총 계			27,422	112,354



구조라항개발계획도

Port of Gujora

경상남도 거제시 일운면 구조라리
 S = 1 : 3,000



GRAPHIC SCALE



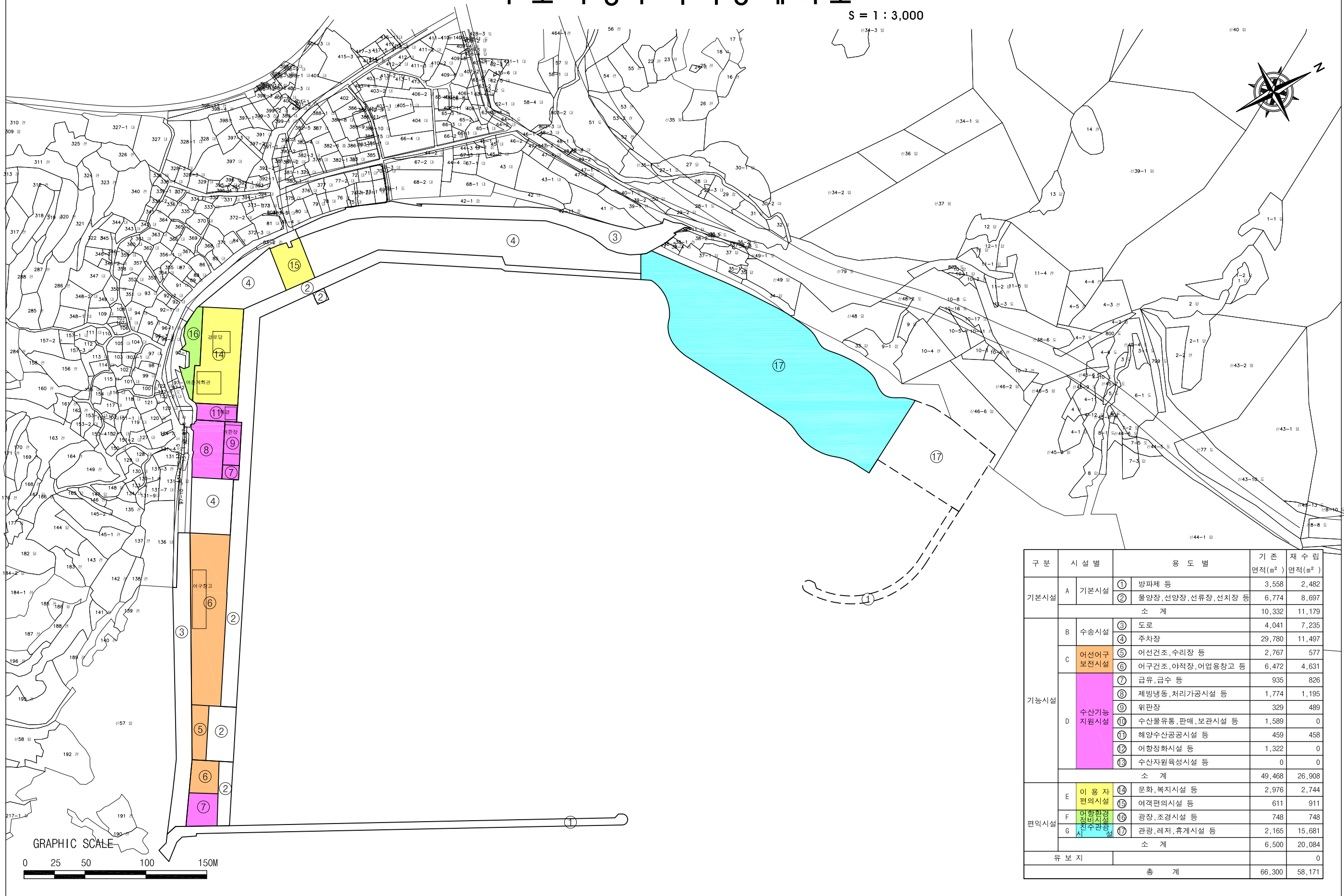
구조라항 지적 현황도

S = 1 : 3,000



구조라항부지이용계획도

S = 1 : 3,000



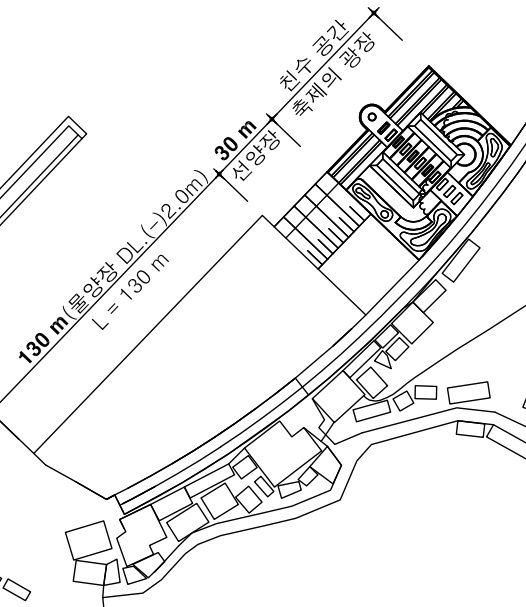
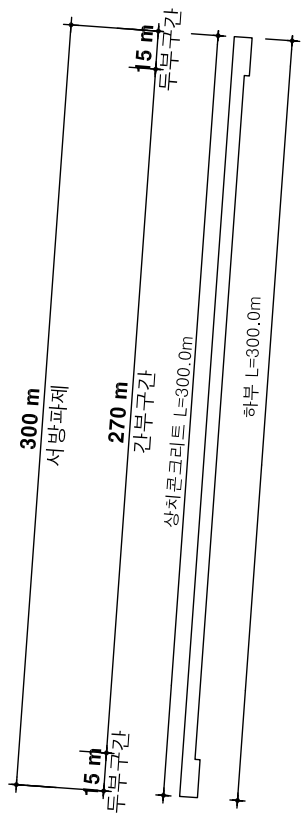
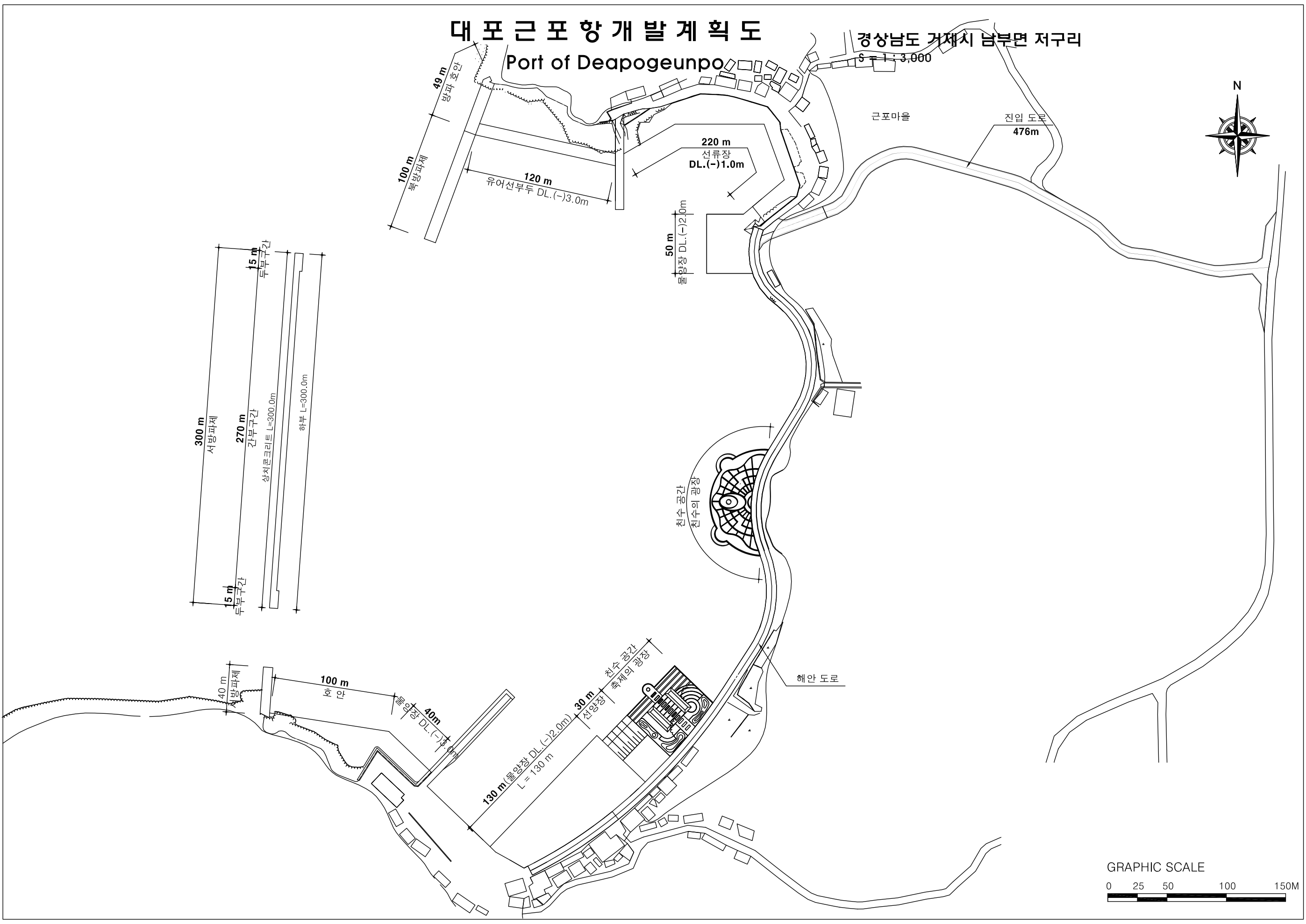
구분	시설별	용도별	기 존	재 수 립
			면적(m ²)	면적(m ²)
기본시설	A 기본시설	① 방파제 등	3,558	2,482
		② 물양장, 선양장, 선류장, 선치장 등	6,774	8,697
		소 계	10,332	11,179
기능시설	B 수송시설	③ 도로	4,041	7,235
		④ 주차장	29,780	11,497
	C 어선어구 보전시설	⑤ 어선건조, 수리장 등	2,767	577
		⑥ 어구건조, 야적장, 어업용창고 등	6,472	4,631
	D 수산기능 지원시설	⑦ 급유, 급수 등	935	826
		⑧ 제빙냉동, 처리가공시설 등	1,774	1,195
		⑨ 위판장	329	489
		⑩ 수산물유통, 판매, 보관시설 등	1,589	0
		⑪ 해양수산공공시설 등	459	458
		⑫ 어항정화시설 등	1,322	0
		⑬ 수산자원육성시설 등	0	0
	소 계	49,468	26,908	
	편익시설	E 이용자 편의시설	⑭ 문화, 복지시설 등	2,976
⑮ 여객편의시설 등			611	911
F 어항환경 정비시설		⑯ 광장, 조경시설 등	748	748
		G 친수관광	⑰ 관광, 레저, 휴게시설 등	2,165
소 계	6,500	20,084		
유보지				0
총 계			66,300	58,171

대포근포항개발계획도

Port of Deapogeunpo

경상남도 거제시 남부면 저구리

Scale 1:3,000



대포근포항 지적 현황도

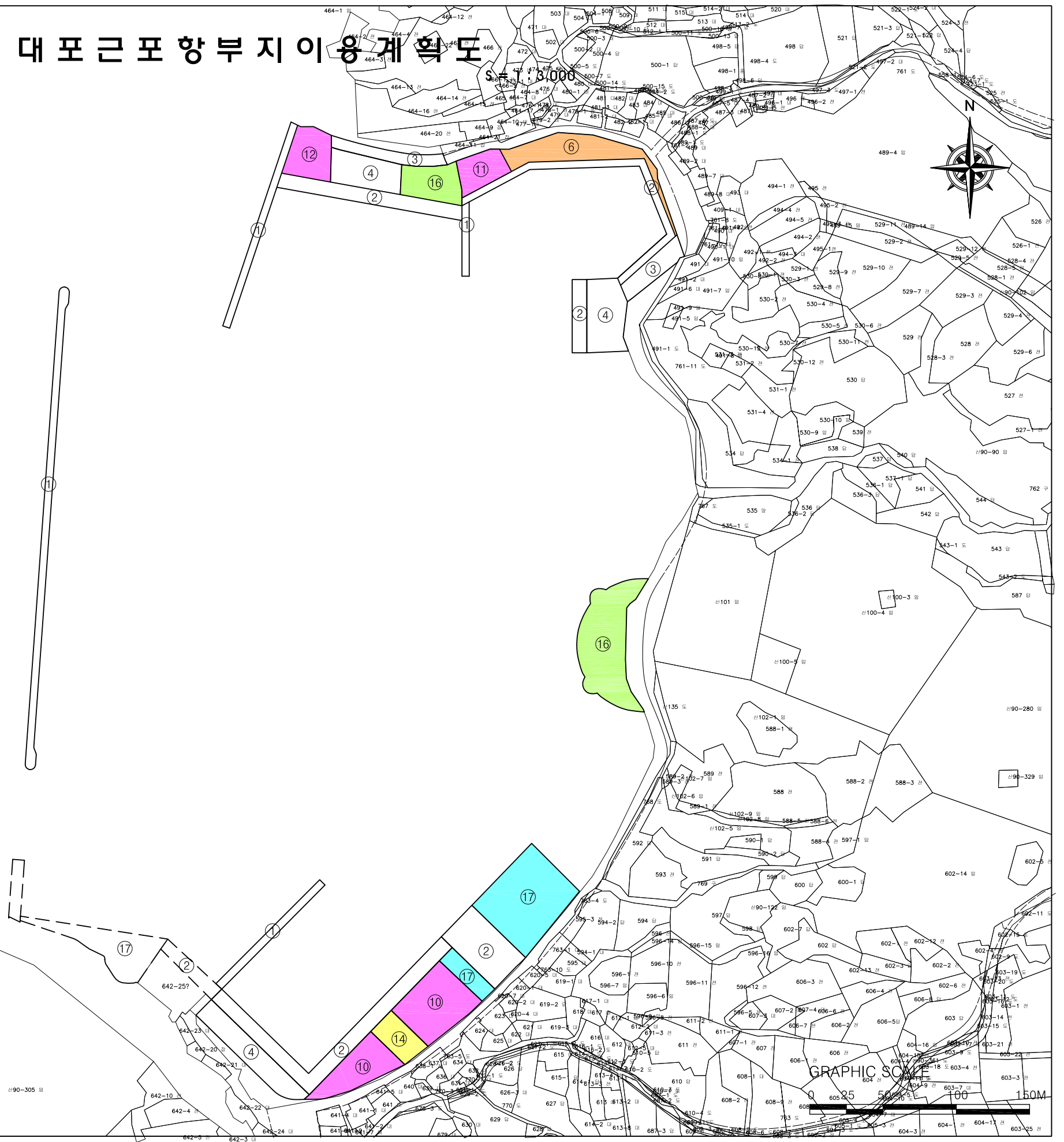
S = 1 : 3,000



산90-308 필

대포근포항부지이용계획도

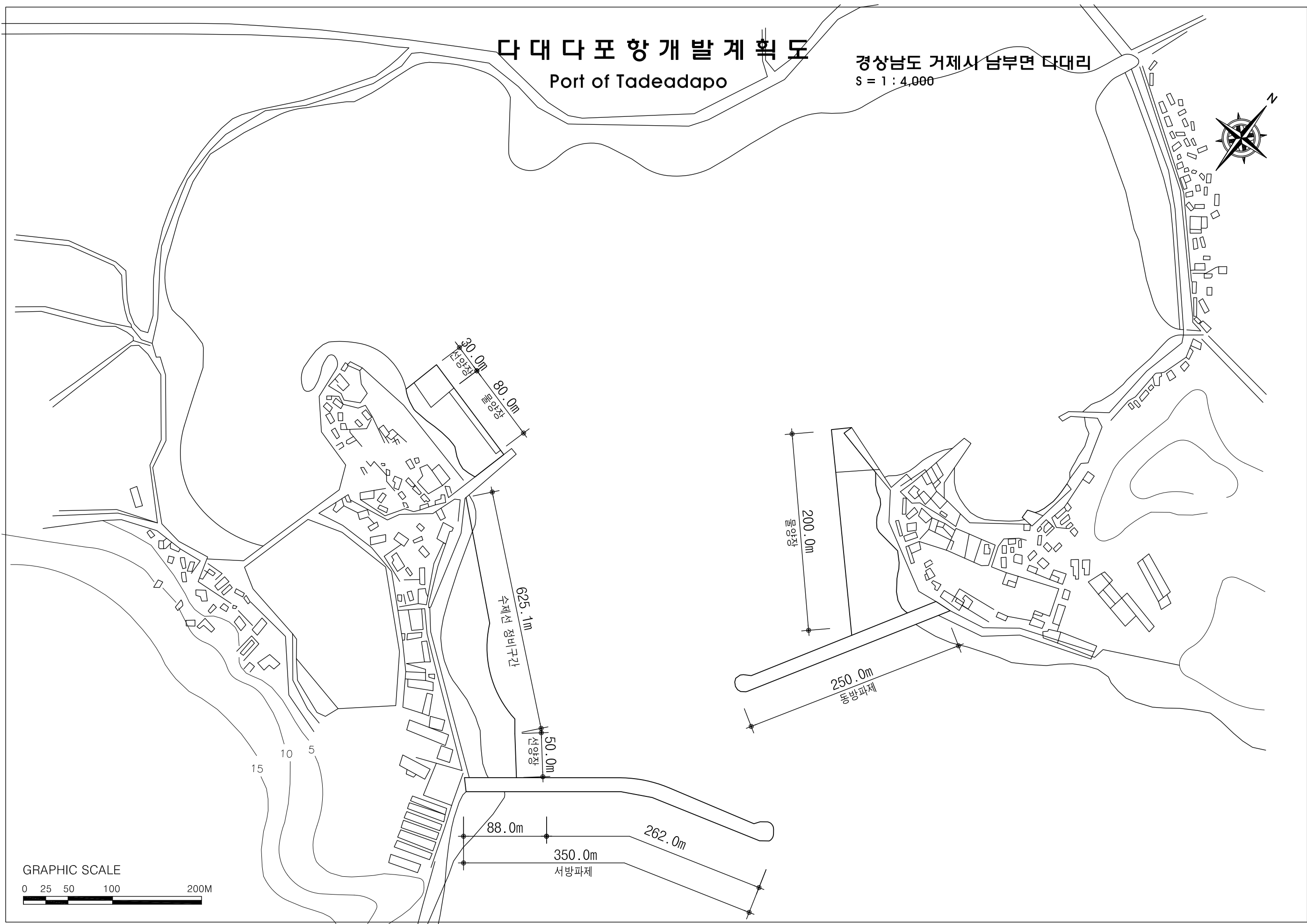
Scale 1:3,000



구분	시설별	용도별	기존 면적(m ²)	재수립 면적(m ²)
기본시설	A 기본시설	① 방파제 등	1,688	3,196
		② 물양장, 선양장, 선류장, 선치장 등	5,860	6,717
	소 계		7,548	9,913
기능시설	B 수송시설	③ 도로	838	1,268
		④ 주차장	2,226	3,675
	C 어선어구 보전시설	⑤ 어선건조, 수리장 등	0	0
		⑥ 어구건조, 야적장, 어업용항고 등	6,412	1,577
	D 수산기능 지원시설	⑦ 급유, 급수 등	1,246	0
		⑧ 제빙냉동, 처리가공시설 등	0	0
		⑨ 위판장	205	0
		⑩ 수산물유통, 판매, 보관시설 등	0	3,063
		⑪ 해양수산공공시설 등	0	737
		⑫ 어항정화시설 등	3,261	971
소 계		14,188	11,291	
편익시설	E 이용자 편의시설	⑬ 문화, 복지시설 등	554	673
		⑭ 여객편의시설 등	0	0
	F 어항환경 정비시설	⑮ 광장, 조경시설 등	6,750	3,540
		G 선주관리 시설	⑯ 관광, 레저, 휴게시설 등	0
소 계		7,304	7,551	
유보지			0	
총 계			29,040	28,755

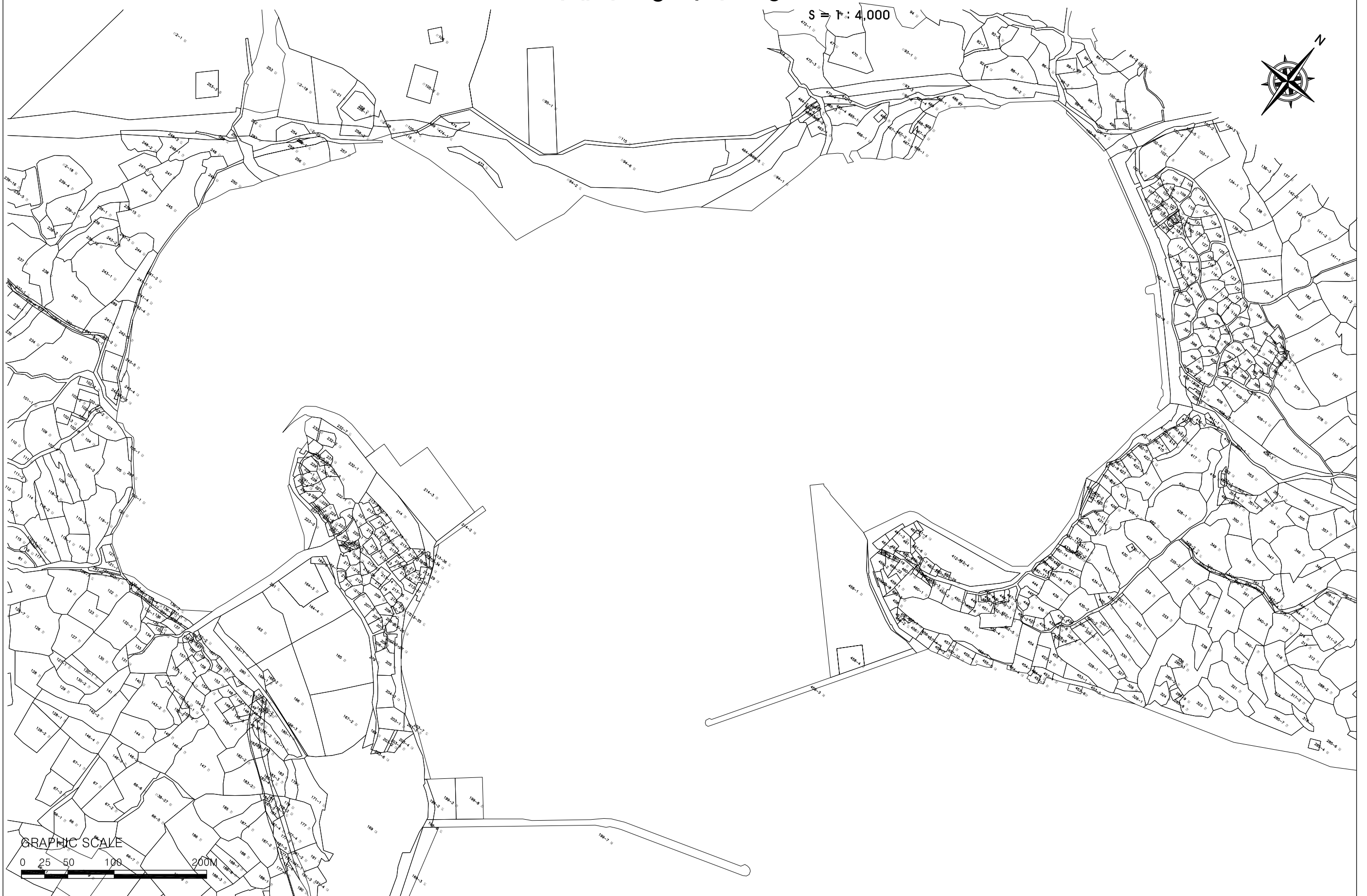
다대다포항개발계획도
Port of Tadeadapo

경상남도 거제시 남부면 다대리
S = 1 : 4,000




다대다포항 지적 현황도

S = 1:4,000



다대다포항부지이용계획도

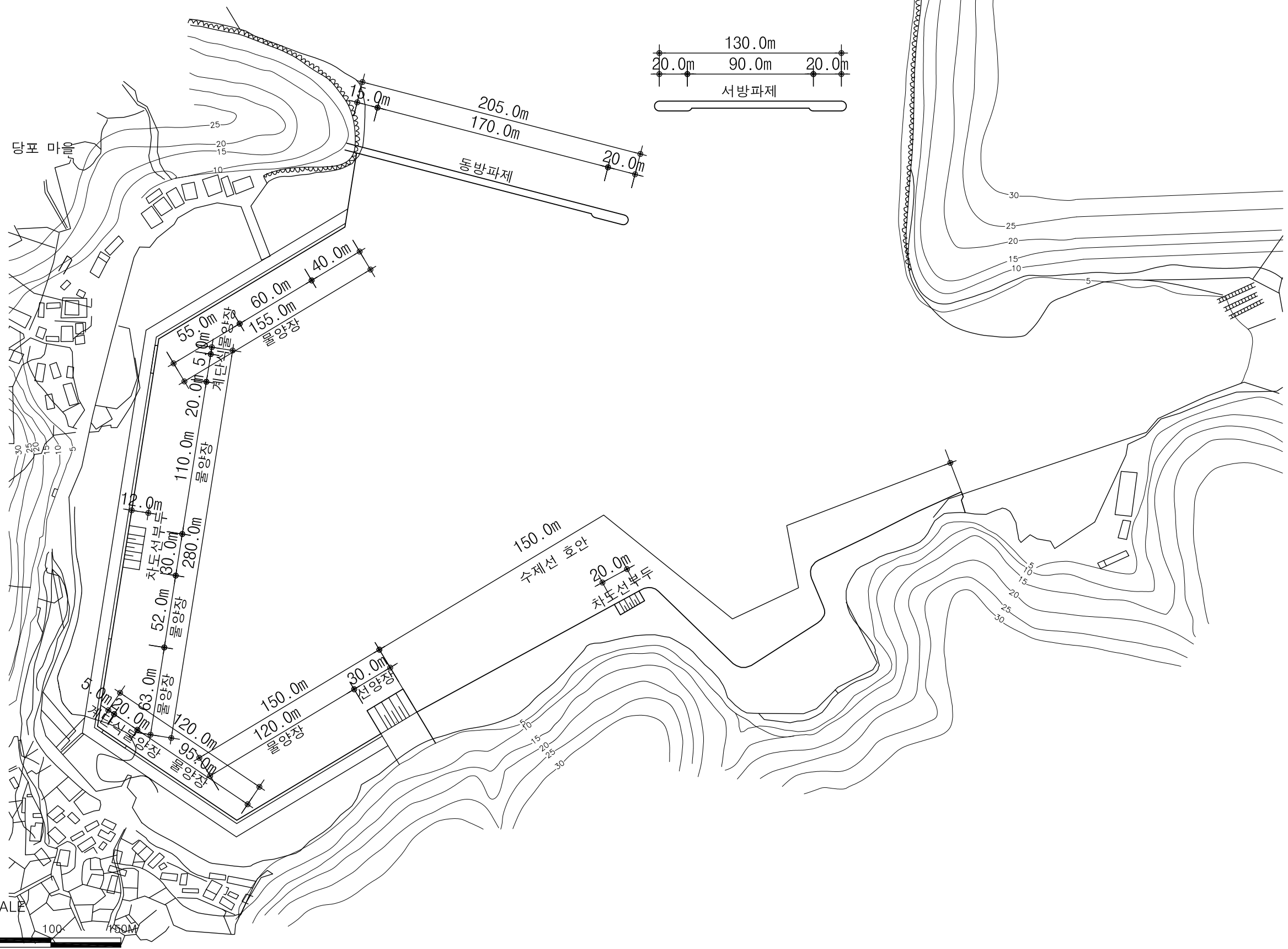
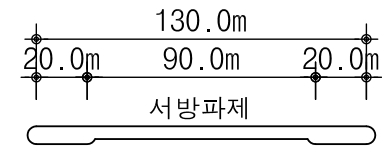
S = 1 : 4,000



구분	시설별	용도별	기존 면적(m ²)	재수립 면적(m ²)
기본시설	A 기본시설	① 방파제 등	5,541	5,541
		② 물양장, 선안장, 선류장, 선치장 등	5,533	9,817
	소 계		11,074	15,358
기능시설	B 수송시설	③ 도로	4,504	4,225
		④ 주차장	3,737	4,920
	C 어선어구 보전시설	⑤ 어선건조, 수리장 등	0	4,699
		⑥ 어구건조, 아적장, 어업용창고 등	2,888	3,277
	D 수산기능 지원시설	⑦ 급유, 급수 등	2,247	428
		⑧ 제빙냉동, 처리가공시설 등	1,995	1,516
		⑨ 위판장	1,032	1,232
		⑩ 수산물유통, 판매, 보관시설 등	577	1,419
		⑪ 해양수산공공시설 등	433	433
		⑫ 어항정화시설 등	698	1,892
⑬ 수산자원육성시설 등	0	-		
소 계		18,111	24,041	
편의시설	E 이용자 편의시설	⑭ 문화, 복지시설 등	640	1,722
		⑮ 여객편의시설 등	0	572
	F 어항정화 정비시설	⑯ 광장, 조경시설 등	0	831
		G 선주편의 시설	⑰ 관광, 레저, 휴게시설 등	2,216
소 계		2,856	6,182	
유보지			-	-
총 계			32,041	45,581

삼덕항개발계획도 Port of Samdŏk

경상남도 통영시 산양면 삼덕리
S = 1 : 3,000



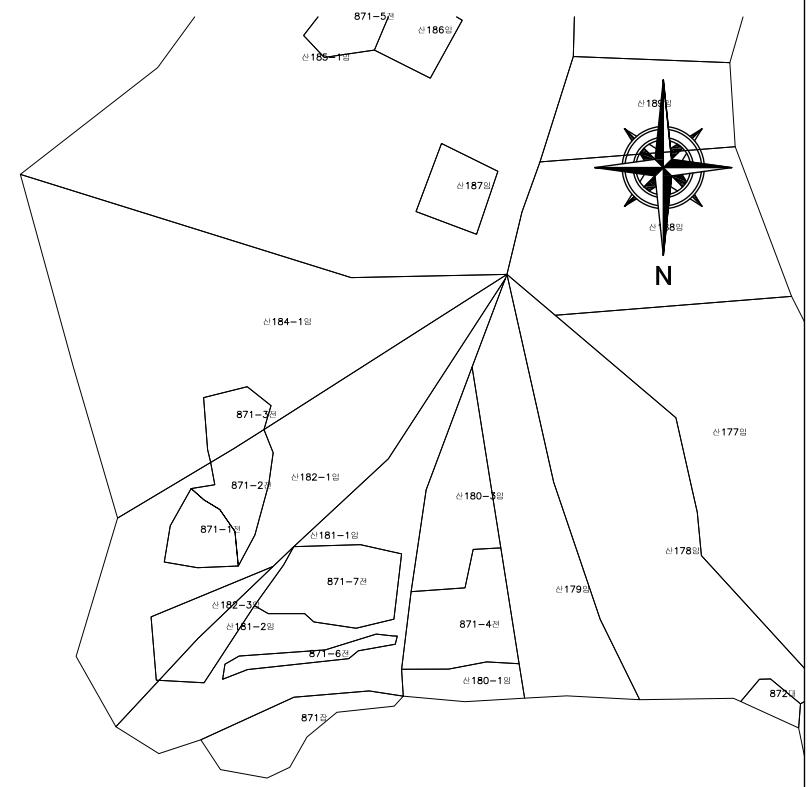
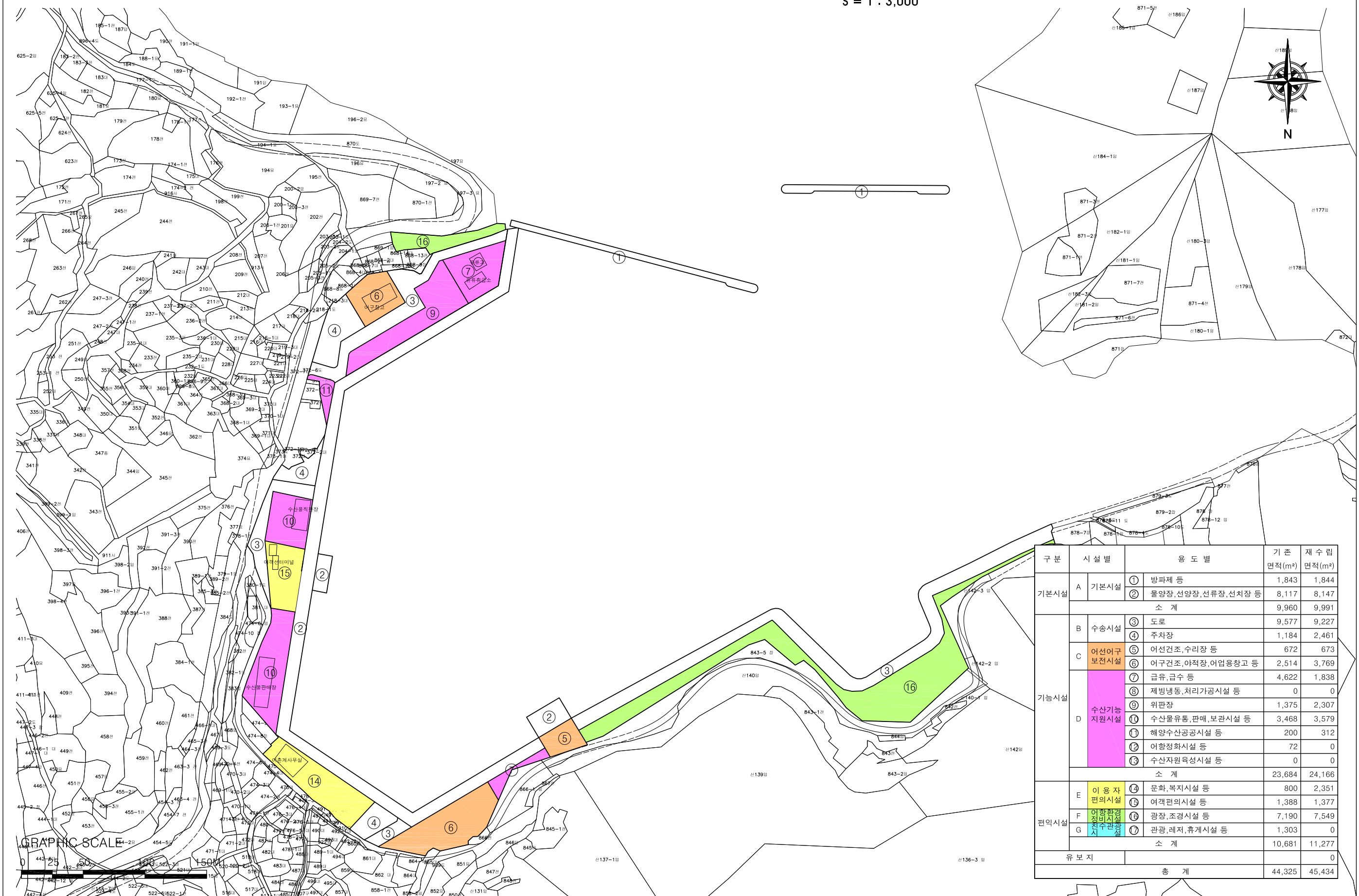
삼덕항 지적 현황도

S = 1 : 3,000



삼덕항부지이용계획도

S = 1 : 3,000

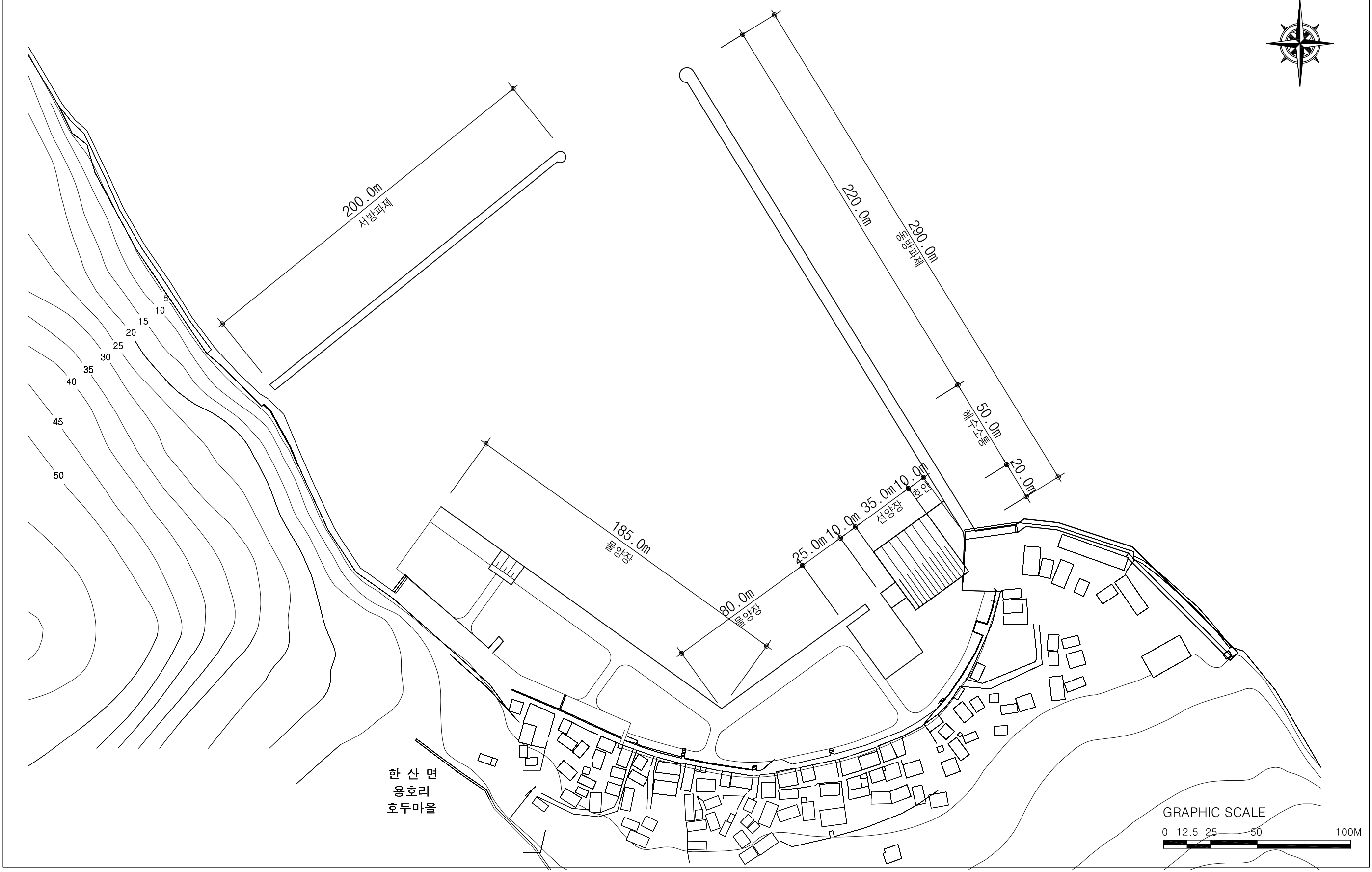


구분	시설별	용도별	기존 면적(m ²)	재수립 면적(m ²)
기본시설	A 기본시설	① 방파제 등	1,843	1,844
		② 물양장, 선양장, 선류장, 선치장 등	8,117	8,147
	소 계		9,960	9,991
기능시설	B 수송시설	③ 도로	9,577	9,227
		④ 주차장	1,184	2,461
	C 어선어구 보전시설	⑤ 어선건조, 수리장 등	672	673
		⑥ 어구건조, 아적장, 어업용창고 등	2,514	3,769
	D 수산기능 지원시설	⑦ 급유, 급수 등	4,622	1,838
		⑧ 제빙냉동, 처리가공시설 등	0	0
		⑨ 위판장	1,375	2,307
		⑩ 수산물유통, 판매, 보관시설 등	3,468	3,579
		⑪ 해양수산공공시설 등	200	312
	⑫ 어항정화시설 등	72	0	
⑬ 수산자원육성시설 등	0	0		
소 계		23,684	24,166	
편의시설	E 이용자 편의시설	⑭ 문화, 복지시설 등	800	2,351
		⑮ 여객편의시설 등	1,388	1,377
	F 어항정경 정비시설	⑯ 광장, 조경시설 등	7,190	7,549
		G 잔수변경	⑰ 관광, 레저, 휴게시설 등	1,303
소 계		10,681	11,277	
유보지				0
총 계			44,325	45,434

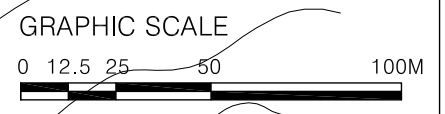
호두항개발계획도

Port of Hodu

경상남도 통영시 한산면 용호리
S = 1 : 2,000

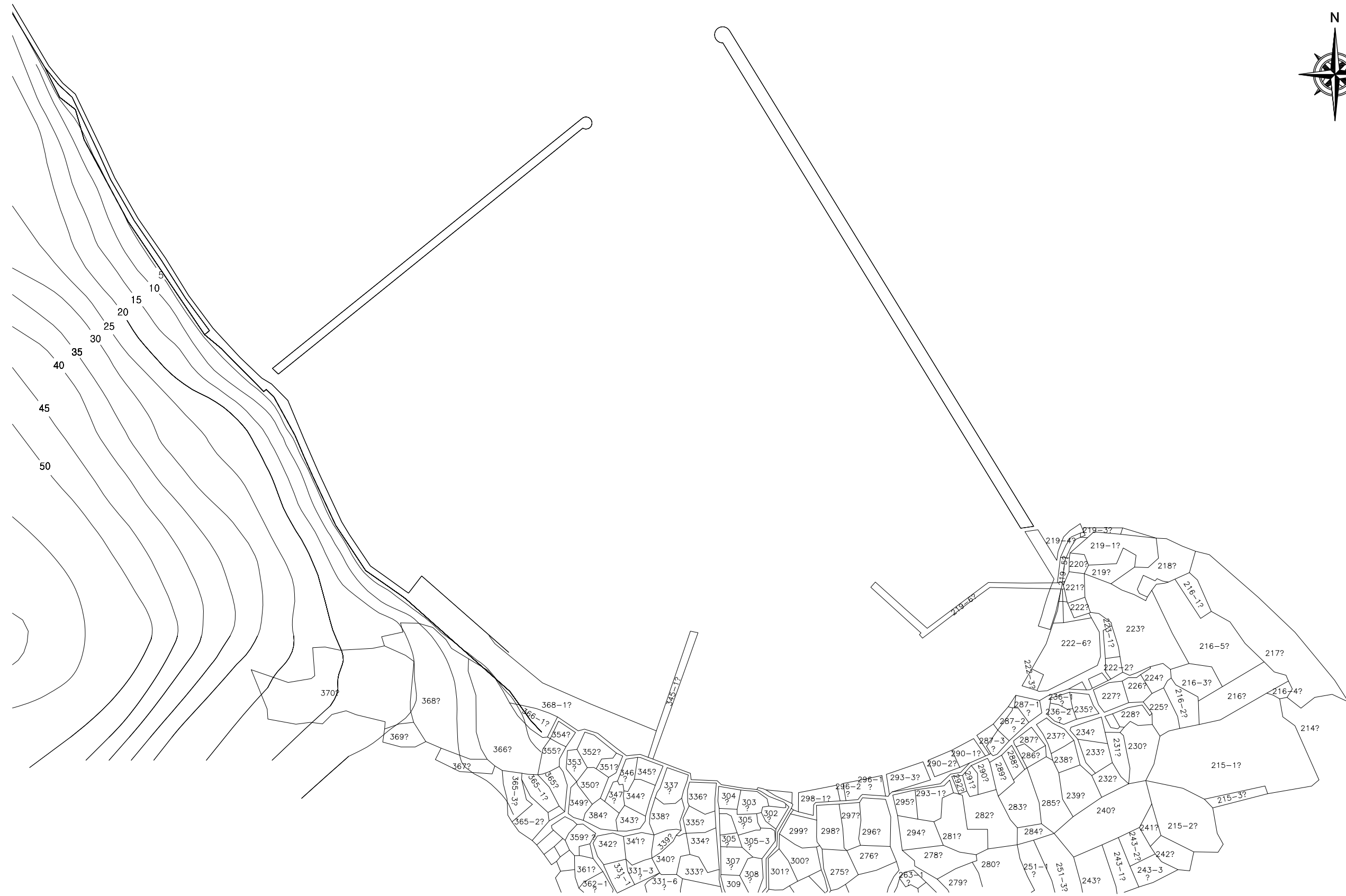


한산면
용호리
한두마을



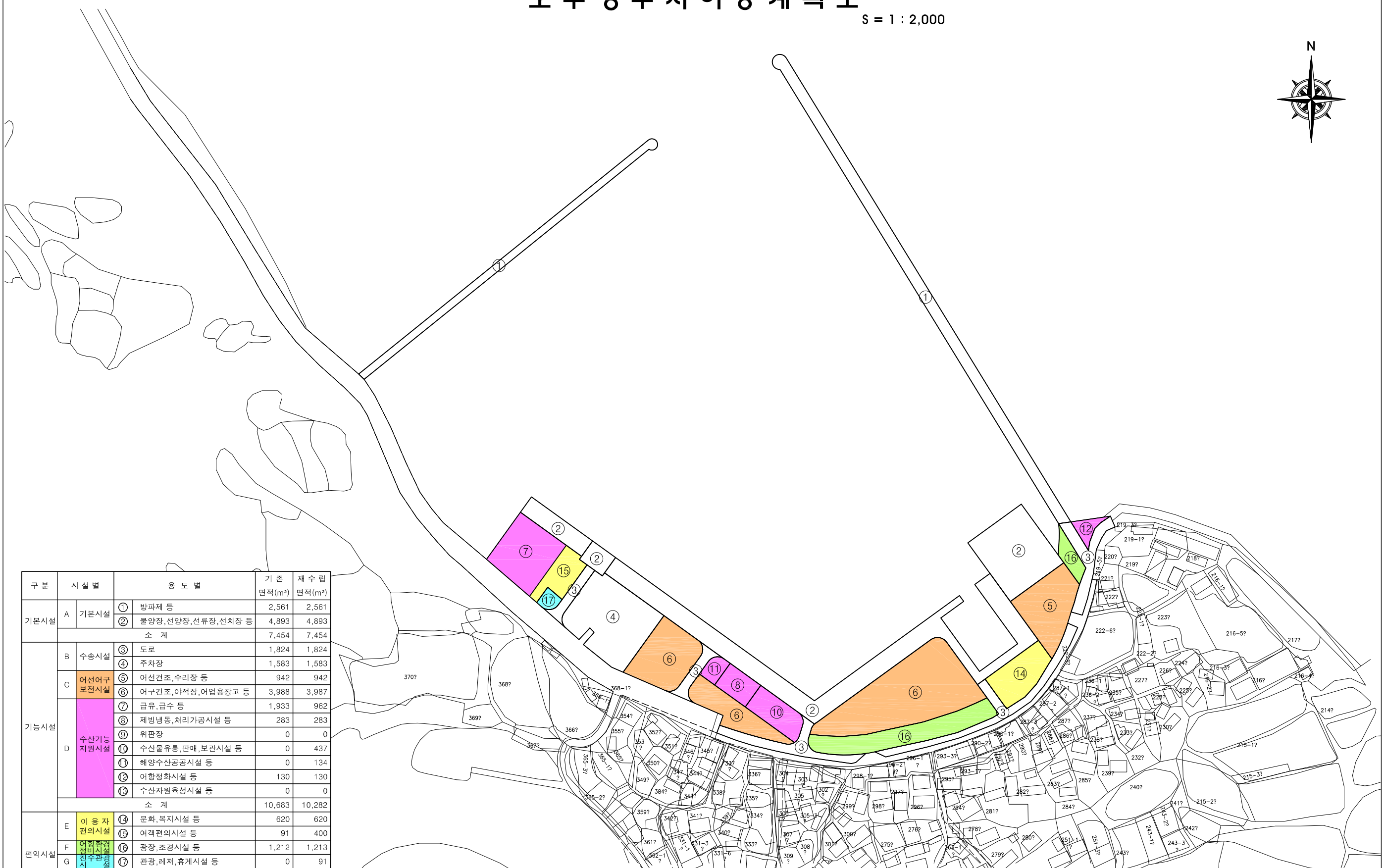
호두항 지적 현황도

S = 1 : 2,000

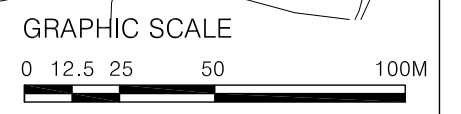


호두항부지이용계획도

S = 1 : 2,000



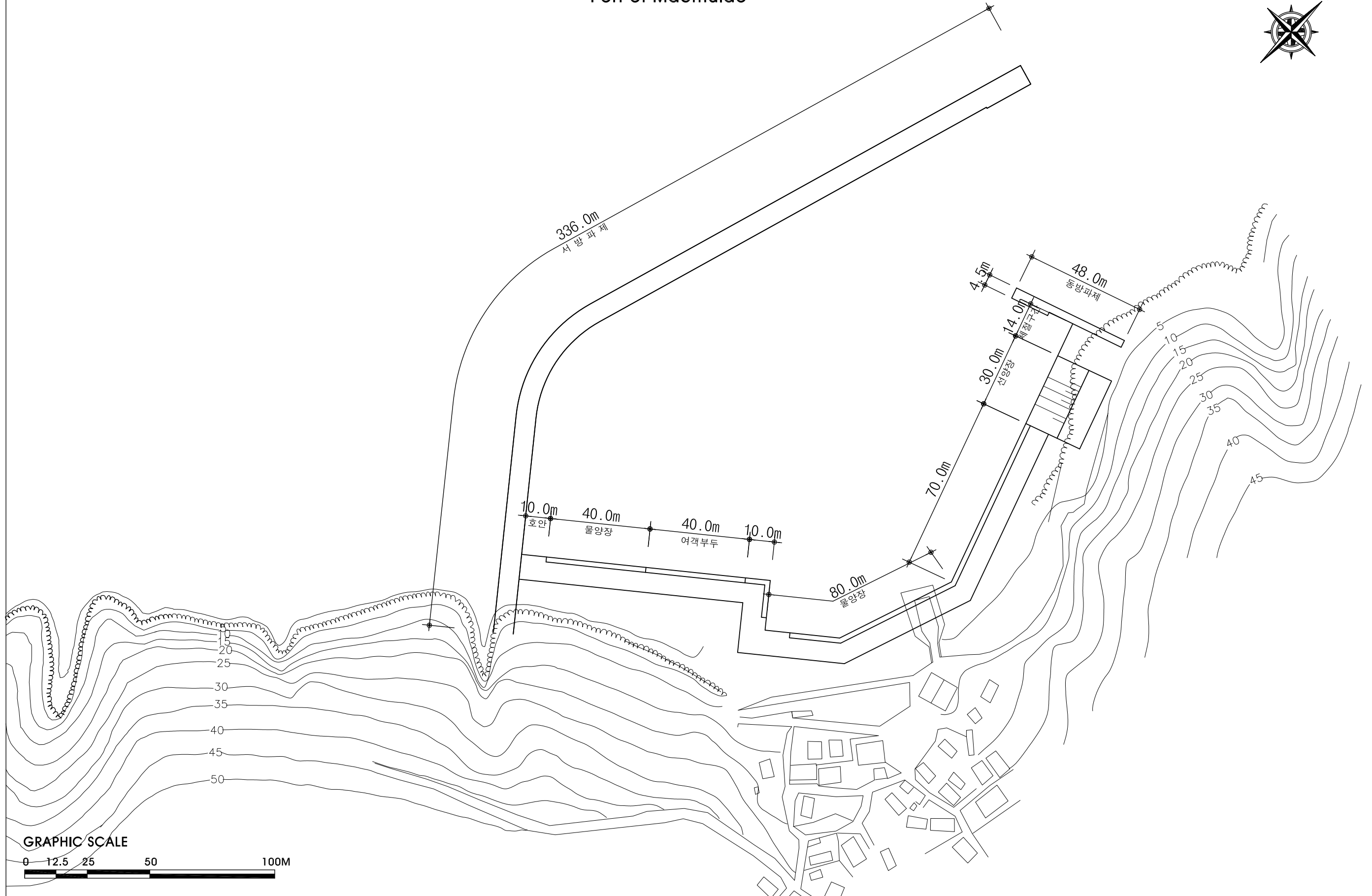

구분	시설별	용도별	기존 면적(m ²)	재수립 면적(m ²)
기본시설	A 기본시설	① 방파제 등	2,561	2,561
		② 물양장, 선양장, 선류장, 선치장 등	4,893	4,893
		소 계	7,454	7,454
기능시설	B 수송시설	③ 도로	1,824	1,824
		④ 주차장	1,583	1,583
	C 어선어구보전시설	⑤ 어선건조, 수리장 등	942	942
		⑥ 어구건조, 야적장, 어업용창고 등	3,988	3,987
	D 수산기능지원시설	⑦ 급유, 급수 등	1,933	962
		⑧ 제빙냉동, 처리가공시설 등	283	283
		⑨ 위판장	0	0
		⑩ 수산물유통, 판매, 보관시설 등	0	437
		⑪ 해양수산공공시설 등	0	134
	소 계		10,683	10,282
E 이용자편의시설		⑫ 문화, 복지시설 등	620	620
		⑬ 여객편의시설 등	91	400
F 관광·환경·경관·친수·관광	⑭ 광장, 조경시설 등	1,212	1,213	
	⑮ 관광, 레저, 휴게시설 등	0	91	
	소 계	1,923	2,324	
유보지				0
총 계			20,060	20,060



매물도 항 개발 계획도

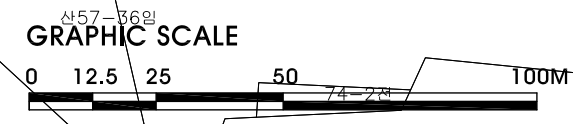
Port of Maemuldo

경상남도 통영시 한산면 매죽리
S = 1 : 1,500



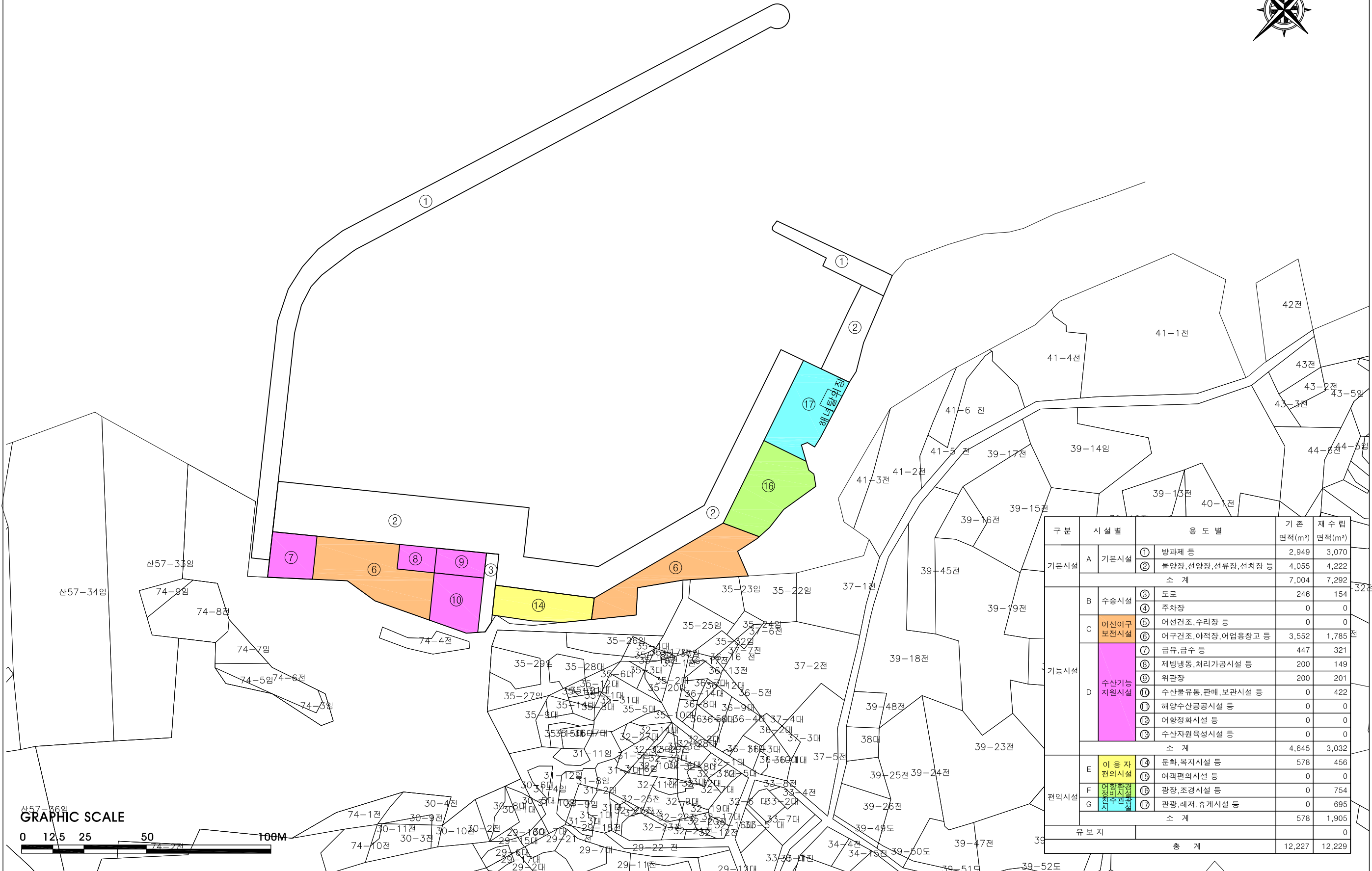

매물도항 지적 현황도

S = 1 : 1,500

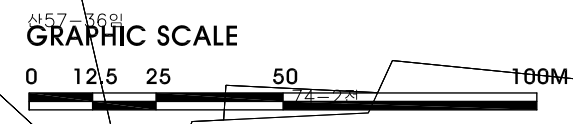


매물도 항부지 이용 계획도

S = 1 : 1,500

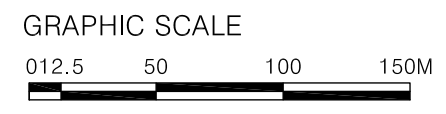
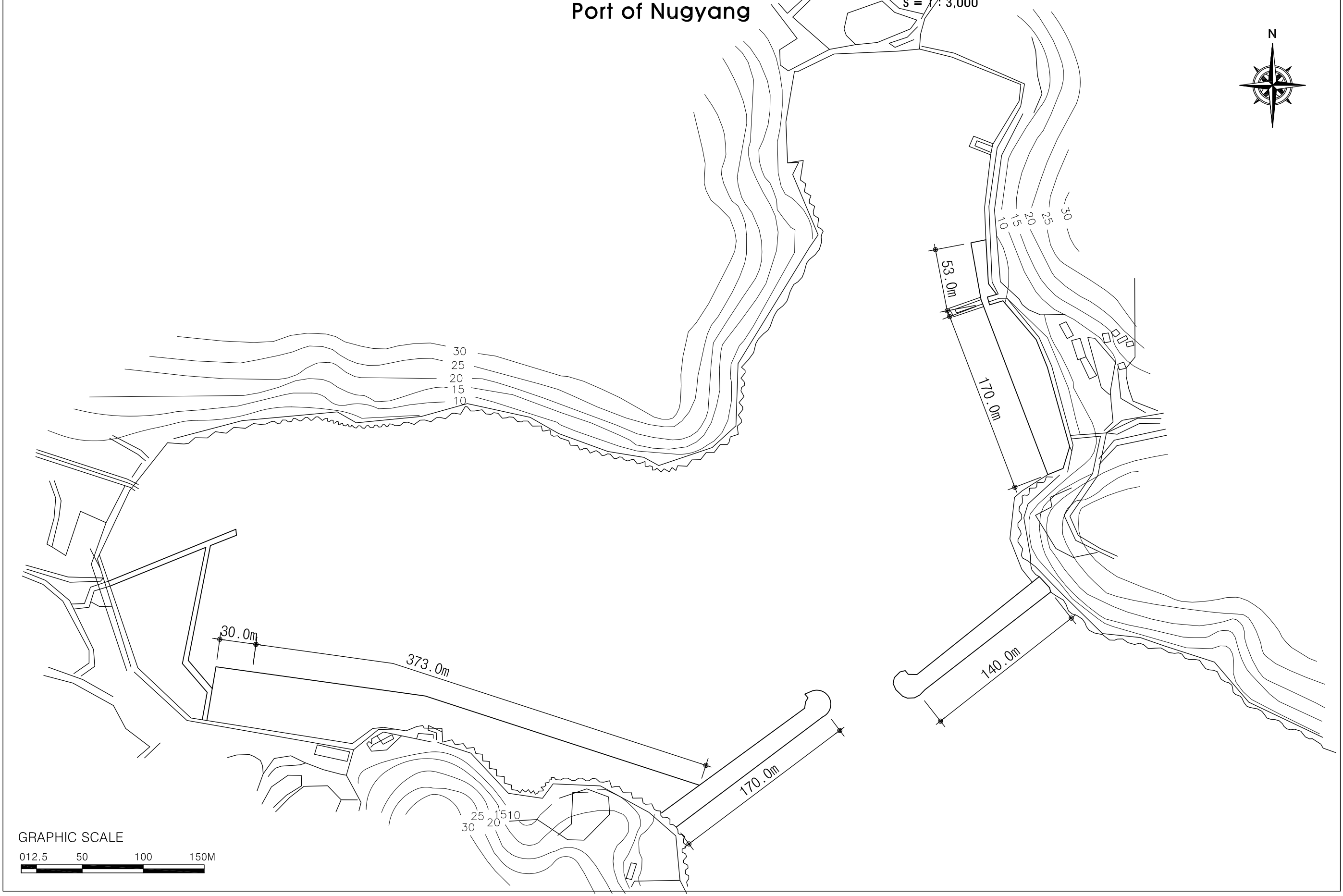


구분	시설별	용도별	기존 면적(m ²)	재수립 면적(m ²)
기본시설	A 기본시설	① 방파제 등	2,949	3,070
		② 물양장, 선양장, 선류장, 선치장 등	4,055	4,222
소 계			7,004	7,292
기능시설	B 수송시설	③ 도로	246	154
		④ 주차장	0	0
	C 어선어구 보전시설	⑤ 어선건조, 수리장 등	0	0
		⑥ 어구건조, 아적장, 어업용창고 등	3,552	1,785
	D 수산기능 지원시설	⑦ 급유, 급수 등	447	321
		⑧ 제빙냉동, 처리가공시설 등	200	149
		⑨ 위판장	200	201
		⑩ 수산물유통, 판매, 보관시설 등	0	422
		⑪ 해양수산공공시설 등	0	0
		⑫ 어항정화시설 등	0	0
소 계		4,645	3,032	
편익시설	E 이용자 편의시설	⑬ 문화, 복지시설 등	578	456
		⑭ 여객편의시설 등	0	0
	F 어항환경 정비시설	⑮ 관광, 조경시설 등	0	754
G 친수환경 정비시설		⑯ 관광, 레저, 휴게시설 등	0	695
소 계		578	1,905	
유보지				0
총 계			12,227	12,229



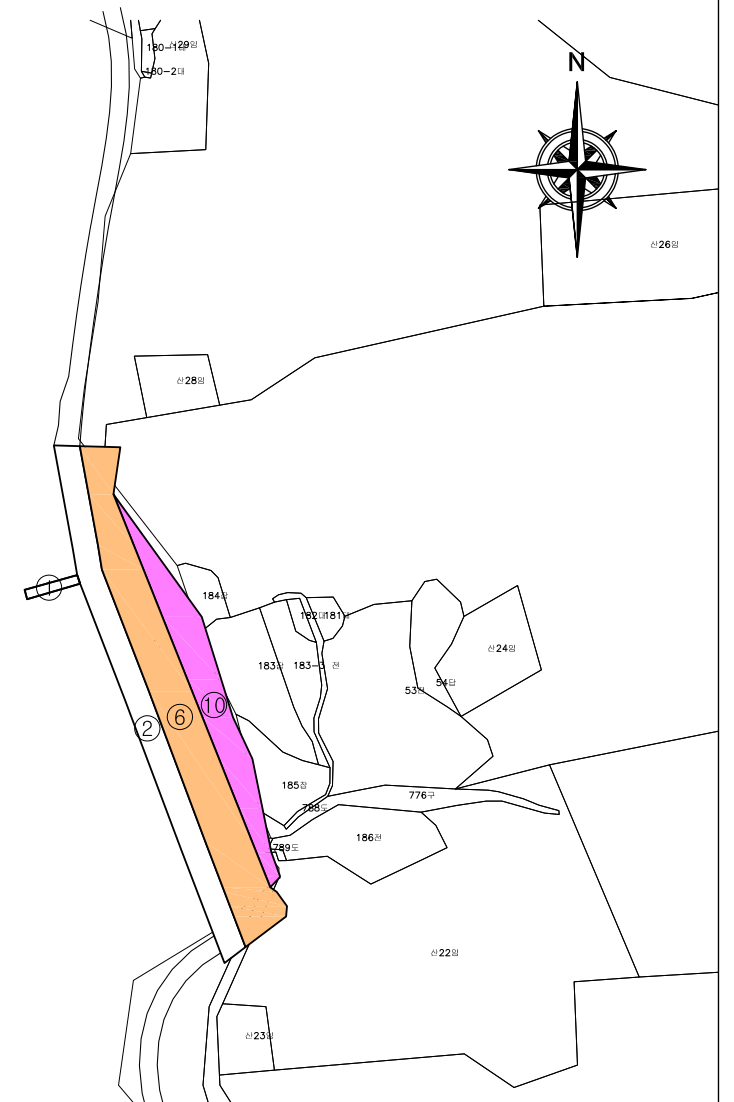
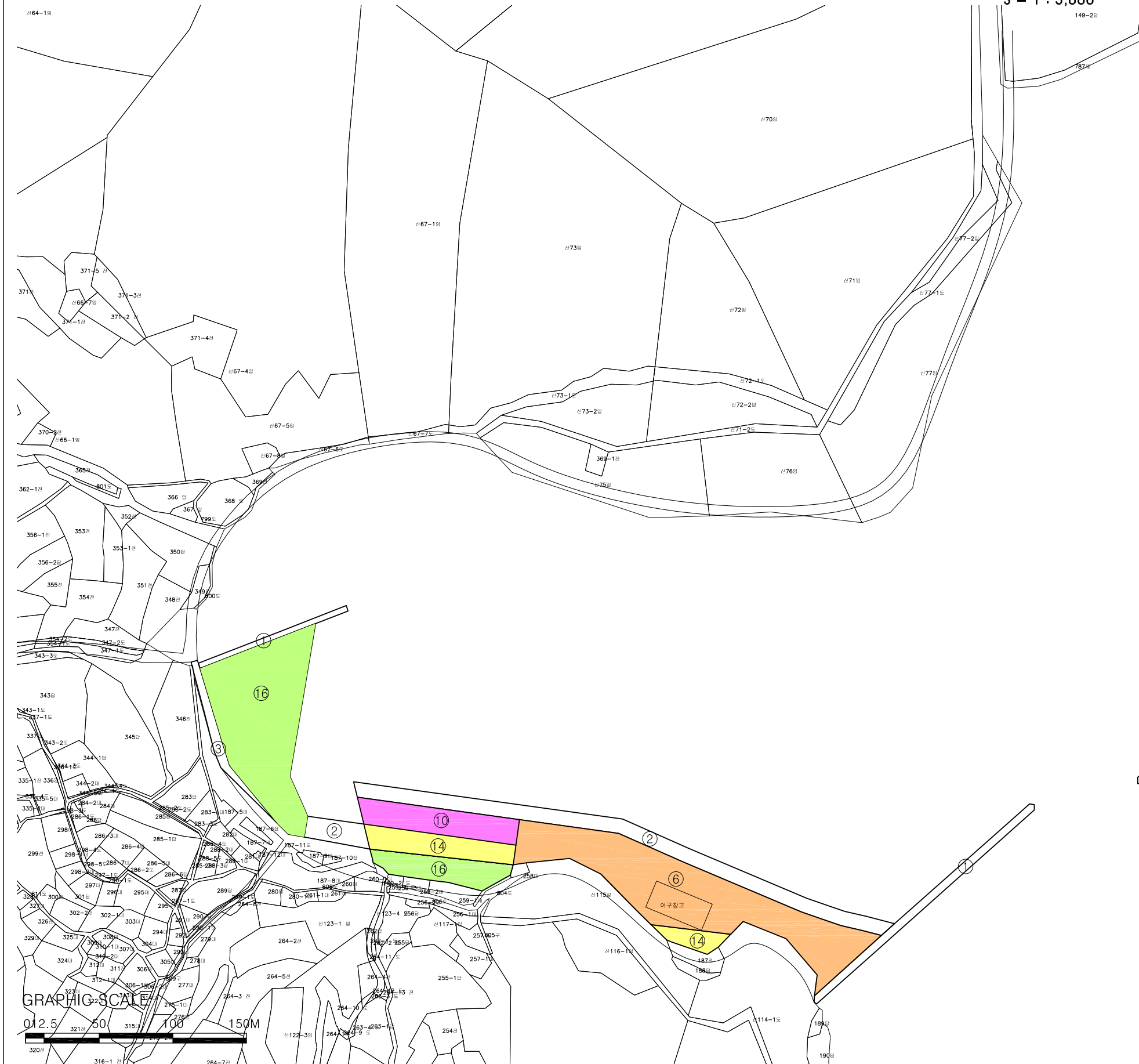
능양항개발계획도 Port of Nugyang

경상남도 통영시 사랑면 양지리
S = 1 : 3,000



능양항부지이용계획도

S = 1 : 3,000



구분	시설별	용도별	기존	재수립
			면적(m ²)	면적(m ²)
기본시설	A 기본시설	① 방파제 등	2,264	2,264
		② 물양장, 선양장, 선류장, 선치장 등	7,150	6,523
		소 계	9,414	8,787
기능시설	B 수송시설	③ 도로	582	582
		④ 주차장	0	0
	C 어선어구보전시설	⑤ 어선건조, 수리장 등	0	0
		⑥ 어구건조, 아적장, 어업용창고 등	13,409	11,130
	D 수산기능지원시설	⑦ 급유, 급수 등	3,446	0
		⑧ 제빙냉동, 처리가공시설 등	0	0
		⑨ 위판장	0	0
		⑩ 수산물유통, 판매, 보관시설 등	0	3,425
		⑪ 해양수산공공시설 등	0	0
		⑫ 어항정화시설 등	0	0
⑬ 수산자원육성시설 등	0	0		
소 계		17,437	15,137	
편익시설	E 이용자 편의시설	⑭ 문화, 복지시설 등	1,489	2,031
		⑮ 여객편의시설 등	0	0
	F 어항환경정비시설	⑯ 광장, 조경시설 등	6,249	7,738
		G 선주편의시설	⑰ 관광, 레저, 휴게시설 등	0
소 계		7,738	9,769	
유보지				-
총 계			34,589	33,693

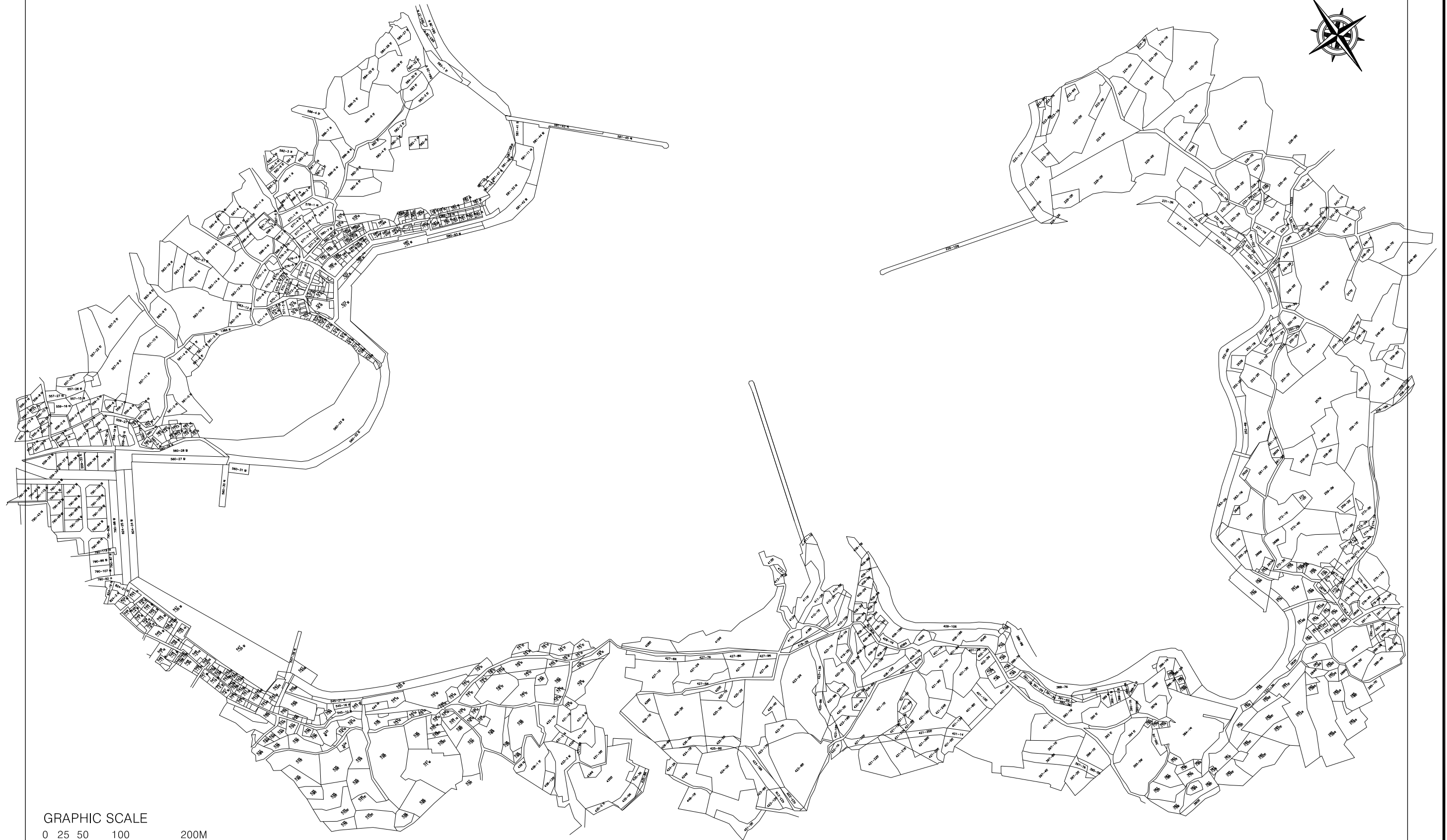
욕지항개발계획도 Port of Yokchi

경상남도 통영시 욕지면 동항리
S = 1 : 5,000



욕지항 지적 현황도

S = 1 : 5,000

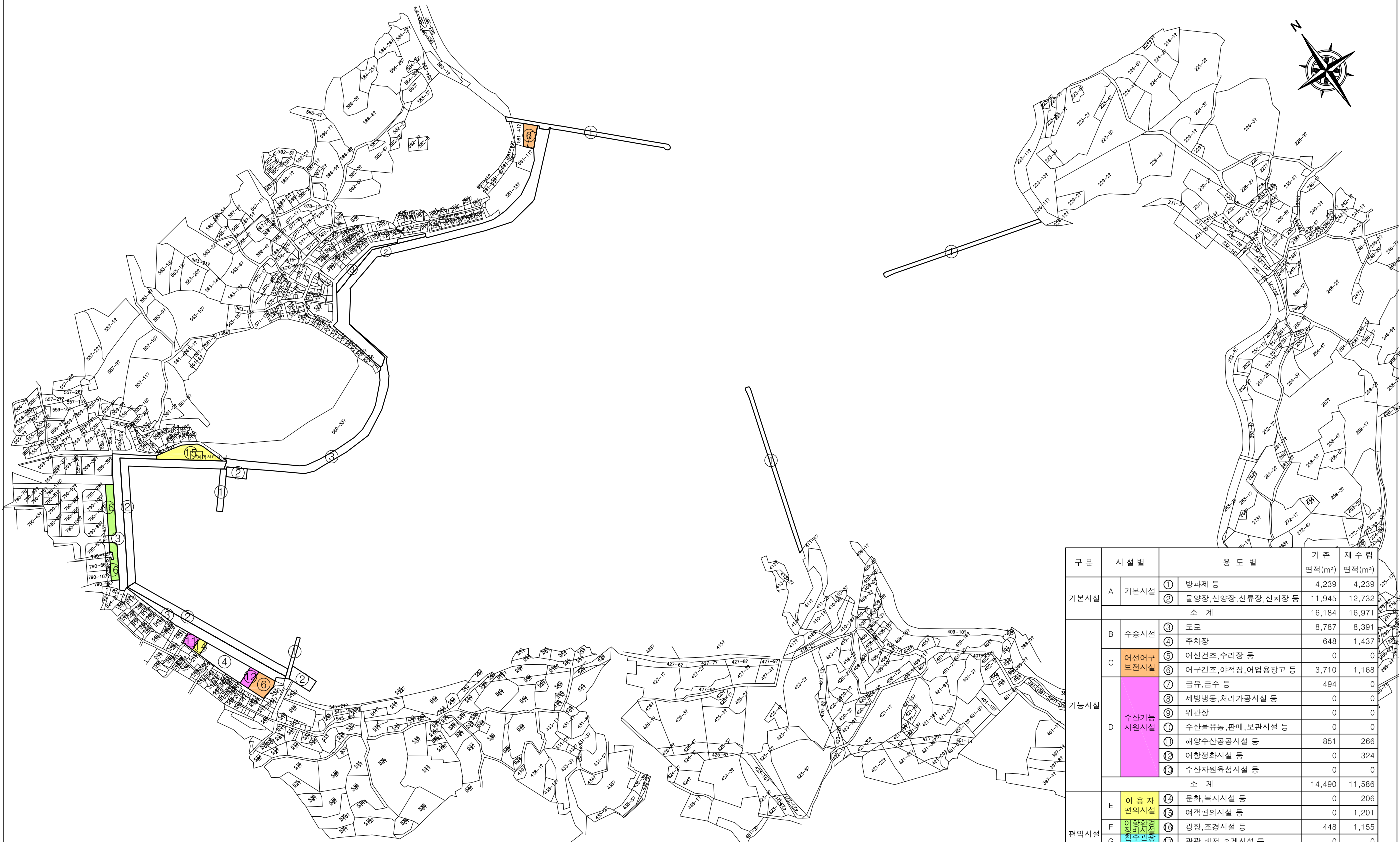


GRAPHIC SCALE

0 25 50 100 200M

옥지항부지이용계획도

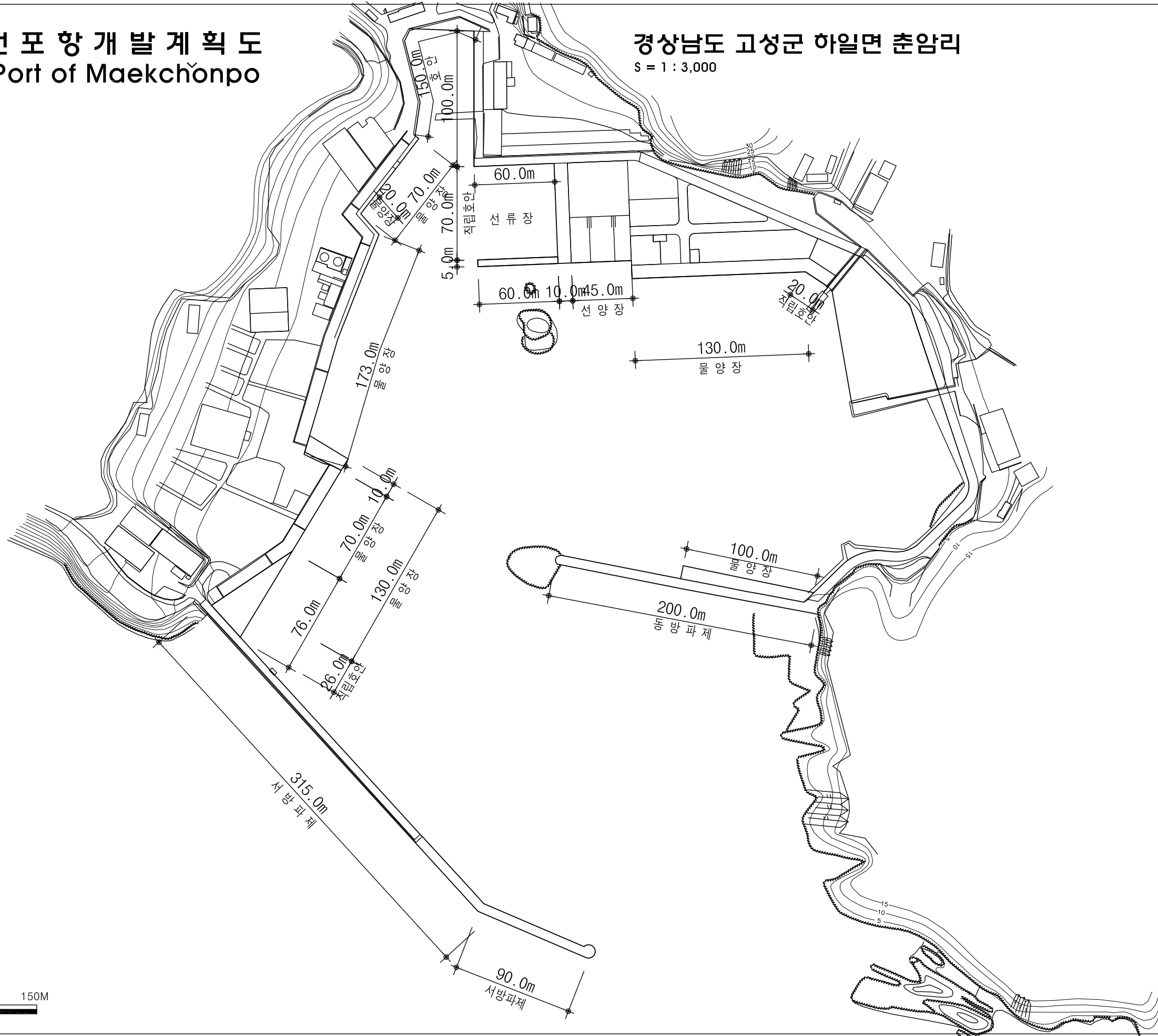
S = 1 : 5,000



구분	시설별	용도별	기존	재수립
			면적(m ²)	면적(m ²)
기본시설	A 기본시설	① 방파제 등	4,239	4,239
		② 물양장, 선양장, 선류장, 선척장 등	11,945	12,732
	소 계		16,184	16,971
가능시설	B 수송시설	③ 도로	8,787	8,391
		④ 주차장	648	1,437
	C 어선어구보전시설	⑤ 어선건조, 수리장 등	0	0
		⑥ 어구건조, 아적장, 어업용창고 등	3,710	1,168
	D 수산기능지원시설	⑦ 급유, 급수 등	494	0
		⑧ 제빙냉동, 처리가공시설 등	0	0
		⑨ 위판장	0	0
		⑩ 수산물유통, 판매, 보관시설 등	0	0
		⑪ 해양수산공공시설 등	851	266
	⑫ 어항정화시설 등	0	324	
⑬ 수산자원육성시설 등	0	0		
소 계		14,490	11,586	
편의시설	E 이용자 편의시설	⑭ 문화, 복지시설 등	0	206
		⑮ 여객편의시설 등	0	1,201
	F 어항환경정비시설	⑯ 광장, 조경시설 등	448	1,155
G 선주편의시설		⑰ 관광, 레저, 휴게시설 등	0	0
소 계		448	2,562	
유보지				0
총 계			31,122	31,119

맥전포항개발계획도
Port of Maekchonpo

경상남도 고성군 하일면 춘암리
S = 1 : 3,000



맥전포항 지적 현황도

S = 1 : 3,000



GRAPHIC SCALE

012.5 50 100 150M

맥전포항부지이용계획도

S = 1 : 3,000



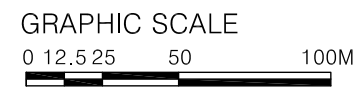
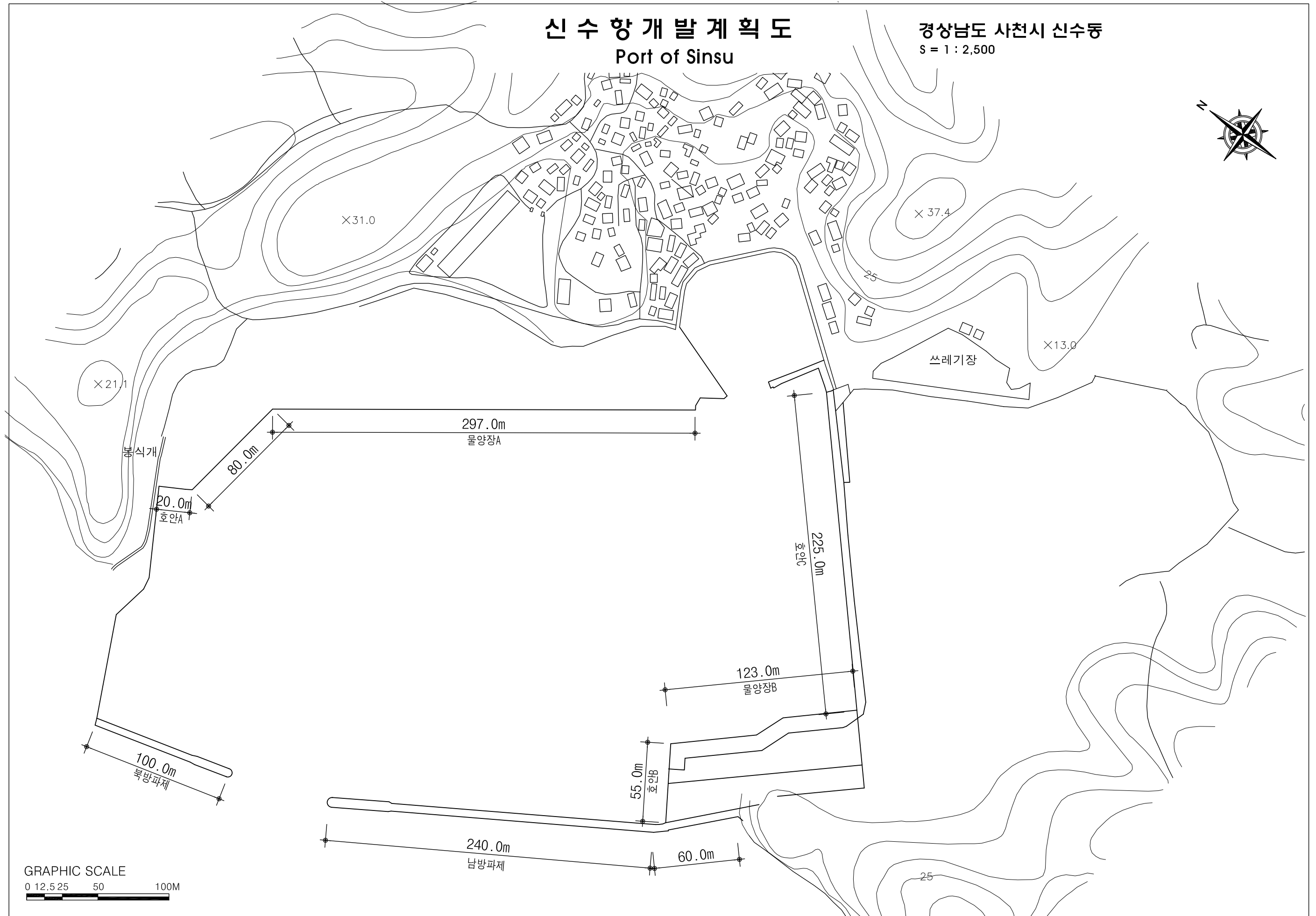
구분	시설별	용도별	기존 면적(m ²)	재수립 면적(m ²)
기본시설	A 기본시설	① 방파제 등	4,204	4,204
		② 물양장, 선양장, 선류장, 선치장 등	10,175	11,273
		소 계	14,379	15,477
기능시설	B 수송시설	③ 도로	6,558	9,661
		④ 주차장	867	2,837
	C 어선어구 보전시설	⑤ 어선건조, 수리장 등	0	0
		⑥ 어구건조, 아적장, 어업용항고 등	8,164	12,756
	D 수산기능 지원시설	⑦ 급유, 급수 등	3,679	0
		⑧ 제빙냉동, 처리가공시설 등	0	0
		⑨ 위판장	1,240	0
		⑩ 수산물유통, 판매, 보관시설 등	11,679	1,983
		⑪ 해양수산공공시설 등	507	322
	G 어항정화시설 등	⑫ 어항정화시설 등	50	0
⑬ 수산자원육성시설 등		0	0	
소 계		32,744	27,559	
편익시설	E 이용자 편의시설	⑭ 문화, 복지시설 등	2,318	0
		⑮ 여객편의시설 등	0	0
	F 어항정화 정비시설	⑯ 광장, 조경시설 등	0	15,211
G 선주관리 시설	⑰ 관광, 레저, 휴게시설 등	1,022	2,538	
	소 계	3,340	17,749	
유보지				0
총 계			50,463	60,785



신수항개발계획도

Port of Sinsu

경상남도 사천시 신수동
S = 1 : 2,500



신수항 지적 현황도

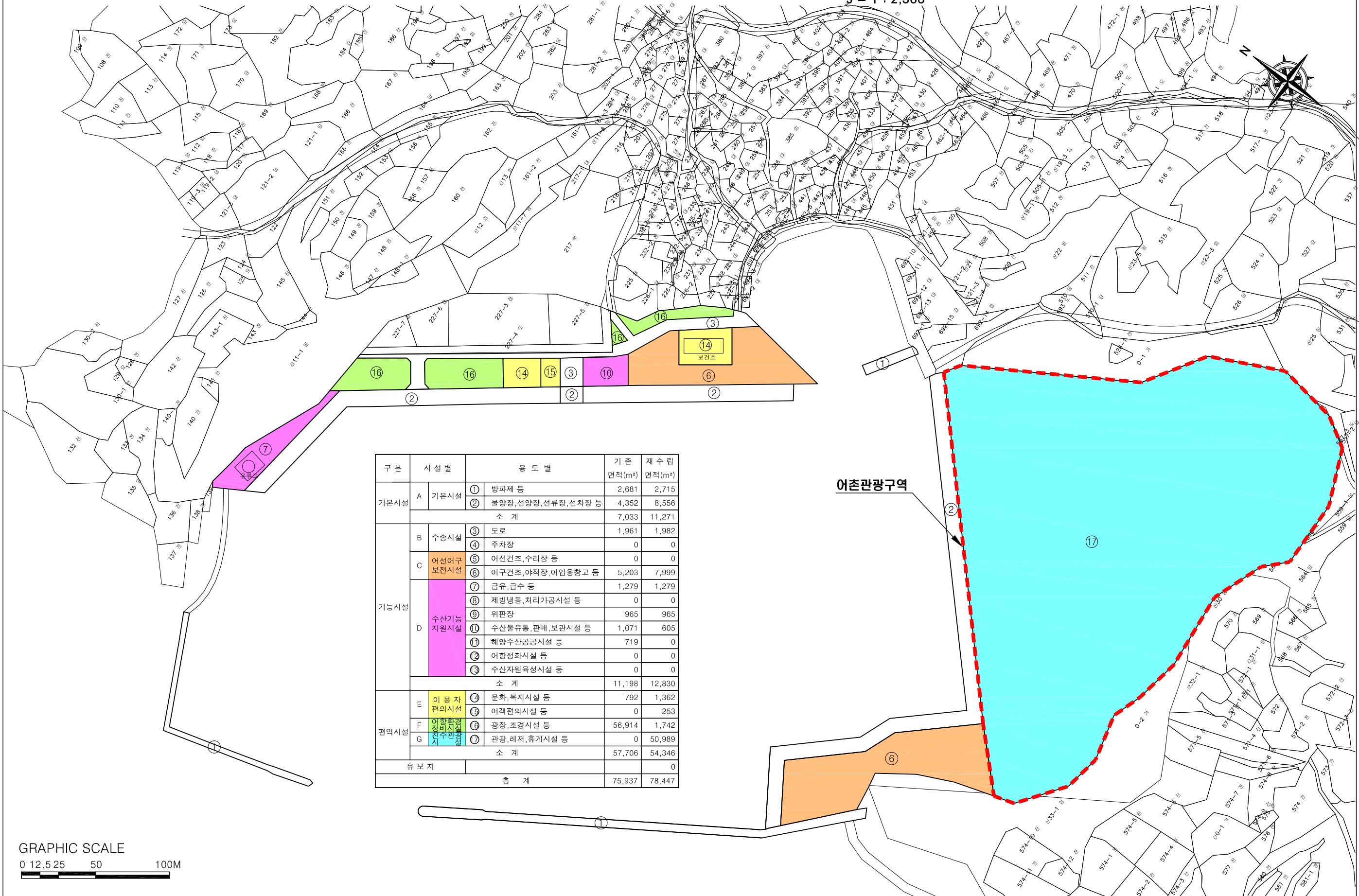
S = 1 : 2,500



GRAPHIC SCALE
0 12.5 25 50 100M

신수항부지이용계획도

S = 1 : 2,500



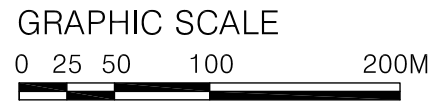
구분	시설별	용도별	기존	재수립
			면적(m ²)	면적(m ²)
기본시설	A 기본시설	① 방파제 등	2,681	2,715
		② 물양장, 선양장, 선류장, 선처장 등	4,352	8,556
	소 계		7,033	11,271
기능시설	B 수송시설	③ 도로	1,961	1,982
		④ 주차장	0	0
	C 어선어구 보전시설	⑤ 어선건조, 수리장 등	0	0
		⑥ 어구건조, 야적장, 어업용창고 등	5,203	7,999
	D 수산기능 지원시설	⑦ 급유, 급수 등	1,279	1,279
		⑧ 제빙냉동, 처리가공시설 등	0	0
		⑨ 위판장	965	965
		⑩ 수산물유통, 판매, 보관시설 등	1,071	605
		⑪ 해양수산공공시설 등	719	0
		⑫ 어항정화시설 등	0	0
⑬ 수산자원육성시설 등	0	0		
소 계		11,198	12,830	
편의시설	E 이용자 편의시설	⑭ 문화, 복지시설 등	792	1,362
		⑮ 여객편의시설 등	0	253
	F 어항환경 정비시설 G 어촌관광 시설	⑯ 광장, 조경시설 등	56,914	1,742
⑰ 관광, 레저, 휴게시설 등		0	50,989	
소 계		57,706	54,346	
유보지			0	
총 계			75,937	78,447

GRAPHIC SCALE

0 12.5 25 50 100M

미조항개발계획도 Port of Mijo

경상남도 남해군 미조면 미조리
S = 1 : 5,000



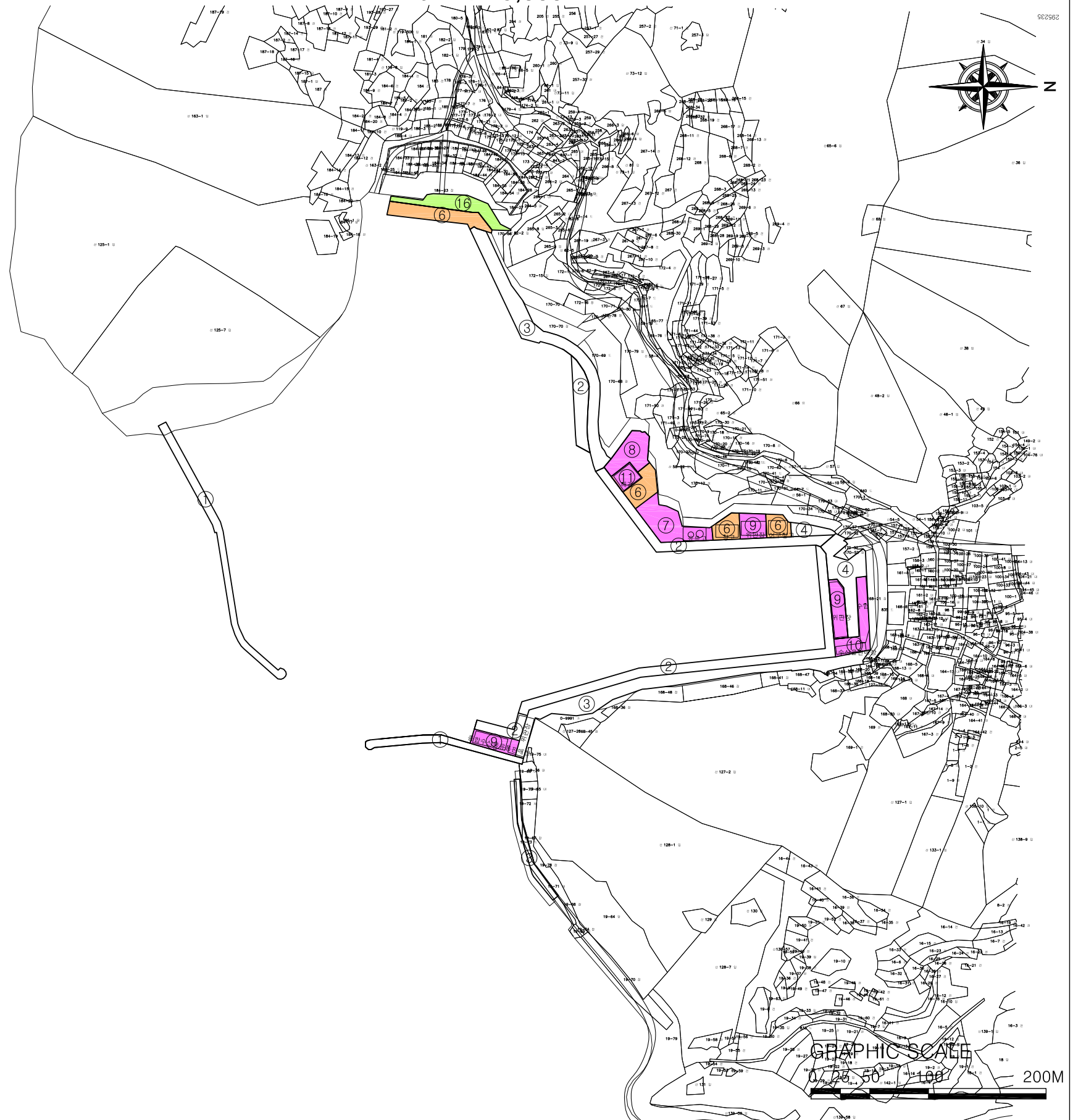
미조항 지적 현황도

S = 1 : 5,000



미조항부지이용계획도

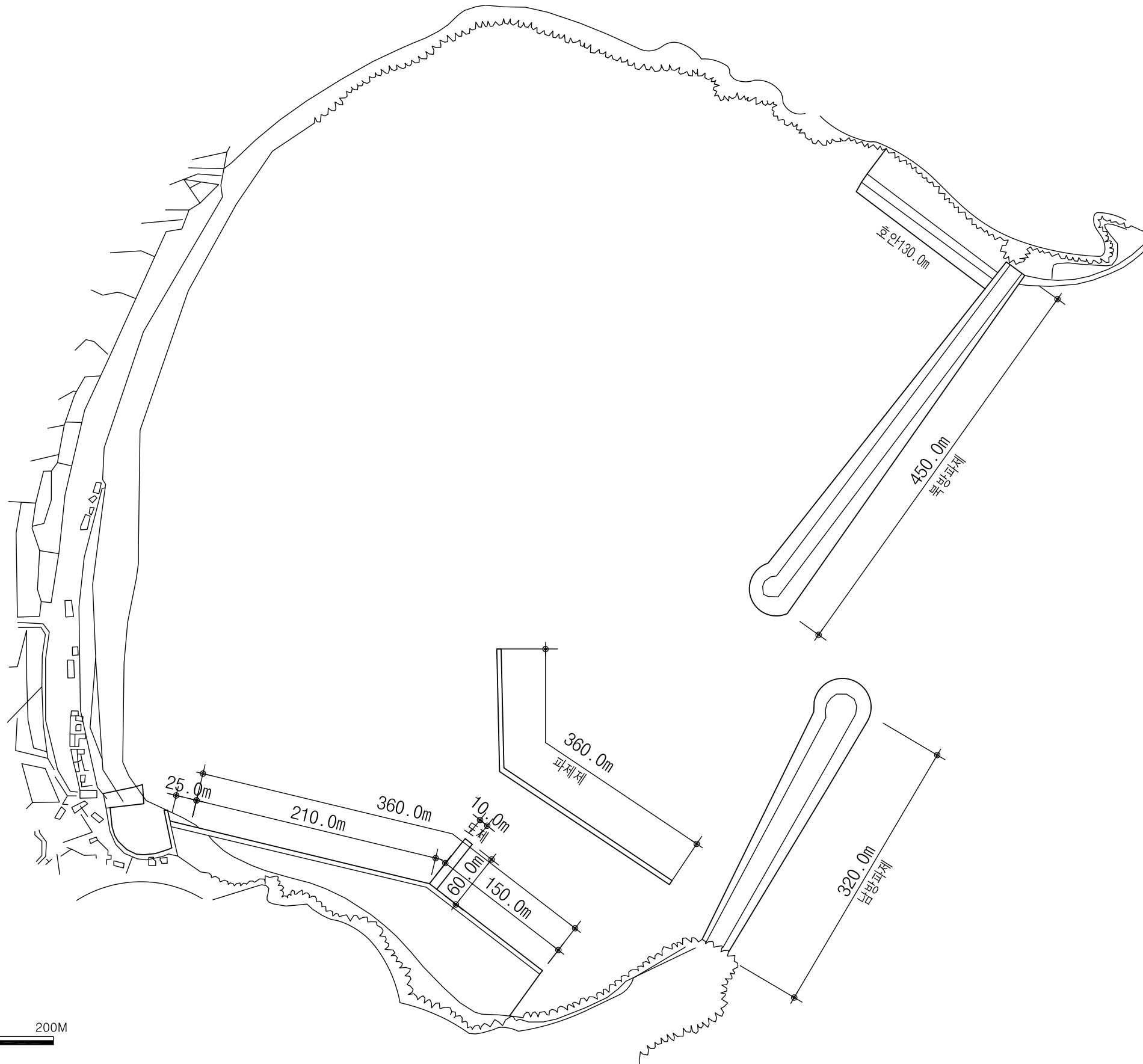

S = 1 : 5,000



구분	시설별	용도별	기존 면적(m ²)	제수립 면적(m ²)
기본시설	A 기본시설	① 방파제 등	4,213	3,773
		② 물양장, 선양장, 선류장, 선치장 등	8,518	9,376
	소 계		12,731	13,149
기능시설	B 수송시설	③ 도로	9,435	10,136
		④ 주차장	712	2,720
	C 어선어구 보전시설	⑤ 어선건조, 수리장 등	0	0
		⑥ 어구건조, 야적장, 어업용창고 등	9,850	3,721
	D 수산기능 지원시설	⑦ 급유, 급수 등	471	1,972
		⑧ 제빙냉동, 처리가공시설 등	1,991	1,320
		⑨ 위판장	2,386	2,500
		⑩ 수산물유통, 판매, 보관시설 등	1,205	1,365
		⑪ 해양수산공공시설 등	509	532
		⑫ 어항정화시설 등	128	0
	소 계		26,687	24,266
편익시설	E 이용자 편의시설	⑬ 문화, 복지시설 등	0	0
		⑭ 여객편의시설 등	0	0
	F 어항환경 정비시설	⑮ 광장, 조경시설 등	0	1,527
G 친수관광 시설	⑯ 관광, 레저, 휴게시설 등	0	0	
소 계		0	1,527	
유보지				0
총 계			39,418	38,942

물건항개발계획도
Port of Mulgon

경상남도 남해군 삼동면 물건리
S = 1 : 5,000



물건 항부지 이용 계획도

S = 1 : 5,000



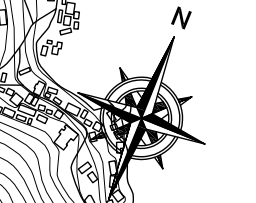
구분	시설별	용도별	기존 면적(m ²)	재수립 면적(m ²)
기본시설	A 기본시설	① 방파제 등	9,562	10,751
		② 물양장, 선양장, 선류장, 선치장 등	4,962	4,692
	소 계		14,524	15,443
기능시설	B 수송시설	③ 도로	6,128	6,148
		④ 주차장	3,689	4,596
	C 어선어구 보전시설	⑤ 어선건조, 수리장 등	0	0
		⑥ 어구건조, 아적장, 어업용창고 등	1,784	1,784
	D 수산기능 지원시설	⑦ 급유, 급수 등	933	933
		⑧ 제빙냉동, 처리가공시설 등	1,010	1,010
		⑨ 위판장	619	654
		⑩ 수산물유통, 판매, 보관시설 등	2,396	2,402
		⑪ 해양수산공공시설 등	694	481
		⑫ 어항정화시설 등	0	0
		⑬ 수산자원육성시설 등	0	0
소 계		17,253	18,008	
편익시설	E 이용자 편의시설	⑭ 문화, 복지시설 등	1,301	951
		⑮ 여객편의시설 등	0	0
	F 어항환경 정비시설 G 친수환경 시설	⑯ 광장, 조경시설 등	1,369	0
		⑰ 관광, 레저, 휴게시설 등	405	1,369
소 계		3,075	2,320	
유보지				-
총 계			34,852	35,771



서해어업관리단

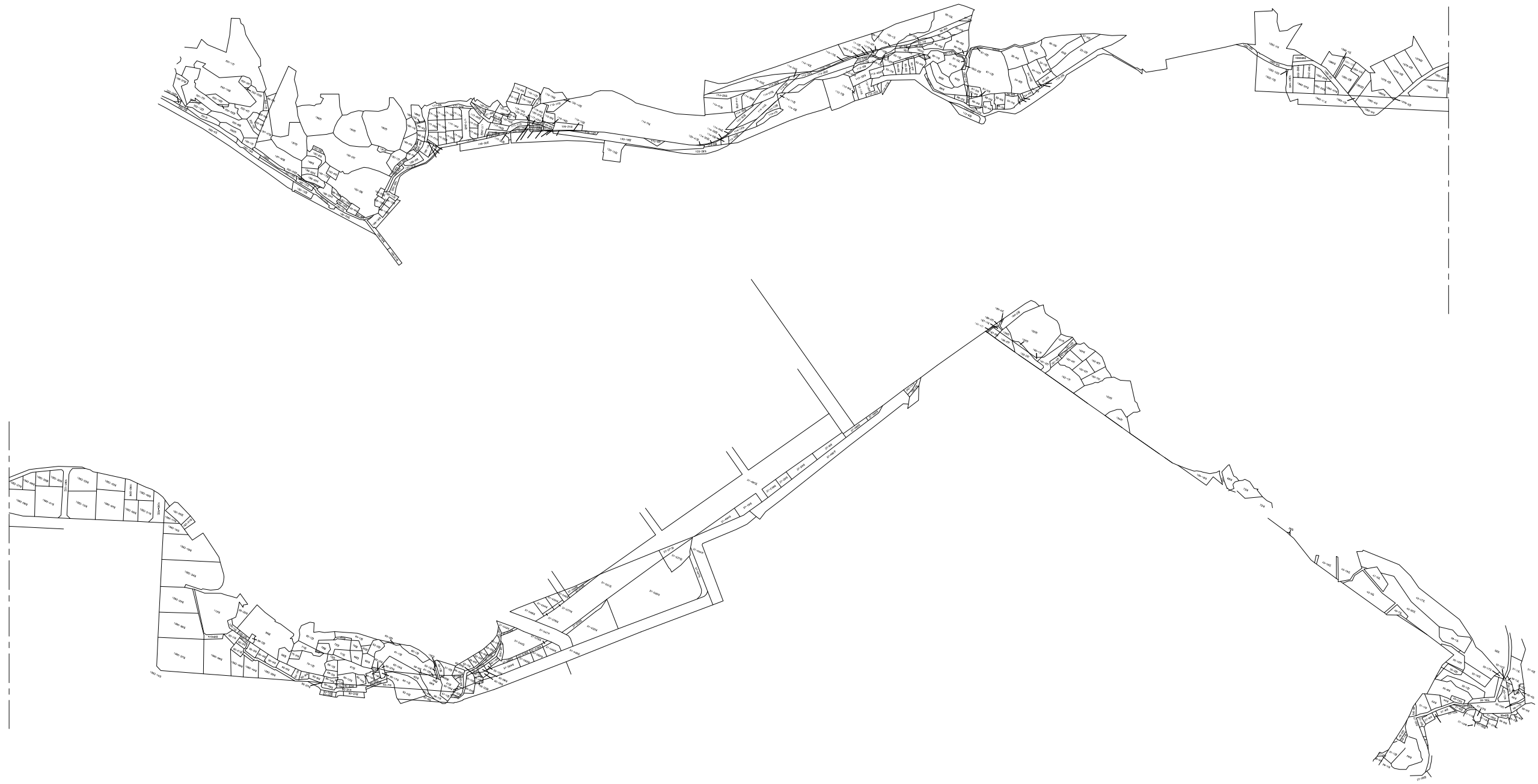
국동항개발계획도 Port of Kukdong

전라남도 여수시 국동
S=1 : 8,000



국동항 지적 현황도

S=1 : 5,000



GRAPHIC SCALE

0 25 50 100 200M



국동항부지이용계획도

S=1 : 5,000

구분	시설별	용도별	기존 면적(m ²)	제수립 면적(m ²)
기본시설	A 기본시설	① 방파제 등	3,578	3,076
		② 물양장, 선양장, 선류장, 선치장 등	53,120	50,072
		소 계	56,698	53,148
기능시설	B 수송시설	③ 도로	33,758	38,460
		④ 주차장	35,374	27,351
	C 어선어구 보전시설	⑤ 어선건조, 수리장 등	0	0
		⑥ 어구건조, 야적장, 어업용창고 등	16,008	18,922
	D 수산기능 지원시설	⑦ 급유, 급수 등	5,067	6,409
		⑧ 제빙냉동, 처리가공시설 등	3,108	5,171
		⑨ 위판장	12,561	12,280
		⑩ 수산물유통, 판매, 보관시설 등	794	17,875
		⑪ 해양수산공공시설 등	2,752	1,954
		⑫ 어항정화시설 등	0	1,721
⑬ 수산자원육성시설 등	0	0		
소 계		109,422	130,143	
편익시설	E 이용자 편의시설	⑭ 문화, 복지시설 등	4,579	5,362
		⑮ 객편의시설 등	999	1,403
	F 어항환경 정화시설	⑯ 광장, 조경시설 등	60,931	50,236
		⑰ 관광, 레저, 휴게시설 등	35,869	9,728
소 계		102,378	66,729	
유보지			0	0
총 계			268,498	250,020



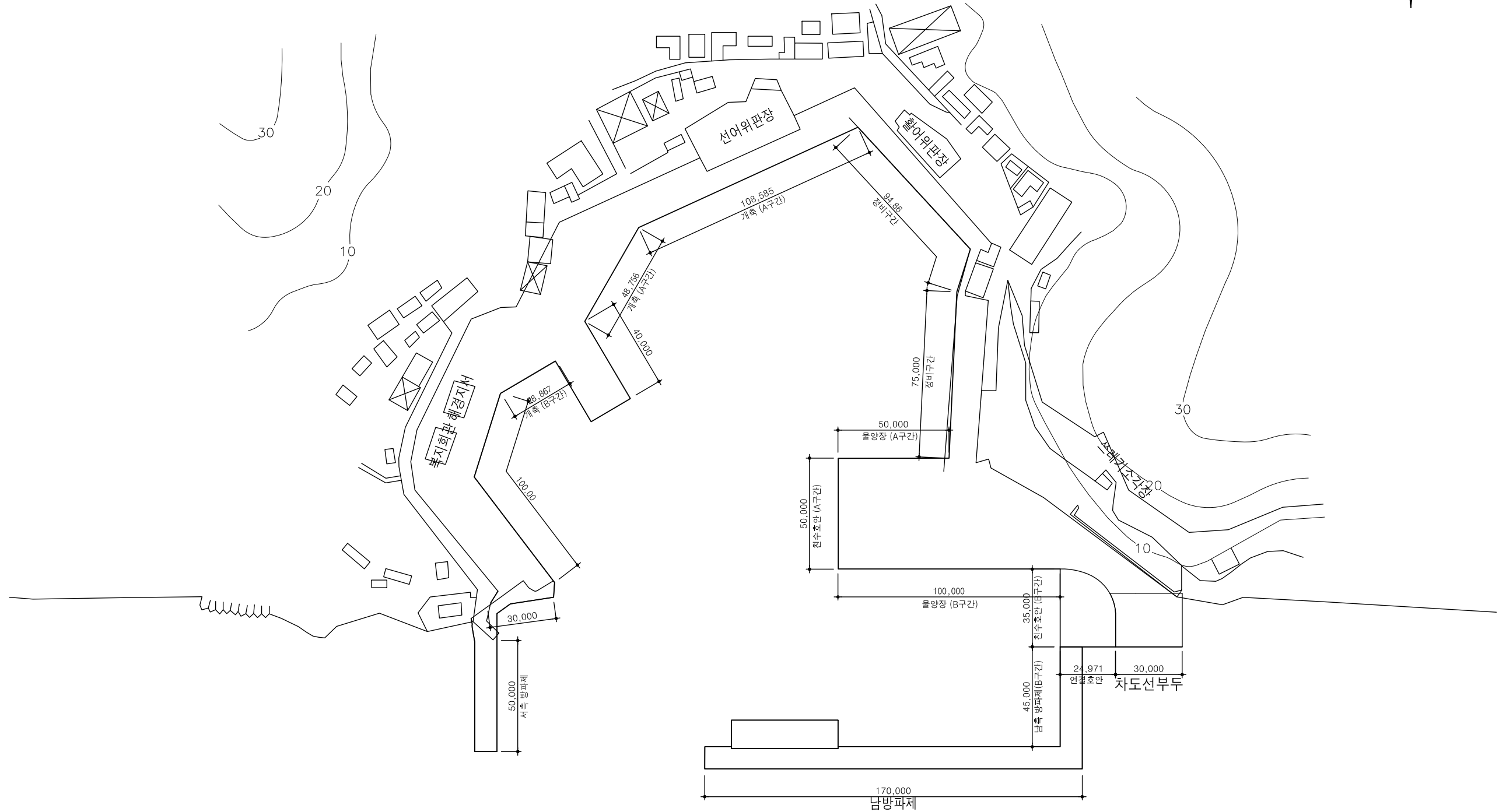
GRAPHIC SCALE

0 25 50 100 200M

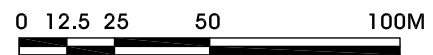
돌산항개발계획도

Port of Dolsan

전라남도 여수시 돌산읍 군내리
SCALE = 1 : 2,000

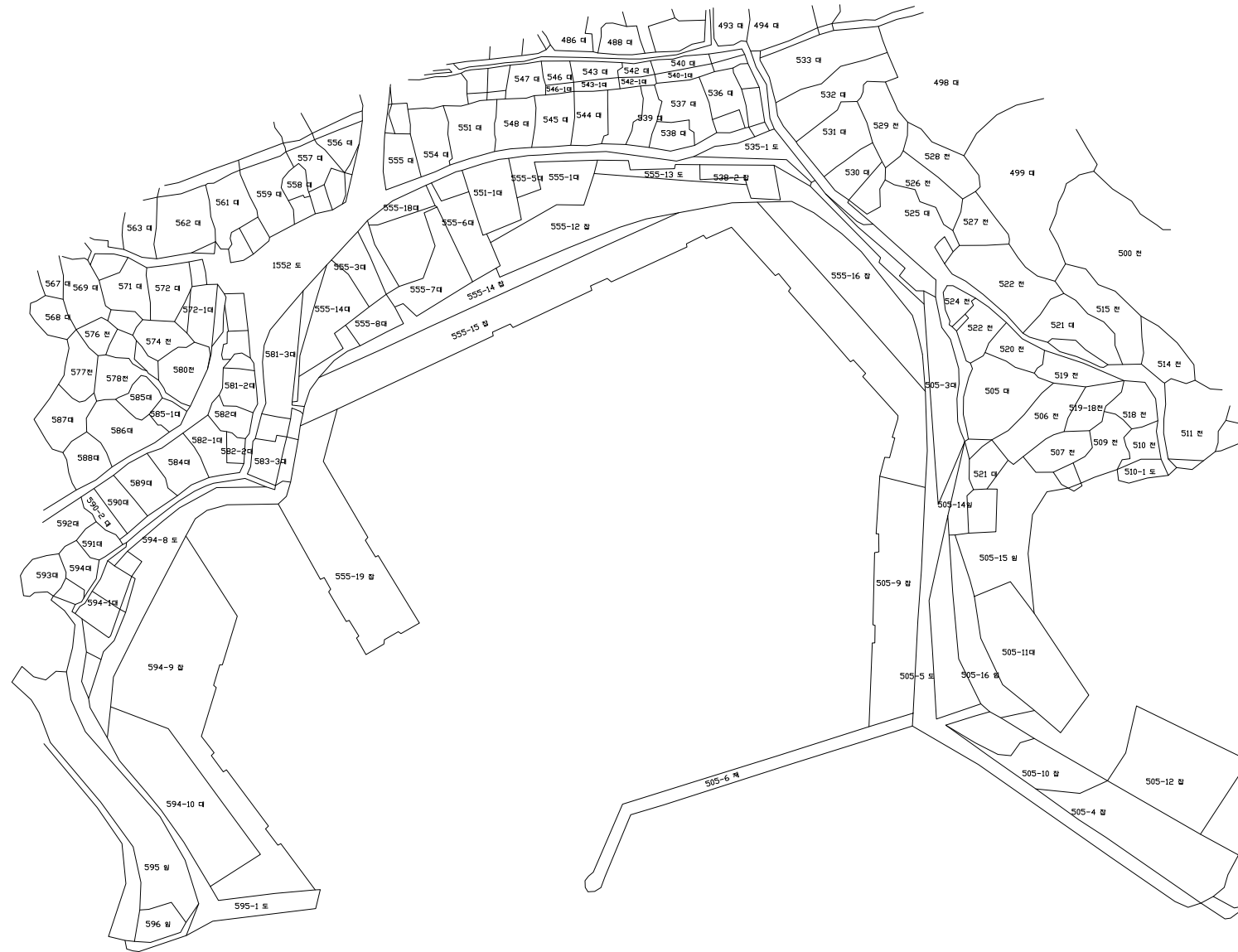


GRAPHIC SCALE



돌산항 지적 현황도

SCALE = 1/2,000



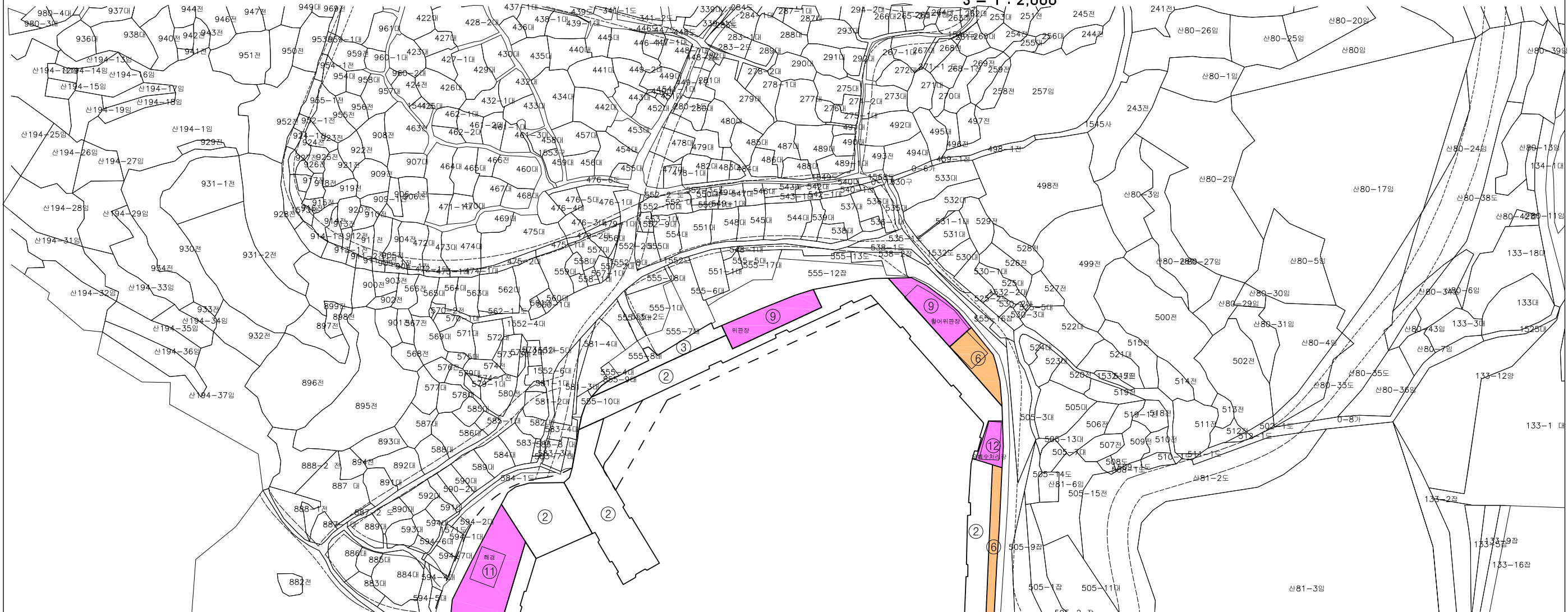
GRAPHIC SCALE

0 12.5 25 50 100M

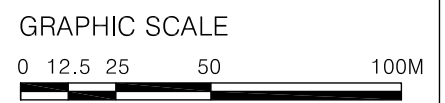
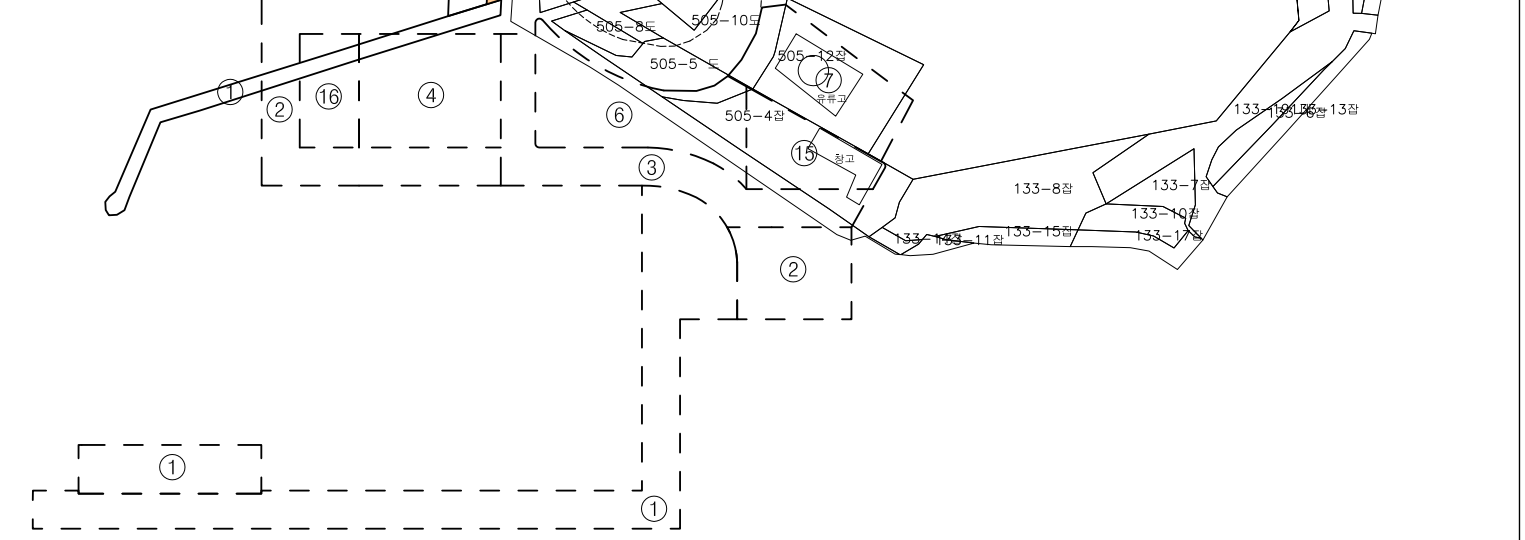


돌산항부지이용계획도

S = 1 : 2,000

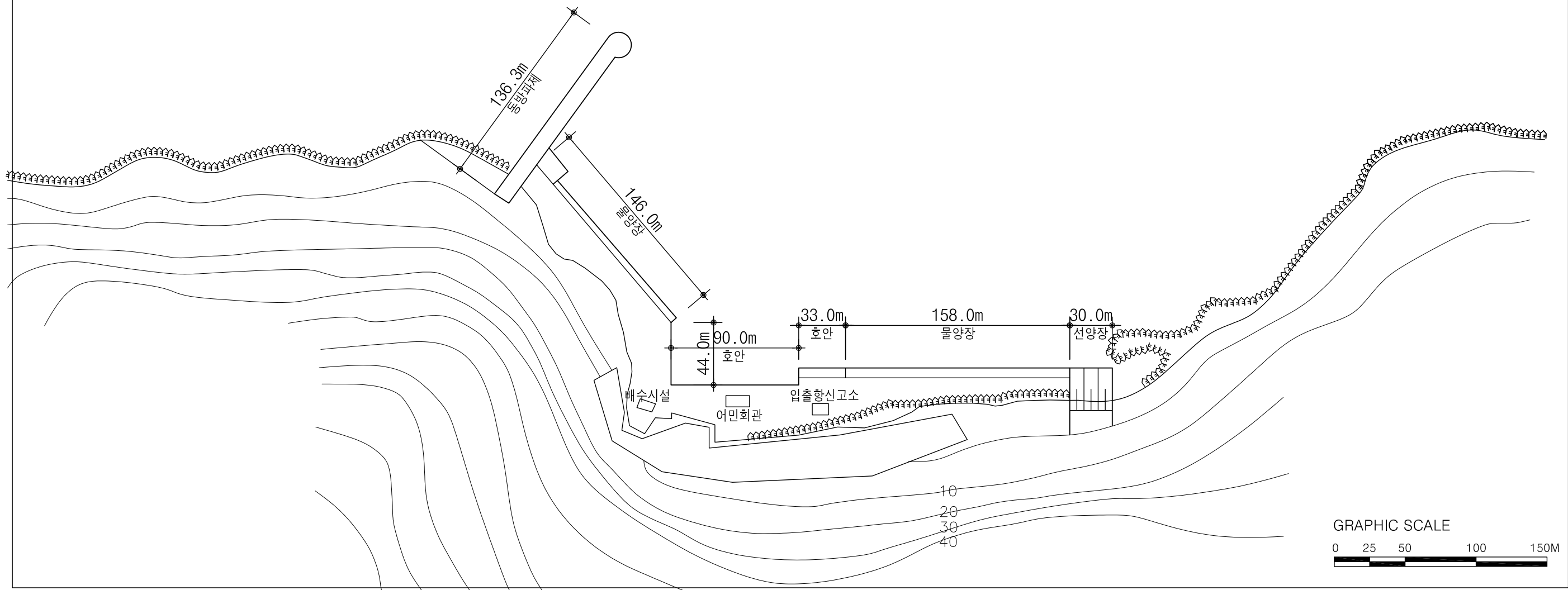
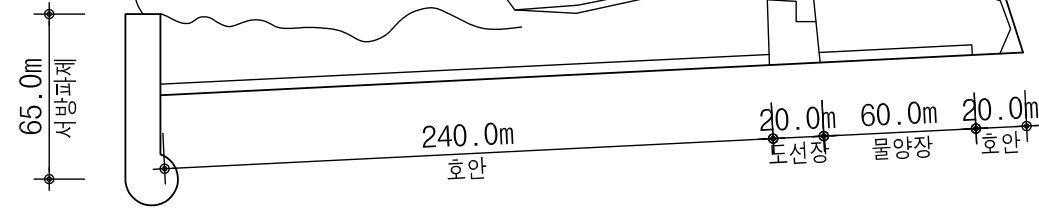
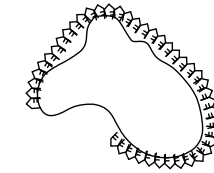


구분	시설별	용도별	기 존 면적(m ²)	재 수 립 면적(m ²)
기본시설	A 기본시설	① 방파제 등	485	485
		② 물양장, 선양장, 선류장, 선치장 등	6,337	6,019
		소 계	6,822	6,504
기능시설	B 수송시설	③ 도로	476	363
		④ 주차장	0	544
	C 어선어구 보전시설	⑤ 어선건조, 수리장 등	0	0
		⑥ 어구건조, 야적장, 어업용창고 등	790	1,104
	D 수산기능 지원시설	⑦ 급유, 급수 등	544	0
		⑧ 제빙냉동, 처리가공시설 등	0	0
		⑨ 위판장	883	984
		⑩ 수산물유통, 판매, 보관시설 등	0	0
		⑪ 해양수산공공시설 등	1,007	1,007
		⑫ 어항정화시설 등	185	201
⑬ 수산자원육성시설 등	0	0		
소 계		3,885	4,203	
편의시설	E 이용자 편의시설	⑭ 문화, 복지시설 등	413	413
		⑮ 여객편의시설 등	0	0
	F 어항환경 정비시설	⑯ 관광, 조경시설 등	0	0
		G 선주관리 시설	⑰ 관광, 레저, 휴게시설 등	0
소 계		413	413	
유보지				0
총 계			11,120	11,120



안도항개발계획도 Port of Ando

전라남도 여수시 남면 안도리
S = 1 : 3,000



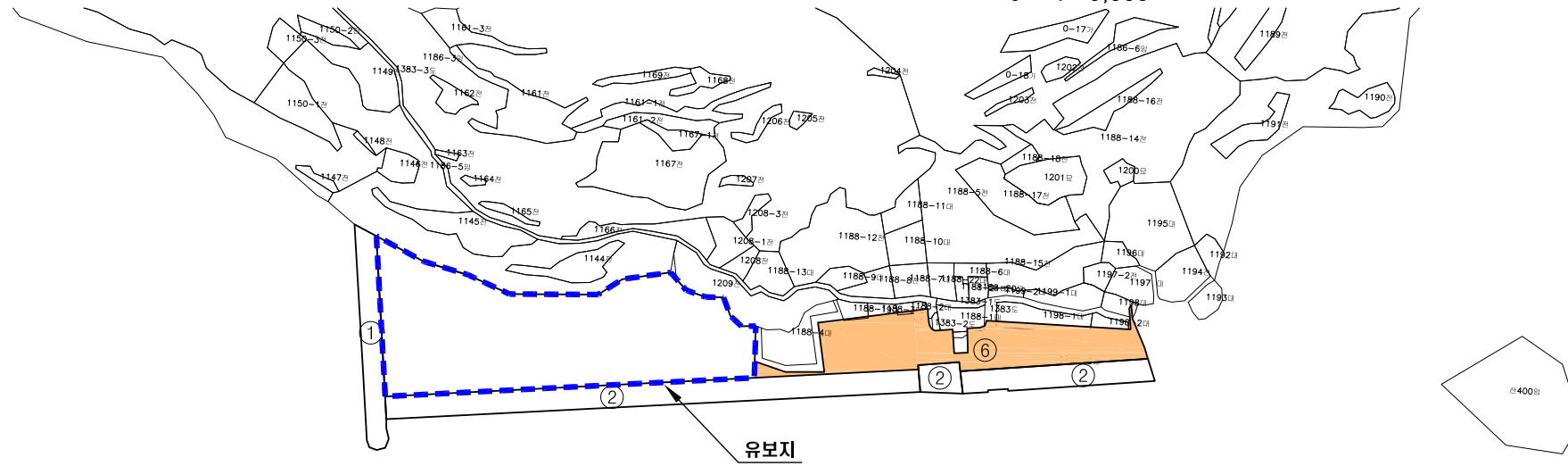
안도항 지적 현황도

S = 1 : 3,000



안도 항부지 이용 계획도

S = 1 : 3,000

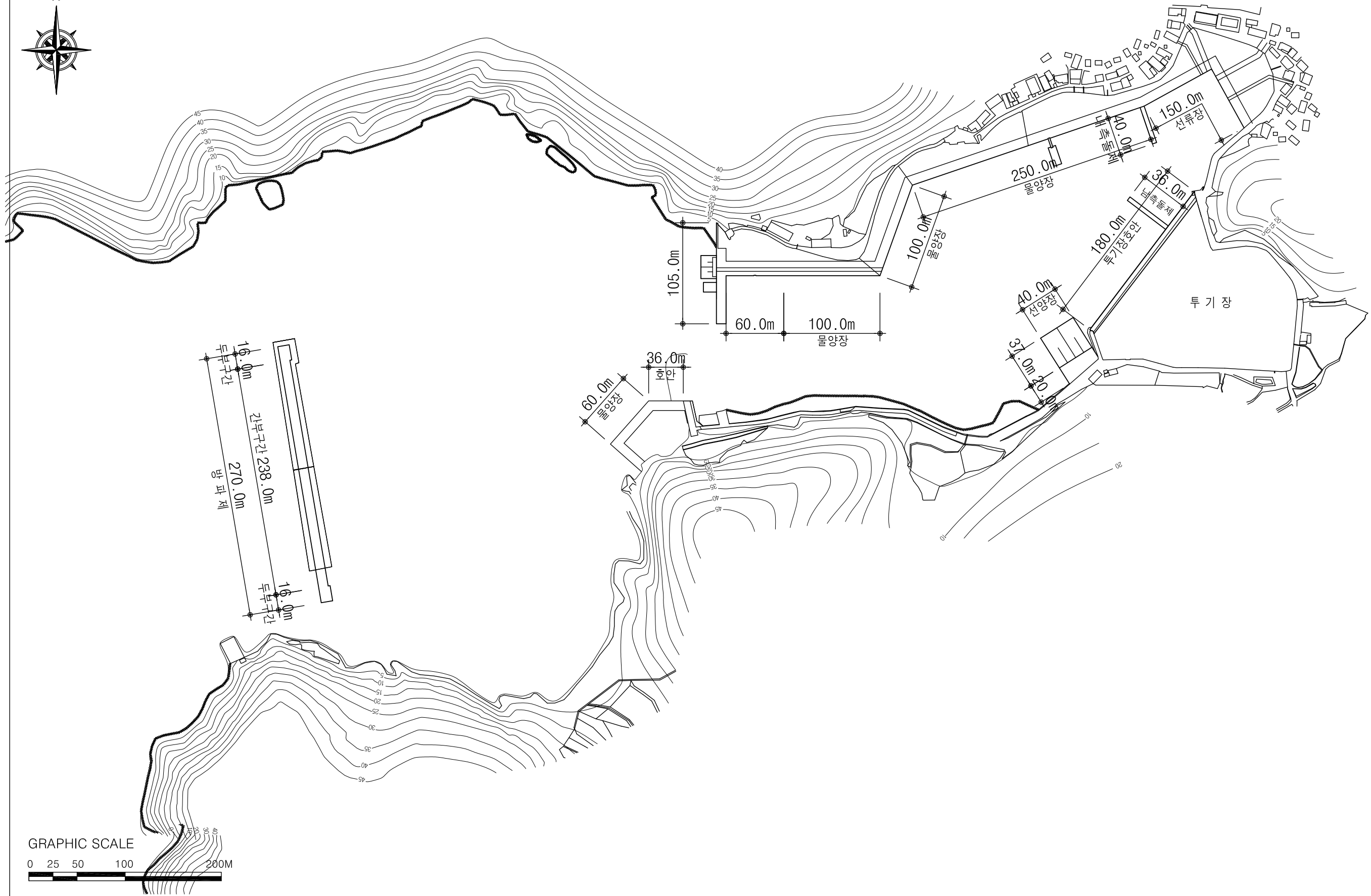


구분	시설별	용도별	기 존 면적(m ²)	재 수립 면적(m ²)
기본시설	A 기본시설	① 방파제 등	2,334	2,334
		② 물양장, 선양장, 선류장, 선치장 등	7,701	9,262
	소 계		10,035	11,596
기능시설	B 수송시설	③ 도로	0	0
		④ 주차장	0	0
	C 어선어구 보전시설	⑤ 어선건조, 수리장 등	0	0
		⑥ 어구건조, 야적장, 어업용창고 등	2,883	6,536
	D 수산기능 지원시설	⑦ 급유, 급수 등	4,613	720
		⑧ 제빙냉동, 처리가공시설 등	0	0
		⑨ 위판장	0	0
		⑩ 수산물유통, 판매, 보관시설 등	0	1,356
		⑪ 해양수산공공시설 등	908	908
		⑫ 어항정화시설 등	503	503
소 계		8,907	10,023	
편익시설	E 이용자 편의시설	⑬ 문화, 복지시설 등	1,041	1,041
		⑭ 여객편의시설 등	829	721
	F 어항환경 정비시설	⑮ 광장, 조경시설 등	11,601	1,417
		G 선주관리	⑯ 관광, 레저, 휴게시설 등	0
소 계		13,471	4,159	
유보지				7,532
총 계			32,413	33,310



연도항개발계획도 Port of Yondo

전라남도 여수시 남면 연도리
S = 1 : 4,000



연도항 지적 현황도

S = 1 : 4,000



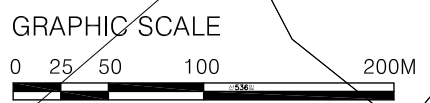
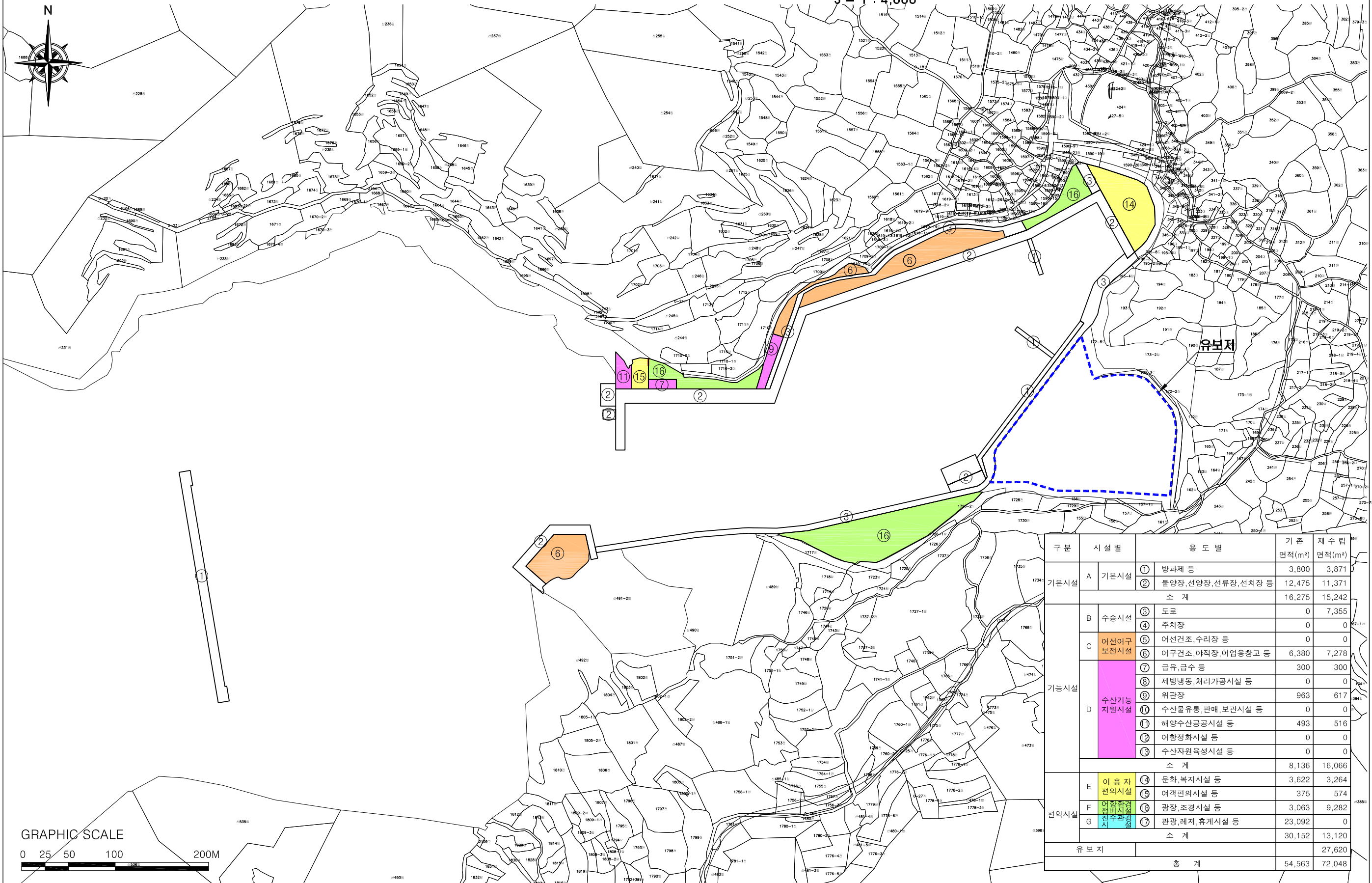
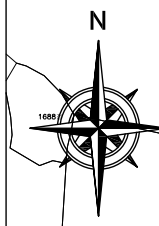
GRAPHIC SCALE

0 25 50 100 200M



연도 항부지 이용 계획도

S = 1 : 4,000

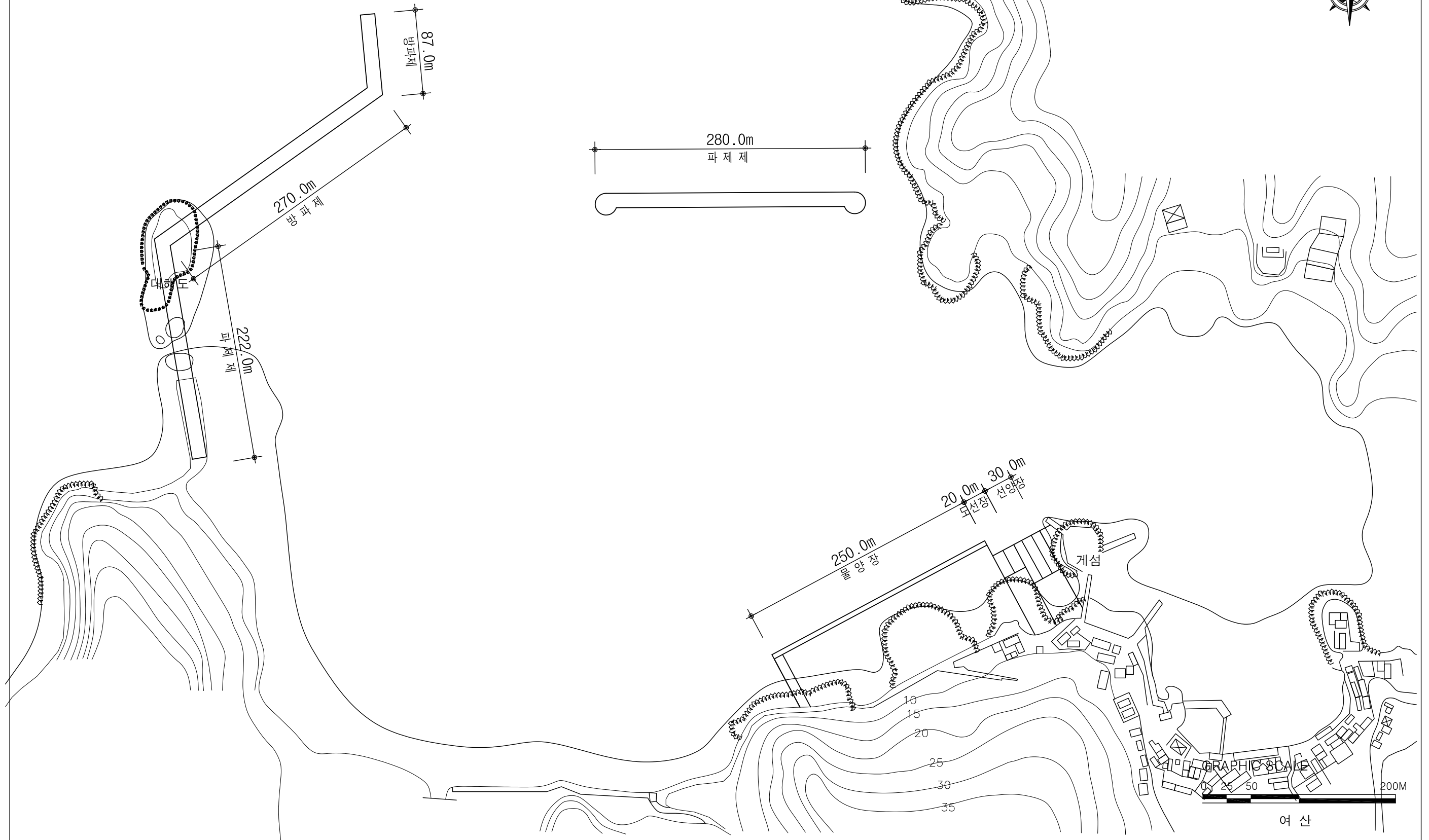


구분	시설별	용도별	기존	재수립
			면적(m ²)	면적(m ²)
기본시설	A 기본시설	① 방파제 등	3,800	3,871
		② 물양장, 선양장, 선류장, 선치장 등	12,475	11,371
	소 계		16,275	15,242
가능시설	B 수송시설	③ 도로	0	7,355
		④ 주차장	0	0
	C 어선어구보전시설	⑤ 어선건조, 수리장 등	0	0
		⑥ 어구건조, 아적장, 어업용창고 등	6,380	7,278
	D 수산기능지원시설	⑦ 급유, 급수 등	300	300
		⑧ 제빙냉동, 처리가공시설 등	0	0
		⑨ 위판장	963	617
		⑩ 수산물유통, 판매, 보관시설 등	0	0
		⑪ 해양수산공공시설 등	493	516
		⑫ 어항정화시설 등	0	0
⑬ 수산자원육성시설 등	0	0		
소 계		8,136	16,066	
편의시설	E 이용자편의시설	⑭ 문화, 복지시설 등	3,622	3,264
		⑮ 여객편의시설 등	375	574
	F 어항환경정비시설	⑯ 광장, 조경시설 등	3,063	9,282
G 선주관리		⑰ 관광, 레저, 휴게시설 등	23,092	0
소 계		30,152	13,120	
유보지				27,620
총 계			54,563	72,048

남도항개발계획도

Port of Nangdo

전라남도 여수시 화정면 남도리
S = 1 : 4,000



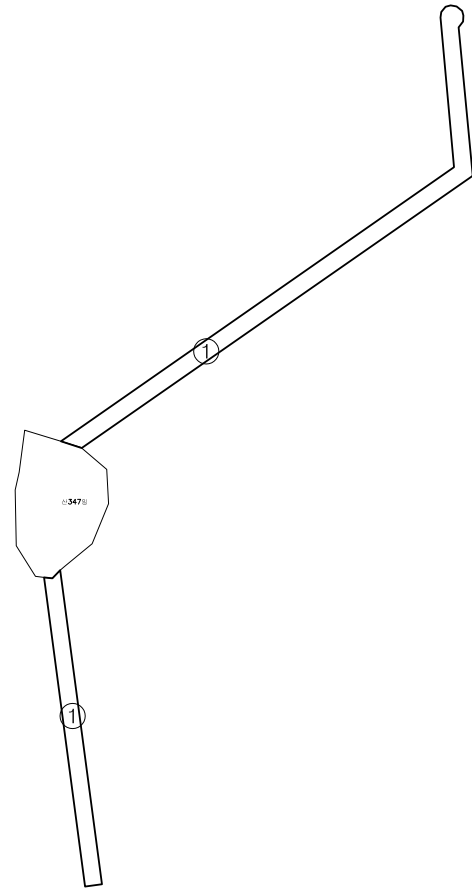
남도항 지적 현황도

S = 1 : 4,000

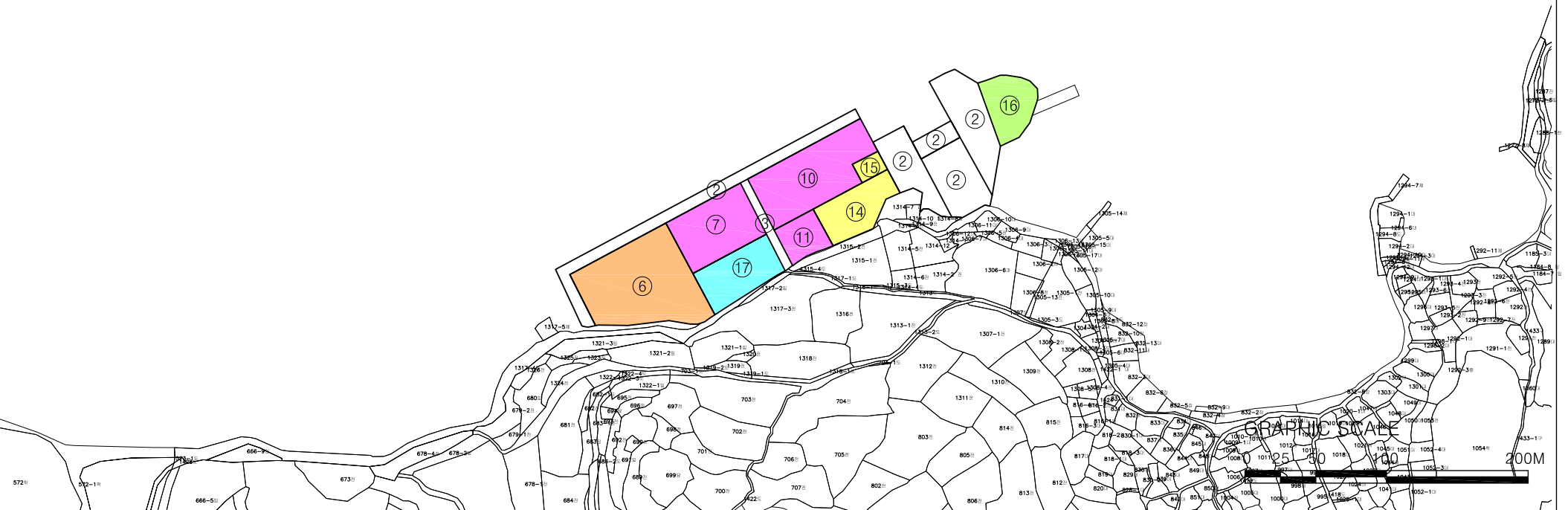


남도 항부지 이용 계획도

S = 1 : 4,000



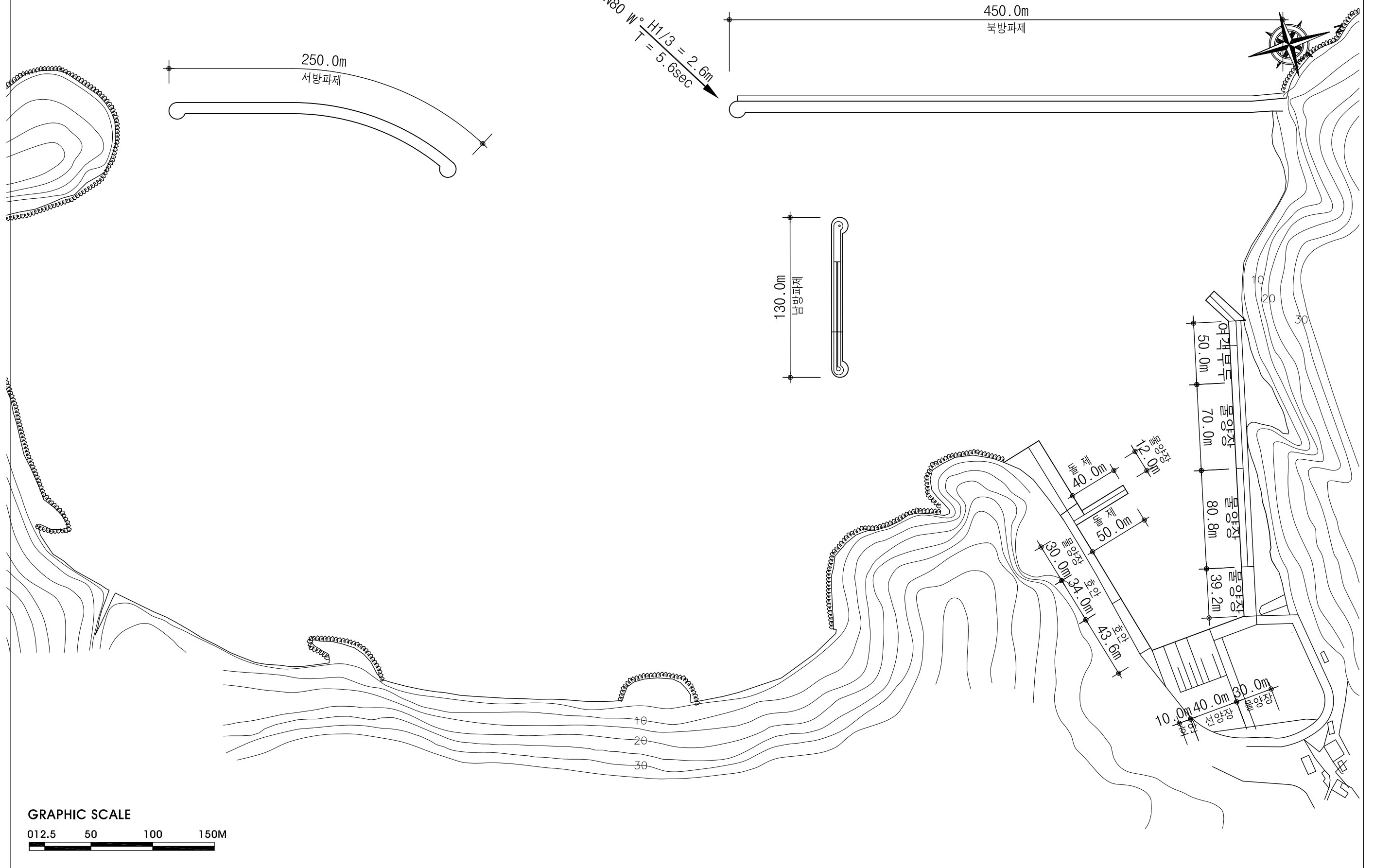
구분	시설별	용도별	기존 면적(m ²)	재수립 면적(m ²)
기본시설	A 기본시설	① 방파제 등	13,029	6,026
		② 물양장, 선양장, 선류장, 선치장 등	6,574	7,498
	소 계		19,603	13,524
기능시설	B 수송시설	③ 도로	0	419
		④ 주차장	0	0
	C 어선어구 보전시설	⑤ 어선건조, 수리장 등	0	0
		⑥ 어구건조, 야적장, 어업용창고 등	5,185	4,595
	D 수산기능 지원시설	⑦ 급유, 급수 등	2,907	2,406
		⑧ 제빙냉동, 처리가공시설 등	0	0
		⑨ 위판장	0	0
		⑩ 수산물유통, 판매, 보관시설 등	2,877	3,388
		⑪ 해양수산공공시설 등	1,059	884
		⑫ 어항정화시설 등	0	0
소 계		12,028	11,692	
편익시설	E 이용자 편의시설	⑬ 문화, 복지시설 등	1,248	1,595
		⑭ 여객편의시설 등	1,405	296
	F 어항환경 정비시설	⑮ 광장, 조경시설 등	1,176	1,393
		G 선주관리 시설	⑯ 관광, 레저, 휴게시설 등	1,513
소 계		5,342	5,091	
유보지				0
총 계			36,973	30,307



초도항개발계획도 Port of Chodo

전라남도 여수시 삼산면 초도리
S = 1 : 3,000

$$N80\ W \frac{H1/3 = 2.6m}{T = 5.6sec}$$




초도항 지적 현황도

S = 1 : 3,000

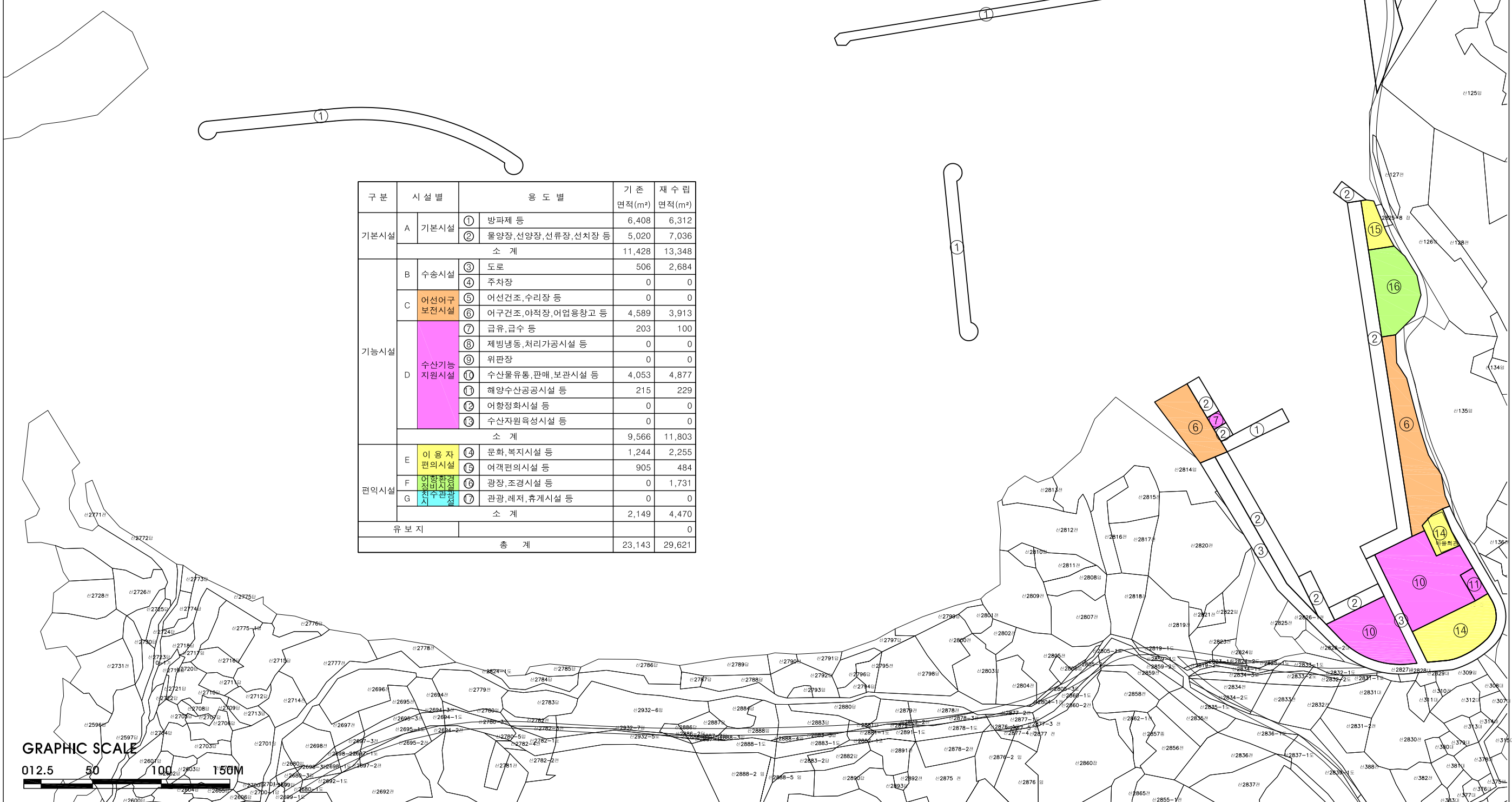


초도 항부지 이용 계획도

S = 1 : 3,000



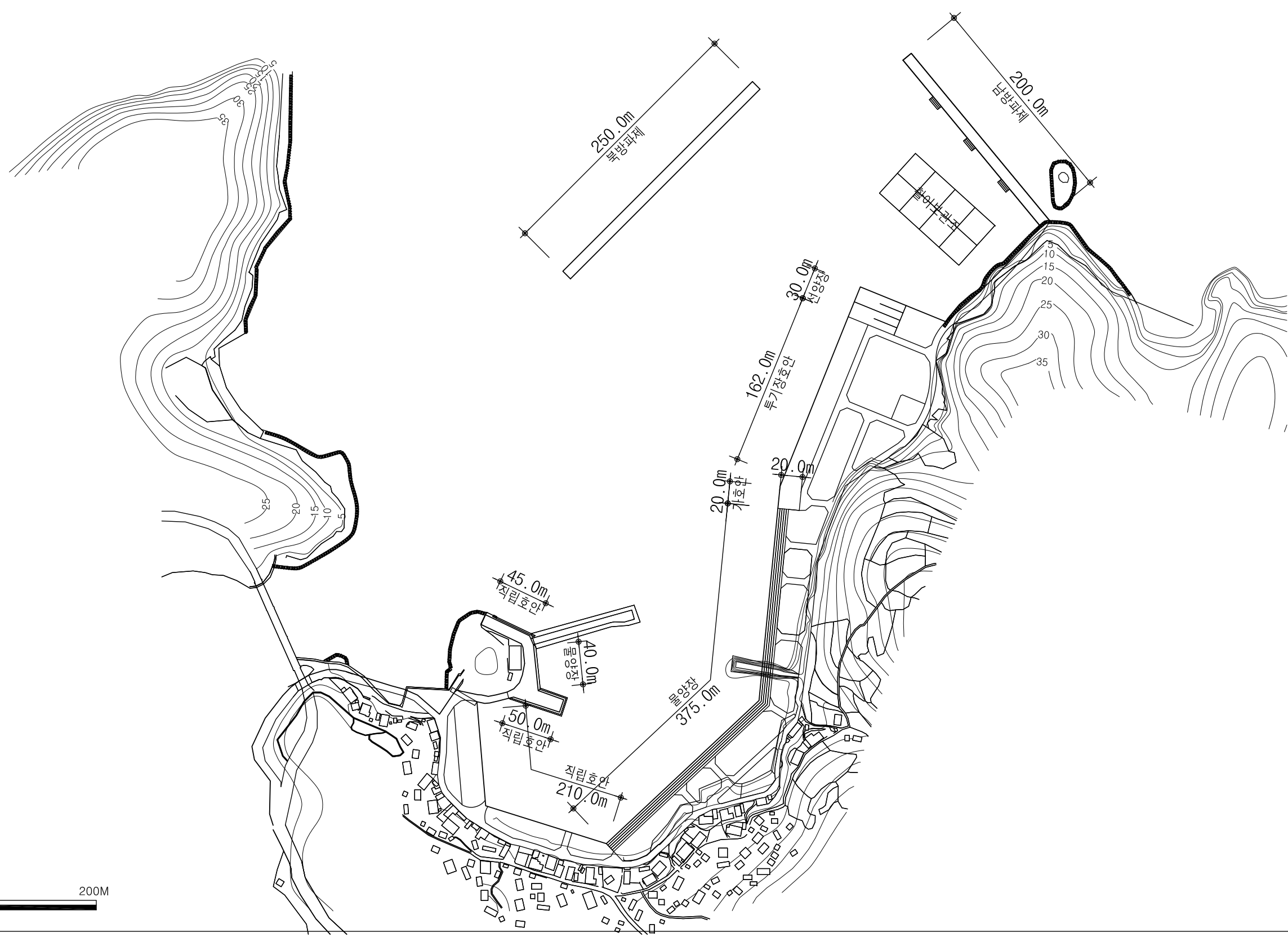
구분	시설별	용도별	기존 면적(m ²)	재수립 면적(m ²)
기본시설	A 기본시설	① 방파제 등	6,408	6,312
		② 물양장, 선양장, 선류장, 선치장 등	5,020	7,036
	소 계		11,428	13,348
기능시설	B 수송시설	③ 도로	506	2,684
		④ 주차장	0	0
	C 어선어구 보전시설	⑤ 어선건조, 수리장 등	0	0
		⑥ 어구건조, 야적장, 어업용창고 등	4,589	3,913
	D 수산기능 지원시설	⑦ 급유, 급수 등	203	100
		⑧ 제빙냉동, 처리가공시설 등	0	0
		⑨ 위판장	0	0
		⑩ 수산물유통, 판매, 보관시설 등	4,053	4,877
		⑪ 해양수산공공시설 등	215	229
		⑫ 어항정화시설 등	0	0
소 계		9,566	11,803	
편익시설	E 이용자 편의시설	⑬ 문화, 복지시설 등	1,244	2,255
		⑭ 여객편의시설 등	905	484
	F 어항환경 정비시설 G 친수관광 시설	⑮ 관광, 조경시설 등	0	1,731
		⑯ 관광, 레저, 휴게시설 등	0	0
소 계		2,149	4,470	
유보지			0	
총 계			23,143	29,621



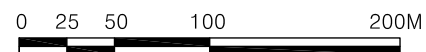
여호항개발계획도

Port of Yeoho

전라남도 고흥군 점암면 여호리
S = 1 : 4,000



GRAPHIC SCALE

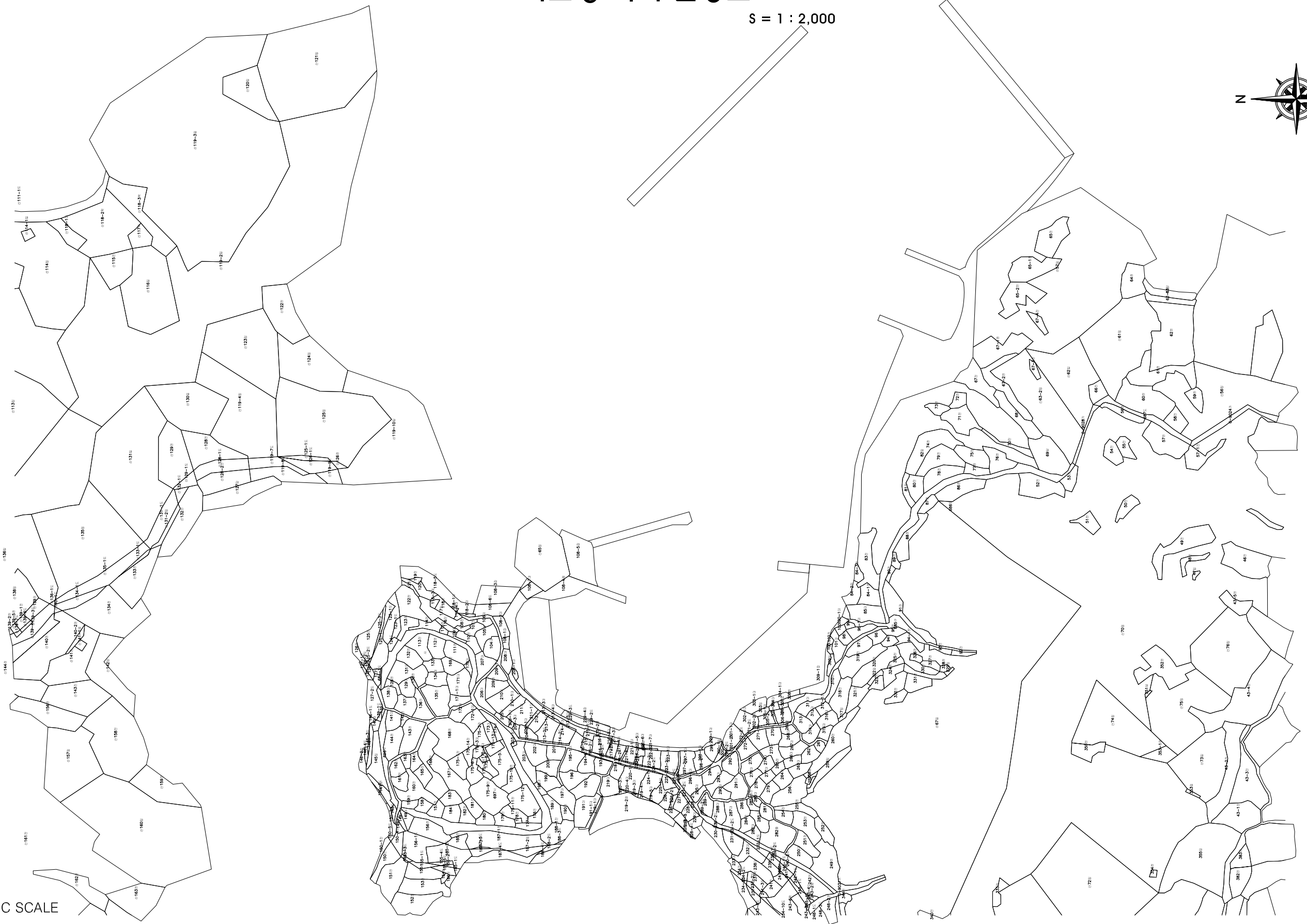


여호항 지적 현황도

S = 1 : 2,000

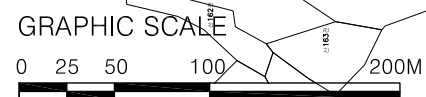
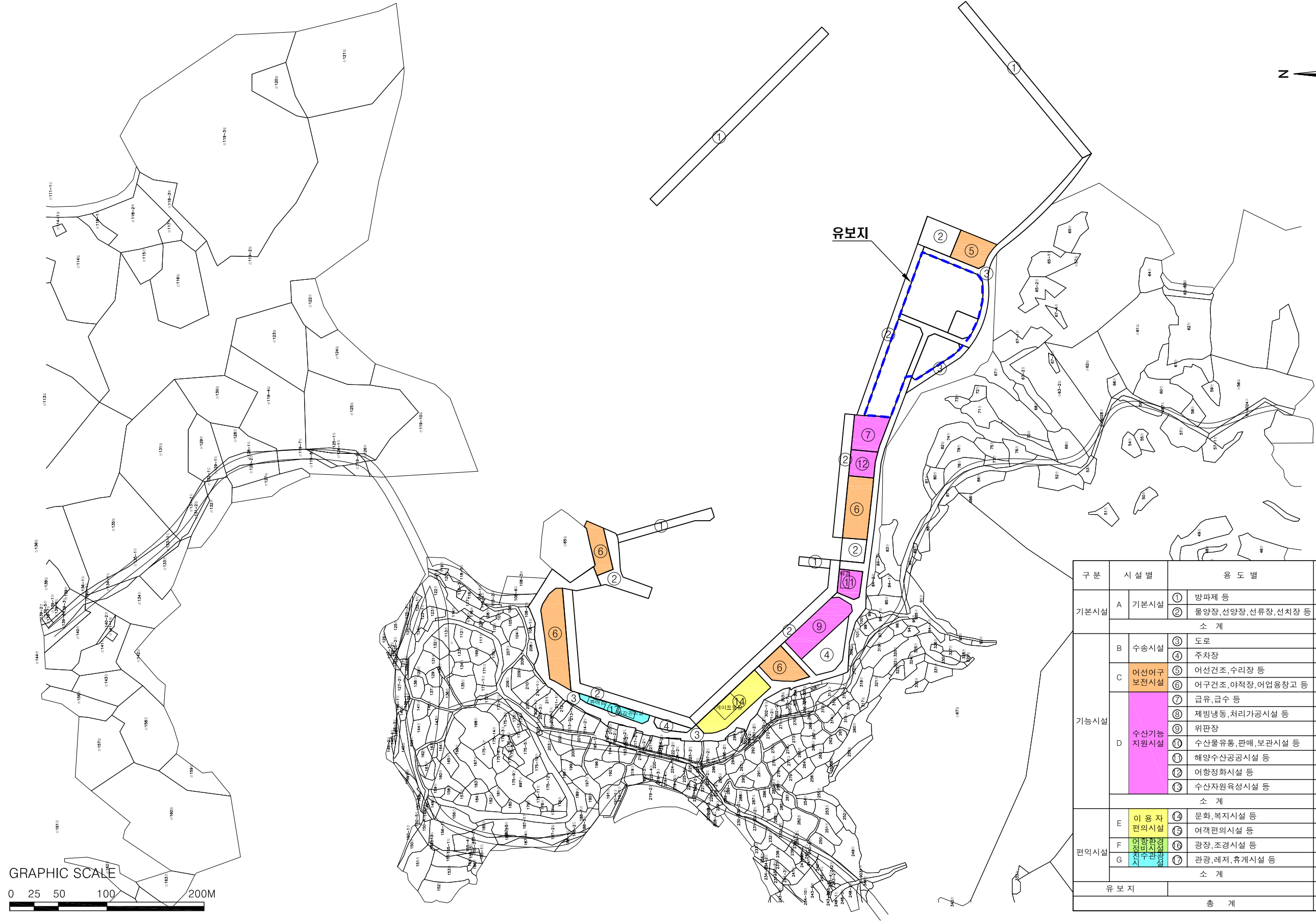


GRAPHIC SCALE
0 25 50 100 200M



여호항부지이용계획도

S = 1 : 4,000

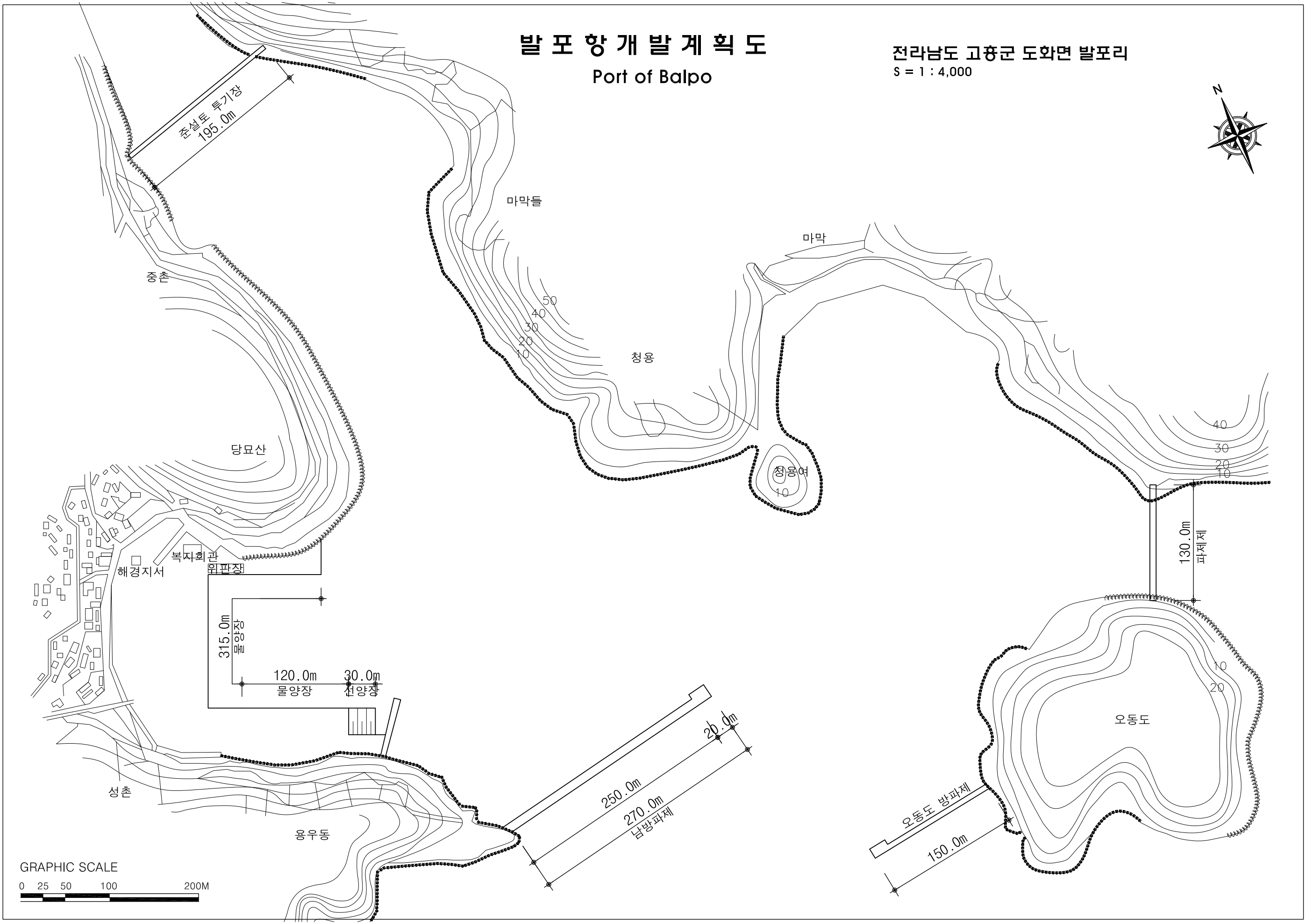


구분	시설명	용도명	기존 면적(m ²)	재수립 면적(m ²)
기본시설	A 기본시설	① 방파제 등	8,229	5,668
		② 물양장, 선안장, 선류장, 선치장 등	7,224	10,066
	소 계		15,453	15,734
기능시설	B 수송시설	③ 도로	13,592	9,849
		④ 주차장	3,908	1,691
	C 어선어구 보전시설	⑤ 어선건조, 수리장 등	1,091	1,091
		⑥ 어구건조, 아적장, 어업용창고 등	2,235	5,663
	D 수산기능 지원시설	⑦ 급유, 급수 등	1,073	1,172
		⑧ 제빙냉동, 처리가공시설 등	2,125	0
		⑨ 위판장	1,822	1,846
		⑩ 수산물유통, 판매, 보관시설 등	1,818	646
		⑪ 해양수산공공시설 등	564	711
	⑫ 어항정화시설 등			
⑬ 수산자원육성시설 등		0		
소 계		28,228	22,669	
편의시설	E 이용자 편의시설	⑭ 문화, 복지시설 등	5,811	1,894
		⑮ 여객편의시설 등		0
	F 어항정화 정비시설	⑯ 광장, 조경시설 등	2,120	0
		G 수산주변 환경	⑰ 관광, 레저, 휴게시설 등	1,255
소 계		9,186	2,542	
유보지				9,565
총 계			52,867	50,510

발포항개발계획도

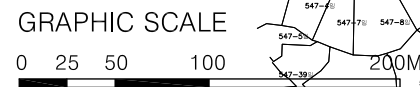
Port of Balpo

전라남도 고흥군 도화면 발포리
S = 1 : 4,000



발포항지적현황도

S = 1 : 4,000



발포항부지이용계획도

S = 1 : 4,000

준설토 투기장



구분	시설별	용도별	기 존 면적(m ²)	재 수립 면적(m ²)	
기본시설	A 기본시설	① 방파제 등	3,741	4,801	
		② 물양장, 선양장, 선류장, 선척장 등	7,642	5,379	
	소 계		11,383	10,180	
가능시설	B 수송시설	③ 도로	11,598	10,818	
		④ 주차장	2,645	0	
	C 어선어구 보전시설	⑤ 어선건조, 수리장 등	1,481	1,507	
		⑥ 어구건조, 아적장, 어업용창고 등	7,678	10,341	
	D 수산기능 지원시설	⑦ 급유, 급수 등	2,440	629	
		⑧ 제빙냉동, 처리가공시설 등	2,395	4,575	
		⑨ 위판장	1,964	2,252	
		⑩ 수산물유통, 판매, 보관시설 등	0	1,850	
		⑪ 해양수산공공시설 등	1,178	711	
		⑫ 어항정화시설 등	1,071	1,029	
		⑬ 수산자원육성시설 등	0	0	
		소 계		32,450	33,712
		편익시설	E 이용자 편의시설	⑭ 문화, 복지시설 등	6,041
⑮ 여객편의시설 등	0			0	
F 어항환경 정비시설	⑯ 광장, 조경시설 등		3,069	2,920	
	G 친수관람 시설		⑰ 관광, 레저, 휴게시설 등	3,066	1,839
소 계		12,176	13,096		
유 보 지				0	
총 계			56,009	56,988	

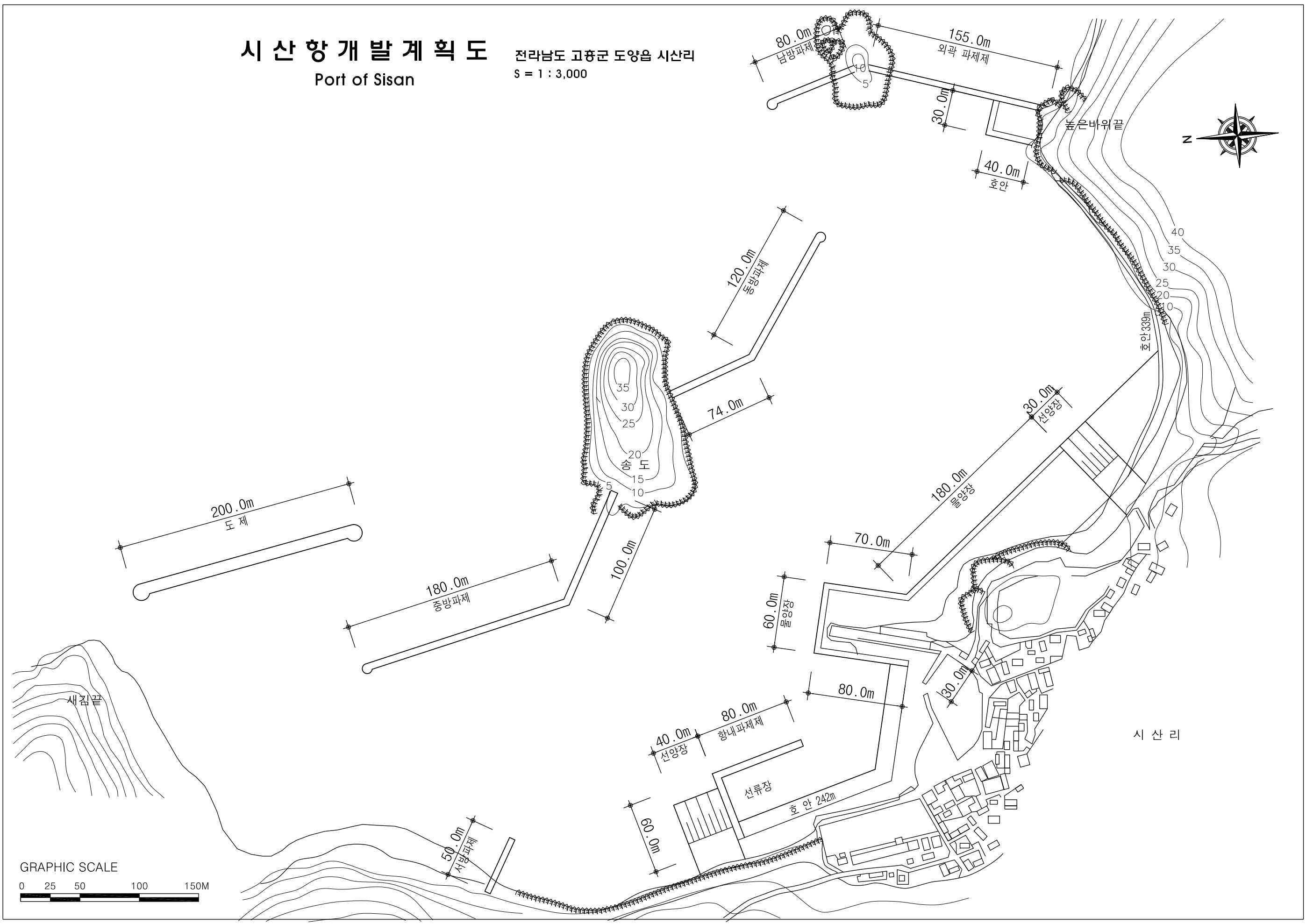
GRAPHIC SCALE

0 25 50 100 200M

시산항개발계획도

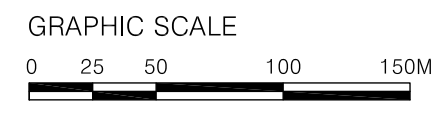
Port of Sisan

전라남도 고흥군 도양읍 시산리
S = 1 : 3,000



시 산 항 지 적 현 황 도

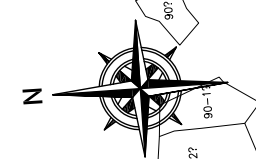
S = 1 : 3,000



시산항부지이용계획도

S = 1 : 3,000

구분	시설별	용도별	기존 면적(m ²)	재수립 면적(m ²)
기본시설	A 기본시설	① 방파제 등	6,244	7,562
		② 물양장, 선양장, 선류장, 선척장 등	8,299	8,456
	소 계		14,543	16,018
기능시설	B 수송시설	③ 도로	8,040	10,456
		④ 주차장	0	0
	C 어선어구 보전시설	⑤ 어선건조, 수리장 등	2,155	1,463
		⑥ 어구건조, 야적장, 어업용창고 등	18,950	14,080
	D 수산기능 지원시설	⑦ 급유, 급수 등	1,645	0
		⑧ 제빙냉동, 처리가공시설 등	0	0
		⑨ 위판장	0	0
		⑩ 수산물유통, 판매, 보관시설 등	0	0
		⑪ 해양수산공공시설 등	0	314
		⑫ 어항정화시설 등	0	0
소 계		30,790	26,313	
편의시설	E 이용자 편의시설	⑬ 문화, 복지시설 등	1,391	1,183
		⑭ 여객편의시설 등	0	0
	F 어항환경 개선시설	⑮ 광장, 조경시설 등	1,216	5,901
		G 친수 수변공간 개선	⑯ 관광, 레저, 휴게시설 등	0
소 계		2,607	7,084	
유분지			0	0
총 계			47,940	49,415



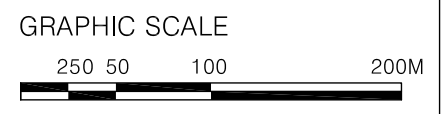
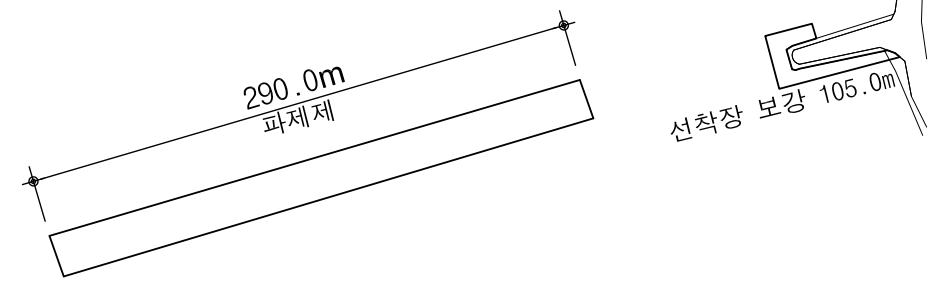
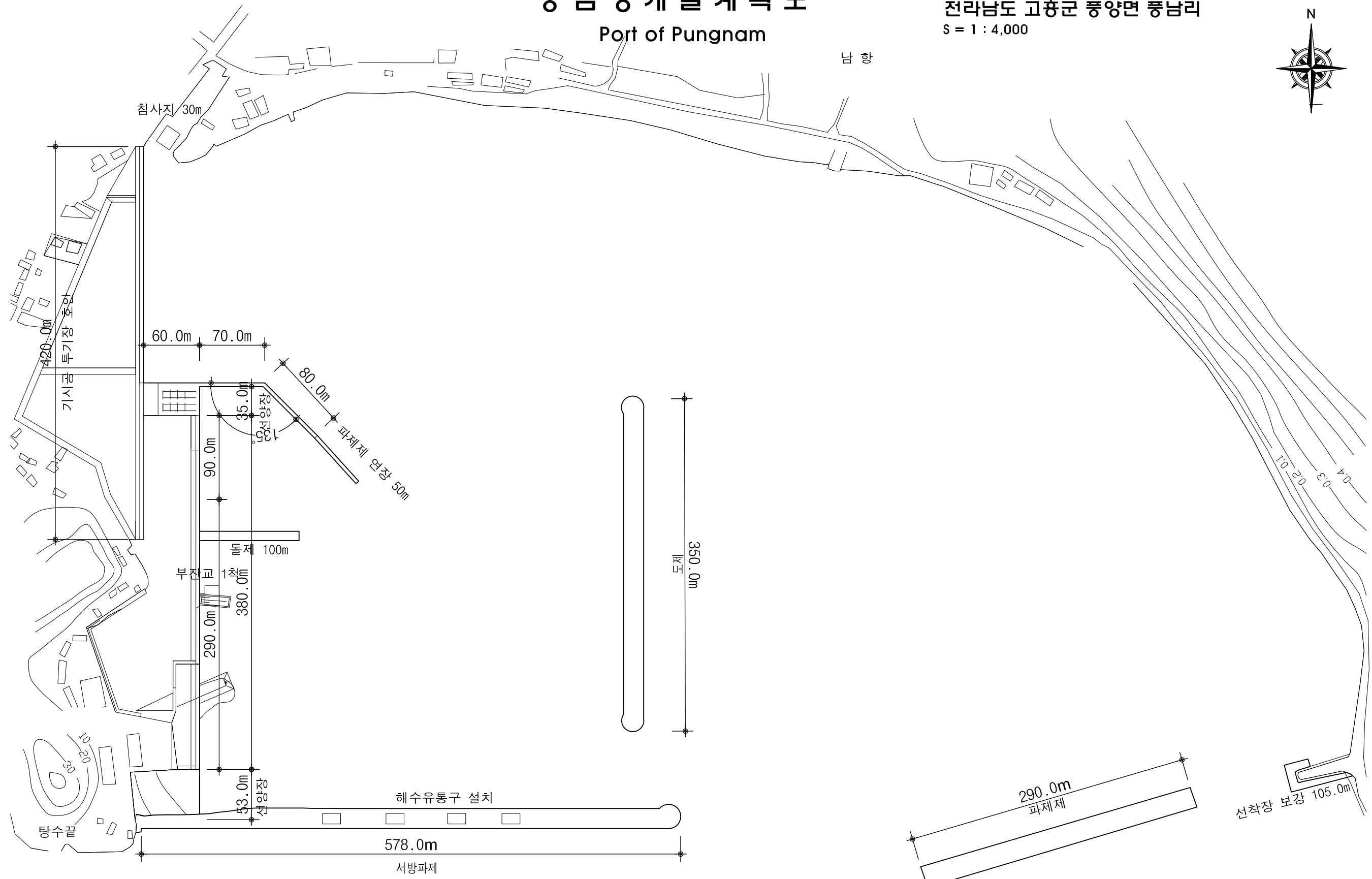
풍남항 개발 계획도

Port of Pungnam

전라남도 고흥군 풍양면 풍남리
S = 1 : 4,000



남향



풍남항 지적 현황도

S = 1 : 4,000



GRAPHIC SCALE

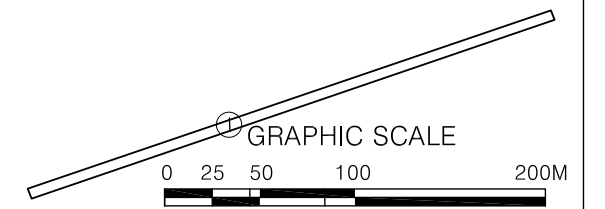
0 25 50 100 200M

중남항부지이용계획도

S = 1 : 4,000



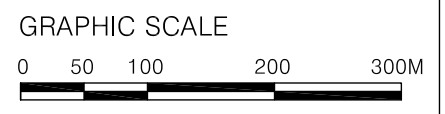
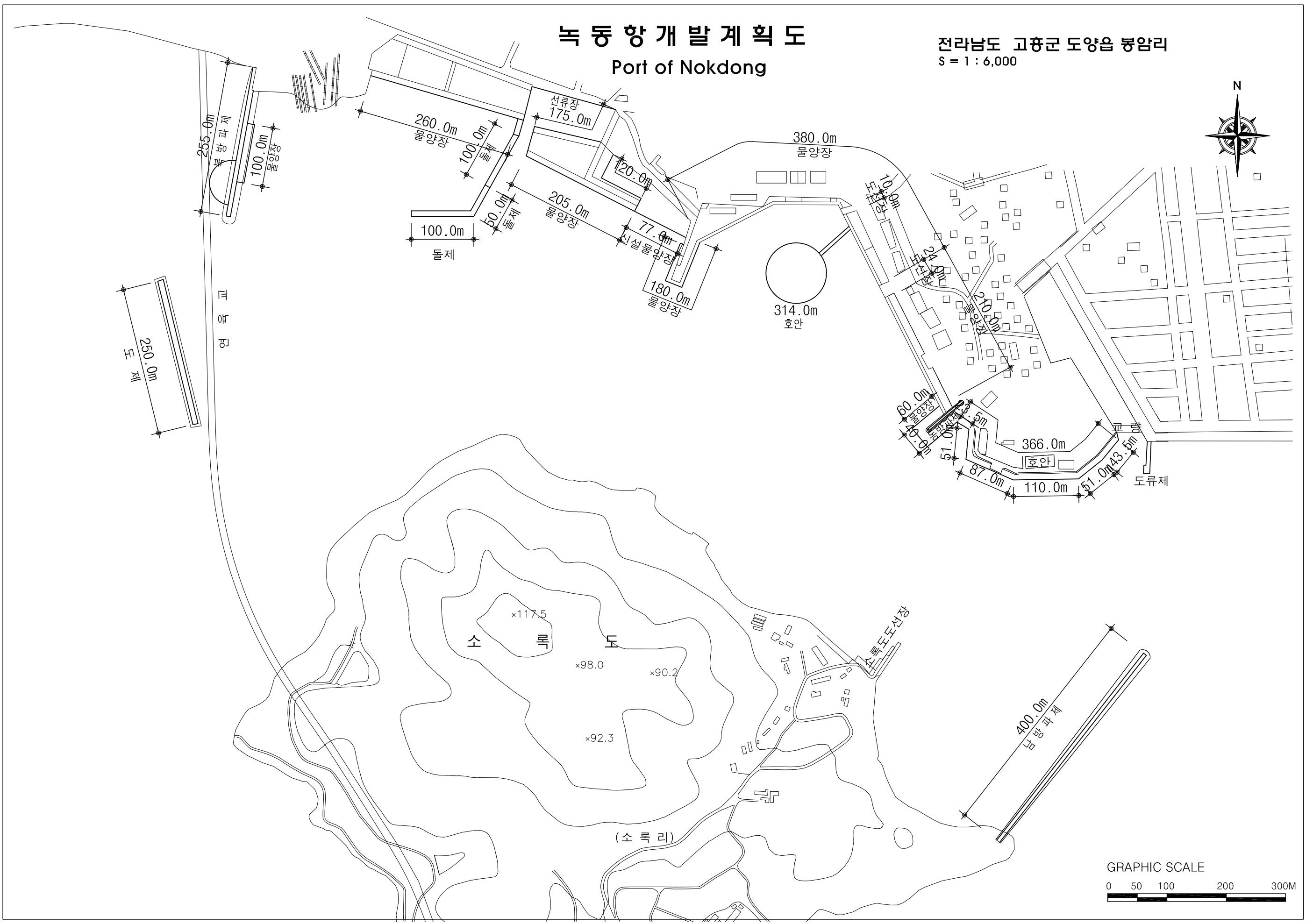
구분	시설별	용도별	기존	채수립
			면적(m ²)	면적(m ²)
기본시설	A 기본시설	① 방파제 등	8,107	8,589
		② 물양장,선양장,선류장,선치장 등	7,806	6,543
		소 계	15,913	15,132
가능시설	B 수송시설	③ 도로	8,430	8,793
		④ 주차장	5,211	8,256
	C 어선어구보전시설	⑤ 어선건조, 수리장 등	1,253	1,253
		⑥ 어구건조, 야적장, 어업용창고 등	6,224	8,015
	D 수산기능지원시설	⑦ 급유, 급수 등	2,231	799
		⑧ 제빙냉동, 처리가공시설 등	1,209	797
		⑨ 위판장	1,088	1,910
		⑩ 수산물유통, 판매, 보관시설 등	1,797	1,207
		⑪ 해양수산공공시설 등	678	3,554
		⑫ 어항정화시설 등	339	2,185
		⑬ 수산자원육성시설 등	0	0
	소 계	28,460	36,769	
	편의시설	E 이용자 편의시설	⑭ 문화, 복지시설 등	1,512
⑮ 여객편의시설 등			0	0
F 어항환경정화시설		⑯ 광장, 조경시설 등	23,472	11,186
		G 친수관광시설	⑰ 관광, 레저, 휴게시설 등	0
소 계	24,984	17,771		
유보지			0	0
총 계			69,357	69,672



녹동항개발계획도

Port of Nokdong

전라남도 고흥군 도양읍 봉암리
S = 1 : 6,000



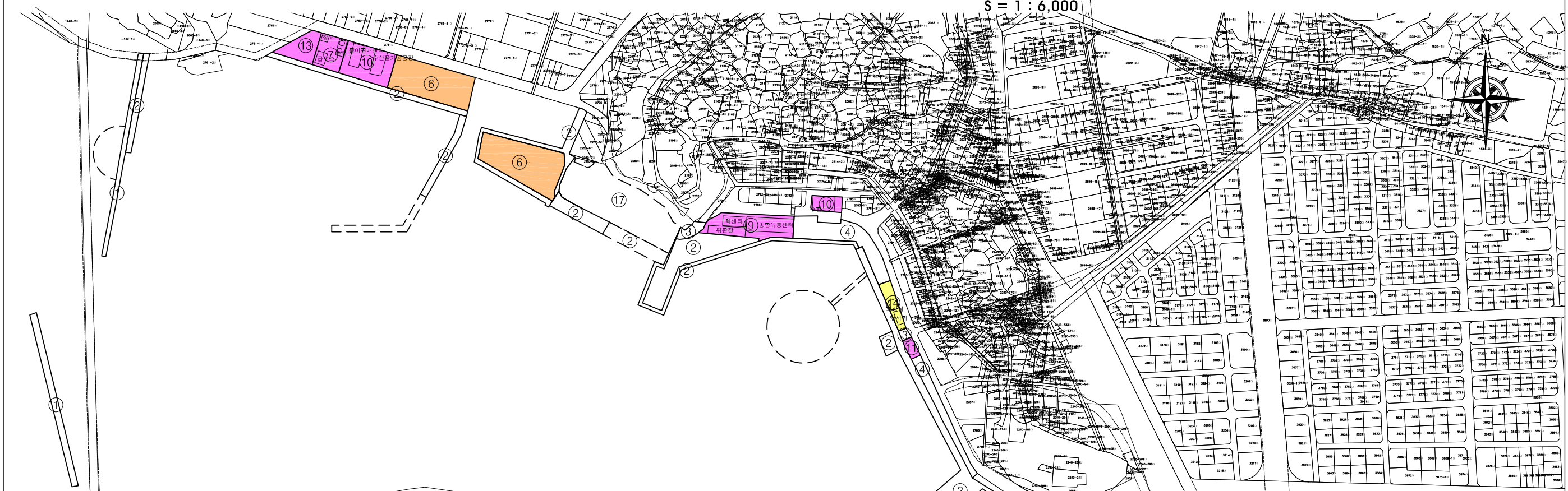
녹동항 지적 현황도

S = 1 : 6,000



녹동항부지이용계획도

S = 1 : 6,000



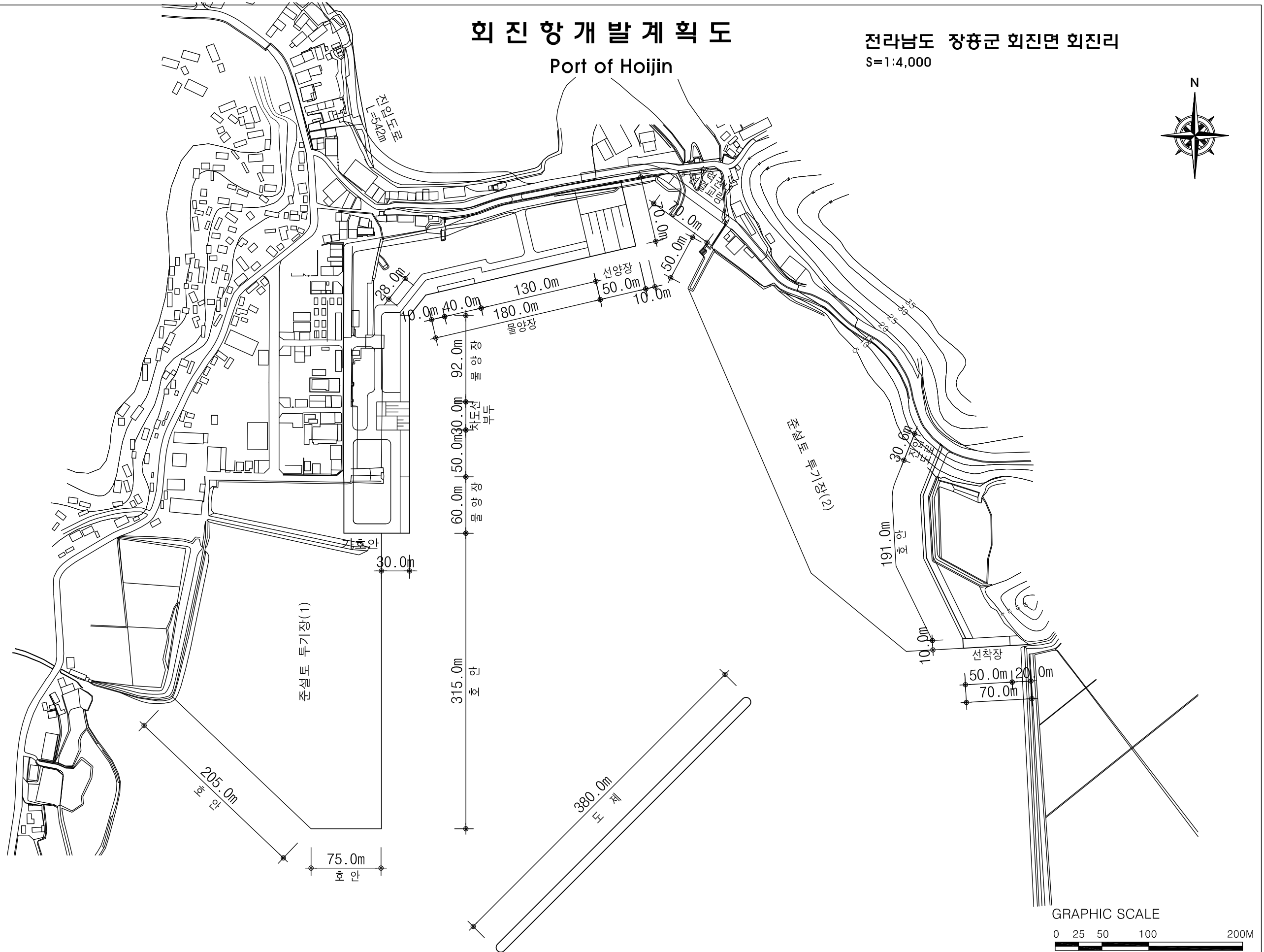
구분	시설별	용도별	기존 면적(m ²)	재수립 면적(m ²)
기본시설	A 기본시설	① 방파제 등	10,470	6,628
		② 물양장, 선양장, 선류장, 선처장 등	5,644	26,201
		소 계	16,114	32,829
B 수송시설	B 수송시설	③ 도로	5,679	730
		④ 주차장	2,461	5,915
C 어선어구 보전시설	C 어선어구 보전시설	⑤ 어선건조, 수리장 등	0	0
		⑥ 어구건조, 아적장, 어업용창고 등	19,209	11,947
가능시설	D 수산기능 지원시설	⑦ 급유, 급수 등	3,343	1,830
		⑧ 제빙냉동, 처리가공시설 등	0	0
		⑨ 위판장	5,457	3,833
		⑩ 수산물유통, 판매, 보관시설 등	0	4,315
		⑪ 해양수산공공시설 등	0	409
편의시설	E 이용자 편의시설	⑫ 어항정화시설 등	0	0
		⑬ 수산자원육성시설 등	2,036	1,679
		소 계	38,185	30,658
		⑭ 문화, 복지시설 등	909	1,022
F 어항정화 시설	F 어항정화 시설	⑮ 여객편의시설 등	0	0
		⑯ 관광, 조경시설 등	0	0
		⑰ 관광, 레저, 휴게시설 등	2,416	0
유보지			0	0
총 계			57,624	64,509



회진항개발계획도

Port of Hoijin

전라남도 장흥군 회진면 회진리
S=1:4,000



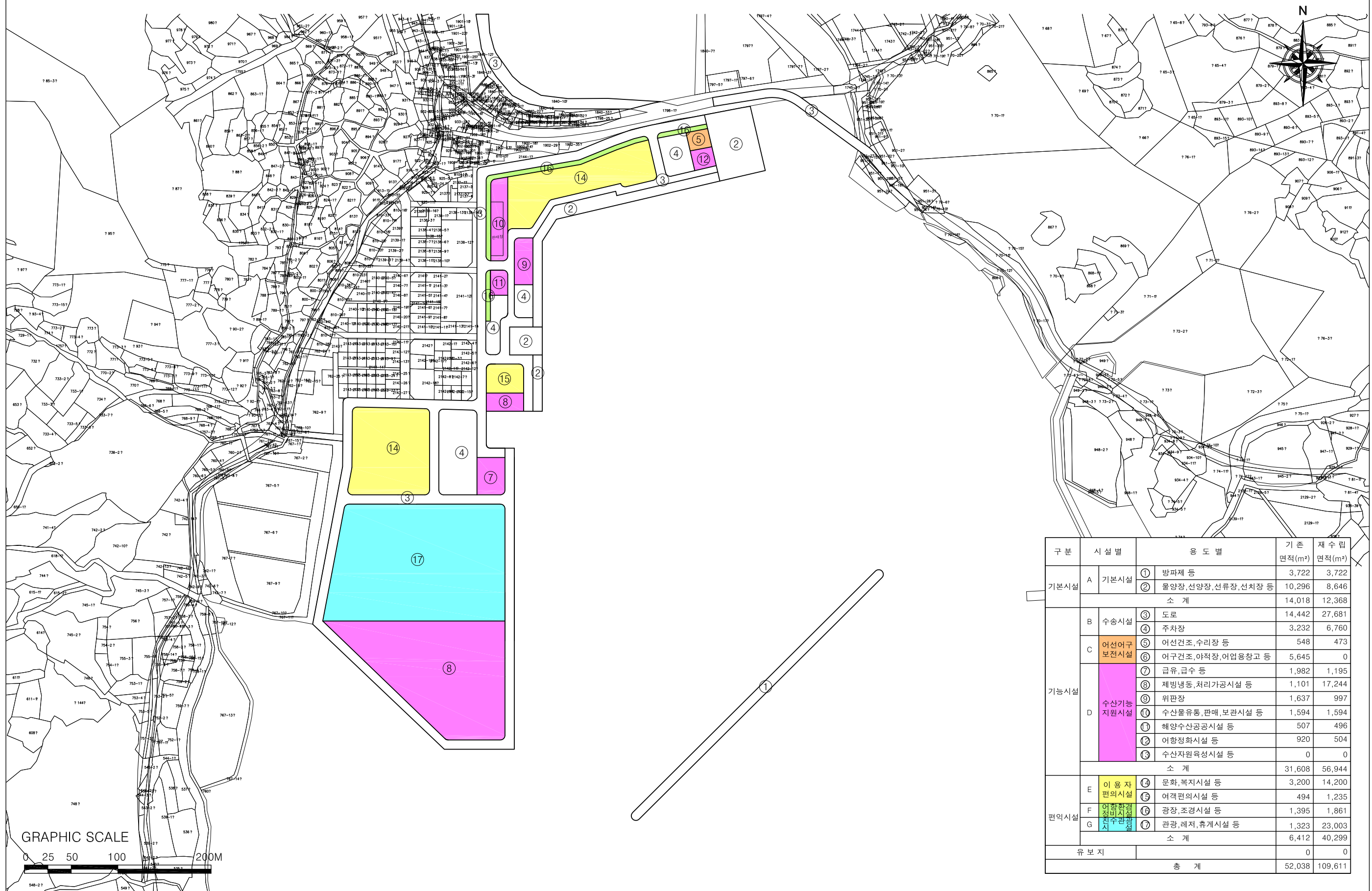
회진항 지적 현황도

S=1:4,000



회진항부지이용계획도

S=1:4,000

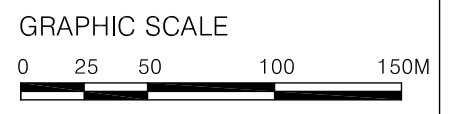
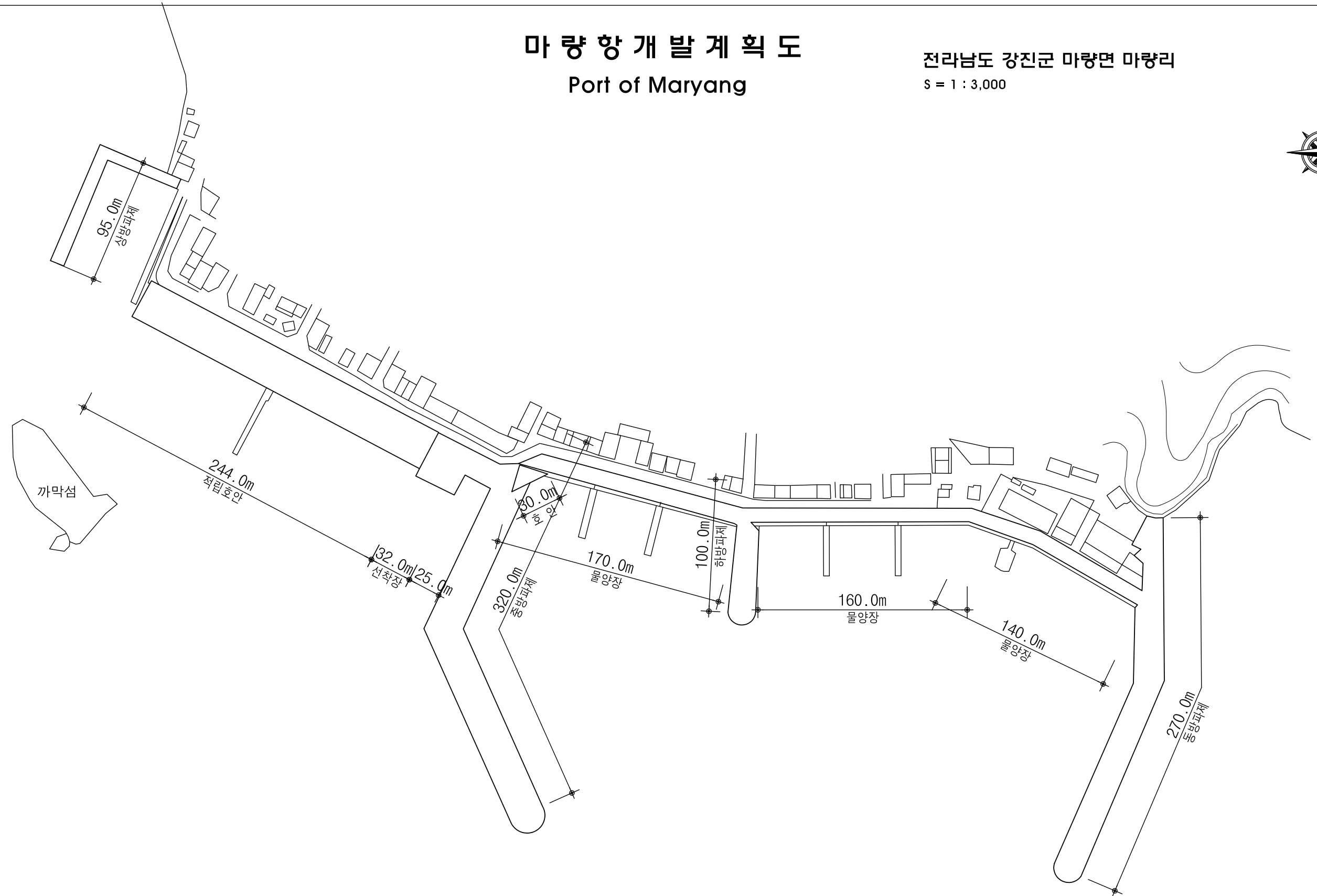


구분	시설별	용도별	기존	재수립
			면적(m ²)	면적(m ²)
기본시설	A 기본시설	① 방파제 등	3,722	3,722
		② 물양장, 선양장, 선류장, 선치장 등	10,296	8,646
		소 계	14,018	12,368
기능시설	B 수송시설	③ 도로	14,442	27,681
		④ 주차장	3,232	6,760
	C 어선어구보전시설	⑤ 어선건조, 수리장 등	548	473
		⑥ 어구건조, 야적장, 어업용창고 등	5,645	0
	D 수산기능지원시설	⑦ 급유, 급수 등	1,982	1,195
		⑧ 제빙냉동, 처리가공시설 등	1,101	17,244
		⑨ 위판장	1,637	997
		⑩ 수산물유통, 판매, 보관시설 등	1,594	1,594
		⑪ 해양수산공공시설 등	507	496
		⑫ 어항정화시설 등	920	504
⑬ 수산자원육성시설 등	0	0		
소 계		31,608	56,944	
편익시설	E 이용자편의시설	⑭ 문화, 복지시설 등	3,200	14,200
		⑮ 여객편의시설 등	494	1,235
	F 어항환경정비시설	⑯ 광장, 조경시설 등	1,395	1,861
		G 선주편의시설	⑰ 관광, 레저, 휴게시설 등	1,323
소 계		6,412	40,299	
유보지			0	0
총 계			52,038	109,611

마량항개발계획도

Port of Maryang

전라남도 강진군 마량면 마량리
S = 1 : 3,000



마량항 지적 현황도

S = 1 : 3,000



GRAPHIC SCALE



마랑항부지이용계획도

S = 1 : 3,000



구분	시설별	용도별	기존 면적(m ²)	재수립 면적(m ²)
기본시설	A 기본시설	① 방파제 등	3,618	3,468
		② 물양장, 선양장, 선류장, 선치장 등	8,627	9,903
	소 계		12,245	13,371
기능시설	B 수송시설	③ 도로	4,722	6,611
		④ 주차장	4,043	1,331
	C 어선어구 보전시설	⑤ 어선건조, 수리장 등	0	0
		⑥ 어구건조, 야적장, 어업용창고 등	0	0
	D 수산기능 지원시설	⑦ 급유, 급수 등	338	399
		⑧ 제빙냉동, 처리가공시설 등	879	0
		⑨ 위판장	682	2,415
		⑩ 수산물유통, 판매, 보관시설 등	0	0
		⑪ 해양수산공공시설 등	156	587
	소 계		10,820	11,343
편의시설	E 이용자 편의시설	⑫ 문화, 복지시설 등	4,180	1,112
		⑬ 여객편의시설 등	581	0
	F 이항정비 시설 G 친수 공간	⑭ 광장, 조경시설 등	0	0
⑮ 관광, 레저, 휴게시설 등		664	8,232	
소 계		5,425	9,344	
유보지			0	0
총 계			28,490	34,058

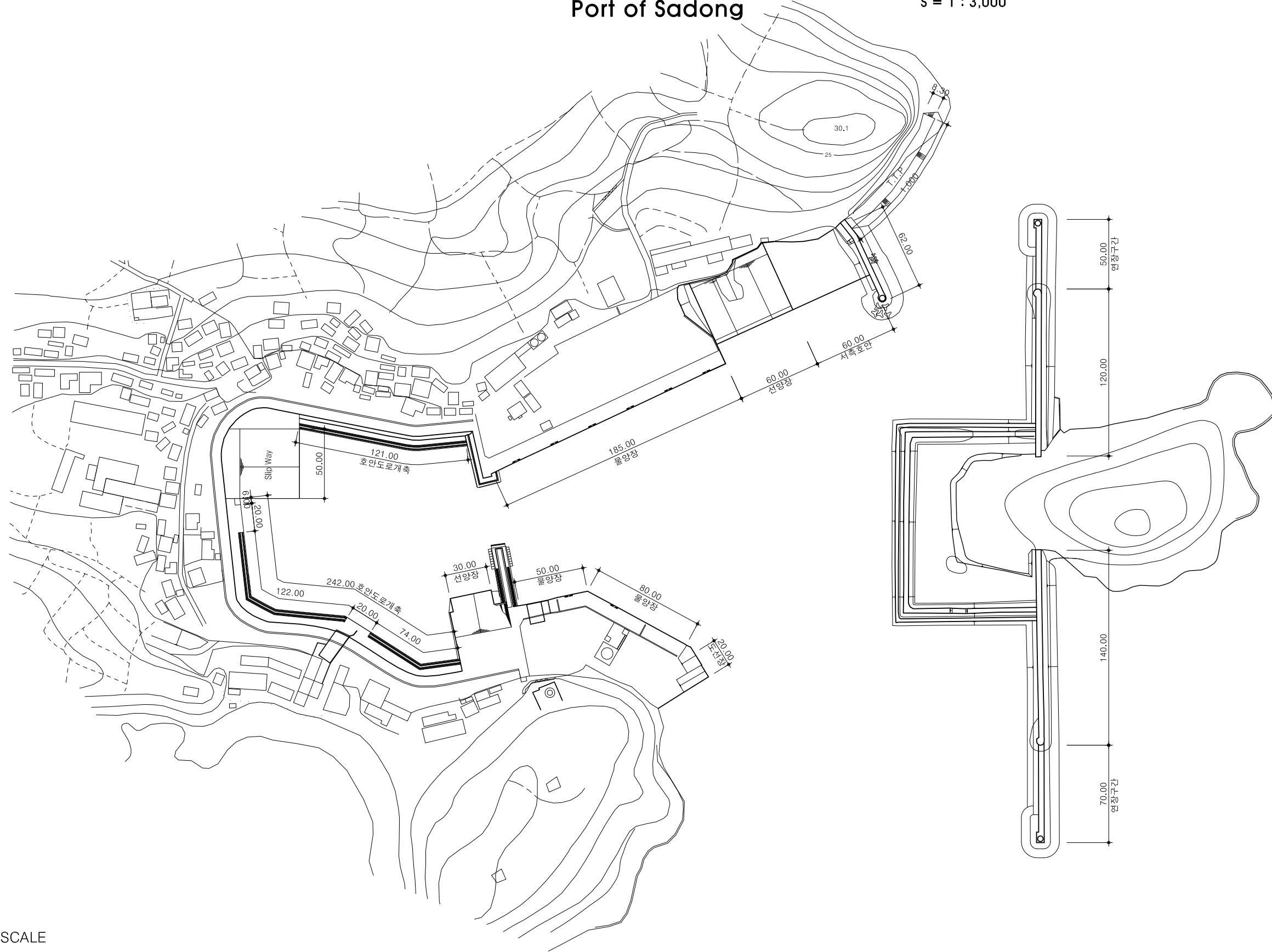
GRAPHIC SCALE



사동항개발계획도

Port of Sadong

전라남도 완도군 금일읍 사동리
S = 1 : 3,000



GRAPHIC SCALE



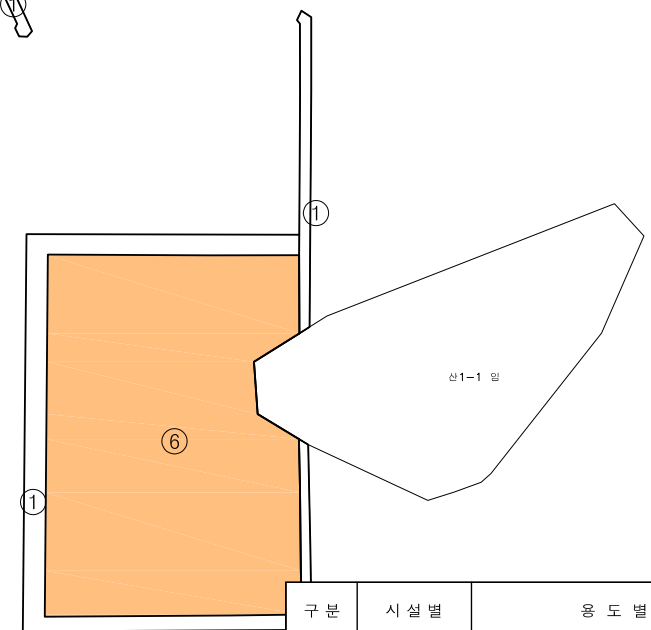
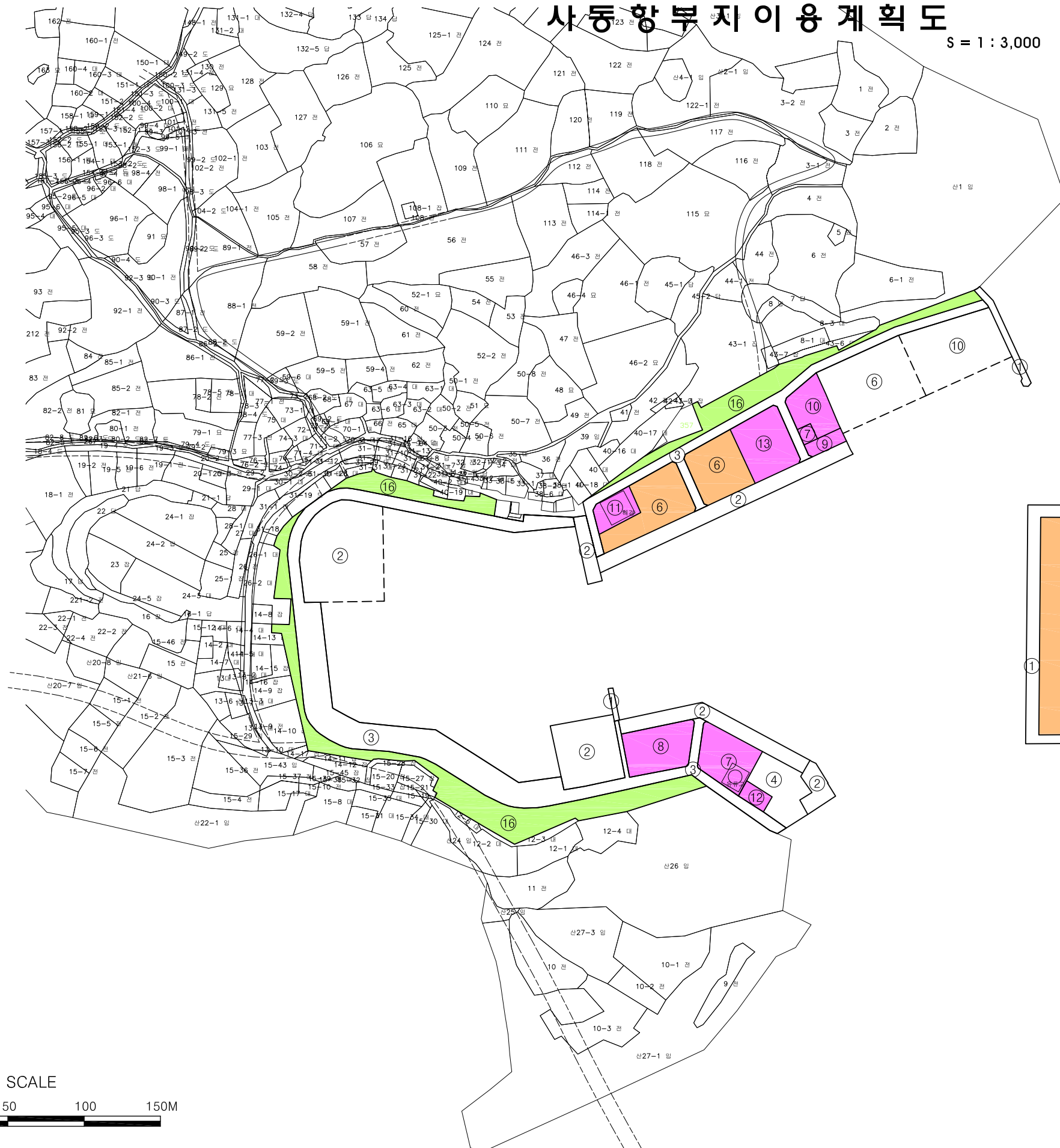
사동항 지적 현황도

S = 1 : 3,000



사동항부지이용계획도

S = 1 : 3,000



GRAPHIC SCALE

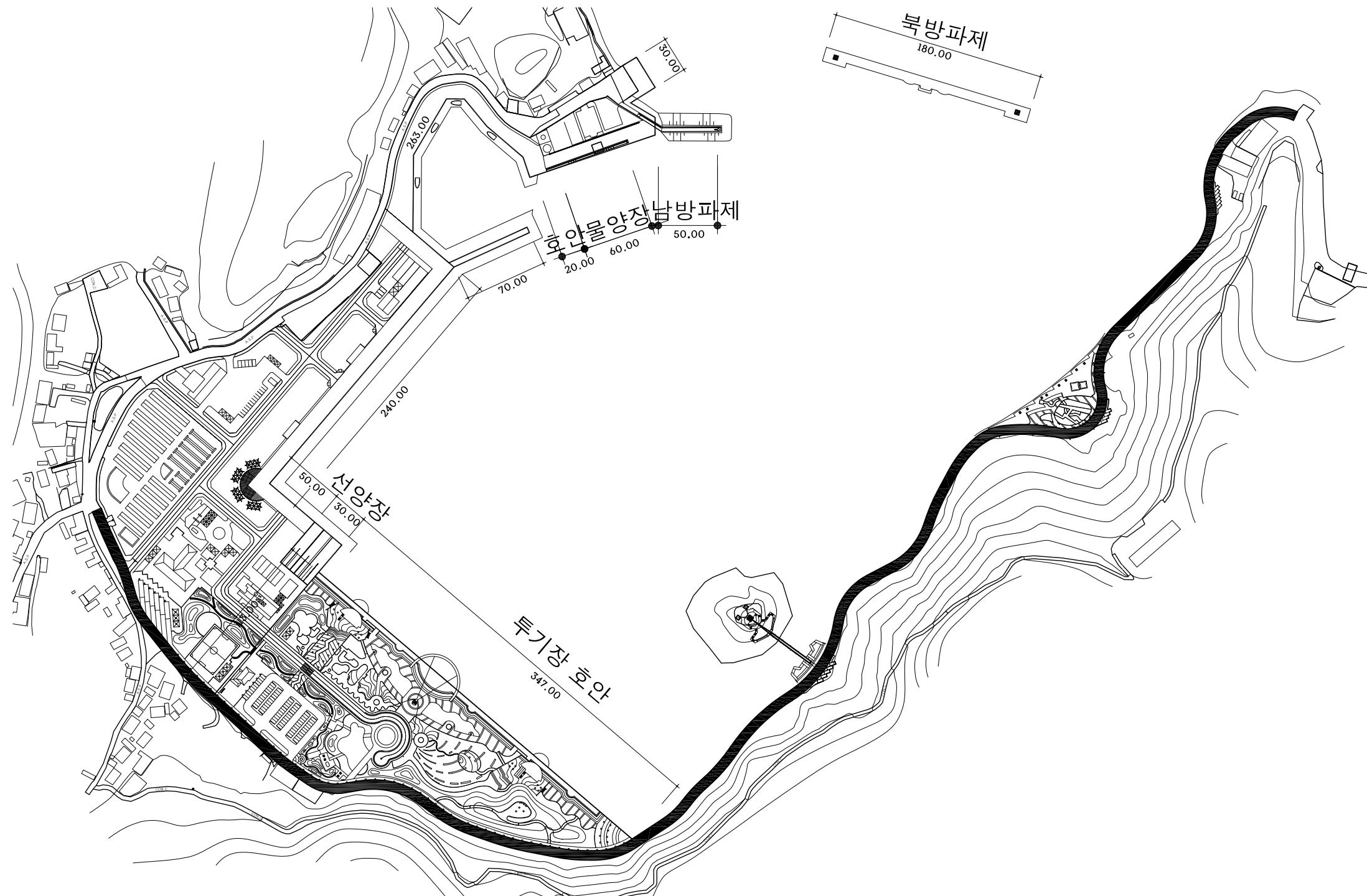


구분	시설별	용도별	기존 면적(m ²)	재수립 면적(m ²)
기본시설	A 기본시설	① 방파제 등	4,166	4,245
		② 물양장, 선양장, 선류장, 선치장 등	11,480	5,699
	소 계		15,646	9,944
기능시설	B 수송시설	③ 도로	7,981	10,259
		④ 주차장	2,397	1,142
	C 어선어구 보전시설	⑤ 어선건조, 수리장 등	0	0
		⑥ 어구건조, 아적장, 어업용창고 등	2,949	16,622
	D 수산기능 지원시설	⑦ 급유, 급수 등	2,589	1,283
		⑧ 제빙냉동, 처리가공시설 등	0	1,289
		⑨ 위판장	244	246
		⑩ 수산물유통, 판매, 보관시설 등	3,276	843
		⑪ 해양수산공공시설 등	536	542
		⑫ 어항정화시설 등	225	223
소 계		21,553	33,815	
편익시설	E 이용자 편의시설	⑬ 문화, 복지시설 등	0	0
		⑭ 여객편의시설 등	13,762	0
	F 어항환경 정비시설 G 선주관리 시설	⑮ 광장, 조경시설 등	0	7,596
⑯ 관광, 레저, 휴게시설 등		0	0	
소 계		13,762	7,596	
유보지				0
총 계			50,961	51,355

도장항개발계획도

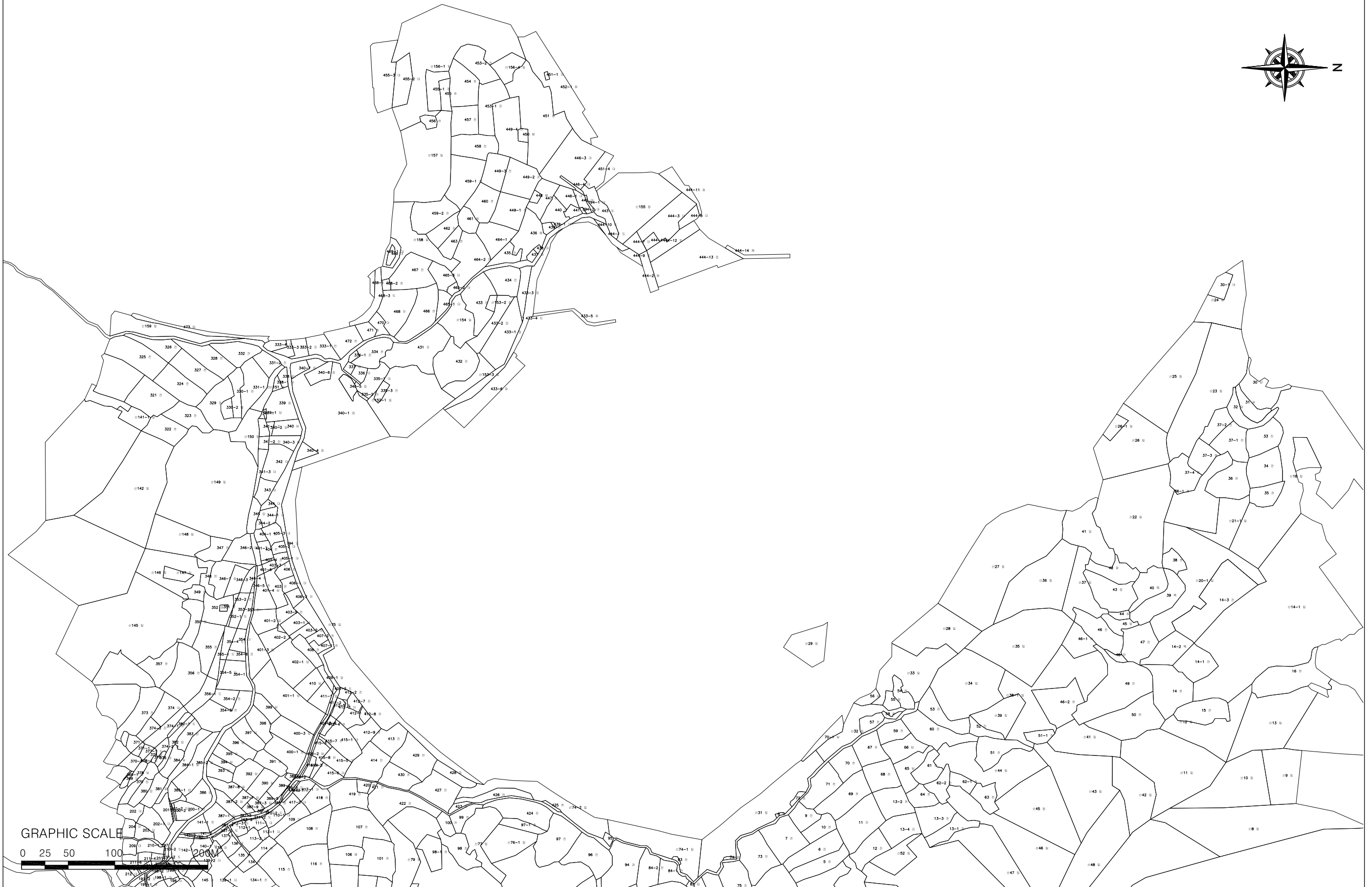
Port of Dojang

전라남도 완도군 금일읍 도장리
S = 1 : 4,000



도장항지적현황도

S = 1 : 4,000



GRAPHIC SCALE

0 25 50 100

도장항부지이용계획도

S = 1 : 4,000

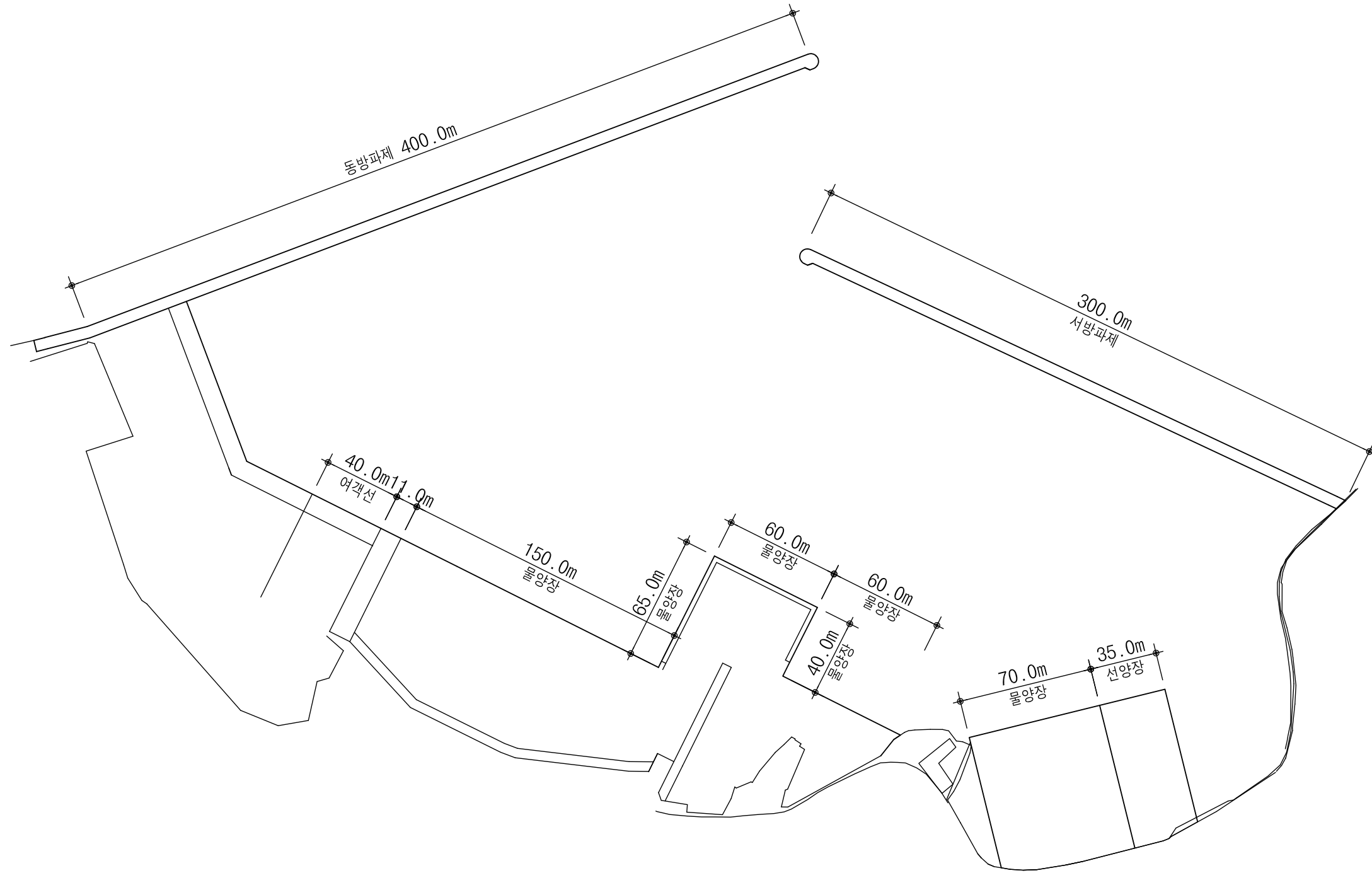


구분	시설별	용도별	기존 면적(m ²)	재수립 면적(m ²)
기본시설	A 기본시설	① 방파제 등	2,107	2,075
		② 물양장, 선양장, 선류장, 선치장 등	10,842	10,161
	소 계		12,949	12,236
기능시설	B 수송시설	③ 도로	16,750	20,547
		④ 주차장	5,800	5,272
	C 어선어구 보전시설	⑤ 어선건조, 수리장 등	2,868	2,673
		⑥ 어구건조, 아적장, 어업용창고 등	15,163	13,893
	D 수산기능 지원시설	⑦ 급유, 급수 등	6,490	5,276
		⑧ 제빙냉동, 처리가공시설 등	691	0
		⑨ 위판장	1,814	1,613
		⑩ 수산물유통, 판매, 보관시설 등	3,042	3,358
		⑪ 해양수산공공시설 등	0	0
		⑫ 어항정화시설 등	645	570
소 계		53,263	53,202	
편익시설	E 이용자 편의시설	⑬ 문화, 복지시설 등	1,946	1,673
		⑭ 여객편의시설 등	400	605
	F 어항환경 개선시설	⑮ 광장, 조경시설 등	36,300	37,081
		⑯ 관광, 레저, 휴게시설 등	0	0
소 계		38,646	39,359	
유보지				0
총 계			104,858	104,797

특암항개발계획도

Port of Dugam

전라남도 완도군 약산면 특암리
S = 1 : 2,500



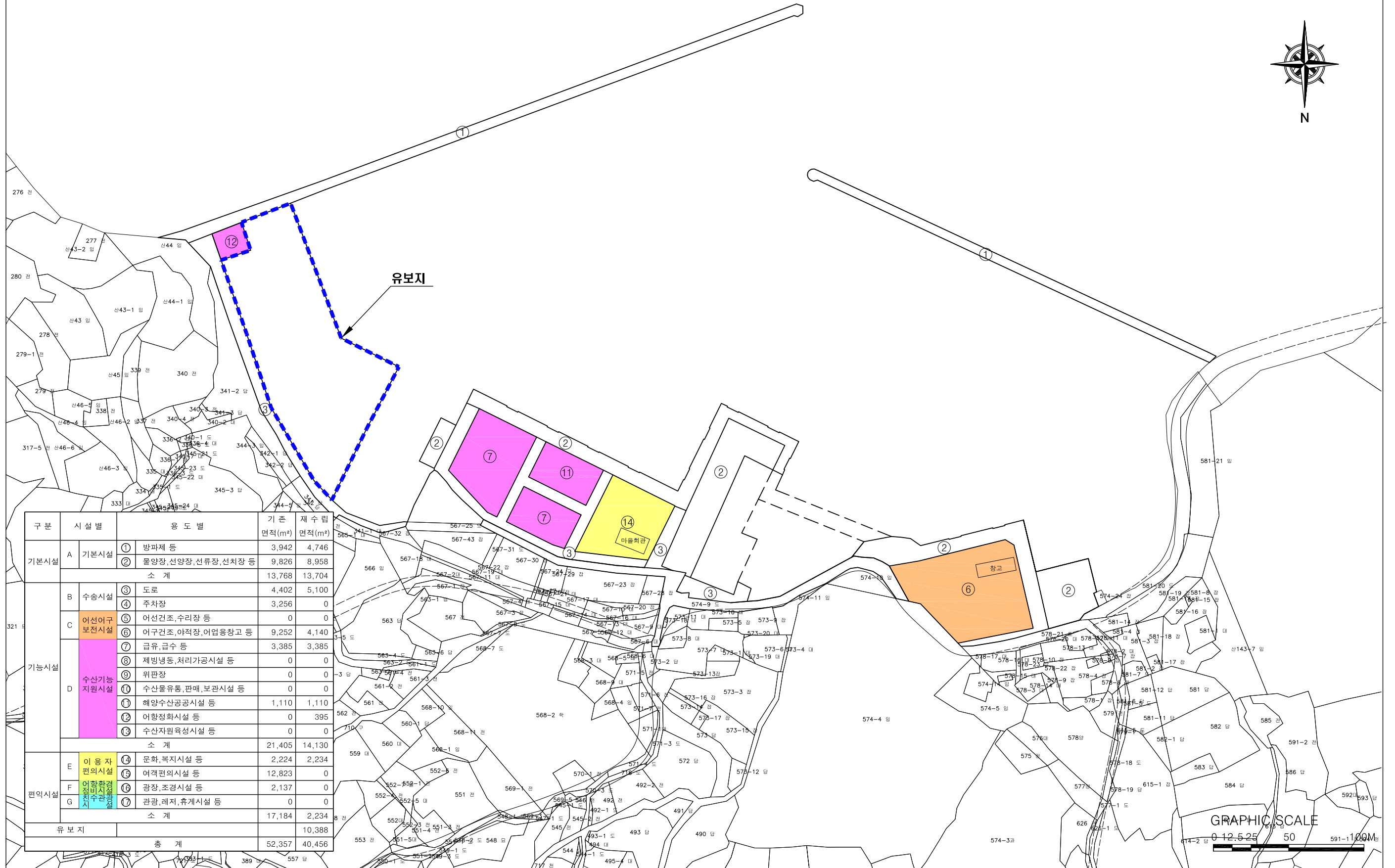
특암항 지적 현황도

S = 1 : 2,500



특암항부지이용계획도

S = 1 : 2,500



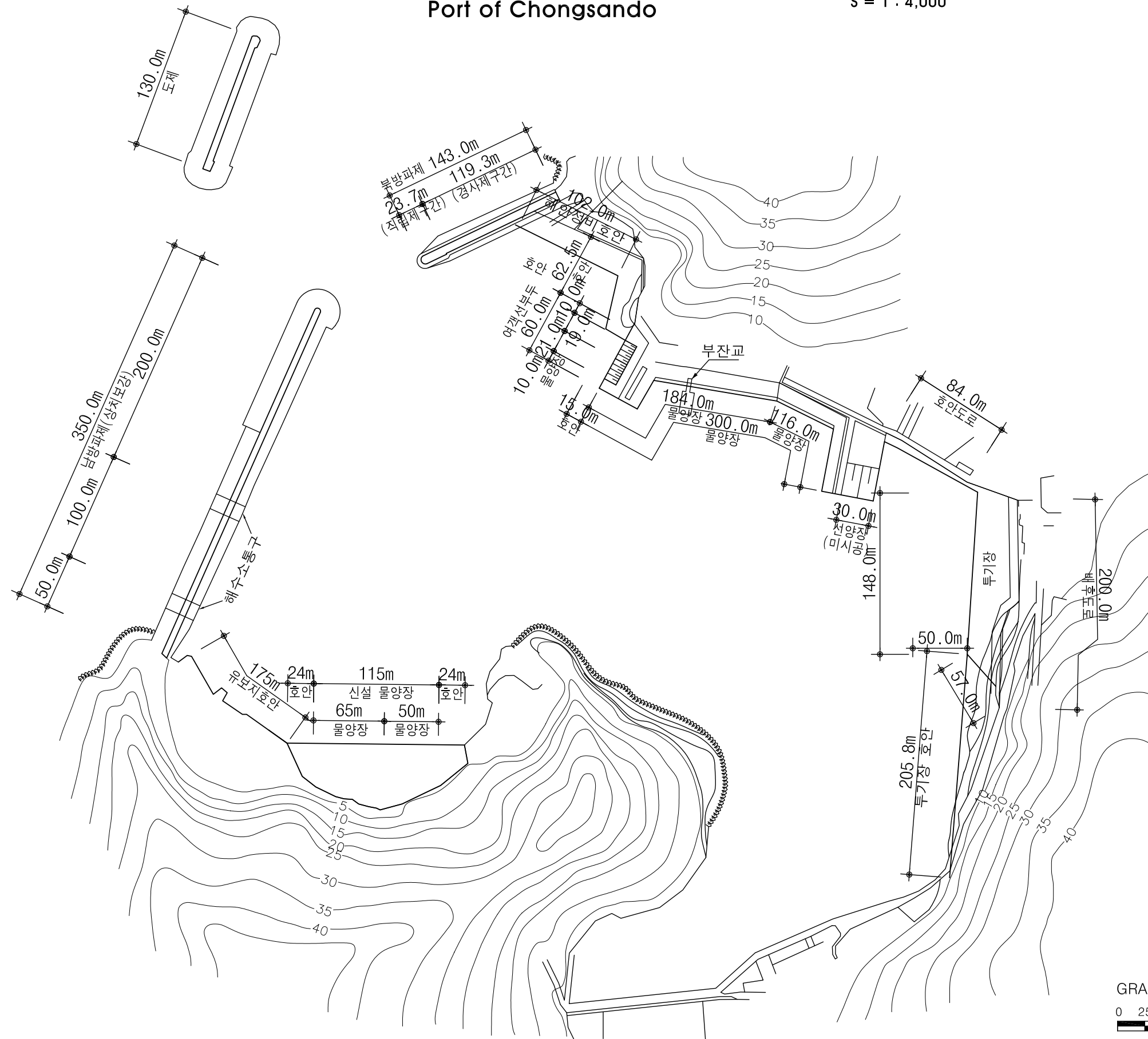
구분	시설별	용도별	기존	재수립
			면적(m ²)	면적(m ²)
기본시설	A 기본시설	① 방파제 등	3,942	4,746
		② 물양장, 선양장, 선류장, 선치장 등	9,826	8,958
		소 계	13,768	13,704
기능시설	B 수송시설	③ 도로	4,402	5,100
		④ 주차장	3,256	0
	C 어선어구보전시설	⑤ 어선건조, 수리장 등	0	0
		⑥ 어구건조, 야적장, 어업용창고 등	9,252	4,140
	D 수산기능지원시설	⑦ 급유, 급수 등	3,385	3,385
		⑧ 제빙냉동, 처리가공시설 등	0	0
		⑨ 위판장	0	0
		⑩ 수산물유통, 판매, 보관시설 등	0	0
		⑪ 해양수산공공시설 등	1,110	1,110
		⑫ 어항정화시설 등	0	395
E 이용자편의시설	F 어항정화환경개선시설	⑬ 문화, 복지시설 등	2,224	2,234
		⑭ 여객편의시설 등	12,823	0
		⑮ 광장, 조경시설 등	2,137	0
G 관광수련시설	⑯ 관광, 레저, 휴게시설 등	⑰	0	0
		소 계	21,405	14,130
소 계			52,357	40,456
유보지				10,388
총 계			52,357	40,456



청산도 항 개발 계획도

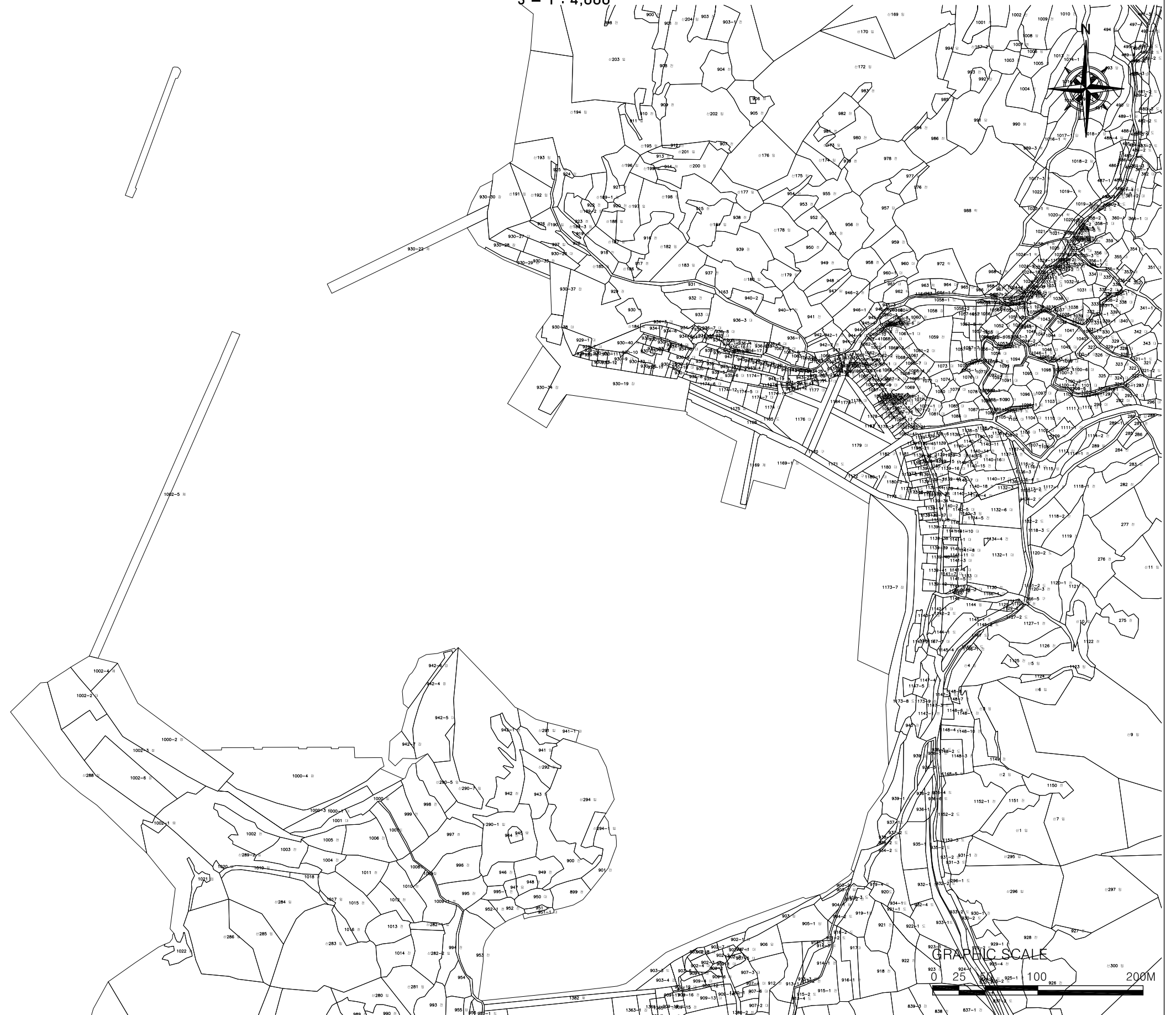
Port of Chongsando

전라남도 완도군 청산면 도청리
S = 1 : 4,000



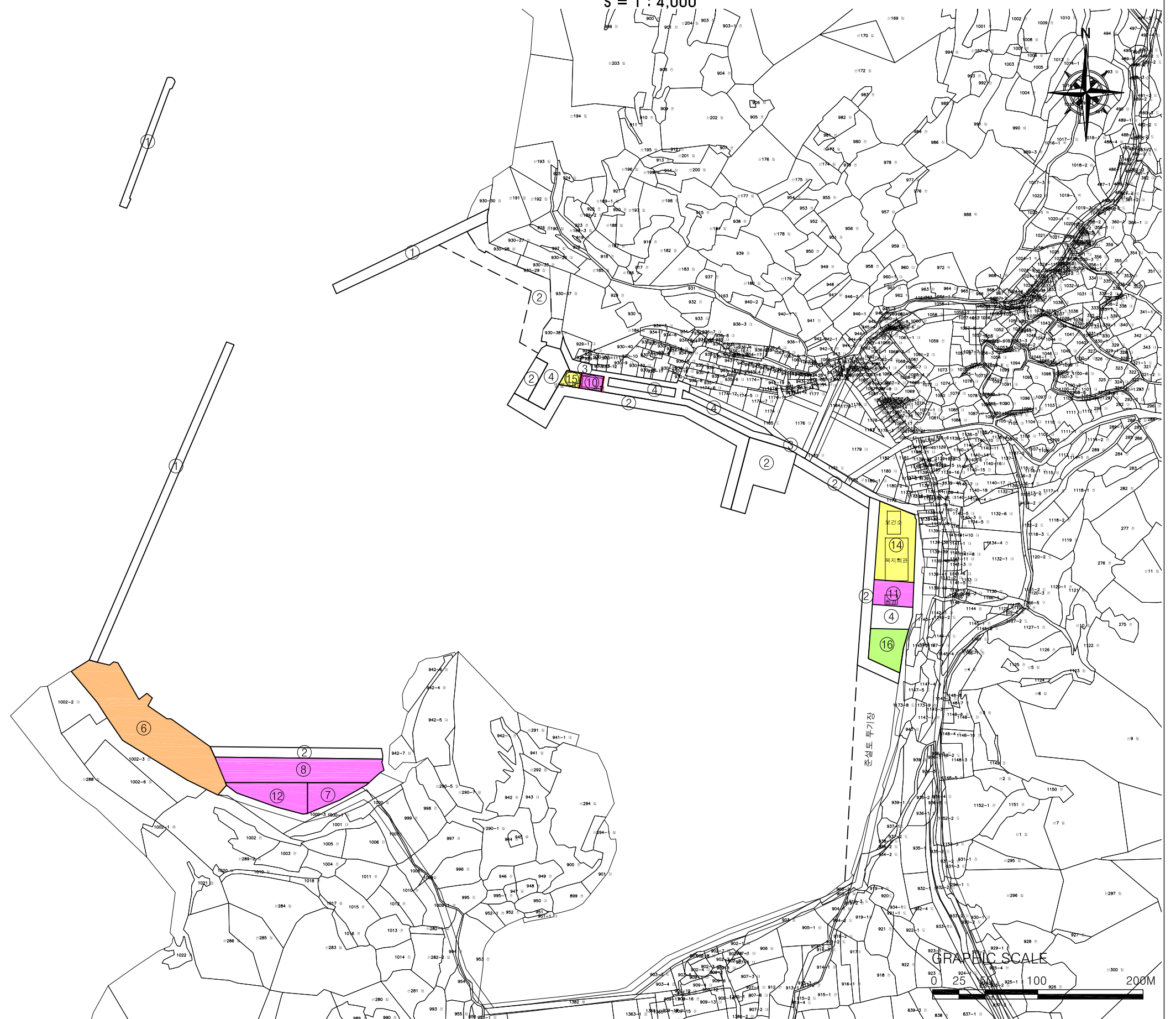
청산도항 지적 현황도

S = 1 : 4,000



청산도 항부지 이용 계획도

S = 1 : 4,000

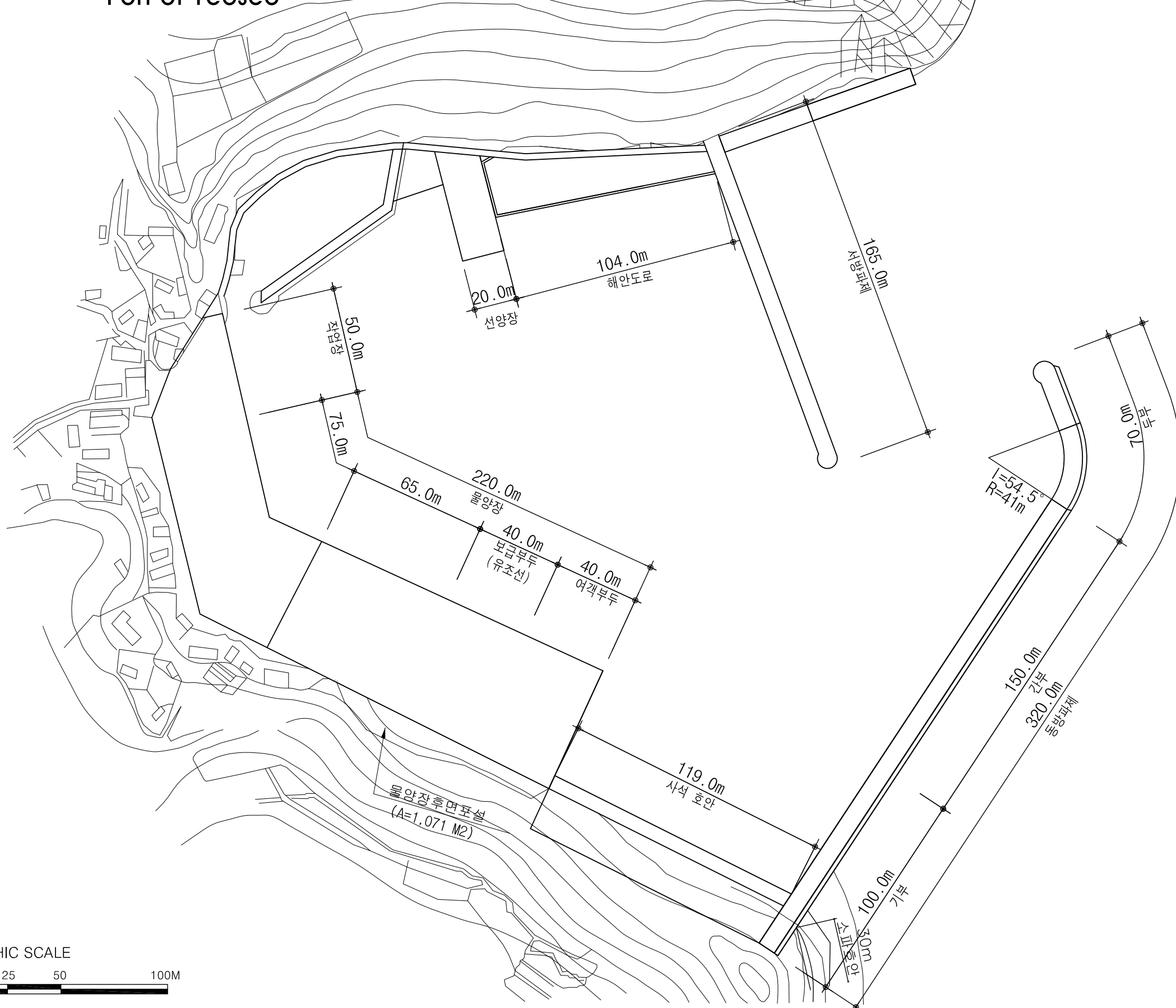
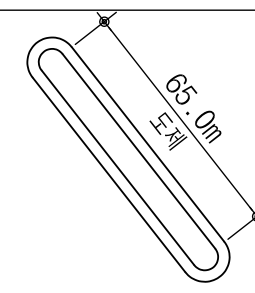


구분	시설 별	용도 별	기 존 면적(m ²)	재 수 립 면적(m ²)
기본시설	A 기본시설	① 방파제 등	4,174	5,013
		② 물양장, 선양장, 선류장, 선치장 등	7,806	10,640
	소 계		11,980	15,653
기능시설	B 수송시설	③ 도로	1,570	2,335
		④ 주차장	2,688	3,109
	C 어선어구 보전시설	⑤ 어선건조, 수리장 등	0	0
		⑥ 어구건조, 야적장, 어업용항고 등	3,960	6,362
	D 수산기능 지원시설	⑦ 급유, 급수 등	5,450	945
		⑧ 제빙냉동, 처리가공시설 등	610	3,524
		⑨ 위판장	888	0
		⑩ 수산물유통, 판매, 보관시설 등	0	307
		⑪ 해양수산공공시설 등	267	906
		⑫ 어항정화시설 등	0	1,473
소 계		15,433	18,961	
편익시설	E 이용자 편의시설	⑬ 문화, 복지시설 등	2,243	2,529
		⑭ 여객편의시설 등	996	247
	F 어항환경 정비시설	⑮ 관광, 조경시설 등	0	1,167
		G 선주관리 시설	⑯ 관광, 레저, 휴게시설 등	1,553
소 계		4,792	3,943	
유보지				0
총 계			32,205	38,557

여서항개발계획도

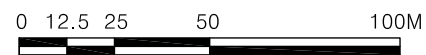
Port of Yeoseo

전라남도 완도군 청산면 여서리
S = 1 : 2,000



물양장후면포설
(A=1,071 M2)

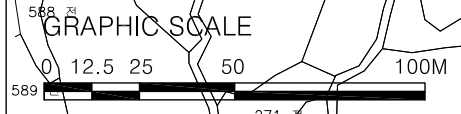
GRAPHIC SCALE



여서항 지적 현황도

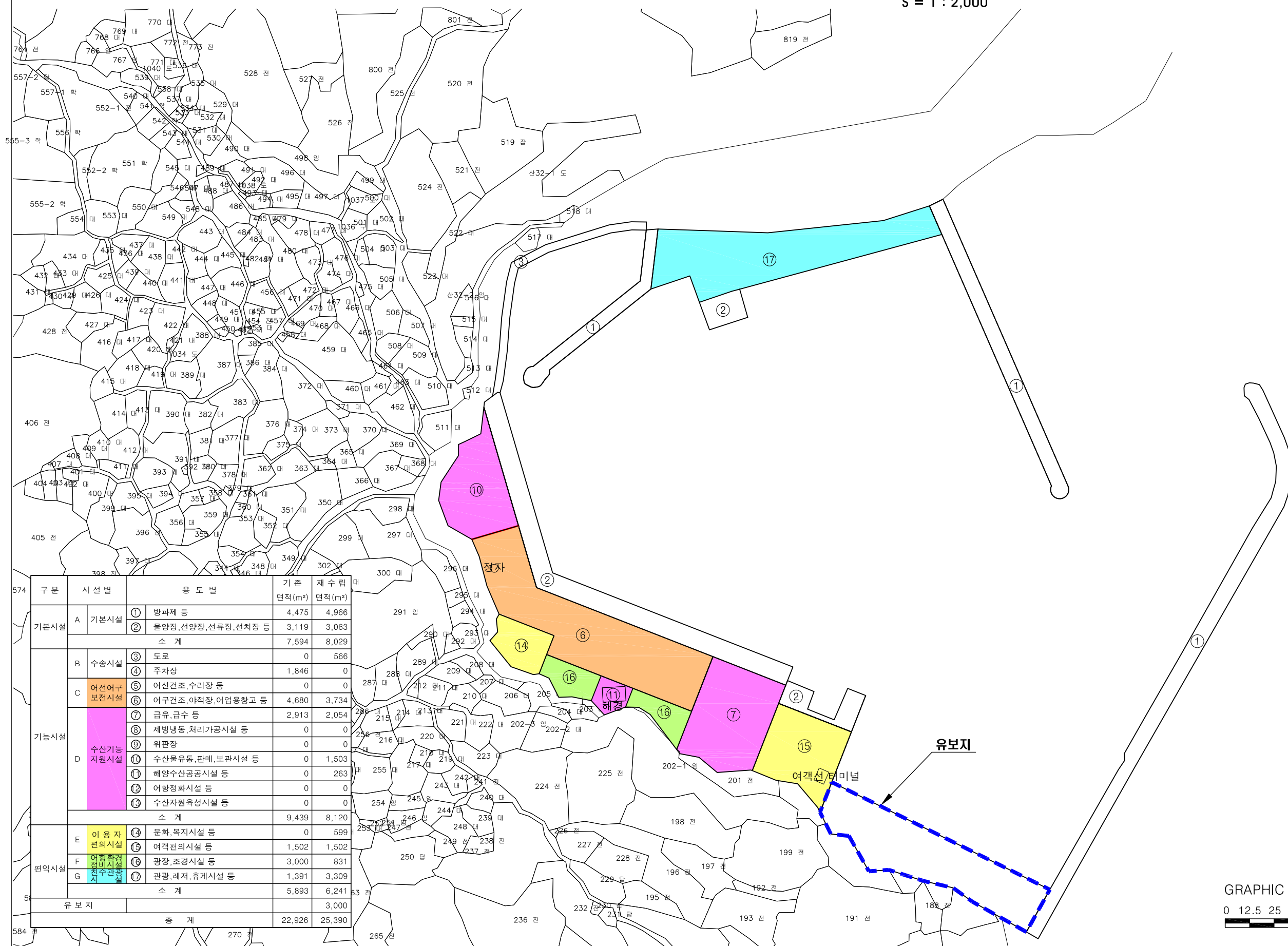
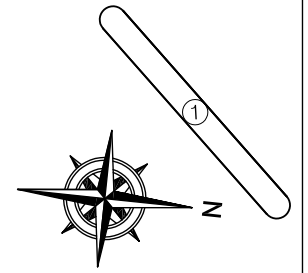
S = 1 : 2,000

821-1 재



여서항부지이용계획도

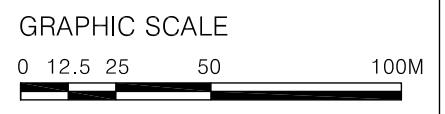
S = 1 : 2,000



구분	시설별	용도별	기존 면적(m ²)	재수립 면적(m ²)
기본시설	A 기본시설	① 방파제 등	4,475	4,966
		② 물양장, 선양장, 선류장, 선치장 등	3,119	3,063
		소 계	7,594	8,029
기능시설	B 수송시설	③ 도로	0	566
		④ 주차장	1,846	0
	C 어선어구 보전시설	⑤ 어선건조, 수리장 등	0	0
		⑥ 어구건조, 야적장, 어업용창고 등	4,680	3,734
	D 수산기능 지원시설	⑦ 급유, 급수 등	2,913	2,054
		⑧ 제빙냉동, 처리가공시설 등	0	0
		⑨ 위판장	0	0
		⑩ 수산물유통, 판매, 보관시설 등	0	1,503
		⑪ 해양수산공공시설 등	0	263
		⑫ 어항정화시설 등	0	0
편익시설	E 이용자 편의시설	⑬ 문화, 복지시설 등	0	599
		⑭ 여객편의시설 등	1,502	1,502
		⑮ 관광, 조경시설 등	3,000	831
편익시설	F 여객편의시설	⑯ 관광, 레저, 휴게시설 등	1,391	3,309
		소 계	5,893	6,241
유보지				3,000
총 계			22,926	25,390

유보지

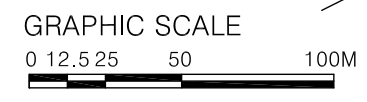
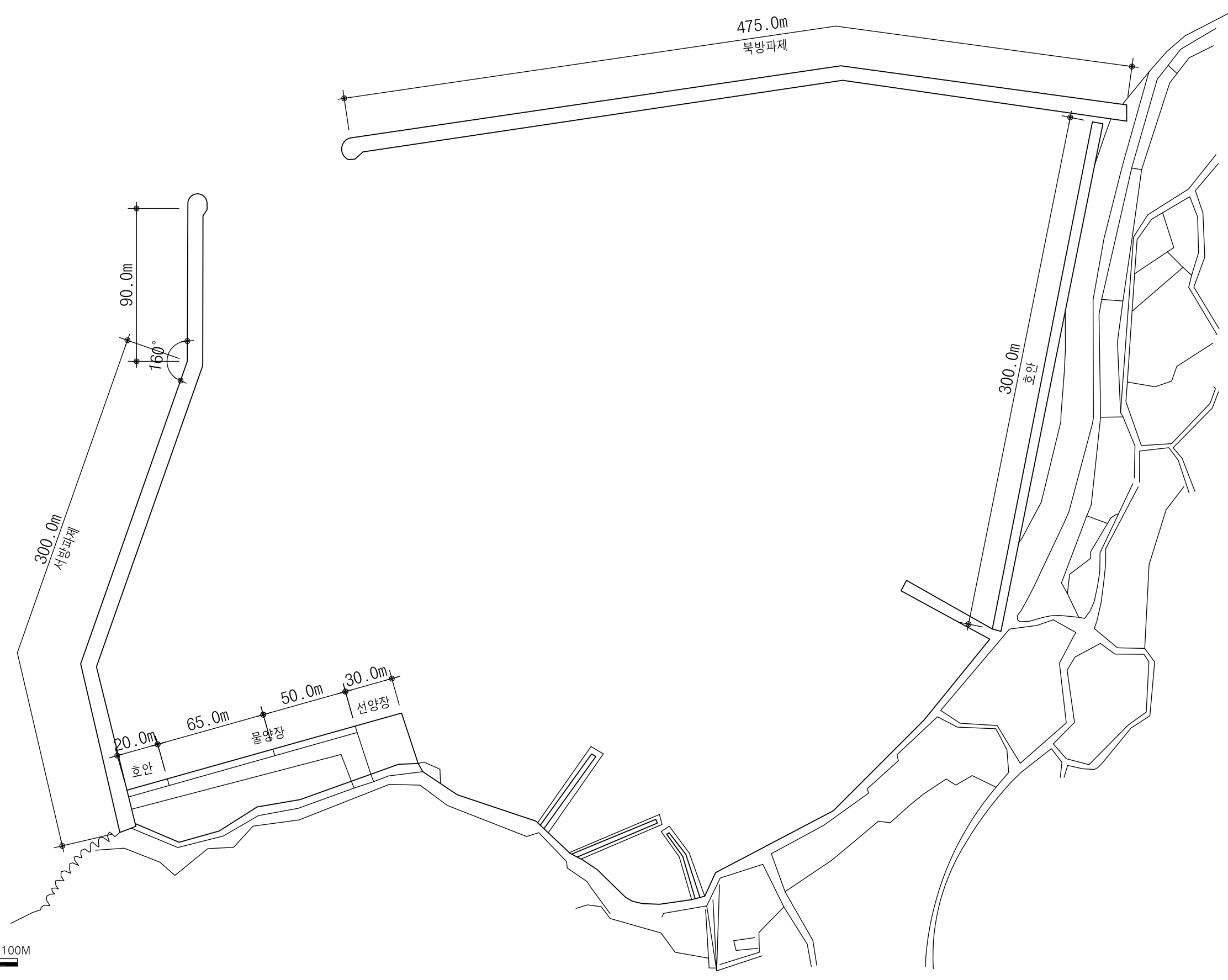
여객선 터미널



소안항개발계획도

Port of Soan

전라남도 완도군 소안면 맹선리
S = 1 : 2,500



소안항 지적 현황도

S = 1 : 2,500



소안항부지이용계획도

S = 1 : 2,500



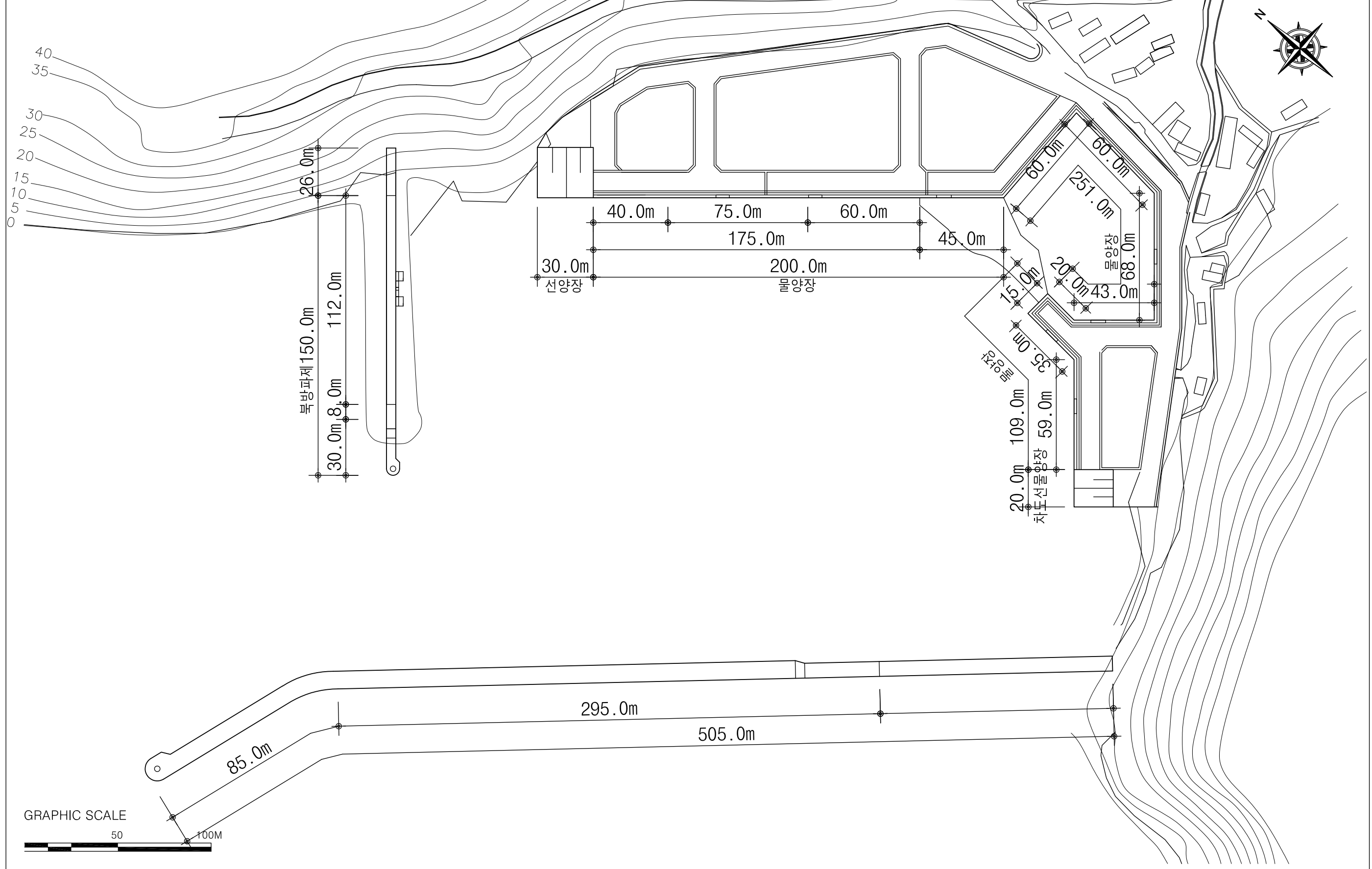
구분	시설별	용도별	기존	재수립
			면적(m ²)	면적(m ²)
기본시설	A 기본시설	① 방파제 등	5,344	5,344
		② 물양장, 선양장, 선류장, 선치장 등	2,486	2,486
	소 계		7,830	7,830
B 수송시설	C 어선어구 보전시설	③ 도로	2,598	2,642
		④ 주차장	0	0
D 수산기능 지원시설	E 이용자 편의시설	⑤ 어선건조, 수리장 등	0	0
		⑥ 어구건조, 아적장, 어업용창고 등	3,071	3,071
		⑦ 급유, 급수 등	0	0
		⑧ 제빙냉동, 처리가공시설 등	0	0
		⑨ 위판장	0	0
		⑩ 수산물유통, 판매, 보관시설 등	0	0
		⑪ 해양수산공공시설 등	0	0
		⑫ 어항정화시설 등	0	0
		⑬ 수산자원육성시설 등	0	0
		소 계		5,669
F 어항환경 정비시설	G 선주편의 시설	⑭ 문화, 복지시설 등	0	0
		⑮ 여객편의시설 등	0	0
		⑯ 광장, 조경시설 등	0	0
소 계		0	0	
유보지				-
총 계			13,499	13,543

GRAPHIC SCALE
0 12.5 25 50 100M

보 옥 항 개발 계획도

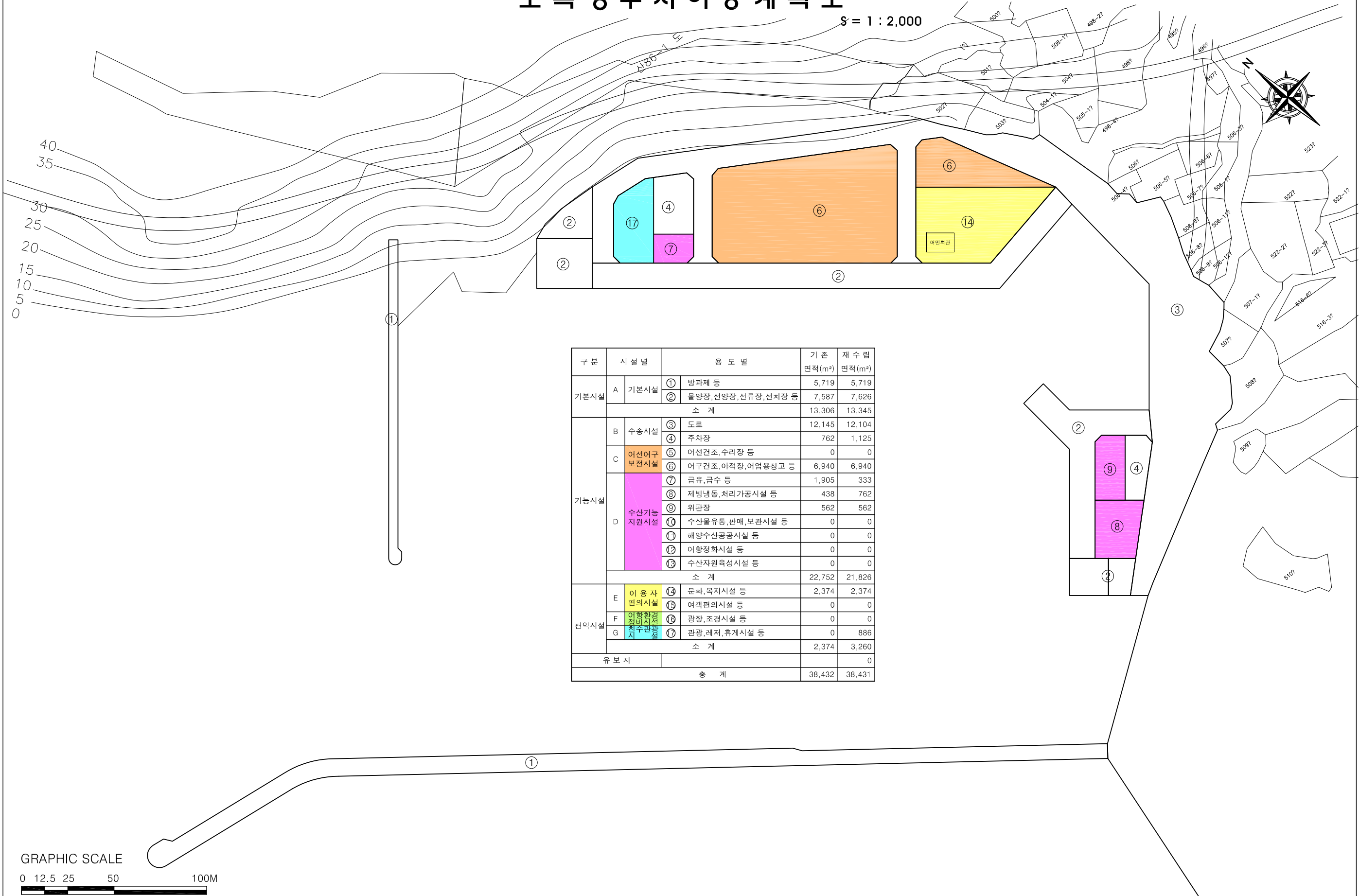
Port of Bo ok

전라남도 완도군 보길면 부항리
S = 1 : 2,000




보옥항부지이용계획도

Scale: 1 : 2,000



구분	시설별	용도별	기존 면적(m ²)	재수립 면적(m ²)
기본시설	A 기본시설	① 방파제 등	5,719	5,719
		② 물양장, 선양장, 선류장, 선치장 등	7,587	7,626
	소 계		13,306	13,345
기능시설	B 수송시설	③ 도로	12,145	12,104
		④ 주차장	762	1,125
	C 어선어구 보전시설	⑤ 어선건조, 수리장 등	0	0
		⑥ 어구건조, 아적장, 어업용창고 등	6,940	6,940
	D 수산기능 지원시설	⑦ 급유, 급수 등	1,905	333
		⑧ 제빙냉동, 처리가공시설 등	438	762
		⑨ 위판장	562	562
		⑩ 수산물유통, 판매, 보관시설 등	0	0
		⑪ 해양수산공공시설 등	0	0
		⑫ 어항정화시설 등	0	0
	⑬ 수산자원육성시설 등	0	0	
소 계		22,752	21,826	
편익시설	E 이용자 편의시설	⑭ 문화, 복지시설 등	2,374	2,374
		⑮ 여객편의시설 등	0	0
	F 어항환경 정비시설 G 친수관광 시설	⑯ 광장, 조경시설 등	0	0
		⑰ 관광, 레저, 휴게시설 등	0	886
소 계		2,374	3,260	
유보지			0	0
총 계			38,432	38,431

GRAPHIC SCALE



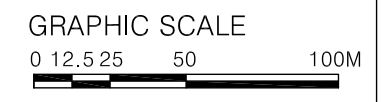
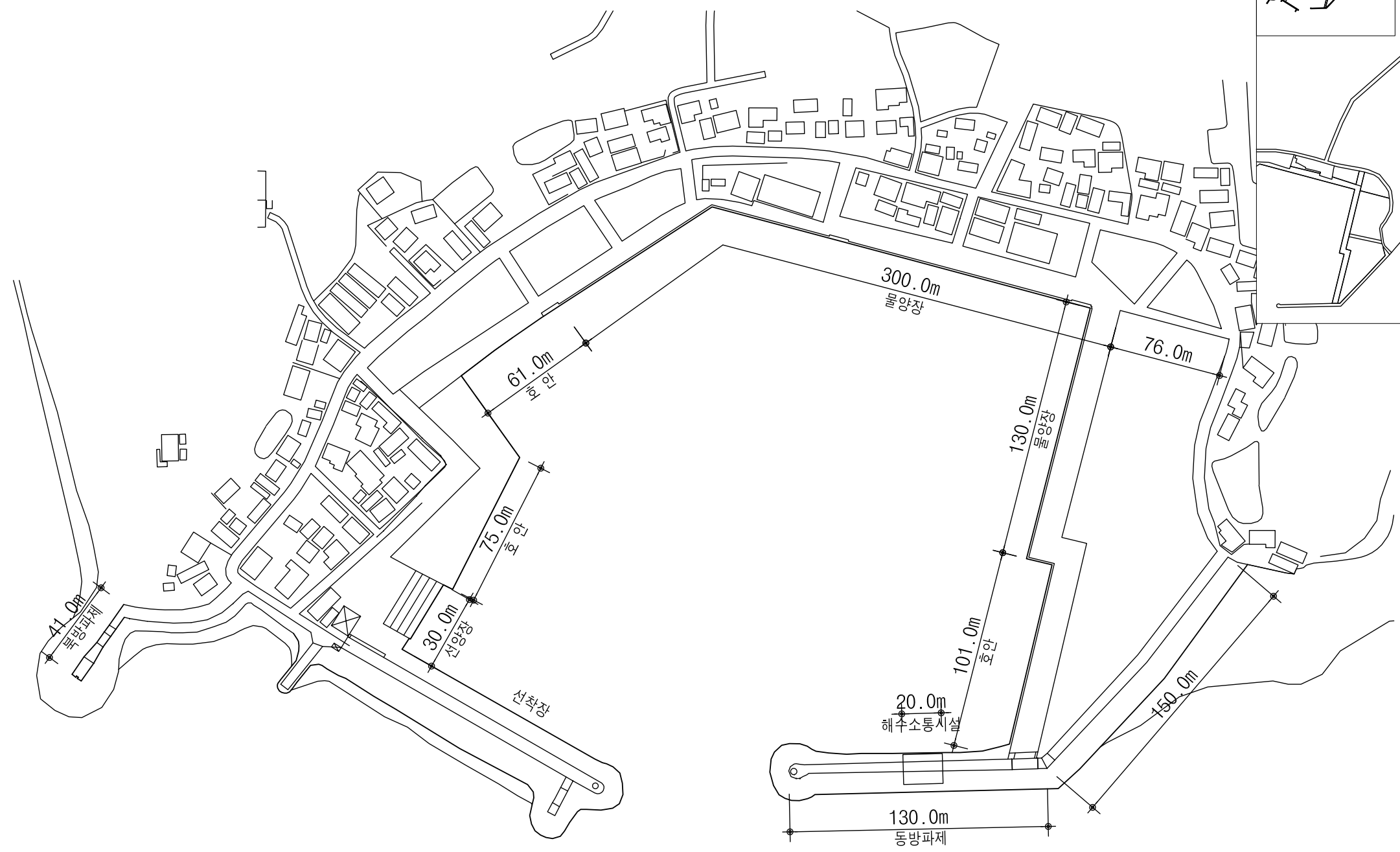
어란진항개발계획도

Port of Orajin

전라남도 해남군 송지면 어란리
S = 1 : 2,500



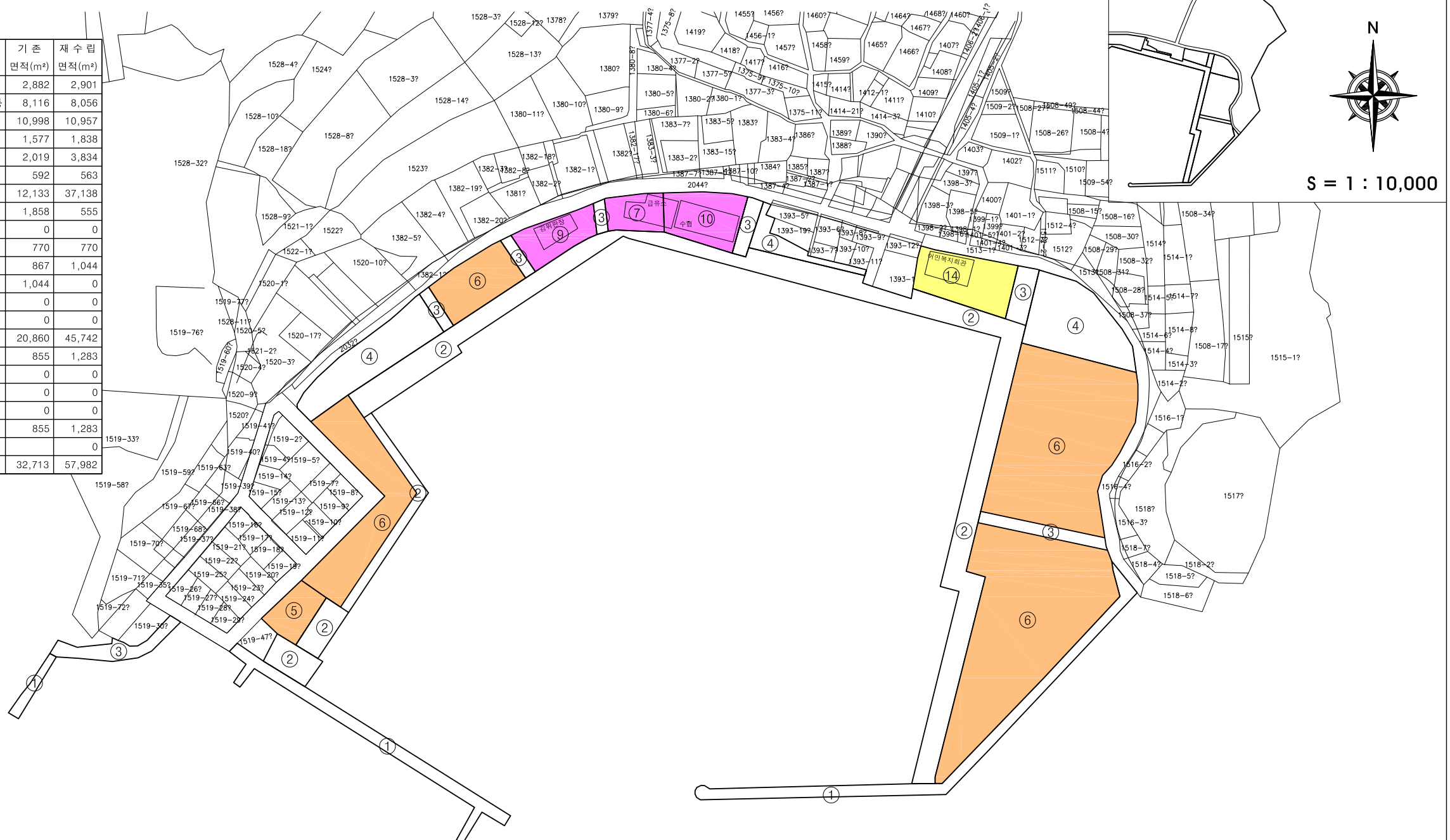
S = 1 : 10,000



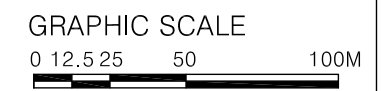
어란진항 부지이용계획도

S = 1 : 2,500

구분	시설별	용도별	기존 면적(m ²)	재수립 면적(m ²)
기본시설	A 기본시설	① 방파제 등	2,882	2,901
		② 물양장, 선양장, 선류장, 선치장 등	8,116	8,056
	소 계		10,998	10,957
기능시설	B 수송시설	③ 도로	1,577	1,838
		④ 주차장	2,019	3,834
	C 어선어구보전시설	⑤ 어선건조, 수리장 등	592	563
		⑥ 어구건조, 야적장, 어업용창고 등	12,133	37,138
	D 수산기능지원시설	⑦ 급유, 급수 등	1,858	555
		⑧ 제빙냉동, 처리가공시설 등	0	0
		⑨ 위판장	770	770
		⑩ 수산물유통, 판매, 보관시설 등	867	1,044
		⑪ 해양수산공공시설 등	1,044	0
		⑫ 어항정화시설 등	0	0
⑬ 수산자원육성시설 등	0	0		
소 계		20,860	45,742	
편익시설	E 이용자 편의시설	⑭ 문화, 복지시설 등	855	1,283
		⑮ 여객편의시설 등	0	0
	F 어항환경개선시설	⑯ 광장, 조경시설 등	0	0
		G 친수관광시설	⑰ 관광, 레저, 휴게시설 등	0
소 계		855	1,283	
유보지			0	0
총 계			32,713	57,982



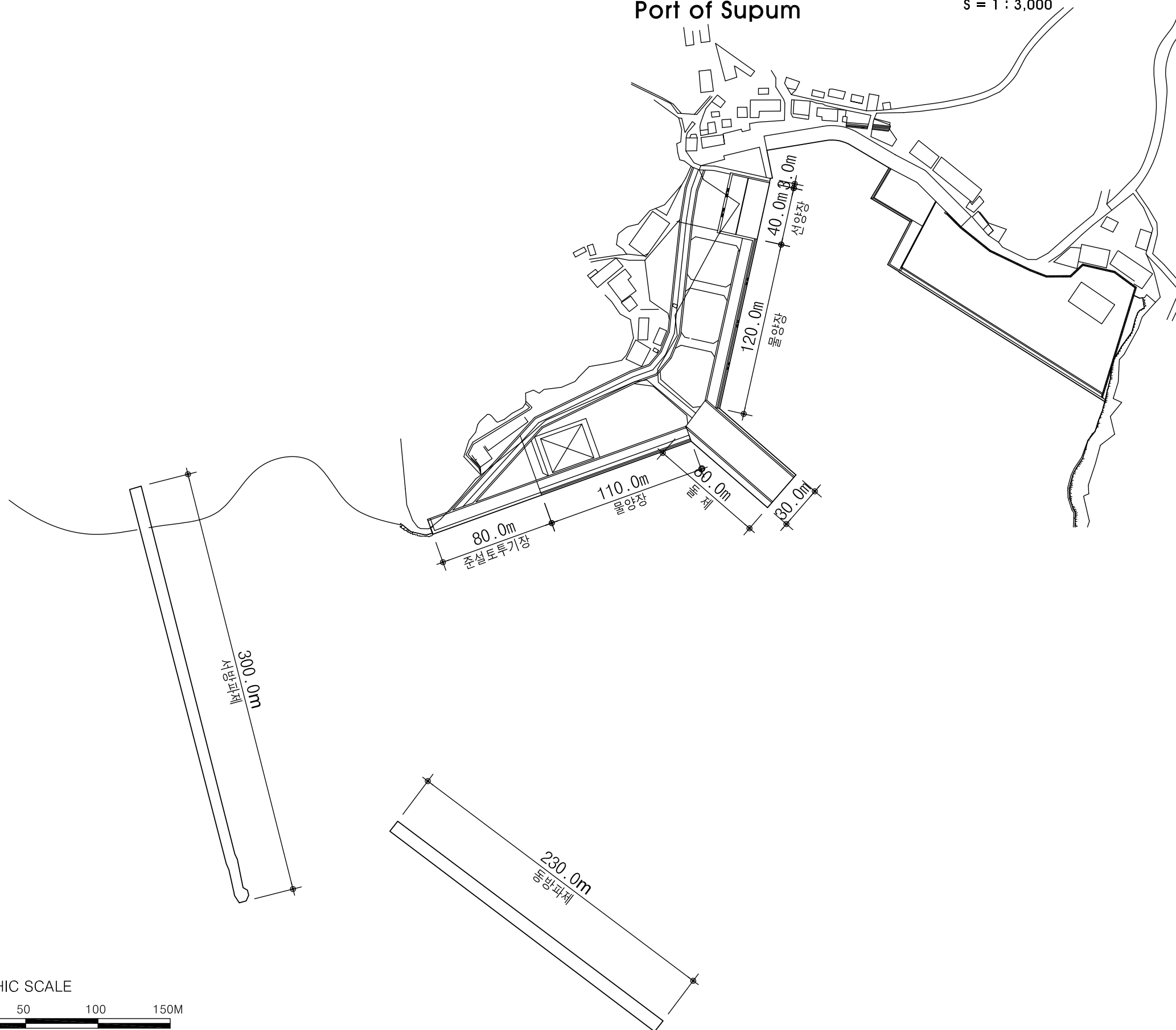
S = 1 : 10,000



수 품 항 개발 계획도

Port of Supum

전라남도 진도군 의신면 금갑리
S = 1 : 3,000

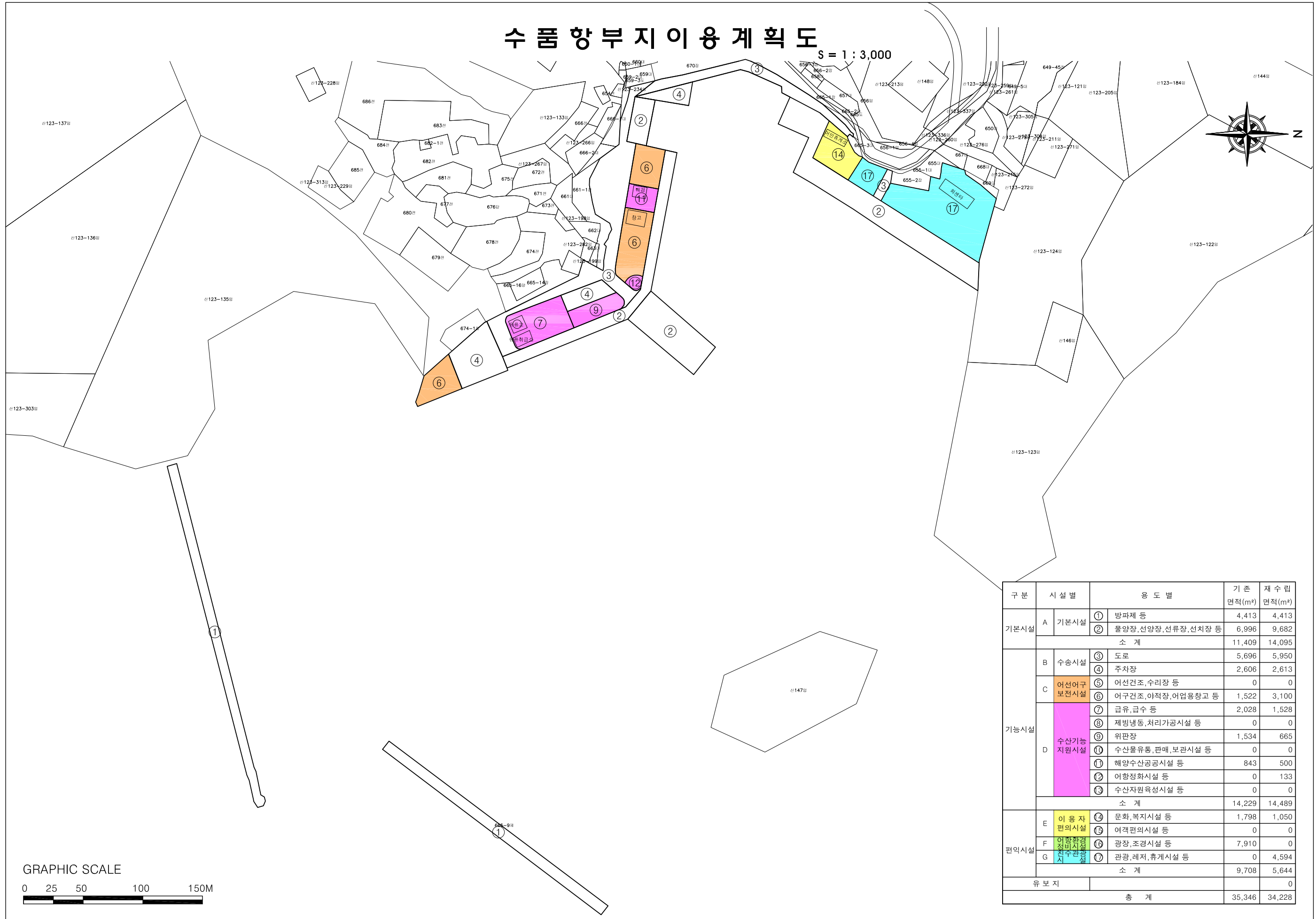


GRAPHIC SCALE



수품항부지이용계획도

S = 1 : 3,000

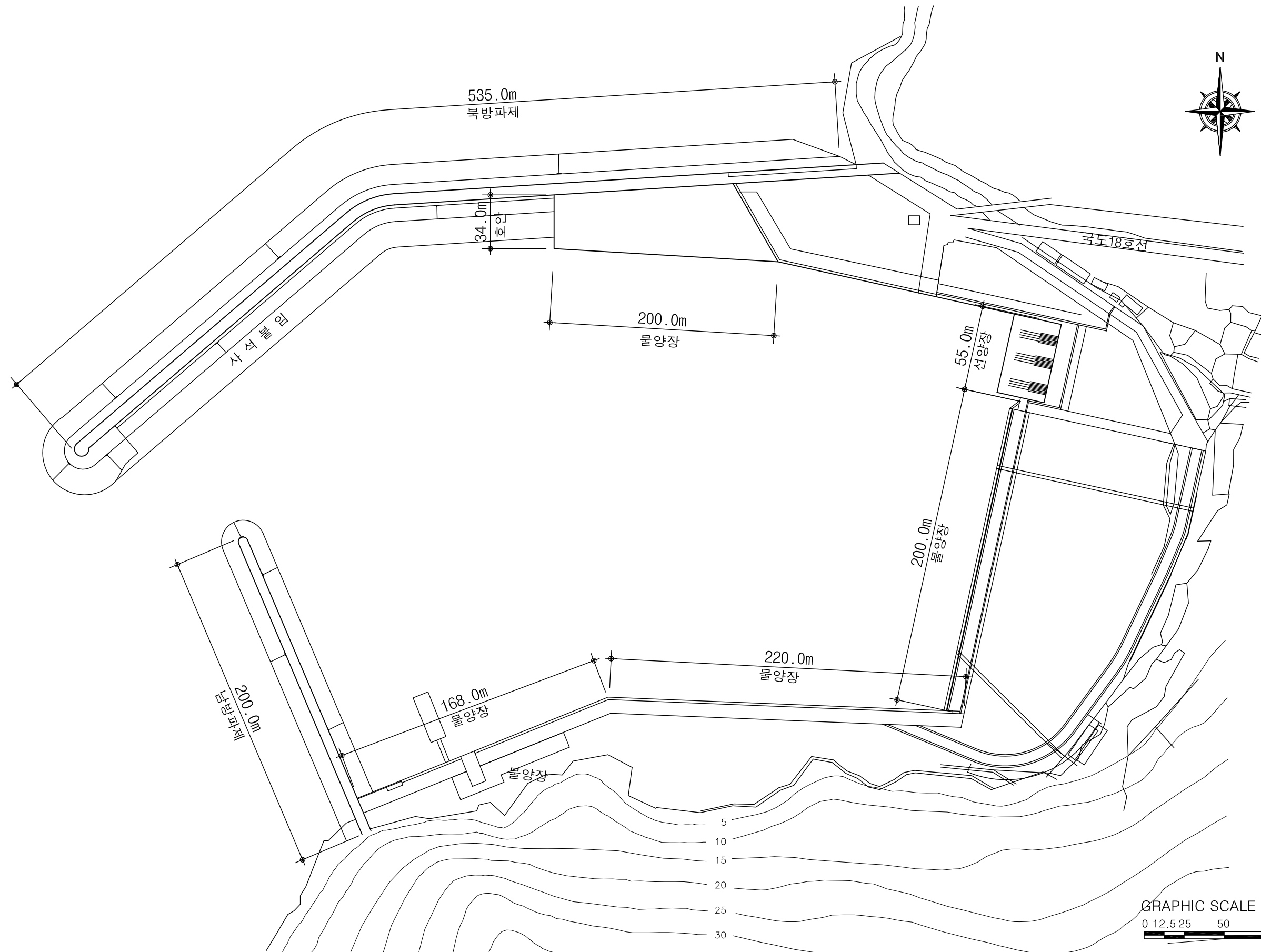


구분	시설별	용도별	기존 면적(m ²)	재수립 면적(m ²)
기본시설	A 기본시설	① 방파제 등	4,413	4,413
		② 물양장, 선양장, 선류장, 선치장 등	6,996	9,682
	소 계		11,409	14,095
기능시설	B 수송시설	③ 도로	5,696	5,950
		④ 주차장	2,606	2,613
	C 어선어구보전시설	⑤ 어선건조, 수리장 등	0	0
		⑥ 어구건조, 아적장, 어업용창고 등	1,522	3,100
	D 수산물유통지원시설	⑦ 급유, 급수 등	2,028	1,528
		⑧ 제빙냉동, 처리가공시설 등	0	0
		⑨ 위판장	1,534	665
		⑩ 수산물유통, 판매, 보관시설 등	0	0
		⑪ 해양수산물공공시설 등	843	500
		⑫ 어항정화시설 등	0	133
⑬ 수산자원육성시설 등	0	0		
소 계		14,229	14,489	
편익시설	E 이용자편의시설	⑭ 문화, 복지시설 등	1,798	1,050
		⑮ 여객편의시설 등	0	0
	F 어항정화 정비시설 G 선주편의 시설	⑯ 광장, 조경시설 등	7,910	0
⑰ 관광, 레저, 휴게시설 등		0	4,594	
소 계		9,708	5,644	
유보지				0
총 계			35,346	34,228

서 망 항 개발 계획도

Port of Seomang

전라남도 진도군 임회면 남동리
S = 1 : 2,500



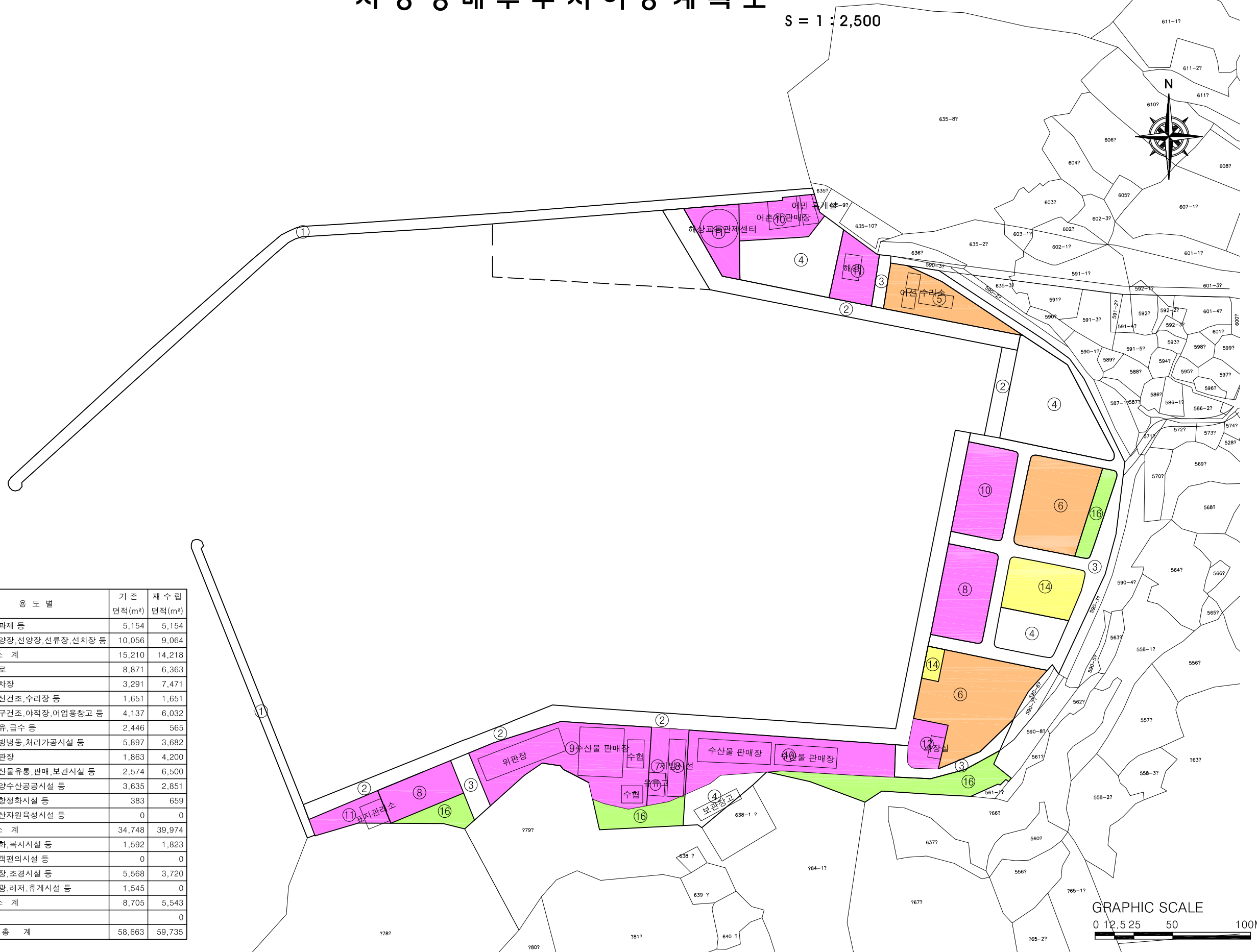
서망항 지적 현황도

S = 1 : 2,500

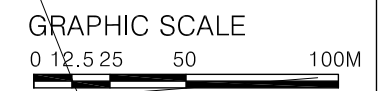


서 망 항 배 후 부 지 이용 계획도

S = 1 : 2,500



구분	시설 별	용 도 별	기 존 면적(m ²)	재 수 립 면적(m ²)
기본시설	A 기본시설	① 방파제 등	5,154	5,154
		② 물양장, 선양장, 선류장, 선치장 등	10,056	9,064
	소 계		15,210	14,218
기능시설	B 수송시설	③ 도로	8,871	6,363
		④ 주차장	3,291	7,471
	C 어선어구 보전시설	⑤ 어선건조, 수리장 등	1,651	1,651
		⑥ 어구건조, 야적장, 어업용창고 등	4,137	6,032
	D 수산기능 지원시설	⑦ 급유, 급수 등	2,446	565
		⑧ 제빙냉동, 처리가공시설 등	5,897	3,682
		⑨ 위판장	1,863	4,200
		⑩ 수산물유통, 판매, 보관시설 등	2,574	6,500
		⑪ 해양수산공공시설 등	3,635	2,851
		⑫ 어항정화시설 등	383	659
⑬ 수산자원육성시설 등	0	0		
소 계		34,748	39,974	
편익시설	E 이용자 편의시설	⑭ 문화, 복지시설 등	1,592	1,823
		⑮ 여객편의시설 등	0	0
	F 어항정화시설	⑯ 광장, 조경시설 등	5,568	3,720
G 친수관광시설		⑰ 관광, 레저, 휴게시설 등	1,545	0
소 계		8,705	5,543	
유보지				0
총 계			58,663	59,735

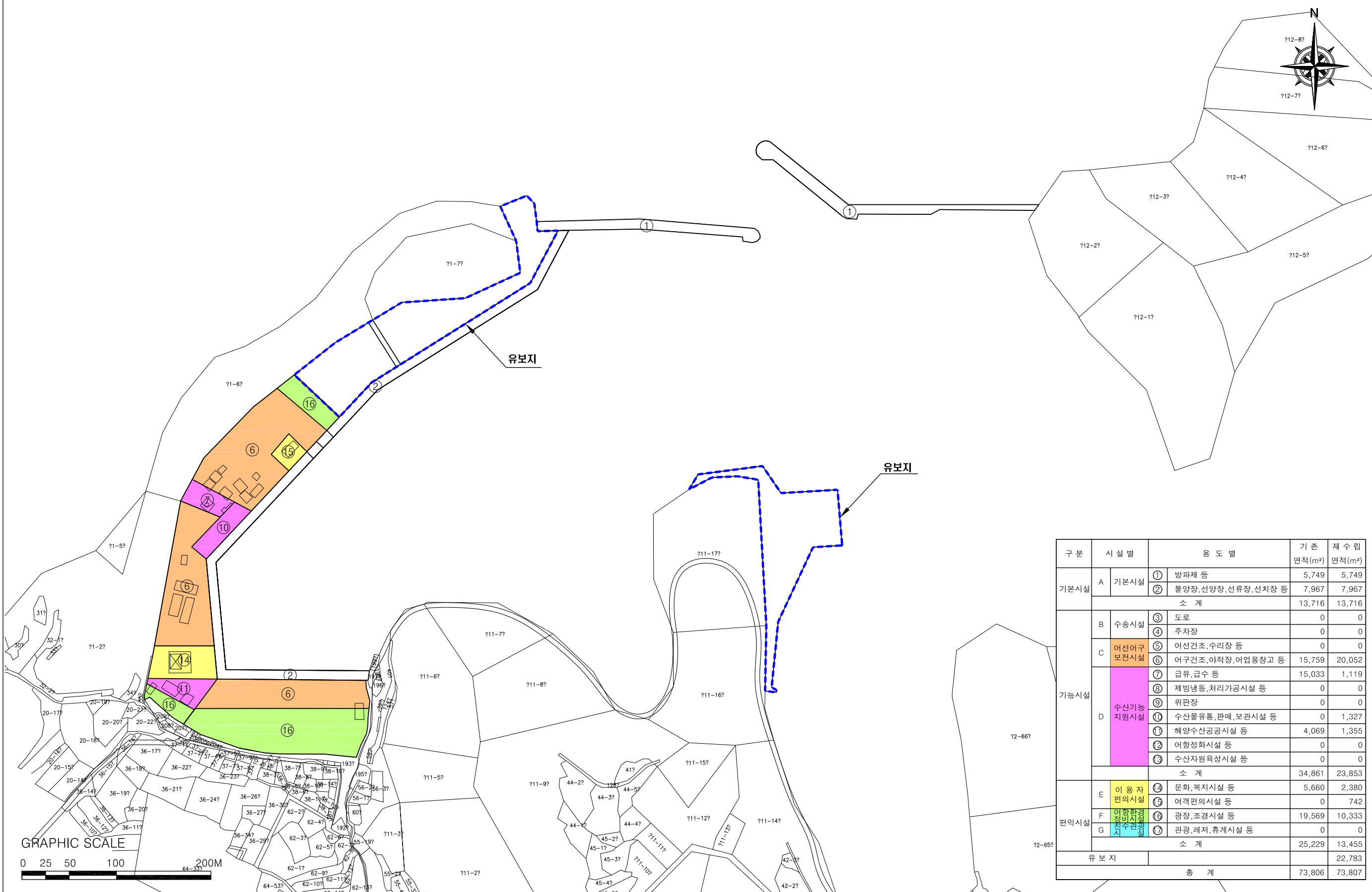


서거차항 지적 현황도

S = 1 : 4,000



서거차항부지이용계획도 S = 1 : 4,000



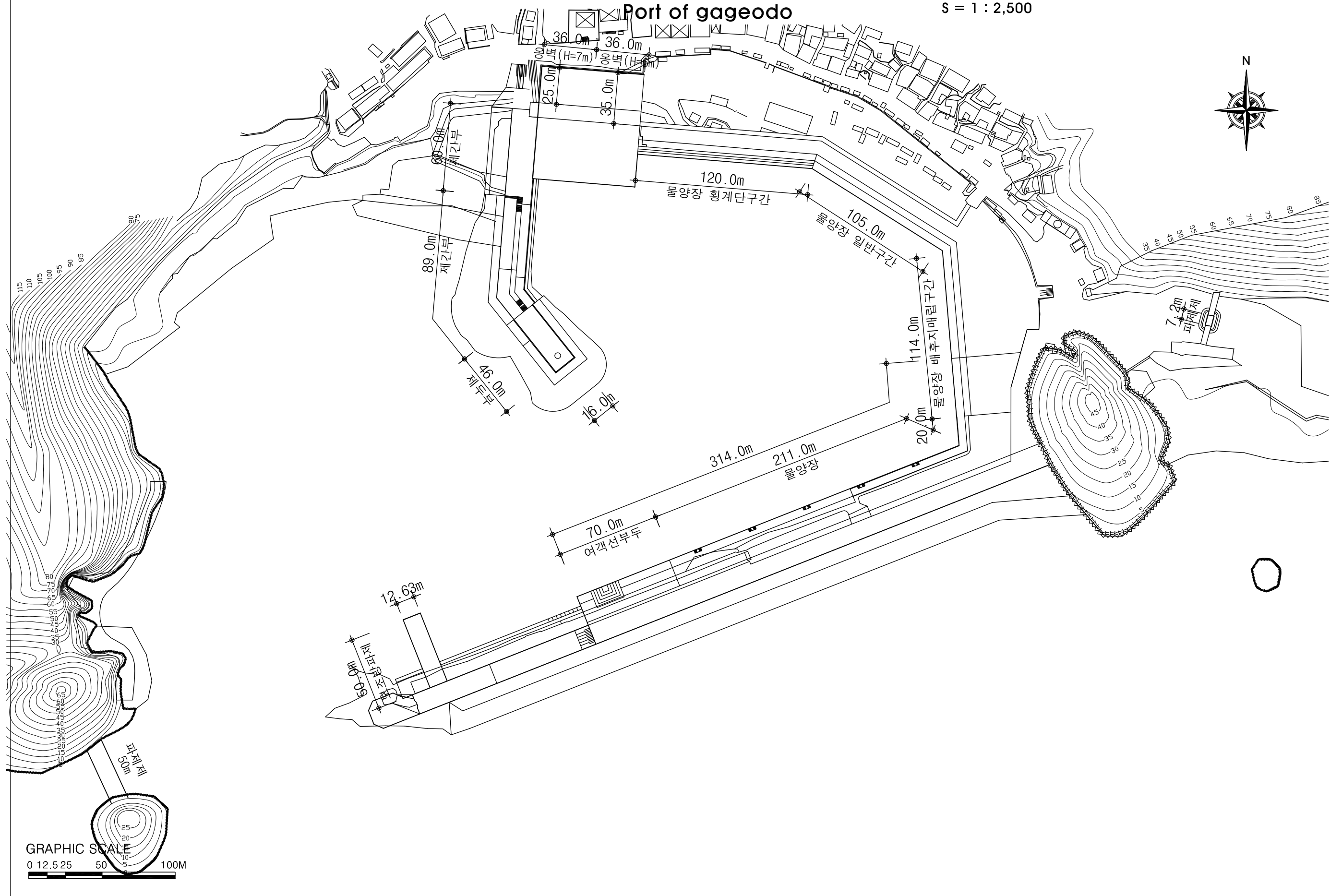
구분	시설별	용도별	기존 면적(m ²)	재수립 면적(m ²)
기본시설	A 기본시설	① 방파제 등	5,749	5,749
		② 물양장, 선양장, 선류장, 선치장 등	7,967	7,967
	소 계		13,716	13,716
기능시설	B 수송시설	③ 도로	0	0
		④ 주차장	0	0
	C 어선어구 보전시설	⑤ 어선건조, 수리장 등	0	0
		⑥ 어구건조, 아적장, 어업용창고 등	15,759	20,052
	D 수산기능 지원시설	⑦ 급유, 급수 등	15,033	1,119
		⑧ 제빙냉동, 처리가공시설 등	0	0
		⑨ 위판장	0	0
		⑩ 수산물유통, 판매, 보관시설 등	0	1,327
		⑪ 해양수산공공시설 등	4,069	1,355
		⑫ 어항정화시설 등	0	0
⑬ 수산자원육성시설 등	0	0		
소 계		34,861	23,853	
편익시설	E 이용자 편의시설	⑭ 문화, 복지시설 등	5,660	2,380
		⑮ 여객편의시설 등	0	742
	F 어항정화 정비시설 G 선주관리 시설	⑯ 광장, 조경시설 등	19,569	10,333
		⑰ 관광, 레저, 휴게시설 등	0	0
소 계		25,229	13,455	
유보지				22,783
총 계			73,806	73,807

가거도 항 개발 계획도

전라남도 신안군 흑산면 가거도리

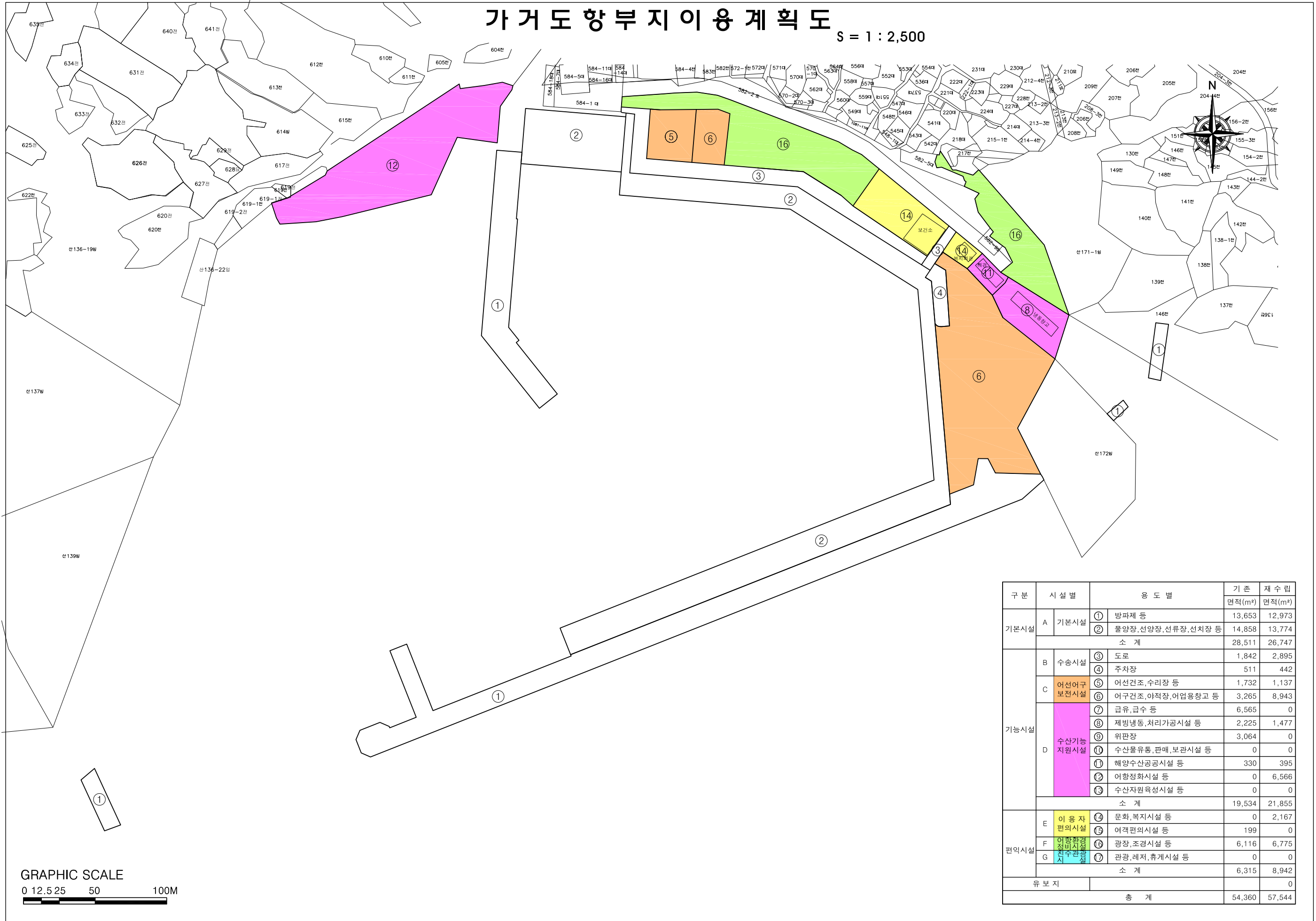
S = 1 : 2,500

Port of gageodo



가거도 항부지 이용 계획도

S = 1 : 2,500



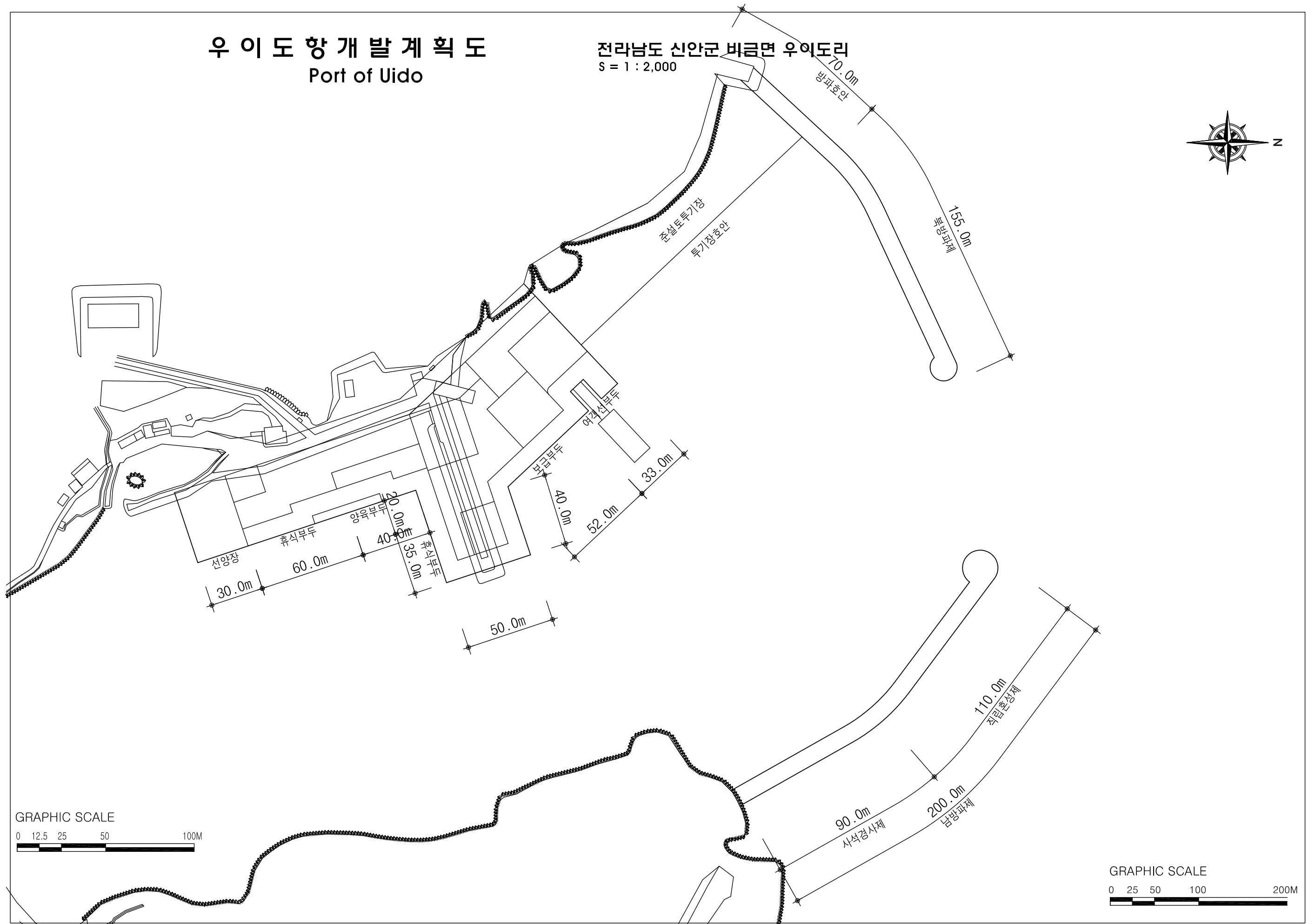
구분	시설별	용도별	면적(m ²)	
			기존	재수립
기본시설	A 기본시설	① 방파제 등	13,653	12,973
		② 물양장, 선양장, 선류장, 선치장 등	14,858	13,774
	소 계		28,511	26,747
기능시설	B 수송시설	③ 도로	1,842	2,895
		④ 주차장	511	442
	C 어선어구 보전시설	⑤ 어선건조, 수리장 등	1,732	1,137
		⑥ 어구건조, 아적장, 어업용창고 등	3,265	8,943
	D 수산기능 지원시설	⑦ 급유, 급수 등	6,565	0
		⑧ 제빙냉동, 처리가공시설 등	2,225	1,477
		⑨ 위판장	3,064	0
		⑩ 수산물유통, 판매, 보관시설 등	0	0
		⑪ 해양수산공공시설 등	330	395
		⑫ 어항정화시설 등	0	6,566
⑬ 수산자원육성시설 등	0	0		
소 계		19,534	21,855	
편익시설	E 이용자 편의시설	⑭ 문화, 복지시설 등	0	2,167
		⑮ 여객편의시설 등	199	0
	F 어항정화정비시설	⑯ 광장, 조경시설 등	6,116	6,775
G 선주편의시설	⑰ 관광, 레저, 휴게시설 등	0	0	
소 계		6,315	8,942	
유보지				0
총 계			54,360	57,544

GRAPHIC SCALE
0 12.5 25 50 100M

우 이 도 항 개 발 계 획 도

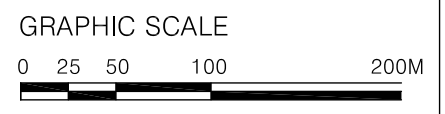

Port of Uido

전라남도 신안군 비금면 우이도리
S = 1 : 2,000



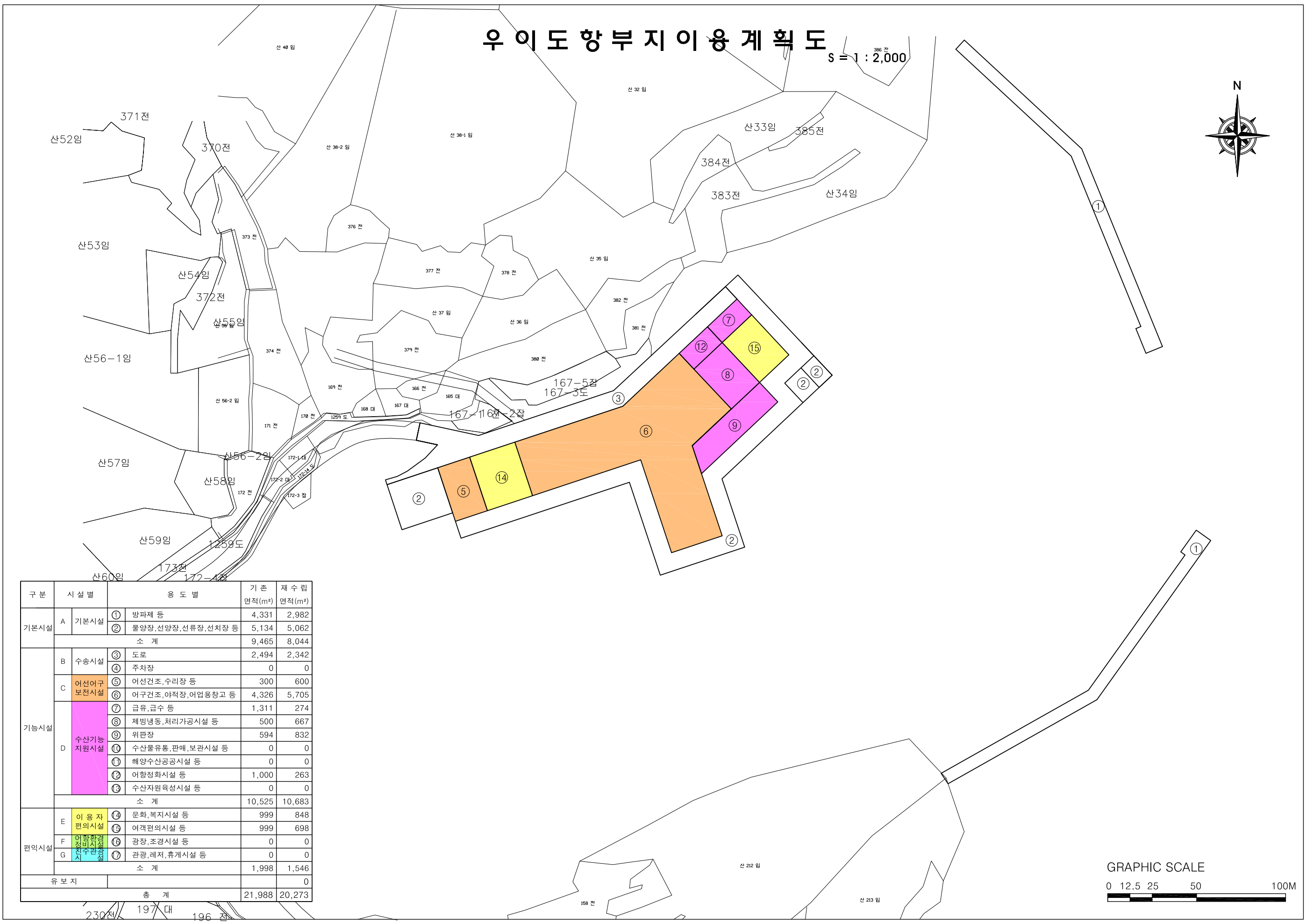
우이도항 지적 현황도

S = 1 : 2,000
산38-1임

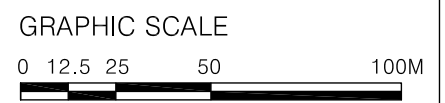


우 이도 항부지 이용 계획도

S = 1 : 2,000



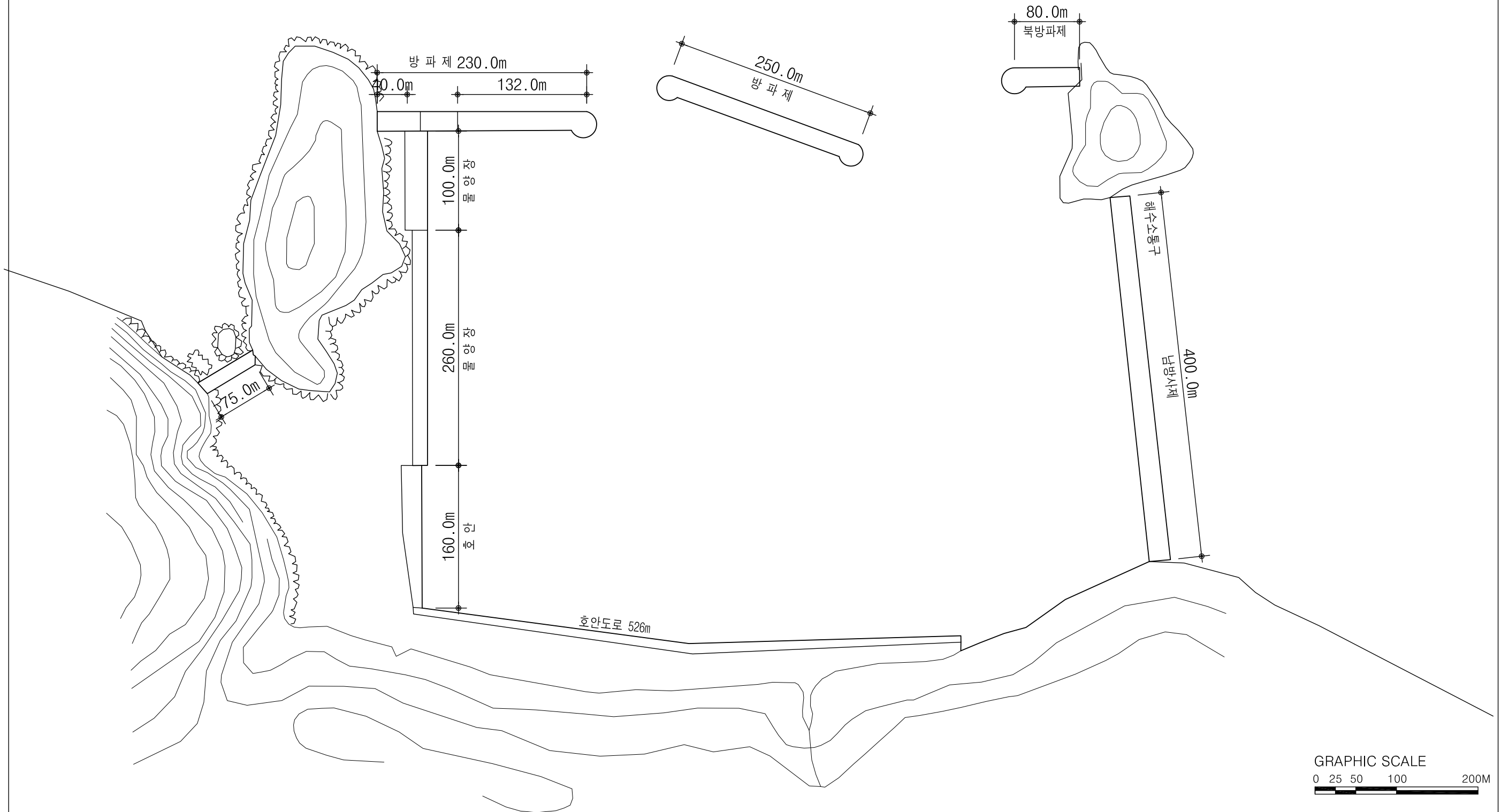
구분	시설별	용도별	기 존 면적(m ²)	재 수 립 면적(m ²)
기본시설	A 기본시설	① 방파제 등	4,331	2,982
		② 물양장, 선양장, 선류장, 선치장 등	5,134	5,062
	소 계		9,465	8,044
기능시설	B 수송시설	③ 도로	2,494	2,342
		④ 주차장	0	0
	C 어선어구 보전시설	⑤ 어선건조, 수리장 등	300	600
		⑥ 어구건조, 야적장, 어업용창고 등	4,326	5,705
	D 수산기능 지원시설	⑦ 급유, 급수 등	1,311	274
		⑧ 제빙냉동, 처리가공시설 등	500	667
		⑨ 위판장	594	832
		⑩ 수산물유통, 판매, 보관시설 등	0	0
		⑪ 해양수산공공시설 등	0	0
		⑫ 어항정화시설 등	1,000	263
소 계		10,525	10,683	
편익시설	E 이용자 편의시설	⑬ 문화, 복지시설 등	999	848
		⑭ 여객편의시설 등	999	698
	F 어항정화 친수환경 개선시설	⑮ 광장, 조경시설 등	0	0
		⑯ 관광, 레저, 휴게시설 등	0	0
소 계		1,998	1,546	
유보지				0
총 계			21,988	20,273



원평항개발계획도

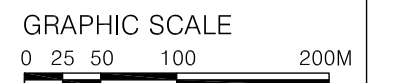
Port of Wonpyong

전라남도 신안군 비금면 신원리
S = 1 : 5,000



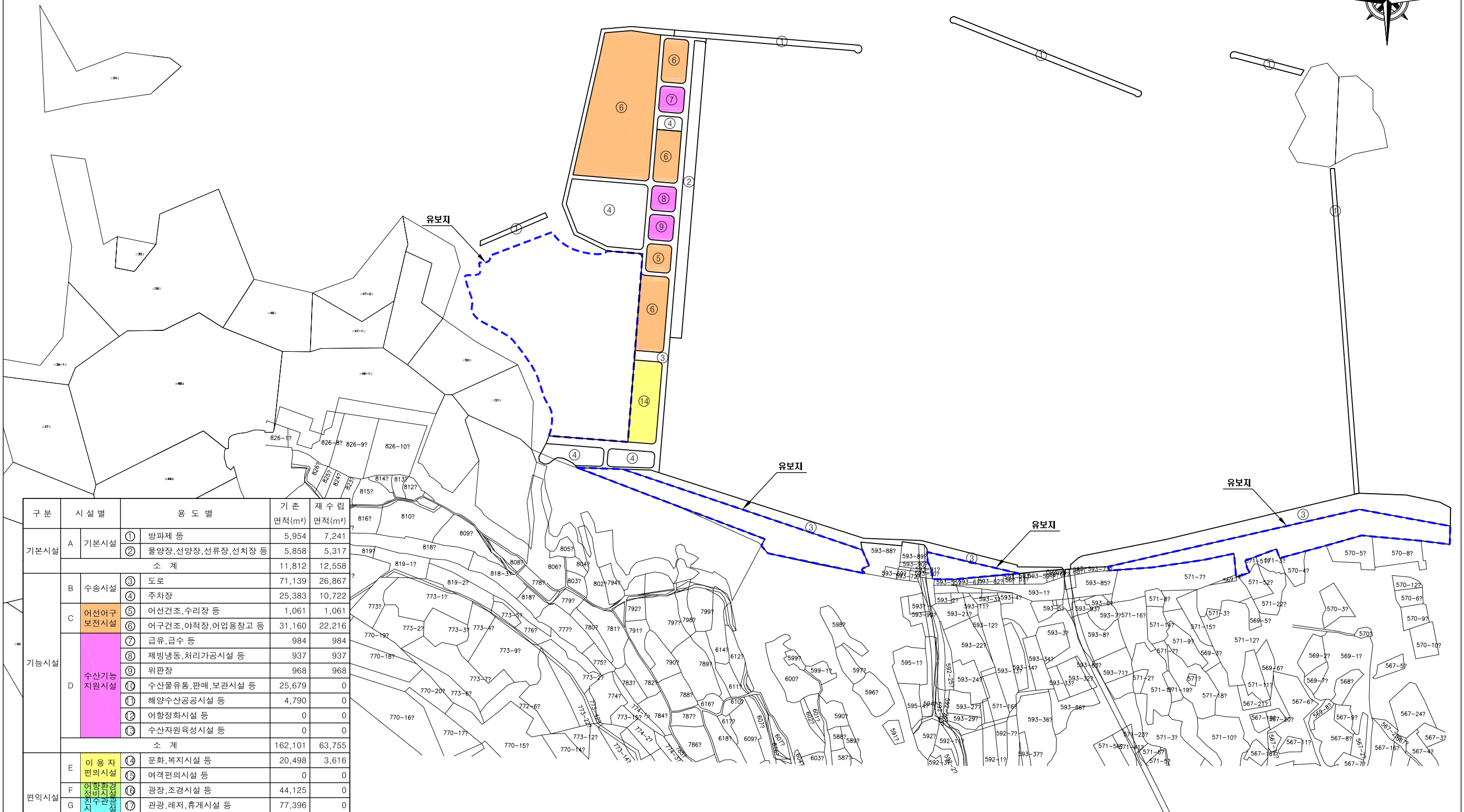
원평항 지적 현황도

S = 1 : 5,000

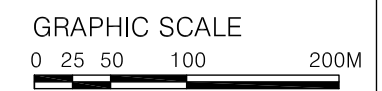


원 평 항 부 지 이 용 계 획 도

S = 1 : 5,000



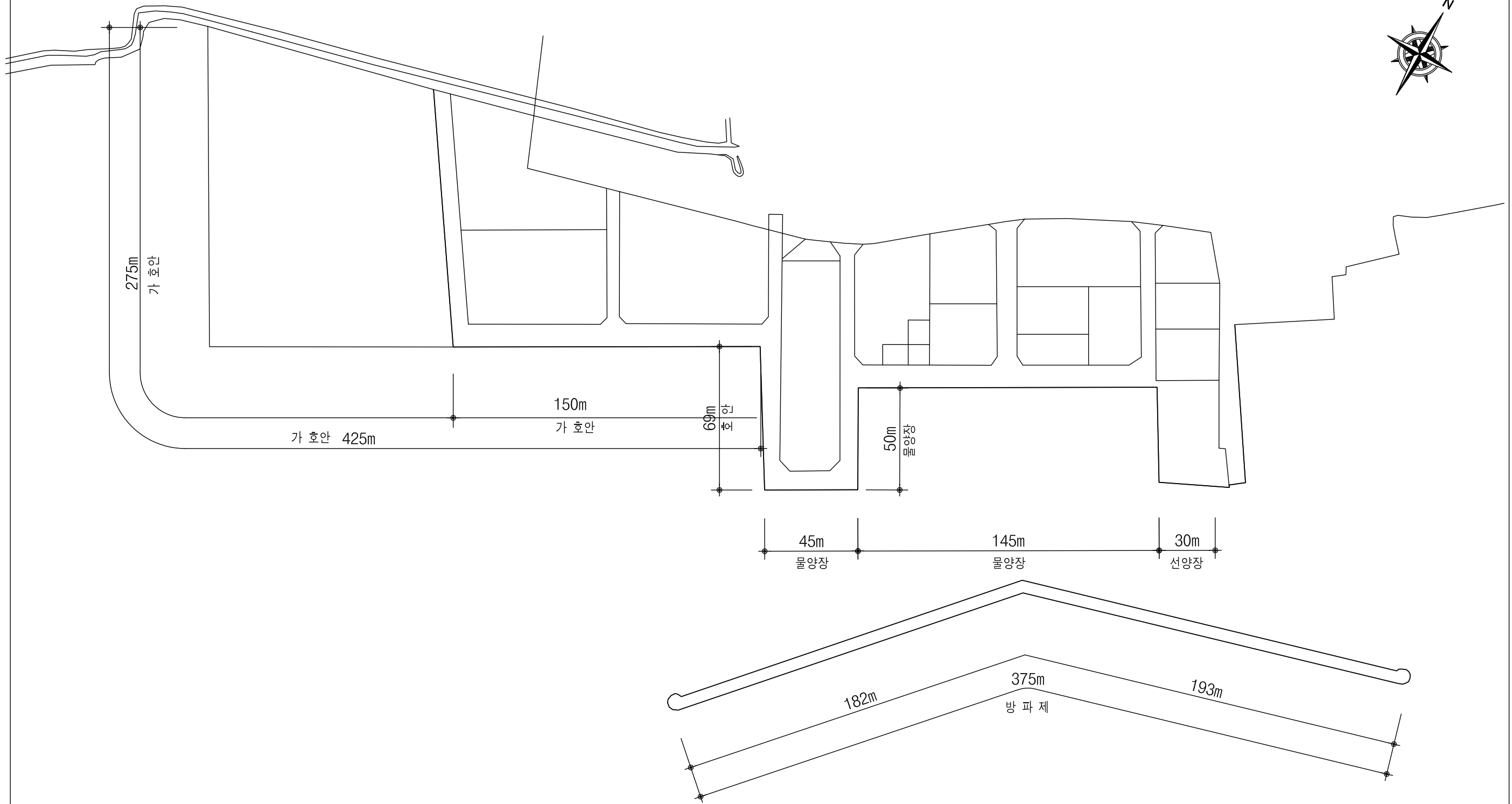
구분	시설별	용도별	기존 면적(m ²)	재수립 면적(m ²)
기본시설	A 기본시설	① 방파제 등	5,954	7,241
		② 물양장, 선양장, 선류장, 선치장 등	5,858	5,317
		소 계	11,812	12,558
기능시설	B 수송시설	③ 도로	71,139	26,867
		④ 주차장	25,383	10,722
	C 어선어구 보전시설	⑤ 어선건조, 수리장 등	1,061	1,061
		⑥ 어구건조, 야적장, 어업용창고 등	31,160	22,216
	D 수산기능 지원시설	⑦ 급유, 급수 등	984	984
		⑧ 제빙냉동, 처리가공시설 등	937	937
		⑨ 위판장	968	968
		⑩ 수산물유통, 판매, 보관시설 등	25,679	0
		⑪ 해양수산공공시설 등	4,790	0
	소 계		162,101	63,755
E 이용자 편의시설		⑫ 문화, 복지시설 등	20,498	3,616
		⑬ 여객편의시설 등	0	0
	⑭ 관광, 조경시설 등	44,125	0	
소 계		77,396	0	
	소 계	142,019	3,616	
유보지		0	59,804	
총 계			315,932	139,733



전장포항개발계획도

Port of Jeonjangpo

전라남도 신안군 임자면 도찬리
S = 1 : 2,000



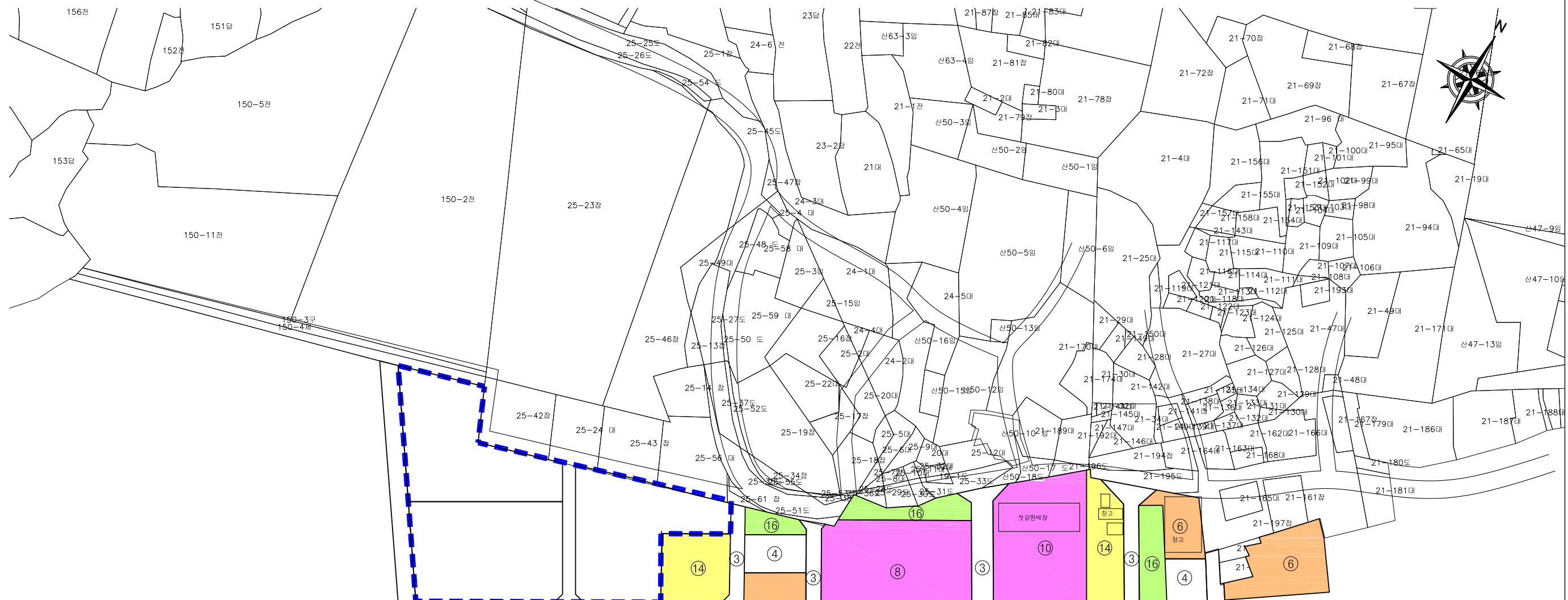
전장포항 지적 현황도

S = 1 : 2,000



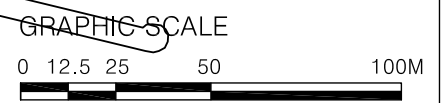
전장포항부지이용계획도

S = 1 : 2,000



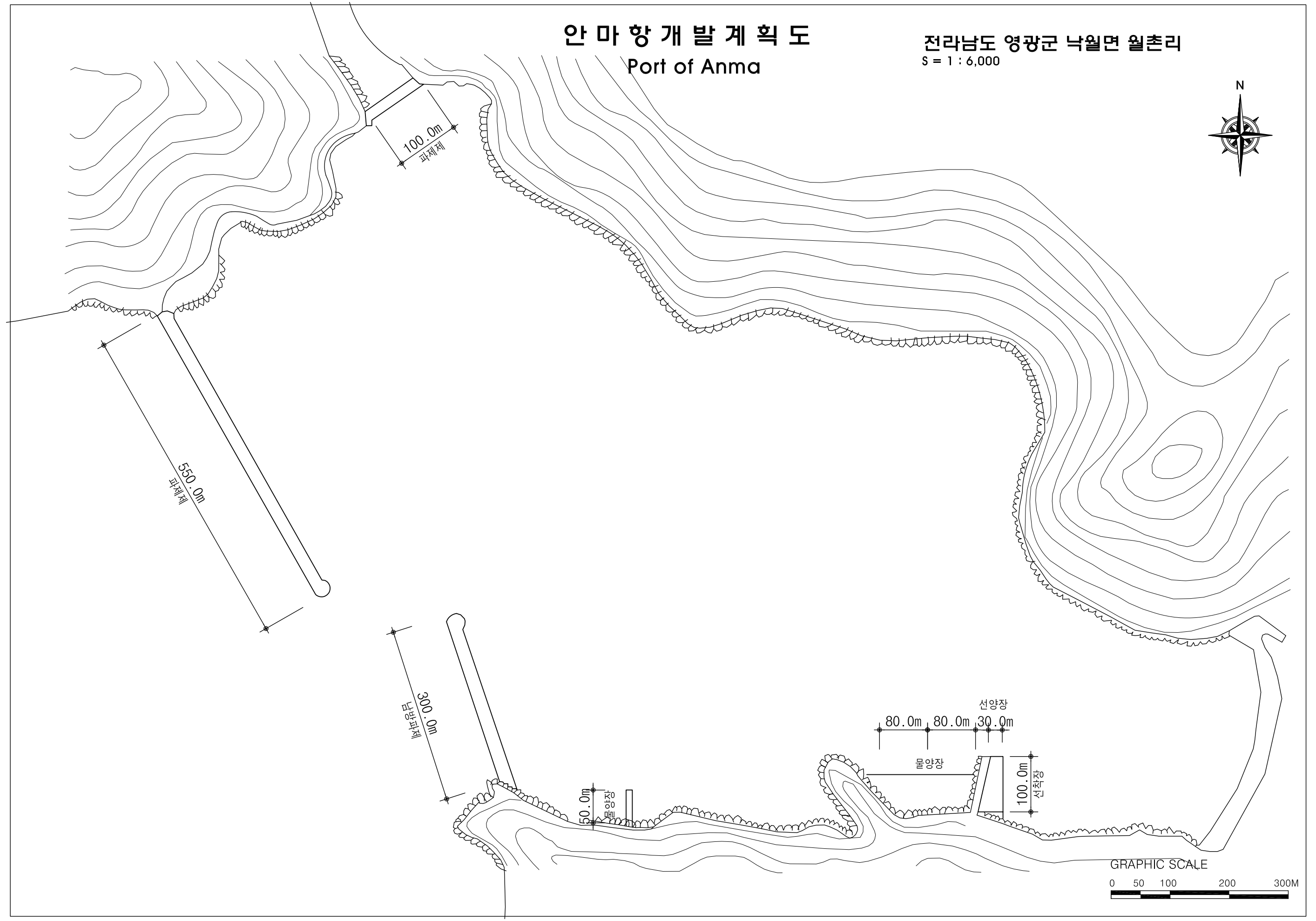
구분	시설별	용도별	기존 면적(m ²)	재수립 면적(m ²)
기본시설	A 기본시설	① 방파제 등	2,216	2,216
		② 물양장, 선양장, 선류장, 선치장 등	4,613	7,850
	소 계		6,829	10,066
기능시설	B 수송시설	③ 도로	5,688	2,146
		④ 주차장	4,054	1,175
	C 어선어구보전시설	⑤ 어선건조, 수리장 등	0	0
		⑥ 어구건조, 야적장, 어업용창고 등	12,752	4,214
	D 수산기능지원시설	⑦ 급유, 급수 등	2,344	1,086
		⑧ 제빙냉동, 처리가공시설 등	3,665	2,943
		⑨ 위판장	550	677
		⑩ 수산물유통, 판매, 보관시설 등	679	2,653
		⑪ 해양수산공공시설 등	0	0
	⑫ 어항정화시설 등	0	0	
⑬ 수산자원육성시설 등	0	0		
소 계		29,732	14,894	
편익시설	E 이용자편의시설	⑭ 문화, 복지시설 등	999	2,010
		⑮ 여객편의시설 등	0	0
	F 어항정화경관개선시설	⑯ 광장, 조경시설 등	1,420	1,480
G 친수관광	⑰ 관광, 레저, 휴게시설 등	0	0	
소 계		2,419	3,490	
유보지			0	9,454
총 계			38,980	37,904

유보지



안마항개발계획도
Port of Anma

전라남도 영광군 낙월면 월촌리
S = 1 : 6,000



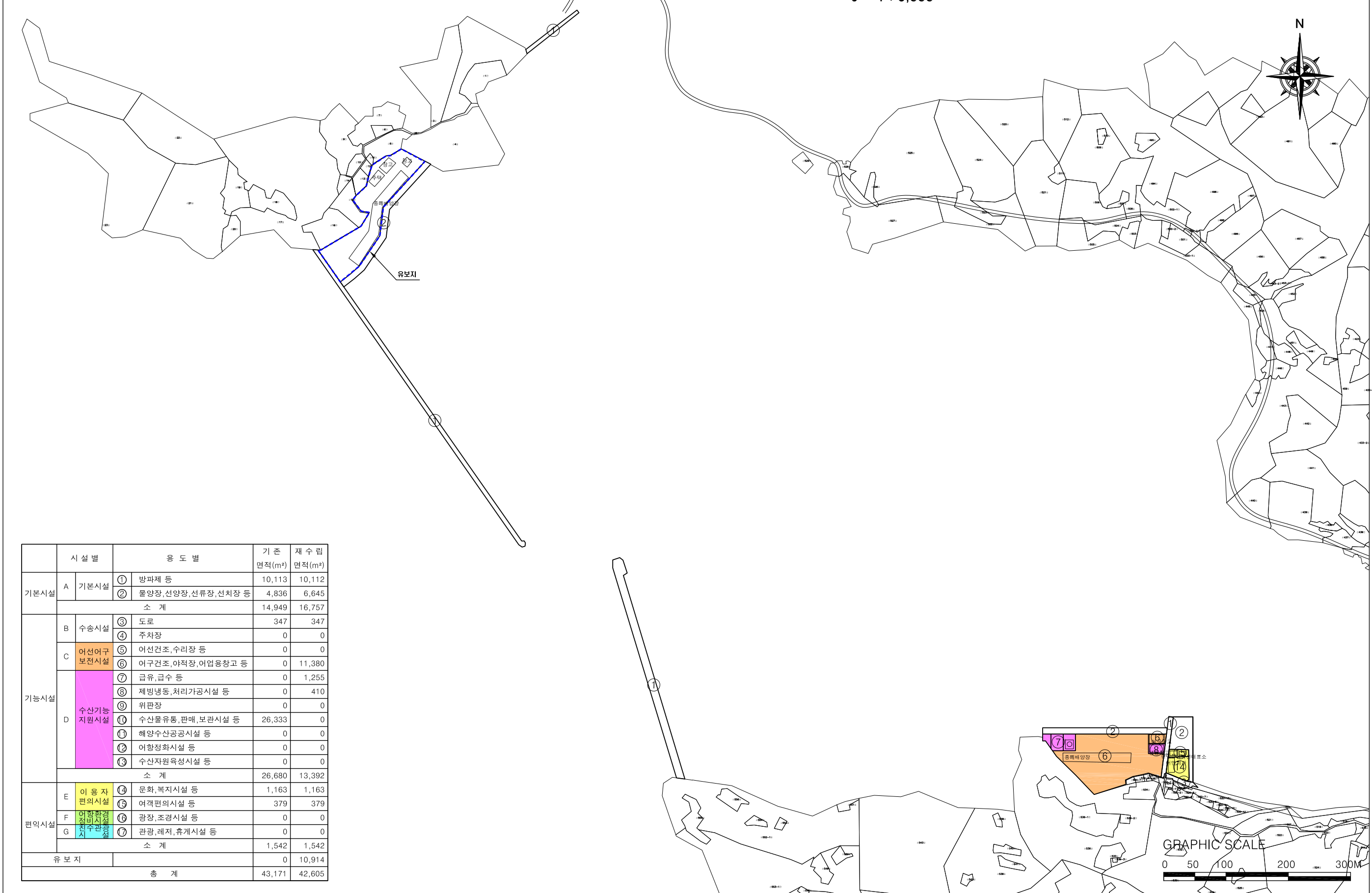
안마항 지적 현황도

S = 1 : 6,000

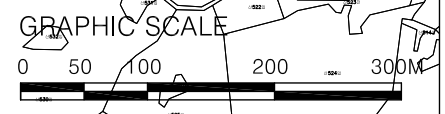


안마항부지이용계획도

S = 1 : 6,000



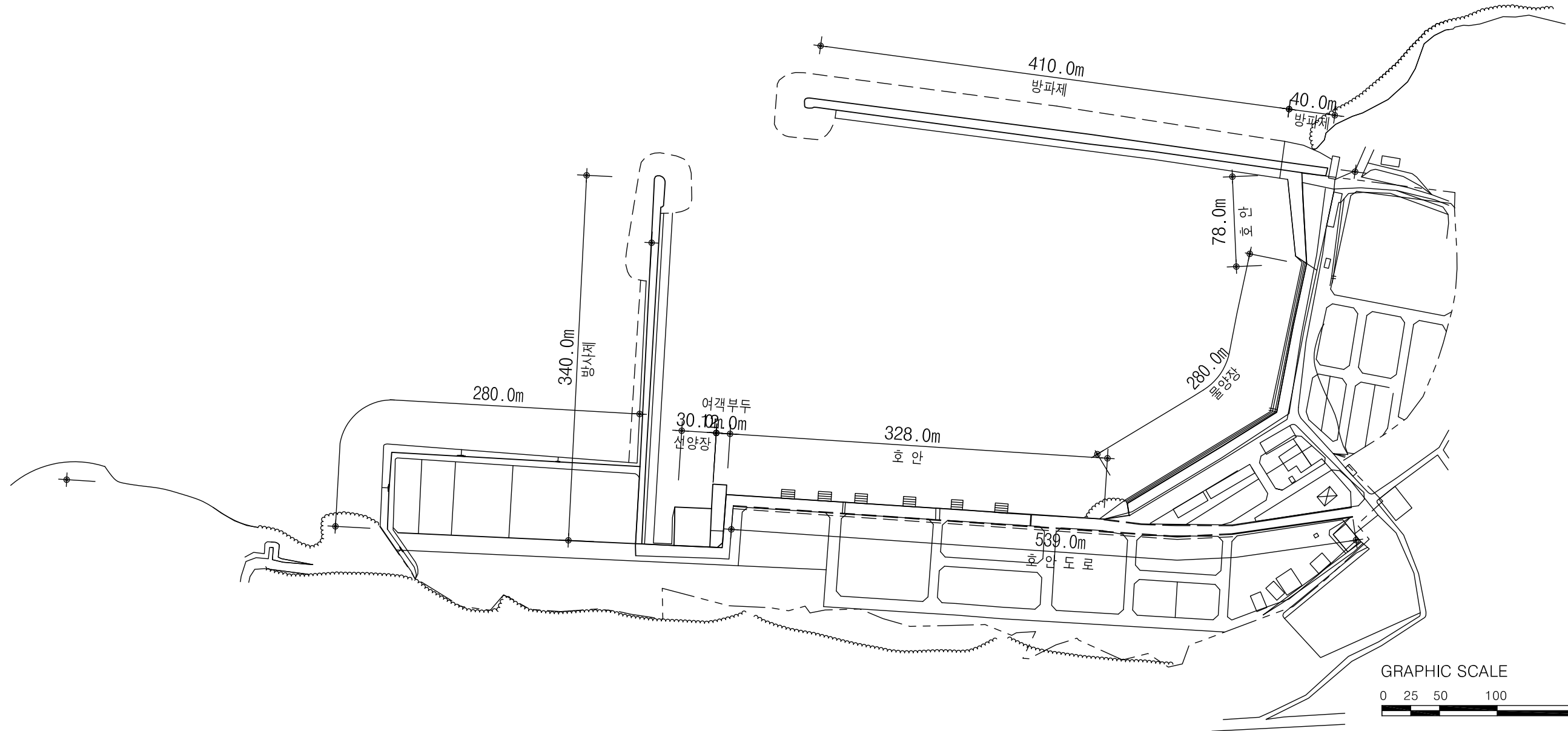

시설별	시설명	용도별	기존	재수립
			면적(m ²)	면적(m ²)
기본시설	A 기본시설	① 방파제 등	10,113	10,112
		② 물양장, 선양장, 선류장, 선치장 등	4,836	6,645
		소 계	14,949	16,757
기능시설	B 수송시설	③ 도로	347	347
		④ 주차장	0	0
	C 어선어구보전시설	⑤ 어선건조, 수리장 등	0	0
		⑥ 어구건조, 야적장, 어업용창고 등	0	11,380
	D 수산기능지원시설	⑦ 급유, 급수 등	0	1,255
		⑧ 제빙냉동, 처리가공시설 등	0	410
		⑨ 위판장	0	0
		⑩ 수산물유통, 판매, 보관시설 등	26,333	0
		⑪ 해양수산공공시설 등	0	0
		⑫ 어항정화시설 등	0	0
⑬ 수산자원육성시설 등	0	0		
소 계		26,680	13,392	
편익시설	E 이용자편의시설	⑭ 문화, 복지시설 등	1,163	1,163
		⑮ 여객편의시설 등	379	379
	F 어항정비시설	⑯ 광장, 조경시설 등	0	0
		G 친수관광시설	⑰ 관광, 레저, 휴게시설 등	0
소 계		1,542	1,542	
유보지			0	10,914
총 계			43,171	42,605



계마항개발계획도

Port of Kyema

전라남도 영광군 홍농읍 계마리
S = 1 : 4,000

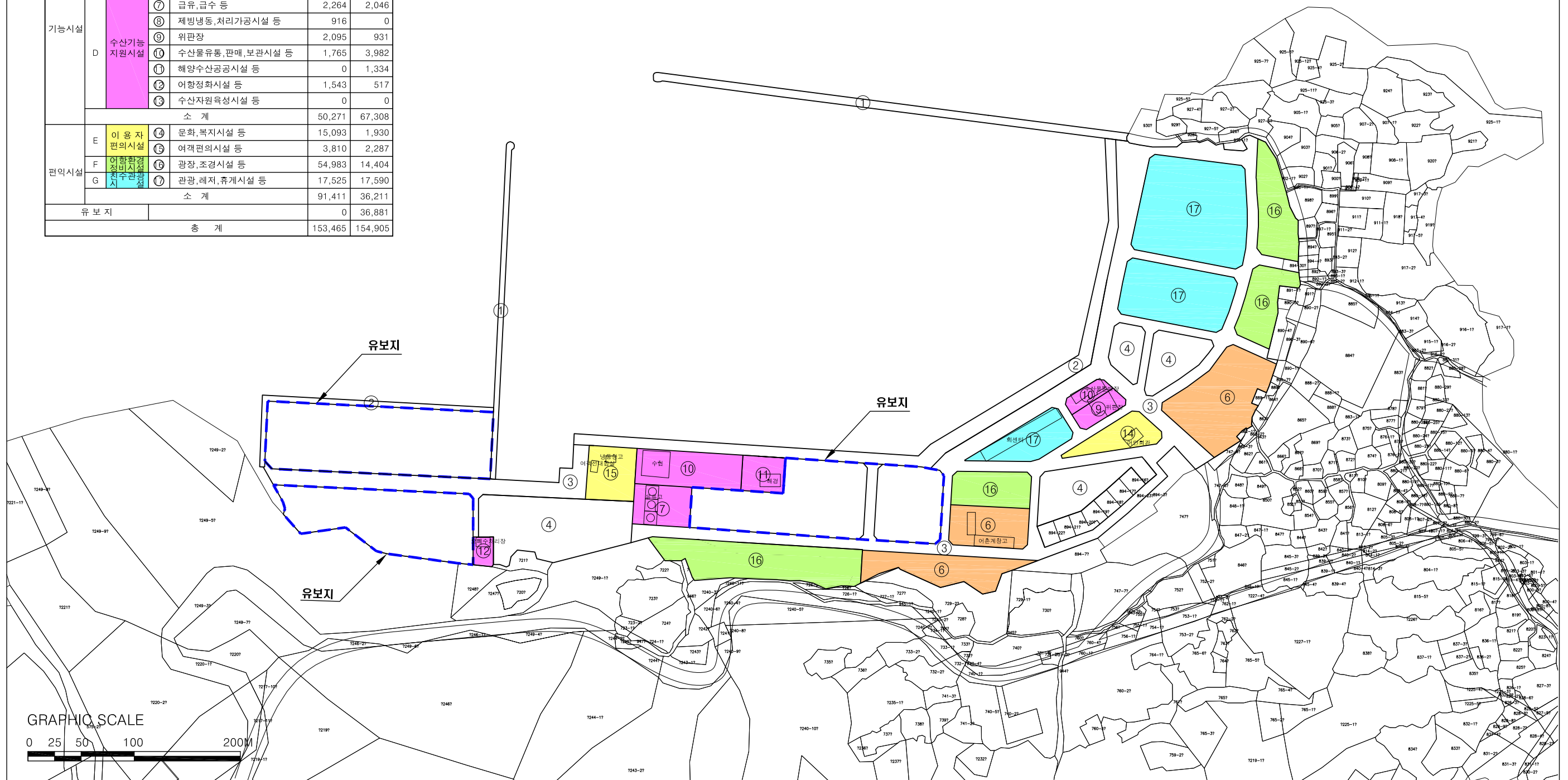


계마항부지이용계획도

S = 1 : 4,000



구분	시설별	용도별	기존 면적(m ²)	재수립 면적(m ²)
기본시설	A 기본시설	① 방파제 등	7,977	5,011
		② 물양장, 선양장, 선류장, 선척장 등	3,806	9,494
	소 계		11,783	14,505
가능시설	B 수송시설	③ 도로	33,192	31,459
		④ 주차장	5,222	14,692
	C 어선어구 보전시설	⑤ 어선건조, 수리장 등	0	0
		⑥ 어구건조, 야적장, 어업용창고 등	3,274	12,347
	D 수산기능 지원시설	⑦ 급유, 급수 등	2,264	2,046
		⑧ 제빙냉동, 처리가공시설 등	916	0
		⑨ 위판장	2,095	931
		⑩ 수산물유통, 판매, 보관시설 등	1,765	3,982
		⑪ 해양수산공공시설 등	0	1,334
		⑫ 어항정화시설 등	1,543	517
소 계		50,271	67,308	
편의시설	E 이용자 편의시설	⑬ 문화, 복지시설 등	15,093	1,930
		⑭ 여객편의시설 등	3,810	2,287
	F 어항환경 개선시설	⑮ 광장, 조경시설 등	54,983	14,404
	G 어항수질 관리시설	⑯ 관광, 레저, 휴게시설 등	17,525	17,590
소 계		91,411	36,211	
유보지		0	36,881	
총 계		153,465	154,905	



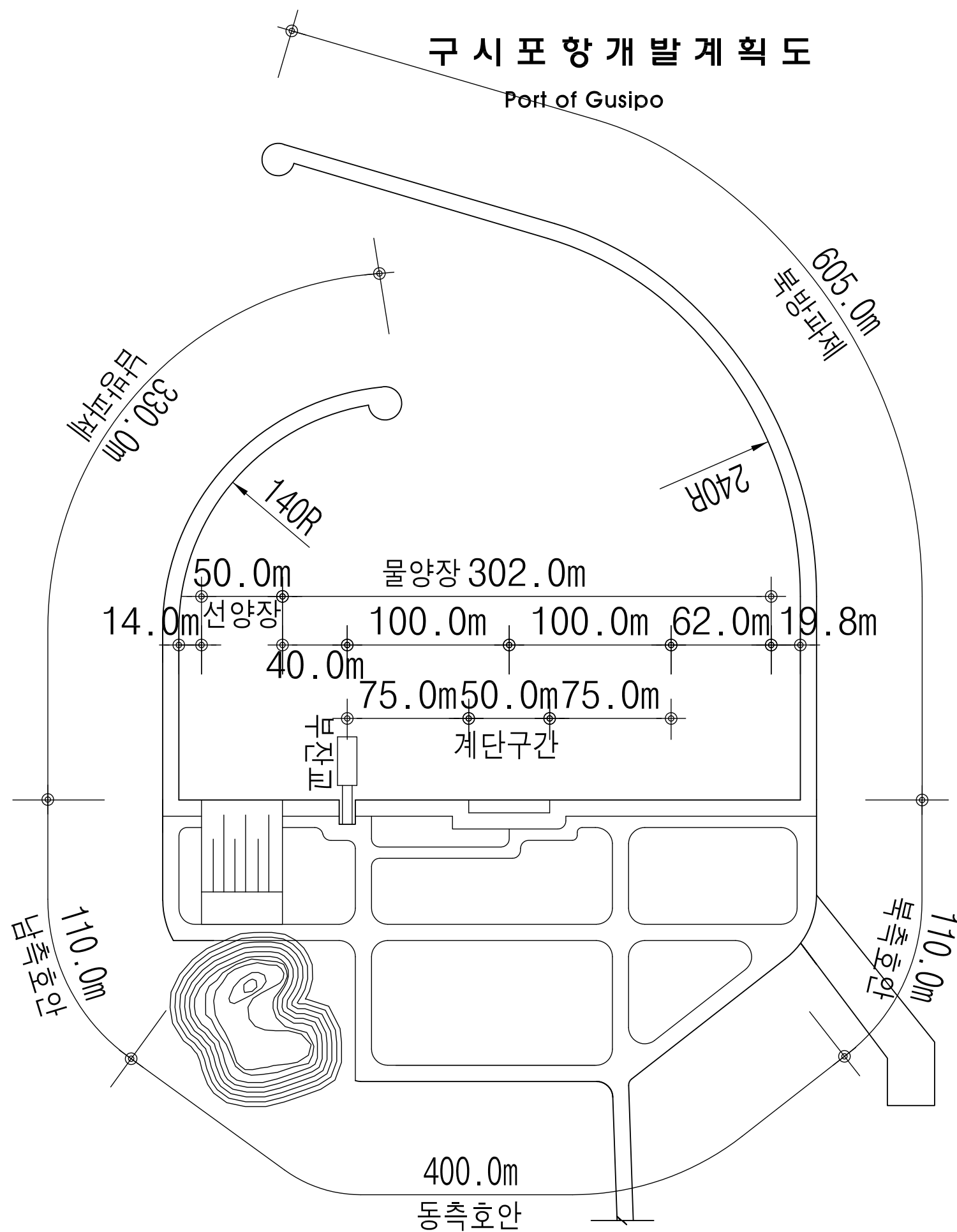
□ 인천어항사무소

구시포항개발계획도

Port of Gusipo

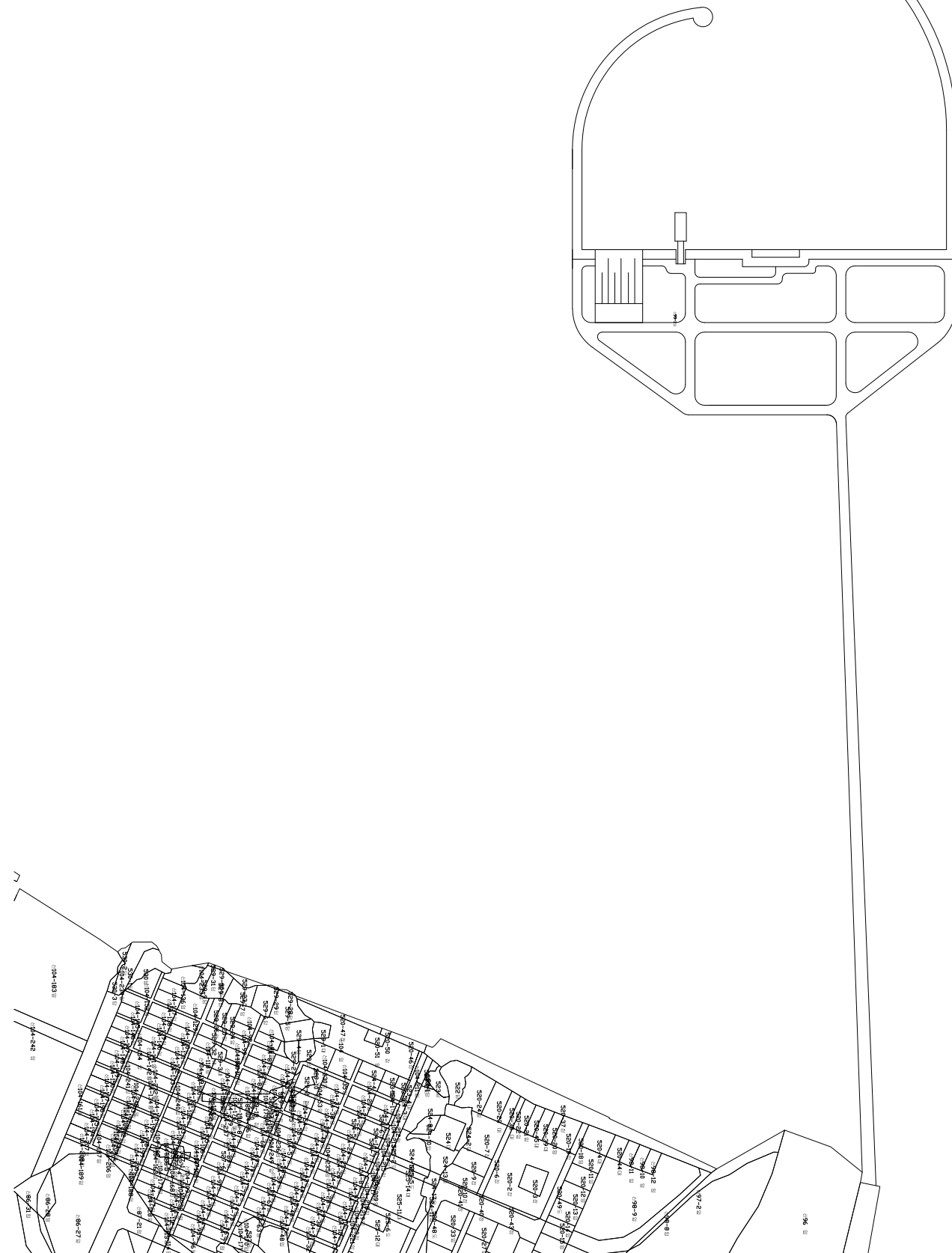
전라북도 고창군 상하면 자룡리

S = 1 : 3,000



구시포항 지적 현황도

S = 1 : 6,000

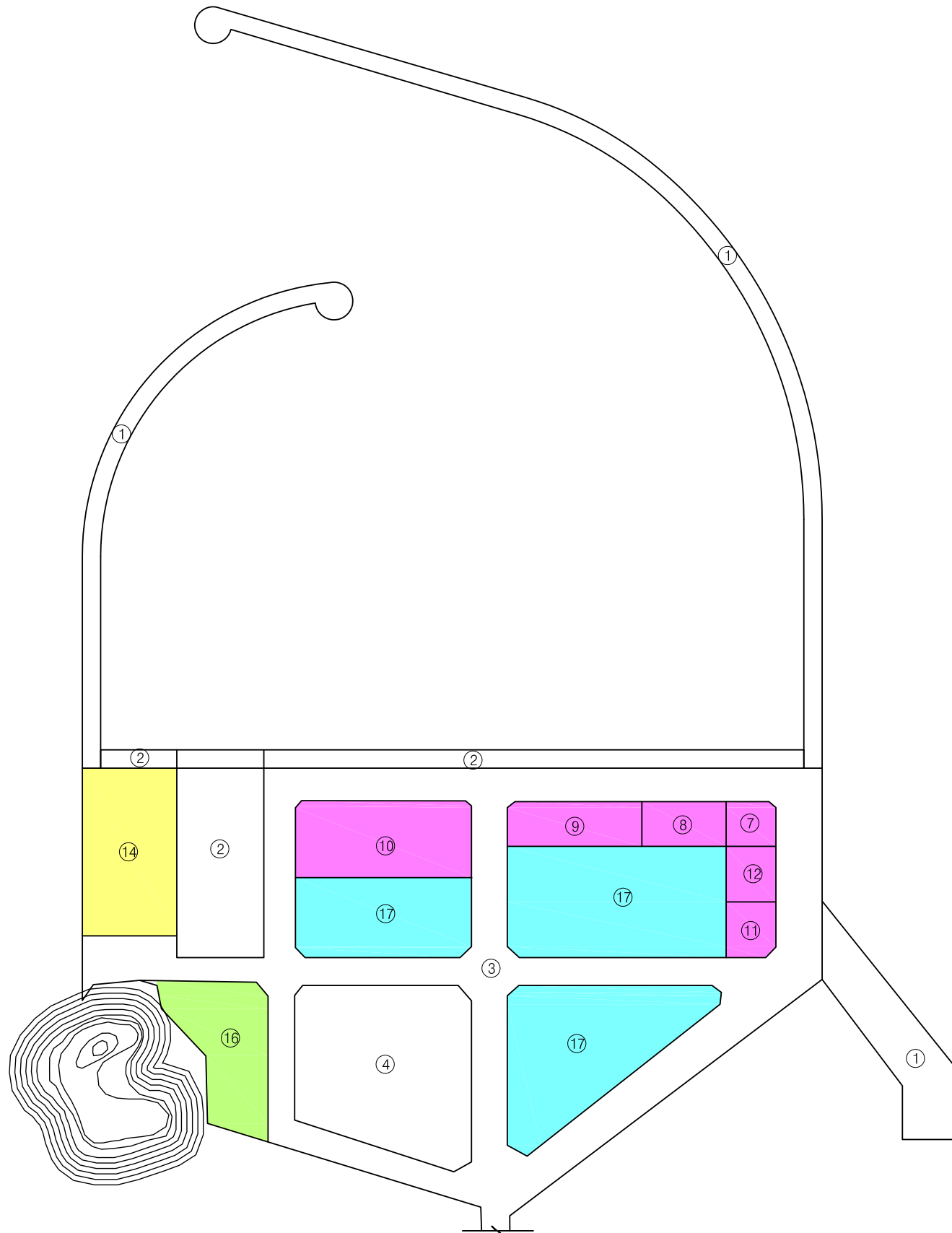
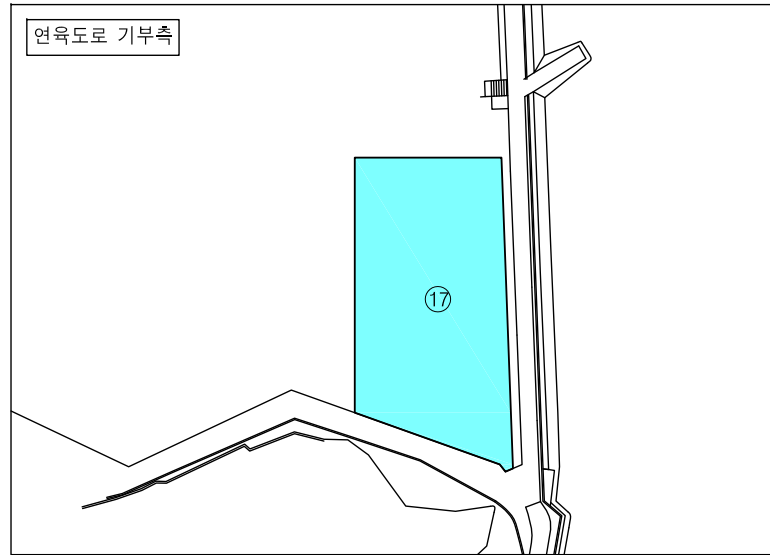



GRAPHIC SCALE

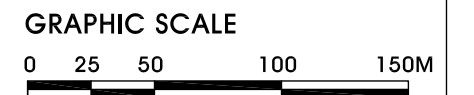


구시포 항부지 이용 계획도

S = 1 : 3,000



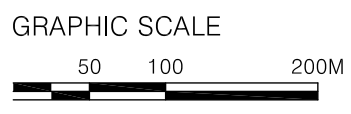
구분	시설별	용도별	기존 면적(m ²)	재수립 면적(m ²)
기본시설	A 기본시설	① 방파제 등	9,812	13,428
		② 물양장, 선양장, 선류장, 선치장 등	7,623	8,743
	소 계		17,435	22,171
기능시설	B 수송시설	③ 도로	15,669	27,103
		④ 주차장	6,450	8,521
	C 어선어구 보전시설	⑤ 어선건조, 수리장 등	700	0
		⑥ 어구건조, 야적장, 어업용창고 등	7,656	0
	D 수산기능 지원시설	⑦ 급유, 급수 등	1,745	657
		⑧ 제빙냉동, 처리가공시설 등	1,984	1,123
		⑨ 위판장	1,328	1,787
		⑩ 수산물유통, 판매, 보관시설 등	6,000	4,018
		⑪ 해양수산공공시설 등	1,000	807
		⑫ 어항정화시설 등	2,000	823
	⑬ 수산자원육성시설 등	0	0	
소 계		44,532	44,839	
편익시설	E 이용자 편의시설	⑭ 문화, 복지시설 등	3,691	4,716
		⑮ 여객편의시설 등	0	0
	F 어항정화 시설	⑯ 광장, 조경시설 등	4,052	3,463
G 친수관형 시설		⑰ 관광, 레저, 휴게시설 등	7,683	24,460
소 계		15,426	32,639	
유보지			0	0
총 계			77,393	99,649



격포항개발계획도

Port of Kyokpo

전라북도 부안군 변산면 격포리
 S = 1 : 5,000



격포항부지이용계획도

S = 1 : 5,000



어촌관광구역

GRAPHIC SCALE

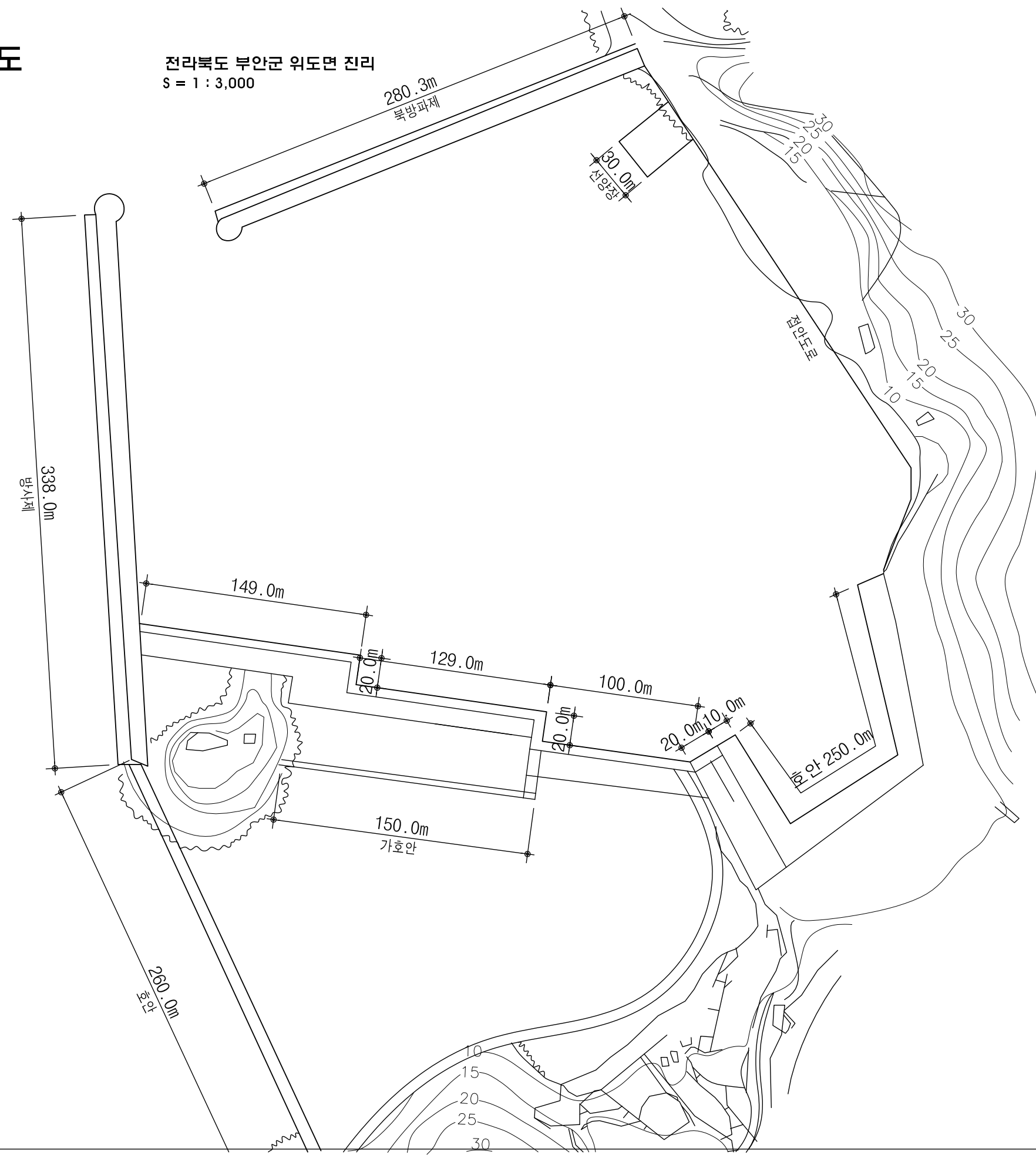
0 25 50 100 200M

구분	시설별	용도별	기존 면적(m ²)	재수립 면적(m ²)
기본시설	A 기본시설	① 방파제 등	5,991	5,991
		② 물양장, 선양장, 선류장, 선치장 등	8,500	9,765
	소 계		14,491	15,756
기능시설	B 수송시설	③ 도로	31,238	33,631
		④ 주차장	7,569	12,473
	C 어선어구 보전시설	⑤ 어선건조, 수리장 등	270	270
		⑥ 어구건조, 아적장, 어업용창고 등	0	1,233
	D 수산기능 지원시설	⑦ 급유, 급수 등	2,477	1,238
		⑧ 제빙냉동, 처리가공시설 등	3,188	3,188
		⑨ 위판장	2,868	2,868
		⑩ 수산물유통, 판매, 보관시설 등	10,201	2,135
		⑪ 해양수산공공시설 등	4,307	5,235
		⑫ 어항정화시설 등	0	266
⑬ 수산자원육성시설 등	0	0		
소 계		62,118	62,537	
편익시설	E 이용자 편의시설	⑭ 문화, 복지시설 등	6,629	615
		⑮ 여객편의시설 등	1,589	1,589
	F 어항환경 정비시설 G 친수관광 시설	⑯ 광장, 조경시설 등	19,313	13,420
⑰ 관광, 레저, 휴게시설 등		9,212	22,806	
소 계		36,743	38,430	
유보지			0	0
총 계			113,352	116,723

위도항개발계획도

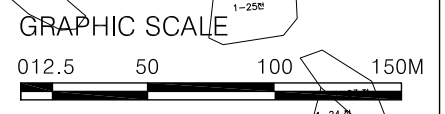
Port of Wido

전라북도 부안군 위도면 진리
S = 1 : 3,000

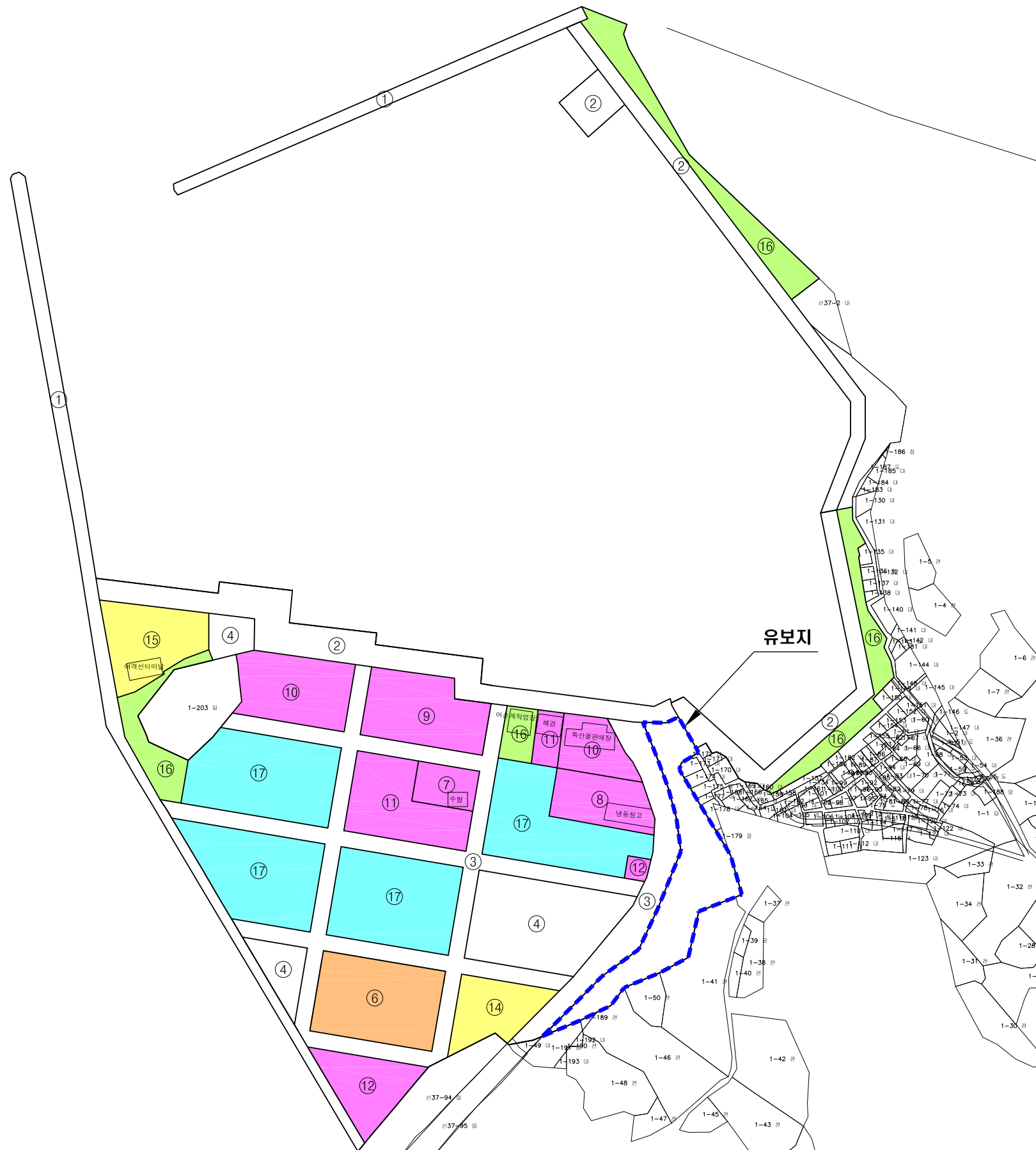


위도항 지적 현황도

S = 1 : 3,000



위도 항부지 이용 계획도 S = 1 : 3,000



구분	시설별	용도별	기존 면적(m ²)	재수립 면적(m ²)
기본시설	A 기본시설	① 방파제 등	8,483	7,122
		② 물양장, 선양장, 선류장, 선치장 등	12,487	12,877
	소 계		20,970	19,999
기능시설	B 수송시설	③ 도로	17,052	14,870
		④ 주차장	4,454	6,281
	C 어선어구 보전시설	⑤ 어선건조, 수리장 등	0	0
		⑥ 어구건조, 아적장, 어업용창고 등	6,079	3,811
	D 수산기능 지원시설	⑦ 급유, 급수 등	3,569	954
		⑧ 제빙냉동, 처리가공시설 등	9,148	1,854
		⑨ 위판장	3,661	3,023
		⑩ 수산물유통, 판매, 보관시설 등	4,352	4,235
		⑪ 해양수산공공시설 등	204	3,408
		⑫ 어항정화시설 등	1,577	2,171
소 계		50,096	40,607	
편익시설	E 이용자 편의시설	⑬ 문화, 복지시설 등	1,167	1,900
		⑭ 여객편의시설 등	3,149	2,613
	F 어항환경 정비시설	⑮ 광장, 조경시설 등	23,404	6,658
		G 친수환경 시설	⑯ 관광, 레저, 휴게시설 등	4,373
소 계		32,093	27,714	
유보지			0	4,930
총 계			103,159	93,250


GRAPHIC SCALE



말도 항개발계획도

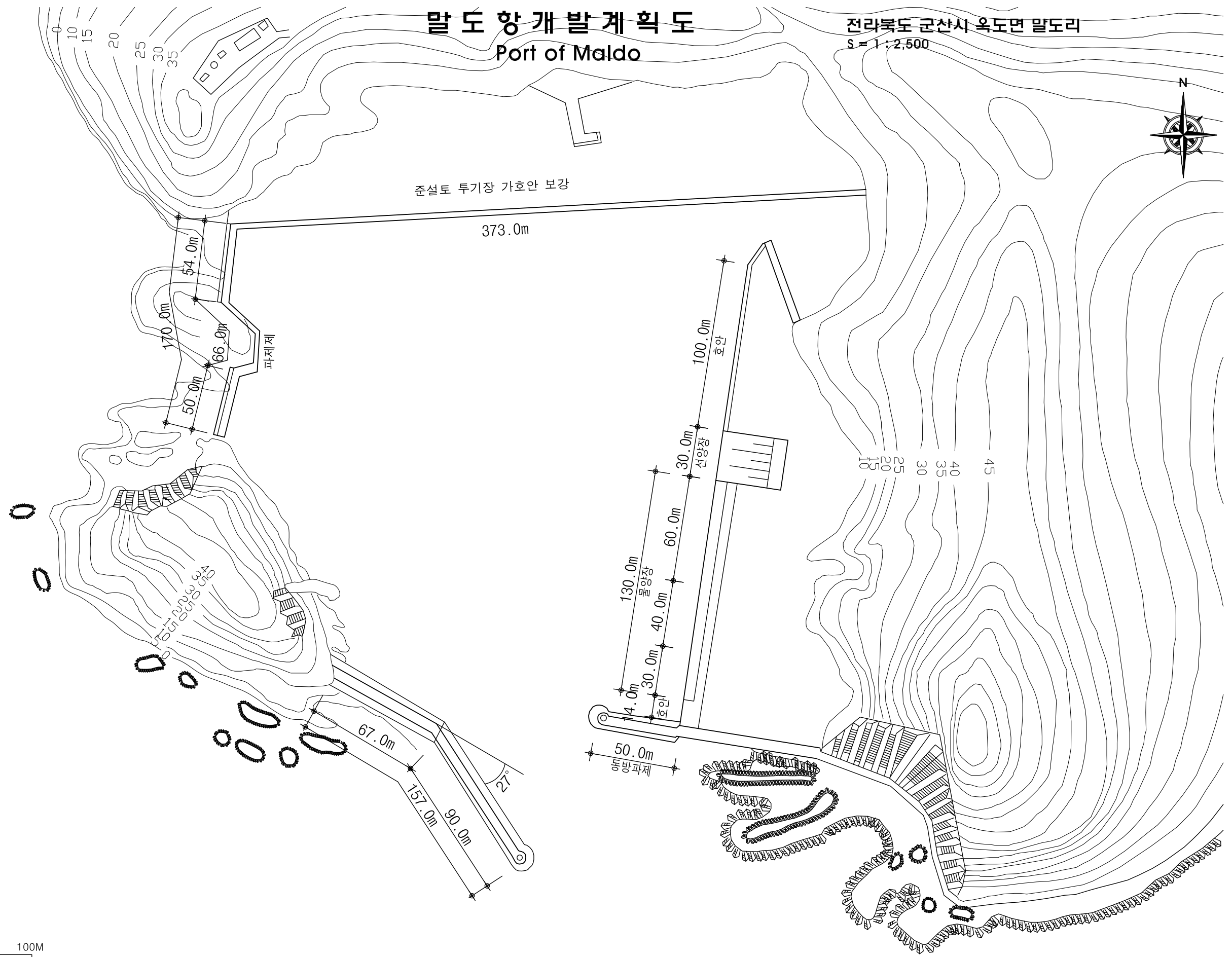
Port of Maldo

전라북도 군산시 옥도면 말도리
S = 1 : 2,500



준설토 투기장 가호안 보강

373.0m

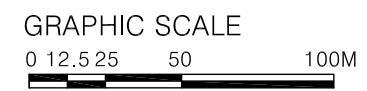
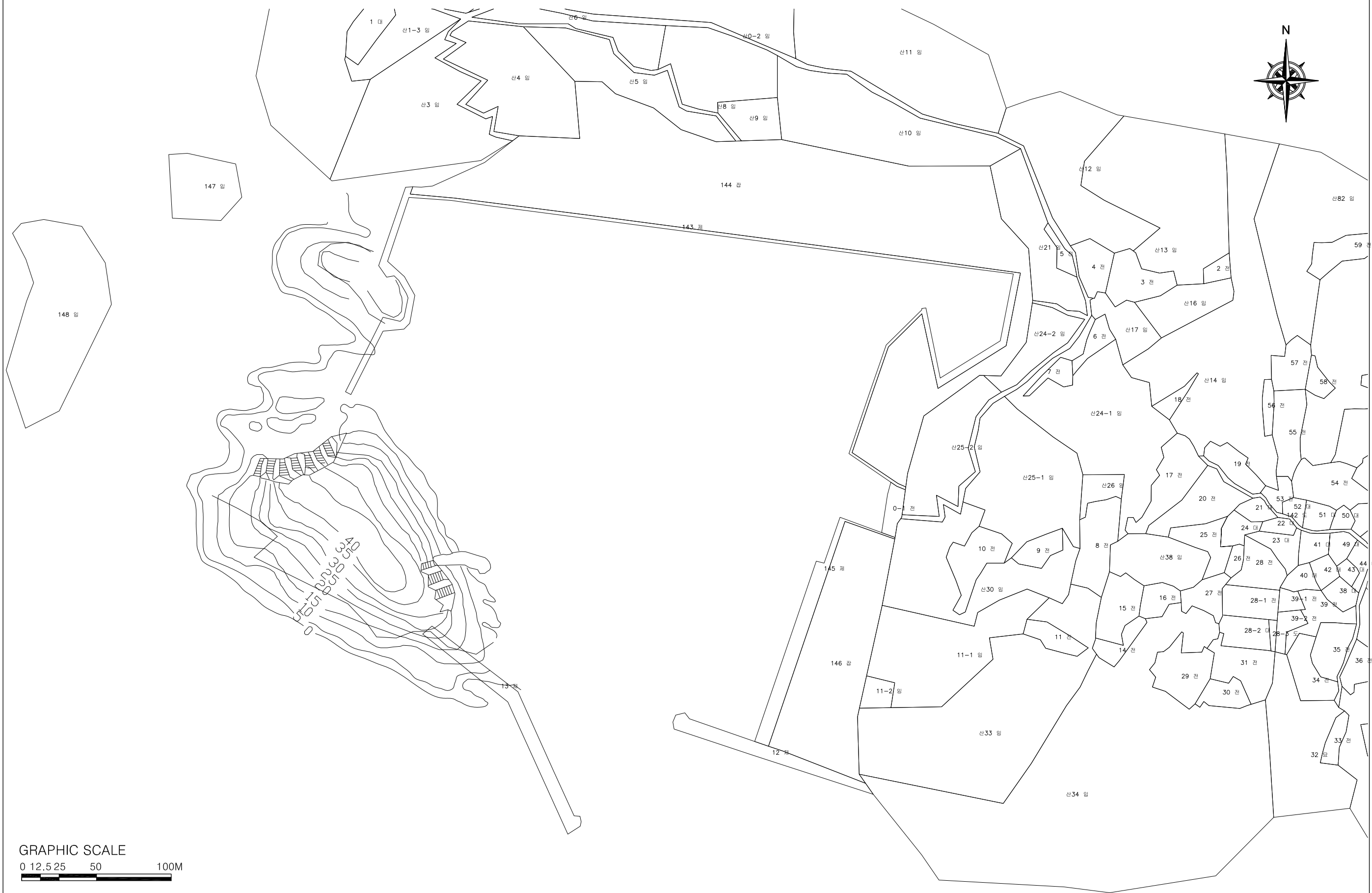


GRAPHIC SCALE

0 12.5 25 50 100M

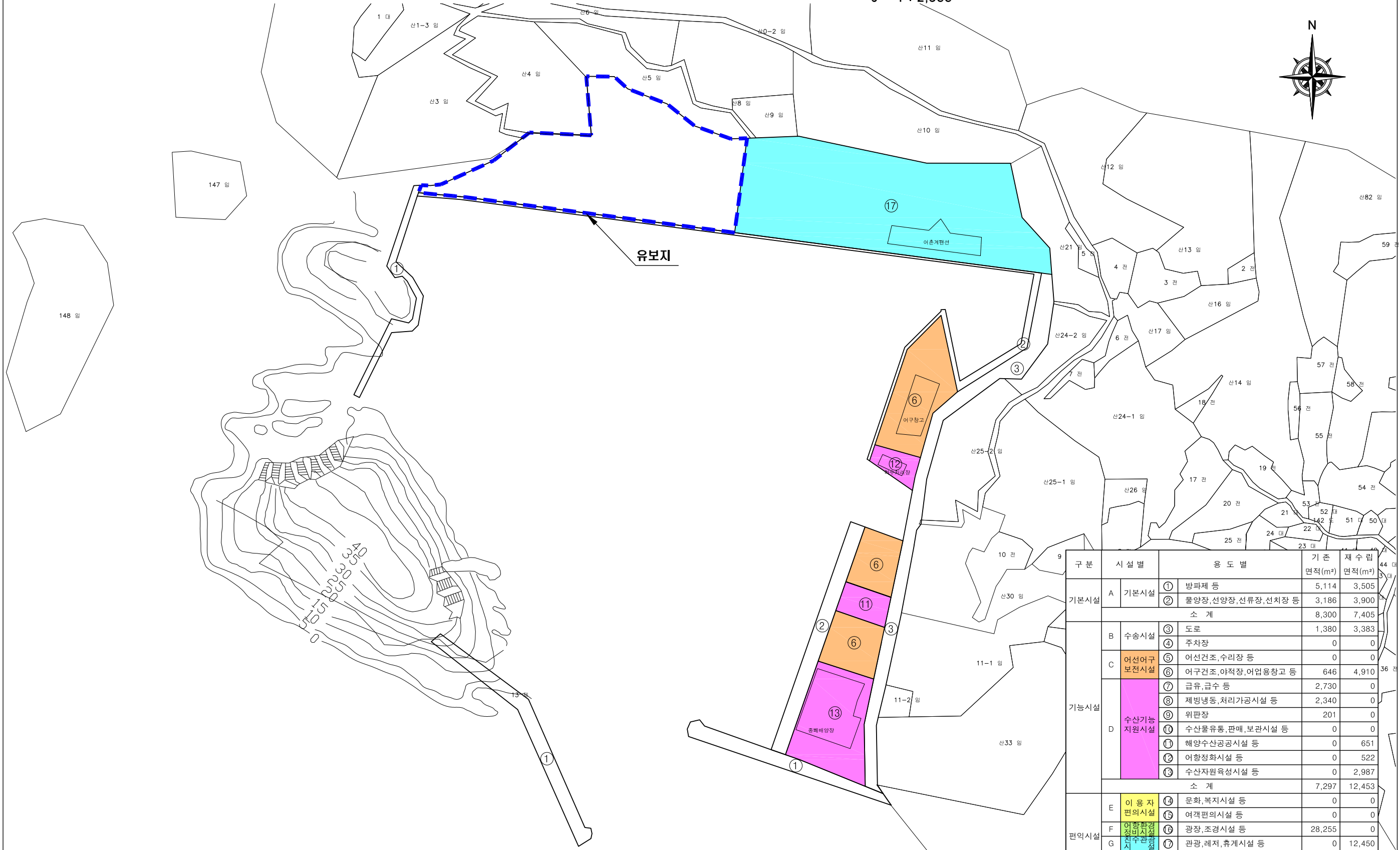
말도항 지적 현황도

S = 1 : 2,500

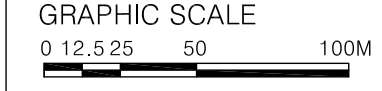


말도 항부지이용계획도

S = 1 : 2,500



유보지

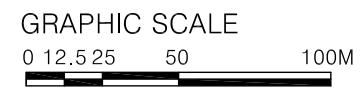
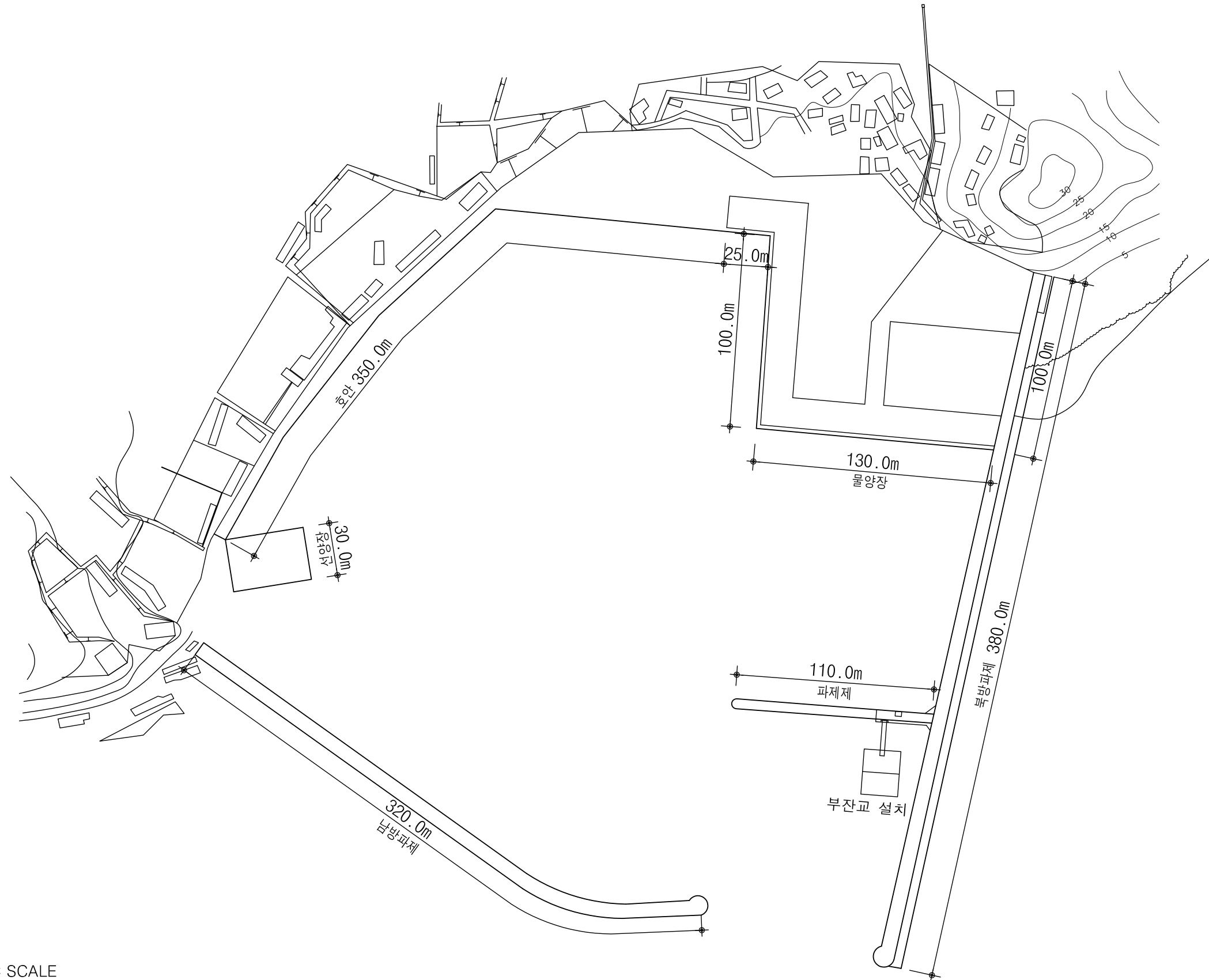


구분	시설별	용도별	기 존 면적(m ²)	재 수 립 면적(m ²)
기본시설	A 기본시설	① 방파제 등	5,114	3,505
		② 물양장, 선양장, 선류장, 선치장 등	3,186	3,900
	소 계		8,300	7,405
기능시설	B 수송시설	③ 도로	1,380	3,383
		④ 주차장	0	0
	C 어선어구 보전시설	⑤ 어선건조, 수리장 등	0	0
⑥ 어구건조, 아적장, 어업용창고 등		646	4,910	
기능시설	D 수산기능 지원시설	⑦ 급유, 급수 등	2,730	0
		⑧ 제빙냉동, 처리가공시설 등	2,340	0
		⑨ 위판장	201	0
		⑩ 수산물유통, 판매, 보관시설 등	0	0
		⑪ 해양수산공공시설 등	0	651
		⑫ 어항정화시설 등	0	522
편익시설	E 이 용 자 편의시설	⑬ 어항정화시설 등	0	522
		⑭ 어항정화시설 등	0	522
		⑮ 수산자원육성시설 등	0	2,987
소 계		7,297	12,453	
편익시설	F 이 용 자 편의시설	⑯ 문화, 복지시설 등	0	0
		⑰ 여객편의시설 등	0	0
		⑱ 관광, 조경시설 등	28,255	0
편익시설	G 이 용 자 편의시설	⑳ 관광, 레저, 휴게시설 등	0	12,450
		소 계	28,255	12,450
유보지			0	11,078
총 계			43,852	43,386

연도항개발계획도

Port of Yōndo

전라북도 군산시 옥도면 연도리
S = 1 : 2,500

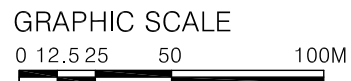
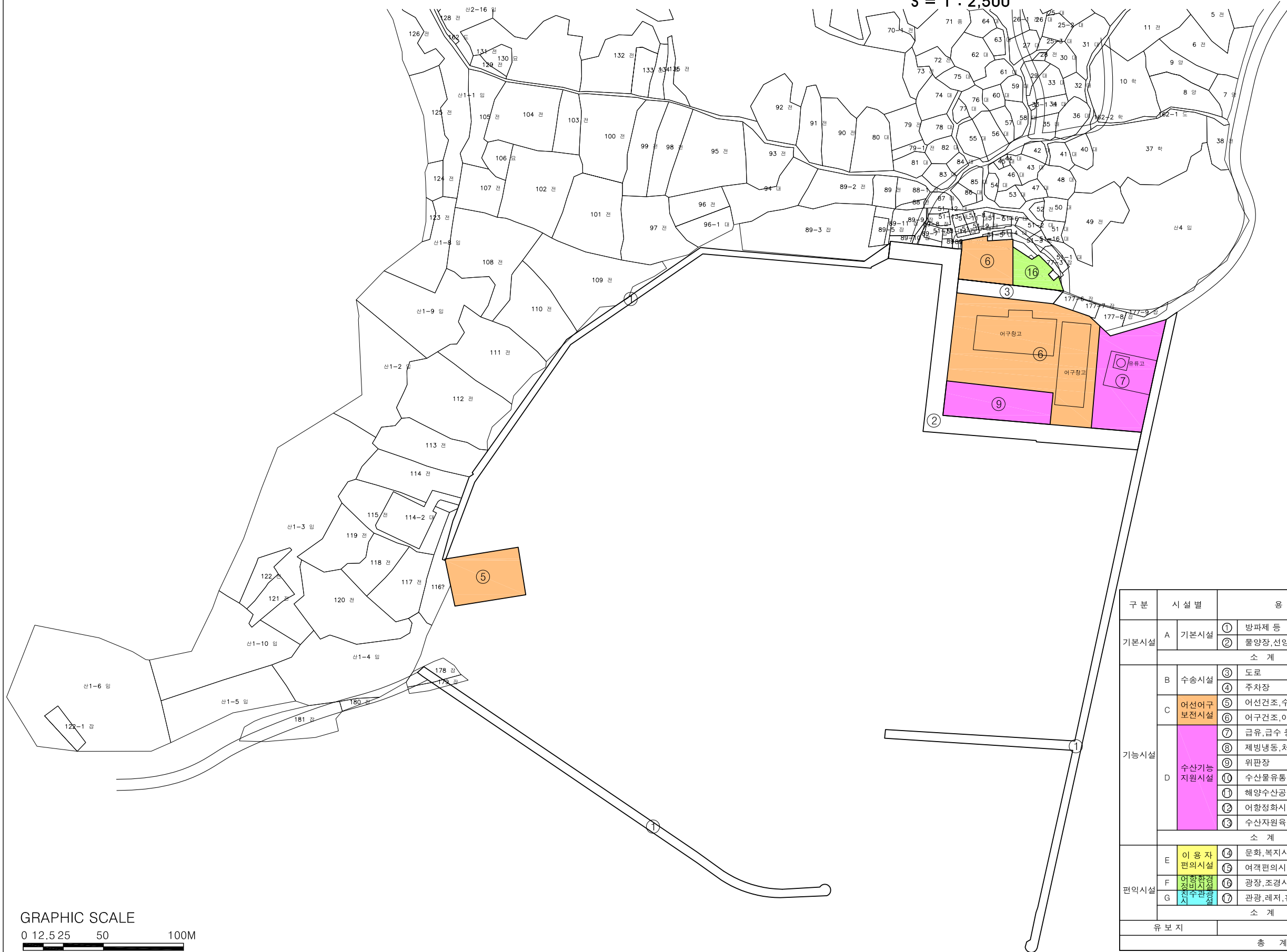


연도항 지적 현황도 $S = 1 : 2,500$



연도항부지이용계획도

S = 1 : 2,500

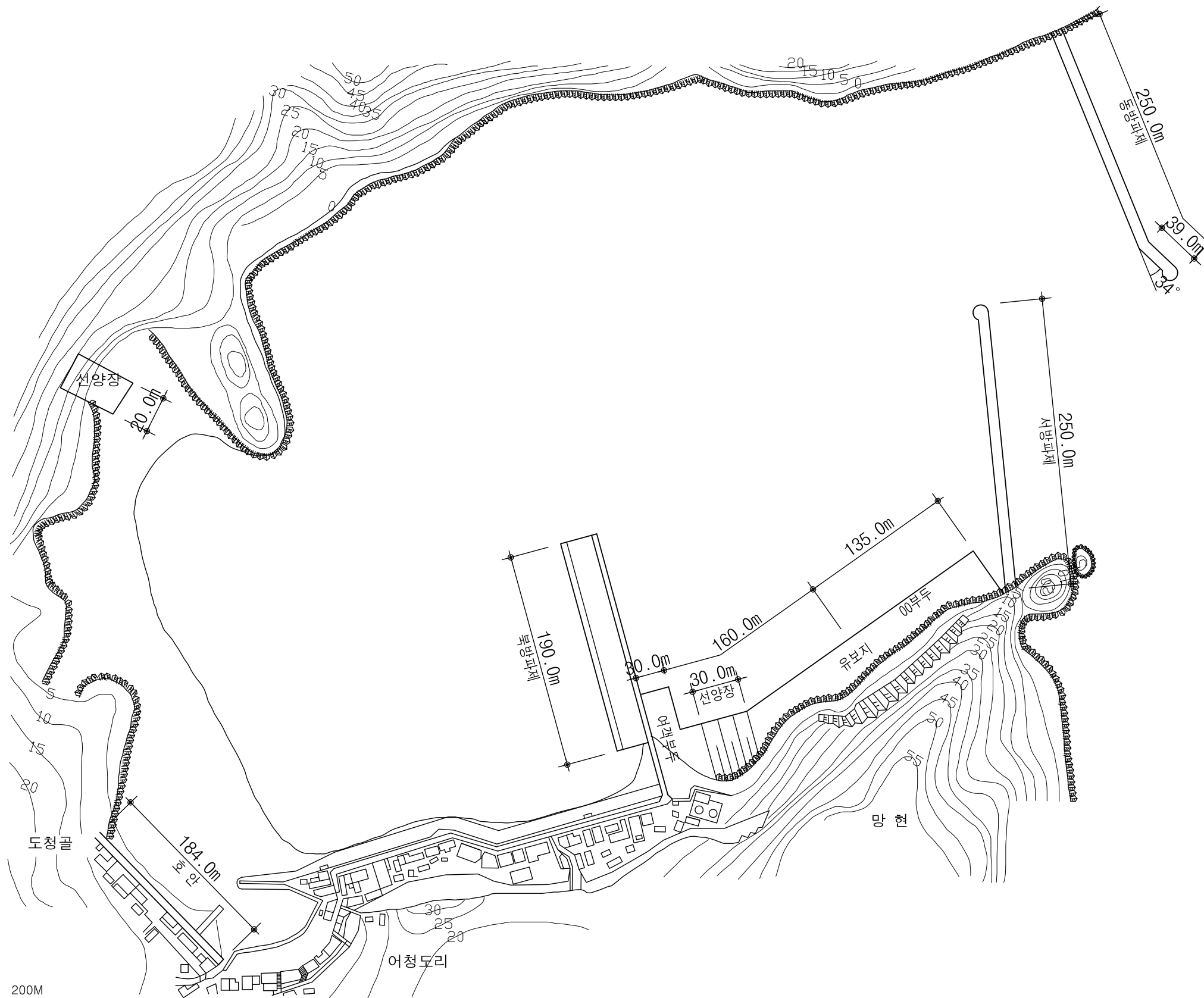



구분	시설별	용도별	기존 면적(m ²)	재수립 면적(m ²)
기본시설	A 기본시설	① 방파제 등	5,993	5,992
		② 물양장, 선양장, 선류장, 선치장 등	3,028	3,028
	소 계		9,021	9,020
기능시설	B 수송시설	③ 도로	548	548
		④ 주차장	0	0
	C 어선어구 보전시설	⑤ 어선건조, 수리장 등	1,366	1,366
		⑥ 어구건조, 아적장, 어업용창고 등	2,936	6,326
	D 수산기능 지원시설	⑦ 급유, 급수 등	4,058	2,279
		⑧ 제빙냉동, 처리가공시설 등	2,522	0
		⑨ 위판장	980	1,386
		⑩ 수산물유통, 판매, 보관시설 등	0	0
		⑪ 해양수산공공시설 등	0	0
		⑫ 어항정화시설 등	0	0
소 계		12,410	11,905	
편의시설	E 이용자 편의시설	⑬ 문화, 복지시설 등	0	0
		⑭ 여객편의시설 등	0	0
	F 어항환경 정비시설	⑮ 광장, 조경시설 등	0	505
G 선주편의 시설	⑯ 관광, 레저, 휴게시설 등	0	0	
소 계		0	505	
유보지			0	0
총 계			21,431	21,430

어청도 항 개발 계획도

Port of Ocheongdo

전라북도 군산시 옥도면 어청도리
S = 1 : 4,000



어청도항 지적 현황도

S = 1 : 4,000



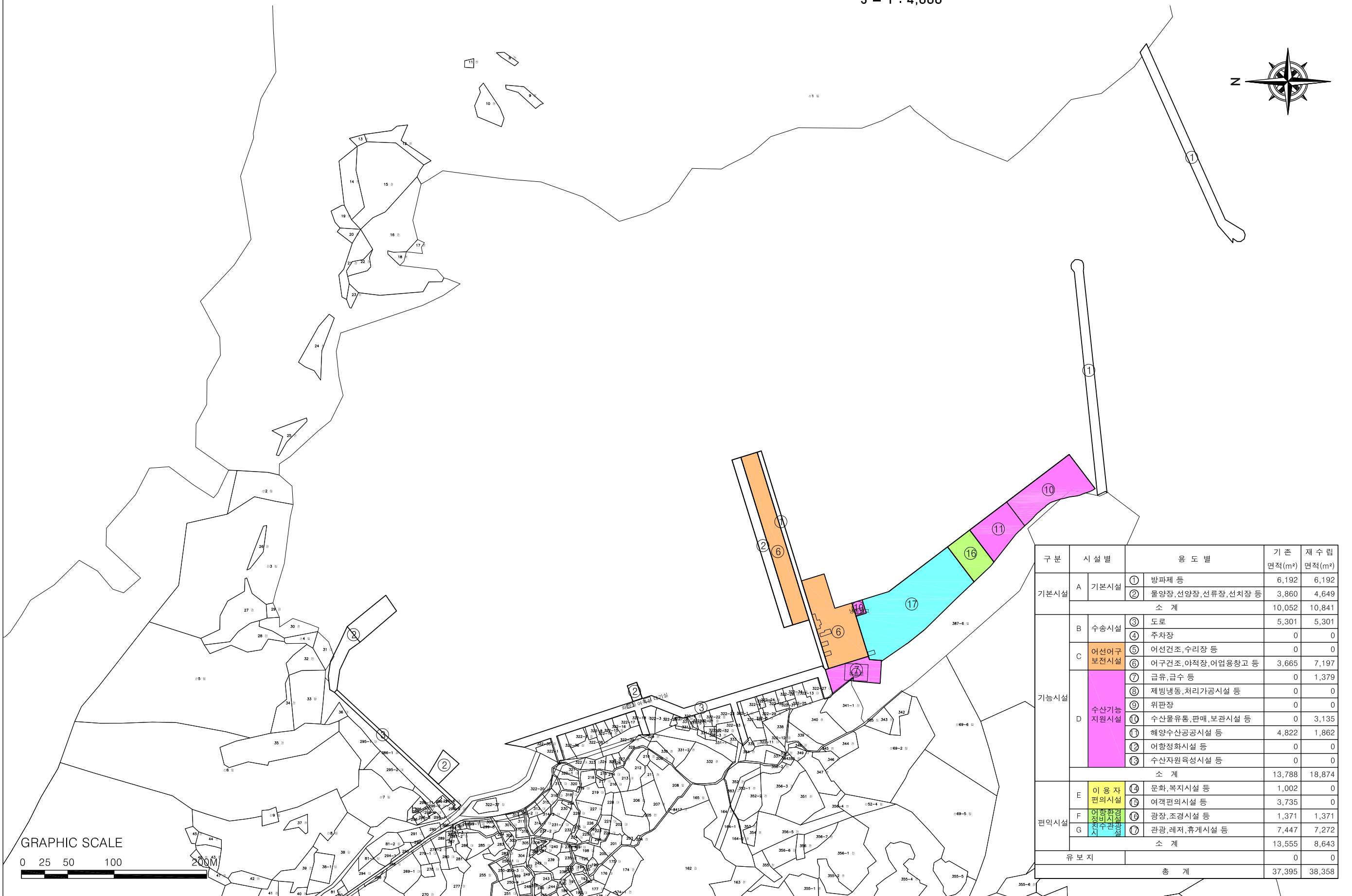
GRAPHIC SCALE

0 25 50 100



200M

어청도 항부지 이용 계획도 S = 1 : 4,000

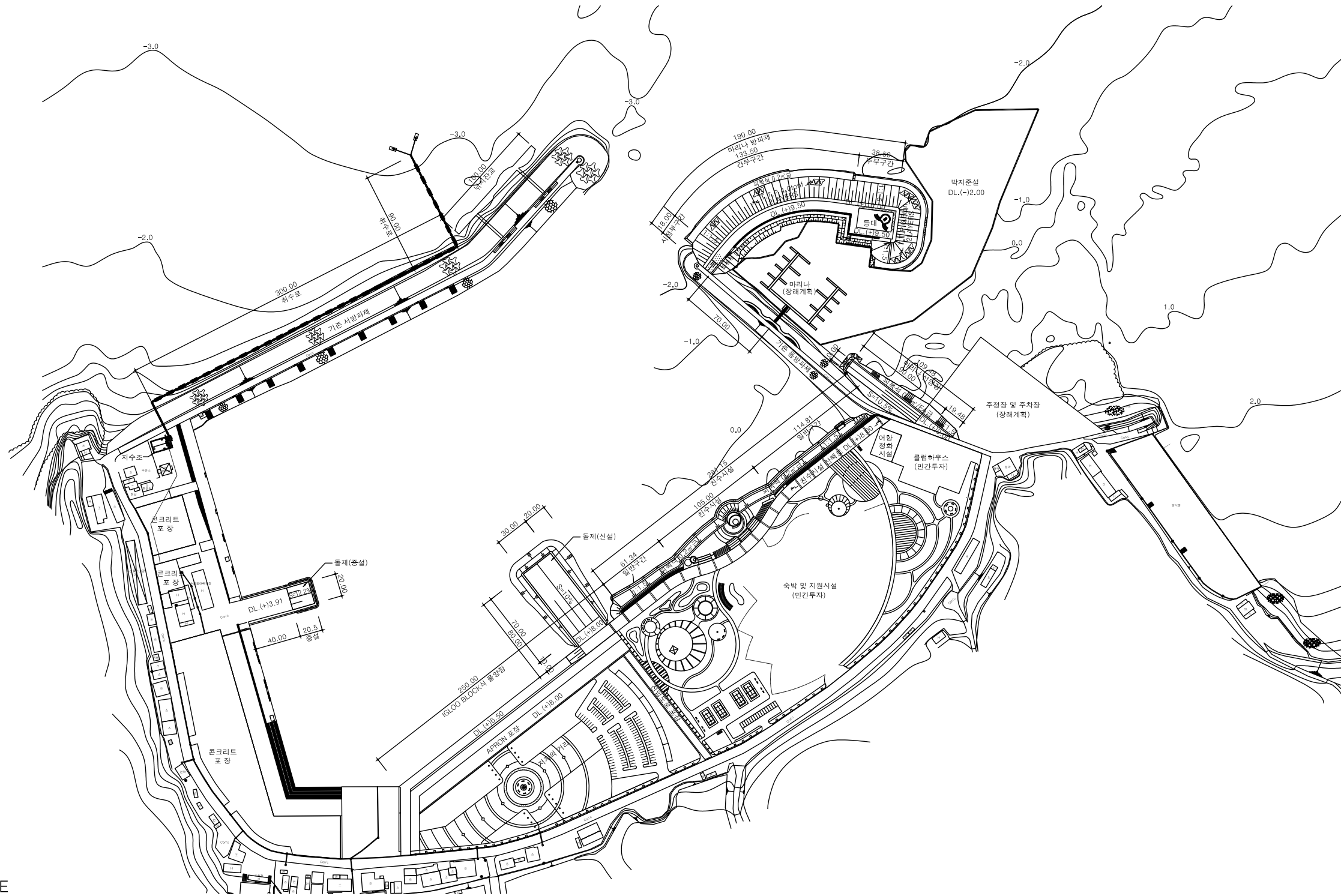


구분	시설별	용도별	기 존 면적(m ²)	재 수립 면적(m ²)
기본시설	A 기본시설	① 방파제 등	6,192	6,192
		② 물양장, 선양장, 선류장, 선치장 등	3,860	4,649
	소 계		10,052	10,841
기능시설	B 수송시설	③ 도로	5,301	5,301
		④ 주차장	0	0
	C 어선어구 보전시설	⑤ 어선건조, 수리장 등	0	0
		⑥ 어구건조, 아적장, 어업용창고 등	3,665	7,197
	D 수산기능 지원시설	⑦ 급유, 급수 등	0	1,379
		⑧ 제빙냉동, 처리가공시설 등	0	0
		⑨ 위판장	0	0
		⑩ 수산물유통, 판매, 보관시설 등	0	3,135
		⑪ 해양수산공공시설 등	4,822	1,862
		⑫ 어항정화시설 등	0	0
소 계		13,788	18,874	
편익시설	E 이용자 편의시설	⑬ 문화, 복지시설 등	1,002	0
		⑭ 여객편의시설 등	3,735	0
	F 어항환경 정비시설	⑮ 광장, 조경시설 등	1,371	1,371
		G 선주편의 시설	⑯ 관광, 레저, 휴게시설 등	7,447
소 계		13,555	8,643	
유보지			0	0
총 계			37,395	38,358


홍원항개발계획도

Port of Hongwon

충청남도 서천군 서면 도둔리
S = 1 : 4,000



GRAPHIC SCALE

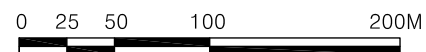


홍원항 지적 현황도

S = 1 : 4,000

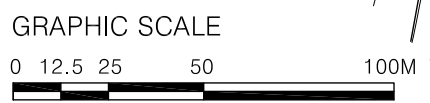
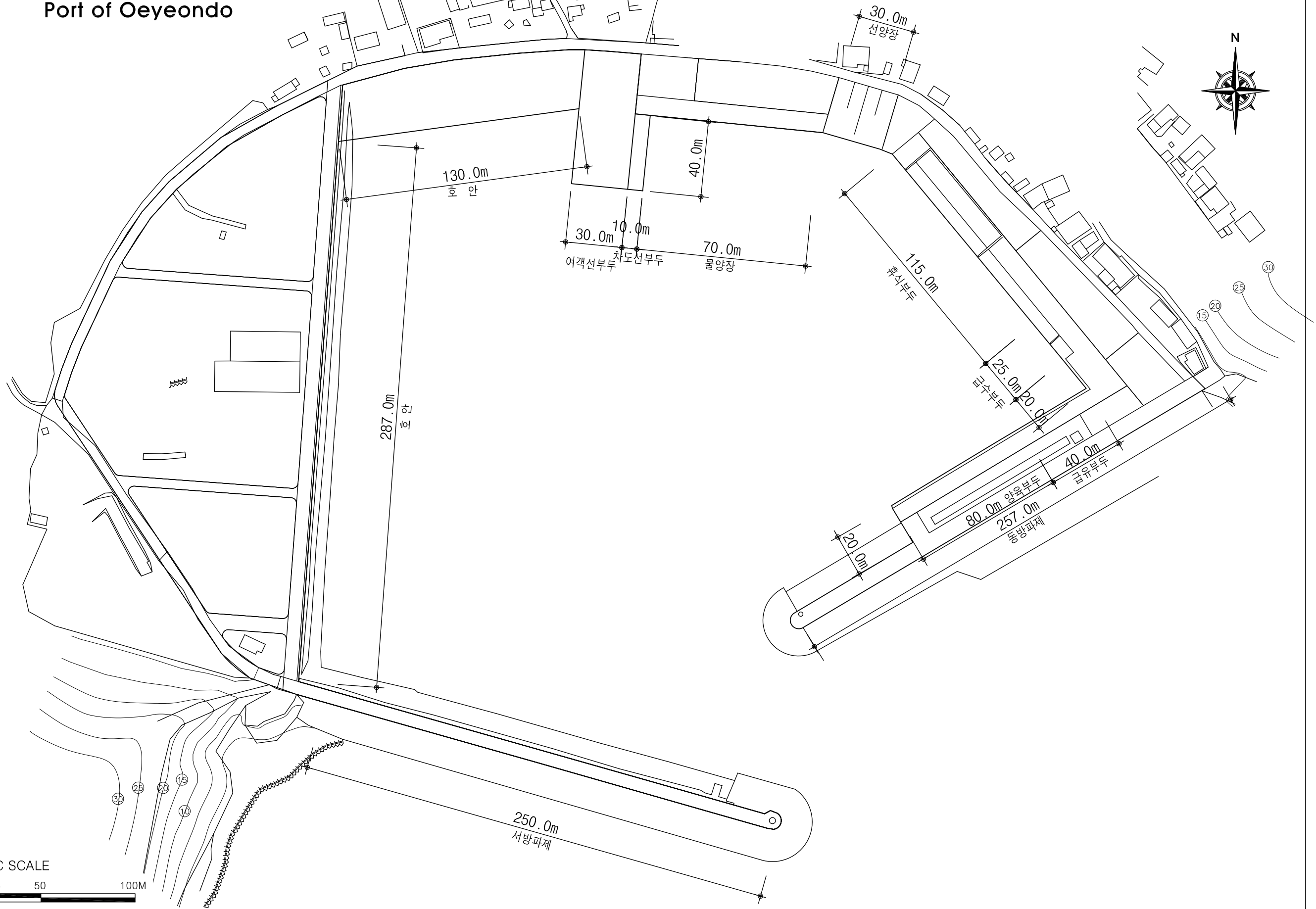


GRAPHIC SCALE



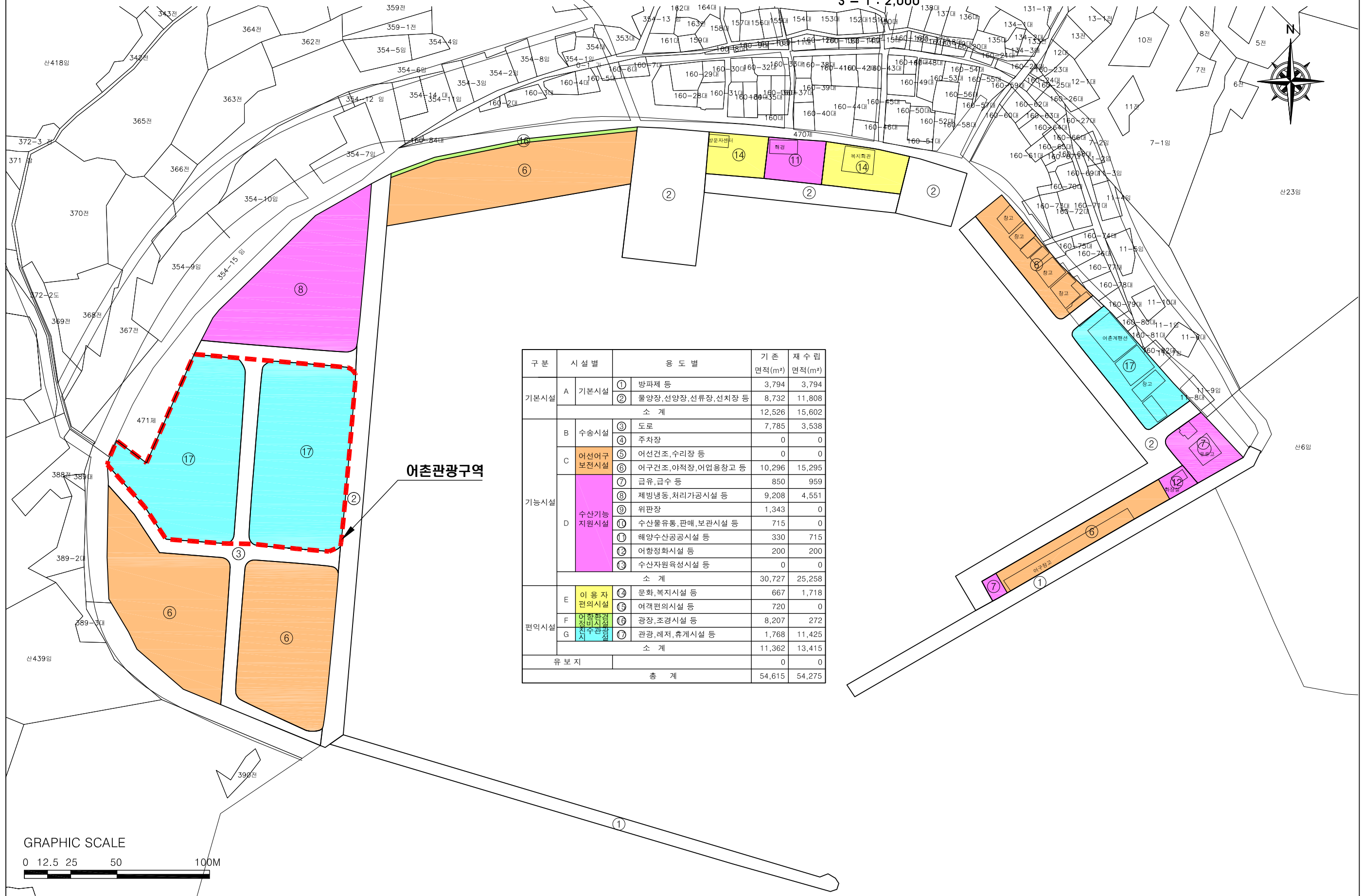
외연도 항 개발 계획도
Port of Oeyeondo

충청남도 보령시 오천면 외연도리
S = 1 : 2,000



외연도 항부지 이용 계획도


S = 1 : 2,000



구분	시설별	용도별	기존 면적(m ²)	재수립 면적(m ²)
기본시설	A 기본시설	① 방파제 등	3,794	3,794
		② 물양장, 선양장, 선류장, 선치장 등	8,732	11,808
		소 계	12,526	15,602
가능시설	B 수송시설	③ 도로	7,785	3,538
		④ 주차장	0	0
	C 어선어구 보전시설	⑤ 어선건조, 수리장 등	0	0
		⑥ 어구건조, 아적장, 어업용창고 등	10,296	15,295
	D 수산기능 지원시설	⑦ 급유, 급수 등	850	959
		⑧ 제빙냉동, 처리가공시설 등	9,208	4,551
		⑨ 워판장	1,343	0
		⑩ 수산물유통, 판매, 보관시설 등	715	0
		⑪ 해양수산공공시설 등	330	715
		⑫ 어항정화시설 등	200	200
⑬ 수산자원육성시설 등	0	0		
소 계		30,727	25,258	
편익시설	E 이용자 편의시설	⑭ 문화, 복지시설 등	667	1,718
		⑮ 여객편의시설 등	720	0
	F 어항환경 정화시설	⑯ 광장, 조경시설 등	8,207	272
		G 친수관광 시설	⑰ 관광, 레저, 휴게시설 등	1,768
소 계		11,362	13,415	
유보지			0	0
총 계			54,615	54,275

어촌관광구역

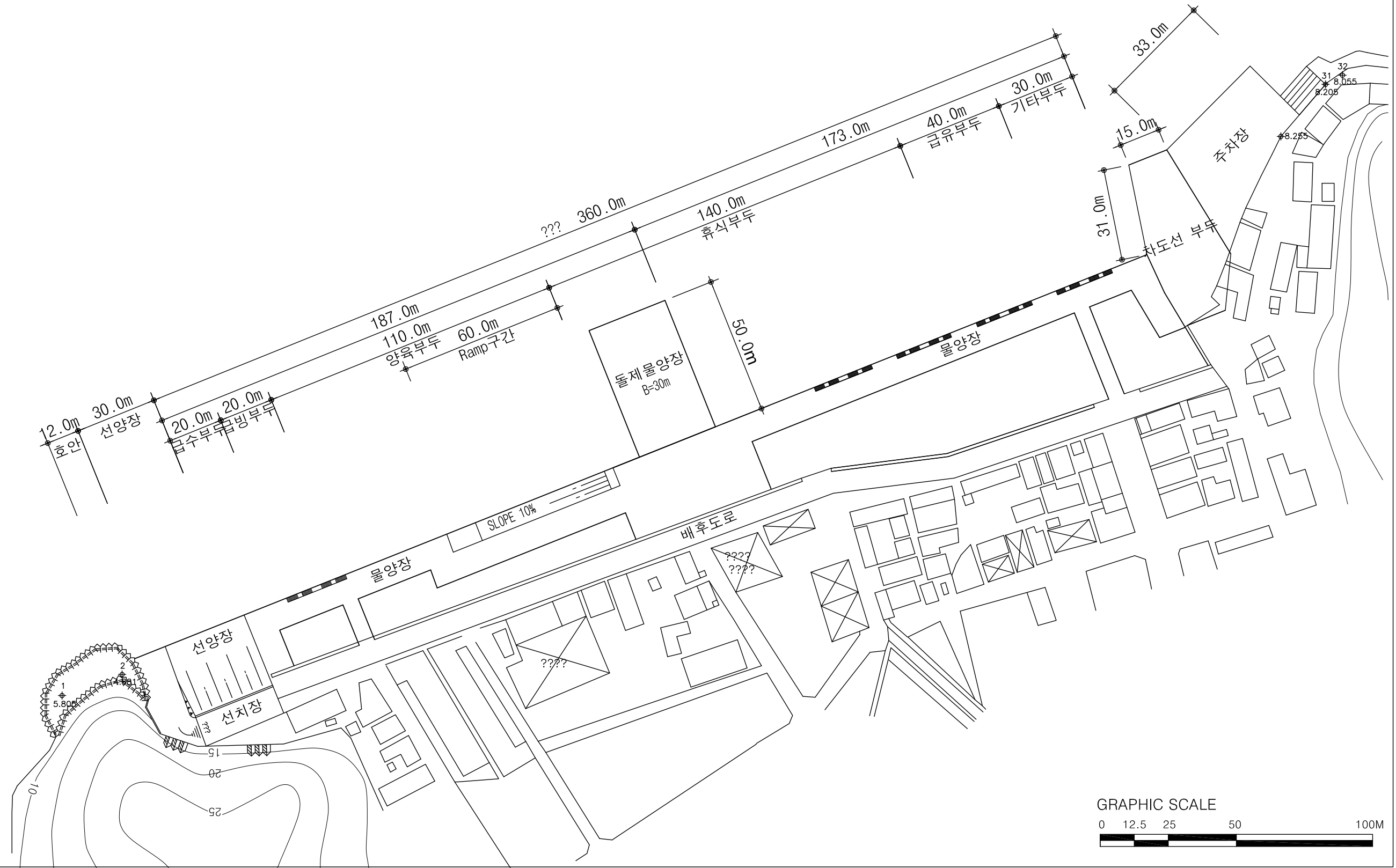
GRAPHIC SCALE



오천항개발계획도

Port of Ochon

충청남도 보령시 오천면 소성리
S = 1 : 1,500



오천항부지이용계획도

S = 1 : 1,500



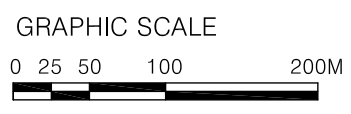
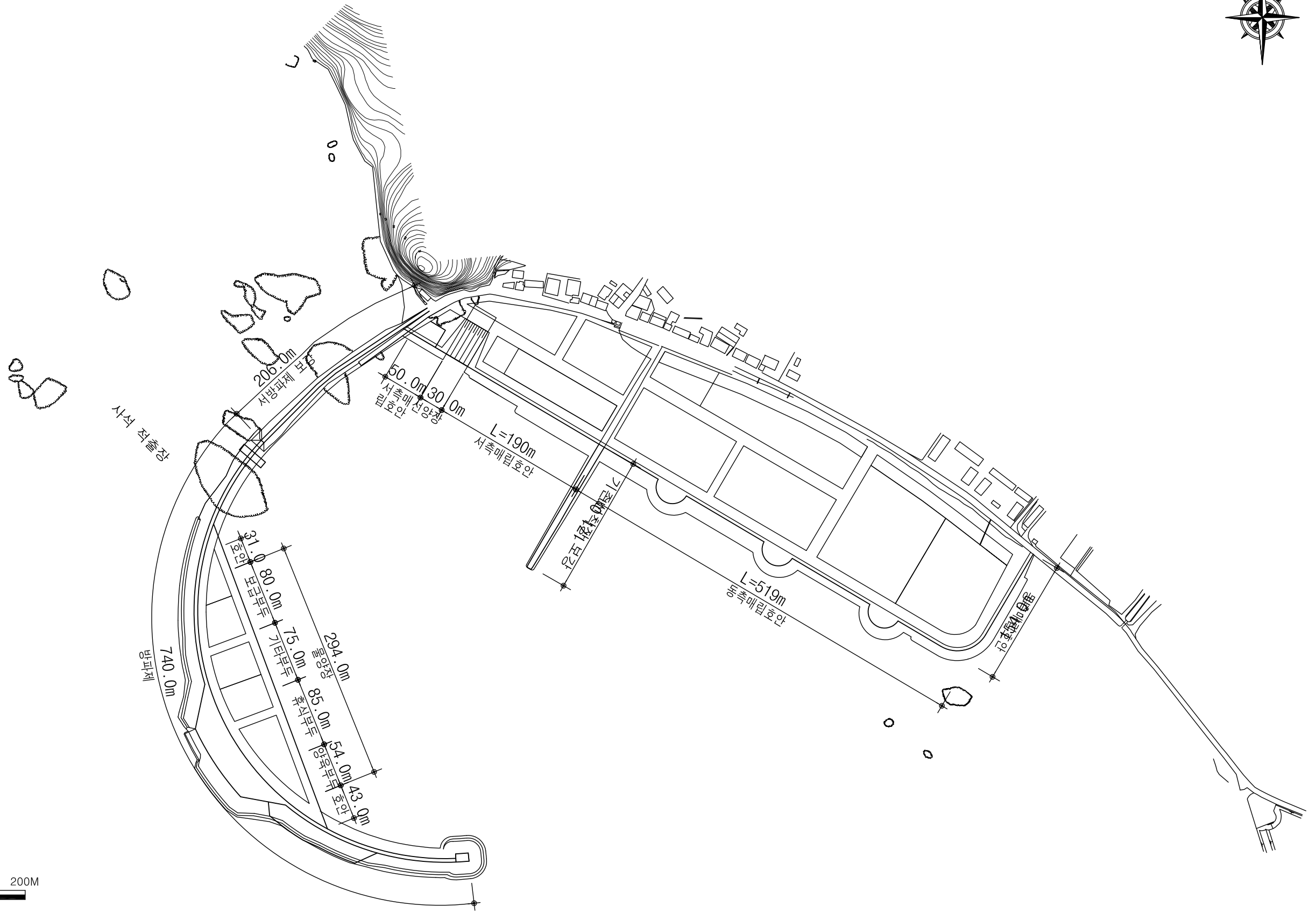
구분	시설별	용도별	기존 면적(m ²)	재수립 면적(m ²)
기본시설	A 기본시설	① 방파제 등	0	0
		② 물양장, 선양장, 선류장, 선치장 등	9,015	6,744
		소 계	9,015	6,744
기능시설	B 수송시설	③ 도로	3,201	3,544
		④ 주차장	2,020	1,800
	C 어선어구 보전시설	⑤ 어선건조, 수리장 등	0	0
		⑥ 어구건조, 야적장, 어업용참고 등	1,448	0
	D 수산기능 지원시설	⑦ 급유, 급수 등	478	478
		⑧ 제빙냉동, 처리가공시설 등	0	0
		⑨ 위판장	340	1,016
		⑩ 수산물유통, 판매, 보관시설 등	1,523	1,523
		⑪ 해양수산공공시설 등	165	399
		⑫ 어항정화시설 등	219	1,186
소 계	9,394	9,946		
편익시설	E 이용자 편의시설	⑬ 문화, 복지시설 등	0	422
		⑭ 여객편의시설 등	257	0
	F 어항정화 기초시설	⑮ 관광, 조경시설 등	0	0
		⑯ 관광, 레저, 휴게시설 등	0	1,099
소 계	257	1,521		
유보지			0	0
총 계			18,666	18,211



남당항개발계획도

Port of Namdang

충청남도 홍성군 서부면 남당리
S = 1 : 5,000



남당항부지이용계획도

S = 1 : 5,000



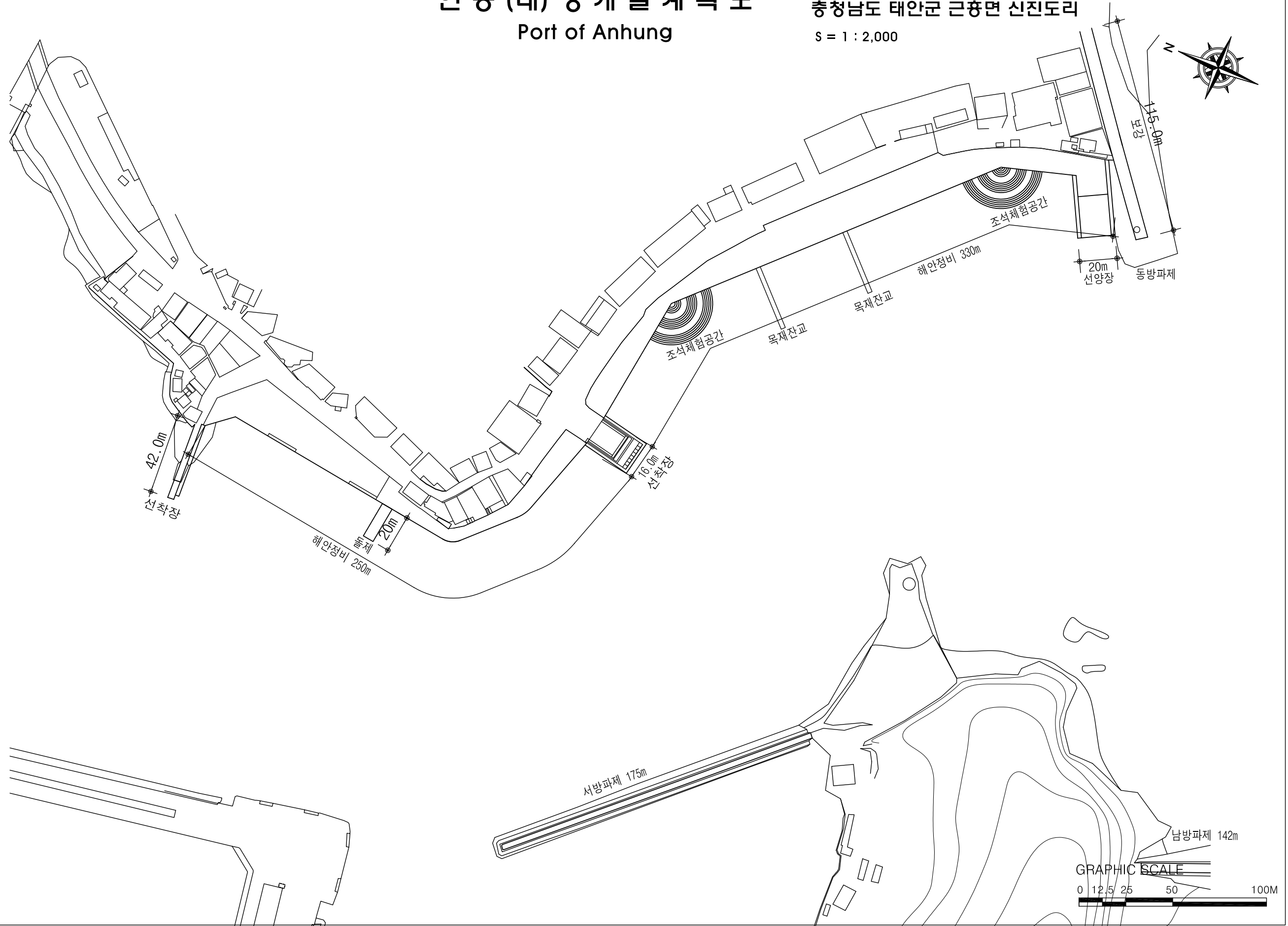
구분	시설별	용도별	기존 면적(m ²)	재수립 면적(m ²)
기본시설	A 기본시설	① 방파제 등	15,176	11,471
		② 물양장, 선양장, 선류장, 선치장 등	5,307	4,140
		소 계	20,483	15,611
기능시설	B 수송시설	③ 도로	40,014	37,873
		④ 주차장	4,179	15,373
	C 어선어구 보전시설	⑤ 어선건조, 수리장 등	0	0
		⑥ 어구건조, 야적장, 어업용창고 등	21,043	14,265
	D 수산기능 지원시설	⑦ 급유, 급수 등	1,114	1,114
		⑧ 제빙냉동, 처리가공시설 등	4,990	2,182
		⑨ 위판장	3,384	1,690
		⑩ 수산물유통, 판매, 보관시설 등	8,494	10,975
		⑪ 해양수산공공시설 등	3,374	5,965
		⑫ 어항정화시설 등	676	676
		⑬ 수산자원육성시설 등	0	0
		소 계	87,268	90,113
	편익시설	E 이용자 편의시설	⑭ 문화, 복지시설 등	14,024
⑮ 여객편의시설 등			2,194	2,194
F 어항정화 수질관리 시설		⑯ 관광, 조경시설 등	15,351	27,047
		⑰ 관광, 레저, 휴게시설 등	10,820	6,247
	소 계	42,389	44,532	
유보지			0	0
	총 계		150,140	150,256



안흥(내)항개발계획도

Port of Anhung

충청남도 태안군 근흥면 신진도리
S = 1 : 2,000



안흥(내)항 지적 현황도

S = 1 : 2,000



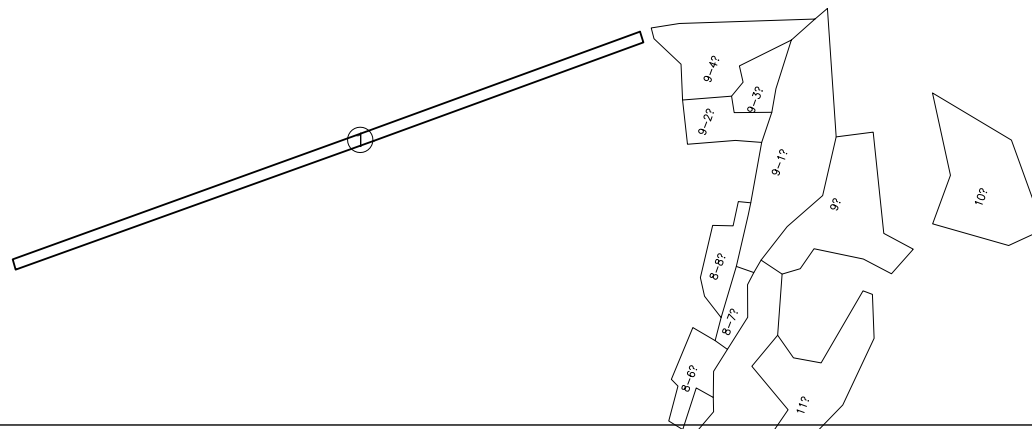
GRAPHIC SCALE
0 12.5 25 50 100M

안흥(내) 항부지 이용 계획도


S = 1 : 2,000



구분	시설별	용도별	기존 면적(m ²)	재수립 면적(m ²)
기본시설	A 기본시설	① 방파제 등	1,535	2,048
		② 물양장, 선양장, 선류장, 선치장 등	5,745	7,220
	소 계		7,280	9,268
기능시설	B 수송시설	③ 도로	0	0
		④ 주차장	2,225	2,496
	C 어선어구 보전시설	⑤ 어선건조, 수리장 등	0	0
		⑥ 어구건조, 야적장, 어업용항고 등	347	347
	D 수산기능 지원시설	⑦ 급유, 급수 등	0	0
		⑧ 제빙냉동, 처리가공시설 등	0	0
		⑨ 위판장	0	0
		⑩ 수산물유통, 판매, 보관시설 등	0	0
		⑪ 해양수산공공시설 등	251	291
		⑫ 어항정화시설 등	0	332
소 계		2,823	3,466	
편익시설	E 이용자 편의시설	⑬ 문화, 복지시설 등	0	0
		⑭ 여객편의시설 등	442	297
	F 어항정화 시설 G 친수환경 시설	⑮ 광장, 조경시설 등	0	0
⑯ 관광, 레저, 휴게시설 등		1,957	0	
소 계		2,399	297	
유보지			0	0
총 계			12,502	13,031

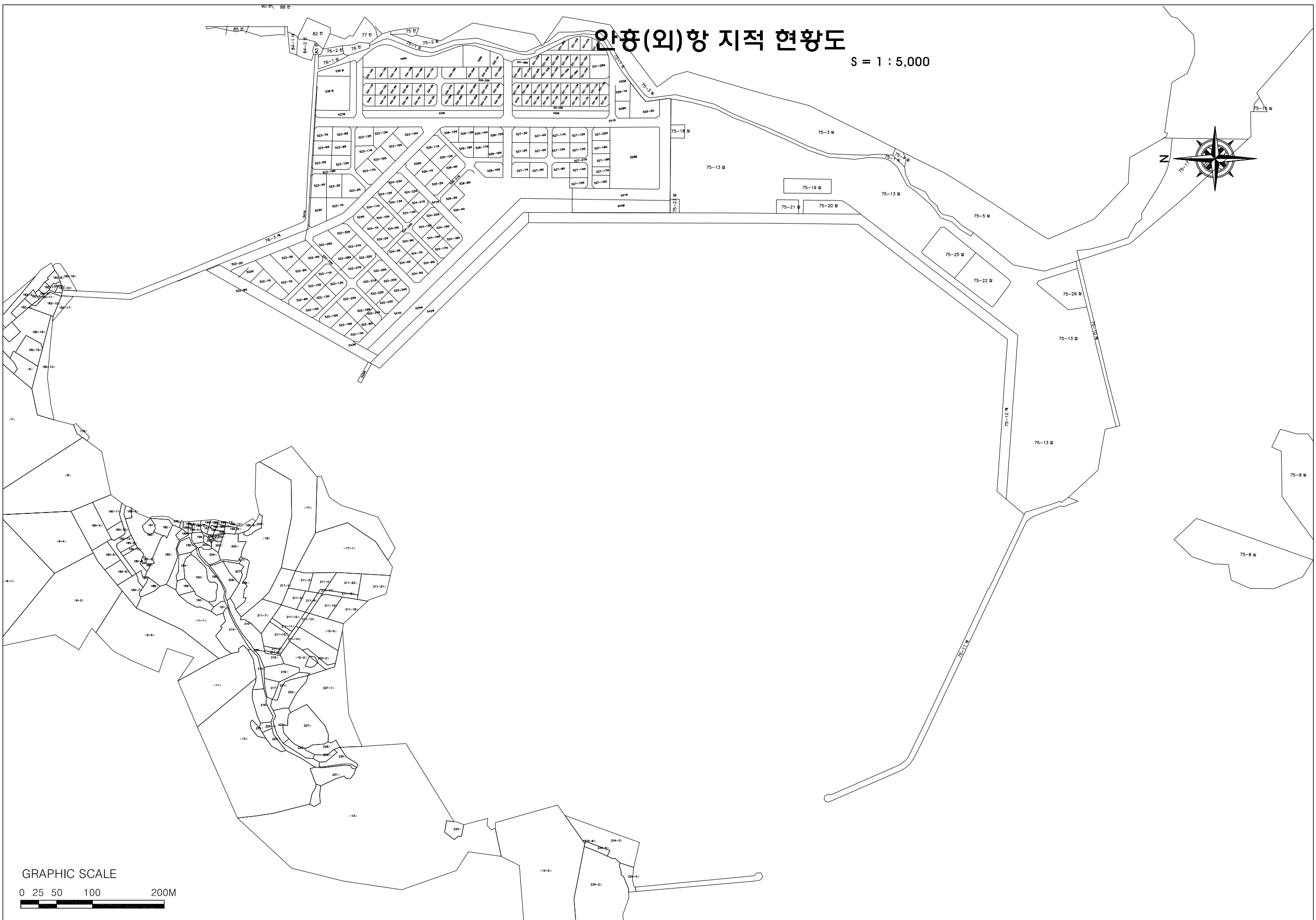
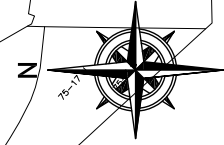


GRAPHIC SCALE



안흥(외)항 지적 현황도

S = 1 : 5,000



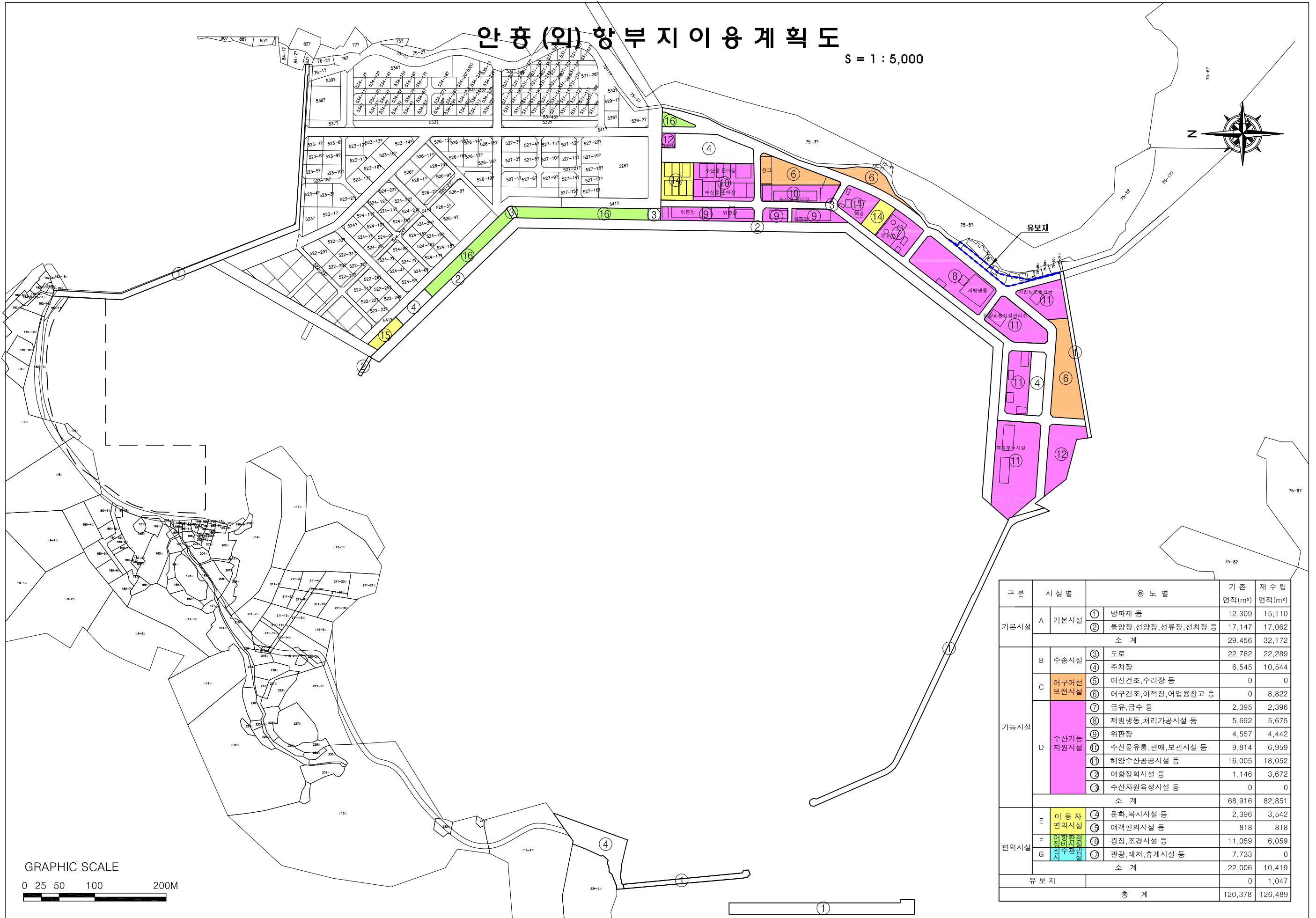
GRAPHIC SCALE

0 25 50 100 200M



안흥 (외) 항부지 이용 계획도

S = 1 : 5,000

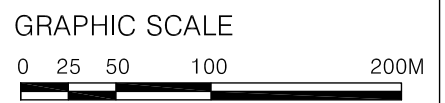
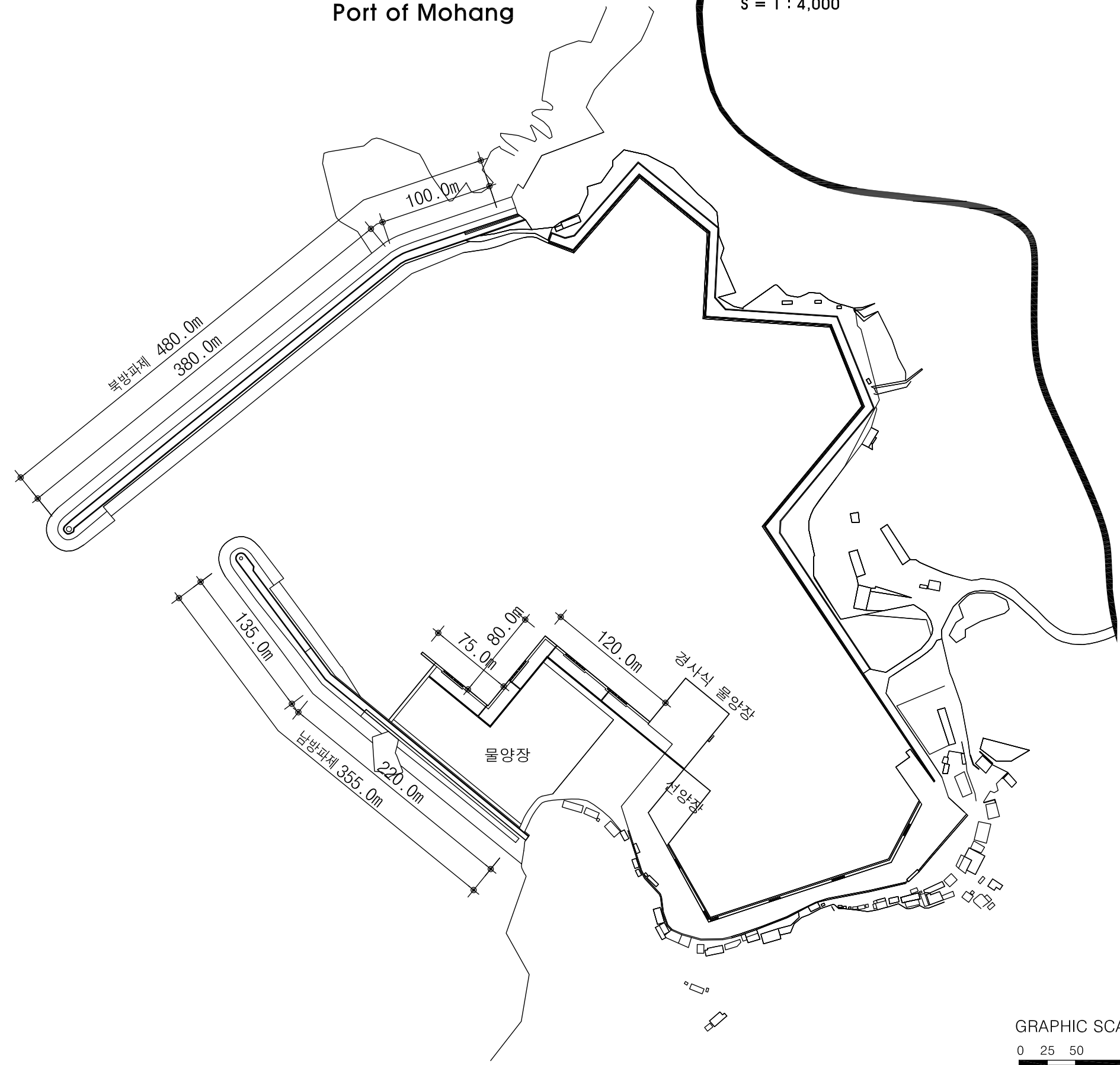
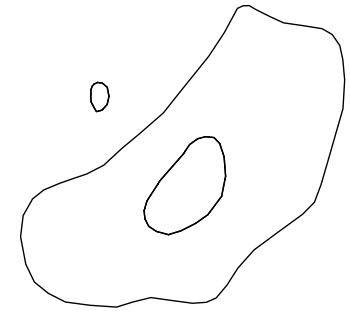


구분	시설별	용도별	기존 면적(m ²)	재수립 면적(m ²)
기본시설	A 기본시설	① 방파제 등	12,309	15,110
		② 물양장, 선양장, 선류장, 선치장 등	17,147	17,062
		소 계	29,456	32,172
기능시설	B 수송시설	③ 도로	22,762	22,289
		④ 주차장	6,545	10,544
	C 어구어선 보전시설	⑤ 어선건조, 수리장 등	0	0
		⑥ 어구건조, 아적장, 어업용창고 등	0	8,822
	D 수산기능 지원시설	⑦ 급유, 급수 등	2,395	2,396
		⑧ 제빙냉동, 처리가공시설 등	5,692	5,675
		⑨ 위판장	4,557	4,442
		⑩ 수산물유통, 판매, 보관시설 등	9,814	6,959
		⑪ 해양수산공공시설 등	16,005	18,052
	기능시설	D 수산기능 지원시설	⑫ 어항정화시설 등	1,146
⑬ 수산자원육성시설 등			0	0
소 계			68,916	82,851
편의시설	E 이용자 편의시설	⑭ 문화, 복지시설 등	2,396	3,542
		⑮ 여객편의시설 등	818	818
	F 어항환경 정비시설	⑯ 광장, 조경시설 등	11,059	6,059
		G 선주편의 시설	⑰ 관광, 레저, 휴게시설 등	7,733
소 계		22,006	10,419	
유보지			0	1,047
총 계			120,378	126,489

모항항개발계획도

Port of Mohang

충청남도 태안군 소원면 모항리
S = 1 : 4,000



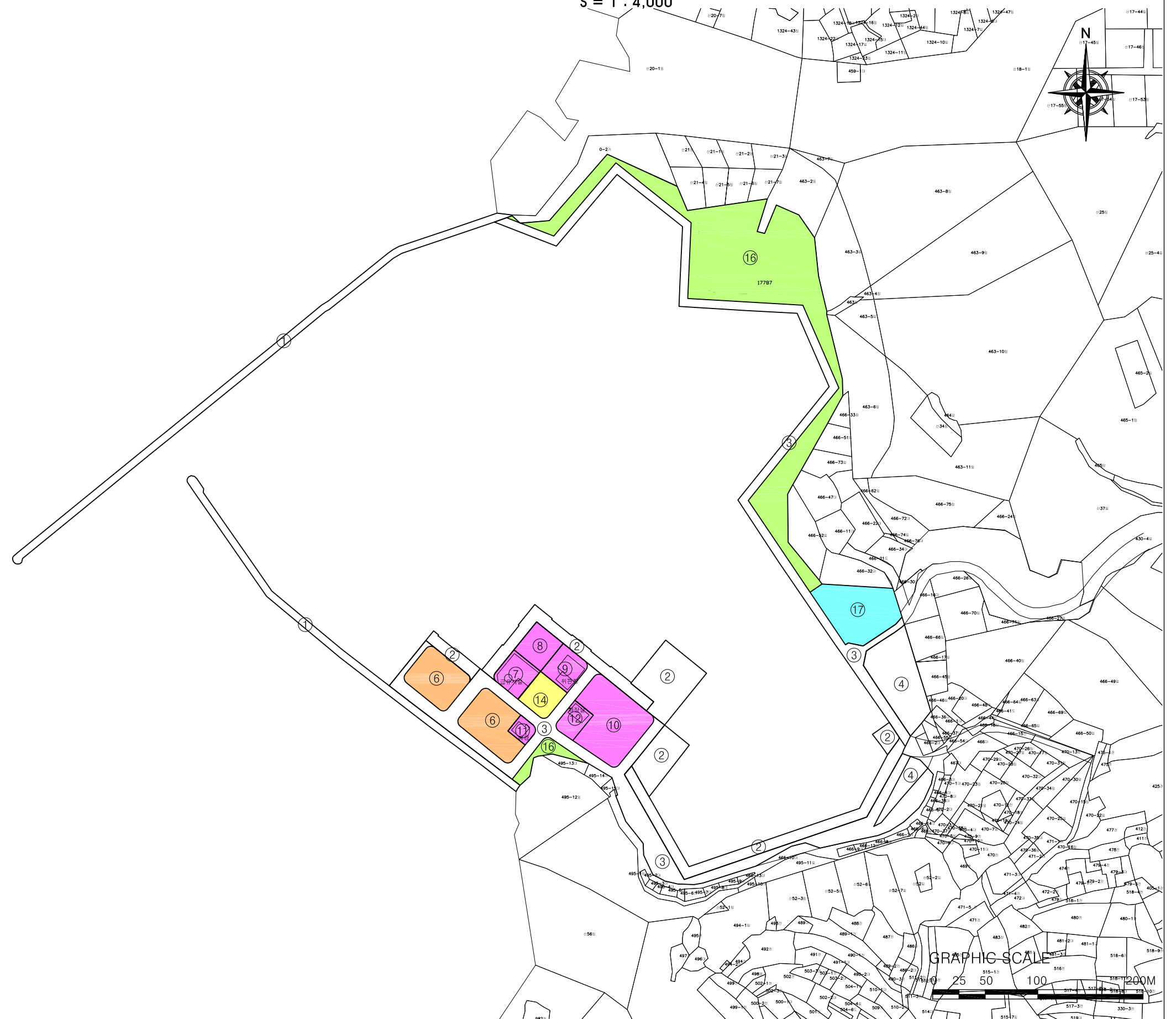
모항항 지적 현황도

S = 1 : 4,000



모항항부지이용계획도

S = 1 : 4,000



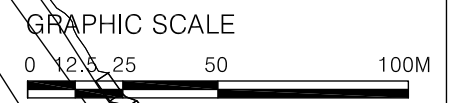
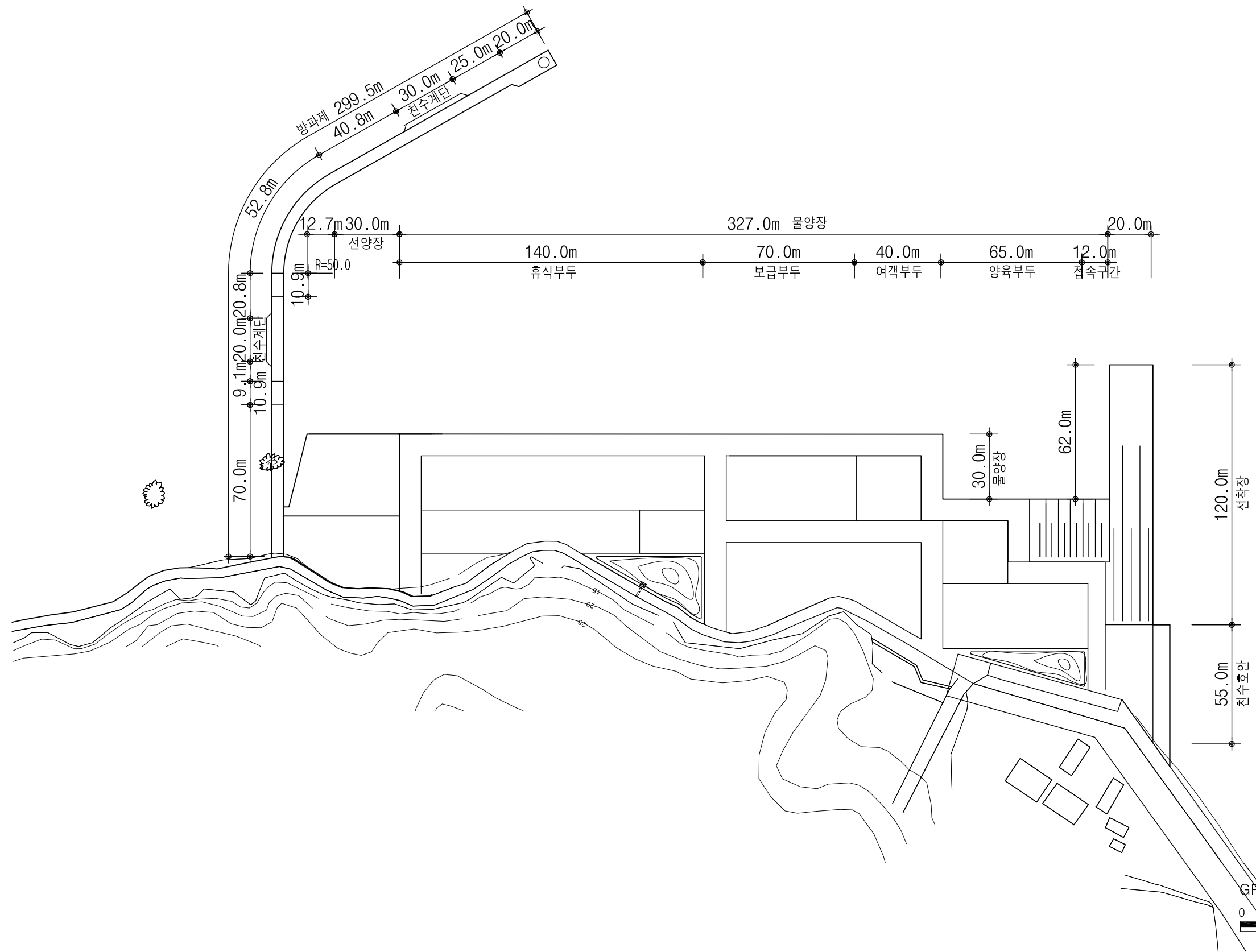
구분	시설별	용도별	기존 면적(m ²)	재수립 면적(m ²)
기본시설	A 기본시설	① 방파제 등	7,248	7,248
		② 물양장, 선양장, 선류장, 선치장 등	11,678	11,780
	소 계		18,926	19,028
기능시설	B 수송시설	③ 도로	12,979	19,749
		④ 주차장	4,342	4,334
	C 어선어구보전시설	⑤ 어선건조, 수리장 등	0	0
		⑥ 어구건조, 야적장, 어업용창고 등	4,140	4,662
	D 수산기능지원시설	⑦ 급유, 급수 등	1,627	1,105
		⑧ 제빙냉동, 처리가공시설 등	1,113	1,113
		⑨ 위판장	1,105	1,105
		⑩ 수산물유통, 판매, 보관시설 등	2,473	3,873
		⑪ 해양수산공공시설 등	406	406
		⑫ 어항정화시설 등	1,567	709
소 계		29,752	37,056	
편익시설	E 이용자편의시설	⑬ 문화, 복지시설 등	780	1,105
		⑭ 여객편의시설 등	0	0
	F 어항환경정비시설	⑮ 광장, 조경시설 등	36,906	18,510
		G 친수관광	⑯ 관광, 레저, 휴게시설 등	0
소 계		37,686	23,055	
유보지			0	0
총 계			86,364	79,139



삼길포항개발계획도

Port of Samgilpo

충청남도 서산시 대산읍 화곡리
S = 1 : 2,000



삼길포항부지이용계획도

S = 1 : 2,000



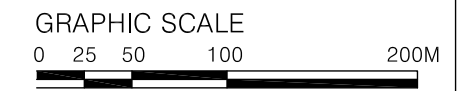
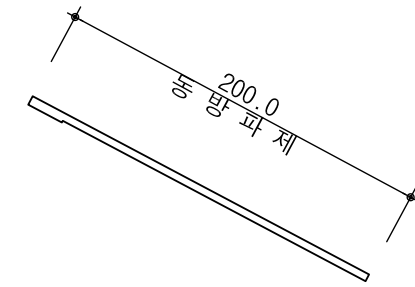
구분	시설별	용도별	기존 면적(m ²)	재수립 면적(m ²)
기본시설	A 기본시설	① 방파제 등	1,701	1,701
		② 물양장, 선양장, 선류장, 선척장 등	8,526	9,291
	소 계	10,227	10,992	
기능시설	B 수송시설	③ 도로	3,712	4,278
		④ 주차장	5,300	5,300
	C 어선어구 보전시설	⑤ 어선건조, 수리장 등	2,165	1,531
		⑥ 어구건조, 아적장, 어업용창고 등	3,271	2,090
	D 수산기능 지원시설	⑦ 급유, 급수 등	1,800	312
		⑧ 제빙냉동, 처리가공시설 등		1,588
		⑨ 위판장	870	1,083
		⑩ 수산물유통, 판매, 보관시설 등	1,905	0
		⑪ 해양수산공공시설 등	900	1,288
		⑫ 어항정화시설 등	0	0
		⑬ 수산자원육성시설 등	0	0
	소 계	19,923	17,470	
	편익시설	E 이용자 편의시설	⑭ 문화, 복지시설 등	600
⑮ 여객편의시설 등			0	0
F 어항환경 정비시설		⑯ 광장, 조경시설 등	1,487	2,934
		G 친수관광 시설	⑰ 관광, 레저, 휴게시설 등	1,615
소 계	3,702	5,968		
유보지			0	0
총 계			33,852	34,430



올도항개발계획도

Port of Ulto

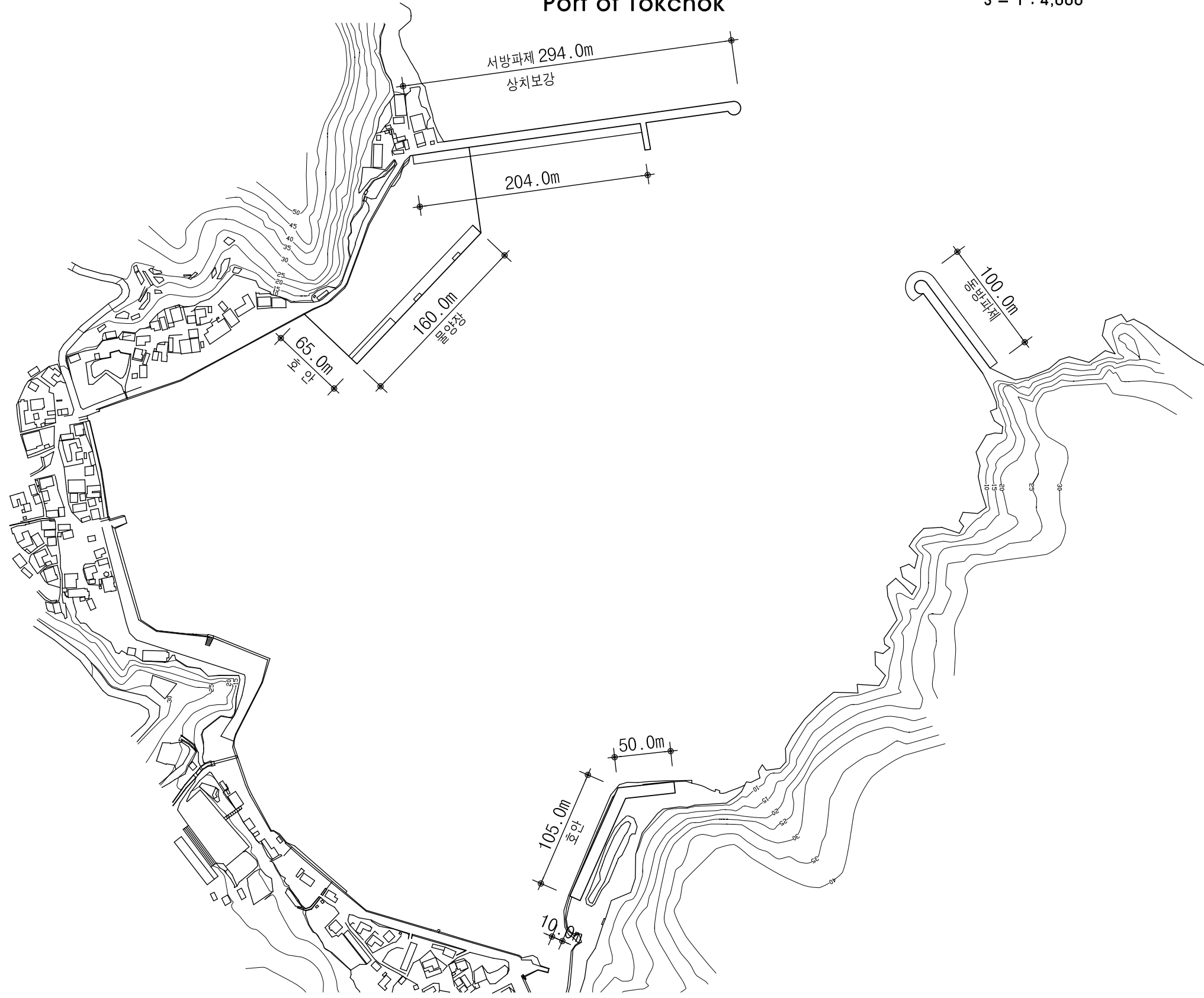
인천광역시 용진군 덕적면 올도리
S = 1 : 4,000




덕적도 항 개발 계획도

Port of Tokchök

인천광역시 용진군 덕적면 북리
S = 1 : 4,000

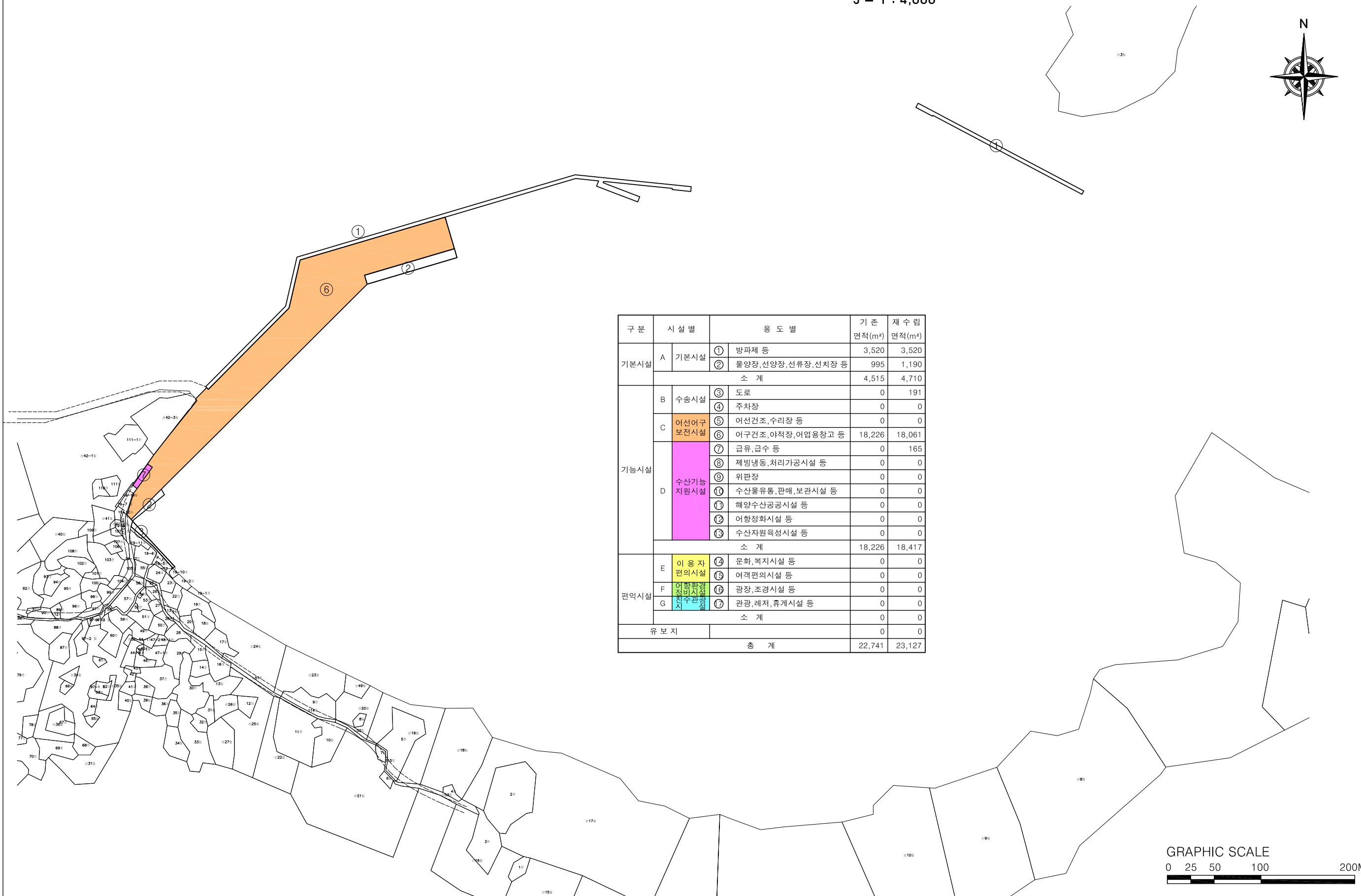


GRAPHIC SCALE

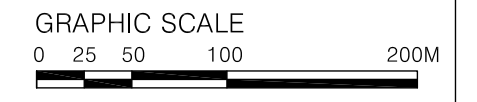


올도항부지이용계획도

S = 1 : 4,000



구분	시설별	용도별	기존 면적(m ²)	재수립 면적(m ²)	
기본시설	A 기본시설	① 방파제 등	3,520	3,520	
		② 물양장, 선양장, 선류장, 선척장 등	995	1,190	
	소 계		4,515	4,710	
가능시설	B 수송시설	③ 도로	0	191	
		④ 주차장	0	0	
	C 어선어구 보전시설	⑤ 어선건조, 수리장 등	0	0	
		⑥ 어구건조, 야적장, 어업용창고 등	18,226	18,061	
	D 수산기능 지원시설	⑦ 급유, 급수 등	0	165	
		⑧ 제빙냉동, 처리가공시설 등	0	0	
		⑨ 워판장	0	0	
		⑩ 수산물유통, 판매, 보관시설 등	0	0	
		⑪ 해양수산공공시설 등	0	0	
		⑫ 어항정화시설 등	0	0	
		⑬ 수산자원육성시설 등	0	0	
		소 계		18,226	18,417
		편의시설	E 이용자 편의시설	⑭ 문화, 복지시설 등	0
⑮ 여객편의시설 등	0			0	
F 어항환경 정비시설 G 친수관광 시설	⑯ 관광, 조경시설 등		0	0	
	⑰ 관광, 레저, 휴게시설 등		0	0	
소 계		0	0		
유보지			0	0	
총 계			22,741	23,127	



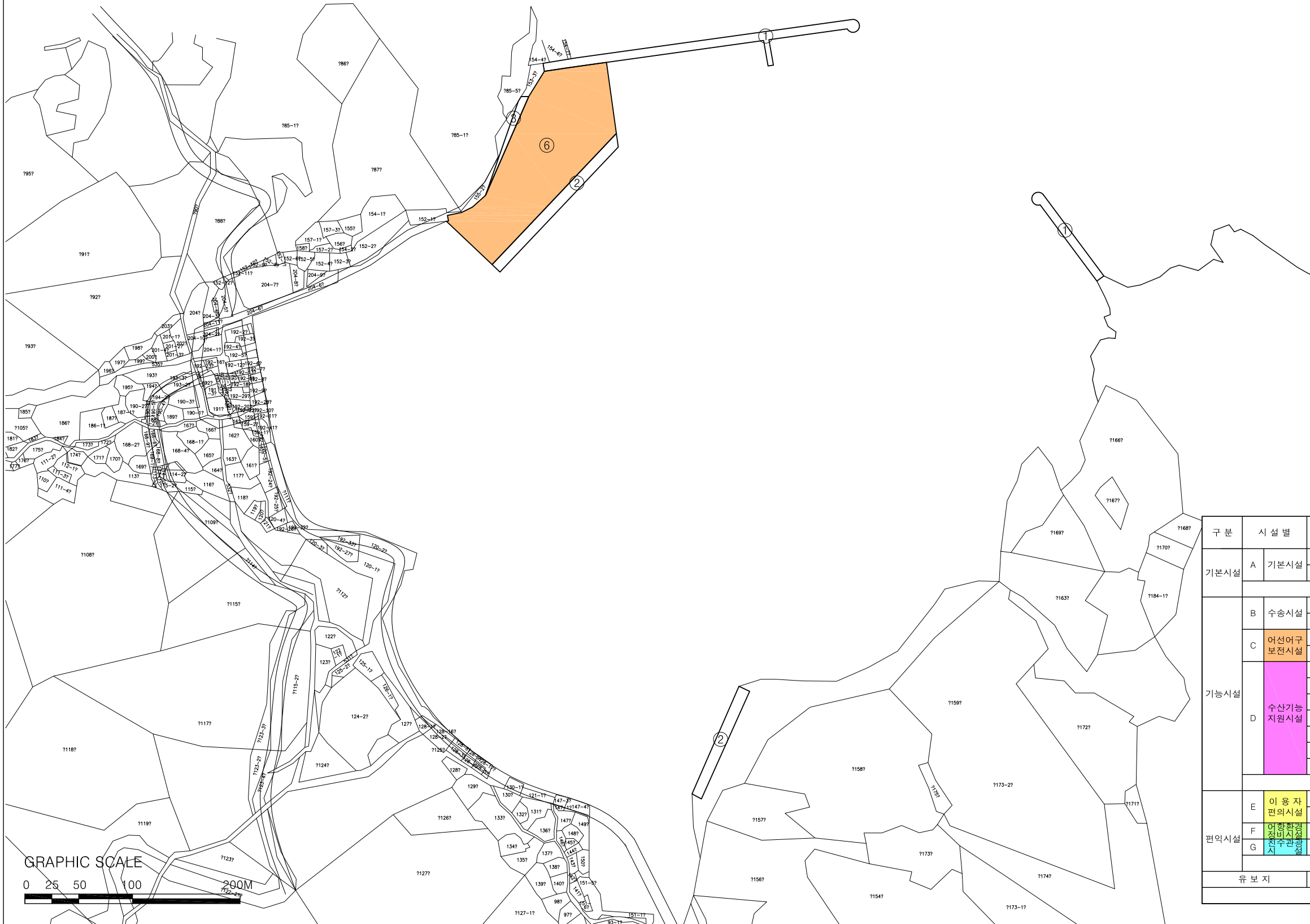
덕적도 항지적현황도

S = 1 : 4,000



덕적도 항부지 이용 계획도

S = 1 : 4,000



구분	시설별	용도별	기존 면적(m ²)	재수립 면적(m ²)
기본시설	A 기본시설	① 방파제 등	3,294	3,330
		② 물양장, 선양장, 선류장, 선치장 등	1,640	2,782
	소 계		4,934	6,112
기능시설	B 수송시설	③ 도로	374	374
		④ 주차장	0	0
	C 어선어구 보전시설	⑤ 어선건조, 수리장 등	0	0
		⑥ 어구건조, 아적장, 어업용창고 등	12,908	12,908
	D 수산기능 지원시설	⑦ 급유, 급수 등	0	0
		⑧ 제빙냉동, 처리가공시설 등	0	0
		⑨ 위판장	0	0
		⑩ 수산물유통, 판매, 보관시설 등	0	0
		⑪ 해양수산공공시설 등	0	0
		⑫ 어항정화시설 등	0	0
	⑬ 수산자원육성시설 등	0	0	
소 계		13,282	13,282	
편익시설	E 이용자 편의시설	⑭ 문화, 복지시설 등	0	0
		⑮ 여객편의시설 등	0	0
	F 어항환경 정비시설 G 친수환경	⑯ 광장, 조경시설 등	0	0
⑰ 관광, 레저, 휴게시설 등		0	0	
소 계		0	0	
유보지			0	0
총 계			18,216	19,394

장봉항개발계획도

Port of Jangbong

인천광역시 용진군 북도면 장봉리
S = 1 : 2,500



장봉항 지적 현황도

S = 1 : 2,500

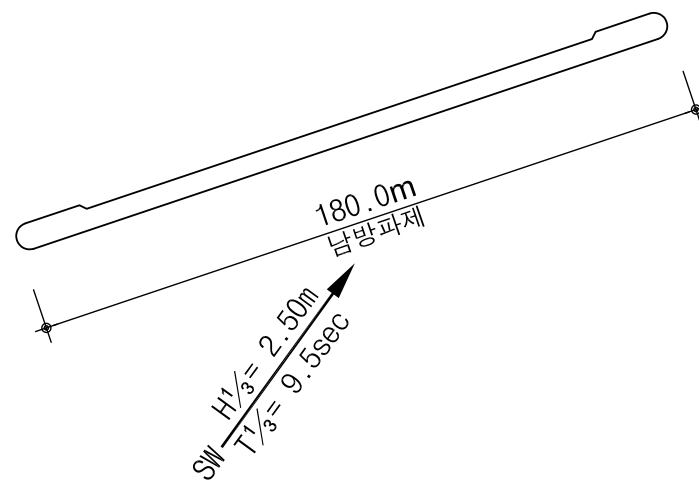
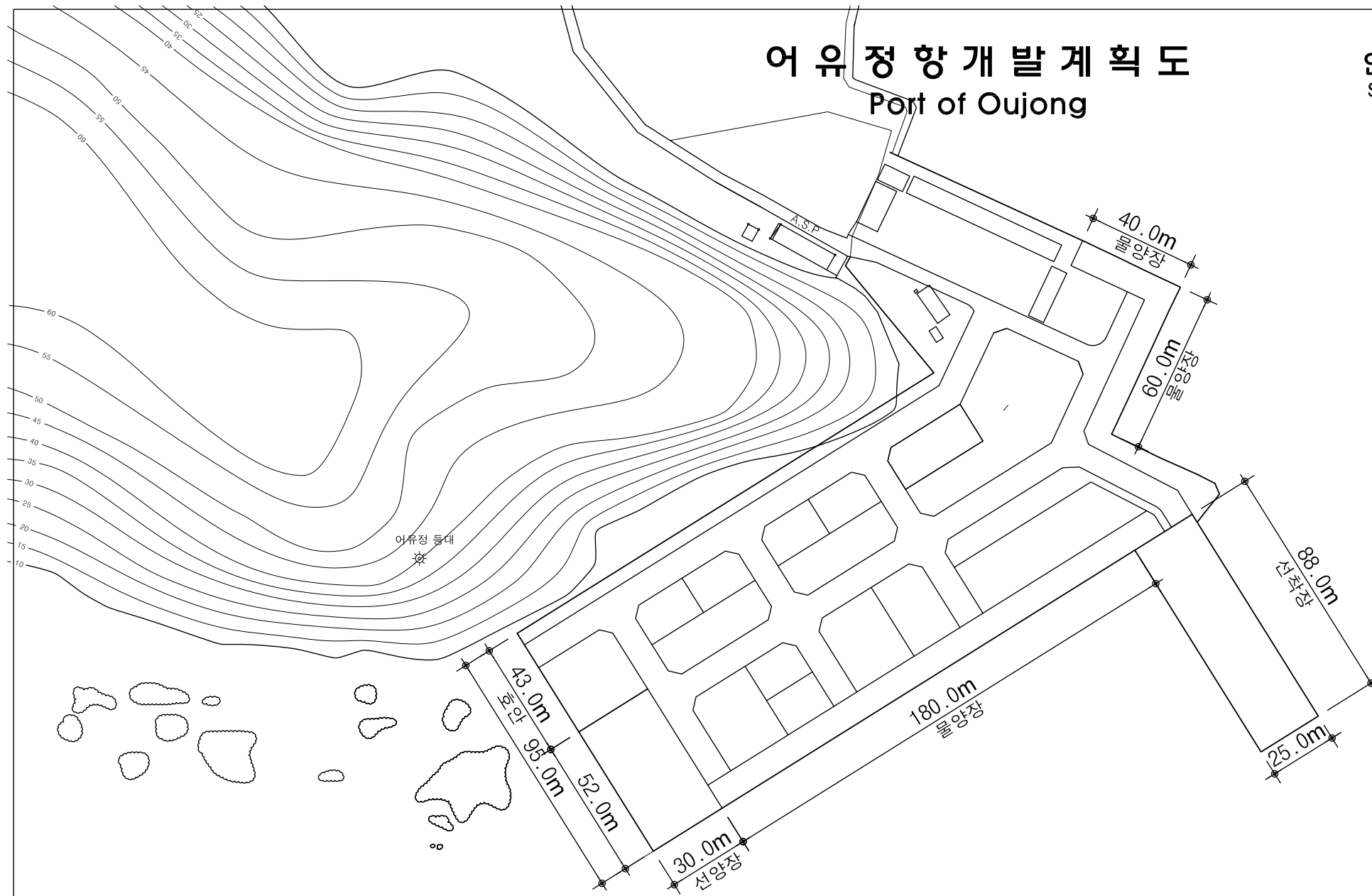


GRAPHIC SCALE
0 12.5 25 50 100M


어유정항개발계획도

Port of Oujong

인천광역시 강화군 삼산면 매음리
S = 1 : 2,000

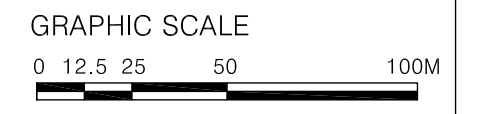
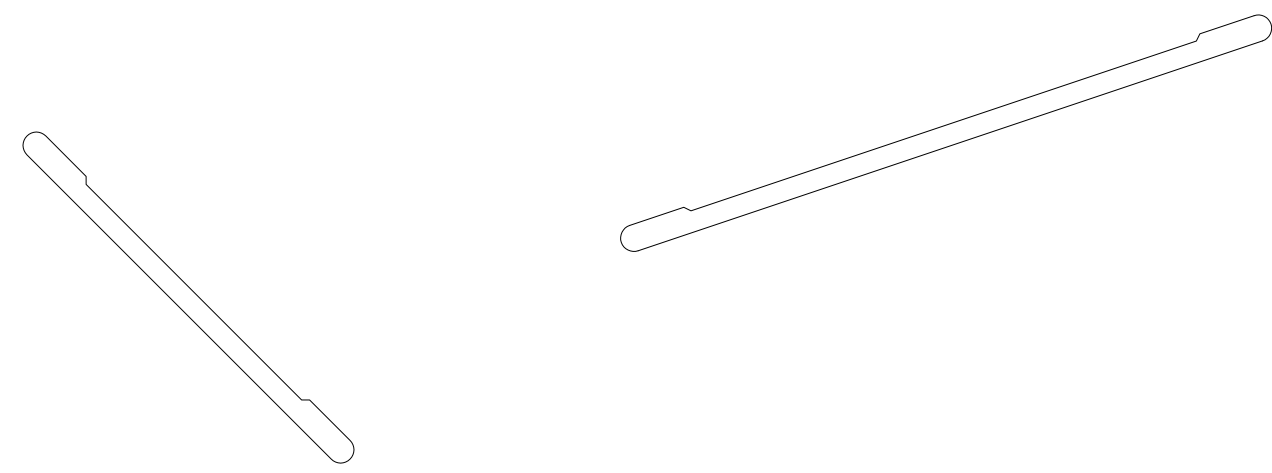
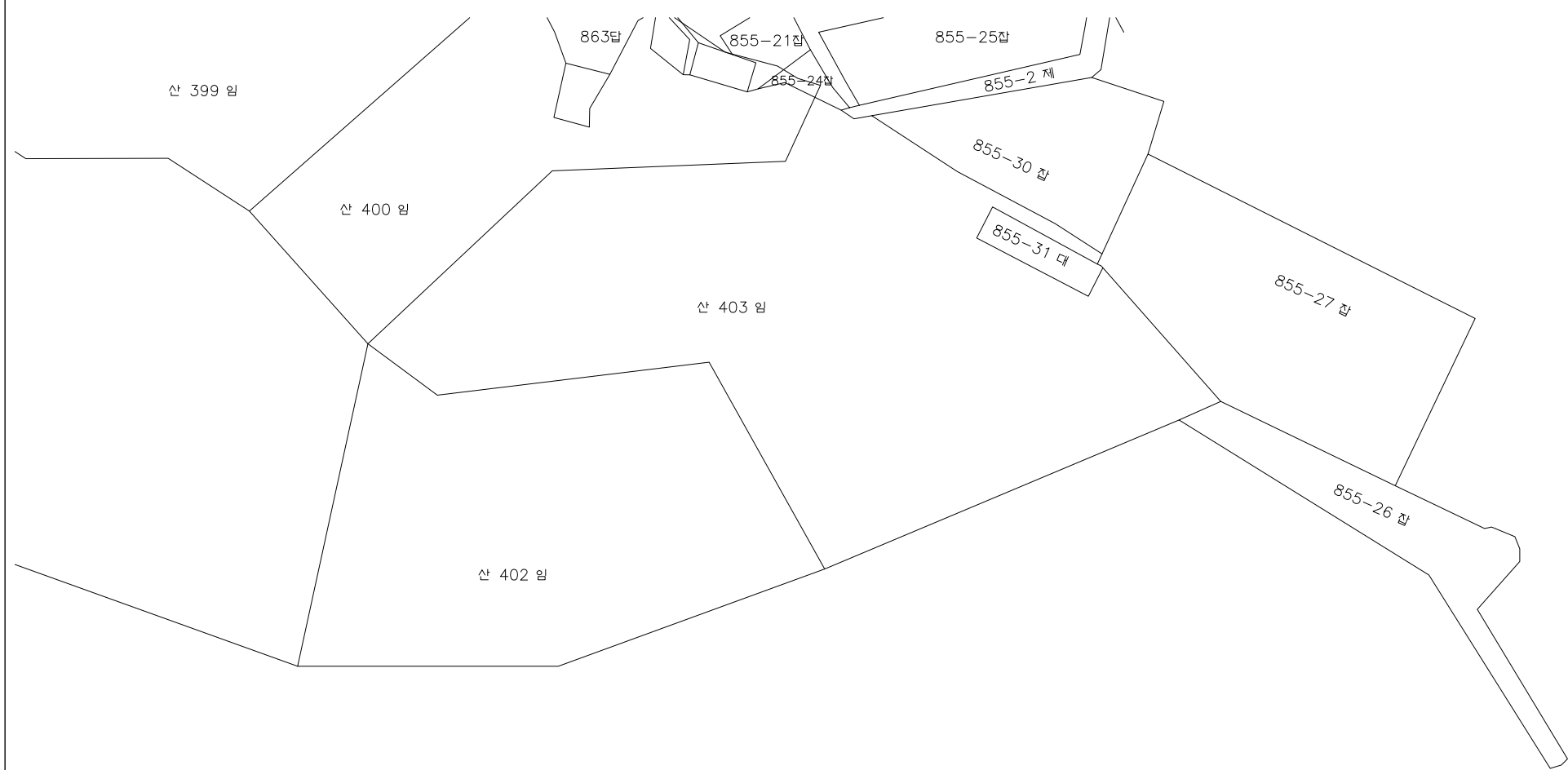


GRAPHIC SCALE



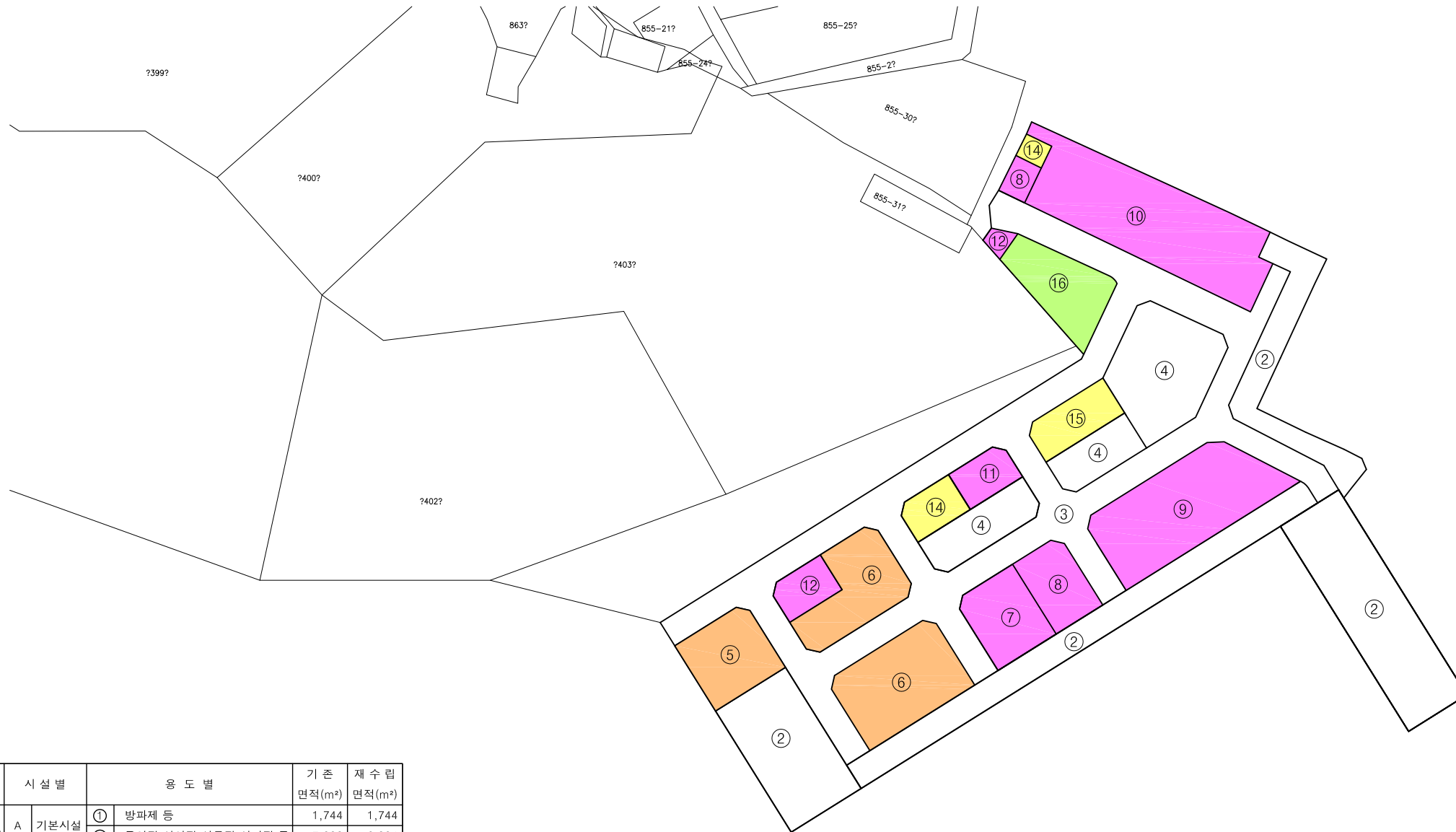
어유정항 지적 현황도

S = 1 : 2,000

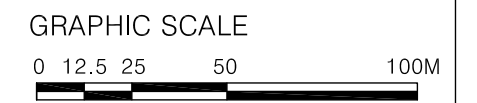
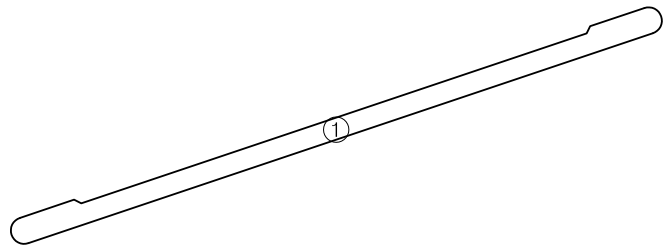
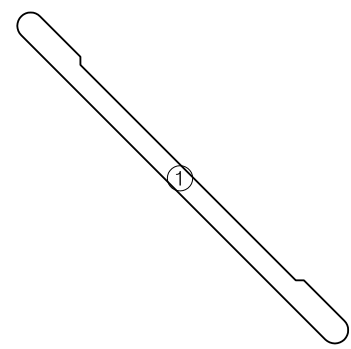


어유정항부지이용계획도

S = 1 : 2,000



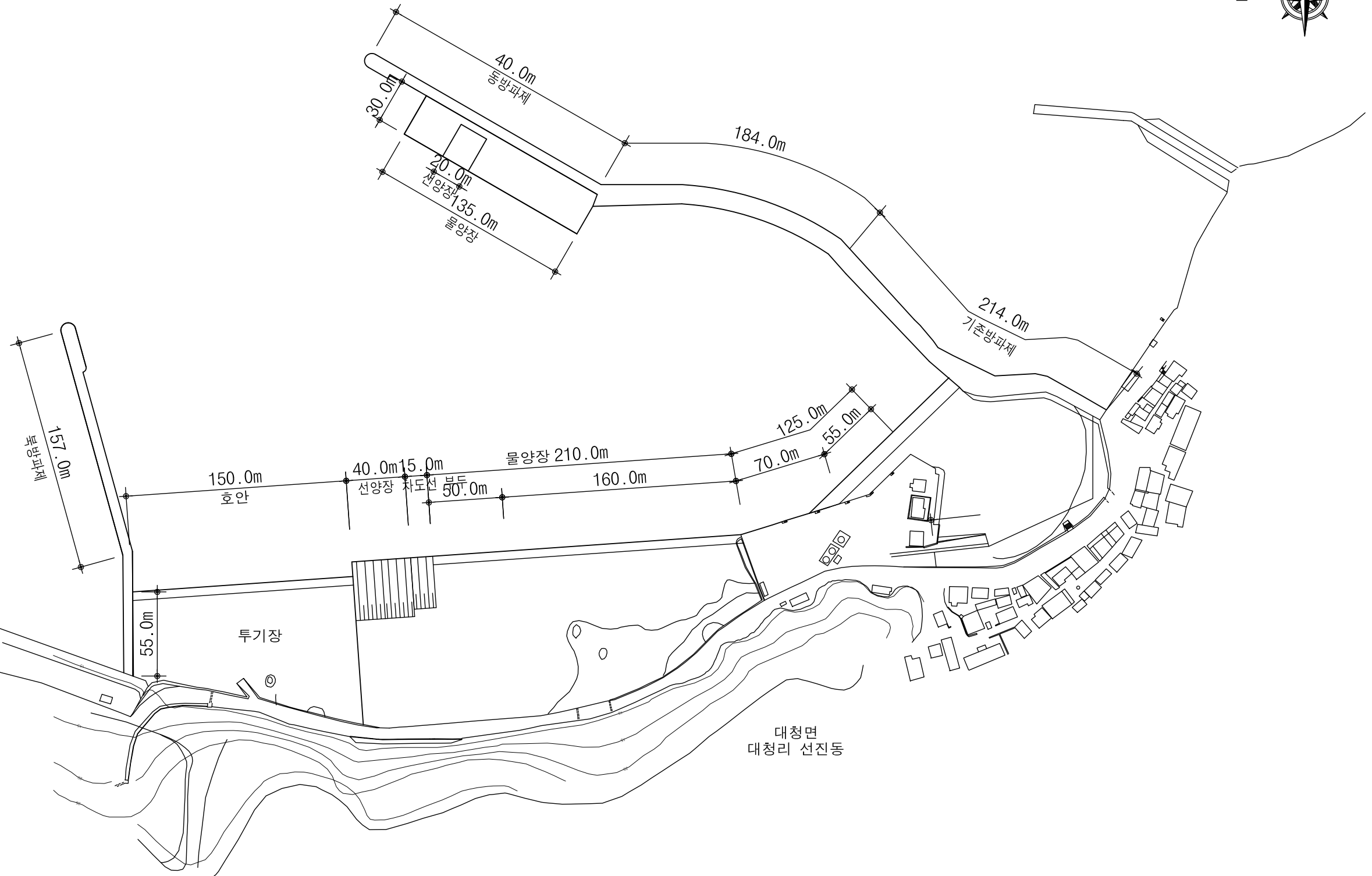
구분	시설별	용도별	기존 면적(m ²)	재수립 면적(m ²)
기본시설	A 기본시설	① 방파제 등	1,744	1,744
		② 물양장, 선양장, 선류장, 선치장 등	7,882	6,904
	소 계		9,626	8,648
기능시설	B 수송시설	③ 도로	7,396	5,311
		④ 주차장	2,605	2,639
	C 어선어구 보전시설	⑤ 어선건조, 수리장 등	0	834
		⑥ 어구건조, 야적장, 어업용창고 등	1,338	2,330
	D 수산기능 지원시설	⑦ 급유, 급수 등	1,737	744
		⑧ 제빙냉동, 처리가공시설 등	736	741
		⑨ 위판장	1,309	1,968
		⑩ 수산물유통, 판매, 보관시설 등	3,017	2,606
		⑪ 해양수산공공시설 등	331	331
		⑫ 어항정화시설 등	331	407
소 계		18,800	17,911	
편익시설	E 이용자 편의시설	⑬ 문화, 복지시설 등	396	421
		⑭ 여객편의시설 등	534	500
	F 어항정화 시설	⑮ 광장, 조경시설 등	1,843	858
G 친수환경 시설	⑯ 관광, 레저, 휴게시설 등	0	0	
소 계		2,773	1,779	
유보지			0	0
총 계			31,199	28,338



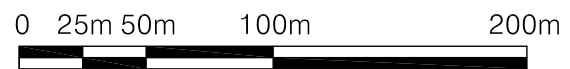
선진포항개발계획도

Port of Seonjinpo

인천광역시 용진군 대청면 대청리
S = 1 : 3,000



GRAPHIC SCALE



대청면
대청리 선진동

선진포항 지적 현황도

S = 1 : 3,000

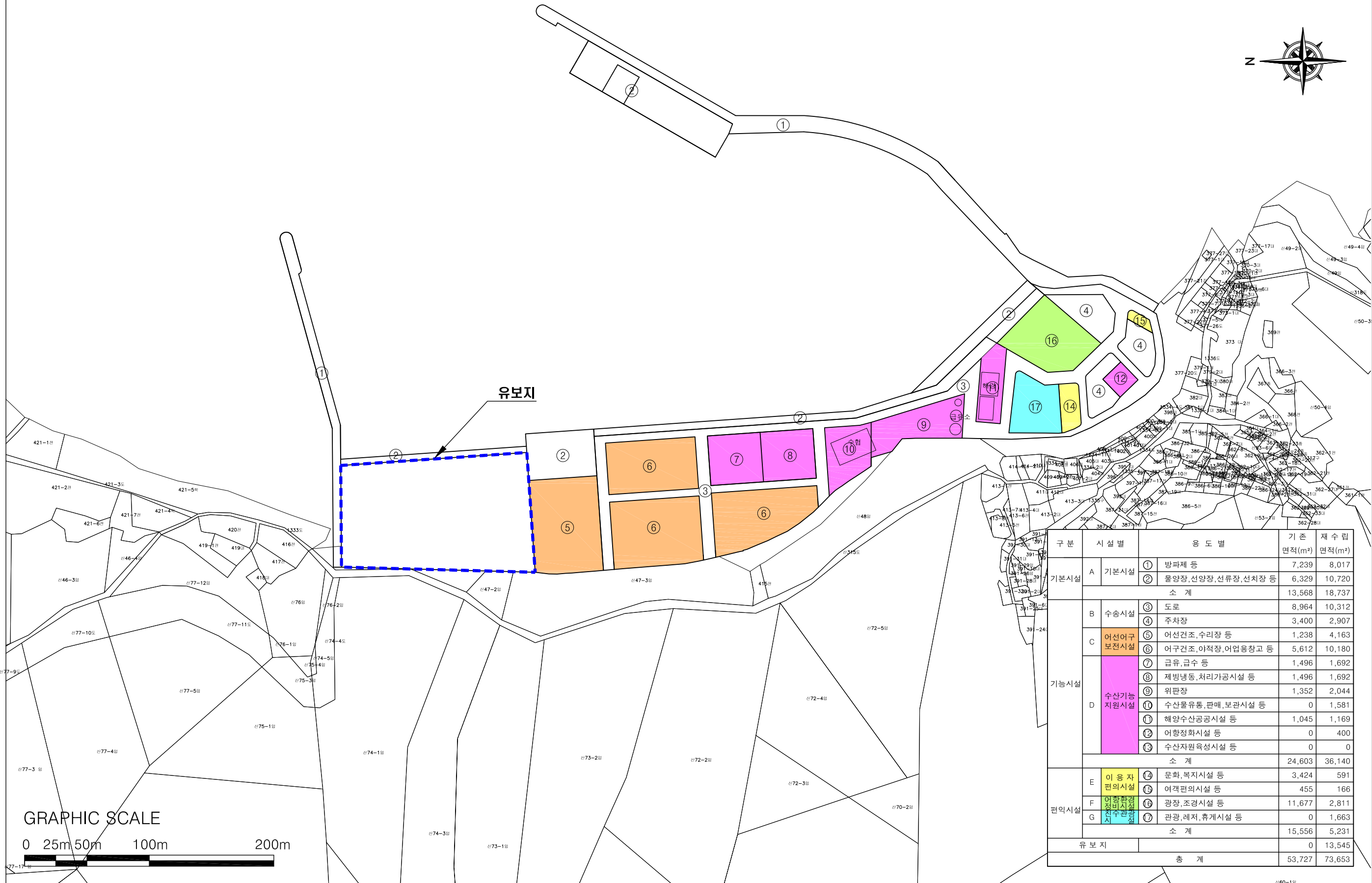
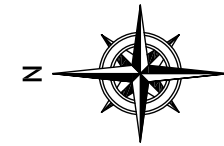


GRAPHIC SCALE

0 25m 50m 100m 200m

선진포항부지이용계획도

S = 1 : 3,000



유보지

구분	시설별	용도별	면적(m ²)	
			기존	재수립
기본시설	A 기본시설	① 방파제 등	7,239	8,017
		② 물양장, 선양장, 선류장, 선치장 등	6,329	10,720
	소 계		13,568	18,737
기능시설	B 수송시설	③ 도로	8,964	10,312
		④ 주차장	3,400	2,907
	C 어선어구보전시설	⑤ 어선건조, 수리장 등	1,238	4,163
		⑥ 어구건조, 아적장, 어업용창고 등	5,612	10,180
	D 수산기능지원시설	⑦ 급유, 급수 등	1,496	1,692
		⑧ 제빙냉동, 처리가공시설 등	1,496	1,692
		⑨ 위판장	1,352	2,044
		⑩ 수산물유통, 판매, 보관시설 등	0	1,581
		⑪ 해양수산공공시설 등	1,045	1,169
		⑫ 어항정화시설 등	0	400
⑬ 수산자원육성시설 등	0	0		
소 계		24,603	36,140	
편의시설	E 이용자 편의시설	⑭ 문화, 복지시설 등	3,424	591
		⑮ 여객편의시설 등	455	166
	F 어항정화경관보전시설	⑯ 광장, 조경시설 등	11,677	2,811
		G 선주편의시설	⑰ 관광, 레저, 휴게시설 등	0
소 계		15,556	5,231	
유보지		0	13,545	
총 계		53,727	73,653	

GRAPHIC SCALE

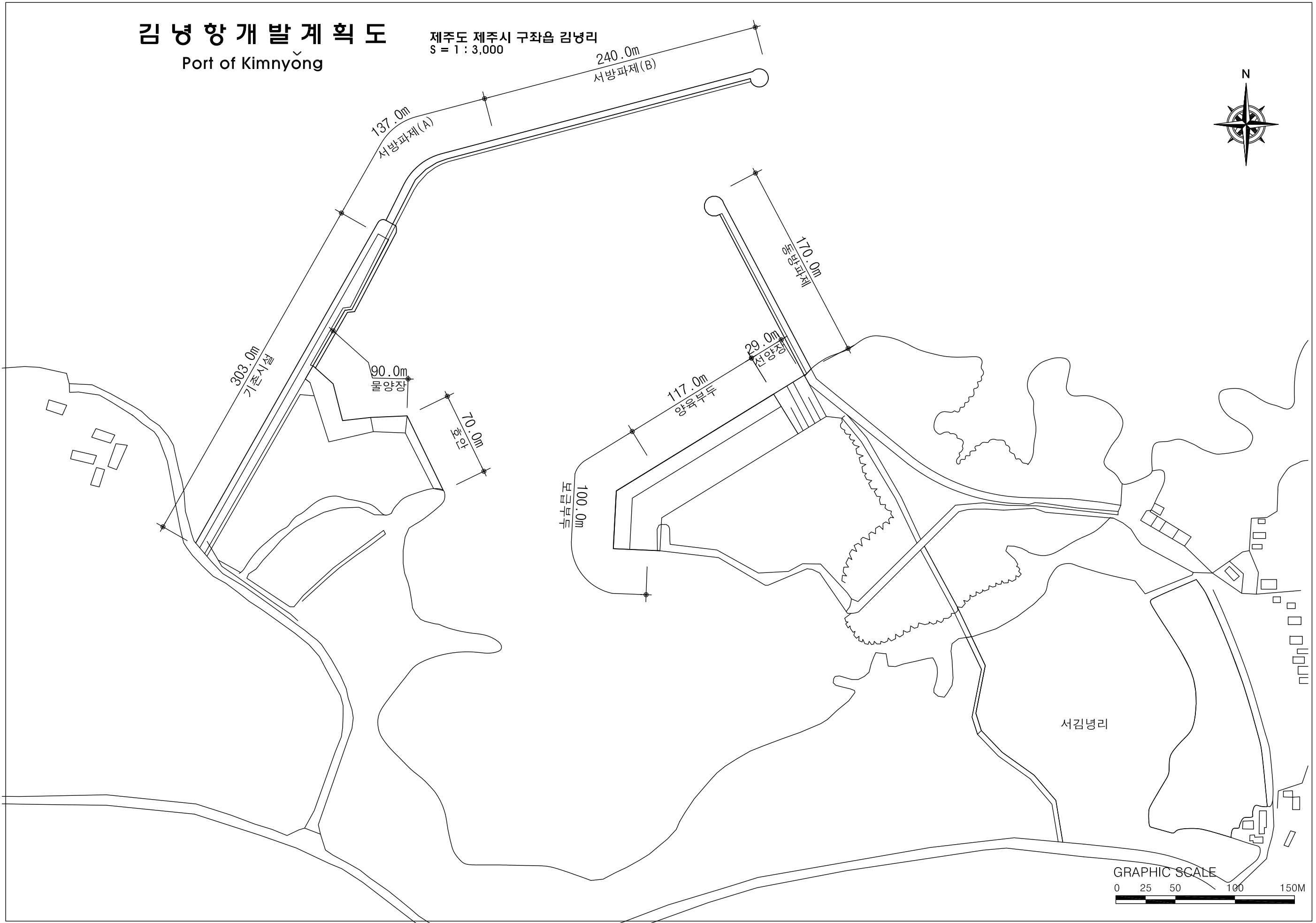
0 25m 50m 100m 200m

□ 제주특별자치도

김녕항개발계획도

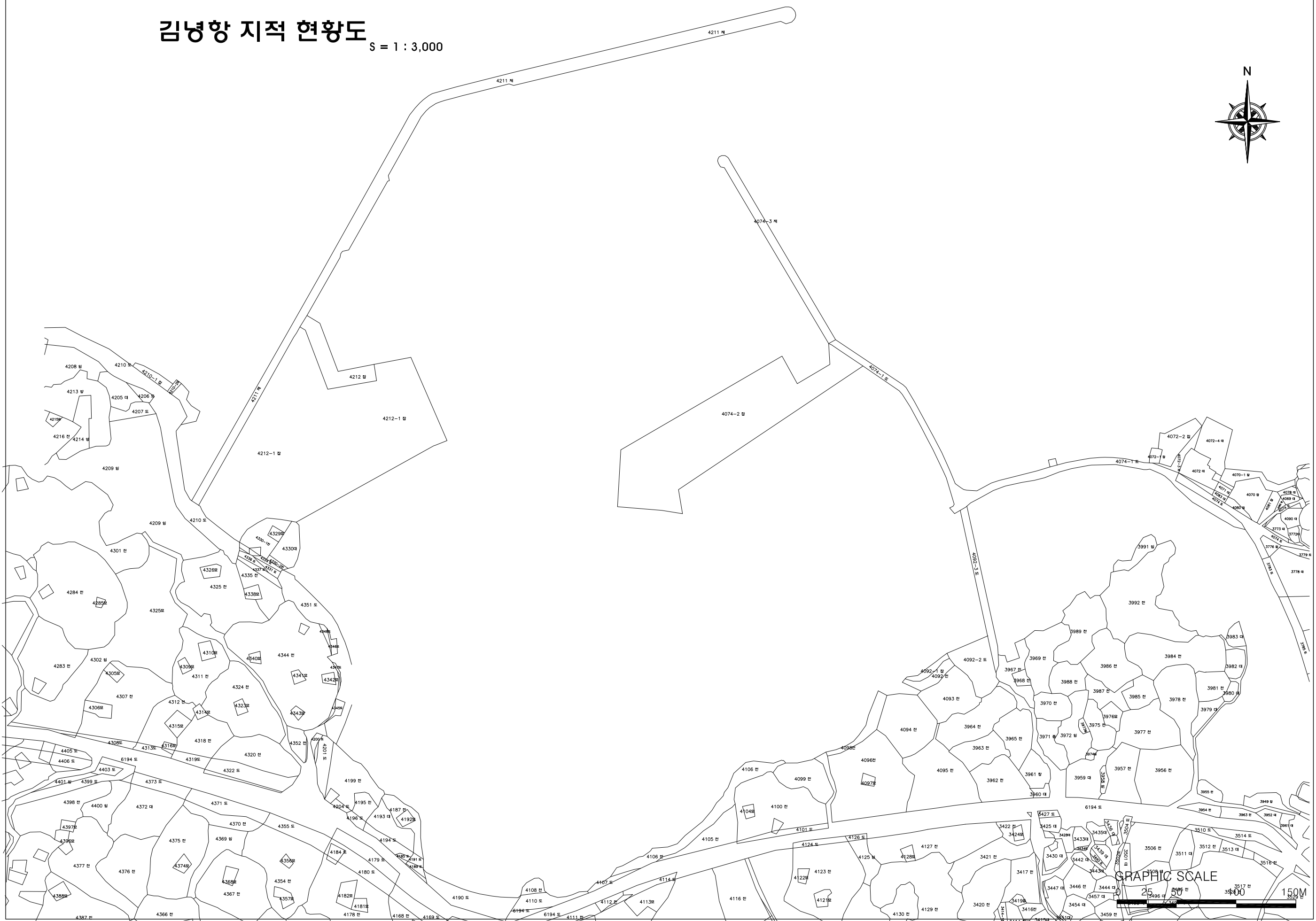
Port of Kimnyōng

제주도 제주시 구좌읍 김녕리
S = 1 : 3,000



김녕항 지적 현황도

S = 1 : 3,000



김녕항부지이용계획도

S = 1 : 3,000



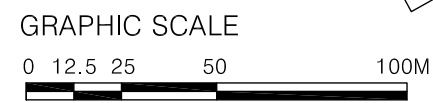
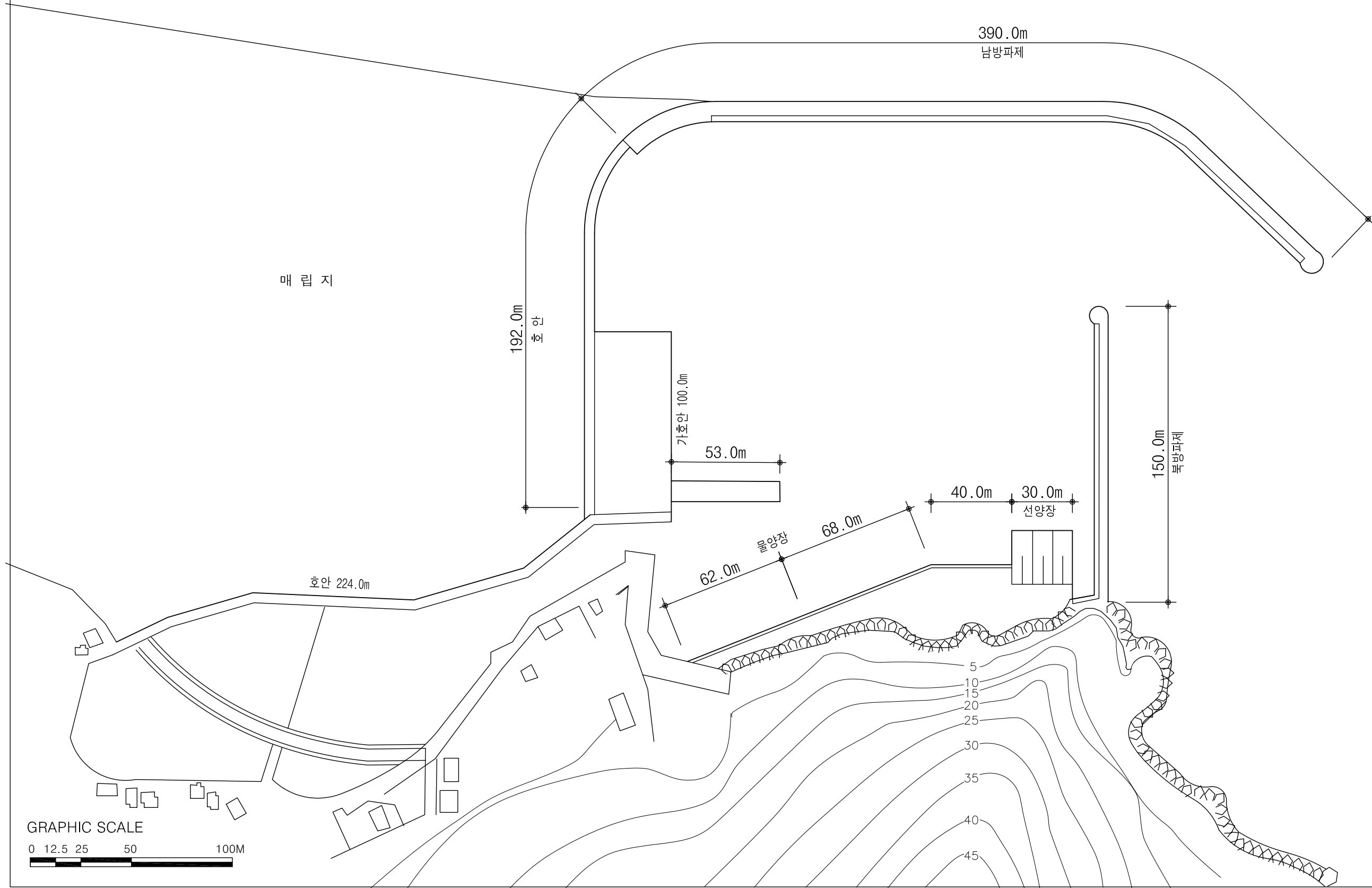

구분	시설별	용도별	기존 면적(m ²)	재수립 면적(m ²)
기본시설	A 기본시설	① 방파제 등	7,612	7,612
		② 물양장, 선양장, 선류장, 선치장 등	4,913	6,541
		소 계	12,525	14,153
기능시설	B 수송시설	③ 도로	10,391	8,566
		④ 주차장	2,185	1,634
	C 어선어구보전시설	⑤ 어선건조, 수리장 등	0	0
		⑥ 어구건조, 야적장, 어업용창고 등	784	1,104
	D 수산기능지원시설	⑦ 급유, 급수 등	1,166	453
		⑧ 제빙냉동, 처리가공시설 등	0	0
		⑨ 위판장	4,297	3,737
		⑩ 수산물유통, 판매, 보관시설 등	1,776	2,489
		⑪ 해양수산공공시설 등	405	595
		⑫ 어항정화시설 등	0	0
⑬ 수산자원육성시설 등	0	0		
소 계		21,004	18,578	
편익시설	E 이용자편의시설	⑭ 문화, 복지시설 등	721	833
		⑮ 여객편의시설 등	0	0
	F 어항정화시설	⑯ 광장, 조경시설 등	1,508	0
		G 친수환경	⑰ 관광, 레저, 휴게시설 등	5,565
소 계		7,794	8,026	
유보지			0	0
총 계			41,323	40,757



도두항 개발 계획도

Port of Todu

제주도 제주시 도두1동
S = 1 : 2,000



도두항지적현황도

S = 1 : 2,000



GRAPHIC SCALE




도두항부지이용계획도

S = 1 : 2,000



GRAPHIC SCALE

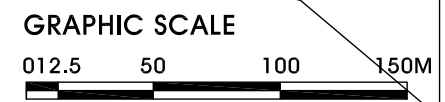
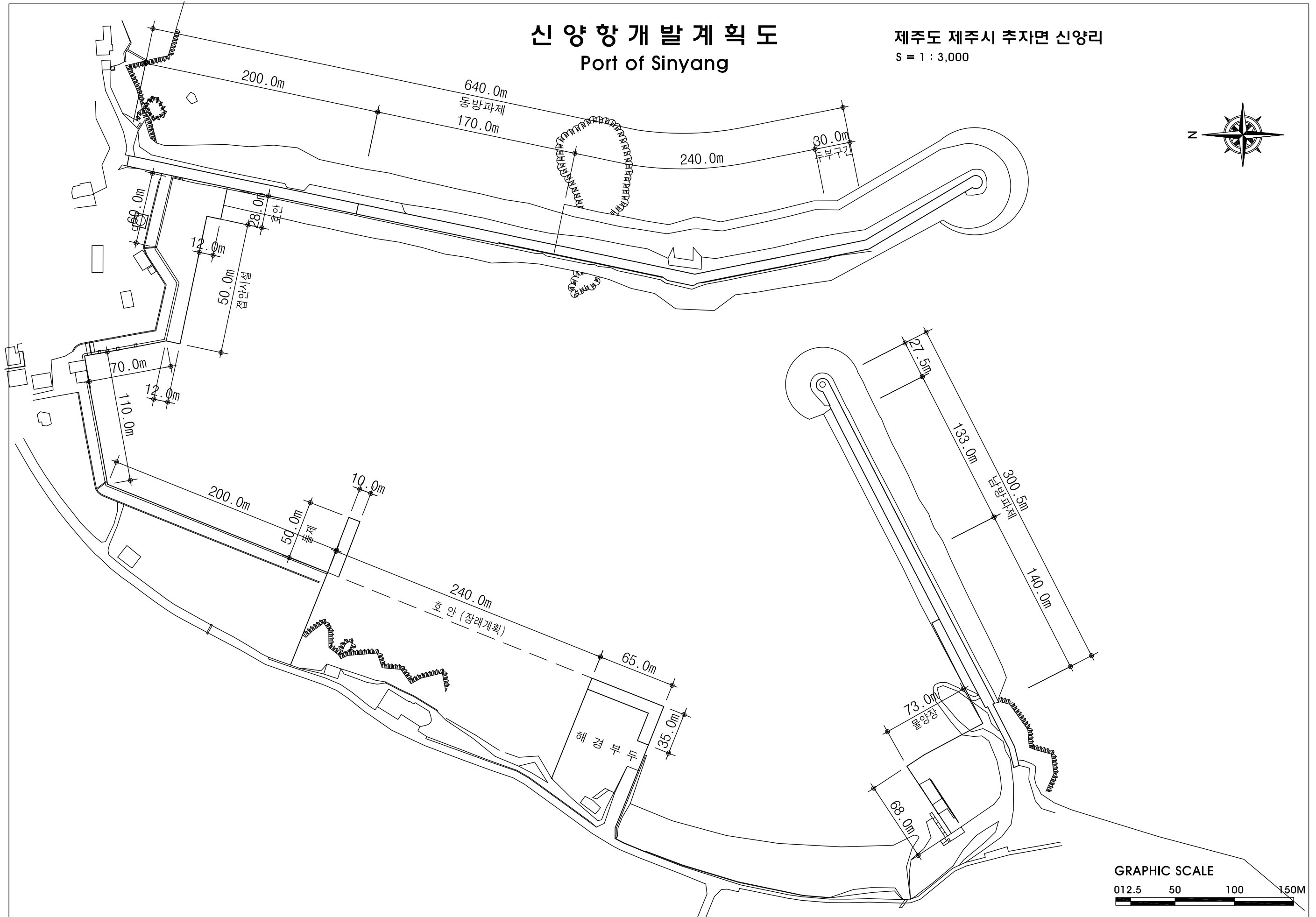


구분	시설별	용도별	기존 면적(m ²)	재수립 면적(m ²)
기본시설	A 기본시설	① 방파제 등	8,151	6,496
		② 물양장, 선양장, 선류장, 선치장 등	4,008	4,657
	소 계		12,159	11,153
기능시설	B 수송시설	③ 도로	1,689	2,373
		④ 주차장	2,271	8,452
	C 어선어구 보전시설	⑤ 어선건조, 수리장 등	0	0
		⑥ 어구건조, 아적장, 어업용창고 등	3,037	1,029
	D 수산기능 지원시설	⑦ 급유, 급수 등	178	117
		⑧ 제빙냉동, 처리가공시설 등	0	0
		⑨ 위판장	0	0
		⑩ 수산물유통, 판매, 보관시설 등	2,500	1,029
		⑪ 해양수산공공시설 등	136	144
		⑫ 어항정화시설 등	0	0
⑬ 수산자원육성시설 등	0	0		
소 계		9,811	13,144	
편익시설	E 이용자 편의시설	⑭ 문화, 복지시설 등	752	439
		⑮ 여객편의시설 등	0	0
	F 어항정화 정비시설	⑯ 광장, 조경시설 등	11,258	5,529
G 수주관 선주관	⑰ 관광, 레저, 휴게시설 등	0	2,969	
	소 계		12,010	8,937
유보지			0	0
총 계			33,980	33,234

신양항개발계획도

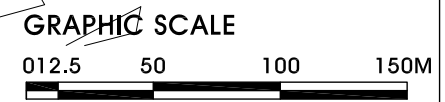
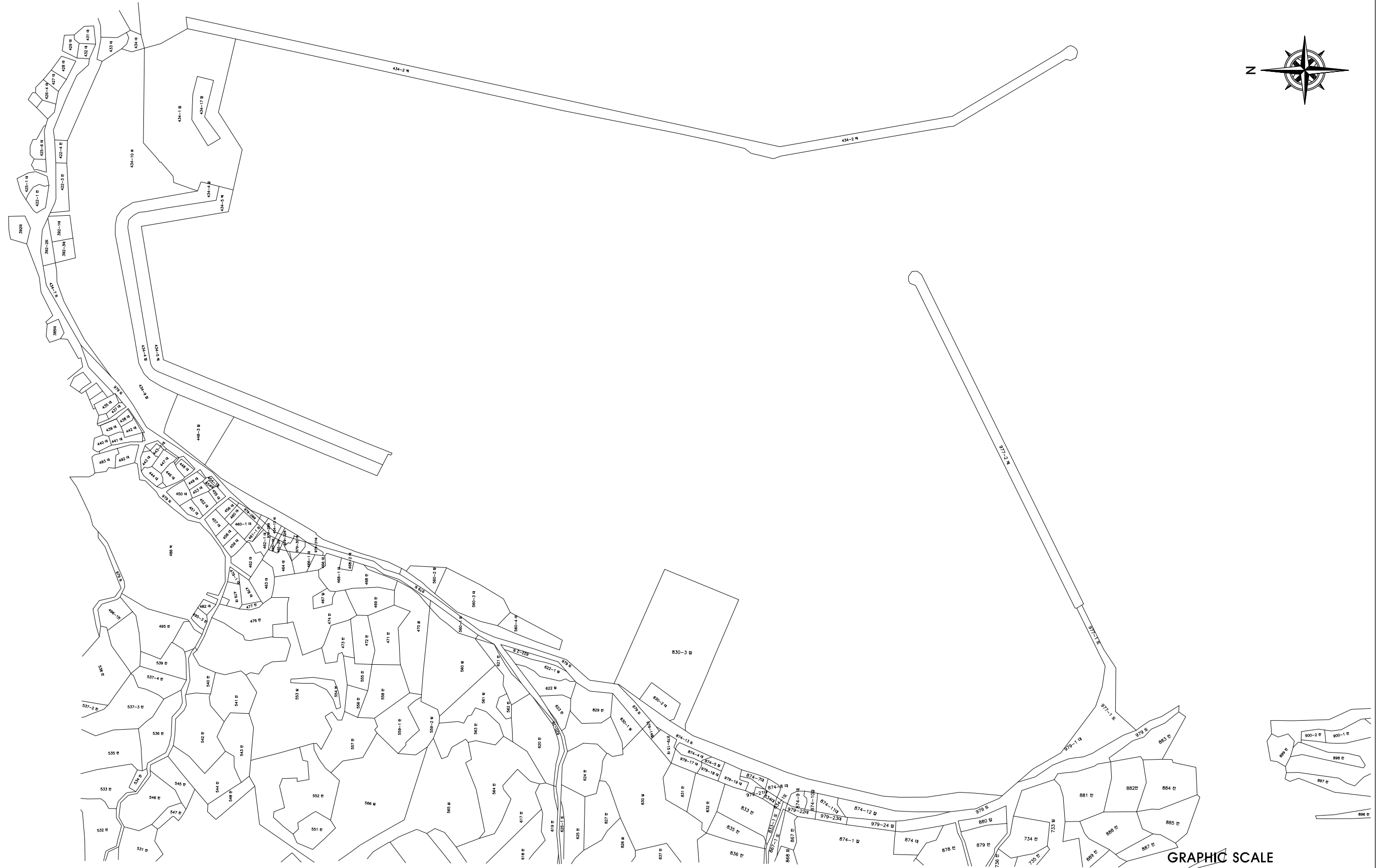
Port of Sinyang

제주도 제주시 추자면 신양리
S = 1 : 3,000



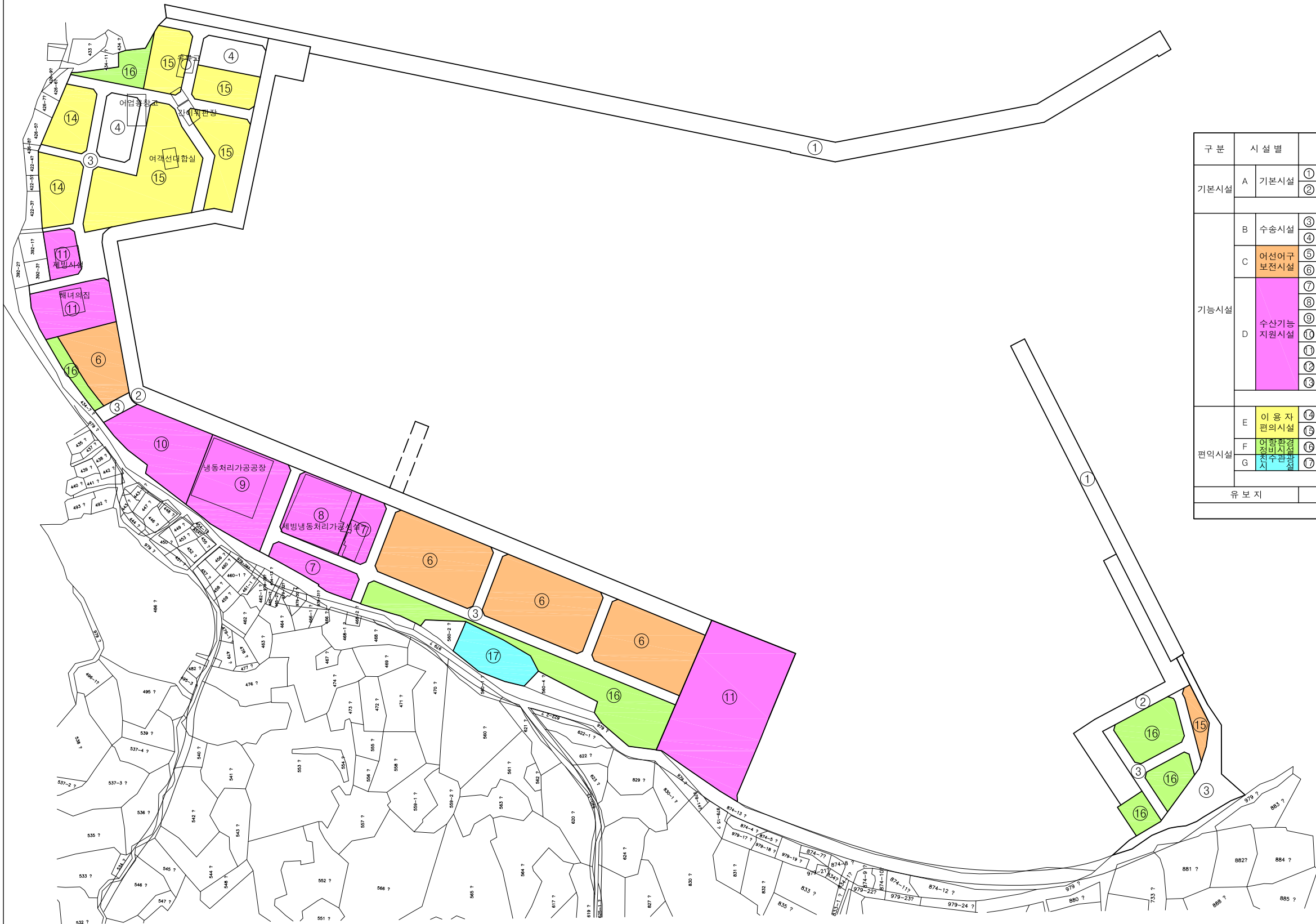
신양항 지적 현황도

S = 1 : 3,000



신양항부지이용계획도

S = 1 : 3,000



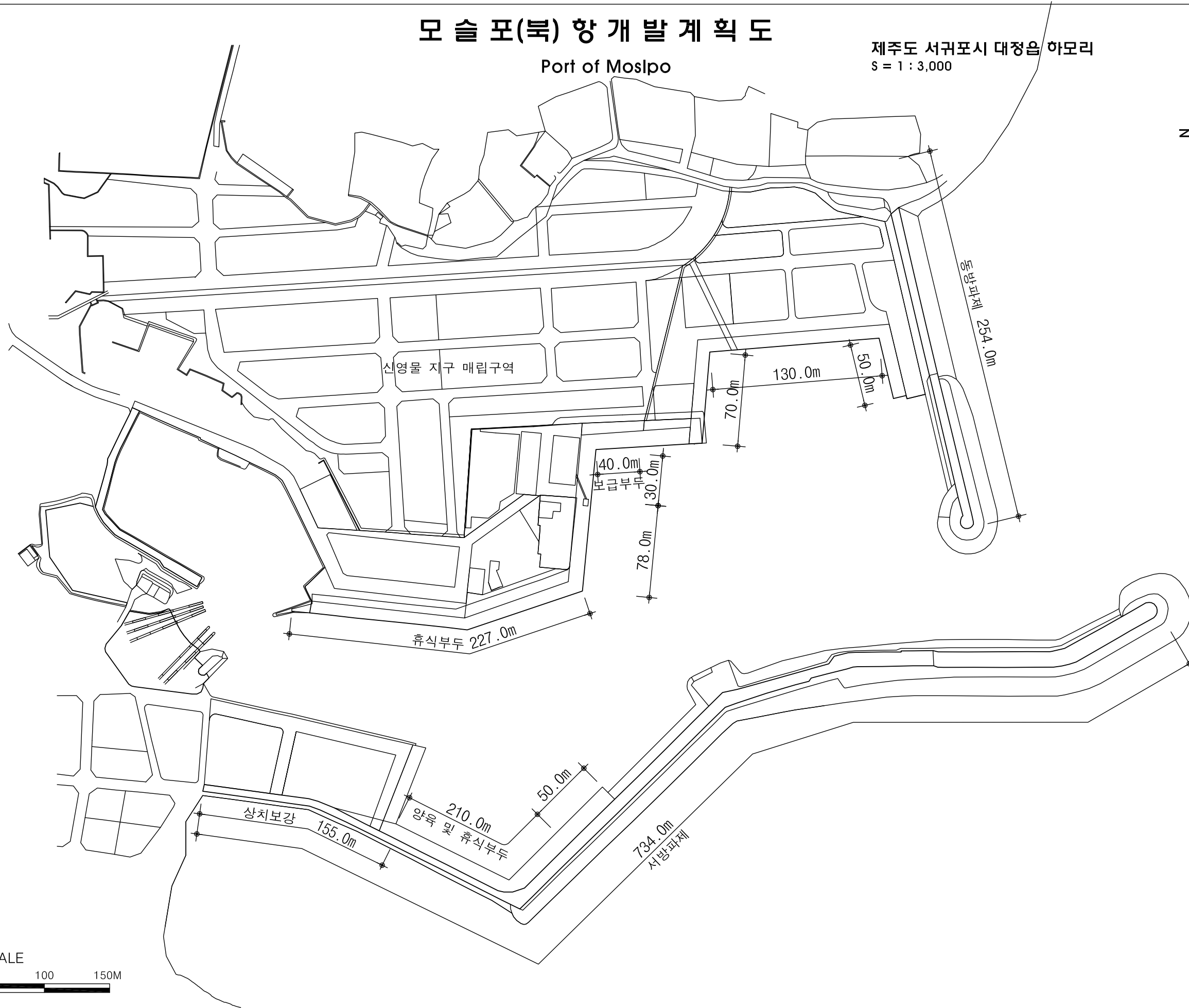
구분	시설별	용도별	기존 면적(m ²)	재수립 면적(m ²)
기본시설	A 기본시설	① 방파제 등	7,385	11,836
		② 물양장, 선양장, 선류장, 선치장 등	5,464	11,794
		소 계	12,849	23,630
기능시설	B 수송시설	③ 도로	4,602	12,083
		④ 주차장	1,783	2,036
	C 어선어구보전시설	⑤ 어선건조, 수리장 등	0	0
		⑥ 어구건조, 야적장, 어업용창고 등	0	11,691
	D 수산기능지원시설	⑦ 급유, 급수 등	1,565	1,955
		⑧ 제빙냉동, 처리가공시설 등	8,678	2,042
		⑨ 위판장	1,014	3,552
		⑩ 수산물유통, 판매, 보관시설 등	2,244	2,658
		⑪ 해양수산공공시설 등	6,873	9,191
		⑫ 어항정화시설 등	0	0
⑬ 수산자원육성시설 등	0	0		
소 계		26,759	45,208	
편의시설	E 이용자편의시설	⑭ 문화, 복지시설 등	3,731	2,536
		⑮ 여객편의시설 등	1,048	8,549
	F 어항환경정비시설	⑯ 광장, 조경시설 등	1,411	7,697
		G 친수관광시설	⑰ 관광, 레저, 휴게시설 등	100
소 계		6,290	20,193	
유보지				0
총 계			45,898	89,031



모슬포(북) 항 개발 계획도

Port of Mospo

제주도 서귀포시 대정읍 하모리
S = 1 : 3,000



모슬포(북)항 지적 현황도

S = 1 : 3,000



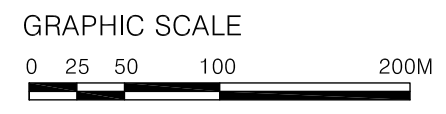
GRAPHIC SCALE
0 25 50 100 150M



모슬포(남) 항 개발 계획도

Port of Moslpo

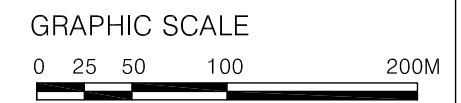
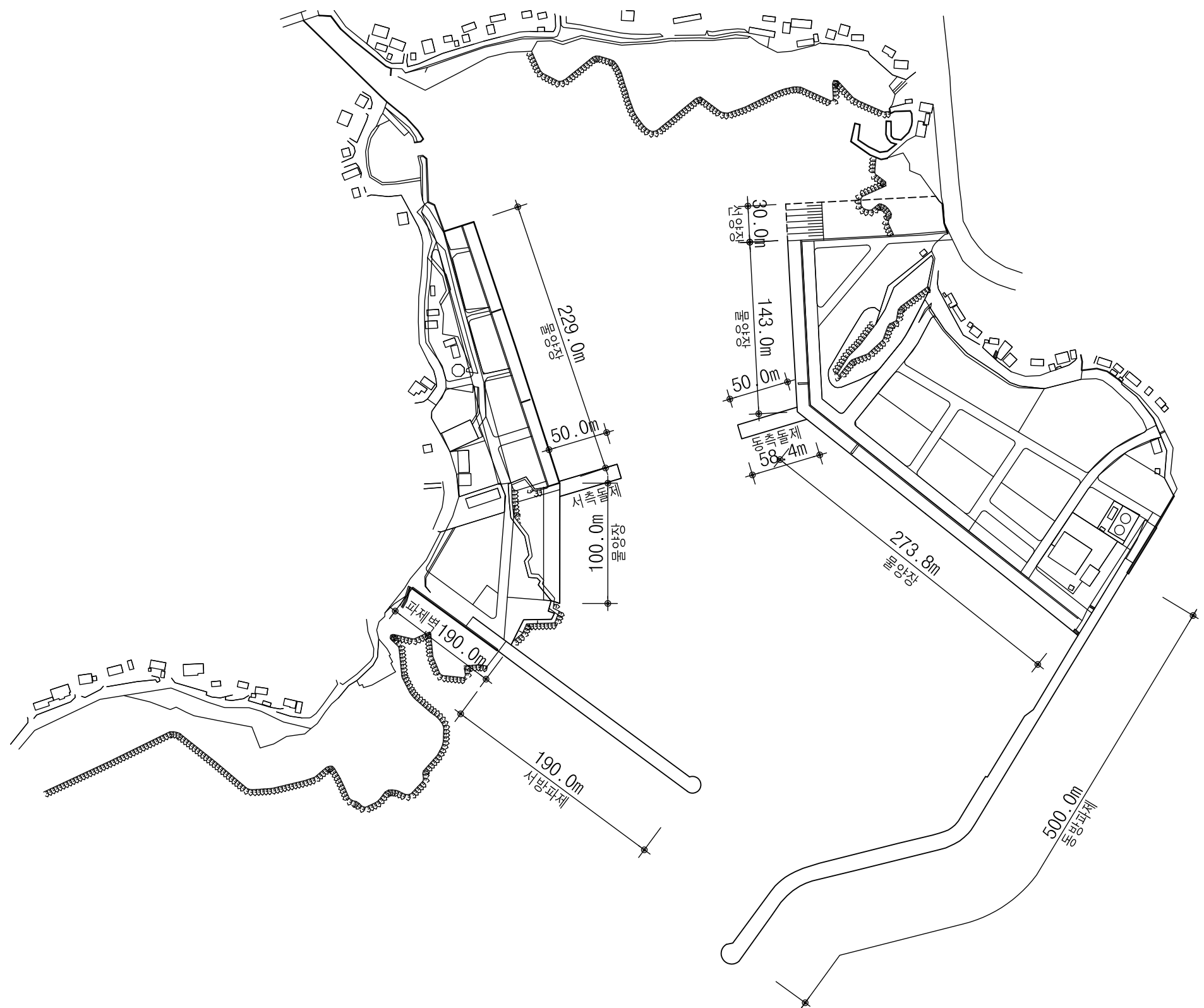
제주도 남제주군 대정읍 하모리
S = 1 : 4,000



위미항개발계획도

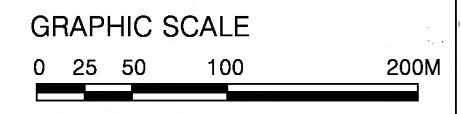
Port of Wimi

제주도 서귀포시 남원읍 위미리
S = 1 : 4,000



위미항 지적 현황도

S = 1 : 4,000



위미항부지이용계획도

S = 1 : 4,000



GRAPHIC SCALE

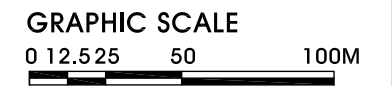
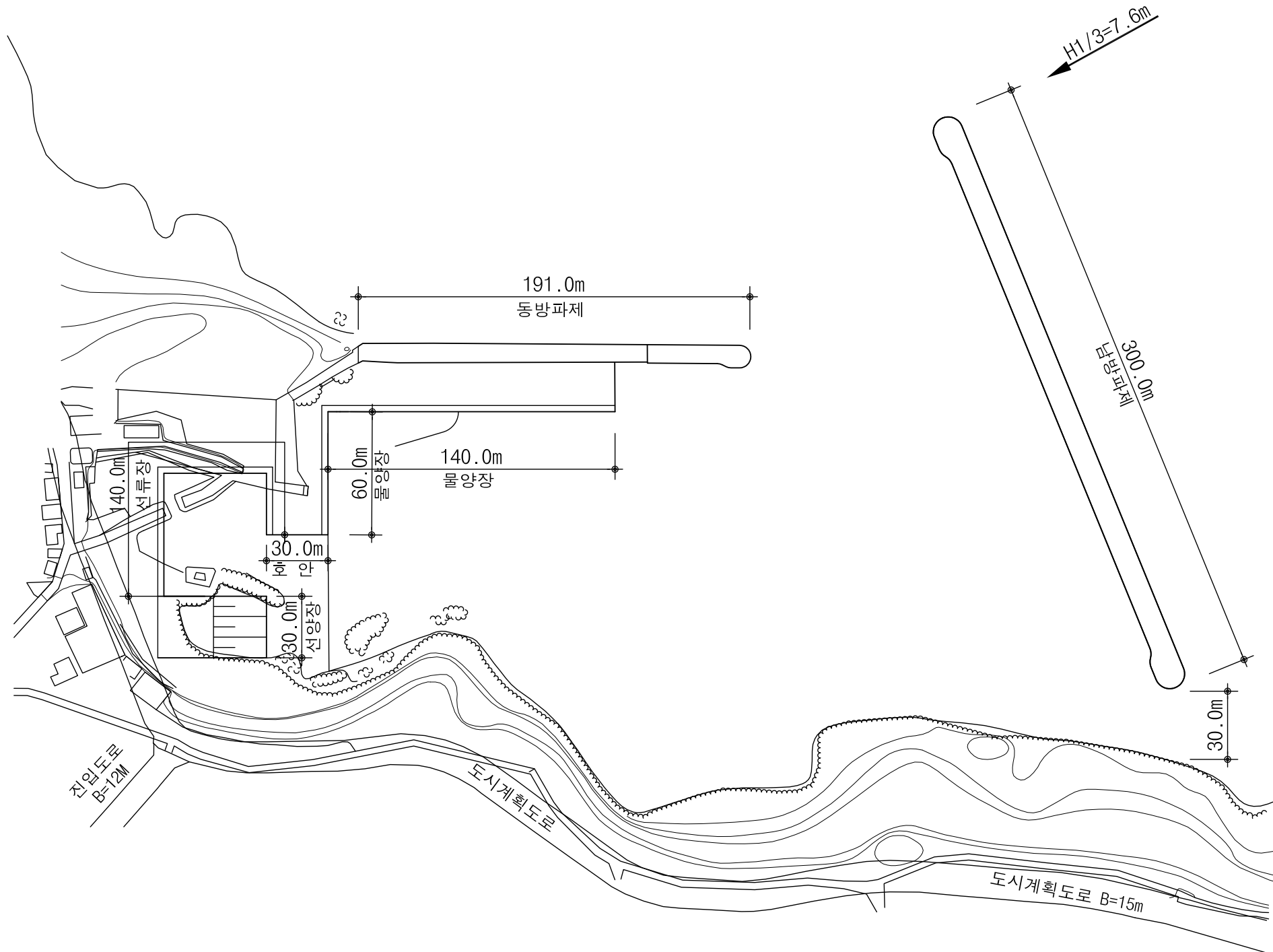
0 25 50 100 200M

구분	시설별	용도별	기존	재수립
			면적(m ²)	면적(m ²)
기본시설	A 기본시설	① 방파제 등	9,880	8,448
		② 물양장, 선양장, 선류장, 선치장 등	8,456	9,749
		소 계	18,336	18,197
기능시설	B 수송시설	③ 도로	20,488	19,364
		④ 주차장	6,822	7,167
	C 어선여구보전시설	⑤ 어선 건조, 수리장 등	4,968	4,130
		⑥ 어구 건조, 야적장, 어업용창고 등	4,968	4,048
	D 수산기능지원시설	⑦ 급유, 급수 등	3,311	797
		⑧ 제빙냉동, 처리기공시설 등	7,400	1,506
		⑨ 위판장	1,207	0
		⑩ 수산물유통, 판매, 보관시설 등	4,063	5,024
		⑪ 해양수산공공시설 등	5,939	4,069
	⑫ 어항정화시설 등	344	150	
⑬ 수산자원육성시설 등	0	3,437		
소 계	59,510	49,692		
편의시설	E 이용자 편의시설	⑭ 문화, 복지시설 등	3,994	5,869
		⑮ 여객편의시설 등	0	0
	F 어항환경정비시설	⑯ 광장, 조경시설 등	5,045	6,872
G 선주관행		⑰ 관광, 레저, 휴게시설 등	7,936	13,224
소 계	16,975	25,965		
유보지			0	0
총 계			94,821	93,854

하효항 개발 계획도

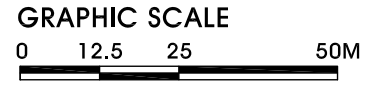
Port of Hahyo

제주도 서귀포시 하효동
S = 1 : 2,500



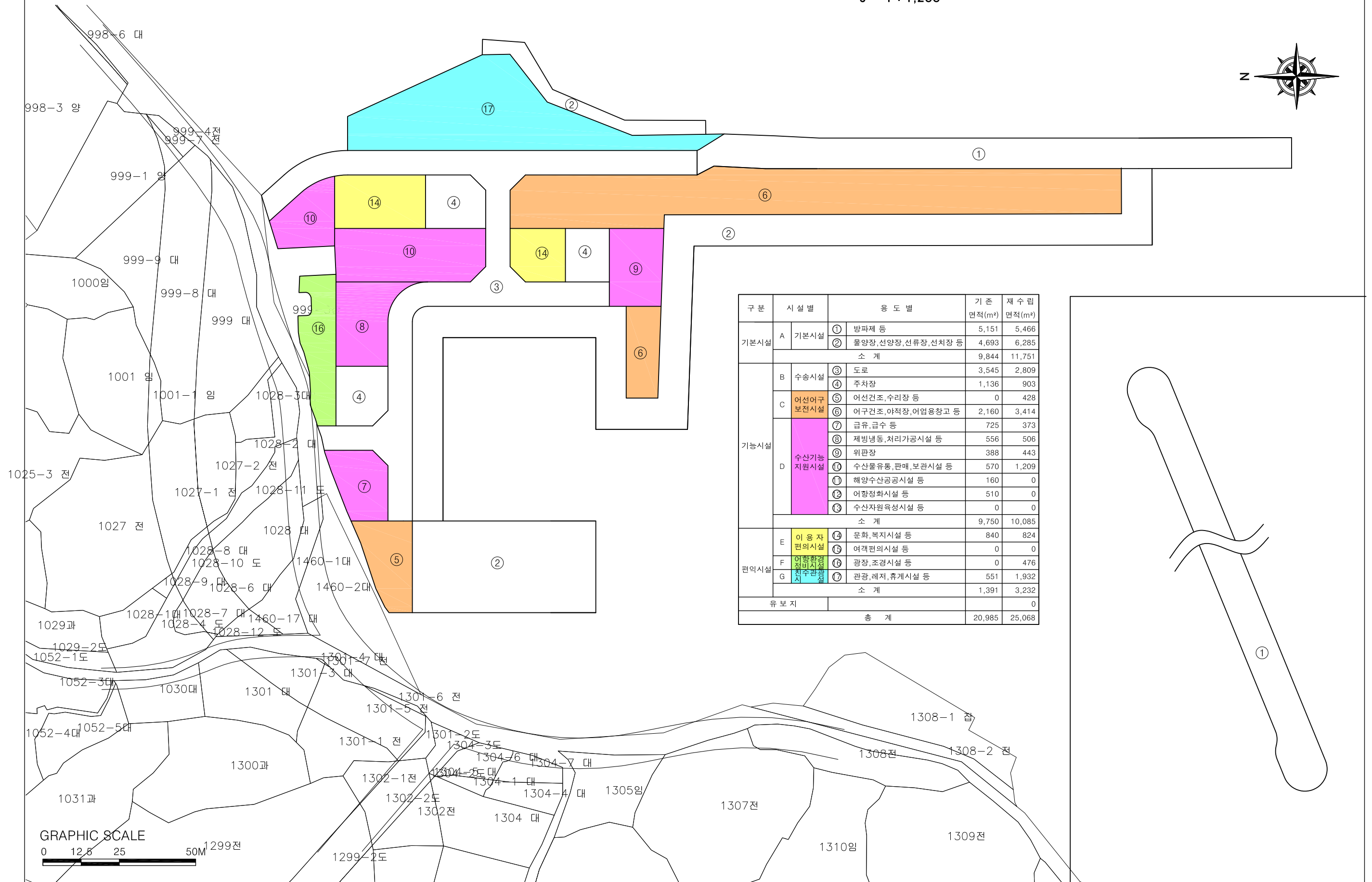
하효항 지적 현황도

S = 1 : 1,200



하호 항부지 이용 계획도

S = 1 : 1,200



구분	시설별	용도별	기존 면적(m ²)	재수립 면적(m ²)
기본시설	A 기본시설	① 방파제 등	5,151	5,466
		② 물양장, 선양장, 선류장, 선치장 등	4,693	6,285
	소 계		9,844	11,751
기능시설	B 수송시설	③ 도로	3,545	2,809
		④ 주차장	1,136	903
	C 어선어구 보전시설	⑤ 어선건조, 수리장 등	0	428
		⑥ 어구건조, 야적장, 어업용창고 등	2,160	3,414
		⑦ 급유, 급수 등	725	373
	D 수산기능 지원시설	⑧ 제빙냉동, 처리가공시설 등	556	506
		⑨ 위판장	388	443
		⑩ 수산물유통, 판매, 보관시설 등	570	1,209
		⑪ 해양수산공공시설 등	160	0
		⑫ 어항정화시설 등	510	0
소 계		9,750	10,085	
편익시설	E 이용자 편의시설	⑬ 문화, 복지시설 등	840	824
		⑭ 여객편의시설 등	0	0
	F 어항환경 정비시설	⑮ 광장, 조경시설 등	0	476
		G 친수관광 시설	⑯ 관광, 레저, 휴게시설 등	551
소 계		1,391	3,232	
유보지				0
총 계			20,985	25,068

