

발간등록번호

11-154)000-000249-10



어촌체험마을 관리대상

[2001~2009]

농림수산물거래소



0017250

2009



농림수산식품부

www.mifaff.go.kr

어촌체험마을 현황

가. 사업개요

○ 사업목적

- 어업체험을 중심으로 어촌의 자연환경, 생활문화등과 연계한 관광기반 시설을 조성하여 어업인의 어업의 소득증대 및 어촌경제활성화 도모
- 도시인에게 어촌과의 교류확대 및 자연과 공생하는 휴식·여가공간 제공

○ 사업내용

- 사업기간 : 2001년 ~ 2013년
- 총사업비 : 731억원('08년까지 기 투자액 : 638억원)
 - ※ 총사업비는 변동가능
- 사업규모 : 112개소('08년까지 95개소 지원, '09년 7개소 시설)
- 사업종류 : 관광안내소, 진입로, 주차장, 샤워장, 화장실 등 관광기초 기반시설 및 소프트웨어 사업(컨설팅, 실시설계비, 주민 교육훈련, 팸플렛 제작 등)
- 지원형태 : 지자체보조
- 지원조건 : 국고보조 50%, 지방비 45%, 자담 5%
(개소당 5억원, 1개년사업)

○ 사업추진근거

- 어촌·어항법 제9조 및 제49조(어촌종합개발사업의 시행 및 사업비의 지원)
- “농림어업인 삶의질향상 및 농산어촌 지역개발 촉진에 관한 특별법” 제35조(도시와 농산어촌의 교류 확대)

○ 지원 필요성

- 어촌의 대내외적인 어업여건 약화로 수산업생산보다는 체험·휴양·관광 등 다원적 기능의 강화와 더불어 적극적인 어업의 소득원 개발이 필요, 이에 따라 체험중심의 어촌관광 기반조성으로 어가소득 향상에 기여하고 있는 동사업 적극지원 필요

□ 사업추진실적 및 성과('08년 12월기준)

○ 사업추진실적

- 총사업비 731억원 중 '01년부터 '08년말까지 638억원(국고지원 319억원)을 투자하여 112개 마을 중 95개 마을 지원(지원율 85%)

※'08년말까지 어촌체험마을 87개마을 완공(시범마을 9개 포함)

○ 성 과

- 기존 어촌관광사업(숙박, 횃집 등)이 외지자본의 상업적 성격이었던 것에 비해 체험관광은 현지 어업인이 직접 어업현장에서 체험 중심으로 운영하므로 어촌지역의 실질적인 소득증대가 가능
- 경관감상 위주의 관광에서 벗어나 어업·생태·해양레크레이션 체험 등을 통한 창조적인 여가활동으로 어촌지역과 교류확대
- 어촌체험마을 운영실적

《표 1》 년도별 어촌체험마을

(단위 : 마을, 천명, 백만원)

어촌체험마을 운영실적		2007년 (A)	2008년 (B)	전년대비 C=B-A	증가율 (C/A*100)	2008년 마을당 평균	
마을 수		59	75	16			
방문객수		5,119	6,105	986	19.3	82	
체험시설 이용객수		1,556	2,014	458	29.4	27	
관광소득	합 계	52,361	47,572	- 4,789	- 9.1	634	
	체험소득	소 계	13,767	18,274	4,507	32.7	244
		체험프로그램 이용료	4,372	6,725	2,353		90
		민박	2,800	3,187	387		42
		식사비	3,384	3,865	481		52
		특산물판매등	3,211	4,497	1,286		60
	간접소득	38,594	29,298	- 9,296	- 24.1	391	

주) '07년도부터 체험마을에서 의무적으로 작성하고 있는 체험마을 운영실적 대장을 기준으로 작성하였음

- 2008년도 어촌체험마을 운영실적 분석
 - 2008년말을 기준으로 어촌체험마을을 체계적으로 운영하고 있는 75개 마을 방문객수는 약 611만명이며, 약 33%인 201만명이 어촌체험프로그램을 이용한 것으로 나타남
 - 이를 통한 관광소득은 476억원이며, 직접 체험소득이 약 38%인 183억 원이며, 간접소득은 약 62%인 293억원으로 나타남
- 2008년도 마을평균 실적 분석
 - 마을당 평균 82천명이 방문하여 27천명이 어촌체험을 실시하여 마을당 평균 634백만원의 관광소득을 올린 것으로 나타남
 - 마을 평균 관광소득 중 체험소득이 약 38%인 244백만원(체험프로그램 이용료 90, 민박 42, 식사비 52, 특산물판매 등 60)을 차지하고, 간접 소득은 약 62%인 293백만원을 차지하는 것으로 나타남
- 전년(2007년) 대비 2008년 실적 분석
 - 2008년은 전년대비 방문객수가 약 19%증가하였으며, 체험시설 이용객 수는 29.4%증가한 것으로 나타남
 - 다만, 2007년말 충남 태안지구에서 발생한 유류오염사고(허베이 스피리트호)와 미국발 세계경제 공황사태로 인해 체험 간접소득 등이 전년도에 비해 급감하면서 실질적인 관광소득은 소폭 감소.
 - 이로 인해 관광소득은 약 9.1% 감소하였는데, 그 중 체험소득은 33% 증가한 반면, 간접소득은 약 24% 감소한 것으로 나타남

다. 투자실적 및 계획

- 시·도별 어촌체험마을 배정 수 (단위 : 개소)

구 분	계	부산	인천	경기	강원	충남	전북	전남	경북	경남	제주
2008까지	95	2	5	9	8	7	4	29	7	18	6
2009계획	7				1	1		2			3
장래조성계획	10	-	-	1		3	2		3	-	1
합 계	112	2	5	10	9	11	6	31	10	18	10

○ 년도별 어촌체험마을조성 실적

(단위 : 개소)

구 분	총계	부산	인천	경기	강원	충남	전북	전남	경북	경남	제주
2001	9	1		2	1	1		1	1	1	1
2002	8	-	-	1	1	1	1	1	1	1	1
2003	11	1	1	1	1	-	1	2	1	2	1
2004	12	-	1	1	1	1	1	3	1	2	1
2005	18	-	1	2	1	3	1	5	2	2	1
2006	18		1	1	1	1		8	1	4	1
2007	11				1			6		4	
2008	8		1	1	1			3		2	
2009계획	7				1	1		2			3
계	102	2	5	9	9	8	4	31	7	18	9

○ 년도별 투자실적 및 장래계획

(단위 : 개소, 백만원)

구 분	총사업비	기 시행									'09년	'10년 이후	
		'01 시범사업	'02년	'03년	'04년	'05년	'06년	'07년	'08년	'08년까지			
사업량	112	9	8	11	12	18	18	11	8	95	7	10	
사업비	계	73,110	9,422	4,000	5,500	6,000	11,000	13,800	8,100	5,988	63,810	4,300	5,000
	보 조	36,555	4,711	2,000	2,750	3,000	5,500	6,900	4,050	2,994	31,905	2,150	2,500
	지방비	32,900	4,240	1,800	2,475	2,700	4,950	6,210	3,645	2,695	28,715	1,935	2,250
	자부담	3,655	471	200	275	300	550	690	405	299	3,190	215	250

※ 총사업비는 증감 가능

○ 장래계획

(단위 : 개소, 백만원)

구 분	소 계	'10년	'11년	'12년	'13년	비 고
마을수	10	5	5	-	-	-
사업비	계	8,500	1,250	1,250		
	보 조	4,250	625	625		
	지방비	3,825	563	563		
	자부담	425	62	62		

붙임 : 어촌체험마을 선정현황(년도별·시도별)

〈참고자료〉

○ 어촌체험마을 선정현황

지정년도	시·도	시·군·구	마을명 (읍·면·동, 리, 마을명)	어촌계명	대표자	전화번호	선정보고일
		계	102개 마을				
2001 (9개)	부산	기장	기장읍 시랑리 공수마을	공수	김구진	011-552-2932	일자기입 생략
	경기	화성	서신면 궁평리 궁평마을	궁평리	정승만	011-9944-3398	
	경기	안산	선감동 선감마을	선감	신상철	016-9534-8865	
	강원	삼척	근덕면 장호리 장호마을	장호리	홍영기	010-9949-4204	
	충남	서천	마서면 송석리 송석마을	송석	이준우	019-636-2015	
	전남	보성	득량면 비봉리 선소마을	선소	정영수	011-637-0230	
	경북	영덕	영해면 대진1리 대진마을	대진1리	김영광	016-9639-2200	
	경남	남해	삼동면 지족리 지족마을	지족리	오봉섭	011-857-0818	
	제주	북제주	한경면 고산1리 고산마을	고산	고승유	010-3691-7329	
2002 (8개)	경기	화성	서신면 전곡리 전곡마을	전곡	황대훈	011-667-7088	일자기입 생략
	강원	양양	현남면 남애2리 남애마을	남애2리	유종태	010-7345-7466	
	충남	서천	서면 월호리 월하성마을	월하성	최병혁	011-436-4391	
	전북	고창	심원면 하전리 하전마을	하전	이기태	011-652-5049	
	전남	함평	함평읍 석성리 석두마을	석두	장성수	010-8191-9567	
	경북	영덕	영덕읍 대탄리 대탄마을	대탄리	최재술	011-511-6829	
	경남	남해	설천면 문항리 문항마을	문항	정득룡	016-9630-8328	
제주	남제주	남원읍 위미1리 위미마을	위미1리	고방길	019-696-1500		
2003 (11개)	부산	강서구	대항동 대항마을	대항	주수복	010-3935-7767	일자기입 생략
	인천	옹진	영흥면 내리 진두마을	내리	김기창	010-9189-6409	
	경기	화성	서신면 제부리 제부마을	제부	최호균	010-2250-7431	
	강원	고성	죽왕면 오호리 오호마을	오호리 자율관리	손영주	016-362-0201	
	전북	고창	심원면 만돌리 만돌마을	만월	김근옥	017-650-5873	
	전남	무안	해제면 송석리 송계마을	도리포	박상범	016-9370-0619	
	전남	진도	임회면 죽림리 죽림마을	강계	김용남	011638-4592	
	경북	영덕	축산면 경정2리 경정마을	경정2리	김복식	011-9856-1353	
	경남	고성	하일면 동화리 동화마을	동화	김균일	017-480-1558	
	경남	남해	창선면 당항리 냉천마을	당항	정민찬	010-3064-5068	
	제주	서귀포	하예동 하예마을	하예	김치형	011-698-1758	
2004 (12개)	인천	중구	중구 무의동 큰무리마을	큰무리	이홍국	016-343-5776	일자기입 생략
	경기	시흥	정왕동 오이도마을	오이도	이희근	010-8850-4028	
	강원	동해	동해시 대진동 대진마을	대진	최장명	011-376-0117	
	충남	서천	비인면 다사리 다사리마을	바안	정원문	011-450-4380	
	전북	부안	변산면 도청리 모항마을	도청	김성호	011-9641-8921	
	전남	순천	해룡면 상내리 와온마을	와온	박홍수	011-9607-8404	
	전남	강진	대구면 저두리 하저마을	하저	김길호	010-3505-3238	

자정년도	시·도	시·군·구	마을명 (읍·면·동, 리, 마을명)	어촌계명	대표자	전화번호	선정보고일
	전남	영광	염산면 두우리 두우마을	두우	함형수	011-631-9289	
	경북	울진	형패읍 거일1리 거일마을	거일1리	권영훈	011-808-2963	
	경남	통영	욕지면 서산리 유동마을	유동	김수덕	010-4562-6239	
	경남	거제	남부면 갈곶리 도장포마을	도장포	최석기	017-583-6834	
	제주	서귀포	강정동 강정마을	강정동	김정기	019-698-1333	
2005 (18개)	인천	강화	길상면 동검리마을	동검	김정원	010-5226-6818	일자기입 생략
	경기	안산	단원구 대부북동 종현동마을	종현동	김부열	011-324-5015	
	경기	화성	우정읍 국화리마을	국화리	박춘근	011-242-3243	
	강원	강릉	강동면 심곡리 심곡마을	심곡	나천봉	011-372-5523	
	충남	서천	종천면 당정리 당정마을	비인	김풍한	011-404-5220	
	충남	태안	고남면 고남리 영목마을	영향	신창섭	011-425-2133	
	충남	태안	이원면 내리 만대마을	삼동	김진목	017-434-4592	
	전북	군산	옥도면 장자도리 장자도마을	장자도	김종주	017-611-0653	
	전남	여수	경호동 외동지내 외동마을	외동	소민수	010-9389-1214	
	전남	고흥	포두면 남성리 남성마을	남성	방연출	010-8860-6491	
	전남	장흥	대덕읍 신리 신리마을	신리	김승수	011-9625-5004	
	전남	해남	송지면 사구리 사구마을	사구리	조형근	019-627-8585	
	전남	신안	압해면 대천리 수락마을	대천	배창남	016-642-8004	
	경북	영덕	영덕읍 대탄리 석리마을	석리	김광평	018-513-4926	
	경북	울진	북면 나곡1리 나곡1리마을	북면	이희봉	011-516-0983	
	경남	사천	서포면 다평리 다택마을	다택	김종근	011-851-1657	
	경남	하동	금남면 대도리 대도마을	대도	이성호	011-869-0720	
	제주	서귀포	송산동 보목마을	보목동	이근석	010-3696-6987	
2006 (18개)	인천	서구	원창동 세어도 세어도마을	세어도	김오현	010-5334-6458	'05.5.10
	경기	화성	우정읍 매향2리마을	매향2리	이광근	011-9756-3408	'06.4.4
	강원	속초	장사동 사진리 장사마을	장사동	맹승렬	011-9790-2546	'06.1.24
	충남	태안	안면읍 중장리 대야마을	대야도	윤석철	011-432-1190	'06.11.09
	전남	여수	돌산읍 율림리 소울마을	소울	김영일	010-5730-0101	'06.10.31
	전남	고흥	금산면 어전리 금장마을	금장	한한동	011-9309-8316	'06.8.10
	전남	보성	별교읍 장양리 진석마을	장양	박종담	010-2020-6997	'06.5.11
	전남	장흥	안양면 수문리 수문마을	수문	정재남	011-9322-6200	'06.10.31
	전남	장흥	관산읍 사금리 사금마을	사금	사장근	017-607-2787	'06.10.31
	전남	강진	마량면 마량리 서중마을	서중	김성환	011-633-3479	'06.10.31
	전남	해남	북평면 오산리 오산마을	오산	오수현	011-302-0069	'06.10.31
	전남	신안	흑산면 진리2 읍동마을	진리2구	조신국	016-602-9229	'06.10.31
	경북	울진	기성면 구산리 구산마을	구산리	이만식	011-804-5581	'06.11.14
	경남	마산	진동면 고현리 고현마을	고현	손현	011-844-2507	'06.5.29
	경남	통영	산양읍 연화리 연명마을	연화	이기진	017-544-1530	'06.7.28
	경남	거제	사등면 창호리 계도마을	창도	김재균	011-577-9722	'06.5.29
	경남	남해	삼동면 물진리 은점마을	은점	정경규	010-4546-3745	'06.5.29

자장년도	시·도	시·군·구	마을명 (읍·면·동, 리, 마을명)	어촌계명	대표자	전화번호	선정보고일
	제주	서귀포	중문동 중문마을	중문동	박종협	011-694-4553	'06.4.19
2007 (11개)	강원	강릉	강동면 정동진 정동마을	정동1리	강세호	011-374-5012	'06.9.19
	전남	여수	남면 안도리 안도마을	안도	유훈수	011-628-8505	'07.2.26
	전남	고흥	두원면 풍류리 풍류마을	풍류	송광우	011-9608-5413	'07.2.26
	전남	보성	회천면 동올리 우암마을	동올	김용민	061-852-0174	'07.2.26
	전남	강진	대구면 사당리511 백사마을	백사	황성환	010-3505-3228	'07.2.26
	전남	진도	진도읍 수유리 청룡마을	청룡	김승수	017-606-3719	'07.2.26
	전남	신안	암태면 추포리 추포마을	추포	김대훈	016-834-5943	'07.2.26
	경남	통영	산양읍 삼덕리 궁항마을	궁항	김홍열	010-7130-1791	'06.8.8
	경남	사천	대포동 대포마을	대포	이해환	016-881-4988	'07.2.22
	경남	거제	남부면 탑포리 쌍근마을	쌍근	이동규	011-557-6238	'06.8.8
	경남	남해	서면 노구리 유포마을	유포	원현호	011-862-4248	'06.8.8
2008 (8개)	인천	중구	무의동 포내마을	포내	이경일	011-317-2387	'07.10.1
	경기	화성	서신면 백미리 329-1 백미리	백미리	김호연	011-341-3519	'07.12.27
	강원	고성	현내면 초도리 초도마을	초도	정철규	011-369-4576	'07.6.22
	전남	여수	화정면 적금마을	적금	박종길	011-623-9869	'07.12.20
	전남	고흥	대서면 안남리 안남마을	안남	송정준	011-603-3404	'07.12.20
	전남	신안	자은면 둔장마을	둔장	황경수	010-3208-2030	'07.12.20
	경남	거제	장목면 시방리 이수도마을	이수도	박정배	010-2942-7235	'07.6.22
	경남	남해	미조면 향도마을	향도	최종민	011-875-3349	'07.6.22
2009 (7개)	강원	속초	속초시 대포동 외옹치마을	외옹치	전정철	010-3174-3821	'08.
	충남	태안	태안군 근흥면 용신리 용신마을	용신	조규태	016-687-0895	'08.11.10
	전남	무안	무안군 망운면 목서리 목서마을	목서	송남수	019-619-2400	'08.5.15
	전남	진도	진도군 의신면 금갑리 접도마을	접도	장영길	010-7171-3719	'08.5.15
	제주	하도	제주시 구좌읍 하도마을	하도	임백연	010-7442-3025	'08.5.14
	제주	구엄	제주시 애월읍 구엄마을	구엄	이노공	011-698-0764	'08.5.14
	제주	사계	서귀포시 안덕면 사계마을	사계	김복익	010-694-2124	'08.5.14

공수 어촌체험마을 관리대장

【마을현황】 (담당공무원 : 기장군 박문수, 051-709-4503)

마을명	공수마을	위치	부산광역시 기장군 기장읍 시랑리	
어촌계명	공수어촌계	가구수(어가)	188호(98가구/360명)	
어촌계장(운영책임자)	김구진(자택 : 055-721-2932, HP : 011-552-2932)			
사무장(지원)	박은주 019-553-1768	컨설팅	영남씨그랜트사업단 김영자	
자매결연단체	부산항만공사			

【사업현황】

지원년도	2001	착공일	2002.10.30	준공일	2004.8.27
사업비	1,250백만원(국비 625, 지방비 562.5, 자담 62.5)				
사업내용(주요시설)	<ul style="list-style-type: none"> • 체험어장 진입도로 외 15개 단위사업(기반시설) (종합안내소, 해조류말리기 체험장, 체험어장 진입도로 지압보도, 마루다리, 가로등, 파고라 등) 				
홍보	<ul style="list-style-type: none"> • 기장군 홈페이지 및 기장사람들(군보) 				
관광관련 기타투자 실적 및 계획	<ul style="list-style-type: none"> • 2007~2008년 : 어촌종합개발사업(방과제, 어업인복지회관 건립) • 생태안내판 제작(3개소) 및 화장실 보수공사 				

【체험 및 관광프로그램】

볼거리	<ul style="list-style-type: none"> • 동해안 해돋이, 해안절경, 대변멸치기장붕장어축제 등
먹거리	<ul style="list-style-type: none"> • 특산품 : 기장미역, 다시마 • 기타 : 멸치찌개, 붕장어구이, 장어구이
즐길거리	<ul style="list-style-type: none"> • 후릿그물(지인망어업) 20~30인 기준 1회 200,000원 • 해조류말리기 체험장(미역, 다시마) • 해양생태체험(수생식물 등), 지압보도, 갯바위낚시
기타 주변관광	<ul style="list-style-type: none"> • 해운대해수욕장, 송정해수욕장, 해운대일출, 동백섬, 죽도공원 • 달맞이길, 해월정, 폭포사, 수산과학관 등

【효 과】

구분	방문객수 (천명)	체험시설 이용객수(천명)	체험관광수입(백만원)	
			체험소득	간접소득
2006년도	37	19	200	170
2007년도	36	20.3	210	175
2008년도	37	21	216	178




공수 어촌체험마을 안내정보

구 분	내 용	비 고								
마을소개	<ul style="list-style-type: none"> • 공수마을은 기장읍에서 동남쪽으로 9km 거리에 있는 해변마을로 조선조 광해군 시대는 기장군 남면 공수마을이었으나 1914년 기장군이 동래군에 병합되면서 기장면 시랑리 공수마을로 되었다. 공수마을에 제일 먼저 홍씨장씨(洪氏張氏) 부부가 입주하여 살았고 그 부부가 공수마을을 개척하였다 하여 후세 동민이 홍씨 할아버지를 등두암에 장씨 할머니는 마을 안에 있는 제당에 각각 모시고 매년 음력 보름과 6월 15일 2회에 부락의 안녕을 위하여 제사를 지내고 있다. • 공수마을은 맑고 푸른 동해와 접하여 기암괴석으로 수려한 해안절경과 천혜의 자연경관으로 도시민의 휴양지로 각광을 받고 있어 관광개발의 잠재력이 풍부하며, 부산의 외곽지역으로 해운대 및 송정해수욕장과 연계되어 있으며 동해 남부선 철도와 국도 14호선이 기장군의 중심부를 관통하여 교통이 매우 편리한 여건을 가지고 있는 곳이다. • 특산물은 기장미역·다시마 특구지정으로 우수한 미역과 다시마를 지역 특산품으로 생산하고 있으며, 후릿그물(지인망어업) 어장체험으로 잡은 어류의 횃맛과 어선을 이용한 연안들망어업으로 잡은 지리멸 등이 있으며, 지역특성에 따른 갯바위 낚시도 유명하다. 									
교통편	<ul style="list-style-type: none"> • 철 도 : 부산역 도착 → 부산역에서 1003번 버스를 타고 해운대구 송정에서 하차 → 공수마을 도착(택시 3분, 도보 15분) • 자가용 : 경부고속도로 → 부산 원동IC→해운대해수욕장(해운대역) → 송정해수욕장 → 공수마을 도착 • 버 스 : 노포동고속버스 터미널 도착→1호선 지하철 타고 연산동역에서 하차 → 3호선 지하철을 갈아타고 수영역에서 하차 → 2호선 지하철을 갈아타고 해운대역 하차 → 181번 버스 →공수마을 도착 									
계절별 체험 프로그램	<table border="1" style="width: 100%; border-collapse: collapse;"> <tr> <td style="text-align: center; width: 10%;">봄</td> <td>• 후릿그물(지인망어업)어장체험, 도다리바다낚시, 해양생태체험, 미역채취</td> </tr> <tr> <td style="text-align: center;">여름</td> <td>• 후릿그물(지인망어업)어장체험, 바다낚시, 해양생태체험</td> </tr> <tr> <td style="text-align: center;">가을</td> <td>• 후릿그물(지인망어업)어장체험, 노래미, 전어바다낚시, 해양생태체험,</td> </tr> <tr> <td style="text-align: center;">겨울</td> <td>• 후릿그물(지인망어업)어장체험, 바다낚시, 해양생태체험</td> </tr> </table>	봄	• 후릿그물(지인망어업)어장체험, 도다리바다낚시, 해양생태체험, 미역채취	여름	• 후릿그물(지인망어업)어장체험, 바다낚시, 해양생태체험	가을	• 후릿그물(지인망어업)어장체험, 노래미, 전어바다낚시, 해양생태체험,	겨울	• 후릿그물(지인망어업)어장체험, 바다낚시, 해양생태체험	
봄	• 후릿그물(지인망어업)어장체험, 도다리바다낚시, 해양생태체험, 미역채취									
여름	• 후릿그물(지인망어업)어장체험, 바다낚시, 해양생태체험									
가을	• 후릿그물(지인망어업)어장체험, 노래미, 전어바다낚시, 해양생태체험,									
겨울	• 후릿그물(지인망어업)어장체험, 바다낚시, 해양생태체험									



사진설명

체험장 전경



사진설명

칼라콘크리트포장, 지압보도



사진설명 파고라



사진설명 해조류 말리기 체험장

대항 어촌체험마을 관리대장

【마을현황】 (담당공무원 : 강서구청(항만수산과) 성윤희, 051-970-4502)

마을명	대항마을	위치	부산광역시 강서구 대항동 245-1번지
어촌계명	대항어촌계	가구수(어가)	188가구/370명(143가구/286명)
어촌계장(운영책임자)	주수복(자택 : 051-972-7767, HP : 010-3935-7767)		
사무장(지원)	김영석 010-4802-1599	컨설팅	
자매결연단체			

【사업현황】

지원년도	2003	착공일	2004.12.6	준공일	2005.5.9
사업비	500백만원(국비 250, 지방비 230, 자담 20)				
사업내용(주요시설)	<ul style="list-style-type: none"> • 종합안내소 : 1동 3층 307㎡(교육실, 관리사무실, 숙박시설 등) • 선착장 포장공사 및 등대 송어벽화 제작 • 종합안내판 및 종합 안내부스 제작 설치 				
홍보(인터넷)	<ul style="list-style-type: none"> • 강서구홈페이지(http://www.bsgangseo.go.kr/visit/good/good_07.asp) • 농어촌종합정보포털 홈페이지(http://www.nongchon.or.kr/krmain/) 				
관광관련 기타투자 실적 및 계획	<ul style="list-style-type: none"> • 2004.12 : 어촌관광단지 사업선정 • 2007.10.29 : 어촌관광단지 기본설계용역 완료 • 2007~2010 : 대항마을 어촌관광단지 조성사업 추진 				

【체험 및 관광프로그램】

볼거리	• 송어축제, 육소장망어업, 가덕등대, 일본군 포진지, 동백군락지 등
먹거리	• 특산품 : 송어, 대구, 전어, 김, 파래, 자연산 돌미역 등
즐길거리	<ul style="list-style-type: none"> • 가덕도 연대봉 등산 • 송어축제(4~5월) 및 육소장망어업(4~5월) 관광 • 바다낚시(주변 낚시어선 이용 가능) • 휴양형 어촌체험(민박 등을 통해 어촌생활 체험가능)
기타 주변관광	• 부산 신항만, 부산경남경마공원, 낙동강 철새도래지, 진우도 갯벌 등

【효 과】

구 분	방문객수 (천명)	체험시설 이용객수(천명)	체험관광수입(백만원)	
			체험소득	간접소득
2006년도	149	24	65	978
2007년도	0.65	0.65	6.6	-
2008년도	75	1	8	-



대항 어촌체험마을 안내정보

구 분	내 용	비 고
마을소개	<ul style="list-style-type: none"> • 마을전면으로는 남해안의 정취를 느낄 수 있는 잔잔한 바다가 있어 해양 관광 체험이 쉽고 뒤로는 수려한 산악경관을 자랑하는 연대산이 위치, 연대봉·국수봉 등의 등산을 통해 초록의 자연 탐사를 손쉽게 할 수 있는 곳이다. • 동백 군락지, 가덕도 등대, 일본군 포진지, 150년 전통의 재래식 어로 방법인 송어들이 육소장망어업, 척화비, 봉수대 등 다양한 관광자원이 있어 볼거리가 풍부한 곳이다. • 매년 4월이면 지역의 전통 민속축제라 할 수 있는 송어들이 축제가 개최 되는 곳으로 매년 약7~8만명의 외래 관광객이 찾고 있어 전국적인 인지도를 더해가고 있는 곳이다. • 또한, 2010년 완공예정인 거가대교와 가덕대교가 건설되고 나면 부산이나 경남에서 육로로 쉽게 접근할 수 있어 어촌관광지로 이름을 높여갈 것으로 전망된다. • 특산물로는 송어, 대구, 전어, 자연산 돌미역, 김, 파래 등이 있으며 외해와 마주하고 있는 지역특성으로 인해 바다낚시도 유명하다. 	
교통편	<ul style="list-style-type: none"> • 서울출발 (부산 구서 I.C 까지 약4시간 30분 소요) 서울 → 경부고속도로 → 구서 I.C → 7번 국도 → 2번 국도 → 69번 지방도 → 58번 지방도(녹산 방면) → 부산신항 선착장(대항방면) → 장항 → 두문 → 천성 → 대항마을 • 부산출발 (부산 구서 I.C 까지 약4시간 30분 소요) <ul style="list-style-type: none"> ① 녹산선착장까지 (차량 이용) 하단지하철역 → 시내버스(58-1번·520번) 이용 → 녹산선착장(경제자유구역청 앞) ② 선착장에서 선창마을까지 (선박 이용) 녹산선착장 → 정기 도선(진영해운) 이용 → 선창마을 선착장 ③ 선창마을에서 대항마을까지 (차량 이용) 선창마을 선착장 → 가덕도 일주 버스이용 → 장항 → 두문 → 천성 → 대항마을 	정기도선 운항업체 진영해운 051) 831- 9664
계절별 체험 프로그램	<ul style="list-style-type: none"> 봄 • 체험 프로그램 미 개설 여름 • 체험 프로그램 미 개설 가을 • 체험 프로그램 미 개설 겨울 • 체험 프로그램 미 개설 	



사진설명 대항마을 전경



사진설명 종합안내소



사진설명

마을입구 종합안내판



사진설명

대항마을 입구 친수광장



사진설명 친수광장 내 휴식공간



사진설명 대항항 입구 등대 송어벽화

진두 어촌체험마을 관리대장

【마을현황】 (담당공무원 : 용진군(해양수산물) 최윤석, 032-899-2714)

마을명	진두마을	위치	인천시 용진군 영흥면 내리 8-165
어촌계명	영흥수협	가구수(어가)	74가구/171명(54가구/145명)
어촌계장(운영책임자)	김기창(회사 : 032-882-1348, HP : 010-9189-6409)		
사무장(지원)	이정국 011-9282-0594	컨설팅	
자매결연단체			

【사업현황】

지원년도	2005	착공일	2005.1.4	준공일	2005.8.3
사업비	500백만원(국비 250, 지방비 250)				
사업내용 (주요시설)	<ul style="list-style-type: none"> • 종합안내소 : 1동2층 331㎡(안내실, 화장실, 샤워실, 휴게실) • 갯벌진입로 : 갯벌체험장 진입로 L=313m, B=2.5m • 주차장 :400㎡ • 종합안내관 등 2층 • 세족장 1개소 				
홍보	<ul style="list-style-type: none"> • 마을 홈페이지(http://jindu.seantour.org) • 영흥수협 홈페이지(http://www.yhsuhyup.co.kr, http://영흥수협.kr) • 영흥도 갯벌체험 홈페이지(http://yhtown.co.kr/mud/) 연계 				
관광관련 기타투자 실적 및 계획	<ul style="list-style-type: none"> • 2005 해양수산부 어촌종합개발사업 5억원 				

【체험 및 관광프로그램】

볼거리	• 에너지 파크, 유람선, 갯벌
먹거리	• 특산물 : 바지락, 굴 • 기타 : 바지락국, 김국
즐길거리	<ul style="list-style-type: none"> • 갯벌 체험(소아 ~ 초등 : 5,000원, 중학교 ~ 성인 : 7,000원) • 유람선 체험(소아 ~ 초등 : 5,000원, 중학교 ~ 성인 : 10,000원) ※ 유아 1인은 무료, 유아 2인은(소아 ~ 초등) 1인 요금 부과
기타 주변관광	• 영흥대교야경, 십리포해수욕장, 장경리해수욕장, 해군전적비, 통일사, 서어나무군락지, 국사봉, 농어바위, 에너지 파크

【효 과】

구분	방문객수 (천명)	체험시설 이용객수(천명)	체험관광수입(백만원)	
			체험소득	간접소득
2006년도	39	13	1,376	5,007
2007년도	12	1	284	13
2008년도	199	2	100	2,489



진두 어촌체험마을 안내정보

구 분	내 용	비 고	
마을소개	<ul style="list-style-type: none"> 영흥대교 개통과 함께 물과 이어진 영흥도는 인천 앞바다에서 백령도 다음으로 큰 섬으로 다리가 놓이기 전까지는 뱃길로 1시간 가량 떨어진 외로운 섬이었으나 영흥대교의 개통으로 인하여 차량이동을 이용 근거리 여행코스도 매우 각광 받고 있습니다. 천혜의 갯벌을 이용한 갯벌체험, 바지락 캐기 프로그램 운영으로 체험객이 직접 바지락을 잡을 수 있는 생태체험 제공 및 체험마을 바로 옆 수산물 공판장에는 바지락, 굴, 꽃게, 주꾸미 등 산지에서 잡은 싱싱한 수산물이 1년 내내 저렴한 가격으로 관광객들의 입맛을 유혹하고 있으며, 체험시설 주변의 유람선 체험, 에너지 파크, 해수욕장, 농어바위, 서어나무 군락지, 영흥대교 야경 등은 영흥도를 방문한 관광객들에게 영원히 기억에 남는 추억을 제공 하고 있습니다. 		
교통편	<ul style="list-style-type: none"> 월곶 I.C → 시화방조제 → 대부도 → 선재대교 → 영흥대교 → 진두어촌체험마을 도착 비봉 I.C → 사강 → 선감도 → 대부도 → 선재대교 → 영흥대교 → 진두어촌체험마을 도착 버스(790번) 이용 시 용진군청 → 송의로터리 → 제물포역 → 주안사거리 → 석바위 → 시청후문 → 남동구청 → 소래포구 입구 → 월곶신도시 → 오이도역 → 모아/영남/동보@ → 방아머리선착장 → 북동삼거리 → 대부종교 → 종현동 → 선재도 → 영흥도 		
계절별 체험 프로그램	봄	<ul style="list-style-type: none"> 바지락, 가무락 채취 체험 갯벌 체험 어린이 놀이시설 유람선 체험 	
	여름	<ul style="list-style-type: none"> 갯벌 체험 바지락, 가무락 채취 체험 선상(바다) 낚시 체험(우럭, 광어, 놀래미 등) 유람선 체험 어린이 놀이시설 	
	가을	<ul style="list-style-type: none"> 갯벌 체험 바지락, 가무락 채취 체험 선상(바다) 낚시 체험(우럭, 광어, 놀래미 등) 유람선 체험 포도수확 체험 어린이 놀이시설 	
	겨울	<ul style="list-style-type: none"> 낚지 잡기 굴 채취 및 구이 유람선 체험 해양경관 감상 	



사진설명 체험장 사진



사진설명 바지락캐기 체험

큰무리 어촌체험마을 관리대장

【마을현황】 (담당공무원 : 인천광역시 중구 최은규, 032-760-7384)

마을명	큰무리마을	위치	인천 중구 무의동 298-1
어촌계명	큰무리어촌계	가구수(어가)	146가구/310명(76가구/150명)
어촌계장(운영책임자)	이흥국(자택 : 032-751-0310, HP : 016-343-5776)		
사무장(지원)	김복남 010-7146-0744(자체)	컨설팅	구)해수부지원 경기대학교(김창기 교수)
자매결연단체	인천지방해양항만청		

【사업현황】

지원년도	2004	착공일	2005.10.6	준공일	2006.4.24
사업비	539백만원(국비 250, 지방비 289)				
사업내용(주요시설)	<ul style="list-style-type: none"> • 종합안내소 : 1동2층 211.0㎡(안내실, 화장실, 샤워실, 휴게실) • 세족장 : 조개모형조형물 1식 • 사각정자 4개소, 데크, 드래리스난간 등 • 종합안내판 등 4종 				
홍보	<ul style="list-style-type: none"> • 마을 홈페이지(http://keunmuri.seantour.org) • 홍보물 제작 배부(5,000부) • 인천 중구 홈페이지(http://www.icjg.go.kr/) 연계 (문화관광 → 추천/테마관광 → 체험관광) 				
관광관련 기타투자 실적 및 계획					

【체험 및 관광프로그램】

볼거리	• 일몰, 영화 '실미도' 촬영지
먹거리	• 특산품 : 바지락, 굴, 꽃게
즐길거리	<ul style="list-style-type: none"> • 어장 및 갯벌체험(대인: 8,000원, 소인: 5,000원) • 바다낚시(30,000원) • 야간: 햇불 켜고 게 잡기, 소라잡기(10,000원) • 바다보트체험(10,000원)
기타 주변관광	<ul style="list-style-type: none"> • 실미도: 영화 '실미도' 촬영지, 하나개해수욕장: 드라마 '천국의 계단' 세트장 • 을왕해수욕장, 용유해변, 마시란해변, 왕산해수욕장 • 자유공원, 차이나타운, 월미도, 연안부두

【효과】

구분	방문객수 (천명)	체험시설 이용객수(천명)	체험관광수입(백만원)	
			체험소득	간접소득
2006년도	240	-	5	5
2007년도	1.3	0.8	11	1
2008년도	9	3	36	3

큰무리 어촌체험마을 안내정보

구 분	내 용	비 고	
마을소개	<p>“가족이 함께 갯벌 체험하러 가는 섬마을 큰무리”</p> <ul style="list-style-type: none"> • 큰무리 어촌체험마을은 인천 중구 무의도에 속해 있고, 마을의 이름은 예전부터 "무의도 3개의 마을에서 제일 사람이 많이 사는 마을"이라고 해서“큰무리”라고 불려왔다. 서울에서 인천국제공항고속도로와 공항철도를 이용하여 1시간 내 외면 도착할 수 있어 접근성이 좋은 곳으로 편안한 여행을 즐길 수 있는 곳이다. 큰무리 어촌체험마을에는 탁 트인 넓은 갯벌과 마을어장에서는 바지락, 굴 등이 풍부하게 나고 있어 갯벌 체험을 하기에 좋은 곳이다. • 무희 옷처럼 아름다워 ‘무의(舞衣)’라 불리는 섬. • 여의도만한 섬에 해수욕장 두 곳과 아늑한 등산코스가 있는 섬. • 천혜의 자연경관이 멋스럽고 조개잡이, 낚시 등 체험이 가능한 섬. 		
교통편	<ul style="list-style-type: none"> • 철 도 : 공항철도 공항역 도착 → 3번출구 222번 버스(잠진도행)를 타고 잠진도정거장(종점)에서 하차 → 도선이용 → 대무의항내 체험마을 안내소 도착 • 자가용 : 공항고속도로 무의도, 잠진도 IC → 잠진도 선착장 → 차도선이용 무의도 도착 • 버 스 : 306버스(동인천역)를 타고 잠진도 입구 정거장에서 하차 → 잠진도 선착장(마을버스 또는 도보) → 도선이용 → 대무의항내 체험마을 안내소 도착 		
계절별 체험 프로그램	봄	<ul style="list-style-type: none"> • 갯벌 조개잡이 체험, 갯벌탐사 	
	여름	<ul style="list-style-type: none"> • 갯벌 조개잡이 체험, 햇불 게잡이 체험, 광어·우럭 바다낚시 체험, 갯벌탐사, 갯벌스포츠, 바다보트 체험, 무인도 체험, 실미도 서바이벌 프로그램 	
	가을	<ul style="list-style-type: none"> • 갯벌 조개잡이 체험, 광어·우럭 바다낚시 체험, 갯벌탐사 	
	겨울	<ul style="list-style-type: none"> • 갯벌 조개잡이 체험, 갯벌탐사 	



사진설명

어촌체험마을 안내소 전경



사진설명

수변 데크, 정자



사진설명

바지락캐기 체험 전경



사진설명

아름다운 어촌 찾아가기 행사

동검 어촌체험마을 관리대장

【마을현황】 (담당공무원 : 강화군(수산녹지과) 최이중, 032-930-3413)

마을명	동검마을	위치	인천광역시 강화군 길상면 동검리 17
어촌계명	동검어촌계	가구수(어가)	91가구/201명(41가구/80명)
어촌계장(운영책임자)	김정원(자택 : 032-937-6818, HP : 010-5226-6818)		
사무장(지원)		컨설팅	
자매결연단체	삼성생명(부평지점)		

【사업현황】

지원년도	2005	착공일	2005.11.2	준공일	2006.5.1
사업비	500백만원(국비 250, 지방비 250)				
사업내용 (주요시설)	<ul style="list-style-type: none"> • 종합안내소 : 1동1층 107㎡, 주차장 1,280㎡, 조경 1식 • 전망데크 1개소, 웬스 89m, 체험광장 428m, 바람개비 4개 • 진입로 150m, 세족장 1식, 가로등 8개소, 파고라 4개 • 안내판 4개소 				
홍보	<ul style="list-style-type: none"> • 마을 홈페이지(http://donggeom.seantour.org) 				
관광관련 기타투자 실적 및 계획	<ul style="list-style-type: none"> • 2003 어촌종합개발사업 640백만원 • 2004 어촌정주어항보수보강사업 510백만원 • 2008 강화군 서두물항 보수보강 400백만원 				

【체험 및 관광프로그램】

볼거리	<ul style="list-style-type: none"> • 갯벌
먹거리	<ul style="list-style-type: none"> • 특산품 : 농어, 송어, 망둥어, 주꾸미, 새우
즐길거리	<ul style="list-style-type: none"> • 갯벌낚시 • 승선체험 • 바다낚시
기타 주변관광	<ul style="list-style-type: none"> • 초지진, 덕진진, 전등사, 마니산, 동막해수욕장, 함허동천, 계곡 등

【효 과】

구 분	방문객수 (천명)	체험시설 이용객수(천명)	체험관광수입(백만원)	
			체험소득	간접소득
2006년도	3	2	-	15
2007년도	6	5	32	-
2008년도	7	5	-	50

동검 어촌체험마을 안내정보

구 분	내 용	비 고	
마을소개	<ul style="list-style-type: none"> 강화군 길상면에 위치하고 있는 작은 섬마을로 동쪽으로 동그랑섬과 인접해 있으며, 자연마을인 동녘말, 서두물, 양달말 마을이 있다. 동녘말 마을은 큰말 동쪽에 있는 마을이며, 서두물 마을은 우물이 있어서 붙여진 이름이다. 양달말 마을은 서두물 북쪽에 있는 마을로, 양지쪽에 있어서 이름이 유래되었다. 동검도는 면적 1.61km², 해안선길이 6.95km의 작은 섬으로 진입도로를 따라 갈대밭이 발달해 있으며, 해질 무렵이 되면 포구에 정박한 자그마한 고기잡이 배와 갈매기, 갯벌 그리고 갈대가 어우러져 아름다운 낙조를 보여준다. 		
교통편	<ul style="list-style-type: none"> 자 가 용 : 올림픽대로 → 강화방면 → 초지대교방향(좌회전) → 장어마을 삼거리 → 동검도마을 도착 버스(서울) : 신촌역 → 강화시외버스터미널도착 → 동검도 방향 버스타고 동검도 마을 도착 버스(인천) : 인천시외버스터미널 → 강화시외버스터미널도착 → 동검도 방향 버스타고 동검도 마을 도착 		
계절별 체험 프로그램	봄	<ul style="list-style-type: none"> 우럭, 송어 바다낚시, 갯벌체험 	
	여름	<ul style="list-style-type: none"> 우럭, 송어 바다낚시, 선착장 망둥어 낚시, 갯벌 체험(조개잡이, 칠게잡기) 	
	가을	<ul style="list-style-type: none"> 우럭, 송어 바다낚시, 선착장 망둥어 낚시, 강화도 새우젓 시식, 갯벌 체험(조개잡이, 칠게잡기) 	
	겨울	<ul style="list-style-type: none"> 우럭, 송어 바다낚시, 선착장 망둥어 낚시, 강화도 새우젓 시식, 갯벌 체험(조개잡이, 칠게잡기) 	



사진설명

어촌체험마을 전경(서두물항)



사진설명

어촌체험마을(안내소)

세어도 어촌체험마을 관리대장

【마을현황】 (담당공무원 : 인천광역시 서구 주일규, 032-560-4456)

마을명	세어도마을	위치	인천광역시 서구 원창동 356-1번지
어촌계명	세어도어촌계	가구수(어가)	27가구/37명(27가구/37명)
어촌계장(운영책임자)	김오현(자택 : 032-773-1263, HP : 010-5334-6458)		
사무장(지원)		컨설팅	
자매결연단체	인천 서부 경찰서		

【사업현황】

지원년도	2006	착공일	2007.1.6	준공일	2007.12.31
사업비	500백만원(국비 250, 지방비 225, 자담 25)				
사업내용 (주요시설)	<ul style="list-style-type: none"> • 종합안내소 : 1동 2층 112㎡(종합안내실, 화장실, 샤워실, 휴게실) • 갯벌진입로 : 갯벌체험장 진입로 77m, 갯벌체험장 데크 79m • 발농사체험장 : 발농사 체험장, 원두막, 친환경 화장실, 벤치 • 종합안내판 등 2종 				
홍보	<ul style="list-style-type: none"> • 2008년 서울, 인천지역 유치원, 초중등학교 홍보물 200부 발송 				
관광관련 기타투자 실적 및 계획	<ul style="list-style-type: none"> • 2009년 안암도선착장 및 부대시설 설치 공사 (8억) 				

【체험 및 관광프로그램】

볼거리	<ul style="list-style-type: none"> • 갯벌체험장 진입로 데크, 갯바위, 갯벌
먹거리	<ul style="list-style-type: none"> • 특산품 : 송어, 바지락, 농어 • 기타 : 송어 및 농어회, 바지락국
즐길거리	<ul style="list-style-type: none"> • 갯벌체험장 목재 데크 낚시 (우럭, 망둥어 등) • 낚시어선(농어, 우럭, 망둥어) • 갯벌체험(맨손어업 : 가무락, 바지락, 맛, 굴, 소라 채취) • 발농사체험장(고구마, 감자, 콩, 옥수수 파종 및 수확)
기타 주변관광	<ul style="list-style-type: none"> • 인천국제공항, 영종대교, 초지대교, 강화대교, 강화도 마니산, 광성보 • 초지진, 인천녹청자 도요지, 대곡동 지식묘, 콜럼비아군 참전기념비

【효 과】

구분	방문객수 (천명)	체험시설 이용객수(천명)	체험관광수입(백만원)	
			체험소득	간접소득
2006년도	-	-	-	-
2007년도	-	-	-	-
2008년도	4	4	16	-



세어도 어촌체험마을 안내정보

구 분	내 용	비 고
마을소개	<ul style="list-style-type: none"> • 인천광역시 서구 세어도 어촌체험마을은 육지에서는 1.2km 떨어진 수도권 (세어도 ↔ 서울 20km)에 위치하고 있으나 1993년부터 민간여객선이 끊긴 이후로 지금까지 하루에 한번 운행하는 행정선이 육지와 교류의 유일한 수단이였기에 세아도를 방문하는 외부 관광객은 소수에 불과 하였다. 따라서 세어도는 개발이 이루어지지 않아 자연경관 보존상태가 양호 하며, 자자손손 세어도에서 살아온 37명의 주민이 생활하고 있어 옛 정취를 느낄 수 있는 작은 섬(0.4km²)이다. 현재는 육지에서 섬을 왕래 하는 데에는 행정선과 어촌계에서 운영하는 낚시어선이 있어 40분간의 시간이 소요되고 있으나 인천광역시 서구청에서는 직선거리 1.2km지점에 2009년 5월에는 선착장을 설치할 계획으로 있어 보다 쉽게 왕래 할 수 있는 1일 어촌체험 프로그램도 선보일 것으로 보인다. 	
교통편	<ul style="list-style-type: none"> • 자가용 : 경인고속도로 → 서인천 IC → 공촌사거리 인천공항 방면 좌회전 → 북항 방면 좌회전 → 만석출입항통제소 → 세어도 도착 • 자가용 : 경인고속도로 → 인천연안부두 → 중구청 방향 직진 → 만석출입항 통제소 → 세어도 도착 • 버 스 : 인천 터미널 → 21번 버스를 타고 제물포역정거장 하차 → 제물포역을 건너 5번 버스를 타고 만석부두 하차 → 만석출입항통제소 → 세어도 도착 	
계절별 체험 프로그램	<ul style="list-style-type: none"> • 봄 갯벌 조개잡이 체험, 세어도 인근갯벌 해양생물 및 염생식물 등 관찰 갯벌탐사, 갯벌스포츠(축구, 족구, 비치발리볼), 밭농사 체험(모닥불 고구마, 감자 굽기, 파종) • 여름 갯벌 조개잡이 체험, 낚시어선 및 데크 바다낚시, 세어도 인근갯벌 해양생물 및 염생식물 등 관찰 갯벌탐사, 갯벌스포츠(축구, 족구, 비치 발리볼), 해산물 음식 만들어 보기(바지락칼국수, 바지락부침), 밭농사 체험(모닥불 고구마, 감자 굽기, 파종) • 가을 갯벌 조개잡이 체험, 낚시어선 및 데크 바다낚시, 세어도 인근갯벌 해양생물 및 염생식물 등 관찰 갯벌탐사, 갯벌스포츠(축구, 족구, 비치발리볼), 갯새우 축제, 제철 해산물 음식먹기(대하 소금구이, 전어구이, 꽃게찜) • 겨울 갯벌 조개잡이 체험, 굴·조개구이, 해양생물 및 염생식물 등 갯벌탐사, 밭농사 체험(모닥불 고구마, 감자, 콩줄기채 굽기 등), 낚시어선 및 데크 바다낚시 	



사진설명

선상 행사(판박이)



사진설명

세어도 도착(유선정박)



사진설명

종합안내소



사진설명

갯벌 체험장 진입로, 데크 전경



사진설명

밭농사 체험장, 친환경 화장실



사진설명

마술공연(휴게쉼터)

포내 어촌체험마을 안내정보

구 분	내 용	비 고	
마을소개	<ul style="list-style-type: none"> • 포내 어촌체험마을은 인천 중구 무의도에 속해 있고, 마을의 이름은 예전부터 포구의 안쪽마을이라고 해서 “포내”라고 불려 왔다. 서울에서 인천국제공항고속도로와 공항철도를 이용하여 1시간 내외면 도착할 수 있어 접근성이 좋은 곳으로 편안한 여행을 즐길 수 있는 곳이다. 넓은 갯벌에는 바지락, 동죽 같은 맛있는 조개가 많이 나고 바다 진입 데크에서는 송어낚시, 망둥이낚시 등 바다낚시를 즐길 수 있다. 넓은 백사장을 사랑하는 하나계 해수욕장에서는 드라마 “천국의 계단”과 ‘칼잡이 오수정’ 세트장이 있어 즐거운 추억을 만들 수 있다. 		
교통편	<ul style="list-style-type: none"> • 철 도 : 공항철도 공항역 도착 → 3번 출구 222번 버스 (잠진도행)를 타고 잠진도정거장(종점)에서 하차 → 도선이용 무의도 도착→ 마을버스 이용 무의지소 하차 • 자가용 : 공항고속도로 무의도-잠진도 IC → 잠진도 선착장 → 차도선이용 무의도 도착 • 버 스 : 306버스(동인천역)를 타고 잠진도 입구 정거장에서 하차 → 잠진도 선착장(마을버스 또는 도보) → 도선이용 무의도 도착 → 마을버스 이용 무의지소 하차 		
계절별 체험 프로그램	봄	<ul style="list-style-type: none"> • 갯벌 조개잡이 체험, 바다낚시 	
	여름	<ul style="list-style-type: none"> • 갯벌 조개잡이 체험, 횃불 게잡이 체험, 광어·우럭바다낚시 체험, 갯벌스포츠 	
	가을	<ul style="list-style-type: none"> • 갯벌 조개잡이 체험, 망둥이바다낚시 체험 	
	겨울	<ul style="list-style-type: none"> • 갯벌 조개잡이 체험, 송어바다낚시 	



사진설명

종합안내판



사진설명

바다진입 데크



사진설명 바다진입 데크



사진설명 편의시설(세족장, 화장실)

궁평 어촌체험마을 관리대장

【마을현황】 (담당공무원 : 화성시 최영길, 031-369-3344)

마을명	궁평마을	위치	경기도 화성시 서신면 궁평리 688
어촌계명	궁평어촌계	가구수(어가)	277가구/645명(54가구/118명)
어촌계장(운영책임자)	정승만(자택 : 031-357-3398, HP : 011-9944-3398)		
사무장(지원)			컨설팅
자매결연단체	한국농촌공사, 수원세무서, (주)삼성화재(서울본사)		

【사업현황】

지원년도	2001	착공일	2002.12.27	준공일	2004.12.16
사업비	1,500백만원(국비 750, 지방비 750, 자담 -)				
사업내용(주요시설)	<ul style="list-style-type: none"> • 체험안내소 : 안내소 224평, 파고라 33동, 해안가로등(51조), 분수대(1식), 벤치(90개), 지압보도 140m • 진입로 및 주차장정비 : 1식 • 조경시설 165평 • 화장실 : 1동 • 다목적 광장 : 1식 				
홍보	<ul style="list-style-type: none"> • 마을 홈페이지(http://gungpyeong.seantour.org, http://bada.invil.org) • 화성시 홈페이지(www.hscity.net/tour) 				
관광관련 기타투자 실적 및 계획	<ul style="list-style-type: none"> • 2002 어촌체험마을 조성사업(추가) 7억원 • 2004 어촌체험마을 조성사업(추가) 17억9천4백만원 • 2004 경기도 슬로푸드 마을 1억4천만원 • 2005 수산물 직판장 시설사업 26억원 • 2005 어촌체험마을 진입로 개설 6억원 • 2008 어촌체험마을 홍보관 기획 16백만원 				

【체험 및 관광프로그램】

볼거리	• 해넘이, 궁평리 해송군락, 수산물직판장, 화옹방조제수문
먹거리	• 특산물 : 간재미, 낙지, 바지락, • 기타 : 간재미 회무침, 굴밥
즐길거리	<ul style="list-style-type: none"> • 갯벌체험(입장료 및 장비포함 1인당 5,000원) • 승선체험(1인당 1시간 9천원) • 바다낚시(1인당 4-5만원/일) • 빨썰매 체험
기타 주변관광	• 해송 군락지, 정용래·정용채 전통가옥, 화성방조제, 국화·입파·도리도, 제부도 모세길

【효 과】

구분	방문객수 (천명)	체험시설 이용객수(천명)	체험관광수입(백만원)	
			체험소득	간접소득
2006년도	385	193	1,148	1,957
2007년도	593	71	453	3,678
2008년도	455	33	1,388	3,930



궁평 어촌체험마을 안내정보

구 분	내 용	비 고
마을소개	<ul style="list-style-type: none"> • 화성 궁평리 마을은 깨끗하고 조용한 어촌마을로서 휴양과 싱싱한 해산물, 어촌체험을 동시에 즐길 수 있는 마을이다. “궁평리”란 지명은 옛날 궁(국가)에서 관리하던 땅이 많아 “궁평” 또는 “궁들”이라 불리던 것 에서 유래될 정도로 좋은 천연 여건을 갖고 있으며, 개발을 통한 자연훼손 등이 거의 없어 서 해안의 해안과 갯벌 등 천연적 조건을 잘 보존하고 있다. • 궁평 앞 넓은 갯벌로 이어진 마을 어업권 면허지는 조수 간만의 차가 심하고 완만한 경사의 간척지가 넓게 펼쳐져 있어 바지락, 맛, 굴, 가무락, 낙지, 칠게 등 연안서식 생물들이 풍부하여 체험 어장을 통한 갯벌 탐사가 용이하며, 연안바다에는 해마다 인공어초 시설을 통한 어초어장 조성과 우럭, 넙치, 꽃게 등 종묘방류를 통한, 수산자원 증식으로 다양한 어촌 체험 및 최신형 건조지원 바다 낚시선 또는 유람선을 이용한 최고의 바다체험을 즐길 수 있을 뿐만 아니라, 궁평항 선착장 물량장내 어촌관광종합안내소 및 해송 숲 주변으로 배구장, 족구장 등 간이체육시설이 설치되어 있어, 싱싱한 해산물과 함께 계절별 지역 수산특산물을 즐기며 운동과 휴식을 즐길 수 있는 전형적인 관광어촌이다. • 궁평 해안은 해송과 모래사장이 조화를 이룬 천혜의 관광지로서 길이 2km, 폭 50m의 백사장과 수령이 100년된 해송 5천여 그루가 있어 한쪽의 동양화를 연상케 한다. 특히 작열하던 태양이 서해로 떨어지는 낙조의 모습은 보는 이로 하여금 경탄을 자아내게 하는 빼어난 경관을 연출하는 곳이다. 	
교통편	<ul style="list-style-type: none"> • 자가용 <ul style="list-style-type: none"> ① 서해안 고속도로 → 비봉IC 직진 → 남양교차로(77번국도) → 마도 교차로 → 사강 교차로 → 서신삼거리 → 서신면 사무소 방향으로 직진 → 궁평항방면으로 직진 → 궁평리마을(체험 관광안내소) ② 과천 → 의왕·봉담고속도로 → 의왕매표소를 지나 직진 → 부곡 → 서수원 → 비봉, 남양, 송산이라고 적힌 교통표지판이 보이는 천천IC(의왕·봉담고속도로 6번 출구)에서 나와서 우측으로 계속 직진 → 원평 → 어천리 → 비봉IC 진입로 → 306번 국도를 따라 남양 → 사강(송산) → 서신(309번 지방도, 4차선 지방도) → 4차선 끝인 육일리 교차로에서 2차선 지방도로 → 계속 직진 → 궁평항 • 버스 : 수원역 → 궁평항행 버스(좌석버스 400-1, 990번, 30분마다 1대) 	
계절별 체험 프로그램	<ul style="list-style-type: none"> 봄 • 바다낚시(우럭), 유람선 승선, 바지락잡기, 건간망조업 체험 여름 • 바다낚시(우럭), 유람선 승선, 바지락잡기, 건간망조업 체험, 해수욕 가을 • 바다낚시(우럭), 유람선 승선, 바지락잡기, 건간망조업 체험 겨울 • 바다낚시(우럭), 유람선 승선, 낙조 감상 	화성8경 궁평 낙조



사진설명

궁평리 어촌체험관광 안내소



사진설명

궁평 홍보관



사진설명

바다낚시 체험



사진설명

여객선 승선



사진설명

해송 앞 장승



사진설명

갯벌 체험

선감 어촌체험마을 관리대장

【마을현황】 (담당공무원 : 안산시 홍지선, 031-481-2335)

마을명	선감마을	위치	경기도 안산시 단원구 선감동 208-17
어촌계명	선감어촌계	가구수(어가)	119가구/523명(95가구/178명)
어촌계장(운영책임자)	신상철(자택 : 032-884-7646, HP : 016-9534-8865)		
사무장(지원)			컨설팅
자매결연단체	한국어향협회,(주)광진화학 대표 강경희,(주)이노바이오 대표 백연수, (주)코엠테크 대표 김홍규,(주)대한 대표 이승구,(주)로텍 대표 김현숙, 푸르덴셜생명 명문지점장 김한성, 선문사 대표 이충원		

【사업현황】

지원년도	2001	착공일	2002.12.16	준공일	2004.10.16
사업비	770백만원(국비 385, 지방비 385(도346 시39), 자담 -)				
사업내용 (주요시설)	<ul style="list-style-type: none"> • 종합안내소 : 2층 647.4㎡(안내실, 화장실, 샤워실, 휴게실) • 갯벌진입로 : 갯벌체험장 진입로 L=3,200m • 방조제 : 633m 선착장 : 90m, 종합안내소 5층 • 편의시설(과고라2, 원두막3, 주차시설 400평) • 세족장 1개소 				
홍보	<ul style="list-style-type: none"> • 마을 홈페이지(http://seongam.seantour.org) 				
관광관련 기타투자 실적 및 계획	<ul style="list-style-type: none"> • 2004 주변조경 정비 1억5천6백만원 • 2005 경기도 마을 정비 9천만원 • 2006 세족장 1억원, 갯벌머드체험놀이기구 3천만원 • 2007 안내표지판 2천만원, 불밀기계 2천만원 • 2009 어촌편의시설사업 1억5천만원 				

【체험 및 관광프로그램】

볼거리	• 서해낙조, 당산제, 시화방조제, 누에섬등대전망대, 어촌민속박물관, 시화호 환경문화관
먹거리	• 특산품 : 바지락, 갯갈무침, 대부포도, 대부김, • 기타 : 수산물직판장
즐길거리	<ul style="list-style-type: none"> • 유어장 갯벌체험(8,000원/1인), 갯벌썰매(3,000원/1인) • 바다낚시(사전예약 1인당 60,000원) • 후리질체험(15인이상 150,000원) • 에어바운스(2,000원/1인) • 농업체험(포도따기 8~10월 5,000원/1인, 고구마캐기 5,000원/1인) • 공예체험(5,000/1인) • 산책로 등산
기타 주변관광	• 청소년수련원, 경기도영어마을, 쌍계사, 자현사, 베르아텔 승마클럽 등

【효 과】

구 분	방문객수 (천명)	체험시설 이용객수(천명)	체험관광수입(백만원)	
			체험소득	간접소득
2006년도	61	17	266	-
2007년도	78	22	359	-
2008년도	73	20	537	-

선감 어촌체험마을 안내정보

구 분	내 용	비 고
마을소개	<ul style="list-style-type: none"> • 선감도는 높은 산 위에 정결한 바위가 있어 이 바위에 신선이 내려와 노닐었다 하여 선암도로 했다가 후에 선감도로 바뀌었다는 설이 있으며, 옛날에 속세를 떠나 선경에 살며 구름과 학을 벗하고 불로장생을 하여 신변자재를 한다는 신선이 내려와서 맑은 물로 목욕을 했다하여 선감도로 불리었다는 유래가 있다. • 선감마을은 푸른바다와 야트막한 산들이 어우러져 그림 같은 전경을 자랑 하여, 간만의 차이가 크고 완만한 간척지가 넓게 펼쳐져 있어 어린이들도 안심하고 조개잡기, 머드팩 체험, 갯벌썰매, 칠게잡기 등 해양 체험학습이 자연스레 이루어지는 곳이다. • 가을이 되면 마을전체에 포도 내음새가 물씬 풍겨 포도향으로 목욕을 할 수 있는 선감마을은, 주변에 염전이 산재해 학생들의 체험실습장으로 이용되고 있고 인근에 청소년수련원, 경기영어마을 등이 있어 다양한 체험학습을 병행할 수 있다. • 또한 주변에 어촌민속박물관 및 누에섬등대전망대, 쌍계사, 자현사 등 볼거리가 풍부하고 교통이 편리하여 당일코스로 다양한 체험을 할 수 있는 다기능 체험마을이다. 	
교통편	<ul style="list-style-type: none"> • 자가용 <ul style="list-style-type: none"> ① 월곶 IC → 시화공단방향 → 오이도 → 시화방조제 → 대부도 ② 비봉IC → 양감 → 남양 → 사강 → 대부도 • 버 스 : 안산시외버스터미널 123번 버스이용 → 시화방조제 → 방아머리 → 선감마을 도착 	
계절별 체험 프로그램	<ul style="list-style-type: none"> • 봄 <ul style="list-style-type: none"> • 조피볼락, 놀래미, 망둥어, 넙치 바다낚시, 갯벌탐사, 바지락캐기, 식물화분 만들기, 공예품 만들기, 바지락칼국수 시식, 트랙터 타기, 몽골집 숙박 	
	<ul style="list-style-type: none"> • 여름 <ul style="list-style-type: none"> • 조피볼락, 넙치, 망둥어 바다낚시, 갯벌탐사, 바지락 캐기, 그물로 물고기잡기, 바지락칼국수 시식, 식물화분 만들기, 공예품 만들기, 야외수영장, 머드체험 놀이기구, 갯벌썰매, 몽골집 숙박 	
	<ul style="list-style-type: none"> • 가을 <ul style="list-style-type: none"> • 조피볼락, 놀래미, 망둥어, 넙치 바다낚시, 갯벌탐사, 바지락캐기, 갯벌썰매, 그물로 물고기잡기, 바지락칼국수 시식, 식물화분 만들기, 공예품 만들기, 포도밭 견학 및 체험, 고구마캐기 체험, 극기훈련, 몽골집 숙박 	
	<ul style="list-style-type: none"> • 겨울 <ul style="list-style-type: none"> • 굴따기 체험, 굴과전 시식 체험, 바비큐 체험, 캠프파이어, 식물 화분 만들기, 공예품 만들기, 몽골집 숙박 	



사진설명

종합안내소 전경



사진설명

갯벌 트랙터



사진설명

바지락잡기 체험



사진설명

갯벌 전경



사진설명

화분 만들기 체험



사진설명

공예 체험

전곡 어촌체험마을 관리대장

【마을현황】 (담당공무원 : 화성시 최영길, 031-369-3344)

마을명	전곡마을	위치	경기도 화성시 전곡리 973
어촌계명	전곡어촌계	가구수(어가)	178가구/395명(46가구/51명)
어촌계장(운영책임자)	황대훈 (자택 : 031-357-7088, HP : 011-667-7088)		
사무장(지원)			컨설팅
자매결연단체	인천해양경찰서		

【사업현황】

지원년도	2002	착공일	2003.10.20	준공일	2004.7.20
사업비	500백만원(국비 250, 지방비 250, 자담 -)				
사업내용 (주요시설)	<ul style="list-style-type: none"> • 체험안내소 : 안내소 144평, 파고라 1동, 해안 가로등(11조), 벤치(3개) • 주차장정비 : 1식 • 조경시설 : 1식 				
홍보	<ul style="list-style-type: none"> • 마을 홈페이지(http://seantour.org) 개설 예정 • 화성시 홈페이지(www.hscity.net/tour) 				
관광관련 기타투자 실적 및 계획	<ul style="list-style-type: none"> • 2005 전곡 테마어항 기반조성 23억원 • 2006 전곡 테마어항 기반조성 64억원 • 2009 어촌관광단지 조성 64억원 				

【체험 및 관광프로그램】

볼거리	• 공룡알 화석지, 시화간척지
먹거리	• 특산품 : 간재미, 쭈꾸미, 낙지 • 기타 : 간재미 회무침, 쭈꾸미
즐길거리	<ul style="list-style-type: none"> • 갯벌체험(입장료 및 장비포함 1인당 5,000원 예정) • 승선체험(1인당 13,000원) • 바다낚시(1인당 4-5만원/일)
기타 주변관광	• 송산면 공룡알 화석지, 시화방조제, 제부도 모세길, 국화도, 입파도, 도리도

【효 과】

구분	방문객수 (천명)	체험시설 이용객수(천명)	체험관광수입(백만원)	
			체험소득	간접소득
2006년도	218	109	949	809
2007년도	223	79	692	2,773
2008년도	410	241	1,250	871



전곡 어촌체험마을 안내정보

구 분	내 용	비 고
마을소개	<ul style="list-style-type: none"> • 화성시 서신면에 위치한 전곡항은 ‘한국판 모세의 기적’라 알려진 제부도와 대부도, 낙조가 일품인 궁평리 포구 등이 가까운데다 포도·배의 농산물과 꽃게 같은 해산물도 풍부해 고기 실은 어선과 낭만의 요트를 동시에 볼 수 있는 다목적 해양단지이다. • 요트산업 활성화를 위해 지난해에는 2008년 국제보트쇼 및 세계 요트대회를 개최하여 5일간 약30만명의 관광객이 다녀간 바 있으며, 금년에도 6.3~6.7까지(5일간) 동 행사를 개최할 예정으로, 오는 2010년까지 633척의 요트를 계류할 수 있는 ‘해양레저 테마어항’으로 개발할 계획이다. • 요트와 어선, 완만한 갯벌이 있는 전곡항은 기존의 어항 시설을 확충하여 아름다운 자연 경관을 보며 보트와 요트, 바다낚시 등을 즐길 수 있는 아름다운 꿈의 마리나 항구로 차근차근 발전해가고 있다. <p style="text-align: center;">※ 먹을거리 - 각종 활어회, 꽃게 매운탕, 불낙지, 굴밥, 바지락칼국수, 동어회 등</p>	
교통편	<ul style="list-style-type: none"> • 자가용 <ul style="list-style-type: none"> ① 서울방면 : 서해안고속도로 비봉IC → 서신·송산방면 ② 수원방면 : 수원(수원(306지방도) → 사강(송산면 25군도) → 전곡리(서신면 303지방도 → 대부도방면) • 버 스 <ul style="list-style-type: none"> ① 수원방면/ 수원역앞 → 송산면 사강 →전곡리(대부도방면) ② 서울방면/ 금정역앞 → 송산면 사강 →전곡리(대부도방면) 	
계절별 체험 프로그램	<ul style="list-style-type: none"> 봄 • 바다낚시(우럭), 유람선승선 여름 • 바다낚시(우럭), 유람선승선 가을 • 바다낚시(우럭), 유람선승선 겨울 • 바다낚시(우럭), 유람선승선, 낙조감상 	국제 보트쇼 개최장소



사진설명

전곡항 전경



사진설명

전곡리 어촌체험관광 안내소



사진설명

전곡항 향후 계획 조감도



사진설명

2008 경기국제보트쇼 및 코리아메치컵 세계요트대회(카누승선 체험)

제부 어촌체험마을 관리대장

【마을현황】 (담당공무원 : 화성시 최영길, 031-369-3344)

마을명	제부마을	위치	경기도 화성시 서신면 제부리 289-19
어촌계명	제부어촌계	가구수(어가)	270가구/682명(88가구/202명)
어촌계장(운영책임자)	최호균(자택 : 031-357-5834, HP : 010-2250-7431)		
사무장(지원)	최진 017-285-5825	컨설팅	농림부지원 주)이장 장보고
자매결연단체	한국해양연구원, (주)스타키코리아, 삼성생명(일산지점)		

【사업현황】

지원년도	2003	착공일	2003.12.29	준공일	2004.09.08
사업비	500백만원(국비 250, 지방비 250, 자담 -)				
사업내용(주요시설)	<ul style="list-style-type: none"> • 체험안내소 : 안내소 95평 (샤워실, 화장실, 체험학습실 등) • 가로등 : 14조 • 파고라 및 벤치 : 1개 / 8개 				
홍보	<ul style="list-style-type: none"> • 마을 홈페이지(http://jeburi.seantour.org) • 화성시 홈페이지(www.hscity.net/tour) 				
관광관련 기타투자 실적 및 계획	<ul style="list-style-type: none"> • 2001 제부리 해안산책로 조성사업 9억원 • 2003 제부리 해안산책로 조성사업(추가) 4억원 • 2005 제부리 어촌체험마을 조성(추가) 3억원 • 2005 제부리 해안산책로 가로등 3천만원 				

【체험 및 관광프로그램】

볼거리	• 제부도 모세길, 매바위, 낙조, 해안산책로
먹거리	• 특산품 : 토종굴, 맛김 간재미, 쭈꾸미, 낙지, 바지락칼국수, 조개구이
즐길거리	<ul style="list-style-type: none"> • 갯벌 체험(입장료 1인당 5,000원-장비 미포함) • 조개캐기 체험(대인 10,000, 소인 8,000) • 승선 체험(1인당 10,000원) • 바다낚시(1인당 4-5만원/일)
기타 주변관광	• 송산면 공룡알 화석지, 시화방조제, 제부도 모세길, 국화도, 입파도, 도리도, 제부리 해안산책로

【효과】

구분	방문객수(천명)	체험시설 이용객수(천명)	체험관광수입(백만원)	
			체험소득	간접소득
2006년도	1,145	572	245	6,465
2007년도	1,120	58	286	19,042
2008년도	893	36	215	8,900



제부 어촌체험마을 안내정보

구 분	내 용	비 고								
마을소개	<ul style="list-style-type: none"> • 화성시 서신면 제부리에 위치한 제부도는 0.98km의 작은 섬으로서 하루에 두 번씩 바닷물이 양쪽으로 갈라지며, 섬을 드나들 수 있는 길이 열리는 ‘모세의 기적’을 볼 수 있는 섬이다. • 제부마을은 전주최씨 집성촌으로 원주민들은 농사를 지으며 350년 이상을 거주해오고 있는 곳이다. 제부도라는 이름은 ‘제약부경’이라 일컬어지던 사람들에게서 유래되었다고 하는데 하루에 두 번 갈라지는 낮에 육지를 갈려 머는 곡식이나 소, 돼지, 계란, 닭, 등 짐을 지고 빠지는 뺨길을 큰 갯고랑이 12개를 건너야 갈 수 있었다. 그때에 서로 붙잡아주고 고랑을 건널 때 부축하고 어린아이는 손잡고 서로 의지하며 건너던 길이 건널 제(濟), 붙들 부(扶) 제부도라고 이름이 지어졌다. • 제부도마을은 2003년 해양수산부가 지정한 ‘어촌체험 관광마을’로 12km 해안선은 해수욕객들의 각광을 받고 있고, 모래벌 끝에는 크고 작은 암석이 어울린 3개의 바위가 솟은 매봉 (일명 삼형제 촛대바위)이 환상적인 분위기를 더해주고 있다. 									
교통편	<ul style="list-style-type: none"> • 자가용 <ul style="list-style-type: none"> ① 서해안고속도로(평택방면) → 비봉IC → 남양 → 송산 → 서신 → 제부도 ② 경인고속도로 → 부천IC → 서운분기점 → 서해안 고속도로 → 비봉 → 서신 → 제부도IC • 버 스 <ul style="list-style-type: none"> ① 금정역 330번(30분마다)승차 → 서신종점 → 마을버스 → 제부도 ② 수원역 400-1, 1004번(30분마다) → 서신종점 → 마을버스 → 제부도 									
계절별 체험 프로그램	<table border="1" style="width: 100%; border-collapse: collapse;"> <tr> <td style="text-align: center;">봄</td> <td> <ul style="list-style-type: none"> • 갯벌생태 체험, 조개캐기 체험, 그물 체험, 기몰아잡기 체험, 바다낚시(우럭), 선상 유람 </td> </tr> <tr> <td style="text-align: center;">여름</td> <td> <ul style="list-style-type: none"> • 갯벌생태 체험, 조개캐기 체험, 그물 체험, 기몰아잡기 체험, 바다낚시(우럭), 선상 유람 </td> </tr> <tr> <td style="text-align: center;">가을</td> <td> <ul style="list-style-type: none"> • 갯벌생태 체험, 조개캐기 체험, 그물 체험, 기몰아잡기 체험, 바다낚시(우럭), 선상 유람, 망둥어낚시 체험 </td> </tr> <tr> <td style="text-align: center;">겨울</td> <td> <ul style="list-style-type: none"> • 갯벌생태 체험, 조개캐기 체험, 그물 체험, 바다낚시(우럭), 선상 유람, 김건조 체험 </td> </tr> </table>	봄	<ul style="list-style-type: none"> • 갯벌생태 체험, 조개캐기 체험, 그물 체험, 기몰아잡기 체험, 바다낚시(우럭), 선상 유람 	여름	<ul style="list-style-type: none"> • 갯벌생태 체험, 조개캐기 체험, 그물 체험, 기몰아잡기 체험, 바다낚시(우럭), 선상 유람 	가을	<ul style="list-style-type: none"> • 갯벌생태 체험, 조개캐기 체험, 그물 체험, 기몰아잡기 체험, 바다낚시(우럭), 선상 유람, 망둥어낚시 체험 	겨울	<ul style="list-style-type: none"> • 갯벌생태 체험, 조개캐기 체험, 그물 체험, 바다낚시(우럭), 선상 유람, 김건조 체험 	화성8경 제부 모세
봄	<ul style="list-style-type: none"> • 갯벌생태 체험, 조개캐기 체험, 그물 체험, 기몰아잡기 체험, 바다낚시(우럭), 선상 유람 									
여름	<ul style="list-style-type: none"> • 갯벌생태 체험, 조개캐기 체험, 그물 체험, 기몰아잡기 체험, 바다낚시(우럭), 선상 유람 									
가을	<ul style="list-style-type: none"> • 갯벌생태 체험, 조개캐기 체험, 그물 체험, 기몰아잡기 체험, 바다낚시(우럭), 선상 유람, 망둥어낚시 체험 									
겨울	<ul style="list-style-type: none"> • 갯벌생태 체험, 조개캐기 체험, 그물 체험, 바다낚시(우럭), 선상 유람, 김건조 체험 									



사진설명

체험관 전경



사진설명

해안산책로



사진설명 등대



사진설명 매바위 전경



사진설명

갯벌 체험



사진설명

바닷길 전경

오이도 어촌체험마을 관리대장

【마을현황】 (담당공무원 : 시흥시 이수현, 031-310-2333)

마을명	오이도마을	위치	경기도 시흥시 정왕동 2043
어촌계명	오이도어촌계	가구수(어가)	3,572가구/7,013명(261가구/913명)
어촌계장(운영책임자)	이희근 (자택 : 031-498-5671, HP : 010-8850-4028)		
사무장(지원)		컨설팅	
자매결연단체	KT 안산지국		

【사업현황】

지원년도	2004	착공일	2005.3.24	준공일	2005.11.16
사업비	500백만원(국비 250, 지방비 250, 자담 -)				
사업내용 (주요시설)	<ul style="list-style-type: none"> • 체험안내소(324㎡) • 전망대(1개) • 데크시설(1,066㎡) • 평의자(12개소) • 안내판(1개) • 세척시설(1개소) 				
홍보	<ul style="list-style-type: none"> • 오이도 정보화마을 홈페이지(http://oido.invil.org) • 갯벌체험교육책자 및 체험안내소 홍보 리플렛 제작 				
관광관련 기타투자 실적 및 계획	<ul style="list-style-type: none"> • 2004 체험마을 사업비 추가 투자 418백만원 • 2005 정보화마을 지정 : 컴퓨터 6대, 빔프로젝트 설치 • 2006 체험안내소 내부 부대시설 설치 : 38백만원 • 2007 빨간등대(등대전망대) 시설개선공사 : 74백만원 • 2008 오이도해양공원 경관조명설치공사 : 100백만원 				

【체험 및 관광프로그램】

볼거리	• 낙조, 시화호, 시화방조제, 오이도패총, 옥구공원 등
먹거리	• 특산물 : 주꾸미, 꽃게, 간재미, 낙지 • 기타 : 바지락 칼국수, 조개구이, 영양굴밥
즐길거리	• 바다선상낚시(1인 4시간 3만원) • 갯벌체험(교육비 4,000원)
기타 주변관광	• 옥구공원, 오이도 패총, 시화방조제, 월곶신도시

【효 과】

구 분	방문객수 (천명)	체험시설 이용객수(천명)	체험관광수입(백만원)	
			체험소득	간접소득
2006년도	241	40	162	3,360
2007년도	326	-	-	3,805
2008년도	531	2	6	3,902

오이도 어촌체험마을 안내정보

구 분	내 용	비 고	
마을소개	<ul style="list-style-type: none"> • 오이도의 역사 오이도 마을은 시흥시의 최서남단에 위치한 섬 아닌 섬으로 삼면이 바다여서 만조 때는 출렁이는 바다 내음을, 썰물 때면 살아 움직이는 바다 생물들의 생활모습을 엿볼 수 있는 곳이다. 오이도는 본래 섬이었지만 일제시대인 1922년에 염전을 만들기 위해 제방을 쌓아 육지와 연결되었으며, 1980년대 시화지구 개발사업으로 오늘날과 같은 모습으로 바뀌었다. • 다양한 먹을거리가 있는 곳 오이도 마을에는 수산물어시장, 직판장 및 횃집들이 많이 들어서 있어 싱싱한 자연산 활어회를 비롯하여 조개구이, 바지락칼국수, 영양굴밥 등 다양한 해산물 먹거리를 즐길 수 있다. • 다양한 즐길거리가 있는 곳 갯벌체험, 바다(선상)낚시체험, 자전거 도로를 이용한 하이킹을 즐길 수 있으며, 매년 10월에는 조가비축제를 개최하여 다양한 체험행사를 실시하고 있으며, 해질녘 서해를 붉게 물들이는 노을의 황홀한 파노라마를 감상할 수 있는 아름다운 관광명소이다. 		
교통편	<ul style="list-style-type: none"> • 자가용 : 영동고속도로 월곶IC → 시화공단 방 면으로 좌회전 → 옥구고가도로 → 오이도 • 전 철 : 지하철 4호선 오이도역 하차 → 오이도행 버스 이용 • 버 스 : 좌석버스 : 350, 시내버스 : 21, 30-2 		
계 절 별 체 험 프 로 그 램	봄	<ul style="list-style-type: none"> • 우럭, 놀래미, 광어 등 바다(선상) 낚시 • 갯벌체험 	
	여름	<ul style="list-style-type: none"> • 우럭, 놀래미, 광어 등 바다(선상) 낚시 • 갯벌체험 	
	가을	<ul style="list-style-type: none"> • 우럭, 놀래미, 광어 등 바다(선상) 낚시 • 갯벌체험 • 10월 조가비 축제 	
	겨울	<ul style="list-style-type: none"> • 우럭, 놀래미, 광어 등 바다(선상) 낚시 • 갯벌체험 	



사진설명

빨간등대



사진설명

빨간등대 야경



사진설명

갯벌 전경



사진설명

갯벌 체험

종현 어촌체험마을 관리대장

【마을현황】 (담당공무원 : 안산시 홍지선, 031-481-2335)

마을명	종현마을	위치	경기도 안산시 단원구 대북동1870-37
어촌계명	종현어촌계	가구수(어가)	222가구/536명(72가구/87명)
어촌계장(운영책임자)	김부열(자택 : 032-886-5200, HP : 011-324-5015)		
사무장(지원)	이세환 (농림수산식품부지원)	컨설팅	
자매결연단체	(주)거양 대표 송석준, KT서부본부 대표 신인철, (주)동국건설기계 대표 동정태, (주)금강강업 대표 박민섭, (주)로텍 대표 김현숙, 보국엔지니어링 대표 태호순, 소프트전자 대표 이복임, 우주CDI 대표 김흥기, 또래모아지역 아동센터 대표 김정란		

【사업현황】

지원년도	2005	착공일	2006.3.31	준공일	2006.11.13
사업비	500백만원(국비 250, 지방비 250(도125 시125), 자담 -)				
사업내용 (주요시설)	<ul style="list-style-type: none"> • 종합안내소 : 2층 626.2㎡ <li style="padding-left: 20px;">- 안내실, 화장실, 샤워실, 휴게실, 매점, 세미나실 등 • 종합안내소 5층 • 세족장 1개소 • 주차장 : 48대 				
홍보	• 마을 홈페이지(http://ansandaebudo.co.kr)				
관광관련 기타투자 실적 및 계획	<ul style="list-style-type: none"> • 2005 시비추가확보 496백만원 (주차장, 조경, 기타토목시설) • 2006 세족장 1억원, 갯벌머드체험놀이구 3천만원 • 2007 안내표지판 2천만원 • 2009 어촌체험시설사업 1억5천만원 				

【체험 및 관광프로그램】

볼거리	• 서해낙조, 구봉약수터, 누에섬등대전망대, 어촌민속박물관, 시화호환경문화관
먹거리	• 특산품 : 바지락, 대부포도, 포도주, 대부김 • 기타 : 바지락칼국수
즐길거리	<ul style="list-style-type: none"> • 유어장 갯벌 체험(8,000원/1인), 갯벌썰매(3,000원/1인) • 바다낚시(사전예약 1인당 50,000원) • 후리질 체험(15인이상 150,000원) • 에어바운스(2,000원/1인) • 해양관광열차(2,000원/1인) • 굴따기 체험(11~2월 8,000원/1인) • 농업 체험(포도따기 8~10월 5,000원/1인, 고구마캐기5,000원/1인) • 식물화분 만들기(5,000원/1인) • 산책로 등산
기타 주변관광	• 누에섬 등대전망대, 어촌민속박물관

【효 과】

구 분	방문객수 (천명)	체험시설 이용객수(천명)	체험관광수입(백만원)	
			체험소득	간접소득
2006년도	50	3	39	-
2007년도	95	3	32	-
2008년도	64	8	105	-

종현 어촌체험마을 안내정보

구 분	내 용	비 고
마을소개	<ul style="list-style-type: none"> • 조선시대 인조대왕이 이괄의 난으로 피난 하다가 한 마을에 들러 갈증 해소를 위해 왕은 한숨에 물을 다 마셨고, 얼마 후 이 우물을 왕지정(王指井)이라 칭하고 기념으로 쇠로 만든 종을 하사하였다. 그때부터 종현동이라 불렀다고 한다. • 1994년 총 연장 12.7km 의 시화방조제가 건설되어 이제는 연륙도가 된 바다마을이며, 수도권 최고의 관광지 중의 하나로 관광객의 증가와 함께 관광자원 개발로 상권개발이 활발히 이루어지고 있는 마을이다. • 종현마을은 서해안 갯벌이 살아 숨 쉬고 있어 어촌체험과 팜스테이를 함께 즐길 수 있어 1회방문으로 갯벌체험과 농촌체험을 함께 즐길 수 있는 일석이조의 체험이 가능한 곳이다. • 특히, 종현마을 주변에는 광활한 굴양식장이 있으며 서해낙조로 유명한 선돌바위와 고깔섬이 있어 천혜의 생태환경을 자랑하며, 바다를 배경으로 하는 일몰 낙조체험이 일품이다. 	
교통편	<ul style="list-style-type: none"> • 자가용 <ul style="list-style-type: none"> ① 영동고속도로 월곶 IC → 시화공단방향 → 오이도 → 시화방조제 → 대부도 → 구봉도 → 종현마을 ② 서해안고속도로 비봉IC → 양감 → 남양 → 사강 → 대부도 → 구봉도 → 종현마을 • 버스 : 안산시외버스터미널 도착 → 123번 버스타고 대부도 대부북동(4동) 하차 → 종현마을 도착 	
계절별 체험 프로그램	<p>봄</p> <ul style="list-style-type: none"> • 바지락 체험, 맛 체험, 약수터 산책, 트랙터 타기, 주꾸미잡기, 해물과전 시식, 바지락칼국수 시식, 묘목 심어 가져가기 	
	<p>여름</p> <ul style="list-style-type: none"> • 바지락 체험, 맛 체험, 약수터 산책, 트랙터 타기, 해물과전 시식, 바지락칼국수 시식, 포도나무 가꾸기, 점성어 바다낚시, 갯벌탐사, 갯벌스포츠 	
	<p>가을</p> <ul style="list-style-type: none"> • 바지락 체험, 맛 체험, 약수터 산책, 트랙터 타기, 낙지잡이 체험, 해물과전 시식, 바지락칼국수 시식, 우렁, 넙치, 바다낚시 체험, 포도주 담기, 염전 견학 	
	<p>겨울</p> <ul style="list-style-type: none"> • 굴따기 체험, 연만들기 체험, 김치 만들기 체험, 도자기 체험, 해물과전 시식, 바지락칼국수 시식 	



사진설명 갯벌 트랙터



사진설명 바지락캐기 체험



사진설명 갯벌썰매 타기



사진설명 후리질 체험



사진설명 에어바운스 체험



사진설명 어촌민속박물관

국화 어촌체험마을 관리대장

【마을현황】 (담당공무원 : 화성시 최영길, 031-369-3344)

마을명	국화마을	위치	경기도 화성시 우정읍 국화리
어촌계명	국화어촌계	가구수(어가)	38가구/75명(16가구/23명)
어촌계장(운영책임자)	박춘근 (자택 : 031-357-2169 HP : 011-242-3243)		
사무장(지원)		컨설팅	
자매결연단체	평택지방해양항만청		

【사업현황】

지원년도	2005	착공일	2005.10.17	준공일	2006.4.25
사업비	500백만원(국비 250, 지방비 250, 자담 -)				
사업내용 (주요시설)	<ul style="list-style-type: none"> 산책보도 : 1,713m² , 문화체육시설 2면 플랜터 : 276m, 레인링 벤치 18개 파고라 및 평의자 : 12개 / 32개 				
홍보	<ul style="list-style-type: none"> 마을 홈페이지(http://gukhwa.seantour.org, www.gukhwa.co.kr) 				
관광관련 기타투자 실적 및 계획	<ul style="list-style-type: none"> 2006년 국화리 공중화장실 설치 9천만원 				

【체험 및 관광프로그램】

볼거리	<ul style="list-style-type: none"> 토끼섬 일출, 중앙천퇴, 낙조
먹거리	<ul style="list-style-type: none"> 특산품 : 굴, 간재미, 쭈꾸미, 낙지, 바지락 기타 : 바지락 칼국수
즐길거리	<ul style="list-style-type: none"> 갯벌체험(입장료 및 장비포함 1인당 3,000원) 바다낚시(1인당 5만원/일) 좌대낚시(1인당 2만원/일)
기타 주변관광	<ul style="list-style-type: none"> 입파도, 도리도, 중앙천퇴

【효 과】

구 분	방문객수 (천명)	체험시설 이용객수(천명)	체험관광수입(백만원)	
			체험소득	간접소득
2006년도	42	42	160	852
2007년도	66	33	149	1,381
2008년도	79	8	356	430



국화 어촌체험마을 안내정보

구 분	내 용	비 고	
마을소개	<ul style="list-style-type: none"> • 원래 구화도(仇化島)였다고 하며 구한말 충청도지사와 경기도지사가 관할 구역을 정할 때 본 섬에서 표주박을 띄웠더니 우정면 매항리에 도착하여 경기도 관할의 매항리에 속하게 되었다 하며 1916년 10월 27일 고시 제56호로 매항리에서 분리되면서 지명이 좋지 않다고 하여 국화리로 개칭하게 되었다고 한다. • 14대째 이곳에 살고 있는 박복만씨에 의하면 섬의 원래 이름은 국화도가 아니라 만화도였으나, 일제 때 경기도 수원군 우정면 만화리에서 화성군 국화리로 바뀌었다고 한다. 최근 십여 년 사이 섬에는 많은 변화와 발전이 있었으며, 현재 38가구에 75명의 주민이 살고 있다. • 국화도 선착장 마을에서 야트막한 언덕을 넘어서면 전혀 다른 풍경이 나타난다. 바위 투성이인 동쪽 해안과는 달리, 조개껍질과 모래가 적당히 어우러진 천혜의 해수욕장이 활처럼 동그랗게 펼쳐져 길게 이어진다. 해수욕장은 경사가 심하지 않아서 안전하게 물놀이를 즐길 수 있으며, 모래와 자갈한 자갈이 섞여있는 것이 특징이다. 또한 서해답지 않게 물이 매우 맑다. 한가지 아쉬운 점은 해변에 그늘 없어서 파라솔이나 그늘막 등을 가져가야만 한다. • 이 해수욕장의 서쪽에는 매박섬이 있다. 이곳도 토끼섬과 마찬가지로 썰물 때에는 바닷길을 통해 걸어갈 수 있다. 국화도 해수욕장의 동쪽 끝은 바위지대이고, 부근의 산자락엔 소나무가 자라고 있어서 운치를 더한다. 북향한 해수욕장 앞에 서면 바다 건너편에 무인도인 입화도와 ,풍도 사람들의 바지락 채취지인 도리도가 뻗어 건너다 보인다. 이처럼 해수욕은 기본이고, 어선도 타보고 갯벌체험도 즐길 수 있는 곳이 바로 국화도이다 		
교통편	<ul style="list-style-type: none"> • 자가용 : 서해안고속도로 → 송악IC → 38번국도 → 석문면 장고항(배이용) → 국화도 → 국화 어촌체험마을 		
계 절 별 체 험 프 로 그 램	봄	• 바다낚시(우럭), 좌대낚시, 바지락잡기	
	여름	• 바다낚시(우럭), 좌대낚시, 바지락잡기, 스킨스쿠버	
	가을	• 바다낚시(우럭), 좌대낚시, 바지락잡기, 스킨스쿠버	
	겨울	• 바다낚시(우럭), 굴따기 체험	



사진설명

국화도 백사장 전경



사진설명

국화도 항공사진



사진설명

조개캐기



사진설명

일몰

매향2리 어촌체험마을 관리대장

【마을현황】 (담당공무원 : 화성시 최영길, 031-369-3344)

마을명	매향2리마을	위치	경기도 화성시 우정읍 매향2리
어촌계명	매향2리어촌계	가구수(어가)	82가구/242명(163가구/192명)
어촌계장(운영책임자)	최진철 (자택 : 031-358-2565, HP : 018-373-2565)		
사무장(지원)		컨설팅	
자매결연단체	삼성생명 경인사업부		

【사업현황】

지원년도	2006	착공일	2007.1.8	준공일	2007.4.8
사업비	500백만원(국비 250, 지방비 250, 자담 -)				
사업내용 (주요시설)	<ul style="list-style-type: none"> • 낙조선 1, 파고라 4, 목재난간 37m, 평상 1, 의자 17 • 플랜터 5, 앞음벽 25m, 점토블럭 567㎡, 데크 242㎡ • 가로등 5, 조경(교목 9, 관목 2,065, 잔디 270㎡) 				
홍보	• 마을 홈페이지(http://seantour.org) 개설 예정				
관광관련 기타투자 실적 및 계획	• 2009년 노스필 갯벌 체험장 편의시설 1개소 예정 (4억)				

【체험 및 관광프로그램】

볼거리	• 화성방조제, 생태공원(조성예정), 낙조
먹거리	• 특산품 : 간재미, 쭈꾸미, 낙지, 바지락 • 기타 : 바지락 칼국수
즐길거리	• 갯벌체험(입장료 및 장비포함 1인당 5,000원) • 바다낚시(1인당 5만원/일)
기타 주변관광	• 궁평해송군락지, 입파도, 도리도, 도리천퇴, 중앙천퇴, 패류판매장

【효 과】

구 분	방문객수 (천명)	체험시설 이용객수(천명)	체험관광수입(백만원)	
			체험소득	간접소득
2006년도	-	-	-	-
2007년도	26	1	6	312
2008년도	55	6	180	216



매항2리 어촌체험마을 안내정보

구 분	내 용	비 고	
마을소개	<ul style="list-style-type: none"> • 어촌과 농촌이 어우러져 있는 매항2리 마을은 예로부터 조상들에게서 물려받은 농토를 일구어 쌀을 생산하고 바다와 갯벌에 나가 물고기와 바지락, 굴 등 해산물을 채취하며 생활을 영위해가고 있다. • 지금은 그 풍부한 해산물을 생산해 준 갯벌을 도시민을 맞이하는 체험관광으로 개발하여 새로운 관광자원으로 발전시켜 나가기 위해 노력하고 있다. • 간석지 식물군락이 비교적 보호를 잘 받아서 갈대, 천일사초 등의 단자엽식물이 해안선을 따라 분포하고 있다. 제방 근처에는 갈대모새담, 갯잔디 등이 큰 부분을 형성하고 있고, 육지와 멀어지게 되면 칠면초가 순군락을 형성하고 있다. 이곳에는 고둥, 칠게, 밤게 등의 각종 갯벌생물들이 서식하고 있을 뿐 아니라 가래기, 마도요 등의 다양한 조류들이 살고 있는 터전이기도 하다. 		
교통편	<ul style="list-style-type: none"> • 자가용 : 서해안고속도로 → 발안IC → 해창삼거리(직진) → 독정리입구 삼거리(직진) → 어은삼거리(직진) → 봉화교차로(직진) → 화성방조제(중간선착장) 		
계절별 체험 프로그램	봄	<ul style="list-style-type: none"> • 바다낚시(우럭) 	
	여름	<ul style="list-style-type: none"> • 바다낚시(우럭), 바지락잡기, 건간망 체험 	
	가을	<ul style="list-style-type: none"> • 바다낚시(우럭), 바지락잡기 	
	겨울	<ul style="list-style-type: none"> • 바다낚시(우럭) 	



사진설명 어촌체험마을 조감도



사진설명 어촌체험마을 전경



사진설명

매항2항



사진설명

갯벌 전경

백미 어촌체험마을 관리대장

【마을현황】 (담당공무원 : 화성시 최영길, 031-369-3344)

마을명	백미마을	위치	경기도 화성시 서신면 백미리
어촌계명	백미어촌계	가구수(어가)	90가구/270명(65가구/111명)
어촌계장(운영책임자)	김호연 (자택 : 031-357-3519, HP : 011-341-3519)		
사무장(지원)	류기수 010-9755-0548	컨설팅	
자매결연단체	삼성생명(영등포지점), 황해훼리, 녹산의료재단(동수원병원)		

【사업현황】

지원년도	2008	착공일	2008.3.18	준공일(예정)	2008.11.30
사업비	1,000백만원(국비 500, 지방비 225, 자담 275)				
사업내용(주요시설)	<ul style="list-style-type: none"> 안내센터 1동/2층(30㎡) 가로등(10조), 파고라, 야외테이블, 세족장, 지압보도(36㎡) 해안산책로(고무칩 포장, 식재, 조경) 				
홍보	<ul style="list-style-type: none"> 마을 홈페이지(http://baekmiri.invil.org) 				
관광관련 기타투자 실적 및 계획					

【체험 및 관광프로그램】

볼거리	<ul style="list-style-type: none"> 서해낙조, 당산제, 감투섬, 누에섬 등대전망대
먹거리	<ul style="list-style-type: none"> 바지락, 굴, 가무락, 낙지, 젓갈무침, 양념굴, 바지락칼국수
즐길거리	<ul style="list-style-type: none"> 조개캐기(성인 7,000원, 어린이 3,000원) 무인도체험(성인 25,000원, 어린이 10,000원, 1일 기준) 낙지잡기체험 (성인 10,000원, 어린이 5,000원) 망둥어낚시 (성인 3,000원, 어린이 2,000원)
기타 주변관광	<ul style="list-style-type: none"> 누에섬 등대전망대, 어촌민속전시관

【효 과】

구 분	방문객수 (천명)	체험시설 이용객수(천명)	체험관광수입(백만원)	
			체험소득	간접소득
2006년도	-	-	-	-
2007년도	-	-	-	-
2008년도	-	-	-	-



백미 어촌체험마을 안내정보

구 분	내 용	비 고								
마을소개	<ul style="list-style-type: none"> • 백미리마을은 바닷가와 인접한 마을로서 해산물의 종류가 많고 그 맛 또한 다양하여 ‘백미’ 또는 ‘백미리’라 불리어졌다고 한다. • 경기도 화성시 서신면에 있는 마을로 바닷가와 인접하여 농업과 어업을 겸하고 있으며 자연마을로는 구리섬, 뱀미, 당너머, 노노피 등이 있고 구리섬은 천연굴이 많이 생산되는 곳이라 하여 ‘굴섬’이라 불리어졌고 중국인이 이곳에서 구리를 채취하였다고 하여 ‘구리섬’으로 불린다고 한다. 또한 뱀미는 마을 지형이 뱀이 꼬리를 사리고 있는 듯하여 붙은 이름이며, 당너머는 구리섬 이동 남쪽 산 너머 있는 마을이라 하여 붙은 이름이다. 백미리 마을에는 마을에서 많이 나는 자연물의 이름에서 따온 자연적인 지명이 유독 많다. • 감투섬 바다 한가운데 빼죽이 솟은 섬이 있는데, 바닷일을 나가기 전에 마을 사람들이 안전을 빌었다고 한다. 현재 그 흔적을 찾아 볼 수 있는 곳은 흔하지 않다. 1년에 한번 조개잡기, 해산물 채취 등 마을축제를 개최한다. 									
교통편	<ul style="list-style-type: none"> • 자가용 : 서해안고속도로 비봉IC → 서신·송산방면 → 마도면 경유(317지방도) → 서신면(309지방도) 궁평리 방면 → 2km 한맥중공업(우회전) → 50m 삼거리(좌회전) → 한맥중공업 → 마을앞 삼거리(우회전) → 2km직진 → 마을앞 농장 삼거리(우회전) → 150m(백미리항 도착) • 버 스 : 수원역 앞 → 서신면 종점(07:00~22:00, 20분 간격) → 지나가는 택시를 이용 백미리항 도착(5,000원) 									
계절별 체험 프로그램	<table border="1" style="width: 100%; border-collapse: collapse;"> <tr> <td style="text-align: center;">봄</td> <td>• 굴따기, 조개캐기, 고동·게잡이, 낙지잡이, 건간망, 배낚시, 스킨스쿠버, 무인도 체험</td> </tr> <tr> <td style="text-align: center;">여름</td> <td>• 조개캐기, 고동·게잡이, 낙지잡이, 망둥어낚시, 건간망, 배 낚시, 스킨스쿠버, 무인도 체험</td> </tr> <tr> <td style="text-align: center;">가을</td> <td>• 조개캐기, 고동·게잡이, 낙지잡이, 망둥어낚시, 건간망, 배 낚시, 스킨스쿠버, 무인도 체험</td> </tr> <tr> <td style="text-align: center;">겨울</td> <td>• 굴따기 조개캐기, 고동·게잡이, 낙지잡이, 망둥어낚시, 건간망, 배낚시, 스킨스쿠버, 무인도 체험</td> </tr> </table>	봄	• 굴따기, 조개캐기, 고동·게잡이, 낙지잡이, 건간망, 배낚시, 스킨스쿠버, 무인도 체험	여름	• 조개캐기, 고동·게잡이, 낙지잡이, 망둥어낚시, 건간망, 배 낚시, 스킨스쿠버, 무인도 체험	가을	• 조개캐기, 고동·게잡이, 낙지잡이, 망둥어낚시, 건간망, 배 낚시, 스킨스쿠버, 무인도 체험	겨울	• 굴따기 조개캐기, 고동·게잡이, 낙지잡이, 망둥어낚시, 건간망, 배낚시, 스킨스쿠버, 무인도 체험	-부과체험- 갯벌마차 빨썰매 타기
봄	• 굴따기, 조개캐기, 고동·게잡이, 낙지잡이, 건간망, 배낚시, 스킨스쿠버, 무인도 체험									
여름	• 조개캐기, 고동·게잡이, 낙지잡이, 망둥어낚시, 건간망, 배 낚시, 스킨스쿠버, 무인도 체험									
가을	• 조개캐기, 고동·게잡이, 낙지잡이, 망둥어낚시, 건간망, 배 낚시, 스킨스쿠버, 무인도 체험									
겨울	• 굴따기 조개캐기, 고동·게잡이, 낙지잡이, 망둥어낚시, 건간망, 배낚시, 스킨스쿠버, 무인도 체험									



사진설명

감투섬 전경



사진설명

갯벌 트랙터



사진설명

갯벌 체험



사진설명

갯벌썰매 타기



사진설명

망둥어낚시 체험



사진설명

석양

장호 어촌체험마을 관리대장

【마을현황】 (담당공무원 : 삼척시 서혜진, 033-570-3441)

마을명	장호마을	위치	강원도 삼척시 근덕면 장호1리
어촌계명	장호어촌계	가구수(어가)	75가구/ 160명(31가구/70명)
어촌계장(운영책임자)	홍영기(자택 : 033-572-3719, HP : 010-9949-4204)		
사무장(지원)	이성준 011-555-6666	컨설팅	
자매결연단체	(주) 동부건설, 세리프렌차이즈포럼		

【사업현황】

지원년도	2001	착공일	2002.12.3	준공일	2003.10.25
사업비	1,385백만원(국비 679, 지방비 679)				
사업내용 (주요시설)	<ul style="list-style-type: none"> 생태체험장 : 지압보도 140m, 파고라 2동, 음수대 1식 보도교 및 웅스 : 보도교 30m, 웅스 176m 진입로 및 주차장 정비 : 1식, • 화장실 : 2동 선상체험장(선착장) : 140m • 종합안내관 등 4종 				
홍보	• 마을 홈페이지(http://jangho.seantour.org , www.jhbada.com)				
관광관련 기타투자 실적 및 계획	<ul style="list-style-type: none"> 2005~2011 강원도 동해안 경관형성 25억원(아름다운 동해안 만들기) 2005 삼척시 재래어업체험관광 상품개발 1억원 2008 제1회 장호 어촌체험축제 1억원 2008~2009 해안산책로 및 해양전망 데크 11억원 2008~2010 해양레일바이크 조성 240억원 				

【체험 및 관광프로그램】

볼거리	• 해안절경 감상, 해양레포츠 체험, 활선어 경매현장 체험
먹거리	• 특산품 : 미역, 오징어, 문어, 가자미, 삼척대게, 곰치국 등
즐길거리	<ul style="list-style-type: none"> 바다낚시(가자미낚시, 대구지강낚시) 투명카누 및 바다래프팅 체험(3월~10월) 생태체험 : 고등잡기, 돌게잡기, 지압보도, 해안전망 즐기기 전통어법 체험 : 지인망, 창경바리
기타 주변관광	• 해신당공원 및 어촌민속전시관(차량 5분), 민물고기전시관(차량 15분) 대금굴 및 환선굴(차량 30분), 새천년 해안도로(차량 20분)

【효 과】

구 분	방문객수 (천명)	체험시설 이용객수(천명)	체험관광수입(백만원)	
			체험소득	간접소득
2006년도	76	5	365	344
2007년도	48	7	431	367
2008년도	55	9	971	144



삼척 장호 어촌체험마을 안내정보

구 분	내 용	비 고	
마을소개	<ul style="list-style-type: none"> • 삼척시 남쪽 26km 지점에 위치하고 있는 장호어촌체험마을은 2003년도에 체험마을을 조성하고 '강원도 1호 어촌체험마을'로 지정되었으며, 체험프로그램의 지속적인 개발과 주변 경관정비에 많은 투자를 하여 지금의 어촌체험마을로 거듭나게 되었다. • 마을을 둘러싸고 있는 기암괴석의 절벽과 갯바위들은 장호마을이 한국의 나폴리로 불릴 만큼 빼어난 경관을 자랑하고 있어 어선 유람을 통한 주변 볼거리가 쏠쏠하다. • 또한 2008년도에는 어촌체험마을 최초로 '제1회 삼척 장호 어촌체험 축제'를 개최하여 '장호'를 알리는데 기여하였으며, 이로 인해 많은 관광객이 연중 찾아오고 있어 어촌마을에 활력을 불어넣어 주고 있다. 		
교통편	<ul style="list-style-type: none"> • 고속버스 : 동서울터미널 → 삼척고속버스터미널(3.5시간) → 시외버스 또는 시내버스(약 30분) • 자 가 용 : 영동고속도로 → 동해톨게이트(3시간) → 삼척시 근덕면 장호1리(약 35분) 		
계 절 별 체 험 프 로 그 램	봄	<ul style="list-style-type: none"> • 대구지깁낚시, 가자미낚시 등 • 어선유람 • 자연산 미역채취 및 건조 체험 • 투명카누, 바다래프팅, 카약 체험 	
	여름	<ul style="list-style-type: none"> • 대구지깁낚시 가자미낚시 등 • 창경바리 체험, 지인망 체험, 어선유람 • 투명카누, 바다래프팅, 카약, 생태 체험(고등잡기, 통발 체험) 등 • 어촌체험축제 개최 	
	가을	<ul style="list-style-type: none"> • 대구지깁낚시 가자미낚시 등 • 창경바리 체험, 지인망 체험 • 투명카누, 바다래프팅, 카약, 고등잡기 체험 등 • 오징어채취기 어선승선(야간오징어잡이 체험) 	
	겨울	<ul style="list-style-type: none"> • 대구지깁낚시, 가자미낚시 등 	



사진설명

장호항



사진설명

보도교, 정자각



사진설명 선상낚시 체험



사진설명 바다레프팅 체험



사진설명

투명카누 체험



사진설명

지인망 체험



남애 어촌체험마을 관리대장

【마을현황】 (담당공무원 : 양양군 최돈영, 033-670-2742)

마을명	남애마을	위치	강원도 양양군 현남면 남애리 2-2
어촌계명	남애2리어촌계	가구수(어가)	302가구/1,003명(98가구/164명)
어촌계장(운영책임자)	유종태(자택 : 033-671-7466, HP : 010-7345-7466)		
사무장(지원)	정현미(010-9650-6645)	컨설팅	환동해정책연구소 박영철
자매결연단체	동부건설 물류팀, 강릉대 해양생물교육연구센터, 서울대 해양연구소, KT&G원주제조창, 경기도 안성교육청		

【사업현황】

지원년도	2003	착공일	2003.8.18	준공일	2004.6.29
사업비	498백만원(국비 249, 지방비 249, 자담 -)				
사업내용(주요시설)	<ul style="list-style-type: none"> • 종합안내센터 : 1동 2층 446㎡(안내실, 사무실, 화장실) • 입간판설치 : 1개소 • 주차장 : 2,790㎡ 				
홍보	<ul style="list-style-type: none"> • 마을 홈페이지(http://namae.seantour.org) • 강원도 홈페이지(www.greengangwon.com)연계 				
관광관련 기타투자 실적 및 계획	<ul style="list-style-type: none"> • 2005 강원도 전통어업상품개발사업 1억원 • 2003~2007 강원도 아름다운 동해안 만들기 사업 22억원 • 2008 강원도 아름다운 동해안 만들기 사업 4억원 • 2009 우수 어촌체험마을 시상금 6천만원(건어물판매장 시설) • 2009 양양군 수산종묘살포 사업 20백만원 				

【체험 및 관광프로그램】

볼거리	• 해맞이축제, 항포구소공원, 고래사냥촬영지, 휴휴암, 성황당공원 등
먹거리	• 특산물 : 오징어, 가자미, 대구, 도루묵 • 기타 : 새꼬시, 활어회
즐길거리	<ul style="list-style-type: none"> • 창경바리 체험(대인10천원, 소인5천원) 및 후릿그물 체험(회당200천원) • 바다낚시(1인20천원- 일몰시 까지 : 년중) • 갯바위 게잡이 및 대낚시(각1인5천원), 해조류표본 만들기(1인3천원) • 수산물경매체험, 맨손고기잡이체험
기타 주변관광	• 양양송이연어축제, 설악산, 수산항 요트마리나 시설, 낙산사, 한계령, 하조대, 오색약수터, 포매리 백로 및 왜가리번식지, 오산리선사유적지

【효 과】

구 분	방문객수 (천명)	체험시설 이용객수(천명)	체험관광수입(백만원)	
			체험소득	간접소득
2006년도	36	4	72	108
2007년도	54	4	135	71
2008년도	56	7	208	286

남애 어촌체험마을 안내정보

구 분	내 용	비 고
마을소개	<ul style="list-style-type: none"> • 우리마을 남애리는 매화가 결실을 맺은 후 떨어지는 모양이라 하여 낙매(落梅)라고 불려오다가 그후에 남쪽바다라는 뜻으로 '남애'라 개칭되었다. 남애항 해안선을 따라 아담하게 형성된 전형적인 어촌마을로써 주변의 드넓은 백사장과 맑은 바닷물, 수려한 해안경관을 보유하고 있어 과거 해양수산부에서 선정한 아름다운 어촌 100선에 선정되었으며 또한 강원도 3대 미항 중의 하나다. • 우리마을은 사계절 어촌체험프로그램을 준비하여 연중 언제 방문하여도 어촌체험을 통한 즐거운 시간을 보낼 수 있고, 동해연안 청정해역에서 갓 잡아 올린 싱싱한 활어를 저렴한 가격으로 맛볼 수 있으며, 마을 자체 해맞이 축제를 개최하여 어선을 타고 바다에 나가 선상에서 일출을 맞는 이벤트 행사를 열고 있는 동해안에서도 이름난 마을이며 가족단위 관광객이 머무르기에 안성맞춤인 지역이다. 	
교통편	<ul style="list-style-type: none"> • 철 도 : 강릉역 도착 → 강릉역에서 301번 버스를 타고 주문진(시외버스터미널)에서 하차 → 301번 버스 (하조대행) → 남애1리 하차 → 남애마을 도착 • 자가용 <ul style="list-style-type: none"> ① 영동고속도로 현남 IC → 양양 남애마을 도착 ② 한계령 정상 → 양양시내 → 강릉방향 → 남애마을 도착 • 버 스 : 강릉고속버스 터미널 도착 → 301번 버스를 타고 주문진(시외버스터미널)에서 하차 → 301번 버스 (하조대행) → 남애1리 하차 → 남애마을 도착 	
계 절 별 체 험 프 로 그 램	<ul style="list-style-type: none"> • 봄 <ul style="list-style-type: none"> • 창경바리, 후릿그물, 갯바위 게잡이·대낙시, 수산물 경매, 낙시배, 해조류표본 만들기, 어선어업(가자미, 통발, 정치망) 	
	<ul style="list-style-type: none"> • 여름 <ul style="list-style-type: none"> • 창경바리, 후릿그물, 갯바위 게잡이·대낙시, 수산물 경매, 낙시배, 해조류표본 만들기, 어선어업(가자미, 통발, 정치망) 	
	<ul style="list-style-type: none"> • 가을 <ul style="list-style-type: none"> • 창경바리, 후릿그물, 갯바위 게잡이·대낙시, 수산물 경매, 낙시배, 해조류표본 만들기, 어선어업(가자미, 통발, 정치망), 야간오징어 잡이, 학꽂치낙시, 송이 및 연어축제 	
	<ul style="list-style-type: none"> • 겨울 <ul style="list-style-type: none"> • 창경바리, 후릿그물, 갯바위 게잡이·대낙시, 수산물 경매, 낙시배, 해조류표본 만들기, 어선어업(가자미, 통발, 정치망), 놀래미 갯바위 낙시, 선상해맞이축제 	



사진설명

남애마을 전경



사진설명

어촌체험마을 입구



사진설명

어촌체험마을 정보센터



사진설명

해수욕장 전경



사진설명

맨손고기잡이 체험



사진설명

후릿그물 체험 모습

오호 어촌체험마을 관리대장

【마을현황】 (담당공무원 : 고성군 조현규, 033-680-3412, HP 010-5018-7569)

마을명	오호마을	위치	강원도 고성군 죽왕면 오호리 29-30	
어촌계명	오호리어촌계	가구수(어가)	325가구 / 836명 (70가구 / 285명)	
어촌계장(운영책임자)	손영주 (주택 : 033-632-0201, HP : 016-362-0201)			
사무장(지원)	유석초(HP : 010-7175-4375)	컨설팅		
자매결연단체				

【사업현황】

지원년도	2003	착공일	2004.9.17	준공일	2005.11.9
사업비	500백만원(국비 250, 지방비 250, 자담 -)				
사업내용 (주요시설)	<ul style="list-style-type: none"> • 시계광장조성사업 : 콘크리트구조물 1식 / 1,017.36㎡ • 해안유보도 조성공사 <ul style="list-style-type: none"> - 시설물설치 : 앞은벽의자 24.30m, 통석의자 8개 - 포장공사 : 지압보도 480㎡, 콩자갈수지 328㎡, 경계석 405㎡ 포장 • 문주조성공사 : 철골구조 1식 / L=13m, H=9.5m 				
홍보	• 향후 고성군 홈페이지(www.goseong.go.kr)와 연계				
관광관련 기타투자 실적 및 계획	<ul style="list-style-type: none"> • 2004 문광부 송지호오토캠핑장 조성 25억 • 2005 문광부 송지호주변정비 7억 • 2005~2007 강원도 아름다운 동해안 만들기 17억 				

【체험 및 관광프로그램】

볼거리	• 해돋이, 오호항위관장 경매광경, 송지호 철새도래지, 왕곡마을
먹거리	• 특산품 : 놀래미, 도루묵, 도치, 곰치 • 기타 : 오징어물회
즐길거리	<ul style="list-style-type: none"> • 승선체험(1인당 1시간 1만원) • 바다낚시(5인 기준 2시간에 10만원) • 스킨스쿠버(장비대여료 포함 1시간에 1인당 3만원) • 송지호 및 봉수대해수욕장 해변산책
기타 주변관광	• 송지호·봉수대·삼포·백도해수욕장, 송지호오토캠핑장, 송지호수 및 철새전망대, 오봉민속마을

【효과】

구분	방문객수 (천명)	체험시설 이용객수(천명)	체험관광수입(백만원)	
			체험소득	간접소득
2006년도	1,697	26	132	1,601
2007년도	17	6	149	-
2008년도	40	8	570	-



오호 어촌체험마을 안내정보

구 분	내 용	비고	
마을소개	<ul style="list-style-type: none"> • 오호리지역은 자연경관 및 해안경관과 어항(오호항)·어촌, 하천(인정천), 역사자원(봉수대), 도로(7번 국도) 등의 자원을 골고루 보유하고 있으며 7번 국도를 경계로 강원도의 대표적 자연경관으로서 석호인 송지호와 동해의 해안경관이 조화를 이루어 매우 아름다운 경관을 연출. • 대나무가 많이 서식해 명명된 죽도는 조수보호구로 지정되어 있으며, 송지호 해수욕장 일대에서 초점경관을 형성하고 있다. • 또한 오호마을 연안이 해양심층수개발의 최적지로 '05년부터 개발에 착수(해양수산부)하였으며 2010년경 타라소테라피 등의 관련시설이 조성될 계획. 		
교 통 편	<ul style="list-style-type: none"> • 자가용으로 이동 시 <ul style="list-style-type: none"> ① 서울방면에서 고속도로 이용 → 경부고속도로 → 신갈IC → 영동고속도로 → 양양 현남IC → 국도 7호선 속초방면 → 속초 → 고성(속초에서 15km 지점) ② 서울방면에서 국도 이용 → 서울 → 홍천 → 인제 → 한계령 → 양양 → 속초 → 고성 서울 → 홍천 → 인제 → 미시령 → 속초 → 고성 서울 → 홍천 → 인제 → 진부령 → 고성 • 버스로 이동 시 <ul style="list-style-type: none"> ① 고속버스 이용 → 서울(강남고속버스터미널) → 속초 → 고성 ② 직행(준고속)버스 이용 → 서울(동서울) → 홍천 → 인제 → 진부령 → 고성 		
계 절 별 체 험 프 로 그 램	봄	<ul style="list-style-type: none"> • 해조류 채취 : 돌김, 파래, 미역 등 • 체험프로그램 : 정치망조업, 가자미 등 낚시체험 	
	여름	<ul style="list-style-type: none"> • 체험프로그램 : 정치망 및 정치성구획어업 조업 및 가자미 등 낚시체험, 조개채취, 스킨스쿠버 	
	가을	<ul style="list-style-type: none"> • 체험프로그램 : 정치망 및 정치성구획어업 조업 및 가자미 등 낚시체험, 조개채취, 스킨스쿠버 	
	겨울	<ul style="list-style-type: none"> • 해조류 채취 : 다시마 등 • 체험프로그램 : 정치망조업 및 가자미 등 낚시체험 	



사진설명

홍보시설(문주)



사진설명

시계광장(계단식 원형 공연무대)



사진설명

오호항 방사제 유보도시설



사진설명

해맞이 행사

대진 어촌체험마을 관리대장

【마을현황】 (담당공무원 : 동해시 최동순, 033-530-2543)

마을명	대진마을	위치	강원도 동해시 목호동
어촌계명	대진어촌계	가구수(어가)	188가구/532명(109가구/445명)
어촌계장(운영책임자)	최장명(자택 : 033-534-3904, HP : 011-376-0117)		
사무장(지원)	김석찬(간사) 017-375-6211	컨설팅	강릉대학교 교수)박영철
자매결연단체	동해해양경찰서		

【사업현황】

지원년도	2004	착공일	2005.4.12	준공일	2005.12.10
사업비	500백만원(국비 250, 지방비 250)				
사업내용 (주요시설)	<ul style="list-style-type: none"> • 체험시설 : 해안산책 볼라드 24개, 벽면그래픽 1식 • 체험어선대기소 1개소, 요트계류시설 1개소 • 요트승선체험 : 1시간/인당 2만원 (구간 : 대진항~망상해수욕장~한섬) • 공공편의시설 : 급수대, 세족장 1개소, 문주 1개소 				
홍보	<ul style="list-style-type: none"> • 마을 홈페이지(http://daejin.seantour.org) • 강원그린투어리즘 홈페이지(http://greengangwon.com/main.asp) 				
관광관련 기타투자 실적 및 계획	<ul style="list-style-type: none"> • 횃집명소거리조성(2002~2008) : 8,428백만원 <ul style="list-style-type: none"> - 기투자(2008년까지) 현황 : 8,428만원 - 사업내용 : 관광항 개발, 친수공간 조성, 관광편의시설, 요트계류 시설, 위판장옥계 시설, 활어회 센타 				

【체험 및 관광프로그램】

볼거리	• 문어위판, 해돋이, 주변 관광명소 견학
먹거리	• 특산품 : 문어, 명주조개, 오징어, 가자미, 콩치, 양미리 등
즐길거리	• 문어연승 체험, 바다낚시, 조개잡기, 갯바위 해조류 채취 표본, 어시장 견학 등
기타 주변관광	• 천곡천연동굴, 횃집명소 거리, 목호항, 망상 오토캠핑장, 무릉계곡, 추암해수욕장, 망상해수욕장 등

【효 과】

구 분	방문객수 (천명)	체험시설 이용객수(천명)	체험관광수입(백만원)	
			직접소득	간접소득
2006년도	22	2	78	477
2007년도	25	2	85	502
2008년도	25	2	90	594



대진 어촌체험마을 안내정보

구 분	내 용	비 고	
마을소개	<ul style="list-style-type: none"> • 동해 대진어촌체험마을은 어달해수욕장 - 망상해수욕장 중간에 위치 대진항 남쪽 끝에 서울 경복궁 근정전의 정동방을 알리는 표지석이 있어, 관광객들이 즐겨 찾고 있으며, 또한 해양레포츠가 가능한 다목적 복합 어항과, 횃집명소거리, 까막바위, 관광등대, 해수욕장 등의 관광지와 체험 학습장 시설지역과 연결되어 있어 산과 바다에서 다양한 체험 활동을 할 수 있음. 		
교통편	<ul style="list-style-type: none"> • 철 도 : 목호역 도착 → 목호역 앞에서 대진마을 버스를 타고 2정거장 하차 → 대진마을 도착(5km) • 자가용 : 영동고속도로 망상IC →해안도로→ 대진마을(5km) • 버 스 : 동해고속버스 터미널 도착 → 대진마을버스를 타고 5정거장에서 하차 → 대진마을 도착(10km) 		
계 절 별 체 험 프 로 그 램	봄	<ul style="list-style-type: none"> • 바다낚시(가자미, 문어, 오징어), 갯바위 체험, 미역, 조개 채취 횃집명소 거리 견학, 목호 어시장 견학 • 요트승선 체험(구간 : 대진항 ~ 망상해수욕장 ~ 한섬) 	
	여름	<ul style="list-style-type: none"> • 바다낚시(가자미, 문어, 오징어, 대구), 갯바위 체험, 미역, 조개 채취, 횃집명소 거리 견학, 목호 어시장 견학, 수평선 축제 • 요트승선 체험(구간 : 대진항 ~ 망상해수욕장 ~ 한섬) 	
	가을	<ul style="list-style-type: none"> • 바다낚시(가자미, 문어, 오징어, 대구), 갯바위 체험, 미역, 조개 채취, 횃집명소 거리 견학, 목호 어시장 견학, 오징어 축제, 무릉제, 수중 경관 사진촬영 대회 • 트승선 체험(구간 : 대진항 ~ 망상해수욕장 ~ 한섬) 	
	겨울	<ul style="list-style-type: none"> • 바다낚시(가자미, 문어, 오징어), 갯바위 체험, 미역, 조개 채취, 횃집명소 거리 견학, 목호 어시장 견학 • 트승선 체험(구간 : 대진항 ~ 망상해수욕장 ~ 한섬) 	



사진설명

대진마을 전경



사진설명

갯바위 체험장



사진설명

해조 체험



사진설명

요트 체험

심곡 어촌체험마을 관리대장

【마을현황】 (담당공무원 : 강릉시 함재국, 033-640-5200)

마을명	심곡리마을	위치	강원도 강릉시 강동면 심곡리
어촌계명	심곡리어촌계	가구수(어가)	64가구/102명(41가구/67명)
어촌계장(운영책임자)	나천봉(자택 : 033-644-5522, HP : 011-372-5523)		
사무장(지원)			컨설팅
자매결연단체	청호물산, 국정원, 한국전기안전공사		

【사업현황】

지원년도	2005	착공일	2006.5.18	준공일	2006.12.6
사업비	500백만원(국비 250, 지방비 250(도비 112.5, 시비 137.5), 자담 -)				
사업내용 (주요시설)	<ul style="list-style-type: none"> • 해안산책로 724m • 팔각정자 1개소 • 안내판 1개소 • 등 의자 10개 등 • 목교 : 2개소 • 파고라 1개소 • 난간시설 36m • 전망데크 2개소 • 체육시설 4종 • 진입로 95m 				
홍보	<ul style="list-style-type: none"> • 마을 홈페이지(http://simgok.seantour.org) • 강릉시 홈페이지(http://www.gangneung.gangwon.kr/main.jsp) • 강원도 홈페이지(http://www.hwandonghae.gangwon.kr/east/main.jsp) • 언론사 : 강원일보, 도민일보, KBS 등 				
관광관련 기타투자 실적 및 계획	<ul style="list-style-type: none"> • 1996 어촌종합개발사업 700백만원 • 2006 어항주변정비사업 103백만원(도비 52, 시비 51) 병행 투자 • 심곡항 물양장 공사 : 1,698백만원(도비 509, 시비 1,189) • 아름다운 동해안가꾸기 사업등 : 704백만원 				

【체험 및 관광프로그램】

볼거리	• 해돋이, 해안경관, 해안도로(헌화로)
먹거리	• 활어회, 전복, 미역
즐길거리	<ul style="list-style-type: none"> • 승선체험(1인당 1시간 1만원) • 바다낚시(8인 기준 2시간에 10만원) 및 갯바위 낚시 • 스킨스쿠버 활동 및 해안산책 등
기타 주변관광	• 썬크루즈, 조각공원, 히슬라아트월드, 등명락가사, 통일공원, 해안단구(천연기념물 437호), 정동해수욕장, 모래시계공원 정동역, 금진온천, 금진유람선 등

【효 과】

구 분	방문객수 (천명)	체험시설 이용객수(천명)	체험관광수입(백만원)	
			체험소득	간접소득
2006년도	20	10	80	300
2007년도	79.8	39	445	554
2008년도	4	3	799	230



심곡 어촌체험마을 안내정보

구 분	내 용	비 고	
마을소개	<ul style="list-style-type: none"> • 강원도 해안마을 중에서도 가장 오지마을로 한자 이름 그대로의 深谷(깊을 심, 골 곡)마을. • 인근의 정동이 본격적 알려진 후 까지도 버스가 다니지 않았고, 6.25 전쟁이 일어 난지도 모르고 살았던 마을. • 천연기념물 제437호의 해안단구로 기암괴석 해안절벽. • 낚시어선을 이용한 연중 바다낚시 및 갯바위낚시 가능. • 스킨스쿠버로 맑고 깨끗한 아름다운 수중조망 가능. • '06년 어촌체험관광마을 및 아름다운 동해안 만들기 사업지구. • 옥계 ~ 안인까지 해안도로인 현화로 개통으로, 동해안 최고의 환상 드라이브 코스 • 마을 중앙에 성황당이 있고, 해안산책로, 방파제 등 조용한 아침 마을. • 주변 썸크루즈, 금진해수온천, 정동해변, 관광유람선 등. 		
교통편	<ul style="list-style-type: none"> • 철 도 : 정동역 도착 → 시내버스 심곡마을 도착 • 자가용 : 영동고속도로 옥계 IC → 금진항 → 심곡 강릉중심부 → 안인 → 정동 → 심곡 • 버 스 : 강릉고속버스 터미널 도착 → 하루 6번 운행(06:30, 07:30, 12:30, 14:30, 16:30, 18:30) 시내버스를 타고 → 심곡마을 도착 		
계절별 체험 프로그램	봄	<ul style="list-style-type: none"> • 미역채취, 파래·돌김채취, 보리해동이 해초채취, 임연수어 바다낚시, 골뱅이잡기, 산책(진달래꽃길), 우렁미역국 	
	여름	<ul style="list-style-type: none"> • 참가자미·도다리 바다낚시, 홍합채취, 해수욕, 스킨스쿠버, 전복죽, 홍합죽, 갯바위놀래미낚시, 산책로, 방게잡이 체험 	
	가을	<ul style="list-style-type: none"> • 참가자미·도다리 바다낚시, 청각·퇴박·천초채취, 방게잡이, 골뱅이잡기, 산책(단풍길), 지누아리따기 	
	겨울	<ul style="list-style-type: none"> • 놀래미, 감섬돔 갯바위낚시, 골뱅이잡기 	



사진설명

심곡 어촌체험마을 안내도




사진설명

해안도로



사진설명

심곡 어촌체험마을 조성 광경



사진설명

방사제 친수시설

장사 어촌체험마을 관리대장

【마을현황】 (담당공무원 : 속초시 한희수, 033-639-2469)

마을명	장사동 사진리마을	위치	속초시 장사동 548-9번지 외 인접 공유수면
어촌계명	장사어촌계	가구수(어가)	830가구/1,936명(50가구/66명)
어촌계장(운영책임자)	이광근(자택 : 300-632-9796, HP : 011-9756-3408)		
사무장(지원)		컨설팅	
자매결연단체			

【사업현황】

지원년도	2006	착공일	2006.12.11	준공일	2007.12.31
사업비	500백만원(국비 250, 지방비 225, 자담 25)				
사업내용 (주요시설)	<ul style="list-style-type: none"> • 공원조성 : 조경, 벤치(10개소), 테크(250㎡), 파고라(6개소), 배너(18개소), 조형열주(10개소), 앉은벽(20m) • 전기 및 조명시설 : 1식 • 해안산책로개설 : 3개소(계단 및 난간, 헨스, 안내표지판, CCTV) 				
홍보					
관광관련 기타투자 실적 및 계획	<ul style="list-style-type: none"> • 2007 해양수산부 연안정비사업 32억 • 2008 해양수산부 연안정비사업 41억 • 2008 속초시 활어회센터 건립 6억 				

【체험 및 관광프로그램】

볼거리	<ul style="list-style-type: none"> • 민속문화 및 자연경관(속초해양페스티벌, 오징어 맨손잡이 축제, 불축제, 일출, 설악문화제, 등대전망대 등)
먹거리	<ul style="list-style-type: none"> • 특산품 : 오징어, 명태, 양미리, 젓갈, 활어회, 생선구이 등
즐길거리	<ul style="list-style-type: none"> • 낚시유어선, 어업체험(통발, 자망, 정치망 등) • 방파제 낚시체험, 가리비 양식장 및 갯마위 해조류 채취체험, 스킨스쿠버 체험, 특산물 시식체험 등 • 해변주변 산책로 및 자연경관 체험
기타 주변관광	<ul style="list-style-type: none"> • 설악산, 영랑호, 워터피아, 척산온천, 속초해수욕장, 골프장, 속초8경(영랑호 범바위, 영금정, 상도문 학무정, 설악해맞이공원, 대포외옹치, 청초호, 청대산, 조도)

【효 과】

구분	방문객수 (천명)	체험시설 이용객수(천명)	체험관광수입(백만원)	
			체험소득	간접소득
2006년도	-	-	-	-
2007년도	19	-	-	95
2008년도	63	26	168	113



장사 어촌체험마을 안내정보

구 분	내 용	비 고
마을소개	<ul style="list-style-type: none"> • 장사마을은 속초시 북쪽에 위치하고 있어 자연풍광이 빼어날 뿐 아니라, 자연석호인 영랑호와 인접하며, 영금정 속초등대전망대 등 주변에 천혜의 자연경관을 자랑함. • 청정해역을 자랑하는 해안가로는 관광객의 입맛을 돋우는 횃집타운이 소재하고 있어 싱싱한 동해의 회 맛을 즐길 수 있음. • 해안에는 전복과 가리비 등 유용 수산동식물이 서식하고 있어 어업체험이 가능한 마을임. • 매년 7월말에서 8월초에 “오징어 맨손잡기 축제”를 개최하여 속초의 명물인 오징어를 홍보하기 위해 열리는 이 축제는 장사항 일류 주방장들이 참가자가 잡아 올린 오징어를 즉석에서 회로 썰어주어 쫄깃쫄깃한 오징어의 맛과 함께 시원한 해변과 향포구의 즐거움을 함께 줌. 	
교 통 편	<ul style="list-style-type: none"> • 자 가 용 <ul style="list-style-type: none"> ① 서울 → 영동고속도로 → 7번국도(양양) → 속초시 대포항 → 속초시내 → 고성방면 → 도착 ② 서울 → 양평 → 홍천 → 인제 → 미시령 → 한화프라자 4거리(직진) → 공설운동장 → 고성방면 → 영랑교 지나 우회전 → 도착 • 고속버스 : 강남, 동서울 → 속초 조양동 터미널도착 → 시내버스(1번) 타고 → 장사동 횃집타운 하차 • 직행버스 : 동서울 양평 → 홍천 → 인제 → 미시령 → 속초 터미널 도착 → 시내버스(1번) 타고 → 장사동 횃집타운 하차 → 도착 	
계 절 별 체 험 프 로 그 램	<ul style="list-style-type: none"> • 봄 <ul style="list-style-type: none"> • 바다낚시(가자미, 돔, 우럭), 어업 체험(통발, 자망, 정치망), 스킨스쿠버, 방파제 낚시(우럭, 놀래미 등), 특산물 시식(활어회, 생선구이, 조개구이 등) • 여름 <ul style="list-style-type: none"> • 바다낚시(가자미, 돔, 우럭), 어업 체험(통발, 자망, 정치망), 스킨스쿠버, 방파제 낚시(우럭, 놀래미 등), 오징어 맨손잡이 축제, 특산물 시식(활어회, 생선구이, 조개구이 등) • 가을 <ul style="list-style-type: none"> • 바다낚시(가자미, 돔, 우럭), 어업 체험(통발, 자망, 정치망), 스킨스쿠버, 방파제 낚시(우럭, 놀래미 등), 특산물 시식(활어회, 생선구이, 조개구이 등) • 겨울 <ul style="list-style-type: none"> • 바다낚시(가자미, 돔, 우럭), 어업체험(통발, 자망, 정치망), 스킨스쿠버, 방파제 낚시(우럭, 놀래미 등), 특산물 시식(활어회, 생선구이, 조개구이 등) 	



사진설명

해안공원 전경



사진설명

산책로 조성 지역 전경



초도 어촌체험마을 관리대장

【마을현황】 (담당공무원 : 고성군 조현규, 033-680-3412, HP 010-5018-7569)

마을명	초도마을	위치	강원도 고성군 현내면 초도리 218
어촌계명	초도리어촌계	가구수(어가)	183가구 / 465명 (82가구 / 246명)
어촌계장(운영책임자)	정철규 (주택 : 033-681-3625, HP : 011-369-4576)		
사무장(지원)		컨설팅	
자매결연단체			

【사업현황】

지원년도	2008	착공일(예정)	2008.4	준공일(예정)	2008.12
사업비	500백만원(국비 250, 지방비 225, 자담 25)				
사업내용 (주요시설)	<ul style="list-style-type: none"> • 방파제 벽면 그래픽 212m • 화장실 신설 1개소 • 주차장 신설 : 325㎡ • 화장실 리모델링 1식 • 칼라포장 1,107㎡ • 관광안내소 조성 1식 • 안내판 설치 1식 • 화진포 노래비 설치 1식 • 야외무대 설치 1식 				
홍보	• 향후 고성군 홈페이지(www.goseong.go.kr)와 연계				
관광관련 기타투자 실적 및 계획	<ul style="list-style-type: none"> • 2000년 이후 어항주변정비사업 7억 • 2006년 향내 활어회센터 건립 4억 				

【체험 및 관광프로그램】

볼거리	• 해돋이, 화진포(호수, 해수욕장), 해양박물관, 등대, 해안경관
먹거리	• 특산품 : 해조류, 성게, 골뱅이, 문어 • 기타 : 성게물회
즐길거리	<ul style="list-style-type: none"> • 승선체험(1인당 1시간 1만원) • 바다낚시(5인 기준 2시간에 10만원) • 화진포 및 화진포, 초도리해수욕장 해변산책 • 화진포 해양박물관 및 역사안보전시관 관람
기타 주변관광	• 화진포호수, 이승만·김일성 별장, 대진항 등대, 금구도 등

【효 과】

구분	방문객수 (천명)	체험시설 이용객수(천명)	체험관광수입(백만원)	
			체험소득	간접소득
2006년도	-	-	-	-
2007년도	11	3	55	40
2008년도	-	-	-	-

초도 어촌체험마을 안내정보

구 분	내 용	비 고	
마을소개	<ul style="list-style-type: none"> • 초도리지역은 빼어난 연안경관으로 초도항을 비롯한 화진포 해수욕장 및 초도리해수욕장과 해안의 금구도(일명 광개토 대왕릉)을 보유하고 있으며, • 강원도의 대표적 자연경관으로서 석호인 화진포는 주위의 문화안보 공원과 조화를 이루어 매우 아름다운 경관을 연출. • 초도리 연안에서 봄철 대량으로 생산되는 성게를 주제로 하여 매년 6월 개최되는 마을단위 성게축제는 초도리는 찾는 많은 관광객에 볼거리, 먹거리 및 즐길거리 제공. • 또한, 일명 광개토대왕릉이라고 일컬어지는 초도리 연안의 금구도를 이용한 관광자원 개발에 박차를 기하고 있는 실정. 		
교통편	<ul style="list-style-type: none"> • 자가용으로 이동 시 <ul style="list-style-type: none"> ① 서울방면에서 고속도로 이용 경부고속도로 → 신갈IC → 영동고속도로 → 양양 현남IC → 국도 7호선 속초방면 → 속초 → 고성(속초에서 40km 지점) ② 서울방면에서 국도 이용 서울 → 홍천 → 인제 → 한계령 → 양양 → 속초 → 고성 서울 → 홍천 → 인제 → 미시령 → 속초 → 고성 서울 → 홍천 → 인제 → 진부령 → 고성 • 버스로 이동 시 <ul style="list-style-type: none"> ① 고속버스 이용 서울(강남고속버스터미널) → 속초 → 고성 ② 직행(준고속)버스 이용 서울(동서울) → 홍천 → 인제 → 진부령 → 고성 		
계절별 체험 프로그램	봄	<ul style="list-style-type: none"> • 해조류 채취 : 돌김, 파래, 미역 등 • 체험프로그램 : 정치망조업, 가자미, 문어 등 낚시 체험 	
	여름	<ul style="list-style-type: none"> • 체험프로그램 : 정치망 및 정치성 구획 어업 조업 및 가자미, 문어 등 낚시 체험, 성게채취 	
	가을	<ul style="list-style-type: none"> • 체험프로그램 : 정치망 및 정치성 구획 어업 조업 및 가자미 등 낚시 체험, 성게, 전복채취 	
	겨울	<ul style="list-style-type: none"> • 해조류 채취 : 다시마 • 체험프로그램 : 정치망조업 및 가자미 등 낚시 체험 	



사진설명

해양박물관(초도항 옆)



사진설명

초도항에서 바라 본 대진항과 등대



사진설명

초도항에서 바라 본 금구도



사진설명

화진포 해수욕장



정동1리 어촌체험마을 관리대장

【마을현황】 (담당공무원 : 강릉시 함재국, 033-640-5200)

마을명	정동1리마을	위치	강원도 강릉시 강동면 정동1리
어촌계명	정동1리어촌계	가구수(어가)	140가구/287명(26가구/63명)
어촌계장(운영책임자)	강세호(자택 : 033-644-5012, HP : 011-374-5012)		
사무장(지원)		컨설팅	
자매결연단체			

【사업현황】

지원년도	2007	착공일	2007.5.16	준공일	2007.9.12
사업비	500백만원(국비 250, 지방비 237.5, 자담 12.5)				
사업내용 (주요시설)	<ul style="list-style-type: none"> • 환경정비(인조암조성, 6각정자, 환경웬스) • 창경바리선 건조건조(홈페이지 포함) : 1척 / 7.93톤 				
홍보	<ul style="list-style-type: none"> • 정동진 1리 자체 홈페이지(http://www.jeongdongjin.kr) • 강릉시 홈페이지(http://www.gangneung.gangwon.kr/main.jsp)연계 • 강원도 홈페이지(http://www.hwandonghae.gangwon.kr/east/main.jsp)연계 • 언론사 : 강원일보, 도민일보, KBS, MBC 등 				
관광관련 기타투자 실적 및 계획	<ul style="list-style-type: none"> • 2006~2010 해수부 소규모 바다목장화 조성 : 5,000백만원 - 인공어초 조성 30억, 자원조성 12억, 유어어장 조성 8억 				

【체험 및 관광프로그램】

볼거리	• 모래시계 공원, 정동진역, 썬쿠르즈, 정동진해수욕장 등
먹거리	• 활어회, 전복, 미역, 손꼬치, 돌김 등
즐길거리	<ul style="list-style-type: none"> • 창경바리 승선체험(해저관망, 낚시체험) : 1회 2시간 30만원 • 낚싯배 낚시체험(1회 3~4시간 25만원) • 갯바위 낚시, 해안산책, 스킨스쿠버 활동 등
기타 주변관광	• 정동역, 정동해수욕장, 모래시계공원, 조각공원, 하슬라아트월드, 해안단구(천연기념물 437호), 정동해수욕장, 통일공원 등

【효 과】

구 분	방문객수 (천명)	체험시설 이용객수(천명)	체험관광수입(백만원)	
			체험소득	간접소득
2006년도	-	-	-	-
2007년도	-	-	-	-
2008년도	1,500	1,000	1,877	368

정동1리 어촌체험마을 안내정보

구 분	내 용	비 고	
마을소개	<ul style="list-style-type: none"> • 기네스북에 오른 바다와 가장 가까운 기차역이 있는 곳 • 인기TV드라마 “모래시계” 촬영지 • 천연기념물 제437호의 해안단구로 기암괴석 해안절벽 • 바닷속을 환히 볼 수 있는 창경바리어선을 이용한 체험 • 낚시어선을 이용한 연중 바다낚시 및 갯바위낚시 • 스킨스쿠버로 맑고 깨끗한 아름다운 수중조망 가능 • 해수욕을 비롯한 바나나보트 등 해양레프팅 체험 • 옥개~안인까지 해안도로인 흰화로 개통으로, 동해안 최고의 환상 드라이브 코스의 중심지 • 해안산책로, 방파제 등 조용한 어촌풍경 • 썬크루즈, 해수온천, 해변, 관광유람선, 통일공원, 하슬라 아트월드, 타임스토리(시계박물관) • 주변 관광지 영인정, 등명락가사, 경포 등 		
교통편	<ul style="list-style-type: none"> • 철 도 : 서울 → 정동마을 도착 • 자가용 : 영동고속도로 옥계 IC → 금진항 → 심곡 → 정동 강릉중심부 → 안인 → 정동 • 버 스 : 강릉고속버스 터미널 도착 → 109번, 111번, 112번 시내버스(한시간 간격)를 타고 → 안인 → 정동마을도착 		
계절별 체험 프로그램	봄	<ul style="list-style-type: none"> • 미역채취, 파래·돌김채취, 보리해둥이해초 채취, 임연수어, 바다낚시, 진달래꽃길 산책, 광어미역국 	
	여름	<ul style="list-style-type: none"> • 참가자미·도다리 바다낚시, 홍합채취, 해수욕, 스킨스쿠버, 전복죽, 홍합죽, 갯바위놀래미 낚시, 해양레프팅 	
	가을	<ul style="list-style-type: none"> • 참가자미·도다리 바다낚시, 청각·퇴박·천초채취, 성게 채취 	
	겨울	<ul style="list-style-type: none"> • 갯바위놀래미 낚시, 미역 채취, 	



사진설명

환경정비 「인조암」 조성



사진설명

환경정비 「정자」 설치



사진설명 환경정비 「환경휀스」 설치



사진설명 「창경바리선」 전면 광경(7.93톤)



사진설명

밀레니엄 모래시계

외옹치 어촌체험마을 관리대장

【마을현황】 (담당공무원 : 속초시 한희수, 033-639-2469)

마을명	대포동 외옹치마을	위치	속초시 대포동 외옹치리 외옹치포구 및 공유수면 일원
어촌계명	외옹치어촌계	가구수(어가)	84가구 / 260명 (25가구/30명)
어촌계장(운영책임자)	전정철(주택 : 033-635-3821, HP : 010-3174-3821)		
사무장(지원)		컨설팅	
자매결연단체			

【사업현황】

지원년도	2009	착공일	2009	준공일	2009
사업비	500백만원(국비 250, 지방비 250, 자담 -)				
사업내용(주요시설)	• 2009. 2월 현재 → 기본계획 수립용역 중				
홍보					
관광관련 기타투자 실적 및 계획	<ul style="list-style-type: none"> • 2003~2009 : 대포항 개발사업(관광형) → 800억 • 2002~2007 : 아름다운 동해안 만들기 → 35억 				

【체험 및 관광프로그램】

볼거리	<ul style="list-style-type: none"> • 민속문화 및 자연경관(속초해양페스티벌, 오징어 맨손잡이 축제, 불축제, 일출, 설악문화제, 등대전망대 등)
먹거리	<ul style="list-style-type: none"> • 특산품 : 넙치, 도루묵, 도미, 각종 패류 및 활어회, 생선구이 등
즐길거리	<ul style="list-style-type: none"> • 낚시유어선, 어업체험(통발, 자망, 정치망 등) • 방파제 낚시체험, 가리비 양식장 및 갯바위 해조류 채취체험, 스킨스쿠버 체험, 특산물 시식체험 등 • 해변주변 산책로 및 자연경관 체험
기타 주변관광	<ul style="list-style-type: none"> • 설악산, 영랑호, 워터피아, 척산온천, 속초해수욕장, 골프장, 속초8경 (영랑호 범바위, 영금정, 상도문 학무정, 설악해맞이공원, 대포외옹치, 청초호, 청대산, 조도)

【효과】

구분	방문객수(천명)	체험시설 이용객수(천명)	체험관광수입(백만원)	
			체험소득	간접소득
2006년도	-	-	-	-
2007년도	-	-	-	-
2008년도	-	-	-	-



외옹치 어촌체험마을 안내정보

구 분	내 용	비 고	
마을소개	<ul style="list-style-type: none"> • 외옹치 어촌마을은 남측에 활어회 판매지로 유명한 대포항과 북측에는 속초해수욕장과 연접하여 보행권 내에서 접근성이 가능하며, 청초호 유원지, 아바이 실향민마을, 조양동 선사유적지 등 경관자원이 풍부한 지역임. • 외옹치항은 국가어항인 대포항의 항계구역내에 있는 소규모 포구로서 어선세력이 적고, 주어종은 가자미, 문어, 잡어, 가리비 등으로 어업인 스스로 항내 활어회센터를 운영하며 어획한 수산물을 관광객을 상대로 판매. • 입지적 여건으로 인근에 설악산, 신흥사, 낙산사를 비롯한 청초호, 영랑호, 속초항관광여객선부두, 양양국제공항, 속초해수욕장 등이 위치하여 관광지로 널리 알려져 있으며, • 속초시 해양관광단지 조성사업과 연계한 관광프로그램개발 도입으로 해양관광수요가 급증할 것으로 예상되는 지역임. 		
교통편	<ul style="list-style-type: none"> • 자가용 <ul style="list-style-type: none"> ① 서울 → 영동고속도로 → 7번국도(양양) → 속초시 대포항 → 외옹치리(항) ② 서울 → 양평 → 홍천 → 인제 → 미시령 → 한화프라자 4거리(직진) → 공설운동장 → 외옹치리(항) • 고속버스 : 강남, 동서울 → 속초 조양동 터미널도착 → 길 건너 양양방면 시내버스 타고(5분) → 외옹치항 • 직행버스 : 동서울 양평 → 홍천 → 인제 → 미시령 → 속초 터미널 도착 → 양양방면 시내버스 타고(10분) → 외옹치리(항) → 도착 		
계절별 체험 프로그램	봄	<ul style="list-style-type: none"> • 바다낚시(가자미, 돔, 우럭), 어업 체험(통발, 정치망), 방파제 낚시(우럭, 놀래미 등) 	
	여름	<ul style="list-style-type: none"> • 바다낚시(가자미, 돔, 우럭), 어업 체험(통발, 정치망), 방파제 낚시(우럭, 놀래미 등), 특산물 시식(활어 회, 생선구이, 조개구이 등) 	
	가을	<ul style="list-style-type: none"> • 바다낚시(가자미, 돔, 우럭), 어업 체험(통발, 자망, 정치망), 방파제 낚시(우럭, 놀래미 등), 특산물 시식(활어 회, 생선구이, 조개구이 등) 	
	겨울	<ul style="list-style-type: none"> • 바다낚시(가자미, 돔, 우럭), 어업 체험(통발, 자망, 정치망), 스킨스쿠버, 방파제 낚시(우럭, 놀래미 등) 	



사진설명

외용치항 전경

송석 어촌체험마을 관리대장

【마을현황】 (담당공무원 : 서천군 조민성, 041-950-4137)

마을명	송석마을	위치	충남도 서천군 마서면 송석리
어촌계명	송석어촌계	가구수(어가)	314가구 / 915명(153가구/383명)
어촌계장(운영책임자)	이준우(자택 : 041-952-7948, HP : 019-636-2015)		
사무장(지원)		컨설팅	
자매결연단체			

【사업현황】

지원년도	2001	착공일	2002.12.3	준공일	2003.12.30
사업비	1,299백만원(국비 649.5, 지방비 649.5, 자담 -)				
사업내용 (주요시설)	<ul style="list-style-type: none"> 진입도로 : 398m 어선육상보관장, 물량장 : 1식 피크닉장 : 1개소(429㎡) 화장실 : 2동 세족장, 음수대 : 1식 종합안내관 : 3층 주차장 : 1식(1,650㎡) 				
홍보	<ul style="list-style-type: none"> 마을 홈페이지(http://songseok.seantour.org) 서천군청 홈페이지(www.seocheon.go.kr) 서천군 관광 홍보물에 표기 				
관광관련 기타투자 실적 및 계획	<ul style="list-style-type: none"> 2003 연안정비 13억원 2006 해양수산부 어촌종합개발사업 35억원 				

【체험 및 관광프로그램】

볼거리	갯벌, 모래해변, 김 채취·제조, 어선출어, 자연경관 등
먹거리	특산물 : 김, 굴, 주꾸미, 대하 • 기타 : 꽃게탕
즐길거리	<ul style="list-style-type: none"> 갯벌체험, 조석체험(입장료 없음) 바다낚시(척당 임대료/1일 약 20만원 - 2.5톤) 조개잡이 체험(1인 3천원) 모래찜질, 해수욕 등
기타 주변관광	마량동백나무숲, 금강하구둑 철새도래지, 한산모시관, 신성리 갈대밭, 춘장대해수욕장, 희리산휴양림, 해양박물관

【효과】

구분	방문객수 (천명)	체험시설 이용객수(천명)	체험관광수입(백만원)	
			체험소득	간접소득
2006년도	-	-	-	-
2007년도	38	34	192	27
2008년도	10	4	-	51



송석 어촌체험마을 안내정보

구 분	내 용	비 고								
마을소개	<ul style="list-style-type: none"> • 우리 송석(松石)마을은 예로부터 소나무와 돌이 어우러진 고요하고 아늑한 마을이다. 예전에는 돌이 누워있다 하여 와석이라고도 불렀고 갈목 눈들, 동지산, 송내, 새말 5개의 자연부락으로 구성되어 있으며 가구수는 300여 호 인구수는 900여명이 옹기종기 모여살고 있다. 겨울에는 김양식을 하며 봄부터 가을까지는 어선어업으로 생계를 유지하고 있다. 송석 체험마을은 읍내에 인접해 있어 조깅코스로 좋으며 매년 체험 인구가 증가하는 추세다. 자연과 어우러진 송석마을은 꽃게탕이 일품이다. 									
교통편	<ul style="list-style-type: none"> • 철 도 : 서천역도착 → 서천버스터미널에서 마서행 시내버스를 타고 갈목정류소에서 하차 → 체험마을 도착 • 자가용 : 서해안고속도로 서천IC에서 하차 → 사거리에서 좌회전 → 체험마을 도착 • 버 스 : 서천버스터미널에 도착 → 마서행 시내버스를 타고 갈목정류소에서 하차 → 체험마을도착 									
계절별 체험 프로그램	<table border="1" style="width: 100%; border-collapse: collapse;"> <tr> <td style="text-align: center;">봄</td> <td>• 조개잡이, 맛잡이, 칠게잡이, 망둥어낚시, 어선 체험</td> </tr> <tr> <td style="text-align: center;">여름</td> <td>• 조개잡이, 맛잡이, 칠게잡이, 망둥어낚시, 어선 체험</td> </tr> <tr> <td style="text-align: center;">가을</td> <td>• 조개잡이, 맛잡이, 칠게잡이, 망둥어낚시, 어선 체험</td> </tr> <tr> <td style="text-align: center;">겨울</td> <td>• 조개잡이, 맛잡이, 칠게잡이, 망둥어낚시, 김채취</td> </tr> </table>	봄	• 조개잡이, 맛잡이, 칠게잡이, 망둥어낚시, 어선 체험	여름	• 조개잡이, 맛잡이, 칠게잡이, 망둥어낚시, 어선 체험	가을	• 조개잡이, 맛잡이, 칠게잡이, 망둥어낚시, 어선 체험	겨울	• 조개잡이, 맛잡이, 칠게잡이, 망둥어낚시, 김채취	
봄	• 조개잡이, 맛잡이, 칠게잡이, 망둥어낚시, 어선 체험									
여름	• 조개잡이, 맛잡이, 칠게잡이, 망둥어낚시, 어선 체험									
가을	• 조개잡이, 맛잡이, 칠게잡이, 망둥어낚시, 어선 체험									
겨울	• 조개잡이, 맛잡이, 칠게잡이, 망둥어낚시, 김채취									



사진설명

종합안내소



사진설명

마을 전경

월하성 어촌체험마을 관리대장

【마을현황】 (담당공무원 : 서천군 조민성, 041-950-4137)

마을명	월하성마을	위치	충남도 서천군 서면 월호리
어촌계명	월하성어촌계	가구수(어가)	86가구 / 267명(55가구/192명)
어촌계장(운영책임자)	최병혁(자택 : 041-951-4390, HP : 011-436-4391)		
사무장(지원)	오향옥 011-731-0103	컨설팅	
자매결연단체	서천군 기산면 화산리 마을		

【사업현황】

지원년도	2002	착공일	2003.7.29	준공일	2004. 4.27
사업비	500백만원(국비 250, 지방비 250, 자담 -)				
사업내용 (주요시설)	<ul style="list-style-type: none"> • 종합안내소 : 2층, 231㎡ • 화장실 : 1동 • 진입도로 : 250m • 가로등 : 6등 • 어선 양육, 물량장 : 1식 				
홍보	<ul style="list-style-type: none"> • 마을 홈페이지(http://walhasung.seantour.org, www.greentour.or.kr-월호리.htm) • 서천군청 홈페이지(www.seocheon.go.kr) • 서천군 관광 홍보물에 표기 				
관광관련 기타투자 실적 및 계획	<ul style="list-style-type: none"> • 2003~2007 충청남도 지방어항 건설 39억원 • 2006 어장진입로 2억원 				

【체험 및 관광프로그램】

볼거리	• 갯벌, 김 채취·제조, 어선출어, 풍어제, 자연경관 등
먹거리	• 특산품 : 주꾸미, 전어, 대하 • 기타 : 넙치회
즐길거리	<ul style="list-style-type: none"> • 갯벌체험, 조석체험(입장료 없음) • 바다낚시(척당 임대료/1일 약 20만원-2.5톤) • 조개잡이 체험(1인 3천원) • 야간햐들, 골뱅이 채취 체험(1인 1야당 3~5만원)
기타 주변관광	• 마량동백나무숲, 금강하구둑 철새도래지, 한산모시관, 신성리 갈대밭, 춘장대해수욕장, 희리산휴양림, 해양박물관

【효 과】

구분	방문객수 (천명)	체험시설 이용객수(천명)	체험관광수입(백만원)	
			체험소득	간접소득
2006년도	105	70	120	150
2007년도	39	38	237	187
2008년도	15	14	74	92

월하성 어촌체험마을 안내정보

구 분	내 용		비 고
마을소개	<ul style="list-style-type: none"> 서면 월호리 마을은 월하성과 호동으로 구성되어 있으며, 월하성이란, 마을을 둘러싸고 있는 산의 모양이 달을 닮았다 하여 달 아래 성 즉 월하성(月下城)이라고 부른다고 한다. 또한 달빛 아래 신선이 노는 것 같은 마을이라고 하여 신성지로 꼽히던 마을이다. 매년 정월 초이렛날이면 온동네 사람들이 모여서 마을의 안녕과 어부들의 만선을 기원하며, 화합을 도모하고, 마음을 합하여 당산제와 풍어제를 지내고 있다. 당산제의 유래는 언제부터인지 정확하지는 않지만, 위쪽 당산의 주인은 할아버지 신이고, 아래쪽 당산의 주인은 할머니 신이라 하였다. 월하성마을은 주로 어선어업에 종사하고 있으며, 주꾸미샤브샤브와 전어회가 일품이다. 		
교통편	<ul style="list-style-type: none"> 철 도 : 서천역도착 → 서천버스터미널에서 서면행 시내버스를 타고 신탐리정류소에서 하차 → 체험마을 도착 자가용 : 서해안고속도로 춘장대IC에서 하차 → 삼거리에서 우회전 → 사거리에서 우회전 → 체험마을 도착 버 스 : 서천버스터미널에 도착 → 서면행 시내버스를 타고 신탐리 정류소에서 하차 → 체험마을 도착 		
계절별 체험 프로그램	봄	<ul style="list-style-type: none"> 조개잡이, 맛잡이, 칠게잡이, 망둥어낚시, 어선 체험 	
	여름	<ul style="list-style-type: none"> 조개잡이, 맛잡이, 칠게잡이, 망둥어낚시, 어선 체험 	
	가을	<ul style="list-style-type: none"> 조개잡이, 맛잡이, 칠게잡이, 망둥어낚시, 어선 체험 	
	겨울	<ul style="list-style-type: none"> 조개잡이, 맛잡이, 칠게잡이, 망둥어낚시, 김채취 	



사진설명

마을 전경



사진설명

종합안내소



사진설명

갯벌 전경



사진설명

신성리 갈대밭

다사리 어촌체험마을 관리대장

【마을현황】 (담당공무원 : 서천군 조민성, 041-950-4137)

마을명	다사리마을	위치	충남도 서천군 비인면 다사리
어촌계명	다사리어촌계	가구수(어가)	192가구 / 499명(172가구/447명)
어촌계장(운영책임자)	정원문(자택 : 041-952-4330, HP : 011-450-4380)		
사무장(지원)		컨설팅	
자매결연단체	해양수산부 수산정책국		

【사업현황】

지원년도	2004	착공일	2005.8.23	준공일	2006.4.10
사업비	500백만원(국비 250, 지방비 250, 자담 -)				
사업내용 (주요시설)	<ul style="list-style-type: none"> • 종합안내소 : 2층, 274.23m² • 주차시설 : 25대 • 어장진입로 : 6×33m • 파고라 : 1동 • 조경 : 1식 • 가로등 : 8등 				
홍보	• 마을 홈페이지(http://dasari.seantour.org)				
관광관련 기타투자 실적 및 계획	<ul style="list-style-type: none"> • 2004~2008 해양수산부 연안정비사업 33억원 • 2006 해양수산부 어촌종합개발 7억원 				

【체험 및 관광프로그램】

볼거리	• 갯벌, 김 채취·제조, 어선출어, 자연경관 등
먹거리	• 특산품 : 주꾸미, 전어, 대하, 꽃게 • 기타 : 주꾸미샤브샤브
즐길거리	<ul style="list-style-type: none"> • 갯벌 체험, 조석 체험(입장료 없음) • 바다낚시(척당 임대료/1일 약 20만원 - 2.5톤) • 조개잡이 체험(1인 3천원)
기타 주변관광	• 마량동백나무숲, 금강하구둑 철새도래지, 한산모시관, 신성리 갈대밭, 춘장대해수욕장, 희리산휴양림, 해양박물관

【효 과】

구분	방문객수 (천명)	체험시설 이용객수(천명)	체험관광수입(백만원)	
			체험소득	간접소득
2006년도	35	30	10	15
2007년도	34	25	90	50
2008년도	6	3	-	75

다사리 어촌체험마을 안내정보

구 분	내 용	비 고	
마을소개	<ul style="list-style-type: none"> 비인면 다사리(多沙里)는 모래가 많은 지역으로 예전에는 다사래, 다사내, 구수매라고도 불렀다. 다사리는 동해안처럼 남성적이거나 남해안처럼 오밀조밀한 느낌은 없지만 물속으로 풍덩 뛰어들고 싶은 마음이 생길만큼 언제나 포근하다. 겨울에는 김양식을 주로하며, 봄부터 가을까지는 어선을 이용하여 주꾸미, 꽃게, 전어 등을 잡고 있다. 조금 때에는 갯벌에서 조개잡이를 할 수 있는 평화롭고 아늑한 마을이다. 어촌체험마을 안내소는 주변경관과 자연스럽게 어울리도록 어선 모양으로 건축되었고, 관광객 및 지역주민들에게 편의를 제공하고 있다. 추억과 낭만이 살아 숨쉬는 다사리에서 즐거운 시간 보낼 수 있다. 		
교통편	<ul style="list-style-type: none"> 철 도 : 서천역도착 → 서천버스터미널에서 비인행 시내버스를 타고 다사리정류소에서 하차 → 체험마을 도착 자가용 : 서해안고속도로 서천IC에서 하차 → 사거리에서 우회전 → 다사리정류소에서 하차 → 체험마을 도착 버 스 : 서천버스터미널에 도착 → 비인행 시내버스를 타고 다사리 정류소에서 하차 → 체험마을 도착 		
계절별 체험 프로그램	봄	<ul style="list-style-type: none"> 조개잡이, 맛잡이, 칠게잡이, 망둥어낚시, 어선 체험 	
	여름	<ul style="list-style-type: none"> 조개잡이, 맛잡이, 칠게잡이, 망둥어낚시, 어선 체험 	
	가을	<ul style="list-style-type: none"> 조개잡이, 맛잡이, 칠게잡이, 망둥어낚시, 어선 체험 	
	겨울	<ul style="list-style-type: none"> 조개잡이, 맛잡이, 칠게잡이, 망둥어낚시, 김채취 	



사진설명

마을 전경



사진설명

종합안내소

당정리 어촌체험마을 관리대장

【마을현황】 (담당공무원 : 서천군 조민성, 041-950-4137)

마을명	당정리마을	위치	충남도 서천군 중천면 당정리
어촌계명	당정리어촌계	가구수(어가)	76가구 / 228명(76가구 / 228명)
어촌계장(운영책임자)	김풍한(자택 : 041-953-9550, HP : 011-404-5220)		
사무장(지원)		컨설팅	
자매결연단체			

【사업현황】

지원년도	2005	착공일	2006.12.29	준공일	2007.6.26
사업비	500백만원(국비 250, 지방비 250, 자담 -)				
사업내용 (주요시설)	<ul style="list-style-type: none"> 주차장 : 1,160㎡ 가로등 : 12등 조경 : 1식 				
홍보	<ul style="list-style-type: none"> 마을 홈페이지(http://dangjeong.seantour.org) 				
관광관련 기타투자 실적 및 계획					

【체험 및 관광프로그램】

볼거리	<ul style="list-style-type: none"> 갯벌, 김 채취·제조, 어선출어, 자연경관 등
먹거리	<ul style="list-style-type: none"> 특산품 : 주꾸미, 대하, 꽃게
즐길거리	<ul style="list-style-type: none"> 갯벌체험, 조석체험(입장료 없음) 바다낚시(척당 임대료/1일 약 20만원 - 2.5톤) 조개잡이 체험(1인 3천원)
기타 주변관광	<ul style="list-style-type: none"> 마량동백나무숲, 금강하구둑 관광단지, 한산모시관, 신성리 갈대밭, 춘장대해수욕장, 희리산휴양림, 해양박물관

【효과】

구분	방문객수 (천명)	체험시설 이용객수(천명)	체험관광수입(백만원)	
			체험소득	간접소득
2006년도	5	4	6	8
2007년도	6	4	34	2
2008년도	3	2	13	5



당정리 어촌체험마을 안내정보

구 분	내 용	비 고
마을소개	<ul style="list-style-type: none"> • 옛날부터 당정2리에는 오당(五堂)이라는 명칭이 있는데 오당이란 사당호, 당산재, 지당, 서낭당, 아래당을 말하며, 뚜드렁이에서 북쪽으로 한티라는 절터가 있는데, 이곳에 올라가서 이 마을을 쳐다보면 왼쪽으로 갈목과 오른쪽으로 다사리가 보이고 가운데 볼록하게 나온 곳이 노리정이라고 하는 곳으로 부내북종의 종채 끝 지당을 붙들고 뚜드려야 부내북종에 복이 온다 하여 뚜드렁이라 부른다고 전한다. 옛날에는 신당이 있어서 곳을 하느라고 날마다 뚜드려거렸다고 한다. 북종의 대지가 있는데 북치는 소리가 끊이지 않았다 하며 당정리의 으뜸이 되는 마을이다. 	
교통편	<ul style="list-style-type: none"> • 철 도 : 서천역도착 → 서천버스터미널에서 비인행 시내버스를 타고 종천 당정리정류소에서 하차 → 체험마을 도착 • 자가용 : 서해안고속도로 서천IC에서 하차 → 사거리에서 우회전 → 종천 당정리정류소앞 사거리에서 좌회전 → 체험마을 도착 • 버 스 : 서천버스터미널에 도착 → 비인행 시내버스를 타고 종천 당정리정류소에서 하차 → 체험마을 도착 	
계 절 별 체 험 프 로 그 램	봄	• 조개잡이, 맛잡이, 칠게잡이, 망둥어낚시, 어선 체험
	여름	• 조개잡이, 맛잡이, 칠게잡이, 망둥어낚시, 어선 체험
	가을	• 조개잡이, 맛잡이, 칠게잡이, 망둥어낚시, 어선 체험
	겨울	• 조개잡이, 맛잡이, 칠게잡이, 망둥어낚시, 김채취



사진설명

마을안내판



사진설명

파고라



사진설명

갯벌 전경



사진설명

세족장

삼동 어촌체험마을 관리대장

【마을현황】 (담당공무원 : 태안군 윤권식, 041-670-2871)

마을명	만대마을	위치	충청남도 태안군 이원면 내리 384
어촌계명	삼동어촌계	가구수(어가)	705가구/1,788명(340가구/1,054명)
어촌계장(운영책임자)	김진묵(자택 : 041-675-9588, HP : 017-434-4592)		
사무장(지원)	1명(김진현)	컨설팅	
자매결연단체			

【사업현황】

지원년도	2005	착공일	2006.11.27	준공일	2007.11.30
사업비	500백만원(국비 250, 지방비 225, 자담 25)				
사업내용(주요시설)	<ul style="list-style-type: none"> • 방문객센터 : 1동 1층 • 주차장시설 : 1개소 • 화장실 1개소 • 산책로 • 바비큐장 1개소 • 안내판 1개소 • 갯벌체험장 입구 • 세족장 1개소 				
홍보	<ul style="list-style-type: none"> • 마을 홈페이지(http://mandae.seantour.org) • 바다여행(www.seantour.com) • 태안군 홈페이지(http://taean.go.kr) 				
관광관련 기타투자 실적 및 계획					

【체험 및 관광프로그램】

볼거리	• 일출, 일몰감상, 기암괴석, 해안절경
먹거리	• 특산품 : 밀국낙지, 바지락탕, 생선회 • 기타 : 생선요리
즐길거리	• 갯벌 체험(바지락잡이, 설게잡이) - 입장료 1인당 5,000원 • 갯바위낚시 - 1인당 미정
기타 주변관광	• 이원방조제 전경, 뱃가리대마을, 꾸지포해수욕장 등

【효 과】

구 분	방문객수 (천명)	체험시설 이용객수(천명)	체험관광수입(백만원)	
			체험소득	간접소득
2006년도	25	12	721	879
2007년도	25	12,000	800	500
2008년도	16	1	14	287



삼동 어촌체험마을 안내정보

구 분	내 용	비 고	
마을소개	<ul style="list-style-type: none"> • 서울로부터 174km, 대전으로부터 181km 떨어진 태안군의 북단인 이원면 내리 만대마을에 위치하고 있으며, 갯벌이 발달하여 이를 통한 각종 갯벌 체험이 가능하며 인근에 해수욕장, 양식장, 벚가리마을, 어항 등 다양한 연계 자원도 보유. • 해양생태체험이 가능한 갯벌과, 자연경관 감상 등을 동시에 즐길 수 있는 마을. 		
교통편	<ul style="list-style-type: none"> • 자가용 : 서울 → 서해안고속도로 서산 IC → 국도로 태안방향 → 이원방향 → 삼동어촌체험마을 • 버 스 : 태안공용버스 터미널 도착 → 이원버스를 타고 삼동 어촌체험마을 도착 		
계 절 별 체 험 프 로 그 램	봄	<ul style="list-style-type: none"> • 자연자원활용 : 갯벌관찰체험(설게잡이, 조개잡이), 바다체험(일몰/일출), 원시어업체험(사두질, 전통낚시) • 해 양 스포 츠 : 해수욕, 갯바위낚시, 잠수체험 • 농촌, 산지, 도서휴양림 활용 : 농촌체험, 식물 생태관찰, 도서탐방, 산책 • 해 변 자 원 : 해안산책로, 체육활동(갯벌씨름장) 	
	여름	<ul style="list-style-type: none"> • 자연자원활용 : 갯벌관찰체험(설게잡이, 조개잡이), 바다체험(일몰/일출), 원시어업체험(사두질, 전통낚시) • 해 양 스포 츠 : 해수욕, 갯바위낚시, 잠수체험 • 농촌, 산지, 도서휴양림 활용 : 농촌체험, 식물 생태관찰, 도서탐방, 산책 • 해 변 자 원 : 해안산책로, 체육활동(갯벌씨름장) 	
	가을	<ul style="list-style-type: none"> • 자연자원활용 : 갯벌관찰체험(설게잡이, 조개잡이), 바다체험(일몰/일출), 원시어업체험(사두질, 전통낚시) • 해 양 스포 츠 : 해수욕, 갯바위낚시, 잠수체험 • 농촌, 산지, 도서휴양림 활용 : 농촌체험, 식물 생태관찰, 도서탐방, 산책 • 해 변 자 원 : 해안산책로, 체육활동(갯벌씨름장) 	
	겨울	<ul style="list-style-type: none"> • 자연자원활용 : 갯벌관찰체험(설게잡이, 조개잡이), 바다체험(일몰/일출), 원시어업체험(사두질, 전통낚시) • 해 양 스포 츠 : 해수욕, 갯바위낚시, 잠수체험 • 농촌, 산지, 도서휴양림 활용 : 농촌체험, 식물 생태관찰, 도서탐방, 산책 • 해 변 자 원 : 해안산책로, 체육활동(갯벌씨름장) 	



사진설명

체험마을 안내판



사진설명

어촌체험마을 안내센터 전경



사진설명

갯벌 진입로, 조개잡이 체험장 전경



사진설명

세족장, 주차공간

영항 어촌체험마을 관리대장

【마을현황】 (담당공무원 : 태안군 윤권식, 041-670-2871)

마을명	영목마을	위치	충청남도 태안군 고남면 고남리 329
어촌계명	영항어촌계	가구수(어가)	67가구/193명(59가구/179명)
어촌계장(운영책임자)	신창성(자택 : 041-673-2133, HP : 011-425-2133)		
사무장(지원)	1명(김경화)	컨설팅	1명(공주대 관광학부 교수 박창수)
자매결연단체	청명 이업종 교류회(충북), 한서마이크론(경기도 광주)		

【사업현황】

지원년도	2005	착공일	2006.4.4	준공일	2007.11.30
사업비	500백만원(국비 250, 지방비 225, 자담 25)				
사업내용 (주요시설)	<ul style="list-style-type: none"> • 종합안내소 : 1동 26㎡(안내실) • 화장실 1동 • 종합안내판 등 2종 • 갯벌진입로 : 갯벌체험장 진입로 L=700m, B=3.0m • 돌살체험장 1개소 • 맨손물고기잡이체험장 1개소 • 산책로 • 모래찜질장 1개소 • 주차장 : 1,200㎡ • 세족장1개소 				
홍보	<ul style="list-style-type: none"> • 마을 홈페이지(http://yeongmok.seantour.org) • 바다여행(www.seantour.com) • 태안군 홈페이지(http://taean.go.kr) • 영목항수산물축제 홈페이지(http://yeongmok.com/) 				
관광관련 기타투자 실적 및 계획					

【체험 및 관광프로그램】

볼거리	• 영목항, 해돋이, 해넘이
먹거리	• 특산품 : 꽃게찜, 우럭회, 우럭젓국 • 기타 : 바지락국, 생선요리
즐길거리	<ul style="list-style-type: none"> • 갯벌 체험(입장료 1인당 5,000원) : 모타보트 체험 결합 • 유람선관광(1인당 6,000원) • 선상바다낚시(1인 1일 4만원 - 일몰시까지 : 5월 개장 예정) • 낚시체험(1인 1일 미정)
기타 주변관광	• 고남패총 박물관, 휴양림, 꽃지해수욕장, 태왕사신기 세트장 등

【효 과】

구 분	방문객수 (천명)	체험시설 이용객수(천명)	체험관광수입(백만원)	
			체험소득	간접소득
2006년도	125	12	1,222	1,578
2007년도	25	12	600	300
2008년도	75	24	658	732



영향 어촌체험마을 안내정보

구 분	내 용	비 고	
마을소개	<ul style="list-style-type: none"> • 서울로부터 174km, 대전으로부터 181km 떨어진 태안군의 최남단인 고남면 고남리의 남쪽 끝에 위치하고 있으며, 영목항을 중심으로 펼쳐져 있는 도서 경관이 아름답고 섬 주변으로 어족자원이 풍부하여 해양생태 체험을 위한 공간이 잘 발달. 체험활동은 탄달구지 지역을 중심으로 한 해양생태체험을 주된 테마로 하며 유람선과 가두리양식장을 활용 부가적인 체험이 가능하며 휴양과 생태교육, 경관감상 등을 동시에 즐길 있는 마을. 		
교통편	<ul style="list-style-type: none"> • 자가용 : 서해안고속도로 홍성 IC → 국도로 안면도방향 → 서산AB지구 방조제 → 원청삼거리 → 고남, 안면방향 → 연육교를 지나서 → 안면도 → 고남면 → 영목항 • 버 스 : 태안공용버스 터미널 도착 → 고남 영목항 버스를 타고 영목항 도착 		
계 절 별 체 험 프 로 그 램	봄	<ul style="list-style-type: none"> • 자연경관활용 : 바다체험(일출, 일몰감상), 가두리양식어업 체험(급이체험 및 양식어류 관찰), 원시어업 체험/갯벌 체험(돌살 체험, 조개잡이 체험, 갯벌생물 관찰) • 해 양 스포 츠 : 유람선타기, 어선 체험(선착장) 바다낚시, 갯바위낚시, 가두리 양식장 등 • 도서, 산지 휴양림 활용 : 주변도서·농어촌 탐방 • 해변가 : 해안산책로 산책, 해변산책로 산책, 해변모래찜질 	
	여름	<ul style="list-style-type: none"> • 자연경관활용 : 바다체험(일출, 일몰감상), 가두리양식어업 체험(급이체험 및 양식어류 관찰), 원시어업 체험/갯벌 체험(돌살 체험, 조개잡이 체험, 갯벌생물 관찰) • 해 양 스포 츠 : 유람선타기, 어선 체험(선착장) 바다낚시, 갯바위낚시, 가두리 양식장 등 • 도서, 산지 휴양림 활용 : 주변도서·농어촌 탐방 • 해변가 : 해안산책로 산책, 해변산책로 산책, 해변모래찜질 	
	가을	<ul style="list-style-type: none"> • 자연경관활용 : 바다체험(일출, 일몰감상), 가두리양식어업 체험(급이체험 및 양식어류 관찰), 원시어업 체험/갯벌 체험(돌살 체험, 조개잡이 체험, 갯벌생물 관찰) • 해 양 스포 츠 : 유람선타기, 어선 체험(선착장) 바다낚시, 갯바위낚시, 가두리 양식장 등 • 도서, 산지 휴양림 활용 : 주변도서·농어촌 탐방 • 해변가 : 해안산책로 산책, 해변산책로 산책, 해변모래찜질 	
	겨울	<ul style="list-style-type: none"> • 자연경관활용 : 바다체험(일출, 일몰감상), 가두리양식어업 체험(급이체험 및 양식어류 관찰), 원시어업 체험/갯벌 체험(돌살 체험, 조개잡이 체험, 갯벌생물 관찰) • 해 양 스포 츠 : 유람선타기, 어선 체험(선착장) 바다낚시, 갯바위낚시, 가두리 양식장 등 • 도서, 산지 휴양림 활용 : 주변도서·농어촌 탐방 • 해변가 : 해안산책로 산책, 해변산책로 산책, 해변모래찜질 	



사진설명 체험마을 안내소



사진설명 체험장 안내도



사진설명

모래찜질장 전경



사진설명

돌살 체험 전경



사진설명

유람선관광 체험



사진설명

가두리양식장 전경

대야도 어촌체험마을 관리대장

【마을현황】 (담당공무원 : 태안군 윤권식, 041-670-2871)

마을명	대야마을	위치	충청남도 태안군 안면읍 중장리 434
어촌계명	대야도어촌계	가구수(어가)	54가구/170명(33가구/76명)
어촌계장(운영책임자)	윤석철(자택 : 041-673-6948, HP : 011-432-1190)		
사무장(지원)		컨설팅	
자매결연단체	삼성전기(논산)		

【사업현황】

지원년도	2006	착공일	2007.5.6	준공일	2007.10.31
사업비	500백만원(국비 250, 지방비 225, 자담 25)				
사업내용 (주요시설)	<ul style="list-style-type: none"> • 종합안내소 : 1동(콘테이너) • 화장실 1개소 • 휴게시설 1개소 • 부잔교 : L=60m, B=2m • 낚시체험바지선 : 8m×8m 4대(목재바지선) • 종합안내관 등 1개소 • 돌살체험장 1개소 				
홍보					
관광관련 기타투자 실적 및 계획					

【체험 및 관광프로그램】

볼거리	• 대야도항, 천수만 전경
먹거리	• 특산품 : 우럭회, 바지락, 생선회 • 기타 : 생선요리
즐길거리	<ul style="list-style-type: none"> • 갯벌 체험(입장료 1인당 미정) • 돌살 체험(1인당 미정) • 선상 체험(1인당 미정) • 바다낚시 체험(1인 1일 미정) • 가두리낚시 체험(1인 미정) • 횃집 체험(1인 미정)
기타 주변관광	• 휴양림, 꽃지해수욕장 등

【효 과】

구 분	방문객수 (천명)	체험시설 이용객수(천명)	체험관광수입(백만원)	
			체험소득	간접소득
2006년도	25	10	380	720
2007년도	-	-	-	-
2008년도	-	-	-	-


대야도 어촌체험마을 안내정보

구 분	내 용	비 고	
마을소개	<ul style="list-style-type: none"> • 대야도어촌계가 속한 안면읍 중장리 대야도마을은 낮은 구릉성 산지와 해안 사이에 형성되어 있어 평야가 넓지 못 하지만 자연경관이 좋아 마을 주변 구릉지에는 펜션이 많이 들어서 있음. • 해안은 인근 작은 섬들로 경관이 아름답고 가두리 유어장이 있어 낚시객들이 많이 찾고 있고 간조시가 되면 토끼섬까지 갯벌이 드러나며 단단해서 걸어서 이동도 가능. • 대야도 마을어장에서 전통어법의 하나인 돌살과 개막이 등 함정어법으로 수산물을 어획하였으며, 마을 앞 토끼섬을 비롯한 섬은 바다낚시터로 이용되고 있고 다양한 수산생물이 서식하는 갯벌, 마을어장의 바지락 양식장, 석화양식장, 토끼섬 등의 자연자원과 돌살과 어촌의 전통문화 등 어촌체험 관광 자원이 풍부 		
교통편	<ul style="list-style-type: none"> • 자가용 : 서울 → 서해안고속도로 홍성 IC → 국도로 안면도방향 → 서산AB지구 방조제 → 원청삼거리 → 고남, 안면방향 → 연육교를 지나서 → 안면도 → 대야도항 • 버 스 : 태안공버스 터미널 도착 → 안면도버스를 타고 안면읍 도착 → 안면읍 중장리 버스 → 대야도항 		
계절별 체험 프로그램	봄	<ul style="list-style-type: none"> • 바 다 낚 시 : 해상가두리 낚시 체험, 갯바위(섬) 낚시 체험, 선착장 낚시체험, 선상낚시 체험 • 전통어구어법 : 돌살 체험, 개막이 체험 • 조개채취체험 : 바지락, 가무락, 석화 • 낙지잡이 체험 : 통발, 삽, 맨손잡이 • 갯벌생물 서식지 맞추기 : 게구멍, 조개구멍, 갯지렁이구멍 • 갯벌생태관찰 체험, 횃불 체험 	
	여름	<ul style="list-style-type: none"> • 바 다 낚 시 : 해상가두리 낚시 체험, 갯바위(섬) 낚시 체험, 선착장 낚시 체험, 선상낚시 체험 • 전통어구어법 : 돌살 체험, 개막이 체험 • 조개채취체험 : 바지락, 가무락, 석화 • 낙지잡이 체험 : 통발, 삽, 맨손잡이 • 갯벌생물 서식지 맞추기 : 게구멍, 조개구멍, 갯지렁이구멍 • 갯벌생태관찰 체험, 횃불 체험 	
	가을	<ul style="list-style-type: none"> • 바 다 낚 시 : 해상가두리 낚시 체험, 갯바위(섬) 낚시 체험, 선착장 낚시체험, 선상낚시 체험 • 전통어구어법 : 돌살 체험, 개막이 체험 • 조개채취체험 : 바지락, 가무락, 석화 • 낙지잡이 체험 : 통발, 삽, 맨손잡이 • 갯벌생물 서식지 맞추기 : 게구멍, 조개구멍, 갯지렁이구멍 • 갯벌생태관찰 체험, 횃불 체험 	
	겨울	<ul style="list-style-type: none"> • 갯벌생태관찰 체험, 횃불 체험 	



사진설명

체험마을 안내석



사진설명

대야도항



사진설명 휴게시설 전경



사진설명 조개잡이 체험장 전경

용신 어촌체험마을 관리대장

【마을현황】 (담당공무원 : 태안군 윤권식, 041-670-2871)

마을명	용신마을	위치	충청남도 태안군 근흥면 용신리 592
어촌계명	용신리어촌계	가구수(어가)	110가구/ 150명(95가구/ 120명)
어촌계장(운영책임자)	조규태(자택 : 041-673-0895, HP : 016-687-0895)		
사무장(지원)		컨설팅	
자매결연단체			

【사업현황】

지원년도	2009	착공일	2009.3	준공일	2009.12
사업비	500백만원(국비 250, 지방비 225, 자담 25)				
사업내용 (주요시설)	<ul style="list-style-type: none"> • 관광안내소(1동/1층/150m²) • 진입로(500m) • 체험광장(1동/ 200m²) • 파고라 • 간이화장실 • 안내표지판 • 야간조명시설 • 세족장 				
홍보					
관광관련 기타투자 실적 및 계획	• 해안산책로				

【체험 및 관광프로그램】

볼거리	• 안흥항, 연포해수욕장, 안흥성 등
먹거리	• 특산품 : 바지락, 맛, 김 등 • 기타 : 생선회, 생선요리
즐길거리	<ul style="list-style-type: none"> • 갯벌 체험(입장료 1인당 미정) • 선상바다낚시(1인 1일 미정) • 낚시 체험(1인 1일 미정) • 해수욕 등
기타 주변관광	• 태안팔경, 태안해안국립공원, 낙조 등

【효 과】

구 분	방문객수 (천명)	체험시설 이용객수(천명)	체험관광수입(백만원)	
			체험소득	간접소득
2006년도	-	-	-	-
2007년도	-	-	-	-
2008년도	-	-	-	-

용신 어촌체험마을 안내정보

구 분	내 용	비 고
마을소개	<ul style="list-style-type: none"> • 서해안 고속도로 해미·홍성 IC에서 30km권으로 수도권에서 2시간 이내 위치. • 태안군 근흥면 용신마을은 갯벌자원을 배경으로 수려한 자연경관과 다양한 어업체험활동 요소를 보유하고 있으므로 이를 바탕으로 어업인들의 소득 다양화와 도시어촌의 교류활성화가 가능. • 안흥항과 연포해수욕장의 연계선상에 위치하여 여름철 관광객의 방문 비중이 높고, 주변에는 골프장 2개소와 안흥성 등 관광 자원이 풍부. 	
교통편	<ul style="list-style-type: none"> • 자가용 : 서해안고속도로 서산 IC → 32호국도로 근흥방향 → 태안읍과 안흥항을 연계하는 603호 지방도 → 용신마을 • 버 스 : 태안공용버스 터미널 도착 → 안흥항 버스를 타고 용신마을에서 하차 	
계절별 체험 프로그램	<p>봄</p> <ul style="list-style-type: none"> • 자연경관활용 : 바다체험(낙조감상), 갯벌체험(조개잡이 체험, 갯벌생물 관찰) • 해양스포츠 : 바다낚시, 갯바위낚시 체험 등 • 주 변 광 광 : 안흥성, 골프장/농어촌탐방 • 해 변 가 : 해안산책로 산책 	
	<p>여름</p> <ul style="list-style-type: none"> • 자연경관활용 : 바다체험(낙조감상), 갯벌체험(조개잡이 체험, 갯벌생물 관찰) • 주변해수욕장 이용 해수욕, 농촌체험 • 해양스포츠 : 바다낚시, 갯바위낚시 체험 등 • 주 변 광 광 : 안흥성, 골프장 • 해 변 가 : 해안산책로 산책 	
	<p>가을</p> <ul style="list-style-type: none"> • 자연경관활용 : 바다체험(낙조감상), 갯벌체험(조개잡이 체험, 갯벌생물 관찰) • 해양스포츠 : 바다낚시, 갯바위낚시 체험 등 • 주 변 광 광 : 안흥성, 골프장/농어촌탐방 • 해 변 가 : 해안산책로 산책 	
	<p>겨울</p> <ul style="list-style-type: none"> • 자연경관활용 : 바다체험(낙조감상), 갯벌체험(조개잡이 체험, 갯벌생물 관찰) • 해양스포츠 : 바다낚시, 갯바위낚시 체험 등 • 주 변 광 광 : 안흥성, 골프장/농어촌탐방 • 해 변 가 : 해안산책로 산책 	



사진설명 어촌체험마을 위치도



사진설명 어촌체험마을 계획도



사진설명

체험관광안내소 건립 예정지



사진설명

어촌체험마을 갯벌 전경

하전 어촌체험마을 관리대장

【마을현황】 (담당공무원 : 고창군 김상봉, 063-560-2412)

마을명	하전마을	위치	전북 고창군 심원면 하전리 970-1
어촌계명	하전어촌계	가구수(어가)	218가구/558명(165가구/425명)
어촌계장(운영책임자)	이기태 (HP : 011-652-5049)		
사무장(지원)	박용직 019-636-5486	컨설팅	
자매결연단체	해양수산부 정보화팀, 진안군 마이산골		

【사업현황】

지원년도	2002	착공일	2003.6.5	준공일	2003.11.29
사업비	497백만원(국비 249, 지방비 226, 자담 22)				
사업내용(주요시설)	<ul style="list-style-type: none"> • 종합안내소 : 1동2층 504㎡(안내실, 화장실, 샤워실, 휴게실, 식당) • 갯벌진입로 : 갯벌체험장 진입로 L=220m, B=2.5m • 주차장 1,800㎡, 간이화장실 1개소, 세족장 1개소, 종합안내관의 1층 				
홍보	<ul style="list-style-type: none"> • 마을 홈페이지(http://hajeon.seantour.org) 				
관광관련 기타투자 실적 및 계획	<ul style="list-style-type: none"> • 정보화마을 조성 35천만원('04 행자부) • 체험마을 진입로 정비 1억원('05 도비) • 2006 마을입구개선 및 컨설팅, 경운기·체험용품, 팜플렛 제작 35백만원 • 2007 어촌체험마을 혁신경진대회 최우수상(6천만원) : 체험마을 환경개선 				

【체험 및 관광프로그램】

볼거리	<ul style="list-style-type: none"> • 심원염전, 수산물축제, 국화축제, 동호해넘이, 명사십리 해변가
먹거리	<ul style="list-style-type: none"> • 특산물 : 바지락, 굴, 풍천장어, 김, 대하, 해풍복분자, 해풍고추
즐길거리	<ul style="list-style-type: none"> • 바지락캐기(어른:1.5kg, 어린이:1kg), 갯벌택시타기, 정치망어장 체험(장비대여료 포함), 먹거리 공통사항 <ul style="list-style-type: none"> - 일반형(소인7천원, 대인12천원), 단체형(유치원5천원, 초중고6천원, 일반1만원) 단체형추가 : 갯벌스포츠(갯벌축구, 갯벌릴레이경기 등) - 가족형(소인12천원, 대인18천원) 추 가 : 골뱅이와 소라잡기 또는 민꽃게잡이, 골뱅이 삶아먹기 - 숙박형 : 소인 52,000원, 대인58,000원 추 가 : 식사3식(장어·송어·바지락국·백반), 굴·조개구이, 선운산 등반 ※ 먹거리 공통사항: 10-5월(송어회), 6-8월(감자), 8-12월(고구마)맛보기
기타 주변관광	<ul style="list-style-type: none"> • 선운산 도립공원, 고인돌, 미당 서정주생가, 모양성, 진채선생가터, 동호·구시포·명사십리 해수욕장, 공음학원 관광농원

【효 과】

구 분	방문객수 (천명)	체험시설 이용객수(천명)	체험관광수입(백만원)	
			체험소득	간접소득
2006년도	31	31	211	16
2007년도	35	32	265	-
2008년도	22	21	145	-



하전 어촌체험마을 안내정보

구 분	내 용	비 고								
마을소개	<ul style="list-style-type: none"> • 하전마을은 10km의 해안선과 1200 Ha에 이르는 광활한 갯벌이 펼쳐진 마을로 연간 4천톤의 바지락을 생산하는 전국 최대 바지락 생산지이며, 아름다운 어촌 100개소로 선정, 2007년도 어촌체험마을 혁신경진대회 최우수상 마을임 • 하전마을의 자랑거리는 첫째, 특산품으로 바지락을 비롯한 장어, 왕새우, 굴, 송어, 지주식 황토김 등의 해산물과 해풍 을 맞으며 자란 해풍 복분자, 노랑고구마 등 웰빙 농수산물을 산지에서 직거래로 구입할 수 있는 곳이다. • 도시문명과 현대생활의 반복된 일상에서 벗어나 경험하는 갯벌 체험은 도시민들에게 색다른 추억거리 될 것이며, 광활한 갯벌에서 바지락 등 각종 조개캐기 체험과 정치망 어장체험은 최고의 자랑거리이며, 마을 특산품인 노랑고구마 캐기 등 어촌의 정취와 시골의 정과 푸근함을 느낄 수 있다. • 시원하게 탁 트인 황금빛 갯벌에서의 갯벌드라이브는 꽤 속 깊은 곳 까지 바다의 갯벌 내음을 만끽 할 수 있고, 직접 잡은 조개와 각종 자연산 고기를 직접 시식도 하고, 갯벌의 산 교육장으로 전국적인 웰빙 갯벌생태 체험학습장으로 유명한 곳임. 									
교 통 편	<ul style="list-style-type: none"> • 철 도 : 정읍역 도착 → 정읍터미널에서 직행버스를 타고 고창 터미널에서 하차 → 심원마을버스타고 도착 • 자가용 : 서해안고속도로 선운산IC → 선운산방향 → 심원면 시가지 진입 전 장어, 바지락 형상 조형물에서 우회전 → 마을 도착 									
계 절 별 체 험 프 로 그 램	<table border="1" style="width: 100%; border-collapse: collapse;"> <tr> <td style="text-align: center;">봄</td> <td> <ul style="list-style-type: none"> • 갯벌 드라이브, 바지락 캐기, 정치망어장 체험, 송어회 먹기 • 민꽃게 잡기, 소라잡기, 골뱅이 잡기 </td> </tr> <tr> <td style="text-align: center;">여름</td> <td> <ul style="list-style-type: none"> • 갯벌 드라이브, 바지락 캐기, 정치망어장 체험, • 송어회 먹기 또는 감자 구워먹기 • 민꽃게 잡기, 소라잡기, 골뱅이 잡기 </td> </tr> <tr> <td style="text-align: center;">가을</td> <td> <ul style="list-style-type: none"> • 갯벌 드라이브, 바지락 캐기, 정치망어장 체험, • 노랑고구마 구워먹기 • 민꽃게 잡기, 소라잡기, 골뱅이 잡기 </td> </tr> <tr> <td style="text-align: center;">겨울</td> <td> <ul style="list-style-type: none"> • 갯벌 드라이브, 바지락 캐기, 정치망어장 체험, 송어회 먹기 • 노랑고구마 구워먹기 </td> </tr> </table>	봄	<ul style="list-style-type: none"> • 갯벌 드라이브, 바지락 캐기, 정치망어장 체험, 송어회 먹기 • 민꽃게 잡기, 소라잡기, 골뱅이 잡기 	여름	<ul style="list-style-type: none"> • 갯벌 드라이브, 바지락 캐기, 정치망어장 체험, • 송어회 먹기 또는 감자 구워먹기 • 민꽃게 잡기, 소라잡기, 골뱅이 잡기 	가을	<ul style="list-style-type: none"> • 갯벌 드라이브, 바지락 캐기, 정치망어장 체험, • 노랑고구마 구워먹기 • 민꽃게 잡기, 소라잡기, 골뱅이 잡기 	겨울	<ul style="list-style-type: none"> • 갯벌 드라이브, 바지락 캐기, 정치망어장 체험, 송어회 먹기 • 노랑고구마 구워먹기 	
봄	<ul style="list-style-type: none"> • 갯벌 드라이브, 바지락 캐기, 정치망어장 체험, 송어회 먹기 • 민꽃게 잡기, 소라잡기, 골뱅이 잡기 									
여름	<ul style="list-style-type: none"> • 갯벌 드라이브, 바지락 캐기, 정치망어장 체험, • 송어회 먹기 또는 감자 구워먹기 • 민꽃게 잡기, 소라잡기, 골뱅이 잡기 									
가을	<ul style="list-style-type: none"> • 갯벌 드라이브, 바지락 캐기, 정치망어장 체험, • 노랑고구마 구워먹기 • 민꽃게 잡기, 소라잡기, 골뱅이 잡기 									
겨울	<ul style="list-style-type: none"> • 갯벌 드라이브, 바지락 캐기, 정치망어장 체험, 송어회 먹기 • 노랑고구마 구워먹기 									



사진설명

종합안내소



사진설명

갯벌 전경



사진설명

갯벌 트랙터



사진설명

정치망어장 체험



사진설명

갯벌 체험



사진설명

낙조 전경

만돌 어촌체험마을 관리대장

【마을현황】 (담당공무원 : 고창군 김상봉, 063-560-2412)

마을명	만돌마을	위치	전북 고창군 심원면 만돌리 960-27
어촌계명	만월어촌계	가구수(어가)	224가구/605명(153가구/370명)
어촌계장(운영책임자)	김근옥 (자택 : 063-563-5873, HP : 017-650-5873)		
사무장(지원)	김현술 011-682-1733	컨설팅	
자매결연단체			

【사업현황】

지원년도	2003	착공일	2005.10.26	준공일	2006.2.22
사업비	500백만원(국비 250, 지방비 225, 자담 25)				
사업내용(주요시설)	<ul style="list-style-type: none"> • 종합안내소 : 1동2층 316㎡(안내실, 화장실, 샤워실, 휴게실) • 갯벌체험장 1개소, 광장 및 주차장 조성 4,000㎡ • 종합안내관 등 2종, 세족장 1식 • 야외수영장 30㎡, 야외샤워시설 163㎡ 				
홍보	<ul style="list-style-type: none"> • 마을 홈페이지(http://mandol.seantour.org) 				
관광관련 기타투자 실적 및 계획	<ul style="list-style-type: none"> • 2006 체험어장진입로포장 및 센터환경개선사업 1억원(도비) • 2007 아름다운마을가꾸기사업(야외수영장) 31,200천원(군비) • 2008 환경개선사업(야외샤워시설, 지하수관정) 15천만원(군비) • 2008 우수어촌체험마을 선정 30천만원(환경개선) 				

【체험 및 관광프로그램】

볼거리	<ul style="list-style-type: none"> • 수산물축제, 모양성축제, 동호해넘이, 명사십리해변, 모양성제
먹거리	<ul style="list-style-type: none"> • 특산품 : 가무락, 바지락, 지주식김, 숭어, 굴, 풍천장어, 복분자주
즐길거리	<ul style="list-style-type: none"> • 갯벌관광버스타기, 정치망 체험 및 회먹기, 죽도원시생태 체험 각종 조개잡기 체험, 조개구이 및 회먹기, 천일염소금 체험(4월~10월) <ul style="list-style-type: none"> - 일반형 : 소인 7,000원, 대인 10,000원 - 단체형(40인이상) : 유치원 5,000원, 초중고 6,000원, 일반 8,000원 - 가족형(4인기준) : 소인 10,000원, 대인 15,000원 ※ 원시어로 체험(바지락, 민꽃게잡기, 회먹기) - 숙박형(1박2일) : 소인 50,000원, 대인 55,000원 ※ 추 가 : 석식 제공(장어백반, 게장백반, 굴밥정식 중 선택), 숙박
기타 주변관광	<ul style="list-style-type: none"> • 선운산 도립공원, 고인돌, 미당 시문학관, 모양성, 진채선생가터, 동호·구시포·명사십리 해수욕장, 공음학원관광농원

【효 과】

구 분	방문객수 (천명)	체험시설 이용객수(천명)	체험관광수입(백만원)	
			체험소득	간접소득
2006년도	6	4	28	14
2007년도	31	30	235	-
2008년도	43	43	286	-

만돌 어촌체험마을 안내정보

구 분	내 용	비 고
마을소개	<ul style="list-style-type: none"> • 아름다운 어촌 100개소에 선정된 독특한 갯벌의 아름다움을 사랑하는 마을로써, 2008년도 우수 어촌체험마을로 선정. • 광활한 갯벌에서 우리나라 최장의 갯벌 드라이브는 시원한 바다 내음이 코끝을 자극하며, 부드러운 갯벌에서의 자연 그대로의 조개(동죽, 백합 등)잡기 체험은 남녀노소 누구나 쉽게 할 수 있는 체험이고, 최고의 인기프로그램인 정치망체험은 미리 쳐 놓은 정치망 어구에 걸려든 송어, 학꽂치, 복어, 대하, 조기 등을 잡아 현장에서 바로 회식도 할 수 있다. 일제시대에 조성된 삼양사 염전에서 체험하는 옛날 전통 방식으로 체험 할 수 있어 어린이들에게 최고의 학습 프로그램이다. 또한, 밤하늘의 별을 벗 삼아 체험하는 야간햐들 체험도 있고, 모세의 기적이 일어나는 무인도 원시죽도 생태체험도 있다. 청정바다에서 잡아 올리는 각종 웰빙 어패류와 김, 천일염 등 산지가로 구입할 수 있는 곳으로 반복되는 일상에서 벗어나 만돌 마을에서 경험하는 갯벌 체험은 색다른 추억거리를 제공하는 장소이다. 	
교통편	<ul style="list-style-type: none"> • 철도 : 정읍역 도착 → 정읍터미널 직행버스 → 고창터미널 하차 → 시내버스타고 만돌마을도착 • 서울-경기(자가용) : 서해안고속도로 선운산IC → 선운산방향 → 선운산입구 삼거리에서 직진 → 심원면시가지 통과 후 → 우측 갯벌체험학습장 간판따라 직진 → 마을 도착 • 부산(자가용) : 경부고속도로 상행선 → 회덕분기점 → 호남고속도로 정읍IC → 고창 흥덕면 검문소 → 선운산 삼거리 → 심원면 시가지 통과 후 → 마을 도착 	
계절별 체험 프로그램	<p>봄</p> <ul style="list-style-type: none"> • 갯벌관광버스 드라이브, 천일염생산 및 제조 체험 • 정치망어장 체험 및 고기잡기, 죽도 원시생태 체험 • 자연그대로의 각 종조개잡기 체험 및 조개구이, 회 먹기 	
	<p>여름</p> <ul style="list-style-type: none"> • 갯벌관광버스타고 드라이브, 천일염생산 및 제조 체험 • 정치망어장 체험 및 고기잡기 • 자연그대로의 각종 조개잡기 체험 및 조개구이, 회 먹기 • 죽도 원시생태 체험, 야간햐들어로 체험 	
	<p>가을</p> <ul style="list-style-type: none"> • 갯벌관광버스 드라이브, 천일염생산 및 제조 체험 • 정치망어장 체험 및 고기잡기, 죽도 원시생태 체험 • 자연그대로의 각 종조개잡기 체험 및 조개구이, 회 먹기 	
	<p>겨울</p> <ul style="list-style-type: none"> • 갯벌관광버스 드라이브, 천일염생산 및 제조 체험 • 정치망어장 체험 및 고기잡기, 죽도 원시생태 체험 • 자연그대로의 각종 조개잡기 체험 및 조개구이, 회 먹기 	



사진설명 갯벌 트랙터



사진설명 조개잡이 체험



사진설명

정치망어장 체험 전경



사진설명

정치망어장 체험



사진설명

죽도(무인도) 원시탐사 체험장



사진설명

소금창고 내부

모항 어촌체험마을 관리대장

【마을현황】 (담당공무원 : 부안군 이호성, 063-580-4413)

마을명	모항마을	위치	전라북도 부안군 변산면 도청리
어촌계명	도청어촌계	가구수(어가)	95가구/110명(95가구/110명)
어촌계장(운영책임자)	김성호(자택 : 582-8921, HP : 011-9641-8921)		
사무장(지원)		컨설팅	
자매결연단체			

【사업현황】

지원년도	2004	착공일	2005.3.17	준공일	2005.11.28
사업비	500백만원(국비 250, 지방비 225, 자담 25)				
사업내용 (주요시설)	<ul style="list-style-type: none"> • 체험안내센터 : 514.99㎡(지상3층) 1동 • 체험해설관 및 안내판 1식 • 주차장 및 소공원 : 각 1식 • 수변테크 및 침목도 : 각 1식 				
홍보	<ul style="list-style-type: none"> • 마을 홈페이지(http://mohang.seantour.org) • 홍보전단 제작 및 대중매체 홍보계획 				
관광관련 기타투자 실적 및 계획	<ul style="list-style-type: none"> • 모항갯벌해수욕장 조성사업 <ul style="list-style-type: none"> - 사업비 : 245억 - 사업기간 : 2003. 2 - 2011. 12 				

【사업현황】

볼거리	• 서해낙조, 모항갯벌, 고기잡이 전경
먹거리	• 각종 어패류(회), 백합(바지락)죽
즐길거리	• 갯벌체험, 갯벌 이벤트(스포츠), 어전 체험 • 승선체험, 바다낚시 등
기타 주변관광	• 영상테마파크, 이순신 촬영세트장, 내소사, 모항상록해수욕장, 수락폭포, 직소폭포 등

【효과】

구분	방문객수 (천명)	체험시설 이용객수(천명)	체험관광수입(백만원)	
			체험소득	간접소득
2006년도	42	42	65	315
2007년도	60	-	41	98
2008년도	55	3	9	50



모항 어촌체험마을 안내정보

구 분	내 용	비 고	
마을소개	<ul style="list-style-type: none"> • 변산반도의 끝자락에 위치하고 있는 깨끗하고 아담한 마을로 울창한 소나무 숲을 따라 이어지는 해변 경치와 낙조가 매우 아름답고 특히, 맑고 고운 백사장으로 이루어진 해수욕장과 자연 그대로의 살아 쉼 쉬는 갯벌을 함께 갖추고 있어 해수욕과 갯벌 체험을 동시에 즐길 수 있는 여름철 휴가 최적지로 각광받는 곳임. 		
교통편	<ul style="list-style-type: none"> • 서울 출발 서해안고속도로 → 부안 I.C → 30번 국도 → 격포 → 모항 • 부산,대구 출발 호남고속도로 → 정읍 I.C → 29번 국도 → 격포 → 모항 • 강릉 출발 영동고속도로 → 부안 I.C → 격포 → 모항 		
계 절 별 체 험 프 로 그 램	봄	<ul style="list-style-type: none"> • 우럭 바다낚시, 갯벌탐사, 바지락가무락 캐기, 맛캐기, 주꾸미잡이 체험, 조개구이 시식 	
	여름	<ul style="list-style-type: none"> • 우럭 바다낚시, 갯벌탐사, 바지락가무락 캐기, 해수욕, 갯벌체험, 조개구이 시식, 바지락 칼국수 시식 	
	가을	<ul style="list-style-type: none"> • 광어 바다낚시, 갯벌탐사, 바지락가무락 캐기, 조개구이 시식, 바지락칼국수 시식 	
	겨울	<ul style="list-style-type: none"> • 송어 바다낚시, 김 채취, 조개구이 시식, 바지락 칼국수시식, 겨울바다 구경 등 	



모양 어촌체험마을 수변데크.침목도

사진설명

어촌체험마을 안내도



사진설명

체험안내센터



사진설명

갯벌 체험장

장자도 어촌체험마을 관리대장

【마을현황】 (담당공무원 : 군산시 오수정, 063-450-4412)

마을명	장자도마을	위치	전라북도 군산시 옥도면 장자도리 115
어촌계명	장자도어촌계	가구수(어가)	52가구/106명 (52어가)
어촌계장(운영책임자)	김종주(자택 : 063-465-0653, HP : 017-611-0653)		
사무장(지원)	윤주형 (010-4652-4944)	컨설팅	유형석 (010-8252-2969)
자매결연단체	<ul style="list-style-type: none"> • 군산대학교 해양과학대학 (양재삼교수) • ING생명 (장형규팀장) 		

【사업현황】

지원년도	2005	착공일	2006.6.30	준공일	2007.1.16
사업비	500백만원(국비 250, 지방비 225, 자담 25)				
사업내용(주요시설)	<ul style="list-style-type: none"> • 종합안내소 : 1동2층 221.82㎡(안내실, 화장실, 샤워실, 휴게실, 교육장) • 갯벌체험장 : 5,520㎡ • 관광체험어장 : 200㎡ × 2 = 400㎡ 				
홍보	<ul style="list-style-type: none"> • 마을 홈페이지(http://jangjado.seantour.org) • 홈페이지(http://www.jangjado.or.kr) 제작 운영중 				
관광관련 기타투자 실적 및 계획	<ul style="list-style-type: none"> • 2004 행정자치부 관광도로 포장 - 1억 4천만원 • 2004 해양수산부 방파제 시설 - 5억 8천만원 • 2005 행정자치부 관광도로 포장 - 1억원 • 2007 제2회 우수어촌체험마을 “우수”수상 - 30백만원 • 2008 제3회 우수어촌체험마을 “대상”수상 - 100백만원 				

【체험 및 관광프로그램】

볼거리	• 해넘이, 자자 할매바위, 수석, 장자어화 등
먹거리	<ul style="list-style-type: none"> • 특산품 : 광어, 우럭, 주꾸미, 꽃게, 마른멸치, 건갑오징어, 새우 등 • 기 타 : 젓갈, 미역 등
즐길거리	<ul style="list-style-type: none"> • 전통어장 체험 및 갯벌체험 • 선상 바다낚시 및 고군산 선상유람 • 갯바위 패류채취체험 • 등산(산책), 자전거 일주 • 관광체험어장(낚시 등)
기타 주변관광	• 선유도 해수욕장, 망주봉, 염전, 등대, 몽돌해수욕, 새만금 방조제, 장자대교, 선유대교, 독립문바위, 사자바위, 코끼리바위 등

【효 과】

구 분	방문객수 (천명)	체험시설 이용객수(천명)	체험관광수입(백만원)	
			체험소득	간접소득
2006년도	4	3	70	4
2007년도	37	9	274	-
2008년도	59	14	1,114	-



장자도 어촌체험마을 안내정보

구 분	내 용	비 고	
마을소개	<ul style="list-style-type: none"> 전북 군산시 옥도면 천혜의 관광요람인 고군산열도 중앙에 위치한 섬 중의 하나로서 장자봉에서 바라본 장자도는 해안능선을 따라 주변 해안절경과 일몰이 아름다운 섬으로서, 등산로를 따라 장자봉 정상에서 바라보는 고군산 전경과 장자 할매바위, 가마우지바위, 사자바위 등 천연자원이 있으며, 사면으로 둘러싸인 갯바위 낚시터와 해상바지선을 이용한 가족 단위 바다낚시터 조성과 더불어 갯벌체험장과 어선을 이용한 어장체험 등을 할 수 있고, 인근지역에 세계최장의 새만금 방조제와 비응도 다목적 관광어항과 고군산군도 국제 해양관광단지 조성사업이 추진되고 있어 천혜의 관광요충지로 마을 특산품으로 마른멸치 및 액젓, 건미역과 더불어 주요 계절별 해산물들이 관광객의 발길을 머물게 해 줄 수 있는 지역이다. 		
교통편	<ul style="list-style-type: none"> 철 도 : 군산역 도착 → 군산여객터미널 → 장자도 자가용 : 익산IC(호남), 군산IC(서해안) → 군산여객터미널 → 장자도 버 스 : 군산고속버스터미널 도착 → 군산여객터미널 → 장자도 		
계 절 별 체 험 프 로 그 램	봄	<ul style="list-style-type: none"> 어장 체험(꽃게, 주꾸미, 멸치 등) 해상낚시 체험, 갯벌 체험, 장자도 해상유람, 야생화 트래킹 	<ul style="list-style-type: none"> • 낚시체험 • 어장체험 • 갯벌체험 • 갯바위 패류채취 (홍합등)
	여름	<ul style="list-style-type: none"> 갯벌 체험(바지락, 박하지, 키조개, 키조개, 각망 체험) 해상낚시 체험, 어장 체험(정치망), 장자도 해상유람 	
	가을	<ul style="list-style-type: none"> 야생화 트래킹, 장자도 해상유람, 해상낚시 체험, 어장 체험(전어, 꽃게자망, 정치망), 갯벌 체험 	
	겨울	<ul style="list-style-type: none"> 해태(김)양식 체험, 갯벌 체험(굴, 홍합, 바지락) 해상낚시 체험, 어장 체험(정치망-각망) 	



사진설명

장자도 마을 전경



사진설명

어촌체험안내센터



사진설명

자전거 하이킹



사진설명

해상낚시터



사진설명

보트레저



사진설명

야간 갯벌 체험

선소 어촌체험마을 관리대장

【마을현황】 (담당공무원 : 보성군 정광권, 061-850-5397)

마을명	선소마을	위치	전라남도 보성군 득량면 비봉리
어촌계명	선소어촌계	가구수(어가)	57가구/187명(50가구/145명)
어촌계장(운영책임자)	정영수(자택 : 061-853-6405, HP : 011-637-0230)		
사무장(지원)	김유탉 010-3114-2112	컨설팅	
자매결연단체	장금산성(주) 대표 정태순		

【사업현황】

지원년도	2001	착공일	2002.5.1	준공일	2003.1.26
사업비	750백만원(국비 375, 지방비 375, 자담 -)				
사업내용(주요시설)	<ul style="list-style-type: none"> 편의시설 : 관광안내소 3개소, 간이화장실 2동, 간이상수원 1공, 세족장 2개소, 주차장시설 663㎡ 체험시설 : 체험어장 1개소, 체험광장 1,280㎡, 각망 등 부대시설 : 진입로363m, 해안도로 210㎡, 파고라 등 				
홍보	<ul style="list-style-type: none"> 마을 홈페이지(http://seonso.seantour.org) 보성군 홈페이지(www.boseong.go.kr) 연계 				
관광관련 기타투자 실적 및 계획	<ul style="list-style-type: none"> 2003. 보성군 어촌체험마을조성사업 4.8억원(군비부담) 2007. 파고라 등 조경시설 4억원(신활력 사업/국비) 				

【체험 및 관광프로그램】

볼거리	• 해안경관, 비봉 공룡알 화석지
먹거리	• 특산물 : 바지락, 새고막, 피조개, 키조개 등 • 기타 : 감자, 쪽파
즐길거리	<ul style="list-style-type: none"> 갯벌 체험(바지락 등 패류채취 1인 1용기 10,000원) 어업 체험(각망, 지인망, 건강망, 등 1어구당 100,000원)
기타 주변관광	• 녹차밭, 율포해수욕장, 해수풀장, 해수녹차탕, 제암산 자연휴양림, 용추폭포, 대원사, 서재필선생 기념공원, 소설 태백산맥 무대

【효 과】

구 분	방문객수 (천명)	체험시설 이용객수(천명)	체험관광수입(백만원)	
			체험소득	간접소득
2006년도	45	14	10	30
2007년도	-	-	-	-
2008년도	3	2	15	49



선소 어촌체험마을 안내정보

구 분	내 용	비 고	
마을소개	<ul style="list-style-type: none"> • 득량 비봉 선소마을은 이순신장군이 임진왜란 당시 병졸들을 주둔시켜 훈련하고, 무기와 군량을 모으고 병선을 만들던 곳에서 연유가 되어 선소(船所)라는 지명을 갖게 되었다. • 선소마을은 청정해역 득량만을 배경으로 자연생태의 보고인 드넓은 갯벌에 고막, 바지락, 낙지, 전어 등 각종 어패류가 풍부해 부촌으로 이름이 난 어촌마을로 해안선을 따라 약 5km에 걸쳐 자연선형의 갯바위와 지형이 형성되어 있어 해양경관이 아름다운 곳이다. 또한 선소마을은 2001년 해양수산부가 지정한 "어촌체험마을"로 어촌체험장이 시설되어 있어 사리 때면(음력 1일, 15일전후) 바지락 등 어패류 갯벌 체험이 적합할 뿐 아니라 공룡알 화석지까지 발견되어 자연생태학습장으로 각광받고 있는 곳이다. • 선소마을은 인근 대도시와 접근성은 물론 국내 최고의 청정갯벌을 자랑하고 있어 연중 관광객의 갯벌체험활동이 가능하며, 청정갯벌에서 생산되는 바지락, 낙지 등 다양한 수산물과 쪽파, 옥수수 등 농산물이 많이 생산되는 곳으로 복합적 어촌체험이 가능한 마을이다. 		
교통편	<ul style="list-style-type: none"> • 철 도 : 득량역 하차 → 득량면 비봉방면 군내버스 환승 → 선소마을 하차(어촌체험마을 관리사무소) • 자가용 : 남해고속도로 순천IC → 목포방향(국도2호선) → 득량면 군두 삼거리(득량면사무소 방면) → 선소마을 • 버 스 : 보성시의외버스터미널도착 → 득량면 비봉방면 군내버스 환승 → 득량면사무소 → 선소마을 승강장 		
계 절 별 체 험 프 로 그 램	봄	<ul style="list-style-type: none"> • 갯벌체험(바지락 등 패류 채취) 및 어업체험(각망 등) 해안경관 및 갯벌체험 	
	여름	<ul style="list-style-type: none"> • 갯벌체험(바지락 등 패류 채취) 및 어업체험(각망 등) 해안경관 및 갯벌체험 	
	가을	<ul style="list-style-type: none"> • 갯벌체험(바지락 등 패류 채취) 및 어업체험(각망 등) 해안경관 및 갯벌체험 	
	겨울	<ul style="list-style-type: none"> • 갯벌탐방 걷기 및 해안경관 보기 	



사진설명

체험마을 진입로



사진설명

마을안내소



사진설명

파고라 시설



사진설명

갯벌 체험

석두 어촌체험마을 관리대장

【마을현황】 (담당공무원 : 함평군 박남진, 061-320-3823)

마을명	석두마을	위치	전라남도 함평군 함평읍 석성2리
어촌계명	석두어촌계	가구수(어가)	123가구/307명(71가구/211명)
어촌계장(운영책임자)	장성수(자택 : 061-322-9567, HP : 010-8191-9567)		
사무장(지원)			컨설팅
자매결연단체	목포해양경찰서		

【사업현황】

지원년도	2002	착공일	2003.2.13	준공일	2003.7.18
사업비	500백만원(국비 250, 지방비(군비) 250, 자담 -)				
사업내용 (주요시설)	<ul style="list-style-type: none"> • 종합안내센터(97.4㎡) 1동, 사위장(176.5㎡) 1동 • 직거래장터 1개소, 세족장 3개소, 음수대 2개소 • 원두막 14개소(大 2, 小 12), 숙박텐트 20동, 파고라 4개소, 등 의자 5개소, 종합안내간판 1개소 				
홍보	<ul style="list-style-type: none"> • 마을 홈페이지(http://seokdu.seantour.org) • 함평군 홈페이지(www.hampyeong.jeonnam.kr) 연계 				
관광관련 기타투자 실적 및 계획	<ul style="list-style-type: none"> • 1999~2000 해안사방 및 조경 사업 7억원 - 산림청지원 • 2003 석두민박집 조성 5억원 - 함평군 • 2005 석두건강의집 조성 1억원 - 함평군 • 2007 갯벌생태학습장 탐방로 조성 3억원 - 함평군 • 2009 갯벌전망대 조성 3억원 - 함평군 				

【체험 및 관광프로그램】

볼거리	• 돌머리 해넘이, 함평해수찜, 굴(석화)채취
먹거리	• 특산품 : 굴(석화), 낙지, 보리새우, 송어 등
즐길거리	<ul style="list-style-type: none"> • 갯벌생태학습장 운영(여름 휴가철) • 참숯 뱀장어잡기대회 운영, 바지락캐기(여름 휴가철) • 도예학습장 운영, 석화(굴)채취 체험장 운영
기타 주변관광	• 함평 엑스포공원, 돌머리 해수욕장, 함평해수찜, 자연생태공원, 꽃무릇 공원, 나산 생활유물전시관,

【효 과】

구 분	방문객수 (천명)	체험시설 이용객수(천명)	체험관광수입(백만원)	
			체험소득	간접소득
2006년도	69	22	14	465
2007년도	193	29	18	483
2008년도	190	53	20	500



석두 어촌체험마을 안내정보

구 분	내 용	비 고	
마을소개	<ul style="list-style-type: none"> • 함평만의 중간지점에 위치한 석두마을은 2002년 해양수산부가 지정한 ‘어촌체험관광마을’로 우거진 해송림과 돌머리해수욕장이 조화를 이뤄 빼어난 경관을 자랑한다. • 석두라는 이름은 원래 마을 서편에 기암괴석이 늘어서 있어 돌머리라 했다. 석두마을은 해수찜과 인공해수풀장으로 유명하고, 7,8월에는 참돔 뱀장어잡기와 바지락캐기 체험을 하고 있으며, • 갯벌에는 게, 조개, 해초류가 많아 자녀들의 자연 학습장으로도 활용되고 있으며 인근 연안에서는 세발낙지와 보리새우가 빼놓을 수 없는 별미로 손꼽히고 있다. 5월에 열리는 ‘나비축제’로 잘 알려져 있다. 		
교통편	<ul style="list-style-type: none"> • 철 도 : 함평역 도착 → 함평역에서 함평터미널행 군내버스 승차 (40분간격, 15분소요) → 함평터미널 → 함평에서 돌머리행 군내버스 (50분간격 20분소요) → 석두마을 도착 • 자가용 : 서해안고속도로→ 함평IC→ 23번국도 함평읍 방향→ 주포방면 → 석성리→ 돌머리해수욕장 • 버 스 : 함평터미널 도착 → 돌머리행 군내버스(50분간격 20분소요) → 석두마을 도착 <p>※ 서울강남고속버스터미널에서 매일 8:35, 14:30, 16:40 함평까지 직통 ※ 함평↔돌머리 완행버스 06:40~19:30 까지 11회 운행, 20분 소요</p>		
계 절 별 체 험 프 로 그 램	봄	<ul style="list-style-type: none"> • 모래, 갯벌체험(바지락 캐기, 석화(굴)채취, 갯벌생태체험), 승어 바다낚시, 도예학습 체험, • 돌머리 해수욕장 모래체험, 해수찜 체험, 해안일주로 탐방 및 드라이브 	
	여름	<ul style="list-style-type: none"> • 갯벌체험(바지락 캐기, 석화(굴)채취, 갯벌생태체험), 도예학습 체험, 바다낚시, 해수욕(돌머리해수욕장), 해수찜 • 민물장어잡기 체험, 개매기 체험, 해안일주도로 탐방 및 드라이브 	
	가을	<ul style="list-style-type: none"> • 갯벌체험(바지락 캐기, 석화(굴)채취, 갯벌생태 탐방), 도예학습 체험, 바다낚시, 해수찜, 개매기 체험, 해안일주도로 탐방 및 드라이브 	
	겨울	<ul style="list-style-type: none"> • 갯벌체험(바지락 캐기, 석화(굴)채취, 갯벌생태 탐방), 도예학습 체험, 바다낚시, 해수찜, 해안일주도로 탐방 및 드라이브 	



사진설명

종합안내소



사진설명

세족장



사진설명 원두막 전경



사진설명 피크닉 탁자



사진설명

갯벌 체험장 전경



사진설명

도예학습 체험장

송계 어촌체험마을 관리대장

【마을현황】 (담당공무원 : 무안군 임한선, 061-450-5411)

마을명	송계마을	위치	전남 무안군 해제면 송석리 30-4
어촌계명	도리포어촌계	가구수(어가)	113가구/257명 (105가구/243명)
어촌계장(운영책임자)	박상범(자택 : 061-454-0619, HP : 016-9370-0619)		
사무장(지원)	공경희(017-650-7155)	컨설팅	
자매결연단체	(주)삼일기공, (주)삼양이에프, (주)한국정밀, 기아자동차정비공업사, 한국경영컨설팅, 밀알식품, 금일실업(주), 대명하이텍(주), 고려오트론(주), (주)세광정밀, (주)태산테크, (주)명빈, 광전물산(주), 중앙도금, (주)한미전력, (주)이화우레탄, 효광호이스트(주)		

【사업현황】

지원년도	2003	착공일	2004.12.10	준공일	2005.8.5
사업비	500백만원(국비 250, 군비 250)				
사업내용(주요시설)	<ul style="list-style-type: none"> • 관광안내소 : 1동 지상2층 401m² • 특산물판매점, 휴게소, 샤워·화장실, 강의실 등 • 주차장, 마을안내 및 관광안내관 등 				
홍보	<ul style="list-style-type: none"> • 마을 홈페이지(http://songgye.seantour.org, songgye.muan.go.kr) • 무안군 홈페이지(www.muan.go.kr) • 마을 홍보용 리플렛 제작 배부 등 				
관광관련 기타투자 실적 및 계획	<ul style="list-style-type: none"> • 2004년 민박시설 개보수 지원 - 13백만원 (타분야) • 2005년 마을관정개발 - 40백만원 (타분야) • 2005년 어촌종합개발사업(다목적운동장) - 40백만원 • 2006~2007년 어촌종합개발사업 - 1,020백만원 • 갯벌체험로, 해변산책로, 관찰데크, 휴게공간, 주차시설 등 				

【체험 및 관광프로그램】

볼거리	• 해송림, 백사장, 도리포 일출몰, 해저유물 사적지, 해안경관도로
먹거리	• 송어, 농어, 돔, 민어, 병어회, 낙지, 보리새우, 황가오리찜 등
즐길거리	<ul style="list-style-type: none"> • 갯벌체험(봄, 여름, 가을) • 어패류 잡기 및 어장체험 (봄, 가을) • 갯바위 낚시체험(연중) ※ 체험료 : 어린이 - 10,000원, 성인 - 20,000원
기타 주변관광	• 10만평회산백련지, 초의선사탄생지, 항공우주전시관, 목포대학교선사유물관, 초당대학교(소방·안경박물관), 법천사목우암, 원갑사, 백로왜가리번식지, 곰술(망운, 석용, 용정), 홀통조금나루툽머리해수욕장, 도리포유원지

【효과】

구분	방문객수(천명)	체험시설 이용객수(천명)	체험관광수입(백만원)	
			체험소득	간접소득
2006년도	120	6	98	297
2007년도	123	-	379	138
2008년도	111	8	336	122

송계 어촌체험마을 안내정보

구 분	내 용	비 고	
마을소개	<ul style="list-style-type: none"> • 무안군 해제면 송계마을은 백사장과 해송림이 어우러진 아름다운 경관을 배경으로 바다낚시, 패류채취 등 바다와 갯벌에서 펼쳐지는 다양한 체험 거리와 청정해역에서 생산되는 낙지, 송어, 김 등 해산물이 풍부하여 연중 방문객의 발길이 끊이지 않는 아름다운 어촌마을로, • 특히, 일출과 일몰을 동시에 즐길 수 있어 해맞이 명소로 널리 알려져 있으며, 겨울철에 잡히는 송어가 별미의 횡감으로 미식가들의 입맛을 돋우고 있어, 관광객 미식가들의 발길이 끊이지 않는 지역이며, • 주변 볼거리로는 목포대학교 선사시대유물관, 초당대학교 소방박물관, 항공우주전시관 및 법천사목우암, 약사사, 원갑사, 해운사 등의 사찰과 10만평의 회산백련지, 초의선사탄생지, 왜가리 서식지, 홀통, 조금나루, 툼머리유원지 해수욕장 등 관광지가 있다. 		
교통편	<ul style="list-style-type: none"> • 철 도 : 무안함평역 도착 → 군내버스로 무안시외버스터미널 도착 → 해제방향 직행버스 1시간소요 해제터미널에서 하차 → 도리포행 군내버스 10분소요 송계마을 도착 • 자가용 : 서해안고속도로 무안 IC → 무안읍 → 현경 → 해제(토치삼거리에서 도리포방향으로 우회전) → 송계마을 도착 • 버 스 : 무안시외버스터미널 도착 → 해제방향 직행버스 1시간 소요 해제 터미널에서 하차 → 도리포행 군내버스 10분소요 송계마을 도착 		
계 절 별 체 험 프 로 그 램	봄	<ul style="list-style-type: none"> • 갯벌체험, 어장체험(이각망 물보기), 패류잡기체험 (바지락, 소라, 키조개, 고등잡기 등), 갯바위 낚시(돔, 농어, 송어, 문절망둥어 등) • 선상체험, 도리포 일출 및 해넘이 감상 등 	
	여름	<ul style="list-style-type: none"> • 갯벌체험, 갯바위 낚시(돔, 농어, 송어, 문절망둥어 등) • 선상체험, 도리포 일출 및 해넘이 감상 등 	
	가을	<ul style="list-style-type: none"> • 갯벌체험, 어장체험(이각망 물보기), 패류잡기체험 (바지락, 소라, 키조개, 고등잡기 등), 갯바위 낚시(돔, 농어, 송어, 문절망둥어 등) • 선상체험, 도리포 일출 및 해넘이 감상 등 	
	겨울	<ul style="list-style-type: none"> • 어장체험(이각망 물보기), 패류잡기체험 (바지락, 소라, 키조개, 고등잡기 등), 갯바위 낚시(돔, 농어, 송어, 문절망둥어 등) • 선상체험, 도리포 일출 및 해넘이 감상 등 	



사진설명

송계 어촌체험관광안내소 전경



사진설명

마을 방갈로 시설



사진설명

관찰데크, 갯벌체험로 시설



사진설명

어린이집 여름캠프 참여



사진설명

외국인들의 낙지잡기 체험 참여



사진설명

선상에서(갯벌·어장체험 후 숙소로)

죽림 어촌체험마을 관리대장

【마을현황】 (담당공무원 : 진도군(해양수산물) 김대용, 061-540-3023)

마을명	죽림마을	위치	전라남도 진도군 임회면 죽림리 301
어촌계명	죽림어촌계	가구수(어가)	202가구/ 449명(82 가구/ 185 명)
어촌계장(운영책임자)	김용남(자택 : 061-544-4592, HP : 011-638-4592)		
사무장(지원)		컨설팅	
자매결연단체			

【사업현황】

지원년도	2003	착공일	2004.7.2	준공일	2005.1.13
사업비	500백만원(국비 250, 지방비 250, 자담 -)				
사업내용 (주요시설)	<ul style="list-style-type: none"> 안내소 및 판매장 : 1동 98㎡ 화장실 및 샤워장 : 1동 67㎡ 종합안내판 : 1식 음수대 : 2개소 • 세족장 : 1개소 				
홍보	<ul style="list-style-type: none"> 마을 홈페이지(http://jukrim.seantour.org) 				
관광관련 기타투자 실적 및 계획	<ul style="list-style-type: none"> 2000~2007 아리랑마을 조성공사 262억원 2008 죽림 안내소 특산물 판매장 리모델링 1억원 2009~2013 죽림권역 농촌마을 종합개발사업 50억원 				

【체험 및 관광프로그램】

볼거리	<ul style="list-style-type: none"> 해돋이, 다도해해상국립공원
먹거리	<ul style="list-style-type: none"> 특산물 : 김, 미역, 다시마, 굴 • 기타 : 계절의 별미 굴구이
즐길거리	<ul style="list-style-type: none"> 조개잡이, 개매기 체험 국립남도국악원 문화체험 여귀산 등산로 및 약수터 웰빙 등산로 산책
기타 주변관광	<ul style="list-style-type: none"> 국립남도국악원, 아리랑마을, 남도석성, 운림산방, 접도늬시터, 남진미술관, 쌍계사, 상만오층석탑, 여귀산

【효 과】

구 분	방문객수 (천명)	체험시설 이용객수(천명)	체험관광수입(백만원)	
			체험소득	간접소득
2006년도	32	32	-	230
2007년도	37	37	-	239
2008년도	28	28	10	191



죽림 어촌체험마을 안내정보

구 분	내 용	비 고								
마을소개	<ul style="list-style-type: none"> • 예전에는 대나무숲이 많다고 해서 죽림리라고 명칭되어 오다 인근 탐립, 강계, 동현, 죽림마을을 통합하여 죽림리라고 불리우게 되었다. 지금은 해송이 어우러져 있는 아름다운 풍경이 마을을 이루고 있으며, 개매기 체험 행사와 조개잡이 체험을 할 수 있어 바다를 직접 느끼며 어업체험 및 생태체험(현장학습)등 다양한 체험행사를 즐길 수 있다. 또한 이 지역은 굴 생산이 특히 많이 되어 굴구이는 그 맛이 으뜸이다. 천막식으로 줄을 지어 형성되어 있는 굴구이 점포는 진도 지역 및 외지에서도 많이들 찾고 있다. 인근의 국립남도국악원과 접도 웰빙등산로는 바다와 어우러져 진도의 문화체험과 천혜의 경관을 감상하며 즐길 수 있는 건강육성 체험을 동시에 할 수 있는 곳이다. 									
교통편	<ul style="list-style-type: none"> • 철 도 : 목포역도착 → 목포종합버스터미널 → 진도버스터미널 → 군내버스 → 마을 도착 • 자가용 : 서해안고속도로 → 목포IC → 진도방면 → 진도대교 → 임회면 → 마을 도착 • 버 스 : 목포종합버스터미널 → 진도버스터미널 → 군내버스 → 마을 도착 									
계절별 체험 프로그램	<table border="1" style="width: 100%; border-collapse: collapse;"> <tr> <td style="text-align: center;">봄</td> <td>• 웰빙등산, 죽림해송림(산림욕)</td> </tr> <tr> <td style="text-align: center;">여름</td> <td>• 조개잡이 체험, 해수욕, 개매기 체험</td> </tr> <tr> <td style="text-align: center;">가을</td> <td>• 감성돔 낚시, 접도웰빙 등산,</td> </tr> <tr> <td style="text-align: center;">겨울</td> <td>• 조개구이(천막식), 웰빙등산</td> </tr> </table>	봄	• 웰빙등산, 죽림해송림(산림욕)	여름	• 조개잡이 체험, 해수욕, 개매기 체험	가을	• 감성돔 낚시, 접도웰빙 등산,	겨울	• 조개구이(천막식), 웰빙등산	
봄	• 웰빙등산, 죽림해송림(산림욕)									
여름	• 조개잡이 체험, 해수욕, 개매기 체험									
가을	• 감성돔 낚시, 접도웰빙 등산,									
겨울	• 조개구이(천막식), 웰빙등산									



사진설명

특산물 판매장



사진설명

방파제, 선착장 전경



와온 어촌체험마을 관리대장

【마을현황】 (담당공무원 : 순천시 류철석, 061-749-3411, HP 011-620-8595)

마을명	와온마을	위치	전라남도 순천시 해룡면 상내리
어촌계명	와온어촌계	가구수(어가)	125가구/412명(85가구/288명)
어촌계장(운영책임자)	박홍수(주택: 061-723-8404, HP : 011-9607-8404)		
사무장(지원)		컨설팅	
자매결연단체	계룡건설 (주)		

【사업현황】

지원년도	2004	착공일	2005.12.21	준공일	2006.7.3
사업비	500백만원(국비 250, 지방비 225, 자담 25)				
사업내용 (주요시설)	<ul style="list-style-type: none"> • 다목적관광센터 : 1동 (80평/2층), 샤워시설 등 • 체육공원 : 체육시설외 4종 <ul style="list-style-type: none"> - 조경식재 : 60주 (해송외 4종) - 주차시설 : 40면, 웬스 : 60m - 정자 : 2개소, 음수대 1식, 체육시설 1면, 공원 등 10 				
홍보	<ul style="list-style-type: none"> • 마을 홈페이지(http://waon.seantour.org) • 다음 카페(jns.c.sang.nae) 				
관광관련 기타투자 실적 및 계획	<ul style="list-style-type: none"> • 1999 해양수산부 어촌종합개발사업 15억 • 2002 순천시 마을정비, 호안도로 6억원 				

【체험 및 관광프로그램】

볼거리	<ul style="list-style-type: none"> • 해넘이행사 (일몰)
먹거리	<ul style="list-style-type: none"> • 특산품 : 짬뽕어탕, 전어회, 고막, 맛구이
즐길거리	<ul style="list-style-type: none"> • 갯벌체험 • 순천만 자연생태관 관람(입장료 2,000원) • 조개잡이
기타 주변관광	<ul style="list-style-type: none"> • 낙안민속마을, 순천만 자연생태관, 상사호, 주암호, 순천만갈대, 승보사찰(송광사, 선암사), 고인돌 공원

【효 과】

구분	방문객수 (천명)	체험시설 이용객수	체험관광수입(백만원)	
			체험소득	간접소득
2006년도	5	1	-	13
2007년도	0.5	0.3	-	5
2008년도	15	5	38	25

와온 어촌체험마을 안내정보

구 분	내 용	비 고
마을소개	<ul style="list-style-type: none"> • 임진왜란 전.후에 형성된 이 마을은 마을 뒷산이 소가 누워있는 형상을 하고 있고 겨울철에도 날씨가 따뜻하여 누울와, 따뜻할 온 이라는 한자를 써서 “와온” 마을이라 하였으며 연안습지로는 전국에서 최초로 람사 협약에 등록된 순천만의 중심부에 위치하고 있어 마을에서 순천만을 바라다본 전경은 신비로운 경치를 자랑하고 있다. • 와온 마을 특산물로는 고막과 싱싱한 해산물이 풍부하며 특히 고막종패 전국의 70%정도의 생산량을 보유하고 있으며 잘 보전된 갯벌은 어패류의 산란장이며 갯벌탐사 체험으로는 전국에서 가장 우수한 지역으로 해양수산부가 지정한 아름다운 어촌으로 선정되어 관광객이 날로 증가하는 어촌체험 마을이다. 	
교통편	<ul style="list-style-type: none"> • 철 도 : 순천역 도착 → 순천역에서 97번 버스를 타고 농산물 도매시장 → 해룡면면사소 → 와온마을 도착 • 자가용 : 호남고속도로 동순천 IC → 조례사거리 → 농산물 도매시장 → 해룡면사무소 → 와온마을 도착 • 버 스 : 순천고속버스 터미널 도착 → 97버스를 타고 해룡면사무소서 → 와온마을 도착 	
계절별 체험 프로그램	<p>봄</p> <ul style="list-style-type: none"> • 갯벌탐사, 널(빨배)타고 달리기 대회 등 	
	<p>여름</p> <ul style="list-style-type: none"> • 개매기, 갯벌탐사, 맛캐기체험,송어회시식 	
	<p>가을</p> <ul style="list-style-type: none"> • 개매기, 갯벌탐사, 망둥어(문절리)낚시,송어회시식 	
	<p>겨울</p> <ul style="list-style-type: none"> • 고막양식체험, 굴구이, 고막구이 시식 	



사진설명

와온마을 전경(순천만)



사진설명

체험관 전경



사진설명

개매기 체험 전경



사진설명

갯벌탐사 체험(순천만)

하저 어촌체험마을 관리대장

【마을현황】 (담당공무원 : 강진군 061-430-3074)

마을명	하저마을	위치	전라남도 강진군 대구면 저두리 377번지
어촌계명	하저어촌계	가구수(어가)	45가구/164명(38가구/118명)
어촌계장(운영책임자)	김길호(HP : 010-3505-3238)		
사무장(지원)	1명-강복희 (국고50%,군비40%자담5%)	컨설팅	
자매결연단체			

【사업현황】

지원년도	2004	착공일	2005.6.1	준공일	2006.1.31
사업비	500백만원(국비 250, 지방비 225, 자담 25)				
사업내용 (주요시설)	<ul style="list-style-type: none"> 갯벌진입데크 43.0m, 쉼터 2개소, 평의자등 11개소 돌살체험장 90m, 체험안내소 1동/100㎡, 소공원 640㎡ 야영장 440㎡, 세족장 1개소, 음수대 1개소 주차장 430㎡, ○종합안내판 등 3종 				
홍보	<ul style="list-style-type: none"> 마을 홈페이지(http://hajeo.seantour.org) 강진군 홈페이지(http://www.gangjin.go.kr/)연계 예정 				
관광관련 기타투자 실적 및 계획	<ul style="list-style-type: none"> 1999년도 어촌종합개발사업 3억원 2007년도 우수어촌체험마을선정(장려상) 				

【체험 및 관광프로그램】

볼거리	<ul style="list-style-type: none"> 일몰, 청자도요지, 가우도, 마량항
먹거리	<ul style="list-style-type: none"> 특산품 : 고막, 바지락, 낙지, 전어
즐길거리	<ul style="list-style-type: none"> 갯벌, 어장 체험(돌살)(입장료 및 장비포함 1인 5,000원) 갯벌낚시, 돌살 체험 - 1인 5,000원 도자기 체험 - 1인 10,000원 승선 체험(1인당 1시간 10,000원)
기타 주변관광	<ul style="list-style-type: none"> 청자문화제, 다산초당, 영랑생가, 전라병영성지

【효 과】

구분	방문객수 (천명)	체험시설 이용객수(천명)	체험관광수입(백만원)	
			체험소득	간접소득
2006년도	10	5	10	10
2007년도	4,100	734	44	30
2008년도	2	1	18	267

하저 어촌체험마을 안내정보

구 분	내 용	비 고
마을소개	<ul style="list-style-type: none"> • 어촌체험마을조성 완료일 : 2006. 1. 31 • 마을가구수 및 인구수 : 58가구 120명 • 어촌계원수 : 29호 • 어촌체험마을운영 참여자 수 : 51명 • 입 지 여 건 : 천혜의 청정해역이 내륙으로 들어온 고깔 모양의 강진만 중심부에 위치하여 밀물과 썰물의 영향으로 양질의 영양염류가 많고 싱싱한 패류, 어류가 생산되는 곳임. • 마을관광자원 : 낙조(가우도), 여계산, 고려청자도요지 • 주변관광자원 : 다산초당, 영랑생가, 마량항, 무위사, 병영성 	
교통편	<ul style="list-style-type: none"> • 철 도 : 목포역 도착 → 목포에서 강진행 버스를 타고 강진터미널에서 하차 → 마량행 군내버스 탑승 대구 하저마을 하차 • 자가용 : 호남고속도로 광주 IC → 나주 방면(국2호선) → 강진읍 → 마량 방향(국도23호선) → 대구 하저마을 • 버 스 : 광주 광천동 고속버스 터미널 도착 → 강진행 시외버스를 타고 강진터미널에서 하차 → 마량행 군내버스 탑승 → 대구 하저마을 하차 	
계 절 별 체 험 프 로 그 램	봄	<ul style="list-style-type: none"> • 바지락 캐기 체험, 어선타기 체험, 갯벌 낚시 체험, 도자기 체험
	여름	<ul style="list-style-type: none"> • 바지락 캐기 체험, 어선타기 체험, 갯벌 낚시 체험, 도자기 체험, 돌살 체험
	가을	<ul style="list-style-type: none"> • 바지락 캐기 체험, 어선타기 체험, 갯벌 낚시 체험, 도자기 체험
	겨울	<ul style="list-style-type: none"> • 바지락 캐기 체험, 도자기 체험



사진설명

마을안내판



사진설명

마량항 전경



사진설명

부교 전경



사진설명

갯벌 체험



사진설명

민장대 낚시 체험



사진설명

승선 체험

당두 어촌체험마을 관리대장

【마을현황】 (담당공무원 : 영광군 김운곤, 061-350-5736)

마을명	당두마을	위치	전라남도 영광군 염산면 두우리
어촌계명	두우어촌계	가구수(어가)	97가구/234명(70가구/124명)
어촌계장(운영책임자)	함형수(자택 : 061-352-9289, HP : 011-631-9289)		
사무장(지원)	김장열 011-644-6573	컨설팅	
자매결연단체	한국전기안전공사전남본부, 광주법률사무소 등		

【사업현황】

지원년도	2004	착공일	2006.5.30	준공일	2006.9.30
사업비	525백만원(국비 250, 지방비 250, 자담 25)				
사업내용 (주요시설)	<ul style="list-style-type: none"> • 종합안내소 : 1동2층 200㎡(안내실, 화장실, 샤워실, 휴게실) • 갯벌진입로 : 갯벌체험장 진입로 L=86m, B=3m • 전망휴게공간 : 전망대, 소공원 • 주차장 : 2,818㎡ • 종합안내관 등 2종 • 세족장1개소 				
홍보	<ul style="list-style-type: none"> • 마을 홈페이지(http://dangdu.seantour.org) • 영광군 홈페이지(www.yeonggwang.jeonnam.kr) 				
관광관련 기타투자 실적 및 계획	<ul style="list-style-type: none"> • 체험관 2층 숙박시설 증축 : 2009년 				

【체험 및 관광프로그램】

볼거리	<ul style="list-style-type: none"> • 해넘이, 해변경관, 천일염 생산과정 등
먹거리	<ul style="list-style-type: none"> • 특산물 : 백합, 맛조개, 천일염, 동죽, 바지락, 보리새우, 농어, 송어 등 • 기 타 : 백합죽
즐길거리	<ul style="list-style-type: none"> • 갯벌체험 및 모세현상 체험 (입장료 1인당 3,000원 - 조개류(동죽, 백합 1인당 3kg 채취) • 갯벌체험, 염전체험, 대파김매기 등(1박 체류시 체험가능) • 갯바위낚시(송어, 망둥어) - 1박 체류시 가능 • 채취한 수산물을 즉석에서 손질하여 시식 가능
기타 주변관광	<ul style="list-style-type: none"> • 불갑사, 내산서원, 백제불교최초도래지, 원불교성지, 백수해안도로, 기독교순교지, 칠산도 등

【효 과】

구 분	방문객수 (천명)	체험시설 이용객수(천명)	체험관광수입(백만원)	
			체험소득	간접소득
2006년도	1	-	-	-
2007년도	1	1	4	1
2008년도	2	2	14	-



당두 어촌체험마을 안내정보

구 분	내 용	비 고	
마을소개	<ul style="list-style-type: none"> • 영광군 염산면 두우리 갯벌은 전북 곰소만, 신안 지도읍, 해남 화원반도와 더불어 전국에서 넓은 갯벌지대로 손꼽히는 지역이다. • 특히, 자동차를 몰고 들어갈 수 있는 갯벌로 시속 70km까지 달릴 수 있는 것이 특징이며, 출입구에서부터 남쪽으로 약 4km 지점의 비작도 근처까지 자동차로 드라이브를 즐길 수가 있다. • 드넓은 갯벌과 청정해역에서 채취한 백합, 맛조개, 동죽, 바지락 등 각종 수산물은 체험객들이 즉석에서 시식할 만큼 싱싱하여 친환경 수산물로 유명하다. • 두우리 갯벌 근처에는 전국 천일염 생산의 대부분을 차지하고 있는 염산면 염전이 있다. 바둑판처럼 반듯반듯 나뉘어져 있는 염전에 새하얀 소금이 쌓여있는 진풍경을 구경할 수 있어 체험학습 장소로 붐비는 곳이다. • 주변 볼거리로는 두우리 백마위 해수욕장이 있다. 바위색깔이 흰색 이어서 백마위로 불린다. 많이 알려진 곳은 아니지만 커다란 백마위와 노송 사이로 보이는 서해바다와 해넘이 풍경이 인상적인 곳이다. 		
교통편	<ul style="list-style-type: none"> • 철 도 : 광주역 도착 → 광주시외버스터미널에서 시외버스를 타고 영광터미널에서 하차 → 영광에서 염산면 두우리행 군내버스 승차(40분 소요) → 염산면 당두마을 하차 • 자가용 : 서해안고속도로 영광IC(23번 국도) → 영광읍 칠거리 → 염산면 두우리(808번 지방도) → 당두마을 • 버 스 : 영광고속버스 터미널 도착 → 염산면 방향 군내버스 승차(40분 소요) → 염산면 두우리 공용정류장 하차 → 당두마을 도착 		
계절별 체험 프로그램	봄	<ul style="list-style-type: none"> • 모래, 갯벌체험, 조개캐기 체험(백합, 맛, 동죽, 바지락 등), 꽃게잡이, 병어잡이, 새우잡이, 염전체험, 대파김매기 등 	
	여름	<ul style="list-style-type: none"> • 모래, 갯벌체험, 조개캐기(백합, 동죽, 맛, 바지락 등), 꽃게잡이, 병어잡이, 염전체험, 후릿그물체험, 조개죽 시식, 갯바위낚시, 해수욕 등 	
	가을	<ul style="list-style-type: none"> • 갯벌체험, 후릿그물 체험, 조개캐기(백합, 동죽, 맛, 바지락 등), 갯바위 낚시, 대파수확 체험 등 	
	겨울	<ul style="list-style-type: none"> • 숭어잡이, 새우잡이, 연말 해넘이 등 	



사진설명

두우 어촌체험마을 체험관 전경



사진설명

갯바위낚시 체험



사진설명

바지락캐기 체험 전경



사진설명

후릿그물 체험



사진설명

염전 체험



사진설명

소금창고 내부



외동 어촌체험마을 관리대장

【마을현황】 (담당공무원 : 여수시 김경우, 061-690-2439)

마을명	외동마을	위치	전라남도 여수시 경호동 578-2번지
어촌계명	외동어촌계	가구수(어가)	115가구/330명(95가구/125명), 85척
어촌계장(운영책임자)	소민수(자택 : 061-665-1214, HP : 010-9389-1214)		
사무장(지원)	정미화 010-6643-5849	컨설팅	
자매결연단체			

【사업현황】

지원년도	2005	착공일	2006.3.29	준공일	2006.12.30
사업비	1,000백만원(국비 500, 지방비 450, 자담 50)				
사업내용(주요시설)	<ul style="list-style-type: none"> • 종합안내소 : 1동 2층 194.4㎡(안내실, 화장실, 샤워실, 휴게실) • 낚시체험바지선 : 돛형(12m×8m) 4대, 바지형(12m×8m) 4대 • 주차장 : 400㎡ 				
홍보	<ul style="list-style-type: none"> • 마을 홈페이지(http://oedong.seantour.org) • KBS VJ특공대, SBS 잘 먹고 잘사는 법 등 				
관광관련 기타투자 실적 및 계획	<ul style="list-style-type: none"> • 2005 해양수산부 도서개발사업 241백만 원 • 2008 여수시 집중투자사업 28백만 원 				

【체험 및 관광프로그램】

볼거리	• 돌산대교야경
먹거리	• 특산품 : 참장어, 낙지, 농어, • 기타 : 고구마, 옥수수
즐길거리	<ul style="list-style-type: none"> • 낚시체험 <li style="padding-left: 20px;">- 돛형1박2일 1대 평일 120,000원, 금·토·일 140,000원 <li style="padding-left: 20px;">- 바지형 : 1인당 15,000원
기타 주변관광	• 다도해해상국립공원, 오동도, 돌산대교, 향일암, 진남관, 거문도, 백도

【효 과】

구 분	방문객수 (천명)	체험시설 이용객수(천명)	체험관광수입(백만원)	
			체험소득	간접소득
2006년도	-	-	-	-
2007년도	7.2	3.8	108	10
2008년도	6	5	139	3

외동 어촌체험마을 안내정보

구 분	내 용	비 고
마을소개	<ul style="list-style-type: none"> • 일제시대 때부터 갯장어(하모)를 낚시 연승으로만 포획하여 일본에 수출하여 생계를 꾸려왔으며 그로인해서 외화획득으로 우리나라 경제성장에도 일조를 했으며 특히 90%가 수산업을 하면서도 부정 어업을 하지 않는 어촌마을이다. • 특히, 바다위의 '해상펜션'은 낚시바지 4개동과 돛형 4동 부잔교 등으로 구성되어 있으며 바다 속에 들어초를 투하해 고기들의 서식지를 조성함으로써 다양한 어종의 낚시를 즐길 수 있다. 돛형 펜션은 샤워시설과 냉장고, 에어컨은 물론 상수도 시설까지 설치되어 있어 일반 펜션과 비교해 전혀 손색이 없을 정도로 꾸며져 있다. 원하는 사람들에게 낚시대도 대여 하고 있으며 특히 돌산대교의 야경과 더불어 강태공의 손맛을 느낄 수 있다. 	
교통편	<ul style="list-style-type: none"> • 철 도 : 여수역 도착→5번 버스→경도여객선 대합실→ 나룻배→경도뱃머리→택시→체험장 도착 • 자가용 : 호남고속도로 순천 IC →여수시→경도여객선 대합실→나룻배→경도뱃머리→택시→체험장 도착 • 버 스 : 여수고속버스터미널도착 →5번 버스→경도여객선 대합실→나룻배→경도뱃머리→택시→체험장 도착 	
계절별 체험 프로그램	<p>봄</p> <ul style="list-style-type: none"> • 선상낚시 체험 	
	<p>여름</p> <ul style="list-style-type: none"> • 선상낚시 체험 	
	<p>가을</p> <ul style="list-style-type: none"> • 선상낚시 체험 	
	<p>겨울</p> <ul style="list-style-type: none"> • 선상낚시 체험 	



사진설명

관리사 전경



사진설명

돔형 낚시 바지선



사진설명

바지선형 낚시선



사진설명

돛형 낚시 바지선 내부



남성 어촌체험마을 관리대장

【마을현황】 (담당공무원 : 고흥군 김은태, 010-4661-9559)

마을명	남성마을	위치	전라남도 고흥군 포두면 남성리산247-1
어촌계명	남성어촌계	가구수(어가)	308가구/ 747명(73가구/142명)
어촌계장(운영책임자)	방연출 (자택 : 061-833-8222, HP : 010-8860-6491)		
사무장(지원)	12,000천원	컨설팅	
자매결연단체	떡보의 하루 전남지사		

【사업현황】

지원년도	2005	착공일	2006.5.15	준공일	2007.3.9
사업비	1,000백만원(국비 500, 지방비 450, 자담 50)				
사업내용 (주요시설)	<ul style="list-style-type: none"> • 종합안내소 : 1동1층 222.14m²(안내소, 화장실, 탈의실, 휴게실) • 농수산물 직판장 : 1동 1층 84m² • 주차장 : 1,720m² • 진입로 : 753m 				
홍보	<ul style="list-style-type: none"> • 마을 홈페이지(http://namsung.seantour.org) • 신문, TV. 				
관광관련 기타투자 실적 및 계획	<ul style="list-style-type: none"> • 갯벌로 시설 : 300m 3개소, 200백만원 • 해변산책로 : 150m, 34백만원 • 기타 기반시설 : 1식, 100백만원 • 전망대 1식, 20백만원 • 야외수영장 : 1식, 200백만원 				

【체험 및 관광프로그램】

볼거리	• 마복산(등산로, 봉화대, 행글라이더 이륙장), 우주발사전망대 등
먹거리	• 특산품 : 바지락회무침, 굴젓, 굴회무침
즐길거리	<ul style="list-style-type: none"> • 갯벌체험 및 조개 캐기 체험 1인 5,000원 • 바다낚시 1인 1일 2만원 - 일몰시까지 • 굴 양식장 체험 및 견학 1인 2,000원
기타 주변관광	• 나로도 지역 해상국립공원, 우주센터('08년 12월 준공예정), 덕흥해수욕장, 바위, 팔영산 도립공원, 청소년 스페이스 캠프장

【효 과】

구분	방문객수 (천명)	체험시설 이용객수(천명)	체험관광수입(백만원)	
			체험소득	간접소득
2006년도	-	-	-	-
2007년도	4	2	30	40
2008년도	18	3	181	184

남성 어촌체험마을 안내정보

구 분	내 용	비 고
마을소개	<ul style="list-style-type: none"> 고흥군 남성마을은 조선시대(인조왕)에 남포성(남성~옥강)을 9km 조성하여 군마을 훈련시켰던 곳으로 유명하다. 남성마을은 전통적인 어촌마을로서 아직 개발되지 않은 자연환경이 잘 보존된 지역으로 광활한 갯벌과 청정해역에서 생산되는 굴, 바지락, 등 각종 해조류등 친환경 수산물로 유명하다. 천혜의 자연 그대로 체험할 수 있는 종류로는 갯벌체험 및 바지락 등 각종 조개캐기, 갯바위 및 바다낚시(감성돔, 농어 등), 굴양식장 탐방 및 알굴까기 체험(즉석에서 회무침등 시식가능)이 있으며, 주변 볼거리로는 마복산(등산로, 봉화대, 행글라이드 이륙장), 나로 우주센터, 나로도 다도해 해상국립공원 관광선이용 탐방, 남열, 덕흥, 발포 해수욕장, 소록도, 팔영산 도립공원 휴양림, 청소년 스페이스 캠프 등의 관광코스가 있다. 	
교통편	<ul style="list-style-type: none"> 철 도 : 순천역 도착 → 순천터미널에서 고흥간 직행버스 1시간 소요 고흥터미널에서 하차 → 고흥에서 나로도행 완행버스 25분 소요 → 남성마을 도착 자가용 : 호남고속도로 주암 IC(남해고속도로 순천IC) → 벌교 → 고흥 → 남성마을(나로도방향) 버 스 : 순천고속버스 터미널 도착 → 고흥간 직행버스 1시간 소요 고흥터미널에서 하차 → 고흥에서 나로도행 완행버스 35분 소요 → 남성마을 도착 	
계절별 체험 프로그램	<p>봄</p> <ul style="list-style-type: none"> 모래, 갯벌체험(바지락 캐기, 맛캐기, 소라잡기 등), 농어 바다낚시, 감성돔 갯바위 낚시, 자연산 미역채취 체험 마복산 체험 및 등산, 해안일주로 탐방, 나로도 우주센터 탐방 및 다도해 해상국립공원 관광선으로 탐방 	
	<p>여름</p> <ul style="list-style-type: none"> 갯벌체험(조개잡이, 맛 캐기, 해삼잡이), 바지락 캐기 체험 및 바지락 칼국수 시식, 돔 바다낚시, 해수욕(남성, 나로도, 발포, 남열 등), 마복산 산림욕 체험, 나로도 우주센터 탐방 및 다도해 해상국립공원 관광선으로 탐방, 	
	<p>가을</p> <ul style="list-style-type: none"> 수하식 굴 양식장 견학 및 체험, 정치망(이각망)어법 체험, 조개잡이, 낙지잡이 갯벌체험, 알굴 까기 체험 및 회무침시식, 감성돔 바다낚시, 마복산 산림욕 체험, 나로도 우주센터 탐방 및 다도해 해상 국립공원 관광선으로 탐방 	
	<p>겨울</p> <ul style="list-style-type: none"> 나로도 우주센터 탐방 및 다도해 해상국립공원 관광선으로 탐방, 신년 해맞이, 용섬체험, 연말 일몰 감상 및 해변 경관관람 	



사진설명

마을 전경



사진설명

종합안내소, 샤워장



사진설명

갯벌 체험장



사진설명

갯벌 조개캐기 체험



사진설명

후릿그물 체험 전경



사진설명

단체민박시설

신리 어촌체험마을 관리대장

【마을현황】 (담당공무원 : 장흥군 선재호, 061-860-0409)

마을명	신리마을	위치	전라남도 장흥군 대덕읍 신리
어촌계명	신리어촌계	가구수(어가)	167가구/368명(114가구/210명)
어촌계장(운영책임자)	김승수(자택 : 061-867-0137, HP : 011-9625-5004)		
사무장(지원)		컨설팅	
자매결연단체			

【사업현황】

지원년도	2005	착공일	2006.1.26	준공일	2006.9.21
사업비	1,000백만원(국비 500, 지방비 500)				
사업내용 (주요시설)	<ul style="list-style-type: none"> 갯벌체험학교 정비 1동 관광안내소 신축 1동(2층 / 114㎡) 체험광장 조성 / 760㎡ 분수 및 가로등 시설 / 1식 / 16등 				
홍보	<ul style="list-style-type: none"> 마을 홈페이지(http://sinri.seantour.org) 장흥군 홈페이지(www.jhmail.net) 연계 				
관광관련 기타투자 실적 및 계획	<ul style="list-style-type: none"> 어촌종합개발사업 50억원 				

【체험 및 관광프로그램】

볼거리	<ul style="list-style-type: none"> 해돋이 및 해넘이
먹거리	<ul style="list-style-type: none"> 특산품 : 매생이, 김, 참고막, 굴 등
즐길거리	<ul style="list-style-type: none"> 갯벌 및 고기잡이 체험(입장료 성인 5,000원 소인 3,000원) - 개최시기 : 매년 6월~9월(최간조시 3~4회) 낚시 체험(선상낚시 150,000원, 갯바위 20,000원)
기타 주변관광	<ul style="list-style-type: none"> 정남진 해양낚시공원, 천관산 문학공원, 정남진조형물, 한재공원 할미꽃단지

【효 과】

구분	방문객수 (천명)	체험시설 이용객수(천명)	체험관광수입(백만원)	
			체험소득	간접소득
2006년도	12	4	16	26
2007년도	11	3	14	47
2008년도	14	7	122	45



신리 어촌체험마을 안내정보

구 분	내 용	비 고
마을소개	<ul style="list-style-type: none"> • 신리 어촌계는 공성산으로부터 맥이 뺏어내려 마을이 형성되고 남쪽으로는 청정해역인 자지포(紫芝浦) 다도해의 아름다운 경관을 바라보며 오성산을 안산으로 위치하고 있다. • 바다낚시 및 민박시설이 있는 오성금은 전해온 말에 의하면 5개의 금괴가 있는데 어느 고용인이 나무하러 갔다가 빛의 반사지점을 찾아가 금괴 1개를 주어 부자가 되었으며 나머지 4개를 얻으려고 외인의 출입이 빈번하였다 한다. • 매년 6월에서 8월 사이에 3회에 걸쳐 개최되는 개매기 체험행사에 해마다 전국에서 많은 관광객들이 찾아와 성황리에 운영되고 있다. • 민속신앙의 싯김굿의 고풍이는 싯김굿을 할 때 긴 배를 아홉 매듭으로 만들어 고를 만들고 한쪽 끝을 고정시켜 다른 한쪽을 무너가 잡고 무가를 부르며 하나씩 흔들며 풀어 나가며, 고는 망자가 생전에 맺힌 한과 원을 풀어 저승으로 근심없이 갈 수 있도록 달래주는 곳이다. • 특히 신리의 매생이는 담백하고 부드러워 전국 식도락가들이 찾고 있다. 	
교통편	<ul style="list-style-type: none"> • 철 도 : 광주역 도착 → 광주에서 장흥간 직행버스를 타고 장흥에서 신리간군내버스 하차 → 신리마을 도착 • 자가용 : 호남고속도로 남광주IC → 외곽순환도로 → 회순 → 장흥 → 대덕읍 → 신리마을 • 버 스 : 광주 고속버스 터미널 도착 → 장흥간 버스를 타고 장흥터미널에서 하차 → 대덕간 군내버스를 타고 → 신리마을 도착 	
계절별 체험 프로그램	<ul style="list-style-type: none"> • 봄 • 감성돔 바다낚시, 민박체험, 고기잡이체험(이각망 및 자망어업), 꼬막캐기 	
	<ul style="list-style-type: none"> • 여름 • 개매기 체험, 문절망둑어 바다낚시, 고기잡이체험(이각망 및 자망어업), 어부촌 민박체험, 꼬막캐기 	
	<ul style="list-style-type: none"> • 가을 • 고기잡이체험(이각망 및 자망어업), 감성돔 바다낚시, 어부촌 민박체험, 꼬막캐기 	
	<ul style="list-style-type: none"> • 겨울 • 매생이 채취 체험, 고기잡이체험(이각망 및 자망어업), 어부촌 민박체험 	



사진설명

갯벌 체험학교 전경



사진설명

개매기 체험안내소 전경



사진설명 개매기 체험 전경



사진설명 개매기 체험 전경

사구 어촌체험마을 관리대장

【마을현황】 (담당공무원 : 해남군 김성록, 061-530-5292)

마을명	사구마을	위치	전라남도 해남군 송지면 통호리(사구마을)
어촌계명	사구어촌계	가구수(어가)	54가구/129명(27가구/65명)
어촌계장(운영책임자)	조효근(자택 : 061-534-0655, HP : 019-627-8585)		
사무장(지원)		컨설팅	
자매결연단체			

【사업현황】

지원년도	2005	착공일	2006.2.1	준공일	2006.10.10
사업비	1,000백만원(국비 500, 지방비 450, 자담 50)				
사업내용 (주요시설)	<ul style="list-style-type: none"> • 종합안내소 : 1동2층 396.72㎡(안내실, 화장실, 샤워실, 휴게실) • 돌살 체험 • 종합안내관 등 3종 • 야외 (음수대, 샤워장, 화장실) • 주차장 : 400㎡ • 세족장2개소 				
홍보	<ul style="list-style-type: none"> • 마을 홈페이지(http://sagu.seantour.org) 				
관광관련 기타투자 실적 및 계획					

【체험 및 관광프로그램】

볼거리	<ul style="list-style-type: none"> • 해수욕장, 조각공원, 갯벌, 일출
먹거리	<ul style="list-style-type: none"> • 특산품 : 전복, 바지락, 생선(회류)
즐길거리	<ul style="list-style-type: none"> • 갯벌 체험 (입장료 무 - 바지락캐기) • 개매기 체험 • 돌살을 이용한 고기잡기 체험 • 바다낚시
기타 주변관광	<ul style="list-style-type: none"> • 해양사 자연박물관, 땅끝관광지, 송호해수욕장, 미황사, 대흥사, 고산 윤선도 유적지, 우항리 공룡화석지, 명량대첩지(우수영관광지)

【효 과】

구분	방문객수 (천명)	체험시설 이용객수(천명)	체험관광수입(백만원)	
			체험소득	간접소득
2006년도	44	15	-	1,000
2007년도	1	1	3	17
2008년도	9	1	-	22



사구 어촌체험마을 안내정보

구 분	내 용	비 고
마을소개	<ul style="list-style-type: none"> • 유 래 : 창녕 조씨 집성촌으로 옛날은 60가구 정도가 살았다고 하는 사구마을은 마을 이름에서도 알 수 있듯이 모래와 관련되어 있다. 원래는 사금(沙金)이었는데, 일제 때 행정구역 개편을 하면서 사구(沙口)로 바뀌었는데 모래 속에 사금이 많다고 하여 붙여진 이름이라고 한다. 우리말로는 ‘모래미’라고도 하였는데 이에 연유하여 지금은 이곳을 사구미라고 부른다. 모래와의 깊은 인연 탓인지 마을 앞에는 모래사장이 1.5km 가량 길게 뻗어 있으며 여름에는 피서객들이 모여드는 해수욕장으로서 역할을 한다. • 입지여건 : 마을 앞에는 완도군 군외면 백일도 와 흑일도 라는 섬이 있는데 예전에는 그 섬에 사는 사람들이 사구미에서 논을 소유하고 있어서 농사도 지었고 또 육지로 나올 때 이곳 사구미를 통해 왕래하였다고 합니다. • 마을환경 : 반농반어마을로 약1.5km길이의 백사장이 송림과 어우러져 여름엔 해수욕장으로 유명함. 	
교통편	<ul style="list-style-type: none"> • 철 도 : 목포역 도착 → 목포터미널에서 해남간 직행버스 1시간 소요 해남 터미널에서 하차 → 해남에서 사구미 해수욕장 직행 50분 소요 → 사구미 마을(사구미해수욕장) 도착 • 자가용 : 호남고속도로 광주 → 해남 → 사구미 해수욕장 도착 • 자가용 : 서해안고속도로 목포 → 해남 → 사구미 해수욕장 도착 • 버 스 : 광주 터미널(목포터미널) 도착 → 해남 직행버스 1시간 소요 해남 터미널에서 하차 → 해남에서 사구미 해수욕장 직행 50분소요 도착 	
계 절 별 체 험 프 로 그 램	<p style="text-align: center;">봄</p> <ul style="list-style-type: none"> • 모래, 갯벌체험(바지락 캐기, 고동 등), 바다낚시(감성돔, 농어, 우럭등) • 다양한 바다생물 관찰, 조각공원 관광, 해양 자연사 박물관 관광 	
	<p style="text-align: center;">여름</p> <ul style="list-style-type: none"> • 갯벌체험(조개잡이등), 바지락 캐기 체험 및 바지락 칼국수 시식, 돔 바다낚시, 해수욕(사구미, 송호 등) • 바다배 승선체험 • 해수욕장 물놀이 • 돌살을 이용한 고기잡기 체험 및 개매기 체험 • 다양한 바다생물 관찰, 조각공원 관광, 해양 자연사 박물관 관광 	
	<p style="text-align: center;">가을</p> <ul style="list-style-type: none"> • 다양한 바다생물 관찰 및 바지락 캐기, 고막 캐기, 조개잡기 체험 • 바다배 승선체험 • 농사 체험(벼, 고구마 캐기등) 	
	<p style="text-align: center;">겨울</p> <ul style="list-style-type: none"> • 자연산 석화(굴) 타기 • 철새 탐조 및 새들의 먹이 주기 및 찾기 • 짚풀공예 배우기 	



사진설명 체험관 전경



사진설명 조개잡이 체험



사진설명 돌살, 바지락캐기



사진설명 개매기 체험

수락 어촌체험마을 관리대장

【마을현황】 (담당공무원 : 신안군 조진국, 061-240-8417)

마을명	수락마을	위치	전라남도 신안군 압해면 대천리
어촌계명	대천어촌계	가구수(어가)	66가구/179명(50가구/140명)
어촌계장(운영책임자)	배창남(HP : 016-642-8004)		
사무장(지원)	박준용 010-4662-1616	컨설팅	
자매결연단체	대한통운		

【사업현황】

지원년도	2005	착공일	2006.5.1	준공일	2007.1.12
사업비	1,000백만원(국비 500, 지방비 450, 자담 50)				
사업내용 (주요시설)	<ul style="list-style-type: none"> • 종합안내소 및 정화시설 : 30평 • 해수풀장 1개소 • 해안경관데크 - 해안경관데크, 데크계단, 안전난간 • 산책로(B=1.2, L=170m) • 가로등 19개소 • 갯벌체험장 진입로(콘크리트 블록징검다리 산책로 B=2.5, L=340m) • 돌살체험장(H=3.0m, L=800m) • 생태해설판 1개소, 안내표지판 3개소 • 차양시설(판매장) 1개소, 반원의자 20개, 파고라 3개소 				
홍보	<ul style="list-style-type: none"> • 마을 홈페이지(http://surak.seantour.org, http://fish.shinan.go.kr) • 신안군 홈페이지(www.shinan.go.kr) 연계 				
관광관련 기타투자 실적 및 계획	<ul style="list-style-type: none"> • 2004 해양수산부 연안정비사업 4,080백만 원 • 2006 신안군 1기 신활력사업 250백만 원 				

【체험 및 관광프로그램】

볼거리	• 섬과 섬 사이로 지는 낙조, 갯벌
먹거리	• 특산품 : 바지락, 낙지, 지주식 돌김, 계절별 각종 활어
즐길거리	<ul style="list-style-type: none"> • 갯벌 체험, 어로 체험(입장료 1인당 5,000원 - 조개류 채취) • 횃불 낙지잡이체험(1박 체류시 체험가능) • 바다낚시(1인 1일 2만원 - 일몰시 까지 : 5월 개장예정)
기타 주변관광	• 송공산 등산로, 플라워 파크, 석장승, 분재공원, 압해대교 등

【효 과】

구 분	방문객수 (천명)	체험시설 이용객수(천명)	체험관광수입(백만원)	
			체험소득	간접소득
2006년도	1	1	-	-
2007년도	1.6	0.6	13	25
2008년도	1	1	7	7



수락 어촌체험마을 안내정보

구 분	내 용	비 고	
마을소개	<ul style="list-style-type: none"> • 수락마을은 목포에서 남서쪽으로 1km 지점에 자리하고 있는 인구 7,200여명의 작은 섬마을이다. 북쪽으로는 해발 232m 송공산이 신안군에 1004개의 섬을 한눈에 바라다 보이는 아주 전망 좋은 산이 있으며 남쪽으로는 51가구 215명의 주민이 옹기종기 모여 사는 아주 인심 좋은 마을이다. • 우리 마을은 하루 2번 조석간만의 차가 있으며, 물이 빠져나가면 조개 체험장에 나가서 바지락과 낙지를 잡을 수 있고 개매기 그물을 치면 팔뚝만한 송어가 이리 저리 헤메다 사람들 장판지를 들이박고 도망가는 짜릿함을 맛볼 수 있는 아주 재미있는 체험 현장이다. • 물이 들어오면 나무 데크로 만든 다리에 앉아 망둥어 낚시대를 들이우면 망둥어가 한번에 2마리씩 올라와 펄떡거리는 신기함을 느낄 수 있는 시원한 나무 데크가 있는 곳입니다. 		
교통편	<ul style="list-style-type: none"> • 철 도 : 목포역 도착(북향까지 버스로 이동) → 압해 도선장 → 압해 수락마을 • 자가용 : 서해안고속도로 목포IC → 북향 → 압해 도선장 → 압해 수락마을 • 버 스 : 목포 터미널 도착(북향까지 버스로 이동) → 압해 도선장 → 압해 수락마을 		
계절별 체험 프로그램	봄	<ul style="list-style-type: none"> • 돛류 바다낚시, 갯벌탐사, 바지락 캐기, 소라잡기, 김 채취 등 	
	여름	<ul style="list-style-type: none"> • 도다리 바다낚시, 갯벌지렁이 등 탐사, 바지락 캐기, 해수욕, 각종 어로체험, 조개구이 시식, 바지락 칼국수 시식 	
	가을	<ul style="list-style-type: none"> • 장어 바다낚시, 야간 횃불 낙지잡이, 고등잡이, 칠게잡이, 낙지 연승어로 체험, 조개잡이, 주꾸미 구이 시식, 전어구이 시식 	
	겨울	<ul style="list-style-type: none"> • 고등잡이, 김 채취 	



사진설명

종합안내소, 목교데크



사진설명

돌살 체험장



사진설명

망둥어낚시 체험



사진설명

갯벌 체험

소울 어촌체험마을 관리대장

【마을현황】 (담당공무원 : 여수시 김경우, 061-690-2439)

마을명	소울마을	위치	전라남도 여수시 돌산읍 울림리165-5
어촌계명	울림어촌계	가구수(어가)	64가구/166명(27가구/52명), 30척
어촌계장(운영책임자)	김영일(자택 : 061-644-2050, HP : 010-5730-0101)		
사무장(지원)	조혜선 061-644-9800	컨설팅	
자매결연단체			

【사업현황】

지원년도	2006	착공일	2006.12.27	준공일	2008.9.30
사업비	1,000백만원(국비 500, 지방비 450, 자담 50)				
사업내용 (주요시설)	<ul style="list-style-type: none"> • 종합안내소 : 1동 3층 285㎡(안내실, 화장실, 샤워실, 휴게실) • 접안시설 : 1,000㎡, 체험어선 2척 • 산책로 : 황토길 600m, 지압로 80m • 광장 : 800㎡ 				
홍보					
관광관련 기타투자 실적 및 계획	<ul style="list-style-type: none"> • 2007 전라남도 지방어항사업 500백만원 				

【체험 및 관광프로그램】

볼거리	• 다도해해상국립공원, 향일암
먹거리	• 특산품 : 홍합, 병어, 삼치, 해삼 • 기타 : 갯김치
즐길거리	<ul style="list-style-type: none"> • 낚시어선체험(외노어선, 밤섬갯바위 등) • 조개잡이체험(바지락, 해삼 등) • 고기잡이체험(각망, 정치망 등)
기타 주변관광	• 다도해해상국립공원, 향일암, 오동도, 돌산대교, 진남관, 거문도, 백도

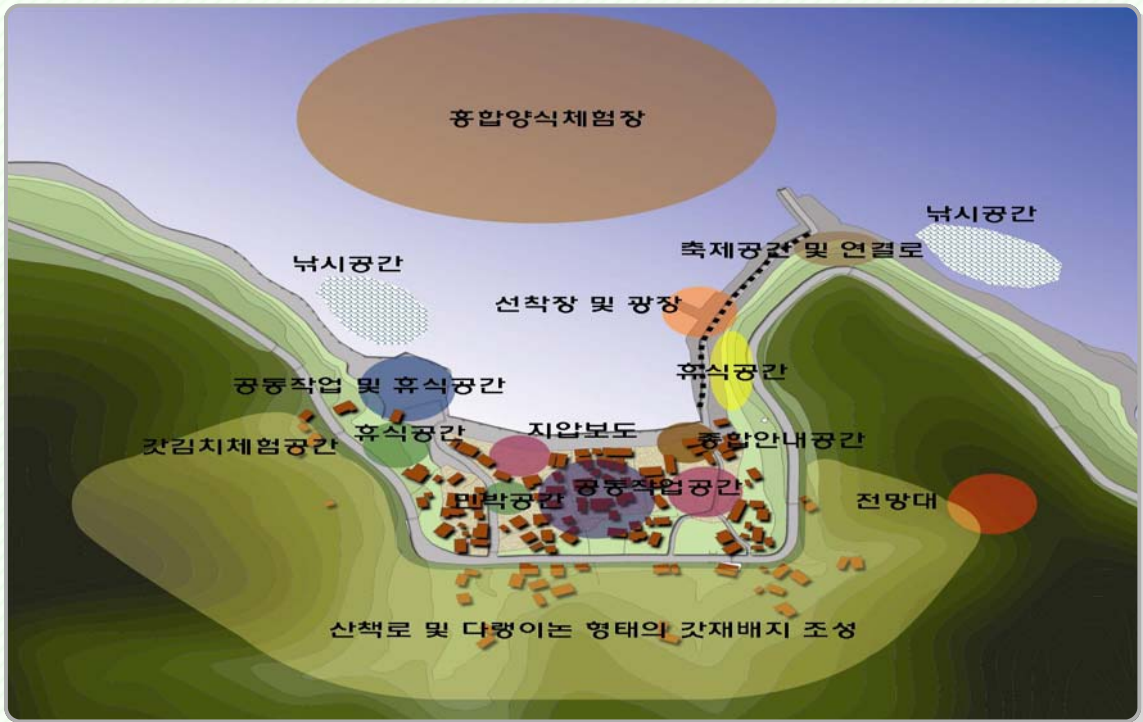
【효 과】

구분	방문객수 (천명)	체험시설 이용객수(천명)	체험관광수입(백만원)	
			체험소득	간접소득
2006년도	-	-	-	-
2007년도	-	-	-	-
2008년도	9	6	21	25



소울 어촌체험마을 안내정보

구 분	내 용	비 고	
마을소개	<ul style="list-style-type: none"> • 돌산 소울 어촌체험마을은 여수 돌산대교에서 25km 지점에 위치하여 버스나 자가용을 이용하여 여수 시내에서 30분 이내에 신속하게 접근할 수 있으며, 아담한 포구로 이루어진 어촌마을로 마을앞 해상에는 밤송이를 닮았다고 해서 붙여진 밤섬이라는 무인도가 있어 놀래미 등 사계절 갯바위 낚시와 새로 조성된 인공섬, 방파제에서도 각종 고기를 잡아 즉석에서 회로 만들어 먹을 수 있다. • 삼치잡이의 원조마을로 삼치잡이 현장의 정치망 어업과, 각망, 자망, 들망 등 각종 어업현장을 견학하거나 직접 체험 할 수도 있고, 회와 계절에 따라 별미 요리도 시식할 수 있다, 인공섬 주변에서는 해삼, 바지락, 미역, 톳, 돌게, 고둥을 잡을 수 있어 도시민과 어린이들의 현장 체험거리가 사계절 넘쳐난다. • 인근에는 우리나라 4대 관음기도처로 전국에 널리 알려진 향일암과 은빛모래의 방죽포 해수욕장이 자리잡고 있어 바다에서 떠오르는 일출과 기암괴석의 해안절경을 관광 할 수 있고, 여름철에는 해수욕을 즐길 수 있어 체험과 관광을 동시에 할 수 있는 장점이 있다. 		
교통편	<ul style="list-style-type: none"> • 철 도 : 여수역 하차 → 서시장 방면(1, 2번) 시내버스를 타고 시내에서 돌산 방면(111, 113번) 버스로 환승 → 돌산대교 → 소울마을 하차(어촌체험마을 관리사무소) • 자가용 : 남해고속도로 순천IC → 여수(국도 17호선) → 시외버스터미널 → 돌산대교 → 죽포삼거리(향일암 방면) → 소울마을 • 버 스 : 여수 시외버스터미널 도착 → 육교를 건너 돌산 방면(111, 113번) 버스로 환승 → 돌산대교 → 소울마을 승강장 		
계 절 별 체험 프로그램	봄	<ul style="list-style-type: none"> • 밤섬 무인도 체험, 톳 채취, 정치망, 각망 체험(승어잡기) 및 승어회 시식, 흥합양식장 견학(채취) 및 시식, 자망체험, 멸치젓담기 체험, 갯바위낚시, 방파제낚시(놀래미), 바다낚시(놀래미 등), 인공섬 낚시 	
	여름	<ul style="list-style-type: none"> • 갈치낚시, 갯장어 낚시, 각종 고기잡이 어장 체험 및 견학(정치망 체험, 각망체험, 자망), 돌문어잡기, 미역채취, 무인도 체험(밤섬), 갯바위낚시, 방파제낚시(놀래미 등), 인공섬 낚시 	
	가을	<ul style="list-style-type: none"> • 삼치잡기(정치망체험) 및 견학, 흥합양식장 견학 및 채취, 쥐치잡기(들망)체험, 방파제 풍치낚시, 무인도체험(밤섬), 갯바위낚시, 방파제낚시(놀래미 등), 인공섬 풍치낚시 	
	겨울	<ul style="list-style-type: none"> • 물메기 잡기 및 시식, 해삼, 톳채취, 미역채취, 바지락채취 및 시식, 흥합채취 및 시식, 밤섬 무인도체험, 각망체험, 아귀요리 시식, 갯바위 낚시(우럭, 감성돔), 방파제낚시(놀래미 등), 바다낚시(우럭, 감성돔) 	



사진설명

서울(울림) 어촌체험마을 조감도



사진설명

서울(울림) 어촌체험마을 안내도



사진설명

몽골텐트



사진설명

바다낚시 구조물

금장 어촌체험마을 관리대장

【마을현황】 (담당공무원 : 고흥군 김은태, 010-4661-9559)

마을명	금장마을	위치	전라남도 고흥군 금산면 어전리 49
어촌계명	금장어촌계	가구수(어가)	48가구/ 93명(37가구/74명)
어촌계장(운영책임자)	한한동(주택 : 061-844-8316, HP : 011-9309-8316)		
사무장(지원)		컨설팅	
자매결연단체	재향우회(서울, 부산, 광주 등)		

【사업현황】

지원년도	2006	착공일	2007.12.25	준공일	2007.6.24
사업비	1,000백만원(국비 500, 지방비 450, 자담 50)				
사업내용 (주요시설)	<ul style="list-style-type: none"> • 종합안내소 : 1동1층 60㎡(관광안내소, 관리동 등) • 농수산물 직판장 : 1동 2층 359㎡(수산물판매, 숙소동 등) • 해수풀장 : 2,384㎡ 				
홍보					
관광관련 기타투자 실적 및 계획	<ul style="list-style-type: none"> • 방갈로 시설 : 10개소, 150백만원 • 숙박시설 : 1동, 1,000백만원 • 해변놀이공간 : 4개소, 136백만원(해변데크, 전망대, 파고라, 산책로) • 진입도로 정비 : 200m, 30백만원 • 기타 기반시설 : 1식, 50백만원 				

【체험 및 관광프로그램】

볼거리	• 적대봉(등산로, 봉화대 등), 소록도, 익금, 금장해수욕장
먹거리	• 특산품 : 미역생채, 미역무침, 바지락회무침 등
즐길거리	<ul style="list-style-type: none"> • 갯벌체험 및 조개 캐기 체험 • 갯바위 및 바다낚시 • 미역양식장 체험 및 견학
기타 주변관광	• 소록도, 나로도지역해상국립공원, 우주센타('08년 12월 준공예정), 팔영산 도립공원, 청소년 스페이스 캠프장(공사중)

【효 과】

구 분	방문객수 (천명)	체험시설 이용객수(천명)	체험관광수입(백만원)	
			체험소득	간접소득
2006년	-	-	-	-
2007년	-	-	-	-
2008년	-	-	-	-



금장 어촌체험마을 안내정보

구 분	내 용	비 고
마을소개	<ul style="list-style-type: none"> 고흥군 금장어촌체험마을은 자연발생 유원지지로 해수욕장 해안가 해송이 어우러져 있어, 자연산책 및 휴식공간으로 유명하다. 금장마을은 전통적인 어촌마을로서 아직 개발되지 않은 자연환경이 잘 보존된 지역으로 청정해역에서 생산되는 바지락, 미역등 각종 해조류 환경 수산물로 유명하다. 천해의 자연 그대로 체험할 수 있는 종류로는 갯벌체험 및 바지락 등 각종 조개캐기, 갯바위 및 바다낚시(감성돔, 농어, 노래미등), 미역양식장 탐방 및 미역붙이기 체험(즉석에서 회무침등 시식가능)이 있으며, 주변 볼거리로는 적대봉(등산로, 봉화대 등), 나로 우주센터, 나로도 다도해해상국립공원 관광선이용 탐방, 익금, 연소, 금장해수욕장, 소록도, 팔영산 도립공원 휴양림, 청소년 스페이스 캠프 등의 관광코스가 있다. 	
교통편	<ul style="list-style-type: none"> 철 도 : 순천역 도착 → 순천터미널에서 고흥간 직행버스 1시간 소요 고흥터미널에서 하차 → 고흥에서 녹동행 직행버스 20분 소요 → 녹동항에서 금산 정기도선 30분소요 → 금장행 완행버스 20분소요 금장도착 자가용 : 호남고속도로 주암 IC(남해고속도로 순천IC) → 벌교 → 녹동항 (30분소요) → 금산 정기도선(30분소요) → 금장행 완행버스 20분 소요 금장도착 버 스 : 순천고속버스 터미널 도착 → 녹동간 직행버스 1시간 10분 소요 녹동터미널에서 하차 → 녹동항에서 → 금산 정기도선(30분소요) → 금장행 완행버스 20분소요 금장도착 	
계절별 체험 프로그램	<p>봄</p> <ul style="list-style-type: none"> 갯벌체험(바지락 캐기, 맛캐기, 소라잡기 등), 농어 바다낚시, 감성돔 갯바위 낚시, 모래사장, 해송숲 산책, 미역양식장 탐방 및 체험, 해안 일주도로 8km 탐방, 소록도탐방, 나로도 우주센터 탐방 및 다도해 해상국립공원 관광선으로 탐방 	
	<p>여름</p> <ul style="list-style-type: none"> 갯벌체험(조개잡이, 맛 캐기, 해삼잡이), 바지락캐기 체험 및 바지락 칼국수 시식, 돛 바다낚시, 해수욕(연소, 익금, 금장 등), 적대봉 산림욕 체험, 나로도 우주센터 탐방 및 다도해 해상국립공원 관광선으로 탐방 	
	<p>가을</p> <ul style="list-style-type: none"> 정치망(이각망)어벌 체험, 조개잡이, 낙자잡이 갯벌 체험, 미역양식장 체험, 감성돔 바다낚시, 적대봉 산림욕 체험, 소록도탐방, 나로도 우주센터 탐방 및 다도해 해상 국립공원 관광선으로 탐방 	
	<p>겨울</p> <ul style="list-style-type: none"> 나로도 우주센터 탐방 및 다도해 해상국립공원 관광선으로 탐방, 신년 해맞이, 미역양식장 체험, 연말 일몰 감상 및 해변산책 경관감상 	



사진설명

해수풀장



사진설명

금장해수욕장



진석 어촌체험마을 관리대장

【마을현황】 (담당공무원 : 보성군 정광권, 061-850-5397)

마을명	진석마을	위치	전라남도 보성군 벌교읍 장양리 10
어촌계명	진석어촌계	가구수(어가)	121가구/287명(60가구/140명)
어촌계장(운영책임자)	박종담(자택 : 061-857-3508, HP : 010-2020-6997)		
사무장(지원)		컨설팅	
자매결연단체	재향우회(서울, 부산, 광주 등)		

【사업현황】

지원년도	2006	착공일	2005.12.22	준공일	2007.12.21
사업비	1,000백만원(국비 500, 지방비 500, 자담 -)				
사업내용 (주요시설)	<ul style="list-style-type: none"> • 편의시설 : 음수시설 1식, 휴게정자 1개소, 주차장시설 425㎡ • 체험시설 : 체험어장 1개소, 모험시설 1개소, 각망 등 • 부대시설 : 운동시설 1개소, 해안산책로 340m, 파고라 등 				
홍보	• 보성군 홈페이지(www.boseong.go.kr) 연계				
관광관련 기타투자 실적 및 계획	<ul style="list-style-type: none"> • 2006 해양보호구역 관리사업 8.6억원 • 2007 어촌체험마을 조성 10억원(국비50%, 군비50%) 				

【체험 및 관광프로그램】

볼거리	• 해양경관, 벌교갯벌
먹거리	• 특산품 : 새꼬막, 피조개, 맛, 짱뚱어등 • 기타 : 굴, 쪽파
즐길거리	<ul style="list-style-type: none"> • 갯벌체험(꼬막 및 짱뚱어 등 어패류채취) • 어업체험(각망, 지인망, 건강망 등)
기타 주변관광	<ul style="list-style-type: none"> • 녹차밭, 울포해수욕장, 해수풀장, 해수녹차탕, 제암산 자연휴양림, 용추폭포, 대원사, 서재필 선생 기념공원, 소설 태백산맥무대, 낙안읍성

【효 과】

구분	방문객수 (천명)	체험시설 이용객수(천명)	체험관광수입(백만원)	
			체험소득	간접소득
2006년도	-	-	-	-
2007년도	-	-	-	-
2008년도	-	-	-	-

진석 어촌체험마을 안내정보

구 분	내 용	비 고
마을소개	<ul style="list-style-type: none"> • 별교 장양 진석마을은 청정해역 여자만을 배경으로 자연생태의 보고인 드넓은 갯벌에 고막, 맛, 재첩, 짱뚱어 등 각종 어패류가 풍부해 부촌으로 이름이 난 어촌마을이다. • 바닷물 간조때는 갯벌사이로 강처럼 8Km의 물길이 형성되어 다양한 해양경관체험, 갈대밭 체험 및 갯벌생태체험이 가능하기 때문에 가족이나 단체여행객에게 많은 추억거리를 제공한다. 또한 곡물을 일본으로 실려갔던 수탈의 현장인 선착장이 있어 소설 『태백산맥』의 무대이기도 한 진석마을은 문화·역사적 배경을 가진 답사 여행지로 이름난 곳이다. • 진석마을은 인근 대도시와 접근성은 물론 국내 최고의 청정갯벌을 자랑하고 있어 연중 관광객의 갯벌체험활동이 가능하며, 청정갯벌에서 생산되는 꼬막, 짱뚱어 등 다양한 수산물에 미식가들의 발길을 잡고 있으며, 고유한 전통문화와 천혜의 자연자원이 잘 보존되어 도시민이 다시 찾고 싶은 자연과 사람이 함께하는 마을이다. 	
교통편	<ul style="list-style-type: none"> • 철 도 : 별교역 하차 → 장양리 진석방면 군내버스 환승 → 진석마을 하차 • 자가용 : 남해고속도로 순천IC → 목포방향(국도2호선) → 별교읍진입 → 장양리 진석마을 • 버 스 : 별교시외버스터미널 도착 → 별교시내로 도보 이동 → 별교읍 장양방면 군내버스 환승 → 진석마을 승강장 	
계절별 체험 프로그램	<p>봄</p> <ul style="list-style-type: none"> • 갯벌체험(꼬막, 맛, 조개류 채취) 및 어업체험(짱뚱어 낚시) • 해안경관 및 습지저서 동·식물(철새 등) 관찰 체험 	
	<p>여름</p> <ul style="list-style-type: none"> • 갯벌체험(꼬막, 맛, 조개류 채취) 및 어업체험(짱뚱어 낚시) • 해안경관 및 습지저서 동·식물(철새 등) 관찰 체험 	
	<p>가을</p> <ul style="list-style-type: none"> • 갯벌체험(꼬막, 맛, 조개류 채취) 및 어업체험(짱뚱어 낚시) • 해안경관 및 습지저서 동·식물(철새 등) 관찰 체험 	
	<p>겨울</p> <ul style="list-style-type: none"> • 해안경관 및 습지저서 동·식물(철새 등) 관찰 체험 	



사진설명

체험장 전경



사진설명

갯벌 체험장 전경

수문 어촌체험마을 관리대장

【마을현황】 (담당공무원 : 장흥군 선재호, 061-860-0409)

마을명	수문마을	위치	전라남도 장흥군 안양면 수문
어촌계명	수문어촌계	가구수(어가)	155가구/496명(121가구/363명)
어촌계장(운영책임자)	정재남(자택 : 061-862-1305, HP : 011-9322-6200)		
사무장(지원)		컨설팅	
자매결연단체			

【사업현황】

지원년도	2006	착공일	2007.5.1	준공일	2007.12.31
사업비	1,200백만원(국비 600, 지방비 600)				
사업내용 (주요시설)	<ul style="list-style-type: none"> • 화장실(샤워장, 특산품판매장) / 2층 / 85평 • 해안소공원 / 1,500평 • 어장진입로 • 갯벌로드(조개잡이 체험장) 				
홍보	<ul style="list-style-type: none"> • 장흥군 홈페이지(www.jhmail.net) 연계 				
관광관련 기타투자 실적 및 계획	<ul style="list-style-type: none"> • 농촌종합개발사업 / 65억원 • 지방어항시설공사 / 35억원 				

【체험 및 관광프로그램】

볼거리	• 해돋이 및 삼비산 철쭉제, 키조개축제
먹거리	• 특산품 : 키조개, 피조개, 새고막, 바지락 등
즐길거리	<ul style="list-style-type: none"> • 해수탕 체험 / 입장료 5,000원 • 해수욕장 텐트촌 / 1일 사용료 20,000원 • 조개잡이(바지락)체험 / 성인 10,000원, 청소년 80,000원
기타 주변관광	• 천문과학관, 제암산 철쭉공원, 정남진 해양낚시공원, 심천공원, 장흥댐, 탐진강변 산책로, 종려거리, 정남진토요시장

【효 과】

구분	방문객수 (천명)	체험시설 이용객수(천명)	체험관광수입(백만원)	
			체험소득	간접소득
2006년도	50	-	5	200
2007년도	60	3	10	250
2008년도	-	-	-	-



수문 어촌체험마을 안내정보

구 분	내 용	비 고
마을소개	<ul style="list-style-type: none"> • 군내 유일의 수문해수욕장은 물과 모래가 좋아 천혜의 조건을 갖춘 해수욕장이다. 고흥 소록도 나환자 수용소에 가기 위해 이곳에 움막을 치고 살았던 환자가 해수욕을 함으로써 85%가 완치되었다는 말이 있는데 이 때문에 수문해수욕장이 전국적으로 유명해졌다. • 그후 광주동중학교에서 수련장을 개설할 만큼 한때 각광을 받았다. • 지금도 관광명소로 개발하기 위해 지속적으로 해수욕장 정비에 힘을 쏟고 있다. • 수문당제는 액을 몰아주고 풍년농사와 배 파손을 막아 주며 바다에서 아무 사고가 없도록 기원하는 전통 만속제로 지금도 매년 대보름 전날 (음력 1. 14일) 오후 3~6시까지 지냄 • 특히 수문의 키조개와 바지락은 그 신선도와 맛갈 때문에 전국 식도락가들이 찾고 있다. 	
교통편	<ul style="list-style-type: none"> • 철 도 : 광주역 도착 → 광주에서 장흥간 직행버스를 타고 → 장흥에서 수문간군내버스 하차 → 수문마을 도착 • 자가용 : 호남고속도로 남광주IC → 외곽순환도로 → 화순 → 장흥 → 수문리 • 버 스 : 광주고속버스 터미널 도착 → 장흥간 버스를 타고 → 장흥터미널에서 하차 → 수문간 군내버스를 타고 → 수문마을 도착 	
계절별 체험 프로그램	<p>봄</p> <ul style="list-style-type: none"> • 돛 바다낚시, 바지락 캐기, 키조개축제(매년 5월초순), 달너울 음악회, 제암산 철쭉제, 천문과학관 견학 	
	<p>여름</p> <ul style="list-style-type: none"> • 해수욕장 모래찜, 해수욕장 텐트촌 운영, 바지락 캐기, 문절망둑어 바다낚시, 달너울 음악회, 천문과학관 견학 	
	<p>가을</p> <ul style="list-style-type: none"> • 달너울 음악회, 바지락 캐기, 소설가 한승원 문학비 산책, 천문과학관 견학 	
	<p>겨울</p> <ul style="list-style-type: none"> • 당산제(음력 1월 14일), 해맞이 행사(매년 1월 1일), 소설가 한승원 문학비 산책, 천문과학관 견학 	



사진설명

해안소공원 전경



사진설명

샤워장·화장실, 특산품판매장 전경



사진설명

전통 정자 전경



사진설명

조개잡이 체험 전경

사금 어촌체험마을 관리대장

【마을현황】 (담당공무원 : 장흥군 선재호, 061-860-0409)

마을명	사금마을	위치	전라남도 장흥군 관산읍 사금
어촌계명	사금어촌계	가구수(어가)	56가구/146명(43가구/125명)
어촌계장(운영책임자)	사장근(자택 : 061-867-9800, HP : 017-607-2787)		
사무장(지원)		컨설팅	
자매결연단체			

【사업현황】

지원년도	2006	착공일	2007.5.1	준공일	2007.12.31
사업비	1,200백만원(국비 600, 지방비 600)				
사업내용 (주요시설)	<ul style="list-style-type: none"> • 관광안내소 / 2층 / 85평 • 해안산책로 및 전망대 • 고기잡이 체험장 • 어장진입로 				
홍보	• 장흥군 홈페이지(www.jhmail.net) 연계				
관광관련 기타투자 실적 및 계획	<ul style="list-style-type: none"> • 정남진지구 관광개발사업 / 179억원 • 농촌마을종합개발사업 / 70억원 				

【체험 및 관광프로그램】

볼거리	• 정남진(조형탑, 방조제, 해돋이)
먹거리	• 특산품 : 김, 바지락, 고막 등
즐길거리	<ul style="list-style-type: none"> • 조개잡이(고막, 바지락) 체험 • 맨손고기잡이 체험
기타 주변관광	• 천관사 도립공원(억세제, 문학공원, 동백숲, 휴양림), 천문과학관, 한재할미꽃공원, 정남진 해양낚시공원

【효 과】

구 분	방문객수 (천명)	체험시설 이용객수(천명)	체험관광수입(백만원)	
			체험소득	간접소득
2006년도	10	-	-	100
2007년도	15	1	5	150
2008년도	-	-	-	-



사금 어촌체험마을 안내정보

구 분	내 용	비 고
마을소개	<ul style="list-style-type: none"> • 마을 앞 1.5km에 달하는 모래사장은 흡사 금빛과 같이 빛나고 깨끗하여 마을 이름을 사금리라고 하였다. • 한편 전설에 의하면 마을뒤 안적산에 선인들이 모여 마을앞 바다가운데 「가야암」에서 가야금을 타고 완도군 금당면 앞바다 「칠기도」에서 칠기생들이 가무를 하면 선인이 너울너울 춤을 추고 세월을 보내는 선경지라 전한다. • 우리나라 수도서울의 광화문에서 정동쪽에 위치한 항구가 정동진이며, 정북쪽에 있는 지역이 중강진이고, 정남쪽에 있는 어촌이 바로 정남진 사금어촌계이다. • 우리 군에서는 정남진 관광특구 개발을 위해 상징탑 설치 및 주변정비를 하였으며, 앞으로 온천개발, 테마식물원, 수변야외공연장, 소리동굴, 가족퍼팅장, 콘도, 해수스파 등을 계획 중에 있다. • 매년 1월 1일날 이곳에서 해맞이 행사를 개최하며 특히 사금의 바지락과 고막은 그 신선도와 맛갈 때문에 전국 식도락가들이 찾고 있다. 	
교통편	<ul style="list-style-type: none"> • 철 도 : 광주역 도착 → 광주에서 장흥간 직행버스를 타고 장흥에서 사금간군내버스 하차 → 사금마을 도착 • 자가용 : 호남고속도로 남광주IC → 외곽순환도로 → 화순 → 장흥 → 관산읍 → 사금리 • 버 스 : 광주고속버스 터미널 도착 → 장흥간 버스를 타고 장흥터미널에서 하차 → 사금간 군내버스를 타고 → 사금마을 도착 	
계절별 체험 프로그램	<p>봄</p> <ul style="list-style-type: none"> • 감성돔 바다낚시(가슴앓이 섬), 바지락 캐기, 삼산방조제 • 산책, 천관산 도립공원 등반 	
	<p>여름</p> <ul style="list-style-type: none"> • 감성돔 바다낚시(가슴앓이 섬), 바지락 캐기, 해수욕장 모래찜, 갯장어 요리, 천관산 도립공원 등반 	
	<p>가을</p> <ul style="list-style-type: none"> • 천관산 억새제, 감성돔 바다낚시(가슴앓이 섬), 바지락 캐기 	
	<p>겨울</p> <ul style="list-style-type: none"> • 정남진 해맞이 행사(매년 1월 1일), 굴구이 요리, 천관산 도립공원 등반, 	



사진설명

사금 관광안내소 전경



사진설명

해안 정자 전경



사진설명 체험광장 전경



사진설명 고기잡이 체험장 전경

서중 어촌체험마을 관리대장

【마을현황】 (담당공무원 : 강진군 윤재필, 061-430-3074)

마을명	서중마을	위치	전라남도 강진군 마량면 마량리 1024번지
어촌계명	서중어촌계	가구수(어가)	115가구/241명(37가구/76명)
어촌계장(운영책임자)	김성환(HP : 011-633-3479)		
사무장(지원)		컨설팅	
자매결연단체			

【사업현황】

지원년도	2006	착공일	2007.2.15	준공일	2007.12.31
사업비	1,000백만원(국비 500, 지방비 450, 자담 50)				
사업내용 (주요시설)	<ul style="list-style-type: none"> • 종합안내소1동(129㎡), 김건조 체험장1식, 부잔교 1식 • 낚시바지선(3종5식) 소공원(32㎡), 쉼터2개소 • 돌살 체험장 20m, 갯벌진입로 L=200m • 개매기 체험장 1식 • 종합안내판 등 3종 				
홍보	• 마을 홈페이지(http://seojung.seantour.org)				
관광관련 기타투자 실적 및 계획	• '08. 7~08. 12. 프로그램구성 및 운영(홍보)계획수립				

【체험 및 관광프로그램】

볼거리	• 일몰, 청자도요지, 가우도, 마량항
먹거리	• 특산품 : 바지락, 낙지, 전어
즐길거리	<ul style="list-style-type: none"> • 갯벌, 어장 체험(돌살) - 입장료 및 장비포함 1인 5,000원 • 수상낚시(사용료 미정) • 승선체험
기타 주변관광	• 청자문화제, 다산초당, 영랑생가, 전라병영성지

【효 과】

구 분	방문객수 (천명)	체험시설 이용객수(천명)	체험관광수입(백만원)	
			체험소득	간접소득
2006년도	-	-	-	-
2007년도	-	-	-	-
2008년도	-	-	-	-



서중 어촌체험마을 안내정보

구 분	내 용	비 고
마을소개	<ul style="list-style-type: none"> • 어촌체험마을조성 완료일 : 2006. 5. 30 • 마을가구수 및 인구수 : 115가구/241명(37가구/76명) • 어촌체험마을운영 참여자 수 : 12명 • 입 지 여 건 : 천혜의 청정해역이 내륙으로 들어온 고깔 모양의 강진만 중심부에 위치하여 밀물과 썰물의 영향으로 양질의 영양염류가 많고 싱싱한 패류, 어류가 생산되는 곳임. • 마을관광자원 : 낙조(가우도), 여계산, 고려청자도요지 • 주변관광자원 : 다산초당, 영랑생가, 마량항, 무위사, 병영성 	
교통편	<ul style="list-style-type: none"> • 철 도 : 목포역 도착 → 목포제서 강진행 버스를 타고 → 강진터미널에서 하차 → 마량행 군내버스 탑승 → 마량 서중마을 하차 • 자가용 : 호남고속도로 광주 IC → 나주방면(국2호선) → 강진읍 → 마량 방향(국도23호선)→ 마량 서중마을 • 버 스 : 광주 광천동 고속버스 터미널 도착 → 강진행 시외버스를 타고 강진터미널에서 하차 → 마량행 군내버스 탑승 → 마량 서중마을 	
계절별 체험 프로그램	봄	• 바지락 캐기 체험, 어선타기 체험, 갯벌 낚시 체험, 도자기 체험
	여름	• 바지락 캐기 체험, 어선타기 체험, 갯벌 낚시 체험, 도자기 체험, 돌살 체험
	가을	• 바지락 캐기 체험, 어선타기 체험, 갯벌 낚시 체험, 도자기 체험
	겨울	• 바지락 캐기 체험, 도자기 체험



사진설명

체험장 전경



사진설명

휴게시설



사진설명

바다낚시 뗏목

오산 어촌체험마을 관리대장

【마을현황】 (담당공무원 : 해남군 김성록, 061-530-5292)

마을명	오산마을	위치	전라남도 해남군 북평면 오산리
어촌계명	오산어촌계	가구수(어가)	120가구/260명(43가구/95명)
어촌계장(운영책임자)	오수현(자택 : 061-535-1223, HP : 011-302-0069)		
사무장(지원)	심재신 (010-2333-5384)	컨설팅	
자매결연단체			

【사업현황】

지원년도	2006	착공일	2007.3.6	준공일	2007.11.27
사업비	1,400백만원(국비 700, 지방비 630, 자담 70)				
사업내용 (주요시설)	<ul style="list-style-type: none"> • 종합안내소 : 1동2층 232.28㎡(안내실, 화장실, 샤워실, 휴게실) • 갯벌산책 데크 1식 • 맨발산책로 1식 • 갯벌 침목 탐방로 1식 • 주차장 : 400㎡ • 종합안내판 등 3종 • 세족장 2개소 • 쉼터 3개소, 운동경기장 1 식 				
홍보	• 마을 홈페이지(http://cafe.daum.net/jnhnosan)				
관광관련 기타투자 실적 및 계획					

【체험 및 관광프로그램】

볼거리	• 갯벌, 붉은발 농게, 흰발 농게, 말뚝망둥어
먹거리	• 특산품 : 바지락, 고막, 감태, 석화(굴), 낚지 • 기 타 : 전복죽
즐길거리	• 갯벌체험(바지락, 고막 캐기, 갯벌 침목로 탐방) ※입장료 1인당 5,000원 - 조개류 채취 가능 • 개매기 체험
기타 주변관광	• 해양사 자연박물관, 땅끝관광지, 송호해수욕장, 미황사, 대흥사, 고산 윤선도 유적지, 우항리 공룡화석지, 명량대첩지(우수영관광지)

【효 과】

구 분	방문객수 (천명)	체험시설 이용객수(천명)	체험관광수입(백만원)	
			체험소득	간접소득
2006년도	44	15	-	15
2007년도	-	-	-	-
2008년도	2	1	37	11



오산 어촌체험마을 안내정보

구 분	내 용	비 고	
마을소개	<ul style="list-style-type: none"> • 유 래 : 약 500년전 천안전씨에 의해 형성되었다고 전해지는데 이들은 얼마 되지 않고 떠나고 그 후 50년 뒤에 동북 오씨 중일이 화순동북에서 임진왜란을 피해 이곳으로 옮겨와 정착하여 형성, 마을지명은 오산이라는 지명 전에는 마을 앞동산이 까마귀형국으로 까마귀가 시체를 바라보고 있다는 가모리라 하였는데 후에 오산으로 개칭되었다. • 입지여건 : 두륜산과 바다가 근접하여 산촌체험과 어촌체험을 할 수 있는 입지적 장점을 지니고 있고 해남, 진도, 완도 지역을 찾는 관광객에게 갯벌체험을 할 수 있는 위치에 입지하고 있다. • 마을진입도로에는 2007년에 벚꽃을 식재하여 벚꽃길이 조성되어 있으며 해역부분에 넓은 갯벌을 울도와 남도 사이에 있으며 갯벌에 굴, 고막, 낙지 등 풍부한 해산물이 서식하고 있다. 또한 두륜산 자락에 위치한 동해마을(농촌체험마을)이 근접하고 있어 상호 보완 연계 체험관광을 수행할 수 있다. 		
교통편	<ul style="list-style-type: none"> • 철 도 : 목포역 도착 → 완도방면(해남에서 남창 직행버스 30분 소요 남창터미널에서 하차 → 도보 20분 택시 5분(기본료) → 오산마을 • 자가용 : 호남고속도로 (광주) → 해남 → 남창 → 오산마을 • 자가용 : 서해안 고속도로 (목포) → 해남 → 남창 → 오산마을 • 버 스 : 해남 터미널 도착 → 완도 남창간 직행버스 30분간소요 남창터미널에서 하차 → 도보 20분 택시 5분 → 오산마을 		
계 절 별 체 험 프 로 그 램	봄	<ul style="list-style-type: none"> • 목책이용 갯벌 산책 및 다양한 바다생물 관찰 • 오산마을에서 살고 있는 계의 종류 구분 및 모양 관찰하기 • 바지락캐기, 고막캐기, 석화(굴)캐기 체험 	
	여름	<ul style="list-style-type: none"> • 목책이용 갯벌 산책 및 다양한 바다생물 관찰 • 바지락캐기, 고막캐기, 조개잡기, 개매기 체험, • 바다배 승선체험 • 야간 해수욕장 물놀이(야간 풍물강습) 	
	가을	<ul style="list-style-type: none"> • 목책이용 갯벌 산책 및 다양한 바다생물 관찰 • 바지락캐기, 고막캐기, 조개잡기, 개매기 체험, • 바다배 승선체험 • 야간 풍물강습 • 농사 체험(벼, 마늘, 고구마 캐기등) 	
	겨울	<ul style="list-style-type: none"> • 자연산 석화(굴) 타기, • 철새 탐조 및 새들의 먹이 주기 및 찾기 • 짚풀 공예 배우기 	



사진설명

체험관 전경



사진설명

우물



사진설명

바다 생태 관찰 데크



사진설명

목책 탐방로 전경



사진설명

바지락캐기 체험



사진설명

갯벌 체험



읍동 어촌체험마을 관리대장

【마을현황】 (담당공무원 : 신안군 조진국, 061-240-8417)

마을명	읍동마을	위치	전라남도 신안군 흑산면 진리
어촌계명	진리어촌계	가구수(어가)	55가구/107명(42가구/78명)
어촌계장(운영책임자)	조진국(HP : 016-602-9229)		
사무장(지원)		컨설팅	
자매결연단체			

【사업현황】

지원년도	2006	착공일	2007.3.1	준공일	2008.8.30
사업비	1,000백만원(국비 500, 지방비 450, 자담 50)				
사업내용 (주요시설)	<ul style="list-style-type: none"> • 종합안내소 및 정화시설 : 연면적 387㎡ • 해안경관테크 <ul style="list-style-type: none"> - 옥도연결교량 및 테크설치 L=45m - 해안산책로 및 테크 L=18m, 전망테크(R=8m), 안전난간(L=22m) • 가로등 8개소 • 냉동창고 1식, 갯벌체험장 1식, 세족장 1식, 생태해설판 1개소, 안내표지판 2개소, 파고라 2개소 				
홍보	<ul style="list-style-type: none"> • 마을 홈페이지(http://fish.shinan.go.kr) • 신안군 홈페이지(www.shinan.go.kr) 연계 				
관광관련 기타투자 실적 및 계획	<ul style="list-style-type: none"> • 2005~2007 지방어항시설 6,000백만원 				

【체험 및 관광프로그램】

볼거리	• 섬과 섬 사이로 지는 낙조, 갯벌
먹거리	• 특산품 : 전복, 흑산홍어, 계절별 각종 활어
즐길거리	<ul style="list-style-type: none"> • 갯벌체험 어로체험(입장료 1인당 5,000원 - 조개류 채취) • 횃불 낚지잡이 체험(1박 체류시 체험가능) • 바다낚시(1인 1일 2만원- 일몰시 까지 : 5월 개장예정) - 계획임
기타 주변관광	• 영산팔경, 흑산팔경, 홍도팔경, 가거도팔경, 셋계해수욕장 등

【효 과】

구 분	방문객수 (천명)	체험시설 이용객수(천명)	체험관광수입(백만원)	
			체험소득	간접소득
2006년도	-	-	-	-
2007년도	-	-	-	-
2008년도	-	-	-	-

읍동 어촌체험마을 안내정보

구 분	내 용	비 고	
마을소개	<ul style="list-style-type: none"> 진리마을은 신안군 흑산면에 최서남단에 위치하고 있으며 1981년도에 천연기념물인 홍도와 흑산도를 포함한 일대가 다도해해상국립공원으로 지정되어 연간 약25만명의 관광객이 찾고 있고 수많은 바다낚시터와 자연자원 및 문화자원을 보유하고 있어 어촌체험관광지로서는 최적지이며, 특히 깨끗한 모래사장을 보유하고 있어 여름철에 육지 방문객들에게 인기가 높고, 마을 뒤편으로는 등산로가 잘 개설되어 있으며 전면으로는 수려한 경관과 전복과 고동 등 바다관광과 해수욕을 동시에 즐기기에 더할 나위 없이 훌륭한 조건을 지닌 곳이며, 이러한 천혜의 자연조건으로 어촌관광수요에 대비하여 관광객이 날로 증가하는 어촌체험마을이다. 		
교통편	<ul style="list-style-type: none"> 목포여객선터미널 → 흑산면가는 배를 타고 도착 → 흑산공영버스 타고 → 진리마을 도착 		
계절별 체험 프로그램	봄	<ul style="list-style-type: none"> 개매기 체험(원시어업체험) 	
	여름	<ul style="list-style-type: none"> 개매기 체험, 어선체험, 바다낚시, 각종 활어회 시식 	
	가을	<ul style="list-style-type: none"> 개매기 체험, 어선체험, 바다낚시, 각종 활어회 시식 	
	겨울	<ul style="list-style-type: none"> 전복구이 및 각종 활어회 시식 	



사진설명

어촌체험마을 종합안내소 전경



사진설명

옥도 연결다리

안도 어촌체험마을 관리대장

【마을현황】 (담당공무원 : 여수시 김경우, 061-690-2439)

마을명	안도마을	위치	전라남도 여수시 남면 안도리 936-2
어촌계명	안도어촌계	가구수(어가)	252가구/660명(103가구/210명)
어촌계장(운영책임자)	유훈수(자택 : 061-665-9481, HP : 011-628-8505)		
사무장(지원)		컨설팅	
자매결연단체			

【사업현황】

지원년도	2007	착공일	2008.3.10	준공일	2008.12.30
사업비	1,000백만원(국비 500, 지방비 450, 자담 50)				
사업내용 (주요시설)	<ul style="list-style-type: none"> • 종합안내소 : 1동 2층 332㎡(안내실, 화장실, 특산물판매장, 홍보관) • 동백공원 : 500㎡, 정자 1동, 파고라 1동 • 산책로 : 우레탄포장 250m, 점토벽돌포장 700m, 지압로 98m • 개매기체험장, 해수욕장, 외노젓기, 갯바위낚시 				
홍보					
관광관련 기타투자 실적 및 계획	<ul style="list-style-type: none"> • 2006 해양수산부 어촌종합개발사업 1,000백만원(물양장, 준설사업) 				

【체험 및 관광프로그램】

볼거리	• 다도해해상국립공원, 금오열도
먹거리	• 특산품 : 전복, 해삼, 고동, 돔, 우럭, 농어
즐길거리	<ul style="list-style-type: none"> • 개매기 체험, 해녀작업장 체험 • 외노어선 체험 • 갯바위 및 선상낚시 체험 • 신석기 문화 체험, 자연동백섬 체험
기타 주변관광	• 다도해해상국립공원, 향일암, 오동도, 돌산대교, 진남관, 거문도, 백도

【효 과】

구분	방문객수 (천명)	체험시설 이용객수(천명)	체험관광수입(백만원)	
			체험소득	간접소득
2006년도	-	-	-	-
2007년도	-	-	-	-
2008년도	-	-	-	-



안도 어촌체험마을 안내정보

구 분	내 용	비 고	
마을소개	<ul style="list-style-type: none"> • 섬 모양이 나는 기러기를 닮아 안도(雁島)로 불렸으나, 섬 남쪽을 통해 어선 100여척이 안전하게 대피할 수 있는 천혜의 수로 때문에 안도(安島)라는 이름이 지어졌다. 호수 같은 수로가 섬 서쪽을 감싸고 있어 얼핏 보면 한반도와도 흡사하다. 그래서 주민들은 ‘한반도를 품은 호수마을’이라고도 부른다. • 어민들은 특산품인 전복을 안도를 직접 찾는 관광객에 한해 15%의 저렴한 가격으로 판매하고 있으며, 육지에서는 접하기 어려운 각종 고동과 전복류의 특이한 음식을 맛볼 수 있다. • 최근에는 금오도~안도간 교량가설공사를 추진하면서 4000여년 전 것으로 추정되는 신석기시대 안도패총에서 4구의 인골과 유물이 다수 출토되어 역사적 가치를 더해 주고 있다. • 섬 전체가 기암괴석으로 둘러싸여 있으며 어디서나 갯바위낚시가 가능하며 두개의 해수욕장과 자연적으로 서식한 야생 동백숲이 조성되어 있어 생태학습장으로 적지이며 여객선으로 이동하면서 다도해 해상 국립공원을 감상할 수 있다. 		
교통편	<ul style="list-style-type: none"> • 철 도 : 여수역 하차 → 서시장 방면(1, 2, 6, 7번) 시내버스 → 중앙동여객선터미널 → 여객선(금호페리호) → 안도마을 • 자가용 : 남해고속도로 순천IC → 여수(국도17호선) → 시외버스 터미널 → 중앙동여객선터미널 → 여객선(금호페리호) → 안도마을 • 버 스 : 여수 시외버스터미널도착 → 육교를 건너 시내 방면 (시내 방향) → 중앙동여객선터미널 → 여객선(금호페리호) → 안도마을 		
계절별 체험 프로그램	봄	<ul style="list-style-type: none"> • 어장체험(전복), 해초류채취체험, 동백숲 산책, 선상 및 갯바위낚시(감성돔, 볼락, 우럭, 학꽂치, 병어) 	
	여름	<ul style="list-style-type: none"> • 개매기체험, 조개잡이(바지락, 고동)체험, 바다수영(해수욕장), 모래찜질, 해초류채취체험, 선상 및 갯바위낚시(감성돔, 볼락, 우럭, 갈치, 병어), 야간갈치낚시 	
	가을	<ul style="list-style-type: none"> • 조개잡이(바지락, 고동)체험, 봉수대 탐방, 동백숲 산책, 선상 및 갯바위낚시(감성돔, 볼락, 우럭, 갈치, 병어), 야간갈치낚시 	
	겨울	<ul style="list-style-type: none"> • 조개잡이(바지락, 고동)체험, 봉수대 탐방, 동백숲 산책, 선상 및 갯바위낚시(감성돔, 볼락, 우럭, 갈치, 병어), 야간갈치낚시, 해녀작업장 체험 	



사진설명

관리동



사진설명

쉼터(팔각정자)

풍류 어촌체험마을 관리대장

【마을현황】 (담당공무원 : 고흥군 김은태 010-4661-9559)

마을명	풍류마을	위치	전라남도 고흥군 두원면 풍류리 683
어촌계명	풍류어촌계	가구수(어가)	116가구/ 245명(62가구/165명)
어촌계장(운영책임자)	송광우(자택 : 061-835-5413, HP : 011-9608-5413)		
사무장(지원)	12,000	컨설팅	
자매결연단체	재향우회(서울, 부산, 광주 등)		

【사업현황】

지원년도	2007	착공일	2007.11.14	준공일	2008.1.29
사업비	600백만원(국비 300, 지방비 270, 자담 30)				
사업내용 (주요시설)	<ul style="list-style-type: none"> • 종합안내소 : 1동 1층 83㎡(안내소, 샤워장 리모델링 등) • 전망대 : 1식 • 주차장 : 202㎡ • 진입로 : 800m 				
홍보					
관광관련 기타투자 실적 및 계획	<ul style="list-style-type: none"> • 해수풀장 : 1식 100백만 원 • 대형주차장 : 1식 100백만 원 • 야외공연장 : 1식 50백만 원 • 해변공원 : 1식 100백만 원 				

【체험 및 관광프로그램】

볼거리	• 소록도, 고흥만 간척지, 도로변 벚꽃 등
먹거리	• 특산품 : 바지락회무침, 전어회무침, 새조개회 등
즐길거리	<ul style="list-style-type: none"> • 갯벌 체험 및 조개캐기 체험 • 갯바위 및 바다낚시(봄철 합꽂치 낚시) • 정치망어업 체험 및 견학
기타 주변관광	• 고흥만간척지, 소록도, 녹동 수산물 위판장, 유자공원, 등

【효 과】

구분	방문객수 (천명)	체험시설 이용객수(천명)	체험관광수입(백만원)	
			체험소득	간접소득
2006년도	-	-	-	-
2007년도	-	-	-	-
2008년도	1	1	21	34



풍류 어촌체험마을 안내정보

구 분	내 용	비 고	
마을소개	<ul style="list-style-type: none"> • 고흥군 풍류어촌 체험마을은 고려 후기 장흥현에 귀속되어 1441년 홍양현으로 통합되었으며, 1914년 일제초기 월하, 풍류를 합하여 풍류리로 하였으며, 마을 뒷산의 형세가 동쪽으로는 옥여탄금형이고 서쪽으로는 석학가무의 형국이라 하여 사계절 풍치가 좋은 것을 뜻하여 마을명을 풍류라 칭하여 현재에 이르고 있음. • 남성마을은 전통적인 어촌마을로서 아직 개발되지 않은 자연환경이 잘 보존된 지역으로 정치망어업과 득량만 청정해역에서 어획된 전어가 친환경 수산물로 유명하다. • 천해의 자연 그대로 체험할 수 있는 종류로는 갯벌체험 및 바지락 등 각종 조개캐기, 갯바위 및 바다낚시(합꼇치, 감성돔, 농어 등)와 즉석에서 바지락 회무침이 가능하다. • 주변 볼거리로는 고흥만 간척지, 나로 우주센터, 나로도 다도해 해상국립공원 관광선이용 탐방, 소록도공원, 팔영산 도립공원 휴양림, 청소년 스페이스 캠프 등의 관광코스가 있습니다. 		
교통편	<ul style="list-style-type: none"> • 철 도 : 순천역 도착 → 순천터미널에서 고흥간 직행버스 1시간 소요 고흥터미널에서 하차 → 고흥에서 두원행(고흥만간척지) 완행버스 30분소요 풍류마을 도착 • 자가용 : 호남고속도로 주암 IC(남해고속도로 순천IC) → 벌교 → 고흥 → 풍류마을(고흥만 간척지) • 버 스 : 순천고속버스 터미널 도착 → 고흥간 직행버스 1시간 소요 고흥터미널에서 하차 → 고흥에서 두원행(나로도간척지) 완행버스 30분소요 → 풍류마을 도착 		
계 절 별 체 험 프 로 그 램	봄	<ul style="list-style-type: none"> • 모래, 갯벌체험(바지락 캐기, 맛캐기, 소라잡기 등), 농어 바다낚시, 합꼇치 고흥만 방조재 갯바위 낚시, 자연산 해초류채취 체험, 풍류행도로변 벚꽃, 유채꽃 체험 및 산책, 해안일주로 탐방 	
	여름	<ul style="list-style-type: none"> • 갯벌 체험(조개잡이, 맛 캐기, 해삼잡이), 바지락 캐기 체험 및 바지락 칼국수 시식, 돔 바다낚시, 해수욕(풍류, 소록도, 남열, 우두 등), 나로도 우주센터 탐방 및 다도해 해상국립공원 관광선으로 탐방, 	
	가을	<ul style="list-style-type: none"> • 고흥만 간척지 탐방, 정치망(이각망)어법 체험, 조개잡이, 낙지잡이 갯벌 체험 및 회무침시식, 나로도 우주센터 탐방 및 다도해 해상 국립공원 관광선으로 탐방 	
	겨울	<ul style="list-style-type: none"> • 나로도 우주센터 탐방 및 다도해 해상국립공원 관광선으로 탐방, 연말 연시 일몰 감상 및 해변산책 경관탐방 	



사진설명

종합안내실



사진설명

전망대 전경



사진설명

갯벌 조개캐기 체험 전경



사진설명

고흥만 방조제 합꽂치낚시



사진설명

소록도 공원 탐방



사진설명

유채단지 체험



동률 어촌체험마을 관리대장

【마을현황】 (담당공무원 : 보성군 정광권, 061-850-5397)

마을명	우암마을	위치	전라남도 보성군 회천면 동율리 10
어촌계명	동률어촌계	가구수(어가)	152가구/438명(135가구/179명)
어촌계장(운영책임자)	양동일(자택 : 061-852-5621, HP : 011-666-4017)		
사무장(지원)		컨설팅	
자매결연단체			

【사업현황】

지원년도	2007	착공일	2008.4	준공예정일	2008.12.31
사업비	1,600백만원(국비 800, 지방비 800, 자담 -)				
사업내용 (주요시설)	<ul style="list-style-type: none"> • 편의시설 : 파고라, 벤치, 휴게정자, 화장실 • 체험시설 : 체험어장 1개소, 관광안내소 1동 • 부대시설 : 진입도로, 주차장, 전망데크 등 				
홍보	<ul style="list-style-type: none"> • 보성군 홈페이지(www.boseong.go.kr)와 연계 				
관광관련 기타투자 실적 및 계획	<ul style="list-style-type: none"> • 2007 어촌체험마을조성 16억 원(국비50%, 군비50%) 				

【체험 및 관광프로그램】

볼거리	<ul style="list-style-type: none"> • 해양경관, 벌교갯벌
먹거리	<ul style="list-style-type: none"> • 특산품 : 바지락, 새고막, 피조개 • 기타 : 감자, 쪽파
즐길거리	<ul style="list-style-type: none"> • 갯벌 체험(바지락등 패류채취) • 어업 체험(각망, 지인망, 건강망 등)
기타 주변관광	<ul style="list-style-type: none"> • 녹차밭, 울포해수욕장, 해수풀장, 해수녹차탕, 제암산 자연휴양림, 용추폭포, 대원사, 서재필선생 기념공원, 소설 태백산맥 무대,

【효 과】

구분	방문객수 (천명)	체험시설 이용객수(천명)	체험관광수입(백만원)	
			체험소득	간접소득
2006년도	-	-	-	-
2007년도	-	-	-	-
2008년도	-	-	-	-

동물 어촌체험마을 안내정보

구 분	내 용	비 고
마을소개	<ul style="list-style-type: none"> • 득량만의 청정해역과 녹차수도에 걸맞은 녹차밭이 잘 어우러져 한 폭의 수채화를 연상케하는 자연환경이 빼어난 지역이며, 피조개, 새꼬막, 낙지, 쭈꾸미 등 해산물 등이 많이 생산되는 지역으로 먹거리가 풍부한 지역이다. • 또한, 회천면 동물 어촌체험마을은 울포 해수욕장과 보성읍 봉산리에 위치한 녹차소리문화공원 2개소가 관광지로 지정되어 사시사철 관광객이 찾는 곳이기도 하다. • 울포 해수욕장은 1991년 국민관광지로 지정되어 각종 편의시설이 잘 갖춰져 있으며 폭60m와 길이 1.2km에 이르는 은빛 모래밭에 100년 생 소나무들이 숲을 이루어 풍광이 좋은 해수욕장이며, • 특히 지하120m에서 용출되는 심해수의 맑고 청정한 물을 이용한 해수욕장과 보성지역에서 생산된 녹차를 추출하여 해수와 접목시킨 녹차해수온천탕이 관광지내 설치되어 있을뿐만 아니라, 울포 해수욕장이 있어 어린이를 동반한 가족단위 피서지로 각광받고 있는 곳이다. 	
교통편	<ul style="list-style-type: none"> • 철 도 : 보성역 하차 → 회천면 울포방면 군내버스 환승 → 동물마을 하차 • 자가용 : 남해고속도로 순천IC → 목포방향(국도2호선) → 회천면진입 → 동물리 동물마을 • 버 스 : 보성시의버스터미널도착 → 회천면 울포 방면 군내버스 환승 → 동물마을 승강장 	
계절별 체험 프로그램	<p>봄</p> <ul style="list-style-type: none"> • 갯벌체험(바지락 등 조개류 채취) 및 해안경관(일출/일몰) 감상 • 갯벌생물(게 등 바다생물) 관찰체험 • 연안어업(낙지, 쭈꾸미 잡이) 및 양식어업(새꼬막 채취) 체험 	
	<p>여름</p> <ul style="list-style-type: none"> • 갯벌체험(바지락 등 조개류 채취) 및 해안경관(일출/일몰) 감상 • 갯벌생물(게 등 바다생물) 관찰체험 • 연안어업(낙지, 쭈꾸미 잡이) 및 양식어업(새꼬막 채취) 체험 	
	<p>가을</p> <ul style="list-style-type: none"> • 갯벌체험(바지락 등 조개류 채취) 및 해안경관(일출/일몰) 감상 • 갯벌생물(게 등 바다생물) 관찰체험 • 연안어업(낙지, 쭈꾸미 잡이) 및 양식어업(새꼬막 채취) 체험 	
	<p>겨울</p> <ul style="list-style-type: none"> • 갯벌체험(바지락 등 조개류 채취) 및 해안경관(일출/일몰) 감상 • 연안어업(낙지, 쭈꾸미 잡이) 및 양식어업(새꼬막 채취) 체험 	



사진설명

체험장 전경



사진설명

울포해수욕장

백사 어촌체험마을 관리대장

【마을현황】 (담당공무원 : 강진군 061-430-3074)

마을명	백사마을	위치	전라남도 강진군 대구면 사당리 493번지
어촌계명	백사어촌계	가구수(어가)	80가구/165명(47가구/107명)
어촌계장(운영책임자)	황성환(HP : 010-3505-3238)		
사무장(지원)		컨설팅	
자매결연단체			

【사업현황】

지원년도	2007	착공일	2007.2.20	준공일	2008.9.30
사업비	1,000백만원(국비 500, 지방비 450, 자담 50)				
사업내용(주요시설)	<ul style="list-style-type: none"> • 종합안내소 및 편의시설1동(300㎡) • 갯벌진입로 L=150m, 소공원(300㎡), 바베큐장 100㎡, 쉼터 2개소, 주차장 300㎡ • 개매기 체험장 1식 • 종합안내판 등 3종 				
홍보	• 종합안내판 시설 등 완공 후 시행				
관광관련 기타투자 실적 및 계획					

【체험 및 관광프로그램】

볼거리	• 일몰, 청자도요지, 가우도, 마량항
먹거리	• 특산품 : 꼬막, 바지락, 낙지, 전어
즐길거리	<ul style="list-style-type: none"> • 갯벌, 어장 체험(돌살) - 입장료 및 장비포함 1인 5,000원 • 수상낚시 - 사용료 미정 • 승선 체험
기타 주변관광	• 청자문화제, 다산초당, 영랑생가, 전라병영성지

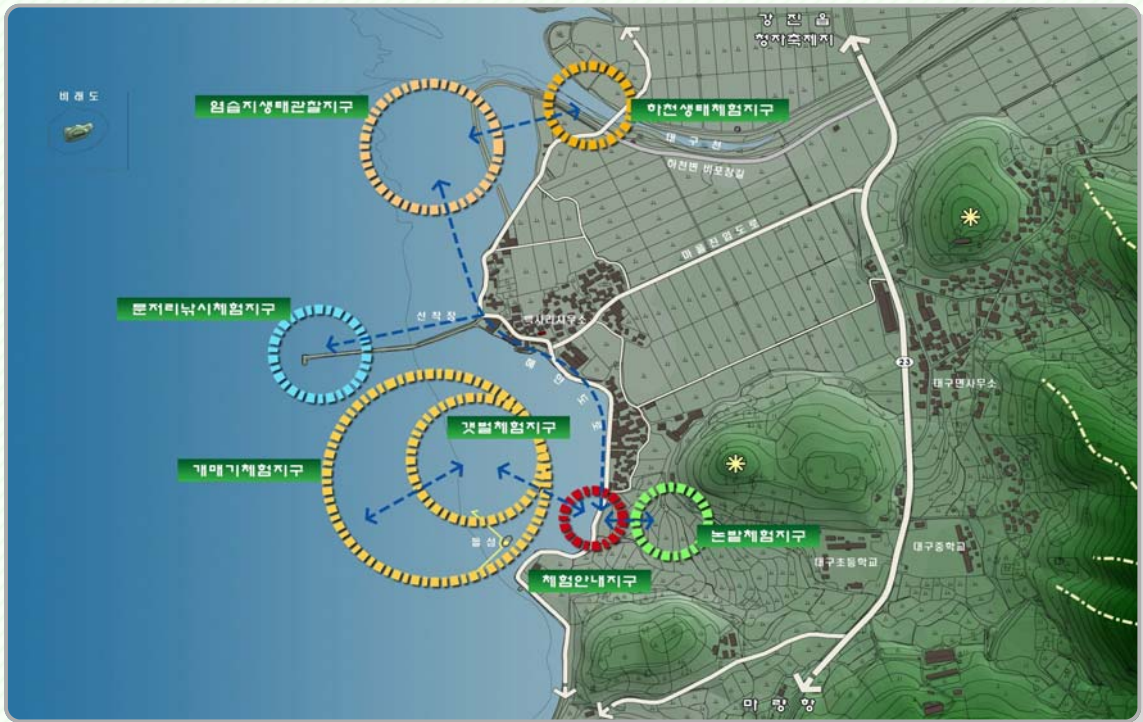
【효 과】

구 분	방문객수 (천명)	체험시설 이용객수(천명)	체험관광수입(백만원)	
			체험소득	간접소득
2006년도	-	-	-	-
2007년도	-	-	-	-
2008년도	-	-	-	-



백사 어촌체험마을 안내정보

구 분	내 용	비 고	
마을소개	<ul style="list-style-type: none"> • 어촌체험마을조성 완료일 : 2008. 9. 30 • 마을 가구수 및 인구수 : 80가구/165명(47가구/107명) • 어촌체험마을운영 참여자 수 : 75명 • 입 지 여 건 : 천혜의 청정해역이 내륙으로 들어온 고깔 모양의 강진만 중심부에 위치하여 밀물과 썰물의 영향으로 양질의 영양염류가 많고 싱싱한 패류, 어류가 생산되는 곳임 • 마을관광자원 : 낙조(가우도), 여계산, 고려청자도요지 • 주변관광자원 : 다산초당, 영랑생가, 마량항, 무위사, 병영성 		
교통편	<ul style="list-style-type: none"> • 철 도 : 목포역 도착 → 목포에서 강진행 버스를 타고 → 강진터미널에서 하차 → 마량행 군내버스 탑승 → 대구 백사마을 하차 • 자가용 : 호남고속도로 광주 IC → 나주방면(국2호선) → 강진읍 → 마량방향(국도23호선) → 대구 백사마을 • 버 스 : 광주 광천동 고속버스 터미널 도착 → 강진행 시외버스를 타고 강진터미널에서 하차 → 마량행 군내버스 탑승 → 대구 백사마을 하차 		
계 절 별 체 험 프 로 그 램	봄	• 바지락 캐기 체험, 어선타기 체험, 도자기 체험	
	여름	• 바지락 캐기 체험, 어선타기 체험, 갯벌 낚시 체험, 도자기 체험, 돌살 체험	
	가을	• 바지락 캐기 체험, 어선타기 체험, 갯벌 낚시 체험, 도자기 체험	
	겨울	• 바지락 캐기 체험, 도자기 체험	



사진설명

체험장 배치 조감도



사진설명

체험장 전경



사진설명

생태연못



사진설명

세족장

청룡 어촌체험마을 관리대장

【마을현황】 (담당공무원 : 진도군(해양수산물) 김대용, 061-540-3023)

마을명	청룡마을	위치	전라남도 진도군 진도읍 수유리 718-8
어촌계명	청룡어촌계	가구수(어가)	36가구/ 92명(21 가구/ 48명)
어촌계장(운영책임자)	김승수(자택 : 061-544-3719, HP : 017-606-3719)		
사무장(지원)		컨설팅	
자매결연단체			

【사업현황】

지원년도	2007	착공일	2007.11.27	준공일	2008.6.9
사업비	600백만원(국비 300, 지방비 300, 자담 -)				
사업내용 (주요시설)	<ul style="list-style-type: none"> • 안내판 5개소 • 전망데크 : 176m² • 화장실 및 샤워장 : 101.88m² • 세족장 : 1개소 				
홍보	<ul style="list-style-type: none"> • 청룡어촌체험마을(http://cheongyong.seantour.org) 				
관광관련 기타투자 실적 및 계획	<ul style="list-style-type: none"> • 2008년 청룡~쉬미 해안도로 설계비 5억원 • 2008년 서촌 갯노을 전원마을 조성사업 15억원 • 2009년 청룡어촌체험마을 편의시설 공사 1억5천만원 				

【체험 및 관광프로그램】

볼거리	<ul style="list-style-type: none"> • 해안도로 낙조(계획), 백조도래지
먹거리	<ul style="list-style-type: none"> • 특산물 : 김, 미역, 다시마 • 기 타 : 모자반
즐길거리	<ul style="list-style-type: none"> • 개매기 체험 • 쉬미항 유람선 관광 • 소포 전통남도 소리 여행
기타 주변관광	<ul style="list-style-type: none"> • 운림산방, 남진미술관, 향토문화회관, 진도향교, 소전미술관, 쌍계사, 철마산, 삼별초 왕운의 묘

【효 과】

구 분	방문객수 (천명)	체험시설 이용객수(천명)	체험관광수입(백만원)	
			체험소득	간접소득
2006년도	-	-	-	-
2007년도	10	10	20	30
2008년도	16	16	29	110



청룡 어촌체험마을 안내정보

구 분	내 용	비 고	
마을소개	<ul style="list-style-type: none"> • 사신(四神)중 청룡이 지켜주는 마을이라는 곳에서 청룡마을이라 유래 되었다. 깊숙이 들어온 해안의 특성으로 여름철 개매기 행사에는 최적의 마을로 꼽히고 있으며, 송어를 비롯한 많은 어종들을 맨손으로 잡을 수 있는 행사를 매년 실시하고 있다. • 인근 해안도로를 따라 쉬미항에 다다르면 쉬미항 유람선을 타고 섬들로 이루어진 아름다운 경치를 구경할 수 있다. 		
교통편	<ul style="list-style-type: none"> • 철 도 : 목포역도착 → 목포종합버스터미널 → 진도버스터미널 → 군내버스 → 마을 도착 • 자가용 : 서해안고속도로 → 목포IC → 진도방면 → 진도대교 → 진도읍 → 마을 도착 • 버 스 : 목포종합버스터미널 → 진도버스터미널 → 군내버스 → 마을 도착 		
계 절 별 체 험 프 로 그 램	봄	• 쉬미 유람선 관광, 모자반 시식	
	여름	• 해수욕, 개매기 체험	
	가을	• 쉬미 유람선 관광, 전어회 시식(간재미회)	
	겨울	• 바다 낚시, 조개잡이	



사진설명

개매기 체험장 입구



사진설명

개매기 체험 전경



추포 어촌체험마을 관리대장

【마을현황】 (담당공무원 : 신안군 조진국, 061-240-8417)

마을명	추포마을	위치	전라남도 신안군 암태면 추포리
어촌계명	추포어촌계	가구수(어가)	24가구/424명(24가구/196명)
어촌계장(운영책임자)	김대훈(HP : 016-834-5943)		
사무장(지원)		컨설팅	
자매결연단체			

【사업현황】

지원년도	2007	착공일	2008.4	준공일	-
사업비	800백만원(국비 400, 지방비 360, 자담 40)				
사업내용 (주요시설)	<ul style="list-style-type: none"> • 종합안내소 및 정화시설 : 2층 건축면적 114m², 연면적 207.3m² • 해안경관데크 - 목교(W1.5,L15.0) 1개소, 데크로드(W1.5,L2.0) - 39경간, 전망대 1개소 • 산책로(B=1.2, L=393m), 가로등 6개소 • 소형체험어선(갯골쪽배체험용 목선, 갯벌호미, 장화, 빨썰매 등) • 체험장조성 해설판, 돌살 및 개매기 체험장 1식 • 잔디블럭 주차장 1식, 체육시설(족구장 등) 1식 				
홍보	<ul style="list-style-type: none"> • 마을 홈페이지(http://fish.shinan.go.kr) • 신안군 홈페이지(www.shinan.go.kr) 연계 				
관광관련 기타투자 실적 및 계획	<ul style="list-style-type: none"> • 2004 해양수산부 어촌종합개발사업 - 3,500백만원 • 2008 추포지구 지방어항 기본계획수립 - 150백만원 				

【체험 및 관광프로그램】

볼거리	• 섬과 섬사이로 지는 낙조, 갯벌
먹거리	• 특산품 : 낙지, 지주식 돌김, 계절별 각종 활어
즐길거리	<ul style="list-style-type: none"> • 갯벌체험 어로체험(입장료 1인당 5,000원 - 조개류 채취) • 햇불 낙지잡이체험(1박 체류시 체험가능) • 바다낚시(1인 1일 2만원- 일몰시 까지 : 5월 개장 예정) - 계획임
기타 주변관광	• 익금우실, 송곡우실, 매향비, 노만사, 소작인항쟁기념비, 추포노두비 및 노두길, 추포해수욕장, 낚시터 등

【효 과】

구 분	방문객수 (천명)	체험시설 이용객수(천명)	체험관광수입(백만원)	
			체험소득	간접소득
2006년도	-	-	-	-
2007년도	-	-	-	-
2008년도	-	-	-	-

추포 어촌체험마을 안내정보

구 분	내 용	비 고
마을소개	<ul style="list-style-type: none"> 추포마을은 암태면 서남쪽에 위치하고 있는 섬 지역으로 생활 편의시설이 집중되어 있는 암태면 중심지에서 다소 떨어진 연안촌락 마을이다. 약 76ha의 어장을 이용한 양식업이 성행하고 있으며 전국 평균 소득(21,829천원)과 비슷한 21,800천원의 소득을 올리고 있는 성장형 마을이다. 이 마을은 김, 전복, 다시마 등을 양식하고 있으며 생산된 김은 가공을 거쳐 위탁판매되고 있으며 농어업을 겸하는 마을이다. 그 외 각막을 이용한 실뱀장어잡이와 마을어업으로 염전이 이뤄지고 있다 잘 보전된 갯벌은 어패류의 산란장이며 우리新安군에서 가장 아름다운 어촌으로 선정되어 관광객이 날로 증가하는 어촌체험 마을이다. 	
교통편	<ul style="list-style-type: none"> 목포여객선터미널 → 암태면 가는 배를 타고 → 암태 공영버스 타고 추포마을에 도착 목포북항 → 암태가는 농협 철부선을 타고 → 택시를 타고 추포마을에 도착 	
계절별 체험 프로그램	<p>봄</p> <ul style="list-style-type: none"> 개매기 체험, 갯골쪽배 체험 	
	<p>여름</p> <ul style="list-style-type: none"> 개매기 체험, 갯골쪽배체험, 각종 활어회 시식 	
	<p>가을</p> <ul style="list-style-type: none"> 개매기 체험, 망둥어(문절리)낚시, 각종 활어회 시식 	
	<p>겨울</p> <ul style="list-style-type: none"> 고막 양식 체험, 굴구이, 전복구이 시식 체험 	



사진설명

어촌체험마을 종합안내소 전경



사진설명

개매기 체험장 내려가는 연결데크

적금 어촌체험마을 관리대장

【마을현황】 (담당공무원 : 여수시 김경우, 061-690-2439)

마을명	적금마을	위치	전라남도 여수시 화정면 적금리 349
어촌계명	적금어촌계	가구수(어가)	78가구/150명(58가구/120명)
어촌계장(운영책임자)	박종길(자택 : 061-666-9869, HP : 011-623-9869)		
사무장(지원)		컨설팅	
자매결연단체			

【사업현황】

지원년도	2008	착공일	2008.7.1	준공일	2008.12.30
사업비	1,000백만원(국비 500, 지방비 450, 자담 50)				
사업내용 (주요시설)	<ul style="list-style-type: none"> • 종합안내소 : 1동 2층 200㎡(안내실, 화장실, 특산물판매장) • 낚시바지선 : 해상펜션형(12m*15m) 5척 • 전망대 1개소, 쉼터(파고라 등) 1개소 				
홍보					
관광관련 기타투자 실적 및 계획	<ul style="list-style-type: none"> • 2006 해양수산부 어촌종합개발사업 300백만원(호안도로) • 2007 도서개발사업 300백만원(방과제 축조) 				

【체험 및 관광프로그램】

볼거리	
먹거리	<ul style="list-style-type: none"> • 특산물 : 전복, 해삼, 군소, 돔, 우럭, 농어
즐길거리	<ul style="list-style-type: none"> • 조개잡이 체험 • 선상낚시 체험(해상펜션) • 갯바위낚시 체험 • 동굴, 갈대숲 등 섬마을 자연생태 체험
기타 주변관광	<ul style="list-style-type: none"> • 다도해해상국립공원, 향일암, 오동도, 돌산대교, 진남관, 거문도, 백도

【효 과】

구 분	방문객수 (천명)	체험시설 이용객수(천명)	체험관광수입(백만원)	
			체험소득	간접소득
2006년도	-	-	-	-
2007년도	-	-	-	-
2008년도	7	3	300	150



적금 어촌체험마을 안내정보

구 분	내 용	비 고	
마을소개	<ul style="list-style-type: none"> • 적금(積金)이라는 마을이름에서 알 수 있듯이 60년 전까지만 해도 금을 팠었던 금광이 있고 폐광되었지만 요즘은 풍성한 수산물 덕택으로 잘 사는 마을이다. • 섬의 위치가 보들 바다와 여자만을 연결하는 수로에 위치하여 각종 어류, 패류 등 수산자원이 풍부하여 섬마을에서는 신비로울 정도로 천연지하수가 아주 풍부하여 식수자체가 약수로 불리고 있다. • 자연적으로 형성된 천연갯벌과 공용화석 김정자갈밭 등 풍부한 자원으로 각종체험을 할 수 있으며 아직 개발 되지 않아 자연이 그대로 보존된 섬마을이다. • 민속놀이로는 열두 당산제와 용왕제가 있으며 그중에 정월보름 길굿 농악놀이가 최고이다. • 섬 주변의 풍부한 어족자원을 자산으로 마을에서 운영하는 유어장내 선상낚시바지와 해상편선형 낚시바지선에서 월척의 손맛을 제대로 느낄 수 있다. 		
교통편	<ul style="list-style-type: none"> • 철 도 : 여수역 하차 → 화양면방면(26, 26-1, 29) 시내버스 → 화양면 별가 승강장 → 도선(7분) → 적금마을 • 자가용 : 남해고속도로 순천IC → 여수(국도17호선) → 여수시청 → 화양면방면 → 화양면 별가 승강장 → 도선(7분) → 적금마을 • 버 스 : 여수 시외버스 터미널도착 → 화양면방면(26, 26-1, 29) 시내버스 → 화양면 별가 승강장 → 도선(7분) → 적금마을 		
계절별 체험 프로그램	봄	<ul style="list-style-type: none"> • 조개잡이(바지락, 고동) 체험, 해초류(미역, 다시마)채취 체험, 동굴 체험, 갈대밭 체험, 바닷길 열림 체험 선상 및 갯바위낚시(노래미, 도다리) 	
	여름	<ul style="list-style-type: none"> • 개매기 체험, 조개잡이(바지락, 고동) 체험, 갯벌 체험, 대팽이 습지 체험, 야간햇불 낚시잡기, 해초류채취 체험, 선상 및 갯바위낚시(노래미, 우럭), 야간장어낚시 	
	가을	<ul style="list-style-type: none"> • 조개잡이(바지락, 고동) 체험, 해초류 체험, 대팽이 습지 체험, 고구마수확 체험, 문어잡이 체험, 선상 및 갯바위낚시(감성돔, 농어, 장어, 들개), 주꾸미낚시 	
	겨울	<ul style="list-style-type: none"> • 조개잡이(바지락, 고동) 체험, 해초류 체험(미역, 다시마, 파래, 매생이), 개매기(송어) 체험, 당산 및 용왕제 등 민속 체험, 선상 및 갯바위낚시(감성돔, 농어, 장어, 들개), 주꾸미낚시 	



사진설명

적금 어촌체험마을 조감도



사진설명

적금마을 전경



안남 어촌체험마을 관리대장

【마을현황】 (담당공무원 : 고흥군 김은태, 010-4661-9559)

마을명	신기마을	위치	전라남도 고흥군 대서면 안남리 산129-13
어촌계명	안남어촌계	가구수(어가)	160가구/ 450명(69가구/126명)
어촌계장(운영책임자)	송정준 (자택 : 061-833-3404, HP : 011-603-3404)		
사무장(지원)		컨설팅	
자매결연단체	재향우회(서울, 부산, 광주 등)		

【사업현황】

지원년도	2008	착공일	2008.10.16	준공일예정	2009.3.19
사업비	720백만원(국비 360, 지방비 324, 자담 36)				
사업내용 (주요시설)	<ul style="list-style-type: none"> • 낚시뗏목 : 2조 • 소매점밀 휴게소 : 1동 1층 • 갯벌진입로 : 163m • 세족시설 : 1식(물저장탱크, 세족시설 등) • 체험시설 : 2식(개막이, 갯벌머드장, 체험도구 등) 				
홍보					
관광관련 기타투자 실적 및 계획	<ul style="list-style-type: none"> • 산책로 개설 700m, 100백만원 • 휴게공원 : 1식 100백만원 • 돌살복원 : 1식 150백만원 • 주차장 : 2,500㎡ 150백만원 				

【체험 및 관광프로그램】

볼거리	• 북성산 산책로, 팔영산 도립공원, 죽암농장 등
먹거리	• 특산물 : 참꼬막무침, 바지락회무침, 전어회무침, 새조개회 등
즐길거리	<ul style="list-style-type: none"> • 갯벌체험 및 조개 캐기 체험 • 바다낚시(연중) • 정치망어업 체험 및 견학 • 녹색농촌 생활체험
기타 주변관광	• 나로도 우주센터 및 다도해공원, 유자공원, 소록도 등

【효 과】

구분	방문객수 (천명)	체험시설 이용객수(천명)	체험관광수입(백만원)	
			체험소득	간접소득
2006년	-	-	-	-
2007년	-	-	-	-
2008년	-	-	-	-

안남 어촌체험마을 안내정보

구 분	내 용	비 고
마을소개	<ul style="list-style-type: none"> 고흥군 안남어촌체험마을은 자연발생 유원지로 해안가에 절벽지층과 송어바위, 광활한 갯벌등으로 이루어진 천혜의 아름다운경관을 보유하고 있다. 안남마을은 전통적인 어촌마을로서 아직 개발되지 않은 자연환경이 잘 보존된 지역으로 청정갯벌 해역에서 생산되는 석화, 바지락, 꼬막등 각종 자연산 해조류 등 친환경 수산물로 유명하다. 자연 그대로 체험할 수 있는 종류로는 갯벌체험 및 개메기 체험, 머드놀이 체험, 바지락등 각종 조개캐기, 갯바위 및 바다낚시(감성돔, 농어 등), 녹색 농촌체험 등이 있으며, 주변 볼거리로는 북성산, 취령산(등산로, 봉화대등), 나로 우주센터, 나로도 다도해 해상국립공원 관광선이용 탐방, 남열, 신기, 발포해수욕장, 소록도, 팔영산 도립공원 휴양림, 청소년 스페이스 캠프 등의 관광코스가 있다. 	
교통편	<ul style="list-style-type: none"> 철 도 : 순천역 도착 → 순천터미널에서 별교간 직행버스 30시간 소요 별교터미널에서 하차 → 별교에서 대서행 완행버스 30분 소요 안남마을 도착 자가용 : 호남고속도로 주암 IC(남해고속도로 순천IC) → 별교 → 대서 → 안남마을도착 버 스 : 순천고속버스 터미널 도착 → 별교간 직행버스 30시간 소요 별교에서 대서행 완행버스 30분소요 안남마을 도착 	
계 절 별 체험 프로그램	<p>봄</p> <ul style="list-style-type: none"> 갯벌체험(꼬막, 바지락, 낙자, 소라잡기 등), 농어 바다낚시, 감성돔 갯바위 낚시, 자연산 미역채취 체험, 북성산, 취령산 등반, 해안일주로 탐방, 나로도 우주센터 탐방 및 다도해 해상국립공원 관광선으로 탐방 	
	<p>여름</p> <ul style="list-style-type: none"> 갯벌체험(조개잡이, 맛 캐기, 해삼, 낙자잡이,개메기, 머드놀이), 바지락 캐기 체험 및 바지락 칼국수 시식, 돔 바다낚시, 해수욕(신기, 남열, 우두 등), 나로도 우주센터 탐방 및 다도해 해상국립공원 관광선으로 탐방 	
	<p>가을</p> <ul style="list-style-type: none"> 정치망(이각망)어벌 체험, 개메기체험, 조개잡이, 낙자잡이 갯벌체험, 바지락캐기 체험 및 회무침시식, 감성돔 바다낚시, 취령산 삼림욕 체험, 나로도 우주센터 탐방 및 다도해 해상 국립공원 관광선으로 탐방 	
	<p>겨울</p> <ul style="list-style-type: none"> 나로도 우주센터 탐방 및 다도해 해상국립공원 관광선으로 탐방, 소록도 탐방, 연말 일몰 감상 및 해변산책 경관탐방 	



사진설명

갯벌 체험장

둔장 어촌체험마을 관리대장

【마을현황】 (담당공무원 : 신안군 조진국, 061-240-8417)

마을명	둔장마을	위치	전라남도 신안군 자은면 둔장리
어촌계명	둔장어촌계	가구수(어가)	47가구/89명(42가구/75명)
어촌계장(운영책임자)	황경수(HP : 010-3208-2030)		
사무장(지원)		컨설팅	
자매결연단체			

【사업현황】

지원년도	2008	착공일	-	준공일	-
사업비	1,268백만원(국비 634, 지방비 571, 자담 63)				
사업내용(주요시설)	<ul style="list-style-type: none"> • 종합안내소 및 정화시설 : 200m² • 해안경관테크 - 동그리섬 목조데크시설1식, 데크계단 1식, 안전난간 1식 • 산책로(B=1.2, L=270m) • 벤치 1식, 파고라 1식 • 가로등 10개소, 갯벌체험장 진입로 B=2.5, L=330m • 돌살체험장(H=3.0m, L=500m), 생태해설판 1개소, 안내표지판2개소 				
홍보	<ul style="list-style-type: none"> • 마을 홈페이지(http://fish.shinan.go.kr) • 신안군 홈페이지(www.shinan.go.kr) 연계 				
관광관련 기타투자 실적 및 계획	<ul style="list-style-type: none"> • 2005 어촌종합개발사업 3,500백만원 				

【체험 및 관광프로그램】

볼거리	• 섬과 섬 사이로 지는 낙조, 갯벌
먹거리	• 특산품 : 마늘, 땅콩, 낙지, 지주식 돌김, 계절별 각종 활어
즐길거리	<ul style="list-style-type: none"> • 갯벌체험 어로체험(입장료 1인당 5,000원 - 조개류 채취) • 핫볼 낙지잡이체험(1박 체류시 체험가능) • 바다낚시(1인 1일 2만원- 일몰시 까지 : 5월 개장 예정) - 계획임
기타 주변관광	• 고인돌, 백산패총, 백길해수욕장, 분계해수욕장, 둔장해수욕장

【효 과】

구 분	방문객수 (천명)	체험시설 이용객수(천명)	체험관광수입(백만원)	
			체험소득	간접소득
2006년도	-	-	-	-
2007년도	-	-	-	-
2008년도	-	-	-	-



둔장 어촌체험마을 안내정보

구 분	내 용	비 고	
마을소개	<ul style="list-style-type: none"> • 둔장마을은 신안군 자은면에 북서쪽에 위치하고 있으며, 섬전체가 관광지인 아름다운 관광자원과 함께 관광활동을 즐길수 있는 다양한 유적, 문화재가 산재해 있으며 친수공간인 백길해수욕장 등 총45개소의 해수욕장이 있어 어촌체험마을과 연계하여 관광 상품으로 가치가 풍부한 지역이다. 자은도는 반농반어의 도서지역과 달리 벼농사와 함께 사과, 마늘, 양파 등 특산물을 대량 재배를 하고 있음. • 특히 둔장마을 주변은 마늘, 대파 등 농사를 대규모로 하고 있으며, 둔장해수욕장이 있어 바다관광과 해수욕을 동시에 즐기기에 더할 나위 없이 훌륭한 조건을 지닌 곳이며, 이러한 천혜의 자연조건으로 어촌관광 수요에 대비하여 관광객이 날로 증가하는 어촌체험 마을이다. 		
교통편	<ul style="list-style-type: none"> • 목포여객선터미널 → 암태면가는 배를 타고 도착 → 자은공영버스 타고 둔장마을에 도착 		
계절별 체험 프로그램	봄	<ul style="list-style-type: none"> • 개매기(원시어업체험) 체험 	
	여름	<ul style="list-style-type: none"> • 개매기 체험, 어선 체험, 바다낚시, 각종 활어회 시식 	
	가을	<ul style="list-style-type: none"> • 개매기 체험, 어선 체험, 바다낚시, 각종 활어회 시식 	
	겨울	<ul style="list-style-type: none"> • 전복구이 및 각종 활어회 시식 	



사진설명

둔장 어촌체험마을 조감도



사진설명

갯벌 전경



목서 어촌체험마을 관리대장

【마을현황】 (담당공무원 : 전남 무안군 임한선, HP : 061-450-5411)

마을명	목서마을	위치	전남 무안군 망운면 목서리지선
어촌계명	목서어촌계	가구수(어가)	100가구/234명 (42가구/87명)
어촌계장(운영책임자)	송남수(자택 : 061-452-1746, HP : 019-619-2400)		
사무장(지원)		컨설팅	
자매결연단체			

【사업현황】

지원년도	2009	착공일	2009	준공일	2009.12
사업비	1,000백만원(국비 500, 군비 450, 자담 50)				
사업내용 (주요시설)	<ul style="list-style-type: none"> • 관광안내소(특산품판매점, 휴게소, 샤워·화장실, 강의실 등) • 낚시잔교, 휴게광장, 해안데크, 주차장 등 				
홍보	<ul style="list-style-type: none"> • 무안군 홈페이지(www.muang.go.kr) 				
관광관련 기타투자 실적 및 계획	<ul style="list-style-type: none"> • 2010 ~ 2014 어촌정주어항개발사업 - 2,102백만원 • 선착장, 물양장, 선양장, 호안 등 연안친수시설 				

【체험 및 관광프로그램】

볼거리	• 무안국제공항, 서해일몰, 망운곰솔, 해안경관도로 등
먹거리	• 송어, 농어, 돔, 민어, 낙지, 기절낙지, 보리새우, 양파한우 등
즐길거리	<ul style="list-style-type: none"> • 갯벌 체험(봄, 여름, 가을) • 어패류 잡기 및 어장 체험 (봄, 가을) • 낚시 체험(연중)
기타 주변관광	<ul style="list-style-type: none"> • 10만평희산 백련지, 초의선사 탄생지, 항공우주전시관, 목포대학교 선사유물관, 초당대학교(소방안전박물관), 법천사 목우암, 원갑사, 백로왜가리 번식지, 곰솔(망운, 석용, 용정), 홀통·조금나루·툽머리해수욕장, 도리포유원지

【효 과】

구분	방문객수 (천명)	체험시설 이용객수(천명)	체험관광수입(백만원)	
			체험소득	간접소득
2006년도	-	-	-	-
2007년도	-	-	-	-
2008년도	-	-	-	-

목서 어촌체험마을 안내정보

구 분	내 용	비 고
마을소개	<ul style="list-style-type: none"> • 목서마을은 갯벌자원의 생물다양성이 높아 갯벌 생태관광의적지로 특히 람사르 습지로 지정된 환경면과 경계를 이루고있는 지역이다. 또한 개매기 체험 행사와 조개잡이 체험을 할 수 있어 바다를 직접 느끼며 어업체험 및 생태체험(현장학습)등 다양한 체험행사를 즐길 수 있다. 이 지역에서 생산되는 갯벌 세발뉘지는 그맛이 일품으로 전국적으로 유명하여 전국각지의 미식가들의 발길이 끊이지 않고 있다. 인근의 화산백련지의 연꽃, 도리포 해맞이 행사, 초의선사 탄생지 등을 방문하여 아름다운 자연환경치와 더불어 문화체험 및 다양한 볼거리 먹을거리를 즐길 수 있는 곳이다. 	
교통편	<ul style="list-style-type: none"> • 철 도 : 목포역 도착 → 목포종합버스터미널 → 무안버스터미널 → 군내버스 → 마을도착 • 자가용 : 서해안고속도로 → 나주·목포IC → 무안 방면 → 망운면 → 마을도착 • 버 스 : 광주종합버스터미널 → 무안버스터미널 → 군내버스 → 마을도착 	
계절별 체험 프로그램	봄	<ul style="list-style-type: none"> • 바다낚시, 갯벌생물 서식지 관찰, 횃불 체험 등
	여름	<ul style="list-style-type: none"> • 갯벌 수산물 잡기, 갯벌 레포츠, 조개채취 체험 등
	가을	<ul style="list-style-type: none"> • 갯벌생태관찰 체험, 농사 체험, 해산물 전통음식 만들기 체험 등
	겨울	<ul style="list-style-type: none"> • 조개구이(천막식), 횃불 체험 등



사진설명

톱머리해수욕장



사진설명

도리포

접도 어촌체험마을 관리대장

【마을현황】 (담당공무원 : 진도군(해양수산물) 김대용, 061-540-3023)

마을명	접도마을	위치	전라남도 진도군 의신면 금갑리 773
어촌계명	접도어촌계	가구수(어가)	51가구/ 115 명(34 가구/ 34 명)
어촌계장(운영책임자)	장영길(자택 : 061-544-5038, HP : 010-7171-3719)		
사무장(지원)		컨설팅	
자매결연단체			

【사업현황】

지원년도	2009	착공일	2009.3.1	준공일	2009.6.30
사업비	800백만원(국비 400, 지방비 400, 자담 -)				
사업내용 (주요시설)	<ul style="list-style-type: none"> • 체험안내소 1동 200㎡ • 체험시설, 체험장(돌살) • 주차장, 가로등, 자전거도로 • 입간판 및 편의시설 				
홍보	• 진도군 홈페이지(http://www.jindo.go.kr)				
관광관련 기타투자 실적 및 계획	• 수품항 가로등 정비사업 1억원				

【체험 및 관광프로그램】

볼거리	• 일출, 양식장견학
먹거리	• 특산품 : 김, 멸치, 해조류 • 기타 : 굴깨기, 굴구이
즐길거리	<ul style="list-style-type: none"> • 개매기 체험 • 바다낚시 • 웰빙등산로 • 굴깨기체험, 재래김 만들기 체험
기타 주변관광	• 운림산방, 남진미술관, 향토문화회관, 접도9경, 구자도매섬, 금갑해수욕장, 쌍계사, 삼별초 왕온의 묘

【효 과】

구 분	방문객수 (천명)	체험시설 이용객수(천명)	체험관광수입(백만원)	
			체험소득	간접소득
2006년도	-	-	-	-
2007년도	-	-	-	-
2008년도	-	-	-	-



접도 어촌체험마을 안내정보

구 분	내 용	비 고	
마을소개	<ul style="list-style-type: none"> • 접도마을은 국가어항(수품항) 인근의 마을로써 진도 본섬과 연륙되어 있으며, 접도리,수품리,원다리 3개의 행정리로 구성되어 있다. 특산물인 멸치는 품질이 좋기로 유명하다. • 접도마을은 조선시대 수군만호가 주둔한 금갑진이 섬 건너에 있으며, 조선시대 진도에 귀양오는 사람들의 유배지였다. • 접도는 낚시터와 갯벌체험, 웰빙등산도등 체험거리가 풍부한 살기 좋은 어촌마을이다. 		
교통편	<ul style="list-style-type: none"> • 철 도 : 목포역도착 → 목포종합버스터미널 → 진도버스터미널 → 군내버스 → 마을도착 • 자가용 : 서해안고속도로 → 목포IC → 진도 방면 → 진도대교 → 진도읍 → 의신면 →마을도착 • 버 스 : 목포종합버스터미널 → 진도버스터미널 → 군내버스→ 마을도착 		
계절별 체험 프로그램	봄	• 웰빙등산로, 양식장 견학, 협력 자전거도로	
	여름	• 개매기 체험, 돌살 체험	
	가을	• 소형어선 승선 체험, 개매기 체험	
	겨울	• 바다낚시, 물김 만들기, 굴 음식 만들기	



사진설명

체험행사 참가자



사진설명

어선승선 체험

대진1리 어촌체험마을 관리대장

【마을현황】 (담당공무원 : 영덕군 은원식, 054-730-6562)

마을명	대진1리마을	위치	경상북도 영덕군 영해면 대진1리
어촌계명	대진1리어촌계	가구수(어가)	105가구/307명(86가구/235명)
어촌계장(운영책임자)	김영광(자택 : 054-732-1248, HP : 016-9639-2200)		
사무장(지원)	홍철환 011-584-6264	컨설팅	
자매결연단체	삼부토건(주), 경기고등학교		

【사업현황】

지원년도	2001	착공일	2002.6.25	준공일	2002.12.23
사업비	850백만원(국비 425, 지방비 425, 자담 -)				
사업내용 (주요시설)	<ul style="list-style-type: none"> • 종합안내소 : 1동1층 100㎡(안내실, 화장실, 샤워실, 휴게실) • 해양레포츠기반시설(스킨스쿠버, 수상레저) • 진입로, 지압보도 및 주차장 1,000㎡ • 종합안내판 등 1종 				
홍보	<ul style="list-style-type: none"> • 마을 홈페이지(http://daejin1.seantour.org) • 군 복사꽃 소식지 • 영덕군 홈페이지(www.yd.co.kr) 				
관광관련 기타투자 실적 및 계획	<ul style="list-style-type: none"> • 2005년 어항시설사업 3억5천 • 2005년 어촌종합개발사업 2억2천 • 2007년 해양레포츠체험장 조성 14억원 • 2008년 어항시설사업 4억 • 2008년 스쿠버해저테마공원조성 4억5천 				

【체험 및 관광프로그램】

볼거리	• 대진해수욕장, 상대산, 대진항, 송천강
먹거리	• 특산품 : 영덕대게, 우렁챙이 • 기타 : 미역, 전복, 성게, 제첩
즐길거리	<ul style="list-style-type: none"> • 스킨스쿠버 체험(장비대여, 기본 및 라이센스교육): 1인 1~5만원 • 선상낚시체험 : 1인 4시간 5만원 • 송천강재첩잡기 : 1인1만원 • 멩게어장체험 : 1인 1만원 • 경비행기체험 : 1인 3만원 • 갯바위 낚시 및 구멍치기 • 해안가 연날리기, 어죽 만들기 등
기타 주변관광	• 칠보산자연휴양림, 옥계유원지, 신돌석장군 기념관, 괴시리 전통마을, 고래불해수욕장, 경상북도 수산자원개발연구소, 청소년 수련원

【효 과】

구 분	방문객수 (천명)	체험시설 이용객수(천명)	체험관광수입(백만원)	
			체험소득	간접소득
2006년도	110	30	200	1,200
2007년도	110	13	303	1,165
2008년도	111	13	305	1,166



대진1리 어촌체험마을 안내정보

구 분	내 용	비 고	
마을소개	<ul style="list-style-type: none"> • 전국의 최고의 수질1위를 차지한 대진해수욕장과 어촌체험관광마을 조성사업으로 추진하고 있는 해양레포츠(스킨스쿠버, 요트 등) 기반 시설을 겸비한 전형적인 어촌마을임. • 대진해수욕장에서 고래불해수욕장으로 바라보는 경관은 명사20리에 걸쳐 광활하게 펼쳐진 모래 해변과 소나무 군락을 형성한 해송림. 자연경관에 의해 심리적 상승효과 기대. • 고래불 주변의 송천천에는 아름다운 하천 광경을 보여주고 있는데, 제방 및 구로(10km)에는 갈대를 중심으로, 부들, 물억새, 달뿌리풀, 붕어, 미라지 뱀장어가 서식하여 낚시터로 유명하며 해수와 내수가 제방을 사이에 두고 있는 전형적인 농어촌의 하천 경관을 연출하고 있음. 		
교 통 편	<ul style="list-style-type: none"> • 철 도 : 동대구역 도착 → 동부터미널 → 포항터미널 → 영덕터미널 → 영해터미널 → 대진1리마을 도착 • 자가용 : 경부고속도로 경주 IC → 포항 → 영덕 → 영해 → 대진1리마을 도착 • 버 스 : 포항고속버스 터미널 도착 → 포항시외버스 터미널 → 영덕버스터미널 → 영해버스터미널 → 대진1리마을 도착 		
계 절 별 체 험 프 로 그 램	봄	<ul style="list-style-type: none"> • 정치망어업 체험(어종:방어,오징어,청어),양식어업체험(우렁챙이), • 바다낚시, 체험다이빙,생태관람(수산자원개발연구소) • 영덕대게 및 복사꽃 축제 참여,괴시리전통마을 견학,향토음식 함께 만들기(재첩국,미역말리기), 투망.노젓기 배우기, 상대산 산책 	
	여름	<ul style="list-style-type: none"> • 정치망어업 체험(어종:방어,오징어,청어등), 양식어업체험 • 채첩 및 조개줍기, 스킨스쿠버, 수상스키, 윈드서핑, 제트스키 • 파라세이링, 체험다이빙,초보자가 강사와 함께 체험 • 생태관람(수산자원개발연구소), 해풍맞이 및 송림산책로 걷기 • 오십천 은어축제관람 및 은어잡이 맨손체험, 특산물(복숭아) 선별 체험, 백사장 스포츠,투망.노젓기 배우기 	
	가을	<ul style="list-style-type: none"> • 정치망어업 체험(어종:방어,오징어,청어등), 양식어업체험 • 채첩 및 조개줍기,바다낚시,향토음식 함께 만들기, 스킨스쿠버 • 수상스키, 윈드서핑, 제트스키.체험다이빙, 생태관람(수산자원 개발 연구소), 괴시리 전통마을 견학, 상대산 산책, 투망. 노젓기 배우기 	
	겨울	<ul style="list-style-type: none"> • 정치망어업 체험(어종:방어,오징어,청어등),양식어업체험 (우렁챙이 채취 및 선별,영덕대게 선별 참여) • 바다낚시(학꽂치,돔,넙치등) • 향토음식 함께 만들기(재첩국,백합국수, 젓갈등), 과메기만들기(꽂치, 청어) • 체험다이빙(초보자가 강사와 함께 체험), 괴시리 전통마을 견학, 스킨 스쿠버(공동어장내 수산동식물 관찰) 	



사진설명

종합안내소, 샤워장, 화장실



사진설명

어촌체험마을 종합안내판



사진설명

스킨스쿠버 기본교육장



사진설명

스킨스쿠버 교육

대탄리 어촌체험마을 관리대장

【마을현황】 (담당공무원 : 영덕군 은원식, 054-730-6562)

마을명	대탄리마을	위치	경상북도 영덕군 영덕읍 대탄리
어촌계명	대탄리어촌계	가구수(어가)	64가구/120명(19가구/76명)
어촌계장(운영책임자)	최재술(자택 : 054-732-6829, HP : 011-511-6829)		
사무장(지원)		컨설팅	
자매결연단체			

【사업현황】

지원년도	2002	착공일	2003.6.2	준공일	2003.12.20
사업비	500백만원(국비 250, 지방비 250, 자담 -)				
사업내용 (주요시설)	<ul style="list-style-type: none"> • 종합안내소 : 1동 • 갯바위 낚시터조성 : 1식 • 해안산책로 : 1식 		<ul style="list-style-type: none"> • 관리사 1동 • 종합안내관 1종 • 야영장조성 및 기반시설 : 1식 		
홍보	<ul style="list-style-type: none"> • 마을 홈페이지(http://daetan.seantour.org) • 군 복사꽃 소식지 		<ul style="list-style-type: none"> • 영덕군 홈페이지(www.yd.co.kr) 		
관광관련 기타투자 실적 및 계획	<ul style="list-style-type: none"> • 2004년 어항시설사업 3억 • 2005년 어항시설사업 3억 • 2006년 해안산책로 정비 9천만원 		<ul style="list-style-type: none"> • 2008년 연안정비사업 12억 		

【체험 및 관광프로그램】

볼거리	• 창포 해맞이공원, 영덕 풍력발전단지
먹거리	• 특산품 : 미역, 전복, • 기타 : 성게, 잡어
즐길거리	<ul style="list-style-type: none"> • 해양레포츠(스킨스쿠버, 수상스키, 제트스키 등) • 승선체험 및 바다낚시 • 갯바위 낚시, 해맞이공원 야생화 생태체험 • 자연산미역채취
기타 주변관광	• 삼사해상공원, 어촌민속전시관, 부경온천, 창포해맞이공원

【효 과】

구 분	방문객수 (천명)	체험시설 이용객수(천명)	체험관광수입(백만원)	
			체험소득	간접소득
2006년도	40	1	20	380
2007년도	62	2	282	31
2008년도	62	2	284	31



대탄리 어촌체험마을 안내정보

구 분	내 용	비 고	
마을소개	<ul style="list-style-type: none"> 영덕군 해안 53km 및 강측도로(강구 ~축산)의 중간 지점이며, 영덕. 강구에서 20분 거리에 위치하며 교통의 요충지임, 주변의 특성으로는 대탄리.오보리 해수욕장. 창포해맞이 공원등이 있으며, 숙박시설로는 현 4층 건물의 모텔(객실 21개)이 영업중이며, 특히 영덕 군에서 마을 주변 창포 해맞이공원 및 풍력발전소를 조성하여 많은 관광객이 마을을 찾고 있음. 		
교통편	<ul style="list-style-type: none"> 철 도 : 동대구역 도착 → 동부터미널 → 포항터미널 → 영덕터미널 → 대탄리마을 도착 자가용 : 경부고속도로 경주 IC → 포항 → 영덕 → 대탄리마을 도착 버 스 : 포항고속버스 터미널 도착 → 포항시외버스 터미널 → 영덕버스터미널 → 대탄리마을도착 		
계 절 별 체 험 프 로 그 램	봄	<ul style="list-style-type: none"> 정치망어업체험(어선에 승선 어획장면 관람-방어, 오징어, 청어 등) 육지에서 망원경 어획장면 관람(넙치, 잡어 등) 바다낚시 체험(감성돔, 놀래기, 학꽂치, 도다리 등) 수산물위관광경 관람(대게 및 어류 선별 참여) 과메기 만들기 (청어, 꽂치) 미역건조 및 말리기 체험 	
	여름	<ul style="list-style-type: none"> 정치망어업체험(어선에 승선 어획장면 관람-방어, 오징어, 청어 등) 육지에서 망원경 어획장면 관람(넙치, 잡어 등) 바다낚시 체험(감성돔, 놀래기, 학꽂치, 도다리 등) 수산물위관광경 관람(대게 및 어류 선별 참여) 스킨스쿠버, 수상스키, 윈드서핑, 제트스키 파라세이링, 체험다이빙, 초 보자가 강사와 함께 체험 	
	가을	<ul style="list-style-type: none"> 정치망어업체험(어선에 승선 어획장면 관람-방어, 오징어, 청어 등) 육지에서 망원경 어획장면 관람(넙치, 잡어 등) 바다낚시 체험(감성돔, 놀래기, 학꽂치, 도다리 등) 수산물위관광경 관람(대게 및 어류 선별 참여) 과메기 만들기 (청어, 꽂치) 미역건조 및 말리기 체험 	
	겨울	<ul style="list-style-type: none"> 정치망어업체험(어선에 승선 어획장면 관람-방어, 오징어, 청어 등) 육지에서 망원경 어획장면 관람(넙치, 잡어 등) 바다낚시 체험(감성돔, 놀래기, 학꽂치, 도다리 등) 수산물위관광경 관람(대게 및 어류 선별 참여) 과메기 만들기 (청어, 꽂치) 미역건조 및 말리기 체험 	



사진설명

종합안내소, 화장실, 샤워장



사진설명

경관용 해안블럭



사진설명

관리소, 화장실



사진설명

해안산책로 주변

경정2리 어촌체험마을 관리대장

【마을현황】 (담당공무원 : 영덕군 은원식, 054-730-6562)

마을명	경정2리마을	위치	경상북도 영덕군 축산면 경정2리
어촌계명	경정2리어촌계	가구수(어가)	87가구/263명(69가구/203명)
어촌계장(운영책임자)	김복식(자택 : 732-4460, HP : 011-9856-1353)		
사무장(지원)	유성곽(010-4400-4083)	컨설팅	
자매결연단체	안동병원 대표 강보영		

【사업현황】

지원년도	2003	착공일	2004.7.2	준공일	2004.12.1
사업비	500백만원(국비 250, 지방비 250, 자담 -)				
사업내용 (주요시설)	<ul style="list-style-type: none"> 어촌살림집 1동(23평) 해안산책로조성 1식 해안옹벽기반시설 종합안내판 1식 		<ul style="list-style-type: none"> 팔각정 1동(5평) 집입로 및 주차장설치 대게원조비 주변공원정비 		
홍보	<ul style="list-style-type: none"> 마을 홈페이지(http://gyungjeong.seantour.org) 군 복사꽃 소식지 		<ul style="list-style-type: none"> 영덕군 홈페이지(www.yd.co.kr) 		
관광관련 기타투자 실적 및 계획	<ul style="list-style-type: none"> 2004 어항시설사업 3억5천만원 2005 “나비” 피해복구공사 2천3백만원 2007 어촌산림집 개.보수 60백만원 2008 어촌산림집 운영 및 보수 15백만원 		<ul style="list-style-type: none"> 2008 축산대게활어타운 조성 25억 		

【체험 및 관광프로그램】

볼거리	• 대게원조비, 축항항 대게위판장 경매광경, 해안경관	
먹거리	• 특산품 : 영덕대게	• 기타 : 미역, 전복, 성게, 잡어
즐길거리	<ul style="list-style-type: none"> 해안산책로 주변 갯바위 낚시 어촌살림집 민박체험 영덕대게잡이 체험 	
기타 주변관광	• 삼사해상공원, 어촌민속전시관, 부경온천, 창포해맞이공원	

【효 과】

구 분	방문객수 (천명)	체험시설 이용객수(천명)	체험관광수입(백만원)	
			체험소득	간접소득
2006년도	100	1	50	1,950
2007년도	48	1.1	3,432	168
2008년도	48	1	3,443	170



경정2리 어촌체험마을 안내정보

구 분	내 용	비 고	
마을소개	<ul style="list-style-type: none"> • 입지여건 영덕군 해안 53km 및 강축도로(강구 ~축산)의 해안 마지막 어촌마을로써 마을주변 전경이 수려하며 인근 에는 축산항 및 죽도산이 위치하며 예로부터 임금님께 진상된 대게잡이마을(차유)로 명성이 널리 알려져 있고 영덕 대게의 기념비가 마을에 있음. • 주변의 특성 평평한 암반으로 조성된 경정리 낚시터와 축산항 및 죽도산(대나무산)을 5분 거리에 두고 있으며, 자연 그대로의 노랑바위 앞 자연경관과 예로부터 도둑굴이라 하여 해안과 내륙을 연결하는 동굴이 있어 개발하여 관광자원으로 활용 계획에 있으며, 숙박시설로는 현 4층 건물의 태흥호텔(객실25개)이 영업 중에 있음. 		
교통편	<ul style="list-style-type: none"> • 철 도 : 동대구역 도착 → 동부터미널 → 포항터미널 → 영덕터미널 → 도곡터미널 → 경정2리마을 • 자가용 : 경부고속도로 경주 IC → 포항 → 영덕 → 도곡터미널 → 경정2리마을 • 버 스 : 포항고속버스 터미널 도착 → 포항시외버스 터미널 → 영덕버스터미널 → 도곡터미널 → 경정2리마을 		
계 절 별 체 험 프 로 그 램	봄	<ul style="list-style-type: none"> • 영덕대게 잡기 및 삶기 체험, 어선 승선 체험 • 향토 음식물 요리 함께 하기(대게찜, 탕, 청어구이, 오징어, 어죽, 물회, 성게비빔밥, 전복죽, 콩치, 청어과메기) • 달맞이공원에서 일출 및 일몰 보기 • 지선 어업인과 함께하기, 원로 어업인과 함께하기 • 미역건조 및 말리기 체험, 어촌산림집 민박 체험 • 대게원조비 산책 체험 	
	여름	<ul style="list-style-type: none"> • 대게정자 해풍맞이 체험, 어선 승선 체험 • 향토 음식물 요리 함께 하기(오징어, 어죽, 물회, 성게비빔밥, 전복죽) • 달맞이공원에서 일출 및 일몰보기 • 지선 어업인과 함께하기, 원로 어업인과 함께하기 • 어촌산림집 민박 체험, 해안 산책로 걷기 체험, 대게원조비 산책 체험 	
	가을	<ul style="list-style-type: none"> • 낚시체험(도다리, 넙치, 놀래기 등), 어선 승선 체험 • 향토 음식물 요리 함께 하기(어죽, 물회, 성게비빔밥, 전복죽 등) • 달맞이공원에서 일출 및 일몰 보기 • 지선 어업인과 함께하기, 원로 어업인과 함께 하기 • 어촌산림집 민박 체험, 대게정자에서 달보기 체험 • 대게원조비 산책 체험 	
	겨울	<ul style="list-style-type: none"> • 영덕대게 잡기 및 삶기 체험, 어선 승선 체험 • 향토 음식물 요리 함께 하기(대게찜, 탕, 청어구이, 오징어, 어죽, 물회, 성게비빔밥, 전복죽, 콩치, 청어과메기) • 달맞이공원에서 일출 및 일몰 보기 • 지선 어업인과 함께 하기, 원로 어업인과 함께 하기 • 미역건조 및 말리기 체험, 어촌산림집 민박 체험 	



사진설명

팔각정, 대게원조비 주변 소공원



사진설명

경정2리 어촌살림집 민박 체험



사진설명

미역 건조 전경



사진설명

대게 활어타운

거일1리 어촌체험마을 관리대장

【마을현황】 (담당공무원 : 울진군 김동영, 054-789-6851, 011-506-5948)

마을명	거일1리마을	위치	경상북도 울진군 평해읍 거일1리83-23
어촌계명	거일1리어촌계	가구수(어가)	84가구/158명(50가구/135명)
어촌계장(운영책임자)	권영훈(자택 : 054-787-8633, HP : 011-808-2963)		
사무장(지원)	김광일 019-547-3795	컨설팅	
자매결연단체			

【사업현황】

지원년도	2004	착공일	2005.12.27	준공일	2006.12.31
사업비	500백만원(국비 250, 지방비 225, 자담 25)				
사업내용 (주요시설)	<ul style="list-style-type: none"> 관광 안내소 : 1동2층 333.16㎡(안내실, 화장실, 샤워실, 휴게실) 팔각정자 : 1동1층 9.04㎡ 주차장 : 1,000㎡ 안내판 : 1개소 				
홍보	<ul style="list-style-type: none"> 마을 홈페이지(http://geoill.seantour.org) 울진군 홈페이지(www.uljin.go.kr) 연계 				
관광관련 기타투자 실적 및 계획	<ul style="list-style-type: none"> 2003~2008 전북, 조피볼락, 넙치치어 방류사업 2009울진대계국제축제(3억원) 대계원조마을 상징조형물 조성(5억원) 				

【체험 및 관광프로그램】

볼거리	• 어촌풍경, 울진국제대계축제, 울진해양생태관·민물고기생태체험관
먹거리	• 특산품 : 대계, 미역, 톳 • 기타 : 자연산회, 대계, 문어, 전복, 성게
즐길거리	<ul style="list-style-type: none"> • 대계 경매 체험(12월~5월 시행) • 자연산 미역 채취 및 건조 체험(3월말~5월 시행) • 오징어 및 멸치 건조 체험(6월~11월 시행) • 대계잡이 참관 선상일출(대계 축제시) 체험(3월~4월경 시행) • 갯바위 낚시(연중) • 스쿠버다이빙 체험(어선승선포함) 1인(1통)25,000원(연중)
기타 주변관광	• 월송정, 백암온천, 백암산, 울진해양생태관·민물고기생태체험관

【효 과】

구 분	방문객수 (천명)	체험시설 이용객수(천명)	체험관광수입(백만원)	
			체험소득	간접소득
2006년도	2	1	3	27
2007년도	2.7	1	7	15
2008년도	2	1	12	117



거일1리 어촌체험마을 안내정보

구 분	내 용	비 고
마을소개	<ul style="list-style-type: none"> 거일1리 어촌체험마을은 2004년 해양수산부의 “어촌체험관광마을” 조성사업으로 이루어진 어촌마을로 앞쪽으로는 동해의 아름다운 백사장과 항구오징어건조체험 및 인근에 해양·민물고기생태체험관 및 2009세계친환경농업엑스포행사(2009.7.24~8.16)가 있으며, 여름철에는 해수욕을 즐길수 있는 구산망양해욕장이 있으며, 전국의 최고의 수질을 자랑하는 백암온천덕구온천(스파월드)에서 온천욕도 즐길 수 있는 일석삼조로 즐길수 있는 천혜의 마을이다. 거일1리 어촌체험마을의 자랑거리는 아름다운 바닷속 비경에는 해군속 영정어초, 해중립시설, 강제어초와 23km에는 천혜의 신비의 왕돌초가 있어 전문 스쿠버 샵의 포인트가 있다 특산물로는 미역, 툇, 대게, 전복, 문어, 해삼, 등이 있으며, 자연산 미역채취·건조체험, 대게경매체험, 멸치건조체험 등 다양한 어촌체험 프로그램 운영으로 관광객들에게 추억을 만들어 주겠습니다. 	
교통편	<ul style="list-style-type: none"> 포항에서 7번국도(강원 동해 방면) → 영덕 → 후포 → 평해 → 거일1리마을 도착 서울 → 강릉 → 동해(7번국도) → 삼척 → 죽변 → 울진 → 평해 → 거일1리 마을 도착 대중교통 : 포항 시외버스터미널에서 평해행 버스 이용(1시간 40분 소요), 동서울 고속버스터미널 울진행 버스 이용(4시간 30분 소요) 	
계절별 체험 프로그램	봄	<ul style="list-style-type: none"> 자연산 미역채취·건조체험, 대게축제, 대게 잡이 참관 및 선상일출, 어선승선체험, 대게경매체험, 해안산책, 갯바위낚시, 스쿠버다이빙체험
	여름	<ul style="list-style-type: none"> 해수욕, 스노쿨링, 멸치건조체험, 어선승선체험, 전통재래, 어업체험, 해안산책, 갯바위낚시, 스쿠버다이빙체험
	가을	<ul style="list-style-type: none"> 멸치건조체험, 오징어채취어선경관감상, 오징어건조체험, 어선승선체험, 해안산책, 갯바위낚시, 스쿠버다이빙체험
	겨울	<ul style="list-style-type: none"> 해맞이 경관 감상, 어선승선체험, 대게경매체험, 해안산책, 갯바위낚시, 스쿠버다이빙체험



사진설명

마을회관, 팔각정 정자 전경



사진설명

직산항 바다낚시 체험 전경



사진설명

울진북은대게축제 전경



사진설명

울진북은대게축제 야경

석리 어촌체험마을 관리대장

【마을현황】 (담당공무원 : 영덕군 은원식, 054-730-6562)

마을명	석리마을	위치	경상북도 영덕군 영덕읍 석리
어촌계명	석리어촌계	가구수(어가)	84가구/182명(49가구/104명)
어촌계장(운영책임자)	김광평(자택 : 054-732-4926, HP : 018-513-4926)		
사무장(지원)		컨설팅	
자매결연단체			

【사업현황】

지원년도	2005	착공일	2005.12.1	준공일	2006.9.1
사업비	500백만원(국비 125, 지방비 375, 자담 -)				
사업내용 (주요시설)	<ul style="list-style-type: none"> 공동작업장 및 체험장 : 598m² 소공원조성 : 163m² 해안산책로 조성 : 180m 해수풀장 화장실 1식 				
홍보	<ul style="list-style-type: none"> 마을 홈페이지(http://seokri.seantour.org) 군 복사꽃 소식지 영덕군 홈페이지(www.yd.co.kr) 				
관광관련 기타투자 실적 및 계획	<ul style="list-style-type: none"> 2006년 어촌체험마을 정비사업 28백만원 2008년 해안산책로 정비 4억원 				

【체험 및 관광프로그램】

볼거리	• 창포해맞이공원, 영덕풍력발전단지, 해안경관
먹거리	• 특산품 : 자연산 돌김, 석동, 물회 • 기타 : 전복, 성게, 잡어
즐길거리	<ul style="list-style-type: none"> 갯바위낚시 체험 어류경매, 어촌생활 체험 해안산책로, 해안경관 감상 자연산돌김 채취 및 건조
기타 주변관광	• 삼사해상공원, 어촌민속전시관, 부경온천, 창포해맞이공원, 경보화석박물관, 삼사해상공원,

【효 과】

구 분	방문객수 (천명)	체험시설 이용객수(천명)	체험관광수입(백만원)	
			체험소득	간접소득
2006년도	20	1	30	15
2007년도	18	10	125	74
2008년도	18	10	126	74



석리 어촌체험마을 안내정보

구 분	내 용	비 고	
마을소개	<ul style="list-style-type: none"> • 동명의 유래는 돌이 많은 곳이므로 붙여진 이름으로 군도를 따라 마을 북쪽으로 축산, 마을 남쪽으로 강구로 가며 동해와 서쪽으로 산기슭을 이루고 있음. • 마을에 용바위라는 큰 바위가 있어 해맞이 때 많은 관광객이 몰리고 있으며 예부터 돌로 유명한 석동김 석동 미역이라 불리며 지역특산품으로 인기가 좋을 뿐 아니라 마을전체가 대밭으로 형성되어 오솔길을 형성케 함 		
교통편	<ul style="list-style-type: none"> • 철 도 : 동대구역 도착 → 동부터미널 → 포항터미널 → 영덕터미널 → 석리마을 • 자가용 : 경부고속도로 경주 IC → 포항 → 영덕 → 석리마을 • 버 스 : 포항고속버스 터미널 도착 → 포항시외버스 터미널 → 영덕버스터미널 → 석리마을 		
계 절 별 체 험 프 로 그 램	봄	<ul style="list-style-type: none"> • 영덕대게 잡기 및 삶기 체험, 어선 승선 체험 • 석동 김, 미역 채취 및 말리기 체험 • 용바위 및 달맞이공원에서 일출 및 일몰보기 • 지선 어업인과 함께하기, 원로 어업인과 함께하기 • 바다낚시(감성돔, 넙치, 도다리, 학꽂치 등) • 마을 산책로 및 마을경관 둘러보기 • 오징어 말리기 체험 	
	여름	<ul style="list-style-type: none"> • 잠수기 체험(머구리 체험)-공동어장 정착성 동·식물 체험 • 향토 음식물 요리 함께 하기(어죽, 물회, 성계비빔밥, 전복죽 등) • 해안산책로 걷기 및 해풍맞기 체험 • 지선 어업인과 함께하기, 원로 어업인과 함께하기 • 선상낚시 및 어선무료시승 체험 • 투망·노젓기 배우기 	
	가을	<ul style="list-style-type: none"> • 낚시체험(도다리, 넙치, 놀래기 등), 어선 승선 체험 • 향토 음식물 요리 함께 하기(어죽, 물회, 성계비빔밥, 전복죽 등) • 용바위 및 달맞이공원에서 일출 및 일몰 보기 • 지선 어업인과 함께하기, 원로 어업인과 함께하기 • 선상낚시 및 어선 무료시승 체험 • 투망, 노젓기 배우기 	
	겨울	<ul style="list-style-type: none"> • 영덕대게 잡기 및 삶기 체험, 어선 승선 체험 • 향토 음식물 요리 함께 하기(대게찜, 탕, 청어구이, 오징어, 어죽, 물회, 성계비빔밥, 전복죽) • 용바위 및 달맞이공원에서 일출 및 일몰 보기 • 지선 어업인과 함께하기, 원로 어업인과 함께하기 • 과메기 만들기체험(꽂치, 청어과메기) • 오징어 건조 체험(가족단위) 	



사진설명

석리마을 전경



사진설명

안내 입간판



사진설명

소공원, 공동작업장, 화장실



사진설명

해수풀장

나곡1리 어촌체험마을 관리대장

【마을현황】 (담당공무원 : 울진군 김동영, 054-789-6851, 011-506-5948)

마을명	나곡1리마을	위치	경상북도 울진군 북면 나곡1리50-26
어촌계명	북면어촌계	가구수(어가)	219가구/593명(75가구/150명)
어촌계장(운영책임자)	이희봉(자택 : 054-782-0983, HP : 011-516-0983)		
사무장(지원)	박무가 016-717-0796	컨설팅	
자매결연단체			

【사업현황】

지원년도	2005	착공일	2007.3.1	준공일	2007.6.30
사업비	500백만원(국비 125, 지방비 350, 자담 25)				
사업내용(주요시설)	<ul style="list-style-type: none"> 관광 안내소 : 1동3층 280㎡(안내실, 화장실, 샤워실, 휴게실) 스쿠버다이빙기반시설 : 1식(112㎡) 안 내 판 : 1개소 				
홍 보	<ul style="list-style-type: none"> 마을 홈페이지(http://nagok1.seantour.org) 울진군 홈페이지(www.uljin.go.kr) 연계 				
관광관련 기타투자 실적 및 계획	<ul style="list-style-type: none"> 2004, 2006 전복치패 방류사업 2002 조피불락, 넙치 치어 방류사업 2006 참돔 치어 방류사업 2007·2008 어촌종합개발사업 				

【체험 및 관광프로그램】

볼거리	• 어촌풍경(해맞이, 해안산책), 수산물 건조 풍경(미역, 오징어)
먹거리	• 특산품 : 미역, 전복 • 기타 : 문어, 가자미, 넙치, 해삼, 성게
즐길거리	<ul style="list-style-type: none"> 자연산 미역 채취 및 건조 체험(3월말~5월 시행) 갯바위 낚시(연중) 스쿠버다이빙 체험(어선승선포함) 1인(1통)25,000원(연중) 어선승선 체험(연중) 해양·민물고기생태체험관(연중), 2009세계친환경농업엑스포행사 관람
기 타 주변관광	• 덕구온천, 응봉산, 해양생태체험관, 울진황금대게 쉼터, '폭풍속으로' 드라마 세트장

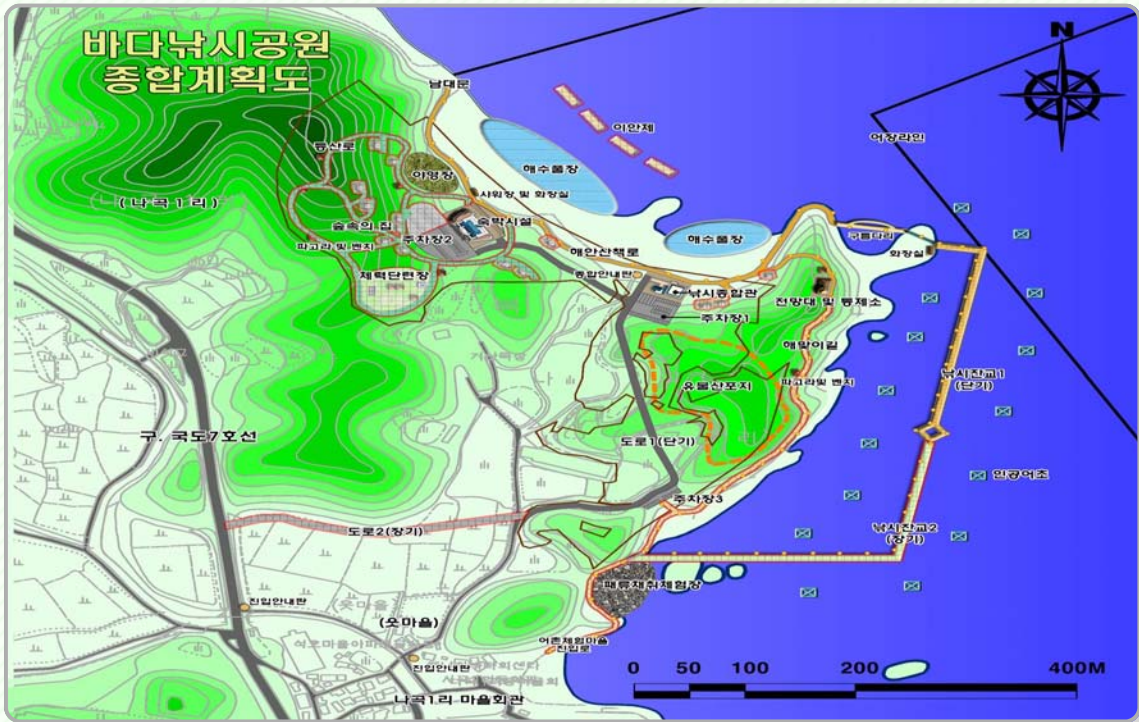
【효 과】

구 분	방문객수 (천명)	체험시설 이용객수(천명)	체험관광수입(백만원)	
			체험소득	간접소득
2006년도	10	3	-	225
2007년도	5	-	-	30
2008년도	3	2	18	100



나곡1리 어촌체험마을 안내정보

구 분	내 용	비 고
마을소개	<ul style="list-style-type: none"> • 나곡1리 어촌체험마을은 2005년 해양수산부의“어촌체험관광마을” 조성사업으로 이루어진 어촌마을로 앞쪽으로는 아담한 소규모 어항인 석호항과 동해의 아름다운 백사장과 바다낚시 공원 조성 중에 있으며, 여름철에는 해수욕을 즐길 수 있으며, 전국의 최고의 수질을 자랑하는 덕구온천에서 온천욕도 즐길 수 있는 어촌 마을이다. • 나곡1리 어촌체험마을의 자랑거리는 아름다운 바닷속 비경이다. 인근에 나곡 수중 전문 스쿠버 샵이 있어 스쿠버 교육을 통해 안전한 다이빙을 할 수 있도록 최선을 다하고 있다. • 특산물로는 고포미역, 전복, 문어, 가자미, 해삼 등이 있으며, 자연산 미역 채취·건조 체험 등 다양한 어촌체험 프로그램 운영으로 관광객들에게 추억을 만들어 주겠습니다. 	
교통편	<ul style="list-style-type: none"> • 포항에서 7번국도(강원 동해 방면) → 영덕 → 울진 → 부구 → 나곡1리마을 도착 • 서울 → 강릉 → 동해(7번국도) → 삼척 → 부구 → 나곡1리마을 도착 • 대중교통 포항시외버스터미널에서 울진행(부구) 버스 이용(2시간 30분 소요), 동서울고속버스터미널 울진행(부구) 버스 이용(4시간 소요) 	
계절별 체험 프로그램	<p>봄</p> <ul style="list-style-type: none"> • 자연산 미역채취·건조체험, 자연경관감상, 어선승선체험, 해안산책, 갯바위낚시, 스쿠버다이빙체험 	
	<p>여름</p> <ul style="list-style-type: none"> • 해수욕, 자연경관감상, 스노클링, 어선승선체험, 전통재래 어업체험, 해안산책, 갯바위낚시, 스쿠버다이빙체험, 2009울진세계친환경농업엑스포 관람, 해양생태체험관관람 	
	<p>가을</p> <ul style="list-style-type: none"> • 자연경관감상, 오징어채낚기어선경관감상, 오징어건조체험, 어선승선체험, 해안산책, 갯바위낚시, 스쿠버다이빙체험, 곤충생태 체험학습관 관람 	
	<p>겨울</p> <ul style="list-style-type: none"> • 해맞이 경관 감상, 어선승선체험, 해안산책, 갯바위낚시, 스쿠버다이빙체험 	



사진설명

바다낚시 공원 조성 조감도 광경



사진설명

나곡1리 어촌체험마을 전경



사진설명

나곡1리 청정 바다 체험 전경



사진설명

울진대게 경매 체험(죽변항)



사진설명

울진황금대게 쉼터



사진설명

곤충생태 체험학습관 조감도 전경



구산리 어촌체험마을 관리대장

【마을현황】 (담당공무원 : 울진군 김동영, 054-789-6851, HP 011-506-5948)

마을명	구산리마을	위치	경상북도 울진군 기성면 구산리130-7
어촌계명	구산리어촌계	가구수(어가)	306가구/695명(185가구/420명)
어촌계장(운영책임자)	이만식(자택 : 054-788-5581, HP : 011-804-5581)		
사무장(지원)	윤수영 010-5010-4748	컨설팅	
자매결연단체			

【사업현황】

지원년도	2006	착공일	2007.3.30	준공일	2007.7.30
사업비	500백만원(국비 250, 지방비 225, 자담 25)				
사업내용(주요시설)	<ul style="list-style-type: none"> • 관광 안내소 : 1동2층 333㎡(안내실, 화장실, 샤워실, 휴게실) • 팔각정자 : 1동1층 9.28㎡ • 파고라 : 1개소 				
홍보	<ul style="list-style-type: none"> • 마을 홈페이지(http://gusan.seantour.org) • 울진군 홈페이지(www.uljin.go.kr) 연계 				
관광관련 기타투자 실적 및 계획	<ul style="list-style-type: none"> • 2002~2008 전복치패, 조피볼락, 넙치치어 방류 사업 • 울진관광형 바다목장사업(2003~2010년) 599억원 • 2009울진국제대게축제(3억원) 후포항 				

【체험 및 관광프로그램】

볼거리	<ul style="list-style-type: none"> • 어촌풍경, 울진국제대게축제, 수산물 건조 풍경(미역, 오징어), 울진해양생태관
먹거리	<ul style="list-style-type: none"> • 특산품 : 대게, 문어, 미역 • 기타 : 대게시식, 대게장, 자연산회
즐길거리	<ul style="list-style-type: none"> • 대게 경매 체험(12월~5월 시행) • 자연산 미역 채취·건조 체험, 대게축제(3월말~5월 시행) • 오징어 건조 체험(9월~11월 시행) • 바다 및 갯바위 낚시(연중) • 대게잡이 참관 및 선상일출(축제시) 및 어선승선 체험(연중)
기타 주변관광	<ul style="list-style-type: none"> • 구산해수욕장, 월송정, 백암온천, 백암산, 민물고기생태전시관

【효 과】

구분	방문객수 (천명)	체험시설 이용객수(천명)	체험관광수입(백만원)	
			체험소득	간접소득
2006년도	-	-	-	-
2007년도	2	-	-	9
2008년도	1	1	24	100

구산리 어촌체험마을 안내정보

구 분	내 용	비 고
마을소개	<ul style="list-style-type: none"> • 구산리 어촌체험마을은 2008년 해양수산부의“어촌체험관광마을” 조성사업으로 이루어진 어촌마을로 앞쪽으로는 국가어항인 구산항과 동해의 아름다운 백사장과 소나무가 있는 구산해수욕장이 위치하고 있으며, 여름철에는 해수욕을 즐길수 있으며, 백암온천과 백암산이 있어 바다와 육지 골고루 즐길수 있는 어촌마을이다. • 구산리 어촌체험마을의 자랑거리는 어항을 배경으로 어촌 풍경과 백사장이 금빛으로 아름다운 구산해수욕장이다. 물이 맑고 깨끗한 앞 바다는 여름에 해수욕객들의 발길이 끊이지 않고 있으며, 또한 대게잡이철인 12월~4월에는 대게 짬과 대게장을 맛볼 수 있으며 자연산회를 즐길 수 있다. • 특산물로는 미역, 대게, 전복, 문어, 가자미, 해삼 등이 있다. 	
교통편	<ul style="list-style-type: none"> • 포항에서 7번국도(강원 동해 방면) → 영덕 → 평해 → 기성 구산리 마을 도착 • 서울 → 강릉 → 동해(7번국도) → 삼척 → 울진 → 기성 → 구산리마을 도착 • 대중교통 포항시외버스터미널에서 울진행(평해) 버스 이용 (1시간 40분 소요), 동서울고속버스터미널 울진행(기성) 버스 이용(4시간 30분 소요) 	
계절별 체험 프로그램	<ul style="list-style-type: none"> • 봄 대게잡이 참관 및 선상일출 관람, 자연산미역건조체험, 방파제 낚시체험, 활어·대게경매체험, 어선승선체험 2009울진대게축제행사 관람 	
	<ul style="list-style-type: none"> • 여름 월송정 일출자연경관감상, 백사장걷기체험, 어선승선체험, 방파제 낚시체험, 해수욕, 스노클링체험, 활어경매체험 2009울진세계친환경농업엑스포 관람, 해양생태체험장 	
	<ul style="list-style-type: none"> • 가을 일출자연경관감상, 백사장걷기체험, 어선승선체험, 방파제 낚시체험, 불영계곡 및 불영사 	
	<ul style="list-style-type: none"> • 겨울 일출자연경관감상, 활어·대게경매체험, 백사장걷기체험, 어선승선체험, 방파제 낚시체험 	



사진설명

구산 어촌체험마을 전경



사진설명

구산항 전경



사진설명 어선승선 체험



사진설명 자연산 미역채취, 건조



사진설명

2009울진대게국제축제 전경



울진해양생태관
ULJIN AQUARIUM

사진설명

울진생태체험관 전경

지족 어촌체험마을 관리대장

【마을현황】 (담당공무원 : 남해군(해양수산물) 원용덕, 055-860-3345)

마을명	지족마을	위치	경상남도 남해군 삼동면 지족리291-12
어촌계명	지족어촌계	가구수(어가)	454가구/1,186명(107가구/322명)
어촌계장(운영책임자)	오봉섭(자택 : 055-867-0018, HP : 011-857-0818)		
사무장(지원)	류대춘(010-2589-3345)	컨설팅	
자매결연단체	광양 대화마을, 장유 농협 주부대학, 한살림 경남 (주)신선대컨테이너		

【사업현황】

지원년도	2001	착공일	2002.1.2	준공일	2003.9.22
사업비	730만원(국비 364, 지방비 331, 자담 34)				
사업내용(주요시설)	<ul style="list-style-type: none"> • 종합안내소 : 1동2층 442㎡(안내실, 화장실, 샤워실, 휴게실) • 죽방렴관람대 : 도보교 L=105m, B=2.5m • 낚시체험바지선 : 15m×9m 2대(목재바지선) • 해안가로등 : 13등 • 종합안내관 등 2종 				
홍보	<ul style="list-style-type: none"> • 마을홈페이지(www.jijok.invil.org) • 남해군홈페이지(www.namhae.go.kr)연계 				
관광관련 기타투자 실적 및 계획	<ul style="list-style-type: none"> • 2001 해양수산물 어촌종합개발사업 10억원 • 2003 남해군 주차장 및 소공원조성 2억원, 지족어촌계 회센터 신축 1억원 • 2004 남해군 농가섬 정비 2억원, 남해군 주차장 및 기반시설 5억원 • 2005 남해군 지족지구개발계획 1억원 • 2005 마을어장자원 조성사업 50백만원 • 2006 죽방렴체험교량 연장공사 4억원 • 2007 남해군 죽방렴 홍보야립탑 설치 1억3천만원 • 2009 다목적 체험관 건립 6억원 계획 				

【체험 및 관광프로그램】

볼거리	• 죽방렴, 지족해협, 일몰광경, 개불채취광경, 영등사리 바닷길현상
먹거리	• 특산품 : 죽방멸치, 굴, 바지락, 개불, 미역 • 기타 : 굴떡국, 장어구이
즐길거리	<ul style="list-style-type: none"> • 죽방렴 관람(1인당 500원, 단체 300원) • 갯벌 체험<바지락캐기, 쪽잡기, 굴따기> (어른 10,000원, 아동 5,000~7,000원) • 바다낚시<바지선> (1인 1일 24,000원 : 일출~일몰시까지)
기타 주변관광	<ul style="list-style-type: none"> • 남해12경 ①금산과 보리암 ②남해대교와 충렬사 ③상주 은모래비치 ④창선교와 원시어업 죽방렴 ⑤이충무공 전몰유허 ⑥가천암수바위와 남면해안 ⑦노도 서포 김만중선생 유허 ⑧송정솔바람해변 ⑨망운산과 화방사 ⑩물건 방조어부림과 물미해안 ⑪호구산과 용문사 ⑫창선-삼천포대교

【효 과】

구분	방문객수(천명)	체험시설 이용객수(천명)	체험관광수입(백만원)	
			체험소득	간접소득
2006년도	45	39	60	170
2007년도	35	27	220	-
2008년도	14	13	188	2



지족 어촌체험마을 안내정보

구 분	내 용	비 고
마을소개	<ul style="list-style-type: none"> 지족마을은 남해도의 본섬과 창선도 사이의 지족해협을 중심으로 한 천혜의 관광지로서 지족1리·2리·3리의 3개 마을로 지족어촌계가 구성되고 국내 유일의 원시어업 죽방렴, 창선교에서 감상하는 일출과 일몰 광경 등 관광자원을 기반으로 어촌체험마을을 시범적으로 조성되어 성공적 운영을 하고 있으며, 물살이 거센 해협의 특성상 예로부터 각종 수산물의 맛이 타 지역보다 월등히 좋아 사계절 관광객이 끊이지 않는 마을이다. 특산품은 죽방렴 멸치, 미역, 개불, 굴 등이 있고 갯벌에서의 바지락캐기, 굴따기, 쪽잡기 등 체험과 바다낚시를 즐길 수 있고 지족해협을 따라 있는 20여 개의 죽방렴이 조석에 따라 아름다운 광경을 연출하고 바닷길 갈림 현상도 체험할 수 있어 도시민들이 어촌의 갖가지를 즐길 수 있으며, 마을이 삼동면 소재지로 숙식과 각종 편의시설을 쉽게 구할 수 있는 마을로서 보물섬 남해군의 크나큰 자랑거리고 항상 자리매김하고 있는 아름다운 어촌이다. 	
교통편	<ul style="list-style-type: none"> 자가용 남해고속도로 사천IC → 창선·삼천포대교 → 남해삼동방면 → 지족창선교 건너 우회전 → 지족마을 남해고속도로 진교IC → 남해대교 → 남해읍 → 삼동창선 방면 → 지족창선교 앞 좌회전 → 지족마을 	
계절별 체험 프로그램	<ul style="list-style-type: none"> 봄 모세현상체험, 쪽잡기체험, 바지락캐기, 바다낚시(돔, 불락, 도다리, 노래미, 보리멸), 갯벌체험, 죽방렴관람 	
	<ul style="list-style-type: none"> 여름 쪽잡기체험, 바다낚시(농어, 돔, 불락, 도다리, 노래미, 보리멸), 갯벌체험, 죽방렴 관람 	
	<ul style="list-style-type: none"> 가을 바지락캐기, 바다낚시(꾸꾸미, 농어, 돔, 불락, 도다리, 노래미), 굴따기 및 시식, 죽방렴 관람 	
	<ul style="list-style-type: none"> 겨울 바지락캐기, 굴구이, 바다낚시(도다리, 노래미), 죽방렴 관람 	



사진설명

종합안내소 전경



사진설명

전망대 전경



사진설명

죽방렴 관람시설



사진설명

조개잡이 체험



사진설명

낚시배 전경



사진설명

개불잡이 광경



문항 어촌체험마을 관리대장

【마을현황】 (담당공무원 : 남해군(해양수산물) 원용덕, 055-860-3345)

마을명	문항마을	위치	경상남도 남해군 설천면 문항리224-5
어촌계명	문항어촌계	가구수(어가)	74가구/171명(54가구/145명)
어촌계장(운영책임자)	정득룡(자택 : 055-862-7328, HP : 016-9630-8328)		
사무장(지원)	정진규(010-3442-8875)	컨설팅	
자매결연단체			

【사업현황】

지원년도	2002	착공일	2003.5.7	준공일	2004.5.19
사업비	488백만원(국비 243, 지방비 222, 자담 23)				
사업내용 (주요시설)	<ul style="list-style-type: none"> • 종합안내소 : 1동2층 331㎡(안내실, 화장실, 샤워실, 휴게실) • 갯벌진입로 : 갯벌체험장진입로 L=313m, B=2.5m • 낚시체험바지선 : 10m×9m 2대(목재바지선) • 주차장 : 400㎡ • 종합안내관 등 2종 • 세족장 2개소 				
홍보	<ul style="list-style-type: none"> • 마을 홈페이지(http://munhang.seantour.org) • 남해군 홈페이지(www.namhae.go.kr) 연계 				
관광관련 기타투자 실적 및 계획	<ul style="list-style-type: none"> • 2001 해양수산물 어촌종합개발사업 2억원 • 2003 연안정비사업 5억원 • 2003 남해군 바지락살포사업 15백만원 • 2006 연안정비사업 2억원 • 2007 우수어촌체험마을(최우수) 포상사업 60백만원 				

【체험 및 관광프로그램】

볼거리	<ul style="list-style-type: none"> • 모세현상, 갯벌, 굴양식장
먹거리	<ul style="list-style-type: none"> • 특산품 : 바지락, 쪽, 굴 • 기타 : 바지락국, 쪽요리
즐길거리	<ul style="list-style-type: none"> • 갯벌 체험<바지락캐기, 쪽잡기, 굴따기> (행사에 따라 결정) • 긴섬 모세현상 및 어패류 관찰 체험 • 석방렴(돌밭) 체험 • 해바리<야간 낙지잡이> (안내인과 협의)
기타 주변관광	<ul style="list-style-type: none"> • 남해12경 ①금산과 보리암 ②남해대교와 충렬사 ③상주 은모래비치 ④창선교와 원시 어업 죽방렴 ⑤이충무공 전몰유허 ⑥가천암수바위와 남면해안 ⑦노도 서포 김만중선생 유허 ⑧송정 솔바람해변 ⑨망운산과 화방사 ⑩물건 방조어부림과 물미해안 ⑪호구산과 용문사 ⑫창선-삼천포대교

【효 과】

구 분	방문객수 (천명)	체험시설 이용객수(천명)	체험관광수입(백만원)	
			체험소득	간접소득
2006년도	47	38	150	17
2007년도	67	59	489	-
2008년도	64	48	351	29

문항 어촌체험마을 안내정보

구 분	내 용	비 고
마을소개	<ul style="list-style-type: none"> • 문항어촌체험마을은 2002년도 어촌체험마을로 지정 2004년도 아름다운 어촌마을로 선정과 2006년도 제1회 전국어촌체험마을 경진대회 최우수마을로 선정될 정도로 아름다운 해안경관과 누구나 손쉽게 체험 가능한 넓은 갯벌과 풍부한 자원(쏙·바지락·우럭·맛조개·굴등) 풍부하며 사계절 즐길 수 있는 체험 프로그램에 직접 잡은 수산물을 즉석에서 조개구이·석화구이·고기구이 등 맛 볼 수가 있어 체험객에게 불거리·체험거리·먹거리까지 제공해드리고 있다. • 체험하신 체험객(유치원·학생·개인단체·회사단체 등)이 만족을 느끼고 다른 주위 분들에게 홍보와 재방문으로, 매년 체험객이 증가 추세에 있다. 	
교통편	<ul style="list-style-type: none"> • 철 도 : 진주역 도착 → 진주시외버스터미널에서 남해행 버스를 타고 남해시의외버스터미널에서 하차 → 설천 문항마을 도착 • 자가용 : 남해고속도로 진교·남해IC 또는 하동·남해IC → 남해대교 건너 → 설천 방향 좌회전 → 설천 문항마을 도착 • 버 스 : 남해시의외버스터미널 도착 → 설천 문항버스를 타고 설천 문항마을정거장에서 하차 → 문항 어촌체험장 도착 	
계절별 체험 프로그램	<ul style="list-style-type: none"> • 봄 : 도다리·돔 바다낚시, 갯벌탐사, 바지락·우럭·맛조개 캐기, 미역채취, 개막이·후리그물 맨손고기(잡어)잡이체험, 석화구이, 조개구이 시식, 야간 낚시해바리리체험, 석방렴·모세현상 체험 	
	<ul style="list-style-type: none"> • 여름 : 도다리·돔 바다낚시, 바지락·우럭·맛조개 캐기, 삼각망체험, 개막이·후리그물맨손고기(잡어)잡이, 조개구이 시식, 바지락갈국수 시식, 갯벌 운동장 개방, 석방렴·모세현상체험 	
	<ul style="list-style-type: none"> • 가을 : 우럭·농어·돔 바다낚시, 굴양식 견학, 석방렴·모세현상체험, 고등잡이, 참게잡이, 	
	<ul style="list-style-type: none"> • 겨울 : 놀래미 갯바위낚시, 고등잡이, 미역채취, 석화·조개구이 시식, 바지락·우럭·맛조개 캐기 체험 	



사진설명

개막이 체험 전경



사진설명

모세현상, 굴 체험장



사진설명

썩잡기 체험



사진설명

조개잡이 체험



동화 어촌체험마을 관리대장

【마을현황】 (담당공무원 : 고성군 박성훈, 055-670-2484)

마을명	동화마을	위치	경상남도 고성군 하일면 동화리
어촌계명	동화어촌계	가구수(어가)	101가구/241명(74가구/198명)
어촌계장(운영책임자)	김균일(안내소 : 055-673-8354, HP : 017-480-1558)		
사무장(지원)	허선 010-6660-1885	컨설팅	
자매결연단체	부산 부경대학교 수산과학대학 어업시스템학과 (2006.08.13)		

【사업현황】

지원년도	2003	착공일	2004.7.20	준공일	2005.3.31
사업비	500백만원(국비 250, 지방비 237.5, 자담 12.5)				
사업내용 (주요시설)	<ul style="list-style-type: none"> • 종합안내소 : 1동2층 241.97㎡(교육장/판매장/탈의실/샤워실) • 전망대정자 : 1동14㎡ • 주차장정비 : 1식553㎡ • 입구광장 : 종합안내관/봉수대 모형 등 • 산책로 : 15km×1.5m • 해안가로등 : 16등 				
홍보	<ul style="list-style-type: none"> • 마을 홈페이지(http://donghwa.seantour.org, http://donghwatown.com) • 고성군 홈페이지(www.goseong.go.kr) • 그린투어경남 홈페이지(www.gtgn.net) 연계 홍보중 • 해양수산부 바다여행 연계하여 홍보중 				
관광관련 기타투자 실적 및 계획	<ul style="list-style-type: none"> • 2001~2009 공룡테마파크조성 304억원 • 2001 좌이산 봉수대 복원 40백만원 • 2005~2007 소울비포성지 발굴 및 복원 16억원 • 2007년 제2회 추경 어촌 체험마을 개보수사업 25백만원 • 2008년 세족장 설치사업 15백만원 				

【체험 및 관광프로그램】

볼거리	• 남해안 풍경, 사랑도 전경
먹거리	• 특산품 : 갯장어, 낙지, 바지락
즐길거리	<ul style="list-style-type: none"> • 갯벌체험 : 낙지·바지락·고동잡이, 갯막이, 석방렴 등 • 승선체험(비용 : 시간 및 승선인원에 따라 다름) • 갯바위낚시(1인당 대)3,000원 / 소)2,000원) • 역사탐방체험 : 소울비포성지 - 좌이산봉수대
기타 주변관광	• 소울비포성지, 상족암군립공원, 공룡박물관, 좌이산봉수대, 임포수산물 위판 광경, 사랑도 옥녀봉 등산

【효 과】

구분	방문객수 (천명)	체험시설 이용객수(천명)	체험관광수입(백만원)	
			체험소득	간접소득
2006년도	2	2	9	3
2007년도	2	2	6	-
2008년도	3	3	15	1

동화 어촌체험마을 안내정보

구 분	내 용	비 고	
마을소개	<ul style="list-style-type: none"> • 동화어촌체험마을은 남해안 아름다운 절경을 갖춘 마을로서 앞바다는 미국 식품 의약국에서 인정하는 청정해역으로 신선한 수산물이 생산되고 있으며 특히 굴은 미국 등 해외 수출되고 있는 수산물이며 마을에 위치한 소을비포성지는 임진란 때 수군통제영에서 통제하던 역사적인 곳도 있으며, 특히 인근 공룡박물관, 상족암 군립공원, 학림쇠씨고가, 좌이산 등산, 문수암과 함께 다양한 프로그램을 개발하고 동화어촌 체험마을에서는 2007년도부터는 야간횃불체험, 개막이체험 등 다른 어촌체험마을과 차별화하고 있으며 공룡박물관 등 어린 이와 청소년들이 체험하기에 적합한 곳임. 2007년 한국어촌어형협회에서 주관으로 아름다운 어촌 찾아가기 2회를 성공적으로 실시함. 		
교통편	<ul style="list-style-type: none"> • 대·통 고속도로 → 사전IC(하차) → 국도33호선 → 국도77호선이용 → 체험마을도착 • 남해고속도로 → 서마산(하차) → 산복도로 → 국도14호선 → 고성읍통과 → 국도33호선 → 부포사거리 → 임포사거리 → 체험마을도착 		
계 절 별 체 험 프 로 그 램	봄	<ul style="list-style-type: none"> • 바다낚시(꽂치, 돔, 도다리), 갯벌탐사, 바지락캐기, 야간횃불체험, 개막이 체험, 석방령 체험, 굴구이 체험, 어촌운동회(장어 들고 이어달리기), 유람선승선, 고동줍기 	
	여름	<ul style="list-style-type: none"> • 바다낚시(돔, 도다리), 갯벌탐사, 바지락캐기, 개막이체험, 석방령체험, 어촌운동회(장어 들고 이어달리기), 유람선승선, 고동줍기, 해삼줍기 	
	가을	<ul style="list-style-type: none"> • 바다낚시(꽂치, 돔, 도다리), 갯벌탐사, 바지락캐기, 개막이체험, 석방령 체험, 어촌운동회(장어 들고 이어달리기), 유람선승선, 고동줍기 	
	겨울	<ul style="list-style-type: none"> • 바다낚시(꽂치, 돔, 도다리), 갯벌탐사, 바지락캐기, 야간횃불체험, 개막이 체험, 석방령 체험, 굴구이 체험, 어촌운동회(장어 들고 이어달리기), 유람선승선, 고동줍기, 해삼줍기, 파래따기 	



사진설명

마을입구



사진설명

종합안내소



사진설명

갯벌 체험 전경



사진설명

갯벌 체험



냉천 어촌체험마을 관리대장

【마을현황】 (담당공무원 : 남해군(해양수산물) 원용덕, 055-860-3345)

마을명	냉천마을	위치	경상남도 남해군 창선면 당항리309
어촌계명	당항어촌계	가구수(어가)	187가구/496명(92가구/244명)
어촌계장(운영책임자)	정민찬(자택 : 867-5068, HP : 010-3064-5068)		
사무장(지원)		컨설팅	
자매결연단체			

【사업현황】

지원년도	2003	착공일	2004.3.24	준공일	2005.1.7
사업비	500백만원(국비 250, 지방비 233, 자담 17)				
사업내용 (주요시설)	<ul style="list-style-type: none"> • 종합안내소 : 1동2층 394㎡(안내실, 화장실, 샤워실, 휴게실) • 해안산책로 : L=258m, B=3.0m • 어장진입로 : L=50m, B=3.0m • 주차장조성 : 330㎡ • 해안가로등 : 8등 • 종합안내관 등 2종 				
홍보	• 남해군 홈페이지(www.namhae.go.kr) 연계				
관광관련 기타투자 실적 및 계획	<ul style="list-style-type: none"> • 2002 경상남도 지방어항수축 10억원 • 2003 남해군 마을하수도시설 2억원 • 2004 경상남도 지방어항수축 10억원 • 2004 남해군 바지락살포 30백만원 • 2005 마을어장자원 조성사업 50백만원 				

【체험 및 관광프로그램】

볼거리	• 일출광경, 동대만, 창선-삼천포대교
먹거리	• 특산물 : 바지락, 낙지, 봉장어, 해삼 • 기타 : 바지락국, 낙지회
즐길거리	<ul style="list-style-type: none"> • 갯벌체험<썩잡기, 해산물채취> (어른5,000원, 청소년4,000원, 아동3,000원) • 해안산책로 체험 • 유람선 승선관람 : 안내소에서 유람선 안내
기타 주변관광	<ul style="list-style-type: none"> • 남해12경 ①금산과 보리암 ②남해대교와 충렬사 ③상주 은모래비치 ④창선교와 원시 어업 죽방렴 ⑤이충무공 전몰유허 ⑥가천암수바위와 남면해안 ⑦노도 서포 김만중선생 유허 ⑧송정 솔바람해변 ⑨망운산과 화방사 ⑩물건 방조어부림과 물미해안 ⑪호구산과 용문사 ⑫창선-삼천포대교

【효 과】

구 분	방문객수 (천명)	체험시설 이용객수(천명)	체험관광수입(백만원)	
			체험소득	간접소득
2006년도	3	3	5	13
2007년도	20	6	18	-
2008년도	6	4	16	1

냉천 어촌체험마을 안내정보

구 분	내 용	비 고
마을소개	<ul style="list-style-type: none"> 냉천마을은 남해도와 사천시를 연결하는 한려수도 최고의 명물 창산삼천포대교(총연장 3.4km의 아름다운 5개 교량)가 마을 입구에 버티고 서서 관광객들에게 화려하고 웅장한 자태를 자랑하며 밤에는 멋들어진 대교들의 조명으로 신비로운 야경을 맛보게 하여 언제나 다시금 찾고 싶은 마을입니다. 냉천마을에서 남해바다와 함께 맞이하는 일출광경은 탄성을 자아내며 마을 앞의 동대만에서는 낙지, 문어, 붕장어 등의 싱싱한 해산물이 풍부하여 손님들의 발길을 멈추게 하고 봄부터 가을까지 계속되는 쪽잡기 체험은 도시민과 어린이들의 잔잔한 추억거리로 남으며 겨울에는 낙지와 문어가 서로의 맛을 자랑하는 곳입니다. 갯벌 체험장을 끼고 단장된 300여미터의 해안산책로는 연인과 함께 바닷바람을 온몸으로 느끼는 산책코스로 각광받는 어촌 체험마을로 언제나 보물섬 남해군의 입구에서 여러분을 기다리고 있습니다. 	
교 통 편	<ul style="list-style-type: none"> 자가용 : 남해고속도로 사천IC → 창산삼천포대교 → 남해삼동방면(1.6km지점) → 냉천마을 버 스 : 삼천포시외버스터미널 → 남해방면 25번버스 → 냉천마을 	
계 절 별 체 험 프 로 그 램	<p>봄</p> <ul style="list-style-type: none"> 쪽잡기 체험, 바다낚시(도다리, 노래미, 보리멸), 갯벌 체험, 무인도 체험, 해안산책로 	
	<p>여름</p> <ul style="list-style-type: none"> 쪽잡기 체험, 바다낚시(농어, 볼락, 도다리, 노래미, 보리멸), 갯벌 체험, 유람선관광(안내), 무인도 체험 	
	<p>가을</p> <ul style="list-style-type: none"> 쪽잡기 체험, 바다낚시(꾸꾸미, 돔, 볼락, 도다리, 노래미), 갯벌 체험, 유람선관광(안내), 무인도 체험 	
	<p>겨울</p> <ul style="list-style-type: none"> 낙지잡기 체험, 바다낚시(도다리, 노래미), 갯벌 체험 	



사진설명

마을안내소 전경



사진설명

갯벌 체험

유동 어촌체험마을 관리대장

【마을현황】 (담당공무원 : 통영시 유치원, 055-650-5052)

마을명	유동마을	위치	경상남도 통영시 욕지면 서산리 118-2번지
어촌계명	유동어촌계	가구수(어가)	33가구/65명(22가구/44명)
어촌계장(운영책임자)	김수덕(자택 : 055-642-6239, HP : 010-4562-6239)		
사무장(지원)			컨설팅
자매결연단체	수산과학연수원(부산) / 경남도청 해양수산과		

【사업현황】

지원년도	2004	착공일	2004.12.31	준공일	2005.8.19
사업비	500백만원(국비 250, 지방비 225, 자담 25)				
사업내용(주요시설)	<ul style="list-style-type: none"> • 종합안내소 : 1동2층 33㎡(안내실, 화장실, 샤워실, 휴게실) • 생태체험장 : 지압보도 L=150m, 수변산책로 L=296m, 등산로 L=218m, 해안산책로 L=57m, 파고라1동, 정자1식, 전망대 1식 • 진입로 및 주차장 정비 : 1식 • 해수욕장 및 세욕장정비 1식 • 종합안내판 등 2종 				
홍보	<ul style="list-style-type: none"> • 마을 홈페이지(http://yudong.seantour.org) • 농림수산식품부 정보사이트(바다여행, www.seantour.com) • 그린투어 경남(GTG)(http://gtg.ciclifeco.kr) 				
관광관련 기타투자 실적 및 계획	<ul style="list-style-type: none"> • 어촌계 → 폐교 구입(1억원, 민방운영) • 전망대부지 구입(4백만원) • 도로확장 부지 기부 2명(146m) 				

【체험 및 관광프로그램】

볼거리	• 해돋이, 연화사, 용머리, 삼여도, 욕지섬문화축제
먹거리	• 생선회 및 구이, 흑염소, 전복, 소라, 감굴, 땅두릅, 밤고구마
즐길거리	<ul style="list-style-type: none"> • 호망, 건망어업, 어선어업체험, 바다 및 갯바위낚시 체험 • 스킨스쿠버, 수산동식물 채취, 횃불 • 해상 및 섬일주 관광 • 민박(숙박료) 1실당 40,000원~ 60,000원 • 식대 : 메뉴에 따라 가격 상이
기타 주변관광	• 연화도 불교성지, 메밀жат 밥나무, 천왕봉, 삼여도, 덕동 및 흰작살해수욕장

【효 과】

구분	방문객수(천명)	체험시설 이용객수(천명)	체험관광수입(백만원)	
			체험소득	간접소득
2006년도	25	6	55	83
2007년도	10.5	7.7	145	16
2008년도	8	2	138	-



유동 어촌체험마을 안내정보

구 분	내 용	비 고	
마을소개	<ul style="list-style-type: none"> • 옥지도는 통영 앞바다 최남단의 한려수도의 끝자락에 9개의 유인도와 30여 개의 무인도로 1000여 가구가 사는 섬으로 규모와는 달리 물에서는 거의 알려지지 않은 조용한 섬이며, • 사시사철 언제 찾아와도 편안하게 쉬어갈수 있는 곳으로 섬표처럼 아늑한 섬이다 . • 주위로 갯바위 및 선상낚시를 할 수 있는 바위가 즐비하며, • 주변의 관광지로는 용이 대양을 향해 헤엄쳐 날아가는 형상의 연화도 용머리는 통영8경중의 하나이며 마을 앞 삼여도는 바다위에 떠 있는 수석 같은 절경이 관광객들의 마을을 사로잡는 곳으로 유명하다. • 주요특산물로는 어류, 미역, 톳나물, 소라, 전복 등 수산물이 풍부하며 따두릅과 밤고구마가 특히 유명하다. 		
교통편	<ul style="list-style-type: none"> • 자가용 : 대전 → 통영고속도로 통영 IC → 통영시내 → 통영 여객선터미널 또는 산양읍 삼덕여객선터미널 → 여객선이용 → 옥지도 도착 → 유동마을 이동 • 버 스 : 서울 → 통영고속버스이용 → 통영종합터미널 도착 → 시내 또는 산양 삼덕방향 버스를 타고 서호동 또는 삼덕정거장에서 하차 → 여객선터미널도착 → 여객선 이용 → 옥지도 도착 → 유동마을 방향 버스 이용 → 도착 		
계 절 별 체 험 프 로 그 램	봄	<ul style="list-style-type: none"> • 호망 및 건망어업체험, 해조류(미역 등)채취, 학공치, 도다리 바다 및 갯바위 ,선상낚시, 천왕봉 산행 	
	여름	<ul style="list-style-type: none"> • 몽동 해수욕 즐기기, 스킨스쿠버, 해조류(톳나물, 우뚝가사리 등) 채취, 감성돔, 도다리, 농어, 참돔 바다 및 갯바위, 선상낚시, 천왕봉 산행 	
	가을	<ul style="list-style-type: none"> • 감성돔, 참돔, 우럭 바다 및 갯바위, 선상낚시, 밤고구마캐기, 옥지 섬 문화축제행사 참가, 천왕봉 산행 	
	겨울	<ul style="list-style-type: none"> • 감성돔, 우럭, 참돔 바다 및 갯바위, 선상낚시, 홍합, 소라, 돌멍게 채취, 천왕봉 산행 	



사진설명

유동 어촌체험마을 전경



사진설명

어촌체험안내센터



사진설명

방파제 전경



사진설명

양식장 전경

도장포 어촌체험마을 관리대장

【마을현황】 (담당공무원 : 주성조, 055-639-3026)

마을명	도장포마을	위치	경상남도 거제시 남부면 갈곶리 287-1
어촌계명	도장포어촌계	가구수(어가)	90가구/240명(45가구/101명)
어촌계장(운영책임자)	최석기(자택 : 055-633-0591, HP : 017-583-6834)		
사무장(지원)		컨설팅	
자매결연단체	삼성생명 거제지점('06. 09월)		

【사업현황】

지원년도	2004	착공일	2005.1.20	준공일	2005.12.5
사업비	500백만원(국비 250, 지방비 225, 자담 25)				
사업내용(주요시설)	<ul style="list-style-type: none"> 휴식공간 : 파고라 2개소, 전망대 2개소, 등 의자 18개, 산책로 조성 646m 여가공간 : 해양생태체험바지선 : 15m×7m 2대(FRP바지선) 				
홍보	<ul style="list-style-type: none"> 마을 홈페이지(http://dojangpo.seantour.org, www.dojangpo.co.kr) 거제시 홈페이지(www.geoje.go.kr)연계 				
관광관련 기타투자 실적 및 계획	<ul style="list-style-type: none"> 2002~2005 연안정비사업 11억원 2005~2009 도장포항 방파제시설공사 56억원 				

【체험 및 관광프로그램】

볼거리	<ul style="list-style-type: none"> 해돋이, 해금강의 절경 및 외도 유람선관광
먹거리	<ul style="list-style-type: none"> 특산품 : 전복, 소라, 돔류, 불락등 싱싱한 해산물 및 마른멸치
즐길거리	<ul style="list-style-type: none"> 해금강, 외도등 유람선관광(1인당 2시간 18,000원) 갯바위낚시(1인당 15,000원) 바다낚시(1일 어선 1척기준 200,000원) 바람의 언덕, 산책로 이용, 해양체험 등
기타 주변관광	<ul style="list-style-type: none"> 해금강, 학동몽돌해수욕장, 함목해수욕장, 여차해수욕장, 해금강 테마박물관, 신선대전경, 해양축제 “바다로 세계로”, 포로수용소 유적관, 어촌민속전시관

【효 과】

구 분	방문객수 (천명)	체험시설 이용객수(천명)	체험관광수입(백만원)	
			체험소득	간접소득
2006년	759	324	500	2,000
2007년	127	88	-	1,903
2008년	159	159	-	1,157



도장포 어촌체험마을 안내정보

구 분	내 용	비 고	
마을소개	<ul style="list-style-type: none"> • 도장포는 거제시에서도 유명한 관광지로서 명승 제2호인 해금강, 외도 자연해상농원, 기암절벽, 바람의 언덕, 신선대 등 자연경관 감상과 유람선이 운항하고 있어 연중 10만 여명이 찾는 곳으로, • 즐길거리는 정치망어업체험, 가두리어업체험, 선상(갯바위)낚시 체험, 스킨스쿠버, 해금강테마박물관, 유람선 이용 외도~해금강~매물도 자연경관감상이 있으며, • 먹거리는 전복죽(회), 감성돔 어죽, 보리새우, 고등어구이, 마른멸치, 자연산 돌미역, 마른새우, 톳, 문어포 등을 맛보고 거제특산물을 구입할 수 있으며, • 볼거리는 신선대, 바람의 언덕(회전목마, 로망스, 순수시대 TV촬영지), 해금강, 사자바위, 십자동굴, 촛대바위, 해금강테마박물관 등이 있어 자연에서 재 충전의 기회를 가질 수 있음. 		
교통편	<ul style="list-style-type: none"> • 항 공 : 사천(김해)도착 → 사천터미널 → 통영터미널 → 해금강 방향 시외버스 이용 도장포마을 도착 • 철 도 : 마산역 도착 → 마산 남부터미널에서 거제행 시외버스를 타고 통영터미널 하차 → 해금강 방향 시외버스 이용 → 도장포마을도착 • 자가용 : 통영 IC → 신거제대교 → 사곡삼거리 → 학동 흑진주 몽돌해변 → 도장포마을 도착 • 버 스 : 통영터미널 → 해금강 방향 시외버스 이용 도장포마을 도착 고현터미널 → 해금강 방향 시내버스 이용 도장포마을 도착 • 여객선 : 부산 연안 여객선터미널 → 고현(장승포)도착 → 해금강 방향 시내버스 이용 해금강 도착 → 도장포마을 도착 		
계 절 별 체 험 프 로 그 램	봄	<ul style="list-style-type: none"> • 정치망어업 체험, 가두리어업 체험, 선상(갯바위)낚시, 스킨스쿠버, 해금강테마박물관, 유람선 이용 외도~해금강~매물도 자연경관감상 	
	여름	<ul style="list-style-type: none"> • 정치망어업 체험, 가두리어업 체험, 선상(갯바위)낚시, 스킨스쿠버, 해금강테마박물관, 유람선 이용 외도~해금강~매물도 자연경관감상 	
	가을	<ul style="list-style-type: none"> • 정치망어업 체험, 가두리어업 체험, 선상(갯바위)낚시, 스킨스쿠버, 해금강테마박물관, 유람선 이용 외도~해금강~매물도 자연경관감상 	
	겨울	<ul style="list-style-type: none"> • 정치망어업 체험, 가두리어업 체험, 선상(갯바위)낚시, 스킨스쿠버, 해금강테마박물관, 유람선 이용 외도~해금강~매물도 자연경관감상 	



사진설명

도장포마을 전경



사진설명

바람의 언덕 전경



사진설명

해금강 테마 박물관



사진설명

해금강 테마 박물관 내부

다매к 어촌체험마을 관리대장

【마을현황】 (담당공무원 : 사천시 송동주, 055-831-3115)

마을명	다매к 마을	위치	경상남도 사천시 서포면 다평리
어촌계명	다매к어촌계	가구수(어가)	99가구/272명(74가구/225명)
어촌계장(운영책임자)	김종근(자택 : 055-854-2612, HP : 011-851-1657)		
사무장(지원)		컨설팅	
자매결연단체			

【사업현황】

지원년도	2005	착공일	2005.8.8	준공일	2006.9.30
사업비	654백만원(국비 250, 지방비 365, 자담 39)				
사업내용 (주요시설)	<ul style="list-style-type: none"> • 종합관광안내소건립1동(410㎡) • 주차장부지조성1,980㎡ • 상수도시설1,350m, 해안산책로350m, 종합안내판1개소 • 안내표지판 3개소, 해안가로등 8등, 파고라 3개소, 평의자 30개 • 농구·배구대, 각종 운동기구 설치 				
홍보	<ul style="list-style-type: none"> • 마을 홈페이지(http://damaek.seantour.org) • 사천시 홈페이지(www.sacheon.go.kr) 연계 				
관광관련 기타투자 실적 및 계획	<ul style="list-style-type: none"> • 2005년도 어촌체험마을조성사업지원 • 2005년도 어촌체험마을 주차장부지조성사업지원 • 2007년 다매к어촌체험장내 다목적 구장 : 농구·배구대, 각종운동기구 설치 • 2009~2010년 체험교육관 건립예정(300백만원) 				

【체험 및 관광프로그램】

볼거리	• 대교 해돋이, 일몰, 해상유람선관광(한려해상국립공원)
먹거리	• 특 산 품 : 전어, 굴, 바지락, 낙지구이 등
즐길거리	<ul style="list-style-type: none"> • 굴 따기, 전어잡기, 어·패류 채취(고동, 낙지, 쪽 등) • 승선체험 : 전어 그물들기(1인당 4시간 1만원) • 조류탐방 : 오리, 갈매기, 철새
기타 주변관광	• 창선~삼천포대교, 사천대교, 와룡산 등산 주요사찰(다솔사, 백천사)

【효 과】

구 분	방문객수 (천명)	체험시설 이용객수(천명)	체험관광수입(백만원)	
			체험소득	간접소득
2006년도	3	2	2	4
2007년도	2,907	2,426	21,219	-
2008년도	3	2	30	-



다매к 어촌체험마을 안내정보

구 분	내 용	비 고	
마을소개	<ul style="list-style-type: none"> • 남해안의 잘 발달된 리아스식 해안에 위치한 『다매к어촌체험마을』은 바다와 섬, 갯벌이 어우러진 곳으로 경관이 수려하고, 먹을거리로는 바지락, 굴, 전어, 낙지가 유명하다. 특히 이곳에서 생산되는 굴은 바위, 대나무, 소나무 숲에 부착한 유생이 조수 간만에 따라 영양을 섭취하고 단련을 반복하여 성장하는 과정을 거치므로 영양과 육질, 담백함이 타 지역에서 생산되는 굴이나, 양식굴과는 차별되어 전국 최고의 품질을 자랑하고 있다. 		
교통편	<ul style="list-style-type: none"> • 서울 및 대전방면 대전~통영고속도로 → 남해고속도로(순천방향) → 곤양IC → 서포면소재지 → 다매к마을 사천IC → 사천대교 → 서포면소재지 → 다매к마을 • 부산 및 대구방면 남해고속도로(순천방향) → 곤양IC → 서포면소재지 → 다매к마을 사천IC → 사천대교 → 서포면 소재지 → 다매к마을 • 광주 및 여수방면 남해고속도로(부산방향) → 곤양IC → 서포면소재지 → 다매к마을 사천IC → 사천대교 → 서포면 소재지 → 다매к마을 		
계 절 별 체 험 프 로 그 램	봄	<ul style="list-style-type: none"> • 바다 체험 : 바다낚시, 갯벌탐사, 바지락채취 • 먹거리 체험 ; 야간횃불체험, 굴 구이체험, 굴박 신하기, 고등줍기 • 운동 체험 : 배구, 농구, 족구, 자전거타기 	
	여름	<ul style="list-style-type: none"> • 바다 체험 : 바다낚시, 갯벌탐사, 바지락채취 • 먹거리 체험 ; 야간횃불체험, 고등줍기 • 운동 체험 : 배구, 농구, 족구, 자전거타기 	
	가을	<ul style="list-style-type: none"> • 바다 체험 : 바다낚시, 갯벌탐사, 바지락채취 • 먹거리 체험 ; 야간횃불체험, 굴 구이체험, 굴 박신하기, 고등줍기 • 운동 체험 : 배구, 농구, 족구, 자전거타기 	
	겨울	<ul style="list-style-type: none"> • 바다 체험 : 바다낚시, 갯벌탐사, 바지락채취 • 먹거리 체험 ; 야간횃불체험, 굴 박신하기, 굴 구이체험, 고등줍기 • 운동 체험 : 배구, 농구, 족구, 자전거타기 	



사진설명

체험관(종합관광안내소) 전경



사진설명

세족장, 화장실



사진설명

갯벌체험어장



사진설명

체험어장 전경



사진설명

방갈로, 산책로



사진설명

어린이 승선 체험



대도 어촌체험마을 관리대장

【마을현황】 (담당공무원 : 하동군 김정환, 055-880-2444)

마을명	대도마을	위치	경상남도 하동군 금남면 대도리
어촌계명	대도어촌계	가구수(어가)	67가구/187명(56가구/165명)
어촌계장(운영책임자)	이성호(자택 : 055-882-0722, HP : 011-869-0720)		
사무장(지원)		컨설팅	
자매결연단체			

【사업현황】

지원년도	2005	착공일	2005.11.22	준공일	2006.4.28
사업비	500백만원(국비 250, 지방비 225, 자담 25)				
사업내용 (주요시설)	<ul style="list-style-type: none"> 생태체험장 : 갯벌체험장 1식, 지압보도 25m, 낚시데크 20m, 해수풀장 2,300㎡ 편익시설 : 관광안내소 1동(120㎡), 소공원 2,500㎡, 산책로 1식, 세족장 1식, 종합안내판 1개 				
홍보	<ul style="list-style-type: none"> 마을 홈페이지(http://daedo.seantour.org) 경상남도 그린투어경남홈페이지(www.gtgn.net) 연계 하동군 홈페이지(www.hadong.go.kr) 연계 				
관광관련 기타투자 실적 및 계획	<ul style="list-style-type: none"> 2004~2005 대도관광마을 조성사업 1,200백만원 1998~2005 도서종합개발사업 2,923백만원 2006 대도관광마을 조성사업(추가) 1,000백만원 2006~2007 도서종합개발사업(추가) 17,571백만원 				

【체험 및 관광프로그램】

볼거리	• 해돋이, 일몰, 광양만 야경, 남해대교
먹거리	• 특산품 : 전어, 바지락, 녹차참승어 • 기타 : 봉장어국, 재첩국
즐길거리	<ul style="list-style-type: none"> • 해상콘도식 낚시(입장료 1인당 25,000원 / 년중) • 갯벌 체험(입장료 및 장비이용료 1인당 5,000원 / 6~10월) • 해수풀장(1인당 3,000원 / 6~10월) • 지인망 및 가두리양식 체험(1인당 15,000원 / 4~10월)
기타 주변관광	• 남해대교, 충무공 유허지(이락사, 충렬사), 지리산국립공원, 쌍계사, 소설 『토지』의 무대 평사리와 최참판댁, 청학동, 삼성궁, 백련도요지

【효 과】

구 분	방문객수 (천명)	체험시설 이용객수(천명)	체험관광수입(백만원)	
			체험소득	간접소득
2006년도	6	6	13	2
2007년도	6.1	6.1	77	13
2008년도	7	7	75	-

대도 어촌체험마을 안내정보

구 분	내 용	비 고
마을소개	<ul style="list-style-type: none"> • 섬진강하구에 위치하여 연안의 저면이 평탄하고, 수심이 10m이내인 대사주 지역이 넓게 형성되어 있어, 특색있는 어촌의 정취를 느낄 수 있는 마을이며(아름다운 어촌 100선 선정 2003. 2), • 해마다 바닷물이 가장 많이 드는 설달 초사흘 날이면 한 해도 거름 없이 100년이 넘게 '선창굿'이 이어져 오고 있는 마을임. • 마을어장에 인공어초를 시설하고 콘도식좌대 10여대와 뗏목식 좌대 20여 대를 시설하여 유료낚시터를 개발하고, 연 4천 5백여 명의 낚시객을 유치하고 있음. • 어촌계 내에 민박시설 2개소가 영업 중이며, 인근 노량항에 현대식 시설을 갖춘 여관 3개소와 20여개소의 홋집이 타운으로 구성되어 있으며, 소문난 음식솜씨와 질 높은 서비스로 인근 진주, 광양시등지의 도시민이 주 고객이 되고 있음. • 우럭, 농어, 참승어, 전어등과 같은 생선과 피조개, 새조개, 개조개, 바지락 등을 이용한 독창적인 회, 매운탕등이 지역의 주요 먹거리임. 	
교통편	<ul style="list-style-type: none"> • 경상남도 하동군 금남면 노량리 선착장에서 정기도선 이용 10분 소요 	
계절별 체험 프로그램	<p>봄</p> <ul style="list-style-type: none"> • 도다리바다낚시, 가두리양식어장, 갯벌탐사, 바지락 캐기, 고동잡기, 화조개구이 시식 	
	<p>여름</p> <ul style="list-style-type: none"> • 참승어바다낚시, 가두리양식어장, 갯벌탐사, 바지락 캐기, 고동잡기, 해수욕, 지인망체험, 참승어 맨손잡이, 오리보트 시승, 화조개구이 시식 	
	<p>가을</p> <ul style="list-style-type: none"> • 전어바다낚시, 가두리양식어장, 갯벌탐사, 바지락 캐기, 고동잡기, 지인망체험, 오리보트 시승, 화조개구이 시식 	
	<p>겨울</p> <ul style="list-style-type: none"> • 감성돔바다낚시, 가두리양식어장, 갯벌탐사, 굴 캐기, 고동잡기, 화굴 구이 시식 	



사진설명

대도체험마을 조성지 전경



사진설명

어린이 해상낚시



사진설명

바지락캐기 체험 전경



사진설명

참승어 맨손잡기 체험 전경



고현 어촌체험마을 관리대장

【마을현황】 (담당공무원 : 마산시 박동진, 055-220-2816)

마을명	고현마을	위치	경상남도 마산시 진동면 고현리 102-4
어촌계명	고현어촌계	가구수(어가)	148가구/745명(89가구/447명)
어촌계장(운영책임자)	손현(자택 : 055-271-0405, HP : 011-844-2507)		
사무장(지원)		컨설팅	
자매결연단체	사단법인 마산두레농악 보존회		

【사업현황】

지원년도	2006	착공일	2007.5.15	준공일	2007.9.30
사업비	500백만원(국비 250, 지방비 250)				
사업내용 (주요시설)	<ul style="list-style-type: none"> • 종합안내소 : 1동2층 252.97㎡(안내실, 화장실, 샤워실, 휴게실) • 갯벌 생태어장 : 바지락캐기 체험, 해양생물생태학교 • 낚시체험바지선 : 30평 1대 • 원시야외해수탕 : 지름2×3개소 • 종합안내판 등 2종 				
홍보	<ul style="list-style-type: none"> • 마을 홈페이지(http://gohyeon.seantour.org, http://gohyeon.invil.org) • 마산시 홈페이지(www.masan.go.kr) 연계 				
관광관련 기타투자 실적 및 계획	<ul style="list-style-type: none"> • 2003 경남도 2중항개발10개년계획사업 : 어항시설 준공(방파제 2곳) • 2005 마산시 바지락살포사업 5톤 6백만원 • 2006 마산시 바지락살포사업 2.4톤 3백만원 • 2006 마산시 불가사리 구제사업 57톤 23백만원 • 2008 마산시 불가사리 구제사업 1톤 0.5백만원 • 2009 어촌종합개발사업 : 판매장 1동, 냉동창고 1동 신축 예정 				

【체험 및 관광프로그램】

불거리	• 공룡발자국, 방파제등대
먹거리	• 특 산 품 : 미더덕, 오만둥이 • 기타 : 바지락
즐길거리	<ul style="list-style-type: none"> • 갯벌체험 : 바지락캐기(1인당 : 미정) • 미더덕캐기 체험(1인당 : 미정) • 바다낚시(1인당 : 미정) • 해수탕 체험(1인당 : 미정) • 등대사진촬영(무료)
기타 주변관광	• 마산9경(무학산, 문신미술관, 의림사계곡, 저도연륙교, 돌섬해상유원지, 국립3·15민주묘지, 팔용산돌탑, 어시장, 마산항야경), 동진교

【효 과】

구 분	방문객수 (천명)	체험시설 이용객수(천명)	체험관광수입(백만원)	
			체험소득	간접소득
2006년도	-	-	-	-
2007년도	-	-	-	-
2008년도	-	-	-	-

고현 어촌체험마을 안내정보

구 분	내 용	비 고
마을소개	<ul style="list-style-type: none"> 고현이란 마을이름은 옛 현을 설치하여 그 현에 현감을 두고 인근 마을을 다스리게 했다는 것에서 유래 하였으며, 20여 년 전 바다의 어자원을 개발하여 주 어업을 양식어업으로 전환하여 미더덕, 굴, 홍합, 바지락, 멸치젓과 기타 어패류 등을 생산해오고 있다. 특히 푸른 바다 내음 물씬 풍기는 청정해역의 마을로 맛과 향이 일품인 미더덕을 주 생산품으로 하는 곳으로 대부분의 마을 주민이 어업에 종사하는 마을이다. 미더덕과 오만둥이는 마을 최고의 특산물로 미더덕 생산은 전국의 70~80%를 차지할 정도로 생산량이 많으며, 향이 독특하고 씹히는 소리와 함께 입안으로 번지는 맛이 일품인 미더덕은 바다에서 나는 더덕과 같이 생겼다고 해서 '미더덕'이라 불린다. 2003년도에는 행자부지정 정보화마을로 조성되어 전자상거래를 통한 특산물 판매 홍보로 전국적으로 인지도가 높아지고 있다. 또한 어촌체험마을 조성(2008.7월)과 더불어 선상바다낚시, 원시해수온천탕, 갯벌 체험 등 체험관광 상품 개발이 한창이며, 마을의 관광 볼거리로는 기념물 제105호 공룡발자국 화석이 있어 관광객의 발길이 끊이지 않으며, 인근 적석산과 양촌온천, 대정주물럭, 저도연륙교 등 마산의 볼거리 및 주변의 여러 관광명소와 연계되어져 있어 보다 편리하게 관광을 할 수 있으며, 청정해역에서 갓 잡은 싱싱한 생선으로 먹는 자연산 회 맛 또한 일품이다. 	
교통편	<ul style="list-style-type: none"> 철 도 : 마산역 도착 → 마산역에서 70,71번 버스를 타고 진동정거장에서 하차 → 고현마을 도착 KTX : 밀양역도착 → 밀양역에서 시외버스터미널로 이동후 마산방향버스타고 → 마산합성동시외버스터미널 도착 → 터미널에서 78번 시내버스타고 → 고현마을 도착 버 스 : 마산고속버스 터미널 도착 → 경남대 방향 버스를 타고 진동정거장에서 하차 → 고현마을 도착 자가용 : 마산 → 통영고성2번국도 → 진동 → 사동교지나 좌회전 → 고현마을 도착 <p>[서울-마산방면] 남해고속도로(진주/마산방향) → 서마산IC하차 → 북마산방향 시내 도로이용 → 석전사거리(우회전 산복도로) → 경남대 앞(진주통영방향) → 진동 → 고현미더덕마을</p> <p>[부산-마산방면] 남해고속도로(진주/마산방향) → 서마산IC하차 → 북마산방향 시내 도로 이용 → 석전사거리(우회전 산복도로) → 경남대 앞(진주통영방향) → 진동 → 고현미더덕마을</p> <p>[대구-마산방면] 중부내륙고속도로(45번) → 창녕 → 마산내서IC하차 → 내서삼계(통영 방면 신도로 이용) → 태봉병원앞도로 → 진동 → 고현미더덕마을</p> <p>[광주-마산방면] 호남고속도로(25번) → 순천 → 남해고속도로 → 광양 → 진주 → 함안 → 내서삼계(통영방면 신도로 이용) → 태봉병원앞도로 → 진동 → 고현미더덕마을</p>	
계절별 체험 프로그램	<ul style="list-style-type: none"> 봄 <ul style="list-style-type: none"> • 선상바다낚시, 갯벌 체험(바지락, 쪽캐기, 갯가재(딱새)잡기), 도다리회, 구이, 조림 요리시식, 미더덕채취, 요리 체험 여름 <ul style="list-style-type: none"> • 바다낚시, 바지락 캐기 등 갯벌체험, 원시해수온천욕, 봉장어구이, 봉장어 자연산회, 바지락칼국수 요리 시식 가을 <ul style="list-style-type: none"> • 바다낚시, 바다게잡이, 해수온천탕, 갯벌 체험, 해수온천욕, 전어회, 구이, 회덮밥, 회무침 등 요리 시식 겨울 <ul style="list-style-type: none"> • 바다낚시,갯벌 체험, 오만둥이 채취, 요리 체험, 해수온천욕, 대구찜, 대구 자연산회, 갈치회, 매운탕 등 다양한 요리 시식 	

고현어촌체험마을조성 기본계획 및 기본설계 | 종합계획도 (Masterplan)



사진설명

종합계획도



사진설명

체험관



사진설명

세족장



사진설명

뗏목식 낚시시설



사진설명

해상낚시터



사진설명

선착장 전경

연명 어촌체험마을 관리대장

【마을현황】 (담당공무원 : 통영시 유치원, 055-650-5052)

마을명	연명마을	위치	경상남도 통영시 산양읍 연화리 437-1번지
어촌계명	연화어촌계	가구수(어가)	115가구/264명(47가구/94명)
어촌계장(운영책임자)	이기진(자택 : 055-642-1530, HP : 017-544-1530)		
사무장(지원)	2008년도 사무장 채용 지원	컨설팅	
자매결연단체	경상대학교 해양과학대학 / 마산지방해양수산청		

【사업현황】

지원년도	2006	착공일	2007.3.15	준공일	2008.8.31
사업비	500백만원(국비 250, 지방비 225, 자담 25)				
사업내용(주요시설)	<ul style="list-style-type: none"> • 종합안내소 : 1동3층 306.27㎡(안내실, 화장실, 샤워실, 휴게실, 식당) • 체험교육장(폐교) 리모델링 - 체력단련실 및 세미나실 각1실 • 운동장 정비 - 다목적 체육시설(족구 및 배구) • 주차장 정비 및 잔디조성 - 1식 • 해양유어낚시터 조성 1식 • 종합안내관 등 2종 				
홍보	<ul style="list-style-type: none"> • 마을 홈페이지(http://yeonmyeong.seantour.org) • 어촌체험마을 홍보 전단지 제작 홍보 • 농림수산식품부 정보사이트(바다여행, www.seantour.com) 				
관광관련 기타투자 실적 및 계획	<ul style="list-style-type: none"> • 연명 예술촌 입실 • 종합안내센터 건립을 위한 부지 매입(118평)-27백만원 • 체험교육장(폐교)임대 - 교육청 5년간/연325만원 				

【체험 및 관광프로그램】

볼거리	• 바다목장화 사업장, 달아공원에서 바라보는 일출 및 석양, 통영수산물과학관, 한려해상국립공원
먹거리	• 생선회 및 구이, 전복, 소라, 장어구이, 굴, 멍게
즐길거리	<ul style="list-style-type: none"> • 체력단련(족구 및 배구) • 해수 및 주변관광지 탐험 • 민박(숙박료) 1실당 40,000원~ 60,000원 • 식대 : 메뉴에 따라 가격 상이 ※ 체험료는 차후 게시 • 바다(어선이용) 및 갯바위, 유어낚시 • 해조류 및 수산동 식물 채취체험
기타 주변관광	• 충무마리나리조트, 해저터널, 미륵산, 용화사, 한려수도조망케이블카, 당포성지, 통영수산물과학관

【효 과】

구 분	방문객수 (천명)	체험시설 이용객수(천명)	체험관광수입(백만원)	
			체험소득	간접소득
2006년도	-	-	-	-
2007년도	-	-	-	-
2008년도	2	1	26	-



연명 어촌체험마을 안내정보

구 분	내 용	비 고								
마을소개	<ul style="list-style-type: none"> • 연명마을은 한려해상국립공원에 위치한 어촌마을로서 어선어업과 가두리 양식어업을 주 생계수단으로 생활하고 있는 아름답고 풍요로운 마을로서, • 해안을 끼고도는 산양일주도로는 해안선의 절묘한 아름다움을 보고 느끼면서 드라이버를 즐길수 있으며, • 주변 관광지로는 왜구의 침입을 막기 위하여 임진왜란 때 최영장군이 수 많은 병사와 주민들을 동원하여 쌓은 당포성지와 일출과 일몰을 감상할 수 있는 달아공원, 수산업의 발자취를 둘러볼 수 있는 수산과학관이 있으며 아름다운 한려수도의 경관을 산행을 통하여 심신을 단련하고 바라볼 수 미륵산이 있어 관광객 및 산악인들이 많이 찾아오는 곳으로도 유명하다. • 주요특산물로는 어류, 미역, 바지락, 소라, 전복 등 수산물이 풍부한 곳이기도 하다. 									
교통편	<ul style="list-style-type: none"> • 자가용 : 대전 → 통영고속도로 통영 IC → 통영시내 → 미륵도 관광특구 → 통영 산양읍 삼덕 → 연화리 연명 • 버 스 : 서울 → 통영고속버스 이용 → 통영종합터미널 도착 → 산양읍 연화리방향 버스를 타고 연명마을정거장에서 하차 → 어촌체험마을 도착 									
계절별 체험 프로그램	<table border="1" style="width: 100%; border-collapse: collapse;"> <tr> <td style="text-align: center;">봄</td> <td> <ul style="list-style-type: none"> • 해조류(미역 등)채취, 바지락 채취, 학공치, 도다리, 바다 및 갯바위, 선상낚시, 유어낚시, 미륵산 산행 </td> </tr> <tr> <td style="text-align: center;">여름</td> <td> <ul style="list-style-type: none"> • 멸치들망, 석조망어업 체험, 해조류 및 바지락 채취, 감성돔, 도다리, 농어, 참돔 바다 및 갯바위, 선상낚시, 유어낚시, 미륵산 산행, 산양일주도로 드라이버, 한산대첩 문화축제행사 참가 </td> </tr> <tr> <td style="text-align: center;">가을</td> <td> <ul style="list-style-type: none"> • 감성돔, 참돔, 우럭, 전어 바다 및 갯바위, 선상낚시, 유어낚시, 미륵산 산행, 산양일주도로 드라이버 </td> </tr> <tr> <td style="text-align: center;">겨울</td> <td> <ul style="list-style-type: none"> • 감성돔, 우럭, 참돔, 볼락, 숭어 바다 및 갯바위, 선상낚시, 미륵산 산행, 산양일주도로 드라이버 </td> </tr> </table>	봄	<ul style="list-style-type: none"> • 해조류(미역 등)채취, 바지락 채취, 학공치, 도다리, 바다 및 갯바위, 선상낚시, 유어낚시, 미륵산 산행 	여름	<ul style="list-style-type: none"> • 멸치들망, 석조망어업 체험, 해조류 및 바지락 채취, 감성돔, 도다리, 농어, 참돔 바다 및 갯바위, 선상낚시, 유어낚시, 미륵산 산행, 산양일주도로 드라이버, 한산대첩 문화축제행사 참가 	가을	<ul style="list-style-type: none"> • 감성돔, 참돔, 우럭, 전어 바다 및 갯바위, 선상낚시, 유어낚시, 미륵산 산행, 산양일주도로 드라이버 	겨울	<ul style="list-style-type: none"> • 감성돔, 우럭, 참돔, 볼락, 숭어 바다 및 갯바위, 선상낚시, 미륵산 산행, 산양일주도로 드라이버 	
봄	<ul style="list-style-type: none"> • 해조류(미역 등)채취, 바지락 채취, 학공치, 도다리, 바다 및 갯바위, 선상낚시, 유어낚시, 미륵산 산행 									
여름	<ul style="list-style-type: none"> • 멸치들망, 석조망어업 체험, 해조류 및 바지락 채취, 감성돔, 도다리, 농어, 참돔 바다 및 갯바위, 선상낚시, 유어낚시, 미륵산 산행, 산양일주도로 드라이버, 한산대첩 문화축제행사 참가 									
가을	<ul style="list-style-type: none"> • 감성돔, 참돔, 우럭, 전어 바다 및 갯바위, 선상낚시, 유어낚시, 미륵산 산행, 산양일주도로 드라이버 									
겨울	<ul style="list-style-type: none"> • 감성돔, 우럭, 참돔, 볼락, 숭어 바다 및 갯바위, 선상낚시, 미륵산 산행, 산양일주도로 드라이버 									



사진설명

연명 어촌체험마을 전경



사진설명

연명 종합안내센터



사진설명

체험교육장(폐교 리모델링)



사진설명

해양유어 낚시터 전경

계도 어촌체험마을 관리대장

【마을현황】 (담당공무원 : 주성조, 055-639-3026)

마을명	계도마을	위치	경상남도 거제시 사등면 창호리 1102-5
어촌계명	창도어촌계	가구수(어가)	39가구/87명(20가구/43명)
어촌계장(운영책임자)	김재균(자택 : 055-632-9292, HP : 011-577-9722)		
사무장(지원)	이창미(010-7197-0484)	컨설팅	
자매결연단체	(주)혁신기업('08.06.05)		

【사업현황】

지원년도	2006	착공일	2007.3.31	준공일	2007.10.31
사업비	500백만원(국비 250, 지방비 225, 자담 25)				
사업내용(주요시설)	<ul style="list-style-type: none"> 안내센터 32.24㎡, 바다낚시테크 796㎡, 가두리식 낚시터 φ20m×3m, 파고라 1개소, 해양탐방로 29m 바다낚시체험바지선 : 12m×7m 3대(목재바지선), 노배(5인용) 				
홍보	<ul style="list-style-type: none"> 마을 홈페이지(www.gydo.co.kr) 운영 - 3월 20일 시행 예정 거제시 홈페이지(www.geoje.go.kr) 연계 				
관광관련 기타투자 실적 및 계획	<ul style="list-style-type: none"> 2009년 도서낙도(오지)지원 2억원 2001년~2009년 가조연륙교가설공사(58,500백만원) 				

【체험 및 관광프로그램】

볼거리	• 해돋이, 통영~고성~진해 다도해 전경
먹거리	• 전복, 소라, 돔류, 불락 등 싱싱한 해산물 및 마른멸치, 미더덕
즐길거리	<ul style="list-style-type: none"> 낚시체험(테크, 노배, 선상) - 1인당 20,000원 낚시체험(체험바지선) - 1인 20,000원, 단체(7인)200,000원 자전거 하이킹 - 시간당 1,000원 해수욕 체험 - 무료 화폐바리(수산동식물 포획) - 1박 체류시 체험가능
기타 주변관광	• 포로수용소 유적공원, 어촌민속전시관, 김영삼 전대통령 생가, 해금강, 바람의 언덕, 학동흑진주몽돌해변, 청곡리 지식묘 등

【효 과】

구분	방문객수(천명)	체험시설 이용객수(천명)	체험관광수입(백만원)	
			체험소득	간접소득
2006년	-	-	-	-
2007년	-	-	-	-
2008년	3	3	46	-



계도 어촌체험마을 안내정보

구 분	내 용	비 고	
마을소개	<ul style="list-style-type: none"> • 마을 유래는 영조 45년(1769년)가조도방, 고종 26년(1889년) 가조리, 1987년 거제군 조례에 의거 창호리로 법정리가 되었고 가조도의 서북쪽에 위치 앞 바다에 닭모양의 닭섬(15,273㎡)이 있어 닭섬물 계도마을이라 하였다. 또한 닭섬과 연접한 취도(1,884㎡)는 러시아의 발틱함대와 대한해협에서 러일전쟁 중 함포 목표용으로 사용되었고 일본이 승리 기념으로 세운 기념탑이 조성되어있어 청소년 교육장으로 활용이 가능하며, • 주요 체험요소는 수산동식물의 산란 서식장인 진해만에 위치 바다낚시, 계도섬(해양생태) 탐방, 해수욕, 옥녀봉 등산, 정치망어업 체험, 미더덕 가공 체험 등 다양한 어촌체험이 가능하며, 입맛을 돋우는 미더덕 해초비빔밥도 맛 볼 수 있다. • 주요 특산물로는 미더덕 젓갈, 미더덕, 마른멸치, 건홍합이 있다. 		
교통편	<ul style="list-style-type: none"> • 항 공 : 사천(김해)도착 → 사천터미널 → 통영터미널 → 사곡삼거리 하차 → 성포 차도선 이용 계도마을 도착 • 철 도 : 마산역 도착 → 마산남부터미널에서 거제행 시외버스를 타고 거제 사곡삼거리에서 하차 → 계도마을 도착 • 자가용 : 통영 IC → 신거제대교 → 성포항 → 계도마을 도착 • 버 스 : 거제시 고현 터미널 도착 → 둔덕방향 버스를 타고 성포정거장에서 하차 → 계도마을 도착 • 여객선 : 부산연안여객선터미널 → 고현(장승포)도착 → 사등면 성포마을 → 계도마을 도착 		
계 절 별 체 험 프 로 그 램	봄	<ul style="list-style-type: none"> • 돛(도다리)바다낚시, 갯벌생태 탐사, 바지락캐기, 수산동식물 잡기, 톳 채취, 미역채취, 미더덕 가공 체험, 정치망어업 체험, 도서생태 체험 	
	여름	<ul style="list-style-type: none"> • 도다리 바다낚시, 갯벌지렁이 등 탐사, 바지락캐기, 해수욕, 지인망 체험, 햇불보기, 조개구이 시식, 바지락 칼국수 시식, 미더덕어장 및 가공체험, 도서생태 체험 	
	가을	<ul style="list-style-type: none"> • 우럭 바다낚시, 피조개 양식 견학, 고등잡이, 돌게잡이, 정치망어업 체험, 멸치 건조 및 액젓 가공체험, 미더덕 가공체험, 도서생태 체험 	
	겨울	<ul style="list-style-type: none"> • 바다낚시 체험(테크, 콘도형좌대, 갯바위, 선상) 고등잡이, 정치망어업 체험, 피조개 양식어장 체험, 도서생태 체험, 	



사진설명

바다낚시 체험장 전경



사진설명

바다낚시 데크



사진설명

해안산책로



사진설명

계도섬 산책로 휴식시설(파고라)

은점 어촌체험마을 관리대장

【마을현황】 (담당공무원 : 남해군(해양수산물) 원용덕, 055-860-3345)

마을명	은점마을	위치	경상남도 남해군 삼동면 물건리 664-3
어촌계명	은점어촌계	가구수(어가)	145가구/318명(74가구/148명)
어촌계장(운영책임자)	정경규(자택 : 055-867-3745, HP : 010-4546-3745)		
사무장(지원)	김정곤(010-4872-1778)	컨설팅	
자매결연단체			

【사업현황】

지원년도	2006	착공일	2006.6.25	준공일	2007.3.31
사업비	500백만원(국비 250, 지방비 225, 자담 25)				
사업내용(주요시설)	<ul style="list-style-type: none"> • 종합안내소 : 1동2층 340㎡(안내실, 화장실, 샤워실, 휴게실) • 해안산책로 및 운동시설 : 산책로 L=80m, 간이운동시설 • 등산로 및 일출광장(목조테크) : 1개소 • 파고라시설 : 3개소 • 종합안내관 등 2중 • 홈페이지 구축 : 1식 				
홍보	<ul style="list-style-type: none"> • 마을 홈페이지(www.enujeom.co.kr) • 남해군 홈페이지(www.namhae.go.kr) 연계 				
관광관련 기타투자 실적 및 계획	<ul style="list-style-type: none"> • 2001 해양수산물 어촌종합개발사업 2억원 • 2001 남해군 마을하수도시설 3억원 • 2006 경남도 지방어항수축 2억원 • 2006 남해군 자율관리공동체 지원사업 2억원 				

【체험 및 관광프로그램】

볼거리	• 일출광경, 은점항, 해안경관, 정치망조업	
먹거리	• 특산품 : 건멸치, 멸치액젓, 삼치, 대구	• 기타 : 대구탕, 낙지회
즐길거리	<ul style="list-style-type: none"> • 갯벌체험<고등잡이, 해삼잡이> • 일출광장 및 해안등산로 체험 (무료) • 스킨스쿠버<안내소에서 스킨스쿠버 안내> • 해오름예술촌 체험 (마을내 개인운영 입장료, 체험료 결정) 	
기타 주변관광	<ul style="list-style-type: none"> • 남해12경 ①금산과 보리암 ②남해대교와 충렬사 ③상주 은모래비치 ④창선교와 원시 어업 죽방렴 ⑤이충무공 전몰유허 ⑥가천암수바위와 남면해안 ⑦노도 서포 김만중선생 유허 ⑧송정솔바람해변 ⑨망운산과 화방사 ⑩물건 방조어부림과 물미해안 ⑪호구산과 용문사 ⑫창선-삼천포대교 	

【효 과】

구분	방문객수 (천명)	체험시설 이용객수(천명)	체험관광수입(백만원)	
			체험소득	간접소득
2006년도	-	-	-	-
2007년도	1	1	5	-
2008년도	149	13	461	113



은점 어촌체험마을 안내정보

구 분	내 용	비 고
마을소개	<ul style="list-style-type: none"> 보물섬 남해 삼동면 은점 마을은 3백여 년 전 조선시대 중엽에 경주 최씨 한집이 국수산 자락에 화전을 일구며 터를 잡은 것이 이 마을을 형성케 한 것이다. 남쪽으로 뻗친 산줄기와 동쪽 하늘과 바다가 끝다를 만큼 웅장하면서도 은화하고 따스함에 터를 일군것이 이어 전주이씨, 금산김씨, 경주이씨, 단양우씨 등이 뒤따라 들어오면서 집이 늘어나고 화전민처럼 산자락을 따라 밭과 논을 일구며 농경에 의존하며 살아 왔다. 그러다가 차츰 먹을거리가 풍부한 바다 쪽으로 세를 넓혀가며 큰 마을을 이루었다. 마을 오른쪽 바닷가에 ‘은굴’이라는 동굴이 있는데 이 굴은 이름처럼 은이 많이 났다고 한다. 이곳에서 캐낸 은을 거래하던 가게가 있었다하여 마을 이름을 ‘은점’이라 불리 운다. 은점마을은 보물섬 남해군의 동쪽에 위치하고 있어 자연 풍광이 빼어날 뿐 아니라, 병풍처럼 펼쳐져 있는 천혜의 자연 경관을 자랑하고 있으며 해안에는 자연석 몽돌이 드리워져 바닷물이 수정처럼 맑다. 3백 살 넘는 기목 나무가 세찬 겨울 해풍을 맞받으며 의연히 서 있는 바닷가. 닻을 내린 50여척의 배들이 서로 몸을 기댄 채 출어를 기다리고 지천으로 깔린 몽돌 밭에서는 봄날을 재촉하는 어부들의 익센 손이 그물코를 여미느라 설 틈이 없다. 다른 마을들이 겨우내 늘어서 누웠던 소를 채근해 들관으로 나갈 때 은점 주민들은 파도를 가르며 바다로 향한다. 연신 멸치를 가득 실은 정치망과 홀치기를 배가 항구로 찾아들고 어막에서 염포하는 연기가 하늘을 오른다. 어린 고사리 같은 손자의 손에서 할머니의 손까지 움직이는 일손은 모두 멸치를 고르느라 여가가 없다. 해마다 정월 대보름이면 달맞이 행사와 풍어제를 개최하여 마을 발전과 단합된 마을 주민들의 안녕을 기원하고 있어 이를 보러 관광객이 줄을 잇고 있다. 	
교통편	<ul style="list-style-type: none"> 자가용 남해고속도로 사천IC →창선삼천포대교 → 남해삼동방면 → 지족창선교 → 삼동미조방면 물미도로 → 은점마을 남해고속도로 진교,진도IC →남해대교 → 남해읍 → 삼동창선 방면 → 지족창선교 → 삼동미조방면 물미도로 → 은점마을 버 스 서울, 대전, 부산, 진주, 창원, 마산, 순천 등 → 남해시외버스 터미널 도착 → 시간별 노선 은점, 물건을 경유한 미조선 운행 탑승 → 은점마을 정류소 하차 → 은점마을 체험장 도착 	
계 절 별 체 험 프 로 그 램	<ul style="list-style-type: none"> 봄 바다낚시(돔, 불락, 도다리), 해양생물 관찰 및 채집, 몽돌지압건기, 해오름예술촌 견학, 일출감상, 정치망 조업 체험, 통발체험, 빗굴구이, 연날리기, 팽이치기, 해산물 요리체험, 맨손고기잡이 여름 바다낚시(농어, 돔, 불락, 도다리, 노래미), 스킨스쿠버(안내), 은점숲 삼림욕, 정치망조업 관람, 해오름예술촌 견학, 일출감상, 몽돌해수욕장, 맨손고기잡이, 정치망, 자망, 통발 어선체험, 연날리기, 문어잡이, 전복잡이, 해산물 요리체험 가을 바다낚시(돔, 불락, 도다리, 노래미), 해오름예술촌 견학, 해안산책로 등반, 일출감상, 몽돌지압건기, 정치망조업 관람, 통발, 자망 메기통발 어선체험, 연날리기, 해산물 요리체험 겨울 일출감상, 해산물 채취 및 시식, 해안산책로 등반, 물메기 통발 체험, 해산물 요리체험, 해맞이, 달맞이 정월 대보름 축제, 연날리기, 겨울 바다 생물 관찰, 철새관찰 	



사진설명

은점마을 전경



사진설명

정월 대보름(풍어제 기원 달짚태우기 행사)



사진설명

일출광장 데크



사진설명

신년맞이 해돋이

공항 어촌체험마을 관리대장

【마을현황】 (담당공무원 : 통영시 유치원, 055-650-5052)

마을명	공항마을	위치	경상남도 통영시 산양읍 삼덕리 737번지
어촌계명	공항어촌계	가구수(어가)	45가구/90명(23가구/57명)
어촌계장(운영책임자)	김홍열(자택 : 055-642-1791, HP : 010-7130-1791)		
사무장(지원)	2009년도 사무장 채용 지원	컨설팅	
자매결연단체	경상대학교 해양과학대학 / 울릉군 도동어촌계		

【사업현황】

지원년도	2007	착공일	2008.2.11	준공일	2008.6.30
사업비	500백만원(국비 250, 지방비 225, 자담 25)				
사업내용 (주요시설)	<ul style="list-style-type: none"> • 종합안내소 : 1동2층 258.8㎡(안내실, 화장실, 샤워실, 홍보실, 세미나실) • 해안정비 L=125.5m, 및 바지락체험장 조성, 야영장조성 • 주물 등의자 설치, 체력단련장 조성(족구, 배구등), 접안시설(잔교 및 부잔교)설치 • 주차장 정비 • 종합안내 및 입간판 설치 				
홍보	<ul style="list-style-type: none"> • 농림수산식품부 정보사이트(바다여행, www.seantour.com)홍보 예정 (2009년도) • 어촌체험마을 홍보 전단지 제작 홍보 				
관광관련 기타투자 실적 및 계획	<ul style="list-style-type: none"> • 어선접안을 위한 선착장 공사추진 2개소/L=55m • 물량장조성 2개소/L=74m • 호안정비 L=30m 				

【체험 및 관광프로그램】

볼거리	<ul style="list-style-type: none"> • 장군봉, 당포성지, 산천진지, 산양일주도로, 달아공원의 일출 및 석양, 통영수산과학관 한려해상국립공원
먹거리	<ul style="list-style-type: none"> • 참돔, 우럭, 불락등 생선회, 장어구이, 전복, 소라, 고동, 굴, 멍게요리
즐길거리	<ul style="list-style-type: none"> • 어업체험 : 바다 체험, 낚시 유어선 체험, 바지락채취, 어선어업 체험 • 역사문화경관체험 : 어촌주변 자연경관 감상 및 탐험 • 해양레저 스포츠 체험 : 어선타기 • 건강육성체험 : 해안로 산책 및 장군봉 등산 • 민박(숙박료) 1실당 40,000원~ 60,000원 • 지역특산물 구매 및 시식 • 식대는 메뉴에 따라 가격 상이
기타 주변관광	<ul style="list-style-type: none"> • 충무마리나리조트, 해저터널, 미륵산, 용화사, 한려수도조망케이블카, 당포성지, 달아공원, 통영수산과학관

【효 과】

구 분	방문객수 (천명)	체험시설 이용객수(천명)	체험관광수입(백만원)	
			체험소득	간접소득
2006년도	-	-	-	-
2007년도	-	-	-	-
2008년도	-	-	2	-



공항 어촌체험마을 안내정보

구 분	내 용	비 고	
마을소개	<ul style="list-style-type: none"> • 어선타기 미륵도 관광특구 서쪽의 한려해상국립공원에 위치한 작은 전형적 어촌마을로서 어촌의 정취를 느낄 수 있으며, 주 소득원은 어선 및 가두리양식어업이며, • 인근의 도남관광단지, 수산과학관, 달아공원, 당포성지, 장군봉 등의 관광자원이 주변에 산재해있으며 • 해안을 끼고도는 산양일주도로변에 위치하여 해안의 기묘한 바위 등 아름다움을 감상할 수 있으며, • 생태체험, 먹거리체험, 어업체험, 경관감상체험, 선상체험 등 다양한 체험과 체류관광이 가능한 어촌이며, • 주요특산물로는 어류(참돔, 우럭, 볼락, 장어), 미역, 바지락, 소라, 전복 등이 있음. 		
교통편	<ul style="list-style-type: none"> • 자가용 : 대전 → 통영고속도로 통영 IC → 통영시내 → 미륵도 관광특구 → 미수동 → 경상남도 수산자원연구소방면 → 통영 산양읍 삼덕리 공항 → 마을 도착 • 버 스 : 서울 → 통영고속버스이용 → 통영종합터미널 도착 → 산양읍 풍화리방향 버스를 타고 공항마을정거장에서 하차 → 어촌체험마을 도착 		
계 절 별 체 험 프 로 그 램	봄	<ul style="list-style-type: none"> • 학공치, 도다리 바다 및 갯바위 ,선상낚시, 정치망, 가두리 등 어업체험, 바지락 및 전복채취 체험, 쪽잡기 체험, 마을주변 해양경관 및 일몰 감상, 농산물 파종 체험 	
	여름	<ul style="list-style-type: none"> • 감성돔, 도다리, 농어, 참돔 바다 및 갯바위, 선상낚시, 정치망, 가두리양식 어업체험, 바지락 채취체험, 쪽잡기 체험, 바다생태체험, 마을주변 해양경관 및 일몰 감상 	
	가을	<ul style="list-style-type: none"> • 감성돔, 참돔, 우럭, 전어 바다 및 갯바위, 선상낚시, 정치망, 가두리양식 어업체험, 바지락채취 체험, 바다생태체험, 농산물 추수체험, 주변해변 경관 및 일몰 감상 	
	겨울	<ul style="list-style-type: none"> • 감성돔, 우럭, 참돔, 볼락, 송어 바다 및 갯바위, 선상낚시, 어업 및 바다생태체험, 	



사진설명

공항 어촌체험마을 전경



사진설명

종합안내센터 전경



사진설명

어촌체험마을 종합안내센터



사진설명

체력단련장 족구, 배구장

유포 어촌체험마을 관리대장

【마을현황】 (담당공무원 : 남해군(해양수산과) 원용덕, 055-860-3345)

마을명	유포마을	위치	경상남도 남해군 서면 노구리1385-2
어촌계명	유포어촌계	가구수(어가)	95가구/220명(45가구/94명)
어촌계장(운영책임자)	원현호(자택 : 055-862-0928, HP : 011-862-4248)		
사무장(지원)		컨설팅	박성아(010-9335-6335)
자매결연단체	이화기술단, 남해신문사		

【사업현황】

지원년도	2007	착공일	2007.8.29	준공일	2002.2.4
사업비	500백만원(국비 250, 지방비 225, 자담 25)				
사업내용(주요시설)	<ul style="list-style-type: none"> • 종합안내소 : 1동2층 330m²(안내실, 화장실, 샤워실, 휴게실) • 해변소공원 : 1개소(수영장, 파고라, 조경, 상수도시설) • 체험물 보관수조 : 1식 • 홈페이지 구축 : 1식 • 주차장 : 2,500m² • 종합안내판 등 2종 				
홍보	<ul style="list-style-type: none"> • 마을 홈페이지(http://yupo.seantour.org, www.yupori.co.kr) • 남해군 홈페이지(www.namhae.go.kr) 연계 				
관광관련 기타투자 실적 및 계획	<ul style="list-style-type: none"> • 2002 해양수산부 어촌종합개발사업 2억원 • 2008 우수어촌체험마을(우수) 포상사업 30백만원 • 향후 민박시설개선 및 낚시시설 사업계획 				

【체험 및 관광프로그램】

볼거리	• 망운산경관, 일몰광경, 야경(여수공단)감상, 물레방아(2개소)
먹거리	• 특산품 : 쪽, 낙지, 해삼, 문어, 바지락 • 기타 : 낙지회, 쪽요리
즐길거리	<ul style="list-style-type: none"> • 갯벌 체험 : 쪽잡기, 낙지·해삼·고등잡기, 바지락캐기 • 수영즐기기 : 민물수영장 • 물레방아 감상 • 망운산 등산체험
기타 주변관광	<ul style="list-style-type: none"> • 남해12경 ①금산과 보리암 ②남해대교와 충렬사 ③상주 은모래비치 ④창선교와 원시어업 죽방렴 ⑤이충무공 전몰유허 ⑥가천암수바위와 남면해안 ⑦노도 서포 김만중선생유허 ⑧송정 솔바람해변 ⑨망운산과 화방사 ⑩물건 방조어부림과 물미해안 ⑪호구산과 용문사 ⑫창선-삼천포대교

【효 과】

구분	방문객수(천명)	체험시설 이용객수(천명)	체험관광수입(백만원)	
			체험소득	간접소득
2006년도	-	-	-	-
2007년도	-	-	-	-
2008년도	10	9	128	3



유포 어촌체험마을 안내정보

구 분	내 용	비 고
마을소개	<ul style="list-style-type: none"> 봄이면 울긋불긋 아름다운 철쭉이 만개하여 오시는 손님을 반갑게 맞이 하고 시원스레 돌아가는 물레방아는 이 마을의 삶을 이야기 한다. 유포 는 1120년경 망운산 산기슭에 면정동으로 불리는 계곡에 화전을 일구 고 광석을 채취하며 살던 몇몇 가구가 바닷가로 옮겨 오면서 형성된 마을이다. 옛 터전을 만들 때부터 화전 터를 일구고 바다를 목장 삼아 살아온 삶들이 얘기 하듯 지금도 이 마을 주민들은 반농반어촌의 억척 스런 삶이 이 마을 주민들의 부지런함과 성실함, 우직함을 말해 준다. 망운산의 사계절과 바다목장의 사계절이 어우러져 대자연이 주는 자원 의 풍부함 속에 축복받은 이 마을 주민들은 인심 또한 후하다. 가을 이면 북서풍의 바람에 백 갈매기 춤추고 그 아래 가을 바다목장은 풍어 를 이루며 북서풍의 바람이 바다 밑까지 뒤덮여 자연 친화적 정화되어 이 마을 사람들에게 자연의 풍성함을 전해준다. 어디에서든 누구를 만나든지 항상 웃는 이 마을 얼굴들은 정겨움을 말해 준다. 갯벌에는 다양한 어종의 해산물도 많다 그중 '우럭'이란 놈의 조개는 진하게 우려낸 국물이 무엇보다도 비교 될 수 없고 우려낸 후의 조갯살은 연하디 연하여 살짝 회초장에 시금치와 유자를 곁들여 무치면 그 맛이 일품이다. 	
교통편	<ul style="list-style-type: none"> 비행기 사천공항 도착-진주시외버스 주차장 → 남해행 버스 탑승 → 남해시외버스 터미널 도착 → 서상, 남상방면 차량 혹은 갈화 중현 서상 방면 또는 대곡 중현 서상 방면 차량 탑승 → 유포마을 회관 앞 정류소 하차 - 유포어촌체험마을 도착 버스 서울, 부산, 진주, 마산 창원, 대전, 순천 시외버스 터미널 → 남해 시외버스 터미널 도착 → 서상, 남상방면 차량 혹은 갈화 중현 서상 방면 또는 대곡중현 서상 방면 차량 탑승 → 유포마을 회관 앞 정류소 하차 → 유포어촌체험마을 도착 자가용 · 대진통영 고속도로, 호남고속도로, 중앙고속도로 → 남해고속도로 → 진교 또는 전도 IC → 남해대교, 남해읍 방향 → 고현 탑동에서 갈화 방향 → 중현지점에서 서상방향 → 노구마을 경유-유포마을 도착 → 유포어촌체험관 도착 · 남해고속도로 사천 IC → 사천 삼천포 경유 → 창선연륙교 경유 → 지족대교 → 남해읍 방향 → 서상 스포츠파크 경유 → 예계, 작장, 상남, 염해 경유 → 유포마을 도착 → 유포어촌체험마을 체험장 도착 	
계절별 체험 프로그램	<ul style="list-style-type: none"> 봄 · 썩잡이, 조개잡이, 갯벌체험, 멍청이 낚시, 뗏목타기, 햇불잡이, 채소 가꾸기, 나물캐기 여름 · 갯벌체험, 채소 가꾸기, 나물 캐기, 햇불잡이, 콩타작 등 가을 · 콩타작, 전어 구이, 갯벌, 어촌체험 모두를 진행 겨울 · 굴구이, 조류 관찰, 뗏목타기, 동초캐기 등 	



사진설명

체험마을 종합안내도



사진설명

마을안내소 전경



사진설명

후릿그물 고기잡이 체험



사진설명

한국스카우트 경남연맹 1차 바다 체험



사진설명

남해군 초등부 람사르 과학교실 운영



사진설명

제1회 유포어촌체험마을 축제



쌍근 어촌체험마을 관리대장

【마을현황】 (담당공무원 : 주성조, 055-639-3026)

마을명	쌍근마을	위치	경상남도 거제시 남부면 탑포리 504-1
어촌계명	쌍근어촌계	가구수(어가)	58가구/145명(45가구/97명)
어촌계장(운영책임자)	이동규(자택 : 055-635-6238, HP : 011-557-6238)		
사무장(지원)		컨설팅	
자매결연단체	08.06.05 : 대우조선해양(주), 08.07.20 : D.H.L, 08.08.15 : 동주기업		

【사업현황】

지원년도	2007	착공일	2007.7.30	준공일	2008.2.25
사업비	500백만원(국비 250, 지방비 225, 자담 25)				
사업내용 (주요시설)	<ul style="list-style-type: none"> 안내센터 3층 442.39㎡, 야영장 2,347㎡, 노배 10척, 바다낚시체험바지선 3대(목재바지선), 				
홍보	<ul style="list-style-type: none"> 마을 홈페이지(http://ssanggeun.seantour.org) 거제시 홈페이지(www.geoje.go.kr) 연계 				
관광관련 기타투자 실적 및 계획	<ul style="list-style-type: none"> 2008년 정보화마을 조성 2억원 2009년 도서낙도(오지)지원 2억원 				

【체험 및 관광프로그램】

볼거리	<ul style="list-style-type: none"> 일몰, 리아스식 해안선, 기암절벽, 다도해
먹거리	<ul style="list-style-type: none"> 전복, 소라, 돔류, 불락 등 싱싱한 해산물 및 마른멸치, 멧게
즐길거리	<ul style="list-style-type: none"> 낚시체험(데크, 노배, 선상) - 1인당 20,000원 낚시체험(체험바지선) - 1인 20,000원, 단체(7인)200,000원 등산 및 삼림욕 체험, 갯벌체험 - 낚시체험과 연계(무료) 해수욕 체험 - 무료 화폐바리(수산동식물 포획) - 1박 체류시 체험가능
기타 주변관광	<ul style="list-style-type: none"> 포로수용소 유적공원, 어촌민속전시관, 김영삼 전대통령 생가, 해금강, 바람의 언덕, 학동흑진주몽돌해변, 청곡리 지식묘 등

【효 과】

구 분	방문객수 (천명)	체험시설 이용객수(천명)	체험관광수입(백만원)	
			체험소득	간접소득
2006년	-	-	-	-
2007년	-	-	-	-
2008년	2	2	41	-

쌍근 어촌체험마을 안내정보

구 분	내 용	비 고	
마을소개	<ul style="list-style-type: none"> • 마을 유래는 영조 45년(1769)망포방에서 고종 26년(1889) 탐포리로 개칭 1915년 법정리가 되었고, 마을 앞에 대섬 또는 거북섬이 있고 개안이 얇고 잔잔하여 밀물때 고기를 갯후리 그물로 고기를 잡았다 하여 망포라 하였는데 길손이 돌로 누석단을 만들어 마을을 지키는 서낭신에 고사를 올려 탐포라 하였고, 쌍근은 탐포의 서남쪽 갯마을로 쌍나래라 하였으며, 울포만과 접하는 쌍나래와 저구만의 미날기미가 상통하여 쌍근이라 함. • 주요 체험요소는 한려해상국립공원 중심권역으로 드나듦이 심한 리아스 식 해안, 기암절벽, 500년 이상된 포구나무 숲 등 뛰어난 자연경관 감상과 청정해역의 풍부한 수산자원의 바다낚시체험, 갯벌생태체험, 어촌야영체험 등 다양한 어촌체험이 가능하며, • 주요 특산물로는 쌍근마른멸치, 자연산 전복, 멸치액젓, 멧게, 멧게해초 비빔밥 등이 있음. 		
교통편	<ul style="list-style-type: none"> • 항 공 : 사천(김해)도착 → 사천터미널 → 통영터미널 → 고현터미널 → 남부면 방향 시내버스 이용 쌍근마을 도착 • 철 도 : 마산역 도착 → 마산남부터미널에서 거제행 시외버스를 타고 고현터미널 하차 → 시내버스 이용 쌍근마을 도착 • 자가용 : 통영 IC → 신거제대교 → 사곡삼거리 → 쌍근마을 도착 • 버 스 : 거제 고현 터미널 도착 → 시내버스 이용 쌍근마을 도착 • 여객선 : 부산연안여객선터미널 → 고현(장승포)도착 → 시내버스 이용 쌍근마을 도착 		
계 절 별 체 험 프 로 그 램	봄	<ul style="list-style-type: none"> • 감성돔 바다낚시, 갯벌생태 탐사, 바지락캐기, 수산동식물 잡기, 톳 채취, 미역채취, 멸치잡이 체험, 정치망어업 체험, 가두리 사료주기, 어촌야영 체험 	
	여름	<ul style="list-style-type: none"> • 바다낚시(데크, 선상, 가두리, 뗏목), 바지락캐기, 해수욕, 햇볕보기, 조개구이 시식, 바지락 칼국수 시식, 멸치 건조 및 액젓 가공 체험, 도서생태 체험, 어촌야영 체험 	
	가을	<ul style="list-style-type: none"> • 우럭 바다낚시, 멧게양식어장 견학, 고등잡이, 돌게잡이, 정치망어업 체험, 멸치 건조 및 액젓 가공 체험, 수산동식물 잡이, 도서생태 체험, 가두리 사료주기 체험 	
	겨울	<ul style="list-style-type: none"> • 바다낚시 체험(데크, 콘도형좌대, 갯바위, 선상) 고등잡이, 정치망어업 체험, 바지락캐기, 멧게양식어장 체험, 도서생태 체험, 가두리 사료주기 체험 	



사진설명

체험시설 배치도



사진설명

쌍근항



사진설명

종합안내센터 전경



사진설명

노배 체험시설



사진설명

지인망 체험



사진설명

바지락채취 체험



대포 어촌체험마을 안내정보

구 분	내 용	비 고	
마을소개	<ul style="list-style-type: none"> • 전어 마을로도 유명한 대포마을은 시원한 남동풍의 갯바람이 제격이다. 대포마을 앞바다에는 들물 때는 잠겼다가 썰물 때 수면위로 나타나는 “한여”라는 큰 여가 있어 마을 이름도 “한여”라 하다가 근간에 대포라 불리어진다. 모세의 기적처럼 썰물 때에는 “한여”와 육지가 연결되어 걸어서 여까지 닿을 수 있으며, 낙지, 대하, 바지락, 굴 등이 많이 생산된다. 		
교통편	<ul style="list-style-type: none"> • 서울 및 대전방면 대전~통영고속도로 → 남해고속도로(순천방향) → 곤양IC → 사천대교 → 대포동 소재지 → 대포마을 사천IC → 대포동 소재지 → 대포마을 • 부산 및 대구방면 남해고속도로(순천방향) → 곤양IC → 서포면소재지 → 사천대교 → 대포마을 사천IC → 대포동 소재지 → 대포마을 • 광주 및 여수방면 남해고속도로(부산방향) → 곤양IC → 서포면소재지 → 사천대교 → 대포마을 사천IC → 대포동 소재지 → 대포마을 		
계절별 체험 프로그램	봄	<ul style="list-style-type: none"> • 바다 낚시 : 전어잡이, 돔, 도다리, 갯벌탐사, 바지락채취, • 먹거리 체험 : 야간횃불체험, 굴박신하기, 굴 구이체험, 고등줍기 	
	여름	<ul style="list-style-type: none"> • 바다 낚시 : 전어잡이, 돔, 도다리, 갯벌탐사, 바지락채취 • 먹거리 체험 : 야간횃불체험, 고등줍기 	
	가을	<ul style="list-style-type: none"> • 바다 낚시 : 전어잡이, 돔, 도다리, 갯벌탐사, 바지락채취 • 먹거리 체험 : 야간횃불체험, 굴박신하기, 굴구이체험, 고등줍기 	
	겨울	<ul style="list-style-type: none"> • 바다 낚시 : 전어잡이, 돔, 도다리, 갯벌탐사, 바지락채취, • 먹거리 체험 : 야간횃불체험, 굴박신하기, 굴구이 체험, 고등줍기 	



사진설명

대포 어촌체험마을 안내소 전경



사진설명

종합안내판



사진설명

갯벌 전경



사진설명

바다낚시 체험



사진설명

해상 황토펜션 내부



사진설명

해상 황토펜션 야경



항도 어촌체험마을 관리대장

【마을현황】 (담당공무원 : 남해군(해양수산물) 원용덕, 055-860-3345)

마을명	항도마을	위치	경상남도 남해군 미조면 송정리391-9
어촌계명	항도어촌계	가구수(어가)	56가구/103명(21가구/41명)
어촌계장(운영책임자)	최종민(자택 : 055-867-4347, HP : 011-875-3349)		
사무장(지원)		컨설팅	
자매결연단체			

【사업현황】

지원년도	2008	착공일	2009.1.21	준공일(예정)	2009.7.1
사업비	500백만원(국비 250, 지방비 225, 자담 25)				
사업내용 (주요시설)	<ul style="list-style-type: none"> • 종합안내소 : 1동2층 330㎡(안내실, 화장실, 샤워실, 휴게실) • 전망데크 및 전망대 : 각 1식 • 낚시체험바지선 : 4대 • 갯후리 체험어구 : 1통 • 어패류전시장 : 1개소 • 종합안내판 등 2종 				
홍보	• 남해군 홈페이지(www.namhae.go.kr) 연계				
관광관련 기타투자 실적 및 계획	<ul style="list-style-type: none"> • 1997 해양수산물 어촌종합개발사업 1억5천만원 • 향후 민박시설 개선 및 편의시설 확충 계획 				

【체험 및 관광프로그램】

볼거리	• 일출광경, 물미도로경관, 섬경관, 정치망조업
먹거리	• 특산품 : 전복, 멧게, 방어, 해삼 • 기타 : 도다리썩국, 각종 생선회
즐길거리	<ul style="list-style-type: none"> • 낚시체험<방파제, 바지선> • 갯벌체험<고둥잡기, 해삼잡기, 갯후리체험> • 몽돌해안 발지압 산책 • 스킨스쿠버<안내소에서 스킨스쿠버 안내>
기타 주변관광	<ul style="list-style-type: none"> • 남해12경 ①금산과 보리암 ②남해대교와 충렬사 ③상주 은모래비치 ④창선교와 원시어업 죽방림 ⑤이충무공 전몰유허 ⑥가천암수바위와 남면해안 ⑦노도 서포 김만중선생유허 ⑧송정 솔바람해변 ⑨망운산과 화방사 ⑩물건 방조어부림과 물미해안 ⑪호구산과 용문사 ⑫창선-삼천포대교

【효 과】

구 분	방문객수 (천명)	체험시설 이용객수(천명)	체험관광수입(백만원)	
			체험소득	간접소득
2006년	-	-	-	-
2007년	-	-	-	-
2008년	-	-	-	-

항도 어촌체험마을 안내정보

구 분	내 용	비 고
마을소개	<ul style="list-style-type: none"> 항도마을은 남해군 최고의 항구인 국가어항 “미조항”의 인근에 위치하고 마을 앞에 있는 섬과 마을 사이에 간조시에 드러나는 목이 있어 일명 “목섬”이라 불리며 마을 앞으로는 말 안장과 같이 생긴 섬 “마안도”와 팔 모양을 닮은 “팔섬” 이 전형적인 바다와 섬의 조화를 이루어 예전부터 남해도에서 경치가 좋은 어촌으로 불리었습니다. 마을 해안에는 자연으로 이루어진 몽돌밭이 자리하고 목섬과 바다와의 조화는 한 폭의 수채화를 연상케 하는 항도마을은 조그만 어촌의 향기가 늘 감싸 도는 전형적인 시골 마을이다. 남해안의 동쪽에 위치하여 수심이 깊고 바닷물이 민물처럼 맑아 해양 생태계를 쉽게 관찰할 수 있고 마을 방파제에서는 바다낚시를 즐기는 관광객들이 사계절 손맛을 즐기는 낚시 포인트로 각광을 받고 있다. 지리적으로 동쪽에 위치하여 마을의 전망대에는 연중 일출을 감상하는 관광객이 줄을 잇고 있으며 양식장과 정치망의 조업광경은 어린 아이들의 체험학습에 많은 도움을 줄 것이다. <p>남해의 환상적인 마을 항도어촌체험마을이 언제나 여러분을 기다리고 있습니다.</p>	
교통편	<ul style="list-style-type: none"> 자가용 남해고속도로 사천IC → 창선·삼천포대교 → 남해삼동 방면 → 지족창선교건너 좌회전 → 물미도로 직진 → 항도마을 남해고속도로 진교IC → 남해대교 → 남해읍 → 미조 방면 → 초전삼거리 좌회전 → 항도마을 	
계절별 체험 프로그램	<p>봄</p> <ul style="list-style-type: none"> 바다낚시(돔, 볼락, 도다리, 노래미), 몽돌해안 산책, 갯벌 체험(해산물 채취), 정치망조업 관람, 일출 감상, 갯후리 체험 	
	<p>여름</p> <ul style="list-style-type: none"> 바다낚시(돔, 농어, 볼락, 도다리), 몽돌해안 산책, 갯벌 체험(해산물 채취), 정치망조업 관람, 일출 감상, 스킨스쿠버(안내), 갯후리 체험 	
	<p>가을</p> <ul style="list-style-type: none"> 바다낚시(돔, 볼락, 도다리, 노래미), 몽돌해안 산책, 갯벌 체험(해산물 채취), 정치망조업 관람, 일출 감상, 스킨스쿠버(안내), 갯후리 체험 	
	<p>겨울</p> <ul style="list-style-type: none"> 바다낚시(도다리, 노래미), 몽돌해안 산책, 갯벌 체험(해산물 채취), 정치망조업 관람, 갯후리 체험 	



사진설명

향도마을 전경(해변 몽돌)



사진설명

향도전망대 휴게소 전경



사진설명

마안도와 정치망어구



사진설명

항도 팔섬 전경



이수도 어촌체험마을 관리대장

【마을현황】 (담당공무원 : 주성조, 055-639-3026)

마을명	이수도마을	위치	경상남도 거제시 장목면 시방리 174-10
어촌계명	이수도어촌계	가구수(어가)	43가구/100명(43가구/100명)
어촌계장(운영책임자)	박정배(자택 : 055-681-7235, HP : 010-2942-7235)		
사무장(지원)		컨설팅	
자매결연단체			

【사업현황】

지원년도	2008	착공일	2008.7.14	준공일	2009.1.23
사업비	620백만원(국비 250, 지방비 325, 자담 45)				
사업내용 (주요시설)	<ul style="list-style-type: none"> 폐교 리모델링 338.73㎡, 운동장 정비 1,917㎡, 콘도식 바다낚시 체험데크 8m×12m, 등산로, 파고라 2개소 				
홍보	<ul style="list-style-type: none"> 거제시 홈페이지(www.geoje.go.kr) 연계 				
관광관련 기타투자 실적 및 계획	<ul style="list-style-type: none"> 2009년 이수도 꽃섬 조성 20백만원(시비) 				

【체험 및 관광프로그램】

볼거리	<ul style="list-style-type: none"> 거가대교 감상, 이수도 일출 일몰, 몽돌해변, 기암절벽
먹거리	<ul style="list-style-type: none"> 전복, 소라, 돔류, 불락 등 싱싱한 해산물 및 마른멸치, 멧게
즐길거리	<ul style="list-style-type: none"> 낚시체험(선상) - 1인당 20,000원 낚시체험(체험바지선) - 1인 20,000원, 단체(10인)200,000원 정치망어업 체험 - 종합안내센터 연계(무료) 섬탐방 및 사슴농장체험 - 낚시체험과 연계(무료) 해바리(수산동식물 포획) - 1박 체류시 체험가능
기타 주변관광	<ul style="list-style-type: none"> 포로수용소 유적공원, 어촌민속전시관, 김영삼 전대통령 생가, 해금강, 바람의 언덕, 학동흑진주몽돌해변, 청곡리 지식묘 등

【효 과】

구 분	방문객수 (천명)	체험시설 이용객수(천명)	체험관광수입(백만원)	
			체험소득	간접소득
2006년	-	-	-	-
2007년	-	-	-	-
2008년	-	-	-	-

이수도 어촌체험마을 안내정보

구 분	내 용	비 고
마을소개	<ul style="list-style-type: none"> • 이수(利水)도의 원래 이름은 이물(利勿)도 또는 학섬 이었다. 머리를 대금산으로 하여 날아오르는 학같이 생겼다고 하여 학섬이라고도 하는데, 학섬 뒤편에 작은 섬 3개가 학의 알처럼 놓여 있다. 일제강점기에 일본인들이 대구가 많이 잡히는 이수도 근처에 권현망을 설치하여 부자마을이 되자 바닷물이 이롭다는 뜻으로 이수가 되었다. • 주요 체험요소는 드나들이 심한 리아스식 해안, 기암절벽 등 뛰어난 자연경관 감상과 청정해역의 풍부한 수산자원의 바다낚시체험, 어촌야영체험, 섬 탐방, 사슴농장 견학, 이수도 패총, 장문포 왜성 등 문화 및 다양한 어촌체험이 가능하다. • 주요 특산물로는 마른멸치, 자연산 전복, 멸치액젓, 미역, 톳, 명계해초 비빔밥 등이 있다. 	
교통편	<ul style="list-style-type: none"> • 항 공 : 사천(김해)도착 → 사천터미널 → 통영터미널 → 고현터미널 → 장목면 방향 시내버스 이용 → 시방마을 도착 → 도선이용 이수도마을 도착 • 철 도 : 마산역 도착 → 마산남부터미널에서 거제행 시외버스를 타고 고현터미널 하차 → 장목면 방향 시내버스 이용 → 시방마을도착 → 도선이용 이수도마을 도착 • 자가용 : 통영 IC → 신거제대교 → 김영삼대통령 생가 → 시방마을 도착 → 도선이용 이수도마을 도착 • 버 스 : 거제 고현 터미널 도착 → 장목면 방향 시내버스 이용 → 시방마을도착 → 도선이용 이수도마을 도착 • 여객선 : 부산연안여객선터미널 → 고현(장승포)도착 → 시내버스 이용 시방마을 도착 → 도선이용 이수도마을 도착 	
계절별 체험 프로그램	<p>봄</p> <ul style="list-style-type: none"> • 낚시체험(가두리식 선상, 방파제, 갯바위, 뗏목), 어촌생활 체험(정치망, 해산물 채취, 어업), 돌밭, 바다생태 체험, 족구, 생선바베큐, 어촌야영 체험, 해변경관 및 일출일몰 감상, 사슴농장 체험 	
	<p>여름</p> <ul style="list-style-type: none"> • 낚시체험(가두리식 선상, 방파제, 갯바위, 뗏목), 어촌생활 체험(정치망, 해산물 채취, 어업), 돌밭, 바다생태 체험, 족구, 생선바베큐, 어촌야영 체험, 해수욕, 해변경관 및 일출일몰 감상, 사슴농장 체험 	
	<p>가을</p> <ul style="list-style-type: none"> • 지인망, 낚시체험(가두리식 선상, 방파제, 갯바위, 뗏목), 어촌생활 체험(정치망, 해산물 채취, 어업), 돌밭, 바다생태 체험, 족구, 생선 바베큐, 어촌야영 체험, 해변경관 및 일출일몰 감상, 사슴농장 체험 	
	<p>겨울</p> <ul style="list-style-type: none"> • 낚시체험(가두리식 선상, 방파제, 갯바위, 뗏목), 어촌생활 체험(정치망, 해산물 채취, 어업), 돌밭, 바다생태 체험, 족구, 생선바베큐, 어촌야영 체험, 해변경관 및 일출일몰 감상, 사슴농장 체험 	




사진설명

이수도마을 조감도



사진설명

이수도마을 전경



사진설명

콘도식 바다낚시터 전경



사진설명

이수도 일출

고산 어촌체험마을 관리대장

【마을현황】 (담당공무원 : 제주시 주재홍, 064-728-3383)

마을명	고산마을	위치	제주특별자치도 제주시 한경면 고산리
어촌계명	고산어촌계	가구수(어가)	648가구/1,682명(116가구/161명)
어촌계장(운영책임자)	고승유(자택 :064-772-2966, HP : 010-3691-7329)		
사무장(지원)		컨설팅	
자매결연단체	대한통운(주) - 결연일 2005. 10월		

【사업현황】

지원년도	2001	착공일	2002.5.6	준공일	2003.2.25
사업비	742만원(국비 371, 지방비 334, 자담 37)				
사업내용(주요시설)	<ul style="list-style-type: none"> 어촌관광센터 : 1동 3층 281㎡(안내실, 화장실, 휴게실, 소매점, 매점) 소공원 : 4,500㎡(파고라, 지압보도, 화장실, 음수대, 운동기구 등) 종합안내관 등 6종 				
홍보	<ul style="list-style-type: none"> 마을 홈페이지(http://jejuvill.net/jejutown/domain-root/3512/) 제주특별자치도 홈페이지(http://jejuvill.net) 연계 한경마니아 카페(http://cafe.naver.com/hangyeong) 연계 				
관광관련 기타투자 실적 및 계획	<ul style="list-style-type: none"> 1996 해양수산부 어촌종합개발사업 1,198백만원 2007 소공원 화장실 개보수 11백만원 2007 종합안내관 정비 10백만원 				

【체험 및 관광프로그램】

볼거리	<ul style="list-style-type: none"> 수월봉 낙조, 유채꽃 감상, 차귀도 관광지, 자귀내포구, 해녀조업 광경
먹거리	<ul style="list-style-type: none"> 특산품 : 소리죽, 전복죽, 성계국, 한치물회, 돌돔회
즐길거리	<ul style="list-style-type: none"> 우럭·놀래기 배낚시 : 1인 25,000원 → 할인 16,500원(인터넷예약할인) 갯바위 낚시, 해안도로 자전거 하이킹 및 도보산책, 수월봉 오름산책 잠수함 승선 체험 - 성인 45,000원 → 할인 35,000원(인터넷예약할인) - 청소년 39,500원 → 할인 30,000원(인터넷예약할인) - 어린이 29,500원 → 할인 25,000원(인터넷예약할인)
기타 주변관광	<ul style="list-style-type: none"> 한림공원, 분재예술원, 금능해수욕장, 협재해수욕장, 오설록녹차박물관, 멧물쌈지공원, 산방산, 현대미술관

【효 과】

구분	방문객수(천명)	체험시설 이용객수(천명)	체험관광수입(백만원)	
			체험소득	간접소득
2006년도	4	4	50	30
2007년도	18	1	9	844
2008년도	14	1	6	532



고산 어촌체험마을 안내정보

구 분	내 용	비 고
마을소개	<ul style="list-style-type: none"> • 제주특별자치도 서쪽 끝에 위치한 고산 어촌체험마을은 무인도와 오름이 어우러져 수려한 자연경관을 자랑하는 아름다운 마을이며, 상고시대의 것으로 추정되는 국가사적 제412호인 고산선사유적지가 있는 역사의 고장이다. • 해안절벽과 기암괴석이 어우러진 아름다운 섬 차귀도는 낚시꾼들이 일급 포인트로 알려져 있는 섬이며 바다에는 우럭, 놀래미, 감성돔, 오징어 등 어족자원이 풍부하여 배낚시 체험장소로 명성을 날리고 있다. • 전설이 숨 쉬는 수월봉에서 바라보는 그림 같은 바다와 낙조 등의 자연 경관은 꼭 한번 찾아보게 하는 장소다. • 숙식 또한 민박주택들이 아름다운 바다곁에 있어 이국의 정취를 느낄 수 있는 아름다운 곳이다. 	
교통편	<ul style="list-style-type: none"> • 택시, 렌트카, 자가용 · 제주공항(제주항) → 서회선일주도로 1132번국도(신제주→애월읍→한림읍) → 한경면 고산 어촌체험마을 도착 · 제주공항(제주항) → 서부산업도로 1136번국도(신제주→애월읍→한림읍) → 한경면 고산 어촌체험마을 도착 • 버스 · 제주공항(제주항) → 시외버스터미널 → 서회선일주도로 1132번국도(신제주→애월읍→한림읍) → 한경면 고산 어촌체험마을 도착 	
계절별 체험 프로그램	<ul style="list-style-type: none"> • 봄 · 놀래미 · 우럭 배낚시, 돌돔 · 다금바리 · 감성돔 갯바위 낚시, 차귀도탐방, 수월봉 낙조 및 유채꽃 감상, 고산유적지 탐방, 잠수함 승선 해저체험, 자전거하이킹 및 도보산책 • 여름 · 놀래미 · 우럭 배낚시, 돌돔 · 다금바리 · 감성돔 갯바위 낚시, 한치 · 오징어 · 갈치 야간 배낚시, 차귀도탐방, 수월봉 낙조, 고산유적지 탐방, 잠수함 승선 해저체험, 자전거하이킹 및 도보산책, 수중촬영 · 수중경관 감상 스킨스쿠버 체험 • 가을 · 놀래미 · 우럭 배낚시, 돌돔 · 다금바리 · 감성돔 갯바위 낚시, 한치 · 오징어 · 갈치 야간 배낚시, 방어트롤링, 차귀도탐방, 수월봉 낙조, 고산유적지 탐방, 잠수함 승선 해저체험, 자전거 하이킹 및 도보산책, 감귤따기 체험 • 겨울 · 놀래미 · 우럭 배낚시, 돌돔 · 다금바리 · 감성돔 갯바위 낚시, 차귀도탐방, 수월봉 낙조, 고산유적지 탐방, 잠수함 승선 해저 체험, 자전거하이킹 및 도보산책 	



사진설명

차귀도 포구 전경



사진설명

차귀도 배낚시 체험



사진설명 차귀도 잠수함



사진설명 차귀도 잠수함 내부



사진설명

수월봉에서 바라본 차귀도 경관



사진설명

차귀도 일몰



위미1리 어촌체험마을 관리대장

【마을현황】 (담당공무원 : 서귀포시 김순형, 064-760-2763)

마을명	위미1리마을	위치	제주특별자치도 서귀포시 남원읍 위미리 2937-3
어촌계명	위미1리어촌계	가구수(어가)	632가구/1,751명(95가구/100명)
어촌계장(운영책임자)	고방길(자택 : 064-764-5533, HP : 019-696-1500)		
사무장(지원)	김화연 016-429-4261	컨설팅	
자매결연단체			

【사업현황】

지원년도	2002	착공일	2003.2.5	준공일	2004.2.18
사업비	500백만원(국비 250, 지방비 225, 자담 25)				
사업내용(주요시설)	<ul style="list-style-type: none"> 어촌진입도로 확장 : 교량확장 1식, 진입로 확장 194m, 물양장확장 80m 소공원 조성사업 : 2,000㎡ 안내판 설치 : 3종 				
홍보	<ul style="list-style-type: none"> 마을 홈페이지(http://wimil.seantour.org, http://jejuvill.net/jejutown/domain-root/4211) 시 홈페이지(http://www.seogwipo.go.kr) 				
관광관련 기타투자 실적 및 계획	<ul style="list-style-type: none"> 1997 ~ 1998 해양수산부 어촌종합개발사업 1,054백만원 				

【체험 및 관광프로그램】

볼거리	<ul style="list-style-type: none"> 지귀도, 수농원, 영화박물관, 수중관광, 남원큰엉
먹거리	<ul style="list-style-type: none"> 특산품 : 소라회, 전복죽, 오분자기 떡배기 방어회 등
즐길거리	<ul style="list-style-type: none"> 바다낚시 (1시간 100,000원/1척) 스킨스쿠버 다이빙 체험 무인도(지귀도) 탐방
기타 주변관광	<ul style="list-style-type: none"> 천지연 폭포, 정방폭포, 제주민속촌, 외돌괴, 돈네코 등

【효 과】

구 분	방문객수 (천명)	체험시설 이용객수(천명)	체험관광수입(백만원)	
			체험소득	간접소득
2006년도	10	10	70	50
2007년도	1	1	46	-
2008년도	1	1	46	-

위미1리 어촌체험마을 안내정보

구 분	내 용	비 고
마을소개	<ul style="list-style-type: none"> • 위미마을은 천혜의 자연환경을 자랑하는 전형적인 농어촌 마을로서 감귤농업이 주업이며, 국가어항(위미항)이 위치하고 있다. 마을어장 내 지귀도(무인도)에서 해녀들이 연중 청정 해산물 채취가 가능하고 어촌종합센터 등 민박시설이 갖추어져 있다. 특히 지귀도 근해의 수심 20여m 해저에는 모래벌판의 바위가 넓게 펼쳐져 있어 수산 동·식물의 보고로 알려져 있다. 이곳에는 산호초와 말미잘류의 수산식물과 고급어종인 다금바리와 돌돔 등이 주로 서식해 낚시 관광객들의 주요 포인트가 되고 있다, 	
교통편	<ul style="list-style-type: none"> • 출발지 : 제주국제공항 <ul style="list-style-type: none"> - 자가용 : 남조로 → 남원 방면 → 위미항 - 버 스 : 공항버스 탑승 → 제주시외버스터미널 하차 → 남원 방면 시외버스 탑승 → 위미농협 하차 → 도보5분 	
계 절 별 체 험 프 로 그 램	<ul style="list-style-type: none"> • 봄 <ul style="list-style-type: none"> • 지귀도 낚시, 배낚시, 지귀도 유어장 체험다이빙, 피싱 스킨스쿠버다이빙 체험 	
	<ul style="list-style-type: none"> • 여름 <ul style="list-style-type: none"> • 공동어장 바닷잡이 체험, 배이용 트롤정 낚시, 작살 체험, 스킨스쿠버다이빙 체험, 유어장 다이빙 체험 	
	<ul style="list-style-type: none"> • 가을 <ul style="list-style-type: none"> • 지귀도 유어장 체험다이빙, 스킨스쿠버다이빙 체험, 배낚시, 트롤정 낚시 체험 	
	<ul style="list-style-type: none"> • 겨울 <ul style="list-style-type: none"> • 감귤따기 체험, 지귀도 갯바위 낚시, 선상낚시, 배낚시, 하우스감귤농장 관광, 스킨스쿠버다이빙 체험 	



사진설명

어촌체험마을 안내판



사진설명

어촌체험마을 진입도로



사진설명

소공원 조성



사진설명

소공원 조성



사진설명

등대

하예 어촌체험마을 관리대장

【마을현황】 (담당공무원 : 서귀포시 김순형, 064-760-2763)

마을명	하예마을	위치	제주특별자치도 서귀포시 하예동 1744-1번지
어촌계명	하예어촌계	가구수(어가)	43가구/1,169명 (95가구/98명)
어촌계장(운영책임자)	김치형(자택 : 064-738-1109, HP : 011-698-1758)		
사무장(지원)		컨설팅	
자매결연단체			

【사업현황】

지원년도	2003	착공일	2004.10.26	준공일	2005.2.25
사업비	500백만원(국비 250, 지방비 250, 자담 -)				
사업내용 (주요시설)	<ul style="list-style-type: none"> 어촌진입로 : L=250m 마을안내표지판 1개소 				
홍보	<ul style="list-style-type: none"> 마을 홈페이지(http://haye.seantour.org, http://www.seogwipo.go.kr/contents/depart.php?did=0217&mid=0201) 시 홈페이지(http://www.seogwipo.go.kr) 				
관광관련 기타투자 실적 및 계획	<ul style="list-style-type: none"> 2002 농림부 선정 녹색농촌체험(그린투어) 시범마을 선정 2004 해양수산부 어촌체험마을조성사업 500백만원 2007 연안정비(친수공간조성)사업 1,304백만원 				

【체험 및 관광프로그램】

볼거리	<ul style="list-style-type: none"> 해돋이, 주상절리, 큰엉 등
먹거리	<ul style="list-style-type: none"> 특산품 : 활어, 소라, 성게 등 해산물 및 감귤 등 농작물
즐길거리	<ul style="list-style-type: none"> 바다낚시(4인기준 1일 10여만원) 바닷잡이 체험 예래생태마을 해변축제(논짓물 축제) <ul style="list-style-type: none"> - 맨손 넙치잡기, 환해장성 복원 들담쌓기 퍼포먼스, 테우체험 등
기타 주변관광	<ul style="list-style-type: none"> 중문해수욕장, 퍼시픽랜드, 여미지식물원, 주상절리대 등

【효 과】

구분	방문객수 (천명)	체험시설 이용객수(천명)	체험관광수입(백만원)	
			체험소득	간접소득
2006년도	38	7	25	70
2007년도	1	-	-	2
2008년도	1	-	-	3



하예 어촌체험마을 안내정보

구 분	내 용	비 고	
마을소개	<ul style="list-style-type: none"> • 서귀포시의 서부의 관문으로 중문관광단지, 중문해수욕장, 오름, 해변, 동굴유적 등 역사와 천혜의 자연환경이 조화롭게 펼쳐진 어촌으로, 제주국제자유도시 선도프로젝트 사업 중 예래 휴양형 주거단지 조성 사업이 추진되고 있는 마을이다. 어업과 더불어 감귤산업이 주소득원인 전형적인 농어촌 마을이다. 		
교통편	<ul style="list-style-type: none"> • 출발지 : 제주국제공항 <ul style="list-style-type: none"> - 자가용 : 서부산업도로 → 서귀포 방면 → 하예마을 - 버 스 : 공항버스타승 → 한라의료원하차 → 서귀포 방면 시외버스 탑승 → 하예동 하차 		
계 절 별 체 험 프 로 그 램	봄	<ul style="list-style-type: none"> • 바다낚시, 일출 감상 등 	
	여름	<ul style="list-style-type: none"> • 바닷잡이 체험, 바다낚시, 오름트래킹, 예래생태마을 해변축제 등 	
	가을	<ul style="list-style-type: none"> • 논짓물 축제, 바다낚시, 보말잡이 체험, 맨손고기잡이 등 	
	겨울	<ul style="list-style-type: none"> • 감귤따기 체험, 인근관광지와 연계관광 등 	



사진설명

어촌체험마을 진입로



사진설명

어촌체험마을 안내판



사진설명

보말잡이 체험행사 전경



사진설명

논짓물 축제

강정 어촌체험마을 관리대장

【마을현황】 (담당공무원 : 서귀포시 김순형, 064-760-2763)

마을명	강정마을	위치	제주특별자치도 서귀포시 강정동 4954
어촌계명	강정어촌계	가구수(어가)	700 가구/1,943명(160가구/160명)
어촌계장(운영책임자)	김정기(자택 : 064-739-1332, HP : 019-698-3333)		
사무장(지원)	문경애(011-698-5727)	컨설팅	
자매결연단체			

【사업현황】

지원년도	2004	착공일	2004.12.14	준공일	2005.12.16
사업비	500백만원(국비 250, 지방비 250, 자담 -)				
사업내용 (주요시설)	<ul style="list-style-type: none"> “원” 체험장 조성 1개소 및 “원” 체험장 안내판 수변녹지공간 조성 1식 어촌체험마을 안내센터 1개소 어촌체험마을 안내판 1식 등 				
홍보	<ul style="list-style-type: none"> 마을 홈페이지(http://gangjeong.seantour.org, http://www.seogwipo.go.kr/contents/depart.php?did=0215&mid=0201) 시 홈페이지(http://www.seogwipo.go.kr) 				
관광관련 기타투자 실적 및 계획	<ul style="list-style-type: none"> 강정유원지 1단계지구 개발 완료 - 면적 : 97,400㎡ 조성(콘도 및 기타 시설 등) - 사업비 : 579억원 민군복합형 관광미항 건설사업 추진 - 사업기간 : 2007~2014년(8년간) - 사업비 : 8,000억 - 부지 : 0.4km²(12만여 평) - 선석길이 : 1,950m(함정 20여척 계류 규모) 지방어항건설개발사업 추진 - 사업비 : 180억원, 방파제 415m, 호안 160m, 물양장 195m, 마리나 100m 등 				

【체험 및 관광프로그램】

볼거리	• 강정천, 서건도, 해안절경 등
먹거리	• 특산품 : 활어, 성게, 소라 등 해산물 및 감귤 등 농작물
즐길거리	<ul style="list-style-type: none"> • 바다낚시 (시간당 20,000원/인) • 성게알 까기 체험 • 스쿠버다이빙 체험 • “원” 체험어장 체험 등
기타 주변관광	• 월드컵 경기장, 풍림콘도, 중문관광단지, 서건도 등

【효 과】

구분	방문객수 (천명)	체험시설 이용객수(천명)	체험관광수입(백만원)	
			체험소득	간접소득
2006년도	20	20	25	35
2007년도	2	-	10	8
2008년도	3	-	21	31



강정 어촌체험마을 안내정보

구 분	내 용	비 고
마을소개	<ul style="list-style-type: none"> 강정마을은 제주월드컵경기장과 인접한 신시가지가 있는 복합형 농어촌 주거지역으로, 서귀포시의 급수원 80%이상을 차지하고 있는 강정천이 마을을 관통하고 있으며, 감귤과 어업, 관광이 어우러져 여름철 피서 및 낚시객들이 즐겨찾고 있는 마을이다. <p>강정(江汀)으로 마을 이름이 표현된 것은, 물이 너무 많음에서 유래 되었으며 천연수가 강정마을에서 용출되고 있다.</p> <p>특히 강정마을에는 예전부터 전해 내려온 “원”을 복원하여 체험장을 조성하였는데, 이는 다양한 어종이 원에 들어오면 썰물 때 빠져나가지 못한 고기는 갇히게 되는데 그때 들어가서 고기를 잡아 올리는 체험이다.</p>	
교통편	<ul style="list-style-type: none"> 출발지 : 제주국제공항 <ul style="list-style-type: none"> - 자동차 : 서부산업도로 → 신시가지(강정) 방면 → 강정동 - 버 스 : 공항버스 탑승 → 한라의료원 하차 → 서귀포 방면 시외버스 탑승 → 1호광장 하차 → 시내버스 탑승 → 강정동 	
계절별 체험 프로그램	<p>봄</p> <ul style="list-style-type: none"> • 하천은어낚시, 보말줍기, 바룻잡이 체험, 원 체험, 성계알까기 체험 등 	
	<p>여름</p> <ul style="list-style-type: none"> • 한치·자리어획 체험, 스킨스쿠버 체험, 바룻잡이 체험 등 	
	<p>가을</p> <ul style="list-style-type: none"> • 벵에돔 바다낚시, 스킨스쿠버체험, 갯바위 낚시, 무인도서(서건도 - 1일 2회 바다 갈라짐)탐방 등 	
	<p>겨울</p> <ul style="list-style-type: none"> • 인근관광지와 연계관광, 감귤따기 체험 등 	



사진설명

어촌체험마을 관광안내소



사진설명

수변공원 조성



사진설명

“원” 체험어장 안내판



사진설명

“원” 체험어장 전경

보목 어촌체험마을 관리대장

【마을현황】 (담당공무원 : 서귀포시 김순형, 064-760-2763)

마을명	보목마을	위치	제주특별자치도 서귀포시 보목동 566
어촌계명	보목어촌계	가구수(어가)	915가구/2,489명(150가구/151명)
어촌계장(운영책임자)	이근석(자택 : 064-733-3788, HP : 010-3696-6987)		
사무장(지원)	김명희 010-3696-3089	컨설팅	
자매결연단체			

【사업현황】

지원년도	2005	착공일	2005.10.31	준공일	2006.12.31
사업비	500백만원(국비 250, 지방비 250, 자담 -)				
사업내용 (주요시설)	<ul style="list-style-type: none"> • 어촌관광화장실 및 어촌관광센터 1개소 • 마을안내 표지판 및 특산물 전시 시설 1식 • 전통어선 “테우” 제작·설치 • 가로등 설치 등 				
홍보	<ul style="list-style-type: none"> • 마을 홈페이지(http://bomok.seantour.org, http://www.seogwipo.go.kr/contents/depart.php?did=0206&mid=0201) • 시 홈페이지(http://www.seogwipo.go.kr) 				
관광관련 기타투자 실적 및 계획	<ul style="list-style-type: none"> • 2005 어항개발사업 추진 1억원 • 2005 해양수산부 어촌체험마을조성사업 5억원 				

【체험 및 관광프로그램】

볼거리	• 해돋이, 썰섬체험 등
먹거리	• 특산품 : 활어, 소라, 성게 등 해산물 및 감귤 등 농작물
즐길거리	<ul style="list-style-type: none"> • 갯바위 낚시 • 보말잡이 및 각종 해양 체험 • 보목자리돔 큰잔치 매년개최
기타 주변관광	• 제지기 오름, 썰섬, 감귤랜드 박물관, 쇠소깍 등

【효 과】

구분	방문객수 (천명)	체험시설 이용객수(천명)	체험관광수입(백만원)	
			체험소득	간접소득
2006년도	40	40	80	10
2007년도	21	1	1	58
2008년도	42	1	-	71



보목 어촌체험마을 안내정보

구 분	내 용	비 고	
마을소개	<ul style="list-style-type: none"> • 서귀포시 동쪽에 위치하고 있는 보목마을은 행정구역상 송산동에 속해 있으며, 해양수산물부지정 「아름다운 어촌 100선」에 뽑힌 오름과 섬, 그리고 바다가 함께하는 아름다운 어촌마을이다. 보목마을의 해안지형은 해식애의 발달로 주상절리와 해식동이 해안을 따라 분포하고 있으며, 마을 앞에는 서귀포시 7개 무인도중 하나인 섯섬이 자리잡고 있고, 마을뒤편에 기생 화산인 제지기 오름이 자리잡고 있어, 천혜의 자연환경을 자랑하고 있다. 뿐만 아니라, 지역주민의 훈훈한 인심과 각종 수산물먹거리가 풍부하여 외부에서 관광객들이 많이 찾는 마을로, 지역에서 생산되는 수산물과 함께 자연경관 및 해양관광자원을 바탕으로 하여 다양한 형태의 어촌 체험 프로그램이 구성되어 있다. 		
교통편	<ul style="list-style-type: none"> • 출발지 : 제주국제공항 - 자동차 : 서부산업도로 → 서귀포시 → 보목마을 - 버 스 : 공항버스 탑승 → 한라의료원 하차 → 서귀포 방면 시외버스 탑승 → 1호광장 하차 → 시내버스 탑승 → 보목동 		
계 절 별 체 험 프 로 그 램	봄	<ul style="list-style-type: none"> • 벵에돔 바다낚시, 어업 체험, 스킨스쿠버 체험, 주변 해안경관 및 일출 관람 	
	여름	<ul style="list-style-type: none"> • 자리돔 바다낚시, 어업 체험(자리돔, 한치잡이 등) 스킨스쿠버 체험, 주변 특산물시식 체험, 자리돔 축제, 무인도 탐방 체험 등 	
	가을	<ul style="list-style-type: none"> • 바다낚시, 일출 감상 및 바다주변 감상, 스킨스쿠버 체험, 해산물 시식 및 감귤따기 체험 등 	
	겨울	<ul style="list-style-type: none"> • 감귤따기 체험, 인근관광지와 연계관광, 일출감상 및 해안 경관 관람 	



사진설명

어촌체험마을 안내간판



사진설명

어촌체험마을 안내센터



사진설명

체험마을 열린화장실



사진설명

자리돔 가로등



사진설명

테우시설



사진설명

보목 자리돔 큰잔치

중문 어촌체험마을 관리대장

【마을현황】 (담당공무원 : 서귀포시 김순형, 064-760-2763)

마을명	중문마을	위치	제주특별자치도 서귀포시 중문동 2785
어촌계명	중문동어촌계	가구수(어가)	3,348가구/8,751명(35가구/36명)
어촌계장(운영책임자)	박종협(자택 : 064-738-9465, HP : 011-694-4553)		
사무장(지원)	허 훈(011-697-6004)	컨설팅	한국어촌어항협회
자매결연단체			

【사업현황】

지원년도	2006	착공일	2007.4.10	준공일	2007.12.31
사업비	500백만원(국비 250, 지방비 250, 자담 -)				
사업내용(주요시설)	<ul style="list-style-type: none"> • 해양체험 관광안내소 • 진입로 및 안내판 • 전망대 및 파제벽 • 주차장 및 가로등 				
홍보	<ul style="list-style-type: none"> • 마을 홈페이지(http://jungmun.seantour.org, http://www.seogwipo.go.kr/contents/depart.php?did=0216&mid=0201) • 시 홈페이지(http://www.seogwipo.go.kr) 				
관광관련 기타투자 실적 및 계획	<ul style="list-style-type: none"> • 2006 해양수산부 어촌체험마을 조성사업 5억원 • 중문해수욕장 침식변화 모니터링 사업 1억3천만원 				

【체험 및 관광프로그램】

볼거리	• 천제연 폭포, 중문해수욕장, 피시픽랜드, 여미지 식물원 등
먹거리	• 특산품 : 활어, 소라, 성게 등 해산물 및 감귤 등 농작물
즐길거리	<ul style="list-style-type: none"> • 배낚시 (2시간 15만원/5명), 갯바위 낚시 • 스쿠버 다이빙, 파라세일링, 요트체험 • 칠선녀 축제 개최(2년 주기) <ul style="list-style-type: none"> - 설화재현, 어린이 사생대회, 걷기대회 등 각종 이벤트 추진
기타 주변관광	• 주상절리대, 해양전망대, 중문민속박물관, 천문과학관, 컨벤션센터 등

【효 과】

구 분	방문객수 (천명)	체험시설 이용객수(천명)	체험관광수입(백만원)	
			체험소득	간접소득
2006년도	-	-	-	-
2007년도	-	-	-	-
2008년도	1	-	-	6

중문 어촌체험마을 안내정보

구 분	내 용	비 고	
마을소개	<ul style="list-style-type: none"> • 서귀포시 서부 중심지역인 중문마을은 중문관광단지가 있어 더 유명한 곳으로 최고의 숙박시설과 음식점, 관광명소, 박물관 등 다양한 볼거리와 어업체험을 통한 관광과 체험을 동시에 즐길 수 있는 어촌마을이다. 중문마을의 해안지형은 해식애의 발달로 주상절리와 해식동이 해안을 따라 분포하고 있으며, 포구와 인접하여 특급호텔과 돌고래 쇼장, 중문해수욕장이 인접하여 천혜의 자연경관을 자랑하는 곳이다. 뿐만 아니라, 지역주민들의 훈훈한 인심과 해녀식당에서의 전복죽이 일품이다. 		
교통편	<ul style="list-style-type: none"> • 출발지 : 제주국제공항 <ul style="list-style-type: none"> - 자가용 : 서부산업도로 → 서귀포 방면 → 중문 - 버 스 : 공항버스 탑승 → 한라의료원 하차 → 서귀포 방면 시외버스 탑승 → 중문마을 		
계 절 별 체 험 프 로 그 램	봄	<ul style="list-style-type: none"> • 칠선녀축제 경험, 선상낚시, 갯바위 낚시, 스킨스쿠버 다이빙 체험, 유어장 체험, 보말줍기 등 바닷잡이 체험 등 	
	여름	<ul style="list-style-type: none"> • 파라세일링, 요트 체험, 갯바위 낚시, 선상낚시, 스킨스쿠버 다이빙 체험, 중문해수욕장 등 인근 관광지 연계 관광 등 	
	가을	<ul style="list-style-type: none"> • 갯바위 낚시, 선상낚시, 일출 감상 및 바다주변 감상, 방어낚시 등 	
	겨울	<ul style="list-style-type: none"> • 감귤따기 체험, 인근관광지와 연계관광 등 	



사진설명

마을 안내판



사진설명

진입로, 관광안내사무소



사진설명

파제벽



사진설명

중문 바닷가 전경

하도 어촌체험마을 관리대장

【마을현황】 (담당공무원 : 제주시 주재홍, 064-728-3383)

마을명	하도마을	위치	제주특별자치도 제주시 구좌읍 하도리
어촌계명	하도어촌계	가구수(어가)	821가구/1,935명(524가구/524명)
어촌계장(운영책임자)	임백연(자택 :064-783-3025, HP : 010-7442-3025)		
사무장(지원)	좌여순(간사)	컨설팅	
자매결연단체			

【사업현황】

지원년도	2009	착공일	-	준공일	-
사업비	500백만원(국비 250, 지방비 225, 자담 25)				
사업내용(주요시설)	<ul style="list-style-type: none"> • 해녀체험안내센터 : 1동 66.7㎡(안내센터, 교육장, 판매장 화장실 등) • 불턱, 원담 등 복원 및 정비 : 1식 • 안내센터 주변 정리 1식 				
홍보					
관광관련 기타투자 실적 및 계획					

【체험 및 관광프로그램】

볼거리	• 해녀박물관, 철새도래지, 문주란섬(토끼섬), 별방진, 하도리 해안도로
먹거리	• 특 산 품 : 갈치호박구이, 자리물회, 전복죽, 해물뚝배기, 성계국 등
즐길거리	<ul style="list-style-type: none"> • 생활체험 : 수려한 경관을 자랑하는 해안도로 자전거 하이킹 코스 • 어업체험 : 낚시선을 이용한 낚시관광 및 바닷가 조개잡이 • 생태체험 : 철새도래지에서 희귀 철새 관찰 • 레크레이션 : 해안도로를 따라 곳곳에 있는 모래사장 및 쉼터를 이용한 캠핑 • 문화체험 ; 해녀박물관, 별방진 등 인근 유적지 • 건강육성체험 : 기생화산(오름) 탐방
기타 주변관광	• 거문오름 용암동굴계, 함덕해수욕장, 김녕해수욕장, 만장굴, 김녕미로공원, 성산일출봉, 해녀박물관, 하도해수욕장, 문주란섬 등

【효 과】

구 분	방문객수 (천명)	체험시설 이용객수(천명)	체험관광수입(백만원)	
			체험소득	간접소득
2006년도	-	-	-	-
2007년도	-	-	-	-
2008년도	-	-	-	-



제주도

하도 어촌체험마을 안내정보

구 분	내 용	비 고
마을소개	<ul style="list-style-type: none"> • 제주특별자치도 동북쪽에 위치한 하도 어촌체험마을은 제주시의 중심부에서 동쪽으로 약 36km지점에 위치하고 있으며, 자동차로는 50여 분 정도가 소요된다. • 하도리의 서쪽에는 같은 구좌읍 내의 세화리와 상도리가, 남쪽에는 종달리가 자리잡고 있으며, 동북쪽은 바다와 접하고 있다. • 마을공동목장 지구를 제외하면, 공간적인 범위가 완전히 해안지역에 치우쳐 있는 것이 가장 큰 특징이다. • 또한 하도마을은 별방진과 같은 역사 유적지, 하도리 철새도래지, 토끼섬의 문주란 등 아름다운 인문 자연환경과 함께 제주 여성의 상징인 해녀의 생업 문화가 살아 숨쉬는 곳으로써 명실상부 제주를 대표하는 해녀마을로 자리매김 하고 있다. • 제주도에서 해녀수가 가장 많은 곳이며 제주 해녀의 삶과 문화를 전세계인들에게 홍보하고 해녀문화를 후세들에게 교육하기 위해 2006년도에는 해녀박물관이 개관하여 많은 관광객들이 이곳을 찾고 있다. • 숙박 또한 민박주택들이 아름다운 바다 곁에 있어 이국의 정취를 느낄 수 있는 아름다운 곳이다. 	
교통편	<ul style="list-style-type: none"> • 택시, 렌트카, 자가용 <ul style="list-style-type: none"> - 제주공항(제주항) → 동회선일주도로(조천읍→구좌읍) → 구좌읍 하도 어촌체험마을 도착 - 제주공항(제주항) → 동부산업도로(조천읍→구좌읍) → 구좌읍 하도 어촌체험마을 도착 • 버스 <ul style="list-style-type: none"> - 제주공항(제주항) → 시외버스터미널 → 동회선일주도로(조천읍→구좌읍) → 구좌읍 하도 어촌체험마을 도착 	
계절별 체험 프로그램	<p>봄</p> <ul style="list-style-type: none"> • 놀래미 · 우럭 배낚시, 돌돔 · 다금바리 · 감성돔 갯바위 낚시, 자전거하이킹 및 도보산책 	
	<p>여름</p> <ul style="list-style-type: none"> • 놀래미 · 우럭 배낚시, 돌돔 · 다금바리 · 감성돔 갯바위 낚시, 한치 · 오징어 · 갈치 야간 배낚시, 자전거하이킹 및 도보산책 	
	<p>가을</p> <ul style="list-style-type: none"> • 놀래미 · 우럭 배낚시, 돌돔 · 다금바리 · 감성돔 갯바위 낚시, 한치 · 오징어 · 갈치 야간 배낚시, 자전거 하이킹 및 도보산책, 해녀축제 	
	<p>겨울</p> <ul style="list-style-type: none"> • 놀래미 · 우럭 배낚시, 돌돔 · 다금바리 · 감성돔 갯바위 낚시, 자전거하이킹 및 도보산책 	



사진설명

하도마을 전경



사진설명

별방진성



사진설명

창흥동 조개잡이 체험 어장



사진설명

문주란섬



사진설명

석다원



사진설명

하도 철새 도래지



사진설명

하도해수욕장



사진설명

해녀박물관

구업 어촌체험마을 관리대장

【마을현황】 (담당공무원 : 제주시 주재홍, 064-728-3383)

마을명	구업마을	위치	제주특별자치도 제주시 한경면 고산리
어촌계명	구업어촌계	가구수(어가)	343가구/939명(102가구/102명)
어촌계장(운영책임자)	이노공(자택 :064-713-0764, HP : 011-698-0764)		
사무장(지원)		컨설팅	
자매결연단체			

【사업현황】

지원년도	2009	착공일	-	준공일	-
사업비	500백만원(국비 250, 지방비 225, 자담 25)				
사업내용 (주요시설)	<ul style="list-style-type: none"> • 관광안내센터 : 1동 100m²(종합안내소, 사무실 등) • 돌염전복원 및 체험시설정비 : 1식(돌염전 흙, 보관창고, 계단 등 정비) • 돌염전 주변 정비 : 1식(데크시설, 안내판, 안내표지판, 파고라 등) 				
홍보					
관광관련 기타투자 실적 및 계획					

【체험 및 관광프로그램】

볼거리	• 해안도로 기암괴석, 중엄 기암절벽, 듄돌해안가, 돌염전 등
먹거리	• 특산품 : 갈치호박구이, 자리물회, 전복죽, 해물뚝배기, 성계국 등
즐길거리	<ul style="list-style-type: none"> • 우럭·놀래기 배낚시 • 갯바위 낚시 • 해안도로 자전거 하이킹 및 도보산책
기타 주변관광	• 한림공원, 분재예술원, 광지해수욕장, 이호해수욕장, 협재해수욕장, 한림공원

【효 과】

구분	방문객수 (천명)	체험시설 이용객수(천명)	체험관광수입(백만원)	
			체험소득	간접소득
2006년도	-	-	-	-
2007년도	-	-	-	-
2008년도	-	-	-	-

구엄 어촌체험마을 안내정보

구 분	내 용	비 고
마을소개	<ul style="list-style-type: none"> • 제주특별자치도 서쪽에 위치한 구엄 어촌체험마을은 북쪽으로 남해와 접해 있으며, 서쪽으로 원내천이 흐르는 대부분의 지역이 평지로 이루어져 있는 반농반어촌 마을이다. • 구엄마을의 포구 이름은 그 속명이 ‘철무지개’라고 불리고 있으며, <탐라순력도>등 예 소지조등에는 ‘염장포’라 표기되어 있다. • 시가지와 가까운 곳에 위치해 있으며, 해안도로의 기암절벽은 세계에서 손꼽히는 특이하고 멋진 곳이다. • 민박 및 펜션들이 아름다운 바다 곁에 있어 이국의 정취를 느낄 수 있는 아름다운 곳이다. 	
교통편	<ul style="list-style-type: none"> • 택시, 렌트카, 자가용 <ul style="list-style-type: none"> · 제주공항(제주항) → 서회선일주도로 1132번국도(신제주→애월읍) → 애월읍 구엄 어촌체험마을 도착 · 제주공항(제주항) → 서부산업도로 1136번국도(신제주→애월읍) → 애월읍 구엄 어촌체험마을 도착 • 버스 <ul style="list-style-type: none"> · 제주공항(제주항) → 시외버스터미널 → 서회선일주도로 1132번국도(신제주→애월읍) → 애월읍 구엄 어촌체험마을 도착 	
계절별 체험 프로그램	<p>봄</p> <ul style="list-style-type: none"> • 놀래미 · 우럭 배낚시, 돌돔 · 다금바리 · 감성돔 갯바위 낚시, 자전거하이킹 및 도보산책 	
	<p>여름</p> <ul style="list-style-type: none"> • 놀래미 · 우럭 배낚시, 돌돔 · 다금바리 · 감성돔 갯바위 낚시, 자전거하이킹 및 도보산책 	
	<p>가을</p> <ul style="list-style-type: none"> • 놀래미 · 우럭 배낚시, 돌돔 · 다금바리 · 감성돔 갯바위 낚시, 한치 · 오징어 · 갈치 야간 배낚시, 자전거 하이킹 및 도보산책, 감귤따기 체험 	
	<p>겨울</p> <ul style="list-style-type: none"> • 놀래미 · 우럭 배낚시, 돌돔 · 다금바리 · 감성돔 갯바위 낚시, 자전거하이킹 및 도보산책 	



사진설명

구업 바닷가



사진설명

구업 포구



사진설명

해안도로



사진설명

구엄 해녀상



사진설명

돌염전



사진설명

중엄 기암절벽

사계 어촌체험마을 관리대장

【마을현황】 (담당공무원 : 서귀포시 김순형, 064-760-2763)

마을명	사계마을	위치	제주특별자치도 서귀포시 안덕면 사계리 2147
어촌계명	사계리어촌계	가구수(어가)	798가구/2,186명(85가구/219명)
어촌계장(운영책임자)	김봉익(자택 : 064-794-2124, HP : 011-694-2124)		
사무장(지원)	강정희 010-5068-5853	컨설팅	
자매결연단체			

【사업현황】

지원년도	2009	착공일	-	준공일	-
사업비	500백만원(국비 250, 지방비 225, 자담 25)				
사업내용(주요시설)	<ul style="list-style-type: none"> • 해양체험 관광안내소 • 자전거 대여소 • 자전거 도로 정비 				
홍보	<ul style="list-style-type: none"> • 마을 홈페이지 - http://jejuvill.net/jejutown/domain-root/4402/ • 시 홈페이지 - http://www.seogwipo.go.kr/ 				
관광관련 기타투자 실적 및 계획					

【체험 및 관광프로그램】

볼거리	• 산방산, 용머리 해안, 형제섬, 하멜상선 등
먹거리	• 특산품 : 소라, 톳, 미역 등 각종해산물
즐길거리	• 선상낚시, 스킨스쿠버 다이빙 체험, 유람선 및 잠수함 체험
기타 주변관광	• 주상절리대, 해양전망대, 중문민속박물관, 천문과학관, 컨벤션센터 등

【효 과】

구 분	방문객수 (천명)	체험시설 이용객수(천명)	체험관광수입(백만원)	
			체험소득	간접소득
2006년도	-	-	-	-
2007년도	-	-	-	-
2008년도	-	-	-	-



사계 어촌체험마을 안내정보

구 분	내 용	비 고	
마을소개	<ul style="list-style-type: none"> • 사계마을은 제주특별자치도 남서쪽 가장자리 해안에 위치하고 있는 전형적인 어촌마을로써, 기암괴석이 많고 경치가 아름다워 마치 금강산 같다는 평을 듣는 “산방산”과 영주십경의 하나인 “산방굴사”, 언덕모양이 마치 용이 머리를 들고 바다로 들어가는 모습과 닮았다 하여 “용머리”라 이름 붙여진 사암층 암벽, 그리고 이곳에 위치하고 있는 “하멜상선”, 낚시터와 빼어난 경관으로 각광받고 있는 “형제섬”등 이곳을 찾는 관광객들에게 훌륭한 관광자원을 제공하고 있다. 또한 사계리에서는 마라도행 유람선과 송악산 잠수함이 1년 300일 이상 운항하여 더욱더 다양한 바다의 정취를 맛 볼 기회를 제공하고 있다. 		
교통편	<ul style="list-style-type: none"> • 출발지 : 제주국제공항 <ul style="list-style-type: none"> - 자동차 : 서부산업도로 → 안덕 방면 → 사계리 - 버 스 : 공항버스 탑승 → 한라의료원 하차 → 모슬포포 방면 시외버스 탑승 → 사계리 하차 		
계절별 체험 프로그램	봄	<ul style="list-style-type: none"> • 바다낚시, 어업 체험, 스킨스쿠버 다이빙 체험, 주변해변 경관 및 일출 감상, 잠수함 및 유람선 체험 등 	
	여름	<ul style="list-style-type: none"> • 바다낚시, 어업 체험, 스킨스쿠버 다이빙 체험, 특산물 시식 체험, 잠수함 및 유람선 체험 등 	
	가을	<ul style="list-style-type: none"> • 바다낚시, 일출 감상 및 바다주변 감상, 스킨스쿠버 체험, 어선 시승 체험, 잠수함 및 유람선 체험 등 	
	겨울	<ul style="list-style-type: none"> • 인근관광지와 연계관광, 감귤따기 체험 등 	



사진설명

용머리 해안



사진설명

형제섬