



농촌지하수관리사업 보고서

[부 록]

2005. 12



【부 록 목 차】

1. 일반현황	3
1.1 행정현황	5
1.2 원문지구 하천현황	13
2. 지하수현황	17
2.1 현황조사 관정 내역	19
2.2 시설 관정 지층내역	187
3. 잠재오염원현황	195
3.1 오수발생시설 현황	197
3.2 폐수발생시설 현황	213
3.3 유류저장시설 현황	221
3.4 쓰레기 매립장	227
4. 특성분석	231
4.1 층적대수층 순간수위변화시험 결과	233
4.2 양수시험 결과	255
4.3 지하수 함양율 산출	265
4.3.1 원주기상대 강수량	267
4.3.2 토양수분수지법에 의한 물수지 함양율 산출	268
4.3.3 CN지수 변동에 따른 연도별 함양율 산출	271
4.3.4 손실량추정에 의한 함양율 산출	273
4.4 양·음이온 분석결과	275
4.5 동위원소 분석	285
4.6 수질검사 결과	293
4.6.1 농업용수 수질검사 내역	296
4.6.2 먹는물 수질검사 결과	297
4.6.3 기존 수질검사 내역	307

4.7 농경지 토양오염분석 결과	329
4.8 물리탐사 결과	335
5. 오염부하량	353
5.1 축사현황 및 가축에 의한 오염부하량	357
5.2 토지이용현황 및 토지이용에 의한 오염부하량	369
5.3 인구현황 및 인구에 의한 오염부하량	377
6. 지하수 모니터링	383
6.1 보조 지하수관측망 설치 산출내역	385

1. 일반현황

- 1.1 행정현황
- 1.2 하천현황

여 백

1.1 행정현황



여 백

구분	세 대	계	합 계		계	한국인		계	외국인	
			남	여		남	여		남	여
원주시	97,162	282,472	140,952	141,520	281,185	140,209	140,976	1,287	743	544
문막읍	6,845	19,526	9,903	9,623	19,255	9,707	9,548	271	196	75
분막리	388	1,059	519	540	1,059	519	540	-	-	-
포진리	438	1,208	611	597	1,208	611	597	-	-	-
궁촌리	261	722	366	356	722	366	356	-	-	-
비두리	193	460	241	219	460	241	219	-	-	-
후용리	185	530	251	279	530	251	279	-	-	-
반개리	447	1,197	628	569	1,197	628	569	-	-	-
취병리	184	512	274	238	512	274	238	-	-	-
건동리	1,540	4,609	2,285	2,324	4,609	2,285	2,324	-	-	-
동화리	3,156	8,806	4,456	4,350	8,806	4,456	4,350	-	-	-
대둔리	53	152	76	76	152	76	76	-	-	-
소초면	3,906	11,568	5,864	5,704	11,543	5,857	5,686	25	7	18
장양리	1,709	5,535	2,777	2,758	5,535	2,777	2,758	-	-	-
홍양리	521	1,570	817	753	1,570	817	753	-	-	-
수암리	317	938	481	457	938	481	457	-	-	-
평장리	374	508	257	251	508	257	251	-	-	-
의관리	307	1,091	561	530	1,091	561	530	-	-	-
둔둔리	225	532	266	266	532	266	266	-	-	-
교항리	220	655	343	312	655	343	312	-	-	-
학곡리	233	714	355	359	714	355	359	-	-	-
호저면	1,762	5,022	2,573	2,449	5,004	2,565	2,439	18	8	10
주산리	265	812	410	402	812	410	402	-	-	-
고산리	119	339	174	165	339	174	165	-	-	-

구분	세 대	합 계			한국인			외국인		
		계	남	여	계	남	여	계	남	여
매호리	79	234	120	114	234	120	114	-	-	-
광격리	165	442	228	214	442	228	214	-	-	-
만종리	690	1,886	963	923	1,886	963	923	-	-	-
옥산리	84	243	129	114	243	129	114	-	-	-
산현리	70	189	101	88	189	101	88	-	-	-
용곡리	31	77	39	38	77	39	38	-	-	-
대덕리	103	355	188	167	355	188	167	-	-	-
부장리	156	427	213	214	427	213	214	-	-	-
지 정 면	1,316	3,596	1,858	1,738	3,562	1,835	1,727	34	23	11
간현리	350	970	495	475	970	495	475	-	-	-
판대리	119	297	169	128	297	169	128	-	-	-
안창리	143	355	184	171	355	184	171	-	-	-
가곡리	194	524	257	267	524	257	267	-	-	-
월송리	154	362	189	173	362	189	173	-	-	-
신평리	250	751	382	369	751	382	369	-	-	-
보통리	106	303	159	144	303	159	144	-	-	-
부 론 면	1,208	3,094	1,590	1,504	3,058	1,564	1,494	36	26	10
법천리	348	871	441	430	871	441	430	-	-	-
손곡리	203	552	285	267	552	285	267	-	-	-
정산리	179	464	238	226	464	238	226	-	-	-
흥호리	148	351	178	173	351	178	173	-	-	-
노림리	158	381	200	181	381	200	181	-	-	-
단강리	172	439	222	217	439	222	217	-	-	-

구분	세대	계	합 계		한국인		외국인			
			남	여	계	남	여	계	남	여
귀 래 면	876	2,266	1,175	1,091	2,253	1,165	1,088	13	10	3
용암리	97	230	120	110	230	120	110	-	-	-
주포리	96	246	131	115	246	131	115	-	-	-
운남리	303	810	421	389	810	421	389	-	-	-
운계리	152	366	182	184	366	182	184	-	-	-
귀래리	228	601	311	290	601	311	290	-	-	-
홍 업 면	2,615	6,356	3,323	3,033	6,284	3,275	3,009	72	48	24
홍업리	988	2,297	1,184	1,113	2,297	1,184	1,113	-	-	-
매지리	866	1,987	1,040	947	1,987	1,040	947	-	-	-
사제리	462	1,169	617	552	1,169	617	552	-	-	-
대안리	299	831	434	397	831	434	397	-	-	-
관 부 면	1,765	4,548	2,290	2,258	4,537	2,289	2,248	11	1	10
금대리	302	958	514	444	958	514	444	-	-	-
서곡리	1,421	3,445	1,703	1,742	3,445	1,703	1,742	-	-	-
신촌리	42	134	72	62	134	72	62	-	-	-
신 립 면	1,590	4,118	2,097	2,021	4,084	2,078	2,006	34	19	15
신림리	440	1,198	598	600	1,198	598	600	-	-	-
금창리	126	341	163	178	341	163	178	-	-	-
구학리	126	251	138	113	251	138	113	-	-	-
용암리	290	772	393	379	772	393	379	-	-	-
성남리	203	466	230	236	466	230	236	-	-	-
황둔리	256	667	349	318	667	349	318	-	-	-
송계리	149	389	207	182	389	207	182	-	-	-

구분	세대	합 계			한국인			외국인		
		계	남	여	계	남	여	계	남	여
중 앙 동	1,752	4,363	2,236	2,127	4,330	2,221	2,109	33	15	18
원 인 동	3,080	8,772	4,264	4,508	8,750	4,256	4,494	22	8	14
개 운 동	4,131	12,050	5,967	6,083	12,027	5,957	6,070	23	10	13
명륜1동	4,237	13,157	6,378	6,779	13,106	6,352	6,754	51	26	25
명륜2동	6,180	18,636	8,940	9,696	18,602	8,922	9,680	34	18	16
단 구 동	13,008	40,353	19,997	20,356	40,302	19,978	20,324	51	19	32
일 산 동	3,644	10,281	5,030	5,251	10,251	5,015	5,236	30	15	15
학 성 동	2,810	7,954	3,992	3,962	7,912	3,976	3,936	42	16	26
단 계 동	7,083	21,813	10,571	11,242	21,715	10,534	11,181	98	37	61
우 산 동	4,566	12,518	6,416	6,102	12,362	6,300	6,062	156	116	40
태장1동	2,912	8,920	4,506	4,414	8,822	4,449	4,373	98	57	41
태장2동	8,541	25,061	12,695	12,366	25,001	12,659	12,342	60	36	24
봉 산 동	3,899	11,458	5,758	5,700	11,444	5,755	5,689	14	3	11
행 구 동	1,713	5,313	2,639	2,674	5,298	2,632	2,666	15	7	8
무 실 동	4,448	12,472	6,209	6,263	12,464	6,206	6,258	8	3	5
반곡관설동	3,275	9,257	4,681	4,576	9,219	4,662	4,557	38	19	19

읍면동	계		논		밭 (C)	비고
	(A+C)	경지면적(A)	식부면적 (B)			
계	9,701	4,955	4,620		4,746	
문막읍	1,521	1,078	1,004		442	
소초면	1,038	530	494		508	
호저면	1,038	566	528		472	
지정면	888	392	366		496	
부론면	1,086	572	534		513	
귀래면	696	303	283		393	
홍업면	791	430	401		362	
판부면	340	144	134		196	
신림면	1,123	291	271		832	
중앙동	37	32	30		5	
단구동	21	15	14		6	
단계동	18	4	4		14	
우산동	85	42	39		43	
태장1동	53	31	29		22	
태장2동	68	47	44		21	
봉산동	90	68	63		23	
행구동	224	119	111		105	
무실동	233	107	100		125	
반곡관설	349	183	171		166	

여 백

1.2 하천현황



여 백

하천명	유수계통 (분류)	하천등급	하천의 구간								하천연장 (km)	유로연장 (km)	유역면적 (㎢)	하천지정근거 및 일자	
			기 점				종 점								
			위 치				위 치								
			읍면동	경계	홍수위 (EL.m)	하폭 (m)	읍면동	경계	홍수위 (EL.m)	하폭 (m)					
황둔천	한강	지방2	신림	창촌				신림	주천강합류점			9.50	14.50	44.70	강원1463호 (63. 5.28)
주포천	한강	지방2	신림	회목동				신림	제천천합류점			9.50	14.80	82.20	강원82-146호 (82. 9.29)
법천천	한강	지방2	부른	구만				부른	법천천합류점			8.30	11.40	29.80	강원82-146호 (82. 9.29)
섬강	한강	국가	지정	서곡천합류점	66.70	240		문막	한강합류점	50.43	230	19.40	92.60	1,485.13	대통령령 제16535호
섬강	한강	지방1	황성	금계천합류점	124.00	160		지정	서곡천합류점	64.00	405	38.60	43.50	1,302.00	대통령령 제16535호
금계천	한강	지방2	동면	화방노천초교	254.00	31		공근	섬강합류점			26.40	31.50	206.80	강원82-146호 (82. 9.29)
장양천	한강	지방2	소초	수곡				소초	섬강합류점			7.70	9.20	23.70	강원82-146호 (82. 9.29)
옥산천	한강	지방2	호저	소위동				호저	섬강합류점			4.50	6.00	21.20	강원82-146호 (82. 9.29)
원주천	한강	지방2	판부	백척교				호저	섬강합류점	90.00	120	22.70	24.80	153.50	강원82-146호 (82. 9.29)
화천	한강	지방2	행구	거뭇터				반곡	원주천합류점			5.30	8.10	24.60	강원82-146호 (82. 9.29)
홍양천	한강	지방2	소초	상황골				태장	원주천합류점	106.00	75	8.50	10.70	24.70	강원82-146호 (82. 9.29)
일리천	한강	지방2	서원	밤골				호저	섬강합류점			20.00	23.30	57.20	강원82-146호 (82. 9.29)
삼산천	한강	지방2	지정	판대경기계				지정	섬강합류점			7.40	9.50	126.80	강원82-146호 (82. 9.29)
매지천	한강	지방2	홍업	개건너				홍업	서곡천합류점			7.60	10.70	26.80	강원82-146호 (82. 9.29)
대안천	한강	지방2	홍업	대안리				홍업	서곡천합류점			7.20	9.50	20.20	강원82-146호 (82. 9.29)
중촌천	한강	지방2	귀래	양안치				문막	섬강합류점			13.10	16.00	76.70	강원82-146호 (82. 9.29)
원심천	한강	지방2	강천	도금리	152.20	18		문막	경기도계		20	9.92	11.60	25.02	2이상시도관할 하천

자료 : 한국하천일람(건설교통부, 2000)

여 백

2. 지하수현황

2.1 현황조사 관정내역

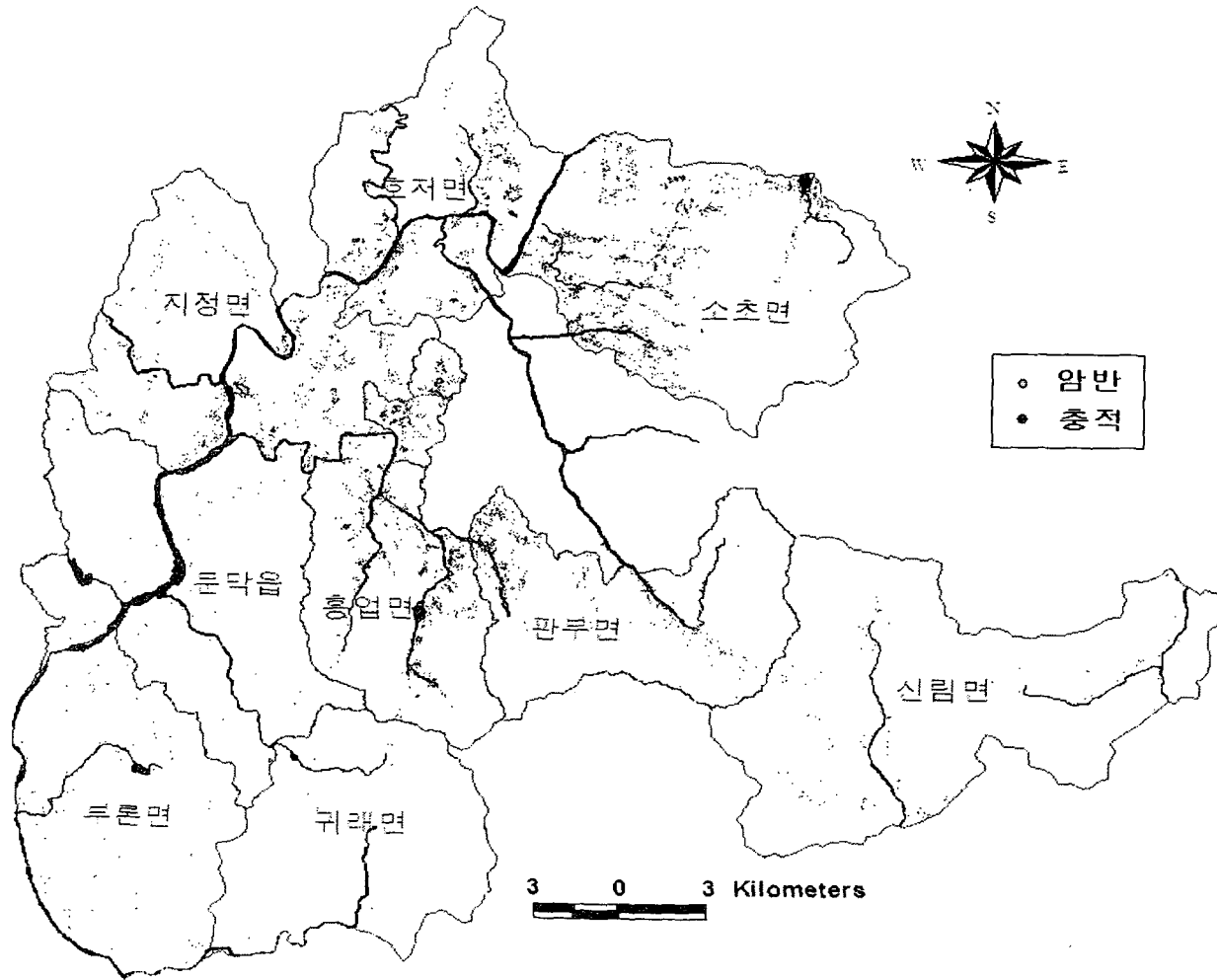
2.2 시설관정 지층내역

여 백

2.1 현황조사 관정내역



여 백



【조사관정 위치도】

여 백

관정번호	허가형태	허가신고 번호	읍/면	리	번지	표고 (m)	용도	심도(m)	구경(mm)	관정구분	펌프마 력(HP)	양수능력 (m ³ /일)	토출관 직경(mm)	소유역	지질 기호
WJ-00038	신고	71018	귀래	운계	314	250	생활	17	40	층적	0.5	20	15	WJ-05	Jgr
WJ-00039	신고	71020	귀래	운계	392	228	생활	30	50	층적	0.5	20	20	WJ-05	Jgr
WJ-00040	신고	70978	귀래	운계	454	170	생활	17	50	층적	0.5	20	20	WJ-05	Jgr
WJ-00041	신고	70953	귀래	운계	454	170	생활	15	40	층적	0.5	20	16	WJ-05	Jgr
WJ-00042	신고	70897	귀래	운계	678	170	생활	17	40	층적	0.5	20	15	WJ-05	Qa
WJ-00043	신고	70904	귀래	운계	705	180	생활	10	30	층적	0.5	20	20	WJ-05	Qa
WJ-00044	신고	70907	귀래	운계	706	189	생활	20	30	층적	0.5	20	20	WJ-05	Jgr
WJ-00045	신고	70931	귀래	운계	720	177	농업	10	50	층적	0.5	25	25	WJ-05	Qa
WJ-00046	신고	70906	귀래	운계	727	178	생활	15	30	층적	0.5	20	16	WJ-05	Qa
WJ-00047	신고	70911	귀래	운계	734	183	생활	9	40	층적	0.3	20	15	WJ-05	Qa
WJ-00048	신고	70903	귀래	운계	741	177	생활	15	40	층적	0.5	25	25	WJ-05	Jgr
WJ-00049	신고	70921	귀래	운계	744	175	생활	15	30	층적	0.5	20	20	WJ-05	Qa
WJ-00050	신고	70923	귀래	운계	745	175	생활	25	30	층적	0.5	20	20	WJ-05	Qa
WJ-00051	신고	70928	귀래	운계	787	175	생활	12	30	층적	0.5	20	20	WJ-05	Qa
WJ-00052	신고	70932	귀래	운계	800	183	생활	7	40	층적	0.5	20	15	WJ-05	Qa
WJ-00053	신고	70933	귀래	운계	813	170	생활	10	40	층적	0.5	20	15	WJ-05	Qa
WJ-00054	신고	70935	귀래	운계	887	175	생활	17	50	층적	0.5	20	20	WJ-05	Jgr
WJ-00055	신고	70982	귀래	운계	888	173	생활	20	30	층적	0.5	20	16	WJ-05	Jgr
WJ-00056	신고	70984	귀래	운계	889	177	생활	10	30	층적	0.5	20	20	WJ-05	Jgr
WJ-00057	신고	70983	귀래	운계	889	173	생활	7	40	층적	0.5	20	16	WJ-05	Jgr
WJ-00058	신고	70971	귀래	운계	889	173	생활	8	30	층적	0.5	20	16	WJ-05	Jgr
WJ-00059	신고	70979	귀래	운계	913	168	농업	15	50	층적	0.5	25	25	WJ-05	Jgr
WJ-00060	신고	70988	귀래	운계	966	203	생활	10	30	층적	0.5	20	20	WJ-05	Jgr
WJ-00061	신고	2002-275	귀래	운계	1037	227	생활	30	50	층적	0.5	20	15	WJ-05	Jgr
WJ-00062	신고	70877	귀래	운계	1039	225	생활	10	30	층적	0.5	20	20	WJ-05	Jgr
WJ-00063	신고	70886	귀래	운계	1092	225	생활	67	200	암반	1.0	30	25	WJ-05	Jgr
WJ-00064	신고	70887	귀래	운계	1092	250	생활	15	30	층적	0.5	20	20	WJ-05	Jgr
WJ-00065	신고	70889	귀래	운계	1122	232	생활	7	30	층적	0.5	20	16	WJ-05	Jgr
WJ-00066	신고	70896	귀래	운계	1133	295	생활	10	30	층적	0.5	20	15	WJ-05	Jgr
WJ-00067	신고	70890	귀래	운계	1180	307	생활	60	200	암반	1.0	30	20	WJ-05	Jgr
WJ-00068	신고	70934	귀래	운계	1227	307	생활	80	50	암반	0.5	20	16	WJ-05	Jgr
WJ-00069	신고	70882	귀래	운계	1230	293	생활	7	40	층적	0.5	20	15	WJ-05	Jgr
WJ-00070	신고	70892	귀래	운계	1235	300	생활	7	30	층적	0.5	20	15	WJ-05	Jgr
WJ-00071	신고	70881	귀래	운계	1017-1	195	생활	8	30	층적	0.5	20	15	WJ-05	Jgr
WJ-00072	신고	70885	귀래	운계	1086-2	255	생활	100	150	암반	1.0	30	20	WJ-05	Jgr
WJ-00073	신고	2003-396	귀래	운계	1092-2	268	생활	100	150	암반	0.5	30	20	WJ-05	Jgr
WJ-00074	신고	70941	귀래	운계	1330-7	157	농업	15	50	층적	0.5	25	25	WJ-05	Qa

관정번호	허가형태	허가신고 번호	읍/면	리	번지	표고 (m)	용도	심도(m)	구경(mm)	관정구분	펌프마 력(HP)	양수능력 (m ³ /일)	토출관 직경(mm)	소유역	지질 기호
WJ-00075	신고	71012	귀래	운계	234-1	230	생활	20	40	층적	0.5	20	16	WJ-05	Jgr
WJ-00076	신고	71013	귀래	운계	235-9	215	생활	8	30	층적	0.5	20	16	WJ-05	Jgr
WJ-00077	신고	71014	귀래	운계	236-6	215	생활	7	40	층적	0.3	20	16	WJ-05	Jgr
WJ-00078	신고	71003	귀래	운계	243-3	228	생활	75	50	암반	0.5	25	25	WJ-05	Jgr
WJ-00079	허가	허2002-29	귀래	운계	308-1		생활	134	350	암반	3.0	130	50	WJ-05	Jgr
WJ-00080	신고	70952	귀래	운계	412-2	163	생활	20	30	층적	0.5	20	20	WJ-05	Qa
WJ-00081	신고	70950	귀래	운계	462-2	163	생활	20	30	층적	0.5	20	16	WJ-05	Qa
WJ-00082	신고	70899	귀래	운계	693-26	170	생활	17	40	층적	0.5	20	15	WJ-05	Qa
WJ-00083	신고	70902	귀래	운계	700-2	180	생활	8	40	층적	0.5	20	15	WJ-05	Jgr
WJ-00084	신고	1154	귀래	운계	702-4	183	농업	50	100	암반	2.0	100	40	WJ-05	Qa
WJ-00085	신고	70905	귀래	운계	705-1	183	생활	7	40	층적	0.5	20	15	WJ-05	Qa
WJ-00086	신고	70918	귀래	운계	740-10	176	생활	15	50	층적	0.5	20	15	WJ-05	Qa
WJ-00087	신고	70919	귀래	운계	740-3	180	농업	7	40	층적	0.3	25	25	WJ-05	Jgr
WJ-00088	신고	71015	귀래	운계	744-5	215	생활	16	40	층적	0.5	20	15	WJ-05	Jgr
WJ-00089	신고	70958	귀래	운계	748-1	190	생활	15	40	층적	0.5	20	20	WJ-05	Jgr
WJ-00090	신고	70930	귀래	운계	787-2	174	생활	10	30	층적	0.5	20	20	WJ-05	Qa
WJ-00091	신고	70929	귀래	운계	787-2	174	생활	15	30	층적	0.5	20	20	WJ-05	Qa
WJ-00092	신고	70975	귀래	운계	826-9	170	농업	13	50	층적	0.5	25	25	WJ-05	Qa
WJ-00093	신고	70970	귀래	운계	835-10	170	생활	20	30	층적	0.5	20	20	WJ-05	Qa
WJ-00094	신고	83068	귀래	운계	858-10	160	농업	25	50	층적	0.5	30	30	WJ-05	Qa
WJ-00095	신고	70980	귀래	운계	858-3	170	생활	12	40	층적	0.5	20	20	WJ-05	Qa
WJ-00096	신고	70989	귀래	운계	891-2	170	생활	50	50	암반	0.5	20	20	WJ-05	Jgr
WJ-00097	신고	2002-41	귀래	운계	892-2	162.5	농업	20	50	층적	0.5	50	40	WJ-05	Jgr
WJ-00098	신고	70986	귀래	운계	909-3	157	생활	8	40	층적	0.5	20	16	WJ-05	Qa
WJ-00099	신고	70987	귀래	운계	948-8	160	생활	12	40	층적	0.5	20	20	WJ-05	Qa
WJ-00100	신고	70977	귀래	운계	948-9	160	농업	15	50	층적	0.5	25	25	WJ-05	Qa
WJ-00101	신고	70944	귀래	운계	산111-1	260	공업	10	40	층적	0.5	30	25	WJ-05	Jgr
WJ-00102	신고	71069	귀래	운남	118	275	생활	12	50	층적	0.5	20	16	WJ-05	PCEkbggn
WJ-00103	신고	71074	귀래	운남	150	300	생활	15	30	층적	0.5	20	15	WJ-05	PCEkbggn
WJ-00104	신고	71077	귀래	운남	151	295	생활	12	30	층적	0.5	20	16	WJ-05	PCEkbggn
WJ-00105	신고	71075	귀래	운남	168	248	생활	10	30	층적	0.5	20	16	WJ-05	Jgr
WJ-00106	신고	71154	귀래	운남	532	145	생활	8	40	층적	0.5	20	16	WJ-05	Jgr
WJ-00107	신고	71051-1	귀래	운남	532	146	농업	70	50	층적	0.5	20	32	WJ-05	Jgr
WJ-00108	신고	71050	귀래	운남	557	145	생활	15	50	층적	0.5	25	25	WJ-05	Qa
WJ-00109	신고	71155	귀래	운남	589	145	생활	20	50	층적	0.5	20	20	WJ-05	Jgr
WJ-00110	신고	71151	귀래	운남	651	170	생활	15	50	층적	0.5	20	20	WJ-05	Jgr
WJ-00111	신고	71165	귀래	운남	656	170	생활	25	40	층적	0.5	20	20	WJ-05	Jgr

관정번호	허가형태	허가신고 번호	읍/면	리	번지	표고 (m)	용도	심도(m)	구경(mm)	관정구분	펌프마 력(HP)	양수능력 (m ³ /일)	토출관 직경(mm)	소유역	지질 기호
WJ-00112	신고	71172	귀래	운남	656	163	생활	20	50	층적	0.5	20	20	WJ-05	Jgr
WJ-00113	신고	71161	귀래	운남	658	170	생활	27	40	층적	0.5	20	15	WJ-05	Jgr
WJ-00114	신고	71160	귀래	운남	661	160	생활	8	50	층적	0.5	20	20	WJ-05	Jgr
WJ-00115	신고	71163	귀래	운남	661	157	생활	15	50	층적	0.5	20	20	WJ-05	Jgr
WJ-00116	신고	71175	귀래	운남	703	175	생활	20	50	층적	0.5	20	20	WJ-05	Jgr
WJ-00117	신고	71181	귀래	운남	810	172	생활	15	50	층적	0.5	20	20	WJ-05	Jgr
WJ-00118	신고	71184	귀래	운남	813	165	생활	30	30	층적	0.5	20	20	WJ-05	Jgr
WJ-00119	신고	71186	귀래	운남	814	165	생활	15	50	층적	0.5	20	20	WJ-05	Jgr
WJ-00120	신고	71179	귀래	운남	841	170	생활	35	40	층적	0.5	20	16	WJ-05	Jgr
WJ-00121	신고	934	귀래	운남	903	139	농업	15	50	암반	3.0	150	40	WJ-05	Jgr
WJ-00122	신고	71065	귀래	운남	955	140	생활	20	50	층적	0.5	20	20	WJ-05	Qa
WJ-00123	신고	71084	귀래	운남	1041	139	생활	3	30	층적	0.3	15	15	WJ-05	Qa
WJ-00124	신고	71099	귀래	운남	1079	150	생활	21	50	층적	0.5	20	16	WJ-05	Jgr
WJ-00125	신고	71111	귀래	운남	1091	150	생활	15	50	층적	0.5	20	16	WJ-05	Jgr
WJ-00126	신고	71091	귀래	운남	1092	150	생활	15	30	층적	0.5	20	20	WJ-05	Jgr
WJ-00127	신고	71100	귀래	운남	1093	152	생활	15	50	층적	0.5	20	16	WJ-05	Jgr
WJ-00128	신고	1233	귀래	운남	1136	150	생활	100	200	암반	1.0	40	25	WJ-05	Qa
WJ-00129	신고	71026	귀래	운남	1140	143	농업	15	40	층적	0.5	25	25	WJ-05	Qa
WJ-00130	신고	71072	귀래	운남	1285	260	생활	20	50	층적	1.0	25	20	WJ-05	Jgr
WJ-00131	신고	71133	귀래	운남	1029-3	145	농업	80	150	암반	1.0	35	32	WJ-05	Jgr
WJ-00132	신고	933	귀래	운남	1029-3	153	농업	16	50	암반	3.0	150	40	WJ-05	Jgr
WJ-00133	신고	71082	귀래	운남	1031-3	146	생활	10	30	층적	0.5	20	20	WJ-05	Qa
WJ-00134	신고	2002-42	귀래	운남	1035-11	153	농업	20	50	층적	0.5	50	40	WJ-05	Jgr
WJ-00135	신고	71086	귀래	운남	1035-9	155	생활	17	50	층적	0.5	25	25	WJ-05	Qa
WJ-00136	신고	71080	귀래	운남	1092-2	152	생활	13	40	층적	0.5	20	16	WJ-05	Jgr
WJ-00137	신고	71104	귀래	운남	1092-4	158	생활	20	40	층적	0.5	20	20	WJ-05	Jgr
WJ-00138	신고	71098	귀래	운남	1092-7	152	생활	15	50	층적	0.5	20	16	WJ-05	Jgr
WJ-00139	신고	71108	귀래	운남	1094-1	160	생활	20	50	층적	0.5	20	20	WJ-05	Jgr
WJ-00140	신고	71106	귀래	운남	1094-5	158	생활	20	50	층적	0.5	20	20	WJ-05	Jgr
WJ-00141	신고	71095	귀래	운남	1094-6	160	생활	20	40	층적	0.5	20	16	WJ-05	Jgr
WJ-00142	신고	71031	귀래	운남	1170-1	145	생활	10	30	층적	0.5	15	16	WJ-05	Qa
WJ-00143	신고	71073	귀래	운남	138-1	270	생활	20	30	층적	0.5	20	16	WJ-05	PCEkbg
WJ-00144	신고	71076	귀래	운남	168-2	250	생활	10	30	층적	0.5	20	16	WJ-05	PCEkbg
WJ-00145	신고	71070	귀래	운남	209-1	203	생활	70	150	암반	2.0	50	25	WJ-05	Jgr
WJ-00146	신고	71049	귀래	운남	556-11	140	생활	15	50	층적	0.5	20	20	WJ-05	Jgr
WJ-00147	신고	71044	귀래	운남	556-23	140	생활	13	40	층적	0.3	20	16	WJ-05	Jgr
WJ-00148	신고	71047	귀래	운남	556-33	140	생활	15	30	층적	0.5	20	20	WJ-05	Qa

관정번호	허가형태	허가신고 번호	읍/면	리	번지	표고 (m)	용도	심도(m)	구경(mm)	관정구분	펌프마 력(HP)	양수능력 (m ³ /일)	토출관 직경(mm)	소유역	지질 기호
WJ-00149	신고	71048	귀래	운남	556-4	141	생활	15	40	층적	0.5	20	15	WJ-05	Qa
WJ-00150	신고	71149	귀래	운남	590-1	143	농업	23	40	층적	1.0	35	32	WJ-05	Jgr
WJ-00151	신고	71156	귀래	운남	590-1	143	생활	20	50	층적	0.5	20	20	WJ-05	Jgr
WJ-00152	신고	71170-1	귀래	운남	655-3	168	농업	24	50	층적	0.5	20	20	WJ-05	Jgr
WJ-00153	신고	71164	귀래	운남	662-2	152	생활	20	50	층적	0.5	20	20	WJ-05	Jgr
WJ-00154	신고	71173	귀래	운남	702-1	175	생활	20	30	층적	0.5	20	20	WJ-05	Jgr
WJ-00155	신고	71171	귀래	운남	702-2	160	생활	20	50	층적	0.5	20	16	WJ-05	Jgr
WJ-00156	신고	71170	귀래	운남	702-3	165	생활	24	50	층적	0.5	20	20	WJ-05	Jgr
WJ-00157	신고	71178	귀래	운남	703-14	170	농업	20	50	층적	0.5	20	20	WJ-05	Jgr
WJ-00158	신고	71177	귀래	운남	812-2	160	생활	20	50	층적	0.5	20	20	WJ-05	Jgr
WJ-00159	신고	71187	귀래	운남	813-2	165	생활	12	40	층적	0.5	20	20	WJ-05	Jgr
WJ-00160	신고	71060	귀래	운남	947-2	141	생활	15	50	층적	0.5	20	20	WJ-05	Qa
WJ-00161	신고	71057	귀래	운남	947-21	142	생활	30	40	층적	1.0	30	20	WJ-05	Jgr
WJ-00162	신고	71058	귀래	운남	947-6	140	생활	25	40	층적	1.0	20	20	WJ-05	Jgr
WJ-00163	신고	71117	귀래	운남	965-11	145	생활	14	30	층적	0.5	20	16	WJ-05	Qa
WJ-00164	신고	71120	귀래	운남	965-12	145	생활	25	150	층적	1.0	25	40	WJ-05	Jgr
WJ-00165	신고	71124	귀래	운남	965-13	140	생활	15	30	층적	0.5	20	16	WJ-05	Qa
WJ-00166	신고	71126	귀래	운남	965-19	145	생활	15	30	층적	0.5	20	15	WJ-05	Qa
WJ-00167	신고	71122	귀래	운남	965-23	140	생활	9	30	층적	0.5	15	16	WJ-05	Qa
WJ-00168	신고	71128	귀래	운남	965-23	140	생활	13	30	층적	0.5	20	16	WJ-05	Qa
WJ-00169	신고	71119	귀래	운남	966-3	140	생활	15	30	층적	0.5	20	16	WJ-05	Qa
WJ-00170	신고	71134	귀래	운남	993-2	145	생활	12	30	층적	0.5	20	16	WJ-05	Jgr
WJ-00171	신고	71132	귀래	운남	993-5	150	생활	12	30	층적	0.5	20	16	WJ-05	Jgr
WJ-00172	신고	71142	귀래	운남	산2-16	168	생활	27	40	층적	0.5	20	20	WJ-05	Jgr
WJ-00173	신고	71195	귀래	주포	27	141	공업	100	200	암반	1.0	30	25	WJ-05	Jgr
WJ-00174	신고	2002-331	귀래	주포	56	200	생활	80	150	암반	1.0	20	25	WJ-05	Jgr
WJ-00175	신고	71189-1	귀래	주포	14-1	130	공업	100	150	암반	1.0	30	20	WJ-05	Jgr
WJ-00176	신고	6776	문막	건등	24	182	농업	112	200	암반	3.0	140	50	WJ-04	Jgr
WJ-00177	신고	680	문막	건등	203	93	공업	60	200	암반	5.0	80	40	WJ-04	Jgr
WJ-00178	신고	9006	문막	건등	455	77	생활	100	150	암반	1.0	30	25	WJ-04	Jgr
WJ-00179	기타		문막	건등	970	86	생활	160	200	암반	3.0			WJ-04	Jgr
WJ-00180	기타		문막	건등	1096	65	농업	13	75	층적	1.0	20	20	WJ-04	Jgr
WJ-00181	기타		문막	건등	1337	72	농업	75	200	암반	15.0		45	WJ-04	Qa
WJ-00182	신고	6518	문막	건등	1473	84	생활	80	150	암반	1.0	60	25	WJ-04	Qa
WJ-00183	신고	5959	문막	건등	1718	68	생활	100	200	암반	7.5	200	32	WJ-04	Qa
WJ-00184	신고	711	문막	건등	1032-1	78	공업	190	200	암반	5.0	70	50	WJ-04	Jgr
WJ-00185	신고	6489	문막	건등	1063-50	72	생활	70	150	암반	1.0	45	32	WJ-04	Jgr

관정번호	허가형태	허가신고 번호	읍/면	리	번지	표고 (m)	용도	심도(m)	구경(mm)	관정구분	펌프마 력(HP)	양수능력 (m ³ /일)	토출관 직경(mm)	소유역	지질 기호
WJ-00186	신고	6910	문막	건등	1063-64	76	생활	100	150	암반	1.0	40	25	WJ-04	Jgr
WJ-00187	기타		문막	건등	1099-1	64	생활	20	150	암반	0.5	20	25	WJ-04	Jgr
WJ-00188	신고	5828	문막	건등	115-2	166	생활	60	150	암반	1.0	50	25	WJ-04	Jgr
WJ-00189	신고	5901	문막	건등	1710-1	71	생활	100	200	암반	3.0	90	50	WJ-04	Qa
WJ-00190	신고	710	문막	건등	187-4	122	생활	100	200	암반	1.0	90	30	WJ-04	Jgr
WJ-00191	기타		문막	건등	371-2	77	생활	105	200	암반	0.5	40		WJ-04	Qa
WJ-00192	신고	1227	문막	건등	383-1	77	생활	150	100	암반		600		WJ-04	Jgr
WJ-00193	허가	6458	문막	건등	383-26	95	공업	254	200	암반	20.0	484	65	WJ-04	Jgr
WJ-00194	기타		문막	건등	396-1	99	생활	100	200	암반		3		WJ-04	Jgr
WJ-00195	신고	6427	문막	건등	400-1	93	생활	40	150	암반	1.0	30	25	WJ-04	Jgr
WJ-00196	신고	6224	문막	건등	583-2	81	생활	100	200	암반	7.5	100	40	WJ-04	Qa
WJ-00197	신고	6662	문막	건등	산47-2	94	생활	100	200	암반	2.0	75	32	WJ-04	Jgr
WJ-00198	신고	6252	문막	건등	산89	85	생활	100	150	암반	1.0	50	25	WJ-04	Jgr
WJ-00199	신고	6119	문막	궁촌	130	126	생활	300	200	암반	15.0	140	50	WJ-04	Jgr
WJ-00200	신고	6024	문막	궁촌	142	107	생활	300	200	암반	15.0	140	50	WJ-04	Jgr
WJ-00201	신고	6023	문막	궁촌	159	106	생활	300	200	암반	15.0	140	50	WJ-04	Qa
WJ-00202	신고	11062	문막	궁촌	1041	123	생활	100	150	암반	1.0	34	32	WJ-04	Jgr
WJ-00203	신고	16434	문막	궁촌	1106	71	생활	120	100	암반	1.0	20	20	WJ-04	Qa
WJ-00204	신고	17023	문막	궁촌	1173	81	생활	120	150	암반	1.0	30	20	WJ-04	Jgr
WJ-00205	신고	6254	문막	궁촌	1515	92	생활	100	150	암반	1.0	50	25	WJ-04	Qa
WJ-00206	기타		문막	궁촌	1693	63	농업	100	200	암반	5.0	180		WJ-04	Qa
WJ-00207	기타		문막	궁촌	1774	70	농업	70	200	암반			76	WJ-04	Qa
WJ-00208	기타		문막	궁촌	1889	68	농업	4.5	50	충적	0.5	20	20	WJ-04	Qa
WJ-00209	기타		문막	궁촌	2109	69	농업	76	200	암반			76	WJ-04	Qa
WJ-00210	신고	759	문막	궁촌	1093-3	103	생활	100	200	암반	1.0	50	25	WJ-04	Jgr
WJ-00211	신고	16435	문막	궁촌	1195-1	70	생활	120	100	암반	1.0	20	20	WJ-04	Qa
WJ-00212	신고	16437	문막	궁촌	1293-1	67	생활	120	100	암반	0.5	20	20	WJ-04	Qa
WJ-00213	신고	7644	문막	궁촌	1439-1	67	농업	60	150	암반	3.0	100	32	WJ-04	Qa
WJ-00214	신고	10578	문막	궁촌	1450-1	74	생활	50	150	암반	1.0	50	20	WJ-04	Qa
WJ-00215	신고	5926	문막	궁촌	1451-4	78	생활	100	200	암반	2.0	50	25	WJ-04	Qa
WJ-00216	신고	6961	문막	궁촌	196-1	115	농업	100	150	암반	1.0	30	25	WJ-04	Jgr
WJ-00217	신고	16727	문막	궁촌	971-1	72	생활	120	100	암반	0.5	20	16	WJ-04	Qa
WJ-00218	신고	6126	문막	궁촌	산46-1	145	생활	300	200	암반	15.0	140	50	WJ-04	Jgr
WJ-00219	기타		문막	궁촌		72	농업	5.8	50	충적	0.5	20	20	WJ-04	Qa
WJ-00220	신고	6385	문막	대둔	146	90	생활	100	150	암반	1.0	50	25	WJ-03	Jgr
WJ-00221	기타		문막	대둔	148	95	농업	100	150	암반	1.0	40	20	WJ-03	Jgr
WJ-00222	신고	19199	문막	대둔	151	109	생활	100	150	암반	1.0	30	25	WJ-03	Jgr

관정번호	허가형태	허가신고 번호	읍/면	리	번지	표고 (m)	용도	심도(m)	구경(mm)	관정구분	펌프마 력(HP)	양수능력 (m ³ /일)	토출관 직경(mm)	소유역	지질 기호
WJ-00223	신고	19200	문막	대둔	151-1	110	생활	100	150	암반	1.0	30	20	WJ-03	Jgr
WJ-00224	기타		문막	대둔		52	농업	10	100	층적	0.5	20	20	WJ-03	Qa
WJ-00225	신고	5998	문막	동화	6	81	생활	50	200	암반	2.0	100	32	WJ-04	Qa
WJ-00226	신고	5799	문막	동화	6	81	생활	100	200	암반	1.0	60	25	WJ-04	Qa
WJ-00227	신고	10237	문막	동화	79	78	농업	10	50	층적	0.5	20	20	WJ-04	Qa
WJ-00228	신고	6426	문막	동화	109	106	생활	100	200	암반	1.0	70	32	WJ-04	Jgr
WJ-00229	신고	6540	문막	동화	112	103	생활	50	200	암반	1.0	73	25	WJ-04	Jgr
WJ-00230	신고	821	문막	동화	113	105	생활	150	200	암반	10.0	288	50	WJ-04	Jgr
WJ-00231	신고	822	문막	동화	113	112	생활	150	200	암반	10.0	288	50	WJ-04	Jgr
WJ-00232	신고	6469	문막	동화	166	113	생활	100	200	암반	3.0	50	25	WJ-04	Jgr
WJ-00233	기타		문막	동화	166	114	공업	110	200	암반	3.0			WJ-04	Jgr
WJ-00234	신고	727	문막	동화	369	134	공업	80	200	암반	2.0	60	40	WJ-04	Jgr
WJ-00235	신고	6324	문막	동화	505	120	생활	100	200	암반	1.0	30		WJ-04	Jgr
WJ-00236			문막	동화	505	120	생활	100	150	암반				WJ-04	Jgr
WJ-00237	신고	6249	문막	동화	611	136	생활	800	200	암반	40.0	600	75	WJ-04	Jgr
WJ-00238	기타		문막	동화	702	103	농업	13.5	50	층적	0.5	20	20	WJ-04	Qa
WJ-00239	신고	6381	문막	동화	728	103	생활	100	200	암반	1.0	25	25	WJ-04	Jgr
WJ-00240	신고	5929	문막	동화	729	83	생활	70	150	암반	1.0	50	25	WJ-04	Jgr
WJ-00241	기타		문막	동화	1258	86	농업	7	115	층적	1.0	20	20	WJ-04	Qa
WJ-00242	신고	6328	문막	동화	105-1	113	생활	100	200	암반	3.0	90	32	WJ-04	Jgr
WJ-00243	신고	7029	문막	동화	108-2	107	생활	110	250	암반	3.0	80	40	WJ-04	Jgr
WJ-00244	신고	6256	문막	동화	1180-4	80	생활	100	150	암반	1.0	70	25	WJ-04	Qa
WJ-00245	신고	5919	문막	동화	1183-4	80	농업	70	150	암반	1.0	50	25	WJ-04	Jgr
WJ-00246	신고	7032	문막	동화	1534-2	110	생활	100	200	암반	2.0	70	40	WJ-04	Jgr
WJ-00247	신고	6919	문막	동화	221-1	273	생활	100	150	암반	1.0	30	25	WJ-04	Jgr
WJ-00248	신고	728	문막	동화	369-3	134	공업	210	200	암반	5.0	60	40	WJ-04	Jgr
WJ-00249	신고	6431	문막	동화	369-3	134	생활	100	200	암반	2.0	30	25	WJ-04	Jgr
WJ-00250	신고	831	문막	동화	370-2	128	생활	100	150	암반	1.0	50	25	WJ-04	Jgr
WJ-00251	신고	6684	문막	동화	371-21	122	생활	50	150	암반	0.3	20	16	WJ-04	Qa
WJ-00252	신고	6952	문막	동화	439-1	70	생활	100	250	암반	1.0	60	25	WJ-04	Qa
WJ-00253	신고	8997	문막	동화	508-8	110	생활	90	150	암반	1.0	30	25	WJ-04	Qa
WJ-00254	신고	7082	문막	동화	514-2	125	생활	100	150	암반	1.0	50	25	WJ-04	Jgr
WJ-00255	신고	6465	문막	동화	517-2	112	생활	80	150	암반	1.0	70	25	WJ-04	Jgr
WJ-00256	신고	6435	문막	동화	582-3	120	생활	80	150	암반	1.0	40	20	WJ-04	Qa
WJ-00257	신고	16336	문막	동화	607-1	117	생활	40	200	암반	0.5	20	20	WJ-04	Jgr
WJ-00258	신고	6243	문막	동화	728-1	90	생활	100	150	암반	1.0	50	25	WJ-04	Jgr
WJ-00259	신고	6456	문막	동화	741-4	96	생활	80	150	암반	1.0	70	25	WJ-04	Jgr

관정번호	허가형태	허가신고 번호	읍/면	리	번지	표고 (m)	용도	심도(m)	구경(mm)	관정구분	펌프마 력(HP)	양수능력 (m ³ /일)	토출관 직경(mm)	소유역	지질 기호
WJ-00260	신고	19442	문막	동화	762-5	97	생활	100	150	암반				WJ-04	Jgr
WJ-00261	신고	21112	문막	동화	762-9	97	생활	100	150	암반	1.0	50	25	WJ-04	Jgr
WJ-00262	신고	9008	문막	동화	762-9	97	생활	100	150	암반	1.0	50	25	WJ-04	Jgr
WJ-00263	신고	16343	문막	동화	770-1	92	농업	100	100	암반	1.0	25	25	WJ-04	Jgr
WJ-00264	신고	6266	문막	동화	산101-1	123	생활	70	200	암반	1.0	90	32	WJ-04	Jgr
WJ-00265	신고	6837	문막	동화	산125-1	108	농업	100	200	암반	3.0	140	50	WJ-04	Jgr
WJ-00266	신고	6994	문막	동화	산135-3	116	생활	30	100	암반	1.0	25	20	WJ-04	Jgr
WJ-00267	신고	7036	문막	동화	산66-2	181	생활	50	150	암반	1.0	25	15	WJ-04	Jgr
WJ-00268	신고	85133	문막	문막	237	59	생활	10	200	암반	0.5	20	20	WJ-04	Qa
WJ-00269	신고	85121	문막	문막	304	62	생활	6	200	암반	0.5	20	20	WJ-04	Qa
WJ-00270	기타		문막	문막	256-1	60	생활	100	200	암반	3.0	200	32	WJ-04	Qa
WJ-00271	기타		문막	반계	46	51	농업	7	115	층적	1.0	20	20	WJ-03	Qa
WJ-00272	신고	6176	문막	반계	589	55	생활	100	150	암반	1.0	50	25	WJ-03	Qa
WJ-00273	신고	10188	문막	반계	962	68	생활	90	150	암반	1.0	25	25	WJ-03	Jgr
WJ-00274	신고	6536	문막	반계	1090	69	생활	30	150	암반	0.5	20	25	WJ-03	Jgr
WJ-00275	기타		문막	반계	1090	69	생활	30	150	암반	0.5	20	25	WJ-03	Jgr
WJ-00276	신고	6162	문막	반계	2225	56	공업	100	200	암반	5.0	200	50	WJ-03	Qa
WJ-00277	신고	5859	문막	반계	2235	56	공업	50	200	암반	1.0	80	25	WJ-03	Qa
WJ-00278	허가	7504	문막	반계	2236	55	공업	82	200	암반	5.0	150	50	WJ-03	Qa
WJ-00279	허가	7505	문막	반계	2236	55	공업	82	200	암반	7.5	350	50	WJ-03	Qa
WJ-00280	허가	7506	문막	반계	2236	55	공업	82	200	암반	10.0	350	50	WJ-03	Qa
WJ-00281	신고	6559	문막	반계	2237	56	공업	100	150	암반	5.0	210	40	WJ-03	Qa
WJ-00282	신고	6558	문막	반계	2237	56	공업	100	150	암반	7.5	300	50	WJ-03	Qa
WJ-00283	허가	6590	문막	반계	2239	55	생활	170	200	암반	7.5	251	50	WJ-03	Qa
WJ-00284	허가	8567	문막	반계	2239	55	생활	150	200	암반	7.5	260	40	WJ-03	Qa
WJ-00285	허가	8568	문막	반계	2239	55	생활	35	200	암반	10.0	253	65	WJ-03	Qa
WJ-00286	신고	5928	문막	반계	83-1	74	생활	100	200	암반	3.0	50	50	WJ-03	Qa
WJ-00287	신고	6354	문막	반계	5-12	57	공업	80	150	암반	1.0	40	32	WJ-03	Qa
WJ-00288	신고	689	문막	반계	5-12	56	공업	40	200	암반	5.0	350	50	WJ-03	Qa
WJ-00289	신고	6554	문막	반계	5-22	55	공업	60	200	암반	5.0	150	50	WJ-03	Qa
WJ-00290	신고	6555	문막	반계	5-22	55	공업	100	200	암반	10.0	150	50	WJ-03	Qa
WJ-00291	신고	6556	문막	반계	5-22	55	공업	100	200	암반	10.0	150	50	WJ-03	Qa
WJ-00292	신고	668	문막	반계	5-30	56	생활	120	200	암반	5.0	400	50	WJ-03	Qa
WJ-00293	신고	5985	문막	반계	1-1(1)	56	공업	30	150	암반	2.0	80	50	WJ-03	Qa
WJ-00294	신고	5986	문막	반계	1-1(2)	56	공업	30	100	암반	2.0	80	50	WJ-03	Qa
WJ-00295	신고	1227	문막	반계	1114-1	69	생활	75	100	암반	5.0	300	80	WJ-03	Jgr
WJ-00296	허가	6631	문막	반계	1136-9	56	농업	100	200	암반	15.0	300	50	WJ-03	Qa

관정번호	허가형태	허가신고 번호	읍/면	리	번지	표고 (m)	용도	심도(m)	구경(mm)	관정구분	펌프마 력(HP)	양수능력 (m ³ /일)	토출관 직경(mm)	소유역	지질 기호
WJ-00297	신고	6487	문막	반계	1263-1	59	생활	40	100	암반	1.0	40	25	WJ-03	Qa
WJ-00298	신고	7093	문막	반계	1589-9	110	생활	100	150	암반	0.5	20	20	WJ-03	Jgr
WJ-00299	기타		문막	반계		54	농업	10	3500	층적				WJ-03	Qa
WJ-00300	기타		문막	반계		54	농업	10	3500	층적				WJ-03	Qa
WJ-00301	기타		문막	반계		55	농업	10	3500	층적				WJ-03	Qa
WJ-00302	기타		문막	반계		51	농업	6	115	층적	1.0	20	20	WJ-03	Qa
WJ-00303	신고		문막	비두	302	206	생활	80	150	암반	1.0	40	25	WJ-04	Jgr
WJ-00304	신고	6253	문막	비두	313	235	생활	100	150	암반	1.0	50	25	WJ-04	Jgr
WJ-00305	신고	6856	문막	비두	357	210	농업	100	150	암반	1.0	50	25	WJ-04	Jgr
WJ-00306	신고	5886	문막	비두	364	193	생활	100	200	암반	1.0	50	30	WJ-04	Jgr
WJ-00307	신고	6731	문막	비두	622	202	생활	40	150	암반	1.0	30	15	WJ-04	Jgr
WJ-00308	신고	16438	문막	비두	789	102	생활	130	100	암반	1.0	25	25	WJ-04	Jgr
WJ-00309	신고	5989	문막	비두	798	110	생활	80	150	암반	1.0	50	25	WJ-04	Jgr
WJ-00310	신고	968	문막	비두	36-1	187	기타	200	200	암반		500	50	WJ-04	Jgr
WJ-00311	신고		문막	비두	1588-2	145	생활	50	150	암반	0.5			WJ-04	Jgr
WJ-00312	신고	6930	문막	비두	1849-4	108	생활	100	150	암반	1.0	50	25	WJ-04	Qa
WJ-00313	신고	969	문막	비두	382-1	187	기타	200	200	암반		500	50	WJ-04	Jgr
WJ-00314	기타		문막	비두	382-1	187	기타	120	150	암반				WJ-04	Jgr
WJ-00315	기타		문막	비두	382-1	187	기타	80	150	암반				WJ-04	Jgr
WJ-00316	기타		문막	비두	382-1	187	기타	83	150	암반				WJ-04	Jgr
WJ-00317	신고	14585	문막	비두	734(1/2)	122	생활	50	150	암반	0.5			WJ-04	Jgr
WJ-00318	신고	12451	문막	비두	748-2	145	생활	100	150	암반	1.0	40	25	WJ-04	Jgr
WJ-00319	신고	16538	문막	비두	798-1	114	생활	50	150	암반	0.5	20	15	WJ-04	Jgr
WJ-00320	신고	667	문막	비두	산212-2	114	생활	110	200	암반	3.0	800	32	WJ-04	Qa
WJ-00321	기타	965	문막	취병	398	56	농업	44	200	암반	10.0			WJ-03	Qa
WJ-00322	기타	957	문막	취병	398	57	농업	77	200	암반	15.0			WJ-03	Qa
WJ-00323	신고	16829	문막	취병	641	70	농업	11	50	층적	1.0	20	20	WJ-03	Qa
WJ-00324	신고	6898	문막	취병	767	138	농업	100	150	암반	1.0	50	25	WJ-03	Qa
WJ-00325	기타	9537	문막	취병	818	175	생활	100	200	암반	2.0	80		WJ-03	Qa
WJ-00326	기타	16664	문막	취병	818	175	생활	50	150	암반	0.5	16	20	WJ-03	Qa
WJ-00327	기타	10083	문막	취병	822	91	생활	100	200	암반	2.0	60	25	WJ-03	Qa
WJ-00328	신고	16660	문막	취병	826	175	농업	6.6	60	층적	0.5		30	WJ-03	Qa
WJ-00329	신고	6499	문막	취병	324-1	75	생활	70	150	암반	1.0	45	32	WJ-03	Qa
WJ-00330	기타	20433	문막	취병	324-1	75	생활	100	150	암반	0.5	35	25	WJ-03	Jgr
WJ-00331	신고	16667	문막	취병	산95	148	농업	75	150	암반	1.0	30	25	WJ-03	Qa
WJ-00332	신고	5927	문막	취병	산95	130	생활	100	200	암반	1.0	50	25	WJ-03	Qa
WJ-00333	신고	739	문막	포진	64	72	생활	152	200	암반	2.0	170	50	WJ-04	Jgr

관정번호	허가형태	허가신고 번호	읍/면	리	번지	표고 (m)	용도	심도(m)	구경(mm)	관정구분	펌프마 력(HP)	양수능력 (m ³ /일)	토출관 직경(mm)	소유역	지질 기호
WJ-00334			문막	포진	276-3	55	농업	99	200	암반			25	WJ-04	Jgr
WJ-00335			문막	포진	938-1	62	생활	150	200	암반				WJ-04	Qa
WJ-00336			문막	포진	938-1	62	생활	150	200	암반				WJ-04	Qa
WJ-00337	신고	6981	문막	후용	450	90	생활	100	250	암반	2.0	80	25	WJ-04	Jgr
WJ-00338	신고	768	문막	후용	914	90	공업	150	200	암반	1.0	50	32	WJ-04	PCEkbgm
WJ-00339	허가	6850	문막	후용	914	90	생활	100	200	암반	1.0	30	32	WJ-04	PCEkbgm
WJ-00340	허가	6852	문막	후용	917	86	생활	115	200	암반	1.0	30	32	WJ-04	PCEkbgm
WJ-00341	허가	6851	문막	후용	917	87	생활	100	200	암반	3.0	123	50	WJ-04	PCEkbgm
WJ-00342			문막	후용	2-3	58	농업	70	200	암반			20	WJ-04	Qa
WJ-00343	기타		문막	후용	1039-4	54	농업	150	200	암반				WJ-04	Qa
WJ-00344	기타		문막	후용	1337-1	66	농업	10	80	층적	0.5		20	WJ-04	Qa
WJ-00345			문막	후용	308-1	57	생활	78	200	암반		382		WJ-04	Jgr
WJ-00346	기타		문막	후용		55	농업	150	200	암반				WJ-04	Qa
WJ-00347	기타	9856	부론	노림	239	76	농업	50	150	암반				WJ-05	Jgr
WJ-00348	기타		부론	노림	244	73	생활	220	250	암반	5.0	100		WJ-05	Jgr
WJ-00349	기타	9898	부론	노림	292	70	농업	100	150	암반				WJ-05	Jgr
WJ-00350	기타		부론	노림	402	59	생활	10	50	층적				WJ-05	Qa
WJ-00351	신고	7232	부론	노림	558	73	생활	100	150	암반	0.5	20	20	WJ-05	Jgr
WJ-00352	기타		부론	노림	823	70	생활	150	250	암반		150		WJ-05	Jgr
WJ-00353	신고	9922	부론	노림	887	71	농업	80	250	암반	2.0	50	32	WJ-05	Jgr
WJ-00354	신고	9923	부론	노림	16-2	67	농업	70	250	암반	2.0	50	32	WJ-05	Jgr
WJ-00355	기타		부론	노림	32-18	97	농업	20	200	암반	1.0	20	50	WJ-05	Jgr
WJ-00356	신고	1136	부론	노림	371-6	68	농업	17	40	층적	2.0	70	40	WJ-05	Jgr
WJ-00357	신고	9899	부론	노림	890-1	68	농업	70	250	암반	1.0	25	32	WJ-05	Jgr
WJ-00358	허가	6761	부론	노림	989-2	92	공업	170	200	암반	450.0	200	50	WJ-05	Qa
WJ-00359	신고	6449	부론	노림	산77-2	80	생활	80	150	암반	1.0	40	20	WJ-05	Jgr
WJ-00360	기타	6449	부론	노림	산77-2	81	생활	80	150	암반				WJ-05	Jgr
WJ-00361	기타		부론	노림		74	생활	70	200	암반				WJ-05	Jgr
WJ-00362	신고	2001-41	부론	단강	62	225	생활	100	200	암반	1.0	30	25	WJ-05	Jgr
WJ-00363	신고	75155	부론	단강	372	75	생활	50	50	암반	0.5	20	16	WJ-05	Jgr
WJ-00364	신고	75168-1	부론	단강	461	67	농업	100	50	암반	1.0	20	32	WJ-05	Jgr
WJ-00365			부론	단강	487	82	농업	150	200	암반	1.0			WJ-05	Jgr
WJ-00366	신고	75202-1	부론	단강	521	74.5	농업	100	50	암반	1.0	25	32	WJ-05	Jgr
WJ-00367	신고	75217	부론	단강	927	123	생활	63	150	암반	1.0	30	25	WJ-05	Jgr
WJ-00368	신고	75218	부론	단강	931	123	생활	50	50	암반	0.5	20	15	WJ-05	Jgr
WJ-00369	신고	740	부론	단강	1387	60	생활	60	200	암반	1.0	40	32	WJ-05	Jgr
WJ-00370	신고	97-263	부론	단강	63-4	25	생활	100	200	암반	1.0	30	25	WJ-05	Jgr

관정번호	허가형태	허가신고 번호	읍/면	리	번지	표고 (m)	용도	심도(m)	구경(mm)	관정구분	펌프마 력(HP)	양수능력 (m ³ /일)	토출관 직경(mm)	소유역	지질 기호
WJ-00371	허가	허2002-31	부론	단강	1035-1		생활	118	350	암반	3.0	120	50	WJ-05	Jgr
WJ-00372	신고	2002-348	부론	단강	168-3	79	생활	100	250	암반	2.0	60	25	WJ-05	Jgr
WJ-00373	신고	2002-114	부론	단강	395-2	83	생활	100	250	암반	2.0	80	25	WJ-05	Jgr
WJ-00374	신고	2002-376	부론	단강	633-7	67	농업	100	250	암반	2.0	60	25	WJ-05	Jgr
WJ-00375	신고	75283	부론	법천	228	75	생활	100	180	암반	1.0	20	16	WJ-05	Qa
WJ-00376	신고	75401	부론	법천	234	76	생활	22	40	암반	0.5	25	20	WJ-05	Jgr
WJ-00377	신고	75282	부론	법천	317	65	생활	40	50	암반	0.5	20	20	WJ-05	Jgr
WJ-00378			부론	법천	572	97	생활	100	150	암반	1.0			WJ-05	Jgr
WJ-00379	신고	75307	부론	법천	583	65	생활	50	50	암반	0.5	20	20	WJ-05	Qa
WJ-00380	신고	75309	부론	법천	648	60	생활	50	150	암반	1.0	25	20	WJ-05	Jgr
WJ-00381	신고	1133	부론	법천	739	65	생활	16	40	암반	2.0	70	40	WJ-05	Qa
WJ-00382	신고	1127	부론	법천	913	60	농업	17	40	암반	2.0	80	40	WJ-05	Jgr
WJ-00383	신고	1132	부론	법천	1371	85	농업	13	40	암반	2.0	70	40	WJ-05	PCEkbgm
WJ-00384	신고	1195	부론	법천	1442	55	생활	40	40	암반	2.0	300	40	WJ-05	Qa
WJ-00385			부론	법천	1473	65	공업	100	200	암반	1.0			WJ-05	Jgr
WJ-00386	신고	1196	부론	법천	1535	55	생활	40	40	암반	2.0	250	40	WJ-05	Qa
WJ-00387	허가	허2002-4	부론	법천	1607	50	생활	120	250	암반	7.5	350	60	WJ-05	Qa
WJ-00388	신고	2003-265	부론	법천	1451-16	56	생활	100	200	암반	3.0	90	30	WJ-05	Qa
WJ-00389	신고	75297-1	부론	법천	312-3(2)	76	공업	70	150	암반	1.0	25	25	WJ-05	Jgr
WJ-00390	신고	75301-1	부론	법천	382-1	78	생활	50	50	암반	1.0	25	25	WJ-05	Jgr
WJ-00391	신고	75310-1	부론	법천	601-3(2)	65	생활	50	50	암반	1.0	25	32	WJ-05	Qa
WJ-00392	신고	75410	부론	법천	645-2	60	생활	50	50	암반	0.5	20	20	WJ-05	Jgr
WJ-00393	신고	75266	부론	법천	909-1	54	생활	60	150	암반	0.5	20	20	WJ-05	Jgr
WJ-00394	신고	2001-166	부론	법천	산191-16	60	공업	100	200	암반	1.0	42	25	WJ-05	Jgr
WJ-00395	신고	2001-106	부론	법천	산191-4	60	공업	100	100	암반	1.0	90	25	WJ-05	Jgr
WJ-00396	기타		부론	법천		83	생활	82	100	암반	3.0	200		WJ-05	Qa
WJ-00397	신고	97-214	부론	손곡	5	135	공업	100	200	암반	1.0	60	25	WJ-05	Jgr
WJ-00398	신고	2002-33	부론	손곡	553	135	생활	110	200	암반	3.0	90	40	WJ-05	Jgr
WJ-00399	신고	75466	부론	손곡	830	140	생활	80	150	암반	0.5	20	20	WJ-05	Jgr
WJ-00400	신고	75420	부론	손곡	1177	73	생활	40	50	암반	0.5	20	20	WJ-05	Jgr
WJ-00401	신고	75421	부론	손곡	1180	94	생활	70	50	암반	0.5	20	20	WJ-05	Jgr
WJ-00402	신고	75429	부론	손곡	1220	90	생활	45	50	암반	0.5	20	16	WJ-05	Jgr
WJ-00403	신고	75446	부론	손곡	1376	90	생활	80	50	암반	0.5	20	20	WJ-05	Jgr
WJ-00404	신고	75455	부론	손곡	1488	81	생활	60	50	암반	0.5	20	25	WJ-05	Jgr
WJ-00405	신고	2001-2	부론	손곡	1531	103	농업	105	250	암반	5.0	140	50	WJ-05	Jgr
WJ-00406	신고	1145	부론	손곡	1594	93	생활	70	50	암반	1.0	30	20	WJ-05	Qa
WJ-00407	신고	75412-1	부론	손곡	1110-1	117	생활	100	150	암반	0.5	20	25	WJ-05	Jgr

관정번호	허가형태	허가신고 번호	읍/면	리	번지	표고 (m)	용도	심도(m)	구경(mm)	관정구분	펌프마 력(HP)	양수능력 (m ³ /일)	토출관 직경(mm)	소유역	지질 기호
WJ-00408	신고	98-023	부론	손곡	112-6	218	생활	70	200	암반	2.0	30	25	WJ-05	Jgr
WJ-00409	신고	75417	부론	손곡	1266-1	135	생활	50	50	암반	0.5	20	20	WJ-05	Jgr
WJ-00410			부론	손곡	1266-3	141	생활			암반				WJ-05	Jgr
WJ-00411	신고	2002-56	부론	손곡	467-1	139	생활	110	200	암반	3.0	90	40	WJ-05	Jgr
WJ-00412	신고	75504	부론	손곡	504-1	147	생활	120	150	암반	1.0	30	25	WJ-05	Jgr
WJ-00413	신고	75554	부론	손곡	697-15	120	농업	50	50	암반	0.5	20	32	WJ-05	Qa
WJ-00414	신고	75566	부론	손곡	731-2	132	생활	100	110	암반	3.0	20	40	WJ-05	Jgr
WJ-00415	신고	75570	부론	손곡	산123-4	225	생활	45	50	암반	1.0	25	32	WJ-05	Jgr
WJ-00416	신고	84739	부론	손곡	산9	165	생활	70	150	암반	1.0	16	16	WJ-05	Jgr
WJ-00417	신고	75636	부론	정산	938	72	생활	60	50	암반	1.0	25	25	WJ-05	Jgr
WJ-00418	신고	909	부론	정산	1059	87	생활	18	250	암반	15.0	220	200	WJ-05	Qa
WJ-00419	신고	75647	부론	정산	1063	83	생활	50	50	암반	0.5	20	20	WJ-05	Qa
WJ-00420	신고	2002-265	부론	정산	1332	70	생활	100	150	암반	1.0	50	16	WJ-05	Jgr
WJ-00421	신고	2001-158	부론	정산	1401	62	생활	100	150	암반	1.0	50	25	WJ-05	PCEkbg
WJ-00422			부론	정산	1555	55	생활			암반				WJ-05	Jgr
WJ-00423	신고	75724	부론	정산	1719	71.9	생활	60	50	암반	0.5	20	16	WJ-05	PCEkbg
WJ-00424	신고	2002-20	부론	정산	2099	100	생활	80	150	암반	1.0	20	20	WJ-05	PCEkbg
WJ-00425	신고	75696	부론	정산	2120-1	89	생활	102	150	암반	2.0	25	20	WJ-05	PCEkbg
WJ-00426	신고	75673	부론	정산	1305-2	70	생활	100	50	암반	1.0	25	20	WJ-05	Jgr
WJ-00427	신고	75579	부론	정산	1433-3	62	생활	150	150	암반	1.0	30	25	WJ-05	Jgr
WJ-00428	신고	99-18	부론	정산	1575-1	60	농업	80	100	암반	1.0	40	25	WJ-05	Jgr
WJ-00429	신고	2001-48	부론	정산	1609-3	56	생활	120	200	암반	3.0	90	40	WJ-05	PCEkbg
WJ-00430	신고	75723	부론	정산	1793-4	82	생활	60	50	암반	0.5	30	20	WJ-05	PCEkbg
WJ-00431	신고	2002-306	부론	정산	416-2	117	생활	154	350	암반	3.0	80	40	WJ-05	Jgr
WJ-00432	신고	2000-94	부론	정산	485-1	134	농업	80	200	암반	1.0	30	25	WJ-05	Jgr
WJ-00433	신고	75719	부론	정산	산214-1	131.7	생활	120	150	암반	1.0	25	20	WJ-05	PCEkbg
WJ-00434	신고	98-054	부론	정산	산225	125	농업	100	150	암반	1.0	30	25	WJ-05	Jgr
WJ-00435	신고	807	부론	홍호	292	75	생활	100	200	암반	2.0	90	30	WJ-05	Jgr
WJ-00436	기타		부론	홍호	1186	51	농업	75	250	암반	10.0			WJ-05	Qa
WJ-00437	기타		부론	홍호	1238	49	농업	100	200	암반	7.5		80	WJ-05	Qa
WJ-00438	신고	10665	부론	홍호	88-3	127	농업	100	150	암반	1.0	30	25	WJ-05	Jgr
WJ-00439	신고	6874	부론	홍호	96-1	79	생활	90	150	암반	1.0	30	25	WJ-05	Jgr
WJ-00440	신고	10663	부론	홍호	산4-5	130	생활	150	150	암반	1.0	30	20	WJ-05	Jgr
WJ-00441	신고	10664	부론	홍호	산4-5(2)	145	농업	100	150	암반	1.0	30	25	WJ-05	Jgr
WJ-00442	기타		부론	홍호		79	농업	100	150	암반				WJ-05	Jgr
WJ-00443	기타		부론	홍호		57	농업	23	50	충적	0.5	20	20	WJ-05	Qa
WJ-00444	신고	96-064	소초	교항	3	213	생활	100	200	암반	1.0	50	25	WJ-02	Jgr

관정번호	허가형태	허가신고 번호	읍/면	리	번지	표고 (m)	용도	심도(m)	구경(mm)	관정구분	펌프마 력(HP)	양수능력 (m ³ /일)	토출관 직경(mm)	소유역	지질 기호
WJ-00445	신고	75962-1	소초	교항	25	193	생활	15	50	층적	0.5	20	20	WJ-02	Jgr
WJ-00446	신고	83013	소초	교항	28	215	생활	22	50	층적	0.3	20	16	WJ-02	Jgr
WJ-00447	신고	84064	소초	교항	30	200	농업	22	50	층적	0.5	30	30	WJ-02	Jgr
WJ-00448	신고	83012	소초	교항	39	180	농업	20	50	층적	0.5	32	32	WJ-02	Jgr
WJ-00449	신고	2003-200	소초	교항	41	183	농업	20	50	층적	0.3	30	40	WJ-02	Jgr
WJ-00450	신고	2002-183	소초	교항	42	180	생활	20	50	층적	0.3	20	20	WJ-02	Jgr
WJ-00451	신고	83994	소초	교항	121	200	농업	15	50	층적	0.5	20	20	WJ-02	Jgr
WJ-00452	기타	75905	소초	교항	153	210	생활	50	50	암반	0.5	20	15	WJ-02	Jgr
WJ-00453	신고	2003-204	소초	교항	164	225	농업	18	50	층적	0.5	30	40	WJ-02	Jgr
WJ-00454	기타	75943	소초	교항	169	205	농업	40	50	암반	0.5	20	20	WJ-02	Jgr
WJ-00455	기타	75907	소초	교항	179	187	생활	10	50	층적	0.5	20	20	WJ-02	Jgr
WJ-00456	신고	75945-1	소초	교항	195	198	생활	15	50	층적	0.5	20	32	WJ-02	Jgr
WJ-00457	신고	99-10	소초	교항	298	190	생활	100	150	암반	1.0	70	32	WJ-02	Jgr
WJ-00458	신고	2003-81	소초	교항	301	190	생활	100	200	암반	1.0	50	25	WJ-02	Jgr
WJ-00459	기타	75955	소초	교항	394	220	농업	25	50	층적	0.5	25	50	WJ-02	Jgr
WJ-00460	신고	75994-1	소초	교항	404	224	농업	13	50	층적	0.5	20	32	WJ-02	Jgr
WJ-00461	신고	84027	소초	교항	405	224.8	농업	17	50	층적	0.5	30	25	WJ-02	Jgr
WJ-00462	기타	75957	소초	교항	407	224	농업	30	50	층적	0.5	30	50	WJ-02	Jgr
WJ-00463	신고	2003-230	소초	교항	417	230	농업	18	50	층적	0.5	30	40	WJ-02	Jgr
WJ-00464	신고	84028	소초	교항	422	176	농업	11	50	층적	0.5	32	32	WJ-02	Jgr
WJ-00465	신고	83020	소초	교항	446	200	농업	20	50	암반	1.0	32	32	WJ-02	Jgr
WJ-00466	신고	83019	소초	교항	446	205	생활	20	50	암반	1.0	16	16	WJ-02	Jgr
WJ-00467	신고	84099	소초	교항	457	200	생활	24	50	층적	0.5	20	15	WJ-02	Jgr
WJ-00468	신고	75962	소초	교항	459	200	농업	150	50	암반	0.5	20	40	WJ-02	Jgr
WJ-00469	신고	2002-78	소초	교항	473	210	생활	90	150	암반	1.0	30	25	WJ-02	Jgr
WJ-00470	신고	83157	소초	교항	474	222	생활	33	50	층적	1.0	20	20	WJ-02	Jgr
WJ-00471	신고	83156	소초	교항	475	210	농업	20	50	층적	0.5	25	25	WJ-02	Jgr
WJ-00472	신고	84001	소초	교항	485	204	농업	35	50	층적	0.5	32	32	WJ-02	Jgr
WJ-00473	신고	84002	소초	교항	488	204	생활	40	50	층적	0.5	20	16	WJ-02	Jgr
WJ-00474	신고	84020	소초	교항	490	204	농업	30	50	층적	0.5	32	32	WJ-02	Jgr
WJ-00475	신고	2003-132	소초	교항	497	208	생활	25	50	층적	0.5	25	20	WJ-02	Jgr
WJ-00476	신고	84013	소초	교항	497	195	생활	20	50	층적	0.5	20	16	WJ-02	Jgr
WJ-00477	기타	75896	소초	교항	498	190	농업	80	50	암반	0.5	20	20	WJ-02	Jgr
WJ-00478	신고	83158	소초	교항	504	205	농업	20	50	층적	0.5	25	25	WJ-02	Jgr
WJ-00479	신고	83987	소초	교항	505	210	생활	20	50	층적	0.5	20	15	WJ-02	Jgr
WJ-00480	기타	75968	소초	교항	505	210	농업	50	50	층적	0.5	30	50	WJ-02	Jgr
WJ-00481	신고	84067	소초	교항	517	205	생활	20	50	층적	0.5	20	16	WJ-02	Jgr

관정번호	허가형태	허가신고 번호	읍/면	리	번지	표고 (m)	용도	심도(m)	구경(mm)	관정구분	펌프마 력(HP)	양수능력 (m ³ /일)	토출관 직경(mm)	소유역	지질 기호
WJ-00482	기타	75974	소초	교항	517	205	농업	10	50	층적	0.5	30	50	WJ-02	Jgr
WJ-00483	기타	75977	소초	교항	527	214.6	농업	10	50	층적	0.5	30	50	WJ-02	Jgr
WJ-00484	기타	75978	소초	교항	530	205	생활	80	20	암반	0.5	20	20	WJ-02	Jgr
WJ-00485	신고	84024	소초	교항	531	200	농업	20	50	층적	0.5	30	30	WJ-02	Jgr
WJ-00486	신고	84022	소초	교항	532	206	농업	30	30	층적	0.5	20	16	WJ-02	Jgr
WJ-00487	기타	75979	소초	교항	538	195	농업	12	50	층적	0.5	30	50	WJ-02	Jgr
WJ-00488	신고	84042	소초	교항	541	193	농업	20	50	층적	0.5	30	30	WJ-02	Jgr
WJ-00489	기타	75980	소초	교항	543	195	농업	12	50	층적	0.5	30	40	WJ-02	Jgr
WJ-00490	신고	84025	소초	교항	544	191	농업	30	100	층적	0.5	32	32	WJ-02	Jgr
WJ-00491	신고	84070	소초	교항	548	200	농업	40	50	층적	0.5	30	30	WJ-02	Jgr
WJ-00492	신고	84048	소초	교항	568	216	농업	30	100	층적	0.5	32	32	WJ-02	Jgr
WJ-00493	신고	1018	소초	교항	576	210	농업	17	50	암반	2.0	60	50	WJ-02	Jgr
WJ-00494	신고	84016	소초	교항	581	195	농업	40	75	층적	0.5	32	32	WJ-02	Jgr
WJ-00495	신고	84049	소초	교항	584	205	생활	30	50	층적	0.5	20	16	WJ-02	Jgr
WJ-00496	신고	84021	소초	교항	610	192	농업	30	50	층적	0.5	32	32	WJ-02	Jgr
WJ-00497	신고	84076	소초	교항	611	190	농업	40	50	층적	0.5	32	32	WJ-02	Jgr
WJ-00498	신고	83503	소초	교항	641	205	생활	15	50	층적	0.5	20	16	WJ-02	Jgr
WJ-00499	기타	75986	소초	교항	657	195	생활	40	20	암반	0.5	20	20	WJ-02	Jgr
WJ-00500	기타	75987	소초	교항	658	197	생활	10	20	층적	0.5	20	15	WJ-02	Jgr
WJ-00501	기타	75898	소초	교항	658	200	생활	30	50	암반	0.5	20	15	WJ-02	Jgr
WJ-00502	기타	75988	소초	교항	662	200	생활	10	20	층적	0.5	20	20	WJ-02	Jgr
WJ-00503	기타	75989	소초	교항	664	208	생활	10	20	층적	0.5	20	20	WJ-02	Jgr
WJ-00504	기타	75990	소초	교항	665	210	생활	10	20	층적	0.5	20	15	WJ-02	Jgr
WJ-00505	신고	84106	소초	교항	665	210	생활	20	50	층적	0.5	20	20	WJ-02	Jgr
WJ-00506	기타	75899	소초	교항	665	210	생활	9	50	암반	0.5	20	20	WJ-02	Jgr
WJ-00507	기타	75900	소초	교항	665	208	생활	20	50	암반	0.5	20	20	WJ-02	Jgr
WJ-00508	신고	1024	소초	교항	711	297	농업	18	40	암반	2.0	50	40	WJ-02	Jgr
WJ-00509	신고	83154	소초	교항	724	280	농업	25	60	층적	0.5	25	25	WJ-02	Jgr
WJ-00510	신고	83170	소초	교항	725	285	농업	25	50	층적	0.5	25	25	WJ-02	Jgr
WJ-00511	신고	84051	소초	교항	727	280	농업	25	50	층적	0.5	32	32	WJ-02	Jgr
WJ-00512	신고	83164	소초	교항	730	280	생활	20	30	층적	0.5	20	15	WJ-02	Jgr
WJ-00513	신고	83172	소초	교항	732	290	농업	25	50	층적	0.5	25	25	WJ-02	Jgr
WJ-00514	신고	83490	소초	교항	740	280	생활	20	50	층적	0.5	20	20	WJ-02	Jgr
WJ-00515	신고	83486	소초	교항	741	290	생활	20	50	층적	0.5	20	20	WJ-02	Jgr
WJ-00516	신고	83173	소초	교항	741	280	생활	20	40	층적	0.5	20	15	WJ-02	Jgr
WJ-00517	신고	83992	소초	교항	743	285	생활	18	50	층적	0.5	20	15	WJ-02	Jgr
WJ-00518	신고	84079	소초	교항	743	280	생활	30	50	층적	0.5	20	20	WJ-02	Jgr

관정번호	허가형태	허가신고 번호	읍/면	리	번지	표고 (m)	용도	심도(m)	구경(mm)	관정구분	펌프마 력(HP)	양수능력 (m ³ /일)	토출관 직경(mm)	소유역	지질 기호
WJ-00519	신고	84058	소초	교항	743	285	생활	30	50	층적	0.5	20	16	WJ-02	Jgr
WJ-00520	신고	83155	소초	교항	746	285	농업	25	60	층적	0.5	25	25	WJ-02	Jgr
WJ-00521	신고	83509	소초	교항	748	277	농업	25	50	층적	0.5	20	20	WJ-02	Jgr
WJ-00522	신고	83496	소초	교항	751	280	농업	30	50	층적	0.5	20	20	WJ-02	Jgr
WJ-00523	신고	83165	소초	교항	757	280	농업	20	50	층적	0.5	25	25	WJ-02	Jgr
WJ-00524	신고	1050	소초	교항	760	283	농업	19	40	암반	2.0	86	40	WJ-02	Jgr
WJ-00525	신고	83513	소초	교항	775	285	농업	40	50	층적	0.5	20	20	WJ-02	Jgr
WJ-00526	신고	84040	소초	교항	779	280	생활	12	50	층적	0.5	20	16	WJ-02	Jgr
WJ-00527	신고	83492	소초	교항	840	295	농업	24	50	층적	0.5	20	20	WJ-02	Jgr
WJ-00528	신고	84091	소초	교항	848	300	생활	20	50	층적	0.5	20	16	WJ-02	Jgr
WJ-00529	신고	83510	소초	교항	850	300	농업	20	50	층적	0.5	20	20	WJ-02	Jgr
WJ-00530	신고	84102	소초	교항	850	295	생활	20	50	층적	0.5	25	25	WJ-02	Jgr
WJ-00531	신고	83508	소초	교항	851	305	생활	20	50	층적	0.5	20	20	WJ-02	Jgr
WJ-00532	신고	83521	소초	교항	852	300	생활	20	50	층적	0.5	20	20	WJ-02	Jgr
WJ-00533	신고	83484	소초	교항	859	290	생활	25	50	층적	0.5	20	15	WJ-02	Jgr
WJ-00534	신고	83511	소초	교항	865	290	농업	25	50	층적	0.5	20	20	WJ-02	Jgr
WJ-00535	신고	83491	소초	교항	867	285	농업	20	50	층적	0.5	20	20	WJ-02	Jgr
WJ-00536	신고	83514	소초	교항	871	295	생활	20	50	층적	0.5	20	20	WJ-02	Jgr
WJ-00537	신고	83522	소초	교항	872	250	농업	30	50	층적	0.5	20	20	WJ-02	Jgr
WJ-00538	신고	83174	소초	교항	873	300	농업	25	50	층적	0.5	25	25	WJ-02	Jgr
WJ-00539	신고	84105	소초	교항	880	261	농업	20	50	층적	0.5	30	30	WJ-02	Jgr
WJ-00540	신고	83501	소초	교항	919	219	농업	15	20	층적	0.5	20	20	WJ-02	Jgr
WJ-00541	신고	2002-245	소초	교항	924	212	생활	18	50	층적	0.5	20	20	WJ-02	Jgr
WJ-00542	신고	83502	소초	교항	930	219	농업	10	50	층적	0.5	20	20	WJ-02	Jgr
WJ-00543	신고	83159	소초	교항	953	200	생활	20	50	층적	0.5	20	20	WJ-02	Jgr
WJ-00544	신고	83007	소초	교항	953	200	농업	15	50	층적	0.5	20	15	WJ-02	Jgr
WJ-00545	신고	84008	소초	교항	956	195	생활	24	50	층적	0.5	20	16	WJ-02	Jgr
WJ-00546	기타	75997	소초	교항	972	180	생활	20	30	층적	0.5	20	15	WJ-02	Jgr
WJ-00547	신고	83006	소초	교항	972	180	농업	18	50	층적	0.5	20	20	WJ-02	Jgr
WJ-00548	기타	75998	소초	교항	973	185	생활	20	50	층적	0.5	20	20	WJ-02	Jgr
WJ-00549	신고	84037	소초	교항	974	185	생활	15	50	층적	0.5	20	20	WJ-02	Jgr
WJ-00550	신고	84045	소초	교항	1004	180	생활	30	50	층적	0.3	20	16	WJ-02	Jgr
WJ-00551	신고	83494	소초	교항	1018	180	생활	15	50	층적	0.5	20	16	WJ-02	Jgr
WJ-00552	기타	75887	소초	교항	1026	190	생활	20	30	층적	0.5	20	20	WJ-02	Jgr
WJ-00553	기타	75931	소초	교항	1033	205	생활	10	20	층적	0.5	20	20	WJ-02	Jgr
WJ-00554	신고	84035	소초	교항	1033	190	생활	20	50	층적	0.5	20	16	WJ-02	Jgr
WJ-00555	신고	83167	소초	교항	1034	190	생활	10	50	층적	0.5	20	15	WJ-02	Jgr

관정번호	허가형태	허가신고 번호	읍/면	리	번지	표고 (m)	용도	심도(m)	구경(mm)	관정구분	펌프마 력(HP)	양수능력 (m ³ /일)	토출관 직경(mm)	소유역	지질 기호
WJ-00556	신고	75890	소초	교항	1055	183	생활	20	30	충적	0.5	20	20	WJ-02	Jgr
WJ-00557	신고	83171	소초	교항	1057	190	생활	30	40	충적	0.5	20	20	WJ-02	Jgr
WJ-00558	신고	83168	소초	교항	1057	190	생활	20	50	충적	0.5	16	16	WJ-02	Jgr
WJ-00559	신고	83177	소초	교항	1096	172	생활	18	50	충적	0.5	20	20	WJ-02	Jgr
WJ-00560	신고	75891	소초	교항	1097	175	농업	17	50	충적	0.5	20	20	WJ-02	Jgr
WJ-00561	신고	83993	소초	교항	35-1	193	생활	10	50	충적	0.5	20	20	WJ-02	Jgr
WJ-00562	신고	83011	소초	교항	39-2	180	생활	25	40	충적	0.5	20	16	WJ-02	Jgr
WJ-00563	신고	84056	소초	교항	39-4	180	생활	80	50	암반	0.5	20	16	WJ-02	Jgr
WJ-00564	신고	84062	소초	교항	43-3	183	생활	11	50	충적	0.5	20	20	WJ-02	Jgr
WJ-00565	신고	84041	소초	교항	43-4	185	생활	20	50	충적	0.5	20	16	WJ-02	Jgr
WJ-00566	신고	84061	소초	교항	43-5	186	농업	15	50	충적	0.5	20	15	WJ-02	Jgr
WJ-00567	신고	84083	소초	교항	43-6	185	생활	30	50	충적	0.5	20	20	WJ-02	Jgr
WJ-00568	신고	84065	소초	교항	43-7	187	생활	10	50	충적	0.5	20	16	WJ-02	Jgr
WJ-00569	기타	75916	소초	교항	43-8	187.3	생활	50	50	암반	0.5	20	15	WJ-02	Jgr
WJ-00570	신고	84026	소초	교항	43-8	190	생활	15	50	충적	0.5	25	25	WJ-02	Jgr
WJ-00571	신고	84066	소초	교항	48-2	186	농업	10	50	충적	0.5	30	30	WJ-02	Jgr
WJ-00572	신고	83002	소초	교항	60-12	169	농업	50	50	암반	0.5	25	25	WJ-02	Jgr
WJ-00573			소초	교항	62-1	197	생활			암반				WJ-02	Jgr
WJ-00574	신고	84096	소초	교항	90-1	160	농업	15	50	충적	0.5	30	30	WJ-02	Jgr
WJ-00575	신고	75951	소초	교항	90-2	167	농업	14	50	충적	0.5	20	40	WJ-02	Jgr
WJ-00576	신고	84093	소초	교항	23-1	215	생활	45	50	암반	0.5	20	20	WJ-02	Jgr
WJ-00577	신고	2003-88	소초	교항	23-4	220	농업	25	50	충적	0.5	40	25	WJ-02	Jgr
WJ-00578	기타	75940	소초	교항	13-6	218	생활	7	20	충적	0.5	20	20	WJ-02	Jgr
WJ-00579	신고	84052	소초	교항	23-10	215	생활	150	50	암반	0.5	20	16	WJ-02	Jgr
WJ-00580	신고	84053	소초	교항	23-10	207	농업	24	50	충적	0.5	20	20	WJ-02	Jgr
WJ-00581	기타	75923	소초	교항	1003-1	183	생활	7	20	충적	0.5	25	20	WJ-02	Jgr
WJ-00582	기타	75924	소초	교항	1003-2	183	농업	12	40	암반	0.5	30	40	WJ-02	Jgr
WJ-00583	신고	84034	소초	교항	1016-2	180	생활	25	50	충적	0.5	20	20	WJ-02	Jgr
WJ-00584	기타	75886	소초	교항	1016-2	180	생활	20	30	충적	0.5	20	15	WJ-02	Jgr
WJ-00585	신고	83161	소초	교항	1016-3	190	생활	30	50	충적	0.5	16	16	WJ-02	Jgr
WJ-00586	신고	75893	소초	교항	1016-4	195	생활	6	30	충적	0.5	20	15	WJ-02	Jgr
WJ-00587	신고	83996	소초	교항	1018-1	185	생활	15	50	충적	0.5	20	20	WJ-02	Jgr
WJ-00588	신고	83151	소초	교항	1023-1	185	생활	18	60	충적	0.3	20	20	WJ-02	Jgr
WJ-00589	신고	84081	소초	교항	1023-6	195	생활	20	50	충적	0.5	20	16	WJ-02	Jgr
WJ-00590	신고	83504	소초	교항	1023-7	195	생활	36	50	충적	0.5	20	16	WJ-02	Jgr
WJ-00591	신고	83014	소초	교항	1027-3	185	생활	30	50	충적	0.5	20	16	WJ-02	Jgr
WJ-00592	신고	84039	소초	교항	1045-1	205	생활	24	50	충적	0.5	20	16	WJ-02	Jgr

관정번호	허가형태	허가신고 번호	읍/면	리	번지	표고 (m)	용도	심도(m)	구경(mm)	관정구분	펌프마 력(HP)	양수능력 (m ³ /일)	토출관 직경(mm)	소유역	지질 기호
WJ-00593	신고	83015	소초	교항	1047-5	178	농업	20	50	층적	1.0	20	20	WJ-02	Jgr
WJ-00594	신고	83152	소초	교항	1052-1	176	생활	20	50	층적	0.5	20	20	WJ-02	Jgr
WJ-00595	신고	84010	소초	교항	1085-2	173	농업	18	50	층적	0.5	30	30	WJ-02	Jgr
WJ-00596	신고	83004	소초	교항	109-1	170	농업	16	50	층적	0.5	20	20	WJ-02	Jgr
WJ-00597	신고	83005	소초	교항	109-1(2)	170	농업	16	50	층적	0.5	20	20	WJ-02	Jgr
WJ-00598	기타	75938	소초	교항	132-1	170	생활	50	30	층적	0.5	30	20	WJ-02	Jgr
WJ-00599	신고	96-283	소초	교항	132-2	170	생활	100	200	암반	1.0	50	25	WJ-02	Jgr
WJ-00600	신고	84055	소초	교항	132-5	170	생활	20	50	층적	0.3	20	20	WJ-02	Jgr
WJ-00601	신고	97-065	소초	교항	158-1	215	생활	70	100	암반	0.5	30	20	WJ-02	Jgr
WJ-00602	신고	84003	소초	교항	256-1	214	농업	40	50	층적	0.5	32	32	WJ-02	Jgr
WJ-00603	신고	84075	소초	교항	267-3	207.3	농업	30	50	층적	0.5	32	32	WJ-02	Jgr
WJ-00604	신고	84107	소초	교항	315-4	205	생활	19	50	층적	0.5	20	20	WJ-02	Jgr
WJ-00605	신고	75952	소초	교항	370-2	190	농업	30	50	층적	0.5	25	40	WJ-02	Jgr
WJ-00606	신고	2003-234	소초	교항	370-2	180	농업	30	20	층적	0.5	30	40	WJ-02	Jgr
WJ-00607	신고	75893-1	소초	교항	370-3	180	생활	24	50	층적	0.5	20	15	WJ-02	Jgr
WJ-00608	기타	75953	소초	교항	370-4	178	생활	30	20	층적	0.5	20	15	WJ-02	Jgr
WJ-00609	기타	75954	소초	교항	370-5	178.6	농업	20	50	층적	0.5	30	50	WJ-02	Jgr
WJ-00610	신고	83003	소초	교항	39-1(2)	180	생활	50	50	암반	0.5	20	15	WJ-02	Jgr
WJ-00611	신고	84004	소초	교항	411-2	205	생활	30	50	층적	0.5	20	16	WJ-02	Jgr
WJ-00612	신고	84029	소초	교항	423-1	180	농업	21	50	층적	0.5	25	25	WJ-02	Jgr
WJ-00613	신고	75917	소초	교항	441-2	200	생활	20	50	층적	0.5	20	15	WJ-02	Jgr
WJ-00614	신고	2003-231	소초	교항	441-2	200	농업	18	50	층적	0.5	30	40	WJ-02	Jgr
WJ-00615	신고	83016	소초	교항	451-1	205	생활	25	50	층적	0.5	20	16	WJ-02	Jgr
WJ-00616	신고	84086	소초	교항	461-2	205	생활	24	50	층적	0.5	20	20	WJ-02	Jgr
WJ-00617	신고	84088	소초	교항	461-2	205	농업	24	50	층적	0.5	32	32	WJ-02	Jgr
WJ-00618	신고	83998	소초	교항	510-1	208	농업	70	100	암반	0.5	32	32	WJ-02	Jgr
WJ-00619	신고	84072	소초	교항	511-1	210	생활	20	50	층적	0.5	20	16	WJ-02	Jgr
WJ-00620	기타	75973	소초	교항	515-2	218	생활	40	70	층적	0.5	20	15	WJ-02	Jgr
WJ-00621	신고	84073	소초	교항	526-1	207	농업	45	50	암반	0.5	32	32	WJ-02	Jgr
WJ-00622	신고	83999	소초	교항	624-1	292	농업	40	50	층적	0.5	32	32	WJ-02	Jgr
WJ-00623	신고	2003-182	소초	교항	629-1(W-1)	187	생활	20	50	층적	0.3	15	15	WJ-02	Jgr
WJ-00624	신고	84098	소초	교항	629-1(W-2)	187	생활	25	40	층적	0.5	20	20	WJ-02	Jgr
WJ-00625	신고	83528	소초	교항	632-3	195	생활	23	50	층적	0.5	20	16	WJ-02	Jgr
WJ-00626	신고	84082	소초	교항	656-1	200	농업	30	50	층적	0.5	32	32	WJ-02	Jgr
WJ-00627	신고	83530	소초	교항	687-1	215	농업	24	50	층적	0.5	20	20	WJ-02	Jgr
WJ-00628	신고	83169	소초	교항	733-2	290	생활	20	50	층적	0.5	20	15	WJ-02	Jgr
WJ-00629	신고	83525	소초	교항	734-1	290	생활	20	50	층적	0.5	20	16	WJ-02	Jgr

관정번호	허가형태	허가신고 번호	읍/면	리	번지	표고 (m)	용도	심도(m)	구경(mm)	관정구분	펌프마 력(HP)	양수능력 (m ³ /일)	토출관 직경(mm)	소유역	지질 기호
WJ-00630	신고	83489	소초	교항	735-1	295	생활	20	50	층적	0.5	20	15	WJ-02	Jgr
WJ-00631	신고	83153	소초	교항	735-2	290	생활	15	50	층적	0.5	20	20	WJ-02	Jgr
WJ-00632	신고	83482	소초	교항	735-4	290	생활	21	50	층적	0.5	20	15	WJ-02	Jgr
WJ-00633	신고	83990	소초	교항	735-5	295	생활	18	50	층적	0.5	20	15	WJ-02	Jgr
WJ-00634	신고	83495	소초	교항	737(1)	290	생활	25	50	층적	0.5	20	20	WJ-02	Jgr
WJ-00635	신고	84103	소초	교항	750-1	277	농업	25	50	층적	0.5	25	25	WJ-02	Jgr
WJ-00636	신고	83516	소초	교항	829-2	305	농업	24	50	층적	0.5	20	20	WJ-02	Jgr
WJ-00637	신고	83487	소초	교항	835(1)	270	농업	25	50	층적	0.5	20	20	WJ-02	Jgr
WJ-00638	신고	83488`	소초	교항	835(2)	270	농업	25	50	층적	0.5	20	20	WJ-02	Jgr
WJ-00639	신고	83493	소초	교항	839-1	295	농업	30	50	층적	0.5	20	20	WJ-02	Jgr
WJ-00640	신고	83512	소초	교항	847-1	290	생활	15	50	층적	0.5	20	20	WJ-02	Jgr
WJ-00641	신고	83519	소초	교항	849-1	300	생활	18	50	층적	0.5	20	20	WJ-02	Jgr
WJ-00642	신고	83506	소초	교항	861-1	295	생활	20	50	층적	0.5	20	20	WJ-02	Jgr
WJ-00643	신고	83520	소초	교항	870-2	290	농업	21	50	층적	0.5	20	20	WJ-02	Jgr
WJ-00644	신고	83175	소초	교항	874(1)	290	농업	25	50	층적	0.5	25	25	WJ-02	Jgr
WJ-00645	신고	83176	소초	교항	874(2)	290	농업	25	50	층적	0.5	25	25	WJ-02	Jgr
WJ-00646	신고	83523	소초	교항	888-1	260	농업	10	50	층적	0.5	20	20	WJ-02	Jgr
WJ-00647	신고	84080	소초	교항	889-1	250	농업	17	50	층적	0.5	30	30	WJ-02	Jgr
WJ-00648	신고	83517	소초	교항	891-1	260	농업	25	50	층적	0.5	20	20	WJ-02	Jgr
WJ-00649	신고	83485	소초	교항	891-4	260	농업	20	50	층적	0.5	20	20	WJ-02	Jgr
WJ-00650	신고	83527	소초	교항	899-1	260	농업	15	50	층적	1.0	30	25	WJ-02	Jgr
WJ-00651	신고	83499	소초	교항	915(1)	219	생활	20	50	층적	0.5	20	15	WJ-02	Jgr
WJ-00652	신고	83500	소초	교항	915(2)	213	농업	20	50	층적	0.5	20	20	WJ-02	Jgr
WJ-00653	신고	84009	소초	교항	956(2)	195	농업	28	50	층적	0.5	30	30	WJ-02	Jgr
WJ-00654	신고	84038	소초	교항	975-2	176	생활	25	50	층적	0.5	20	20	WJ-02	Jgr
WJ-00655	신고	75999	소초	교항	975-2	176	농업	20	50	층적	0.5	20	20	WJ-02	Jgr
WJ-00656	신고	2003-232	소초	교항	975-4	176	농업	18	50	층적	-	30	40	WJ-02	Jgr
WJ-00657	신고	97-170	소초	교항	산 15	203	생활	70	150	층적	0.5	30	20	WJ-02	Jgr
WJ-00658	신고	84023	소초	교항	산144-1	228	생활	15	50	층적	0.5	20	20	WJ-02	Jgr
WJ-00659	신고	84108	소초	교항	산155	215	농업	23	70	층적	0.5	20	20	WJ-02	Jgr
WJ-00660	신고	83483	소초	교항	산17	225	생활	40	50	층적	0.5	20	15	WJ-02	Jgr
WJ-00661	신고	83505	소초	교항	산17	225	생활	25	50	층적	0.5	20	16	WJ-02	Jgr
WJ-00662	신고	83160	소초	교항	산328-1	195	생활	20	50	층적	0.5	16	16	WJ-02	Jgr
WJ-00663	신고	83192	소초	둔둔	26	138	생활	18	50	층적	1.0	20	20	WJ-02	Jgr
WJ-00664	신고	83267	소초	둔둔	30	160.8	농업	18	50	층적	0.5	25	25	WJ-02	Qa
WJ-00665	신고	75893-2	소초	둔둔	32	141.2	농업	8	50	층적	0.5	20	32	WJ-02	Jgr
WJ-00666	신고	75893-3	소초	둔둔	44	159	농업	7	50	층적	0.5	20	32	WJ-02	Jgr

관정번호	허가형태	허가신고 번호	읍/면	리	번지	표고 (m)	용도	심도(m)	구경(mm)	관정구분	펌프마 력(HP)	양수능력 (m ³ /일)	토출관 직경(mm)	소유역	지질 기호
WJ-00667	신고	83195	소초	둔둔	46	160	생활	25	50	충적	0.5	16	16	WJ-02	Jgr
WJ-00668	신고	83193	소초	둔둔	66	141.8	농업	15	60	충적	1.0	25	25	WJ-02	Qa
WJ-00669	신고	75893-4	소초	둔둔	70	141.8	농업	6	50	충적	0.5	20	32	WJ-02	Qa
WJ-00670	신고	83222	소초	둔둔	72	141.8	농업	15	60	충적	1.0	25	25	WJ-02	Qa
WJ-00671	신고	83221	소초	둔둔	75	145	생활	10	60	충적	1.0	16	16	WJ-02	Qa
WJ-00672	신고	83268	소초	둔둔	78	160	농업	20	50	충적	0.5	25	25	WJ-02	Qa
WJ-00673	신고	83263	소초	둔둔	83	160	농업	20	50	충적	0.5	25	25	WJ-02	Qa
WJ-00674	신고	83269	소초	둔둔	93	160	농업	20	50	충적	0.5	25	25	WJ-02	Qa
WJ-00675	신고	83223	소초	둔둔	119	160	농업	12	60	충적	0.5	25	25	WJ-02	Jgr
WJ-00676	신고	83262	소초	둔둔	124	160	농업	8	50	충적	1.0	25	25	WJ-02	Qa
WJ-00677	신고	84109	소초	둔둔	155	181	농업	100	150	암반	0.5	20	20	WJ-02	Jgr
WJ-00678	신고	83205	소초	둔둔	160	182.5	농업	20	50	충적	0.5	25	25	WJ-02	Jgr
WJ-00679	신고	84128	소초	둔둔	164	159.9	농업	8	50	충적	0.5	25	25	WJ-02	Qa
WJ-00680	신고	84127	소초	둔둔	165	187.7	농업	70	50	암반	0.5	20	16	WJ-02	Jgr
WJ-00681	신고	83270	소초	둔둔	183	175.5	농업	20	50	충적	0.5	25	25	WJ-02	Jgr
WJ-00682	신고	83230	소초	둔둔	184	182	농업	150	150	암반	1.0	25	25	WJ-02	Jgr
WJ-00683	신고	83235	소초	둔둔	188	187.7	농업	50	50	암반	0.5	25	25	WJ-02	Jgr
WJ-00684	신고	83248	소초	둔둔	204	226.8	공업	15	50	충적	0.5	25	25	WJ-02	Jgr
WJ-00685	기타	76004	소초	둔둔	250	120	생활	20	30	충적	0.5	25	20	WJ-02	Jgr
WJ-00686	신고	2002-377	소초	둔둔	254	152.2	농업	105	250	암반	5.0	150	50	WJ-02	Jgr
WJ-00687	신고	98-011	소초	둔둔	266	152.2	생활	100	150	암반	1.0	50	25	WJ-02	Jgr
WJ-00688	신고	2002-231	소초	둔둔	268	148.5	생활	100	200	암반	2.0	90	40	WJ-02	Jgr
WJ-00689	신고	83213	소초	둔둔	288	159.9	농업	25	50	충적	0.5	25	25	WJ-02	Jgr
WJ-00690	신고	84110	소초	둔둔	297	155.5	농업	20	50	충적	0.5	32	32	WJ-02	Qa
WJ-00691	신고	83186	소초	둔둔	303	159.9	농업	8	50	충적	0.5	25	25	WJ-02	Qa
WJ-00692	신고	83277	소초	둔둔	303	132	농업	30	50	충적	1.0	25	25	WJ-02	Jgr
WJ-00693	신고	83275	소초	둔둔	323	165	농업	40	70	충적	0.5	25	25	WJ-02	Qa
WJ-00694	신고	83184	소초	둔둔	327	175.5	농업	20	50	충적	0.5	25	25	WJ-02	Jgr
WJ-00695	신고	83181	소초	둔둔	332	163.5	농업	21	50	충적	1.0	25	25	WJ-02	Qa
WJ-00696	신고	83278	소초	둔둔	353	138	농업	30	50	충적	1.0	25	25	WJ-02	Jgr
WJ-00697	신고	83214	소초	둔둔	369	165.5	농업	25	50	충적	0.5	25	25	WJ-02	Jgr
WJ-00698	신고	84112	소초	둔둔	372	158.5	농업	21	50	충적	0.5	32	32	WJ-02	Jgr
WJ-00699	신고	83231	소초	둔둔	385	175.5	농업	13	40	충적	1.0	25	25	WJ-02	Jgr
WJ-00700	신고	83194	소초	둔둔	389	158.5	농업	15	60	충적	1.0	25	25	WJ-02	Jgr
WJ-00701	신고	83182	소초	둔둔	394	175.5	농업	10	50	충적	1.0	25	25	WJ-02	Jgr
WJ-00702	신고	83271	소초	둔둔	410	135	생활	20	50	충적	0.5	25	25	WJ-02	Qa
WJ-00703	신고	83264	소초	둔둔	413	135	농업	20	50	충적	0.5	25	25	WJ-02	Qa

관정번호	허가형태	허가신고 번호	읍/면	리	번지	표고 (m)	용도	심도(m)	구경(mm)	관정구분	펌프마 력(HP)	양수능력 (m ³ /일)	토출관 직경(mm)	소유역	지질 기호
WJ-00704	신고	83207	소초	둔둔	451	149.5	농업	15	75	충적	0.5	25	25	WJ-02	Qa
WJ-00705	신고	83218	소초	둔둔	488	132	농업	25	50	충적	0.5	25	25	WJ-02	Qa
WJ-00706	신고	84135	소초	둔둔	499	132	농업	50	60	충적	0.5	32	32	WJ-02	Qa
WJ-00707	신고	83265	소초	둔둔	511	138	농업	20	50	충적	0.5	25	25	WJ-02	Qa
WJ-00708	신고	83532	소초	둔둔	513	122.9	농업	15	40	충적	0.5	30	25	WJ-02	Jgr
WJ-00709	신고	83533	소초	둔둔	514	122.9	생활	15	50	충적	0.5	20	16	WJ-02	Jgr
WJ-00710	신고	83273	소초	둔둔	533	147.8	농업	20	50	충적	0.5	25	25	WJ-02	Qa
WJ-00711	신고	83217	소초	둔둔	538	147	농업	25	50	충적	0.5	25	25	WJ-02	Jgr
WJ-00712	신고	83220	소초	둔둔	552	147	농업	20	50	충적	0.5	25	25	WJ-02	Qa
WJ-00713	신고	83274	소초	둔둔	556	138	농업	20	50	충적	0.5	25	25	WJ-02	Jgr
WJ-00714	신고	83251	소초	둔둔	563	161.5	농업	45	70	암반	1.0	25	25	WJ-02	Jgr
WJ-00715	신고	83196	소초	둔둔	566	166.8	농업	20	60	충적	0.5	25	25	WJ-02	Qa
WJ-00716	신고	83250	소초	둔둔	568	172	농업	30	50	충적	0.5	25	25	WJ-02	Qa
WJ-00717	신고	83287	소초	둔둔	572	138	농업	15	50	충적	0.5	25	25	WJ-02	Jgr
WJ-00718	신고	83281	소초	둔둔	575	166.8	농업	20	50	충적	0.5	25	25	WJ-02	Qa
WJ-00719	신고	83249	소초	둔둔	575	147.8	생활	30	50	충적	0.5	20	20	WJ-02	Qa
WJ-00720	신고	83225	소초	둔둔	575	146	농업	20	50	충적	0.5	20	20	WJ-02	Jgr
WJ-00721	신고	83282	소초	둔둔	575	185	생활	30	50	충적	0.5	20	20	WJ-02	Jgr
WJ-00722	신고	83289	소초	둔둔	575	185	생활	30	50	충적	0.5	20	20	WJ-02	Jgr
WJ-00723	신고	83284	소초	둔둔	580	138	생활	10	50	충적	0.5	20	20	WJ-02	Jgr
WJ-00724	신고	83276	소초	둔둔	583	185	생활	20	50	충적	0.5	20	20	WJ-02	Jgr
WJ-00725	기타	76022	소초	둔둔	583	185	생활	10	50	충적	0.5	16	16	WJ-02	Jgr
WJ-00726	신고	83255	소초	둔둔	599	149	농업	20	50	충적	1.0	25	25	WJ-02	Jgr
WJ-00727	신고	83256	소초	둔둔	600	149	농업	25	50	충적	1.0	25	25	WJ-02	Jgr
WJ-00728	신고	83226	소초	둔둔	603	146	농업	20	50	충적	0.5	25	25	WJ-02	Jgr
WJ-00729	신고	83197	소초	둔둔	604	146	농업	18	50	충적	0.5	25	25	WJ-02	Jgr
WJ-00730	신고	83285	소초	둔둔	606	138	농업	20	50	충적	0.5	25	25	WJ-02	Qa
WJ-00731	신고	83219	소초	둔둔	608	137.5	농업	25	50	충적	0.5	25	25	WJ-02	Jgr
WJ-00732	신고	83198	소초	둔둔	618	160	농업	30	50	충적	0.5	25	25	WJ-02	Jgr
WJ-00733	신고	83199	소초	둔둔	618	146.3	농업	20	50	충적	0.5	25	25	WJ-02	Jgr
WJ-00734	신고	83191	소초	둔둔	619	146.3	농업	23	50	충적	1.0	25	25	WJ-02	Jgr
WJ-00735	신고	83200	소초	둔둔	621	166.5	농업	20	50	충적	0.5	25	25	WJ-02	Qa
WJ-00736	신고	83288	소초	둔둔	623	138	농업	25	50	충적	0.5	25	25	WJ-02	Qa
WJ-00737	신고	83227	소초	둔둔	654	160.8	농업	30	50	충적	0.5	25	25	WJ-02	Qa
WJ-00738	신고	83283	소초	둔둔	655	146.1	농업	30	50	충적	0.5	25	25	WJ-02	Jgr
WJ-00739	신고	76011	소초	둔둔	672	155	생활	10	50	충적	0.5	20	20	WJ-02	Jgr
WJ-00740	신고	83246	소초	둔둔	693	137.4	생활	40	50	충적	0.5	20	15	WJ-02	Qa

관정번호	허가형태	허가신고 번호	읍/면	리	번지	표고 (m)	용도	심도(m)	구경(mm)	관정구분	펌프마 력(HP)	양수능력 (m ³ /일)	도출관 직경(mm)	소유역	지질 기호
WJ-00741	신고	2002-121	소초	둔둔	697	132.6	생활	50	150	충적	0.5	30	15	WJ-02	Jgr
WJ-00742	신고	2001-88	소초	둔둔	716	145	생활	80	150	충적	1.0	50	25	WJ-02	Jgr
WJ-00743	신고	84147	소초	둔둔	732	117	생활	4	50	충적	0.5	20	15	WJ-02	Qa
WJ-00744	신고	84115	소초	둔둔	734	114.8	생활	60	50	충적	0.5	20	16	WJ-02	Qa
WJ-00745	신고	76026	소초	둔둔	736	114.8	생활	20	50	충적	0.5	20	20	WJ-02	Jgr
WJ-00746	신고	76017-1	소초	둔둔	738	114.8	생활	30	50	충적	0.5	20	16	WJ-02	Qa
WJ-00747	신고	84122	소초	둔둔	744	125	생활	36	70	충적	0.5	20	16	WJ-02	Jgr
WJ-00748	신고	76002	소초	둔둔	747	120	생활	15	50	충적	0.5	20	20	WJ-02	Jgr
WJ-00749	기타	76008	소초	둔둔	751	116.5	생활	4	50	충적	0.5	20	15	WJ-02	Qa
WJ-00750	신고	84130	소초	둔둔	755	115.2	생활	30	50	충적	0.5	20	15	WJ-02	Qa
WJ-00751	신고	84154	소초	둔둔	755	115.2	생활	20	50	충적	0.5	20	15	WJ-02	Qa
WJ-00752	신고	84121	소초	둔둔	766	116.7	농업	50	60	충적	0.5	32	32	WJ-02	Qa
WJ-00753	신고	2002-180	소초	둔둔	769	110.2	생활	100	200	암반	2.0	70	40	WJ-02	Qa
WJ-00754	신고	663	소초	둔둔	769	110.2	생활	80	200	암반	1.0	50	32	WJ-02	Qa
WJ-00755	기타		소초	둔둔	776	110.2	농업			암반				WJ-02	Qa
WJ-00756	신고	84136	소초	둔둔	780	110.2	농업	70	60	암반	0.5	32	32	WJ-02	Qa
WJ-00757	신고	84137	소초	둔둔	781	115.2	농업	45	60	암반	0.5	32	32	WJ-02	Qa
WJ-00758	신고	83258	소초	둔둔	793	128.3	농업	24	50	충적	1.0	25	25	WJ-02	Jgr
WJ-00759	신고	83232	소초	둔둔	808	137.5	공업	15	50	충적	0.5	25	25	WJ-02	Jgr
WJ-00760	신고	83234	소초	둔둔	814	133	농업	15	50	충적	0.5	25	25	WJ-02	Jgr
WJ-00761	신고	83215	소초	둔둔	815	135	농업	20	50	충적	0.5	25	25	WJ-02	Jgr
WJ-00762	신고	83185	소초	둔둔	862	159.8	농업	20	50	충적	0.5	25	25	WJ-02	Qa
WJ-00763	신고	83260	소초	둔둔	874	154.9	농업	21	50	충적	1.0	25	25	WJ-02	Qa
WJ-00764	신고	76017	소초	둔둔	958	120	생활	30	50	충적	0.5	20	20	WJ-02	Qa
WJ-00765	신고	76003	소초	둔둔	1013	117	생활	13	40	충적	0.5	20	15	WJ-02	Qa
WJ-00766	신고	83022	소초	둔둔	1019	116.7	생활	35	60	충적	0.5	20	15	WJ-02	Jgr
WJ-00767	신고	96-126	소초	둔둔	1097	121.5	생활	100	200	암반	1.0	50	25	WJ-02	Qa
WJ-00768	신고	84114	소초	둔둔	1097	110.8	생활	30	50	충적	0.5	20	20	WJ-02	Jgr
WJ-00769	신고	83279	소초	둔둔	32-3	152	생활	8	50	충적	0.5	20	20	WJ-02	Qa
WJ-00770	신고	84152	소초	둔둔	15-1	185	생활	30	50	충적	0.5	20	20	WJ-02	Jgr
WJ-00771	신고	83266	소초	둔둔	17-1	170	농업	20	50	충적	0.5	25	25	WJ-02	Qa
WJ-00772	신고	84123	소초	둔둔	1097-2	121.5	생활	30	80	충적	0.5	20	16	WJ-02	Jgr
WJ-00773	신고	83180	소초	둔둔	310-3	163.5	농업	10	50	충적	0.5	25	25	WJ-02	Qa
WJ-00774	신고	83183	소초	둔둔	310-4	163.5	농업	20	50	충적	0.5	25	25	WJ-02	Qa
WJ-00775	신고	83243	소초	둔둔	313-1	175.5	농업	25	50	충적	0.5	25	25	WJ-02	Jgr
WJ-00776	기타	76027	소초	둔둔	371-1	148.5	생활	20	50	충적	0.5	20	15	WJ-02	Qa
WJ-00777	신고	83179	소초	둔둔	396-1	159.9	농업	9	50	충적	0.5	25	25	WJ-02	Qa

관정번호	허가형태	허가신고 번호	읍/면	리	번지	표고 (m)	용도	심도(m)	구경(mm)	관정구분	펌프마 력(HP)	양수능력 (m ³ /일)	토출관 직경(mm)	소유역	지질 기호
WJ-00778	신고	83244	소초	둔둔	408-1	142.2	농업	7	50	충적	0.5	25	25	WJ-02	Qa
WJ-00779	신고	83252	소초	둔둔	410-1	135.2	농업	20	50	충적	1.0	25	25	WJ-02	Jgr
WJ-00780	신고	83272	소초	둔둔	441-1	136.5	농업	20	50	충적	0.5	25	25	WJ-02	Qa
WJ-00781	신고	83253	소초	둔둔	465-2	149.8	농업	20	60	충적	1.0	25	25	WJ-02	Qa
WJ-00782	신고	83254	소초	둔둔	504-1	148	농업	22	50	충적	1.0	25	25	WJ-02	Qa
WJ-00783	신고	83021	소초	둔둔	713-1	145	생활	50	50	암반	0.5	20	16	WJ-02	Jgr
WJ-00784			소초	둔둔	7-1번지	155	농업			충적				WJ-02	Jgr
WJ-00785	신고	84131	소초	둔둔	760-1	125	농업	20	50	충적	0.5	32	32	WJ-02	Qa
WJ-00786	신고	84134	소초	둔둔	778-2	110.2	생활	30	60	충적	0.5	20	20	WJ-02	Qa
WJ-00787	신고	84138	소초	둔둔	779-1	110.2	생활	70	60	암반	0.5	20	16	WJ-02	Qa
WJ-00788	신고	83257	소초	둔둔	784-1	110.2	농업	22	50	충적	1.0	25	25	WJ-02	Qa
WJ-00789	기타	76015	소초	둔둔	790-1	117.7	생활	10	50	충적	0.5	20	15	WJ-02	Qa
WJ-00790	신고	84125	소초	둔둔	795(1)	128.3	생활	60	60	충적	0.5	20	20	WJ-02	Qa
WJ-00791	신고	84126	소초	둔둔	795(2)	128.7	농업	70	60	충적	0.5	20	20	WJ-02	Qa
WJ-00792	신고	83245	소초	둔둔	813-1	141.4	농업	9	50	충적	0.5	25	25	WJ-02	Jgr
WJ-00793	신고	83233	소초	둔둔	813-4	133	농업	20	40	충적	1.0	25	25	WJ-02	Jgr
WJ-00794	신고	83259	소초	둔둔	872-1	154.9	농업	20	50	충적	1.0	25	25	WJ-02	Jgr
WJ-00795	기타		소초	둔둔		192.5	생활	100	100	암반	0.1		50	WJ-02	Jgr
WJ-00796	신고	83588	소초	수암	62	202.7	생활	10	50	충적	0.5	16	16	WJ-02	Jgr
WJ-00797	신고	84173	소초	수암	179	191	생활	20	50	충적	0.5	20	20	WJ-02	Jgr
WJ-00798	신고	84291	소초	수암	268	170	농업	25	50	충적	0.5	30	30	WJ-02	Jgr
WJ-00799	신고	84254	소초	수암	280	171	농업	50	50	암반	0.5	20	20	WJ-02	Jgr
WJ-00800	신고	84163	소초	수암	291	177	농업	27	50	충적	0.5	30	30	WJ-02	Jgr
WJ-00801	신고	84255	소초	수암	298	180	농업	15	50	충적	0.5	20	20	WJ-02	Jgr
WJ-00802	신고	84252	소초	수암	298	177.6	생활	30	50	충적	0.5	20	20	WJ-02	Jgr
WJ-00803	신고	84288	소초	수암	311	191	농업	20	50	충적	0.5	32	32	WJ-02	Jgr
WJ-00804	신고	84176	소초	수암	314	191	농업	13	60	충적	0.5	20	20	WJ-02	Jgr
WJ-00805	신고	84178	소초	수암	314	175	농업	15	50	충적	0.5	30	30	WJ-02	Jgr
WJ-00806	신고	84290	소초	수암	315	175	생활	36	50	충적	0.5	20	20	WJ-02	Jgr
WJ-00807	신고	84289	소초	수암	335	195	생활	26	50	충적	0.5	20	16	WJ-02	Jgr
WJ-00808	신고	84256	소초	수암	342	195	생활	30	50	충적	0.5	20	20	WJ-02	Jgr
WJ-00809	신고	84293	소초	수암	342	191	생활	12	50	충적	0.5	20	20	WJ-02	Jgr
WJ-00810	신고	84251	소초	수암	355	191	생활	15	50	충적	0.5	20	20	WJ-02	Jgr
WJ-00811	신고	83569	소초	수암	397	167	생활	15	50	충적	0.5	20	16	WJ-02	Jgr
WJ-00812	신고	83571	소초	수암	419	180	농업	10	50	충적	0.5	20	20	WJ-02	Jgr
WJ-00813	신고	83545	소초	수암	427	176.2	생활	10	60	충적	0.5	20	16	WJ-02	Jgr
WJ-00814	신고	83605	소초	수암	432	200	생활	10	50	충적	0.5	20	20	WJ-02	Jgr

관정번호	허가형태	허가신고 번호	읍/면	리	번지	표고 (m)	용도	심도(m)	구경(mm)	관정구분	펌프마 력(HP)	양수능력 (m ³ /일)	토출관 직경(mm)	소유역	지질 기호
WJ-00815	기타	76075	소초	수암	480	167	생활	30	20	층적	0.5	20	20	WJ-02	Jgr
WJ-00816	신고	83606	소초	수암	486	163	농업	20	50	층적	0.5	20	20	WJ-02	Qa
WJ-00817	신고	97-228	소초	수암	493	167	생활	60	150	암반	1.0	50	25	WJ-02	Jgr
WJ-00818	신고	84213	소초	수암	515	159	농업	20	50	층적	0.5	30	30	WJ-02	Jgr
WJ-00819	신고	84196	소초	수암	518	170	농업	18	50	층적	0.5	20	20	WJ-02	Jgr
WJ-00820	신고	83590	소초	수암	534	157	생활	20	50	층적	0.5	20	16	WJ-02	Qa
WJ-00821	신고	84246	소초	수암	540	157.5	농업	15	50	층적	0.5	30	30	WJ-02	Qa
WJ-00822	신고	84212	소초	수암	548	157	생활	20	50	층적	0.5	20	16	WJ-02	Jgr
WJ-00823	신고	84187	소초	수암	548	160	생활	18	50	층적	0.5	20	20	WJ-02	Jgr
WJ-00824	신고	83538	소초	수암	552	200	생활	10	50	층적	0.5	20	16	WJ-02	Jgr
WJ-00825	신고	2002-309	소초	수암	552	160	농업	25	50	층적	0.5	10	20	WJ-02	Qa
WJ-00826	신고	2002-299	소초	수암	556	158.8	생활	50	150	암반	0.5	20	20	WJ-02	Qa
WJ-00827	신고	84245	소초	수암	557	165	생활	15	50	층적	0.5	20	20	WJ-02	Jgr
WJ-00828	신고	84257	소초	수암	559	157.5	생활	18	50	층적	0.5	30	30	WJ-02	Jgr
WJ-00829	신고	84286	소초	수암	569	152	농업	25	50	층적	0.5	30	30	WJ-02	Qa
WJ-00830	신고	84298	소초	수암	579	150	생활	20	50	층적	0.5	20	16	WJ-02	Qa
WJ-00831	신고	76119	소초	수암	600	151	농업	20	50	층적	0.5	20	25	WJ-02	Jgr
WJ-00832	신고	76119-2	소초	수암	600	152	농업	30	50	층적	0.5	20	25	WJ-02	Jgr
WJ-00833	신고	76121-1	소초	수암	613	152	농업	27	50	층적	0.5	20	25	WJ-02	Jgr
WJ-00834	신고	76119-1	소초	수암	622	152	생활	20	50	층적	0.5	20	16	WJ-02	Jgr
WJ-00835	신고	84168	소초	수암	681	148	농업	23	50	층적	0.5	30	30	WJ-02	Qa
WJ-00836	신고	84165	소초	수암	684	148	농업	20	50	층적	0.5	30	31	WJ-02	Qa
WJ-00837	신고	83346	소초	수암	693	158	농업	30	70	층적	0.5	25	25	WJ-02	Qa
WJ-00838	신고	83038	소초	수암	702	158.8	생활	45	50	암반	0.5	16	16	WJ-02	Qa
WJ-00839	신고	84279	소초	수암	708	158	농업	15	50	층적	0.5	20	20	WJ-02	Qa
WJ-00840	신고	84211	소초	수암	728	159	생활	28	50	층적	0.5	20	20	WJ-02	Qa
WJ-00841	신고	83540	소초	수암	753	150	생활	15	50	층적	0.5	20	16	WJ-02	Jgr
WJ-00842	신고	83608	소초	수암	787	158	농업	20	50	층적	0.5	20	16	WJ-02	Qa
WJ-00843	신고	84179	소초	수암	805	162	생활	10	50	층적	0.5	20	16	WJ-02	Jgr
WJ-00844	신고	858	소초	수암	810	157	생활	100	200	암반	1.0	50	25	WJ-02	Jgr
WJ-00845	신고	83312	소초	수암	840	145	농업	10	50	층적	0.5	30	30	WJ-02	Qa
WJ-00846	신고	83313	소초	수암	847	142	농업	15	50	층적	0.5	25	30	WJ-02	Jgr
WJ-00847	신고	83330	소초	수암	855	149.9	생활	20	50	층적	0.5	16	16	WJ-02	Qa
WJ-00848	신고	97-049	소초	수암	867	145	생활	100	150	층적	1.0	30	25	WJ-02	Qa
WJ-00849	신고	995	소초	수암	874	160	농업	16	50	층적	1.0	50	40	WJ-02	Jgr
WJ-00850	신고	83211	소초	수암	881	145	생활	10	50	층적	0.5	20	16	WJ-02	Jgr
WJ-00851	신고	83306	소초	수암	882	140	생활	10	50	층적	0.5	16	16	WJ-02	Jgr

관정번호	허가형태	허가신고 번호	읍/면	리	번지	표고 (m)	용도	심도(m)	구경(mm)	관정구분	펌프마 력(HP)	양수능력 (m ³ /일)	토출관 직경(mm)	소유역	지질 기호
WJ-00852	신고	83564	소초	수암	884	131.8	농업	12	50	층적	0.5	20	20	WJ-02	Qa
WJ-00853	신고	84276	소초	수암	891	137.8	생활	10	50	층적	0.5	20	16	WJ-02	Qa
WJ-00854	신고	84166	소초	수암	899	148	농업	20	50	층적	0.5	20	20	WJ-02	Qa
WJ-00855	신고	84285	소초	수암	908	142	농업	32	50	층적	0.5	20	20	WJ-02	Qa
WJ-00856	신고	84280	소초	수암	911	142	농업	15	50	층적	0.5	20	20	WJ-02	Qa
WJ-00857	신고	84250	소초	수암	920	158.8	농업	20	50	층적	0.5	20	20	WJ-02	Qa
WJ-00858	신고	84281	소초	수암	922	149	생활	20	50	층적	0.5	20	20	WJ-02	Jgr
WJ-00859	신고	1236	소초	수암	924	148	농업	26	50	암반	2.0	100	50	WJ-02	Qa
WJ-00860	신고	84277	소초	수암	925	149	생활	12	50	층적	0.5	20	20	WJ-02	Qa
WJ-00861	신고	84171	소초	수암	943	149.4	생활	10	50	층적	0.5	20	16	WJ-02	Qa
WJ-00862	신고	84230	소초	수암	948	149.4	생활	20	50	층적	0.5	20	20	WJ-02	Qa
WJ-00863	신고	84162	소초	수암	958	148	생활	21	50	층적	0.5	20	20	WJ-02	Qa
WJ-00864	신고	76053	소초	수암	986	145.4	생활	18	50	층적	0.5	20	20	WJ-02	Qa
WJ-00865	신고	84284	소초	수암	986	149	생활	20	50	층적	0.5	20	20	WJ-02	Qa
WJ-00866	신고	76088-1	소초	수암	1008	160	농업	50	150	암반	0.5	20	32	WJ-02	Jgr
WJ-00867	신고	76092	소초	수암	1011	170	생활	23	50	층적	0.5	20	16	WJ-02	Jgr
WJ-00868	신고	76102	소초	수암	1013	172	생활	27	50	층적	0.5	20	16	WJ-02	Jgr
WJ-00869	신고	76087	소초	수암	1013	173	생활	37	50	층적	0.5	20	20	WJ-02	Jgr
WJ-00870	신고	76096	소초	수암	1016	170	생활	23	30	층적	0.5	20	16	WJ-02	Jgr
WJ-00871	신고	76091	소초	수암	1021	175	생활	25	50	층적	0.5	20	20	WJ-02	Jgr
WJ-00872	신고	84161	소초	수암	1024	170	생활	20	50	층적	0.5	20	20	WJ-02	Jgr
WJ-00873	신고	76094	소초	수암	1028	160	생활	37	50	층적	0.5	20	15	WJ-02	Jgr
WJ-00874	신고	76088	소초	수암	1037	163.5	농업	120	150	암반	1.0	30	32	WJ-02	Jgr
WJ-00875	신고	84268	소초	수암	1038	160	생활	25	50	층적	0.5	20	16	WJ-02	Jgr
WJ-00876	신고	84304	소초	수암	1042	151.8	농업	67	50	층적	0.5	30	30	WJ-02	Qa
WJ-00877	신고	84302	소초	수암	1052	160	생활	37	50	층적	0.5	20	16	WJ-02	Jgr
WJ-00878	기타	76098	소초	수암	1052	160	생활	10	15	층적	0.5	20	15	WJ-02	Jgr
WJ-00879	신고	84156	소초	수암	1055	170	생활	70	50	암반	0.5	20	15	WJ-02	Jgr
WJ-00880	신고	84216	소초	수암	1055	170	생활	25	50	층적	0.5	20	20	WJ-02	Jgr
WJ-00881	신고	76108	소초	수암	1056	155	생활	40	150	층적	0.5	20	15	WJ-02	Qa
WJ-00882	신고	84305	소초	수암	1056	170	생활	27	50	층적	0.5	20	16	WJ-02	Jgr
WJ-00883	신고	76100	소초	수암	1060	175.00	생활	30	50	층적	0.5	20	20	WJ-02	Jgr
WJ-00884	신고	84231	소초	수암	1061	170.00	생활	23	50	층적	0.5	20	16	WJ-02	Jgr
WJ-00885	신고	76105	소초	수암	1062	170	생활	17	50	층적	0.5	20	16	WJ-02	Jgr
WJ-00886	신고	76089	소초	수암	1084	155	생활	27	50	층적	0.5	20	15	WJ-02	Jgr
WJ-00887	신고	76111-3	소초	수암	1114	151	농업	19	50	층적	0.5	20	32	WJ-02	Jgr
WJ-00888	신고	84172	소초	수암	1124	138.5	농업	10	50	층적	0.5	30	30	WJ-02	Qa

관정번호	허가형태	허가신고 번호	읍/면	리	번지	표고 (m)	용도	심도(m)	구경(mm)	관정구분	펌프마 력(HP)	양수능력 (m ³ /일)	토출관 직경(mm)	소유역	지질 기호
WJ-00889	신고	83327	소초	수암	1181	131	농업	15	50	충적	0.5	30	30	WJ-02	Qa
WJ-00890	신고	83349	소초	수암	1182	128	농업	10	50	충적	0.5	25	25	WJ-02	Qa
WJ-00891	신고	83328	소초	수암	1186	128	농업	15	50	충적	0.5	30	30	WJ-02	Qa
WJ-00892	신고	83329	소초	수암	1209	129	농업	10	50	충적	0.5	30	30	WJ-02	Qa
WJ-00893	신고	83305	소초	수암	1213	131.8	농업	10	50	충적	0.5	25	25	WJ-02	Qa
WJ-00894	신고	83333	소초	수암	1214	132	생활	10	50	충적	0.5	20	15	WJ-02	Qa
WJ-00895	신고	83559	소초	수암	1217	132	농업	10	50	충적	0.5	20	20	WJ-02	Qa
WJ-00896	신고	83558	소초	수암	1219	132	농업	13	50	충적	0.5	20	20	WJ-02	Qa
WJ-00897	신고	83547	소초	수암	1223	137	농업	10	50	충적	0.5	20	20	WJ-02	Qa
WJ-00898	신고	83548	소초	수암	1224	137	농업	15	50	충적	0.5	20	20	WJ-02	Jgr
WJ-00899	신고	83546	소초	수암	1237	137.8	생활	10	50	충적	0.5	20	16	WJ-02	Jgr
WJ-00900	신고	83563	소초	수암	1245	134	생활	10	50	충적	0.5	20	16	WJ-02	Jgr
WJ-00901	신고	83550	소초	수암	1275	131.8	농업	15	50	충적	0.5	20	20	WJ-02	Qa
WJ-00902	신고	83310	소초	수암	1277	131	농업	10	50	충적	0.5	25	25	WJ-02	Qa
WJ-00903	신고	83603	소초	수암	1282	142	농업	15	50	충적	0.5	20	20	WJ-02	Jgr
WJ-00904	신고	83601	소초	수암	1287	145	농업	10	50	충적	0.5	20	20	WJ-02	Qa
WJ-00905	신고	83598	소초	수암	1290	155	농업	10	50	충적	0.5	20	20	WJ-02	Jgr
WJ-00906	신고	84191	소초	수암	1308	150	농업	20	50	충적	0.5	30	30	WJ-02	Jgr
WJ-00907	신고	84296	소초	수암	1322	166	농업	10	50	충적	0.5	30	30	WJ-02	Jgr
WJ-00908	신고	83561	소초	수암	1340	170	농업	12	50	충적	0.5	20	20	WJ-02	Jgr
WJ-00909	신고	76126	소초	수암	1363	158	생활	10	50	충적	0.5	20	20	WJ-02	Jgr
WJ-00910	신고	2001-103	소초	수암	1379	165	생활	18	50	충적	0.5	15	15	WJ-02	Jgr
WJ-00911	신고	83574	소초	수암	1408	164.6	농업	20	70	충적	1.0	30	25	WJ-02	Qa
WJ-00912	신고	2003-198	소초	수암	1421	164.6	농업	18	50	충적	-	30	40	WJ-02	Qa
WJ-00913	신고	84264	소초	수암	1427	185	생활	30	50	충적	0.5	20	20	WJ-02	Jgr
WJ-00914	신고	83334	소초	수암	1443	158	생활	10	50	충적	0.5	20	25	WJ-02	Jgr
WJ-00915	신고	84222	소초	수암	1445	159	농업	18	60	충적	0.5	30	30	WJ-02	Qa
WJ-00916	신고	83294	소초	수암	1449	160	농업	21	50	충적	0.5	25	25	WJ-02	Qa
WJ-00917	신고	84182	소초	수암	1450	158	생활	20	50	충적	0.5	20	20	WJ-02	Jgr
WJ-00918	신고	76142	소초	수암	1451	158	생활	40	50	충적	0.5	20	20	WJ-02	Jgr
WJ-00919	신고	84266	소초	수암	1456	150	농업	30	50	충적	0.5	30	30	WJ-02	Jgr
WJ-00920	기타	76145	소초	수암	1472	144	생활	8	50	충적	0.5	20	15	WJ-02	Qa
WJ-00921	신고	83594	소초	수암	1475	145	생활	20	50	충적	0.5	20	20	WJ-02	Qa
WJ-00922	신고	931	소초	수암	1475	144	농업	30	50	충적	3.0	150	50	WJ-02	Qa
WJ-00923	신고	83595	소초	수암	1484	150	농업	20	50	충적	0.5	20	20	WJ-02	Jgr
WJ-00924	신고	84232	소초	수암	1488	150	농업	20	50	충적	0.5	30	30	WJ-02	Jgr
WJ-00925	신고	83025	소초	수암	1499	160	생활	10	50	충적	0.5	16	16	WJ-02	Qa

관정번호	허가형태	허가신고 번호	읍/면	리	번지	표고 (m)	용도	심도(m)	구경(mm)	관정구분	펌프마 력(HP)	양수능력 (m ³ /일)	토출관 직경(mm)	소유역	지질 기호
WJ-00926	기타	76151	소초	수암	1500	150	생활	20	50	충적	0.5	20	15	WJ-02	Qa
WJ-00927	신고	83535	소초	수암	1502	145	생활	20	50	충적	0.5	20	15	WJ-02	Qa
WJ-00928	신고	83314	소초	수암	1503	140	생활	36	50	충적	0.5	16	16	WJ-02	Qa
WJ-00929	신고	84225	소초	수암	1504	140	농업	36	50	충적	0.5	20	16	WJ-02	Qa
WJ-00930	신고	84236	소초	수암	1505	145	농업	20	50	충적	0.5	30	30	WJ-02	Qa
WJ-00931	신고	83539	소초	수암	1506	140	생활	13	50	충적	0.5	20	16	WJ-02	Qa
WJ-00932	신고	84234	소초	수암	1508	140	농업	15	50	충적	0.5	30	30	WJ-02	Qa
WJ-00933	신고	83572	소초	수암	1511	140	생활	20	50	충적	0.5	20	16	WJ-02	Qa
WJ-00934	신고	84233	소초	수암	1511	145	생활	15	50	충적	0.5	20	16	WJ-02	Qa
WJ-00935	기타	76153	소초	수암	1511	140.3	생활	20	30	충적	0.5	20	20	WJ-02	Qa
WJ-00936	기타	76154	소초	수암	1511	140	생활	20	20	충적	0.5	20	15	WJ-02	Qa
WJ-00937	신고	83322	소초	수암	1512	145	생활	24	50	충적	0.5	16	16	WJ-02	Qa
WJ-00938	기타	76155	소초	수암	1513	140.3	생활	20	30	충적	0.5	20	20	WJ-02	Qa
WJ-00939	신고	83324	소초	수암	1516	145	생활	15	50	충적	0.5	16	16	WJ-02	Qa
WJ-00940	신고	84218	소초	수암	1516	145	생활	8	50	충적	0.5	20	16	WJ-02	Qa
WJ-00941	신고	84299	소초	수암	1517	150	생활	15	50	충적	0.5	20	20	WJ-02	Qa
WJ-00942	신고	83341	소초	수암	1520	145	생활	23	50	충적	0.5	16	16	WJ-02	Qa
WJ-00943	신고	84203	소초	수암	1524	140	농업	30	70	충적	0.5	30	30	WJ-02	Qa
WJ-00944	신고	83315	소초	수암	1528	140	농업	5	50	충적	0.5	30	30	WJ-02	Qa
WJ-00945	신고	83323	소초	수암	1532	140	농업	24	50	충적	0.5	25	25	WJ-02	Qa
WJ-00946	신고	83034	소초	수암	1537	136	농업	40	50	충적	0.5	25	25	WJ-02	Qa
WJ-00947	신고	84201	소초	수암	1538	136	농업	20	50	충적	0.5	30	30	WJ-02	Qa
WJ-00948	신고	83035	소초	수암	1545	135	농업	40	50	충적	0.5	25	25	WJ-02	Qa
WJ-00949	신고	84238	소초	수암	1560	150	농업	20	50	충적	0.5	30	30	WJ-02	Qa
WJ-00950	신고	76163	소초	수암	1575	136	농업	20	50	충적	0.5	20	25	WJ-02	Jgr
WJ-00951	신고	84220	소초	수암	1577	136	농업	8	50	충적	0.5	32	32	WJ-02	Qa
WJ-00952	신고	83300	소초	수암	1579	136	농업	24	50	충적	0.5	25	25	WJ-02	Qa
WJ-00953	신고	83301	소초	수암	1580	136	농업	24	50	충적	0.5	25	25	WJ-02	Qa
WJ-00954	신고	84240	소초	수암	1581	136	농업	15	50	충적	0.5	30	30	WJ-02	Qa
WJ-00955	신고	84241	소초	수암	1585	136	농업	15	50	충적	0.5	30	30	WJ-02	Qa
WJ-00956	신고	84223	소초	수암	1592	133	농업	16	60	충적	0.5	20	16	WJ-02	Qa
WJ-00957	신고	83577	소초	수암	1600	133	농업	20	70	충적	0.5	20	20	WJ-02	Qa
WJ-00958	신고	76163-1	소초	수암	1605	145	농업	15	50	충적	0.5	20	25	WJ-02	Qa
WJ-00959	신고	84244	소초	수암	1609	137.4	농업	20	50	충적	0.5	30	30	WJ-02	Jgr
WJ-00960	신고	84224	소초	수암	1616	145	생활	36	50	충적	0.5	20	16	WJ-02	Qa
WJ-00961	기타	76164	소초	수암	1618	150	농업	20	30	충적	0.5	20	20	WJ-02	Qa
WJ-00962	신고	83032	소초	수암	1618	145	생활	12	50	충적	0.5	16	16	WJ-02	Qa

관정번호	허가형태	허가신고 번호	읍/면	리	번지	표고 (m)	용도	심도(m)	구경(mm)	관정구분	펌프마 력(HP)	양수능력 (m ³ /일)	토출관 직경(mm)	소유역	지질 기호
WJ-00963	신고	83331	소초	수암	1621	145	생활	12	50	충적	0.5	16	16	WJ-02	Qa
WJ-00964	신고	84242	소초	수암	1645	133.9	농업	28	50	충적	0.5	30	30	WJ-02	Qa
WJ-00965	신고	83584	소초	수암	52-1	202.7	생활	10	50	충적	0.5	20	20	WJ-02	Jgr
WJ-00966	신고	83568	소초	수암	52-2	202.7	생활	10	50	충적	0.5	20	16	WJ-02	Jgr
WJ-00967	신고	83543	소초	수암	52-4	204.7	생활	15	50	충적	0.5	20	16	WJ-02	Jgr
WJ-00968	신고	83586	소초	수암	52-5	204.7	생활	10	50	충적	0.5	20	16	WJ-02	Jgr
WJ-00969	신고	83556	소초	수암	52-6	204.7	생활	15	50	충적	0.5	20	16	WJ-02	Jgr
WJ-00970	신고	83542	소초	수암	54-2	202.7	생활	10	50	충적	0.5	16	16	WJ-02	Jgr
WJ-00971	신고	83570	소초	수암	55-1	200	생활	10	50	충적	0.5	16	16	WJ-02	Jgr
WJ-00972	신고	83583	소초	수암	87-1	202.7	생활	15	50	충적	0.5	20	16	WJ-02	Jgr
WJ-00973	신고	76088-2	소초	수암	1021-2	175	생활	60	150	암반	0.5	20	16	WJ-02	Jgr
WJ-00974	신고	84186	소초	수암	1026-1	179	생활	17	50	충적	0.5	20	16	WJ-02	Jgr
WJ-00975	신고	76101	소초	수암	1027-1	170	생활	27	50	충적	0.5	20	15	WJ-02	Jgr
WJ-00976	신고	84215	소초	수암	1027-2	170	생활	37	50	충적	0.5	20	20	WJ-02	Jgr
WJ-00977	신고	76109	소초	수암	1027-3	178	생활	31	50	충적	0.5	20	15	WJ-02	Jgr
WJ-00978	신고	76115	소초	수암	1029-2	175	생활	28	50	충적	0.5	20	15	WJ-02	Jgr
WJ-00979	신고	76100-1	소초	수암	1045-2(1)	150	농업	27	50	충적	0.5	20	32	WJ-02	Jgr
WJ-00980	신고	76100-2	소초	수암	1045-2(2)	150	농업	27	50	충적	0.5	20	32	WJ-02	Jgr
WJ-00981	신고	76116-1	소초	수암	1046-2	151.8	농업	29	50	충적	0.5	20	32	WJ-02	Jgr
WJ-00982	신고	76111-2	소초	수암	1049-2	150	농업	23	50	충적	0.5	20	32	WJ-02	Jgr
WJ-00983	신고	76095	소초	수암	1051-1	160	생활	12	30	충적	0.5	20	15	WJ-02	Jgr
WJ-00984	신고	76122-1	소초	수암	1061-1	170	생활	27	50	충적	0.5	20	16	WJ-02	Jgr
WJ-00985	신고	76099	소초	수암	1061-2	170	생활	25	50	충적	0.5	20	15	WJ-02	Jgr
WJ-00986	신고	76111	소초	수암	1064-4	170	생활	21	50	충적	0.5	20	15	WJ-02	Jgr
WJ-00987	신고	84248	소초	수암	1066-1	170	생활	25	50	충적	0.5	20	20	WJ-02	Jgr
WJ-00988	신고	76117	소초	수암	1108-1	160	생활	20	50	충적	0.5	20	25	WJ-02	Jgr
WJ-00989	신고	83551	소초	수암	1169-4	138	생활	12	50	충적	0.5	20	16	WJ-02	Qa
WJ-00990	신고	83304	소초	수암	1173-4	136	생활	10	50	충적	0.5	20	15	WJ-02	Jgr
WJ-00991	신고	76093	소초	수암	1197-1	164	생활	37	50	충적	0.5	20	20	WJ-02	Jgr
WJ-00992	신고	83565	소초	수암	1277-2	137	농업	10	50	충적	0.5	20	20	WJ-02	Qa
WJ-00993	신고	83599	소초	수암	1346-4	163	생활	15	50	충적	0.5	20	16	WJ-02	Jgr
WJ-00994	신고	2001-80	소초	수암	1361-2	160	생활	100	150	암반	1.0	50	25	WJ-02	Jgr
WJ-00995	신고	2003-236	소초	수암	1364-2	153	생활	60	150	암반	1.0	50	20	WJ-02	Jgr
WJ-00996	신고	76162	소초	수암	1364-3	153	생활	21	50	충적	0.5	20	15	WJ-02	Jgr
WJ-00997	신고	83581	소초	수암	1365-4	153	생활	30	50	충적	0.5	20	20	WJ-02	Jgr
WJ-00998	신고	83332	소초	수암	1378-1	160	생활	15	50	충적	0.5	20	25	WJ-02	Jgr
WJ-00999	신고	76141-1	소초	수암	1429-1	180	농업	18	50	충적	0.5	20	25	WJ-02	Jgr

관정번호	허가형태	허가신고 번호	읍/면	리	번지	표고 (m)	용도	심도(m)	구경(mm)	관정구분	펌프마 력(HP)	양수능력 (m ³ /일)	토출관 직경(mm)	소유역	지질 기호
WJ-01000	신고	83604	소초	수암	1429-2	185	생활	10	50	층적	0.5	20	16	WJ-02	Jgr
WJ-01001	신고	83293	소초	수암	1443-3	160	생활	26	50	층적	0.5	20	20	WJ-02	Qa
WJ-01002	신고	84177	소초	수암	1444-4	159	생활	6	50	층적	0.5	20	15	WJ-02	Qa
WJ-01003	신고	76141	소초	수암	1452-1	158	생활	18	50	층적	0.5	20	20	WJ-02	Jgr
WJ-01004	신고	1043	소초	수암	1452-1	150	농업	18	40	암반	1.0	60	40	WJ-02	Jgr
WJ-01005	신고	83028	소초	수암	1475-1	145	생활	30	50	층적	0.5	20	15	WJ-02	Qa
WJ-01006	기타	76148	소초	수암	1476-3	144	생활	22	20	층적	0.5	20	20	WJ-02	Qa
WJ-01007	신고	83024	소초	수암	1478-4	144	생활	20	50	층적	0.5	16	16	WJ-02	Qa
WJ-01008	신고	84197	소초	수암	1478-5(1)	144	생활	20	50	층적	0.5	20	20	WJ-02	Qa
WJ-01009	신고	84198	소초	수암	1478-5(2)	144	농업	20	50	층적	0.5	20	20	WJ-02	Qa
WJ-01010	기타	76150	소초	수암	1480-1	155	생활	50	20	암반	0.5	20	15	WJ-02	Jgr
WJ-01011	신고	83298	소초	수암	1480-2	155	생활	24	50	층적	0.5	20	20	WJ-02	Jgr
WJ-01012	신고	83033	소초	수암	1490-2	150	농업	40	50	층적	0.5	25	25	WJ-02	Jgr
WJ-01013	신고	84214	소초	수암	1504-1	140	생활	8	50	층적	0.5	20	20	WJ-02	Qa
WJ-01014	신고	84204	소초	수암	1526(1)	140	농업	40	70	층적	0.5	30	30	WJ-02	Qa
WJ-01015	신고	83325	소초	수암	1538-1	133	농업	15	50	층적	0.5	25	25	WJ-02	Qa
WJ-01016	신고	84221	소초	수암	1554-1	140	생활	8	50	층적	0.5	20	16	WJ-02	Qa
WJ-01017	신고	84237	소초	수암	1554-3	140	생활	20	50	층적	0.5	20	16	WJ-02	Qa
WJ-01018	신고	83299	소초	수암	1582-2	136	농업	24	50	층적	0.5	25	25	WJ-02	Qa
WJ-01019	신고	83575	소초	수암	1582-3	136	농업	20	70	층적	0.5	20	20	WJ-02	Qa
WJ-01020	신고	84243	소초	수암	1645(2)	137	농업	20	50	층적	0.5	30	30	WJ-02	Qa
WJ-01021	허가	허2003-5	소초	수암	2 (W-4)	290.3	생활	220	200	암반	3.0	92	32	WJ-02	Jgr
WJ-01022	신고	97-183	소초	수암	282-1	165	생활	100	200	암반	2.0	70	32	WJ-02	Jgr
WJ-01023	신고	84175	소초	수암	357-4	165	생활	15	50	층적	0.5	20	20	WJ-02	Jgr
WJ-01024	신고	84263	소초	수암	364-4	170	농업	90	60	암반	0.5	20	20	WJ-02	Jgr
WJ-01025	신고	83541	소초	수암	493-2	163	생활	10	50	층적	0.5	20	16	WJ-02	Jgr
WJ-01026	신고	84188	소초	수암	522-1	160	농업	20	50	층적	0.5	25	25	WJ-02	Jgr
WJ-01027	신고	83592	소초	수암	534(2)	157.5	농업	20	50	층적	0.5	20	20	WJ-02	Qa
WJ-01028	신고	84189	소초	수암	552-1	160	농업	20	50	층적	0.5	20	20	WJ-02	Jgr
WJ-01029	신고	2003-399	소초	수암	562-2	159	생활	20	50	층적	0.3	25	16	WJ-02	Qa
WJ-01030	신고	83026	소초	수암	562-3	157	생활	35	50	층적	0.5	16	16	WJ-02	Qa
WJ-01031	신고	2002-300	소초	수암	602-2	147.1	생활	50	150	암반	0.5	20	20	WJ-02	Qa
WJ-01032	신고	76121	소초	수암	624-1	142	농업	35	150	암반	1.0	25	32	WJ-02	Qa
WJ-01033	신고	76114	소초	수암	632-1	170	생활	30	50	층적	0.5	20	15	WJ-02	Jgr
WJ-01034	신고	76106	소초	수암	650-2(1)	163	생활	21	50	층적	0.5	20	16	WJ-02	Jgr
WJ-01035	신고	76106-1	소초	수암	650-2(2)	163	농업	60	150	암반	1.0	30	32	WJ-02	Jgr
WJ-01036	신고	84167	소초	수암	682-3	148	생활	23	50	층적	0.5	20	20	WJ-02	Qa

관정번호	허가형태	허가신고 번호	읍/면	리	번지	표고 (m)	용도	심도(m)	구경(mm)	관정구분	펌프마 력(HP)	양수능력 (m ³ /일)	토출관 직경(mm)	소유역	지질 기호
WJ-01037	신고	83023	소초	수암	698-2	158	생활	30	50	충적	0.5	20	20	WJ-02	Qa
WJ-01038	신고	83344	소초	수암	700-2	158.8	생활	36	50	충적	0.5	16	16	WJ-02	Qa
WJ-01039	신고	83345	소초	수암	705-2	158	농업	30	70	충적	0.5	16	16	WJ-02	Qa
WJ-01040	신고	84297	소초	수암	729-3	159	생활	20	50	충적	0.5	20	20	WJ-02	Qa
WJ-01041	신고	84190	소초	수암	779-1	158	생활	10	50	충적	0.5	20	16	WJ-02	Qa
WJ-01042	신고	83351	소초	수암	797-1	199	생활	10	50	충적	0.5	16	16	WJ-02	Jgr
WJ-01043	신고	83597	소초	수암	797-3	145	생활	10	50	충적	0.5	20	16	WJ-02	Jgr
WJ-01044	신고	84226	소초	수암	799-6	142	생활	10	50	충적	0.5	20	16	WJ-02	Jgr
WJ-01045	신고	83309	소초	수암	806-1	162	생활	10	50	충적	0.5	16	16	WJ-02	Jgr
WJ-01046	신고	83600	소초	수암	823-1	142	생활	10	50	충적	0.5	20	16	WJ-02	Qa
WJ-01047	신고	83326	소초	수암	826-3	142	농업	10	50	충적	0.5	30	30	WJ-02	Qa
WJ-01048	신고	83317	소초	수암	827-1	142	농업	10	50	충적	0.5	25	25	WJ-02	Qa
WJ-01049	신고	2002-174	소초	수암	841-1	140	생활	18	50	충적	0.5	20	20	WJ-02	Qa
WJ-01050	신고	83316	소초	수암	843-1	140	농업	10	50	충적	0.5	25	25	WJ-02	Qa
WJ-01051	신고	83336	소초	수암	850-1 번지	145	농업	10	50	충적	0.5	25	30	WJ-02	Qa
WJ-01052	신고	83297	소초	수암	854-3	145	생활	15	50	충적	0.5	20	20	WJ-02	Qa
WJ-01053	신고	83335	소초	수암	854-4	145	생활	10	50	충적	0.5	20	15	WJ-02	Qa
WJ-01054	신고	83582	소초	수암	874-4	143	생활	10	50	충적	0.5	20	16	WJ-02	Jgr
WJ-01055	신고	83311	소초	수암	885-2	137	생활	10	50	충적	0.5	16	16	WJ-02	Jgr
WJ-01056	신고	84169	소초	수암	923-1	148	생활	21	50	충적	0.5	20	20	WJ-02	Qa
WJ-01057	신고	84228	소초	수암	926-1	149	농업	40	50	충적	0.5	30	30	WJ-02	Jgr
WJ-01058	신고	84229	소초	수암	926-2	148	농업	40	50	충적	0.5	30	30	WJ-02	Qa
WJ-01059	신고	84249	소초	수암	927-4	149.4	생활	15	50	충적	0.5	20	20	WJ-02	Jgr
WJ-01060	신고	84272	소초	수암	953-2	149.4	생활	30	50	충적	0.5	20	20	WJ-02	Qa
WJ-01061	신고	76088-3	소초	수암	998-2	160	농업	25	50	충적	0.5	20	16	WJ-02	Jgr
WJ-01062	신고	83037	소초	수암	산 142	150	농업	40	50	충적	0.5	25	25	WJ-02	Jgr
WJ-01063	신고	1019	소초	수암	산1	290	생활	50	150	암반	2.0	70	50	WJ-02	Jgr
WJ-01064	신고	677	소초	수암	산1	313	생활	90	200	암반	7.5	200	50	WJ-02	Jgr
WJ-01065	신고	84157	소초	수암	산1104	216.8	농업	70	50	암반	0.5	20	15	WJ-02	Jgr
WJ-01066	신고	671	소초	수암	산130	212	생활	130	200	암반	15.0	400	50	WJ-02	Jgr
WJ-01067	신고	83295	소초	수암	산141	144	생활	10	50	충적	0.5	20	20	WJ-02	Qa
WJ-01068	신고	674	소초	수암	산149	191.1	생활	149	160	암반	20.0	450	65	WJ-02	Jgr
WJ-01069	신고	672	소초	수암	산149	191.1	생활	149	200	암반	20.0	420	50	WJ-02	Jgr
WJ-01070	신고	96-022	소초	수암	산150	191.1	생활	100	200	암반	3.0	30	32	WJ-02	Jgr
WJ-01071	신고	84247	소초	수암	산175	175	생활	10	50	충적	0.5	20	16	WJ-02	Jgr
WJ-01072	신고	84295	소초	수암	산177	198	생활	10	50	충적	0.5	20	16	WJ-02	Jgr
WJ-01073	신고	675	소초	수암	산246-4	270	생활	200	200	암반	15.0	160	50	WJ-02	Jgr

관정번호	허가형태	허가신고 번호	읍/면	리	번지	표고 (m)	용도	심도(m)	구경(mm)	관정구분	펌프마 력(HP)	양수능력 (m ³ /일)	토출관 직경(mm)	소유역	지질 기호
WJ-01074	신고	84303	소초	수암	산258-1	171	농업	65	150	암반	0.5	30	30	WJ-02	Jgr
WJ-01075	신고	84158	소초	수암	산262	195	농업	72	50	암반	0.5	30	30	WJ-02	Jgr
WJ-01076	신고	84159	소초	수암	산262	195	농업	72	50	암반	0.5	30	30	WJ-02	Jgr
WJ-01077	신고	76111-5	소초	수암	산267-3	155	농업	30	50	층적	1.0	25	32	WJ-02	Jgr
WJ-01078	신고	2003-76	소초	수암	산81	167	생활	18	50	층적	0.3	20	15	WJ-02	Jgr
WJ-01079	신고	678	소초	수암	산86	202	생활	200	200	암반	25.0	420	50	WJ-02	Jgr
WJ-01080	신고	670	소초	수암	산86	212	생활	200	200	암반	25.0	350	50	WJ-02	Jgr
WJ-01081	허가	허2003-2	소초	수암	산98(W-1)	318.6	생활	400	200	암반	30.0	620	65	WJ-02	Jgr
WJ-01082			소초	수암		176.2	농업			층적				WJ-02	Jgr
WJ-01083			소초	수암		172.3	농업			층적				WJ-02	Jgr
WJ-01084			소초	수암		142	농업			층적				WJ-02	Jgr
WJ-01085			소초	수암		132	농업			층적				WJ-02	Qa
WJ-01086			소초	수암		140	농업			층적				WJ-02	Qa
WJ-01087			소초	수암		143	농업			층적				WJ-02	Qa
WJ-01088			소초	수암		170	농업			층적				WJ-02	Jgr
WJ-01089			소초	수암		165	농업			층적				WJ-02	Jgr
WJ-01090			소초	수암		177.6	농업			층적				WJ-02	Jgr
WJ-01091	신고	83039	소초	의관	43	157.5	생활	20	50	층적	0.8	25	25	WJ-02	Jgr
WJ-01092	신고	83045	소초	의관	46	154	생활	25	50	층적	0.8	20	15	WJ-02	Jgr
WJ-01093	신고	76187	소초	의관	47	153	생활	20	30	층적	0.5	20	15	WJ-02	Jgr
WJ-01094	신고	96-206	소초	의관	53	142	생활	100	200	암반	1.0	50	25	WJ-02	Jgr
WJ-01095	기타	76183	소초	의관	53	157	생활	100	200	암반	0.5	20	20	WJ-02	Jgr
WJ-01096	신고	83046	소초	의관	65	151.5	생활	20	50	층적	0.5	16	16	WJ-02	Qa
WJ-01097	신고	84307	소초	의관	69	152.5	농업	20	50	층적	0.5	32	32	WJ-02	Qa
WJ-01098	신고	84309	소초	의관	88	180	농업	27	50	층적	0.5	32	32	WJ-02	Jgr
WJ-01099	기타	76182	소초	의관	198	128	생활	20	30	층적	0.5	20	16	WJ-02	Qa
WJ-01100	신고	83042	소초	의관	201	127	생활	20	50	층적	0.8	25	25	WJ-02	Qa
WJ-01101	신고	83043	소초	의관	206	121.3	농업	20	50	층적	0.8	32	32	WJ-02	Qa
WJ-01102	신고	83040	소초	의관	47-1	154	농업	20	50	층적	0.8	32	32	WJ-02	Jgr
WJ-01103	신고	84306	소초	의관	47-1	159	생활	20	50	층적	0.5	30	25	WJ-02	Jgr
WJ-01104	신고	83041	소초	의관	49-1	157	농업	23	50	층적	0.8	32	32	WJ-02	Jgr
WJ-01105	신고	2002-136	소초	의관	56-2	145	생활	130	150	암반	1.0	40	25	WJ-02	Qa
WJ-01106	신고	98-047	소초	의관	56-2	129.8	생활	150	200	암반	3.0	90	30	WJ-02	Jgr
WJ-01107	신고	97-015	소초	의관	56-3	182.8	생활	80	250	암반	3.0	150	50	WJ-02	Jgr
WJ-01108	신고	84318	소초	의관	81-4	127	농업	26	50	층적	0.5	32	32	WJ-02	Qa
WJ-01109	신고	84308	소초	의관	194-1	127.5	생활	25	50	층적	0.5	20	20	WJ-02	Qa
WJ-01110	신고	84310	소초	의관	199-1	127	생활	70	50	암반	0.5	25	25	WJ-02	Qa

관정번호	허가형태	허가신고 번호	읍/면	리	번지	표고 (m)	용도	심도(m)	구경(mm)	관정구분	펌프마 력(HP)	양수능력 (m ³ /일)	토출관 직경(mm)	소유역	지질 기호
WJ-01111	신고	84319	소초	의관	200-1	121.3	생활	30	50	층적	0.5	20	20	WJ-02	Qa
WJ-01112	신고	84312	소초	의관	64(1)	177.6	농업	15	50	층적	0.5	30	30	WJ-02	Jgr
WJ-01113	신고	84313	소초	의관	64(2)	154.9	농업	15	50	층적	0.5	30	30	WJ-02	Qa
WJ-01114	신고	84314	소초	의관	69(1)	152.5	농업	15	50	층적	0.5	32	32	WJ-02	Qa
WJ-01115	신고	84315	소초	의관	69(2)	150	농업	15	50	층적	0.5	30	30	WJ-02	Qa
WJ-01116	신고	2003-87	소초	장양	6	125	생활	20	50	층적	0.3	20	20	WJ-02	Qa
WJ-01117	신고	2002-226	소초	장양	10	125	생활	100	150	암반	1.0	50	25	WJ-02	Qa
WJ-01118	신고	84438	소초	장양	19	110	생활	18	50	층적	0.5	20	20	WJ-02	Qa
WJ-01119	신고	84443	소초	장양	20	117	농업	25	50	층적	0.5	20	20	WJ-02	Qa
WJ-01120	신고	84447	소초	장양	27	109	생활	18	50	층적	0.5	20	20	WJ-02	Qa
WJ-01121	신고	84486	소초	장양	27	109	농업	20	50	층적	0.5	20	20	WJ-02	Qa
WJ-01122	신고	84467	소초	장양	29	110.3	농업	20	50	층적	0.5	25	25	WJ-02	Qa
WJ-01123	신고	84385	소초	장양	44	114	농업	18	50	층적	0.5	20	20	WJ-02	Qa
WJ-01124	신고	84420	소초	장양	46	113	생활	10	50	층적	0.5	20	16	WJ-02	Qa
WJ-01125	신고	84352	소초	장양	46	113.5	생활	18	50	층적	0.5	20	20	WJ-02	Qa
WJ-01126	신고	84465	소초	장양	47	114	생활	30	70	층적	0.5	20	20	WJ-02	Qa
WJ-01127	신고	84390	소초	장양	48	112.5	생활	20	50	층적	0.5	20	20	WJ-02	Qa
WJ-01128	신고	84494	소초	장양	48	112	생활	15	50	층적	0.5	20	20	WJ-02	Qa
WJ-01129	신고	84394	소초	장양	51	110	생활	10	50	층적	0.5	20	20	WJ-02	Qa
WJ-01130	신고	84391	소초	장양	52	117.5	생활	30	50	층적	0.5	20	20	WJ-02	Qa
WJ-01131	신고	99-28	소초	장양	54	116	생활	80	150	층적	1.0	20	20	WJ-02	Qa
WJ-01132	신고	84335	소초	장양	57	112.5	생활	20	50	층적	0.5	20	20	WJ-02	Qa
WJ-01133	신고	1013	소초	장양	61	104	농업	18	50	층적	2.0	60	50	WJ-02	Qa
WJ-01134	신고	84427	소초	장양	69	105.5	생활	20	50	층적	0.5	20	20	WJ-02	Qa
WJ-01135	신고	84468	소초	장양	72	109	생활	20	50	층적	0.5	20	15	WJ-02	Qa
WJ-01136	신고	84393	소초	장양	77	108	생활	10	56	층적	0.5	20	16	WJ-02	Qa
WJ-01137	신고	84412	소초	장양	79	107	생활	8	50	층적	0.5	20	20	WJ-02	Qa
WJ-01138	신고	84456	소초	장양	80	107	생활	30	30	층적	0.5	20	20	WJ-02	Qa
WJ-01139	신고	84480	소초	장양	80	109	생활	20	50	층적	0.5	20	20	WJ-02	Qa
WJ-01140	신고	84457	소초	장양	81	106	생활	25	50	층적	0.5	20	20	WJ-02	Qa
WJ-01141	신고	84397	소초	장양	85	106	생활	6	50	층적	0.5	20	20	WJ-02	Qa
WJ-01142	신고	84429	소초	장양	98	104.5	농업	30	50	층적	1.0	32	32	WJ-02	Qa
WJ-01143	신고	84376	소초	장양	103	102.5	농업	20	50	층적	0.5	30	30	WJ-02	Qa
WJ-01144	신고	84425	소초	장양	111	106.1	생활	20	50	층적	0.5	20	15	WJ-02	Qa
WJ-01145	신고	84426	소초	장양	113	104	농업	20	50	층적	0.5	30	30	WJ-02	Qa
WJ-01146	신고	84461	소초	장양	134	110	농업	25	50	층적	0.5	20	20	WJ-02	Qa
WJ-01147	신고	709	소초	장양	162	125	농업	50	150	층적	1.0	36	25	WJ-02	Qa

관정번호	허가형태	허가신고 번호	읍/면	리	번지	표고 (m)	용도	심도(m)	구경(mm)	관정구분	펌프마 력(HP)	양수능력 (m ³ /일)	토출관 직경(mm)	소유역	지질 기호
WJ-01148	신고	76338	소초	장양	162	125.4	농업	50	200	충적	5.0	80	65	WJ-02	Qa
WJ-01149	신고	76337	소초	장양	162	125.4	농업	50	200	충적	2.0	80	40	WJ-02	Qa
WJ-01150	신고	76336	소초	장양	162	125.4	농업	50	200	충적	2.0	80	50	WJ-02	Jgr
WJ-01151	신고	83071	소초	장양	168	108	생활	27	30	충적	0.5	20	20	WJ-02	Qa
WJ-01152	신고	97-219	소초	장양	173	113	생활	60	150	암반	1.0	45	32	WJ-02	Qa
WJ-01153	신고	84512	소초	장양	182	117	생활	10	50	충적	0.5	20	20	WJ-02	Jgr
WJ-01154	신고	1035	소초	장양	219	140	농업	8	40	충적	1.0	60	40	WJ-02	Jgr
WJ-01155	신고	84360	소초	장양	238	136.5	생활	20	50	충적	0.5	20	20	WJ-02	Jgr
WJ-01156	신고	84341	소초	장양	241	131	생활	30	50	충적	0.5	20	20	WJ-02	Jgr
WJ-01157	신고	76222	소초	장양	245	140	생활	27	50	충적	0.5	20	20	WJ-02	Jgr
WJ-01158	신고	83079	소초	장양	247	136	생활	15	50	충적	0.5	20	20	WJ-02	Jgr
WJ-01159	신고	84474	소초	장양	249	130.9	생활	25	50	충적	0.5	20	20	WJ-02	Jgr
WJ-01160	신고	84421	소초	장양	250	130.9	생활	9	50	충적	0.5	30	30	WJ-02	Jgr
WJ-01161	신고	84362	소초	장양	252	132	생활	30	50	충적	0.5	20	20	WJ-02	Jgr
WJ-01162	신고	76354	소초	장양	253	130.9	생활	30	50	충적	0.5	20	20	WJ-02	Jgr
WJ-01163	신고	83078	소초	장양	255	137.1	생활	30	50	충적	0.5	20	20	WJ-02	Jgr
WJ-01164	신고	76223	소초	장양	257	140	생활	40	50	충적	0.5	20	20	WJ-02	Jgr
WJ-01165	신고	83058	소초	장양	260	137.2	생활	25	50	충적	0.5	20	20	WJ-02	Jgr
WJ-01166	신고	83051	소초	장양	264	137.2	농업	30	50	충적	0.5	32	32	WJ-02	Jgr
WJ-01167	신고	84363	소초	장양	269	135	농업	25	50	충적	0.5	30	30	WJ-02	Jgr
WJ-01168	신고	84475	소초	장양	271	130.8	농업	30	50	충적	0.5	25	25	WJ-02	Jgr
WJ-01169	신고	84366	소초	장양	286	135	농업	25	50	충적	0.5	30	30	WJ-02	Jgr
WJ-01170	신고	83076	소초	장양	288	155	농업	20	50	충적	0.5	25	25	WJ-02	Jgr
WJ-01171	신고	83059	소초	장양	306	139	농업	13	50	충적	0.5	26	26	WJ-02	Jgr
WJ-01172	신고	84364	소초	장양	306	139	농업	25	50	충적	0.5	30	30	WJ-02	Jgr
WJ-01173	신고	84407	소초	장양	342	124	생활	70	50	암반	0.5	20	20	WJ-02	Qa
WJ-01174	신고	76225	소초	장양	345	124	생활	21	50	충적	0.5	20	15	WJ-02	Qa
WJ-01175	신고	83053	소초	장양	346	125	생활	10	50	충적	0.5	20	20	WJ-02	Qa
WJ-01176	신고	76226	소초	장양	346	124	생활	27	30	충적	0.5	20	20	WJ-02	Qa
WJ-01177	신고	76235	소초	장양	347	126	생활	60	50	암반	0.5	20	15	WJ-02	Qa
WJ-01178	신고	83054	소초	장양	351	124	농업	18	50	충적	1.0	30	32	WJ-02	Jgr
WJ-01179	신고	76230	소초	장양	354	123.1	생활	20	30	충적	0.5	20	15	WJ-02	Qa
WJ-01180	신고	76229	소초	장양	355	124	생활	24	50	충적	0.5	20	16	WJ-02	Qa
WJ-01181	신고	76357-3	소초	장양	360	125.2	농업	25	50	충적	0.5	20	32	WJ-02	Qa
WJ-01182	신고	76357-4	소초	장양	361	125.2	농업	25	50	충적	0.5	20	32	WJ-02	Qa
WJ-01183	신고	83610	소초	장양	391	140	생활	20	50	충적	1.0	20	20	WJ-02	Jgr
WJ-01184	신고	83361	소초	장양	395	129	농업	30	60	충적	0.5	20	20	WJ-02	Qa

관정번호	허가형태	허가신고 번호	읍/면	리	번지	표고 (m)	용도	심도(m)	구경(mm)	관정구분	펌프마 력(HP)	양수능력 (m ³ /일)	토출관 직경(mm)	소유역	지질 기호
WJ-01185	신고	76232-2	소초	장양	430	132.1	농업	30	50	충적	0.5	20	32	WJ-02	Qa
WJ-01186	신고	84380	소초	장양	444	129	농업	20	50	충적	0.5	20	20	WJ-02	Qa
WJ-01187	신고	83613	소초	장양	447	138	농업	17	50	충적	0.5	20	20	WJ-02	Jgr
WJ-01188	신고	76235-2	소초	장양	450	129.8	농업	60	50	암반	0.5	20	32	WJ-02	Qa
WJ-01189	신고	76357-1	소초	장양	468	125.2	농업	25	50	충적	0.5	20	32	WJ-02	Qa
WJ-01190	신고	76357-2	소초	장양	477	125.2	농업	20	50	충적	0.5	20	32	WJ-02	Qa
WJ-01191	신고	76228-2	소초	장양	478	123	농업	70	50	암반	0.5	20	32	WJ-02	Qa
WJ-01192	신고	76245	소초	장양	481	124.5	생활	68	50	암반	0.5	20	20	WJ-02	Qa
WJ-01193	신고	76235-4	소초	장양	487	128	농업	20	50	충적	0.5	20	32	WJ-02	Qa
WJ-01194	신고	76357	소초	장양	489	127.5	생활	25	50	충적	0.5	20	15	WJ-02	Qa
WJ-01195	신고	76248	소초	장양	493	125.5	생활	20	30	충적	0.5	20	20	WJ-02	Qa
WJ-01196	신고	84328	소초	장양	498	124	생활	30	50	충적	0.5	20	20	WJ-02	Qa
WJ-01197	신고	76235-3	소초	장양	504	125.5	농업	60	50	암반	0.5	20	32	WJ-02	Qa
WJ-01198	신고	76228-3	소초	장양	506	125	농업	70	50	암반	0.5	20	32	WJ-02	Qa
WJ-01199	신고	83617	소초	장양	509	130.1	생활	25	30	충적	0.5	20	16	WJ-02	Qa
WJ-01200	신고	84422	소초	장양	544	118.8	농업	9	50	충적	0.5	30	30	WJ-02	Qa
WJ-01201	신고	76250-3	소초	장양	553	125.2	농업	70	50	충적	0.5	20	32	WJ-02	Qa
WJ-01202	신고	76235-1	소초	장양	554	124	농업	50	50	암반	0.5	20	32	WJ-02	Qa
WJ-01203	신고	76223-1	소초	장양	556	147	농업	18	50	충적	1.0	25	25	WJ-02	Jgr
WJ-01204	신고	84485	소초	장양	747	112.5	농업	15	50	충적	0.5	25	25	WJ-02	Qa
WJ-01205	신고	76243	소초	장양	767	115.1	생활	15	50	충적	0.5	20	16	WJ-02	Qa
WJ-01206	신고	84411	소초	장양	773	117.5	생활	5	50	충적	0.5	20	16	WJ-02	Qa
WJ-01207	신고	76329-1	소초	장양	774	117	농업	30	50	충적	0.5	20	32	WJ-02	Qa
WJ-01208	신고	84484	소초	장양	787	112.5	생활	10	50	충적	0.5	20	20	WJ-02	Qa
WJ-01209	신고	84432	소초	장양	789	115	농업	25	50	충적	0.5	20	20	WJ-02	Qa
WJ-01210	신고	84503	소초	장양	844	104	생활	27	50	충적	0.5	20	20	WJ-02	Qa
WJ-01211	신고	84490	소초	장양	852	102	생활	27	50	충적	0.5	20	20	WJ-02	Qa
WJ-01212	신고	84415	소초	장양	858	104.7	생활	17	50	충적	0.5	20	20	WJ-02	Qa
WJ-01213	신고	76355	소초	장양	862	117	농업	20	50	충적	0.5	20	25	WJ-02	Jgr
WJ-01214	신고	83620	소초	장양	867	117	생활	20	50	충적	0.5	20	20	WJ-02	Jgr
WJ-01215	신고	76287	소초	장양	870	105	생활	20	50	충적	0.5	20	20	WJ-02	Qa
WJ-01216	신고	83619	소초	장양	870	134	생활	90	150	암반	1.0	20	16	WJ-02	Qa
WJ-01217	신고	84527	소초	장양	873	110	생활	21	50	충적	0.5	20	20	WJ-02	Jgr
WJ-01218	신고	76304	소초	장양	886	99.8	농업	30	50	충적	0.5	20	25	WJ-02	Qa
WJ-01219	신고	2003-158	소초	장양	906	112.5	농업	18	50	충적	0.5	30	40	WJ-02	Jgr
WJ-01220	신고	717	소초	장양	921	100.4	생활	58	200	암반	1.0	300	32	WJ-02	Jgr
WJ-01221	신고	76306	소초	장양	922	99	농업	20	50	충적	0.5	20	32	WJ-02	Qa

관정번호	허가형태	허가신고 번호	읍/면	리	번지	표고 (m)	용도	심도(m)	구경(mm)	관정구분	펌프마 력(HP)	양수능력 (m ³ /일)	토출관 직경(mm)	소유역	지질 기호
WJ-01222	신고	83358	소초	장양	936	95	농업	28	50	층적	0.5	25	25	WJ-02	Qa
WJ-01223	신고	76306-1	소초	장양	939	99	농업	18	50	층적	0.5	20	32	WJ-02	Qa
WJ-01224	신고	84542	소초	장양	980	100	생활	20	50	층적	0.5	20	20	WJ-02	Qa
WJ-01225	신고	83069	소초	장양	986	117	생활	20	30	층적	0.5	20	20	WJ-02	Qa
WJ-01226	신고	896	소초	장양	1006	110	생활	150	200	암반	2.0	100	25	WJ-02	Qa
WJ-01227	신고	84351	소초	장양	1007	110	생활	30	50	층적	0.5	20	20	WJ-02	Qa
WJ-01228	신고	76303	소초	장양	1076	102	생활	20	50	층적	0.5	20	15	WJ-02	Qa
WJ-01229	신고	76305	소초	장양	1077	102	생활	20	30	층적	0.3	15	15	WJ-02	Qa
WJ-01230	신고	76307	소초	장양	1078	102	생활	20	30	층적	0.3	20	15	WJ-02	Qa
WJ-01231	신고	84405	소초	장양	1078	103	생활	20	50	층적	0.5	20	20	WJ-02	Qa
WJ-01232	신고	84383	소초	장양	1080	164	생활	15	50	층적	0.5	20	20	WJ-02	Qa
WJ-01233	신고	76260-1	소초	장양	1081	102	생활	28	150	층적	0.5	20	20	WJ-02	Qa
WJ-01234	신고	84516	소초	장양	1082	103	생활	20	50	층적	0.5	20	20	WJ-02	Qa
WJ-01235	신고	84409	소초	장양	1083	104	생활	16	50	층적	0.5	20	20	WJ-02	Qa
WJ-01236	신고	83070	소초	장양	1084	102	생활	20	50	층적	0.3	20	20	WJ-02	Qa
WJ-01237	신고	84403	소초	장양	1085	103	생활	20	50	층적	0.5	20	20	WJ-02	Qa
WJ-01238	신고	76294	소초	장양	1087	108	생활	12	50	층적	0.5	20	25	WJ-02	Qa
WJ-01239	신고	83067	소초	장양	1087	103	생활	27	50	층적	0.5	20	20	WJ-02	Qa
WJ-01240	신고	83371	소초	장양	1091	114	생활	40	50	층적	0.5	16	16	WJ-02	Jgr
WJ-01241	신고	83373	소초	장양	1092	114.5	생활	10	50	층적	0.5	17	17	WJ-02	Jgr
WJ-01242	신고	83362	소초	장양	1096	117.5	생활	10	50	층적	0.5	16	16	WJ-02	Jgr
WJ-01243	신고	83360	소초	장양	1099	116	생활	10	50	층적	0.5	16	16	WJ-02	Jgr
WJ-01244	신고	83048	소초	장양	1100	120	생활	10	50	층적	0.5	20	20	WJ-02	Jgr
WJ-01245	신고	83052	소초	장양	1104	116	생활	4	50	층적	0.5	20	20	WJ-02	Jgr
WJ-01246	신고	84472	소초	장양	1108	101.1	생활	100	250	암반	0.5	20	100	WJ-02	Qa
WJ-01247	신고	84528	소초	장양	1150	116	생활	21	50	층적	0.5	20	20	WJ-02	Jgr
WJ-01248	신고	84529	소초	장양	1151	112.5	생활	20	50	층적	0.5	20	20	WJ-02	Jgr
WJ-01249	신고	83621	소초	장양	1151	118	생활	10	50	층적	0.5	20	16	WJ-02	Jgr
WJ-01250	신고	83363	소초	장양	1152	117	생활	11	50	층적	0.5	17	17	WJ-02	Jgr
WJ-01251	신고	84534	소초	장양	1152	108	농업	21	50	층적	0.5	25	16	WJ-02	Jgr
WJ-01252	신고	84536	소초	장양	1163	104	농업	21	50	층적	0.5	25	25	WJ-02	Jgr
WJ-01253	신고	83370	소초	장양	1174	112.4	생활	40	50	층적	0.5	16	16	WJ-02	Jgr
WJ-01254	신고	84508	소초	장양	1187	112	농업	12	50	층적	1.0	20	20	WJ-02	Jgr
WJ-01255	신고	83367	소초	장양	1188	108	생활	12	50	층적	0.5	16	16	WJ-02	Jgr
WJ-01256			소초	장양	1223	95	생활	150	200	암반			50	WJ-02	Qa
WJ-01257	신고	84537	소초	장양	1223	95	농업	21	50	층적	0.5	25	25	WJ-02	Qa
WJ-01258	신고	84539	소초	장양	1236	94	농업	25	50	층적	1.0	20	15	WJ-02	Qa

관정번호	허가형태	허가신고 번호	읍/면	리	번지	표고 (m)	용도	심도(m)	구경(mm)	관정구분	펌프마 력(HP)	양수능력 (m ³ /일)	토출관 직경(mm)	소유역	지질 기호
WJ-01259	신고	84504	소초	장양	1242	96	농업	14	50	충적	0.5	20	20	WJ-02	Qa
WJ-01260	신고	84522	소초	장양	1246	94	농업	10	50	충적	1.0	20	20	WJ-02	Qa
WJ-01261	신고	84505	소초	장양	1248	94.5	농업	14	50	충적	0.5	20	20	WJ-02	Qa
WJ-01262	신고	84354	소초	장양	1270	99	생활	15	50	충적	0.5	20	20	WJ-02	Qa
WJ-01263	신고	76296-1	소초	장양	1272	102.8	농업	14	50	충적	0.5	20	32	WJ-02	Jgr
WJ-01264	신고	83368	소초	장양	1281	175	생활	30	50	충적	0.5	20	15	WJ-02	Jgr
WJ-01265	신고	84526	소초	장양	1281	102.5	생활	24	50	충적	0.5	20	20	WJ-02	Qa
WJ-01266	신고	84327	소초	장양	1302	118.7	생활	8	50	충적	0.5	20	20	WJ-02	Qa
WJ-01267	신고	84333	소초	장양	1303	119	생활	30	50	충적	0.5	20	20	WJ-02	Qa
WJ-01268	신고	84370	소초	장양	1304	124	생활	25	50	충적	0.5	20	20	WJ-02	Qa
WJ-01269	신고	991	소초	장양	1310	140.9	공업	120	200	암반	10.0	200	50	WJ-02	Qa
WJ-01270	신고	990	소초	장양	1310	140.9	공업	120	200	암반	7.5	130	50	WJ-02	Qa
WJ-01271	신고	5731	소초	장양	1310	140.9	공업	120	200	암반	5.0	240	20	WJ-02	Jgr
WJ-01272	신고	5733	소초	장양	1310	140.9	공업	120	200	암반	15.0	128	20	WJ-02	Jgr
WJ-01273	신고	5732	소초	장양	1310	140.9	공업	120	200	암반	3.0	75	20	WJ-02	Jgr
WJ-01274	신고	84482	소초	장양	1761	102.5	농업	15	50	충적	0.5	20	20	WJ-02	Qa
WJ-01275	신고	84414	소초	장양	1766	101.1	농업	30	50	충적	0.5	20	20	WJ-02	Qa
WJ-01276	신고	84430	소초	장양	1792	101.1	농업	25	50	충적	0.5	30	30	WJ-02	Qa
WJ-01277	신고	84338	소초	장양	37-1	110	농업	20	50	충적	0.5	20	20	WJ-02	Qa
WJ-01278	신고	84395	소초	장양	39-1	110.3	농업	13	50	충적	0.5	20	20	WJ-02	Qa
WJ-01279	신고	84442	소초	장양	40-1	113	생활	25	50	충적	0.5	20	15	WJ-02	Qa
WJ-01280	신고	84324	소초	장양	40-1	116	생활	20	50	충적	0.5	20	20	WJ-02	Qa
WJ-01281	신고	84460	소초	장양	56-2	116	생활	20	50	충적	0.5	20	20	WJ-02	Qa
WJ-01282	신고	84337	소초	장양	58-2	99.9	농업	20	50	충적	0.5	20	20	WJ-02	Qa
WJ-01283	신고	84398	소초	장양	59-1	109	생활	20	50	충적	0.5	20	20	WJ-02	Qa
WJ-01284	신고	84386	소초	장양	59-1	102.5	농업	17	50	충적	0.5	30	30	WJ-02	Qa
WJ-01285	신고	84336	소초	장양	60-1	109.5	생활	20	50	충적	0.5	20	20	WJ-02	Qa
WJ-01286	신고	2003-197	소초	장양	69-3	100.5	농업	18	50	충적	-	30	40	WJ-02	Qa
WJ-01287	신고	76211	소초	장양	71-3	106.1	생활	10	50	충적	0.5	20	20	WJ-02	Qa
WJ-01288	신고	84401	소초	장양	95-1	106	생활	10	50	충적	0.5	20	20	WJ-02	Qa
WJ-01289	신고	84375	소초	장양	95-3	102.5	농업	20	50	충적	0.5	30	30	WJ-02	Qa
WJ-01290	신고	84428	소초	장양	97-1	110	농업	30	50	충적	0.5	20	20	WJ-02	Qa
WJ-01291	신고	84445	소초	장양	22-4	112	생활	15	50	충적	0.5	20	20	WJ-02	Qa
WJ-01292	신고	84367	소초	장양	11-4	123	농업	20	200	충적	0.5	20	20	WJ-02	Qa
WJ-01293	신고	84469	소초	장양	1001-1	106	농업	20	50	충적	1.0	25	25	WJ-02	Qa
WJ-01294	신고	84473	소초	장양	1001-8	100.1	생활	20	50	충적	0.5	25	25	WJ-02	Qa
WJ-01295	신고	2002-321	소초	장양	1003-1	108	생활	70	150	충적	1.0	74	25	WJ-02	Qa

관정번호	허가형태	허가신고 번호	읍/면	리	번지	표고 (m)	용도	심도(m)	구경(mm)	관정구분	펌프마 력(HP)	양수능력 (m ³ /일)	토출관 직경(mm)	소유역	지질 기호
WJ-01296	신고	84389	소초	장양	1003-10	122	생활	20	50	층적	0.5	20	20	WJ-02	Jgr
WJ-01297	신고	84517	소초	장양	1010-1	102	생활	17	50	층적	0.5	20	15	WJ-02	Qa
WJ-01298	신고	84377	소초	장양	1010-1	100	농업	25	50	층적	0.5	20	20	WJ-02	Qa
WJ-01299	신고	84435	소초	장양	1010-4	103	생활	30	50	층적	0.5	20	20	WJ-02	Qa
WJ-01300	신고	84451	소초	장양	1011-13	102.5	생활	6	50	층적	0.5	20	20	WJ-02	Qa
WJ-01301	신고	84371	소초	장양	1011-17	102.5	생활	20	50	층적	0.5	20	20	WJ-02	Qa
WJ-01302	신고	84449	소초	장양	1015-1	95	생활	25	50	층적	0.5	20	20	WJ-02	Qa
WJ-01303	신고	84525	소초	장양	1017-10	100	생활	20	50	층적	0.5	20	20	WJ-02	Qa
WJ-01304			소초	장양	1017-3	95	생활		200	암반			50	WJ-02	Qa
WJ-01305	신고	84510	소초	장양	1021-1	100	생활	30	50	층적	0.5	20	20	WJ-02	Qa
WJ-01306	신고	76260	소초	장양	1089-2	107	생활	20	50	층적	0.5	20	20	WJ-02	Qa
WJ-01307	신고	84374	소초	장양	1089-2	104	생활	20	50	층적	0.5	20	20	WJ-02	Qa
WJ-01308	신고	84368	소초	장양	11_4	129	농업	20	50	층적	0.5	20	20	WJ-02	Qa
WJ-01309	신고	83359	소초	장양	1106-2	114	생활	10	50	층적	0.5	20	15	WJ-02	Jgr
WJ-01310	신고	84531	소초	장양	1151-1	112.5	생활	21	50	층적	0.5	20	20	WJ-02	Jgr
WJ-01311	신고	83364	소초	장양	1152-3	114.5	생활	10	50	층적	0.5	16	16	WJ-02	Jgr
WJ-01312	신고	84533	소초	장양	1152-4	118	생활	20	50	층적	0.5	20	20	WJ-02	Jgr
WJ-01313	신고	84535	소초	장양	1152-5	114	생활	21	50	층적	0.5	20	20	WJ-02	Jgr
WJ-01314	신고	83365	소초	장양	1159-1	110	생활	15	50	층적	0.5	16	16	WJ-02	Jgr
WJ-01315	신고	83077	소초	장양	1159-2	121	생활	18	50	층적	0.5	20	15	WJ-02	Jgr
WJ-01316	신고	83082	소초	장양	1174-5	118	생활	4	50	층적	0.5	20	20	WJ-02	Jgr
WJ-01317	신고	76092-1	소초	장양	120-1	102	농업	23	50	층적	0.5	20	25	WJ-02	Qa
WJ-01318	신고	84491	소초	장양	1205-1	118.1	농업	27	50	층적	0.5	20	20	WJ-02	Jgr
WJ-01319	신고	84388	소초	장양	122-1	105	농업	20	50	층적	0.5	20	20	WJ-02	Qa
WJ-01320	신고	84357	소초	장양	122-2	100	농업	25	50	층적	0.5	20	20	WJ-02	Qa
WJ-01321	신고	84350	소초	장양	1255-3	112.5	농업	12	50	층적	0.5	32	32	WJ-02	Qa
WJ-01322	신고	84514	소초	장양	1258-2	96.5	농업	15	50	층적	1.0	20	20	WJ-02	Qa
WJ-01323	신고	84378	소초	장양	1260-1	111	생활	12	50	층적	0.5	20	20	WJ-02	Jgr
WJ-01324	신고	84355	소초	장양	1270(2)	102.8	농업	25	50	층적	0.5	20	20	WJ-02	Jgr
WJ-01325	신고	76296	소초	장양	1274-5	102.5	생활	20	50	층적	0.5	20	16	WJ-02	Jgr
WJ-01326	신고	84506	소초	장양	1278-2	107.5	농업	9	50	층적	1.0	20	20	WJ-02	Jgr
WJ-01327	신고	84507	소초	장양	1286-1	96.8	농업	12	50	층적	0.5	20	20	WJ-02	Qa
WJ-01328	신고	1205	소초	장양	1293-34	125	생활	80	100	암반	5.0	200	80	WJ-02	Jgr
WJ-01329	신고	1225	소초	장양	1293-34	137	생활	80	100	암반	10.0	400	80	WJ-02	Jgr
WJ-01330	신고	76312	소초	장양	1295-8	118.7	생활	10	50	층적	0.5	20	16	WJ-02	Qa
WJ-01331	신고	76298	소초	장양	1295-9	122	생활	20	50	층적	0.5	20	16	WJ-02	Qa
WJ-01332	신고	84417	소초	장양	1305-1	118	생활	10	50	층적	0.5	20	16	WJ-02	Qa

관정번호	허가형태	허가신고 번호	읍/면	리	번지	표고 (m)	용도	심도(m)	구경(mm)	관정구분	펌프마 력(HP)	양수능력 (m ³ /일)	토출관 직경(mm)	소유역	지질 기호
WJ-01333	신고	84523	소초	장양	1305-2	128	생활	15	50	층적	0.5	20	20	WJ-02	Qa
WJ-01334	신고	76329	소초	장양	1306-1	116	생활	25	50	층적	0.5	20	20	WJ-02	Qa
WJ-01335	신고	2000-112	소초	장양	1341-14	135	생활	18	50	층적	1.0	30	30	WJ-02	Jgr
WJ-01336	신고	83081	소초	장양	174-5	130	생활	27	50	층적	0.5	20	20	WJ-02	Qa
WJ-01337	신고	84455	소초	장양	176-1	110	생활	25	50	층적	0.5	20	20	WJ-02	Qa
WJ-01338	신고	84339	소초	장양	1767-1	100	농업	20	50	층적	0.5	20	20	WJ-02	Qa
WJ-01339	신고	84358	소초	장양	1770-2	107	농업	25	50	층적	0.5	20	20	WJ-02	Qa
WJ-01340	신고	84500	소초	장양	1772-2	99.9	농업	17	50	층적	0.5	25	25	WJ-02	Qa
WJ-01341	신고	84340	소초	장양	1780-1	101.1	농업	8	50	층적	0.5	30	30	WJ-02	Qa
WJ-01342	신고	76305-1	소초	장양	1794-1	140	농업	18	50	층적	0.5	20	32	WJ-02	Jgr
WJ-01343	신고	96-114	소초	장양	1795-1	100.8	생활	30	50	층적	0.5	40	20	WJ-02	Qa
WJ-01344			소초	장양	1796-1	95	생활			층적				WJ-02	Qa
WJ-01345	신고	84489	소초	장양	1796-2	100.7	생활	30	50	층적	0.5	20	20	WJ-02	Qa
WJ-01346	신고	84509	소초	장양	1797-3	100.6	생활	30	50	층적	1.0	20	20	WJ-02	Qa
WJ-01347	신고	84488	소초	장양	1799-1	95	생활	20	50	층적	0.5	20	20	WJ-02	Qa
WJ-01348	신고	84543	소초	장양	1800-1	100	농업	20	50	층적	0.5	25	25	WJ-02	Qa
WJ-01349	신고	84440	소초	장양	180-2	117	생활	20	50	층적	0.5	20	15	WJ-02	Jgr
WJ-01350	신고	84502	소초	장양	180-2	118	생활	10	50	층적	0.5	20	20	WJ-02	Jgr
WJ-01351	신고	84322	소초	장양	180-7	117	생활	10	50	층적	0.5	20	20	WJ-02	Jgr
WJ-01352	신고	84441	소초	장양	186-1	106	농업	10	50	층적	0.5	20	20	WJ-02	Qa
WJ-01353	신고	84439	소초	장양	186-2	106	생활	10	50	층적	0.5	20	16	WJ-02	Jgr
WJ-01354	신고	97-280	소초	장양	189-3	104.9	공업	15	30	층적	0.5	25	20	WJ-02	Qa
WJ-01355	신고	84478	소초	장양	189-3	104.9	생활	15	50	층적	0.5	16	16	WJ-02	Qa
WJ-01356	신고	76346	소초	장양	190-1	104.9	생활	20	50	층적	0.3	15	15	WJ-02	Qa
WJ-01357	신고	84501	소초	장양	194-1	106.9	생활	25	50	층적	0.5	20	20	WJ-02	Jgr
WJ-01358	신고	83050	소초	장양	234-1	125	생활	35	50	층적	1.0	20	20	WJ-02	Qa
WJ-01359	신고	76227-3	소초	장양	242-2	128	생활	15	50	층적	0.5	20	20	WJ-02	Jgr
WJ-01360	신고	83075	소초	장양	247-1	137	생활	25	50	층적	0.5	20	20	WJ-02	Jgr
WJ-01361	신고	2001-28	소초	장양	256-3	168.7	생활	120	200	암반	2.0	60	32	WJ-02	Jgr
WJ-01362	신고	84365	소초	장양	286(1)	130.8	농업	25	50	층적	0.5	20	20	WJ-02	Jgr
WJ-01363	신고	76227	소초	장양	349-2	125	생활	30	50	층적	0.5	20	20	WJ-02	Qa
WJ-01364	신고	76228	소초	장양	353-2	123	생활	70	50	암반	0.5	20	16	WJ-02	Qa
WJ-01365	신고	84373	소초	장양	371-1	123	생활	12	60	층적	0.5	25	25	WJ-02	Qa
WJ-01366	신고	76232	소초	장양	371-2	119.8	생활	7	50	층적	0.5	20	20	WJ-02	Qa
WJ-01367	신고	83622	소초	장양	376-3	124	생활	15	50	층적	0.5	20	20	WJ-02	Qa
WJ-01368	신고	84452	소초	장양	376-5	128	생활	80	60	암반	0.5	20	20	WJ-02	Qa
WJ-01369	신고	84379	소초	장양	376-8	127.2	생활	25	50	층적	0.5	20	20	WJ-02	Jgr

관정번호	허가형태	허가신고 번호	읍/면	리	번지	표고 (m)	용도	심도(m)	구경(mm)	관정구분	펌프마 력(HP)	양수능력 (m ³ /일)	토출관 직경(mm)	소유역	지질 기호
WJ-01370	신고	2003-160	소초	장양	376-9	138	농업	18	50	층적		30	40	WJ-02	Jgr
WJ-01371	신고	76241	소초	장양	379-1	126.8	생활	12	30	층적	0.5	20	15	WJ-02	Qa
WJ-01372	신고	76246-3	소초	장양	383-2	119.8	생활	30	50	층적	0.5	20	20	WJ-02	Qa
WJ-01373	신고	76228-1	소초	장양	384-2	123	농업	70	50	암반	0.5	20	32	WJ-02	Qa
WJ-01374	신고	83611	소초	장양	391(2)	135	농업	18	50	층적	1.0	35	32	WJ-02	Jgr
WJ-01375	신고	84453	소초	장양	432-1	127.5	농업	60	60	암반	0.5	20	20	WJ-02	Qa
WJ-01376	신고	84458	소초	장양	444-1	125.2	농업	60	60	암반	0.5	20	20	WJ-02	Qa
WJ-01377	신고	76247	소초	장양	482-2	122	생활	30	30	층적	0.5	20	15	WJ-02	Qa
WJ-01378	신고	76351	소초	장양	482-3	126	생활	10	30	층적	0.5	20	16	WJ-02	Qa
WJ-01379	신고	84325	소초	장양	483-2	130	생활	25	50	층적	0.5	20	20	WJ-02	Jgr
WJ-01380	신고	76232-1	소초	장양	509-1	130.1	생활	80	50	암반	0.5	20	20	WJ-02	Jgr
WJ-01381	신고	76250	소초	장양	509-3	131.5	생활	40	50	층적	1.0	30	25	WJ-02	Qa
WJ-01382	신고	76251	소초	장양	509-8	130	생활	40	50	층적	0.5	20	15	WJ-02	Qa
WJ-01383	신고	2000-37	소초	장양	509-9	125.2	농업	60	200	암반	1.0	73	32	WJ-02	Qa
WJ-01384	신고	84423	소초	장양	524-1(1)	118	생활	25	50	층적	0.5	20	20	WJ-02	Qa
WJ-01385	신고	76353	소초	장양	528-2	118	농업	20	50	층적	1.0	25	32	WJ-02	Qa
WJ-01386	신고	1034	소초	장양	528-2	134	농업	11	40	암반	1.0	50	40	WJ-02	Qa
WJ-01387	신고	84381	소초	장양	540-1	130	농업	25	50	층적	0.5	20	20	WJ-02	Qa
WJ-01388	신고	2001-45	소초	장양	547-6	157.5	생활	50	150	암반	0.5	30	15	WJ-02	Jgr
WJ-01389	신고	76253	소초	장양	549-1	134	생활	100	50	암반	0.5	20	20	WJ-02	Jgr
WJ-01390	신고	83055	소초	장양	550-5	132.5	농업	17	50	층적	1.0	25	25	WJ-02	Jgr
WJ-01391	신고	797	소초	장양	550-7	139.1	농업	100	150	암반	3.0	150	40	WJ-02	Jgr
WJ-01392	신고	76226-1	소초	장양	555-1	125.2	농업	21	50	층적	0.5	20	32	WJ-02	Qa
WJ-01393	신고	83614	소초	장양	555-10	123	농업	18	50	층적	0.5	20	20	WJ-02	Qa
WJ-01394	신고	76226-2	소초	장양	555-12	125.5	농업	21	50	층적	0.5	20	32	WJ-02	Qa
WJ-01395	신고	83615	소초	장양	555-13	123.1	농업	18	50	층적	0.5	20	20	WJ-02	Qa
WJ-01396	신고	76246-2	소초	장양	555-16	125.2	농업	30	50	층적	1.0	25	40	WJ-02	Qa
WJ-01397	신고	83061	소초	장양	555-2	125.2	농업	18	50	층적	1.0	30	30	WJ-02	Qa
WJ-01398	신고	83623	소초	장양	555-3	125.2	농업	20	50	층적	0.5	20	20	WJ-02	Qa
WJ-01399	신고	76253-1	소초	장양	555-8	132.1	농업	80	50	암반	0.5	20	32	WJ-02	Qa
WJ-01400	신고	84418	소초	장양	712-1	122	농업	10	50	층적	0.5	20	20	WJ-02	Qa
WJ-01401	신고	84345	소초	장양	755-4	115	농업	20	50	층적	0.5	32	32	WJ-02	Qa
WJ-01402	신고	2003-199	소초	장양	759-1	112.5	농업	18	50	층적	-	30	40	WJ-02	Qa
WJ-01403	신고	84346	소초	장양	760-2	110	농업	20	50	층적	0.5	32	32	WJ-02	Qa
WJ-01404	신고	2003-72	소초	장양	765-2	115	농업	20	50	층적		30	40	WJ-02	Qa
WJ-01405	신고	84431	소초	장양	766-3	110	생활	30	50	층적	0.5	20	20	WJ-02	Qa
WJ-01406	신고	84343	소초	장양	775-5	115.5	생활	15	50	층적	0.5	20	20	WJ-02	Qa

관정번호	허가형태	허가신고 번호	읍/면	리	번지	표고 (m)	용도	심도(m)	구경(mm)	관정구분	펌프마 력(HP)	양수능력 (m ³ /일)	토출관 직경(mm)	소유역	지질 기호
WJ-01407	신고	84344	소초	장양	775-6	120	생활	15	50	층적	0.5	20	20	WJ-02	Qa
WJ-01408	신고	76364-1	소초	장양	777-2	115	생활	15	50	층적	0.5	20	20	WJ-02	Qa
WJ-01409	신고	76364	소초	장양	777-2	115	생활	20	50	층적	1.0	20	25	WJ-02	Qa
WJ-01410	신고	2000-27	소초	장양	778-2	118	생활	80	200	암반	1.0	60	25	WJ-02	Qa
WJ-01411	신고	76310	소초	장양	778-4	109.2	생활	20	50	층적	1.0	25	20	WJ-02	Qa
WJ-01412	신고	76369	소초	장양	784-1	115	생활	10	50	층적	0.5	20	16	WJ-02	Qa
WJ-01413	신고	84446	소초	장양	791-2	112	생활	17	50	층적	0.5	20	20	WJ-02	Jgr
WJ-01414	신고	84323	소초	장양	791-2	121	생활	20	50	층적	0.5	20	20	WJ-02	Qa
WJ-01415	신고	84454	소초	장양	791-6	111.5	생활	25	50	층적	0.5	20	20	WJ-02	Qa
WJ-01416	신고	84433	소초	장양	791-7	112	생활	25	50	층적	0.5	20	20	WJ-02	Qa
WJ-01417	신고	2003-185	소초	장양	794-1	111	생활	20	50	층적	0.3	15	20	WJ-02	Qa
WJ-01418	신고	2001-102	소초	장양	815-8	126	생활	30	50	층적	0.5	30	25	WJ-02	Qa
WJ-01419	신고	84515	소초	장양	843-1	104	생활	20	50	층적	0.5	20	20	WJ-02	Qa
WJ-01420	신고	84361	소초	장양	843-11	104	생활	27	50	층적	0.5	20	20	WJ-02	Qa
WJ-01421	신고	84334	소초	장양	843-14	104	생활	15	50	층적	0.5	20	20	WJ-02	Qa
WJ-01422	신고	84462	소초	장양	843-3	125	생활	17	50	층적	0.5	20	20	WJ-02	Jgr
WJ-01423	신고	84470	소초	장양	843-5	104.8	생활	25	50	층적	0.5	20	20	WJ-02	Jgr
WJ-01424	신고	84353	소초	장양	843-5	112.5	생활	25	50	층적	0.5	20	20	WJ-02	Jgr
WJ-01425	신고	84356	소초	장양	843-5	114	생활	15	50	층적	0.5	20	20	WJ-02	Jgr
WJ-01426	신고	84332	소초	장양	843-6	116	생활	27	50	층적	0.5	20	20	WJ-02	Jgr
WJ-01427	신고	84399	소초	장양	843-7	104	생활	17	50	층적	0.5	20	20	WJ-02	Qa
WJ-01428	신고	84402	소초	장양	843-8	104.5	생활	27	50	층적	0.5	20	20	WJ-02	Jgr
WJ-01429	신고	84342	소초	장양	844-1	104.3	생활	20	50	층적	0.5	20	20	WJ-02	Qa
WJ-01430	신고	84372	소초	장양	844-3	104	생활	27	50	층적	0.5	20	20	WJ-02	Qa
WJ-01431	신고	84493	소초	장양	871-1	112	생활	20	50	층적	0.5	20	15	WJ-02	Jgr
WJ-01432	신고	83080	소초	장양	871-2	118	생활	80	150	층적	1.0	25	16	WJ-02	Jgr
WJ-01433	신고	84444	소초	장양	871-3	114	생활	15	50	층적	0.5	20	16	WJ-02	Jgr
WJ-01434	신고	76290	소초	장양	873-2	107	생활	10	50	층적	0.5	20	25	WJ-02	Qa
WJ-01435	신고	76382	소초	장양	873-4	107	생활	22	50	층적	0.5	20	25	WJ-02	Qa
WJ-01436	신고	76295	소초	장양	873-5	106	생활	19	50	층적	0.3	20	20	WJ-02	Qa
WJ-01437	신고	76383	소초	장양	873-7	115	생활	20	50	층적	0.5	20	20	WJ-02	Qa
WJ-01438	신고	84540	소초	장양	873-9	103	생활	15	50	층적	0.5	20	20	WJ-02	Qa
WJ-01439	신고	76355-1	소초	장양	876-1	100	농업	18	50	층적	0.5	20	32	WJ-02	Qa
WJ-01440	신고	83369	소초	장양	876-2	99.5	농업	20	50	층적	0.5	20	20	WJ-02	Qa
WJ-01441	신고	84329	소초	장양	895-4	123	생활	30	50	층적	0.5	20	20	WJ-02	Qa
WJ-01442	신고	84497	소초	장양	896-1	104	생활	27	50	층적	0.5	20	20	WJ-02	Qa
WJ-01443	신고	84408	소초	장양	898-1	108	생활	27	50	층적	0.5	20	20	WJ-02	Qa

관정번호	허가형태	허가신고 번호	읍/면	리	번지	표고 (m)	용도	심도(m)	구경(mm)	관정구분	펌프마 력(HP)	양수능력 (m ³ /일)	토출관 직경(mm)	소유역	지질 기호
WJ-01444	신고	84406	소초	장양	898-3	107	농업	18	50	충적	0.5	32	32	WJ-02	Qa
WJ-01445	신고	84541	소초	장양	900-3	113	생활	15	50	충적	0.5	20	20	WJ-02	Qa
WJ-01446	신고	83062	소초	장양	901-3	110	생활	25	30	충적	0.5	20	20	WJ-02	Qa
WJ-01447	신고	83066	소초	장양	902-2	108	생활	60	30	암반	0.5	25	25	WJ-02	Qa
WJ-01448	신고	83063	소초	장양	902-3	109	생활	25	30	충적	0.5	20	20	WJ-02	Qa
WJ-01449	신고	83049	소초	장양	903-10	108	생활	20	30	충적	0.5	20	20	WJ-02	Qa
WJ-01450	신고	83047	소초	장양	903-2	108	생활	20	30	충적	0.5	20	20	WJ-02	Qa
WJ-01451	신고	83074	소초	장양	903-6	108	생활	20	30	충적	0.5	20	20	WJ-02	Qa
WJ-01452	신고	83057	소초	장양	903-7	108	생활	27	30	충적	0.5	20	20	WJ-02	Qa
WJ-01453	신고	83064	소초	장양	903-9	108	생활	27	30	충적	0.5	20	20	WJ-02	Qa
WJ-01454	신고	83372	소초	장양	908-1	102.5	농업	5	60	충적	1.0	25	25	WJ-02	Qa
WJ-01455	신고	83072	소초	장양	923-12	100.5	생활	30	70	충적	0.5	25	25	WJ-02	Qa
WJ-01456	신고	83609	소초	장양	929-2	104.3	생활	15	50	충적	0.5	20	20	WJ-02	Qa
WJ-01457	신고	84404	소초	장양	948-3	95	농업	20	50	충적	0.5	20	20	WJ-02	Qa
WJ-01458	신고	84464	소초	장양	949-4	100.4	생활	15	50	충적	0.5	20	20	WJ-02	Qa
WJ-01459	신고	84400	소초	장양	952-1	100.6	생활	15	50	충적	0.5	20	20	WJ-02	Jgr
WJ-01460	신고	84359	소초	장양	956-3	101	농업	25	50	충적	0.5	20	20	WJ-02	Qa
WJ-01461	신고	83366	소초	장양	산 114	118	생활	11	50	충적	0.5	20	20	WJ-02	Jgr
WJ-01462	신고	83354	소초	장양	산 114	133	생활	9	50	충적	0.5	20	15	WJ-02	Jgr
WJ-01463	신고	76228-4	소초	장양	산26	124.5	농업	70	50	암반	0.5	20	32	WJ-02	Qa
WJ-01464	신고	84496	소초	장양	산76-22	131	생활	25	50	충적	0.5	20	20	WJ-02	Jgr
WJ-01465	신고	84320	소초	장양	산76-46	131	생활	28	50	충적	0.5	20	20	WJ-02	Jgr
WJ-01466			소초	장양		109	농업			충적				WJ-02	Qa
WJ-01467	신고	76485	소초	평장	51	204.8	농업	25	50	충적	0.5	20	32	WJ-02	Jgr
WJ-01468	신고	76413-2	소초	평장	52	204.8	농업	20	50	충적	0.5	20	40	WJ-02	Jgr
WJ-01469	신고	76449	소초	평장	56	204.8	농업	25	50	충적	0.5	20	40	WJ-02	Jgr
WJ-01470	신고	83624	소초	평장	106	197	생활	10	50	충적	0.5	20	20	WJ-02	Jgr
WJ-01471	신고	83420	소초	평장	129	150.3	농업	50	50	암반	0.5	20	20	WJ-02	Jgr
WJ-01472	신고	83096	소초	평장	131	150.3	농업	15	50	충적	0.5	25	25	WJ-02	Jgr
WJ-01473	신고	76506-2	소초	평장	132	150.3	농업	15	50	충적	0.5	20	32	WJ-02	Jgr
WJ-01474	신고	84587	소초	평장	144	159	생활	20	50	충적	0.5	20	20	WJ-02	Jgr
WJ-01475	신고	84588	소초	평장	146	159	생활	20	50	충적	0.5	20	20	WJ-02	Jgr
WJ-01476	신고	84553	소초	평장	157	142	생활	20	50	충적	0.5	20	20	WJ-02	Jgr
WJ-01477	신고	84556	소초	평장	157	155	농업	55	50	암반	0.5	25	25	WJ-02	Jgr
WJ-01478	신고	76506-3	소초	평장	159	151.2	농업	15	50	충적	0.5	25	25	WJ-02	Jgr
WJ-01479	신고	83115	소초	평장	161	151.2	생활	20	50	충적	0.5	20	20	WJ-02	Jgr
WJ-01480	신고	76523-1	소초	평장	167	143	농업	18	50	충적	0.5	20	25	WJ-02	Jgr

관정번호	허가형태	허가신고 번호	읍/면	리	번지	표고 (m)	용도	심도(m)	구경(mm)	관정구분	펌프마 력(HP)	양수능력 (m ³ /일)	토출관 직경(mm)	소유역	지질 기호
WJ-01481	신고	83415	소초	평장	175	148	생활	6	75	충적	0.5	20	20	WJ-02	Jgr
WJ-01482	신고	84586	소초	평장	178	159	생활	12	50	충적	0.5	16	16	WJ-02	Jgr
WJ-01483	신고	83097	소초	평장	183	175	생활	5	50	충적	0.5	20	20	WJ-02	Jgr
WJ-01484	신고	83103	소초	평장	189	146.1	생활	90	50	암반	0.5	16	16	WJ-02	Jgr
WJ-01485	신고	76439	소초	평장	217	152.5	농업	20	50	충적	0.5	20	40	WJ-02	Jgr
WJ-01486	신고	76439-2	소초	평장	219	152.5	농업	20	50	충적	0.5	20	25	WJ-02	Jgr
WJ-01487	신고	83107	소초	평장	233	159.8	생활	10	50	충적	0.5	20	20	WJ-02	Jgr
WJ-01488	신고	83108	소초	평장	235	159.8	농업	15	50	충적	0.5	25	25	WJ-02	Jgr
WJ-01489	신고	76450-1	소초	평장	245	155.6	농업	20	50	충적	0.5	20	40	WJ-02	Jgr
WJ-01490	신고	76446	소초	평장	246	159.6	농업	64	50	충적	0.5	20	40	WJ-02	Jgr
WJ-01491	신고	76485-2	소초	평장	264	170	농업	25	50	충적	0.5	20	40	WJ-02	Jgr
WJ-01492	신고	76483-1	소초	평장	277	170	농업	30	50	충적	1.0	25	32	WJ-02	Jgr
WJ-01493	신고	76451	소초	평장	296	159.6	농업	20	50	충적	0.5	20	40	WJ-02	Jgr
WJ-01494	신고	83410	소초	평장	350	153.3	농업	23	60	충적	1.0	30	25	WJ-02	Jgr
WJ-01495	신고	84572	소초	평장	357	173	생활	20	50	충적	0.5	20	15	WJ-02	Jgr
WJ-01496	신고	84610	소초	평장	364	177.1	생활	20	50	충적	0.5	20	15	WJ-02	Jgr
WJ-01497	신고	83634	소초	평장	372	174.4	농업	20	50	충적	0.5	20	20	WJ-02	Jgr
WJ-01498	신고	84611	소초	평장	372	174.4	생활	18	50	충적	0.5	20	15	WJ-02	Jgr
WJ-01499	신고	84574	소초	평장	378	157.6	농업	18	50	충적	0.5	25	25	WJ-02	Jgr
WJ-01500	신고	2003-108	소초	평장	383	172	농업	100	200	암반	2.0	85	25	WJ-02	Jgr
WJ-01501	신고	83403	소초	평장	399	164.8	생활	20	50	충적	0.5	20	20	WJ-02	Jgr
WJ-01502	신고	76457-3	소초	평장	404	164.8	농업	20	50	충적	0.5	20	32	WJ-02	Jgr
WJ-01503	신고	76482-1	소초	평장	489	167.6	농업	32	50	충적	0.5	20	25	WJ-02	Jgr
WJ-01504	신고	84599	소초	평장	496	163.6	생활	20	50	충적	0.5	20	20	WJ-02	Jgr
WJ-01505	신고	83380	소초	평장	498	163.6	농업	18	50	충적	0.5	30	30	WJ-02	Jgr
WJ-01506	신고	84618	소초	평장	501	163.6	농업	60	50	암반	0.5	20	20	WJ-02	Jgr
WJ-01507	신고	83376	소초	평장	503	161.8	생활	18	50	충적	0.5	16	16	WJ-02	Jgr
WJ-01508	신고	83378	소초	평장	503	161.8	농업	18	50	충적	0.5	25	25	WJ-02	Jgr
WJ-01509	신고	83379	소초	평장	507	161.8	농업	18	50	충적	0.5	30	30	WJ-02	Jgr
WJ-01510	신고	83641	소초	평장	508	152	농업	23	40	충적	0.5	20	20	WJ-02	Jgr
WJ-01511	신고	2001-54	소초	평장	509	162	생활	80	200	암반	2.0	80	25	WJ-02	Jgr
WJ-01512	신고	83377	소초	평장	510	161.8	농업	18	50	충적	0.5	30	30	WJ-02	Jgr
WJ-01513	신고	83383	소초	평장	537	147.4	농업	40	75	암반	0.5	20	15	WJ-02	Jgr
WJ-01514	신고	76457-2	소초	평장	541	138	농업	24	50	충적	0.5	20	32	WJ-02	Jgr
WJ-01515	신고	83413	소초	평장	545	138	농업	25	60	충적	1.0	30	25	WJ-02	Jgr
WJ-01516	신고	84571	소초	평장	578	140.4	농업	20	50	충적	0.5	25	25	WJ-02	Jgr
WJ-01517	신고	83090	소초	평장	621	149.5	농업	10	70	충적	0.5	25	25	WJ-02	Jgr

관정번호	허가형태	허가신고 번호	읍/면	리	번지	표고 (m)	용도	심도(m)	구경(mm)	관정구분	펌프마 력(HP)	양수능력 (m ³ /일)	토출관 직경(mm)	소유역	지질 기호
WJ-01518	신고	2003-229	소초	평장	622	149.1	농업	18	50	충적	-	30	40	WJ-02	Jgr
WJ-01519	신고	76511-3	소초	평장	630	190.2	농업	25	50	충적	0.5	20	32	WJ-02	Jgr
WJ-01520	신고	76482	소초	평장	682	137	생활	40	50	충적	0.5	20	15	WJ-02	Jgr
WJ-01521	기타	76525	소초	평장	688	137	생활	10	30	충적	0.5	20	20	WJ-02	Jgr
WJ-01522	신고	76485-1	소초	평장	690	137	생활	10	50	충적	0.5	20	15	WJ-02	Jgr
WJ-01523	신고	654	소초	평장	803	135.9	생활	75	100	암반	1.5	50	32	WJ-02	Jgr
WJ-01524	신고	84592	소초	평장	826	130	생활	95	50	암반	0.5	20	15	WJ-02	Jgr
WJ-01525	신고	84613	소초	평장	849	132	생활	50	50	암반	0.5	20	15	WJ-02	Jgr
WJ-01526	신고	84582	소초	평장	851	133	농업	10	50	충적	0.5	20	20	WJ-02	Jgr
WJ-01527	신고	2003-139	소초	평장	853	133	생활	100	200	암반	3.0	85	50	WJ-02	Jgr
WJ-01528	신고	83422	소초	평장	864	139	생활	15	50	충적	0.5	20	15	WJ-02	Jgr
WJ-01529	신고	83104	소초	평장	865	144	생활	18	50	충적	1.0	20	15	WJ-02	Jgr
WJ-01530	신고	76551	소초	평장	867	136	생활	20	50	충적	0.5	20	20	WJ-02	Jgr
WJ-01531	신고	83105	소초	평장	868	143	농업	19	50	충적	0.5	20	15	WJ-02	Jgr
WJ-01532			소초	평장	878	168	생활			암반				WJ-02	Jgr
WJ-01533	신고	83631	소초	평장	914	180	생활	16	50	충적	0.5	20	16	WJ-02	Jgr
WJ-01534	신고	76507-7	소초	평장	939	160	생활	7	30	충적	0.5	20	15	WJ-02	Jgr
WJ-01535	신고	84585	소초	평장	967	133.4	생활	20	50	충적	0.5	20	20	WJ-02	Jgr
WJ-01536	신고	76408	소초	평장	1098	140	생활	60	150	암반	1.0	20	15	WJ-02	Jgr
WJ-01537	신고	1021	소초	평장	1284	130	농업	16	50	충적	2.0	65	50	WJ-02	Qa
WJ-01538	신고	76462	소초	평장	1285	135	생활	37	50	충적	1.0	20	20	WJ-02	Qa
WJ-01539	신고	83625	소초	평장	106(2)	197	농업	27	60	충적	0.5	20	20	WJ-02	Jgr
WJ-01540	신고	83416	소초	평장	1138-2	119	생활	10	50	충적	0.5	25	25	WJ-02	Qa
WJ-01541	신고	76507-5	소초	평장	1145-1	119	생활	18	50	충적	0.5	20	15	WJ-02	Qa
WJ-01542	신고	76412-1	소초	평장	1234-2	116.1	농업	28	50	충적	0.5	20	32	WJ-02	Jgr
WJ-01543			소초	평장	1246-6	116	생활			암반				WJ-02	Qa
WJ-01544	신고	83375	소초	평장	1247-1	120	농업	8	50	충적	0.5	25	25	WJ-02	Qa
WJ-01545	신고	83091	소초	평장	1253-4	120.4	생활	25	50	충적	0.5	20	15	WJ-02	Jgr
WJ-01546	신고	76412	소초	평장	1254-5	125	생활	36	50	충적	0.5	20	15	WJ-02	Jgr
WJ-01547	신고	84550	소초	평장	1256-1	141	생활	48	50	암반	0.5	20	20	WJ-02	Jgr
WJ-01548	신고	1000	소초	평장	1299-4	112	농업	23	50	암반	2.0	60	40	WJ-02	Qa
WJ-01549	신고	83401	소초	평장	1299-6	117.6	생활	10	50	충적	0.5	20	15	WJ-02	Qa
WJ-01550	신고	83393	소초	평장	141-2	177	생활	60	50	암반	0.5	20	20	WJ-02	Jgr
WJ-01551	신고	84589	소초	평장	150-1	168.3	농업	17	50	충적	0.5	25	25	WJ-02	Jgr
WJ-01552	신고	2003-133	소초	평장	161-2	151.2	생활	25	50	충적	0.5	25	20	WJ-02	Jgr
WJ-01553	신고	76506	소초	평장	171-1	143	생활	15	50	충적	0.5	20	15	WJ-02	Jgr
WJ-01554	신고	76506-1	소초	평장	171-1(2)	143	농업	15	50	충적	0.5	20	32	WJ-02	Jgr

관정번호	허가형태	허가신고 번호	읍/면	리	번지	표고 (m)	용도	심도(m)	구경(mm)	관정구분	펌프마 력(HP)	양수능력 (m ³ /일)	토출관 직경(mm)	소유역	지질 기호
WJ-01555	신고	96-083	소초	평장	175-1	148	생활	20	50	층적	0.5	30	20	WJ-02	Jgr
WJ-01556	신고	83395	소초	평장	186-1	145	생활	8	50	층적	0.5	20	20	WJ-02	Jgr
WJ-01557	신고	76413-1	소초	평장	218-1	152.5	농업	20	50	층적	0.5	20	40	WJ-02	Jgr
WJ-01558	신고	76439-1	소초	평장	218-2	152.5	농업	25	50	층적	0.5	20	25	WJ-02	Jgr
WJ-01559	신고	84573	소초	평장	294-3	195	농업	18	50	층적	0.5	25	25	WJ-02	Jgr
WJ-01560	신고	83411	소초	평장	362-2	157	농업	25	60	층적	1.0	35	32	WJ-02	Jgr
WJ-01561	신고	83388	소초	평장	377(1)	163.4	농업	10	50	층적	0.5	20	20	WJ-02	Jgr
WJ-01562	신고	83389	소초	평장	377(2)	163.4	농업	10	50	층적	0.5	20	20	WJ-02	Jgr
WJ-01563	신고	83637	소초	평장	380(1)	164	농업	20	40	층적	0.5	20	20	WJ-02	Jgr
WJ-01564	신고	83638	소초	평장	380(2)	163	농업	27	40	층적	1.0	20	20	WJ-02	Jgr
WJ-01565	신고	83639	소초	평장	380(3)	163	농업	30	40	층적	0.5	20	20	WJ-02	Jgr
WJ-01566	신고	83640	소초	평장	380(4)	163	농업	25	40	층적	0.5	20	20	WJ-02	Jgr
WJ-01567	신고	76456	소초	평장	392-1	157.6	농업	10	30	층적	0.5	20	25	WJ-02	Jgr
WJ-01568	신고	76456-2	소초	평장	392-1	157.6	농업	10	30	층적	0.5	20	25	WJ-02	Jgr
WJ-01569	신고	84600	소초	평장	505-1	163.6	농업	20	50	층적	0.5	25	25	WJ-02	Jgr
WJ-01570	신고	857	소초	평장	505-2	162.2	공업	100	200	암반	3.0	120	40	WJ-02	Jgr
WJ-01571	신고	84601	소초	평장	505-3	163.6	농업	20	50	층적	0.5	20	20	WJ-02	Jgr
WJ-01572	신고	83385	소초	평장	537-3(2)	147	농업	150	150	암반	1.0	32	32	WJ-02	Jgr
WJ-01573	신고	83384	소초	평장	538-1	147	생활	50	75	층적	0.5	20	15	WJ-02	Jgr
WJ-01574	신고	83404	소초	평장	542-1	143.6	농업	25	50	층적	0.5	25	25	WJ-02	Jgr
WJ-01575	신고	83412	소초	평장	542-1	131	농업	21	60	층적	0.5	30	25	WJ-02	Jgr
WJ-01576	신고	83414	소초	평장	576-2	131	농업	20	60	층적	0.5	30	25	WJ-02	Jgr
WJ-01577	신고	84605	소초	평장	587-1	148.7	농업	7	50	층적	0.5	20	20	WJ-02	Jgr
WJ-01578	신고	84606	소초	평장	587-1	148.7	농업	7	50	층적	0.5	25	25	WJ-02	Jgr
WJ-01579	신고	84607	소초	평장	587-3	143	농업	7	50	층적	0.5	25	25	WJ-02	Jgr
WJ-01580	신고	84608	소초	평장	587-4	153	농업	7	50	층적	0.5	20	20	WJ-02	Jgr
WJ-01581	신고	76457	소초	평장	588-2	138	농업	18	50	층적	0.5	20	32	WJ-02	Jgr
WJ-01582	신고	83405	소초	평장	609(1)	181.5	농업	20	50	층적	0.5	30	30	WJ-02	Jgr
WJ-01583	신고	83406	소초	평장	609(2)	181.5	농업	25	50	층적	0.5	30	30	WJ-02	Jgr
WJ-01584	신고	83408	소초	평장	609(2)	131	농업	25	50	층적	0.5	30	30	WJ-02	Jgr
WJ-01585	신고	83398	소초	평장	612-4	150	생활	18	50	층적	0.5	20	20	WJ-02	Jgr
WJ-01586	신고	83628	소초	평장	628-1	135.2	농업	20	50	층적	0.5	20	20	WJ-02	Jgr
WJ-01587	신고	83627	소초	평장	628-2	135.2	농업	20	50	층적	0.5	20	20	WJ-02	Jgr
WJ-01588	신고	84609	소초	평장	628-3	135.2	농업	7	50	층적	0.5	20	20	WJ-02	Jgr
WJ-01589	신고	76476	소초	평장	636-6	137	생활	10	50	층적	0.5	20	20	WJ-02	Jgr
WJ-01590	신고	76522	소초	평장	669-3	137	생활	15	50	층적	0.5	20	16	WJ-02	Qa
WJ-01591	신고	76483	소초	평장	682-2	137	생활	25	30	층적	0.5	20	15	WJ-02	Jgr

관정번호	허가형태	허가신고 번호	읍/면	리	번지	표고 (m)	용도	심도(m)	구경(mm)	관정구분	펌프마 력(HP)	양수능력 (m ³ /일)	토출관 직경(mm)	소유역	지질 기호
WJ-01592	신고	84563	소초	평장	682-3	137	생활	50	50	암반	0.5	20	20	WJ-02	Jgr
WJ-01593	신고	84616	소초	평장	688-1	137	생활	20	50	층적	0.5	16	16	WJ-02	Jgr
WJ-01594	신고	83100	소초	평장	690-3	137	생활	100	150	암반	0.5	20	20	WJ-02	Jgr
WJ-01595	신고	76526	소초	평장	690-4	137	생활	24	50	층적	0.5	20	15	WJ-02	Jgr
WJ-01596	신고	76511-2	소초	평장	690-5	137	생활	18	50	층적	0.5	20	20	WJ-02	Qa
WJ-01597	신고	83092	소초	평장	690-6	137	생활	18	50	층적	0.3	16	16	WJ-02	Qa
WJ-01598	신고	76532	소초	평장	725-1	125	생활	10	40	층적	0.5	20	20	WJ-02	Jgr
WJ-01599	신고	1010	소초	평장	725-1	123	농업	15	40	층적	0.5	20	20	WJ-02	Jgr
WJ-01600	신고	76532-1	소초	평장	725-6	123	농업	12	40	층적	1.0	25	40	WJ-02	Jgr
WJ-01601	신고	83417	소초	평장	740-1	136	생활	90	150	암반	1.0	25	25	WJ-02	Jgr
WJ-01602	신고	83109	소초	평장	740-2	136.1	생활	20	50	층적	0.5	20	20	WJ-02	Jgr
WJ-01603	신고	2003-74	소초	평장	743-1	123	생활	20	50	층적	0.5	20	15	WJ-02	Jgr
WJ-01604	신고	76486	소초	평장	750-1	130	생활	24	50	층적	0.5	20	15	WJ-02	Jgr
WJ-01605	신고	84557	소초	평장	750-1	130	생활	35	50	층적	0.5	20	15	WJ-02	Jgr
WJ-01606	신고	84558	소초	평장	750-7	130	생활	30	50	층적	0.5	20	15	WJ-02	Jgr
WJ-01607	신고	76507-4	소초	평장	753-3	132	생활	24	50	층적	0.5	20	16	WJ-02	Jgr
WJ-01608	신고	76533	소초	평장	753-3	132	생활	20	50	층적	0.5	20	15	WJ-02	Jgr
WJ-01609	신고	84619	소초	평장	753-3	132	생활	18	50	층적	0.5	20	15	WJ-02	Jgr
WJ-01610	신고	84591	소초	평장	755-5	132	생활	24	50	층적	0.5	16	16	WJ-02	Jgr
WJ-01611	신고	76538	소초	평장	757-2	136	생활	15	50	층적	0.5	20	20	WJ-02	Jgr
WJ-01612	신고	83083	소초	평장	760-1	136.5	생활	10	50	층적	0.5	20	20	WJ-02	Jgr
WJ-01613	신고	83084	소초	평장	760-1	136.5	농업	20	50	층적	0.5	25	25	WJ-02	Jgr
WJ-01614	신고	76489	소초	평장	770-2	159.8	생활	20	40	층적	0.5	20	20	WJ-02	Jgr
WJ-01615	신고	76489-1	소초	평장	770-2	159.8	농업	60	50	암반	1.0	25	40	WJ-02	Jgr
WJ-01616	신고	76489-2	소초	평장	770-2	159.8	농업	20	40	층적	0.5	20	32	WJ-02	Jgr
WJ-01617	신고	83635	소초	평장	776-6	134	생활	30	50	층적	0.5	20	15	WJ-02	Jgr
WJ-01618	신고	83396	소초	평장	782-2	135	농업	16	70	층적	1.0	20	20	WJ-02	Jgr
WJ-01619	신고	84593	소초	평장	786-3	130	생활	30	50	층적	0.5	20	15	WJ-02	Jgr
WJ-01620	신고	96-154	소초	평장	787-1	132	생활	100	200	암반	5.0	50	50	WJ-02	Jgr
WJ-01621	신고	76540	소초	평장	787-6	130	생활	24	50	층적	0.5	20	15	WJ-02	Jgr
WJ-01622	신고	76507-1	소초	평장	789-17	135	생활	30	50	층적	0.5	20	15	WJ-02	Jgr
WJ-01623	신고	76507-3	소초	평장	789-18	135	생활	24	50	층적	0.5	20	15	WJ-02	Jgr
WJ-01624	신고	76507	소초	평장	789-19	135	생활	18	50	층적	0.5	20	15	WJ-02	Jgr
WJ-01625	신고	84560	소초	평장	789-19	135	생활	18	50	층적	0.5	20	15	WJ-02	Jgr
WJ-01626	신고	84562	소초	평장	789-19	135	생활	30	50	층적	0.5	20	15	WJ-02	Jgr
WJ-01627	신고	84559	소초	평장	789-22	135	생활	24	50	층적	0.5	20	15	WJ-02	Jgr
WJ-01628	신고	76413-3	소초	평장	800-2	137.4	농업	20	50	층적	0.5	20	40	WJ-02	Jgr

관정번호	허가형태	허가신고 번호	읍/면	리	번지	표고 (m)	용도	심도(m)	구경(mm)	관정구분	펌프마 력(HP)	양수능력 (m ³ /일)	토출관 직경(mm)	소유역	지질 기호
WJ-01629	신고	83402	소초	평장	804-4	141.8	생활	25	50	층적	0.5	20	15	WJ-02	Jgr
WJ-01630	신고	83381	소초	평장	804-6	141.8	생활	32	50	층적	0.5	16	16	WJ-02	Jgr
WJ-01631			소초	평장	83-3번지	180	생활			암반				WJ-02	Jgr
WJ-01632	신고	83633	소초	평장	856-3	133.4	생활	20	50	층적	0.5	20	20	WJ-02	Jgr
WJ-01633	신고	76506-4	소초	평장	859-3	133.4	농업	15	50	층적	0.5	20	32	WJ-02	Jgr
WJ-01634	신고	76523	소초	평장	867-2	145	생활	21	50	층적	0.5	20	20	WJ-02	Jgr
WJ-01635	신고	2003-125	소초	평장	976-2	132.2	농업	20	50	층적		50	32	WJ-02	Jgr
WJ-01636	신고	84583	소초	평장	976-2	177	생활	15	50	층적	0.5	20	20	WJ-02	Jgr
WJ-01637	신고	84617	소초	평장	979-4	177	생활	70	50	암반	0.5	20	15	WJ-02	Jgr
WJ-01638	신고	2002-352	소초	평장	979-9	141.8	생활	30	50	층적	0.3	20	20	WJ-02	Jgr
WJ-01639	신고	84612	소초	평장	979-9	141.5	농업	15	50	층적	1.0	25	25	WJ-02	Jgr
WJ-01640	신고	76506-5	소초	평장	982-3	142	농업	20	50	층적	0.5	20	32	WJ-02	Jgr
WJ-01641	신고	84580	소초	평장	993-3	141.5	생활	20	50	층적	0.5	20	20	WJ-02	Jgr
WJ-01642	허가	허2001-03	소초	평장	산227		생활	160	200	암반	5.0	160	50	WJ-02	Jgr
WJ-01643			소초	평장		132.2	농업			층적				WJ-02	Jgr
WJ-01644			소초	평장		150.3	농업			층적				WJ-02	Jgr
WJ-01645			소초	평장		117	농업			층적				WJ-02	Qa
WJ-01646			소초	평장		120	농업			층적				WJ-02	Qa
WJ-01647			소초	평장		125	농업			층적				WJ-02	Jgr
WJ-01648			소초	평장		137	농업			층적				WJ-02	Qa
WJ-01649			소초	평장		140.1	농업			층적				WJ-02	Jgr
WJ-01650			소초	평장		129	생활	15	20	암반				WJ-02	Jgr
WJ-01651			소초	평장		180	생활			암반				WJ-02	Jgr
WJ-01652	신고	76585	소초	학곡	112	270	생활	14	50	층적	0.3	15	16	WJ-02	Jgr
WJ-01653	신고	83743	소초	학곡	127	246.5	생활	6	50	층적	0.5	20	20	WJ-02	Jgr
WJ-01654	신고	76592	소초	학곡	138	242.5	생활	20	50	층적	0.5	20	15	WJ-02	Jgr
WJ-01655	신고	76600-1	소초	학곡	189	245.5	농업	25	50	층적	0.5	20	32	WJ-02	Jgr
WJ-01656	신고	830	소초	학곡	219	270	생활	300	200	암반	25.0	150	40	WJ-02	Jgr
WJ-01657	신고	83708	소초	학곡	225	249.9	생활	20	50	층적	0.5	20	20	WJ-02	Jgr
WJ-01658	신고	76600-2	소초	학곡	277	245.5	농업	30	50	층적	0.5	20	32	WJ-02	Jgr
WJ-01659	신고	83735	소초	학곡	284	239	농업	4	50	층적	1.0	35	32	WJ-02	Jgr
WJ-01660	신고	76619-2	소초	학곡	285	238	농업	25	50	층적	0.5	20	40	WJ-02	Jgr
WJ-01661	신고	84520	소초	학곡	290	234.9	농업	18	60	층적	0.5	25	25	WJ-02	Jgr
WJ-01662	신고	83721	소초	학곡	312	230.5	농업	22	50	층적	1.0	30	25	WJ-02	Jgr
WJ-01663	신고	76610-2	소초	학곡	314	229	농업	7	50	층적	0.5	20	32	WJ-02	Jgr
WJ-01664	신고	76619-1	소초	학곡	340	234.5	생활	6	50	층적	0.5	20	15	WJ-02	Jgr
WJ-01665	신고	83701	소초	학곡	340	224	생활	15	50	층적	0.5	20	15	WJ-02	Jgr

관정번호	허가형태	허가신고 번호	읍/면	리	번지	표고 (m)	용도	심도(m)	구경(mm)	관정구분	펌프마 력(HP)	양수능력 (m ³ /일)	토출관 직경(mm)	소유역	지질 기호
WJ-01666	신고	83742	소초	학곡	344	224	생활	15	50	충적	0.5	20	15	WJ-02	Jgr
WJ-01667	신고	96-092	소초	학곡	360	224.5	생활	100	200	암반	2.0	86	25	WJ-02	Jgr
WJ-01668	신고	83652	소초	학곡	371	219	생활	5	50	충적	0.5	20	15	WJ-02	Jgr
WJ-01669	신고	83736	소초	학곡	382	219	생활	10	50	충적	0.5	20	20	WJ-02	Jgr
WJ-01670	신고	83717	소초	학곡	395	224	농업	25	50	충적	0.5	20	20	WJ-02	Jgr
WJ-01671	신고	83710	소초	학곡	402	228	생활	10	50	충적	0.5	20	16	WJ-02	Jgr
WJ-01672	신고	83740	소초	학곡	402	224.9	생활	15	50	충적	0.5	20	15	WJ-02	Jgr
WJ-01673	신고	83733	소초	학곡	402	224.9	생활	10	50	충적	0.5	20	15	WJ-02	Jgr
WJ-01674	신고	83447	소초	학곡	402	232	생활	100	50	암반	1.0	25	25	WJ-02	Jgr
WJ-01675	신고	83727	소초	학곡	405	220.8	생활	15	50	충적	0.5	20	15	WJ-02	Jgr
WJ-01676	신고	83711	소초	학곡	411	223	생활	15	50	충적	0.5	20	15	WJ-02	Jgr
WJ-01677	신고	76616	소초	학곡	416	219	생활	30	40	충적	1.0	20	20	WJ-02	Jgr
WJ-01678	신고	97-210	소초	학곡	458	223	생활	30	50	충적	0.5	50	20	WJ-02	Jgr
WJ-01679	신고	76619	소초	학곡	466	236	생활	100	50	암반	0.5	20	15	WJ-02	Jgr
WJ-01680	신고	83724	소초	학곡	470	240	생활	15	50	충적	0.5	20	15	WJ-02	Jgr
WJ-01681	신고	83731	소초	학곡	472	226	생활	15	50	충적	0.5	20	15	WJ-02	Jgr
WJ-01682	신고	76557-1	소초	학곡	474	225.5	생활	12	50	충적	0.5	20	16	WJ-02	Jgr
WJ-01683	신고	83441	소초	학곡	537	222.5	생활	7	50	충적	0.5	20	15	WJ-02	Jgr
WJ-01684	신고	83430	소초	학곡	549	219.8	생활	8	50	충적	0.5	20	16	WJ-02	Jgr
WJ-01685	신고	76623	소초	학곡	551	225	생활	15	50	충적	0.5	20	20	WJ-02	Jgr
WJ-01686	신고	83444	소초	학곡	555	230	농업	30	50	충적	0.5	20	20	WJ-02	Jgr
WJ-01687	신고	83649	소초	학곡	557	220.8	생활	10	50	충적	0.5	20	20	WJ-02	Jgr
WJ-01688	신고	83442	소초	학곡	558	220.8	농업	10	40	충적	0.5	20	20	WJ-02	Jgr
WJ-01689	신고	76623-1	소초	학곡	559	220.9	농업	40	50	암반	1.0	25	32	WJ-02	Jgr
WJ-01690	신고	83443	소초	학곡	567	225	생활	20	50	충적	0.5	20	20	WJ-02	Jgr
WJ-01691	신고	83445	소초	학곡	567	225	농업	30	50	충적	0.5	20	20	WJ-02	Jgr
WJ-01692	신고	76627-1	소초	학곡	568	225	농업	20	50	충적	0.5	20	32	WJ-02	Jgr
WJ-01693	신고	76626	소초	학곡	571	225	생활	25	50	충적	0.5	20	20	WJ-02	Jgr
WJ-01694	신고	76564-2	소초	학곡	603	220	농업	60	50	암반	1.0	25	32	WJ-02	Jgr
WJ-01695	신고	83425	소초	학곡	617	222	생활	17	50	충적	0.5	20	15	WJ-02	Jgr
WJ-01696	신고	76592-6	소초	학곡	620	217.7	생활	50	150	암반	0.5	20	20	WJ-02	Jgr
WJ-01697	신고	83647	소초	학곡	639	217.7	생활	70	50	암반	1.0	25	25	WJ-02	Jgr
WJ-01698	신고	83437	소초	학곡	643	242	생활	16	50	충적	0.5	20	15	WJ-02	Jgr
WJ-01699	신고	96-037	소초	학곡	648	246.4	생활	100	200	암반	1.0	50	25	WJ-02	Jgr
WJ-01700	신고	83432	소초	학곡	649	255	생활	10	40	충적	1.0	25	25	WJ-02	Jgr
WJ-01701	신고	83739	소초	학곡	650	223.7	생활	15	50	충적	0.5	20	20	WJ-02	Jgr
WJ-01702	신고	83439	소초	학곡	652	229	생활	13	50	충적	0.5	20	15	WJ-02	Jgr

관정번호	허가형태	허가신고 번호	읍/면	리	번지	표고 (m)	용도	심도(m)	구경(mm)	관정구분	펌프마 력(HP)	양수능력 (m ³ /일)	토출관 직경(mm)	소유역	지질 기호
WJ-01703	신고	96-089	소초	학곡	654	242.5	생활	100	165	암반	1.0	130	32	WJ-02	Jgr
WJ-01704	신고	83700	소초	학곡	662	229	생활	6	50	층적	0.5	20	20	WJ-02	Jgr
WJ-01705	신고	662	소초	학곡	667	222.4	생활	80	200	암반	1.0	50	32	WJ-02	Jgr
WJ-01706	신고	96-012	소초	학곡	711	242.5	생활	100	200	암반	1.0	30	25	WJ-02	Jgr
WJ-01707	신고	76609	소초	학곡	723	246.4	생활	50	50	층적	0.5	20	15	WJ-02	Jgr
WJ-01708	신고	83643	소초	학곡	851	254.8	생활	50	50	암반	0.5	20	20	WJ-02	Jgr
WJ-01709	신고	83429	소초	학곡	851	254.8	생활	50	50	암반	0.5	20	15	WJ-02	Jgr
WJ-01710	신고	83699	소초	학곡	853	217.5	생활	80	75	암반	1.0	25	25	WJ-02	Jgr
WJ-01711	신고	98-048	소초	학곡	863	304.2	생활	70	200	암반	1.0	50	25	WJ-02	Jgr
WJ-01712	신고	76623-4	소초	학곡	894	284	생활	100	150	암반	1.0	25	25	WJ-02	Jgr
WJ-01713	신고	76592-5	소초	학곡	896	277	생활	30	50	층적	1.0	25	16	WJ-02	Jgr
WJ-01714	신고	97-095	소초	학곡	901	272.5	생활	100	150	암반	1.0	30	32	WJ-02	Jgr
WJ-01715	신고	97-094	소초	학곡	906	271.5	생활	100	150	암반	1.0	30	32	WJ-02	Jgr
WJ-01716	신고	98-060	소초	학곡	969	323	생활	70	150	암반	1.0	50	25	WJ-02	Jgr
WJ-01717	신고	97-152	소초	학곡	1061	512	생활	120	200	암반	2.0	60	32	WJ-02	Jgr
WJ-01718	신고	83712	소초	학곡	82-4	263.5	생활	10	50	층적	0.5	20	20	WJ-02	Jgr
WJ-01719	신고	96-101	소초	학곡	1061(1호공	257	생활	100	250	암반	1.0	60	40	WJ-02	Jgr
WJ-01720	신고	96-102	소초	학곡	1061(2호공	300	생활	100	250	암반	1.0	60	40	WJ-02	Jgr
WJ-01721	신고	83703	소초	학곡	126-3	250	생활	9	70	층적	0.5	20	20	WJ-02	Jgr
WJ-01722	신고	76610-1	소초	학곡	126-4	245.5	생활	30	50	층적	0.5	20	15	WJ-02	Jgr
WJ-01723	신고	76592-1	소초	학곡	126-6	245.5	생활	13	50	층적	0.5	20	16	WJ-02	Jgr
WJ-01724	신고	83718	소초	학곡	126-7	245.5	생활	10	50	층적	0.5	20	20	WJ-02	Jgr
WJ-01725	신고	83117	소초	학곡	131-1	248.5	생활	30	50	층적	0.5	20	20	WJ-02	Jgr
WJ-01726	신고	83118	소초	학곡	131-3	248.5	농업	30	50	층적	0.5	25	25	WJ-02	Jgr
WJ-01727	신고	83438	소초	학곡	133-1	242	생활	35	50	층적	0.5	20	15	WJ-02	Jgr
WJ-01728	신고	83426	소초	학곡	133-4	242	생활	18	40	층적	0.5	20	20	WJ-02	Jgr
WJ-01729	신고	83654	소초	학곡	137-2	249.3	생활	20	40	암반	0.5	20	16	WJ-02	Jgr
WJ-01730	신고	2003-202	소초	학곡	137-3	250	농업	18	50	층적	-	30	40	WJ-02	Jgr
WJ-01731	신고	83655	소초	학곡	137-7	249.3	생활	18	40	층적	0.5	20	16	WJ-02	Jgr
WJ-01732	신고	97-033	소초	학곡	150-1	239.2	생활	100	200	암반	1.0	60	26	WJ-02	Jgr
WJ-01733	신고	76623-2	소초	학곡	150-7	239.2	생활	100	150	암반	0.5	20	20	WJ-02	Jgr
WJ-01734	신고	76628-1	소초	학곡	153-10	233	생활	17	50	층적	0.5	20	16	WJ-02	Jgr
WJ-01735	신고	83428	소초	학곡	153-11	233	생활	20	50	층적	0.5	25	25	WJ-02	Jgr
WJ-01736	신고	83434	소초	학곡	153-13	235.5	생활	40	50	층적	0.5	20	15	WJ-02	Jgr
WJ-01737	신고	76564-1	소초	학곡	153-4	240	생활	100	50	암반	0.5	20	15	WJ-02	Jgr
WJ-01738	신고	83714	소초	학곡	153-4	235.2	생활	10	50	층적	0.5	20	16	WJ-02	Jgr
WJ-01739	신고	83450	소초	학곡	153-7	234	생활	6	50	층적	0.5	20	16	WJ-02	Jgr

관정번호	허가형태	허가신고 번호	읍/면	리	번지	표고 (m)	용도	심도(m)	구경(mm)	관정구분	펌프마 력(HP)	양수능력 (m ³ /일)	토출관 직경(mm)	소유역	지질 기호
WJ-01740	신고	99-53	소초	학곡	154-5	234	생활	80	150	암반	1.0	50	25	WJ-02	Jgr
WJ-01741	신고	1011	소초	학곡	155-1	248.5	농업	15	50	암반	2.0	61	50	WJ-02	Jgr
WJ-01742	신고	96-079	소초	학곡	155-1	210	생활	100	200	암반	1.0	30	32	WJ-02	Jgr
WJ-01743	신고	83436	소초	학곡	156-12	232	생활	8	50	층적	0.5	20	20	WJ-02	Jgr
WJ-01744	신고	83741	소초	학곡	181-1	238	생활	150	100	암반	1.0	25	25	WJ-02	Jgr
WJ-01745	신고	76600	소초	학곡	183-1	238	생활	20	50	층적	0.5	20	20	WJ-02	Jgr
WJ-01746	신고	83646	소초	학곡	190-1	245	농업	10	50	층적	1.0	20	20	WJ-02	Jgr
WJ-01747	신고	83433	소초	학곡	201-4	268	생활	30	50	층적	0.5	20	15	WJ-02	Jgr
WJ-01748	신고	83648	소초	학곡	202-4	267	농업	20	60	층적	1.0	35	32	WJ-02	Jgr
WJ-01749	신고	829	소초	학곡	223-3	254	생활	300	200	층적	25.0	150	40	WJ-02	Jgr
WJ-01750	신고	76592-2	소초	학곡	239-1	278	농업	15	50	층적	1.0	25	25	WJ-02	Jgr
WJ-01751	신고	83729	소초	학곡	249-3	262.5	생활	27	60	층적	0.5	20	15	WJ-02	Jgr
WJ-01752	신고	83730	소초	학곡	249-4	256.5	농업	70	150	암반	0.5	30	30	WJ-02	Jgr
WJ-01753	신고	83116	소초	학곡	274-1	247	생활	20	40	층적	0.5	16	16	WJ-02	Jgr
WJ-01754	신고	83709	소초	학곡	274-1	253	농업	25	50	층적	0.5	20	20	WJ-02	Jgr
WJ-01755	신고	83738	소초	학곡	284-1	220.5	생활	25	50	층적	0.5	20	16	WJ-02	Jgr
WJ-01756	신고	76610-3	소초	학곡	297-2(1)	242	생활	50	50	암반	0.5	20	16	WJ-02	Jgr
WJ-01757	신고	76610-4	소초	학곡	297-2(2)	246.5	농업	50	50	암반	0.5	20	32	WJ-02	Jgr
WJ-01758	신고	83705	소초	학곡	303-2	224.9	생활	10	40	층적	0.5	20	15	WJ-02	Jgr
WJ-01759	신고	76592-3	소초	학곡	303-2	246.5	농업	15	50	층적	1.0	25	20	WJ-02	Jgr
WJ-01760	신고	83719	소초	학곡	332-1	277	농업	10	70	층적	0.5	20	20	WJ-02	Jgr
WJ-01761	신고	83656	소초	학곡	343-5	220.8	생활	50	50	암반	0.5	20	16	WJ-02	Jgr
WJ-01762	신고	831	소초	학곡	345-2	224	생활	300	200	암반	25.0	150	40	WJ-02	Jgr
WJ-01763	신고	827	소초	학곡	345-2	253.2	생활	300	200	암반	25.0	150	40	WJ-02	Jgr
WJ-01764	신고	828	소초	학곡	347-2	272	생활	300	200	암반	25.0	150	40	WJ-02	Jgr
WJ-01765	신고	97-115	소초	학곡	360-1	224	생활	100	150	암반	1.0	40	25	WJ-02	Jgr
WJ-01766	신고	83423	소초	학곡	360-3	221.5	농업	18	50	층적	0.5	20	15	WJ-02	Jgr
WJ-01767	신고	76610	소초	학곡	364-1	217	생활	13	50	층적	0.5	20	15	WJ-02	Jgr
WJ-01768	신고	76565	소초	학곡	364-8	220.5	생활	20	50	층적	0.5	20	20	WJ-02	Jgr
WJ-01769	신고	83644	소초	학곡	365-1	214	생활	20	50	층적	0.5	20	20	WJ-02	Jgr
WJ-01770	신고	83120	소초	학곡	365-4	216	생활	13	65	층적	0.5	20	20	WJ-02	Jgr
WJ-01771	신고	83734	소초	학곡	368-1	217.6	생활	25	50	층적	0.5	20	16	WJ-02	Jgr
WJ-01772	신고	83707	소초	학곡	369-2	217.5	생활	30	50	층적	0.5	20	16	WJ-02	Jgr
WJ-01773	신고	76562	소초	학곡	369-3	219	생활	18	50	층적	0.5	20	16	WJ-02	Jgr
WJ-01774	신고	83704	소초	학곡	369-5	217.5	생활	20	50	층적	0.5	20	16	WJ-02	Jgr
WJ-01775	신고	83451	소초	학곡	371-3	219	생활	5	50	층적	0.5	20	16	WJ-02	Jgr
WJ-01776	신고	83732	소초	학곡	383-1	219	생활	10	70	층적	0.5	20	15	WJ-02	Jgr

관정번호	허가형태	허가신고 번호	읍/면	리	번지	표고 (m)	용도	심도(m)	구경(mm)	관정구분	펌프마 력(HP)	양수능력 (m ³ /일)	토출관 직경(mm)	소유역	지질 기호
WJ-01777	신고	83715	소초	학곡	401-1	224.9	생활	15	50	충적	0.5	20	15	WJ-02	Jgr
WJ-01778	신고	83716	소초	학곡	408-3	224	생활	10	50	충적	0.5	20	15	WJ-02	Jgr
WJ-01779	신고	83720	소초	학곡	408-3	257.5	생활	15	50	충적	0.5	20	15	WJ-02	Jgr
WJ-01780	신고	97-211	소초	학곡	414-2	222.5	생활	30	50	충적	0.5	30	20	WJ-02	Jgr
WJ-01781	신고	83723	소초	학곡	465-2	228	생활	15	50	충적	0.5	20	15	WJ-02	Jgr
WJ-01782	신고	76645-1	소초	학곡	474-3	232	생활	15	50	충적	0.5	20	15	WJ-02	Jgr
WJ-01783	신고	97-131	소초	학곡	530-1	216.8	생활	60	150	충적	1.0	60	32	WJ-02	Jgr
WJ-01784	신고	83446	소초	학곡	550-2	227.5	생활	10	50	충적	0.5	20	15	WJ-02	Jgr
WJ-01785	신고	83725	소초	학곡	555-1	230	생활	60	50	암반	1.0	30	25	WJ-02	Jgr
WJ-01786	신고	76638-1	소초	학곡	563-1	220.8	농업	70	50	충적	1.0	25	32	WJ-02	Jgr
WJ-01787	신고	76626-1	소초	학곡	571-1	225	농업	25	50	충적	0.5	20	25	WJ-02	Jgr
WJ-01788	신고	76627	소초	학곡	572-1	235	생활	15	50	충적	0.5	20	16	WJ-02	Jgr
WJ-01789	신고	76628	소초	학곡	584-1	230	생활	100	50	암반	0.5	20	20	WJ-02	Jgr
WJ-01790	신고	2002-109	소초	학곡	586-1	223	생활	100	150	암반	1.0	80	25	WJ-02	Jgr
WJ-01791	신고	97-029	소초	학곡	600-3	222	생활	100	200	암반	1.0	70	32	WJ-02	Jgr
WJ-01792	신고	83642	소초	학곡	606-3	218.3	생활	90	50	암반	0.5	20	20	WJ-02	Jgr
WJ-01793	신고	83424	소초	학곡	616-2	224.4	생활	17	50	충적	0.5	20	15	WJ-02	Jgr
WJ-01794	신고	83448	소초	학곡	621-11	220	생활	11	50	충적	0.5	20	16	WJ-02	Jgr
WJ-01795	신고	83728	소초	학곡	621-12	221	생활	9	70	충적	0.5	20	15	WJ-02	Jgr
WJ-01796	신고	76575	소초	학곡	621-4	221	생활	23	50	충적	0.5	20	16	WJ-02	Jgr
WJ-01797	신고	83119	소초	학곡	621-5	222.5	생활	13	60	충적	0.5	20	20	WJ-02	Jgr
WJ-01798	신고	83653	소초	학곡	621-7	220.3	생활	14	40	충적	0.5	20	20	WJ-02	Jgr
WJ-01799	신고	83702	소초	학곡	621-9	217.7	생활	10	50	충적	0.5	20	20	WJ-02	Jgr
WJ-01800	신고	83440	소초	학곡	627-3	222	생활	10	40	충적	1.0	25	25	WJ-02	Jgr
WJ-01801	신고	97-040	소초	학곡	629-3	221	생활	100	200	암반	1.0	50	25	WJ-02	Jgr
WJ-01802	신고	76628-2	소초	학곡	632-1	217.7	생활	15	50	충적	0.3	15	16	WJ-02	Jgr
WJ-01803	신고	76638	소초	학곡	638-1	217.7	생활	70	50	암반	0.5	20	20	WJ-02	Jgr
WJ-01804	신고	2000-69	소초	학곡	710-18	246.5	생활	100	150	암반	1.0	80	32	WJ-02	Jgr
WJ-01805	신고	76645	소초	학곡	711-5	239.2	생활	25	50	충적	0.5	20	20	WJ-02	Jgr
WJ-01806	신고	96-163	소초	학곡	726-10	262	생활	100	200	암반	2.0	50	32	WJ-02	Jgr
WJ-01807	신고	76579	소초	학곡	726-6	259	생활	80	100	암반	0.5	20	20	WJ-02	Jgr
WJ-01808	신고	76574	소초	학곡	726-8	246.4	생활	100	150	암반	1.0	25	25	WJ-02	Jgr
WJ-01809	신고	97-162	소초	학곡	853-2	254	생활	100	150	암반	1.0	50	25	WJ-02	Jgr
WJ-01810	신고	97-163	소초	학곡	854-3	256	생활	100	150	암반	1.0	50	25	WJ-02	Jgr
WJ-01811	신고	76625	소초	학곡	854-5	270	생활	130	50	암반	0.5	20	20	WJ-02	Jgr
WJ-01812	신고	2003-210	소초	학곡	877-14	262.5	생활	100	200	암반	2.0	80	32	WJ-02	Jgr
WJ-01813	신고	76616-1	소초	학곡	893-2	287	생활	50	50	암반	0.5	20	20	WJ-02	Jgr

관정번호	허가형태	허가신고 번호	읍/면	리	번지	표고 (m)	용도	심도(m)	구경(mm)	관정구분	펌프마 력(HP)	양수능력 (m ³ /일)	토출관 직경(mm)	소유역	지질 기호
WJ-01814	신고	76627-2	소초	학곡	911-1	282	생활	18	30	층적	0.5	20	15	WJ-02	Jgr
WJ-01815	신고	76645-1	소초	학곡	981-1	215	생활	20	50	층적	0.5	20	15	WJ-02	Jgr
WJ-01816	신고	2003-241	소초	학곡	981-1	312	생활	70	200	암반	1.0	50	25	WJ-02	Jgr
WJ-01817	신고	83427	소초	학곡	983-3	305	생활	15	50	층적	0.5	20	15	WJ-02	Jgr
WJ-01818	신고	2001-145	소초	학곡	990-9	322	생활	100	150	암반	1.0	30	25	WJ-02	Jgr
WJ-01819	신고	97-134	소초	학곡	산102	245	생활	100	150	암반	2.0	50	25	WJ-02	Jgr
WJ-01820	신고	76592-4	소초	학곡	산11	275	농업	15	50	층적	1.0	25	32	WJ-02	Jgr
WJ-01821	신고	97-044	소초	학곡	산855	270	생활	100	150	암반	1.0	50	25	WJ-02	Jgr
WJ-01822	신고	96-054	소초	홍양	55	287.2	생활	80	150	암반	1.0	32	32	WJ-02	Jgr
WJ-01823	신고	76822	소초	홍양	76	278	생활	36	50	층적	0.5	20	15	WJ-02	Jgr
WJ-01824	신고	83746	소초	홍양	109	143.4	생활	15	50	층적	0.5	20	20	WJ-02	Qa
WJ-01825	신고	83781	소초	홍양	188	245	생활	20	50	층적	0.5	20	16	WJ-02	Jgr
WJ-01826	신고	685	소초	홍양	197	273.9	공업	100	200	암반	5.0	250	50	WJ-02	Jgr
WJ-01827	신고	83135	소초	홍양	214	247.8	생활	12	50	층적	0.5	20	20	WJ-02	Jgr
WJ-01828	신고	76822-5	소초	홍양	238	263.9	생활	50	50	층적	1.0	30	20	WJ-02	Jgr
WJ-01829	신고	708	소초	홍양	240	263.9	생활	100	30	암반	1.0	60	30	WJ-02	Jgr
WJ-01830	신고	96-040	소초	홍양	243	270	생활	30	50	층적	0.5	30	25	WJ-02	Jgr
WJ-01831	신고	83146	소초	홍양	248	275	생활	11	50	층적	0.5	16	16	WJ-02	Jgr
WJ-01832	신고	96-174	소초	홍양	263	270	생활	100	200	암반	2.0	100	32	WJ-02	Jgr
WJ-01833	신고	741	소초	홍양	268	283.8	생활	100	200	암반	2.0	70	40	WJ-02	Jgr
WJ-01834	신고	83770	소초	홍양	346	230	생활	120	150	암반	0.5	20	20	WJ-02	Jgr
WJ-01835	신고	83675	소초	홍양	413	280.6	생활	7	50	층적	0.5	20	15	WJ-02	Jgr
WJ-01836			소초	홍양	417.2	280.6				암반				WJ-02	Jgr
WJ-01837	신고	83133	소초	홍양	472	211.2	생활	6	50	층적	0.5	20	20	WJ-02	Jgr
WJ-01838	신고	83849	소초	홍양	530	205	생활	17	50	층적	0.5	20	20	WJ-02	Jgr
WJ-01839	신고	2003-159	소초	홍양	531	205	농업	18	50	층적	0.5	30	40	WJ-02	Jgr
WJ-01840	신고	83786	소초	홍양	531	205	생활	17	50	층적	0.5	20	20	WJ-02	Jgr
WJ-01841	신고	83872	소초	홍양	538	202.2	생활	17	50	층적	0.5	20	20	WJ-02	Jgr
WJ-01842	신고	83927	소초	홍양	548	202.6	생활	20	50	층적	0.5	20	20	WJ-02	Jgr
WJ-01843	신고	83937	소초	홍양	554	207.6	농업	6	50	층적	0.5	20	20	WJ-02	Jgr
WJ-01844	신고	83931	소초	홍양	565	202.6	생활	20	50	층적	0.5	20	20	WJ-02	Jgr
WJ-01845	신고	83897	소초	홍양	565	203.6	생활	15	50	층적	0.5	20	20	WJ-02	Jgr
WJ-01846	신고	83936	소초	홍양	565	207.3	생활	7	50	층적	0.5	20	20	WJ-02	Jgr
WJ-01847	신고	83775	소초	홍양	566	202.3	생활	20	50	층적	0.5	20	20	WJ-02	Jgr
WJ-01848	신고	83826	소초	홍양	570	220	생활	15	50	층적	0.5	20	20	WJ-02	Jgr
WJ-01849	신고	83827	소초	홍양	570	210.2	농업	16	50	층적	0.5	20	20	WJ-02	Jgr
WJ-01850	신고	83930	소초	홍양	591	225	농업	20	50	층적	0.5	20	20	WJ-02	Jgr

관정번호	허가형태	허가신고 번호	읍/면	리	번지	표고 (m)	용도	심도(m)	구경(mm)	관정구분	펌프마 력(HP)	양수능력 (m ³ /일)	토출관 직경(mm)	소유역	지질 기호
WJ-01851	신고	83472	소초	홍양	746	210.2	생활	18	50	충적	0.5	20	16	WJ-02	Jgr
WJ-01852	신고	83476	소초	홍양	749	236.9	생활	12	50	충적	0.5	20	16	WJ-02	Jgr
WJ-01853	신고	83464	소초	홍양	760	194.7	농업	19	50	충적	0.5	20	15	WJ-02	Jgr
WJ-01854	신고	83938	소초	홍양	784	267.6	농업	7	50	충적	0.5	20	20	WJ-02	Jgr
WJ-01855	신고	83960	소초	홍양	790	205	생활	15	50	충적	0.5	20	20	WJ-02	Jgr
WJ-01856	신고	83669	소초	홍양	790	200	생활	15	50	충적	0.5	25	25	WJ-02	Jgr
WJ-01857	신고	83787	소초	홍양	790	205	농업	17	50	충적	0.5	20	20	WJ-02	Jgr
WJ-01858	신고	83697	소초	홍양	837	205	농업	15	50	충적	0.5	20	20	WJ-02	Jgr
WJ-01859	신고	83840	소초	홍양	850	175	생활	15	50	충적	0.5	20	20	WJ-02	Jgr
WJ-01860	신고	83136	소초	홍양	860	189	생활	20	50	충적	0.5	20	20	WJ-02	Jgr
WJ-01861	신고	83875	소초	홍양	862	189	생활	15	50	충적	0.5	20	15	WJ-02	Jgr
WJ-01862	신고	83688	소초	홍양	863	189	생활	30	50	충적	0.5	20	20	WJ-02	Jgr
WJ-01863	신고	83758	소초	홍양	869	180	생활	21	50	충적	0.5	20	20	WJ-02	Qa
WJ-01864	신고	83463	소초	홍양	877	187.9	농업	15	50	충적	0.5	20	20	WJ-02	Jgr
WJ-01865	신고	83886	소초	홍양	879	187.9	생활	20	50	충적	0.5	20	15	WJ-02	Jgr
WJ-01866	신고	731	소초	홍양	883	181	생활	100	200	암반	1.0	40	32	WJ-02	Qa
WJ-01867	신고	730	소초	홍양	883	180	생활	30	200	충적	1.0	40	32	WJ-02	Qa
WJ-01868	신고	83961	소초	홍양	891	178	생활	15	50	충적	0.5	20	20	WJ-02	Qa
WJ-01869	신고	83876	소초	홍양	899	171.2	농업	15	50	충적	0.5	30	30	WJ-02	Qa
WJ-01870	신고	83473	소초	홍양	900	177	생활	5	50	충적	0.5	20	15	WJ-02	Qa
WJ-01871	신고	2002-130	소초	홍양	904	180	생활	30	50	충적	0.5	20	15	WJ-02	Qa
WJ-01872	신고	83127	소초	홍양	912	180	생활	50	80	암반	0.5	20	16	WJ-02	Qa
WJ-01873	신고	83823	소초	홍양	914	186	생활	15	50	충적	0.5	20	20	WJ-02	Jgr
WJ-01874	신고	83457	소초	홍양	926	183	생활	20	40	충적	0.5	20	15	WJ-02	Qa
WJ-01875	신고	83950	소초	홍양	926	183	생활	40	50	충적	0.5	20	15	WJ-02	Qa
WJ-01876	신고	83142	소초	홍양	928	200	생활	5	50	충적	0.5	20	20	WJ-02	Qa
WJ-01877	신고	83128	소초	홍양	942	183	생활	4	50	충적	1.0	20	20	WJ-02	Jgr
WJ-01878	신고	83143	소초	홍양	954	160	생활	10	50	충적	0.5	20	20	WJ-02	Jgr
WJ-01879	신고	83141	소초	홍양	955	200	생활	10	50	충적	0.5	20	20	WJ-02	Jgr
WJ-01880	신고	83132	소초	홍양	958	194.8	생활	6	50	충적	0.5	20	20	WJ-02	Jgr
WJ-01881	신고	83148	소초	홍양	961	200	생활	6	50	충적	0.5	20	20	WJ-02	Jgr
WJ-01882	신고	83126	소초	홍양	963	200.5	생활	10	50	충적	0.5	20	20	WJ-02	Jgr
WJ-01883	신고	83150	소초	홍양	975	203.6	생활	6	50	충적	0.5	20	20	WJ-02	Jgr
WJ-01884	신고	83479	소초	홍양	975	203.6	생활	8	50	충적	0.5	20	20	WJ-02	Jgr
WJ-01885	신고	83122	소초	홍양	977	203	생활	7	50	충적	0.5	25	25	WJ-02	Jgr
WJ-01886	신고	83868	소초	홍양	1018	178.2	생활	10	50	충적	0.5	20	20	WJ-02	Qa
WJ-01887			소초	홍양	1029	217.4	생활			암반				WJ-02	Jgr

관정번호	허가형태	허가신고 번호	읍/면	리	번지	표고 (m)	용도	심도(m)	구경(mm)	관정구분	펌프마 력(HP)	양수능력 (m ³ /일)	토출관 직경(mm)	소유역	지질 기호
WJ-01888	신고	83475	소초	홍양	1041	245	농업	10	50	층적	0.5	20	20	WJ-02	Jgr
WJ-01889	신고	83846	소초	홍양	1048	230	농업	20	50	층적	0.5	20	20	WJ-02	Jgr
WJ-01890	신고	83773	소초	홍양	1080	205	생활	15	50	층적	0.5	20	20	WJ-02	Jgr
WJ-01891	신고	83856	소초	홍양	1082	178.7	생활	20	50	층적	0.5	30	30	WJ-02	Qa
WJ-01892	신고	83682	소초	홍양	1087	197	농업	15	50	층적	0.5	20	20	WJ-02	Jgr
WJ-01893	신고	83794	소초	홍양	1088	196	농업	15	50	층적	0.5	20	20	WJ-02	Jgr
WJ-01894	신고	2003-161	소초	홍양	1092	203	농업	18	50	층적		30	40	WJ-02	Jgr
WJ-01895	신고	83793	소초	홍양	1105	206	생활	15	50	층적	0.5	20	20	WJ-02	Qa
WJ-01896	신고	83795	소초	홍양	1106	194	농업	20	70	층적	1.0	30	30	WJ-02	Qa
WJ-01897	신고	83470	소초	홍양	1137	200	농업	18	50	층적	1.0	20	20	WJ-02	Jgr
WJ-01898	신고	83830	소초	홍양	1138	178.7	농업	10	50	층적	0.5	30	30	WJ-02	Qa
WJ-01899	신고	83834	소초	홍양	1162	187.7	생활	10	50	층적	0.5	20	15	WJ-02	Jgr
WJ-01900	신고	83829	소초	홍양	1167	178.7	생활	7	50	층적	0.5	20	20	WJ-02	Qa
WJ-01901	신고	83982	소초	홍양	1169	178.7	생활	10	50	층적	0.5	20	20	WJ-02	Qa
WJ-01902	신고	83983	소초	홍양	1187	178.7	농업	10	50	층적	0.5	20	20	WJ-02	Qa
WJ-01903			소초	홍양	1191	178.7	생활			암반				WJ-02	Qa
WJ-01904			소초	홍양	1191	178.7	공업			암반				WJ-02	Qa
WJ-01905	신고	83698	소초	홍양	1247	163	농업	15	50	층적	0.5	20	20	WJ-02	Qa
WJ-01906	신고	83798	소초	홍양	1251	159.5	생활	20	50	층적	0.5	20	20	WJ-02	Qa
WJ-01907	신고	83144	소초	홍양	1260	160	농업	18	50	층적	1.0	25	25	WJ-02	Qa
WJ-01908	신고	83684	소초	홍양	1275	168	농업	8	50	층적	0.5	20	20	WJ-02	Qa
WJ-01909	신고	83812	소초	홍양	1284	164.5	생활	20	50	층적	0.5	20	20	WJ-02	Jgr
WJ-01910	신고	83912	소초	홍양	1284	164.5	생활	15	50	층적	0.5	20	20	WJ-02	Qa
WJ-01911	신고	83909	소초	홍양	1324	160	생활	25	50	층적	0.5	20	20	WJ-02	Qa
WJ-01912	신고	1049	소초	홍양	1326	160	농업	25	40	층적	1.0	60	40	WJ-02	Qa
WJ-01913	신고	83907	소초	홍양	1327	167.2	생활	25	50	층적	0.5	20	15	WJ-02	Jgr
WJ-01914	신고	83816	소초	홍양	1328	162.2	생활	18	50	층적	0.5	20	20	WJ-02	Jgr
WJ-01915	신고	83857	소초	홍양	1329	162.2	생활	20	50	층적	0.5	20	20	WJ-02	Jgr
WJ-01916	신고	2003-122	소초	홍양	1358	162.4	생활	18	50	층적	0.5	20	20	WJ-02	Jgr
WJ-01917	신고	83860	소초	홍양	1373	157.4	농업	25	50	층적	0.5	20	20	WJ-02	Qa
WJ-01918	신고	83905	소초	홍양	1380	168.2	농업	21	50	층적	0.5	32	30	WJ-02	Jgr
WJ-01919	신고	83657	소초	홍양	1389	168.3	생활	18	50	층적	0.5	20	20	WJ-02	Jgr
WJ-01920	신고	83906	소초	홍양	1454	161.5	농업	21	50	층적	0.5	30	30	WJ-02	Qa
WJ-01921	신고	83318	소초	홍양	1461	163.6	농업	15	50	층적	0.5	25	25	WJ-02	Qa
WJ-01922	신고	83948	소초	홍양	1470	163.6	생활	30	50	층적	0.5	20	16	WJ-02	Jgr
WJ-01923	신고	83788	소초	홍양	1484	162	생활	25	50	층적	0.5	20	20	WJ-02	Qa
WJ-01924	신고	83789	소초	홍양	1485	162	농업	30	50	층적	0.5	20	20	WJ-02	Qa

관정번호	허가형태	허가신고 번호	읍/면	리	번지	표고 (m)	용도	심도(m)	구경(mm)	관정구분	펌프마 력(HP)	양수능력 (m ³ /일)	토출관 직경(mm)	소유역	지질 기호
WJ-01925	신고	2003-69	소초	홍양	1500	146.8	생활	100	150	암반	1.0	25	25	WJ-02	Qa
WJ-01926	신고	2003-243	소초	홍양	1500	146.8	생활	100	150	암반	0.5	30	20	WJ-02	Jgr
WJ-01927	신고	83685	소초	홍양	1508	154.5	생활	3	50	층적	0.5	20	15	WJ-02	Qa
WJ-01928	신고	83835	소초	홍양	1517	167.7	농업	30	50	층적	0.5	20	20	WJ-02	Jgr
WJ-01929	신고	83952	소초	홍양	1575	181	생활	30	50	층적	0.5	16	16	WJ-02	Jgr
WJ-01930	신고	83924	소초	홍양	1577	172.5	농업	17	50	층적	0.5	20	20	WJ-02	Jgr
WJ-01931	신고	83925	소초	홍양	1577	177.5	농업	17	50	층적	0.5	20	20	WJ-02	Jgr
WJ-01932	신고	97-147	소초	홍양	1605	163.6	생활	100	200	암반	1.0	65	25	WJ-02	Qa
WJ-01933	신고	83854	소초	홍양	1623	142	생활	15	50	층적	0.5	20	20	WJ-02	Qa
WJ-01934	신고	83900	소초	홍양	1623	139.2	생활	15	50	층적	0.5	20	20	WJ-02	Qa
WJ-01935	신고	83811	소초	홍양	1624	148	생활	15	50	층적	0.5	20	20	WJ-02	Qa
WJ-01936	신고	83803	소초	홍양	1628	142	생활	15	50	층적	0.5	20	20	WJ-02	Qa
WJ-01937	신고	83804	소초	홍양	1629	139.2	농업	17	50	층적	0.5	20	20	WJ-02	Qa
WJ-01938	신고	83838	소초	홍양	1631	175	생활	30	50	층적	0.5	20	20	WJ-02	Qa
WJ-01939	신고	83822	소초	홍양	1639	147.8	생활	14	50	층적	0.5	20	20	WJ-02	Qa
WJ-01940	신고	83974	소초	홍양	1643	144.8	생활	15	50	층적	0.5	20	20	WJ-02	Qa
WJ-01941	신고	83839	소초	홍양	1644	144.8	농업	30	70	층적	0.5	30	30	WJ-02	Qa
WJ-01942	신고	83805	소초	홍양	1647	144.8	생활	15	50	층적	0.5	20	20	WJ-02	Qa
WJ-01943	신고	83814	소초	홍양	1665	154	농업	17	50	층적	0.5	32	32	WJ-02	Qa
WJ-01944	신고	83819	소초	홍양	1672	154	생활	14	50	층적	0.5	20	20	WJ-02	Qa
WJ-01945	신고	83889	소초	홍양	1677	153	생활	17	50	층적	0.5	20	20	WJ-02	Qa
WJ-01946	신고	83832	소초	홍양	1712	144	생활	14	50	층적	0.5	20	20	WJ-02	Qa
WJ-01947	신고	83842	소초	홍양	1718	142	생활	17	50	층적	0.5	20	20	WJ-02	Qa
WJ-01948	신고	83956	소초	홍양	1735	133.5	생활	20	50	층적	0.5	20	20	WJ-02	Jgr
WJ-01949	신고	83778	소초	홍양	1747	131	농업	21	50	층적	0.5	20	20	WJ-02	Qa
WJ-01950	신고	83957	소초	홍양	1748	140	농업	14	50	층적	0.5	20	20	WJ-02	Qa
WJ-01951	신고	83955	소초	홍양	1748	133.5	농업	20	50	층적	0.5	20	20	WJ-02	Qa
WJ-01952	신고	2003-309	소초	홍양	1753	138.5	생활	100	150	암반	1.0	50	25	WJ-02	Qa
WJ-01953	신고	83934	소초	홍양	1760	142	생활	15	50	층적	0.5	20	20	WJ-02	Qa
WJ-01954	허가	허2002-27	소초	홍양	1772		생활	170	350	암반	3.0	150	50	WJ-02	Jgr
WJ-01955	신고	96-075	소초	홍양	51-2	325	생활	15	50	층적	0.5	30	20	WJ-02	Jgr
WJ-01956	신고	83668	소초	홍양	52-3	287.2	생활	100	150	암반	1.0	30	25	WJ-02	Jgr
WJ-01957	신고	96-197	소초	홍양	54-1	312.5	생활	103	200	암반	1.0	69	32	WJ-02	Jgr
WJ-01958	신고	83145	소초	홍양	1021-1	210.6	생활	100	100	암반	1.0	20	20	WJ-02	Jgr
WJ-01959	신고	83471	소초	홍양	1026-3	209.1	생활	15	50	층적	0.5	20	20	WJ-02	Jgr
WJ-01960	신고	83474	소초	홍양	1036-8	225	생활	8	60	층적	0.5	20	20	WJ-02	Jgr
WJ-01961	신고	2000-42	소초	홍양	1069-4	163.6	생활	60	200	암반	1.0	73	25	WJ-02	Jgr

관정번호	허가형태	허가신고 번호	읍/면	리	번지	표고 (m)	용도	심도(m)	구경(mm)	관정구분	펌프마 력(HP)	양수능력 (m ³ /일)	토출관 직경(mm)	소유역	지질 기호
WJ-01962	신고	83680	소초	홍양	1071(1)	235	생활	18	50	층적	0.5	20	20	WJ-02	Jgr
WJ-01963	신고	83681	소초	홍양	1071(2)	230	농업	17	50	층적	0.5	30	25	WJ-02	Jgr
WJ-01964	신고	83469	소초	홍양	1100-1	191	생활	15	50	층적	0.5	20	15	WJ-02	Jgr
WJ-01965	신고	83958	소초	홍양	1100-2(1)	204	생활	20	50	층적	0.5	20	20	WJ-02	Jgr
WJ-01966	신고	83959	소초	홍양	1100-2(2)	204	농업	25	70	층적	0.5	20	20	WJ-02	Jgr
WJ-01967	신고	83969	소초	홍양	1108-2	149	농업	15	50	층적	0.5	20	20	WJ-02	Qa
WJ-01968	신고	83683	소초	홍양	1108-3	190	농업	18	50	층적	0.5	20	20	WJ-02	Jgr
WJ-01969	신고	83968	소초	홍양	1110-1	187	생활	10	50	층적	0.5	20	20	WJ-02	Jgr
WJ-01970	신고	83467	소초	홍양	1110-3	197	생활	14	50	층적	0.5	20	15	WJ-02	Jgr
WJ-01971	신고	83468	소초	홍양	1110-6	198	농업	16	50	층적	0.5	20	20	WJ-02	Jgr
WJ-01972	신고	83831	소초	홍양	1135-1	216.1	농업	20	50	층적	0.5	20	20	WJ-02	Jgr
WJ-01973	신고	83536	소초	홍양	1135-2	216.1	농업	20	50	층적	0.5	20	20	WJ-02	Jgr
WJ-01974	신고	83806	소초	홍양	1163-1	188.7	생활	8	50	층적	0.5	20	20	WJ-02	Jgr
WJ-01975	신고	2003-66	소초	홍양	1163-2	183.7	생활	100	150	암반	0.5	25	20	WJ-02	Jgr
WJ-01976	신고	2003-147	소초	홍양	1181-3	175	생활	100	150	암반	1.0	50	25	WJ-02	Jgr
WJ-01977	신고	2001-113	소초	홍양	1191-6	175	생활	100	150	암반	1.0	30	25	WJ-02	Qa
WJ-01978	신고	83809	소초	홍양	1198-1	178.7	생활	20	50	층적	0.5	20	15	WJ-02	Qa
WJ-01979	신고	83863	소초	홍양	1204(2)	187	농업	20	50	층적	0.5	20	20	WJ-02	Jgr
WJ-01980	신고	2000-120	소초	홍양	1235-1	162.5	생활	50	100	암반	0.5	30	20	WJ-02	Qa
WJ-01981			소초	홍양	1235-8	162.4	생활			암반				WJ-02	Qa
WJ-01982	신고	83785	소초	홍양	1251-2	163.3	생활	6	50	층적	0.5	20	20	WJ-02	Qa
WJ-01983	신고	83767	소초	홍양	1305-1	157	생활	20	50	층적	0.5	20	20	WJ-02	Qa
WJ-01984	신고	83910	소초	홍양	1326(2)	162	농업	25	50	층적	0.5	20	20	WJ-02	Jgr
WJ-01985	신고	83864	소초	홍양	1330-2	157	생활	15	50	층적	0.5	20	20	WJ-02	Jgr
WJ-01986	신고	83783	소초	홍양	1330-9	162.2	생활	50	70	층적	0.5	20	20	WJ-02	Jgr
WJ-01987	신고	83772	소초	홍양	1333-3	158.2	생활	9	50	층적	0.5	20	20	WJ-02	Jgr
WJ-01988	신고	83908	소초	홍양	1333-4	158.2	농업	30	50	층적	0.5	30	30	WJ-02	Jgr
WJ-01989	신고	83455	소초	홍양	1340-1(2)	157	생활	50	50	층적	0.5	20	16	WJ-02	Qa
WJ-01990	신고	83456	소초	홍양	1340-1(3)	157	농업	40	50	층적	0.5	20	20	WJ-02	Qa
WJ-01991	신고	83749	소초	홍양	1342-1	162.2	농업	18	50	층적	0.5	20	20	WJ-02	Jgr
WJ-01992	신고	83825	소초	홍양	1352-1	162.2	생활	18	50	층적	0.5	20	20	WJ-02	Qa
WJ-01993	신고	83696	소초	홍양	1352-1	162.2	생활	18	50	층적	0.5	20	20	WJ-02	Qa
WJ-01994	신고	83895	소초	홍양	1352-1	162.2	생활	18	50	층적	0.5	20	20	WJ-02	Qa
WJ-01995	신고	83971	소초	홍양	1383-1	168.2	농업	21	50	층적	0.5	20	20	WJ-02	Jgr
WJ-01996	신고	83672	소초	홍양	1389-1	168.3	생활	18	50	층적	0.5	20	20	WJ-02	Jgr
WJ-01997	신고	83791	소초	홍양	1390-1	163.3	생활	14	50	층적	0.5	20	15	WJ-02	Qa
WJ-01998	신고	83750	소초	홍양	1390-4	163.6	농업	10	30	층적	0.5	20	20	WJ-02	Qa

관정번호	허가형태	허가신고 번호	읍/면	리	번지	표고 (m)	용도	심도(m)	구경(mm)	관정구분	펌프마 력(HP)	양수능력 (m ³ /일)	토출관 직경(mm)	소유역	지질 기호
WJ-01999	신고	83751	소초	홍양	1390-4	163.6	농업	15	50	충적	0.5	20	20	WJ-02	Qa
WJ-02000	기타	76777	소초	홍양	139-2	251	생활	24	40	암반	0.7	25	15	WJ-02	Jgr
WJ-02001	신고	83902	소초	홍양	1450-2	161.5	농업	30	50	충적	0.5	20	20	WJ-02	Qa
WJ-02002	신고	83674	소초	홍양	1472-1	161.5	농업	18	50	충적	0.5	20	20	WJ-02	Qa
WJ-02003	신고	83903	소초	홍양	1472-2	156.8	농업	30	50	충적	0.5	20	20	WJ-02	Qa
WJ-02004	신고	2003-247	소초	홍양	1502-1	146.8	생활	100	150	충적	0.5	40	25	WJ-02	Qa
WJ-02005	신고	76761	소초	홍양	1509-2	149.5	생활	60	50	암반	0.5	20	20	WJ-02	Qa
WJ-02006	신고	83744	소초	홍양	1529-15	142	생활	15	50	충적	0.5	20	20	WJ-02	Qa
WJ-02007	신고	83972	소초	홍양	1529-17	154	생활	15	50	충적	0.5	20	20	WJ-02	Qa
WJ-02008	신고	83850	소초	홍양	1529-18	152	생활	17	50	충적	0.5	20	20	WJ-02	Qa
WJ-02009	신고	83932	소초	홍양	1529-9	155	생활	15	50	충적	0.5	20	20	WJ-02	Qa
WJ-02010	신고	83752	소초	홍양	1529-9(1)	152	생활	17	50	충적	0.5	20	20	WJ-02	Qa
WJ-02011	신고	83753	소초	홍양	1529-9(2)	152	생활	15	50	충적	0.5	20	20	WJ-02	Qa
WJ-02012	신고	83891	소초	홍양	1530-4	181	생활	15	50	충적	0.5	20	16	WJ-02	Qa
WJ-02013	신고	83771	소초	홍양	1530-5	156	생활	20	50	충적	0.5	20	20	WJ-02	Qa
WJ-02014	신고	83964	소초	홍양	1531-2	154	생활	17	50	충적	0.5	20	20	WJ-02	Qa
WJ-02015	신고	83953	소초	홍양	1574-1	181	농업	30	50	충적	0.5	20	20	WJ-02	Qa
WJ-02016	신고	83851	소초	홍양	1585-2	144.8	생활	15	50	충적	0.5	20	20	WJ-02	Qa
WJ-02017	신고	83757	소초	홍양	1585-3	147.8	생활	15	50	충적	0.5	20	20	WJ-02	Qa
WJ-02018	신고	2003-219	소초	홍양	1585-3	147.8	생활	20	50	충적	0.5	15	15	WJ-02	Qa
WJ-02019	신고	2002-8	소초	홍양	1619-2	135.5	생활	50	150	충적	0.5	20	20	WJ-02	Qa
WJ-02020	신고	83898	소초	홍양	1621-2	138.5	생활	10	50	충적	0.5	20	20	WJ-02	Qa
WJ-02021	신고	83966	소초	홍양	1635-1	147.8	생활	17	50	충적	0.5	20	15	WJ-02	Qa
WJ-02022	신고	83967	소초	홍양	1635-1(2)	147.8	농업	17	50	충적	0.5	25	25	WJ-02	Qa
WJ-02023	신고	83815	소초	홍양	1639-3	144.8	생활	15	50	충적	0.5	20	20	WJ-02	Qa
WJ-02024	신고	2002-250	소초	홍양	1640-1	144.8	생활	50	150	암반	0.5	20	20	WJ-02	Jgr
WJ-02025	신고	83920	소초	홍양	1649-1	144.8	생활	17	50	충적	0.5	20	20	WJ-02	Qa
WJ-02026	신고	83921	소초	홍양	1649-2	144.8	생활	17	50	충적	0.5	20	20	WJ-02	Qa
WJ-02027	신고	83926	소초	홍양	1651-2	144.8	농업	17	50	충적	0.5	20	20	WJ-02	Qa
WJ-02028	신고	83973	소초	홍양	1652-2	149.8	생활	15	50	충적	0.5	20	20	WJ-02	Qa
WJ-02029	신고	83975	소초	홍양	1652-5	149.8	생활	15	50	충적	0.5	20	20	WJ-02	Qa
WJ-02030	신고	83882	소초	홍양	1653-2	144.8	생활	15	50	충적	0.5	20	20	WJ-02	Qa
WJ-02031	신고	83981	소초	홍양	1669-17	145.9	생활	15	50	충적	0.5	20	20	WJ-02	Qa
WJ-02032	신고	96-093	소초	홍양	1678-5	149	생활	100	200	암반	2.0	86	25	WJ-02	Qa
WJ-02033	신고	83760	소초	홍양	1678-9	148	생활	13	50	충적	0.5	20	20	WJ-02	Qa
WJ-02034	신고	83911	소초	홍양	1679-1	149	생활	13	50	충적	0.5	20	20	WJ-02	Qa
WJ-02035	신고	83813	소초	홍양	1686-12	157	생활	15	50	충적	0.5	20	20	WJ-02	Qa

관정번호	허가형태	허가신고 번호	읍/면	리	번지	표고 (m)	용도	심도(m)	구경(mm)	관정구분	펌프마 력(HP)	양수능력 (m ³ /일)	토출관 직경(mm)	소유역	지질 기호
WJ-02036	신고	83139	소초	홍양	1686-34	137	생활	30	50	층적	0.5	20	20	WJ-02	Qa
WJ-02037	신고	83833	소초	홍양	1711-2	146	생활	20	50	층적	0.5	20	20	WJ-02	Qa
WJ-02038	신고	2002-208	소초	홍양	1718-3	138	생활	25	50	층적	0.3	25	15	WJ-02	Qa
WJ-02039	신고	2002-272	소초	홍양	1718-4	148	생활	25	50	층적	0.3	25	15	WJ-02	Qa
WJ-02040	신고	83870	소초	홍양	1744-1	134	생활	15	50	층적	0.5	20	20	WJ-02	Qa
WJ-02041	신고	76713	소초	홍양	1744-2	137	생활	80	150	층적	0.5	20	20	WJ-02	Qa
WJ-02042	신고	2003-86	소초	홍양	1744-3	121	생활	20	50	층적	0.5	20	15	WJ-02	Qa
WJ-02043	신고	83140	소초	홍양	1746-1	133.5	농업	25	50	층적	0.5	25	25	WJ-02	Qa
WJ-02044	신고	83962	소초	홍양	1750-1	139.2	생활	15	50	층적	0.5	20	20	WJ-02	Qa
WJ-02045	신고	83963	소초	홍양	1750-1(2)	133.5	농업	17	50	층적	0.5	20	20	WJ-02	Qa
WJ-02046	신고	2003-91	소초	홍양	1750-4	133.5	생활	18	50	층적	0.5	20	15	WJ-02	Qa
WJ-02047	신고	2000-83	소초	홍양	1772-10	159.5	생활	100	150	암반	1.0	40	25	WJ-02	Qa
WJ-02048	신고	83824	소초	홍양	1772-15	155	생활	5	50	층적	0.5	20	16	WJ-02	Qa
WJ-02049	신고	2003-89	소초	홍양	1772-23	155	생활	70	150	암반	1.0	50	25	WJ-02	Qa
WJ-02050	신고	849	소초	홍양	205-1	254.2	생활	100	150	암반	1.0	60	25	WJ-02	Jgr
WJ-02051	신고	83460	소초	홍양	213-1	247.8	생활	20	50	층적	0.5	20	15	WJ-02	Jgr
WJ-02052	신고	83914	소초	홍양	213-2	247.8	생활	20	50	층적	0.5	20	15	WJ-02	Jgr
WJ-02053	신고	83845	소초	홍양	213-7	247.8	생활	20	50	층적	0.5	20	17	WJ-02	Jgr
WJ-02054	신고	83134	소초	홍양	213-9	247.8	생활	12	50	층적	0.5	20	20	WJ-02	Jgr
WJ-02055	신고	83780	소초	홍양	217-2	247.8	생활	30	50	층적	0.5	20	15	WJ-02	Jgr
WJ-02056	신고	83676	소초	홍양	234-1	263.5	생활	30	50	층적	0.5	20	20	WJ-02	Jgr
WJ-02057	신고	83677	소초	홍양	234-1(2)	273.9	농업	30	50	층적	0.5	20	20	WJ-02	Jgr
WJ-02058	신고	97-145	소초	홍양	250-1	263.9	생활	100	150	암반	1.0	50	25	WJ-02	Jgr
WJ-02059	신고	83665	소초	홍양	251-3	265.9	생활	70	50	층적	0.5	20	15	WJ-02	Jgr
WJ-02060	신고	83687	소초	홍양	413-2	280.6	생활	50	50	층적	0.5	20	20	WJ-02	Jgr
WJ-02061	신고	83661	소초	홍양	413-3	280.6	생활	7	50	층적	0.5	20	15	WJ-02	Jgr
WJ-02062	신고	83678	소초	홍양	413-4	280.6	생활	15	60	층적	0.3	20	15	WJ-02	Jgr
WJ-02063	신고	76822-4	소초	홍양	439-1	226.3	생활	18	30	층적	0.2	15	15	WJ-02	Jgr
WJ-02064	신고	97-287	소초	홍양	450-1	226.3	생활	60	150	암반	1.0	70	32	WJ-02	Jgr
WJ-02065	신고	83873	소초	홍양	541-1	203.6	농업	20	30	층적	0.5	30	30	WJ-02	Jgr
WJ-02066	신고	83765	소초	홍양	548-1	203.6	농업	21	50	층적	0.5	20	20	WJ-02	Jgr
WJ-02067	신고	83877	소초	홍양	558-1	207.6	생활	17	50	층적	0.5	20	20	WJ-02	Jgr
WJ-02068	신고	83878	소초	홍양	558-2	207.3	농업	17	60	층적	0.5	20	20	WJ-02	Jgr
WJ-02069	신고	83807	소초	홍양	564-2	207.6	생활	17	60	층적	0.5	20	20	WJ-02	Jgr
WJ-02070	신고	83885	소초	홍양	564-2	207	생활	20	60	층적	0.5	20	15	WJ-02	Jgr
WJ-02071	신고	83928	소초	홍양	571-2	202.3	농업	20	50	층적	0.5	20	20	WJ-02	Jgr
WJ-02072	신고	83929	소초	홍양	573-2	202.3	농업	20	50	층적	0.5	20	20	WJ-02	Jgr

관정번호	허가형태	허가신고 번호	읍/면	리	번지	표고 (m)	용도	심도(m)	구경(mm)	관정구분	펌프마 력(HP)	양수능력 (m ³ /일)	토출관 직경(mm)	소유역	지질 기호
WJ-02073	신고	83123	소초	홍양	735-1	230	생활	70	50	암반	0.5	20	20	WJ-02	Jgr
WJ-02074	신고	83461	소초	홍양	751-3	225.2	생활	19	50	층적	0.5	20	20	WJ-02	Jgr
WJ-02075	신고	83939	소초	홍양	753-9	230	생활	18	50	층적	0.5	20	20	WJ-02	Jgr
WJ-02076	신고	83692	소초	홍양	848-2	178	생활	5	50	층적	0.5	20	15	WJ-02	Jgr
WJ-02077	신고	83915	소초	홍양	871-2	186	생활	10	50	층적	0.5	20	20	WJ-02	Jgr
WJ-02078	신고	83901	소초	홍양	871-3	178	생활	15	50	층적	0.5	20	20	WJ-02	Qa
WJ-02079	신고	83779	소초	홍양	871-4	178	생활	15	50	층적	0.5	20	20	WJ-02	Qa
WJ-02080	신고	83942	소초	홍양	871-5	178	생활	9	50	층적	0.5	20	20	WJ-02	Qa
WJ-02081	신고	83916	소초	홍양	872-3	183	생활	10	50	층적	0.5	20	20	WJ-02	Qa
WJ-02082	신고	2002-175	소초	홍양	874-3	181	생활	18	50	층적	0.5	20	20	WJ-02	Jgr
WJ-02083	신고	83138	소초	홍양	880-1	178	생활	30	50	층적	0.5	25	25	WJ-02	Qa
WJ-02084	신고	83769	소초	홍양	892-1	203.6	생활	17	50	층적	0.5	20	20	WJ-02	Jgr
WJ-02085	신고	83880	소초	홍양	892-2	178	생활	12	50	층적	0.5	20	20	WJ-02	Qa
WJ-02086	신고	83888	소초	홍양	898-1	177	생활	50	50	암반	0.5	20	16	WJ-02	Qa
WJ-02087	신고	83887	소초	홍양	903-1	177	생활	20	50	층적	0.5	20	20	WJ-02	Qa
WJ-02088	신고	2003-49	소초	홍양	905-4	183.8	생활	18	50	층적	0.5	20	15	WJ-02	Qa
WJ-02089	신고	83896	소초	홍양	913-2	181	생활	20	50	층적	0.5	20	20	WJ-02	Qa
WJ-02090	신고	83462	소초	홍양	913-3	177	생활	21	50	층적	0.5	20	20	WJ-02	Qa
WJ-02091	신고	83689	소초	홍양	913-4	177	생활	13	50	층적	0.5	20	15	WJ-02	Qa
WJ-02092	신고	83764	소초	홍양	913-6	181	생활	19	50	층적	0.5	20	20	WJ-02	Jgr
WJ-02093	신고	83763	소초	홍양	913-9	181	생활	17	50	층적	0.5	20	20	WJ-02	Jgr
WJ-02094	신고	83670	소초	홍양	917-2	187.9	농업	15	50	층적	0.5	20	20	WJ-02	Jgr
WJ-02095	신고	83459	소초	홍양	924-2	183.8	생활	15	50	층적	0.5	20	20	WJ-02	Qa
WJ-02096	신고	83466	소초	홍양	924-5	183	생활	18	50	층적	0.5	20	15	WJ-02	Qa
WJ-02097	신고	83477	소초	홍양	943-1	187	농업	21	50	층적	0.5	30	25	WJ-02	Qa
WJ-02098	신고	83130	소초	홍양	943-2	200	생활	24	50	층적	0.5	20	20	WJ-02	Jgr
WJ-02099	신고	83131	소초	홍양	943-4	198	농업	24	50	층적	0.5	25	25	WJ-02	Jgr
WJ-02100	신고	83694	소초	홍양	943-5	194.8	생활	10	50	층적	0.5	20	20	WJ-02	Jgr
WJ-02101			소초	홍양	944-1	255	생활	100	150	암반	1.0			WJ-02	Jgr
WJ-02102	신고	2002-192	소초	홍양	944-3	200	생활	150	200	암반	2.0	50	32	WJ-02	Jgr
WJ-02103	신고	83149	소초	홍양	947-1	200	생활	10	50	층적	0.5	20	20	WJ-02	Jgr
WJ-02104	신고	83480	소초	홍양	975(2)	203.6	농업	16	50	층적	0.5	20	20	WJ-02	Jgr
WJ-02105	신고	2003-226	소초	홍양	산117-1	185	생활	100	150	암반	0.5	20	15	WJ-02	Jgr
WJ-02106	신고	83869	소초	홍양	산222-2	225	생활	15	50	층적	0.5	20	20	WJ-02	Jgr
WJ-02107	신고	99-46	소초	홍양	산251	152	생활	150	150	암반	1.0	40	25	WJ-02	Jgr
WJ-02108			소초	홍양		163.6	농업							WJ-02	Qa
WJ-02109			소초	홍양		145	농업							WJ-02	Qa

관정번호	허가형태	허가신고 번호	읍/면	리	번지	표고 (m)	용도	심도(m)	구경(mm)	관정구분	펌프마 력(HP)	양수능력 (m ³ /일)	토출관 직경(mm)	소유역	지질 기호
WJ-02110			소초	홍양		136	농업			층적				WJ-02	Qa
WJ-02111			소초	홍양		235	농업			층적				WJ-02	Jgr
WJ-02112			소초	홍양		175	농업			층적				WJ-02	Qa
WJ-02113			소초	홍양		200	농업			층적				WJ-02	Jgr
WJ-02114			소초	홍양		178.5	농업			층적				WJ-02	Jgr
WJ-02115			소초	홍양		202.6	농업			층적				WJ-02	Jgr
WJ-02116			소초	홍양		207.3	농업			층적				WJ-02	Jgr
WJ-02117			소초	홍양		200	농업			층적				WJ-02	Jgr
WJ-02118			소초	홍양		164.5	농업			층적				WJ-02	Qa
WJ-02119			소초	홍양		163.6	농업			층적				WJ-02	Qa
WJ-02120			소초	홍양		175	농업			층적				WJ-02	Jgr
WJ-02121			소초	홍양		205	농업			층적				WJ-02	Jgr
WJ-02122			소초	홍양		290	농업			층적				WJ-02	Jgr
WJ-02123			소초	홍양		161.5	농업			층적				WJ-02	Qa
WJ-02124			소초	홍양		160	농업			층적				WJ-02	Qa
WJ-02125			소초	홍양		161	농업			층적				WJ-02	Qa
WJ-02126			소초	홍양		138.5	농업			층적				WJ-02	Qa
WJ-02127			소초	홍양		153	농업			층적				WJ-02	Qa
WJ-02128			소초	홍양		133.5	농업			층적				WJ-02	Qa
WJ-02129			소초	홍양		160	농업			층적				WJ-02	Qa
WJ-02130			소초	홍양		183	농업			암반				WJ-02	Qa
WJ-02131	신고	76858-3	신림	구학	42	372	농업	50	150	암반	0.5	30	25	WJ-08	ls
WJ-02132	신고	912	신림	구학	209	358	농업	180	250	암반	15.0	200	200	WJ-08	Qa
WJ-02133	신고	76839	신림	구학	243	412	생활	97	150	암반	1.0	30	25	WJ-08	PCEkbg
WJ-02134	신고	2002-296	신림	구학	415	369	생활	100	150	암반	1.0	50	25	WJ-08	PCEkbg
WJ-02135	신고	2003-271	신림	구학	19-2	358	농업	100	150	암반	2.0	100	25	WJ-08	Qa
WJ-02136	신고	850	신림	구학	16-8	358	생활	200	200	암반	5.0	100	40	WJ-08	Qa
WJ-02137	신고	76858-2	신림	구학	255(2)	400	농업	50	150	암반	1.0	30	25	WJ-08	PCEkbg
WJ-02138	신고	76864	신림	구학	280-80	385	생활	100	150	암반	1.0	35	25	WJ-08	PCEkbg
WJ-02139	신고	2002-278	신림	구학	409-1	369	생활	100	150	암반	1.0	20	25	WJ-08	Qa
WJ-02140	신고	2002-312	신림	구학	426-2	344	생활	100	150	암반	1.0	40	25	WJ-08	PCEkbg
WJ-02141	신고	2002-297	신림	구학	429-4	340	생활	100	150	암반	1.0	50	25	WJ-08	PCEkbg
WJ-02142	신고	2002-149	신림	구학	611-1	331	생활	100	200	암반	2.0	80	32	WJ-08	ls
WJ-02143	신고	2001-142	신림	구학	666-2	356	생활	120	150	암반	2.0	80	32	WJ-08	ls
WJ-02144	신고	76893	신림	구학	666-4	351	생활	150	150	암반	1.0	25	20	WJ-08	Qa
WJ-02145	신고	2003-101	신림	구학	산1-8	405	생활	100	150	암반	1.0	50	25	WJ-08	ls
WJ-02146	신고	76955	신림	금창	35	500	생활	100	150	암반	1.0	25	25	WJ-08	PCEkbg

관정번호	허가형태	허가신고 번호	읍/면	리	번지	표고 (m)	용도	심도(m)	구경(mm)	관정구분	펌프마 력(HP)	양수능력 (m ³ /일)	토출관 직경(mm)	소유역	지질 기호
WJ-02147	허가	허99-5	신림	금창	550	445	생활	150	200	암반	7.5	200	50	WJ-08	Jdi
WJ-02148	허가	허2001-02	신림	금창	155-5	362	생활	118	250	암반	25.0	900	80	WJ-08	Qa
WJ-02149	허가	허2001-01	신림	금창	186-1		생활	84	200	암반	25.0	1000	80	WJ-08	Qa
WJ-02150	신고	76949	신림	금창	359-1	362	농업	60	150	암반	0.5	25	25	WJ-08	Qa
WJ-02151	신고	77000	신림	금창	359-1(1)	425	생활	86	150	암반	1.0	35	25	WJ-08	Jdi
WJ-02152	신고	77009-1	신림	금창	458(2)	362	농업	100	150	암반	1.0	35	30	WJ-08	Qa
WJ-02153	허가	허2003-11	신림	금창	500(W-1)	436	생활	150	200	암반	7.5	170	50	WJ-08	Jdi
WJ-02154	허가	허2003-12	신림	금창	500(W-2)	430	생활	310	200	암반	7.5	170	50	WJ-08	Jdi
WJ-02155	허가	허2003-13	신림	금창	550(W-3)	445	생활	170	200	암반	7.5	170	50	WJ-08	Jdi
WJ-02156	신고	2002-193	신림	금창	산61	513	생활	110	300	암반	2.0	80	32	WJ-08	Jdi
WJ-02157			신림	금창		451	생활	200	200	암반				WJ-08	PCEkbggn
WJ-02158			신림	성남	391	384	생활	100	150	암반				WJ-08	PCEkgrgn
WJ-02159			신림	성남	405	378	생활	100	200	암반				WJ-08	PCEkgrgn
WJ-02160	신고	77095	신림	성남	535	390	생활	50	100	암반	0.5	20	20	WJ-08	Qa
WJ-02161	신고	97-221	신림	성남	572	388	생활	65	200	암반	1.0	45	32	WJ-08	PCEks
WJ-02162	신고	2002-116	신림	성남	705	418	생활	100	250	암반	2.0	80	25	WJ-08	PCEks
WJ-02163			신림	성남	843	843		100	150	암반				WJ-08	PCEkbggn
WJ-02164	신고	2000-117	신림	성남	856	415	생활	70	150	암반	1.0	30	20	WJ-08	PCEks
WJ-02165	신고	2002-365	신림	성남	904	430	생활	100	150	암반	1.0	40	25	WJ-08	PCEks
WJ-02166	신고	2001-119	신림	성남	905	445	생활	100	150	암반	1.0	30	25	WJ-08	PCEkbggn
WJ-02167	신고	2001-143	신림	성남	938	450	생활	70	150	암반	1.0	50	25	WJ-08	PCEkbggn
WJ-02168	신고	97-277	신림	성남	911,912	446	생활	100	200	암반	1.0	60	25	WJ-08	PCEkbggn
WJ-02169	신고	2002-216	신림	성남	392-1	358	생활	100	150	암반	1.0	25	25	WJ-08	PCEkgrgn
WJ-02170	신고	77113	신림	성남	636-2	403.9	생활	80	150	암반	0.5	20	20	WJ-08	PCEks
WJ-02171	신고	96-227	신림	성남	874-1	497	생활	225	200	암반	3.0	150	50	WJ-08	PCEks
WJ-02172			신림	성남	903-2	430	생활	100	150	암반				WJ-08	PCEks
WJ-02173	신고	2002-217	신림	성남	929-3	455	생활	100	150	암반	1.0	50	25	WJ-08	PCEkbggn
WJ-02174			신림	성남		427		150	200	암반				WJ-08	PCEks
WJ-02175	신고	97-199	신림	송계	566	321	생활	200	200	암반	7.5	120	40	WJ-08	Op1s
WJ-02176	신고	2002-90	신림	송계	809	335	생활	110	300	암반	2.0	80	32	WJ-08	Qa
WJ-02177			신림	송계	324-3	369	생활	80	150	암반				WJ-08	Qa
WJ-02178	신고	2003-31	신림	송계	324-3	304	생활	100	150	암반	2.0	60	32	WJ-08	PCEkgrgn
WJ-02179	신고	2003-62	신림	송계	332-13	349	생활	70	150	암반	1.0	30	32	WJ-08	PCEkgrgn
WJ-02180	신고	2003-33	신림	송계	333-11	304	생활	100	150	암반	1.0	30	25	WJ-08	PCEkgrgn
WJ-02181	신고	97-200	신림	송계	571-3	321	농업	200	200	암반	7.5	200	40	WJ-08	Op1s
WJ-02182	신고	97-064	신림	송계	695-4	322	생활	150	200	암반	1.0	50	30	WJ-08	Qa
WJ-02183	신고	1179	신림	송계	695-4	322	농업	100	150	암반	1.0	50	30	WJ-08	Qa

관정번호	허가형태	허가신고 번호	읍/면	리	번지	표고 (m)	용도	심도(m)	구경(mm)	관정구분	펌프마 력(HP)	양수능력 (m ³ /일)	토출관 직경(mm)	소유역	지질 기호
WJ-02184			신림	송계		341	생활		100	암반				WJ-08	PCEkgrgn
WJ-02185			신림	송계		313	생활	100	200	암반				WJ-08	Jgr
WJ-02186			신림	송계		313	생활	150	200	암반				WJ-08	Jgr
WJ-02187			신림	송계		340	생활			암반				WJ-08	Qa
WJ-02188	신고	77520-1	신림	신림	221	344	생활	100	150	암반	1.0	30	20	WJ-08	Qa
WJ-02189	신고	77520	신림	신림	222	344	생활	30	50	층적	0.5	20	20	WJ-08	Qa
WJ-02190	신고	653	신림	신림	518	338	생활	100	200	암반	1.0	50	32	WJ-08	ls
WJ-02191	신고	77400-1	신림	신림	536	340	농업	74	150	암반	1.0	25	32	WJ-08	Qa
WJ-02192			신림	신림	592	355	생활	100	200	암반				WJ-08	ls
WJ-02193	신고	77554	신림	신림	698	318.4	생활	16	30	층적	0.5	20	20	WJ-08	Qa
WJ-02194			신림	신림	116-42	339	생활	100	150	암반				WJ-08	Qa
WJ-02195	신고	77295	신림	신림	116-42	339	생활	100	150	암반	1.0	20	20	WJ-08	Qa
WJ-02196			신림	신림	120-55	370	생활	50	150	암반				WJ-08	PCEkgrgn
WJ-02197	허가	허2002-33	신림	신림	158-15(W-1)	339	생활	164	200	암반	5.0	150	50	WJ-08	ls
WJ-02198	허가	허2002-34	신림	신림	158-15(W-2)	342	생활	104	200	암반	7.5	250	50	WJ-08	ls
WJ-02199	허가	허2002-35	신림	신림	158-15(W-3)	351	생활	80	150	암반	3.0	100	50	WJ-08	PCEkgrgn
WJ-02200	허가	허2002-36	신림	신림	158-15(W-4)	349	생활	100	200	암반	5.0	150	50	WJ-08	PCEkgrgn
WJ-02201	신고	97-001	신림	신림	158-2	360	생활	100	200	암반	7.5	100	50	WJ-08	PCEkgrgn
WJ-02202	신고	77345	신림	신림	390-3	350	생활	100	150	암반	1.0	30	20	WJ-08	ls
WJ-02203	신고	77330	신림	신림	519-14	318.4	생활	18	50	층적	1.0	25	25	WJ-08	Qa
WJ-02204	신고	2002-332	신림	신림	572(PW1)	328.5	생활	22	40	층적	1.0	30	20	WJ-08	ls
WJ-02205	신고	2002-333	신림	신림	572(PW2)	328.5	생활	90	200	암반	2.0	60	32	WJ-08	ls
WJ-02206	신고	77393	신림	신림	586-24	335	생활	15	30	층적	0.5	20	15	WJ-08	ls
WJ-02207	신고	77296	신림	신림	586-5	335	생활	30	30	층적	0.5	20	15	WJ-08	ls
WJ-02208	신고	77408-1	신림	신림	689-3	315	농업	63	150	암반	1.0	25	32	WJ-08	Qa
WJ-02209	신고	77557	신림	신림	698-8	318.4	생활	20	30	층적	0.5	20	20	WJ-08	Qa
WJ-02210	허가	허2002-19	신림	신림	875-1 W-3	357	공업	100	200	암반	7.5	300	50	WJ-08	ls
WJ-02211	허가	허2002-18	신림	신림	913-1 W-2	385	공업	200	200	암반	7.5	100	50	WJ-08	ls
WJ-02212	허가	허2001-14	신림	신림	산149-1	354	공업	60	150	암반	7.5	410	50	WJ-08	ls
WJ-02213			신림	신림	산156	363	공업	100	150	암반				WJ-08	ls
WJ-02214	신고	2001-112	신림	용암	40	312	생활	173	200	암반	1.0	40	32	WJ-08	PCEkpgn
WJ-02215			신림	용암	47	356	생활	70	150	암반				WJ-08	PCEkbgm
WJ-02216	신고	77697-1	신림	용암	79	313	농업	78	150	암반	1.0	25	32	WJ-08	Qa
WJ-02217			신림	용암	103	314				암반				WJ-08	Qa
WJ-02218	신고	77800	신림	용암	118	340	생활	100	50	암반	0.5	20	20	WJ-08	PCEkpgn
WJ-02219			신림	용암	156	378	생활	100	100	암반				WJ-08	PCEkbgm
WJ-02220	신고	77582	신림	용암	599	326.7	생활	12	30	층적	1.0	30	20	WJ-08	ls

관정번호	허가형태	허가신고 번호	읍/면	리	번지	표고 (m)	용도	심도(m)	구경(mm)	관정구분	펌프마 력(HP)	양수능력 (m ³ /일)	토출관 직경(mm)	소유역	지질 기호
WJ-02221	신고	77616	신림	용암	734	320	생활	20	30	층적	0.5	20	20	WJ-08	Qa
WJ-02222	신고	77670	신림	용암	880	310.3	생활	15	30	층적	0.5	20	15	WJ-08	Qa
WJ-02223	신고	77671	신림	용암	900	309	생활	15	30	층적	0.5	20	15	WJ-08	Qa
WJ-02224	신고	77795	신림	용암	901	310	농업	15	50	층적	0.5	25	25	WJ-08	Qa
WJ-02225	신고	77811-2	신림	용암	1264	294	농업	90	150	암반	1.0	25	32	WJ-08	Qa
WJ-02226	신고	77813	신림	용암	50-1	356	생활	60	100	암반	0.5	25	20	WJ-08	PCEkbggn
WJ-02227	신고	77695	신림	용암	93-2	316	생활	105	150	암반	1.0	25	20	WJ-08	PCEkpgn
WJ-02228	신고	77679-1	신림	용암	103-2	320	농업	95	150	암반	1.0	25	32	WJ-08	PCEkpgn
WJ-02229			신림	용암	107-5	324	농업	150	200	암반				WJ-08	PCEkpgn
WJ-02230	신고	77595	신림	용암	516-6	305	생활	11	30	층적	0.5	20	20	WJ-08	ls
WJ-02231	신고	77777	신림	용암	520-8	305	생활	8	30	층적	0.5	20	20	WJ-08	ls
WJ-02232	신고	77643	신림	용암	601-1	326.7	생활	7	30	층적	1.0	25	25	WJ-08	ls
WJ-02233	신고	77647	신림	용암	602-1	326.7	생활	12	30	층적	1.0	30	20	WJ-08	ls
WJ-02234			신림	용암	82_11	308	농업	55	100	암반				WJ-08	Qa
WJ-02235			신림	용암	82_9	313	공업	150	150	암반				WJ-08	PCEkpgn
WJ-02236	신고	77668	신림	용암	859-5	344	생활	10	50	층적	0.5	20	15	WJ-08	ls
WJ-02237	신고	77674	신림	용암	914-2	313	생활	15	30	층적	0.5	20	15	WJ-08	Qa
WJ-02238	신고	77675	신림	용암	917-1	350	생활	18	50	층적	0.5	20	20	WJ-08	ls
WJ-02239	신고	77761	신림	용암	923-2	325	생활	18	30	층적	0.5	20	20	WJ-08	ls
WJ-02240	신고	99-41	신림	용암	산928	325	생활	40	150	암반	1.0	30	20	WJ-08	Qa
WJ-02241	신고	2001-84	신림	황둔	62	388	생활	80	150	암반	1.0	50	25	WJ-08	PCEks
WJ-02242	신고	2000-55	신림	황둔	344	340.3	생활	20	50	층적	0.5	20	25	WJ-08	Qa
WJ-02243			신림	황둔	746	343	생활	100	150	암반				WJ-08	Qa
WJ-02244	허가	허2002-20	신림	황둔	903	408	생활	300	150	암반	7.5	214	40	WJ-08	PCEkbggn
WJ-02245			신림	황둔	1512	602	생활	100	150	암반				WJ-08	PCEkbggn
WJ-02246	신고	2002-413	신림	황둔	1548	398	생활	100	150	암반	0.5	25	15	WJ-08	Qa
WJ-02247			신림	황둔	1581	436	생활	150	250	암반				WJ-08	Qa
WJ-02248	허가	허2001-11	신림	황둔	50-1	356	생활	170	200	암반	5.0	140	50	WJ-08	PCEks
WJ-02249	신고	2001-85	신림	황둔	1282-1	378	생활	80	150	암반	1.0	30	25	WJ-08	Qa
WJ-02250			신림	황둔	1316-8	381	생활	130	200	암반				WJ-08	Qa
WJ-02251			신림	황둔	1330-2	396	생활	100	100	암반				WJ-08	PCEkbggn
WJ-02252	신고	2002-179	신림	황둔	1510-2	351	생활	50	100	암반	0.5	30	20	WJ-08	Qa
WJ-02253			신림	황둔	1535-1	436	생활	100	100	암반				WJ-08	PCEkbggn
WJ-02254	신고	97-121	신림	황둔	1548-2	403	생활	100	150	암반	1.0	30	25	WJ-08	Qa
WJ-02255	신고	78035	신림	황둔	1717-21	497	생활	100	150	암반	1.0	30	20	WJ-08	PCEkbggn
WJ-02256	신고	2002-292	신림	황둔	1717-27	502	생활	100	150	암반	1.0	30	20	WJ-08	PCEkbggn
WJ-02257	신고	2001-23-W3	신림	황둔	1877-24	343.1	농업	80	200	암반	1.0	30	25	WJ-08	PCEks

관정번호	허가형태	허가신고 번호	읍/면	리	번지	표고 (m)	용도	심도(m)	구경(mm)	관정구분	펌프마 력(HP)	양수능력 (m ³ /일)	토출관 직경(mm)	소유역	지질 기호
WJ-02258	신고	2001-23-W2	신림	황둔	1877-24	343.1	농업	80	200	암반	1.0	30	25	WJ-08	PCEks
WJ-02259	신고	2001-23-W1	신림	황둔	1877-24	343.1	농업	80	200	암반	1.0	30	25	WJ-08	PCEks
WJ-02260	신고	2001-4-W1	신림	황둔	1877-25	344.5	농업	80	200	암반	1.0	35	25	WJ-08	Op1s
WJ-02261	신고	2001-4-W4	신림	황둔	1877-25	334.5	농업	80	200	암반	2.0	35	25	WJ-08	Op1s
WJ-02262	신고	2001-4-W3	신림	황둔	1877-25	334.5	농업	80	200	암반	2.0	35	25	WJ-08	Op1s
WJ-02263	신고	2001-4-W2	신림	황둔	1877-25	334.5	농업	80	200	암반	1.0	35	25	WJ-08	Op1s
WJ-02264	신고	78036	신림	황둔	376-1	341	생활	100	200	암반	1.0	30	20	WJ-08	Qa
WJ-02265			신림	황둔	580-7	364	생활	100	100	암반				WJ-08	PCEkbg
WJ-02266	신고	96-042	신림	황둔	689-3	340	생활	100	150	암반	2.0	100	50	WJ-08	Qa
WJ-02267	신고	78026	신림	황둔	919-2	405	생활	80	150	암반	1.0	30	20	WJ-08	PCEkbg
WJ-02268	신고	78029-2	신림	황둔	963-3	378	생활	75	150	암반	1.0	25	20	WJ-08	Qa
WJ-02269			신림	황둔		363	생활	200	250	암반				WJ-08	PCEkbg
WJ-02270	신고	78307-2	지정	가곡	23	131	농업	30	50	층적	0.5	20	32	WJ-01	Jgr
WJ-02271	신고	78307-3	지정	가곡	34	122	농업	30	50	층적	0.5	20	32	WJ-01	Jgr
WJ-02272	신고	78289-1	지정	가곡	37	123.3	생활	30	50	층적	0.5	20	15	WJ-01	Jgr
WJ-02273	신고	78307-1	지정	가곡	40	120.2	농업	30	50	층적	0.5	20	32	WJ-01	Jgr
WJ-02274	신고	78314	지정	가곡	42	127.5	농업	30	50	층적	0.5	20	32	WJ-01	Jgr
WJ-02275	신고	78261	지정	가곡	57	121	농업	15	50	층적	0.5	20	20	WJ-01	Jgr
WJ-02276	신고	78290-4	지정	가곡	58	121	농업	30	50	층적	0.5	20	32	WJ-01	Jgr
WJ-02277	신고	78274-2	지정	가곡	70	111.3	농업	30	50	층적	0.5	20	32	WJ-01	Qa
WJ-02278	신고	78289-2	지정	가곡	71	117.5	농업	30	50	층적	0.5	20	32	WJ-01	Jgr
WJ-02279	신고	78290-2	지정	가곡	76	113.2	농업	30	50	층적	0.5	20	32	WJ-01	Jgr
WJ-02280	신고	78260	지정	가곡	81	113.2	농업	10	30	층적	0.5	20	15	WJ-01	Jgr
WJ-02281	신고	78274-3	지정	가곡	82	113.2	농업	20	50	층적	0.5	20	32	WJ-01	Qa
WJ-02282	신고	78307	지정	가곡	82	102.7	농업	80	200	암반	1.0	30	32	WJ-01	Qa
WJ-02283	신고	78314-2	지정	가곡	83	120.2	농업	90	50	층적	0.5	20	32	WJ-01	Jgr
WJ-02284	신고	78307-4	지정	가곡	94	110.7	농업	20	30	층적	0.5	20	32	WJ-01	Qa
WJ-02285	신고	78299-1	지정	가곡	136	128	농업	15	50	층적	0.5	25	25	WJ-01	Qa
WJ-02286	신고	78303-1	지정	가곡	141	112.5	농업	30	50	암반	0.5	20	32	WJ-01	Qa
WJ-02287	신고	78285	지정	가곡	150	138	생활	15	50	층적	0.5	20	15	WJ-01	Jgr
WJ-02288	신고	78285-2	지정	가곡	150	135	생활	30	50	층적	0.5	20	15	WJ-01	Qa
WJ-02289	신고	78288	지정	가곡	151	137.5	생활	30	50	층적	0.5	20	15	WJ-01	Qa
WJ-02290	신고	78286	지정	가곡	151	138	생활	15	30	층적	0.5	20	20	WJ-01	Qa
WJ-02291	신고	78287-1	지정	가곡	153	134	농업	10	50	층적	0.5	20	32	WJ-01	Qa
WJ-02292	신고	78292-1	지정	가곡	170	129	농업	30	50	층적	0.5	20	32	WJ-01	Qa
WJ-02293	신고	78299	지정	가곡	175	113	농업	20	50	층적	0.5	25	25	WJ-01	Qa
WJ-02294	신고	78315	지정	가곡	189	124	농업	15	30	층적	0.5	20	15	WJ-01	Qa

관정번호	허가형태	허가신고 번호	읍/면	리	번지	표고 (m)	용도	심도(m)	구경(mm)	관정구분	펌프마 력(HP)	양수능력 (m ³ /일)	토출관 직경(mm)	소유역	지질 기호
WJ-02295	신고	78301-1	지정	가곡	224	133	농업	10	50	층적	0.5	20	25	WJ-01	Qa
WJ-02296	신고	78298-1	지정	가곡	234	125	농업	10	50	층적	0.5	20	20	WJ-01	Qa
WJ-02297	신고	78295	지정	가곡	247	120	생활	20	30	층적	0.5	20	15	WJ-01	Qa
WJ-02298	신고	78294	지정	가곡	247	145	생활	20	50	층적	0.5	20	15	WJ-01	Jgr
WJ-02299	신고	78296	지정	가곡	248	137.5	생활	20	30	층적	0.5	20	15	WJ-01	Qa
WJ-02300	신고	78296-1	지정	가곡	248	135	농업	20	50	층적	0.5	20	25	WJ-01	Qa
WJ-02301	신고	78303	지정	가곡	253	150	생활	20	50	층적	0.5	20	15	WJ-01	Jgr
WJ-02302	신고	78302	지정	가곡	254	112.5	생활	10	30	층적	0.5	20	15	WJ-01	Qa
WJ-02303	신고	78309	지정	가곡	258	130.9	생활	10	30	층적	0.5	20	20	WJ-01	Qa
WJ-02304	신고	78296-2	지정	가곡	258	134	생활	20	30	층적	0.5	20	15	WJ-01	Qa
WJ-02305	신고	78301	지정	가곡	259	140	생활	10	30	층적	0.5	20	20	WJ-01	Jgr
WJ-02306	신고	78295-1	지정	가곡	261	145	농업	10	50	층적	0.5	20	20	WJ-01	Jgr
WJ-02307	신고	78296-3	지정	가곡	269	112	농업	20	50	층적	0.5	20	20	WJ-01	Qa
WJ-02308	신고	78308-3	지정	가곡	293	110	농업	20	50	층적	0.5	20	32	WJ-01	Jgr
WJ-02309	신고	78290-6	지정	가곡	329	108.9	농업	20	50	층적	0.5	20	32	WJ-01	Qa
WJ-02310	신고	78255	지정	가곡	332	117	농업	24	50	층적	0.5	20	15	WJ-01	Jgr
WJ-02311	신고	78290-1	지정	가곡	337	121	농업	30	50	층적	0.5	20	32	WJ-01	Jgr
WJ-02312	신고	78312	지정	가곡	352	116	농업	15	50	층적	0.5	20	20	WJ-01	Jgr
WJ-02313	신고	78256-2	지정	가곡	354	108.9	농업	18	50	층적	0.5	25	25	WJ-01	Qa
WJ-02314	신고	78231-7	지정	가곡	355	99.5	농업	20	50	층적	0.5	25	25	WJ-01	Qa
WJ-02315	신고	78290-3	지정	가곡	369	113.2	농업	30	50	층적	0.5	20	32	WJ-01	Jgr
WJ-02316	신고	78274	지정	가곡	371	117.5	농업	30	50	층적	0.5	20	32	WJ-01	Jgr
WJ-02317	신고	923	지정	가곡	394	103.7	농업	18	50	암반	3.0	150	40	WJ-01	Qa
WJ-02318	신고	78245	지정	가곡	436	135	생활	20	50	층적	0.5	20	15	WJ-01	Jgr
WJ-02319	신고	78306-2	지정	가곡	449	111.3	농업	50	50	암반	0.5	20	32	WJ-01	Jgr
WJ-02320	신고	1117	지정	가곡	450	118	농업	18	50	암반	1.0	50	32	WJ-01	Jgr
WJ-02321	신고	78257	지정	가곡	500	126	생활	25	50	층적	0.3	20	15	WJ-01	Qa
WJ-02322	신고	78258	지정	가곡	501	119	생활	70	50	암반	0.5	20	15	WJ-01	Qa
WJ-02323	신고	78258-1	지정	가곡	512	117.5	농업	40	50	층적	0.5	25	25	WJ-01	Qa
WJ-02324	신고	78250	지정	가곡	518	120	생활	50	50	암반	0.5	20	16	WJ-01	Qa
WJ-02325	신고	78314-1	지정	가곡	524	118	농업	70	50	암반	0.5	20	32	WJ-01	Jgr
WJ-02326	신고	78250-1	지정	가곡	540	116	농업	40	50	층적	0.5	20	20	WJ-01	Qa
WJ-02327	신고	78242	지정	가곡	599	100.9	생활	20	50	층적	0.5	25	25	WJ-01	Qa
WJ-02328	신고	78231	지정	가곡	612	100.9	농업	13	50	층적	0.5	20	20	WJ-01	Qa
WJ-02329	신고	78246	지정	가곡	630	117.5	생활	10	30	층적	0.5	20	20	WJ-01	Jgr
WJ-02330	신고	78231-3	지정	가곡	638	110.2	생활	10	30	층적	0.5	20	15	WJ-01	Jgr
WJ-02331	신고	2003-98	지정	가곡	638	110.2	생활	25	50	층적	0.3	30	16	WJ-01	Jgr

관정번호	허가형태	허가신고 번호	읍/면	리	번지	표고 (m)	용도	심도(m)	구경(mm)	관정구분	펌프마 력(HP)	양수능력 (m ³ /일)	토출관 직경(mm)	소유역	지질 기호
WJ-02332	신고	78273	지정	가곡	660	98	농업	15	50	층적	0.5	25	25	WJ-01	Qa
WJ-02333	신고	78272	지정	가곡	764	97	농업	15	50	층적	0.5	20	20	WJ-01	Qa
WJ-02334	신고	78272-2	지정	가곡	769	97.3	농업	24	50	층적	0.5	25	25	WJ-01	Qa
WJ-02335	신고	78288-3	지정	가곡	800	130.9	생활	20	30	층적	0.5	20	15	WJ-01	Qa
WJ-02336	신고	78300-2	지정	가곡	803	126	농업	10	50	층적	0.5	20	32	WJ-01	Qa
WJ-02337	신고	78288-2	지정	가곡	828	119.1	농업	30	150	층적	0.5	20	40	WJ-01	Qa
WJ-02338	신고	78285-1	지정	가곡	835	126.5	농업	17	50	층적	0.5	20	40	WJ-01	Qa
WJ-02339	신고	78295-2	지정	가곡	844	132.5	농업	10	50	층적	0.5	20	20	WJ-01	Qa
WJ-02340	신고	78293	지정	가곡	863	114	농업	15	50	층적	0.5	25	25	WJ-01	Qa
WJ-02341	신고	78286-2	지정	가곡	869	125.5	농업	5	50	층적	0.5	20	32	WJ-01	Qa
WJ-02342	신고	78316	지정	가곡	922	92.3	생활	15	30	층적	0.5	20	15	WJ-01	Qa
WJ-02343	신고	78255-1	지정	가곡	924	88	농업	25	50	층적	0.5	25	25	WJ-01	Qa
WJ-02344	신고	2003-103	지정	가곡	951	87.5	생활	70	200	암반	1.0	50	25	WJ-01	Qa
WJ-02345	신고	78281	지정	가곡	976	85.3	생활	14	30	층적	0.5	20	20	WJ-01	Qa
WJ-02346	신고	78281-1	지정	가곡	983	97.5	농업	15	50	층적	0.5	25	25	WJ-01	Jgr
WJ-02347	신고	78282	지정	가곡	985	93	농업	15	50	층적	0.5	25	25	WJ-01	Qa
WJ-02348	신고	78273-1	지정	가곡	1014	94	농업	24	50	층적	0.5	25	25	WJ-01	Qa
WJ-02349	신고	78282-1	지정	가곡	1026	89	농업	20	50	층적	0.5	20	20	WJ-01	Qa
WJ-02350	신고	78244	지정	가곡	1032	105	생활	10	30	층적	0.5	20	15	WJ-01	Jgr
WJ-02351	신고	78240	지정	가곡	1049	101.8	생활	24	30	층적	0.5	20	15	WJ-01	Qa
WJ-02352	신고	78240-1	지정	가곡	1054	99	농업	25	50	층적	0.5	25	25	WJ-01	Qa
WJ-02353	신고	78256	지정	가곡	1121	119	농업	20	30	층적	0.5	25	25	WJ-01	Jgr
WJ-02354	신고	78256-1	지정	가곡	1128	119	농업	18	50	층적	0.5	25	25	WJ-01	Jgr
WJ-02355	신고	78317	지정	가곡	1129	84.9	생활	30	50	층적	0.5	20	20	WJ-01	Qa
WJ-02356	신고	78231-2	지정	가곡	1157	118	농업	20	50	층적	0.5	25	25	WJ-01	Qa
WJ-02357	신고	78231-8	지정	가곡	1158	102.7	농업	21	50	층적	0.5	25	25	WJ-01	Qa
WJ-02358	신고	78231-6	지정	가곡	1164	100.9	농업	30	50	층적	0.5	25	25	WJ-01	Qa
WJ-02359	신고	78252	지정	가곡	1176	135	생활	20	50	층적	0.5	20	20	WJ-01	Jgr
WJ-02360	신고	78231-5	지정	가곡	1182	118	농업	22	50	층적	0.5	25	25	WJ-01	Qa
WJ-02361	신고	78231-4	지정	가곡	1184	103.7	농업	23	50	층적	0.5	25	25	WJ-01	Qa
WJ-02362	신고	78307-5	지정	가곡	1226	127	농업	25	50	층적	0.5	25	25	WJ-01	Jgr
WJ-02363	신고	78308-2	지정	가곡	71-4	128	생활	20	30	층적	0.5	20	15	WJ-01	Jgr
WJ-02364	신고	78306-3	지정	가곡	80-3	122	농업	20	50	층적	0.5	20	32	WJ-01	Jgr
WJ-02365	신고	920	지정	가곡	80-8	129	농업	15	50	암반	3.0	150	40	WJ-01	Jgr
WJ-02366	신고	78306-1	지정	가곡	20-2	119	농업	20	50	층적	0.5	20	32	WJ-01	Jgr
WJ-02367	신고	78239	지정	가곡	1045(1)	103	생활	15	30	층적	0.5	20	16	WJ-01	Qa
WJ-02368	신고	78239-1	지정	가곡	1045(2)	96	농업	20	50	층적	0.5	25	25	WJ-01	Qa

관정번호	허가형태	허가신고 번호	읍/면	리	번지	표고 (m)	용도	심도(m)	구경(mm)	관정구분	펌프마 력(HP)	양수능력 (m ³ /일)	토출관 직경(mm)	소유역	지질 기호
WJ-02369	신고	78274-4	지정	가곡	112-1	134	농업	20	50	층적	0.5	20	20	WJ-01	Jgr
WJ-02370	신고	78274-5	지정	가곡	112-4	134	농업	25	50	층적	0.5	25	25	WJ-01	Jgr
WJ-02371	신고	78287	지정	가곡	151-3	134	생활	13	30	층적	0.5	20	20	WJ-01	Qa
WJ-02372	신고	78300	지정	가곡	154-2	130.9	생활	10	30	층적	0.5	20	20	WJ-01	Qa
WJ-02373	신고	78290	지정	가곡	162-3	136	생활	14	30	층적	0.5	20	20	WJ-01	Jgr
WJ-02374	신고	78292	지정	가곡	188-4	123.5	농업	50	50	암반	0.5	25	32	WJ-01	Qa
WJ-02375	신고	78288-1	지정	가곡	218-1	130.9	농업	20	50	층적	0.5	20	20	WJ-01	Qa
WJ-02376	신고	78284	지정	가곡	218-1	136	생활	15	50	층적	0.5	20	20	WJ-01	Qa
WJ-02377	신고	78292-2	지정	가곡	221-1	126	농업	30	50	층적	0.5	20	25	WJ-01	Qa
WJ-02378	신고	78292-3	지정	가곡	258-1	137	생활	50	50	층적	0.5	20	15	WJ-01	Qa
WJ-02379	신고	78298	지정	가곡	258-2	140.5	생활	10	30	층적	0.5	20	20	WJ-01	Jgr
WJ-02380	신고	78251	지정	가곡	490-2	118	농업	20	50	층적	0.5	20	20	WJ-01	Qa
WJ-02381	신고	78249	지정	가곡	493-3(1)	100.9	생활	10	30	층적	0.5	20	15	WJ-01	Qa
WJ-02382	신고	78249-1	지정	가곡	493-6	114	농업	27	50	층적	1.0	30	25	WJ-01	Qa
WJ-02383	신고	78251-1	지정	가곡	495-1	121	농업	20	50	층적	0.5	25	25	WJ-01	Jgr
WJ-02384	신고	78254	지정	가곡	499-3(1)	120.1	생활	20	40	층적	0.3	20	15	WJ-01	Qa
WJ-02385	신고	78254-1	지정	가곡	499-3(2)	103.7	농업	20	50	층적	0.5	25	25	WJ-01	Qa
WJ-02386	신고	78259	지정	가곡	501-1(1)	121.5	생활	70	50	암반	0.5	20	15	WJ-01	Qa
WJ-02387	신고	78259-1	지정	가곡	501-1(2)	118	농업	40	50	암반	0.5	25	25	WJ-01	Qa
WJ-02388	신고	78238	지정	가곡	509-1(1)	115	생활	15	30	층적	0.5	20	15	WJ-01	Qa
WJ-02389	신고	78241	지정	가곡	509-1(2)	117	농업	15	50	층적	0.5	20	20	WJ-01	Qa
WJ-02390	신고	78243	지정	가곡	620-7	105	농업	13	50	층적	0.5	20	20	WJ-01	Qa
WJ-02391	신고	924	지정	가곡	620-8	109.5	농업	13	50	암반	3.0	150	40	WJ-01	Qa
WJ-02392	신고	96-111	지정	가곡	639-2	103.2	생활	100	150	암반	1.0	50	25	WJ-01	Jgr
WJ-02393	신고	78267	지정	가곡	666-1	96.4	생활	30	30	층적	0.5	20	20	WJ-01	Qa
WJ-02394	신고	78271	지정	가곡	666-1	96.4	농업	14	50	층적	0.5	25	25	WJ-01	Qa
WJ-02395	신고	78231-1	지정	가곡	675-2	98.1	농업	20	50	층적	0.5	25	25	WJ-01	Qa
WJ-02396	신고	78247	지정	가곡	676-2	98	생활	20	30	층적	0.5	20	15	WJ-01	Qa
WJ-02397	신고	2003-37	지정	가곡	677-2	100	생활	20	50	층적	0.5	25	20	WJ-01	Qa
WJ-02398	신고	78248	지정	가곡	761-1	102.5	농업	10	50	층적	0.5	20	20	WJ-01	Qa
WJ-02399	신고	78253	지정	가곡	763-1	101	농업	20	50	층적	0.5	20	20	WJ-01	Qa
WJ-02400	신고	78272-1	지정	가곡	764(2)	102.5	농업	20	50	층적	0.5	25	25	WJ-01	Jgr
WJ-02401	신고	799	지정	가곡	772-1	100	생활	100	200	암반	2.0	100	40	WJ-01	Qa
WJ-02402	신고	78275	지정	가곡	790-1	95.5	생활	100	150	암반	1.0	30	25	WJ-01	Qa
WJ-02403	신고	78289	지정	가곡	813-1	115.5	생활	15	30	층적	0.5	20	20	WJ-01	Qa
WJ-02404	신고	78303-2	지정	가곡	814-1	132.5	농업	30	50	층적	0.5	20	32	WJ-01	Qa
WJ-02405	신고	78304	지정	가곡	814-4	131	농업	18	50	층적	0.5	25	25	WJ-01	Qa

관정번호	허가형태	허가신고 번호	읍/면	리	번지	표고 (m)	용도	심도(m)	구경(mm)	관정구분	펌프마 력(HP)	양수능력 (m ³ /일)	토출관 직경(mm)	소유역	지질 기호
WJ-02406	신고	78306	지정	가곡	830-1	115.5	생활	14	30	충적	0.5	20	20	WJ-01	Qa
WJ-02407	신고	78300-1	지정	가곡	837-1	123	농업	20	50	충적	0.5	20	32	WJ-01	Qa
WJ-02408	신고	78284-1	지정	가곡	860-1	122.5	농업	20	50	충적	0.5	20	32	WJ-01	Qa
WJ-02409	신고	78286-1	지정	가곡	875-1	147	농업	8	50	충적	0.5	20	32	WJ-01	Jgr
WJ-02410	신고	97-041	지정	가곡	875-7	156	공업	100	200	암반	2.0	60	32	WJ-01	Jgr
WJ-02411	신고	78308	지정	가곡	904-3	115.5	생활	30	50	충적	0.5	20	20	WJ-01	Qa
WJ-02412	신고	2003-292	지정	가곡	904-5	126	농업	100	150	암반	1.0	30	20	WJ-01	Jgr
WJ-02413	신고	78278	지정	가곡	923-1	92.3	생활	10	30	충적	0.5	20	20	WJ-01	Qa
WJ-02414	신고	78280	지정	가곡	944-6	105.9	생활	12	30	충적	0.5	20	16	WJ-01	Jgr
WJ-02415	신고	78277	지정	가곡	973-3	84.9	생활	12	30	충적	0.5	20	15	WJ-01	Qa
WJ-02416	신고	97-032	지정	가곡	산96	92	생활	70	150	충적	1.0	50	25	WJ-01	Jgr
WJ-02417	신고	78382	지정	간현	22	106.3	생활	20	40	충적	0.5	20	20	WJ-01	Jgr
WJ-02418	신고	2003-190	지정	간현	54	71.4	생활	100	150	암반	1.0	50	25	WJ-01	Qa
WJ-02419	신고	78347	지정	간현	140	68.3	생활	15	30	충적	0.5	20	20	WJ-01	Qa
WJ-02420	신고	78369	지정	간현	154	68.3	생활	15	30	충적	0.5	20	15	WJ-01	Qa
WJ-02421	신고	78344	지정	간현	156	68.3	생활	10	30	충적	0.5	20	15	WJ-01	Qa
WJ-02422	신고	78343	지정	간현	156	68.3	생활	10	30	충적	0.5	20	15	WJ-01	Qa
WJ-02423	신고	78346	지정	간현	156	68.3	생활	17	40	충적	0.5	20	20	WJ-01	Qa
WJ-02424	신고	78345	지정	간현	156	74.2	생활	10	40	충적	0.5	20	15	WJ-01	Qa
WJ-02425	신고	78352	지정	간현	159	68.3	생활	15	40	충적	0.5	20	15	WJ-01	Qa
WJ-02426	신고	78373	지정	간현	165	74.2	생활	18	30	충적	0.5	20	15	WJ-01	Qa
WJ-02427	신고	78348	지정	간현	170	74.2	생활	15	40	충적	0.5	20	15	WJ-01	Qa
WJ-02428	신고	78350	지정	간현	172	74.2	생활	15	30	충적	0.5	20	15	WJ-01	Qa
WJ-02429	신고	78351	지정	간현	182	74.2	생활	15	40	충적	0.5	20	20	WJ-01	Qa
WJ-02430	신고	78355	지정	간현	188	68.3	생활	15	40	충적	0.5	20	15	WJ-01	Qa
WJ-02431	신고	78356	지정	간현	188	68.3	생활	15	30	충적	0.5	20	15	WJ-01	Qa
WJ-02432	신고	78357	지정	간현	188	68.3	생활	15	40	충적	0.5	20	15	WJ-01	Qa
WJ-02433	신고	78353	지정	간현	193	76.7	생활	15	30	충적	0.5	20	20	WJ-01	Qa
WJ-02434	신고	78364	지정	간현	197	74.2	생활	15	40	충적	0.5	20	15	WJ-01	Qa
WJ-02435	신고	78365	지정	간현	197	68.3	생활	15	50	충적	0.5	20	16	WJ-01	Qa
WJ-02436	신고	78367	지정	간현	198	68.3	생활	15	40	충적	0.5	20	15	WJ-01	Qa
WJ-02437	신고	78366	지정	간현	198	68.3	생활	17	30	충적	0.5	20	15	WJ-01	Qa
WJ-02438	신고	78354	지정	간현	201	74.2	생활	15	30	충적	0.5	20	20	WJ-01	Qa
WJ-02439	신고	78371	지정	간현	202	68.3	생활	18	40	충적	0.5	20	15	WJ-01	Qa
WJ-02440	신고	78374	지정	간현	204	74.2	생활	30	50	충적	0.5	20	15	WJ-01	Qa
WJ-02441	신고	78379	지정	간현	204	68.3	생활	20	40	충적	0.5	20	15	WJ-01	Qa
WJ-02442	신고	78377	지정	간현	218	68.3	생활	17	40	충적	0.5	20	15	WJ-01	Qa

관정번호	허가형태	허가신고 번호	읍/면	리	번지	표고 (m)	용도	심도(m)	구경(mm)	관정구분	펌프마 력(HP)	양수능력 (m ³ /일)	토출관 직경(mm)	소유역	지질 기호
WJ-02443	신고	78385	지정	간현	221	68.3	생활	20	30	충적	0.5	20	20	WJ-01	Qa
WJ-02444	신고	78351-1	지정	간현	224	67.2	농업	10	50	충적	1.0	30	25	WJ-01	Qa
WJ-02445	신고	754	지정	간현	270	76.3	생활	15	30	충적	0.5	20	20	WJ-01	Qa
WJ-02446	신고	78464	지정	간현	280	78	생활	10	30	충적	0.5	20	15	WJ-01	Qa
WJ-02447	신고	899	지정	간현	280	76	생활	100	150	암반	1.0	60	25	WJ-01	Qa
WJ-02448	신고	78446	지정	간현	309	88.5	생활	30	30	충적	0.5	20	15	WJ-01	Jgr
WJ-02449	신고	78480	지정	간현	311	88.5	생활	13	30	충적	0.5	20	20	WJ-01	Jgr
WJ-02450	신고	78457	지정	간현	317	76.9	생활	20	30	충적	0.5	20	15	WJ-01	Qa
WJ-02451	신고	78483	지정	간현	320	70.1	생활	10	30	충적	0.5	20	15	WJ-01	Qa
WJ-02452	신고	78482	지정	간현	320	66.7	생활	13	30	충적	0.5	20	16	WJ-01	Qa
WJ-02453	신고	78490	지정	간현	325	88.5	생활	15	30	충적	0.5	20	16	WJ-01	Qa
WJ-02454	신고	78488	지정	간현	325	88.5	생활	30	50	충적	0.5	20	20	WJ-01	Qa
WJ-02455	신고	78489	지정	간현	325	88.5	생활	15	30	충적	0.5	20	16	WJ-01	Jgr
WJ-02456	신고	78487	지정	간현	325	66.7	생활	13	30	충적	0.5	20	16	WJ-01	Qa
WJ-02457	신고	78466	지정	간현	340	88.5	생활	14	30	충적	0.5	20	16	WJ-01	Qa
WJ-02458	신고	78491	지정	간현	351	66.7	생활	120	150	암반	0.5	20	15	WJ-01	Qa
WJ-02459	신고	78430	지정	간현	358	76.9	생활	10	30	충적	0.5	20	15	WJ-01	Qa
WJ-02460	신고	78447	지정	간현	361	70.1	생활	10	30	충적	0.5	20	15	WJ-01	Qa
WJ-02461	신고	78387	지정	간현	545	65.5	생활	20	50	충적	0.5	20	20	WJ-01	Qa
WJ-02462	신고	78262-1	지정	간현	593	73.3	생활	12	30	충적	0.5	20	16	WJ-01	Qa
WJ-02463	신고	78264	지정	간현	653	70	생활	21	50	충적	0.5	20	20	WJ-01	Qa
WJ-02464	신고	78410	지정	간현	749	71.5	생활	20	30	충적	0.5	20	15	WJ-01	Qa
WJ-02465	신고	78501-1	지정	간현	765	68.9	농업	25	50	충적	0.5	25	25	WJ-01	Qa
WJ-02466	신고	78413	지정	간현	772	71.5	생활	12	30	충적	0.5	20	15	WJ-01	Qa
WJ-02467	신고	78415	지정	간현	779	88	생활	20	40	충적	0.5	20	20	WJ-01	Jgr
WJ-02468	신고	78419	지정	간현	781	82.5	생활	10	30	충적	0.5	20	15	WJ-01	Jgr
WJ-02469	신고	78416	지정	간현	784	79	생활	20	40	충적	0.5	20	20	WJ-01	Jgr
WJ-02470	신고	78422	지정	간현	793	71.5	생활	20	40	충적	0.5	20	20	WJ-01	Qa
WJ-02471	신고	78459	지정	간현	794	71.5	생활	15	30	충적	0.5	20	20	WJ-01	Qa
WJ-02472	신고	78427	지정	간현	794	71.5	생활	20	30	충적	0.5	20	20	WJ-01	Qa
WJ-02473	신고	78428	지정	간현	794	71.5	생활	20	30	충적	0.5	20	15	WJ-01	Qa
WJ-02474	신고	78425	지정	간현	794	71.5	생활	10	30	충적	0.5	20	15	WJ-01	Qa
WJ-02475	신고	78423	지정	간현	794	71.5	생활	20	30	충적	0.5	20	15	WJ-01	Qa
WJ-02476	신고	78432	지정	간현	796	71.5	생활	20	30	충적	0.5	20	15	WJ-01	Qa
WJ-02477	신고	78386	지정	간현	796	71.5	생활	20	40	충적	0.5	20	20	WJ-01	Qa
WJ-02478	신고	78411	지정	간현	798	71.5	생활	20	50	충적	0.5	20	20	WJ-01	Qa
WJ-02479	신고	78437	지정	간현	798	71.5	생활	10	30	충적	0.5	20	20	WJ-01	Qa

관정번호	허가형태	허가신고 번호	읍/면	리	번지	표고 (m)	용도	심도(m)	구경(mm)	관정구분	펌프마 력(HP)	양수능력 (m ³ /일)	토출관 직경(mm)	소유역	지질 기호
WJ-02480	신고	78406	지정	간현	798	71.5	생활	20	30	충적	0.5	20	20	WJ-01	Qa
WJ-02481	신고	78438	지정	간현	799	71.5	생활	15	30	충적	0.5	20	15	WJ-01	Qa
WJ-02482	신고	78439	지정	간현	801	71.5	생활	10	30	충적	0.5	20	15	WJ-01	Qa
WJ-02483	신고	78448	지정	간현	811	69	생활	10	30	충적	0.5	20	20	WJ-01	Qa
WJ-02484	신고	78424	지정	간현	813	71.5	생활	20	30	충적	0.5	20	20	WJ-01	Qa
WJ-02485	신고	78506-3	지정	간현	816	69	농업	18	50	충적	0.5	25	25	WJ-01	Qa
WJ-02486	신고	78453	지정	간현	818	69.9	생활	10	30	충적	0.5	20	15	WJ-01	Qa
WJ-02487	신고	78456	지정	간현	822	69.9	생활	15	30	충적	0.5	20	15	WJ-01	Qa
WJ-02488	신고	78458	지정	간현	823	71.5	생활	10	40	충적	0.5	20	15	WJ-01	Qa
WJ-02489	신고	78506-2	지정	간현	823	69	농업	20	50	충적	0.5	25	25	WJ-01	Qa
WJ-02490	신고	78506-1	지정	간현	833	74	생활	15	30	충적	0.5	20	20	WJ-01	Qa
WJ-02491	신고	78268	지정	간현	841	67.6	생활	14	30	충적	0.5	20	15	WJ-01	Qa
WJ-02492	신고	78325	지정	간현	843	67.6	생활	10	30	충적	0.5	20	20	WJ-01	Qa
WJ-02493	신고	78499	지정	간현	843	67.6	생활	13	30	충적	0.5	20	20	WJ-01	Qa
WJ-02494	신고	78333	지정	간현	850	67.6	생활	10	30	충적	0.5	20	15	WJ-01	Qa
WJ-02495	신고	78502	지정	간현	852	67.6	생활	10	30	충적	0.5	20	15	WJ-01	Qa
WJ-02496	신고	78500	지정	간현	853	67.6	생활	13	30	충적	0.5	20	15	WJ-01	Qa
WJ-02497	신고	78505	지정	간현	858	67.6	생활	15	30	충적	0.5	20	16	WJ-01	Qa
WJ-02498	신고	78331	지정	간현	859	67.6	생활	10	30	충적	0.5	20	20	WJ-01	Qa
WJ-02499	신고	78270-5	지정	간현	860	69.6	생활	15	30	충적	0.5	20	15	WJ-01	Qa
WJ-02500	신고	78323-1	지정	간현	860	67	생활	15	30	충적	0.5	20	20	WJ-01	Qa
WJ-02501	신고	78323-3	지정	간현	860	68	생활	16	30	충적	0.5	20	20	WJ-01	Qa
WJ-02502	신고	78323	지정	간현	860	71	생활	10	30	충적	0.5	20	20	WJ-01	Qa
WJ-02503	신고	78323-2	지정	간현	860	72.5	생활	14	30	충적	0.5	20	16	WJ-01	Qa
WJ-02504	신고	2002-91	지정	간현	870	68.3	생활	100	200	암반	2.0	92	32	WJ-01	Qa
WJ-02505	신고	78506-5	지정	간현	899	69.5	농업	20	50	충적	0.5	25	25	WJ-01	Qa
WJ-02506	신고	78451-6	지정	간현	901	71	농업	30	50	충적	0.5	20	20	WJ-01	Qa
WJ-02507	신고	903	지정	간현	904	64.9	농업	9.7	250	암반	15.0	290	200	WJ-01	Qa
WJ-02508	신고	78515	지정	간현	905	64.9	공업	50	50	암반	1.0	30	25	WJ-01	Qa
WJ-02509	신고	2000-6	지정	간현	1026	68.5	생활	110	150	암반	1.0	50	25	WJ-01	Qa
WJ-02510	신고	78496	지정	간현	1029	69.5	생활	13	30	충적	0.5	20	20	WJ-01	Qa
WJ-02511	신고	78496-2	지정	간현	1031	69.5	생활	20	30	충적	0.5	20	15	WJ-01	Qa
WJ-02512	신고	96-266	지정	간현	1050	68	생활	80	200	암반	2.0	30	32	WJ-01	Qa
WJ-02513	신고	78398	지정	간현	1069	77.4	생활	20	30	충적	0.5	20	20	WJ-01	Qa
WJ-02514	신고	78421-1	지정	간현	1085	72	생활	50	100	충적	0.5	20	20	WJ-01	Qa
WJ-02515	신고	78396	지정	간현	1110	73	생활	15	30	충적	0.5	20	15	WJ-01	Qa
WJ-02516	신고	2003-152	지정	간현	63-5	92.3	생활	100	150	암반	0.5	20	15	WJ-01	Qa

관정번호	허가형태	허가신고 번호	읍/면	리	번지	표고 (m)	용도	심도(m)	구경(mm)	관정구분	펌프마 력(HP)	양수능력 (m ³ /일)	토출관 직경(mm)	소유역	지질 기호
WJ-02517	신고	78262	지정	간현	1025-1	68.5	생활	20	30	충적	0.5	20	15	WJ-01	Qa
WJ-02518	신고	78496-1	지정	간현	1029-4	69.8	농업	20	50	충적	0.5	20	20	WJ-01	Qa
WJ-02519	신고	78384	지정	간현	1040-9	66.1	생활	15	50	충적	0.5	20	20	WJ-01	Qa
WJ-02520	신고	78391	지정	간현	1047-11	66.1	생활	30	50	충적	0.5	20	20	WJ-01	Qa
WJ-02521	신고	78400	지정	간현	1047-13	66	생활	20	30	충적	0.5	20	15	WJ-01	Qa
WJ-02522	신고	78403	지정	간현	1047-14	66.1	생활	15	30	충적	0.5	20	15	WJ-01	Qa
WJ-02523	신고	78394	지정	간현	1047-16	66.1	생활	15	30	충적	0.5	20	15	WJ-01	Qa
WJ-02524	신고	78407	지정	간현	1047-17	67	생활	25	30	충적	0.5	20	15	WJ-01	Qa
WJ-02525	신고	78463	지정	간현	1049-17	68	생활	10	40	충적	0.5	20	20	WJ-01	Qa
WJ-02526	신고	78393	지정	간현	1049-27	66	생활	20	30	충적	0.5	20	15	WJ-01	Qa
WJ-02527	신고	78408	지정	간현	1049-30	68	생활	20	50	충적	0.5	20	20	WJ-01	Qa
WJ-02528	신고	78451-1	지정	간현	1055(1)	68	농업	25	50	충적	0.5	20	20	WJ-01	Qa
WJ-02529	신고	78451-2	지정	간현	1055(2)	65.7	농업	25	50	충적	0.5	20	20	WJ-01	Qa
WJ-02530	신고	78451-3	지정	간현	1055(3)	67	농업	25	50	충적	0.5	20	20	WJ-01	Qa
WJ-02531	신고	78397	지정	간현	1057-4	72	생활	15	30	충적	0.5	20	20	WJ-01	Qa
WJ-02532	신고	78355-1	지정	간현	146-1	68.3	농업	8	50	충적	1.0	35	32	WJ-01	Qa
WJ-02533	신고	78359	지정	간현	193-2	68.3	생활	15	50	충적	0.5	20	16	WJ-01	Qa
WJ-02534	신고	78363	지정	간현	196-1	74.2	생활	15	30	충적	0.5	20	15	WJ-01	Qa
WJ-02535	신고	78360	지정	간현	196-2	68.3	생활	15	40	충적	0.5	20	15	WJ-01	Qa
WJ-02536	신고	78361	지정	간현	196-3	68.3	생활	15	30	충적	0.5	20	15	WJ-01	Qa
WJ-02537	신고	78362	지정	간현	196-4	68.3	생활	15	40	충적	0.5	20	20	WJ-01	Qa
WJ-02538	신고	78368	지정	간현	199-3	68.3	생활	15	40	충적	0.5	20	15	WJ-01	Qa
WJ-02539	신고	78370	지정	간현	200-6	68.3	생활	15	40	충적	0.5	20	15	WJ-01	Qa
WJ-02540	신고	78372	지정	간현	202-1	74.2	생활	15	40	충적	0.5	20	16	WJ-01	Qa
WJ-02541	신고	78380	지정	간현	215-7	68.3	생활	15	30	충적	0.5	20	20	WJ-01	Qa
WJ-02542	신고	78377-1	지정	간현	216-6	67.2	농업	15	50	충적	1.0	30	25	WJ-01	Qa
WJ-02543	신고	78376	지정	간현	217-5	68.3	생활	17	40	충적	0.5	20	16	WJ-01	Qa
WJ-02544	신고	78375	지정	간현	217-5	68.3	생활	20	50	충적	0.5	20	20	WJ-01	Qa
WJ-02545	신고	78378	지정	간현	218-12	68.3	생활	27	30	충적	0.5	20	16	WJ-01	Qa
WJ-02546	신고	78367-1	지정	간현	218-9	67.2	농업	8	30	충적	0.5	20	15	WJ-01	Qa
WJ-02547	신고	78381	지정	간현	220-5	68.3	생활	19	50	충적	0.5	20	15	WJ-01	Qa
WJ-02548	신고	78358	지정	간현	220-7	68.3	생활	15	50	충적	0.5	20	20	WJ-01	Qa
WJ-02549	신고	78383	지정	간현	232-5	67.2	생활	15	40	충적	0.5	20	15	WJ-01	Qa
WJ-02550	신고	78467-1	지정	간현	233-2	67.2	농업	25	50	충적	0.5	20	20	WJ-01	Qa
WJ-02551	신고	2003-117	지정	간현	250-1	87	생활	100	150	암반	1.0	50	25	WJ-01	Jgr
WJ-02552	신고	2002-166	지정	간현	253-3	66.1	생활	100	250	암반	2.0	80	25	WJ-01	Qa
WJ-02553	신고	2002-112	지정	간현	261-6	96	생활	100	200	암반	1.0	42	32	WJ-01	Jgr

관정번호	허가형태	허가신고 번호	읍/면	리	번지	표고 (m)	용도	심도(m)	구경(mm)	관정구분	펌프마 력(HP)	양수능력 (m ³ /일)	토출관 직경(mm)	소유역	지질 기호
WJ-02554	신고	78462	지정	간현	268-1	76.3	생활	15	30	충적	0.5	20	15	WJ-01	Qa
WJ-02555	신고	78479	지정	간현	310-2	76.9	생활	10	30	충적	0.5	20	15	WJ-01	Jgr
WJ-02556	신고	78485	지정	간현	313-2	75	생활	40	50	충적	0.5	20	20	WJ-01	Qa
WJ-02557	신고	78481	지정	간현	317-2	76.9	생활	15	30	충적	0.5	20	16	WJ-01	Qa
WJ-02558	신고	78449	지정	간현	320-1	70.1	생활	10	30	충적	0.5	20	15	WJ-01	Qa
WJ-02559	신고	78484	지정	간현	320-3	70.1	생활	10	30	충적	0.5	20	16	WJ-01	Qa
WJ-02560	신고	78467	지정	간현	328-2	88.5	생활	15	30	충적	0.5	20	15	WJ-01	Qa
WJ-02561	신고	2002-355	지정	간현	339-4	70.1	생활	15	50	충적	0.3	10	16	WJ-01	Qa
WJ-02562	신고	658	지정	간현	539-1	65.5	생활	200	200	암반	1.0	50	32	WJ-01	Qa
WJ-02563	신고	78497	지정	간현	594-4	67.6	생활	30	30	충적	0.5	20	20	WJ-01	Qa
WJ-02564	신고	78388	지정	간현	595-4	73.3	생활	20	30	충적	0.5	20	20	WJ-01	Qa
WJ-02565	신고	78404	지정	간현	603-5	96.5	생활	100	150	암반	1.0	20	15	WJ-01	Jgr
WJ-02566	신고	78498	지정	간현	608-1	86.4	생활	13	30	충적	0.5	20	15	WJ-01	Qa
WJ-02567	신고	2002-61	지정	간현	626-2	86.4	생활	80	150	암반	0.5	30	20	WJ-01	Qa
WJ-02568	신고	78262-2	지정	간현	649-2	95	생활	10	30	충적	0.5	20	15	WJ-01	Qa
WJ-02569	신고	78265	지정	간현	654-1	77.5	생활	15	30	충적	0.5	20	15	WJ-01	Qa
WJ-02570	신고	78405	지정	간현	718(1)	66	생활	25	50	충적	1.0	25	25	WJ-01	Qa
WJ-02571	신고	78405-1	지정	간현	718(2)	69.5	농업	25	50	충적	1.0	30	25	WJ-01	Qa
WJ-02572	신고	78409	지정	간현	744-1	81	생활	20	50	충적	0.5	20	15	WJ-01	Qa
WJ-02573	신고	78414	지정	간현	746-2	86	생활	20	30	충적	0.5	20	15	WJ-01	Jgr
WJ-02574	신고	78390	지정	간현	769-1	71.5	생활	20	30	충적	0.5	20	20	WJ-01	Qa
WJ-02575	신고	78429	지정	간현	769-2	71.5	생활	15	30	충적	0.5	20	20	WJ-01	Qa
WJ-02576	신고	78412	지정	간현	769-3	71.5	생활	15	30	충적	0.5	20	15	WJ-01	Qa
WJ-02577	신고	78434	지정	간현	779-5	85	생활	10	40	충적	0.5	20	15	WJ-01	Qa
WJ-02578	신고	78417	지정	간현	785-2	78	생활	20	30	충적	0.5	20	15	WJ-01	Qa
WJ-02579	신고	78418	지정	간현	788-2	76	생활	15	30	충적	0.5	20	15	WJ-01	Qa
WJ-02580	신고	78420	지정	간현	790-1	71.5	생활	20	30	충적	0.5	20	20	WJ-01	Qa
WJ-02581	신고	78426	지정	간현	790-4	71.5	생활	10	30	충적	0.5	20	15	WJ-01	Qa
WJ-02582	신고	78421	지정	간현	792-3	71.5	생활	25	50	충적	0.5	20	15	WJ-01	Qa
WJ-02583	신고	78431	지정	간현	795-1	71.5	생활	30	30	충적	0.5	20	20	WJ-01	Qa
WJ-02584	신고	78435	지정	간현	797-1	71.5	생활	10	30	충적	0.5	20	20	WJ-01	Qa
WJ-02585	신고	78401	지정	간현	801-2	71.5	생활	20	30	충적	0.5	20	15	WJ-01	Qa
WJ-02586	신고	78443	지정	간현	802-1	67	생활	10	30	충적	0.5	20	16	WJ-01	Qa
WJ-02587	신고	78440	지정	간현	802-2	71.5	생활	10	30	충적	0.5	20	20	WJ-01	Qa
WJ-02588	신고	78442	지정	간현	806-4	67	생활	10	40	충적	0.5	20	20	WJ-01	Qa
WJ-02589	신고	78444	지정	간현	807-6	67.5	생활	10	30	충적	0.5	20	20	WJ-01	Qa
WJ-02590	신고	78445	지정	간현	809-4	67	생활	30	30	충적	0.5	20	20	WJ-01	Qa

관정번호	허가형태	허가신고 번호	읍/면	리	번지	표고 (m)	용도	심도(m)	구경(mm)	관정구분	펌프마 력(HP)	양수능력 (m ³ /일)	토출관 직경(mm)	소유역	지질 기호
WJ-02591	신고	78395	지정	간현	809-5	71.5	생활	15	30	충적	0.5	20	15	WJ-01	Qa
WJ-02592	신고	78392	지정	간현	809-7	68.3	생활	10	30	충적	0.5	20	15	WJ-01	Qa
WJ-02593	신고	78399	지정	간현	809-9	68.3	생활	20	30	충적	0.5	20	15	WJ-01	Qa
WJ-02594	신고	78441	지정	간현	813-1	69.9	생활	10	40	충적	0.5	20	20	WJ-01	Qa
WJ-02595	신고	78450	지정	간현	817-3	69.9	생활	15	30	충적	0.5	20	15	WJ-01	Qa
WJ-02596	신고	78450-2	지정	간현	817-3	69.9	생활	18	30	충적	0.5	20	15	WJ-01	Qa
WJ-02597	신고	78451	지정	간현	817-4	69.9	생활	25	50	충적	0.3	20	15	WJ-01	Qa
WJ-02598	신고	78450-1	지정	간현	817-4	69.9	생활	18	30	충적	0.5	20	16	WJ-01	Qa
WJ-02599	신고	78454	지정	간현	820-2	69.9	생활	20	30	충적	0.5	20	15	WJ-01	Qa
WJ-02600	신고	78402	지정	간현	821-1	71.5	생활	15	30	충적	0.5	20	15	WJ-01	Qa
WJ-02601	신고	78455	지정	간현	821-2	71.5	생활	20	30	충적	0.5	20	20	WJ-01	Qa
WJ-02602	신고	78436	지정	간현	825-3	69.9	생활	10	40	충적	0.5	20	15	WJ-01	Qa
WJ-02603	신고	78506	지정	간현	833-2	74	생활	12	30	충적	0.5	20	20	WJ-01	Qa
WJ-02604	신고	78270-1	지정	간현	841-1	68	생활	23	30	충적	0.5	20	15	WJ-01	Qa
WJ-02605	신고	78322	지정	간현	842-3	67.6	생활	10	30	충적	0.5	20	20	WJ-01	Qa
WJ-02606	신고	78318	지정	간현	844-1	67.6	생활	10	30	충적	0.5	20	20	WJ-01	Qa
WJ-02607	신고	78327	지정	간현	844-1	67.6	생활	10	30	충적	0.5	20	20	WJ-01	Qa
WJ-02608	신고	78269	지정	간현	844-3	67.6	생활	15	30	충적	0.5	20	15	WJ-01	Qa
WJ-02609	신고	78270-2	지정	간현	845-2	67.6	생활	22	30	충적	0.5	20	15	WJ-01	Qa
WJ-02610	신고	2001-146	지정	간현	849-1	67.6	생활	80	200	암반	3.0	80	32	WJ-01	Qa
WJ-02611	신고	78270-3	지정	간현	854-1	68	생활	21	30	충적	0.5	20	15	WJ-01	Qa
WJ-02612	신고	78501	지정	간현	854-1	67.6	생활	10	30	충적	0.5	20	20	WJ-01	Qa
WJ-02613	신고	78503	지정	간현	854-3	67.6	생활	15	30	충적	0.5	20	15	WJ-01	Qa
WJ-02614	신고	78511	지정	간현	854-6	67.6	생활	13	30	충적	0.5	20	20	WJ-01	Qa
WJ-02615	신고	78328	지정	간현	855-3	67.6	생활	10	30	충적	0.5	20	15	WJ-01	Qa
WJ-02616	신고	78328-1	지정	간현	855-4	67.6	생활	14	30	충적	0.5	20	15	WJ-01	Qa
WJ-02617	신고	78330	지정	간현	855-7	67.6	생활	10	30	충적	0.5	20	16	WJ-01	Qa
WJ-02618	신고	78329	지정	간현	856-1	67.6	생활	10	30	충적	0.5	20	15	WJ-01	Qa
WJ-02619	신고	78504	지정	간현	856-6	67.6	생활	10	30	충적	0.5	20	15	WJ-01	Qa
WJ-02620	신고	78270-4	지정	간현	857-1	67.6	생활	20	30	충적	0.5	20	16	WJ-01	Qa
WJ-02621	신고	78508	지정	간현	861-1	69.6	생활	14	30	충적	0.5	20	20	WJ-01	Qa
WJ-02622	신고	78510	지정	간현	862-6	67.6	생활	13	30	충적	0.5	20	15	WJ-01	Qa
WJ-02623	신고	78507	지정	간현	863-1	67.6	생활	15	30	충적	0.5	20	20	WJ-01	Qa
WJ-02624	신고	78332	지정	간현	863-3	67.6	생활	10	30	충적	0.5	20	20	WJ-01	Qa
WJ-02625	신고	78321	지정	간현	863-5	67.6	생활	10	30	충적	0.5	20	20	WJ-01	Qa
WJ-02626	신고	78270-6	지정	간현	863-6	67.6	생활	30	30	충적	0.5	20	16	WJ-01	Qa
WJ-02627	신고	78270-8	지정	간현	865-2	67.6	생활	15	30	충적	0.5	20	15	WJ-01	Qa

관정번호	허가형태	허가신고 번호	읍/면	리	번지	표고 (m)	용도	심도(m)	구경(mm)	관정구분	펌프마 력(HP)	양수능력 (m ³ /일)	토출관 직경(mm)	소유역	지질 기호
WJ-02628	신고	78512	지정	간현	865-3	67.6	생활	14	30	충적	0.5	20	20	WJ-01	Qa
WJ-02629	신고	78270-9	지정	간현	865-4	67.6	생활	20	30	충적	0.5	20	15	WJ-01	Qa
WJ-02630	신고	78276-1	지정	간현	868-1	67.6	생활	30	50	충적	0.5	20	20	WJ-01	Qa
WJ-02631	신고	78270	지정	간현	870-1	67.6	생활	15	30	충적	0.5	20	20	WJ-01	Qa
WJ-02632	신고	78276-2	지정	간현	870-1	67.6	생활	20	30	충적	0.5	20	15	WJ-01	Qa
WJ-02633	신고	78276	지정	간현	870-2	67.6	생활	12	30	충적	0.5	20	20	WJ-01	Qa
WJ-02634	신고	78334	지정	간현	872-3	67.6	생활	20	30	충적	0.5	20	20	WJ-01	Qa
WJ-02635	신고	78513	지정	간현	873-6	67.6	생활	12	30	충적	0.5	20	15	WJ-01	Qa
WJ-02636	신고	78283	지정	간현	874-3	67.6	생활	10	40	충적	0.5	20	20	WJ-01	Qa
WJ-02637	신고	78319	지정	간현	878-2	67.6	생활	10	30	충적	0.5	20	20	WJ-01	Qa
WJ-02638	신고	902	지정	간현	884-2	68.3	농업	9.8	250	충적	1.0	40	32	WJ-01	Qa
WJ-02639	신고	78505-1	지정	간현	886-2	66.1	농업	20	50	충적	0.5	25	25	WJ-01	Qa
WJ-02640	신고	78505-2	지정	간현	887-2	67.6	농업	20	50	충적	0.5	25	25	WJ-01	Qa
WJ-02641	신고	78404-1	지정	간현	888-2(1)	96	농업	20	50	충적	0.5	25	25	WJ-01	Qa
WJ-02642	신고	78404-2	지정	간현	888-2(2)	68.9	농업	20	50	충적	0.5	25	25	WJ-01	Qa
WJ-02643	신고	78320	지정	간현	889-2	67.6	생활	10	30	충적	0.5	20	20	WJ-01	Qa
WJ-02644	신고	78320-1	지정	간현	890-2	67.6	농업	20	50	충적	0.5	20	20	WJ-01	Qa
WJ-02645	신고	78451-4	지정	간현	890-3(1)	67	농업	30	50	충적	0.5	20	20	WJ-01	Qa
WJ-02646	신고	78451-5	지정	간현	890-3(2)	66	농업	30	50	충적	0.5	20	20	WJ-01	Qa
WJ-02647	신고	78324	지정	간현	912-1	67.6	생활	10	30	충적	0.5	20	20	WJ-01	Qa
WJ-02648	신고	78326	지정	간현	913-1	67.6	생활	10	30	충적	0.5	20	20	WJ-01	Qa
WJ-02649	신고	78465	지정	간현	917-1	67.6	생활	10	30	충적	0.5	20	15	WJ-01	Qa
WJ-02650	신고	78336	지정	간현	917-5	67.6	생활	10	30	충적	0.5	20	20	WJ-01	Qa
WJ-02651	신고	2002-319	지정	간현	917-6	67.6	생활	30	50	충적	0.5	20	15	WJ-01	Qa
WJ-02652	신고	78340	지정	간현	919-1	69	생활	10	30	충적	0.5	20	20	WJ-01	Qa
WJ-02653	신고	78338	지정	간현	919-11	67.6	생활	10	30	충적	0.5	20	20	WJ-01	Qa
WJ-02654	신고	78337	지정	간현	919-2	69	생활	10	30	충적	0.5	20	20	WJ-01	Qa
WJ-02655	신고	78341	지정	간현	921-1	69.7	생활	10	30	충적	0.5	20	20	WJ-01	Qa
WJ-02656	신고	78513-1	지정	간현	925-1	67.6	생활	20	50	충적	0.5	20	20	WJ-01	Qa
WJ-02657	신고	78264-1	지정	간현	935-1	69.7	농업	23	50	충적	0.5	25	25	WJ-01	Qa
WJ-02658	신고	78389	지정	간현	산70-7	76.7	생활	20	40	충적	0.5	20	16	WJ-01	Jgr
WJ-02659	신고	78524	지정	보통	18	100	생활	40	50	충적	0.5	20	20	WJ-06	Qa
WJ-02660	신고	78525	지정	보통	18	100	생활	10	30	충적	0.5	20	20	WJ-06	Qa
WJ-02661	신고	78532	지정	보통	30	97.4	생활	10	30	충적	0.5	20	15	WJ-06	Qa
WJ-02662	신고	2002-201	지정	보통	43	97	생활	18	50	충적	0.5	20	20	WJ-06	Qa
WJ-02663	신고	78544	지정	보통	48	97.4	생활	20	50	충적	0.5	20	15	WJ-06	Qa
WJ-02664	신고	78564	지정	보통	50	125	생활	30	50	충적	0.5	20	20	WJ-06	Jgr

관정번호	허가형태	허가신고 번호	읍/면	리	번지	표고 (m)	용도	심도(m)	구경(mm)	관정구분	펌프마 력(HP)	양수능력 (m ³ /일)	토출관 직경(mm)	소유역	지질 기호
WJ-02665	신고	78550	지정	보통	50	126.1	생활	10	30	충적	0.5	20	15	WJ-06	Qa
WJ-02666	신고	78530	지정	보통	52	97.4	생활	30	30	충적	0.5	20	20	WJ-06	Qa
WJ-02667	신고	78552	지정	보통	66	126.1	생활	15	30	충적	0.5	20	15	WJ-06	Qa
WJ-02668	신고	78523	지정	보통	108	93.1	생활	10	30	충적	0.5	20	15	WJ-06	Qa
WJ-02669	신고	96-230	지정	보통	166	115	생활	100	150	암반	1.0	50	20	WJ-06	Qa
WJ-02670	신고	78528	지정	보통	183	93.1	생활	10	30	충적	0.5	20	20	WJ-06	Qa
WJ-02671	신고	78527	지정	보통	188	97	생활	20	30	충적	0.5	20	20	WJ-06	Qa
WJ-02672	신고	78521	지정	보통	188	93.1	생활	10	30	충적	0.5	20	15	WJ-06	Qa
WJ-02673	신고	78558	지정	보통	224	100.5	생활	17	30	충적	0.5	20	15	WJ-06	Qa
WJ-02674	신고	78537	지정	보통	236	89.2	생활	20	30	충적	0.5	20	15	WJ-06	Qa
WJ-02675	신고	78560	지정	보통	258	100.5	생활	20	30	충적	0.5	20	15	WJ-06	Qa
WJ-02676	신고	78535	지정	보통	267	89.2	생활	13	30	충적	0.5	20	15	WJ-06	Qa
WJ-02677	신고	78547	지정	보통	267	89.2	생활	15	30	충적	0.5	20	15	WJ-06	Qa
WJ-02678	신고	78536	지정	보통	268	89.2	생활	16	30	충적	0.5	20	15	WJ-06	Qa
WJ-02679	신고	78563	지정	보통	270	100.5	생활	20	30	충적	0.5	20	15	WJ-06	Qa
WJ-02680	신고	78565-1	지정	보통	372	82.2	생활	20	50	충적	0.5	20	15	WJ-06	Qa
WJ-02681	신고	78565-2	지정	보통	395	95	농업	18	50	충적	1.0	30	25	WJ-06	Jgr
WJ-02682	신고	2001-153	지정	보통	402	118.5	생활	92	150	암반	1.0	40	25	WJ-06	Qa
WJ-02683	신고	78541	지정	보통	423	95	생활	10	30	충적	0.5	20	15	WJ-06	Qa
WJ-02684	신고	78573	지정	보통	423	88.2	생활	15	30	충적	0.5	20	15	WJ-06	Qa
WJ-02685	신고	78542	지정	보통	424	88.2	생활	15	30	충적	0.5	20	15	WJ-06	Qa
WJ-02686			지정	보통	450	106	생활	100	100	암반				WJ-06	Jgr
WJ-02687	신고	78572	지정	보통	451	86.8	생활	11	30	충적	0.5	20	15	WJ-06	Qa
WJ-02688	신고	78581	지정	보통	487	81.7	생활	15	30	충적	0.5	20	20	WJ-06	Qa
WJ-02689	신고	78571	지정	보통	48-5	97	생활	20	30	충적	0.5	20	16	WJ-06	Qa
WJ-02690	신고	78548	지정	보통	49-3	97.4	생활	15	30	충적	0.5	20	15	WJ-06	Qa
WJ-02691	신고	78529	지정	보통	3-3	101	생활	10	30	충적	0.5	20	16	WJ-06	Qa
WJ-02692	신고	78538	지정	보통	4-1	98	생활	16	30	충적	0.5	20	16	WJ-06	Jgr
WJ-02693	신고	78580	지정	보통	7-8	110.2	생활	20	50	충적	0.5	20	15	WJ-06	Qa
WJ-02694	신고	2002-156	지정	보통	22-7	101	생활	30	50	충적	0.5	20	15	WJ-06	Qa
WJ-02695	신고	2000-72	지정	보통	151-2	108.2	생활	100	200	암반	2.0	80	25	WJ-06	Jgr
WJ-02696			지정	보통	185-3	93.1	생활	100	150	암반				WJ-06	Qa
WJ-02697	신고	78555	지정	보통	185-3	93.1	생활	18	50	충적	0.5	20	20	WJ-06	Qa
WJ-02698	신고	78531	지정	보통	186-2	93.1	생활	10	30	충적	0.5	20	20	WJ-06	Qa
WJ-02699	신고	78527-1	지정	보통	187-3	93.1	생활	8	30	충적	0.5	20	20	WJ-06	Qa
WJ-02700	신고	78526	지정	보통	187-3	93.7	생활	6	30	충적	0.5	20	20	WJ-06	Qa
WJ-02701	신고	78559	지정	보통	210-1	892	생활	15	30	충적	0.5	20	20	WJ-06	Qa

관정번호	허가형태	허가신고 번호	읍/면	리	번지	표고 (m)	용도	심도(m)	구경(mm)	관정구분	펌프마 력(HP)	양수능력 (m ³ /일)	토출관 직경(mm)	소유역	지질 기호
WJ-02702	신고	78556	지정	보통	224-1	89.2	생활	20	30	충적	0.5	20	15	WJ-06	Qa
WJ-02703	신고	2001-136	지정	보통	251-1	88.8	생활	20	50	충적	0.3	20	15	WJ-06	Qa
WJ-02704	신고	2000-30	지정	보통	261-3	100.5	생활	105	200	암반	2.0	73	32	WJ-06	Qa
WJ-02705	신고	78519	지정	보통	314-1	145.2	생활	35	30	충적	0.5	20	20	WJ-06	Jgr
WJ-02706	신고	78565	지정	보통	371-1	81.9	생활	15	30	충적	0.5	20	15	WJ-06	Qa
WJ-02707	신고	78540	지정	보통	422-1	110	생활	18	50	충적	0.5	20	15	WJ-06	Jgr
WJ-02708	신고	78545	지정	보통	449-2	86.8	생활	20	30	충적	0.5	20	15	WJ-06	Qa
WJ-02709	신고	78549	지정	보통	450-1	86.8	생활	30	30	충적	0.5	20	15	WJ-06	Jgr
WJ-02710	신고	78579	지정	보통	450-1	86.8	생활	20	30	충적	0.5	20	20	WJ-06	Jgr
WJ-02711	신고	78574	지정	보통	450-6	100	생활	30	30	충적	0.5	20	15	WJ-06	Jgr
WJ-02712	신고	78574-1	지정	보통	450-6	86.8	농업	20	50	충적	0.5	20	20	WJ-06	Jgr
WJ-02713	신고	78543	지정	보통	452-7	81.9	생활	10	30	충적	0.5	20	15	WJ-06	Jgr
WJ-02714	신고	78575	지정	보통	457-2	81.9	생활	10	50	충적	0.5	20	15	WJ-06	Qa
WJ-02715	신고	78576	지정	보통	459-2	84	생활	70	50	암반	0.5	20	16	WJ-06	Qa
WJ-02716	신고	2001-101	지정	보통	477-1	107.3	생활	100	150	암반	1.0	50	25	WJ-06	Jgr
WJ-02717			지정	보통	49_1	101	생활	100	150	암반				WJ-06	Qa
WJ-02718	신고	78578	지정	보통	556-3	119.1	생활	100	150	암반	0.5	25	25	WJ-06	Jgr
WJ-02719	신고	2003-207	지정	보통	556-3	119.1	생활	100	150	암반	0.5	20	15	WJ-06	Qa
WJ-02720	신고	96-095	지정	보통	산23-9	97	생활	100	150	암반	1.0	70	25	WJ-06	Qa
WJ-02721	신고	78652	지정	신평	39	108.1	생활	15	30	충적	0.5	20	20	WJ-01	Qa
WJ-02722	신고	900	지정	신평	197	116.5	생활	100	200	암반	3.0	150	32	WJ-01	Qa
WJ-02723	신고	78638	지정	신평	222	130.2	농업	15	50	충적	0.5	25	25	WJ-01	Qa
WJ-02724	신고	78639	지정	신평	247	130.2	생활	15	30	충적	0.5	20	20	WJ-01	Qa
WJ-02725	기타	78595	지정	신평	300	130.2	생활	15	30	충적	0.5	20	20	WJ-01	Jgr
WJ-02726	신고	78606	지정	신평	306	129	생활	25	30	충적	0.5	20	15	WJ-01	Qa
WJ-02727	신고	78641	지정	신평	454	130.2	생활	15	30	충적	0.5	20	15	WJ-01	Qa
WJ-02728	신고	78706-1	지정	신평	459	102.2	농업	22	50	충적	1.0	30	25	WJ-01	Jgr
WJ-02729	신고	78654-1	지정	신평	466	116.3	농업	40	50	충적	0.5	25	25	WJ-01	Qa
WJ-02730	신고	78647	지정	신평	467	104.5	생활	20	50	충적	0.5	20	16	WJ-01	Qa
WJ-02731	신고	78667	지정	신평	470	115.3	농업	25	50	충적	0.5	25	25	WJ-01	Qa
WJ-02732	신고	78650-1	지정	신평	474	175	농업	40	50	충적	0.5	25	25	WJ-01	Jgr
WJ-02733	신고	78666	지정	신평	503	122.8	생활	20	30	충적	0.5	20	15	WJ-01	Qa
WJ-02734	신고	78653	지정	신평	508	122.8	생활	20	30	충적	0.5	20	15	WJ-01	Qa
WJ-02735	신고	78651-1	지정	신평	619	155	농업	15	50	충적	0.5	20	20	WJ-01	Jgr
WJ-02736	신고	78677	지정	신평	650	117.1	농업	20	40	충적	0.5	20	20	WJ-01	Qa
WJ-02737	신고	78647-1	지정	신평	720	131.8	농업	25	50	충적	0.5	25	25	WJ-01	Jgr
WJ-02738	신고	78623	지정	신평	733	100	생활	70	150	암반	1.0	30	20	WJ-01	Qa

관정번호	허가형태	허가신고 번호	읍/면	리	번지	표고 (m)	용도	심도(m)	구경(mm)	관정구분	펌프마 력(HP)	양수능력 (m ³ /일)	토출관 직경(mm)	소유역	지질 기호
WJ-02739	신고	78706	지정	신평	735	102.2	생활	21	50	충적	0.5	20	20	WJ-01	Jgr
WJ-02740	신고	78649	지정	신평	749	140.1	생활	18	30	충적	0.5	20	15	WJ-01	Jgr
WJ-02741	신고	78701	지정	신평	755	142.8	생활	10	30	충적	0.5	20	15	WJ-01	Jgr
WJ-02742	신고	78701-1	지정	신평	757	140.1	농업	10	50	충적	1.0	35	32	WJ-01	Jgr
WJ-02743	신고	2002-63	지정	신평	761	137.8	생활	23	50	충적	0.5	25	20	WJ-01	Jgr
WJ-02744	신고	78612	지정	신평	764	114.8	생활	30	50	충적	0.5	25	25	WJ-01	Qa
WJ-02745	신고	1116	지정	신평	811	125.8	농업	15	50	암반	2.0	100	40	WJ-01	Qa
WJ-02746	신고	89047	지정	신평	893	98.2	농업	50	50	암반	1.0	35	32	WJ-01	Qa
WJ-02747	신고	78672	지정	신평	941	154	농업	20	50	충적	0.5	20	20	WJ-01	Qa
WJ-02748	신고	78707	지정	신평	960	98.2	생활	25	30	충적	0.5	20	15	WJ-01	Qa
WJ-02749	신고	78584	지정	신평	1020-2	130.2	생활	30	50	충적	0.5	20	16	WJ-01	Qa
WJ-02750	신고	78584-2	지정	신평	1040-5	144	생활	27	50	충적	0.5	20	16	WJ-01	Qa
WJ-02751	신고	88183	지정	신평	179-5	100.2	농업	5	50	충적	0.5	20	20	WJ-01	Qa
WJ-02752	신고	88907	지정	신평	182-2	130.2	농업	30	50	충적	0.5	20	20	WJ-01	Qa
WJ-02753	신고	2001-120	지정	신평	211-1	110.1	생활	20	50	충적	0.3	20	20	WJ-01	Qa
WJ-02754	신고	916	지정	신평	343-1	130.2	농업	17	50	충적	3.0	150	40	WJ-01	Qa
WJ-02755	신고	78708	지정	신평	370-4	129	생활	50	30	암반	0.5	20	20	WJ-01	Qa
WJ-02756	신고	2002-219	지정	신평	415-1	135	생활	100	150	암반	1.0	50	25	WJ-01	Qa
WJ-02757	신고	78651	지정	신평	491-1	97	생활	9	30	충적	0.5	20	15	WJ-01	Qa
WJ-02758	신고	78650	지정	신평	502-2	97	생활	30	50	충적	0.5	20	15	WJ-01	Qa
WJ-02759	신고	78648	지정	신평	502-3	97.2	생활	30	30	충적	0.5	20	15	WJ-01	Qa
WJ-02760	신고	78654	지정	신평	502-7	97	생활	30	30	충적	0.5	20	16	WJ-01	Qa
WJ-02761	신고	78653-1	지정	신평	508-1	113	농업	30	50	충적	0.5	25	25	WJ-01	Qa
WJ-02762	신고	78656	지정	신평	519(1)	110	생활	20	30	충적	0.5	20	16	WJ-01	Qa
WJ-02763	신고	78656-1	지정	신평	519(2)	104.5	농업	15	50	충적	0.5	20	20	WJ-01	Qa
WJ-02764	신고	78665	지정	신평	538-5	110	생활	20	40	충적	0.5	20	15	WJ-01	Qa
WJ-02765	신고	78655-1	지정	신평	538-5(2)	109	농업	15	40	충적	0.5	20	20	WJ-01	Qa
WJ-02766	신고	1115	지정	신평	664-1	97.3	농업	15	50	암반	2.0	100	40	WJ-01	Qa
WJ-02767	신고	2000-54	지정	신평	681-3	97.5	생활	37	150	충적	0.5	20	25	WJ-01	Qa
WJ-02768	신고	78654-2	지정	신평	696-1	98.7	농업	30	50	충적	0.5	20	20	WJ-01	Qa
WJ-02769	신고	78703	지정	신평	726-2	99.8	생활	20	30	충적	0.5	20	20	WJ-01	Qa
WJ-02770	신고	2000-19	지정	신평	727-1	97.3	생활	100	150	암반	1.0	35	25	WJ-01	Qa
WJ-02771	신고	2001-107	지정	신평	727-20	121.3	생활	15	50	충적	0.3	20	15	WJ-01	Jgr
WJ-02772	신고	96-231	지정	신평	881-3	97	생활	100	150	암반	1.0	50	25	WJ-01	Qa
WJ-02773	신고	78672-1	지정	신평	952-4	118.4	농업	20	50	충적	0.5	25	25	WJ-01	Qa
WJ-02774	신고	78672-2	지정	신평	956-2	104.5	농업	20	50	충적	0.5	25	25	WJ-01	Qa
WJ-02775	신고	78709	지정	신평	961-2	104.5	생활	12	50	충적	0.5	20	20	WJ-01	Qa

관정번호	허가형태	허가신고 번호	읍/면	리	번지	표고 (m)	용도	심도(m)	구경(mm)	관정구분	펌프마 력(HP)	양수능력 (m ³ /일)	토출관 직경(mm)	소유역	지질 기호
WJ-02776	신고	914	지정	신평	979-4	123.5	농업	15	50	암반	3.0	150	40	WJ-01	Qa
WJ-02777	신고	917	지정	신평	982-5	105.1	농업	15	50	암반	3.0	150	40	WJ-01	Qa
WJ-02778	신고	78584-1	지정	신평	984-1	130.2	농업	30	50	층적	0.5	25	25	WJ-01	Qa
WJ-02779	신고	1119	지정	신평	985-2	100	농업	17	50	암반	2.0	100	50	WJ-01	Qa
WJ-02780	신고	915	지정	신평	985-4	104.5	농업	16	50	암반	3.0	150	40	WJ-01	Qa
WJ-02781	기타		지정	신평		130	생활	74	200	암반	8.0	50		WJ-01	Jgr
WJ-02782	기타		지정	신평		142.5	생활	80	200	암반	7.5	60		WJ-01	Jgr
WJ-02783	기타		지정	신평		135	생활	74	200	암반	4.5	90		WJ-01	Jgr
WJ-02784	신고	97-114	지정	안창	4	73	생활	100	150	암반	0.5	50	25	WJ-03	PCEkbg
WJ-02785	신고	78781	지정	안창	6	78.6	생활	30	30	층적	0.5	20	20	WJ-03	PCEkbg
WJ-02786	신고	78784	지정	안창	108	68.5	농업	25	50	층적	0.5	25	25	WJ-03	Qa
WJ-02787	신고	78771	지정	안창	112	105.3	농업	15	30	층적	0.5	20	20	WJ-03	Jgr
WJ-02788	신고	78730-1	지정	안창	118	90.5	농업	20	50	층적	0.5	25	25	WJ-03	Jgr
WJ-02789	신고	78712	지정	안창	127	73.9	생활	20	30	층적	0.5	20	15	WJ-03	Qa
WJ-02790	신고	78715-1	지정	안창	138	68.9	농업	20	50	층적	0.5	20	20	WJ-03	Qa
WJ-02791	신고	78715	지정	안창	139	80.1	생활	12	30	층적	0.5	20	16	WJ-03	Qa
WJ-02792	신고	78714	지정	안창	142	68.9	생활	15	30	층적	0.5	20	15	WJ-03	Qa
WJ-02793	신고	78720-1	지정	안창	164	67.7	농업	20	50	층적	0.5	20	20	WJ-03	Qa
WJ-02794	신고	78738-1	지정	안창	164	69.9	농업	20	50	층적	0.5	25	25	WJ-03	Qa
WJ-02795	신고	78720	지정	안창	205	85	생활	15	30	층적	0.5	20	16	WJ-03	Jgr
WJ-02796	기타		지정	안창	208	80	생활	153	150	암반	3.0	200		WJ-03	Qa
WJ-02797	신고	78722	지정	안창	216	71.8	생활	15	30	층적	0.5	20	16	WJ-03	Qa
WJ-02798	신고	78721	지정	안창	216	71.8	생활	10	30	층적	0.5	20	15	WJ-03	Qa
WJ-02799	신고	78730-2	지정	안창	219	68.5	농업	15	50	층적	0.5	25	25	WJ-03	Qa
WJ-02800	신고	78716	지정	안창	220	75	농업	18	50	층적	0.5	20	20	WJ-03	Qa
WJ-02801	신고	78715-2	지정	안창	230	68.5	농업	25	50	층적	0.5	20	20	WJ-03	Qa
WJ-02802	신고	78726-1	지정	안창	245	74	생활	20	30	층적	0.5	20	16	WJ-03	Qa
WJ-02803	신고	78725	지정	안창	246	75	생활	17	30	층적	0.5	20	20	WJ-03	Qa
WJ-02804	신고	78727	지정	안창	248	75	생활	10	30	층적	0.5	20	20	WJ-03	Qa
WJ-02805	신고	78738	지정	안창	261	80.1	생활	17	30	층적	0.5	20	20	WJ-03	Qa
WJ-02806	신고	78780	지정	안창	263	80.1	생활	20	30	층적	0.5	20	20	WJ-03	Qa
WJ-02807	신고	78723	지정	안창	266	71.8	생활	17	30	층적	0.5	20	20	WJ-03	Qa
WJ-02808	신고	78739	지정	안창	266	80.1	생활	19	30	층적	0.5	20	15	WJ-03	Qa
WJ-02809			지정	안창	280	79.1	생활	150	200	암반				WJ-03	Qa
WJ-02810	신고	2000-92	지정	안창	301	101.9	생활	60	200	암반	1.0	73	25	WJ-03	Jgr
WJ-02811	신고	78736-1	지정	안창	335	75.3	농업	20	50	층적	0.5	25	25	WJ-03	Qa
WJ-02812	신고	78750-1	지정	안창	350	72.2	농업	20	50	층적	0.5	25	25	WJ-03	Qa

관정번호	허가형태	허가신고 번호	읍/면	리	번지	표고 (m)	용도	심도(m)	구경(mm)	관정구분	펌프마 력(HP)	양수능력 (m ³ /일)	토출관 직경(mm)	소유역	지질 기호
WJ-02813	신고	78750-2	지정	안창	358	73.5	농업	20	50	충적	0.5	25	25	WJ-03	Jgr
WJ-02814	신고	78745	지정	안창	367	80	생활	50	50	암반	0.5	20	20	WJ-03	Qa
WJ-02815	신고	78751	지정	안창	370	68	생활	25	30	충적	0.5	20	16	WJ-03	Qa
WJ-02816	신고	78748	지정	안창	370	68	생활	20	30	충적	0.5	20	15	WJ-03	Qa
WJ-02817	신고	78754	지정	안창	370	67.9	생활	30	30	충적	0.5	20	15	WJ-03	Qa
WJ-02818	신고	78757	지정	안창	370	73.6	생활	20	30	충적	0.5	20	15	WJ-03	Qa
WJ-02819	신고	78763	지정	안창	371	73.6	생활	24	30	충적	0.5	20	15	WJ-03	Qa
WJ-02820	신고	78769	지정	안창	413	67.2	생활	25	30	충적	0.5	20	15	WJ-03	Qa
WJ-02821	신고	78747	지정	안창	435	69.2	농업	20	30	충적	0.5	25	25	WJ-03	Qa
WJ-02822	신고	78746	지정	안창	461	67.2	농업	30	30	충적	0.5	20	20	WJ-03	Qa
WJ-02823	신고	78776	지정	안창	479	68.6	생활	9	30	충적	0.5	20	15	WJ-03	Qa
WJ-02824	신고	78773	지정	안창	495	68.7	생활	15	30	충적	0.5	20	15	WJ-03	Qa
WJ-02825	신고	78774	지정	안창	495	68.7	생활	20	30	충적	0.5	20	15	WJ-03	Qa
WJ-02826	신고	78777	지정	안창	505	79.7	생활	19	30	충적	0.5	20	15	WJ-03	Qa
WJ-02827	신고	78734	지정	안창	505	79.7	생활	12	30	충적	0.5	20	15	WJ-03	Qa
WJ-02828	신고	78778	지정	안창	505	70.1	생활	19	30	충적	0.5	20	15	WJ-03	Qa
WJ-02829	신고	78740	지정	안창	511	71.5	생활	19	30	충적	0.5	20	15	WJ-03	Jgr
WJ-02830	신고	78779	지정	안창	515	70.1	생활	25	30	충적	0.5	20	15	WJ-03	Qa
WJ-02831	신고	78744	지정	안창	516	60.9	생활	10	30	충적	0.5	20	15	WJ-03	Qa
WJ-02832	신고	78770	지정	안창	541	96.1	생활	25	30	충적	0.5	20	15	WJ-03	Qa
WJ-02833	신고	78759-1	지정	안창	556	66.5	농업	20	50	충적	0.5	25	25	WJ-03	Qa
WJ-02834	신고	78790	지정	안창	588	105.37	생활	20	30	충적	0.3	20	20	WJ-03	Qa
WJ-02835	신고	78790-1	지정	안창	612	114.6	생활	18	30	충적	0.2	15	15	WJ-03	Qa
WJ-02836	신고	78789	지정	안창	614	114.6	생활	18	30	충적	0.2	15	15	WJ-03	Qa
WJ-02837	신고	78792	지정	안창	621	105.37	생활	20	30	충적	0.3	20	15	WJ-03	Qa
WJ-02838	신고	78789-1	지정	안창	622	105.97	생활	10	30	충적	0.2	15	15	WJ-03	Jgr
WJ-02839	신고	96-158	지정	안창	623	105.37	생활	20	50	암반	0.5	30	20	WJ-03	Qa
WJ-02840	신고	78793	지정	안창	633	106.9	생활	20	30	충적	0.2	15	15	WJ-03	Qa
WJ-02841	신고	78761	지정	안창	633	103.8	생활	15	50	충적	0.5	20	16	WJ-03	Qa
WJ-02842	신고	78794	지정	안창	636	114.6	생활	18	30	충적	0.2	15	15	WJ-03	Qa
WJ-02843	신고	78795	지정	안창	642	108	생활	18	30	충적	0.2	15	15	WJ-03	Qa
WJ-02844	신고	78796	지정	안창	704	128.3	생활	15	30	충적	0.5	20	15	WJ-03	Qa
WJ-02845	신고	78797	지정	안창	708	128.3	생활	15	30	충적	0.5	20	20	WJ-03	Qa
WJ-02846	신고	78797-1	지정	안창	717	128.5	생활	15	70	충적	0.5	20	25	WJ-03	Jgr
WJ-02847	신고	78798	지정	안창	731	160.3	생활	8	30	충적	0.5	20	15	WJ-03	Jgr
WJ-02848	신고	78800	지정	안창	758	128.3	생활	8	30	충적	0.5	20	20	WJ-03	Qa
WJ-02849	신고	78808	지정	안창	758	157.5	생활	20	30	충적	0.5	20	16	WJ-03	Jgr

관정번호	허가형태	허가신고 번호	읍/면	리	번지	표고 (m)	용도	심도(m)	구경(mm)	관정구분	펌프마 력(HP)	양수능력 (m ³ /일)	토출관 직경(mm)	소유역	지질 기호
WJ-02850	신고	78785	지정	안창	759	133.8	농업	25	30	충적	0.5	20	15	WJ-03	Qa
WJ-02851	신고	78801	지정	안창	759	128.3	생활	10	30	충적	0.5	20	15	WJ-03	Qa
WJ-02852	신고	78804	지정	안창	759	128.3	생활	10	30	충적	0.5	20	15	WJ-03	Qa
WJ-02853	신고	78802	지정	안창	759	128.3	생활	20	30	충적	0.5	20	15	WJ-03	Qa
WJ-02854	신고	78803	지정	안창	759	128.3	생활	15	30	충적	0.5	20	15	WJ-03	Qa
WJ-02855	신고	78809	지정	안창	759	153.5	생활	24	30	충적	0.5	20	15	WJ-03	Qa
WJ-02856	신고	78805	지정	안창	773	137.3	생활	14	30	충적	0.5	20	16	WJ-03	Qa
WJ-02857	신고	78811	지정	안창	810	197.1	생활	10	30	충적	0.5	20	15	WJ-03	Qa
WJ-02858	신고	78812	지정	안창	816	197.1	생활	10	30	충적	0.5	20	15	WJ-03	Qa
WJ-02859	신고	78639-1	지정	안창	870	74	농업	20	50	충적	0.5	25	25	WJ-03	Qa
WJ-02860	신고	78760-2	지정	안창	912	65.9	농업	25	50	충적	0.5	25	25	WJ-03	Qa
WJ-02861	신고	78760	지정	안창	72-1	78	농업	35	50	충적	0.5	25	25	WJ-03	Qa
WJ-02862	신고	78784-1	지정	안창	82-8	78	생활	15	30	충적	0.5	20	16	WJ-03	Qa
WJ-02863	신고	96-274	지정	안창	1-1	70.4	생활	100	150	암반	1.0	30	32	WJ-03	Qa
WJ-02864	신고	78737	지정	안창	2-6	73.6	생활	50	30	암반	0.5	20	20	WJ-03	Qa
WJ-02865	신고	78742	지정	안창	2-7	73.6	생활	10	30	충적	0.5	20	16	WJ-03	Qa
WJ-02866	신고	78717	지정	안창	14-2	70	생활	15	30	충적	0.5	20	16	WJ-03	Qa
WJ-02867	신고	78718	지정	안창	15-2	78.7	생활	50	30	암반	0.5	20	20	WJ-03	Qa
WJ-02868	신고	78772	지정	안창	4-2	75	생활	100	150	암반	0.5	20	20	WJ-03	PCEkbn
WJ-02869	신고	97-037	지정	안창	18-4	78.7	생활	100	150	암반	1.0	30	32	WJ-03	Qa
WJ-02870	신고	96-282	지정	안창	16-5	68.9	생활	120	200	암반	1.0	50	25	WJ-03	Qa
WJ-02871	신고	78710	지정	안창	104-8	67.2	농업	15	50	충적	0.5	20	20	WJ-03	Qa
WJ-02872	신고	78735-1	지정	안창	108-21	66.5	농업	20	50	충적	0.5	20	20	WJ-03	Qa
WJ-02873	신고	78739-1	지정	안창	108-3	66.5	농업	20	50	충적	0.5	25	25	WJ-03	Qa
WJ-02874	신고	78759	지정	안창	108-9	66.6	농업	15	50	충적	0.5	20	20	WJ-03	Qa
WJ-02875	신고	78784-2	지정	안창	111-7	67.5	농업	20	50	충적	0.5	20	20	WJ-03	Qa
WJ-02876			지정	안창	112-1	105.3	생활			암반				WJ-03	Qa
WJ-02877	신고	78711	지정	안창	132-1	72.9	생활	19	30	충적	0.5	20	20	WJ-03	Jgr
WJ-02878	신고	904	지정	안창	161-2	80	생활	9.8	250	암반	15.0	200	200	WJ-03	Qa
WJ-02879	신고	78735-2	지정	안창	164-1	70.1	농업	20	50	충적	0.5	25	25	WJ-03	Qa
WJ-02880	신고	78719	지정	안창	203-2	85.5	생활	15	30	충적	0.5	20	15	WJ-03	Jgr
WJ-02881	신고	78724	지정	안창	229-1	74	농업	20	50	충적	0.5	20	20	WJ-03	Qa
WJ-02882	신고	78735	지정	안창	250-1	81	생활	40	30	충적	0.5	20	15	WJ-03	Qa
WJ-02883	신고	78728-1	지정	안창	250-3(2)	67.5	농업	20	50	충적	0.5	20	20	WJ-03	Qa
WJ-02884	신고	78741	지정	안창	261-2	80.1	생활	12	30	충적	0.5	20	16	WJ-03	Qa
WJ-02885	신고	78731	지정	안창	263-1	95.5	생활	20	30	암반	0.5	20	16	WJ-03	Jgr
WJ-02886	신고	78736	지정	안창	265-1	80.1	생활	15	30	충적	0.5	20	15	WJ-03	Qa

관정번호	허가형태	허가신고 번호	읍/면	리	번지	표고 (m)	용도	심도(m)	구경(mm)	관정구분	펌프마 력(HP)	양수능력 (m ³ /일)	토출관 직경(mm)	소유역	지질 기호
WJ-02887	신고	78750	지정	안창	358-4	73.8	생활	15	30	충적	0.5	20	16	WJ-03	Qa
WJ-02888	신고	78733	지정	안창	369-1	80	생활	10	30	충적	0.5	20	15	WJ-03	Qa
WJ-02889	신고	78766-1	지정	안창	377-8	68	생활	23	50	충적	0.5	20	16	WJ-03	Qa
WJ-02890	신고	78788	지정	안창	383-2	65.5	생활	15	30	충적	0.5	20	16	WJ-03	Qa
WJ-02891	신고	78766	지정	안창	384-13	68	생활	20	30	충적	0.5	20	15	WJ-03	Qa
WJ-02892	신고	78749	지정	안창	519-3	93.2	생활	15	30	충적	0.5	20	20	WJ-03	Qa
WJ-02893	신고	78778-1	지정	안창	529-1	59.5	농업	20	50	충적	0.5	20	20	WJ-03	Qa
WJ-02894	신고	78778-2	지정	안창	529-2	59.5	농업	20	50	충적	0.5	20	20	WJ-03	Qa
WJ-02895	신고	78789-2	지정	안창	641-1	108	생활	24	30	충적	0.2	15	15	WJ-03	Qa
WJ-02896	신고	911	지정	안창	68-15	68	농업	18	250	암반	15.0	354	200	WJ-03	Qa
WJ-02897	신고	78799	지정	안창	751-1	133.8	생활	10	30	충적	0.5	20	15	WJ-03	Qa
WJ-02898	신고	2001-163	지정	안창	761-2	128.3	농업	105	200	암반	3.0	150	50	WJ-03	Qa
WJ-02899	신고	78806	지정	안창	773-3	159	생활	12	30	충적	0.5	20	20	WJ-03	Qa
WJ-02900	신고	78813	지정	안창	산38	210.3	생활	10	30	충적	0.5	20	16	WJ-03	Jgr
WJ-02901	신고	78810	지정	안창	산45-1	210.3	생활	15	30	충적	0.5	20	20	WJ-03	PCEkbggn
WJ-02902	신고	78815	지정	안창	산55-2	103.7	생활	20	50	충적	0.3	15	15	WJ-03	Qa
WJ-02903	신고	78815-1	지정	안창	산55-2	103.7	농업	18	50	충적	0.5	20	20	WJ-03	Qa
WJ-02904			지정	안창	산59-1	68.6	생활	100	150	암반				WJ-03	Qa
WJ-02905	신고	78814	지정	안창	산59-1	66.8	생활	15	30	충적	0.5	20	20	WJ-03	Qa
WJ-02906	신고	2002-277	지정	안창	산72-1	84.3	생활	100	200	암반	1.0	42	40	WJ-03	Jgr
WJ-02907			지정	안창		114.6	생활	100	200	암반				WJ-03	Qa
WJ-02908	신고	97-090	지정	월송	20	106	생활	150	200	암반	7.5	50	40	WJ-03	Jgr
WJ-02909	신고	96-257	지정	월송	42	96.1	생활	30	100	암반	0.5	30	25	WJ-03	Qa
WJ-02910	신고	78855-1	지정	월송	51	125.1	농업	15	50	충적	0.5	25	25	WJ-03	Jgr
WJ-02911	신고	78854	지정	월송	111	96.1	생활	15	30	충적	0.5	20	20	WJ-03	Qa
WJ-02912	신고	78855	지정	월송	111	96.1	생활	15	30	충적	0.5	20	20	WJ-03	Qa
WJ-02913	신고	78853	지정	월송	111	96.1	생활	15	30	충적	0.5	20	20	WJ-03	Qa
WJ-02914	신고	78865-1	지정	월송	112	122.3	농업	13	50	충적	0.5	25	25	WJ-03	Jgr
WJ-02915	신고	78833-2	지정	월송	115	95.2	농업	15	50	충적	1.0	30	25	WJ-03	Qa
WJ-02916	신고	78859	지정	월송	127	96.1	생활	21	30	충적	0.5	20	20	WJ-03	Qa
WJ-02917	신고	78861	지정	월송	165	83.1	생활	15	30	충적	0.5	20	15	WJ-03	Qa
WJ-02918	신고	78875	지정	월송	165	83.1	생활	15	30	충적	0.5	20	20	WJ-03	Qa
WJ-02919	신고	78875-2	지정	월송	165	83.1	생활	20	30	충적	0.5	20	16	WJ-03	Qa
WJ-02920	신고	78875-1	지정	월송	165	83.1	생활	21	30	충적	0.5	20	20	WJ-03	Qa
WJ-02921	신고	78860	지정	월송	165	83.1	생활	18	30	충적	0.5	20	20	WJ-03	Qa
WJ-02922	신고	78864	지정	월송	165	83.1	생활	72	50	암반	0.5	20	20	WJ-03	Qa
WJ-02923	신고	78866	지정	월송	165	83.1	생활	24	30	충적	0.5	20	15	WJ-03	Qa

관정번호	허가형태	허가신고 번호	읍/면	리	번지	표고 (m)	용도	심도(m)	구경(mm)	관정구분	펌프마 력(HP)	양수능력 (m ³ /일)	토출관 직경(mm)	소유역	지질 기호
WJ-02924	신고	78869	지정	월송	165	83.1	생활	15	30	층적	0.5	20	15	WJ-03	Qa
WJ-02925	신고	78871	지정	월송	193	83.1	생활	10	30	층적	0.5	20	15	WJ-03	Qa
WJ-02926	신고	78852-1	지정	월송	235	80.4	농업	28	50	층적	1.0	35	32	WJ-03	Qa
WJ-02927	신고	78840-1	지정	월송	300	73.1	농업	18	50	층적	0.5	25	25	WJ-03	Qa
WJ-02928	신고	78823-1	지정	월송	352	73.1	농업	10	50	층적	0.5	20	20	WJ-03	Qa
WJ-02929	신고	78819-1	지정	월송	360	94	농업	20	50	층적	0.5	20	20	WJ-03	Jgr
WJ-02930	신고	78823	지정	월송	373	84.7	생활	20	30	층적	0.5	20	15	WJ-03	Qa
WJ-02931	신고	78819	지정	월송	387	84.7	생활	50	50	암반	0.5	20	15	WJ-03	Qa
WJ-02932	신고	78819-2	지정	월송	387	77.7	생활	10	30	층적	0.5	20	15	WJ-03	Qa
WJ-02933	신고	78768-2	지정	월송	388	84.7	생활	22	30	층적	0.5	20	16	WJ-03	Qa
WJ-02934	신고	78817	지정	월송	389	77.7	생활	20	30	층적	0.5	20	15	WJ-03	Qa
WJ-02935	신고	78824	지정	월송	392	77.7	생활	10	30	층적	0.5	20	16	WJ-03	Qa
WJ-02936	신고	78824-3	지정	월송	392	84.7	생활	10	30	층적	0.5	20	15	WJ-03	Qa
WJ-02937	신고	78825	지정	월송	393	78.9	생활	10	30	층적	0.5	20	15	WJ-03	Qa
WJ-02938	신고	78829	지정	월송	402	77.7	생활	13	30	층적	0.5	20	15	WJ-03	Qa
WJ-02939	신고	78826	지정	월송	402	84.7	생활	10	30	층적	0.5	20	15	WJ-03	Qa
WJ-02940	신고	78828	지정	월송	402	77.7	생활	20	30	층적	0.5	20	15	WJ-03	Qa
WJ-02941	신고	78820	지정	월송	402	84.7	생활	20	30	층적	0.5	20	15	WJ-03	Jgr
WJ-02942	신고	78830	지정	월송	403	80.3	생활	8	30	층적	0.5	20	16	WJ-03	Qa
WJ-02943	신고	78844	지정	월송	431	75.5	생활	10	30	층적	0.5	20	15	WJ-03	Qa
WJ-02944	신고	78837	지정	월송	435	73.3	생활	15	30	층적	0.5	20	15	WJ-03	Qa
WJ-02945	신고	78838	지정	월송	437	78.3	생활	10	30	층적	0.5	20	15	WJ-03	Qa
WJ-02946	신고	660	지정	월송	451	74.5	생활	70	200	암반	1.0	40	32	WJ-03	Qa
WJ-02947	신고	84544	지정	월송	479	84.1	농업	7	50	층적	0.5	20	20	WJ-03	Jgr
WJ-02948	신고	84545	지정	월송	479	84.1	농업	7	50	층적	0.5	20	20	WJ-03	Jgr
WJ-02949	신고	78768-3	지정	월송	500	77.7	농업	30	50	층적	0.5	25	25	WJ-03	Qa
WJ-02950	신고	78839-1	지정	월송	522	73.1	농업	20	50	층적	1.0	35	32	WJ-03	Qa
WJ-02951	신고	78839	지정	월송	609	78.3	생활	20	30	층적	0.5	20	15	WJ-03	Qa
WJ-02952	신고	78756-5	지정	월송	612	71.5	농업	20	50	층적	0.5	25	25	WJ-03	Qa
WJ-02953	신고	78775	지정	월송	627	75.5	생활	20	30	층적	0.5	20	16	WJ-03	Qa
WJ-02954	신고	78753	지정	월송	627	75.5	생활	10	30	층적	0.5	20	20	WJ-03	Qa
WJ-02955	신고	78843	지정	월송	629	74.1	생활	13	30	층적	0.5	20	15	WJ-03	Qa
WJ-02956	신고	97-165	지정	월송	630	75.5	생활	100	150	암반	1.0	30	20	WJ-03	Qa
WJ-02957	신고	78841	지정	월송	630	75.5	생활	40	40	층적	0.5	20	15	WJ-03	Qa
WJ-02958	신고	78768	지정	월송	630	75.5	생활	15	30	층적	0.5	20	15	WJ-03	Qa
WJ-02959	신고	78818	지정	월송	631	75.5	생활	10	30	층적	0.5	20	15	WJ-03	Qa
WJ-02960	신고	78783	지정	월송	631	71.8	생활	20	50	층적	0.5	20	15	WJ-03	Qa

관정번호	허가형태	허가신고 번호	읍/면	리	번지	표고 (m)	용도	심도(m)	구경(mm)	관정구분	펌프마 력(HP)	양수능력 (m ³ /일)	토출관 직경(mm)	소유역	지질 기호
WJ-02961	신고	78755-1	지정	월송	631	75.5	생활	15	30	층적	0.5	20	16	WJ-03	Qa
WJ-02962	신고	78765-1	지정	월송	631	75.5	생활	15	30	층적	0.5	20	15	WJ-03	Qa
WJ-02963	신고	78850	지정	월송	633	75.5	생활	15	50	층적	0.5	20	16	WJ-03	Qa
WJ-02964	신고	78753-2	지정	월송	633	74.1	생활	15	30	층적	0.5	20	16	WJ-03	Qa
WJ-02965	신고	78765	지정	월송	633	72.8	생활	12	30	층적	0.5	20	15	WJ-03	Qa
WJ-02966	신고	78756	지정	월송	633	74.1	생활	10	30	층적	0.5	20	20	WJ-03	Qa
WJ-02967	신고	78755-4	지정	월송	634	75.5	생활	15	30	층적	0.5	20	16	WJ-03	Qa
WJ-02968	신고	78755	지정	월송	636	74.1	생활	25	30	층적	0.5	20	15	WJ-03	Qa
WJ-02969	신고	78807	지정	월송	637	75.5	생활	15	30	층적	0.5	20	15	WJ-03	Qa
WJ-02970	신고	78764	지정	월송	642	75.5	생활	19	30	층적	0.5	20	16	WJ-03	Qa
WJ-02971	신고	78758	지정	월송	642	75.5	생활	25	30	층적	0.5	20	16	WJ-03	Qa
WJ-02972	신고	78756-4	지정	월송	642	74.1	생활	15	30	층적	0.5	20	16	WJ-03	Qa
WJ-02973	신고	78756-3	지정	월송	642	73.2	생활	15	30	층적	0.5	20	16	WJ-03	Qa
WJ-02974	신고	78756-2	지정	월송	642	74.1	생활	15	30	층적	0.5	20	16	WJ-03	Qa
WJ-02975	신고	78832	지정	월송	663	75.5	생활	15	30	층적	0.5	20	15	WJ-03	Qa
WJ-02976	신고	78847	지정	월송	677	78.9	생활	10	50	층적	0.5	20	20	WJ-03	Qa
WJ-02977	신고	78845	지정	월송	679	78.9	생활	15	30	층적	0.5	20	16	WJ-03	Qa
WJ-02978	신고	78846	지정	월송	684	80.3	생활	10	30	층적	0.5	20	15	WJ-03	Qa
WJ-02979	허가	허2002-30	지정	월송	842	95.2	생활	121	350	암반	3.0	110	50	WJ-03	Qa
WJ-02980	신고	78876	지정	월송	900	107	생활	80	50	암반	0.5	20	16	WJ-03	Qa
WJ-02981	허가	허99-3-GW15	지정	월송	916	102.8	생활	480	200	암반	30.0	400	50	WJ-03	Qa
WJ-02982	신고	96-021	지정	월송	952	113.5	생활	150	200	암반	5.0	150	50	WJ-03	Qa
WJ-02983	신고	96-107	지정	월송	966	124.9	생활	300	200	암반	15.0	250	50	WJ-03	Qa
WJ-02984	신고	96-210	지정	월송	977	118.2	생활	300	200	암반	10.0	250	50	WJ-03	Qa
WJ-02985	신고	96-252	지정	월송	1005	127.5	생활	300	200	암반	30.0	200	50	WJ-03	Qa
WJ-02986	신고	818	지정	월송	1022	203	생활	300	200	암반	25.0	500	65	WJ-03	Qa
WJ-02987	신고	78874	지정	월송	43-2	122.3	생활	21	30	층적	0.5	20	15	WJ-03	Jgr
WJ-02988	신고	800	지정	월송	1020-4	165.8	생활	150	200	암반	5.0	150	40	WJ-03	Qa
WJ-02989	신고	96-183	지정	월송	1120-1	250	생활	300	200	암반	15.0	200	50	WJ-03	Jgr
WJ-02990	신고	96-247	지정	월송	127-3	81.7	생활	320	165	암반	25.0	150	75	WJ-03	Qa
WJ-02991	신고	78856	지정	월송	160-1	92.1	생활	12	50	층적	0.5	20	20	WJ-03	Qa
WJ-02992	신고	78852	지정	월송	160-2	107.3	생활	20	30	층적	0.5	20	20	WJ-03	Jgr
WJ-02993	신고	78867	지정	월송	161-1	92.1	생활	19.5	40	층적	0.5	20	20	WJ-03	Qa
WJ-02994	신고	78867-1	지정	월송	161-1(2)	125.1	농업	20	50	층적	0.5	25	25	WJ-03	Jgr
WJ-02995	신고	78857	지정	월송	161-3	107.3	생활	30	30	층적	0.5	20	15	WJ-03	Qa
WJ-02996	신고	78858	지정	월송	161-4	107.3	생활	15	30	층적	0.5	20	15	WJ-03	Qa
WJ-02997	신고	78865	지정	월송	162-1	107.3	생활	10	30	층적	0.5	20	20	WJ-03	Qa

관정번호	허가형태	허가신고 번호	읍/면	리	번지	표고 (m)	용도	심도(m)	구경(mm)	관정구분	펌프마 력(HP)	양수능력 (m ³ /일)	도출관 직경(mm)	소유역	지질 기호
WJ-02998	신고	78870	지정	월송	162-2	92.1	생활	14	30	충적	0.5	20	20	WJ-03	Qa
WJ-02999	신고	78868	지정	월송	165(1)	80.4	생활	20	50	충적	0.5	20	16	WJ-03	Qa
WJ-03000	신고	78868-1	지정	월송	165(2)	80.4	농업	25	50	충적	0.5	25	25	WJ-03	Qa
WJ-03001	신고	78872	지정	월송	165-1	83.1	생활	30	30	충적	0.5	20	20	WJ-03	Qa
WJ-03002	신고	78863	지정	월송	196-1	83.1	생활	15	30	충적	0.5	20	20	WJ-03	Qa
WJ-03003	신고	78862	지정	월송	196-5	83.1	생활	15	30	충적	0.5	20	15	WJ-03	Qa
WJ-03004	신고	78873	지정	월송	196-5	83.1	생활	20	30	충적	0.5	20	20	WJ-03	Qa
WJ-03005	신고	97-088	지정	월송	198-1	107.2	생활	150	200	암반	7.5	50	40	WJ-03	Jgr
WJ-03006	신고	988	지정	월송	198-1	83.1	생활	100	200	암반	20.0	465	40	WJ-03	Qa
WJ-03007	신고	97-089	지정	월송	209-3	79	생활	150	200	암반	7.5	50	40	WJ-03	Qa
WJ-03008	신고	78821	지정	월송	389-2	84.7	생활	28	50	충적	0.5	20	16	WJ-03	Qa
WJ-03009	신고	78824-2	지정	월송	392-1	81.8	생활	10	30	충적	0.5	20	15	WJ-03	Qa
WJ-03010	신고	78822	지정	월송	427-4	77.7	생활	36	50	충적	0.5	20	15	WJ-03	Qa
WJ-03011	신고	78840	지정	월송	437-3	77.7	생활	10	30	충적	0.5	20	16	WJ-03	Qa
WJ-03012	신고	78833	지정	월송	446-5	73.3	생활	15	30	충적	0.5	20	16	WJ-03	Qa
WJ-03013	신고	78833-1	지정	월송	499-6	74.5	농업	10	50	충적	0.5	20	20	WJ-03	Qa
WJ-03014	신고	78850-1	지정	월송	506-15	71.1	농업	15	50	충적	0.5	250	25	WJ-03	Qa
WJ-03015	신고	78842	지정	월송	506-3(1)	75.7	생활	14	30	충적	0.5	20	15	WJ-03	Qa
WJ-03016	신고	78842-1	지정	월송	506-3(2)	73.4	농업	20	50	충적	0.5	20	20	WJ-03	Qa
WJ-03017	신고	78821-1	지정	월송	518-2	72.7	농업	22	50	충적	0.5	30	30	WJ-03	Qa
WJ-03018	신고	78768-4	지정	월송	542-2	72.8	생활	20	30	충적	0.5	20	16	WJ-03	Qa
WJ-03019	신고	78818-1	지정	월송	610-5	71.5	농업	20	50	충적	1.0	30	25	WJ-03	Qa
WJ-03020	신고	78756-1	지정	월송	617-4	71.5	농업	20	50	충적	0.5	25	25	WJ-03	Qa
WJ-03021	신고	78850-2	지정	월송	617-5	76.5	농업	20	50	충적	0.5	25	25	WJ-03	Qa
WJ-03022	신고	908	지정	월송	617-6	87.6	농업	18	250	암반	1.0	40	32	WJ-03	Qa
WJ-03023	신고	78753-1	지정	월송	617-6	74.1	농업	15	50	충적	0.5	25	25	WJ-03	Qa
WJ-03024	신고	78827	지정	월송	629-2	74.1	생활	15	50	충적	0.5	20	16	WJ-03	Qa
WJ-03025	신고	78835	지정	월송	629-7	74.1	생활	15	50	충적	0.5	20	16	WJ-03	Qa
WJ-03026	신고	78768-5	지정	월송	633-3	75.5	생활	15	30	충적	0.5	20	16	WJ-03	Qa
WJ-03027	신고	78765-2	지정	월송	642-1	75.5	생활	15	30	충적	0.5	20	15	WJ-03	Qa
WJ-03028	신고	78836	지정	월송	647-8	95.1	농업	13	50	충적	0.5	25	25	WJ-03	Qa
WJ-03029	신고	78755-5	지정	월송	647-9	73.2	농업	15	50	충적	0.5	25	25	WJ-03	Qa
WJ-03030	신고	78850-3	지정	월송	665-9	75.5	농업	15	50	충적	1.0	30	25	WJ-03	Qa
WJ-03031	신고	78848	지정	월송	684-2	80.3	생활	30	30	충적	0.5	20	15	WJ-03	Qa
WJ-03032	신고	78768-1	지정	월송	824-1	72.2	농업	15	50	충적	1.0	30	25	WJ-03	Qa
WJ-03033	신고	2003-82	지정	월송	940-6	113.5	생활	18	50	충적	0.5	20	20	WJ-03	Qa
WJ-03034	신고	2000-73	지정	월송	981-1	118.2	생활	100	150	암반	1.0	50	25	WJ-03	Qa

관정번호	허가형태	허가신고 번호	읍/면	리	번지	표고 (m)	용도	심도(m)	구경(mm)	관정구분	펌프마 력(HP)	양수능력 (m ³ /일)	토출관 직경(mm)	소유역	지질 기호
WJ-03035	신고	875	지정	월송	산107	99.9	생활	400	200	암반	30.0	250	65	WJ-03	Qa
WJ-03036	허가	허2001-12	지정	월송	산107-1	92.3	생활	205	200	암반	7.5	300	50	WJ-03	Qa
WJ-03037	신고	877	지정	월송	산107GW1	85.2	생활	400	200	암반	30.0	250	65	WJ-03	Qa
WJ-03038	허가	허2001-13	지정	월송	산108-11	240	생활	205	200	암반	15.0	600	50	WJ-03	Jgr
WJ-03039	신고	96-063	지정	월송	산114-2GW21	90.8	농업	20	3500	층적	40.0	1200	100	WJ-03	Qa
WJ-03040	신고	96-287	지정	월송	산118	133	생활	300	200	암반	30.0	200	50	WJ-03	Qa
WJ-03041	허가	허99-3-GW18	지정	월송	산121-1	85.2	생활	260	200	암반	25.0	250	50	WJ-03	Qa
WJ-03042	허가	허99-3-GW17	지정	월송	산121-1	101.5	생활	302	200	암반	20.0	300	50	WJ-03	Jgr
WJ-03043	신고	96-255	지정	월송	산171GW13	270.5	생활	300	200	암반	30.0	200	50	WJ-03	Jgr
WJ-03044	신고	96-172	지정	월송	산179-1	207.5	생활	300	200	암반	15.0	200	50	WJ-03	Jgr
WJ-03045	신고	96-087	지정	월송	산179-2	229.4	생활	300	200	암반	15.0	250	50	WJ-03	Qa
WJ-03046	신고	96-244	지정	월송	산18-1	106.8	생활	340	200	암반	25.0	150	75	WJ-03	Jgr
WJ-03047	신고	96-253	지정	월송	산181-2	246.7	생활	300	200	암반	30.0	200	50	WJ-03	Jgr
WJ-03048	신고	96-248	지정	월송	산2-1	85	생활	300	200	암반	25.0	250	75	WJ-03	Qa
WJ-03049	신고	97-137	지정	월송	산2-2	122.3	생활	300	200	암반	7.5	120	40	WJ-03	Jgr
WJ-03050	신고	78851	지정	월송	산27	84.7	생활	70	50	암반	1.0	30	20	WJ-03	Qa
WJ-03051	신고	96-245	지정	월송	산5-1	120.9	생활	250	200	암반	20.0	200	75	WJ-03	Jgr
WJ-03052			지정	월송		71.5	생활	100	150	암반				WJ-03	Qa
WJ-03053	신고	78888	지정	판대	26	106.9	생활	15	30	층적	0.5	20	20	WJ-03	Qa
WJ-03054	신고	78915	지정	판대	61	99.2	생활	30	50	층적	0.5	20	16	WJ-03	Qa
WJ-03055	신고	78916	지정	판대	94	140	생활	15	30	층적	0.5	20	16	WJ-03	Qa
WJ-03056	신고	78917	지정	판대	95	86.8	생활	13	30	층적	0.5	20	15	WJ-03	Qa
WJ-03057	신고	78878	지정	판대	102	86.3	생활	10	30	층적	0.5	20	20	WJ-03	Qa
WJ-03058	신고	78897	지정	판대	105	88.3	생활	28	30	층적	0.5	20	15	WJ-03	Qa
WJ-03059	신고	78879	지정	판대	106	88.3	생활	15	30	층적	0.5	20	15	WJ-03	Qa
WJ-03060	신고	78882	지정	판대	170	116.8	생활	80	75	암반	0.5	20	15	WJ-03	Qa
WJ-03061	신고	78912	지정	판대	188	95	생활	13	30	층적	0.5	20	16	WJ-03	Qa
WJ-03062	신고	78884	지정	판대	220	91.1	생활	14	30	층적	0.5	20	20	WJ-03	Qa
WJ-03063	신고	78883	지정	판대	220	96.9	생활	13	30	층적	0.5	20	20	WJ-03	Qa
WJ-03064	신고	78902	지정	판대	233	105	생활	40	150	층적	0.5	20	16	WJ-03	Jgr
WJ-03065			지정	판대	248	116.8	생활	20	100	암반				WJ-03	Qa
WJ-03066	신고	78886	지정	판대	259	92.4	생활	13	30	층적	0.5	20	20	WJ-03	Qa
WJ-03067	신고	78887	지정	판대	259	95	생활	15	30	층적	0.5	20	20	WJ-03	Qa
WJ-03068	신고	78892	지정	판대	278	90.6	생활	15	30	층적	0.5	20	15	WJ-03	Qa
WJ-03069	신고	78893	지정	판대	279	90.6	생활	14	30	층적	0.5	20	15	WJ-03	Qa
WJ-03070	신고	78894	지정	판대	281	90.6	생활	15	30	층적	0.5	20	15	WJ-03	Qa
WJ-03071	신고	78898	지정	판대	287	94.3	생활	20	50	층적	0.3	20	15	WJ-03	Qa

관정번호	허가형태	허가신고 번호	읍/면	리	번지	표고 (m)	용도	심도(m)	구경(mm)	관정구분	펌프마 력(HP)	양수능력 (m ³ /일)	토출관 직경(mm)	소유역	지질 기호
WJ-03072	신고	78899	지정	판대	287	78.9	생활	14	30	총적	0.5	20	15	WJ-03	Qa
WJ-03073	신고	78895	지정	판대	287	83.9	생활	15	30	총적	0.5	20	16	WJ-03	Qa
WJ-03074	신고	78900	지정	판대	290	94.3	생활	23	50	총적	0.5	20	20	WJ-03	Qa
WJ-03075	신고	78911	지정	판대	353	118	생활	28	30	총적	0.5	20	15	WJ-03	Qa
WJ-03076	신고	78913	지정	판대	353	99.2	생활	15	30	총적	0.5	20	15	WJ-03	Qa
WJ-03077	신고	78903	지정	판대	391	91.5	생활	12	30	총적	0.5	20	15	WJ-03	Qa
WJ-03078	신고	2002-159	지정	판대	434	426.2	생활	70	150	암반	1.0	50	25	WJ-03	PCEkbg
WJ-03079	신고	78907	지정	판대	491	116	생활	17	30	총적	0.5	20	15	WJ-03	Qa
WJ-03080	신고	78919	지정	판대	493	99.2	생활	33	50	총적	0.5	20	20	WJ-03	Qa
WJ-03081	신고	78906	지정	판대	498	116.6	생활	30	50	총적	0.5	20	16	WJ-03	Qa
WJ-03082	신고	78908	지정	판대	502	116	생활	33	50	총적	0.5	20	15	WJ-03	Qa
WJ-03083	신고	78909	지정	판대	504	116	생활	30	50	총적	0.5	20	16	WJ-03	Qa
WJ-03084	신고	78920	지정	판대	555	421.2	생활	23	30	총적	0.5	20	15	WJ-03	PCEkbg
WJ-03085	허가	허2002-9	지정	판대	556	139.5	생활	495	200	암반	20.0	240	50	WJ-03	Qa
WJ-03086	신고	78922	지정	판대	568	426.2	생활	30	30	총적	0.5	20	15	WJ-03	PCEkbg
WJ-03087	허가	허2002-11	지정	판대	580	161.3	생활	365	200	암반	20.0	350	50	WJ-03	Qa
WJ-03088	허가	허2002-17	지정	판대	622	162.1	생활	282	200	암반	20.0	350	65	WJ-03	Qa
WJ-03089	신고	78924	지정	판대	628	150	생활	30	50	총적	0.5	20	20	WJ-03	PCEkbg
WJ-03090	신고	78925	지정	판대	628	140	생활	25	30	총적	0.5	20	15	WJ-03	PCEkbg
WJ-03091	신고	78923	지정	판대	628	150	생활	30	50	총적	0.5	20	15	WJ-03	PCEkbg
WJ-03092	신고	967	지정	판대	638	186.5	기타	180	200	암반		300	50	WJ-03	Qa
WJ-03093	신고	78880	지정	판대	91-2	88.3	생활	15	75	총적	0.5	20	15	WJ-03	Qa
WJ-03094	신고	78885	지정	판대	103-1	86.3	생활	20	30	총적	0.5	20	15	WJ-03	Qa
WJ-03095	신고	78881	지정	판대	124-2	127.1	생활	30	50	암반	0.5	20	20	WJ-03	PCEkbg
WJ-03096	신고	2001-71	지정	판대	169-1	116.8	생활	100	150	암반	1.0	55	20	WJ-03	Qa
WJ-03097	신고	78901	지정	판대	169-4	116.8	생활	15	30	총적	0.5	20	15	WJ-03	Qa
WJ-03098	신고	2000-125	지정	판대	208-6	96.9	생활	20	50	총적	0.3	48	20	WJ-03	Qa
WJ-03099	신고	78889	지정	판대	268-1	88.9	생활	12	30	총적	0.5	20	20	WJ-03	Qa
WJ-03100	신고	78890	지정	판대	269-1	85.6	생활	15	30	총적	0.5	20	20	WJ-03	Qa
WJ-03101	신고	78896	지정	판대	281-1	94.3	생활	29	30	총적	0.3	20	15	WJ-03	Qa
WJ-03102	신고	78904	지정	판대	291-1	107.8	생활	18	30	총적	0.5	20	15	WJ-03	Qa
WJ-03103	신고	78918	지정	판대	376-2	90.74	생활	30	50	총적	0.5	20	20	WJ-03	Qa
WJ-03104	신고	78905	지정	판대	493-1	140	생활	35	50	총적	0.5	20	16	WJ-03	PCEkbg
WJ-03105	신고	78910	지정	판대	504-1	116	생활	15	30	총적	0.5	20	16	WJ-03	Qa
WJ-03106	허가	허2002-13	지정	판대	588-1	183	생활	503	200	암반	7.5	140	50	WJ-03	Jgr
WJ-03107	허가	허2002-14	지정	판대	593-2	180.9	생활	535	200	암반	10.0	220	50	WJ-03	Jgr
WJ-03108	허가	허2002-15	지정	판대	614-9	195	생활	289	200	암반	7.5	140	50	WJ-03	Qa

관정번호	허가형태	허가신고 번호	읍/면	리	번지	표고 (m)	용도	심도(m)	구경(mm)	관정구분	펌프마 력(HP)	양수능력 (m ³ /일)	토출관 직경(mm)	소유역	지질 기호
WJ-03109	신고	96-276	지정	판대	643-2	87.7	생활	100	150	암반	1.0	30	32	WJ-03	Qa
WJ-03110	신고	78926	지정	판대	643-3	87.4	생활	20	30	층적	0.5	20	20	WJ-03	Qa
WJ-03111	신고	968	지정	판대	산10-1	225	기타	200	200	암반		300	50	WJ-03	Jgr
WJ-03112	허가	허2002-16	지정	판대	산10-9	163	생활	389	200	암반	20.0	300	50	WJ-03	Qa
WJ-03113	신고	762	지정	판대	산114-2	115.7	생활	100	150	암반	1.0	50	32	WJ-03	Jgr
WJ-03114	신고	2001-51	지정	판대	산114-2	103.5	생활	150	200	암반	3.0	80	32	WJ-03	Qa
WJ-03115	신고	78921	지정	판대	산27	225	생활	20	30	층적	0.5	20	16	WJ-03	PCEkbgm
WJ-03116	허가	허2002-12	지정	판대	산29-3	144.1	생활	411	150	암반	15.0	250	50	WJ-03	Qa
WJ-03117	허가	허2002-10	지정	판대	산4-3	150	생활	206	150	암반	40.0	720	65	WJ-03	Qa
WJ-03118	기타		관부	서곡	5	155.4	생활	20	50	층적				WJ-06	Jgr
WJ-03119	신고	79808-1	관부	서곡	7	169.6	농업	24	50	층적	1.0	30	25	WJ-06	Qa
WJ-03120	신고	79723-1	관부	서곡	34	205.3	농업	20	50	층적	0.5	20	20	WJ-06	Jgr
WJ-03121	신고	79606	관부	서곡	65	197.5	생활	15	50	층적	0.5	20	16	WJ-06	Jgr
WJ-03122	신고	79607	관부	서곡	70	188.9	생활	30	50	층적	0.5	20	16	WJ-06	Jgr
WJ-03123	신고	79565	관부	서곡	72	198.2	생활	20	50	층적	0.5	20	15	WJ-06	Jgr
WJ-03124	신고	79625	관부	서곡	80	189.8	생활	20	50	층적	0.5	20	15	WJ-06	Jgr
WJ-03125	신고	79723-3	관부	서곡	84	222.1	농업	20	50	층적	0.5	20	20	WJ-06	Jgr
WJ-03126	신고	79569-1	관부	서곡	93	214.7	농업	20	50	층적	0.5	20	20	WJ-06	Jgr
WJ-03127	신고	79568-1	관부	서곡	109	185.6	농업	18	50	층적	0.5	20	20	WJ-06	Jgr
WJ-03128	신고	79722	관부	서곡	121	191.6	생활	15	50	층적	0.5	20	15	WJ-06	Jgr
WJ-03129	신고	79734	관부	서곡	121	185.5	생활	18	50	층적	0.5	20	15	WJ-06	Jgr
WJ-03130	신고	79569	관부	서곡	121	197.9	생활	20	50	층적	0.5	20	15	WJ-06	Jgr
WJ-03131	신고	79725	관부	서곡	121	182.5	생활	18	50	층적	0.5	20	15	WJ-06	Jgr
WJ-03132	신고	79557	관부	서곡	121	188.9	생활	20	50	층적	0.5	20	15	WJ-06	Jgr
WJ-03133	신고	79757	관부	서곡	121	187.7	생활	20	50	층적	0.5	20	15	WJ-06	Jgr
WJ-03134	신고	79561	관부	서곡	121	190.8	생활	30	50	층적	0.5	20	15	WJ-06	Jgr
WJ-03135	신고	79723	관부	서곡	121	187.1	생활	18	50	층적	0.5	20	15	WJ-06	Jgr
WJ-03136	기타		관부	서곡	121	188.1	생활	20	50	층적				WJ-06	Jgr
WJ-03137	기타		관부	서곡	121	186.9	생활	18	50	층적				WJ-06	Jgr
WJ-03138	신고	79724	관부	서곡	124	186.3	생활	20	50	층적	0.5	20	15	WJ-06	Jgr
WJ-03139	신고	79723-4	관부	서곡	134	184.9	생활	20	50	층적	0.5	20	16	WJ-06	Jgr
WJ-03140	기타		관부	서곡	138	184.8	생활	18	50	층적				WJ-06	Jgr
WJ-03141	기타		관부	서곡	139	178.3	생활	18	50	층적				WJ-06	Jgr
WJ-03142	신고	79567	관부	서곡	142	179.8	생활	18	50	층적	0.5	20	15	WJ-06	Jgr
WJ-03143	신고	79568-2	관부	서곡	153	174.9	농업	18	50	층적	0.5	20	20	WJ-06	Jgr
WJ-03144	신고	79566-1	관부	서곡	156	185.1	농업	20	50	층적	0.5	25	25	WJ-06	Jgr
WJ-03145	신고	79566	관부	서곡	158	196.6	생활	20	50	층적	0.5	20	16	WJ-06	Jgr

관정번호	허가형태	허가신고 번호	읍/면	리	번지	표고 (m)	용도	심도(m)	구경(mm)	관정구분	펌프마 력(HP)	양수능력 (m ³ /일)	토출관 직경(mm)	소유역	지질 기호
WJ-03146	신고	79626	관부	서곡	158	177.7	생활	30	50	층적	0.5	20	15	WJ-06	Qa
WJ-03147	신고	79559-1	관부	서곡	164	188.3	농업	20	50	층적	0.5	20	20	WJ-06	Jgr
WJ-03148	기타		관부	서곡	166	229.9	생활	21	50	층적				WJ-06	Jgr
WJ-03149	신고	79560-1	관부	서곡	169	194.7	농업	14	50	층적	0.5	20	20	WJ-06	Jgr
WJ-03150	신고	79562	관부	서곡	170	194.5	생활	40	150	층적	1.0	30	25	WJ-06	Jgr
WJ-03151	신고	79626-1	관부	서곡	264	177.4	생활	30	50	층적	0.5	20	15	WJ-06	Qa
WJ-03152	신고	79570	관부	서곡	308	169.5	생활	30	100	층적	0.5	20	20	WJ-06	Jgr
WJ-03153	기타		관부	서곡	333	174.2	생활	20	50	층적				WJ-06	Jgr
WJ-03154	신고	79756	관부	서곡	345	156.8	생활	20	30	층적	0.5	20	16	WJ-06	Jgr
WJ-03155	신고	79581-3	관부	서곡	363	225.3	생활	20	50	층적	0.5	20	16	WJ-06	Jgr
WJ-03156	신고	79762	관부	서곡	373	149.9	농업	15	50	층적	0.5	20	20	WJ-06	Jgr
WJ-03157	신고	79574	관부	서곡	397	158.2	생활	20	50	층적	0.5	20	15	WJ-06	Jgr
WJ-03158	신고	1177	관부	서곡	454	140.5	농업	13	40	암반	2.0	80	40	WJ-06	Jgr
WJ-03159	신고	79761	관부	서곡	470	148.9	농업	20	50	층적	0.5	20	20	WJ-06	Jgr
WJ-03160	신고	79579-1	관부	서곡	488	151.1	농업	20	50	층적	0.5	20	20	WJ-06	Jgr
WJ-03161	신고	79575	관부	서곡	489	153.3	생활	20	50	층적	0.5	20	20	WJ-06	Jgr
WJ-03162	신고	939	관부	서곡	495	148.7	농업	27	50	암반	3.0	150	50	WJ-06	Jgr
WJ-03163	신고	79580	관부	서곡	504	150.7	농업	20	50	층적	0.5	20	20	WJ-06	Jgr
WJ-03164	신고	79761-2	관부	서곡	517	153	농업	20	50	층적	0.5	20	20	WJ-06	Jgr
WJ-03165	신고	79581-1	관부	서곡	517	148.5	농업	20	50	층적	0.5	20	20	WJ-06	Jgr
WJ-03166	신고	79581-4	관부	서곡	517	155.4	농업	20	50	층적	0.5	20	20	WJ-06	Jgr
WJ-03167	신고	79563	관부	서곡	517	159.1	생활	20	50	층적	0.5	20	15	WJ-06	Jgr
WJ-03168	신고	79765	관부	서곡	517	148.7	생활	20	30	층적	0.5	20	15	WJ-06	Jgr
WJ-03169	기타		관부	서곡	519	150	생활	20	50	층적				WJ-06	Jgr
WJ-03170	신고	79587	관부	서곡	522	146.3	생활	20	30	층적	0.5	20	15	WJ-06	Jgr
WJ-03171	신고	1172	관부	서곡	524	150.1	농업	20	50	암반	2.0	100	40	WJ-06	Jgr
WJ-03172	신고	1174	관부	서곡	525	152.1	농업	18	40	암반	2.0	80	40	WJ-06	Jgr
WJ-03173	기타		관부	서곡	525	154.2	생활	18	50	층적				WJ-06	Jgr
WJ-03174	신고	79577	관부	서곡	542	150.7	농업	20	50	층적	0.5	20	20	WJ-06	Jgr
WJ-03175	신고	79760	관부	서곡	544	151.6	농업	15	50	층적	0.5	20	20	WJ-06	Jgr
WJ-03176	신고	79592	관부	서곡	546	154.1	생활	15	30	층적	0.5	20	15	WJ-06	Jgr
WJ-03177	신고	79591	관부	서곡	554	144.4	농업	30	50	층적	0.5	20	20	WJ-06	Jgr
WJ-03178	신고	79779	관부	서곡	557	144.8	생활	14	50	층적	0.5	20	15	WJ-06	Jgr
WJ-03179	신고	79585	관부	서곡	562	152.1	생활	20	50	층적	0.5	20	15	WJ-06	Jgr
WJ-03180	신고	79599	관부	서곡	567	149.8	생활	30	50	층적	0.5	20	15	WJ-06	Jgr
WJ-03181	신고	79602	관부	서곡	574	157.3	생활	20	50	층적	0.5	20	15	WJ-06	Jgr
WJ-03182	신고	79600-1	관부	서곡	576	159.9	생활	20	50	층적	0.5	20	15	WJ-06	Jgr

관정번호	허가형태	허가신고 번호	읍/면	리	번지	표고 (m)	용도	심도(m)	구경(mm)	관정구분	펌프마 력(HP)	양수능력 (m ³ /일)	토출관 직경(mm)	소유역	지질 기호
WJ-03183	기타		관부	서곡	576	158.6	생활	20	50	충적				WJ-06	Jgr
WJ-03184	신고	79563-1	관부	서곡	578	143.4	농업	20	50	충적	0.5	20	20	WJ-06	Jgr
WJ-03185	신고	79603	관부	서곡	579	152.3	생활	50	50	암반	0.5	20	15	WJ-06	Jgr
WJ-03186	신고	79579-3	관부	서곡	599	155.2	생활	21	50	충적	0.5	20	16	WJ-06	Jgr
WJ-03187	신고	79785	관부	서곡	625	144.4	생활	40	50	충적	0.5	20	15	WJ-06	Jgr
WJ-03188	신고	79788-1	관부	서곡	627	157.1	농업	20	50	충적	0.5	20	20	WJ-06	Jgr
WJ-03189	신고	79787	관부	서곡	628	155.4	생활	25	50	충적	0.5	20	15	WJ-06	Jgr
WJ-03190	신고	79788	관부	서곡	629	152.4	생활	15	30	충적	0.5	20	15	WJ-06	Jgr
WJ-03191	신고	79586	관부	서곡	635	142.9	생활	20	50	충적	0.5	20	15	WJ-06	Jgr
WJ-03192	신고	79605-1	관부	서곡	637	143.8	생활	20	50	충적	0.5	20	15	WJ-06	Jgr
WJ-03193	신고	79791	관부	서곡	656	168	생활	30	50	충적	0.5	20	15	WJ-06	Jgr
WJ-03194	신고	79666	관부	서곡	659	165.3	생활	40	50	충적	0.5	20	15	WJ-06	Jgr
WJ-03195	신고	79640-1	관부	서곡	695	152.9	생활	20	50	충적	0.5	20	16	WJ-06	Qa
WJ-03196	신고	79635	관부	서곡	698	157.9	생활	20	50	충적	0.5	20	15	WJ-06	Jgr
WJ-03197	신고	79636	관부	서곡	699	167.8	생활	20	50	충적	0.5	20	15	WJ-06	Jgr
WJ-03198	신고	79645	관부	서곡	701	154.1	생활	15	50	충적	0.5	20	15	WJ-06	Jgr
WJ-03199	신고	79758	관부	서곡	701	155.2	생활	20	50	충적	0.5	20	15	WJ-06	Jgr
WJ-03200	신고	79641	관부	서곡	705	154.3	생활	12	50	충적	0.5	20	15	WJ-06	Jgr
WJ-03201	기타		관부	서곡	705	154.2	생활	18	50	충적				WJ-06	Jgr
WJ-03202	신고	79642	관부	서곡	708	162.6	생활	30	50	충적	0.5	20	16	WJ-06	Qa
WJ-03203	신고	79643	관부	서곡	708	154.1	생활	25	50	충적	0.5	20	15	WJ-06	Jgr
WJ-03204	기타		관부	서곡	708	151.2	생활	20	50	충적				WJ-06	Qa
WJ-03205	신고	79612-1	관부	서곡	716	183.7	생활	30	50	충적	0.5	20	16	WJ-06	Jgr
WJ-03206	신고	79799	관부	서곡	733	162.6	농업	30	50	충적	0.5	20	20	WJ-06	Jgr
WJ-03207	기타		관부	서곡	734	144.9	생활	20	50	충적				WJ-06	Qa
WJ-03208	신고	79637	관부	서곡	735	155.3	생활	16	50	충적	0.5	20	15	WJ-06	Jgr
WJ-03209	신고	71943-3	관부	서곡	744	151.7	농업	40	50	암반	0.5	20	32	WJ-06	Qa
WJ-03210	신고	79659	관부	서곡	752	169.9	생활	30	50	충적	0.5	20	15	WJ-06	Qa
WJ-03211	신고	79541	관부	서곡	752	155.4	생활	20	40	충적	0.5	20	16	WJ-06	Qa
WJ-03212	신고	79660	관부	서곡	752	165.9	생활	15	50	충적	0.5	20	16	WJ-06	Qa
WJ-03213	기타		관부	서곡	752	154.8	생활	30	50	충적				WJ-06	Qa
WJ-03214	기타		관부	서곡	760	157.1	생활	20	50	충적				WJ-06	Jgr
WJ-03215	신고	79647	관부	서곡	764	154.7	생활	10	50	충적	0.5	20	15	WJ-06	Qa
WJ-03216	신고	79807	관부	서곡	772	155.2	생활	18	50	충적	0.5	20	16	WJ-06	Qa
WJ-03217	신고	79808	관부	서곡	776	171.4	생활	24	50	충적	1.0	30	20	WJ-06	Jgr
WJ-03218	신고	79652	관부	서곡	787	163.2	생활	20	50	충적	0.5	20	15	WJ-06	Qa
WJ-03219	신고	79663	관부	서곡	802	166.8	생활	20	50	충적	0.5	20	16	WJ-06	Qa

관정번호	허가형태	허가신고 번호	읍/면	리	번지	표고 (m)	용도	심도(m)	구경(mm)	관정구분	펌프마 력(HP)	양수능력 (m ³ /일)	토출관 직경(mm)	소유역	지질 기호
WJ-03220	신고	79676	관부	서곡	804	163.6	생활	20	30	충적	0.5	20	15	WJ-06	Qa
WJ-03221	신고	79668	관부	서곡	810	160.2	생활	18	50	충적	0.5	20	15	WJ-06	Qa
WJ-03222	기타		관부	서곡	811	159.7	생활	20	50	충적				WJ-06	Qa
WJ-03223	신고	79811	관부	서곡	820	169.5	생활	30	50	충적	0.5	20	16	WJ-06	Qa
WJ-03224	신고	79679	관부	서곡	820	166	생활	21	50	충적	0.5	20	16	WJ-06	Qa
WJ-03225	신고	79727	관부	서곡	831	162.6	생활	15	50	충적	0.5	20	20	WJ-06	Qa
WJ-03226	신고	79814	관부	서곡	837	162.8	생활	30	50	충적	0.5	20	15	WJ-06	Jgr
WJ-03227	신고	79728	관부	서곡	840	156.7	생활	20	40	충적	0.5	20	15	WJ-06	Qa
WJ-03228	신고	79731	관부	서곡	840	161.6	생활	25	50	충적	0.5	20	20	WJ-06	Qa
WJ-03229	신고	79815	관부	서곡	843	167.1	생활	30	50	충적	0.5	20	15	WJ-06	Jgr
WJ-03230	신고	79744	관부	서곡	875	172.7	생활	30	50	충적	0.5	20	20	WJ-06	Qa
WJ-03231	신고	79819	관부	서곡	900	169.8	생활	25	50	충적	0.5	20	15	WJ-06	Qa
WJ-03232	신고	2000-3	관부	서곡	910	168.2	농업	70	150	암반	0.5	30	25	WJ-06	Qa
WJ-03233	신고	2003-410	관부	서곡	918	163.9	농업	18	50	충적		40	40	WJ-06	Qa
WJ-03234	신고	79824	관부	서곡	920	162.5	생활	15	50	충적	0.5	20	16	WJ-06	Qa
WJ-03235	신고	79828	관부	서곡	923	164.2	생활	30	50	충적	0.5	20	15	WJ-06	Qa
WJ-03236	신고	79827	관부	서곡	923	164.5	생활	30	50	충적	0.5	20	16	WJ-06	Qa
WJ-03237	신고	79678	관부	서곡	926	165.1	생활	30	50	충적	0.5	20	16	WJ-06	Qa
WJ-03238	신고	79665	관부	서곡	930	158.9	생활	20	50	충적	0.5	20	20	WJ-06	Qa
WJ-03239	신고	79677	관부	서곡	934	163.4	생활	20	50	충적	0.5	20	20	WJ-06	Qa
WJ-03240	기타		관부	서곡	934	161.5	생활	20	50	충적				WJ-06	Qa
WJ-03241	신고	79626-2	관부	서곡	938	168.2	생활	20	50	충적	0.5	20	15	WJ-06	Qa
WJ-03242	신고	79830	관부	서곡	939	167.6	생활	16	50	충적	0.5	20	15	WJ-06	Qa
WJ-03243	신고	2003-382	관부	서곡	947	161.4	농업	18	50	충적		35	40	WJ-06	Qa
WJ-03244	신고	79752	관부	서곡	950	170.1	생활	20	50	충적	0.5	20	15	WJ-06	Qa
WJ-03245	신고	1173	관부	서곡	950	170	농업	21	50	암반	2.0	100	40	WJ-06	Qa
WJ-03246	신고	79753	관부	서곡	965	177.7	생활	15	50	충적	0.5	20	15	WJ-06	Jgr
WJ-03247	신고	79628	관부	서곡	987	202.9	생활	15	30	충적	0.5	20	16	WJ-06	Jgr
WJ-03248	기타		관부	서곡	998	177.8	생활	30	50	충적				WJ-06	Jgr
WJ-03249	신고	79611	관부	서곡	1025	181.2	생활	15	30	충적	0.5	20	15	WJ-06	Qa
WJ-03250	신고	79614	관부	서곡	1038	178.9	생활	20	30	충적	0.5	20	16	WJ-06	Qa
WJ-03251	신고	79617-7	관부	서곡	1038	187.5	생활	25	50	충적	0.5	20	15	WJ-06	Jgr
WJ-03252	신고	79615-1	관부	서곡	1069	179.3	생활	25	50	충적	0.5	20	15	WJ-06	Jgr
WJ-03253	신고	79687	관부	서곡	1069	195.1	생활	70	200	암반	2.0	60	25	WJ-06	Jgr
WJ-03254	신고	79616	관부	서곡	1071	177.7	생활	30	30	충적	0.5	20	15	WJ-06	Qa
WJ-03255	신고	79617-1	관부	서곡	1072	177.6	생활	25	50	충적	0.5	20	15	WJ-06	Jgr
WJ-03256	신고	79617-2	관부	서곡	1072	176.1	생활	30	50	충적	0.5	20	15	WJ-06	Jgr

관정번호	허가형태	허가신고 번호	읍/면	리	번지	표고 (m)	용도	심도(m)	구경(mm)	관정구분	펌프마 력(HP)	양수능력 (m ³ /일)	토출관 직경(mm)	소유역	지질 기호
WJ-03257	신고	79617	관부	서곡	1074	179.6	생활	40	50	층적	0.5	20	15	WJ-06	Jgr
WJ-03258	신고	79613	관부	서곡	1074	181.1	생활	20	50	층적	0.5	20	15	WJ-06	Qa
WJ-03259	신고	79617-5	관부	서곡	1075	179	생활	25	50	층적	0.5	20	16	WJ-06	Jgr
WJ-03260	신고	79617-6	관부	서곡	1075	182.7	생활	30	50	층적	0.5	20	16	WJ-06	Jgr
WJ-03261	신고	79717	관부	서곡	1104	183.8	생활	25	40	층적	0.5	20	15	WJ-06	Qa
WJ-03262	신고	79589	관부	서곡	1105	185.1	생활	30	50	층적	0.5	20	15	WJ-06	Qa
WJ-03263	신고	79594	관부	서곡	1106	184.1	생활	25	50	층적	0.5	20	15	WJ-06	Qa
WJ-03264	신고	79597	관부	서곡	1106	183.2	생활	30	50	층적	0.5	20	15	WJ-06	Qa
WJ-03265	신고	79598	관부	서곡	1106	178.4	생활	30	50	층적	0.5	20	20	WJ-06	Jgr
WJ-03266	신고	722	관부	서곡	1110	183.8	생활	24	40	층적	0.5	130	40	WJ-06	Qa
WJ-03267	신고	1231	관부	서곡	1110	182.9	생활	24	40	암반	2.0	50	30	WJ-06	Qa
WJ-03268	신고	79755	관부	서곡	1115	188.4	생활	30	50	층적	0.5	20	16	WJ-06	Qa
WJ-03269	신고	79712	관부	서곡	1116	186.2	생활	20	50	층적	0.5	20	15	WJ-06	Qa
WJ-03270	신고	79601	관부	서곡	1116	187.8	생활	25	50	층적	0.5	20	15	WJ-06	Qa
WJ-03271	신고	79604	관부	서곡	1117	188.1	생활	30	50	층적	0.5	20	20	WJ-06	Qa
WJ-03272	신고	79620	관부	서곡	1124	188.9	생활	25	30	층적	0.5	20	20	WJ-06	Qa
WJ-03273	신고	79623-1	관부	서곡	1130	189.4	생활	30	50	층적	0.5	20	15	WJ-06	Qa
WJ-03274	신고	79623-2	관부	서곡	1130	187.9	생활	30	50	층적	0.5	20	16	WJ-06	Qa
WJ-03275	신고	79713	관부	서곡	1130	188.7	생활	30	50	층적	0.5	20	15	WJ-06	Qa
WJ-03276	신고	79714	관부	서곡	1130	186.8	생활	30	50	층적	0.5	20	16	WJ-06	Qa
WJ-03277	신고	79716	관부	서곡	1130	184.5	생활	30	50	층적	0.5	20	16	WJ-06	Qa
WJ-03278	신고	79622	관부	서곡	1130	187.9	생활	25	50	층적	0.5	20	15	WJ-06	Qa
WJ-03279	신고	79710	관부	서곡	1130	187.5	생활	30	50	층적	0.5	20	15	WJ-06	Qa
WJ-03280	신고	79718	관부	서곡	1130	189.1	생활	25	50	층적	0.5	20	16	WJ-06	Qa
WJ-03281	신고	79623	관부	서곡	1130	182.6	생활	30	50	층적	0.5	20	15	WJ-06	Qa
WJ-03282	신고	79715	관부	서곡	1130	183.4	생활	30	50	층적	0.5	20	15	WJ-06	Qa
WJ-03283	신고	79720	관부	서곡	1132	186.3	생활	24	50	층적	0.5	20	16	WJ-06	Qa
WJ-03284	신고	79624	관부	서곡	1138	187.2	생활	30	50	층적	0.5	20	15	WJ-06	Qa
WJ-03285	신고	1178	관부	서곡	1183	217.5	농업	5	40	암반	2.0	80	40	WJ-06	Jgr
WJ-03286	신고	79687-1	관부	서곡	1183	218.1	농업	25	50	층적	0.5	20	20	WJ-06	Jgr
WJ-03287	기타		관부	서곡	1200	191.3	생활	200	150	암반				WJ-06	Qa
WJ-03288	신고	79708	관부	서곡	1250	199.2	생활	30	30	층적	0.5	20	16	WJ-06	Jgr
WJ-03289	기타		관부	서곡	1250	200.1	생활	30	50	층적				WJ-06	Jgr
WJ-03290	신고	79775	관부	서곡	1292	215.9	생활	20	50	층적	0.5	20	20	WJ-06	Qa
WJ-03291	신고	79780	관부	서곡	1301	205.1	생활	45	50	층적	0.5	20	20	WJ-06	Jgr
WJ-03292	신고	79782	관부	서곡	1314	198.8	생활	20	50	층적	0.5	20	20	WJ-06	Jgr
WJ-03293	신고	79680	관부	서곡	1317	200.1	생활	40	50	암반	0.5	20	20	WJ-06	Jgr

관정번호	허가형태	허가신고 번호	읍/면	리	번지	표고 (m)	용도	심도(m)	구경(mm)	관정구분	펌프마 력(HP)	양수능력 (m ³ /일)	토출관 직경(mm)	소유역	지질 기호
WJ-03294	신고	79726	관부	서곡	1318	210.6	생활	20	50	층적	0.5	20	16	WJ-06	Jgr
WJ-03295	기타		관부	서곡	1321	217.1	생활	30	50	층적				WJ-06	Jgr
WJ-03296	기타		관부	서곡	1339	221.4	생활	30	50	층적				WJ-06	Jgr
WJ-03297	신고	79683	관부	서곡	1365	145.3	생활	10	50	층적	0.5	20	15	WJ-06	PCEkbgm
WJ-03298	기타		관부	서곡	1367	214.7	생활	25	50	층적				WJ-06	Qa
WJ-03299	신고	79795	관부	서곡	1389	228.3	생활	20	50	층적	0.5	20	20	WJ-06	Jgr
WJ-03300	신고	79801	관부	서곡	1409	227.7	생활	30	50	층적	0.5	20	20	WJ-06	Jgr
WJ-03301	신고	79687-2	관부	서곡	1463	215.1	농업	25	50	층적	0.5	20	20	WJ-06	Qa
WJ-03302	신고	79684	관부	서곡	1467	217.7	생활	25	50	층적	0.5	20	15	WJ-06	Qa
WJ-03303	신고	79735-4	관부	서곡	1502	228.4	생활	10	30	층적	0.5	20	16	WJ-06	Jgr
WJ-03304	신고	79685	관부	서곡	1508	222.5	생활	16	50	층적	0.5	20	15	WJ-06	Jgr
WJ-03305	신고	79693-2	관부	서곡	1532	218.1	생활	6	40	층적	0.5	20	15	WJ-06	Jgr
WJ-03306	신고	79688	관부	서곡	1534	216.9	생활	15	40	층적	0.5	20	15	WJ-06	Jgr
WJ-03307	신고	79804	관부	서곡	1536	226.9	농업	20	50	층적	1.0	35	32	WJ-06	Jgr
WJ-03308	신고	79689	관부	서곡	1536	227.1	생활	13	32	층적	0.5	20	15	WJ-06	Jgr
WJ-03309	신고	79805	관부	서곡	1546	220.1	생활	15	50	층적	0.5	20	15	WJ-06	Jgr
WJ-03310	기타		관부	서곡	1546	220.2	생활	25	50	층적				WJ-06	Jgr
WJ-03311	신고	79691	관부	서곡	1552	215.9	생활	36	50	층적	0.5	20	15	WJ-06	Jgr
WJ-03312	신고	79806	관부	서곡	1552	197.8	생활	40	50	층적	0.5	20	20	WJ-06	Jgr
WJ-03313	신고	79809	관부	서곡	1553	197.5	생활	20	50	층적	0.5	20	20	WJ-06	Jgr
WJ-03314	신고	79686	관부	서곡	1555	221.8	생활	15	50	층적	0.5	20	20	WJ-06	Jgr
WJ-03315	신고	79692	관부	서곡	1555	221.7	생활	8	50	층적	0.5	20	15	WJ-06	Jgr
WJ-03316	신고	79729	관부	서곡	1555	217.8	생활	15	32	층적	0.5	20	15	WJ-06	Jgr
WJ-03317	기타		관부	서곡	1555	223.3	생활	25	50	층적				WJ-06	Qa
WJ-03318	신고	79730	관부	서곡	1556	221.7	생활	21	50	층적	0.5	20	15	WJ-06	Jgr
WJ-03319	신고	79695	관부	서곡	1556	219.1	생활	20	50	층적	0.5	20	15	WJ-06	Jgr
WJ-03320	신고	79693	관부	서곡	1556	217.9	생활	10	40	층적	0.5	20	15	WJ-06	Jgr
WJ-03321	신고	79730-1	관부	서곡	1556	218.6	생활	15	50	층적	0.5	20	15	WJ-06	Jgr
WJ-03322	신고	79730-2	관부	서곡	1556	218.2	생활	13	50	층적	0.5	20	15	WJ-06	Jgr
WJ-03323	신고	79693-1	관부	서곡	1557	215.3	농업	20	50	층적	1.0	30	25	WJ-06	Jgr
WJ-03324	신고	1176	관부	서곡	1563	220.9	농업	18	40	암반	2.0	80	40	WJ-06	Qa
WJ-03325	신고	79816	관부	서곡	1574	202.3	생활	40	50	암반	0.5	20	20	WJ-06	Jgr
WJ-03326	신고	79696	관부	서곡	1575	228.2	생활	15	40	층적	0.5	20	15	WJ-06	Jgr
WJ-03327	신고	79629	관부	서곡	1578	164.2	생활	30	50	층적	0.5	20	20	WJ-06	Jgr
WJ-03328	신고	79735-5	관부	서곡	1599	248.2	농업	15	20	층적	1.0	30	25	WJ-06	Jgr
WJ-03329	신고	79735-2	관부	서곡	1630	228.3	생활	50	50	층적	0.5	20	20	WJ-06	Qa
WJ-03330	신고	79735-1	관부	서곡	1635	222.9	생활	30	50	층적	0.5	20	20	WJ-06	Jgr

관정번호	허가형태	허가신고 번호	읍/면	리	번지	표고 (m)	용도	심도(m)	구경(mm)	관정구분	펌프마 력(HP)	양수능력 (m ³ /일)	토출관 직경(mm)	소유역	지질 기호
WJ-03331	신고	79829	관부	서곡	1635	230.8	생활	30	50	충적	0.5	20	20	WJ-06	Jgr
WJ-03332	신고	79735	관부	서곡	1635	235.5	생활	20	50	충적	0.5	20	20	WJ-06	Jgr
WJ-03333	신고	79832	관부	서곡	1651	225.4	생활	24	50	충적	0.5	20	20	WJ-06	Jgr
WJ-03334	신고	79701	관부	서곡	1652	141.1	생활	10	30	충적	0.5	20	20	WJ-06	PCEkbgm
WJ-03335	신고	79745	관부	서곡	1652	239.9	생활	30	50	충적	0.5	20	20	WJ-06	Jgr
WJ-03336	신고	79704	관부	서곡	1707	245.2	생활	10	50	충적	0.5	20	20	WJ-06	PCEkbgm
WJ-03337	신고	79705	관부	서곡	1713	145.2	생활	15	30	충적	0.5	20	16	WJ-06	PCEkbgm
WJ-03338	신고	79834	관부	서곡	1714	229.8	생활	21	50	충적	0.5	20	20	WJ-06	Jgr
WJ-03339	신고	79706	관부	서곡	1714	147.4	생활	20	50	충적	0.5	20	20	WJ-06	PCEkbgm
WJ-03340	신고	79707	관부	서곡	1727	349.8	생활	40	50	충적	0.5	20	20	WJ-06	PCEkbgm
WJ-03341	신고	79568	관부	서곡	1734	179.2	생활	18	50	충적	0.5	20	15	WJ-06	Jgr
WJ-03342	신고	79630	관부	서곡	1784	163.3	생활	32	50	충적	0.5	20	20	WJ-06	Qa
WJ-03343	신고	97-283	관부	서곡	1933	182.8	농업	50	200	암반	1.0	50	25	WJ-06	Qa
WJ-03344	기타		관부	서곡	58-1	152.8	생활	20	50	충적				WJ-06	Jgr
WJ-03345	신고	79560	관부	서곡	65-1	193.4	생활	14	50	충적	0.5	20	16	WJ-06	Jgr
WJ-03346	신고	2002-341	관부	서곡	70-4	195.2	생활	25	50	충적	0.5	15	20	WJ-06	Jgr
WJ-03347	신고	2001-147	관부	서곡	94-2	209.5	농업	105	250	암반	5.0	150	50	WJ-06	Jgr
WJ-03348	신고	79558	관부	서곡	11-1	168.9	생활	20	50	충적	0.5	20	15	WJ-06	Jgr
WJ-03349	신고	79615-2	관부	서곡	1070-1	175.3	생활	25	50	충적	0.5	20	15	WJ-06	Jgr
WJ-03350	신고	79615-3	관부	서곡	1070-2	176.9	생활	20	50	충적	0.5	20	15	WJ-06	Jgr
WJ-03351	신고	79588	관부	서곡	1072-5	175.4	생활	25	30	충적	0.5	20	16	WJ-06	Jgr
WJ-03352	신고	79615-4	관부	서곡	1073-2	175.3	생활	25	50	충적	0.5	20	16	WJ-06	Jgr
WJ-03353	신고	79615-5	관부	서곡	1073-2	177.5	생활	30	50	충적	0.5	20	16	WJ-06	Jgr
WJ-03354	신고	79615-6	관부	서곡	1073-3	176.7	생활	18	50	충적	0.5	20	15	WJ-06	Jgr
WJ-03355	기타		관부	서곡	1074-1	178.7	생활	25	50	충적				WJ-06	Jgr
WJ-03356	신고	79617-4	관부	서곡	1074-4	179.2	생활	25	50	충적	0.5	20	15	WJ-06	Jgr
WJ-03357	신고	79617-3	관부	서곡	1076-1	187.8	생활	30	50	충적	0.5	20	15	WJ-06	Qa
WJ-03358	신고	79781	관부	서곡	1076-5	181.9	생활	18	50	충적	0.5	20	16	WJ-06	Jgr
WJ-03359	신고	79709	관부	서곡	1087-1	183.6	생활	40	50	충적	0.5	20	15	WJ-06	Qa
WJ-03360	기타		관부	서곡	1103-4	180.4	생활	30	50	충적				WJ-06	Qa
WJ-03361	신고	79618	관부	서곡	1122-10	189.4	생활	30	50	충적	0.5	20	15	WJ-06	Qa
WJ-03362	신고	79621	관부	서곡	1122-14	188.9	생활	20	50	충적	0.5	20	15	WJ-06	Qa
WJ-03363	신고	79608	관부	서곡	1122-6	187.7	생활	30	50	충적	0.5	20	15	WJ-06	Qa
WJ-03364	신고	2002-184	관부	서곡	1126-2	187.6	생활	30	50	충적	0.3	20	20	WJ-06	Qa
WJ-03365	신고	79719	관부	서곡	1130-5	187.6	생활	25	50	충적	0.5	20	15	WJ-06	Qa
WJ-03366	신고	2003-6	관부	서곡	1167-2	217.5	생활	20	50	충적	0.5	20	20	WJ-06	Jgr
WJ-03367	신고	2003-283	관부	서곡	1179-2	191.8	생활	20	50	충적	0.3	20	20	WJ-06	Jgr

관정번호	허가형태	허가신고 번호	읍/면	리	번지	표고 (m)	용도	심도(m)	구경(mm)	관정구분	펌프마 력(HP)	양수능력 (m ³ /일)	토출관 직경(mm)	소유역	지질 기호
WJ-03368	기타		관부	서곡	1179-2	222.5	생활	25	50	층적				WJ-06	Jgr
WJ-03369	신고	79687-5	관부	서곡	1210-7	200.6	생활	30	50	층적	0.5	20	15	WJ-06	Jgr
WJ-03370	신고	79687-6	관부	서곡	1213-3(1)	200.1	생활	30	50	층적	0.5	20	15	WJ-06	Jgr
WJ-03371	신고	79687-7	관부	서곡	1213-3(2)	200.8	생활	30	50	층적	0.5	20	15	WJ-06	Jgr
WJ-03372	신고	79690	관부	서곡	1214-2(1)	219.6	생활	20	50	층적	0.5	20	16	WJ-06	Qa
WJ-03373	신고	79690-1	관부	서곡	1214-2(2)	205.9	농업	20	50	층적	0.5	20	20	WJ-06	Jgr
WJ-03374	신고	79754	관부	서곡	1267-4	196.9	생활	40	50	층적	0.5	20	16	WJ-06	Jgr
WJ-03375	신고	79759	관부	서곡	1270-3	198.8	생활	30	50	층적	0.5	20	15	WJ-06	Jgr
WJ-03376	신고	79763	관부	서곡	1280-2	201.9	생활	50	50	층적	0.5	20	20	WJ-06	Jgr
WJ-03377	신고	79768	관부	서곡	1287-1	205.5	생활	50	50	암반	0.5	20	20	WJ-06	Jgr
WJ-03378	신고	79769	관부	서곡	1287-3	205.2	생활	50	50	암반	0.5	20	20	WJ-06	Jgr
WJ-03379	신고	79775-1	관부	서곡	1292(2)	201.7	농업	25	50	층적	1.0	35	32	WJ-06	Jgr
WJ-03380	신고	79783	관부	서곡	1319-2	209.9	생활	40	50	층적	0.5	20	20	WJ-06	Jgr
WJ-03381	신고	79789	관부	서곡	1321-2	217.6	생활	30	50	층적	0.5	20	20	WJ-06	Jgr
WJ-03382	신고	79682	관부	서곡	1330-4	201.6	생활	30	50	층적	0.5	20	20	WJ-06	Jgr
WJ-03383	신고	97-105	관부	서곡	1330-6	195.9	생활	100	150	암반	1.0	50	25	WJ-06	Jgr
WJ-03384	신고	79792	관부	서곡	1331-4	197.5	생활	30	50	층적	0.5	20	20	WJ-06	Jgr
WJ-03385	신고	79829-1	관부	서곡	1385-1	231.8	농업	40	50	층적	1.0	35	32	WJ-06	Jgr
WJ-03386	허가	허2001-08	관부	서곡	1395-3,4	226.9	생활	170	200	암반	5.0	170	50	WJ-06	Qa
WJ-03387	기타		관부	서곡	141-2	184.9	생활	100	150	암반				WJ-06	Jgr
WJ-03388	신고	79803	관부	서곡	1422-2	224.6	생활	40	50	층적	0.5	20	20	WJ-06	Qa
WJ-03389	신고	79730-4	관부	서곡	1506(1)	232.3	생활	7	30	층적	0.5	20	15	WJ-06	Jgr
WJ-03390	신고	2002-384	관부	서곡	153-1	183.1	생활	100	150	암반	0.5	25	15	WJ-06	Jgr
WJ-03391	기타		관부	서곡	1554-1	216.8	생활	10	40	층적				WJ-06	Jgr
WJ-03392	신고	79687-3	관부	서곡	1556-1	255	농업	20	50	층적	0.5	20	20	WJ-06	Jgr
WJ-03393	신고	79810	관부	서곡	1556-2	219.1	생활	15	50	층적	0.5	20	15	WJ-06	Jgr
WJ-03394	신고	79733	관부	서곡	158-1	186.1	생활	20	50	층적	0.5	20	15	WJ-06	Jgr
WJ-03395	신고	79821	관부	서곡	1633-3	230.4	생활	17	50	층적	0.5	20	20	WJ-06	Qa
WJ-03396	신고	79821-1	관부	서곡	1633-3(2)	219.9	농업	27	50	층적	0.5	20	20	WJ-06	Qa
WJ-03397	신고	79739-1	관부	서곡	1635-1	231.3	생활	30	50	층적	0.5	20	15	WJ-06	Jgr
WJ-03398	신고	79737	관부	서곡	1635-1(1)	230.8	생활	20	50	층적	0.5	20	20	WJ-06	Jgr
WJ-03399	신고	79737-1	관부	서곡	1635-1(2)	222.1	농업	20	50	층적	0.5	20	20	WJ-06	Qa
WJ-03400	신고	79740	관부	서곡	1643-10	234.1	생활	30	50	층적	0.5	20	20	WJ-06	Jgr
WJ-03401	신고	79738	관부	서곡	1643-4	235.4	생활	15	50	층적	0.5	20	20	WJ-06	Jgr
WJ-03402	신고	79739	관부	서곡	1643-5	226.8	생활	15	50	층적	0.5	20	20	WJ-06	Jgr
WJ-03403	신고	79741	관부	서곡	1643-6	234.1	생활	30	50	층적	0.5	20	20	WJ-06	Jgr
WJ-03404	신고	79742	관부	서곡	1643-7	228.9	생활	60	150	암반	0.5	20	20	WJ-06	Jgr

관정번호	허가형태	허가신고 번호	읍/면	리	번지	표고 (m)	용도	심도(m)	구경(mm)	관정구분	펌프마 력(HP)	양수능력 (m ³ /일)	토출관 직경(mm)	소유역	지질 기호
WJ-03405	신고	79831	관부	서곡	1645(1)	226.7	생활	20	50	층적	0.5	20	20	WJ-06	Jgr
WJ-03406	신고	79831-1	관부	서곡	1645(2)	222	농업	20	50	층적	1.0	35	32	WJ-06	Qa
WJ-03407	신고	79697	관부	서곡	1645-3	232.5	생활	15	50	층적	0.5	20	15	WJ-06	Jgr
WJ-03408	신고	79698	관부	서곡	1646-3	231.9	생활	40	50	층적	0.5	20	20	WJ-06	Jgr
WJ-03409	신고	79699	관부	서곡	1650-1	233.9	생활	60	50	층적	0.5	20	15	WJ-06	Jgr
WJ-03410	신고	79746	관부	서곡	1652-1	238.3	생활	30	50	층적	0.5	20	20	WJ-06	Jgr
WJ-03411	기타		관부	서곡	1652-1	236.9	생활	20	50	층적				WJ-06	Jgr
WJ-03412	신고	79703	관부	서곡	1718-1	310.1	생활	20	50	층적	0.5	20	20	WJ-06	PCEkbgm
WJ-03413	신고	79835-1	관부	서곡	1726(2)	230.1	농업	30	50	층적	1.0	30	25	WJ-06	Jgr
WJ-03414	신고	79749	관부	서곡	192-7	195.9	생활	30	50	층적	0.5	20	16	WJ-06	Jgr
WJ-03415	신고	2003-105	관부	서곡	193-6	183.9	생활	100	150	암반	1.0	50	25	WJ-06	Jgr
WJ-03416	신고	79572	관부	서곡	326(1)	178.2	생활	18	50	층적	0.5	20	15	WJ-06	Jgr
WJ-03417	신고	79572-1	관부	서곡	326(2)	178.1	농업	15	50	층적	0.5	20	20	WJ-06	Jgr
WJ-03418	신고	79571	관부	서곡	326-1	179.2	생활	20	30	층적	0.5	20	15	WJ-06	Jgr
WJ-03419	신고	79723-2	관부	서곡	330-1	174.8	농업	20	50	층적	0.5	20	20	WJ-06	Jgr
WJ-03420	신고	2000-65	관부	서곡	347-6	171.1	생활	60	200	암반	1.0	73	25	WJ-06	Jgr
WJ-03421	신고	79564	관부	서곡	361-2	153.6	농업	20	50	층적	0.5	20	20	WJ-06	Jgr
WJ-03422	신고	97-004	관부	서곡	422-3	160.8	생활	25	50	층적	0.5	30	20	WJ-06	Jgr
WJ-03423	신고	79579	관부	서곡	429-2	160.5	농업	20	50	층적	0.5	20	20	WJ-06	Jgr
WJ-03424	신고	79767-2	관부	서곡	438-1	140.9	농업	20	50	층적	0.5	20	15	WJ-06	Jgr
WJ-03425	신고	79573	관부	서곡	440-4	170.7	생활	30	50	층적	0.5	20	16	WJ-06	Jgr
WJ-03426	신고	97-063	관부	서곡	444-2	159.9	생활	100	200	암반	1.0	50	25	WJ-06	Jgr
WJ-03427	신고	2003-320	관부	서곡	445-3	170.1	생활	60	200	암반	1.0	45	25	WJ-06	Jgr
WJ-03428	신고	79581	관부	서곡	464-2	148.9	생활	10	30	층적	0.5	20	15	WJ-06	Jgr
WJ-03429	신고	79761-1	관부	서곡	471-2	223.8	생활	20	50	층적	0.5	20	15	WJ-06	Jgr
WJ-03430	신고	79579-2	관부	서곡	488-3	152.6	농업	20	50	층적	0.5	20	20	WJ-06	Jgr
WJ-03431	신고	96-099	관부	서곡	493-17	155.5	생활	90	150	층적	1.0	50	32	WJ-06	Jgr
WJ-03432	신고	79591-1	관부	서곡	493-2	154.4	농업	20	50	층적	0.5	20	20	WJ-06	Jgr
WJ-03433	신고	79764	관부	서곡	493-23	161.2	생활	50	150	암반	0.5	20	20	WJ-06	Jgr
WJ-03434	신고	79578	관부	서곡	493-31	159.9	생활	70	150	암반	0.5	25	25	WJ-06	Jgr
WJ-03435	신고	79582	관부	서곡	507-2	153.9	생활	18	50	층적	0.5	20	20	WJ-06	Jgr
WJ-03436	신고	79584	관부	서곡	519-3	147.5	생활	30	50	층적	0.5	25	20	WJ-06	Jgr
WJ-03437	신고	79760-1	관부	서곡	521-1	148.2	생활	20	50	층적	0.5	20	15	WJ-06	Jgr
WJ-03438	신고	79591-3	관부	서곡	550-2	153.9	농업	20	50	층적	0.5	20	20	WJ-06	Jgr
WJ-03439	신고	79770	관부	서곡	553-16	145.3	생활	15	30	층적	0.5	20	15	WJ-06	Jgr
WJ-03440	신고	79583	관부	서곡	553-18	147.1	생활	30	50	층적	0.5	20	15	WJ-06	Jgr
WJ-03441	신고	79595	관부	서곡	553-4	147.4	생활	30	30	층적	0.5	20	16	WJ-06	Jgr

관정번호	허가형태	허가신고 번호	읍/면	리	번지	표고 (m)	용도	심도(m)	구경(mm)	관정구분	펌프마 력(HP)	양수능력 (m ³ /일)	토출관 직경(mm)	소유역	지질 기호
WJ-03442	신고	79581-2	관부	서곡	553-7	145.4	생활	20	50	층적	0.5	20	15	WJ-06	Jgr
WJ-03443	신고	79771	관부	서곡	554-3	145.9	생활	20	50	층적	0.5	20	16	WJ-06	Jgr
WJ-03444	신고	79596	관부	서곡	555-13	145.6	생활	10	40	층적	0.5	20	20	WJ-06	Jgr
WJ-03445	신고	79772	관부	서곡	557-4	143.2	생활	20	30	층적	0.5	20	16	WJ-06	Jgr
WJ-03446	신고	79774-1	관부	서곡	561-1	153.2	생활	20	30	층적	0.5	20	16	WJ-06	Jgr
WJ-03447	신고	96-110	관부	서곡	561-1	142.7	생활	100	200	암반	0.5	30	20	WJ-06	Jgr
WJ-03448	신고	79774	관부	서곡	561-5	142.7	생활	20	50	층적	0.5	20	16	WJ-06	Jgr
WJ-03449	신고	79600	관부	서곡	567-1	151.4	생활	20	50	층적	0.5	20	15	WJ-06	Jgr
WJ-03450	신고	79600-2	관부	서곡	576(2)	158.9	농업	20	50	층적	0.5	20	20	WJ-06	Jgr
WJ-03451	기타		관부	서곡	582-1	144.8	생활	20	50	층적				WJ-06	Qa
WJ-03452	허가	허2002-6	관부	서곡	592-2	159.2	생활	150	200	암반	5.0	180	50	WJ-06	Jgr
WJ-03453	허가	허2002-8	관부	서곡	592-2	156.5	생활	150	200	암반	5.0	180	50	WJ-06	Jgr
WJ-03454	허가	허2002-7	관부	서곡	592-2	149.9	생활	150	200	암반	5.0	180	50	WJ-06	Qa
WJ-03455	허가	허2002-5	관부	서곡	592-2	159.3	생활	150	200	암반	5.0	180	50	WJ-06	Jgr
WJ-03456	허가	허2002-24	관부	서곡	592-2(5호공)	156.1	생활	150	200	암반	7.5	240	50	WJ-06	Jgr
WJ-03457	신고	79632	관부	서곡	595-8	154.2	생활	18	50	층적	0.5	20	20	WJ-06	Jgr
WJ-03458	기타		관부	서곡	597-2	139.5	농업	18	50	층적				WJ-06	Qa
WJ-03459	신고	96-053	관부	서곡	603-3	136.1	생활	60	150	암반	1.0	50	25	WJ-06	Qa
WJ-03460	신고	79605	관부	서곡	613-2	139.4	생활	18	50	층적	0.5	20	15	WJ-06	Qa
WJ-03461	신고	79784	관부	서곡	624-4	145.5	생활	20	50	층적	0.5	20	16	WJ-06	Jgr
WJ-03462	기타		관부	서곡	626-1	151.2	생활	15	30	층적				WJ-06	Jgr
WJ-03463	신고	79786	관부	서곡	626-3	149.3	생활	30	50	층적	0.5	20	16	WJ-06	Jgr
WJ-03464	신고	79776	관부	서곡	626-8	147.8	농업	30	50	층적	0.5	20	20	WJ-06	Jgr
WJ-03465	신고	2003-135	관부	서곡	638-3	170	생활	100	150	암반	1.0	20	25	WJ-06	Jgr
WJ-03466	기타		관부	서곡	638-4	170	생활	100	150	암반				WJ-06	Jgr
WJ-03467	신고	79767	관부	서곡	656-2	145.9	생활	20	50	층적	0.5	20	15	WJ-06	Jgr
WJ-03468	신고	79767-1	관부	서곡	656-2(2)	140.3	농업	20	50	층적	0.5	20	20	WJ-06	Jgr
WJ-03469	신고	79633	관부	서곡	662-1	165.9	생활	30	50	층적	0.5	20	16	WJ-06	Jgr
WJ-03470	기타		관부	서곡	698-2	155.4	생활	10	50	층적				WJ-06	Qa
WJ-03471	신고	79639	관부	서곡	702-1	154.8	생활	20	50	층적	0.5	20	15	WJ-06	Jgr
WJ-03472	신고	79640	관부	서곡	703-1	154.6	생활	20	50	층적	0.5	20	20	WJ-06	Qa
WJ-03473	신고	79644	관부	서곡	708-2	164.1	생활	50	50	층적	0.5	20	15	WJ-06	Jgr
WJ-03474	기타		관부	서곡	708-3	153.2	농업	20	50	층적				WJ-06	Qa
WJ-03475	신고	2003-403	관부	서곡	711-2	151.2	농업	18	50	층적		40	40	WJ-06	Qa
WJ-03476	신고	2003-391	관부	서곡	712-1	149.8	농업	18	50	층적		40	40	WJ-06	Qa
WJ-03477	신고	79800-3	관부	서곡	734-15	148.8	생활	30	50	층적	0.5	20	15	WJ-06	Qa
WJ-03478	신고	79800-4	관부	서곡	734-16	149.3	생활	25	50	층적	0.5	20	15	WJ-06	Qa

관정번호	허가형태	허가신고 번호	읍/면	리	번지	표고 (m)	용도	심도(m)	구경(mm)	관정구분	펌프마 력(HP)	양수능력 (m ³ /일)	토출관 직경(mm)	소유역	지질 기호
WJ-03479	신고	79800-5	관부	서곡	734-17	148.7	생활	35	50	층적	0.5	20	15	WJ-06	Qa
WJ-03480	신고	79800-6	관부	서곡	734-19	149.5	생활	20	50	층적	0.5	20	15	WJ-06	Qa
WJ-03481	신고	79802	관부	서곡	734-5	149.3	생활	20	50	층적	0.5	20	16	WJ-06	Qa
WJ-03482	신고	79800	관부	서곡	734-5	147.9	생활	22	50	층적	0.5	20	16	WJ-06	Qa
WJ-03483	신고	79800-1	관부	서곡	734-5	149.5	생활	25	50	층적	0.5	20	15	WJ-06	Qa
WJ-03484	신고	79800-2	관부	서곡	734-5	148.7	생활	25	50	층적	0.5	20	15	WJ-06	Qa
WJ-03485	신고	79802-1	관부	서곡	734-6	147.2	농업	30	50	층적	0.7	20	20	WJ-06	Qa
WJ-03486	신고	79653	관부	서곡	734-9	149.1	생활	70	50	암반	0.5	20	20	WJ-06	Qa
WJ-03487	신고	79798	관부	서곡	735-11	151.1	생활	20	50	층적	0.5	20	15	WJ-06	Qa
WJ-03488	신고	99-43	관부	서곡	735-8	150.6	생활	100	150	암반	1.0	50	25	WJ-06	Qa
WJ-03489	신고	79650	관부	서곡	741-1	151.1	생활	20	50	층적	0.5	20	20	WJ-06	Qa
WJ-03490	신고	2002-54	관부	서곡	752-27	155.3	생활	30	50	층적	0.3	20	20	WJ-06	Qa
WJ-03491	기타		관부	서곡	752-29	155.5	생활	30	50	층적				WJ-06	Qa
WJ-03492	신고	79651	관부	서곡	752-3	154.1	생활	50	50	층적	0.5	20	20	WJ-06	Qa
WJ-03493	기타		관부	서곡	752-32	157.1	생활	30	50	층적				WJ-06	Qa
WJ-03494	신고	79664	관부	서곡	752-35	153.2	농업	20	50	층적	0.5	20	20	WJ-06	Qa
WJ-03495	기타		관부	서곡	752-36	155.4	생활	30	50	층적				WJ-06	Qa
WJ-03496	신고	79673	관부	서곡	763-4	166.5	생활	30	40	층적	0.5	20	20	WJ-06	Qa
WJ-03497	신고	79654	관부	서곡	771-2	162.5	생활	20	50	층적	0.5	20	20	WJ-06	Qa
WJ-03498	신고	79655	관부	서곡	772-1	160	생활	18	50	층적	0.5	20	20	WJ-06	Qa
WJ-03499	신고	79656	관부	서곡	772-2	162.1	생활	20	50	층적	0.5	20	20	WJ-06	Qa
WJ-03500	기타		관부	서곡	772-3	161.2	생활	20	50	층적				WJ-06	Qa
WJ-03501	기타		관부	서곡	772-3	177.5	생활	15	50	층적				WJ-06	Qa
WJ-03502	신고	79657	관부	서곡	772-6	162.7	생활	18	50	층적	0.5	20	20	WJ-06	Qa
WJ-03503	신고	79808-2	관부	서곡	777(1)	165.1	생활	24	50	층적	1.0	30	15	WJ-06	Qa
WJ-03504	신고	79808-3	관부	서곡	777(2)	167.1	농업	18	50	층적	1.0	30	25	WJ-06	Qa
WJ-03505	신고	79827-1	관부	서곡	790-2	155.1	농업	20	50	층적	1.0	30	25	WJ-06	Qa
WJ-03506	신고	79661	관부	서곡	793-2	161.7	생활	20	50	층적	0.5	20	20	WJ-06	Qa
WJ-03507	신고	79662	관부	서곡	793-2	161.7	생활	20	50	층적	0.5	20	15	WJ-06	Qa
WJ-03508	신고	79625-1	관부	서곡	80(2)	209.9	농업	20	50	층적	0.5	20	20	WJ-06	Jgr
WJ-03509	기타		관부	서곡	802-1	167.6	생활	16	50	층적				WJ-06	Qa
WJ-03510	신고	79711	관부	서곡	820-2	164.2	생활	26	50	층적	0.5	20	15	WJ-06	Jgr
WJ-03511	신고	2003-308	관부	서곡	823-3	162.4	생활	60	200	암반	1.0	45	25	WJ-06	Qa
WJ-03512	신고	79721	관부	서곡	828-4	158.9	생활	20	50	층적	0.5	20	15	WJ-06	Qa
WJ-03513	신고	79671	관부	서곡	828-5	158.3	생활	20	50	층적	0.5	20	15	WJ-06	Qa
WJ-03514	신고	79813	관부	서곡	831-3	162.6	생활	20	50	층적	0.5	20	15	WJ-06	Qa
WJ-03515	신고	79670	관부	서곡	831-6	161.9	생활	20	50	층적	0.5	20	15	WJ-06	Qa

관정번호	허가형태	허가신고 번호	읍/면	리	번지	표고 (m)	용도	심도(m)	구경(mm)	관정구분	펌프마 력(HP)	양수능력 (m ³ /일)	토출관 직경(mm)	소유역	지질 기호
WJ-03516	신고	79793	관부	서곡	831-6	164.4	생활	25	50	층적	0.5	20	20	WJ-06	Qa
WJ-03517	신고	2003-405	관부	서곡	836-1	166.2	농업	18	50	층적	-	40	40	WJ-06	Jgr
WJ-03518	신고	79672	관부	서곡	839-8	161.1	생활	35	50	층적	0.5	20	15	WJ-06	Qa
WJ-03519	신고	2003-404	관부	서곡	841-5	164.6	농업	18	50	층적		40	40	WJ-06	Jgr
WJ-03520	신고	79732	관부	서곡	846-1	165.1	생활	20	50	층적	0.5	20	15	WJ-06	Jgr
WJ-03521	신고	79743	관부	서곡	853-2	161.9	생활	35	100	층적	0.5	20	20	WJ-06	Qa
WJ-03522	신고	96-160	관부	서곡	855-2	165.9	생활	100	200	암반	1.0	60	25	WJ-06	Qa
WJ-03523	신고	79674	관부	서곡	859-2	167.4	생활	30	50	층적	0.5	20	15	WJ-06	Qa
WJ-03524	신고	79675	관부	서곡	879-2	171.9	생활	21	50	층적	0.5	20	20	WJ-06	Qa
WJ-03525	신고	79747	관부	서곡	879-3	170.9	생활	25	50	층적	0.5	20	15	WJ-06	Qa
WJ-03526	신고	79818	관부	서곡	882-1	171.7	생활	20	50	층적	0.5	20	15	WJ-06	Qa
WJ-03527	기타		관부	서곡	882-1	166.8	생활	20	50	층적				WJ-06	Qa
WJ-03528	신고	2003-124	관부	서곡	882-4	171.6	농업	20	50	층적		20	20	WJ-06	Qa
WJ-03529	신고	79748	관부	서곡	883-1	168.8	생활	10	40	층적	0.5	20	15	WJ-06	Qa
WJ-03530	기타		관부	서곡	883-1	168.9	생활	30	50	층적				WJ-06	Qa
WJ-03531	신고	79826	관부	서곡	920-1	162.4	생활	15	50	층적	0.5	20	15	WJ-06	Qa
WJ-03532	신고	79678-1	관부	서곡	923(1)	163.1	생활	30	50	층적	0.5	20	16	WJ-06	Qa
WJ-03533	신고	79678-2	관부	서곡	923(2)	163.9	농업	50	50	층적	1.0	30	25	WJ-06	Qa
WJ-03534	기타		관부	서곡	934-1	162.9	생활	20	50	층적				WJ-06	Qa
WJ-03535	신고	79750-1	관부	서곡	938-1(2)	167.2	농업	27	50	층적	0.5	20	20	WJ-06	Qa
WJ-03536	기타		관부	서곡	950-1	170.1	생활	20	50	층적				WJ-06	Qa
WJ-03537	신고	79612	관부	서곡	976-2	189.6	생활	15	30	층적	0.5	20	20	WJ-06	Qa
WJ-03538	신고	79627	관부	서곡	982-4	214.9	생활	20	30	층적	0.5	20	15	WJ-06	Jgr
WJ-03539	기타		관부	서곡	995-3	190.0	생활	25	50	층적				WJ-06	Jgr
WJ-03540	신고	79612-2	관부	서곡	999-1	180.8	생활	30	50	층적	0.5	20	16	WJ-06	Jgr
WJ-03541	신고	2002-88	관부	서곡	산100	157.7	생활	200	200	암반	3.0	90	32	WJ-06	Jgr
WJ-03542	신고	79835-2	관부	서곡	산146(1)	242.5	생활	7	50	층적	0.5	20	16	WJ-06	Jgr
WJ-03543	신고	79835-3	관부	서곡	산146(2)	232.2	농업	20	50	층적	1.0	30	25	WJ-06	Jgr
WJ-03544	신고	99-57	관부	서곡	산17	170.1	생활	100	200	암반	1.0	44	32	WJ-06	Jgr
WJ-03545	신고	99-3	관부	서곡	산198-5	183.9	생활	50	200	암반	1.0	50	25	WJ-06	Jgr
WJ-03546	신고	79609	관부	서곡	산76	185.3	생활	13	50	층적	0.5	20	16	WJ-06	Jgr
WJ-03547	신고	79610	관부	서곡	산76	178.5	생활	15	50	층적	0.5	20	15	WJ-06	Jgr
WJ-03548	신고	79558-1	관부	서곡	산8	167.1	농업	20	50	층적	0.5	20	20	WJ-06	Jgr
WJ-03549	신고	79593	관부	서곡	산87	228.4	생활	15	50	층적	0.5	20	15	WJ-06	Jgr
WJ-03550	신고	96-015	관부	서곡	산99	154.9	생활	100	200	암반	1.0	30	25	WJ-06	Jgr
WJ-03551	기타		관부	서곡		187.1	생활	100	250	암반				WJ-06	Jgr
WJ-03552	기타		관부	서곡		154.9	생활	100	200	암반				WJ-06	Jgr

관정번호	허가형태	허가신고 번호	읍/면	리	번지	표고 (m)	용도	심도(m)	구경(mm)	관정구분	펌프마 력(HP)	양수능력 (m ³ /일)	토출관 직경(mm)	소유역	지질 기호
WJ-03553	기타		관부	서곡		150.2	생활	100	150	암반				WJ-06	Jgr
WJ-03554	기타		관부	서곡		157.9	생활	100	100	암반				WJ-06	Jgr
WJ-03555	기타		관부	서곡		165.7	생활	20	50	층적				WJ-06	Qa
WJ-03556	기타		관부	서곡		164.1	생활	20	50	층적				WJ-06	Qa
WJ-03557	기타		관부	서곡		175.0	생활	20	50	층적				WJ-06	Qa
WJ-03558	기타		관부	서곡		160.2	농업	30	50	층적				WJ-06	Qa
WJ-03559	기타		관부	서곡		154.1	생활	20	50	층적				WJ-06	Qa
WJ-03560	기타		관부	서곡		152.5	농업	20	50	층적				WJ-06	Qa
WJ-03561	기타		관부	서곡		174.9	생활	25	50	층적				WJ-06	Jgr
WJ-03562	기타		관부	서곡		144.7	생활	20	50	층적				WJ-06	Qa
WJ-03563	기타		관부	서곡		144.9	생활	20	50	층적				WJ-06	Qa
WJ-03564	기타		관부	서곡		142.5	생활	20	50	층적				WJ-06	Jgr
WJ-03565	기타		관부	서곡		141.1	생활	20	50	층적				WJ-06	Qa
WJ-03566	기타		관부	서곡		142.5	생활	20	50	층적				WJ-06	Jgr
WJ-03567	기타		관부	서곡		142.4	기타	18	50	층적				WJ-06	Jgr
WJ-03568	기타		관부	서곡		182.7	생활	18	50	층적				WJ-06	Jgr
WJ-03569	기타		관부	서곡		187.7	생활	18	50	층적				WJ-06	Jgr
WJ-03570	기타		관부	서곡		209.8	농업	20	50	층적				WJ-06	Jgr
WJ-03571	기타		관부	서곡		173.3	생활	20	50	층적				WJ-06	Jgr
WJ-03572	기타		관부	서곡		227.1	생활	24	50	층적				WJ-06	Jgr
WJ-03573	기타		관부	서곡		214.5	농업	36	50	층적				WJ-06	Jgr
WJ-03574	기타		관부	서곡		159.5	농업	20	50	층적				WJ-06	Jgr
WJ-03575	신고	79845	관부	신촌	835	238.2	생활	10	50	층적	0.5	20	20	WJ-07	Jgr
WJ-03576	신고	79846	관부	신촌	849	217.4	생활	10	50	층적	0.5	20	20	WJ-07	Jgr
WJ-03577	신고	79847	관부	신촌	852	219.8	생활	10	50	층적	0.5	20	20	WJ-07	Jgr
WJ-03578	신고	79848	관부	신촌	853	228.2	생활	10	50	층적	0.5	20	20	WJ-07	Jgr
WJ-03579	신고	79849	관부	신촌	860	227.2	생활	8	30	층적	0.5	20	20	WJ-07	Jgr
WJ-03580	신고	79852	관부	신촌	863	231.5	생활	20	50	층적	0.5	20	15	WJ-07	Jgr
WJ-03581	기타		관부	신촌	875	229.1	생활	10	150	층적				WJ-07	PCEkbg
WJ-03582	신고	79850	관부	신촌	930	217.5	생활	10	50	층적	0.5	20	20	WJ-07	Jgr
WJ-03583	기타		관부	신촌	930	262.3	생활	10	50	층적				WJ-07	PCEkbg
WJ-03584	신고	2002-96	관부	신촌	932	295.1	생활	100	250	암반	1.0	60	25	WJ-07	PCEkbg
WJ-03585	신고	2002-115	관부	신촌	932	290.9	생활	100	250	암반	1.0	60	25	WJ-07	PCEkbg
WJ-03586	기타		관부	신촌	973	262.9	생활	10	50	층적				WJ-07	PCEkbg
WJ-03587	신고	79851	관부	신촌	977	359.1	생활	20	50	층적	0.5	20	20	WJ-07	PCEkbg
WJ-03588	기타		관부	신촌	977	338.4	생활	10	150	층적				WJ-07	PCEkbg
WJ-03589	신고	2002-131	관부	신촌	1056	281.9	생활	100	150	암반	1.0	50	25	WJ-07	PCEkbg

관정번호	허가형태	허가신고 번호	읍/면	리	번지	표고 (m)	용도	심도(m)	구경(mm)	관정구분	펌프마 력(HP)	양수능력 (m ³ /일)	토출관 직경(mm)	소유역	지질 기호
WJ-03590	신고	2001-150	관부	신촌	1108	281.8	농업	105	250	암반	3.0	145	50	WJ-07	Jgr
WJ-03591	신고	79837	관부	신촌	1122	276.9	생활	16	50	층적	0.5	20	15	WJ-07	Jgr
WJ-03592	신고	79839	관부	신촌	1131	268.9	생활	10	30	층적	0.5	20	20	WJ-07	Jgr
WJ-03593	기타		관부	신촌	1139	260.2	생활	10	50	층적				WJ-07	Jgr
WJ-03594	신고	79843-1	관부	신촌	1141	230.1	생활	30	50	층적	0.5	20	20	WJ-07	Jgr
WJ-03595	기타		관부	신촌	1141	227.4	생활	10	50	층적				WJ-07	Jgr
WJ-03596	신고	79841-1	관부	신촌	1186	199.9	생활	105	200	암반	2.0	50	20	WJ-07	Jgr
WJ-03597	신고	79841	관부	신촌	1188	192	생활	15	50	층적	0.5	20	20	WJ-07	Jgr
WJ-03598	신고	79842	관부	신촌	1189	190.2	생활	15	50	층적	0.5	20	20	WJ-07	Jgr
WJ-03599	신고	79844	관부	신촌	826-2	231.3	생활	10	50	층적	0.5	20	20	WJ-07	Jgr
WJ-03600	신고	79843	관부	신촌	833-2	201.1	농업	50	50	암반	0.5	20	25	WJ-07	Qa
WJ-03601	신고	2002-236	관부	신촌	838-2	204.5	생활	30	50	층적	0.5	20	15	WJ-07	Qa
WJ-03602	기타		관부	신촌	904-2	262.8	생활	10	50	층적				WJ-07	PCEkbg
WJ-03603	신고	96-194	관부	신촌	산142	193.4	생활	100	200	암반	1.0	40	32	WJ-07	Jgr
WJ-03604	기타		관부	신촌		222.1	생활	10	100	층적				WJ-07	Jgr
WJ-03605	기타		관부	신촌		256.6	생활	10	200	층적				WJ-07	PCEkbg
WJ-03606	기타		관부	신촌		372.9	생활	100	150	암반				WJ-07	PCEkbg
WJ-03607	신고	79495	관부	금대	37	262	생활	20	50	층적	1.0	30	25	WJ-07	PCEks
WJ-03608	신고	2003-371	관부	금대	97	416	생활	100	200	암반	1.0	30	25	WJ-07	PCEkbg
WJ-03609	기타		관부	금대	97	288	기타	65	200	암반			50	WJ-07	PCEkbg
WJ-03610	신고	79490	관부	금대	104	278	생활	20	30	층적	0.5	20	16	WJ-07	PCEks
WJ-03611	신고	79461	관부	금대	120	249	생활	21	50	층적	0.5	20	20	WJ-07	Qa
WJ-03612	신고	79452-6	관부	금대	127	208	농업	20	50	층적	0.5	20	20	WJ-07	Jdi
WJ-03613	신고	676	관부	금대	139	357	생활	102	250	암반	3.0	250	36	WJ-07	Jdi
WJ-03614	신고	687	관부	금대	146	352	생활	100	200	암반	2.0	115	32	WJ-07	PCEks
WJ-03615	신고	79861	관부	금대	161	326	생활	30	50	층적	0.5	20	20	WJ-07	PCEkbg
WJ-03616	기타		관부	금대	190	309	생활	20	50	층적				WJ-07	Qa
WJ-03617	신고	79865	관부	금대	230	416	생활	20	50	층적	0.5	20	20	WJ-07	PCEks
WJ-03618	신고	79866	관부	금대	244	351	생활	25	50	층적	0.5	20	15	WJ-07	PCEks
WJ-03619	신고	97-168	관부	금대	260	300	생활	100	150	암반	2.0	60	32	WJ-07	PCEks
WJ-03620	기타		관부	금대	266	274	생활	40	50	층적				WJ-07	PCEks
WJ-03621	신고	2000-126	관부	금대	270	317	생활	85	200	암반	1.0	96	25	WJ-07	PCEks
WJ-03622	신고	79461-1	관부	금대	385	234	생활	20	50	층적	0.5	20	15	WJ-07	Qa
WJ-03623	신고	789	관부	금대	406	283	생활	100	200	암반	2.0	100	32	WJ-07	PCEks
WJ-03624	기타		관부	금대	429	254	생활	20	200	층적				WJ-07	PCEks
WJ-03625	신고	79505-1	관부	금대	445	258	생활	20	50	층적	0.5	20	15	WJ-07	PCEks
WJ-03626	신고	79515	관부	금대	489	254	생활	20	50	층적	0.5	20	20	WJ-07	Qa

관정번호	허가형태	허가신고 번호	읍/면	리	번지	표고 (m)	용도	심도(m)	구경(mm)	관정구분	펌프마 력(HP)	양수능력 (m³/일)	토출관 직경(mm)	소유역	지질 기호
WJ-03627	신고	79496	관부	금대	492	251	생활	20	50	층적	0.5	20	15	WJ-07	Qa
WJ-03628	신고	79499	관부	금대	492	251	생활	20	50	층적	0.5	20	15	WJ-07	Qa
WJ-03629	신고	79537	관부	금대	495	248	생활	20	50	층적	0.5	20	15	WJ-07	Qa
WJ-03630	신고	79500	관부	금대	495	251	생활	20	50	층적	0.5	20	15	WJ-07	Qa
WJ-03631	신고	79528	관부	금대	496	248	생활	20	50	층적	0.5	20	15	WJ-07	Qa
WJ-03632	기타		관부	금대	496	251	생활	20	50	층적				WJ-07	Qa
WJ-03633	신고	79518	관부	금대	509	248	생활	20	50	층적	0.5	20	20	WJ-07	PCEks
WJ-03634	신고	79455	관부	금대	531	257	생활	25	50	층적	0.5	20	20	WJ-07	Qa
WJ-03635	신고	2003-35	관부	금대	533	257	생활	80	150	암반	0.5	25	20	WJ-07	Qa
WJ-03636	신고	79471-1	관부	금대	611	236	생활	20	50	층적	0.5	20	15	WJ-07	PCEkbg
WJ-03637	기타		관부	금대	624	237	생활	20	50	층적				WJ-07	PCEkbg
WJ-03638	신고	79475-1	관부	금대	658	237	생활	20	50	층적	0.5	20	15	WJ-07	PCEkbg
WJ-03639	신고	79478	관부	금대	659	237	생활	20	50	층적	0.5	20	15	WJ-07	PCEkbg
WJ-03640	신고	79504	관부	금대	682	247	생활	20	50	층적	0.5	20	16	WJ-07	Qa
WJ-03641	신고	79550	관부	금대	687	248	생활	30	50	층적	0.5	20	15	WJ-07	Qa
WJ-03642	신고	79457	관부	금대	723	239	생활	30	30	층적	0.5	20	20	WJ-07	PCEkbg
WJ-03643	신고	98-002	관부	금대	740	320	생활	20	50	암반	0.5	20	20	WJ-07	PCEkbg
WJ-03644	신고	79507-1	관부	금대	764	236	생활	20	50	층적	0.5	20	15	WJ-07	Qa
WJ-03645	신고	79507	관부	금대	764	239	생활	18	50	층적	0.5	20	20	WJ-07	Qa
WJ-03646	신고	79507-2	관부	금대	765	237	생활	20	50	층적	0.5	20	16	WJ-07	PCEkbg
WJ-03647	신고	79507-3	관부	금대	765	237	생활	20	50	층적	0.5	20	15	WJ-07	PCEkbg
WJ-03648	신고	79460	관부	금대	794	206	생활	10	30	층적	0.5	20	20	WJ-07	Qa
WJ-03649	신고	79464-1	관부	금대	833	228	생활	20	50	층적	0.5	20	15	WJ-07	Qa
WJ-03650	신고	79466	관부	금대	892	215	생활	21	50	층적	0.5	20	20	WJ-07	Jdi
WJ-03651	신고	79462-2	관부	금대	895	400	생활	20	50	층적	0.5	20	16	WJ-07	PCEkbg
WJ-03652	신고	79463	관부	금대	912	220	생활	18	50	층적	0.5	20	20	WJ-07	Jdi
WJ-03653	신고	79473	관부	금대	936	213	생활	21	50	층적	0.5	20	20	WJ-07	Jdi
WJ-03654	신고	79489-3	관부	금대	947	212	생활	20	50	층적	0.5	20	16	WJ-07	Jdi
WJ-03655	기타		관부	금대	950	208	농업	20	50	층적				WJ-07	Jdi
WJ-03656	신고	79489-2	관부	금대	952	217	생활	20	50	층적	0.5	20	15	WJ-07	Jdi
WJ-03657	신고	79551	관부	금대	952	208	생활	30	50	층적	0.5	20	20	WJ-07	Jdi
WJ-03658	신고	79489-4	관부	금대	955	212	생활	20	50	층적	0.5	20	16	WJ-07	Jdi
WJ-03659	신고	734	관부	금대	960	208	생활	80	200	암반	1.0	35	30	WJ-07	Qa
WJ-03660	신고	79477-5	관부	금대	963	208	생활	20	50	층적	0.5	20	15	WJ-07	Qa
WJ-03661	신고	79479	관부	금대	963	213	생활	15	32	층적	0.5	20	15	WJ-07	Qa
WJ-03662	신고	79483	관부	금대	968	209	생활	10	30	층적	0.5	20	20	WJ-07	Jdi
WJ-03663	신고	79483-1	관부	금대	968	213	생활	20	50	층적	0.5	20	15	WJ-07	Qa

관정번호	허가형태	허가신고 번호	읍/면	리	번지	표고 (m)	용도	심도(m)	구경(mm)	관정구분	펌프마 력(HP)	양수능력 (m ³ /일)	토출관 직경(mm)	소유역	지질 기호
WJ-03664	신고	79482	관부	금대	968	215	생활	21	50	충적	0.5	20	20	WJ-07	Jdi
WJ-03665	신고	79482-1	관부	금대	968	207	생활	20	50	충적	0.5	20	20	WJ-07	Jdi
WJ-03666	기타		관부	금대	968	208	생활	10	30	충적				WJ-07	Jdi
WJ-03667	신고	79489-1	관부	금대	976	216	생활	20	50	충적	0.5	20	15	WJ-07	Qa
WJ-03668	신고	79554	관부	금대	978	208	생활	19	50	충적	0.5	20	20	WJ-07	Jdi
WJ-03669	기타		관부	금대	986	203	생활	100	200	암반			50	WJ-07	Jdi
WJ-03670	기타		관부	금대	1008	213	생활	30	30	충적				WJ-07	Jdi
WJ-03671	신고	79450-3	관부	금대	1077	227	생활	20	50	충적	0.5	20	16	WJ-07	PCEkbgn
WJ-03672	신고	79449	관부	금대	1081	202	생활	30	30	충적	0.5	20	20	WJ-07	Qa
WJ-03673	신고	79450-1	관부	금대	1135	197	생활	35	50	충적	0.5	20	15	WJ-07	Jdi
WJ-03674	신고	79477-2	관부	금대	1257	216	농업	20	50	충적	0.5	20	20	WJ-07	PCEkbgn
WJ-03675	신고	79452	관부	금대	1258	227	생활	20	50	충적	0.5	20	15	WJ-07	PCEkbgn
WJ-03676	신고	79555	관부	금대	1290	227	생활	20	50	충적	0.5	20	20	WJ-07	Qa
WJ-03677	신고	2003-239	관부	금대	1298	229	생활	15	50	충적	0.3	25	20	WJ-07	PCEkbgn
WJ-03678	기타		관부	금대	1298	228	생활	15	50	충적				WJ-07	PCEkbgn
WJ-03679	신고	79491	관부	금대	1310	302	생활	30	30	충적	0.5	20	15	WJ-07	PCEks
WJ-03680	기타		관부	금대	1310	327	생활	20	50	충적				WJ-07	PCEks
WJ-03681	신고	79493-1	관부	금대	1320	329	생활	20	50	충적	0.5	20	15	WJ-07	PCEks
WJ-03682	기타		관부	금대	1320	329	생활	20	50	충적				WJ-07	PCEks
WJ-03683	신고	79487	관부	금대	1323	328	생활	20	50	충적	0.5	20	15	WJ-07	PCEks
WJ-03684	신고	79494	관부	금대	1324	317	생활	20	50	충적	0.5	20	15	WJ-07	PCEks
WJ-03685	기타		관부	금대	1388	523	생활	80	150	암반			50	WJ-07	PCEkbgn
WJ-03686	신고	79451	관부	금대	1013-1	202	농업	10	50	충적	0.5	20	32	WJ-07	Qa
WJ-03687	신고	79450-2	관부	금대	1113-1	192	생활	20	50	충적	0.5	20	16	WJ-07	Qa
WJ-03688	신고	79450-4	관부	금대	1113-8	193	생활	20	50	충적	0.5	20	16	WJ-07	Qa
WJ-03689	신고	79450	관부	금대	1121-1	192	생활	20	50	충적	0.5	20	20	WJ-07	Jdi
WJ-03690	기타		관부	금대	1255-2	212	생활	20	50	충적				WJ-07	PCEks
WJ-03691	신고	96-208	관부	금대	1258-3	222	생활	100	150	암반	1.0	25	25	WJ-07	PCEkbgn
WJ-03692	신고	79452-3	관부	금대	1262-3	227	생활	20	50	충적	0.5	20	15	WJ-07	PCEkbgn
WJ-03693	신고	733	관부	금대	1278-1	223	생활	30	50	충적	1.0	30	20	WJ-07	PCEkbgn
WJ-03694	신고	732	관부	금대	1284-1,2	224	생활	30	50	충적	1.0	30	20	WJ-07	PCEkbgn
WJ-03695	기타		관부	금대	1293-1	228	생활	15	50	충적				WJ-07	PCEkbgn
WJ-03696	신고	79452-1	관부	금대	1303-1	223	생활	20	50	충적	0.5	20	15	WJ-07	PCEkbgn
WJ-03697	신고	79452-2	관부	금대	1304-11	222	생활	20	50	충적	0.5	20	15	WJ-07	PCEkbgn
WJ-03698	기타		관부	금대	1309-1	295	생활	16	200	충적				WJ-07	PCEks
WJ-03699	기타		관부	금대	1312-2	316	생활	20	50	충적				WJ-07	PCEks
WJ-03700	기타		관부	금대	1312-2	321	생활	20	50	충적				WJ-07	PCEks

관정번호	허가형태	허가신고 번호	읍/면	리	번지	표고 (m)	용도	심도(m)	구경(mm)	관정구분	펌프마 력(HP)	양수능력 (m ³ /일)	토출관 직경(mm)	소유역	지질 기호
WJ-03701	신고	2001-40	관부	금대	1312-3	316	생활	80	150	암반	2.0	70	32	WJ-07	PCEks
WJ-03702	신고	79492	관부	금대	1319-6	335	생활	100	150	암반	1.0	30	25	WJ-07	PCEks
WJ-03703	신고	79493	관부	금대	1320-1	329	생활	20	50	층적	0.5	20	16	WJ-07	PCEks
WJ-03704	신고	96-238	관부	금대	1320-1	328	생활	100	200	암반	1.0	50	25	WJ-07	PCEks
WJ-03705	신고	79509	관부	금대	132-1	398	생활	40	50	층적	0.5	20	20	WJ-07	Jdi
WJ-03706	기타		관부	금대	132-1	465	농업	56	100	암반			25	WJ-07	PCEkbgm
WJ-03707	신고	97-224	관부	금대	1333-3	352	생활	60	200	암반	1.0	50	25	WJ-07	PCEks
WJ-03708	신고	79497	관부	금대	161-1	249	생활	20	50	층적	0.5	20	20	WJ-07	Qa
WJ-03709	신고	79512-1	관부	금대	165-9	324	생활	20	50	층적	0.5	20	15	WJ-07	PCEks
WJ-03710	신고	79514	관부	금대	175-1	333	생활	50	50	암반	0.5	20	20	WJ-07	PCEks
WJ-03711	신고	97-179	관부	금대	189-24	322	생활	200	200	암반	7.5	300	32	WJ-07	PCEks
WJ-03712	신고	97-178	관부	금대	189-24	302	생활	200	200	암반	7.5	300	32	WJ-07	PCEks
WJ-03713	신고	96-141	관부	금대	191-10	318	생활	130	200	암반	2.0	100	35	WJ-07	Qa
WJ-03714	기타		관부	금대	191-13	523	생활	60	100	암반			30	WJ-07	PCEkbgm
WJ-03715	신고	79516	관부	금대	191-35	314	생활	20	50	층적	0.5	20	15	WJ-07	Qa
WJ-03716	신고	97-278	관부	금대	192-1	307	생활	50	200	암반	1.0	30	25	WJ-07	Qa
WJ-03717	신고	2000-128	관부	금대	263-1	287	생활	85	200	암반	1.0	96	25	WJ-07	PCEks
WJ-03718	신고	97-148	관부	금대	266-5	295	생활	100	200	암반	1.0	65	25	WJ-07	PCEks
WJ-03719	기타		관부	금대	405-2	288	생활	23	200	층적				WJ-07	PCEks
WJ-03720	신고	79523	관부	금대	468-2	274	생활	40	50	층적	0.5	20	15	WJ-07	PCEks
WJ-03721	신고	79525	관부	금대	468-3	274	생활	30	50	층적	0.5	20	15	WJ-07	PCEks
WJ-03722	신고	79520	관부	금대	468-3	274	생활	30	50	층적	0.5	20	15	WJ-07	PCEks
WJ-03723	기타		관부	금대	476-2	256	생활	25	50	층적				WJ-07	Qa
WJ-03724	신고	79502	관부	금대	565-1	314	생활	20	50	층적	0.5	20	20	WJ-07	PCEkbgm
WJ-03725	신고	79549	관부	금대	580-1	282	생활	20	50	층적	0.5	20	15	WJ-07	PCEkbgm
WJ-03726	신고	96-002	관부	금대	585-1	254	생활	100	150	암반	1.0	60	25	WJ-07	Qa
WJ-03727	신고	2001-59	관부	금대	598-1	274	생활	100	150	암반	1.0	40	25	WJ-07	PCEkbgm
WJ-03728	신고	771	관부	금대	601-1	261	생활	100	200	암반	1.0	50	25	WJ-07	PCEkbgm
WJ-03729	신고	861	관부	금대	610-2	265	생활	100	200	암반	1.0	80	25	WJ-07	PCEkbgm
WJ-03730	신고	96-224	관부	금대	637-2	313	농업	150	200	암반	1.0	30	40	WJ-07	PCEkbgm
WJ-03731	신고	79535	관부	금대	639-1	245	생활	20	30	층적	0.5	20	20	WJ-07	Qa
WJ-03732	신고	79475	관부	금대	651-1	237	생활	25	40	층적	0.5	20	20	WJ-07	PCEkbgm
WJ-03733	신고	79503	관부	금대	679-2	246	생활	20	50	층적	0.5	20	15	WJ-07	Qa
WJ-03734	신고	79855	관부	금대	687-4	248	생활	27	50	층적	0.5	20	20	WJ-07	PCEks
WJ-03735	신고	79856	관부	금대	687-5	248	생활	28	50	층적	0.5	20	20	WJ-07	PCEks
WJ-03736	신고	79522-1	관부	금대	692-2	261	생활	20	50	층적	0.5	20	15	WJ-07	PCEks
WJ-03737	기타		관부	금대	692-2	264	생활	20	50	층적	0.5	20	15	WJ-07	PCEks

관정번호	허가형태	허가신고 번호	읍/면	리	번지	표고 (m)	용도	심도(m)	구경(mm)	관정구분	펌프마 력(HP)	양수능력 (m ³ /일)	토출관 직경(mm)	소유역	지질 기호
WJ-03738	신고	79857	관부	금대	692-5	258	생활	18	50	총적	0.5	20	20	WJ-07	PCEks
WJ-03739	신고	79533	관부	금대	693-1	253	생활	20	50	총적	0.5	20	15	WJ-07	PCEks
WJ-03740	기타		관부	금대	701-2	247	생활	20	50	총적				WJ-07	Qa
WJ-03741	기타		관부	금대	701-2	247	생활	20	50	총적				WJ-07	Qa
WJ-03742	기타		관부	금대	740-1	226	생활	20	50	총적				WJ-07	PCEkbg
WJ-03743	신고	79464-2	관부	금대	741-1	238	생활	20	50	총적	0.5	20	15	WJ-07	Qa
WJ-03744	신고	79458	관부	금대	745-1	231	생활	20	30	총적	0.5	20	20	WJ-07	PCEkbg
WJ-03745	신고	79540	관부	금대	745-4	231	생활	20	30	총적	0.5	20	20	WJ-07	PCEkbg
WJ-03746	기타		관부	금대	745-9	231	생활	20	30	총적				WJ-07	PCEkbg
WJ-03747	신고	79459	관부	금대	750-2	234	생활	30	50	총적	0.5	20	16	WJ-07	Qa
WJ-03748	신고	79543	관부	금대	851-3	228	생활	20	50	총적	0.5	20	16	WJ-07	PCEkbg
WJ-03749	신고	79465	관부	금대	858-1	221	생활	18	50	총적	0.5	20	16	WJ-07	PCEks
WJ-03750	신고	79546	관부	금대	892-1	229	생활	21	50	총적	0.5	20	16	WJ-07	Jdi
WJ-03751	신고	79546-1	관부	금대	892-4	230	생활	20	50	총적	0.5	20	16	WJ-07	Jdi
WJ-03752	신고	79467	관부	금대	893-2	208	생활	20	50	총적	0.5	20	20	WJ-07	Jdi
WJ-03753	신고	79468	관부	금대	895-1	208	생활	25	40	총적	0.5	20	16	WJ-07	Jdi
WJ-03754	기타		관부	금대	895-1	209	생활	67	150	암반			50	WJ-07	Jdi
WJ-03755	신고	79469	관부	금대	899-17	206	생활	21	50	총적	0.5	20	16	WJ-07	Qa
WJ-03756	신고	79470	관부	금대	905-2	218	생활	14	50	총적	0.5	20	20	WJ-07	Jdi
WJ-03757	신고	79548	관부	금대	905-3	213	생활	18	50	총적	0.5	20	20	WJ-07	Jdi
WJ-03758	신고	97-111	관부	금대	905-8	214	생활	70	150	암반	1.0	50	25	WJ-07	Jdi
WJ-03759	신고	79479-3	관부	금대	938-1	213	생활	20	50	총적	0.5	20	15	WJ-07	PCEks
WJ-03760	신고	79474	관부	금대	939-1	218	생활	15	30	총적	0.5	20	15	WJ-07	PCEks
WJ-03761	신고	79483-2	관부	금대	942-4	214	생활	20	50	총적	0.5	20	15	WJ-07	Qa
WJ-03762	신고	98-019	관부	금대	945-1	235	생활	60	200	암반	2.0	80	32	WJ-07	Jdi
WJ-03763	신고	79477-3	관부	금대	951-8	217	생활	20	50	총적	0.5	20	15	WJ-07	Qa
WJ-03764	기타		관부	금대	968-2	207	생활	15	30	총적				WJ-07	Jdi
WJ-03765	기타		관부	금대	968-3	207	생활	20	50	총적				WJ-07	Jdi
WJ-03766	기타		관부	금대	969-1	207	생활	20	30	총적				WJ-07	Jdi
WJ-03767	신고	79485	관부	금대	976-2	206	생활	30	50	총적	0.5	20	16	WJ-07	Jdi
WJ-03768	신고	96-209	관부	금대	산100	584.8	생활	95	200	암반	2.0	100	32	WJ-07	PCEkbg
WJ-03769	신고	96-213	관부	금대	산120	461	생활	95	200	암반	2.0	100	32	WJ-07	PCEkbg
WJ-03770	신고	79478-2	관부	금대	산186	310	생활	35	50	총적	0.5	20	15	WJ-07	PCEkbg
WJ-03771	신고	79556	관부	금대	산94	357	생활	20	50	총적	0.5	20	20	WJ-07	Jdi
WJ-03772	기타		관부	금대		320	생활	77	200	암반			50	WJ-07	Qa
WJ-03773	기타		관부	금대		303	생활	90	200	암반			50	WJ-07	Qa
WJ-03774	기타		관부	금대		393	생활	69	150	암반			50	WJ-07	Jdi

관정번호	허가형태	허가신고 번호	읍/면	리	번지	표고 (m)	용도	심도(m)	구경(mm)	관정구분	펌프마 력(HP)	양수능력 (m ³ /일)	토출관 직경(mm)	소유역	지질 기호
WJ-03775	기타		판부	금대		239	생활	74	150	암반			50	WJ-07	Qa
WJ-03776	기타		판부	금대		352	생활	20	50	층적				WJ-07	PCEks
WJ-03777	기타		판부	금대		400	생활	15	50	층적				WJ-07	PCEks
WJ-03778	기타		판부	금대		226	생활	18	50	층적				WJ-07	Jdi
WJ-03779	기타		판부	금대		236	생활	20	50	층적				WJ-07	PCEkbg
WJ-03780	기타		판부	금대		252	생활	20	50	층적				WJ-07	PCEks
WJ-03781	기타		판부	금대		283	생활	20	50	층적				WJ-07	PCEks
WJ-03782	기타		판부	금대		281	생활	20	30	층적				WJ-07	PCEks
WJ-03783	기타		판부	금대		257	생활	30	50	층적				WJ-07	PCEks
WJ-03784	기타		판부	금대		247	생활	28	50	층적				WJ-07	PCEks
WJ-03785	기타		판부	금대		247	생활	30	50	층적				WJ-07	PCEks
WJ-03786	기타		판부	금대		247	생활	30	50	층적				WJ-07	Qa
WJ-03787	기타		판부	금대		307	생활	20	50	층적				WJ-07	PCEkbg
WJ-03788	기타		판부	금대		268	생활	20	50	층적				WJ-07	PCEks
WJ-03789	기타		판부	금대		234	생활	18	50	층적				WJ-07	Jdi
WJ-03790	기타		판부	금대		222	생활	20	50	층적				WJ-07	PCEkbg
WJ-03791	신고	88097	호저	고산	140	164.1	농업	30	30	층적	1.0	30	25	WJ-01	Kgp
WJ-03792	신고	88108	호저	고산	150	150	농업	15	50	층적	0.5	20	20	WJ-01	Qa
WJ-03793	신고	88101	호저	고산	210	133.9	농업	24	50	층적	0.5	20	20	WJ-01	Jgr
WJ-03794	신고	88091	호저	고산	299	106.5	생활	30	40	층적	1.0	25	25	WJ-01	Qa
WJ-03795	신고	88174	호저	고산	329	118.1	생활	30	50	층적	0.5	15	15	WJ-01	Qa
WJ-03796			호저	고산	353	119.1	생활			암반				WJ-01	Kgp
WJ-03797	신고	88175	호저	고산	392	102.5	생활	30	50	층적	0.5	20	20	WJ-01	Qa
WJ-03798	신고	89041	호저	고산	429	124.1	농업	7	30	층적	0.5	20	20	WJ-01	Qa
WJ-03799	신고	88406	호저	고산	557	125	농업	3	50	층적	0.5	20	20	WJ-01	Kgp
WJ-03800	신고	88086	호저	고산	576	125	농업	30	50	층적	0.5	20	20	WJ-01	Qa
WJ-03801	신고	88107	호저	고산	576	125	농업	18	50	층적	0.5	20	20	WJ-01	Kgp
WJ-03802	신고	88093	호저	고산	579	125	농업	30	32	층적	1.0	30	25	WJ-01	Kgp
WJ-03803	신고	2002-338	호저	고산	594	121.8	생활	100	200	암반	2.0	90	32	WJ-01	Qa
WJ-03804	신고	88723	호저	고산	858	124.8	농업	18	50	층적	0.5	20	20	WJ-01	Qa
WJ-03805	신고	88102	호저	고산	146-1	146.3	생활	30	30	층적	0.5	20	16	WJ-01	Qa
WJ-03806	신고	88103	호저	고산	149-1	144.1	농업	30	50	층적	0.5	20	20	WJ-01	Qa
WJ-03807			호저	고산	159-9	150	농업	130	150	암반			15	WJ-01	Qa
WJ-03808			호저	고산	159-9	150	생활	103	150	암반			15	WJ-01	Qa
WJ-03809			호저	고산	191-5	116.8	생활	150	200	암반				WJ-01	Qa
WJ-03810	신고	88096	호저	고산	191-5	116.8	생활	35	30	층적	1.0	25	25	WJ-01	Qa
WJ-03811	신고	2000-50	호저	고산	259-1	100.5	생활	20	50	층적	0.5	20	25	WJ-01	Qa

관정번호	허가형태	허가신고 번호	읍/면	리	번지	표고 (m)	용도	심도(m)	구경(mm)	관정구분	펌프마 력(HP)	양수능력 (m ³ /일)	토출관 직경(mm)	소유역	지질 기호
WJ-03812	신고	88106	호저	고산	322-4	124.1	농업	7	50	층적	1.0	30	25	WJ-01	Qa
WJ-03813	신고	88111	호저	고산	342-1	106.5	생활	9	50	층적	0.5	20	20	WJ-01	Qa
WJ-03814	신고	88104	호저	고산	385-1	124.1	농업	12	50	층적	0.5	20	20	WJ-01	Qa
WJ-03815	신고	88023	호저	고산	506-2	115.1	농업	6	50	층적	1.0	30	25	WJ-01	Qa
WJ-03816	신고	88022	호저	고산	535-2	115.1	생활	6	50	층적	0.5	20	20	WJ-01	Qa
WJ-03817	신고	88099	호저	고산	593(1)	108.9	생활	30	40	층적	0.5	15	15	WJ-01	Qa
WJ-03818	신고	88099	호저	고산	593(2)	108.9	농업	30	30	층적	0.5	20	20	WJ-01	Qa
WJ-03819	신고	88109	호저	고산	616-11	124.1	농업	30	50	층적	0.5	20	20	WJ-01	Qa
WJ-03820	신고	88085	호저	고산	905-2	119.8	농업	30	50	층적	0.5	20	20	WJ-01	Jgr
WJ-03821	신고	88387	호저	고산	907-2	133.9	농업	15	50	층적	0.5	20	20	WJ-01	Jgr
WJ-03822	신고	88386	호저	고산	907-3	125	농업	15	50	층적	0.5	20	20	WJ-01	Jgr
WJ-03823			호저	고산		143.9	농업			층적				WJ-01	Jgr
WJ-03824			호저	고산		125	농업			층적				WJ-01	Jgr
WJ-03825			호저	고산		125	농업			층적				WJ-01	Jgr
WJ-03826			호저	고산		125	농업			층적				WJ-01	Jgr
WJ-03827			호저	고산		125	농업			층적				WJ-01	Jgr
WJ-03828			호저	고산		119.8	농업			층적				WJ-01	Jgr
WJ-03829			호저	고산		130				암반				WJ-01	Jgr
WJ-03830			호저	고산		135	생활			암반				WJ-01	Kgp
WJ-03831	기타		호저	고산		125	생활	175	150	암반	10.0	184		WJ-01	Kgp
WJ-03832	신고	88821	호저	광격	156	150	농업	15	50	층적	0.5	20	20	WJ-01	Jgr
WJ-03833	신고	88828	호저	광격	165	121.5	농업	15	50	층적	0.5	20	20	WJ-01	Qa
WJ-03834	신고	88075	호저	광격	165	132.5	농업	30	50	층적	0.5	20	20	WJ-01	Qa
WJ-03835	신고	88829	호저	광격	171	117.5	생활	10	30	층적	0.5	20	16	WJ-01	Qa
WJ-03836			호저	광격	178	144.5	농업			층적				WJ-01	Jgr
WJ-03837	신고	88827	호저	광격	178	165	농업	15	50	층적	0.5	20	20	WJ-01	Jgr
WJ-03838	신고	88832	호저	광격	178	165	농업	15	50	층적	0.5	20	20	WJ-01	Jgr
WJ-03839	신고	2000-29	호저	광격	181	129.8	생활	80	200	암반	2.0	90	40	WJ-01	Qa
WJ-03840	신고	88798	호저	광격	190	137.5	농업	15	50	층적	0.5	20	20	WJ-01	Jgr
WJ-03841	신고	88802	호저	광격	197	111.5	농업	15	50	층적	0.5	20	20	WJ-01	Qa
WJ-03842	신고	88786	호저	광격	203	122	농업	30	50	층적	0.5	20	20	WJ-01	Jgr
WJ-03843	신고	88799	호저	광격	222	143	농업	15	50	층적	0.5	20	20	WJ-01	Jgr
WJ-03844	신고	88834	호저	광격	237	122	농업	15	50	층적	0.5	20	20	WJ-01	Qa
WJ-03845	신고	88826	호저	광격	242	135	농업	15	50	층적	0.5	20	20	WJ-01	Jgr
WJ-03846	신고	88835	호저	광격	264	118.9	농업	15	50	층적	0.5	20	20	WJ-01	Qa
WJ-03847	신고	88850	호저	광격	267	147	농업	40	50	층적	1.0	35	32	WJ-01	Jgr
WJ-03848	신고	2003-120	호저	광격	290	143	농업	15	50	층적	1.0	30	40	WJ-01	Jgr

관정번호	허가형태	허가신고 번호	읍/면	리	번지	표고 (m)	용도	심도(m)	구경(mm)	관정구분	펌프마 력(HP)	양수능력 (m ³ /일)	토출관 직경(mm)	소유역	지질 기호
WJ-03849	신고	2002-40	호저	광격	315	147	생활	110	200	암반	2.0	70	40	WJ-01	Jgr
WJ-03850	신고	88836	호저	광격	322	129.8	농업	15	50	층적	0.5	20	20	WJ-01	Jgr
WJ-03851	신고	88805	호저	광격	326	169.8	생활	40	50	층적	1.0	30	25	WJ-01	Jgr
WJ-03852	신고	88816	호저	광격	344	129.8	농업	15	50	층적	0.5	20	20	WJ-01	Qa
WJ-03853	신고	88412	호저	광격	351	121.1	농업	26	50	층적	0.5	20	20	WJ-01	Qa
WJ-03854	신고	88820	호저	광격	360	167	농업	12	50	층적	0.5	20	20	WJ-01	Jgr
WJ-03855	신고	88768	호저	광격	392	157	농업	18	50	층적	0.5	20	20	WJ-01	Jgr
WJ-03856	신고	97-098	호저	광격	396	157	농업	100	150	암반	1.0	50	25	WJ-01	Qa
WJ-03857	신고	88755	호저	광격	400	140	생활	15	50	층적	0.5	20	20	WJ-01	Jgr
WJ-03858	신고	88754	호저	광격	402	157	농업	15	50	층적	0.5	20	20	WJ-01	Jgr
WJ-03859	신고	88765	호저	광격	412	141.5	생활	18	30	층적	0.5	20	16	WJ-01	Qa
WJ-03860	신고	88748	호저	광격	490	148	생활	10	30	층적	0.5	20	16	WJ-01	Qa
WJ-03861	신고	88753	호저	광격	494	140.8	농업	30	150	층적	1.0	35	32	WJ-01	Qa
WJ-03862	신고	88411	호저	광격	524	152	농업	30	50	층적	0.5	20	20	WJ-01	Qa
WJ-03863	신고	88767	호저	광격	527	153	농업	18	50	층적	0.5	20	20	WJ-01	Jgr
WJ-03864	신고	88819	호저	광격	570	147	농업	15	50	층적	0.5	20	20	WJ-01	Jgr
WJ-03865	신고	88822	호저	광격	604	106.1	생활	10	30	층적	0.5	20	16	WJ-01	Qa
WJ-03866	신고	88806	호저	광격	644	138	농업	30	50	층적	0.5	20	20	WJ-01	Jgr
WJ-03867	신고	88815	호저	광격	700	123	농업	15	50	층적	0.5	20	20	WJ-01	Qa
WJ-03868	신고	88825	호저	광격	748	121.5	농업	15	50	층적	0.5	20	20	WJ-01	Qa
WJ-03869	신고	1091	호저	광격	774	106.1	농업	15	50	층적	2.0	80	50	WJ-01	Qa
WJ-03870	신고	88823	호저	광격	810	104.8	농업	30	50	층적	0.5	20	20	WJ-01	Qa
WJ-03871	신고	1108	호저	광격	839	109.5	농업	18	40	암반	2.0	70	40	WJ-01	Qa
WJ-03872	신고	88762	호저	광격	861	120	농업	30	70	층적	1.0	35	32	WJ-01	Qa
WJ-03873	신고	88646	호저	광격	864	109.5	생활	24	50	층적	0.5	15	15	WJ-01	Qa
WJ-03874	신고	88778	호저	광격	913	106.1	농업	30	30	층적	0.5	20	20	WJ-01	Qa
WJ-03875	신고	88807	호저	광격	922	146	농업	30	50	층적	0.5	20	20	WJ-01	Jgr
WJ-03876	신고	88054	호저	광격	1066	122	농업	30	50	층적	0.5	20	20	WJ-01	Qa
WJ-03877	신고	88838	호저	광격	1082	122	농업	15	50	층적	0.5	20	20	WJ-01	Jgr
WJ-03878	신고	88851	호저	광격	1032-1	123	농업	15	50	층적	0.5	20	20	WJ-01	Qa
WJ-03879	신고	88782	호저	광격	1032-11	118.9	농업	30	30	층적	0.5	20	20	WJ-01	Jgr
WJ-03880	신고	88846	호저	광격	1035-4	136	농업	40	50	층적	0.5	20	20	WJ-01	Jgr
WJ-03881	신고	88847	호저	광격	1035-5	136	농업	40	50	층적	0.5	20	20	WJ-01	Jgr
WJ-03882	신고	88849	호저	광격	1035-6	136	농업	40	50	층적	1.0	35	32	WJ-01	Jgr
WJ-03883	신고	88855	호저	광격	1035-8	127.8	농업	15	50	층적	0.5	20	20	WJ-01	Jgr
WJ-03884	신고	88051	호저	광격	1042-2	128	농업	30	50	층적	0.5	20	20	WJ-01	Jgr
WJ-03885	신고	88382	호저	광격	1044-1	111.5	농업	15	50	층적	0.5	20	20	WJ-01	Qa

관정번호	허가형태	허가신고 번호	읍/면	리	번지	표고 (m)	용도	심도(m)	구경(mm)	관정구분	펌프마 력(HP)	양수능력 (m ³ /일)	토출관 직경(mm)	소유역	지질 기호
WJ-03886	신고	88856	호저	광격	1048-3	111.5	농업	15	50	층적	0.5	20	20	WJ-01	Qa
WJ-03887	신고	88857	호저	광격	1048-6	111.3	농업	15	50	층적	0.5	20	20	WJ-01	Qa
WJ-03888	신고	88067	호저	광격	1050-5	129.8	농업	30	50	층적	0.5	20	20	WJ-01	Jgr
WJ-03889	신고	88841	호저	광격	1061-10	148	농업	15	50	층적	1.0	30	25	WJ-01	Jgr
WJ-03890	신고	88840	호저	광격	1061-11	117.5	농업	15	50	층적	0.5	20	20	WJ-01	Qa
WJ-03891	신고	88785	호저	광격	1061-3	175	농업	30	50	층적	0.5	20	20	WJ-01	Qa
WJ-03892	신고	88069	호저	광격	1066-5	122	농업	30	50	층적	0.5	20	20	WJ-01	Qa
WJ-03893	신고	88065	호저	광격	1069-10	120	농업	30	50	층적	0.5	20	20	WJ-01	Qa
WJ-03894	신고	88854	호저	광격	1069-2	122	농업	15	50	층적	0.5	20	20	WJ-01	Qa
WJ-03895	신고	88842	호저	광격	1069-3	122	농업	15	50	층적	0.5	20	20	WJ-01	Qa
WJ-03896	신고	88057	호저	광격	1069-5	117.5	농업	30	50	층적	0.5	20	20	WJ-01	Qa
WJ-03897	신고	88071	호저	광격	1069-7	117.5	농업	30	50	층적	0.5	20	20	WJ-01	Qa
WJ-03898	신고	88063	호저	광격	1069-9	114	농업	30	50	층적	0.5	20	20	WJ-01	Qa
WJ-03899	신고	88061	호저	광격	1078-1	111.5	농업	30	50	층적	0.5	20	20	WJ-01	Qa
WJ-03900	신고	88059	호저	광격	1078-2	110	농업	30	50	층적	0.5	20	20	WJ-01	Jgr
WJ-03901	신고	88634	호저	광격	1078-4	135	농업	30	50	층적	0.5	20	20	WJ-01	Jgr
WJ-03902	신고	88839	호저	광격	1086-3	130	농업	15	50	층적	1.0	30	25	WJ-01	Jgr
WJ-03903	신고	88844	호저	광격	1086-9	131	농업	15	50	층적	0.5	20	20	WJ-01	Qa
WJ-03904	신고	88764	호저	광격	1090-1	170	농업	18	50	층적	0.5	20	20	WJ-01	Jgr
WJ-03905	신고	88377	호저	광격	1090-3	163	농업	30	30	층적	1.0	30	25	WJ-01	Jgr
WJ-03906	신고	88379	호저	광격	1090-4	165	농업	35	30	층적	1.0	30	25	WJ-01	Jgr
WJ-03907	신고	88384	호저	광격	1093-3	132	농업	15	50	층적	0.5	20	20	WJ-01	Jgr
WJ-03908	신고	88766	호저	광격	1100-1	148	농업	15	50	층적	0.5	20	20	WJ-01	Jgr
WJ-03909	신고	88774	호저	광격	1100-3	135.9	농업	21	30	층적	0.5	20	20	WJ-01	Qa
WJ-03910	신고	88642	호저	광격	1100-9	127.8	농업	18	60	층적	0.5	20	20	WJ-01	Jgr
WJ-03911	신고	88663	호저	광격	1100-9	127.8	농업	19	60	층적	0.5	20	20	WJ-01	Jgr
WJ-03912	신고	88381	호저	광격	1106-5	135.9	농업	24	50	층적	1.0	35	32	WJ-01	Jgr
WJ-03913	신고	88779	호저	광격	1109-2	140	농업	40	30	층적	0.5	20	20	WJ-01	Jgr
WJ-03914	신고	88777	호저	광격	1109-3	138	농업	30	30	층적	0.5	20	20	WJ-01	Jgr
WJ-03915	신고	88653	호저	광격	1109-9	113.4	생활	10	30	층적	0.5	20	16	WJ-01	Qa
WJ-03916	신고	88659	호저	광격	1124-10	121.1	농업	18	50	층적	0.5	35	32	WJ-01	Jgr
WJ-03917	신고	88662	호저	광격	1124-9	121.1	농업	28	50	층적	0.5	20	20	WJ-01	Jgr
WJ-03918	신고	88647	호저	광격	118(1)	109.5	생활	30	37	층적	0.5	15	15	WJ-01	Qa
WJ-03919	신고	88648	호저	광격	118(2)	113.8	농업	40	30	층적	0.5	20	20	WJ-01	Qa
WJ-03920	신고	88649	호저	광격	118(3)	122.1	생활	30	30	층적	0.5	15	15	WJ-01	Qa
WJ-03921	신고	88650	호저	광격	118(4)	135.9	농업	28	30	층적	0.5	20	20	WJ-01	Qa
WJ-03922	신고	88399	호저	광격	140-2	135.9	농업	40	50	층적	1.0	35	32	WJ-01	Jgr

관정번호	허가형태	허가신고 번호	읍/면	리	번지	표고 (m)	용도	심도(m)	구경(mm)	관정구분	펌프마 력(HP)	양수능력 (m ³ /일)	토출관 직경(mm)	소유역	지질 기호
WJ-03923	신고	88632	호저	광격	182-3	129	농업	30	50	층적	0.5	20	20	WJ-01	Qa
WJ-03924	신고	88800	호저	광격	250-3	140	농업	15	50	층적	1.0	30	25	WJ-01	Jgr
WJ-03925	신고	2003-392	호저	광격	250-3	135	농업	18	50	층적	1.0	50	40	WJ-01	Jgr
WJ-03926	신고	88811	호저	광격	259-20	138	농업	15	50	층적	0.5	20	20	WJ-01	Jgr
WJ-03927	신고	88808	호저	광격	269(1)	131	생활	10	30	층적	0.5	20	16	WJ-01	Qa
WJ-03928	신고	88837	호저	광격	285-1	137.5	농업	15	50	층적	0.5	20	20	WJ-01	Jgr
WJ-03929	신고	88048	호저	광격	338(1)	123	생활	15	50	층적	1.0	25	25	WJ-01	Qa
WJ-03930	신고	88049	호저	광격	338(2)	123	농업	30	50	층적	0.5	20	20	WJ-01	Qa
WJ-03931	신고	88644	호저	광격	369-6	133.5	생활	30	35	층적	0.5	20	20	WJ-01	Jgr
WJ-03932	신고	88769	호저	광격	385-2	143	농업	18	50	층적	0.5	20	20	WJ-01	Qa
WJ-03933	신고	88760	호저	광격	406-4	149	농업	15	50	층적	1.0	30	25	WJ-01	Jgr
WJ-03934	신고	97-046	호저	광격	530-26	133.8	생활	20	50	층적	0.5	30	20	WJ-01	Jgr
WJ-03935	신고	88643	호저	광격	582-1	112.5	농업	18	60	층적	0.5	20	20	WJ-01	Qa
WJ-03936	신고	88664	호저	광격	582-1	112.5	농업	19	60	층적	0.5	20	20	WJ-01	Qa
WJ-03937	신고	97-092	호저	광격	628-2	117.5	생활	110	150	암반	1.0	50	32	WJ-01	Qa
WJ-03938	신고	88400	호저	광격	672(1)	110.4	농업	15	50	층적	1.0	35	32	WJ-01	Jgr
WJ-03939	신고	88401	호저	광격	672(2)	110.4	농업	40	50	층적	1.0	35	32	WJ-01	Jgr
WJ-03940	신고	88402	호저	광격	672(3)	110.4	농업	26	50	층적	1.0	35	32	WJ-01	Jgr
WJ-03941	신고	88403	호저	광격	672-1	110.4	농업	40	50	층적	1.0	35	32	WJ-01	Jgr
WJ-03942	신고	88833	호저	광격	749-1	111	농업	15	50	층적	0.5	20	20	WJ-01	Qa
WJ-03943	신고	88074	호저	광격	774-1	108	생활	30	50	층적	0.5	20	20	WJ-01	Qa
WJ-03944	신고	88076	호저	광격	774-2	108	생활	30	50	층적	0.5	20	20	WJ-01	Qa
WJ-03945	신고	2003-336	호저	광격	819-6	104.8	생활	20	50	층적	0.5	20	16	WJ-01	Qa
WJ-03946	신고	88776	호저	광격	835-1	106.1	농업	22	30	층적	0.5	20	20	WJ-01	Qa
WJ-03947	신고	88408	호저	광격	836-2	114	생활	10	30	층적	0.5	20	16	WJ-01	Qa
WJ-03948	신고	88804	호저	광격	859-1	110.4	농업	40	40	층적	1.0	35	32	WJ-01	Jgr
WJ-03949	신고	88761	호저	광격	861-5	125	생활	30	70	층적	1.0	30	25	WJ-01	Jgr
WJ-03950	신고	88409	호저	광격	876-1	116	생활	10	30	층적	0.5	20	16	WJ-01	Jgr
WJ-03951	신고	88413	호저	광격	879-1	170	농업	28	50	층적	0.5	20	20	WJ-01	Jgr
WJ-03952	신고	88053	호저	광격	879-2	128	농업	30	50	층적	0.5	20	20	WJ-01	Jgr
WJ-03953	신고	88397	호저	광격	911(1)	135.9	농업	15	50	층적	0.5	20	20	WJ-01	Jgr
WJ-03954	신고	88398	호저	광격	911(2)	135.9	농업	22	50	층적	0.5	20	20	WJ-01	Jgr
WJ-03955			호저	광격	946-11	140	공업	200	100	암반				WJ-01	Qa
WJ-03956			호저	광격		153	농업			층적				WJ-01	Jgr
WJ-03957			호저	광격		149	농업			층적				WJ-01	Jgr
WJ-03958			호저	광격		135	농업			층적				WJ-01	Jgr
WJ-03959			호저	광격		135	농업			층적				WJ-01	Jgr

관정번호	허가형태	허가신고 번호	읍/면	리	번지	표고 (m)	용도	심도(m)	구경(mm)	관정구분	펌프마 력(HP)	양수능력 (m ³ /일)	토출관 직경(mm)	소유역	지질 기호
WJ-03960			호저	광격		178	농업			층적				WJ-01	Jgr
WJ-03961			호저	광격		130	농업			층적				WJ-01	Jgr
WJ-03962			호저	광격		122	농업			층적				WJ-01	Qa
WJ-03963			호저	광격		117.5	농업			층적				WJ-01	Qa
WJ-03964			호저	광격		117.5	농업			층적				WJ-01	Qa
WJ-03965			호저	광격		162	농업			층적				WJ-01	Jgr
WJ-03966			호저	광격		177	생활			암반				WJ-01	Jgr
WJ-03967			호저	대덕	74	산출불가	농업			층적				WJ-01	Jgr
WJ-03968	신고	80498-3	호저	대덕	101	127.7	농업	25	50	층적	0.5	20	32	WJ-01	Qa
WJ-03969	신고	80504-3	호저	대덕	102	127.7	농업	30	50	층적	1.0	25	32	WJ-01	Qa
WJ-03970	신고	80501-4	호저	대덕	106	산출불가	농업	30	50	층적	0.5	20	32	WJ-01	Jgr
WJ-03971	신고	88792	호저	대덕	111	127.7	농업	30	50	층적	0.5	20	20	WJ-01	Qa
WJ-03972	신고	80518-2	호저	대덕	111	109.2	농업	20	50	층적	0.5	20	32	WJ-01	Qa
WJ-03973			호저	대덕	115	산출불가	농업			층적				WJ-01	Jgr
WJ-03974	신고	80502-1	호저	대덕	121	산출불가	농업	28	50	층적	1.0	25	32	WJ-01	Jgr
WJ-03975	신고	80501-5	호저	대덕	122	산출불가	농업	25	50	층적	0.5	20	32	WJ-01	Jgr
WJ-03976	신고	80501-1	호저	대덕	140	산출불가	농업	30	50	층적	1.0	25	32	WJ-01	Jgr
WJ-03977	신고	80497-1	호저	대덕	142	산출불가	농업	30	50	층적	1.0	25	32	WJ-01	Jgr
WJ-03978	신고	88790	호저	대덕	163	116.3	농업	15	50	층적	1.0	35	32	WJ-01	Qa
WJ-03979	신고	80508-5	호저	대덕	164	산출불가	농업	25	50	층적	1.0	25	32	WJ-01	Qa
WJ-03980	신고	88788	호저	대덕	186	137.3	생활	40	50	층적	0.5	15	15	WJ-01	Qa
WJ-03981	신고	80487-1	호저	대덕	189	142.5	농업	27	50	층적	1.0	25	32	WJ-01	Jgr
WJ-03982	신고	80508-3	호저	대덕	214	116.3	농업	60	50	층적	1.0	25	32	WJ-01	Qa
WJ-03983	신고	80516-1	호저	대덕	227	127.7	농업	40	50	층적	0.5	20	32	WJ-01	Qa
WJ-03984	신고	80518	호저	대덕	241	138	생활	25	50	층적	0.5	20	15	WJ-01	Qa
WJ-03985	신고	80488	호저	대덕	247	133.2	생활	25	50	층적	0.5	20	15	WJ-01	Qa
WJ-03986	신고	80490	호저	대덕	249	133.2	생활	25	50	층적	0.5	20	15	WJ-01	Qa
WJ-03987	신고	80489	호저	대덕	254	133.2	생활	10	32	층적	0.5	20	20	WJ-01	Qa
WJ-03988	신고	80491	호저	대덕	255	137.3	생활	10	30	층적	0.5	20	15	WJ-01	Qa
WJ-03989	신고	80487	호저	대덕	256	142.5	생활	24	50	층적	0.5	20	15	WJ-01	Qa
WJ-03990	신고	80491-1	호저	대덕	258	150.7	농업	20	50	층적	0.5	20	32	WJ-01	Jgr
WJ-03991	신고	80516	호저	대덕	264	133.2	생활	32	50	층적	0.5	20	15	WJ-01	Qa
WJ-03992	신고	80508-2	호저	대덕	269	133.2	생활	60	50	층적	0.5	20	15	WJ-01	Qa
WJ-03993	신고	80516-8	호저	대덕	274	133.2	생활	20	50	층적	0.5	20	15	WJ-01	Qa
WJ-03994	신고	88789	호저	대덕	276	116.3	농업	30	50	층적	1.0	35	32	WJ-01	Qa
WJ-03995	신고	80490-1	호저	대덕	278	133.2	농업	30	50	층적	1.0	20	32	WJ-01	Qa
WJ-03996	신고	80504-4	호저	대덕	289	116.3	농업	30	50	층적	1.0	25	32	WJ-01	Qa

관정번호	허가형태	허가신고 번호	읍/면	리	번지	표고 (m)	용도	심도(m)	구경(mm)	관정구분	펌프마 력(HP)	양수능력 (m ³ /일)	토출관 직경(mm)	소유역	지질 기호
WJ-03997	신고	80516-3	호저	대덕	292	120.6	농업	10	32	층적	0.5	20	20	WJ-01	Qa
WJ-03998	신고	80495-2	호저	대덕	294	116.3	농업	30	50	층적	1.0	25	32	WJ-01	Qa
WJ-03999	신고	80498-1	호저	대덕	305	116.3	농업	15	50	층적	1.0	25	32	WJ-01	Qa
WJ-04000	신고	80514-2	호저	대덕	314	116.3	농업	50	50	층적	0.5	20	32	WJ-01	Qa
WJ-04001	신고	80495-1	호저	대덕	318	116.3	농업	30	50	층적	0.5	20	32	WJ-01	Qa
WJ-04002	신고	80501-3	호저	대덕	321	116.3	농업	28	50	층적	1.0	25	32	WJ-01	Qa
WJ-04003	신고	80494-1	호저	대덕	323	116.3	농업	50	50	층적	0.5	20	32	WJ-01	Jgr
WJ-04004	신고	80504-1	호저	대덕	324	116.3	농업	30	50	층적	1.0	25	32	WJ-01	Qa
WJ-04005	신고	80498-2	호저	대덕	347	116.3	농업	30	50	층적	0.5	20	32	WJ-01	Qa
WJ-04006			호저	대덕	349	산출불가	농업			층적				WJ-01	Jgr
WJ-04007	신고	80508-1	호저	대덕	349	127.7	농업	35	50	층적	1.0	25	32	WJ-01	Qa
WJ-04008	신고	80518-1	호저	대덕	355	119.8	생활	20	50	층적	0.5	20	15	WJ-01	Jgr
WJ-04009	신고	80495	호저	대덕	355	112.1	생활	25	50	층적	0.5	20	15	WJ-01	Qa
WJ-04010	신고	80496	호저	대덕	356	119.8	생활	25	50	층적	0.5	20	15	WJ-01	Qa
WJ-04011	신고	80498	호저	대덕	358	119.8	생활	20	50	층적	0.5	20	15	WJ-01	Jgr
WJ-04012	신고	80499	호저	대덕	358	114.8	생활	25	50	층적	0.5	20	15	WJ-01	Jgr
WJ-04013	신고	80500	호저	대덕	361	114.8	생활	25	50	층적	0.5	20	15	WJ-01	Jgr
WJ-04014	신고	80501	호저	대덕	363	114.8	생활	20	50	층적	0.5	20	15	WJ-01	Jgr
WJ-04015	신고	80515	호저	대덕	365	109.2	생활	20	50	층적	0.5	20	15	WJ-01	Jgr
WJ-04016	신고	88791	호저	대덕	366	109.2	생활	40	50	층적	0.5	15	15	WJ-01	Qa
WJ-04017	신고	80504	호저	대덕	372	115.7	생활	25	50	층적	0.5	20	15	WJ-01	Qa
WJ-04018	신고	80503	호저	대덕	373	115.7	생활	25	50	층적	0.5	20	20	WJ-01	Qa
WJ-04019	신고	80494	호저	대덕	374	115.7	생활	50	50	층적	0.5	20	15	WJ-01	Qa
WJ-04020	신고	80505	호저	대덕	376	115.7	생활	20	50	층적	0.5	20	15	WJ-01	Qa
WJ-04021	신고	80514	호저	대덕	377	109.2	생활	30	50	층적	0.5	20	15	WJ-01	Qa
WJ-04022	신고	80506	호저	대덕	379	109.2	생활	29	50	층적	0.5	20	20	WJ-01	Qa
WJ-04023	신고	80518-3	호저	대덕	381	산출불가	농업	30	50	층적	1.0	25	32	WJ-01	Jgr
WJ-04024	신고	80515-1	호저	대덕	381	109.2	농업	30	50	층적	1.0	25	32	WJ-01	Jgr
WJ-04025	신고	80503-2	호저	대덕	383	109.2	농업	25	50	층적	1.0	25	32	WJ-01	Qa
WJ-04026	신고	80514-1	호저	대덕	385	109.2	농업	30	50	층적	0.5	20	32	WJ-01	Qa
WJ-04027	신고	80506-2	호저	대덕	385	109.2	농업	30	50	층적	1.0	25	32	WJ-01	Jgr
WJ-04028	신고	80500-1	호저	대덕	385	114.8	농업	30	50	층적	0.5	20	32	WJ-01	Qa
WJ-04029	신고	80516-6	호저	대덕	391	산출불가	농업	25	50	층적	1.0	25	32	WJ-01	Jgr
WJ-04030			호저	대덕	392	산출불가	농업			층적				WJ-01	Jgr
WJ-04031	신고	80503-1	호저	대덕	466	116.3	농업	30	50	층적	1.0	25	32	WJ-01	Qa
WJ-04032	신고	80501-2	호저	대덕	473	109.2	농업	25	50	층적	1.0	25	32	WJ-01	Qa
WJ-04033	신고	80508	호저	대덕	478	112.1	생활	30	50	층적	0.5	25	15	WJ-01	Qa

관정번호	허가형태	허가신고 번호	읍/면	리	번지	표고 (m)	용도	심도(m)	구경(mm)	관정구분	펌프마 력(HP)	양수능력 (m ³ /일)	토출관 직경(mm)	소유역	지질 기호
WJ-04034	신고	80508-8	호저	대덕	478	109.2	생활	30	50	층적	0.5	20	15	WJ-01	Qa
WJ-04035	신고	80510	호저	대덕	478	115.7	생활	25	50	층적	0.5	20	15	WJ-01	Qa
WJ-04036	신고	80511	호저	대덕	480	115.7	생활	50	50	층적	0.5	20	15	WJ-01	Jgr
WJ-04037	신고	80493	호저	대덕	480	109.2	생활	20	50	층적	0.5	20	15	WJ-01	Qa
WJ-04038	신고	80513	호저	대덕	482	109.2	생활	25	50	층적	0.5	20	15	WJ-01	Qa
WJ-04039	신고	80502	호저	대덕	488	115.7	생활	30	50	층적	0.5	20	15	WJ-01	Qa
WJ-04040	신고	80509	호저	대덕	489	115.7	생활	25	50	층적	0.5	20	15	WJ-01	Qa
WJ-04041	신고	80507	호저	대덕	490	112.1	생활	25	50	층적	0.5	20	20	WJ-01	Qa
WJ-04042	신고	80497	호저	대덕	493	108	생활	25	50	층적	0.5	20	15	WJ-01	Qa
WJ-04043	신고	80516-5	호저	대덕	494	112.1	생활	20	50	층적	0.5	20	15	WJ-01	Qa
WJ-04044	신고	80507-2	호저	대덕	498	산출불가	농업	28	50	층적	1.0	25	32	WJ-01	Jgr
WJ-04045	신고	80507-3	호저	대덕	499	산출불가	농업	30	50	층적	1.0	25	32	WJ-01	Jgr
WJ-04046	신고	80495-3	호저	대덕	510	108	농업	50	50	층적	1.0	25	32	WJ-01	Qa
WJ-04047	신고	80502-2	호저	대덕	522	108	농업	25	50	층적	0.5	25	32	WJ-01	Qa
WJ-04048	신고	89248	호저	대덕	647	95.5	생활	100	30	암반	0.5	15	15	WJ-01	Qa
WJ-04049	신고	98-065	호저	대덕	647	95.5	생활	100	150	암반	2.0	50	25	WJ-01	Qa
WJ-04050	신고	89235	호저	대덕	717	96	농업	30	50	층적	1.0	35	32	WJ-01	Qa
WJ-04051	기타		호저	대덕	732	90	생활	150	250	암반	3.0	180		WJ-01	Qa
WJ-04052			호저	대덕	1045	산출불가	농업			층적				WJ-01	Jgr
WJ-04053	신고	80496-2	호저	대덕	1036-13	산출불가	농업	30	50	층적	1.0	25	32	WJ-01	Jgr
WJ-04054	신고	80506-1	호저	대덕	1036-2	산출불가	농업	39	50	층적	1.0	25	32	WJ-01	Jgr
WJ-04055	신고	88794	호저	대덕	222-1	133.2	농업	32	50	층적	1.0	35	32	WJ-01	Qa
WJ-04056	신고	2002-76	호저	대덕	273-1번지	100	농업	105	250	암반	3.0	145	50	WJ-01	Jgr
WJ-04057	신고	80489-1	호저	대덕	273-3	116.3	농업	70	50	층적	0.5	20	32	WJ-01	Qa
WJ-04058	신고	80489-3	호저	대덕	273-3(2)	116.3	농업	25	50	층적	0.5	20	32	WJ-01	Qa
WJ-04059	신고	80516-4	호저	대덕	292(2호공)	120.6	농업	10	32	층적	0.5	20	20	WJ-01	Qa
WJ-04060	신고	80508-6	호저	대덕	350-1	산출불가	생활	15	30	층적	0.5	20	15	WJ-01	Jgr
WJ-04061	신고	80509-1	호저	대덕	451-1	116.3	농업	30	50	층적	1.0	25	32	WJ-01	Jgr
WJ-04062			호저	대덕		150.7	농업			층적				WJ-01	Jgr
WJ-04063	기타		호저	대덕		116.3	농업	200	150	암반				WJ-01	Qa
WJ-04064	신고	88350	호저	만중	4	139.9	농업	30	50	층적	0.5	15	20	WJ-06	Jgr
WJ-04065	기타		호저	만중	4	147.8	생활	100	200	암반				WJ-06	Jgr
WJ-04066	신고	88199	호저	만중	19	130.1	농업	30	50	층적	0.5	15	20	WJ-06	Jgr
WJ-04067	신고	88295	호저	만중	27	127.2	농업	15	50	층적	0.5	15	20	WJ-06	Qa
WJ-04068	신고	1081	호저	만중	27	128.1	농업	7	50	암반	2.0	10	50	WJ-06	Jgr
WJ-04069	신고	88296	호저	만중	28	132.5	농업	15	50	층적	0.5	15	20	WJ-06	Jgr
WJ-04070	신고	88289	호저	만중	49	118.2	농업	15	50	층적	0.5	15	20	WJ-06	Qa

관정번호	허가형태	허가신고 번호	읍/면	리	번지	표고 (m)	용도	심도(m)	구경(mm)	관정구분	펌프마 력(HP)	양수능력 (m ³ /일)	토출관 직경(mm)	소유역	지질 기호
WJ-04071	신고	2002-412	호저	만중	49	117.9	생활	25	50	층적	0.3	10	15	WJ-06	Qa
WJ-04072	신고	88267	호저	만중	50	119.5	생활	30	50	층적	0.5	5	16	WJ-06	Qa
WJ-04073	신고	88268	호저	만중	50	119.0	생활	40	30	층적	0.5	5	16	WJ-06	Qa
WJ-04074	신고	88269	호저	만중	50	118.3	생활	10	30	층적	0.5	5	20	WJ-06	Qa
WJ-04075	신고	88287	호저	만중	50	120.2	생활	10	30	층적	0.5	5	16	WJ-06	Qa
WJ-04076	신고	88253	호저	만중	50	119.5	생활	50	40	암반	0.5	5	15	WJ-06	Qa
WJ-04077	신고	88252	호저	만중	50	119.3	생활	30	50	층적	0.5	5	15	WJ-06	Qa
WJ-04078	신고	88251	호저	만중	50	119.7	생활	40	100	층적	1.0	5	25	WJ-06	Qa
WJ-04079	신고	88250	호저	만중	50	122.5	생활	30	50	층적	0.5	5	15	WJ-06	Qa
WJ-04080	신고	88249	호저	만중	50	119.8	생활	10	50	층적	1.0	5	25	WJ-06	Qa
WJ-04081	신고	88242	호저	만중	50	120.4	생활	30	50	층적	0.5	5	15	WJ-06	Jgr
WJ-04082	신고	88246	호저	만중	50	122.7	생활	40	50	층적	0.5	5	15	WJ-06	Jgr
WJ-04083	신고	88265	호저	만중	50	120.2	생활	50	50	암반	0.5	5	16	WJ-06	Jgr
WJ-04084	신고	1078	호저	만중	83	136.5	농업	18	50	암반	2.0	10	40	WJ-06	Jgr
WJ-04085	신고	88200	호저	만중	89	132.0	농업	30	50	층적	0.5	15	20	WJ-06	Jgr
WJ-04086	신고	88197	호저	만중	90	127.3	농업	30	50	층적	0.5	15	20	WJ-06	Qa
WJ-04087	신고	88356	호저	만중	99	126.7	농업	30	50	층적	0.5	15	20	WJ-06	Jgr
WJ-04088	신고	88368	호저	만중	99	124.8	농업	30	50	층적	0.5	15	20	WJ-06	Qa
WJ-04089	신고	88373	호저	만중	100	134.8	농업	30	50	층적	0.5	15	20	WJ-06	Qa
WJ-04090	신고	88359	호저	만중	115	165.9	농업	30	50	층적	0.5	15	20	WJ-06	Jgr
WJ-04091	신고	88354	호저	만중	122	144.3	생활	21	50	층적	0.3	5	15	WJ-06	Qa
WJ-04092	신고	88357	호저	만중	122	144.8	생활	21	50	층적	0.3	5	15	WJ-06	Qa
WJ-04093	신고	88352	호저	만중	131	159.9	생활	21	50	층적	0.3	5	15	WJ-06	Jgr
WJ-04094	신고	99-6	호저	만중	131	159.8	생활	70	150	암반	0.5	20	20	WJ-06	Jgr
WJ-04095	신고	88189	호저	만중	133	154.9	농업	30	50	층적	1.0	15	32	WJ-06	Jgr
WJ-04096	신고	88374	호저	만중	146	142.7	생활	21	50	층적	0.3	5	15	WJ-06	Qa
WJ-04097	신고	88343	호저	만중	148	142.0	생활	17	30	층적	0.5	5	20	WJ-06	Qa
WJ-04098	신고	88366	호저	만중	149	142.1	생활	21	50	층적	0.3	5	15	WJ-06	Qa
WJ-04099	신고	88235	호저	만중	152	149.8	생활	21	50	층적	0.3	5	15	WJ-06	Qa
WJ-04100	신고	88191	호저	만중	163	143.0	생활	21	50	층적	1.0	5	25	WJ-06	Qa
WJ-04101	기타		호저	만중	164	142.1	생활	17	50	층적				WJ-06	Qa
WJ-04102	신고	88236	호저	만중	165	145.1	농업	30	50	층적	0.5	15	20	WJ-06	Qa
WJ-04103	신고	88198	호저	만중	168	135.3	농업	30	50	층적	0.5	15	20	WJ-06	Jgr
WJ-04104	기타		호저	만중	168	139.1	생활	21	50	층적				WJ-06	Qa
WJ-04105	신고	88321	호저	만중	188	122.5	생활	10	30	층적	0.5	5	16	WJ-06	Jgr
WJ-04106	신고	1071	호저	만중	207	125.7	농업	13	50	암반	2.0	10	40	WJ-06	Qa
WJ-04107	신고	88248	호저	만중	210	135.1	농업	10	30	층적	1.0	15	25	WJ-06	Jgr

관정번호	허가형태	허가신고 번호	읍/면	리	번지	표고 (m)	용도	심도(m)	구경(mm)	관정구분	펌프마 력(HP)	양수능력 (m ³ /일)	토출관 직경(mm)	소유역	지질 기호
WJ-04108	신고	88244	호저	만중	213	118.8	생활	30	50	층적	0.5	5	20	WJ-06	Qa
WJ-04109	신고	88224	호저	만중	220	110.1	농업	30	50	층적	0.5	15	20	WJ-06	Qa
WJ-04110	기타		호저	만중	220	129.9	생활	10	50	층적				WJ-06	Jgr
WJ-04111	신고	88318	호저	만중	222	123.0	생활	10	30	층적	0.5	5	16	WJ-06	Jgr
WJ-04112	신고	88308	호저	만중	222	118.0	생활	10	30	층적	0.5	5	16	WJ-06	Qa
WJ-04113	신고	88275	호저	만중	222	122.0	생활	10	30	층적	0.5	5	16	WJ-06	Qa
WJ-04114	신고	88271	호저	만중	222	117.5	생활	10	30	층적	0.5	5	16	WJ-06	Qa
WJ-04115	신고	88280	호저	만중	222	122.6	생활	10	30	층적	0.5	5	16	WJ-06	Qa
WJ-04116	신고	88292	호저	만중	222	118.6	생활	10	30	층적	0.5	5	16	WJ-06	Qa
WJ-04117	신고	88302	호저	만중	222	119.8	생활	10	30	층적	0.5	5	16	WJ-06	Qa
WJ-04118	신고	88319	호저	만중	223	123.5	생활	10	30	층적	0.5	5	16	WJ-06	Jgr
WJ-04119	신고	88294	호저	만중	223	122.2	생활	10	30	층적	0.5	5	16	WJ-06	Qa
WJ-04120	신고	88178	호저	만중	226	118.9	생활	30	50	층적	0.5	5	15	WJ-06	Qa
WJ-04121	신고	88266	호저	만중	229	122.6	생활	30	70	층적	0.5	5	16	WJ-06	Qa
WJ-04122	신고	88311	호저	만중	232	127.1	생활	10	100	층적	0.5	5	16	WJ-06	Jgr
WJ-04123	신고	88278	호저	만중	232	121.8	생활	10	30	층적	0.5	5	16	WJ-06	Qa
WJ-04124	신고	1068	호저	만중	232	122.1	농업	10	50	암반	2.0	10	40	WJ-06	Qa
WJ-04125	신고	1072	호저	만중	232	117.5	농업	18	50	암반	2.0	10	40	WJ-06	Qa
WJ-04126	신고	1074	호저	만중	232	119.9	농업	18	50	암반	2.0	10	40	WJ-06	Qa
WJ-04127	신고	1075	호저	만중	232	118.1	농업	9	50	암반	2.0	10	40	WJ-06	Qa
WJ-04128	신고	1076	호저	만중	232	115.2	농업	11	50	암반	2.0	10	40	WJ-06	Qa
WJ-04129	신고	1077	호저	만중	232	119.5	농업	18	50	암반	2.0	10	40	WJ-06	Qa
WJ-04130	신고	1079	호저	만중	232	119.1	농업	13	50	암반	2.0	10	50	WJ-06	Qa
WJ-04131	신고	1082	호저	만중	232	120.3	농업	18	50	암반	2.0	10	50	WJ-06	Qa
WJ-04132	신고	88261	호저	만중	234	118.7	생활	30	50	층적	0.5	5	15	WJ-06	Qa
WJ-04133	신고	1110	호저	만중	234	108.9	농업	18	40	암반	1.0	10	40	WJ-06	Qa
WJ-04134	신고	88325	호저	만중	236	125.0	생활	10	30	층적	0.5	5	16	WJ-06	Jgr
WJ-04135	신고	88323	호저	만중	236	124.0	생활	30	30	층적	0.5	5	20	WJ-06	Jgr
WJ-04136	신고	88372	호저	만중	236	113.8	농업	30	50	층적	0.5	15	20	WJ-06	Qa
WJ-04137	신고	88195	호저	만중	238	122.7	생활	30	50	층적	0.5	5	15	WJ-06	Jgr
WJ-04138	신고	88314	호저	만중	268	106.0	농업	15	50	층적	0.5	15	20	WJ-06	Qa
WJ-04139	신고	88282	호저	만중	273	119.8	농업	15	50	층적	0.5	15	20	WJ-06	Qa
WJ-04140	신고	88206	호저	만중	274	109.3	농업	30	50	층적	0.5	15	20	WJ-06	Qa
WJ-04141	신고	88205	호저	만중	275	109.6	생활	30	50	층적	0.5	5	15	WJ-06	Qa
WJ-04142	기타		호저	만중	279	110.3	생활	30	50	층적				WJ-06	Qa
WJ-04143	신고	88223	호저	만중	281	109.9	생활	30	50	층적	0.5	5	15	WJ-06	Qa
WJ-04144	신고	88220	호저	만중	282	110.5	생활	30	50	층적	0.5	5	15	WJ-06	Qa

관정번호	허가형태	허가신고 번호	읍/면	리	번지	표고 (m)	용도	심도(m)	구경(mm)	관정구분	펌프마 력(HP)	양수능력 (m ³ /일)	토출관 직경(mm)	소유역	지질 기호
WJ-04145	신고	88219	호저	만중	282	110.2	생활	30	50	층적	0.5	5	15	WJ-06	Qa
WJ-04146	신고	88227	호저	만중	283	111.2	생활	30	50	층적	0.5	5	15	WJ-06	Qa
WJ-04147	기타		호저	만중	284	111.9	생활	15	50	층적				WJ-06	Qa
WJ-04148	신고	88038	호저	만중	285	111.1	농업	15	50	층적	0.5	15	20	WJ-06	Qa
WJ-04149	신고	88217	호저	만중	285	114.8	생활	30	50	층적	0.5	5	15	WJ-06	Qa
WJ-04150	신고	88232	호저	만중	296	109.8	농업	30	50	층적	0.5	15	20	WJ-06	Qa
WJ-04151	신고	88231	호저	만중	297	110.2	농업	30	50	층적	0.5	15	20	WJ-06	Qa
WJ-04152	기타		호저	만중	301	102.9	생활	10	50	층적				WJ-06	Qa
WJ-04153	신고	88335	호저	만중	304	118.0	농업	15	50	층적	0.5	15	20	WJ-06	Qa
WJ-04154	신고	88309	호저	만중	306	109.1	농업	15	50	층적	0.5	15	20	WJ-06	Qa
WJ-04155	신고	88298	호저	만중	306	108.3	농업	30	50	층적	0.5	15	20	WJ-06	Qa
WJ-04156	신고	88367	호저	만중	309	107.5	농업	30	50	층적	0.5	15	20	WJ-06	Qa
WJ-04157	신고	88313	호저	만중	311	125.0	농업	15	50	층적	0.5	15	20	WJ-06	Qa
WJ-04158	신고	99-32	호저	만중	316	116.9	생활	100	150	암반	1.0	40	25	WJ-06	Qa
WJ-04159	신고	88333	호저	만중	322	116.0	생활	10	30	층적	0.5	5	16	WJ-06	Qa
WJ-04160	신고	1070	호저	만중	322	115.7	농업	18	50	암반	2.0	10	40	WJ-06	Qa
WJ-04161	신고	88204	호저	만중	324	114.4	생활	30	50	층적	0.5	5	15	WJ-06	Qa
WJ-04162	신고	88332	호저	만중	325	119.0	생활	10	30	층적	0.5	5	16	WJ-06	Qa
WJ-04163	기타		호저	만중	325	118.9	생활	10	50	층적				WJ-06	Qa
WJ-04164	기타		호저	만중	325	117.1	생활	10	50	층적				WJ-06	Qa
WJ-04165	기타		호저	만중	333	118.5	생활	10	50	층적				WJ-06	Qa
WJ-04166	신고	88307	호저	만중	337	129.2	생활	10	30	층적	0.5	5	16	WJ-06	Qa
WJ-04167	신고	88207	호저	만중	337	129.0	생활	30	50	층적	0.5	5	15	WJ-06	Qa
WJ-04168	신고	88336	호저	만중	338	123.6	생활	10	30	층적	0.5	5	16	WJ-06	Qa
WJ-04169	기타		호저	만중	338	123.9	생활	10	50	층적				WJ-06	Qa
WJ-04170	신고	88215	호저	만중	339	121.7	생활	30	50	층적	0.5	5	16	WJ-06	Qa
WJ-04171	신고	88339	호저	만중	340	112.9	생활	10	30	층적	0.5	5	16	WJ-06	Qa
WJ-04172	신고	88222	호저	만중	341	124.2	생활	30	50	층적	0.5	5	15	WJ-06	Qa
WJ-04173	신고	88208	호저	만중	343	117.0	생활	30	50	층적	0.5	5	15	WJ-06	Qa
WJ-04174	신고	88209	호저	만중	352	131.8	생활	30	50	층적	0.5	5	15	WJ-06	Qa
WJ-04175	신고	88213	호저	만중	353	129.8	생활	10	50	층적	0.5	5	15	WJ-06	Qa
WJ-04176	신고	96-201	호저	만중	357	128.9	생활	100	150	암반	1.0	50	25	WJ-06	Qa
WJ-04177	신고	88226	호저	만중	360	118.0	농업	30	50	층적	0.5	15	20	WJ-06	Qa
WJ-04178	기타		호저	만중	361	117.8	생활	30	50	층적				WJ-06	Qa
WJ-04179	신고	88210	호저	만중	362	116.8	생활	30	50	층적	0.5	5	15	WJ-06	Qa
WJ-04180	신고	88328	호저	만중	370	129.2	생활	30	60	층적	1.0	5	25	WJ-06	Qa
WJ-04181	신고	98-016	호저	만중	378	109.6	공업	94	200	암반	3.0	50	32	WJ-06	Qa

관정번호	허가형태	허가신고 번호	읍/면	리	번지	표고 (m)	용도	심도(m)	구경(mm)	관정구분	펌프마 력(HP)	양수능력 (m ³ /일)	토출관 직경(mm)	소유역	지질 기호
WJ-04182	신고	98-062	호저	만중	394	164.4	생활	50	150	암반	1.0	20	25	WJ-06	Jgr
WJ-04183	기타		호저	만중	416	135.2	생활	15	50	층적				WJ-06	Jgr
WJ-04184	신고	88921	호저	만중	418	144.0	농업	16	50	층적	0.5	15	20	WJ-06	Jgr
WJ-04185	신고	88918	호저	만중	426	134.1	농업	15	50	층적	1.0	15	32	WJ-06	Qa
WJ-04186	신고	88917	호저	만중	428	139.4	생활	15	50	층적	0.2	5	15	WJ-06	Jgr
WJ-04187	신고	88925	호저	만중	432	122.4	생활	30	50	층적	0.5	5	16	WJ-06	Qa
WJ-04188	신고	88927	호저	만중	432	136.2	생활	12	40	층적	1.0	5	25	WJ-06	Jgr
WJ-04189	신고	88926	호저	만중	436	117.5	농업	16	50	층적	0.5	15	20	WJ-06	Qa
WJ-04190	기타		호저	만중	441	117.1	농업	30	50	층적				WJ-06	Qa
WJ-04191	신고	88963	호저	만중	454	138.1	생활	98	50	암반	1.0	5	25	WJ-06	Jgr
WJ-04192	신고	88965	호저	만중	454	136.2	생활	30	50	층적	0.3	5	15	WJ-06	Jgr
WJ-04193	신고	88990	호저	만중	455	130.1	농업	30	50	층적	0.5	15	20	WJ-06	Jgr
WJ-04194	신고	88948	호저	만중	460	121.9	생활	30	50	층적	1.0	5	25	WJ-06	Qa
WJ-04195	신고	88964	호저	만중	466	132.8	농업	15	30	층적	0.5	15	20	WJ-06	Jgr
WJ-04196	신고	2003-354	호저	만중	480	123.5	생활	100	150	암반	1.0	30	25	WJ-06	Qa
WJ-04197	신고	2001-11	호저	만중	481	123.0	생활	70	150	암반	0.5	20	20	WJ-06	Qa
WJ-04198	신고	2001-67	호저	만중	497	112.5	생활	15	50	층적	0.5	20	15	WJ-06	Qa
WJ-04199	신고	88177	호저	만중	526	132.3	농업	18	50	층적	0.5	15	20	WJ-06	Qa
WJ-04200	신고	88274	호저	만중	528	125.2	농업	15	50	층적	0.5	15	20	WJ-06	Jgr
WJ-04201	신고	88312	호저	만중	532	117.5	농업	15	100	층적	0.5	15	20	WJ-06	Jgr
WJ-04202	신고	88162	호저	만중	575	104.5	농업	21	50	층적	0.5	15	20	WJ-06	Qa
WJ-04203	신고	88731	호저	만중	582	114.8	생활	30	30	층적	0.5	5	16	WJ-06	Jgr
WJ-04204	신고	88864	호저	만중	582	118.5	생활	30	50	층적	0.5	5	15	WJ-06	Jgr
WJ-04205	신고	88936	호저	만중	591	111.9	생활	30	50	층적	0.3	5	15	WJ-06	Qa
WJ-04206	신고	88956	호저	만중	594	112.3	생활	40	50	층적	1.0	5	25	WJ-06	Qa
WJ-04207	신고	88958	호저	만중	594	129.9	생활	30	50	층적	0.5	5	15	WJ-06	Qa
WJ-04208	신고	88950	호저	만중	594	111.5	생활	30	50	층적	0.5	5	15	WJ-06	Qa
WJ-04209	신고	88969	호저	만중	597	111.5	생활	30	50	층적	1.0	5	25	WJ-06	Qa
WJ-04210	신고	96-149	호저	만중	599	113.8	농업	100	150	암반	1.0	50	25	WJ-06	Qa
WJ-04211	신고	88966	호저	만중	602	114.0	생활	30	120	층적	0.5	5	15	WJ-06	Qa
WJ-04212	신고	1069	호저	만중	607	114.6	농업	12	50	암반	2.0	10	40	WJ-06	Jgr
WJ-04213	신고	88959	호저	만중	607	108.0	생활	15	30	층적	0.5	5	15	WJ-06	Jgr
WJ-04214	신고	88949	호저	만중	609	104.9	생활	30	50	층적	0.5	5	16	WJ-06	Qa
WJ-04215	신고	656	호저	만중	610	110.1	생활	82	200	암반	1.0	10	32	WJ-06	Qa
WJ-04216	신고	657	호저	만중	610	105.9	생활	20	25	층적	1.0	36	32	WJ-06	Qa
WJ-04217	신고	88940	호저	만중	610	109.8	생활	80	150	암반	0.5	5	20	WJ-06	Qa
WJ-04218	신고	88937	호저	만중	613	103.7	농업	30	50	층적	0.5	15	20	WJ-06	Qa

관정번호	허가형태	허가신고 번호	읍/면	리	번지	표고 (m)	용도	심도(m)	구경(mm)	관정구분	펌프마 력(HP)	양수능력 (m ³ /일)	토출관 직경(mm)	소유역	지질 기호
WJ-04219	신고	88167	호저	만중	615	112.6	농업	4	30	층적	1.0	15	25	WJ-06	Qa
WJ-04220	신고	88168	호저	만중	616	107.8	생활	30	50	층적	0.5	5	15	WJ-06	Qa
WJ-04221	신고	88035	호저	만중	622	105.2	농업	13	50	층적	0.5	15	20	WJ-06	Qa
WJ-04222	신고	88166	호저	만중	625	104.6	농업	40	50	층적	1.0	15	25	WJ-06	Qa
WJ-04223	신고	2003-303	호저	만중	632	104.5	생활	12	50	층적	0.5	3	15	WJ-06	Qa
WJ-04224	신고	88169	호저	만중	644	102.0	농업	21	50	층적	0.5	15	20	WJ-06	Qa
WJ-04225	신고	88037	호저	만중	645	105.5	생활	17	40	층적	1.0	5	25	WJ-06	Qa
WJ-04226	기타		호저	만중	645	103.6	생활	30	50	층적				WJ-06	Qa
WJ-04227	신고	88981	호저	만중	655	103.8	생활	18	30	층적	1.0	5	25	WJ-06	Qa
WJ-04228	신고	88978	호저	만중	657	104.9	생활	10	30	층적	0.5	5	16	WJ-06	Qa
WJ-04229	신고	88951	호저	만중	658	104.9	생활	30	30	층적	1.0	5	25	WJ-06	Qa
WJ-04230	신고	88945	호저	만중	658	105.2	생활	10	30	층적	0.5	5	16	WJ-06	Qa
WJ-04231	신고	88979	호저	만중	659	113.4	생활	10	30	층적	0.5	5	16	WJ-06	Qa
WJ-04232	신고	88976	호저	만중	659	112.2	생활	100	50	암반	1.0	5	25	WJ-06	Qa
WJ-04233	신고	88975	호저	만중	671	101.9	농업	30	50	층적	0.5	15	20	WJ-06	Qa
WJ-04234	신고	89008	호저	만중	681	98.8	농업	30	30	층적	0.5	15	20	WJ-06	Qa
WJ-04235	신고	88916	호저	만중	681	109.9	생활	35	50	층적	0.5	5	15	WJ-06	Qa
WJ-04236	신고	88735	호저	만중	691	113.2	생활	30	30	층적	0.3	5	16	WJ-06	Qa
WJ-04237	신고	88913	호저	만중	691	111.8	생활	30	40	층적	1.0	5	25	WJ-06	Jgr
WJ-04238	신고	89003	호저	만중	693	103.9	생활	15	50	층적	0.3	5	16	WJ-06	Qa
WJ-04239	신고	88987	호저	만중	694	111.1	생활	15	30	층적	0.3	5	15	WJ-06	Jgr
WJ-04240	신고	88912	호저	만중	696	112.6	생활	30	50	층적	0.3	5	15	WJ-06	Jgr
WJ-04241	신고	88992	호저	만중	696	112.2	생활	30	50	층적	0.3	5	15	WJ-06	Jgr
WJ-04242	기타		호저	만중	696	117.8	생활	10	50	층적				WJ-06	Jgr
WJ-04243	신고	88919	호저	만중	706	115.2	생활	30	50	층적	0.5	5	16	WJ-06	Jgr
WJ-04244	신고	88920	호저	만중	708	119.3	생활	30	50	층적	0.5	5	16	WJ-06	Jgr
WJ-04245	신고	88924	호저	만중	708	102.7	생활	10	30	층적	0.5	5	15	WJ-06	Qa
WJ-04246	기타		호저	만중	710	111.5	농업	15	50	층적				WJ-06	Qa
WJ-04247	신고	88922	호저	만중	711	116.8	생활	30	50	층적	0.8	5	20	WJ-06	Qa
WJ-04248	신고	88732	호저	만중	714	107.8	농업	40	50	층적	1.0	15	25	WJ-06	Jgr
WJ-04249	신고	89007	호저	만중	727	104.5	생활	30	50	층적	0.3	5	16	WJ-06	Qa
WJ-04250	신고	88861	호저	만중	727	104.4	생활	30	50	층적	0.3	5	15	WJ-06	Qa
WJ-04251	신고	1055	호저	만중	727	122.5	농업	19	50	암반	2.0	12	50	WJ-06	Qa
WJ-04252	신고	89000	호저	만중	727	119.3	생활	90	150	암반	1.0	5	25	WJ-06	Qa
WJ-04253	신고	89014	호저	만중	728	102.0	생활	30	30	층적	0.5	5	20	WJ-06	Qa
WJ-04254	신고	88863	호저	만중	732	104.2	생활	30	50	층적	0.3	5	15	WJ-06	Qa
WJ-04255	신고	88859	호저	만중	734	103.2	생활	10	50	층적	0.5	5	15	WJ-06	Qa

관정번호	허가형태	허가신고 번호	읍/면	리	번지	표고 (m)	용도	심도(m)	구경(mm)	관정구분	펌프마 력(HP)	양수능력 (m ³ /일)	토출관 직경(mm)	소유역	지질 기호
WJ-04256	신고	88228	호저	만중	752	111.3	농업	30	50	층적	0.5	15	20	WJ-06	Qa
WJ-04257	신고	88874	호저	만중	772	111.6	생활	10	30	층적	0.5	5	16	WJ-06	Qa
WJ-04258	신고	88932	호저	만중	779	125.8	농업	30	50	층적	0.5	15	20	WJ-06	Jgr
WJ-04259	기타		호저	만중	791	111.2	농업	30	50	층적				WJ-06	Qa
WJ-04260	신고	88994	호저	만중	803	107.6	생활	30	30	층적	0.5	5	16	WJ-06	Qa
WJ-04261	신고	1063	호저	만중	809	120.2	농업	21	50	암반	2.0	12	40	WJ-06	Jgr
WJ-04262	신고	88867	호저	만중	809	127.0	생활	15	50	층적	0.5	5	15	WJ-06	Jgr
WJ-04263	신고	88872	호저	만중	809	117.5	생활	19	40	층적	0.3	5	15	WJ-06	Jgr
WJ-04264	신고	88878	호저	만중	809	101.2	생활	30	50	층적	0.5	5	16	WJ-06	Jgr
WJ-04265	신고	88877	호저	만중	809	114.0	생활	15	50	층적	0.5	5	16	WJ-06	Jgr
WJ-04266	신고	88130	호저	만중	809	103.6	생활	30	50	층적	0.5	5	15	WJ-06	Jgr
WJ-04267	신고	88734	호저	만중	809	125.3	생활	15	30	층적	0.5	5	16	WJ-06	Jgr
WJ-04268	신고	88870	호저	만중	809	118.9	생활	30	50	층적	0.5	5	15	WJ-06	Jgr
WJ-04269	신고	88865	호저	만중	809	126.1	생활	15	50	층적	0.3	5	15	WJ-06	Jgr
WJ-04270	신고	88882	호저	만중	809	113.4	생활	30	50	층적	0.5	5	15	WJ-06	Jgr
WJ-04271	신고	88892	호저	만중	809	114.7	생활	30	30	층적	0.3	5	15	WJ-06	Jgr
WJ-04272	신고	88881	호저	만중	809	113.6	생활	21	50	층적	1.0	5	25	WJ-06	Jgr
WJ-04273	신고	88880	호저	만중	809	115.9	생활	30	50	층적	0.5	5	15	WJ-06	Jgr
WJ-04274	신고	88876	호저	만중	809	119.7	생활	15	50	층적	0.3	5	15	WJ-06	Jgr
WJ-04275	신고	88894	호저	만중	809	115.9	생활	12	40	층적	0.8	5	15	WJ-06	Jgr
WJ-04276	신고	89011	호저	만중	809	120.1	생활	30	30	층적	0.3	5	16	WJ-06	Jgr
WJ-04277	신고	88998	호저	만중	809	112.9	생활	15	50	층적	0.5	5	16	WJ-06	Jgr
WJ-04278	신고	88904	호저	만중	809	111.1	생활	30	35	층적	0.3	5	15	WJ-06	Jgr
WJ-04279	신고	88896	호저	만중	809	114.0	생활	30	50	층적	0.5	5	15	WJ-06	Jgr
WJ-04280	신고	88897	호저	만중	809	112.9	생활	10	40	층적	0.3	5	15	WJ-06	Jgr
WJ-04281	신고	88895	호저	만중	809	116.2	생활	30	50	층적	0.3	5	15	WJ-06	Jgr
WJ-04282	신고	88999	호저	만중	817	128.1	생활	18	40	층적	0.5	5	16	WJ-06	Jgr
WJ-04283	신고	88869	호저	만중	818	125.9	생활	10	40	층적	0.3	5	16	WJ-06	Jgr
WJ-04284	신고	88889	호저	만중	818	120.4	생활	30	50	층적	1.0	5	25	WJ-06	Jgr
WJ-04285	신고	88866	호저	만중	819	125.9	생활	30	50	층적	0.5	5	15	WJ-06	Jgr
WJ-04286	신고	88272	호저	만중	820	121.8	농업	15	50	층적	1.0	15	25	WJ-06	Qa
WJ-04287	신고	88891	호저	만중	821	118.5	생활	30	50	층적	0.5	5	15	WJ-06	Jgr
WJ-04288	신고	88905	호저	만중	823	110.7	농업	15	50	층적	0.5	15	20	WJ-06	Jgr
WJ-04289	신고	88890	호저	만중	823	109.5	생활	15	50	층적	0.5	5	20	WJ-06	Jgr
WJ-04290	신고	88997	호저	만중	823	116.3	생활	30	30	층적	0.5	5	16	WJ-06	Jgr
WJ-04291	신고	88902	호저	만중	828	115.4	생활	40	32	층적	1.0	5	25	WJ-06	Jgr
WJ-04292	신고	88852	호저	만중	829	117.1	생활	30	40	층적	0.5	5	15	WJ-06	Jgr

관정번호	허가형태	허가신고 번호	읍/면	리	번지	표고 (m)	용도	심도(m)	구경(mm)	관정구분	펌프마 력(HP)	양수능력 (m ³ /일)	토출관 직경(mm)	소유역	지질 기호
WJ-04293	신고	88868	호저	만중	830	124.7	생활	19	50	층적	0.3	5	15	WJ-06	Jgr
WJ-04294	신고	88888	호저	만중	830	112.9	생활	30	50	층적	0.3	5	15	WJ-06	Jgr
WJ-04295	신고	88883	호저	만중	832	112.3	생활	15	40	층적	0.5	5	15	WJ-06	Jgr
WJ-04296	신고	88898	호저	만중	832	110.1	생활	30	40	층적	0.5	5	15	WJ-06	Qa
WJ-04297	기타		호저	만중	833	113.7	생활	40	200	층적				WJ-06	Jgr
WJ-04298	신고	88884	호저	만중	834	113.0	생활	15	40	층적	0.5	5	15	WJ-06	Jgr
WJ-04299	신고	88873	호저	만중	844	107.2	생활	30	30	층적	0.5	5	15	WJ-06	Qa
WJ-04300	신고	88901	호저	만중	848	108.7	생활	30	50	층적	0.5	5	15	WJ-06	Jgr
WJ-04301	신고	88136	호저	만중	1026	116.7	생활	30	50	층적	1.0	5	25	WJ-06	Qa
WJ-04302	신고	88131	호저	만중	1026	106.4	생활	40	50	층적	0.5	5	16	WJ-06	Qa
WJ-04303	신고	88147	호저	만중	1026	122.9	생활	18	40	층적	0.5	5	20	WJ-06	Qa
WJ-04304	기타		호저	만중	1026	122.9	생활	20	50	층적				WJ-06	Qa
WJ-04305	기타		호저	만중	1026	114.1	생활	40	50	층적				WJ-06	Qa
WJ-04306	기타		호저	만중	1026	108.2	생활	30	50	층적				WJ-06	Qa
WJ-04307	신고	88031	호저	만중	1054	125.2	농업	15	50	층적	1.0	15	25	WJ-06	Qa
WJ-04308	기타		호저	만중	1075	106.2	생활	40	50	층적				WJ-06	Qa
WJ-04309	기타		호저	만중	1079	112.9	농업	15	50	층적				WJ-06	Qa
WJ-04310	신고	88159	호저	만중	1081	103.4	농업	21	50	층적	0.5	15	20	WJ-06	Qa
WJ-04311	신고	88180	호저	만중	1090	113.2	생활	30	50	층적	0.5	5	15	WJ-06	Qa
WJ-04312	신고	88181	호저	만중	1090	113.1	생활	5	30	층적	0.5	5	15	WJ-06	Qa
WJ-04313	신고	88161	호저	만중	1091	114.0	생활	30	50	층적	0.5	5	15	WJ-06	Qa
WJ-04314	신고	88034	호저	만중	1092	102.3	농업	40	40	층적	0.5	15	20	WJ-06	Qa
WJ-04315	신고	88132	호저	만중	1092	104.5	생활	15	30	층적	0.5	5	15	WJ-06	Qa
WJ-04316	기타		호저	만중	1092	114.2	생활	15	50	층적				WJ-06	Qa
WJ-04317	신고	2003-375	호저	만중	1094	107.9	생활	18	50	층적	0.5	10	15	WJ-06	Qa
WJ-04318	신고	88172	호저	만중	1096	106.1	생활	30	40	층적	0.5	5	15	WJ-06	Qa
WJ-04319	기타		호저	만중	1096	107.8	농업	18	50	층적				WJ-06	Qa
WJ-04320	기타		호저	만중	1098	106.1	생활	8	50	층적				WJ-06	Qa
WJ-04321	기타		호저	만중	1098	105.1	생활	30	50	층적				WJ-06	Qa
WJ-04322	신고	88033	호저	만중	1099	106.1	생활	8	30	층적	0.5	5	16	WJ-06	Qa
WJ-04323	신고	88158	호저	만중	1099	106.4	생활	21	50	층적	0.5	5	20	WJ-06	Qa
WJ-04324	신고	88135	호저	만중	1099	102.4	생활	30	45	층적	1.0	5	25	WJ-06	Qa
WJ-04325	기타		호저	만중	1099	104.3	생활	40	50	층적				WJ-06	Qa
WJ-04326	신고	88026	호저	만중	1112	119.8	생활	30	50	층적	1.0	5	25	WJ-06	Qa
WJ-04327	신고	88150	호저	만중	1119	114.3	생활	30	50	층적	1.0	5	25	WJ-06	Qa
WJ-04328	기타		호저	만중	1120	114.3	생활	30	50	층적				WJ-06	Qa
WJ-04329	신고	88154	호저	만중	1121	115.9	농업	30	50	층적	1.0	15	25	WJ-06	Qa

관정번호	허가형태	허가신고 번호	읍/면	리	번지	표고 (m)	용도	심도(m)	구경(mm)	관정구분	펌프마 력(HP)	양수능력 (m ³ /일)	토출관 직경(mm)	소유역	지질 기호
WJ-04330	신고	88030	호저	만중	1122	113.8	생활	15	50	층적	0.5	5	20	WJ-06	Qa
WJ-04331	신고	88860	호저	만중	1125	121.1	농업	30	50	층적	1.0	15	32	WJ-06	Qa
WJ-04332	신고	88138	호저	만중	1136	114.7	생활	9	50	층적	1.0	5	25	WJ-06	Qa
WJ-04333	신고	88153	호저	만중	1138	114.5	생활	110	35	암반	1.0	5	25	WJ-06	Qa
WJ-04334	신고	88148	호저	만중	1157	118.0	생활	18	40	층적	0.5	5	20	WJ-06	Qa
WJ-04335	신고	88155	호저	만중	1158	113.5	생활	10	50	층적	0.5	5	20	WJ-06	Qa
WJ-04336	기타		호저	만중	1164	114.3	생활	30	50	층적				WJ-06	Qa
WJ-04337	기타		호저	만중	1180	185.2	생활	15	50	층적				WJ-06	Jgr
WJ-04338	기타		호저	만중	1224	190.3	생활	15	50	층적				WJ-06	Jgr
WJ-04339	기타		호저	만중	1238	186.8	농업	15	50	층적				WJ-06	Jgr
WJ-04340	신고	88982	호저	만중	1285	100.3	농업	15	50	층적	0.5	15	20	WJ-06	Qa
WJ-04341	신고	88903	호저	만중	1359	229.8	농업	40	50	층적	0.5	15	20	WJ-06	Jgr
WJ-04342	신고	88290	호저	만중	36-1	124.2	농업	15	50	층적	0.5	15	20	WJ-06	Jgr
WJ-04343	신고	88361	호저	만중	43-2	134.0	농업	30	50	층적	0.5	15	20	WJ-06	Jgr
WJ-04344	신고	88376	호저	만중	58-1	127.5	농업	30	50	층적	0.5	15	20	WJ-06	Qa
WJ-04345	신고	88240	호저	만중	59-1	127.0	생활	21	50	층적	0.3	5	15	WJ-06	Qa
WJ-04346	신고	88362	호저	만중	64-1	135.4	생활	21	50	층적	0.3	5	15	WJ-06	Qa
WJ-04347	기타		호저	만중	76-3	127.7	농업	10	50	층적				WJ-06	Qa
WJ-04348	신고	88346	호저	만중	88-3	147.0	생활	21	50	층적	0.3	5	15	WJ-06	Qa
WJ-04349	신고	88196	호저	만중	88-4	139.2	생활	21	50	층적	0.5	5	15	WJ-06	Qa
WJ-04350	신고	88241	호저	만중	91-1	128.8	농업	30	50	층적	1.0	15	32	WJ-06	Qa
WJ-04351	신고	88358	호저	만중	92-1	123.1	농업	30	50	층적	0.5	15	20	WJ-06	Qa
WJ-04352	기타		호저	만중	93-1	133.1	농업	30	50	층적				WJ-06	Jgr
WJ-04353	신고	88193	호저	만중	94-2	140.5	농업	30	50	층적	0.5	15	20	WJ-06	Qa
WJ-04354	신고	88194	호저	만중	95-2	130.0	농업	30	50	층적	0.5	15	20	WJ-06	Qa
WJ-04355	신고	88375	호저	만중	96-2	136.1	농업	30	50	층적	0.5	15	20	WJ-06	Jgr
WJ-04356	신고	88348	호저	만중	14-3	134.6	농업	30	50	층적	0.5	15	20	WJ-06	Jgr
WJ-04357	신고	88139	호저	만중	1026(1)	111.0	생활	23	40	층적	0.5	5	20	WJ-06	Qa
WJ-04358	신고	88140	호저	만중	1026(2)	113.2	농업	40	50	층적	1.0	15	32	WJ-06	Qa
WJ-04359	기타		호저	만중	1027-1	114.1	생활	18	50	층적				WJ-06	Qa
WJ-04360	신고	88028	호저	만중	1027-4	110.2	생활	17	40	층적	0.5	5	20	WJ-06	Qa
WJ-04361	신고	88025	호저	만중	1029-1	110.9	생활	30	50	층적	1.0	5	25	WJ-06	Qa
WJ-04362	신고	88141	호저	만중	1035-8(1)	112.5	생활	21	50	층적	0.5	5	15	WJ-06	Qa
WJ-04363	신고	88142	호저	만중	1035-8(2)	112.1	농업	30	50	층적	0.5	15	20	WJ-06	Qa
WJ-04364	신고	88144	호저	만중	1039(1)	108.0	생활	17	50	층적	0.5	5	15	WJ-06	Jgr
WJ-04365	신고	88145	호저	만중	1039(2)	110.0	농업	17	50	층적	0.5	15	20	WJ-06	Jgr
WJ-04366	신고	2000-63	호저	만중	1044-10	118.7	생활	40	150	암반	0.5	10	20	WJ-06	Qa

관정번호	허가형태	허가신고 번호	읍/면	리	번지	표고 (m)	용도	심도(m)	구경(mm)	관정구분	펌프마 력(HP)	양수능력 (m ³ /일)	토출관 직경(mm)	소유역	지질 기호
WJ-04367	신고	2000-61	호저	만중	1044-11	120.3	생활	40	150	층적	0.5	10	20	WJ-06	Qa
WJ-04368	신고	2000-64	호저	만중	1044-13	119.1	생활	40	150	암반	1.0	10	20	WJ-06	Qa
WJ-04369	신고	2000-60	호저	만중	1044-16	112.6	생활	75	150	암반	1.0	10	20	WJ-06	Jgr
WJ-04370	신고	2000-59	호저	만중	1044-18	117.0	생활	70	150	암반	0.5	10	20	WJ-06	Qa
WJ-04371	신고	2003-240	호저	만중	1044-2	106.8	생활	100	150	암반	1.0	30	25	WJ-06	Qa
WJ-04372	신고	2002-252	호저	만중	1044-21	114.7	생활	25	50	층적	0.5	5	20	WJ-06	Qa
WJ-04373	신고	2002-161	호저	만중	1044-23	120.4	생활	60	150	층적	0.5	15	15	WJ-06	Jgr
WJ-04374	신고	2002-155	호저	만중	1044-24	123.7	생활	80	150	암반	1.0	30	25	WJ-06	Jgr
WJ-04375	신고	2002-160	호저	만중	1044-3	103.2	생활	60	150	층적	0.5	15	15	WJ-06	Qa
WJ-04376	기타		호저	만중	1044-3	112.2	생활	50	150	암반				WJ-06	Qa
WJ-04377	신고	2002-399	호저	만중	1044-36	117.1	생활	80	150	암반	1.0	15	20	WJ-06	Qa
WJ-04378	신고	2003-194	호저	만중	1044-40	119.9	생활	50	150	암반	0.5	5	20	WJ-06	Jgr
WJ-04379	신고	2000-58	호저	만중	1044-5	114.1	생활	55	150	암반	1.0	10	20	WJ-06	Jgr
WJ-04380	신고	2000-85	호저	만중	1044-8	111.3	생활	50	150	암반	0.5	10	20	WJ-06	Qa
WJ-04381	신고	2002-162	호저	만중	1045-6	108.2	생활	60	150	층적	0.5	15	15	WJ-06	Qa
WJ-04382	신고	88961	호저	만중	1049-2	107.2	농업	18	50	층적	0.5	15	32	WJ-06	Qa
WJ-04383	신고	88032	호저	만중	1062-2	110.9	농업	15	50	층적	0.5	15	20	WJ-06	Qa
WJ-04384	신고	88133	호저	만중	1081(1)	103.4	생활	30	40	층적	0.5	5	15	WJ-06	Qa
WJ-04385	신고	88160	호저	만중	1081(2)	103.6	농업	7	50	층적	0.5	15	20	WJ-06	Qa
WJ-04386	신고	88134	호저	만중	1081(2)	102.7	농업	30	40	층적	0.5	15	20	WJ-06	Qa
WJ-04387	신고	2002-291	호저	만중	1091-2	108.3	생활	100	200	암반	2.0	5	32	WJ-06	Qa
WJ-04388	신고	88151	호저	만중	1095-4	107.8	생활	50	40	암반	1.0	5	25	WJ-06	Qa
WJ-04389	신고	88182	호저	만중	1099-1	105.5	생활	5	30	층적	0.5	5	15	WJ-06	Qa
WJ-04390	기타		호저	만중	1100-1	105.3	생활	40	50	층적				WJ-06	Qa
WJ-04391	신고	88157	호저	만중	1100-2	105.0	생활	30	50	층적	0.5	5	15	WJ-06	Qa
WJ-04392	신고	682	호저	만중	1107-2	105.9	생활	40	50	층적	3.0	40	50	WJ-06	Qa
WJ-04393	신고	88036	호저	만중	1130-2	114.1	생활	18	50	층적	1.0	5	25	WJ-06	Qa
WJ-04394	신고	88137	호저	만중	1132-1	113.9	생활	30	50	층적	0.5	5	20	WJ-06	Qa
WJ-04395	신고	88360	호저	만중	115(2)	164.8	농업	30	50	층적	0.5	15	20	WJ-06	Jgr
WJ-04396	기타		호저	만중	1157-1	118.4	생활	30	50	층적				WJ-06	Qa
WJ-04397	신고	88143	호저	만중	1160-2	117.1	생활	50	50	암반	0.5	5	20	WJ-06	Qa
WJ-04398	신고	88146	호저	만중	1172-1	114.3	생활	30	50	층적	0.5	5	20	WJ-06	Qa
WJ-04399	신고	1059	호저	만중	117-6	134.8	농업	21	50	암반	2.0	12	50	WJ-06	Jgr
WJ-04400	신고	88281	호저	만중	122-1	120.9	생활	10	30	층적	0.5	5	16	WJ-06	Qa
WJ-04401	신고	88370	호저	만중	129(1)	148.5	생활	10	50	층적	0.3	5	15	WJ-06	Jgr
WJ-04402	신고	88371	호저	만중	129(2)	153.0	농업	15	50	층적	0.5	15	20	WJ-06	Jgr
WJ-04403	신고	88188	호저	만중	152-1	150.0	생활	21	50	층적	0.5	5	15	WJ-06	Qa

관정번호	허가형태	허가신고 번호	읍/면	리	번지	표고 (m)	용도	심도(m)	구경(mm)	관정구분	펌프마 력(HP)	양수능력 (m ³ /일)	토출관 직경(mm)	소유역	지질 기호
WJ-04404	신고	88347	호저	만중	164-1	142.0	농업	30	50	충적	0.5	15	20	WJ-06	Qa
WJ-04405	신고	88363	호저	만중	164-1(1)	130.1	농업	30	50	충적	0.5	15	20	WJ-06	Jgr
WJ-04406	신고	88365	호저	만중	164-1(2)	129.9	농업	30	50	충적	0.5	15	20	WJ-06	Jgr
WJ-04407	신고	88192	호저	만중	166-1	143.9	농업	160	50	암반	0.5	15	20	WJ-06	Qa
WJ-04408	신고	88353	호저	만중	168-3	140.0	생활	21	50	충적	0.3	5	15	WJ-06	Qa
WJ-04409	신고	88301	호저	만중	179-2	129.7	농업	28	50	충적	1.0	15	25	WJ-06	Jgr
WJ-04410	신고	88264	호저	만중	191-3	113.1	농업	15	50	충적	0.5	15	20	WJ-06	Qa
WJ-04411	신고	88286	호저	만중	203-1	117.1	농업	15	50	충적	0.5	15	20	WJ-06	Qa
WJ-04412	신고	88285	호저	만중	203-7	102.8	생활	10	30	충적	0.5	5	16	WJ-06	Qa
WJ-04413	신고	88284	호저	만중	212-3	121.0	농업	15	50	충적	0.5	15	20	WJ-06	Qa
WJ-04414	신고	88245	호저	만중	214-1	119.6	농업	30	50	충적	1.0	15	32	WJ-06	Qa
WJ-04415	신고	88303	호저	만중	220-11	118.7	농업	15	50	충적	0.5	15	20	WJ-06	Qa
WJ-04416	신고	88304	호저	만중	220-12	118.8	생활	10	30	충적	0.5	5	16	WJ-06	Qa
WJ-04417	신고	88230	호저	만중	220-15	120.1	생활	30	50	충적	0.5	5	15	WJ-06	Qa
WJ-04418	신고	88262	호저	만중	220-2	115.5	농업	30	50	충적	0.5	15	20	WJ-06	Qa
WJ-04419	신고	88255	호저	만중	220-6(2)	119.7	농업	15	50	충적	0.5	15	20	WJ-06	Qa
WJ-04420	신고	88300	호저	만중	220-9	118.9	농업	40	50	충적	0.5	15	20	WJ-06	Qa
WJ-04421	기타		호저	만중	221-10	118.8	농업	24	50	충적				WJ-06	Qa
WJ-04422	신고	88256	호저	만중	221-2(1)	119.1	생활	10	30	충적	0.5	5	16	WJ-06	Qa
WJ-04423	신고	88257	호저	만중	221-2(2)	118.7	농업	15	50	충적	0.5	15	20	WJ-06	Qa
WJ-04424	신고	88277	호저	만중	222-3(2)	121.5	농업	15	50	충적	0.5	15	20	WJ-06	Qa
WJ-04425	신고	88306	호저	만중	222-4	119.2	생활	10	30	충적	0.5	5	16	WJ-06	Qa
WJ-04426	신고	88305	호저	만중	222-9	119.9	생활	10	30	충적	0.5	5	16	WJ-06	Qa
WJ-04427	신고	88299	호저	만중	223-1	119.6	생활	21	50	충적	0.5	5	16	WJ-06	Qa
WJ-04428	신고	88293	호저	만중	226-3	122.7	생활	10	30	충적	0.5	5	16	WJ-06	Qa
WJ-04429	신고	88243	호저	만중	231-3	122.3	생활	30	50	충적	0.5	5	15	WJ-06	Qa
WJ-04430	신고	88239	호저	만중	231-3	119.7	생활	30	50	충적	0.5	5	15	WJ-06	Qa
WJ-04431	신고	88270	호저	만중	231-5	124.2	생활	30	50	충적	0.5	5	20	WJ-06	Qa
WJ-04432	기타		호저	만중	232-4	125.0	농업	10	50	충적				WJ-06	Qa
WJ-04433	신고	1058	호저	만중	232-4 1/2	118.6	농업	24	50	암반	2.0	12	50	WJ-06	Qa
WJ-04434	신고	88263	호저	만중	232-6	125.9	생활	30	30	충적	0.5	5	15	WJ-06	Qa
WJ-04435	기타		호저	만중	232-7	125.1	생활	18	50	충적				WJ-06	Jgr
WJ-04436	신고	88317	호저	만중	233-1	117.0	생활	10	30	충적	0.5	5	16	WJ-06	Qa
WJ-04437	신고	2003-8	호저	만중	233-1	124.7	생활	18	50	충적	0.5	10	15	WJ-06	Jgr
WJ-04438	신고	88315	호저	만중	233-3	122.0	생활	10	30	충적	0.5	5	16	WJ-06	Qa
WJ-04439	신고	88316	호저	만중	233-4	122.0	생활	10	30	충적	0.5	5	16	WJ-06	Qa
WJ-04440	신고	88320	호저	만중	233-7	122.5	생활	10	30	충적	0.5	5	16	WJ-06	Jgr

관정번호	허가형태	허가신고 번호	읍/면	리	번지	표고 (m)	용도	심도(m)	구경(mm)	관정구분	펌프마 력(HP)	양수능력 (m ³ /일)	도출관 직경(mm)	소유역	지질 기호
WJ-04441	신고	88291	호저	만중	249-2	123.5	생활	10	30	층적	0.5	5	16	WJ-06	Qa
WJ-04442	기타		호저	만중	261-3	114.5	생활	10	50	층적				WJ-06	Qa
WJ-04443	신고	88258	호저	만중	262-1	116.1	농업	15	50	층적	0.5	15	20	WJ-06	Qa
WJ-04444	신고	88237	호저	만중	267(1)	109.9	농업	30	50	층적	0.5	15	20	WJ-06	Qa
WJ-04445	신고	88238	호저	만중	267(2)	107.9	농업	30	50	층적	0.5	15	20	WJ-06	Qa
WJ-04446	신고	88260	호저	만중	269-2	111.2	농업	15	50	층적	0.5	15	20	WJ-06	Qa
WJ-04447	신고	88203	호저	만중	277-2	109.6	농업	30	50	층적	0.5	15	20	WJ-06	Qa
WJ-04448	신고	88340	호저	만중	285-1	134.0	생활	10	30	층적	0.5	5	16	WJ-06	Jgr
WJ-04449	신고	88229	호저	만중	285-1	110.8	생활	30	50	층적	0.5	5	15	WJ-06	Qa
WJ-04450	신고	88218	호저	만중	285-1	109.2	생활	30	50	층적	0.5	5	15	WJ-06	Qa
WJ-04451	신고	88234	호저	만중	288-6	117.5	농업	30	50	층적	0.5	15	20	WJ-06	Qa
WJ-04452	신고	88283	호저	만중	292-4	118.4	농업	15	50	층적	0.5	15	20	WJ-06	Qa
WJ-04453	신고	88176	호저	만중	292-4	115.6	농업	30	50	층적	0.5	15	20	WJ-06	Qa
WJ-04454	신고	88341	호저	만중	292-5(1)	118.0	생활	10	30	층적	1.0	5	25	WJ-06	Qa
WJ-04455	신고	88202	호저	만중	293-1	115.2	생활	50	50	암반	0.5	5	15	WJ-06	Qa
WJ-04456	신고	2001-140	호저	만중	298-3	113.6	생활	18	50	층적	0.3	20	20	WJ-06	Qa
WJ-04457	신고	88190	호저	만중	302-2	110.5	농업	30	50	층적	0.5	15	20	WJ-06	Qa
WJ-04458	신고	88233	호저	만중	310-1	109.1	농업	30	50	층적	1.0	15	32	WJ-06	Qa
WJ-04459	신고	88216	호저	만중	312-5	109.9	농업	30	50	층적	0.5	15	20	WJ-06	Qa
WJ-04460	신고	88338	호저	만중	317-2	113.0	농업	15	50	층적	0.5	15	20	WJ-06	Qa
WJ-04461	신고	88337	호저	만중	320-1	113.7	생활	10	30	층적	0.5	5	16	WJ-06	Qa
WJ-04462	신고	88334	호저	만중	323-12	118.5	생활	10	30	층적	0.5	5	16	WJ-06	Qa
WJ-04463	신고	88221	호저	만중	332-7	116.0	농업	30	50	층적	0.5	15	20	WJ-06	Qa
WJ-04464	신고	88326	호저	만중	336(1)	123.8	생활	7	35	층적	1.0	5	25	WJ-06	Qa
WJ-04465	신고	88327	호저	만중	336(2)	124.1	농업	10	55	층적	1.0	15	32	WJ-06	Qa
WJ-04466	기타		호저	만중	337-69	131.6	생활	30	50	층적				WJ-06	Qa
WJ-04467	신고	88201	호저	만중	341-1	120.3	생활	30	50	층적	0.5	5	16	WJ-06	Qa
WJ-04468	신고	88329	호저	만중	342-2	119.0	생활	30	50	층적	0.5	5	15	WJ-06	Qa
WJ-04469	신고	88330	호저	만중	348(1)	117.0	생활	10	30	층적	0.5	5	16	WJ-06	Qa
WJ-04470	신고	88331	호저	만중	348(2)	118.0	농업	15	50	층적	0.5	15	20	WJ-06	Qa
WJ-04471	신고	2001-135	호저	만중	350-1	123.2	농업	100	150	암반	1.0	20	25	WJ-06	Qa
WJ-04472	신고	88225	호저	만중	360-1	118.5	생활	30	50	층적	0.5	5	15	WJ-06	Qa
WJ-04473	기타		호저	만중	360-4	119.5	생활	10	50	층적				WJ-06	Qa
WJ-04474	신고	88211	호저	만중	362-5(1)	117.8	농업	50	50	암반	0.5	15	20	WJ-06	Qa
WJ-04475	신고	88212	호저	만중	362-5(2)	118.0	농업	30	50	층적	0.5	15	20	WJ-06	Qa
WJ-04476	신고	98-059	호저	만중	375-1	115.1	생활	50	150	암반	1.0	40	20	WJ-06	Qa
WJ-04477	신고	2000-107	호저	만중	387-1	138.1	농업	80	150	암반	1.0	30	32	WJ-06	Qa

관정번호	허가형태	허가신고 번호	읍/면	리	번지	표고 (m)	용도	심도(m)	구경(mm)	관정구분	펌프마 력(HP)	양수능력 (m ³ /일)	토출관 직경(mm)	소유역	지질 기호
WJ-04478	신고	716	호저	만중	392-4	164.2	공업	56	50	암반	3.0	41	50	WJ-06	Jgr
WJ-04479	신고	96-190	호저	만중	409-1	113.9	생활	100	150	암반	1.0	50	25	WJ-06	Jgr
WJ-04480	신고	88934	호저	만중	448-1	119.6	생활	10	30	층적	0.5	5	16	WJ-06	Jgr
WJ-04481	신고	88935	호저	만중	448-1(2)	120.1	농업	30	50	층적	0.5	15	20	WJ-06	Jgr
WJ-04482	신고	88164	호저	만중	449-1	118.3	농업	30	50	층적	0.5	15	20	WJ-06	Jgr
WJ-04483	신고	88163	호저	만중	449-3	122.6	농업	30	50	층적	0.5	15	20	WJ-06	Jgr
WJ-04484	신고	88971	호저	만중	450-1	123.5	생활	60	40	암반	1.0	5	25	WJ-06	Qa
WJ-04485	신고	88923	호저	만중	467-1	143.9	농업	40	50	층적	0.8	15	20	WJ-06	Jgr
WJ-04486	신고	96-155	호저	만중	483-1	117.2	공업	70	150	암반	1.0	30	25	WJ-06	Qa
WJ-04487	신고	88288	호저	만중	495-1	109.8	생활	15	30	층적	0.5	5	16	WJ-06	Qa
WJ-04488	신고	88214	호저	만중	495-3	109.5	농업	30	50	층적	0.5	15	20	WJ-06	Qa
WJ-04489	신고	98-056	호저	만중	495-9	109.4	생활	100	150	암반	1.0	50	20	WJ-06	Qa
WJ-04490	신고	88247	호저	만중	50(2)	122.0	농업	30	50	층적	0.5	15	20	WJ-06	Jgr
WJ-04491	신고	97-227	호저	만중	507-3	109.4	생활	30	150	암반	1.0	30	25	WJ-06	Qa
WJ-04492	신고	88369	호저	만중	509-1	117.1	농업	30	50	층적	0.5	15	20	WJ-06	Qa
WJ-04493	기타		호저	만중	517-1	112.9	농업	10	50	층적				WJ-06	Qa
WJ-04494	신고	88324	호저	만중	522-2	109.3	농업	15	50	층적	0.5	15	20	WJ-06	Qa
WJ-04495	신고	88322	호저	만중	525-1	109.3	농업	15	50	층적	0.5	15	20	WJ-06	Qa
WJ-04496	신고	88310	호저	만중	528-2	123.0	생활	10	30	층적	0.5	5	16	WJ-06	Jgr
WJ-04497	신고	88279	호저	만중	532-2	127.7	농업	15	50	층적	0.5	15	20	WJ-06	Jgr
WJ-04498	신고	88938	호저	만중	579-1	104.8	농업	30	50	층적	0.5	15	20	WJ-06	Qa
WJ-04499	신고	89004	호저	만중	579-2	109.1	농업	30	50	층적	0.5	15	20	WJ-06	Qa
WJ-04500	신고	88165	호저	만중	581-2	102.5	농업	23	40	층적	1.0	15	25	WJ-06	Qa
WJ-04501	신고	88957	호저	만중	594-1	115.1	생활	80	40	암반	0.5	5	15	WJ-06	Qa
WJ-04502	신고	88939	호저	만중	597-1	110.4	생활	10	30	층적	0.5	5	16	WJ-06	Qa
WJ-04503	신고	88944	호저	만중	597-1	112.7	생활	3	100	층적	1.0	5	25	WJ-06	Qa
WJ-04504	신고	88968	호저	만중	597-1	110.6	생활	100	50	암반	1.0	5	25	WJ-06	Qa
WJ-04505	신고	88967	호저	만중	597-1	110.3	생활	30	50	층적	0.5	5	15	WJ-06	Qa
WJ-04506	신고	88941	호저	만중	597-1	116.2	생활	30	50	층적	0.3	5	15	WJ-06	Qa
WJ-04507	신고	88952	호저	만중	597-1	113.8	생활	30	50	층적	0.5	5	15	WJ-06	Qa
WJ-04508	신고	2002-181	호저	만중	597-7	109.8	생활	100	150	암반	1.0	10	25	WJ-06	Qa
WJ-04509	신고	88953	호저	만중	605-10	149.9	생활	12	40	층적	0.5	5	15	WJ-06	Qa
WJ-04510	신고	88943	호저	만중	605-2	107.8	생활	30	50	층적	0.3	5	15	WJ-06	Qa
WJ-04511	신고	88947	호저	만중	606-2	117.5	생활	10	50	층적	1.0	5	25	WJ-06	Jgr
WJ-04512	신고	1084	호저	만중	607 2/1	109.9	농업	18	50	암반	2.0	10	50	WJ-06	Qa
WJ-04513	신고	88552	호저	만중	609-2	105.9	생활	30	50	층적	0.5	5	15	WJ-06	Qa
WJ-04514	신고	88954	호저	만중	613-7(1)	105.2	생활	30	50	층적	0.5	5	15	WJ-06	Qa

관정번호	허가형태	허가신고 번호	읍/면	리	번지	표고 (m)	용도	심도(m)	구경(mm)	관정구분	펌프마 력(HP)	양수능력 (m ³ /일)	토출관 직경(mm)	소유역	지질 기호
WJ-04515	신고	88955	호저	만중	613-7(2)	105.1	농업	15	50	충적	0.5	15	20	WJ-06	Qa
WJ-04516	신고	88960	호저	만중	613-9	105.8	생활	21.6	50	충적	1.0	5	25	WJ-06	Qa
WJ-04517	신고	88171	호저	만중	634-1	105.9	농업	10	50	충적	0.5	15	20	WJ-06	Qa
WJ-04518	기타		호저	만중	638-2	107.6	생활	18	50	충적				WJ-06	Qa
WJ-04519	신고	88170	호저	만중	639-1	106.5	생활	10	30	충적	0.5	5	20	WJ-06	Qa
WJ-04520	신고	88984	호저	만중	654-5	102.3	생활	50	50	암반	0.3	5	15	WJ-06	Qa
WJ-04521	신고	88983	호저	만중	655-1	148.4	생활	35	50	충적	0.3	5	15	WJ-06	Jgr
WJ-04522	신고	2000-62	호저	만중	659-2	109.8	생활	100	200	암반	1.0	10	25	WJ-06	Qa
WJ-04523	신고	895	호저	만중	659-2	109.7	생활	100	200	암반	3.0	50	32	WJ-06	Qa
WJ-04524	신고	984	호저	만중	659-2	121.1	생활	100	150	암반	3.0	166	25	WJ-06	Qa
WJ-04525	신고	88914	호저	만중	659-9	108.1	생활	30	50	충적	0.5	5	15	WJ-06	Qa
WJ-04526	신고	88977	호저	만중	661-7	102.8	생활	30	50	충적	0.5	5	15	WJ-06	Qa
WJ-04527	신고	88974	호저	만중	670-1	101.7	생활	30	30	충적	1.0	5	25	WJ-06	Qa
WJ-04528	신고	88985	호저	만중	693(1)	117.6	생활	30	30	충적	0.3	5	15	WJ-06	Jgr
WJ-04529	신고	88986	호저	만중	693(2)	119.5	농업	80	40	암반	0.5	15	20	WJ-06	Jgr
WJ-04530	신고	88991	호저	만중	693-2	116.3	생활	10	30	충적	1.0	5	25	WJ-06	Jgr
WJ-04531	신고	88988	호저	만중	696-1	118.3	생활	100	50	암반	0.5	5	15	WJ-06	Jgr
WJ-04532	신고	88989	호저	만중	696-2	115.2	생활	30	45	충적	0.3	5	15	WJ-06	Jgr
WJ-04533	기타		호저	만중	710-1	110.7	농업	15	50	충적				WJ-06	Qa
WJ-04534	기타		호저	만중	718-1	113.5	농업	10	50	충적				WJ-06	Qa
WJ-04535	신고	89010	호저	만중	726-2	102.7	생활	6	50	충적	0.3	5	20	WJ-06	Qa
WJ-04536	신고	1057	호저	만중	727 2/2	104.7	농업	20	50	암반	2.0	12	50	WJ-06	Qa
WJ-04537	신고	89005	호저	만중	727(1)	103.7	생활	30	50	충적	0.3	5	16	WJ-06	Qa
WJ-04538	신고	88862	호저	만중	727(2)	113.7	농업	30	50	충적	1.0	15	32	WJ-06	Qa
WJ-04539	신고	89006	호저	만중	727(2)	104.2	농업	15	50	충적	0.5	15	20	WJ-06	Qa
WJ-04540	신고	88972	호저	만중	728(1)	101.8	생활	30	30	충적	1.0	5	25	WJ-06	Qa
WJ-04541	신고	89013	호저	만중	729-3	103.0	생활	15	30	충적	0.3	5	16	WJ-06	Qa
WJ-04542	신고	89012	호저	만중	734-1	102.9	생활	40	40	충적	0.5	5	15	WJ-06	Qa
WJ-04543	신고	89001	호저	만중	741-5(1)	102.0	생활	30	30	충적	0.3	5	15	WJ-06	Qa
WJ-04544	신고	89002	호저	만중	741-5(2)	103.0	농업	15	50	충적	0.5	15	20	WJ-06	Qa
WJ-04545	신고	88996	호저	만중	785-1	104.2	생활	30	50	충적	0.3	5	16	WJ-06	Qa
WJ-04546	신고	88995	호저	만중	786-3	103.0	생활	30	30	충적	0.3	5	16	WJ-06	Qa
WJ-04547	신고	88871	호저	만중	810-4	116.8	생활	30	50	충적	0.5	5	15	WJ-06	Jgr
WJ-04548	신고	88893	호저	만중	837-1	105.2	농업	15	50	충적	0.5	15	16	WJ-06	Qa
WJ-04549	신고	88733	호저	만중	838-1	112.1	농업	30	50	충적	1.0	15	25	WJ-06	Jgr
WJ-04550	신고	88887	호저	만중	849-2	107.5	생활	30	50	충적	0.5	5	15	WJ-06	Jgr
WJ-04551	신고	88886	호저	만중	850(2)	113.0	농업	15	50	충적	0.5	15	20	WJ-06	Jgr

관정번호	허가형태	허가신고 번호	읍/면	리	번지	표고 (m)	용도	심도(m)	구경(mm)	관정구분	펌프마 력(HP)	양수능력 (m ³ /일)	토출관 직경(mm)	소유역	지질 기호
WJ-04552	신고	88899	호저	만중	858(1)	129.9	생활	30	50	층적	0.5	5	15	WJ-06	Jgr
WJ-04553	신고	88900	호저	만중	858(2)	128.0	농업	15	50	층적	1.0	15	32	WJ-06	Jgr
WJ-04554	신고	98-061	호저	만중	872-2	99.7	생활	150	200	암반	3.0	60	32	WJ-06	Qa
WJ-04555	신고	2000-88	호저	만중	872-7	99.9	생활	100	150	암반	1.0	30	32	WJ-06	Qa
WJ-04556	신고	88875	호저	만중	884-1	142.1	생활	30	50	층적	0.5	5	16	WJ-06	Jgr
WJ-04557	신고	88993	호저	만중	917-1	97.5	생활	30	50	층적	0.5	5	16	WJ-06	Qa
WJ-04558	신고	88029	호저	만중	980-6	110.1	생활	30	50	층적	1.0	5	25	WJ-06	Qa
WJ-04559	신고	686	호저	만중	981-1	115.1	공업	15	25	층적	1.0	37	25	WJ-06	Jgr
WJ-04560	신고	88156	호저	만중	999-1	111.3	농업	30	50	층적	1.0	15	32	WJ-06	Qa
WJ-04561	신고	2002-154	호저	만중	산10	153.7	생활	60	150	암반	0.5	10	15	WJ-06	Jgr
WJ-04562	신고	2002-108	호저	만중	산171-1	104.9	생활	100	150	암반	1.0	10	25	WJ-06	Qa
WJ-04563	신고	89009	호저	만중	산20-1	117.0	생활	23	30	층적	1.0	5	25	WJ-06	Qa
WJ-04564	신고	88736	호저	만중	산205	192.0	농업	80	50	암반	1.0	15	25	WJ-06	Jgr
WJ-04565	신고	88931	호저	만중	산23	138.8	생활	30	50	층적	0.3	5	15	WJ-06	Jgr
WJ-04566	신고	88933	호저	만중	산23	148.0	생활	30	50	층적	0.3	5	15	WJ-06	Jgr
WJ-04567	기타		호저	만중	산64	112.4	생활	15	50	층적				WJ-06	Qa
WJ-04568	신고	2000-119	호저	만중	산80-5	140.5	생활	90	200	암반	3.0	50	40	WJ-06	Qa
WJ-04569	신고	99-26	호저	만중	산82	131.8	생활	100	150	암반	1.0	30	25	WJ-06	Qa
WJ-04570	신고	2001-141	호저	만중	산91	136.5	생활	59	300	암반	3.0	20	30	WJ-06	Qa
WJ-04571	신고	88344	호저	만중	산94	143.6	생활	21	50	층적	0.3	5	15	WJ-06	Jgr
WJ-04572	신고	88345	호저	만중	산94	145.2	생활	21	50	층적	0.3	5	15	WJ-06	Jgr
WJ-04573	기타		호저	만중		114.2	농업	15	50	층적				WJ-06	Jgr
WJ-04574	기타		호저	만중		112.6	농업	15	50	층적				WJ-06	Qa
WJ-04575	기타		호저	만중		113.2	생활	10	50	층적				WJ-06	Jgr
WJ-04576	기타		호저	만중		170.1	생활	12	50	층적				WJ-06	Jgr
WJ-04577	기타		호저	만중		105.9	생활	8	50	층적				WJ-06	Qa
WJ-04578	기타		호저	만중		125.9	생활	30	50	층적				WJ-06	Qa
WJ-04579	기타		호저	만중		112.2	농업	10	50	층적				WJ-06	Qa
WJ-04580	기타		호저	만중		125.4	생활	30	50	층적				WJ-06	Jgr
WJ-04581	기타		호저	만중		104.3	생활	9	50	층적				WJ-06	Qa
WJ-04582	기타		호저	만중		123.6	생활	10	50	층적				WJ-06	Qa
WJ-04583	기타		호저	만중		118.6	생활	11	50	층적				WJ-06	Qa
WJ-04584	기타		호저	만중		114.3	생활	30	50	층적				WJ-06	Qa
WJ-04585	기타		호저	만중		117.5	생활	10	50	층적				WJ-06	Qa
WJ-04586	기타		호저	만중		111.4	생활	30	50	층적				WJ-06	Qa
WJ-04587	기타		호저	만중		110.3	생활	10	50	층적				WJ-06	Qa
WJ-04588	기타		호저	만중		110.1	생활	10	50	층적				WJ-06	Qa

관정번호	허가형태	허가신고 번호	읍/면	리	번지	표고 (m)	용도	심도(m)	구경(mm)	관정구분	펌프마 력(HP)	양수능력 (m ³ /일)	토출관 직경(mm)	소유역	지질 기호
WJ-04589	신고	89321	호저	매호	80	88.8	생활	40	50	층적	0.5	15	15	WJ-01	Qa
WJ-04590	신고	89312	호저	매호	109	84.1	생활	40	40	층적	0.5	15	15	WJ-01	Qa
WJ-04591	신고	89314	호저	매호	118	100	생활	30	40	층적	0.5	15	15	WJ-01	Qa
WJ-04592	신고	89315	호저	매호	124	95	생활	30	40	층적	0.5	15	15	WJ-01	Qa
WJ-04593	신고	89318	호저	매호	126	95	생활	30	50	층적	0.5	15	15	WJ-01	Qa
WJ-04594	신고	89363	호저	매호	130	84.1	생활	40	50	층적	0.5	15	15	WJ-01	Qa
WJ-04595	신고	89319	호저	매호	130	100	생활	30	50	층적	0.5	20	20	WJ-01	Qa
WJ-04596	신고	89320	호저	매호	133	95	생활	30	50	층적	0.5	15	15	WJ-01	Qa
WJ-04597	신고	89311	호저	매호	137	84.1	생활	30	40	층적	0.5	15	15	WJ-01	Qa
WJ-04598	신고	89330	호저	매호	234	85.5	생활	17	30	층적	0.5	20	20	WJ-01	Qa
WJ-04599	신고	89348	호저	매호	237	103.5	생활	60	30	층적	1.0	25	25	WJ-01	Qa
WJ-04600	신고	89326	호저	매호	242	103.5	농업	68	30	층적	1.0	30	25	WJ-01	Jgr
WJ-04601	신고	89325	호저	매호	244	103.5	생활	53	40	층적	1.0	20	20	WJ-01	Qa
WJ-04602	신고	88128	호저	매호	255	84.8	농업	16	50	층적	1.0	35	32	WJ-01	Qa
WJ-04603	신고	89338	호저	매호	292	115	생활	21	50	층적	0.5	15	15	WJ-01	Jgr
WJ-04604	신고	89347	호저	매호	293	99.8	생활	15	50	층적	0.5	20	20	WJ-01	Qa
WJ-04605	신고	89284	호저	매호	295	105.2	생활	30	50	층적	0.5	15	15	WJ-01	Jgr
WJ-04606	신고	89291	호저	매호	345	103.5	생활	18	40	층적	0.5	15	15	WJ-01	Qa
WJ-04607	신고	89355	호저	매호	350	106.2	생활	30	50	층적	0.5	15	15	WJ-01	Qa
WJ-04608	신고	89297	호저	매호	353	106.2	농업	32	50	층적	1.0	35	32	WJ-01	Qa
WJ-04609	신고	89292	호저	매호	360	103.5	농업	50	50	층적	0.5	20	20	WJ-01	Qa
WJ-04610	신고	89306	호저	매호	362	112.5	농업	57	50	층적	1.0	35	32	WJ-01	Qa
WJ-04611	신고	89362	호저	매호	366	106.2	생활	30	50	층적	0.5	20	16	WJ-01	Jgr
WJ-04612	신고	89360	호저	매호	369	106.2	생활	27	50	층적	0.5	20	16	WJ-01	Jgr
WJ-04613	신고	89280	호저	매호	403	105	생활	30	40	층적	0.5	15	15	WJ-01	Jgr
WJ-04614	신고	89295	호저	매호	419	106.2	생활	18	75	층적	0.5	20	16	WJ-01	Qa
WJ-04615	신고	89294	호저	매호	420	112.5	생활	30	50	층적	0.5	20	20	WJ-01	Qa
WJ-04616	신고	89356	호저	매호	421	112.5	생활	19	50	층적	0.5	15	15	WJ-01	Qa
WJ-04617	신고	89357	호저	매호	425	119.9	생활	7	50	층적	0.5	15	15	WJ-01	Qa
WJ-04618	신고	89296	호저	매호	426	112.5	생활	30	40	층적	1.0	25	25	WJ-01	Qa
WJ-04619	신고	89298	호저	매호	436	111.1	생활	27	50	층적	0.5	20	16	WJ-01	Qa
WJ-04620	신고	89354	호저	매호	447	119.9	생활	18	30	층적	0.5	15	15	WJ-01	Qa
WJ-04621	신고	88911	호저	매호	448	112.5	생활	30	50	층적	0.5	15	15	WJ-01	Qa
WJ-04622	신고	89293	호저	매호	450	119.9	생활	30	50	층적	0.5	15	15	WJ-01	Qa
WJ-04623	신고	89353	호저	매호	454	112.5	생활	40	50	층적	0.5	15	15	WJ-01	Qa
WJ-04624	신고	89263	호저	매호	456	109	생활	15	50	층적	0.5	15	15	WJ-01	Jgr
WJ-04625	신고	88909	호저	매호	482	104	생활	21	50	층적	0.5	15	15	WJ-01	Jgr

관정번호	허가형태	허가신고 번호	읍/면	리	번지	표고 (m)	용도	심도(m)	구경(mm)	관정구분	펌프마 력(HP)	양수능력 (m ³ /일)	토출관 직경(mm)	소유역	지질 기호
WJ-04626	신고	89345	호저	매호	491	104	생활	23	50	층적	0.5	15	15	WJ-01	Jgr
WJ-04627	신고	89346	호저	매호	497	104	생활	21	50	층적	0.5	15	15	WJ-01	Jgr
WJ-04628	신고	89340	호저	매호	499	104	생활	30	50	층적	0.5	15	15	WJ-01	Jgr
WJ-04629	신고	89262	호저	매호	501	103.8	생활	40	50	층적	0.5	15	15	WJ-01	Jgr
WJ-04630	신고	89344	호저	매호	503	104	생활	27	50	층적	0.5	15	15	WJ-01	Jgr
WJ-04631	신고	89283	호저	매호	504	105	생활	30	50	층적	0.5	15	15	WJ-01	Jgr
WJ-04632	신고	89260	호저	매호	505	103.8	생활	50	50	층적	0.5	15	15	WJ-01	Jgr
WJ-04633	신고	89281	호저	매호	505	104.8	생활	70	50	층적	0.5	15	15	WJ-01	Jgr
WJ-04634	신고	89261	호저	매호	510	103.8	농업	40	50	층적	1.0	35	32	WJ-01	Jgr
WJ-04635	신고	89282	호저	매호	522	95.1	농업	70	50	층적	0.5	20	20	WJ-01	Qa
WJ-04636	신고	89257	호저	매호	538	105	생활	30	50	층적	0.5	15	15	WJ-01	Jgr
WJ-04637	신고	89287	호저	매호	550	105	생활	40	50	층적	0.5	15	15	WJ-01	Jgr
WJ-04638	신고	89339	호저	매호	555	105	생활	40	50	층적	0.5	15	15	WJ-01	Jgr
WJ-04639	신고	89289	호저	매호	570	84.1	생활	40	50	층적	0.5	15	15	WJ-01	Qa
WJ-04640	신고	89309	호저	매호	723	95.9	농업	40	50	층적	0.5	20	20	WJ-01	Jgr
WJ-04641	신고	89317	호저	매호	725	95.9	농업	50	50	층적	0.5	20	20	WJ-01	Jgr
WJ-04642	신고	89288	호저	매호	731	95.1	생활	30	50	층적	0.5	20	20	WJ-01	Jgr
WJ-04643	신고	2002-94	호저	매호	838	84	생활	100	250	암반	2.0	80	25	WJ-01	Qa
WJ-04644	신고	2002-113	호저	매호	838	84.1	생활	100	250	암반	2.0	80	25	WJ-01	Qa
WJ-04645	신고	89327	호저	매호	838	95.1	생활	78	40	층적	0.5	20	20	WJ-01	Jgr
WJ-04646	신고	89350	호저	매호	896	104	생활	30	50	층적	0.5	15	15	WJ-01	Jgr
WJ-04647	신고	2002-202	호저	매호	76-2	82.1	생활	50	150	암반	0.5	25	20	WJ-01	Qa
WJ-04648	신고	89322	호저	매호	84-1	82.2	농업	50	50	층적	0.5	20	20	WJ-01	Qa
WJ-04649	신고	89307	호저	매호	106(1)	84.1	생활	30	50	층적	0.5	15	15	WJ-01	Qa
WJ-04650	신고	89308	호저	매호	106(2)	84.1	농업	40	50	층적	0.5	20	20	WJ-01	Qa
WJ-04651	신고	89313	호저	매호	109-1	84.1	생활	50	50	층적	0.5	15	15	WJ-01	Qa
WJ-04652	신고	89310	호저	매호	176-3	84.1	농업	40	50	층적	0.5	20	20	WJ-01	Qa
WJ-04653	신고	89364	호저	매호	181-1	82.3	농업	30	50	층적	0.5	20	20	WJ-01	Qa
WJ-04654	신고	88467	호저	매호	181-3	84.1	농업	15	50	층적	0.5	20	20	WJ-01	Qa
WJ-04655	신고	89331	호저	매호	235-1	84.8	농업	27	30	층적	1.0	30	25	WJ-01	Qa
WJ-04656	신고	88638	호저	매호	235-1	85.5	생활	15	50	층적	0.5	20	16	WJ-01	Qa
WJ-04657	신고	89328	호저	매호	244-1	103.5	생활	40	30	층적	0.5	20	20	WJ-01	Jgr
WJ-04658	신고	89305	호저	매호	322-1	106.2	생활	22	50	층적	0.5	15	15	WJ-01	Jgr
WJ-04659	신고	89304	호저	매호	412-2	105	생활	18	50	층적	0.5	20	16	WJ-01	Jgr
WJ-04660	신고	89302	호저	매호	416(1)	112.5	생활	30	50	층적	1.0	25	25	WJ-01	Qa
WJ-04661	신고	89303	호저	매호	416(2)	112.5	농업	30	50	층적	1.0	30	25	WJ-01	Qa
WJ-04662	신고	89358	호저	매호	423-1	112.5	생활	28	50	층적	0.5	20	16	WJ-01	Qa

관정번호	허가형태	허가신고 번호	읍/면	리	번지	표고 (m)	용도	심도(m)	구경(mm)	관정구분	펌프마 력(HP)	양수능력 (m ³ /일)	토출관 직경(mm)	소유역	지질 기호
WJ-04663	신고	89300	호저	매호	427-1	112.5	생활	30	50	층적	0.5	20	20	WJ-01	Qa
WJ-04664	신고	89264	호저	매호	449-1	112.5	생활	30	50	층적	0.5	15	15	WJ-01	Qa
WJ-04665	신고	89279	호저	매호	519-1	98.5	생활	40	50	층적	0.5	15	15	WJ-01	Qa
WJ-04666	신고	89359	호저	매호	534-2	105	농업	40	60	층적	1.0	35	32	WJ-01	Jgr
WJ-04667	신고	89286	호저	매호	558-2	105	생활	40	50	층적	0.5	15	15	WJ-01	Jgr
WJ-04668	신고	88910	호저	매호	564-1	102.7	생활	100	65	층적	0.5	15	15	WJ-01	Jgr
WJ-04669	신고	89265	호저	매호	632-1	103.5	생활	50	50	층적	0.5	15	15	WJ-01	Qa
WJ-04670	신고	89352	호저	매호	산28-1	119.9	생활	21	50	층적	0.5	15	15	WJ-01	Qa
WJ-04671			호저	매호		99.8	농업			층적				WJ-01	Qa
WJ-04672			호저	매호		84.8	농업			층적				WJ-01	Qa
WJ-04673			호저	매호		84.8	농업			층적				WJ-01	Qa
WJ-04674			호저	매호		112.5	농업			층적				WJ-01	Qa
WJ-04675			호저	매호		95.9	농업			층적				WJ-01	Jgr
WJ-04676			호저	매호		82.5	농업	200	250	암반				WJ-01	Qa
WJ-04677			호저	매호		102	농업	50	150	암반				WJ-01	Jgr
WJ-04678	신고	88418	호저	무장	23	93.9	생활	10	30	층적	0.5	20	16	WJ-01	Qa
WJ-04679	신고	88428	호저	무장	91	100	농업	15	50	층적	0.5	20	20	WJ-01	Qa
WJ-04680	신고	88431	호저	무장	138	97	생활	10	30	층적	0.5	20	16	WJ-01	Jgr
WJ-04681			호저	무장	151	115	생활	100	100	암반				WJ-01	Jgr
WJ-04682	신고	88419	호저	무장	159	101	생활	10	30	층적	0.5	20	16	WJ-01	Jgr
WJ-04683	신고	88448	호저	무장	188	87.2	생활	10	30	층적	0.5	20	16	WJ-01	Qa
WJ-04684	신고	88446	호저	무장	190	87.2	생활	10	30	층적	0.5	20	16	WJ-01	Qa
WJ-04685	신고	88447	호저	무장	192	87.2	생활	10	30	층적	0.5	20	16	WJ-01	Qa
WJ-04686	신고	88517	호저	무장	198	100.1	생활	15	30	층적	0.5	20	16	WJ-01	Qa
WJ-04687	신고	88441	호저	무장	200	84.9	생활	10	30	층적	0.5	20	16	WJ-01	Qa
WJ-04688	신고	88526	호저	무장	220	100.1	생활	10	30	층적	0.5	20	16	WJ-01	Qa
WJ-04689	신고	88438	호저	무장	222	84.9	생활	10	30	층적	0.5	20	16	WJ-01	Qa
WJ-04690	신고	88436	호저	무창	223	84.9	생활	10	30	층적	0.5	20	16	WJ-01	Qa
WJ-04691	신고	88443	호저	무장	230	84.9	생활	10	30	층적	0.5	20	16	WJ-01	Qa
WJ-04692	신고	88444	호저	무장	232	86.5	생활	10	30	층적	0.5	20	16	WJ-01	Qa
WJ-04693	신고	88519	호저	무장	235	84.8	생활	10	30	층적	0.5	20	16	WJ-01	Qa
WJ-04694	신고	88445	호저	무장	235	84.9	생활	10	30	층적	0.5	20	16	WJ-01	Qa
WJ-04695	신고	88437	호저	무장	240	84.9	생활	10	30	층적	0.5	20	16	WJ-01	Qa
WJ-04696	신고	88520	호저	무장	243	84.9	생활	9	30	층적	0.5	15	15	WJ-01	Qa
WJ-04697	신고	88504	호저	무장	243	84.9	생활	18	50	층적	0.5	20	16	WJ-01	Qa
WJ-04698	신고	88510	호저	무장	244	84.9	생활	10	30	층적	0.5	15	15	WJ-01	Qa
WJ-04699	신고	88545	호저	무장	245	84.9	생활	8	50	층적	0.5	20	20	WJ-01	Qa

관정번호	허가형태	허가신고 번호	읍/면	리	번지	표고 (m)	용도	심도(m)	구경(mm)	관정구분	펌프마 력(HP)	양수능력 (m ³ /일)	토출관 직경(mm)	소유역	지질 기호
WJ-04700	신고	88498	호저	무장	247	84	생활	10	30	층적	0.5	20	16	WJ-01	Qa
WJ-04701	신고	88449	호저	무장	248	84.9	생활	10	30	층적	0.5	20	16	WJ-01	Qa
WJ-04702	신고	88543	호저	무장	251	84.9	생활	10	50	층적	1.0	25	25	WJ-01	Qa
WJ-04703	신고	88521	호저	무장	252	84.4	생활	9	30	층적	0.5	15	15	WJ-01	Qa
WJ-04704	신고	88608	호저	무장	255	84.9	생활	15	30	층적	0.5	15	15	WJ-01	Qa
WJ-04705	신고	1097	호저	무장	263	84.9	농업	18	40	층적	1.0	70	40	WJ-01	Qa
WJ-04706	신고	1111	호저	무장	263	84.9	농업	18	40	암반	1.0	50	40	WJ-01	Qa
WJ-04707	신고	1093	호저	무장	263	84.9	농업	18	40	층적	2.0	60	40	WJ-01	Qa
WJ-04708	신고	88524	호저	무장	263	84.9	생활	9	50	층적	0.5	20	16	WJ-01	Qa
WJ-04709	신고	88532	호저	무장	263	100.1	생활	15	30	층적	1.0	30	25	WJ-01	Jgr
WJ-04710	신고	88548	호저	무장	263	84.4	농업	10	50	층적	1.0	35	32	WJ-01	Qa
WJ-04711	신고	88426	호저	무장	265	84.9	농업	15	50	층적	1.0	30	25	WJ-01	Qa
WJ-04712	신고	88505	호저	무장	270	100.1	생활	16	30	층적	0.5	20	16	WJ-01	Jgr
WJ-04713	신고	88511	호저	무장	271	84.9	농업	12	50	층적	1.0	35	32	WJ-01	Qa
WJ-04714	신고	88525	호저	무장	274	84.9	농업	15	60	층적	1.0	35	32	WJ-01	Qa
WJ-04715	신고	88042	호저	무장	275	84	농업	15	50	층적	0.5	20	20	WJ-01	Qa
WJ-04716	신고	88528	호저	무장	290	84.9	농업	15	50	층적	1.0	30	25	WJ-01	Qa
WJ-04717	신고	88527	호저	무장	295	84.9	생활	27	50	층적	0.5	20	20	WJ-01	Qa
WJ-04718	신고	2003-395	호저	무장	310	95.6	농업	18	50	층적		50	40	WJ-01	Qa
WJ-04719	신고	88440	호저	무장	317	87.1	농업	15	50	층적	0.5	20	20	WJ-01	Qa
WJ-04720	신고	88541	호저	무장	324	84.8	농업	15	50	층적	0.5	20	20	WJ-01	Qa
WJ-04721	신고	88538	호저	무장	326	84.8	생활	10	30	층적	0.5	20	16	WJ-01	Qa
WJ-04722	신고	88523	호저	무장	327	86.9	생활	16	40	층적	0.5	15	15	WJ-01	Qa
WJ-04723	신고	88530	호저	무장	328	87.2	생활	10	30	층적	0.5	20	16	WJ-01	Qa
WJ-04724	신고	88462	호저	무장	413	87.8	농업	15	50	층적	0.5	20	20	WJ-01	Qa
WJ-04725	신고	88463	호저	무장	466	84	생활	10	30	층적	0.5	20	16	WJ-01	Qa
WJ-04726	신고	89072	호저	무장	470	97.2	농업	30	50	층적	1.0	35	32	WJ-01	Qa
WJ-04727	신고	88482	호저	무장	492	85.9	농업	15	50	층적	0.5	20	20	WJ-01	Qa
WJ-04728	신고	88472	호저	무장	496	83.4	농업	15	50	층적	0.5	20	20	WJ-01	Qa
WJ-04729	신고	89073	호저	무장	500	97.2	농업	40	50	층적	1.0	35	32	WJ-01	Qa
WJ-04730	신고	1102	호저	무장	543	86.9	농업	18	40	암반	1.0	70	40	WJ-01	Qa
WJ-04731	신고	89083	호저	무장	658	155	농업	17	50	층적	0.5	20	20	WJ-01	Jgr
WJ-04732	신고	89080	호저	무장	660	155	농업	30	50	층적	0.5	20	20	WJ-01	Jgr
WJ-04733	신고	89062	호저	무장	681	87.2	생활	30	50	층적	1.0	20	20	WJ-01	Qa
WJ-04734	신고	89085	호저	무장	688	105.4	생활	18	50	층적	0.5	20	20	WJ-01	Qa
WJ-04735	신고	89082	호저	무장	691	105.9	생활	10	50	층적	0.5	20	20	WJ-01	Qa
WJ-04736	신고	88495	호저	무장	706	124.8	농업	15	50	층적	0.5	20	20	WJ-01	Jgr

관정번호	허가형태	허가신고 번호	읍/면	리	번지	표고 (m)	용도	심도(m)	구경(mm)	관정구분	펌프마 력(HP)	양수능력 (m ³ /일)	토출관 직경(mm)	소유역	지질 기호
WJ-04737	신고	89079	호저	무장	708	115	생활	19	50	층적	0.5	20	20	WJ-01	Qa
WJ-04738	신고	89078	호저	무장	885	87.2	농업	50	50	층적	0.5	20	20	WJ-01	Qa
WJ-04739	신고	89098	호저	무장	904	90	생활	50	50	암반	0.5	20	20	WJ-01	Qa
WJ-04740	신고	89077	호저	무장	919	87.2	생활	23	50	층적	0.5	20	20	WJ-01	Qa
WJ-04741	신고	89060	호저	무장	920	87.2	생활	22	50	층적	0.5	20	20	WJ-01	Qa
WJ-04742	신고	89069	호저	무장	920	87.2	생활	40	50	층적	0.5	20	20	WJ-01	Qa
WJ-04743	신고	89067	호저	무장	920	90.8	농업	30	50	층적	0.5	20	20	WJ-01	Qa
WJ-04744	신고	89066	호저	무장	920	87.2	생활	22	50	층적	0.5	20	20	WJ-01	Qa
WJ-04745	신고	89084	호저	무장	924	115	생활	21	50	층적	0.5	20	20	WJ-01	Qa
WJ-04746	기타	80893	호저	무장	926	87.2	생활	2	30	층적	0.5	20	20	WJ-01	Qa
WJ-04747	신고	89055	호저	무장	926	87.1	생활	30	50	층적	0.5	20	20	WJ-01	Qa
WJ-04748	신고	89059	호저	무장	931	87.1	생활	30	50	층적	0.5	20	20	WJ-01	Qa
WJ-04749	신고	89057	호저	무장	934	87.1	생활	40	50	층적	0.5	20	20	WJ-01	Qa
WJ-04750			호저	무장	936.3	87.2	농업			층적				WJ-01	Qa
WJ-04751	신고	89050	호저	무장	991	105	생활	50	50	층적	0.5	20	20	WJ-01	Jgr
WJ-04752	신고	89101	호저	무장	992	98	생활	50	50	암반	0.5	20	20	WJ-01	Qa
WJ-04753	신고	89090	호저	무장	993	101	생활	30	30	층적	0.5	20	20	WJ-01	Qa
WJ-04754	신고	89048	호저	무장	1013	103	생활	50	50	층적	0.5	20	20	WJ-01	Qa
WJ-04755	신고	89046	호저	무장	1023	107	생활	30	50	층적	0.5	20	20	WJ-01	Jgr
WJ-04756	신고	89052	호저	무장	1032	95	생활	40	30	층적	0.5	20	20	WJ-01	Qa
WJ-04757	신고	89091	호저	무장	1032	91	생활	30	50	층적	0.5	20	20	WJ-01	Qa
WJ-04758	신고	89088	호저	무장	1105	98	농업	40	50	층적	1.0	35	32	WJ-01	Qa
WJ-04759	신고	89100	호저	무장	1105	98	생활	50	50	암반	0.5	20	20	WJ-01	Qa
WJ-04760	신고	89093	호저	무장	1123	97.1	농업	40	50	층적	1.0	35	32	WJ-01	Qa
WJ-04761	신고	89054	호저	무장	1134	105	생활	30	50	층적	0.5	20	20	WJ-01	Jgr
WJ-04762	신고	89092	호저	무장	1143	96	생활	50	50	층적	0.5	20	20	WJ-01	Qa
WJ-04763	신고	89096	호저	무장	1169	124.8	농업	50	50	층적	1.0	35	32	WJ-01	Qa
WJ-04764	신고	89095	호저	무장	1171	124.8	농업	50	50	층적	1.0	35	32	WJ-01	Qa
WJ-04765	신고	89114	호저	무장	1175	102	농업	15	50	층적	0.5	20	20	WJ-01	Qa
WJ-04766	신고	89097	호저	무장	1176	124.8	생활	30	50	층적	0.5	20	20	WJ-01	Qa
WJ-04767	신고	89099	호저	무장	1177	124.8	생활	30	50	층적	0.5	20	20	WJ-01	Qa
WJ-04768	신고	88425	호저	무장	1293	84.8	농업	15	50	층적	0.5	20	20	WJ-01	Qa
WJ-04769	신고	88433	호저	무장	30-2	101	생활	10	30	층적	0.5	20	16	WJ-01	Jgr
WJ-04770	신고	1094	호저	무장	48-3	84.3	농업	18	40	층적	2.0	70	40	WJ-01	Qa
WJ-04771	신고	88424	호저	무장	90-1	100	생활	10	30	층적	0.5	20	16	WJ-01	Qa
WJ-04772	신고	88417	호저	무장	92-1	100.1	생활	10	30	층적	0.5	20	16	WJ-01	Qa
WJ-04773	신고	88041	호저	무장	92-1	86	생활	30	50	층적	0.5	20	20	WJ-01	Qa

관정번호	허가형태	허가신고 번호	읍/면	리	번지	표고 (m)	용도	심도(m)	구경(mm)	관정구분	펌프마 력(HP)	양수능력 (m ³ /일)	토출관 직경(mm)	소유역	지질 기호
WJ-04774	신고	88422	호저	무장	108-1	91.8	생활	10	30	층적	0.5	20	16	WJ-01	Qa
WJ-04775	신고	88420	호저	무장	108-2	105.9	생활	10	30	층적	0.5	20	16	WJ-01	Jgr
WJ-04776	신고	88421	호저	무장	109-1	105.6	생활	10	30	층적	0.5	20	16	WJ-01	Jgr
WJ-04777	신고	2000-12	호저	무장	1142-2	91.7	농업	105	250	암반	5.0	150	50	WJ-01	Qa
WJ-04778	신고	88544	호저	무장	1325-1	91.8	농업	30	50	층적	1.0	35	32	WJ-01	Qa
WJ-04779	신고	89102	호저	무장	1407-5	87.4	농업	60	50	암반	1.0	35	32	WJ-01	Qa
WJ-04780	신고	88513	호저	무장	187-1	87.2	농업	12	50	층적	1.0	35	32	WJ-01	Qa
WJ-04781	신고	88429	호저	무장	193-1	87.2	생활	10	30	층적	0.5	20	16	WJ-01	Qa
WJ-04782	신고	88415	호저	무장	193-2	100.1	생활	10	30	층적	0.5	20	16	WJ-01	Qa
WJ-04783	신고	88507	호저	무장	208-1(1)	84.9	생활	9	30	층적	0.5	15	15	WJ-01	Qa
WJ-04784	신고	88414	호저	무장	208-4	84.9	생활	10	30	층적	0.5	20	16	WJ-01	Qa
WJ-04785	신고	88047	호저	무장	214-1	84.9	농업	15	50	층적	0.5	20	20	WJ-01	Qa
WJ-04786	신고	88516	호저	무장	234-4	84.9	생활	9	30	층적	0.5	15	15	WJ-01	Qa
WJ-04787	신고	88522	호저	무장	243-3	84.9	생활	9	30	층적	0.5	15	15	WJ-01	Qa
WJ-04788	신고	88540	호저	무장	253-1	84.9	농업	15	50	층적	0.5	20	16	WJ-01	Qa
WJ-04789	신고	88512	호저	무장	256-2	84.9	농업	12	50	층적	1.0	35	32	WJ-01	Qa
WJ-04790	신고	1065	호저	무장	263 2/2	84.4	농업	17	50	층적	2.0	85	40	WJ-01	Qa
WJ-04791	신고	88427	호저	무장	265-5	84.9	농업	15	50	층적	1.0	30	25	WJ-01	Qa
WJ-04792	신고	88533	호저	무장	265-9	84.9	농업	10	50	층적	1.0	30	25	WJ-01	Qa
WJ-04793	신고	88537	호저	무장	325-2	87.2	생활	11	30	층적	0.5	15	15	WJ-01	Qa
WJ-04794	신고	88453	호저	무장	443-1	87.8	농업	15	50	층적	0.5	20	20	WJ-01	Qa
WJ-04795	신고	88452	호저	무장	444-1	87.8	생활	10	30	층적	0.5	20	16	WJ-01	Qa
WJ-04796	신고	88485	호저	무장	444-2	87.8	생활	10	30	층적	0.5	20	16	WJ-01	Qa
WJ-04797	신고	88461	호저	무장	446-1	86	생활	10	30	층적	0.5	20	16	WJ-01	Qa
WJ-04798	신고	88496	호저	무장	449-1	90	생활	10	30	층적	0.5	20	16	WJ-01	Qa
WJ-04799	신고	88497	호저	무장	449-1(2)	87	농업	15	50	층적	0.5	20	20	WJ-01	Qa
WJ-04800	신고	88484	호저	무장	450-1	87	생활	10	30	층적	0.5	20	16	WJ-01	Qa
WJ-04801	신고	88460	호저	무장	451-1	87	생활	10	30	층적	0.5	20	16	WJ-01	Qa
WJ-04802	신고	88499	호저	무장	452-4	87	농업	15	50	층적	0.5	20	20	WJ-01	Qa
WJ-04803	신고	88474	호저	무장	457-4	84.5	농업	15	50	층적	0.5	20	20	WJ-01	Qa
WJ-04804	신고	88465	호저	무장	470-2	84	농업	15	50	층적	0.5	20	20	WJ-01	Qa
WJ-04805	신고	88457	호저	무장	470-3	84.4	농업	15	50	층적	0.5	20	20	WJ-01	Qa
WJ-04806	신고	88479	호저	무장	475-3	87.5	농업	15	50	층적	0.5	20	20	WJ-01	Qa
WJ-04807	신고	88500	호저	무장	478-1	86	생활	10	30	층적	0.5	20	16	WJ-01	Qa
WJ-04808	신고	88480	호저	무장	480-14	83.2	농업	15	50	층적	0.5	20	20	WJ-01	Qa
WJ-04809	신고	89069	호저	무장	480-2	97.2	농업	30	100	층적	1.0	35	32	WJ-01	Qa
WJ-04810	신고	89075	호저	무장	480-4	97.2	농업	30	50	층적	1.0	35	32	WJ-01	Qa

관정번호	허가형태	허가신고 번호	읍/면	리	번지	표고 (m)	용도	심도(m)	구경(mm)	관정구분	펌프마 력(HP)	양수능력 (m ³ /일)	토출관 직경(mm)	소유역	지질 기호
WJ-04811	신고	88451	호저	무장	480-5	83.5	농업	15	50	총적	0.5	20	20	WJ-01	Qa
WJ-04812	신고	88458	호저	무장	480-6	83.8	농업	15	50	총적	0.5	20	20	WJ-01	Qa
WJ-04813	신고	88468	호저	무장	481-9	84	생활	10	30	총적	0.5	20	16	WJ-01	Qa
WJ-04814	신고	88469	호저	무장	481-9(2)	84	농업	15	50	총적	0.5	20	20	WJ-01	Qa
WJ-04815	신고	88450	호저	무장	482-2	84.7	생활	10	30	총적	0.5	20	16	WJ-01	Qa
WJ-04816	신고	88483	호저	무장	482-6	83.2	농업	15	50	총적	0.5	20	20	WJ-01	Qa
WJ-04817	신고	88494	호저	무장	494-4	83.1	생활	10	30	총적	0.5	20	16	WJ-01	Qa
WJ-04818	신고	88481	호저	무장	495-2	84.5	농업	15	50	총적	0.5	20	20	WJ-01	Qa
WJ-04819	신고	88477	호저	무장	495-3	84.5	생활	10	30	총적	0.5	20	16	WJ-01	Qa
WJ-04820	신고	89074	호저	무장	500-1	97.2	농업	40	50	총적	1.0	35	32	WJ-01	Qa
WJ-04821	신고	89064	호저	무장	500-4	97.2	농업	19	50	총적	1.0	35	32	WJ-01	Qa
WJ-04822	신고	88478	호저	무장	512-6	83.1	농업	15	50	총적	0.5	20	20	WJ-01	Qa
WJ-04823	신고	88455	호저	무장	533-1	87.6	생활	10	30	총적	0.5	20	16	WJ-01	Qa
WJ-04824	신고	88456	호저	무장	533-8	87.6	농업	15	50	총적	0.5	20	20	WJ-01	Qa
WJ-04825	신고	88501	호저	무장	541-3	87.6	생활	10	30	총적	0.5	20	16	WJ-01	Qa
WJ-04826	신고	88473	호저	무장	547-3	87	생활	10	30	총적	0.5	20	16	WJ-01	Qa
WJ-04827	신고	88492	호저	무장	549-1	91	생활	10	30	총적	0.5	20	16	WJ-01	Qa
WJ-04828	신고	88476	호저	무장	549-2	92	생활	10	30	총적	0.5	20	16	WJ-01	Qa
WJ-04829	신고	88475	호저	무장	553-6	82.8	생활	10	30	총적	0.5	20	16	WJ-01	Qa
WJ-04830	신고	89058	호저	무장	922-1	87.2	생활	31	50	총적	0.5	20	20	WJ-01	Jgr
WJ-04831	신고	89065	호저	무장	924-1	87.2	생활	30	50	총적	0.5	20	20	WJ-01	Qa
WJ-04832	신고	89070	호저	무장	924-8	87.2	생활	10	50	총적	0.5	20	20	WJ-01	Qa
WJ-04833	신고	89071	호저	무장	930-4	87.1	생활	30	50	총적	0.5	20	20	WJ-01	Qa
WJ-04834	신고	89061	호저	무장	930-5	87.1	생활	6	50	총적	0.5	20	20	WJ-01	Qa
WJ-04835	신고	89076	호저	무장	936-3	87.2	생활	10	50	총적	0.5	20	20	WJ-01	Qa
WJ-04836	신고	88486	호저	무장	944-6	87	생활	10	30	총적	0.5	20	16	WJ-01	Qa
WJ-04837	신고	88640	호저	무장	977-4	104	농업	30	50	총적	0.5	20	20	WJ-01	Qa
WJ-04838	신고	89089	호저	무장	994-4	106	농업	50	50	암반	1.0	35	32	WJ-01	Jgr
WJ-04839			호저	무장		155	농업			총적				WJ-01	Jgr
WJ-04840			호저	무장		90.8	농업			총적				WJ-01	Qa
WJ-04841			호저	무장		86.3	농업			총적				WJ-01	Qa
WJ-04842			호저	무장		84	농업			총적				WJ-01	Qa
WJ-04843			호저	무장		84	농업			총적				WJ-01	Qa
WJ-04844			호저	무장		118	농업			총적				WJ-01	Jgr
WJ-04845			호저	무장		90	농업			총적				WJ-01	Qa
WJ-04846			호저	무장		108.4	농업			총적				WJ-01	Qa
WJ-04847			호저	무장		105.9	생활			암반				WJ-01	Qa

관정번호	허가형태	허가신고 번호	읍/면	리	번지	표고 (m)	용도	심도(m)	구경(mm)	관정구분	펌프마 력(HP)	양수능력 (m ³ /일)	토출관 직경(mm)	소유역	지질 기호
WJ-04848			호저	무장		84.8	생활			암반				WJ-01	Qa
WJ-04849			호저	무장		84.2	농업			암반				WJ-01	Qa
WJ-04850			호저	무장		102	생활	100	150	암반				WJ-01	Jgr
WJ-04851			호저	무장		98.5	농업	100	200	암반				WJ-01	Qa
WJ-04852	신고	88684	호저	산현	24	101	농업	30	50	층적	0.5	20	20	WJ-01	Qa
WJ-04853	신고	88715	호저	산현	142	88	생활	10	40	층적	0.5	20	20	WJ-01	Qa
WJ-04854	신고	88722	호저	산현	145	89	생활	8	20	층적	0.5	20	15	WJ-01	Qa
WJ-04855	신고	88720	호저	산현	174	91	생활	5	50	층적	0.5	20	20	WJ-01	Qa
WJ-04856	신고	88707	호저	산현	175	93	생활	9	50	층적	0.5	15	15	WJ-01	Qa
WJ-04857	신고	88718	호저	산현	176	94	생활	18	30	층적	0.5	15	15	WJ-01	Qa
WJ-04858	신고	88721	호저	산현	177	93	생활	15	50	층적	0.5	15	15	WJ-01	Qa
WJ-04859	신고	88676	호저	산현	177	93	생활	30	30	층적	0.5	15	15	WJ-01	Qa
WJ-04860	신고	88717	호저	산현	179	93	생활	12	30	층적	0.5	20	20	WJ-01	Qa
WJ-04861	신고	88709	호저	산현	180	84	생활	10	60	층적	0.5	15	15	WJ-01	Qa
WJ-04862			호저	산현	182	92	생활	100	100	암반				WJ-01	Qa
WJ-04863	신고	88713	호저	산현	184	92	생활	30	50	층적	1.0	25	25	WJ-01	Qa
WJ-04864	신고	88669	호저	산현	186	84	생활	30	50	층적	1.0	25	25	WJ-01	Qa
WJ-04865	신고	88686	호저	산현	187	89.8	생활	50	30	층적	0.5	15	15	WJ-01	Qa
WJ-04866	신고	88678	호저	산현	229	91	생활	18	30	층적	0.5	15	15	WJ-01	Qa
WJ-04867	신고	88719	호저	산현	291	99	생활	10	50	층적	1.0	25	25	WJ-01	Qa
WJ-04868	신고	88681	호저	산현	292	91	농업	18	50	층적	0.5	20	20	WJ-01	Qa
WJ-04869	신고	96-112	호저	산현	329	98	공업	30	50	층적	0.5	30	20	WJ-01	Jgr
WJ-04870	신고	88670	호저	산현	330	98	생활	30	50	층적	0.5	15	15	WJ-01	Jgr
WJ-04871			호저	산현	332	95	생활	100	150	암반				WJ-01	Qa
WJ-04872	신고	88671	호저	산현	344	100	생활	30	50	층적	0.5	15	15	WJ-01	Qa
WJ-04873	신고	88674	호저	산현	353	101	생활	30	30	층적	0.5	15	15	WJ-01	Qa
WJ-04874	신고	88683	호저	산현	362	109	농업	40	50	층적	1.0	35	32	WJ-01	Qa
WJ-04875	신고	88682	호저	산현	363	102	생활	30	50	층적	0.5	15	15	WJ-01	Qa
WJ-04876	신고	88667	호저	산현	393	98	생활	30	50	층적	0.3	20	20	WJ-01	Qa
WJ-04877	신고	88685	호저	산현	395	94	생활	30	50	층적	0.5	15	15	WJ-01	Qa
WJ-04878	신고	88706	호저	산현	396	94	생활	12	30	층적	0.5	20	20	WJ-01	Qa
WJ-04879	신고	88665	호저	산현	398	85.2	생활	100	50	암반	1.0	25	25	WJ-01	Qa
WJ-04880	신고	88696	호저	산현	404	94	생활	6	50	층적	0.5	15	15	WJ-01	Qa
WJ-04881	신고	88690	호저	산현	405	92	생활	11	60	층적	1.0	15	15	WJ-01	Qa
WJ-04882	신고	88692	호저	산현	406	97	생활	12	30	층적	0.5	15	15	WJ-01	Qa
WJ-04883	신고	88695	호저	산현	410	99	생활	15	50	층적	1.0	25	25	WJ-01	Qa
WJ-04884	신고	88689	호저	산현	410	98	생활	15	30	층적	0.5	15	15	WJ-01	Qa

관정번호	허가형태	허가신고 번호	읍/면	리	번지	표고 (m)	용도	심도(m)	구경(mm)	관정구분	펌프마 력(HP)	양수능력 (m ³ /일)	토출관 직경(mm)	소유역	지질 기호
WJ-04885	신고	88697	호저	산현	412	100	생활	15	50	층적	1.0	25	25	WJ-01	Qa
WJ-04886	신고	88694	호저	산현	414	96	생활	30	30	층적	0.5	15	15	WJ-01	Qa
WJ-04887	신고	88691	호저	산현	415	93	생활	10	60	층적	1.0	15	15	WJ-01	Qa
WJ-04888	신고	88700	호저	산현	421	98	생활	30	30	층적	0.5	15	15	WJ-01	Qa
WJ-04889	신고	2002-39	호저	산현	549	107.2	생활	110	200	암반	2.0	70	40	WJ-01	Qa
WJ-04890	신고	88704	호저	산현	557	102.7	생활	130	150	암반	1.0	25	25	WJ-01	Qa
WJ-04891	신고	88673	호저	산현	573	99	생활	15	30	층적	0.5	15	15	WJ-01	Qa
WJ-04892	신고	89038	호저	산현	577	106	생활	3	40	층적	0.5	20	16	WJ-01	Qa
WJ-04893	신고	88711	호저	산현	123(1)	86	생활	35	150	층적	0.5	15	15	WJ-01	Qa
WJ-04894	신고	88712	호저	산현	123(2)	86	농업	10	40	층적	1.0	35	32	WJ-01	Qa
WJ-04895	신고	88677	호저	산현	184-2	96	생활	30	30	층적	0.5	15	15	WJ-01	Qa
WJ-04896	신고	88679	호저	산현	357-1(1)	97	생활	10	30	층적	0.5	15	15	WJ-01	Qa
WJ-04897	신고	88680	호저	산현	357-1(2)	97	농업	18	50	층적	0.5	20	20	WJ-01	Qa
WJ-04898	신고	88688	호저	산현	410-2	100	생활	10	30	층적	0.5	15	15	WJ-01	Qa
WJ-04899	신고	88693	호저	산현	442-1	80	생활	18	50	층적	0.5	15	15	WJ-01	Qa
WJ-04900	신고	88701	호저	산현	627(1)	102.8	생활	30	30	층적	0.5	20	16	WJ-01	Qa
WJ-04901	신고	88702	호저	산현	627(2)	102.8	농업	10	50	층적	1.0	35	32	WJ-01	Qa
WJ-04902			호저	산현		88	생활	120	150	암반				WJ-01	Qa
WJ-04903			호저	산현		96	농업	150	150	암반				WJ-01	Qa
WJ-04904	신고	88624	호저	옥산	5	142.7	생활	120	150	암반	0.5	20	20	WJ-01	Jgr
WJ-04905	신고	88187	호저	옥산	7	142.7	농업	30	50	층적	1.0	30	25	WJ-01	Jgr
WJ-04906	신고	88186	호저	옥산	10	142.7	농업	30	50	층적	0.5	20	20	WJ-01	Jgr
WJ-04907	신고	88625	호저	옥산	21	110.2	생활	12	50	층적	0.5	20	16	WJ-01	Qa
WJ-04908	신고	88584	호저	옥산	83	112.8	농업	27	50	층적	1.0	35	32	WJ-01	Kgp
WJ-04909	신고	88582	호저	옥산	83	112.8	생활	6	30	층적	0.5	20	20	WJ-01	Kgp
WJ-04910	신고	88583	호저	옥산	90	112.8	농업	24	50	층적	1.0	35	32	WJ-01	Kgp
WJ-04911	신고	88590	호저	옥산	101	105.1	생활	18	50	층적	0.5	20	20	WJ-01	Kgp
WJ-04912	신고	88597	호저	옥산	125	107.5	생활	15	50	층적	0.5	20	16	WJ-01	Jgr
WJ-04913	신고	88602	호저	옥산	133	103	생활	6	50	층적	0.5	20	16	WJ-01	Jgr
WJ-04914	신고	88588	호저	옥산	146	89.9	생활	6	40	층적	0.5	20	20	WJ-01	Qa
WJ-04915	신고	88587	호저	옥산	162	89.9	생활	12	32	층적	0.5	20	16	WJ-01	Qa
WJ-04916	신고	1086	호저	옥산	164	103	농업	18	50	층적	2.0	80	50	WJ-01	Qa
WJ-04917	신고	88575	호저	옥산	168	105.1	농업	30	50	층적	0.5	20	20	WJ-01	Kgp
WJ-04918	허가	2002-322	호저	옥산	211		생활	100	200	암반	2.0	80	25	WJ-01	Qa
WJ-04919	신고	88605	호저	옥산	224	98.2	농업	7	50	층적	0.5	20	20	WJ-01	Kgp
WJ-04920	신고	88603	호저	옥산	245	98.2	생활	15	30	층적	0.5	20	16	WJ-01	Kgp
WJ-04921	신고	88604	호저	옥산	258	107.8	농업	7	50	층적	0.5	20	20	WJ-01	Kgp

관정번호	허가형태	허가신고 번호	읍/면	리	번지	표고 (m)	용도	심도(m)	구경(mm)	관정구분	펌프마 력(HP)	양수능력 (m ³ /일)	토출관 직경(mm)	소유역	지질 기호
WJ-04922	신고	89037	호저	옥산	330	110.2	생활	40	40	층적	1.0	25	25	WJ-01	Jgr
WJ-04923	신고	88591	호저	옥산	341	96	생활	18	30	층적	0.5	20	20	WJ-01	Kgp
WJ-04924	신고	88594	호저	옥산	346	98.2	농업	30	50	층적	0.5	20	20	WJ-01	Kgp
WJ-04925	신고	88622	호저	옥산	349	115	생활	10	50	층적	0.5	20	16	WJ-01	Kgp
WJ-04926	신고	88040	호저	옥산	363	96	농업	15	50	층적	1.0	30	25	WJ-01	Kgp
WJ-04927	신고	88039	호저	옥산	363	94.8	생활	15	50	층적	0.5	20	20	WJ-01	Kgp
WJ-04928	신고	88617	호저	옥산	411	98.2	농업	23	50	층적	1.0	30	25	WJ-01	Qa
WJ-04929	신고	88589	호저	옥산	413	97.9	농업	6	30	층적	0.5	20	20	WJ-01	Qa
WJ-04930	신고	88616	호저	옥산	426	98.2	농업	30	50	층적	1.0	30	25	WJ-01	Qa
WJ-04931	신고	88571	호저	옥산	36-2	110.2	생활	30	50	층적	0.5	20	20	WJ-01	Jgr
WJ-04932	신고	88184	호저	옥산	39-1	120.2	농업	30	50	층적	0.5	20	20	WJ-01	Qa
WJ-04933	신고	88185	호저	옥산	41-1	120.2	농업	30	50	층적	0.5	20	20	WJ-01	Jgr
WJ-04934	신고	88578	호저	옥산	100(1)	107	생활	7	50	층적	0.5	20	16	WJ-01	Kgp
WJ-04935	신고	88579	호저	옥산	100(2)	107	농업	6	50	층적	0.5	20	20	WJ-01	Kgp
WJ-04936	신고	88580	호저	옥산	101(1)	105.1	생활	30	50	층적	0.3	20	20	WJ-01	Kgp
WJ-04937	신고	88581	호저	옥산	101(2)	105.1	농업	5	50	층적	0.5	20	20	WJ-01	Kgp
WJ-04938	신고	88600	호저	옥산	106(1)	105.1	생활	12	50	층적	0.5	20	16	WJ-01	Kgp
WJ-04939	신고	88601	호저	옥산	106(2)	107.5	농업	15	50	층적	1.0	35	32	WJ-01	Kgp
WJ-04940	신고	88598	호저	옥산	128(1)	103	농업	13	50	층적	0.5	20	20	WJ-01	Jgr
WJ-04941	신고	1066	호저	옥산	14 1반	103	농업	21	50	층적	2.0	90	40	WJ-01	Jgr
WJ-04942	신고	88593	호저	옥산	346-3(1)	107.8	생활	30	50	층적	0.5	20	20	WJ-01	Kgp
WJ-04943	신고	88596	호저	옥산	346-3(3)	107.8	농업	30	50	층적	0.5	20	20	WJ-01	Kgp
WJ-04944	신고	88623	호저	옥산	349-1	115	농업	18	50	층적	0.5	20	20	WJ-01	Kgp
WJ-04945	신고	88619	호저	옥산	350(1)	110.5	생활	21	30	층적	0.5	20	16	WJ-01	Kgp
WJ-04946	신고	88621	호저	옥산	350-2	110.5	생활	30	50	층적	0.5	20	16	WJ-01	Kgp
WJ-04947	신고	88565	호저	옥산	368-1	94.8	생활	24	50	층적	0.3	15	15	WJ-01	Kgp
WJ-04948	신고	88570	호저	옥산	378-3	106.6	농업	100	100	암반	1.0	35	32	WJ-01	Qa
WJ-04949	신고	710	호저	옥산	566-1	90.2	생활	100	75	암반	5.0	80	50	WJ-01	Qa
WJ-04950	신고	88618	호저	옥산	641-2	98.2	농업	15	50	층적	1.0	30	25	WJ-01	Qa
WJ-04951	신고	88555	호저	옥산	89-2(1)	107.8	농업	6	30	층적	0.5	20	20	WJ-01	Kgp
WJ-04952	신고	88556	호저	옥산	89-2(2)	107.8	생활	6	40	층적	0.5	15	15	WJ-01	Kgp
WJ-04953			호저	옥산		96.1	생활	200	200	암반				WJ-01	Qa
WJ-04954	신고	2003-46	호저	용곡	359	168	생활	18	50	층적	0.5	20	15	WJ-01	Qa
WJ-04955	신고	89021	호저	용곡	387	175	생활	30	40	층적	1.0	25	25	WJ-01	Qa
WJ-04956	신고	89018	호저	용곡	403	158	생활	15	40	층적	0.5	20	20	WJ-01	Qa
WJ-04957	신고	89015	호저	용곡	405	153	생활	100	50	암반	1.0	25	25	WJ-01	Qa
WJ-04958	신고	89030	호저	용곡	410	143.2	생활	15	25	층적	0.5	20	20	WJ-01	Qa

관정번호	허가형태	허가신고 번호	읍/면	리	번지	표고 (m)	용도	심도(m)	구경(mm)	관정구분	펌프마 력(HP)	양수능력 (m ³ /일)	토출관 직경(mm)	소유역	지질 기호
WJ-04959	신고	89032	호저	용곡	417	156	생활	30	30	층적	1.0	25	25	WJ-01	Qa
WJ-04960	신고	89029	호저	용곡	442	135	생활	94	150	암반	1.0	25	25	WJ-01	Qa
WJ-04961	신고	89027	호저	용곡	460	134.4	농업	30	50	층적	0.5	20	20	WJ-01	Qa
WJ-04962	신고	88703	호저	용곡	461	115.5	생활	30	50	층적	0.5	15	15	WJ-01	Qa
WJ-04963	신고	89020	호저	용곡	531	124.8	생활	7.2	40	층적	1.0	25	25	WJ-01	Qa
WJ-04964	신고	89022	호저	용곡	532	124.8	생활	90	150	암반	1.0	25	25	WJ-01	Qa
WJ-04965	신고	89033	호저	용곡	565	124.9	생활	6	40	층적	0.5	20	20	WJ-01	Qa
WJ-04966	신고	96-060	호저	용곡	569	124.8	생활	70	150	층적	1.0	32	32	WJ-01	Qa
WJ-04967	신고	89017	호저	용곡	570	115.5	농업	30	45	층적	1.0	30	25	WJ-01	Qa
WJ-04968	신고	2003-180	호저	용곡	402-2	140	농업	20	50	층적		20	40	WJ-01	Qa
WJ-04969	신고	89036	호저	용곡	437-3	134.4	농업	16	50	층적	1.0	35	32	WJ-01	Qa
WJ-04970	신고	2001-164	호저	용곡	437-3	134.4	농업	100	200	암반	3.0	150	50	WJ-01	Qa
WJ-04971	신고	2000-106	호저	용곡	497-3	109.8	생활	100	150	암반	1.0	40	25	WJ-01	Qa
WJ-04972	신고	96-152	호저	용곡	530-17	124.8	생활	70	150	암반	1.0	30	25	WJ-01	Qa
WJ-04973	신고	89031	호저	용곡	530-25	124.8	생활	100	120	암반	0.5	20	20	WJ-01	Qa
WJ-04974	신고	97-002	호저	용곡	530-29	124.8	생활	100	150	암반	1.0	30	25	WJ-01	Qa
WJ-04975	신고	89016	호저	용곡	538-2	124	생활	9	45	층적	0.5	20	16	WJ-01	Qa
WJ-04976	신고	89035	호저	용곡	545-5	126	농업	6	50	층적	1.0	30	25	WJ-01	Qa
WJ-04977	신고	89025	호저	용곡	546-1	129.1	농업	50	30	층적	1.0	35	32	WJ-01	Qa
WJ-04978	신고	89026	호저	용곡	546-1	130.5	생활	40	50	층적	1.0	25	25	WJ-01	Qa
WJ-04979	신고	89024	호저	용곡	547-1	130.5	생활	6	40	층적	0.5	20	20	WJ-01	Qa
WJ-04980			호저	용곡		133	생활	100	150	암반				WJ-01	Qa
WJ-04981	신고	89143	호저	주산	320	98	생활	7	30	층적	0.5	20	20	WJ-01	Qa
WJ-04982	신고	89175	호저	주산	322	164.1	생활	7	30	층적	0.5	20	20	WJ-01	Qa
WJ-04983	신고	89162	호저	주산	327	100	생활	15	32	층적	0.3	20	20	WJ-01	Qa
WJ-04984	신고	89159	호저	주산	327	99	생활	5	50	층적	0.5	20	20	WJ-01	Qa
WJ-04985	신고	89179	호저	주산	329	101	생활	30	30	층적	0.5	15	15	WJ-01	Qa
WJ-04986	신고	89125	호저	주산	333	100	생활	30	30	층적	0.3	15	15	WJ-01	Qa
WJ-04987	신고	89124	호저	주산	336	109	생활	15	30	층적	0.5	15	15	WJ-01	Qa
WJ-04988	신고	89176	호저	주산	339	115	생활	7	30	층적	0.5	15	15	WJ-01	Qa
WJ-04989	신고	89168	호저	주산	340	109	생활	40	32	층적	0.3	20	20	WJ-01	Qa
WJ-04990	신고	89170	호저	주산	341	106	생활	7	30	층적	0.5	20	20	WJ-01	Jgr
WJ-04991	신고	88015	호저	주산	356	96.1	생활	30	30	층적	0.5	20	20	WJ-01	Qa
WJ-04992	신고	89150	호저	주산	356	99	생활	7	30	층적	0.5	20	20	WJ-01	Qa
WJ-04993	신고	89178	호저	주산	356	100.5	생활	7	30	층적	0.5	15	15	WJ-01	Qa
WJ-04994	신고	89153	호저	주산	357	99	생활	50	30	층적	0.5	20	20	WJ-01	Qa
WJ-04995	신고	88013	호저	주산	357	93	생활	15	30	층적	0.5	20	20	WJ-01	Qa

관정번호	허가형태	허가신고 번호	읍/면	리	번지	표고 (m)	용도	심도(m)	구경(mm)	관정구분	펌프마 력(HP)	양수능력 (m ³ /일)	토출관 직경(mm)	소유역	지질 기호
WJ-04996	신고	88018	호저	주산	358	104	생활	15	30	층적	0.5	20	20	WJ-01	Qa
WJ-04997	신고	89183	호저	주산	358	96	생활	30	30	층적	0.5	20	20	WJ-01	Qa
WJ-04998	신고	89165	호저	주산	360	109	생활	12	30	층적	0.5	20	20	WJ-01	Qa
WJ-04999	신고	89180	호저	주산	362	98	생활	7	30	층적	0.5	20	20	WJ-01	Qa
WJ-05000	신고	89166	호저	주산	362	102	생활	12	30	층적	0.5	20	20	WJ-01	Qa
WJ-05001	신고	88741	호저	주산	370	100.5	생활	30	50	층적	0.5	20	20	WJ-01	Qa
WJ-05002	신고	89172	호저	주산	372	105	생활	8	30	층적	0.3	20	20	WJ-01	Qa
WJ-05003	신고	89173	호저	주산	373	99	생활	10	30	층적	0.5	15	15	WJ-01	Qa
WJ-05004	신고	89158	호저	주산	373	99.9	생활	7	50	층적	0.5	20	20	WJ-01	Qa
WJ-05005	신고	88126	호저	주산	374	118	생활	30	50	층적	0.5	20	16	WJ-01	Qa
WJ-05006	신고	1052	호저	주산	376	111	농업	18	50	암반	2.0	100	50	WJ-01	Jgr
WJ-05007	신고	88019	호저	주산	451	100.5	생활	30	50	층적	0.5	20	20	WJ-01	Jgr
WJ-05008	신고	88005	호저	주산	453	100.5	생활	15	30	층적	0.5	15	15	WJ-01	Qa
WJ-05009	신고	89187	호저	주산	453	100.5	생활	30	50	층적	0.3	15	15	WJ-01	Qa
WJ-05010	신고	89195	호저	주산	453	100.5	생활	10	30	층적	0.5	20	20	WJ-01	Qa
WJ-05011	신고	89188	호저	주산	453	100.5	생활	15	50	층적	0.5	20	20	WJ-01	Qa
WJ-05012	신고	89191	호저	주산	454	100.5	생활	30	30	층적	0.5	15	15	WJ-01	Qa
WJ-05013	신고	89193	호저	주산	454	100.5	생활	6	40	층적	0.5	15	15	WJ-01	Jgr
WJ-05014	신고	89199	호저	주산	454	120	생활	50	50	암반	1.0	25	25	WJ-01	Qa
WJ-05015	신고	89198	호저	주산	455	100.5	생활	60	50	층적	1.0	25	25	WJ-01	Jgr
WJ-05016	신고	2003-313	호저	주산	522	94	생활	20	50	층적	0.5	20	20	WJ-01	Qa
WJ-05017	신고	89045	호저	주산	567	118	생활	10	45	층적	0.5	20	20	WJ-01	Qa
WJ-05018	신고	88124	호저	주산	614	110.5	생활	30	50	층적	0.5	15	15	WJ-01	Qa
WJ-05019	신고	81337	호저	주산	630	97	생활	18	50	층적	0.5	20	20	WJ-01	Qa
WJ-05020	신고	81340	호저	주산	630	97	농업	20	50	층적	1.0	25	25	WJ-01	Qa
WJ-05021	신고	81151	호저	주산	630	96	생활	60	50	층적	0.5	20	20	WJ-01	Jgr
WJ-05022	신고	81157	호저	주산	638	120	생활	24	50	층적	1.0	25	20	WJ-01	Qa
WJ-05023	신고	88743	호저	주산	702	105	생활	30	30	층적	0.5	20	16	WJ-01	Jgr
WJ-05024	신고	89213	호저	주산	739	95.3	생활	33	50	층적	1.0	25	25	WJ-01	Jgr
WJ-05025	신고	89214	호저	주산	762	82	생활	17	30	층적	0.5	20	20	WJ-01	Qa
WJ-05026	신고	81354	호저	주산	769	82	생활	18	50	층적	0.5	20	20	WJ-01	Qa
WJ-05027	신고	81355	호저	주산	782	99.5	생활	27	50	층적	1.0	20	20	WJ-01	Qa
WJ-05028	신고	89211	호저	주산	782	99.5	생활	17	30	층적	0.5	15	15	WJ-01	Qa
WJ-05029	신고	81169	호저	주산	799	94.2	생활	19	30	층적	0.5	20	15	WJ-01	Qa
WJ-05030	신고	81158	호저	주산	812	98.9	생활	18	50	층적	0.5	20	20	WJ-01	Jgr
WJ-05031	신고	81353-1	호저	주산	813	92.2	농업	20	50	층적	1.0	25	40	WJ-01	Qa
WJ-05032	신고	89227	호저	주산	813	103.3	생활	18	30	층적	0.5	15	15	WJ-01	Qa

관정번호	허가형태	허가신고 번호	읍/면	리	번지	표고 (m)	용도	심도(m)	구경(mm)	관정구분	펌프마 력(HP)	양수능력 (m ³ /일)	토출관 직경(mm)	소유역	지질 기호
WJ-05033	신고	89215	호저	주산	839	94.2	생활	19	50	층적	0.5	20	20	WJ-01	Jgr
WJ-05034	신고	89221	호저	주산	839	94.2	생활	21	50	층적	0.5	20	20	WJ-01	Qa
WJ-05035	신고	81350	호저	주산	845	100	생활	17	50	층적	0.5	20	20	WJ-01	Qa
WJ-05036	신고	89222	호저	주산	847	94.2	생활	17	50	층적	0.5	20	20	WJ-01	Qa
WJ-05037	신고	89226	호저	주산	848	90.3	생활	19	50	층적	0.5	20	20	WJ-01	Qa
WJ-05038	신고	89225	호저	주산	850	94.2	농업	21	50	층적	1.0	35	32	WJ-01	Qa
WJ-05039	신고	2003-407	호저	주산	1011	100.5	농업	18	50	층적	-	50	40	WJ-01	Qa
WJ-05040	신고	89194	호저	주산	1028	100.5	생활	30	50	층적	0.5	20	20	WJ-01	Qa
WJ-05041	신고	89116	호저	주산	1096	125	농업	30	50	층적	0.5	20	20	WJ-01	Jgr
WJ-05042	신고	89210	호저	주산	1097	124	농업	30	50	층적	0.5	15	15	WJ-01	Jgr
WJ-05043	신고	88014	호저	주산	1101	127	농업	30	50	층적	0.5	20	20	WJ-01	Qa
WJ-05044	신고	89154	호저	주산	1101	127.5	농업	100	30	암반	1.0	35	32	WJ-01	Qa
WJ-05045	신고	89169	호저	주산	1102	125	농업	30	30	층적	0.5	20	20	WJ-01	Qa
WJ-05046	신고	88007	호저	주산	1106	122.5	농업	40	40	층적	0.5	25	25	WJ-01	Qa
WJ-05047	신고	2003-25	호저	주산	1107	133.8	생활	100	150	암반	1.0	50	25	WJ-01	Jgr
WJ-05048	신고	89151	호저	주산	1112	122.5	농업	15	30	층적	0.5	20	20	WJ-01	Qa
WJ-05049	신고	81178	호저	주산	1134	124	농업	10	50	층적	0.5	20	25	WJ-01	Qa
WJ-05050	신고	89112	호저	주산	1140	128	농업	30	50	층적	0.5	20	20	WJ-01	Qa
WJ-05051	신고	89126	호저	주산	1156	180	농업	30	30	층적	0.5	20	20	WJ-01	Jgr
WJ-05052	신고	89140	호저	주산	1165	150	생활	30	50	층적	1.0	25	25	WJ-01	Jgr
WJ-05053	신고	89145	호저	주산	1166	150	생활	30	50	층적	0.3	15	15	WJ-01	Jgr
WJ-05054	신고	89128	호저	주산	1168	150	생활	30	30	층적	0.5	20	20	WJ-01	Jgr
WJ-05055	신고	89133	호저	주산	1171	143	생활	18	30	층적	1.0	25	25	WJ-01	Jgr
WJ-05056	신고	89142	호저	주산	1172	150	생활	30	30	층적	0.5	20	20	WJ-01	Jgr
WJ-05057	신고	2002-396	호저	주산	1175	143	생활	18	50	층적	0.5	20	20	WJ-01	Jgr
WJ-05058	신고	89108	호저	주산	1175	143	생활	40	50	층적	0.5	20	20	WJ-01	Jgr
WJ-05059	신고	88011	호저	주산	1177	143	생활	18	50	층적	0.5	20	20	WJ-01	Jgr
WJ-05060	신고	89121	호저	주산	1179	143	생활	30	30	층적	1.0	25	25	WJ-01	Jgr
WJ-05061	신고	89123	호저	주산	1179	150	생활	80	30	층적	1.0	25	25	WJ-01	Jgr
WJ-05062	신고	88008	호저	주산	1179	143	생활	17	40	층적	0.5	20	20	WJ-01	Jgr
WJ-05063	신고	89109	호저	주산	1189	143	농업	50	50	층적	1.0	35	32	WJ-01	Jgr
WJ-05064	신고	89182	호저	주산	1200	150	생활	70	50	층적	0.5	20	20	WJ-01	Jgr
WJ-05065	신고	89104	호저	주산	1200	150	생활	150	100	암반	0.5	20	20	WJ-01	Jgr
WJ-05066	신고	89147	호저	주산	1200	150	생활	30	30	층적	0.5	20	20	WJ-01	Jgr
WJ-05067	신고	89138	호저	주산	1200	150	생활	30	30	층적	0.5	20	20	WJ-01	Jgr
WJ-05068	신고	89117	호저	주산	1201	143	생활	18	30	층적	0.5	20	20	WJ-01	Jgr
WJ-05069	신고	89107	호저	주산	1206	165	농업	50	50	층적	1.0	35	32	WJ-01	Jgr

관정번호	허가형태	허가신고 번호	읍/면	리	번지	표고 (m)	용도	심도(m)	구경(mm)	관정구분	펌프마 력(HP)	양수능력 (m ³ /일)	토출관 직경(mm)	소유역	지질 기호
WJ-05070	신고	88114	호저	주산	1289	184	농업	40	32	층적	1.0	20	20	WJ-01	Jgr
WJ-05071	신고	88012	호저	주산	1290	172.5	농업	10	50	층적	0.5	20	20	WJ-01	Jgr
WJ-05072	신고	89139	호저	주산	1293	175	농업	15	50	층적	0.5	20	20	WJ-01	Jgr
WJ-05073	신고	89134	호저	주산	1297	175	농업	22	30	층적	0.5	20	20	WJ-01	Jgr
WJ-05074	신고	81266	호저	주산	1300	202.2	농업	8	40	층적	0.5	25	20	WJ-01	Jgr
WJ-05075	신고	89207	호저	주산	1301	137	농업	13	40	층적	0.5	20	20	WJ-01	Jgr
WJ-05076	신고	89206	호저	주산	1304	184	농업	15	40	층적	0.5	20	20	WJ-01	Jgr
WJ-05077	신고	89131	호저	주산	1311	193	농업	15	30	층적	1.0	35	32	WJ-01	Jgr
WJ-05078	신고	81157-1	호저	주산	1401	110.5	농업	28	50	층적	1.0	25	32	WJ-01	Qa
WJ-05079	신고	81170-1	호저	주산	1417	101	농업	12	50	층적	0.5	20	32	WJ-01	Qa
WJ-05080			호저	주산	1028-1	100.5	생활	100	100	암반	0.5			WJ-01	Qa
WJ-05081	신고	88737	호저	주산	1028-1	100.5	생활	30	50	층적	0.5	20	16	WJ-01	Qa
WJ-05082	신고	2002-267	호저	주산	1082-2	120.3	생활	15	50	층적	0.5	25	20	WJ-01	Qa
WJ-05083	신고	89122	호저	주산	1087-3	133.8	농업	30	50	층적	0.5	20	20	WJ-01	Jgr
WJ-05084	신고	89146	호저	주산	1163-4	120.3	생활	8	40	층적	0.5	20	20	WJ-01	Qa
WJ-05085	신고	89144	호저	주산	1167-3	150	생활	10	40	층적	0.5	15	15	WJ-01	Jgr
WJ-05086	신고	89119	호저	주산	1184-1	186.1	농업	30	30	층적	0.5	20	20	WJ-01	Jgr
WJ-05087	신고	89200	호저	주산	1191-4	186.1	농업	30	30	층적	0.5	20	20	WJ-01	Jgr
WJ-05088	신고	89203	호저	주산	1192-4	186.1	농업	30	40	층적	0.5	20	20	WJ-01	Jgr
WJ-05089	신고	81170	호저	주산	120-1	138	생활	10	50	층적	0.5	20	20	WJ-01	Jgr
WJ-05090	신고	89201	호저	주산	1202-1	133.8	농업	30	30	층적	0.5	20	20	WJ-01	Jgr
WJ-05091	신고	89208	호저	주산	1202-3	133.8	생활	15	30	층적	0.5	20	20	WJ-01	Jgr
WJ-05092	신고	2002-146	호저	주산	121-3	128	생활	13	50	층적	0.3	10	15	WJ-01	Jgr
WJ-05093	신고	89205	호저	주산	1270(2)	133.8	농업	30	40	층적	0.5	20	20	WJ-01	Qa
WJ-05094	신고	89110	호저	주산	1300-1	143	농업	30	50	층적	0.5	20	20	WJ-01	Jgr
WJ-05095	신고	89106	호저	주산	149-1	155	생활	24	50	층적	0.5	20	20	WJ-01	Jgr
WJ-05096	신고	89163	호저	주산	270-2	99.8	농업	50	30	암반	0.5	20	20	WJ-01	Qa
WJ-05097	신고	89184	호저	주산	306-3(1)	116	생활	40	50	층적	0.3	20	20	WJ-01	Jgr
WJ-05098	신고	89167	호저	주산	320-2	104.1	생활	7	30	층적	0.5	20	20	WJ-01	Qa
WJ-05099	신고	2002-255	호저	주산	320-9	98	생활	20	50	층적	0.3	20	20	WJ-01	Qa
WJ-05100	신고	89209	호저	주산	328-1	100.5	생활	30	30	층적	0.3	15	15	WJ-01	Qa
WJ-05101	신고	89155	호저	주산	362-3	100	생활	17	30	층적	0.5	20	20	WJ-01	Qa
WJ-05102	신고	89190	호저	주산	385-5	110	생활	35	50	층적	0.3	15	15	WJ-01	Jgr
WJ-05103	신고	88082	호저	주산	450-1	130	생활	30	50	층적	0.5	20	20	WJ-01	Jgr
WJ-05104	신고	89196	호저	주산	454(1)	100.5	생활	8	30	층적	0.5	20	20	WJ-01	Jgr
WJ-05105	신고	89197	호저	주산	454(2)	100.5	농업	10	40	층적	1.0	30	25	WJ-01	Jgr
WJ-05106	신고	88553	호저	주산	522(1)	94	생활	30	50	층적	0.5	15	15	WJ-01	Qa

관정번호	허가형태	허가신고 번호	읍/면	리	번지	표고 (m)	용도	심도(m)	구경(mm)	관정구분	펌프마 력(HP)	양수능력 (m ³ /일)	토출관 직경(mm)	소유역	지질 기호
WJ-05107	신고	88554	호저	주산	522(2)	94	생활	30	50	층적	0.5	20	20	WJ-01	Qa
WJ-05108	신고	81302	호저	주산	524-2	94	생활	30	50	층적	0.5	20	20	WJ-01	Qa
WJ-05109	신고	81304	호저	주산	567-1	98	생활	10	50	층적	0.5	20	20	WJ-01	Qa
WJ-05110	신고	81324	호저	주산	589-2	108	생활	20	50	층적	0.5	20	15	WJ-01	Qa
WJ-05111	신고	81343	호저	주산	614-2	97	생활	30	50	층적	0.5	20	20	WJ-01	Qa
WJ-05112	신고	81352	호저	주산	702-2	105	농업	27	50	층적	0.5	20	20	WJ-01	Jgr
WJ-05113	신고	81166	호저	주산	736-1	90.3	생활	18	50	층적	0.5	20	20	WJ-01	Qa
WJ-05114	신고	89224	호저	주산	745-3	95.3	생활	21	50	층적	0.5	15	15	WJ-01	Jgr
WJ-05115	신고	81349	호저	주산	752-9	95.3	생활	26	50	층적	0.5	20	20	WJ-01	Jgr
WJ-05116	신고	89223	호저	주산	788-5	99.5	농업	24	50	층적	1.0	35	32	WJ-01	Qa
WJ-05117	신고	81353	호저	주산	812-2	92.2	생활	18	50	층적	0.5	20	20	WJ-01	Qa
WJ-05118	신고	88080	호저	주산	852(1)	94.2	생활	18	50	층적	0.5	20	20	WJ-01	Qa
WJ-05119	신고	88739	호저	주산	958-3	90.3	농업	15	50	층적	0.5	20	20	WJ-01	Qa
WJ-05120	신고	89220	호저	주산	산46-1	90.3	생활	27	30	층적	0.5	20	20	WJ-01	Jgr
WJ-05121	신고	2001-14	호저	주산	산48-1	106	생활	200	200	암반	2.0	78	32	WJ-01	Jgr
WJ-05122	신고	2002-326	호저	주산	산66	75	농업	20	50	층적	0.3	25	15	WJ-01	Jgr
WJ-05123			호저	주산		184	농업			층적				WJ-01	Jgr
WJ-05124			호저	주산		180	농업			층적				WJ-01	Jgr
WJ-05125			호저	주산		174	농업			층적				WJ-01	Jgr
WJ-05126			호저	주산		100.5	농업			층적				WJ-01	Qa
WJ-05127			호저	주산		100.5	농업			층적				WJ-01	Qa
WJ-05128			호저	주산		101	농업			층적				WJ-01	Qa
WJ-05129			호저	주산		120	생활	200	200	암반				WJ-01	Qa
WJ-05130			호저	주산		120	생활	200	200	암반				WJ-01	Qa
WJ-05131			호저	주산		94	생활	200	90	암반				WJ-01	Qa
WJ-05132			호저	주산		95.3	생활	100	100	암반				WJ-01	Jgr
WJ-05133		기타	홍업	대안	1	180.3	생활	15	50	층적				WJ-06	Jgr
WJ-05134	기타		홍업	대안	1	180.5	생활	15	50	층적				WJ-06	Jgr
WJ-05135	신고	89514	홍업	대안	3	152.7	농업	15	50	층적	1.0	25	25	WJ-06	Jgr
WJ-05136	기타		홍업	대안	7	150.3	생활	15	50	층적				WJ-06	Jgr
WJ-05137	신고	89513	홍업	대안	163	207.3	농업	15	35	층적	1.0	25	20	WJ-06	Jgr
WJ-05138	신고	89411	홍업	대안	174	140.1	농업	50	50	암반	1.0	35	25	WJ-06	Jgr
WJ-05139	기타		홍업	대안	190	159.5	생활	15	50	층적				WJ-06	Jgr
WJ-05140	신고	89777	홍업	대안	193	188.3	농업	30	30	층적	0.5	20	25	WJ-06	Jgr
WJ-05141	신고	89800	홍업	대안	194	187.1	생활	10	30	층적	0.5	20	25	WJ-06	Jgr
WJ-05142	신고	81391	홍업	대안	204	179.1	생활	25	30	층적	0.5	20	20	WJ-06	Jgr
WJ-05143	신고	89549	홍업	대안	208	181.9	생활	30	50	층적	0.5	20	30	WJ-06	Jgr

관정번호	허가형태	허가신고 번호	읍/면	리	번지	표고 (m)	용도	심도(m)	구경(mm)	관정구분	펌프마 력(HP)	양수능력 (m ³ /일)	토출관 직경(mm)	소유역	지질 기호
WJ-05144	신고	89779	홍업	대안	209	188.4	농업	30	40	층적	0.5	20	25	WJ-06	Jgr
WJ-05145	신고	89377	홍업	대안	213	170.1	농업	30	50	층적	1.0	35	25	WJ-06	Jgr
WJ-05146	신고	89376	홍업	대안	235	181.8	생활	15	30	층적	0.5	20	20	WJ-06	Jgr
WJ-05147	신고	89799	홍업	대안	247	183	생활	30	30	층적	0.5	20	20	WJ-06	Jgr
WJ-05148	기타		홍업	대안	256	161.9	기타	15	30	층적				WJ-06	Jgr
WJ-05149	기타		홍업	대안	262	149.9	기타	30	50	층적				WJ-06	Jgr
WJ-05150	기타		홍업	대안	274	162	생활	10	40	층적				WJ-06	Jgr
WJ-05151	신고	89697	홍업	대안	281	155.9	생활	10	40	층적	0.5	20	20	WJ-06	Jgr
WJ-05152	신고	89943	홍업	대안	284	160	생활	40	40	층적	0.5	20	20	WJ-06	Jgr
WJ-05153	신고	89506	홍업	대안	286	146.7	농업	30	35	층적	0.5	20	20	WJ-06	Jgr
WJ-05154	신고	89511	홍업	대안	287	145.6	생활	18	30	층적	0.5	20	20	WJ-06	Jgr
WJ-05155	신고	89512	홍업	대안	290	145.5	농업	10	35	층적	0.5	20	20	WJ-06	Jgr
WJ-05156	신고	89530	홍업	대안	295	151.5	농업	10	35	층적	0.5	20	20	WJ-06	Jgr
WJ-05157	신고	89505	홍업	대안	295	146.2	생활	15	35	층적	0.5	20	20	WJ-06	Jgr
WJ-05158	신고	688	홍업	대안	305	155.7	생활	45	100	암반	3.0	150	50	WJ-06	Jgr
WJ-05159	기타		홍업	대안	374	143.4	생활	100	200	암반			50	WJ-06	Jgr
WJ-05160	신고	804	홍업	대안	380	143.7	생활	100	200	암반	1.0	70	25	WJ-06	Jgr
WJ-05161	신고	89599	홍업	대안	419	127.7	생활	60	40	암반	0.5	20	16	WJ-06	Qa
WJ-05162	신고	89598	홍업	대안	419	127.5	생활	15	50	층적	1.0	20	16	WJ-06	Qa
WJ-05163	신고	89560	홍업	대안	448	149.7	생활	30	50	층적	0.5	20	30	WJ-06	Qa
WJ-05164	신고	89577	홍업	대안	475	155.4	생활	30	50	층적	0.5	20	20	WJ-06	Qa
WJ-05165	신고	89580	홍업	대안	475	155.5	농업	30	50	층적	1.0	25	25	WJ-06	Jgr
WJ-05166	신고	89579	홍업	대안	475	154.1	생활	15	50	층적	1.0	30	30	WJ-06	Jgr
WJ-05167	신고	89571	홍업	대안	475	156.7	생활	10	50	층적	0.5	20	16	WJ-06	Jgr
WJ-05168	신고	89551	홍업	대안	479	158.2	농업	30	50	층적	1.0	25	30	WJ-06	Jgr
WJ-05169	기타		홍업	대안	480	156.6	생활	10	50	층적				WJ-06	Jgr
WJ-05170	신고	89550	홍업	대안	484	158.1	생활	8	40	층적	1.0	25	20	WJ-06	Jgr
WJ-05171	신고	89556	홍업	대안	486	165.4	생활	65	50	암반	0.5	20	16	WJ-06	Jgr
WJ-05172	신고	89581	홍업	대안	489	143.9	생활	30	50	층적	0.5	20	16	WJ-06	Qa
WJ-05173	신고	89558	홍업	대안	494	152.1	생활	7	30	층적	0.5	20	30	WJ-06	Qa
WJ-05174	신고	89555	홍업	대안	501	143.1	농업	50	50	암반	1.0	35	30	WJ-06	Qa
WJ-05175	신고	89562	홍업	대안	513	156.6	생활	12	50	층적	0.5	20	16	WJ-06	Jgr
WJ-05176	신고	89561	홍업	대안	517	148.5	생활	17	30	층적	0.5	20	20	WJ-06	Qa
WJ-05177	신고	89582	홍업	대안	518	150.7	농업	15	50	층적	0.5	20	30	WJ-06	Qa
WJ-05178	신고	89567	홍업	대안	529	169.5	생활	10	30	층적	0.5	20	15	WJ-06	Jgr
WJ-05179	기타		홍업	대안	539	157.5	생활	10	50	층적				WJ-06	Jgr
WJ-05180	기타		홍업	대안	539	159.3	생활	10	50	층적				WJ-06	Jgr

관정번호	허가형태	허가신고 번호	읍/면	리	번지	표고 (m)	용도	심도(m)	구경(mm)	관정구분	펌프마 력(HP)	양수능력 (m ³ /일)	토출관 직경(mm)	소유역	지질 기호
WJ-05181	신고	89584	홍업	대안	657	150.1	생활	6	50	층적	0.5	20	25	WJ-06	Jgr
WJ-05182	신고	89587	홍업	대안	658	159.1	생활	6	30	층적	0.5	20	30	WJ-06	Jgr
WJ-05183	기타		홍업	대안	658	157.4	생활	40	50	층적				WJ-06	Jgr
WJ-05184	기타		홍업	대안	658	127.8	생활	15	50	층적				WJ-06	Qa
WJ-05185	기타		홍업	대안	658	129.2	생활	15	50	층적				WJ-06	Qa
WJ-05186	기타		홍업	대안	668	157.9	생활	15	50	층적				WJ-06	Jgr
WJ-05187	기타		홍업	대안	727	146.3	생활	5	30	층적				WJ-06	Jgr
WJ-05188	신고	89592	홍업	대안	736	132.1	생활	40	50	층적	0.5	20	16	WJ-06	Qa
WJ-05189	신고	89520	홍업	대안	812	149.2	농업	30	50	층적	1.0	30	25	WJ-06	Jgr
WJ-05190	신고	89589	홍업	대안	872	176.6	생활	15	50	층적	0.5	20	20	WJ-06	Jgr
WJ-05191	기타		홍업	대안	906	149.7	생활	15	50	층적				WJ-06	Jgr
WJ-05192	기타		홍업	대안	907	140.4	생활	15	30	층적				WJ-06	Qa
WJ-05193	기타		홍업	대안	908	145.2	생활	30	50	층적				WJ-06	Jgr
WJ-05194	신고	89543	홍업	대안	999	140.3	생활	10	30	층적	0.5	20	20	WJ-06	Qa
WJ-05195	신고	81442	홍업	대안	1022	149.8	생활	20	30	층적	0.5	20	20	WJ-06	Qa
WJ-05196	신고	89485	홍업	대안	1022	146.6	생활	30	35	층적	0.5	20	20	WJ-06	Qa
WJ-05197	기타		홍업	대안	1022	144.3	생활	30	50	층적				WJ-06	Qa
WJ-05198	신고	89802	홍업	대안	1023	143.2	생활	40	40	층적	0.5	20	20	WJ-06	Qa
WJ-05199	신고	89901	홍업	대안	1026	146.1	생활	30	40	층적	0.5	20	20	WJ-06	Jgr
WJ-05200	신고	89415	홍업	대안	1044	150.5	생활	30	35	층적	0.5	20	20	WJ-06	Jgr
WJ-05201	신고	89408	홍업	대안	1059	144.1	생활	30	35	층적	0.5	20	20	WJ-06	Jgr
WJ-05202	신고	89910	홍업	대안	1059	142.2	생활	8	30	층적	0.5	20	20	WJ-06	Jgr
WJ-05203	신고	89958	홍업	대안	1065	152.8	생활	80	50	암반	0.5	20	16	WJ-06	Jgr
WJ-05204	신고	97-209	홍업	대안	1072	147.6	생활	100	200	암반	1.0	40	32	WJ-06	Jgr
WJ-05205	신고	96-178	홍업	대안	1088	156.8	생활	100	200	암반	1.0	50	25	WJ-06	Jgr
WJ-05206	신고	89898	홍업	대안	1094	158.2	생활	2	40	층적	0.5	20	20	WJ-06	Jgr
WJ-05207	신고	89481	홍업	대안	1098	162.7	생활	3	30	층적	0.5	20	20	WJ-06	Jgr
WJ-05208	신고	89529	홍업	대안	1107	169.7	생활	12	30	층적	0.5	20	20	WJ-06	Jgr
WJ-05209	신고	89394	홍업	대안	1110	179.4	생활	200	50	암반	1.0	30	25	WJ-06	Jgr
WJ-05210	신고	89503	홍업	대안	1203	142.5	생활	30	35	층적	0.5	20	20	WJ-06	Qa
WJ-05211	기타		홍업	대안	1208	168.1	생활	100	150	암반			30	WJ-06	Qa
WJ-05212	신고	89916	홍업	대안	1210	163.2	농업	18	50	층적	0.5	25	25	WJ-06	Qa
WJ-05213	신고	89426	홍업	대안	1216	151.6	농업	30	40	층적	1.0	30	25	WJ-06	Jgr
WJ-05214	신고	936	홍업	대안	1220	176.5	농업	12	50	암반	3.0	150	40	WJ-06	Jgr
WJ-05215	신고	89453	홍업	대안	1250	164.8	생활	15	30	층적	0.5	20	20	WJ-06	Jgr
WJ-05216	신고	89495	홍업	대안	1269	147.3	생활	15	35	층적	0.5	20	20	WJ-06	Jgr
WJ-05217	신고	89768	홍업	대안	1270	166.2	생활	10	40	층적	0.5	20	25	WJ-06	Jgr

관정번호	허가형태	허가신고 번호	읍/면	리	번지	표고 (m)	용도	심도(m)	구경(mm)	관정구분	펌프마 력(HP)	양수능력 (m ³ /일)	토출관 직경(mm)	소유역	지질 기호
WJ-05218	신고	89715	홍업	대안	1295	153.1	생활	30	50	층적	0.5	20	20	WJ-06	Jgr
WJ-05219	신고	96-014	홍업	대안	1304	174.9	생활	100	200	암반	2.0	50	40	WJ-06	Jgr
WJ-05220	신고	89957	홍업	대안	1403	181.9	생활	8	30	층적	0.5	20	20	WJ-06	Jgr
WJ-05221	신고	89716	홍업	대안	1476	188.9	생활	18	150	층적	1.0	20	20	WJ-06	Jgr
WJ-05222	신고	89717	홍업	대안	1476	189.8	생활	15	120	층적	1.0	20	25	WJ-06	Jgr
WJ-05223	신고	89705	홍업	대안	1545	190.2	생활	30	30	층적	0.5	20	20	WJ-06	Jgr
WJ-05224	신고	89418	홍업	대안	1681	214.2	생활	16	35	층적	1.0	30	25	WJ-06	Jgr
WJ-05225	신고	97-108	홍업	대안	1683	209.8	생활	70	200	암반	0.5	40	25	WJ-06	Jgr
WJ-05226	기타		홍업	대안	1792	203.5	생활	10	50	층적				WJ-06	Jgr
WJ-05227	기타		홍업	대안	1798	207.1	생활	10	50	층적				WJ-06	Jgr
WJ-05228	기타		홍업	대안	1920	250.9	생활	100	200	암반			50	WJ-06	Jgr
WJ-05229	기타		홍업	대안	1970	214.7	기타	20	200	층적			35	WJ-06	Jgr
WJ-05230	신고	2002-66	홍업	대안	2097	274.8	농업	100	200	암반	3.0	110	40	WJ-06	Jgr
WJ-05231	신고	2002-87	홍업	대안	2097-1	256.8	농업	100	200	암반	3.0	110	40	WJ-06	Jgr
WJ-05232	신고	2000-36	홍업	대안	2145-6	275.9	생활	80	150	암반	1.0	50	25	WJ-06	Jgr
WJ-05233	신고	89909	홍업	대안	1017-2	148.5	생활	15	30	층적	0.5	20	20	WJ-06	Qa
WJ-05234	신고	89602	홍업	대안	1019-1	144.5	생활	30	50	층적	1.0	25	25	WJ-06	Qa
WJ-05235	신고	81439	홍업	대안	1019-1	145.9	생활	25	30	층적	0.5	20	20	WJ-06	Qa
WJ-05236	신고	89486	홍업	대안	1019-1	147.6	생활	15	35	층적	0.5	20	20	WJ-06	Qa
WJ-05237	신고	89718	홍업	대안	1020-3	148.6	생활	15	30	층적	0.5	20	20	WJ-06	Qa
WJ-05238	신고	89745	홍업	대안	1024-2	149.9	생활	30	60	층적	0.5	20	20	WJ-06	Qa
WJ-05239	신고	89487	홍업	대안	1025-2	145.9	생활	30	35	층적	0.5	20	20	WJ-06	Qa
WJ-05240	신고	89519	홍업	대안	1029-1	142.5	생활	10	35	층적	0.5	20	20	WJ-06	Jgr
WJ-05241	기타		홍업	대안	1035-1	148.2	농업	15	50	층적				WJ-06	Qa
WJ-05242	신고	89537	홍업	대안	1057-1	153.4	생활	10	35	층적	0.5	20	20	WJ-06	Jgr
WJ-05243	신고	89836	홍업	대안	1057-4	153.3	생활	30	30	층적	0.5	20	20	WJ-06	Jgr
WJ-05244	신고	89455	홍업	대안	1093-1	162.4	생활	10	30	층적	0.5	20	20	WJ-06	Jgr
WJ-05245	신고	89454	홍업	대안	1093-2	158.8	생활	10	30	층적	0.5	20	20	WJ-06	Jgr
WJ-05246	신고	89947	홍업	대안	1094-1	157.2	생활	24	50	층적	0.5	20	20	WJ-06	Jgr
WJ-05247	신고	89940	홍업	대안	1097-4	162.2	생활	30	30	층적	0.5	20	20	WJ-06	Jgr
WJ-05248	기타		홍업	대안	1190-1	173.9	생활	15	50	층적				WJ-06	Jgr
WJ-05249	기타		홍업	대안	1191-1	168.9	농업	20	150	층적			35	WJ-06	Jgr
WJ-05250	기타		홍업	대안	1191-1	168.9	농업	20	150	층적			35	WJ-06	Jgr
WJ-05251	신고	89915	홍업	대안	1222-5	184.8	농업	18	50	층적	1.0	25	25	WJ-06	Jgr
WJ-05252	신고	89893	홍업	대안	13-4 (1)	144.6	생활	8	30	층적	0.5	20	16	WJ-06	Qa
WJ-05253	신고	89894	홍업	대안	13-4 (2)	144.9	생활	30	40	층적	0.5	20	20	WJ-06	Qa
WJ-05254	신고	89531	홍업	대안	1409-2	181.7	생활	40	30	층적	1.0	25	10	WJ-06	Jgr

관정번호	허가형태	허가신고 번호	읍/면	리	번지	표고 (m)	용도	심도(m)	구경(mm)	관정구분	펌프마 력(HP)	양수능력 (m ³ /일)	토출관 직경(mm)	소유역	지질 기호
WJ-05255	신고	2003-250	홍업	대안	1558-5	210.1	생활	70	200	암반	1.0	60	25	WJ-06	Jgr
WJ-05256	기타		홍업	대안	1684-3	216.1	생활	15	30	충적				WJ-06	Jgr
WJ-05257	신고	2003-102	홍업	대안	1726-11	250.5	생활	100	150	암반	1.0	25	25	WJ-06	Jgr
WJ-05258	신고	81388	홍업	대안	201-2	182.4	생활	20	30	충적	0.5	20	20	WJ-06	Jgr
WJ-05259	신고	89703	홍업	대안	261-1	157.7	생활	15	30	충적	0.5	20	20	WJ-06	Jgr
WJ-05260	신고	89693	홍업	대안	262-1	159	생활	50	150	암반	0.5	20	20	WJ-06	Jgr
WJ-05261	신고	89944	홍업	대안	284-1	148.9	농업	30	50	충적	0.5	25	25	WJ-06	Jgr
WJ-05262	신고	89845	홍업	대안	284-1 (2)	148.6	농업	30	40	충적	0.5	20	20	WJ-06	Jgr
WJ-05263	신고	89410	홍업	대안	287-2	204.8	생활	25	35	충적	0.5	20	20	WJ-06	Jgr
WJ-05264	신고	89714	홍업	대안	291-1	142.1	농업	18	50	충적	0.5	25	20	WJ-06	Jgr
WJ-05265	신고	2003-146	홍업	대안	337-3	166.8	생활	70	150	암반	1.0	50	25	WJ-06	Jgr
WJ-05266	신고	2000-8	홍업	대안	393-1	144.2	생활	100	150	암반	1.0	30	25	WJ-06	Jgr
WJ-05267	기타		홍업	대안	393-6	144.2	생활	100	200	암반			50	WJ-06	Jgr
WJ-05268	신고	89596	홍업	대안	419-4	129.1	생활	60	50	암반	0.5	20	16	WJ-06	Qa
WJ-05269	기타		홍업	대안	471-3	150.2	생활	17	50	충적				WJ-06	Qa
WJ-05270	신고	89574	홍업	대안	474-1	151.6	생활	18	50	충적	0.5	20	15	WJ-06	Qa
WJ-05271	신고	89564	홍업	대안	478-2	149.9	생활	40	50	충적	0.5	20	15	WJ-06	Jgr
WJ-05272	신고	89566	홍업	대안	486-1	163.8	생활	10	50	충적	1.0	25	20	WJ-06	Jgr
WJ-05273	신고	89563	홍업	대안	493-1	154.8	농업	14	30	충적	1.0	25	25	WJ-06	Qa
WJ-05274	신고	89573	홍업	대안	497-1	150.2	농업	47	30	암반	1.0	35	30	WJ-06	Qa
WJ-05275	신고	76816	홍업	대안	499-1	143.1	생활	50	50	충적	0.5	20	20	WJ-06	Qa
WJ-05276	기타		홍업	대안	539-3	159.5	생활	10	50	충적				WJ-06	Jgr
WJ-05277	신고	89578	홍업	대안	553-1	154.8	농업	30	50	충적	0.5	20	25	WJ-06	Jgr
WJ-05278	신고	89595	홍업	대안	557-1	135.2	농업	30	50	충적	0.5	20	30	WJ-06	Qa
WJ-05279	신고	89570	홍업	대안	560-1	157.3	농업	15	50	충적	1.0	35	30	WJ-06	Jgr
WJ-05280	신고	89568	홍업	대안	563-2	167.4	농업	7	50	충적	1.0	30	20	WJ-06	Jgr
WJ-05281	신고	89586	홍업	대안	656-1	153.3	생활	40	100	충적	0.5	20	25	WJ-06	Jgr
WJ-05282	신고	89597	홍업	대안	658-1	128.2	농업	70	50	암반	0.5	20	16	WJ-06	Qa
WJ-05283	신고	89801	홍업	대안	658-1	154.2	생활	7	40	충적	0.5	20	20	WJ-06	Jgr
WJ-05284	신고	89583	홍업	대안	658-2	149.8	생활	5	30	충적	0.5	20	25	WJ-06	Jgr
WJ-05285	신고	89591	홍업	대안	658-6	155.1	농업	5	40	충적	0.5	20	30	WJ-06	Jgr
WJ-05286	신고	89590	홍업	대안	658-6	154.9	생활	5	40	충적	0.5	20	30	WJ-06	Jgr
WJ-05287	신고	89588	홍업	대안	658-7	155.9	생활	40	60	충적	0.5	20	20	WJ-06	Jgr
WJ-05288	신고	89585	홍업	대안	658-9	158.6	생활	12	30	충적	0.5	20	15	WJ-06	Jgr
WJ-05289	기타		홍업	대안	700-1	144.7	생활	100	200	암반			50	WJ-06	Qa
WJ-05290	신고	89601	홍업	대안	713-2	143.4	생활	60	50	암반	0.5	20	16	WJ-06	Jgr
WJ-05291	신고	89594	홍업	대안	713-3	145.2	생활	30	30	충적	0.5	20	16	WJ-06	Jgr

관정번호	허가형태	허가신고 번호	읍/면	리	번지	표고 (m)	용도	심도(m)	구경(mm)	관정구분	펌프마 력(HP)	양수능력 (m ³ /일)	토출관 직경(mm)	소유역	지질 기호
WJ-05292	신고	89548	홍업	대안	895-2	162.4	생활	78	150	암반	0.5	20	20	WJ-06	Jgr
WJ-05293	기타		홍업	대안	909-3	143.9	생활	10	50	층적				WJ-06	Jgr
WJ-05294	신고	89480	홍업	대안	916-2	145.8	생활	10	35	층적	0.5	20	20	WJ-06	Qa
WJ-05295	신고	89493	홍업	대안	925-1	140.3	생활	10	35	층적	0.5	20	20	WJ-06	Qa
WJ-05296	기타		홍업	대안		171.7	기타	150	250	암반	5.0	150	50	WJ-06	Jgr
WJ-05297	기타		홍업	대안		167.5	농업	100	200	암반				WJ-06	Jgr
WJ-05298	기타		홍업	대안		222.1	생활	15	40	층적				WJ-06	Jgr
WJ-05299	기타		홍업	대안		154.9	농업	15	50	층적				WJ-06	Jgr
WJ-05300	신고	89672	홍업	매지	18	165.9	생활	10	50	층적	0.5	20	20	WJ-06	Jgr
WJ-05301	신고	89603	홍업	매지	28	260.1	생활	9	50	층적	0.5	20	20	WJ-06	Jgr
WJ-05302	신고	89412	홍업	매지	39	236.8	농업	40	50	층적	1.0	25	35	WJ-06	Jgr
WJ-05303	신고	89604	홍업	매지	73	238.2	생활	15	50	층적	0.5	20	20	WJ-06	Jgr
WJ-05304	신고	89607	홍업	매지	83	258.2	생활	12	50	층적	0.5	20	20	WJ-06	Jgr
WJ-05305	기타		홍업	매지	100	284.9	생활	20	50	층적				WJ-06	Jgr
WJ-05306	신고	89609	홍업	매지	102	238.3	생활	30	50	층적	0.5	20	20	WJ-06	Jgr
WJ-05307	신고	89618	홍업	매지	136	232.4	생활	11	30	층적	0.5	20	20	WJ-06	Jgr
WJ-05308	기타		홍업	매지	136	258.2	생활	100	100	암반				WJ-06	Jgr
WJ-05309	신고	89610	홍업	매지	141	244.8	생활	3	50	층적	0.5	20	20	WJ-06	Jgr
WJ-05310	신고	89611	홍업	매지	157	215.1	생활	3	50	층적	0.5	20	20	WJ-06	Jgr
WJ-05311	신고	89642	홍업	매지	173	188.1	생활	40	50	층적	1.0	20	25	WJ-06	Jgr
WJ-05312	신고	89620	홍업	매지	173	240.1	생활	3	50	층적	0.5	20	20	WJ-06	Jgr
WJ-05313	기타		홍업	매지	173	188.7	생활	30	50	층적				WJ-06	Jgr
WJ-05314	기타		홍업	매지	173	182.7	생활	30	50	층적				WJ-06	Jgr
WJ-05315	신고	89651	홍업	매지	178	233.4	농업	21	50	층적	0.5	30	20	WJ-06	Jgr
WJ-05316	신고	89652	홍업	매지	178	229.9	생활	10	50	층적	0.5	20	20	WJ-06	Jgr
WJ-05317	신고	89606	홍업	매지	184	218.2	생활	30	40	층적	1.0	20	20	WJ-06	Jgr
WJ-05318	기타		홍업	매지	225	189.1	생활	4	50	층적				WJ-06	Jgr
WJ-05319	신고	2003-321	홍업	매지	234	197.1	생활	100	150	층적	1.0	25	50	WJ-06	Jgr
WJ-05320	기타		홍업	매지	248	179.9	생활	23	50	층적				WJ-06	Jgr
WJ-05321	신고	89639	홍업	매지	281	172.3	생활	15	50	층적	0.5	20	20	WJ-06	Jgr
WJ-05322	신고	81665	홍업	매지	283	185.1	생활	20	30	층적	0.5	20	20	WJ-06	Jgr
WJ-05323	신고	89640	홍업	매지	296	168.1	생활	30	30	층적	0.5	20	20	WJ-06	Jgr
WJ-05324	기타		홍업	매지	297	308.1	생활	20	50	층적				WJ-06	Jgr
WJ-05325	신고	89638	홍업	매지	302	172.1	생활	15	30	층적	0.5	20	20	WJ-06	Jgr
WJ-05326	기타		홍업	매지	321	229.7	생활	12	40	층적				WJ-06	Jgr
WJ-05327	신고	89753	홍업	매지	326	335.8	생활	15	50	층적	0.5	20	20	WJ-06	Jgr
WJ-05328	기타		홍업	매지	357	172.7	생활	23	50	층적				WJ-06	Qa

관정번호	허가형태	허가신고 번호	읍/면	리	번지	표고 (m)	용도	심도(m)	구경(mm)	관정구분	펌프마 력(HP)	양수능력 (m ³ /일)	토출관 직경(mm)	소유역	지질 기호
WJ-05329	기타		홍업	매지	418	177.5	생활	30	50	층적				WJ-06	Jgr
WJ-05330	신고	89645	홍업	매지	421	177.6	생활	30	50	층적	1.0	20	25	WJ-06	Jgr
WJ-05331	신고	89637	홍업	매지	422	178.1	생활	40	50	층적	1.0	20	30	WJ-06	Jgr
WJ-05332	신고	89632	홍업	매지	422	174.2	생활	40	30	층적	0.5	15	20	WJ-06	Jgr
WJ-05333	신고	89673	홍업	매지	422	175.9	생활	3	50	층적	1.0	20	25	WJ-06	Jgr
WJ-05334	신고	89644	홍업	매지	422	178.9	생활	30	50	층적	1.0	20	30	WJ-06	Jgr
WJ-05335	신고	89625	홍업	매지	422	182.6	생활	4	50	층적	1.0	20	30	WJ-06	Jgr
WJ-05336	신고	89643	홍업	매지	425	187.1	생활	4	50	층적	1.0	20	25	WJ-06	Jgr
WJ-05337	신고	1161	홍업	매지	430	178.4	농업	16	50	암반	2.0	40	100	WJ-06	Jgr
WJ-05338	신고	89647	홍업	매지	433	186.6	생활	30	50	층적	0.5	20	20	WJ-06	Jgr
WJ-05339	기타		홍업	매지	440	182.1	농업	100	100	암반				WJ-06	Qa
WJ-05340	기타		홍업	매지	440	188.4	생활	5	50	층적				WJ-06	Jgr
WJ-05341	신고	879	홍업	매지	446	170.8	생활	20	50	층적	0.5	25	30	WJ-06	Jgr
WJ-05342	기타		홍업	매지	446	199.2	생활	10	50	층적				WJ-06	Jgr
WJ-05343	기타		홍업	매지	489	198.2	생활	15	30	층적				WJ-06	Jgr
WJ-05344	허가	허99-2-BW1	홍업	매지	514	218.4	생활	201	200	암반	15.0	65	300	WJ-06	Jgr
WJ-05345	신고	89621	홍업	매지	524	180.2	생활	10	50	층적	1.0	20	30	WJ-06	Jgr
WJ-05346	기타		홍업	매지	524	180.1	생활	10	50	층적				WJ-06	Qa
WJ-05347	신고	98-001	홍업	매지	570	276.1	생활	100	200	암반	2.0	32	65	WJ-06	Jgr
WJ-05348	신고	89661	홍업	매지	576	276.8	생활	15	50	층적	1.0	20	20	WJ-06	Jgr
WJ-05349	기타		홍업	매지	605	304.4	생활	20	50	층적				WJ-06	Jgr
WJ-05350	기타		홍업	매지	605	262.6	생활	18	50	층적				WJ-06	Qa
WJ-05351	기타		홍업	매지	608	276.2	생활	100	200	암반			30	WJ-06	Jgr
WJ-05352	기타		홍업	매지	613	284.9	생활	20	50	층적				WJ-06	Jgr
WJ-05353	기타		홍업	매지	617	295.1	생활	10	50	층적				WJ-06	Jgr
WJ-05354	신고	89669	홍업	매지	623	284.4	생활	150	75	암반	1.0	25	20	WJ-06	Jgr
WJ-05355	신고	89663	홍업	매지	627	250.8	생활	70	30	암반	0.5	20	20	WJ-06	Qa
WJ-05356	신고	2003-95	홍업	매지	634	247.7	생활	18	50	층적	0.5	15	20	WJ-06	Qa
WJ-05357	기타		홍업	매지	642	266.9	생활	10	40	층적				WJ-06	Jgr
WJ-05358	기타		홍업	매지	647	265.8	기타	10	30	층적				WJ-06	Qa
WJ-05359	신고	89666	홍업	매지	649	268.2	생활	30	38	층적	1.0	20	25	WJ-06	Qa
WJ-05360	기타		홍업	매지	663	253.7	농업	10	50	층적				WJ-06	Qa
WJ-05361	신고	89655	홍업	매지	720	277.1	생활	15	30	층적	0.5	20	20	WJ-06	Qa
WJ-05362	기타		홍업	매지	721	280.3	생활	100	150	암반				WJ-06	Jgr
WJ-05363	신고	2001-100	홍업	매지	725	299.9	생활	80	250	암반	1.0	25	50	WJ-06	Qa
WJ-05364	신고	2003-137	홍업	매지	725	301.2	농업	50	150	층적	1.0	25	30	WJ-06	Qa
WJ-05365	신고	89388	홍업	매지	800	253.4	생활	10	35	층적	0.5	20	20	WJ-06	Qa

관정번호	허가형태	허가신고 번호	읍/면	리	번지	표고 (m)	용도	심도(m)	구경(mm)	관정구분	펌프마 력(HP)	양수능력 (m ³ /일)	토출관 직경(mm)	소유역	지질 기호
WJ-05366	기타		홍업	매지	800	271.8	생활	15	30	층적				WJ-06	Qa
WJ-05367	기타		홍업	매지	800	249.4	생활	10	35	층적				WJ-06	Qa
WJ-05368	신고	89667	홍업	매지	802	267.4	생활	30	38	층적	0.5	20	20	WJ-06	Jgr
WJ-05369	신고	89656	홍업	매지	805	270.1	생활	40	38	층적	1.0	25	20	WJ-06	Qa
WJ-05370	신고	89752	홍업	매지	861	258.9	생활	30	50	층적	0.5	20	20	WJ-06	Jgr
WJ-05371	신고	89754	홍업	매지	861	261.2	생활	30	50	층적	0.5	20	20	WJ-06	Jgr
WJ-05372	신고	89755	홍업	매지	861	267.5	생활	10	50	층적	0.5	20	20	WJ-06	Jgr
WJ-05373	신고	89756	홍업	매지	861	264.3	생활	5	50	층적	0.5	20	20	WJ-06	Jgr
WJ-05374	신고	89761	홍업	매지	909	233.9	생활	8	30	층적	0.5	20	20	WJ-06	Qa
WJ-05375	허가	허2001-07	홍업	매지	910	229.7	생활	170	200	암반	5.0	50	160	WJ-06	Qa
WJ-05376	신고	89381	홍업	매지	914	221.1	생활	30	50	층적	1.0	25	30	WJ-06	Qa
WJ-05377	신고	89723	홍업	매지	939	233	생활	30	30	층적	0.5	20	20	WJ-06	Jgr
WJ-05378	기타		홍업	매지	965	252.9	생활	10	50	층적				WJ-06	Qa
WJ-05379	신고	89681	홍업	매지	974	244.2	생활	10	35	층적	0.5	20	20	WJ-06	Jgr
WJ-05380	기타		홍업	매지	977	249.1	생활	10	35	층적				WJ-06	Jgr
WJ-05381	신고	89796	홍업	매지	980	243	생활	11	50	층적	0.5	25	20	WJ-06	Jgr
WJ-05382	신고	89521	홍업	매지	982	235.4	생활	15	35	층적	0.5	20	20	WJ-06	Jgr
WJ-05383	기타		홍업	매지	982	237.1	생활	15	35	층적				WJ-06	Jgr
WJ-05384	신고	89721	홍업	매지	988	243.7	생활	15	40	층적	0.5	20	20	WJ-06	Jgr
WJ-05385	신고	89729	홍업	매지	1036	225.3	생활	21	30	층적	0.5	20	20	WJ-06	Jgr
WJ-05386	기타		홍업	매지	1042	238.6	생활	10	40	층적				WJ-06	Jgr
WJ-05387	신고	89733	홍업	매지	1043	228.5	생활	10	50	층적	0.5	20	20	WJ-06	Jgr
WJ-05388	신고	89516	홍업	매지	1044	227.1	생활	8	35	층적	0.5	20	20	WJ-06	Jgr
WJ-05389	신고	81620	홍업	매지	1049	222.7	생활	20	30	층적	0.5	20	25	WJ-06	Qa
WJ-05390	기타		홍업	매지	1053	219.8	생활	30	50	층적				WJ-06	Qa
WJ-05391	신고	89498	홍업	매지	1055	220.6	생활	15	35	층적	0.5	20	20	WJ-06	Qa
WJ-05392	허가	허99-2	홍업	매지	1074	199.7	생활	120	200	암반	15.0	65	330	WJ-06	Jgr
WJ-05393	신고	89913	홍업	매지	1132	195.4	생활	8	30	층적	0.5	20	20	WJ-06	Qa
WJ-05394	기타		홍업	매지	1132	195.2	생활	15	30	층적				WJ-06	Qa
WJ-05395	기타		홍업	매지	1132	199.1	생활	20	50	층적				WJ-06	Jgr
WJ-05396	기타		홍업	매지	1132	198.1	생활	30	50	층적				WJ-06	Jgr
WJ-05397	기타		홍업	매지	1134	200.1	생활	17	30	층적				WJ-06	Jgr
WJ-05398	기타		홍업	매지	1137	187.7	생활	10	50	층적				WJ-06	Qa
WJ-05399	기타		홍업	매지	1140	197.9	생활	10	30	층적				WJ-06	Jgr
WJ-05400	기타		홍업	매지	1140	194.1	생활	30	50	층적				WJ-06	Qa
WJ-05401	신고	664	홍업	매지	1144	199.4	생활	100	200	암반	1.0	32	40	WJ-06	Jgr
WJ-05402	신고	665	홍업	매지	1144	198.6	생활	80	200	암반	1.0	32	50	WJ-06	Jgr

관정번호	허가형태	허가신고 번호	읍/면	리	번지	표고 (m)	용도	심도(m)	구경(mm)	관정구분	펌프마 력(HP)	양수능력 (m ³ /일)	토출관 직경(mm)	소유역	지질 기호
WJ-05403	신고	89788	홍업	매지	1150	200.5	생활	17	30	층적	0.5	20	20	WJ-06	Jgr
WJ-05404	기타		홍업	매지	1150	199.8	생활	17	50	층적				WJ-06	Jgr
WJ-05405	신고	1167	홍업	매지	1159	198.1	농업	8	40	암반	1.0	30	75	WJ-06	Qa
WJ-05406	신고	81630-1	홍업	매지	1200	199.1	농업	20	50	층적	0.5	32	20	WJ-06	Jgr
WJ-05407	기타		홍업	매지	1503	222.8	생활	30	30	층적				WJ-06	Qa
WJ-05408	기타		홍업	매지	1649	202.8	생활	17	50	층적				WJ-06	Jgr
WJ-05409	기타		홍업	매지	1651	200.1	농업	25	50	층적				WJ-06	Jgr
WJ-05410	신고	2002-379	홍업	매지	1661	204.6	농업	25	50	층적	-	32	50	WJ-06	Jgr
WJ-05411	신고	89762	홍업	매지	1714	243.2	생활	15	50	층적	0.5	20	20	WJ-06	Jgr
WJ-05412	신고	89749	홍업	매지	1725	235.4	생활	10	50	층적	0.5	20	20	WJ-06	Qa
WJ-05413	기타		홍업	매지	1725	232.5	생활	12	30	층적				WJ-06	Qa
WJ-05414	신고	89778	홍업	매지	1729	223.1	생활	10	50	층적	0.5	20	20	WJ-06	Qa
WJ-05415	신고	89765	홍업	매지	1752	233.1	생활	10	30	층적	0.5	20	20	WJ-06	Qa
WJ-05416	신고	2002-148	홍업	매지	1817	329.8	농업	80	150	암반	2.0	32	90	WJ-06	Jgr
WJ-05417	신고	89832	홍업	매지	1822	335.1	생활	30	50	층적	0.5	20	20	WJ-06	Jgr
WJ-05418	신고	89750	홍업	매지	1824	330.3	생활	30	55	층적	1.0	20	25	WJ-06	Jgr
WJ-05419	기타		홍업	매지	1825	131.6	생활	8	30	층적				WJ-06	Qa
WJ-05420	신고	98-021	홍업	매지	1860	194.9	농업	130	200	암반	10.0	40	120	WJ-06	Qa
WJ-05421	신고	976	홍업	매지	1925	182.8	생활	30	200	층적	10.0	50	150	WJ-06	Jgr
WJ-05422	신고	975	홍업	매지	1925	183.1	생활	25	200	층적	10.0	50	150	WJ-06	Qa
WJ-05423	신고	971	홍업	매지	1928	194.9	생활	30	150	층적	15.0	50	220	WJ-06	Jgr
WJ-05424	신고	973	홍업	매지	1934	207.5	생활	55	200	층적	15.0	50	310	WJ-06	Jgr
WJ-05425	신고	977	홍업	매지	1935	181.6	생활	30	200	층적	20.0	50	550	WJ-06	Qa
WJ-05426	신고	89616	홍업	매지	18629	311	생활	110	150	암반	1.0	20	25	WJ-06	PCEkbgm
WJ-05427	신고	89680	홍업	매지	56-1	234.1	생활	15	50	층적	0.5	20	20	WJ-06	Jgr
WJ-05428	신고	2002-349	홍업	매지	77-1	242.9	농업	30	50	층적	0.5	40	50	WJ-06	Jgr
WJ-05429	신고	89679	홍업	매지	24-2	232.1	생활	12	50	층적	0.5	20	20	WJ-06	Jgr
WJ-05430	기타		홍업	매지	102-2	299.8	생활	30	40	층적				WJ-06	Jgr
WJ-05431	신고	89522	홍업	매지	1031-1	226.1	생활	27	35	층적	0.5	20	20	WJ-06	Jgr
WJ-05432	신고	89732	홍업	매지	1035-1	133.9	생활	12	50	층적	0.5	20	20	WJ-06	Jgr
WJ-05433	신고	89795	홍업	매지	1040-2	222.1	생활	18	50	층적	0.5	20	20	WJ-06	Qa
WJ-05434	신고	89517	홍업	매지	1040-5	222.4	생활	4	50	층적	0.5	20	30	WJ-06	Qa
WJ-05435	신고	89731	홍업	매지	1040-5	223.5	생활	15	30	층적	0.5	20	20	WJ-06	Jgr
WJ-05436	기타		홍업	매지	1085-3	201.9	생활	7	30	층적				WJ-06	Qa
WJ-05437	신고	89747	홍업	매지	1132-1	197.6	생활	30	50	층적	0.5	20	20	WJ-06	Jgr
WJ-05438	신고	81629	홍업	매지	1132-4	199.8	생활	30	50	층적	0.5	15	20	WJ-06	Jgr
WJ-05439	신고	89668	홍업	매지	1132-5	199.2	생활	10	50	층적	0.5	20	20	WJ-06	Jgr

관정번호	허가형태	허가신고 번호	읍/면	리	번지	표고 (m)	용도	심도(m)	구경(mm)	관정구분	펌프마 력(HP)	양수능력 (m ³ /일)	토출관 직경(mm)	소유역	지질 기호
WJ-05440	기타		홍업	매지	1132-7	197.9	생활	20	30	층적				WJ-06	Jgr
WJ-05441	기타		홍업	매지	1137-2	197.4	생활	10	50	층적				WJ-06	Jgr
WJ-05442	기타		홍업	매지	1137-5	187.4	생활	10	30	층적				WJ-06	Qa
WJ-05443	신고	89797	홍업	매지	1140-1	195.2	생활	30	50	층적	0.5	20	20	WJ-06	Qa
WJ-05444	신고	89523	홍업	매지	1140-1	197.2	생활	15	30	층적	0.5	20	20	WJ-06	Qa
WJ-05445	신고	81570-1	홍업	매지	1140-10	194.1	생활	20	30	층적	0.5	20	20	WJ-06	Qa
WJ-05446	신고	81632	홍업	매지	1140-13	195.1	생활	70	50	암반	0.5	20	20	WJ-06	Qa
WJ-05447	기타		홍업	매지	1141-14	195.9	생활	25	50	층적				WJ-06	Qa
WJ-05448	신고	81635	홍업	매지	1141-17	195.3	생활	20	30	층적	0.5	16	20	WJ-06	Qa
WJ-05449	기타		홍업	매지	1141-17	195.4	생활	20	30	층적				WJ-06	Qa
WJ-05450	기타		홍업	매지	1141-18	195.6	생활	20	30	층적				WJ-06	Qa
WJ-05451	신고	89504	홍업	매지	1141-2	193.4	생활	10	35	층적	0.5	20	20	WJ-06	Qa
WJ-05452	신고	81637	홍업	매지	1141-20	197.5	생활	20	30	층적	0.5	20	20	WJ-06	Jgr
WJ-05453	신고	81645	홍업	매지	1141-23	196.8	생활	15	30	층적	0.5	20	20	WJ-06	Qa
WJ-05454	신고	81638	홍업	매지	1141-26	196.2	생활	15	20	층적	0.5	20	20	WJ-06	Qa
WJ-05455	신고	89798	홍업	매지	1141-3	197.5	생활	30	30	층적	0.5	20	20	WJ-06	Jgr
WJ-05456	신고	81570	홍업	매지	1141-7	196	생활	25	50	층적	0.5	20	20	WJ-06	Qa
WJ-05457	기타		홍업	매지	1141-8	198.9	생활	17	30	층적				WJ-06	Jgr
WJ-05458	신고	89708	홍업	매지	1147-2	197.7	농업	2	30	층적	0.5	20	20	WJ-06	Qa
WJ-05459	신고	98-022	홍업	매지	1158-5	193.9	생활	20	50	층적	0.3	15	30	WJ-06	Qa
WJ-05460	기타		홍업	매지	1158-6	194.8	생활	25	50	층적				WJ-06	Qa
WJ-05461	신고	2003-30	홍업	매지	1173-2	191.7	농업	18	50	층적		40	50	WJ-06	Jgr
WJ-05462	기타		홍업	매지	1173-2	189.5	생활	18	50	층적				WJ-06	Jgr
WJ-05463	기타		홍업	매지	1221-3	205.2	생활	17	30	층적				WJ-06	Jgr
WJ-05464	기타		홍업	매지	1221-4	205.2	생활	17	30	층적				WJ-06	Jgr
WJ-05465	기타		홍업	매지	1235-3	185.9	생활	10	30	층적				WJ-06	Qa
WJ-05466	기타		홍업	매지	1238-10	187.5	농업	10	50	층적				WJ-06	Qa
WJ-05467	기타		홍업	매지	1238-2	183.5	생활	10	50	층적				WJ-06	Qa
WJ-05468	기타		홍업	매지	1238-4	183.2	생활	10	50	층적				WJ-06	Qa
WJ-05469	기타		홍업	매지	1238-6	174.9	생활	10	50	층적				WJ-06	Qa
WJ-05470	기타		홍업	매지	1251-10	183.1	생활	10	50	층적				WJ-06	Jgr
WJ-05471	기타		홍업	매지	1251-5	181.8	생활	10	50	층적				WJ-06	Qa
WJ-05472	신고	89612	홍업	매지	153-10	284.5	생활	150	150	암반	1.0	20	20	WJ-06	Jgr
WJ-05473	신고	89648	홍업	매지	154-3	230.2	생활	30	50	층적	1.0	20	30	WJ-06	Jgr
WJ-05474	기타		홍업	매지	1674-1	222.1	생활	18	30	층적				WJ-06	Qa
WJ-05475	신고	89790	홍업	매지	1674-2	221.9	생활	18	30	층적	0.5	20	20	WJ-06	Qa
WJ-05476	기타		홍업	매지	1711-5	139.9	생활	10	50	층적				WJ-06	Jgr

관정번호	허가형태	허가신고 번호	읍/면	리	번지	표고 (m)	용도	심도(m)	구경(mm)	관정구분	펌프마 력(HP)	양수능력 (m ³ /일)	토출관 직경(mm)	소유역	지질 기호
WJ-05477	신고	89760	홍업	매지	1717-15	235.7	생활	30	50	충적	0.5	20	20	WJ-06	Jgr
WJ-05478	기타		홍업	매지	1717-2	130.1	생활	30	50	충적				WJ-06	Jgr
WJ-05479	신고	89757	홍업	매지	1717-20	327.6	생활	10	50	충적	0.5	20	20	WJ-06	Jgr
WJ-05480	신고	89767	홍업	매지	1717-21	235.4	생활	15	50	충적	0.5	20	20	WJ-06	Jgr
WJ-05481	신고	89766	홍업	매지	1717-7	237.5	생활	30	30	충적	0.5	20	20	WJ-06	Jgr
WJ-05482	신고	89759	홍업	매지	1718-1	232.7	생활	30	50	충적	0.5	20	20	WJ-06	Jgr
WJ-05483	신고	89914	홍업	매지	1730-1	229.1	생활	7	30	충적	0.5	20	20	WJ-06	Qa
WJ-05484	신고	89751	홍업	매지	1733-12	235.1	생활	13	50	충적	1.0	20	25	WJ-06	Jgr
WJ-05485	기타		홍업	매지	1733-14	135.5	생활	13	50	충적				WJ-06	Jgr
WJ-05486	신고	89613	홍업	매지	178-2	230.1	생활	30	50	충적	1.0	20	25	WJ-06	Jgr
WJ-05487	기타		홍업	매지	178-4	229.6	생활	100	150	암반				WJ-06	Jgr
WJ-05488	신고	89619	홍업	매지	182-2	225.8	생활	30	50	충적	0.5	20	20	WJ-06	Jgr
WJ-05489	신고	2000-49	홍업	매지	185-5	338.1	생활	100	200	암반	2.0	32	80	WJ-06	Jgr
WJ-05490	신고	89654	홍업	매지	1855-3	376.1	생활	40	30	충적	0.5	20	20	WJ-06	Jgr
WJ-05491	신고	89835	홍업	매지	1856-3	375.2	생활	30	50	충적	0.5	20	30	WJ-06	Jgr
WJ-05492	신고	2001-46	홍업	매지	1856-5	379.1	생활	50	200	암반	1.0	32	70	WJ-06	Jgr
WJ-05493	신고	89615	홍업	매지	190-1	209.9	생활	40	50	충적	0.5	20	20	WJ-06	Jgr
WJ-05494	기타		홍업	매지	234-4	196.8	생활	100	200	암반				WJ-06	Jgr
WJ-05495	신고	89614	홍업	매지	259-2	210.2	생활	120	150	암반	1.0	20	30	WJ-06	Jgr
WJ-05496	기타		홍업	매지	282-1	209.9	생활	10	50	충적				WJ-06	Jgr
WJ-05497	기타		홍업	매지	282-3	188	생활	40	50	충적				WJ-06	Jgr
WJ-05498	신고	89641	홍업	매지	292-1	182.1	생활	30	30	충적	1.0	20	30	WJ-06	Jgr
WJ-05499	신고	880	홍업	매지	305-4	171	생활	20	50	충적	0.5	15	30	WJ-06	Jgr
WJ-05500	기타		홍업	매지	326-1	168.3	생활	30	30	충적				WJ-06	Jgr
WJ-05501	기타		홍업	매지	327-2	165.6	생활	20	50	충적				WJ-06	Qa
WJ-05502	신고	974	홍업	매지	349-6	179.6	생활	55	200	충적	10.0	50	150	WJ-06	Jgr
WJ-05503	신고	89631	홍업	매지	364-4	180.9	생활	23	55	충적	1.0	20	30	WJ-06	Jgr
WJ-05504	신고	89678	홍업	매지	399-8	174	생활	30	35	충적	0.5	20	20	WJ-06	Qa
WJ-05505	신고	89653	홍업	매지	403-3	176.8	생활	60	50	암반	0.5	20	20	WJ-06	Jgr
WJ-05506	신고	89623	홍업	매지	404-2	175.9	생활	30	30	충적	1.0	15	30	WJ-06	Jgr
WJ-05507	신고	89635	홍업	매지	404-2	185.9	생활	50	50	암반	1.0	20	30	WJ-06	Jgr
WJ-05508	기타		홍업	매지	404-2	176.2	생활	30	30	충적				WJ-06	Jgr
WJ-05509	기타		홍업	매지	405-2	176.9	생활	30	50	충적				WJ-06	Jgr
WJ-05510	신고	89636	홍업	매지	405-6	177.2	생활	30	50	충적	1.0	20	25	WJ-06	Jgr
WJ-05511	기타		홍업	매지	405-7	175.9	생활	30	50	충적				WJ-06	Jgr
WJ-05512	신고	89649	홍업	매지	412-4	172.3	생활	30	50	충적	1.0	20	25	WJ-06	Jgr
WJ-05513	신고	89628	홍업	매지	421-1	181.1	생활	30	50	충적	1.0	20	25	WJ-06	Jgr

관정번호	허가형태	허가신고 번호	읍/면	리	번지	표고 (m)	용도	심도(m)	구경(mm)	관정구분	펌프마 력(HP)	양수능력 (m ³ /일)	토출관 직경(mm)	소유역	지질 기호
WJ-05514	신고	97-248	홍업	매지	422-1	177.9	생활	100	150	암반	1.0	25	50	WJ-06	Jgr
WJ-05515	신고	89646	홍업	매지	430-9	183.1	생활	30	50	층적	1.0	20	25	WJ-06	Jgr
WJ-05516	신고	89633	홍업	매지	434-1	184.9	생활	30	30	층적	1.0	15	25	WJ-06	Jgr
WJ-05517	신고	96-249	홍업	매지	439-6	178.2	기타	100	200	암반	1.0	25	50	WJ-06	Qa
WJ-05518	신고	2002-233	홍업	매지	458-5	187.4	생활	25	50	층적	0.5	20	20	WJ-06	Jgr
WJ-05519	기타		홍업	매지	581-2	253.3	생활	15	50	층적				WJ-06	Jgr
WJ-05520	신고	89657	홍업	매지	602-1	263.8	생활	30	30	층적	0.5	20	20	WJ-06	Jgr
WJ-05521	신고	2002-119	홍업	매지	641-1	272.4	농업	50	150	암반	1.0	25	45	WJ-06	Jgr
WJ-05522	신고	89662	홍업	매지	644-2	252.6	생활	60	150	암반	0.5	20	20	WJ-06	Qa
WJ-05523	신고	89402	홍업	매지	655-1	253.1	생활	10	50	층적	0.5	20	20	WJ-06	Qa
WJ-05524	기타		홍업	매지	671-2	264.4	생활	30	50	층적				WJ-06	Jgr
WJ-05525	기타		홍업	매지	671-2	268.4	농업	20	50	층적				WJ-06	Qa
WJ-05526	신고	2001-161	홍업	매지	671-5	278.8	생활	70	165	암반	1.0	30	30	WJ-06	Jgr
WJ-05527	기타		홍업	매지	719-1	287.6	생활	10	50	층적				WJ-06	Qa
WJ-05528	신고	89658	홍업	매지	719-2	285.1	생활	10	38	층적	1.0	20	30	WJ-06	Jgr
WJ-05529	기타		홍업	매지	745-6	345.5	생활	100	100	암반				WJ-06	Jgr
WJ-05530	신고	89664	홍업	매지	795-3	272.8	생활	30	50	층적	1.0	20	30	WJ-06	Qa
WJ-05531	신고	89671	홍업	매지	803-2	269.6	생활	30	38	층적	0.5	20	20	WJ-06	Qa
WJ-05532	신고	89670	홍업	매지	804-3	267.4	생활	10	38	층적	0.5	20	20	WJ-06	Jgr
WJ-05533	신고	89793	홍업	매지	914-4	221.7	생활	30	30	층적	0.5	20	20	WJ-06	Qa
WJ-05534	신고	89724	홍업	매지	915-1	223.1	생활	30	30	층적	0.5	20	20	WJ-06	Qa
WJ-05535	기타		홍업	매지	915-1	223.3	농업	30	50	층적				WJ-06	Qa
WJ-05536	신고	89525	홍업	매지	928-5	230.6	생활	12	30	층적	0.5	20	20	WJ-06	Qa
WJ-05537	신고	89735	홍업	매지	945-4	239.7	생활	10	30	층적	0.5	20	20	WJ-06	Jgr
WJ-05538	신고	89736	홍업	매지	945-4	242.3	농업	10	40	층적	0.5	25	20	WJ-06	Jgr
WJ-05539	기타		홍업	매지	972-3	247.8	생활	100	200	암반				WJ-06	Jgr
WJ-05540	신고	81583	홍업	매지	984-2	241.9	생활	30	40	층적	0.5	20	20	WJ-06	Jgr
WJ-05541	신고	89737	홍업	매지	992-1	229	생활	10	50	층적	0.5	20	20	WJ-06	Jgr
WJ-05542	신고	97-082	홍업	매지	산132-1	361.1	생활	20	50	층적	2.0	25	40	WJ-06	Jgr
WJ-05543	신고	89422	홍업	매지	산146	223.5	생활	50	50	암반	1.0	25	30	WJ-06	Jgr
WJ-05544	신고	2002-307	홍업	매지	산34-7	312.4	농업	80	150	암반	2.0	30	130	WJ-06	Jgr
WJ-05545	기타		홍업	매지	산70	179.4	생활	23	50	층적				WJ-06	Qa
WJ-05546	기타		홍업	매지		182.5	기타	100	200	암반				WJ-06	Qa
WJ-05547	기타		홍업	매지		220.6	생활	100	200	암반			70	WJ-06	Jgr
WJ-05548	기타		홍업	매지		186.9	생활	100	200	암반				WJ-06	Qa
WJ-05549	기타		홍업	매지		132.3	생활	30	50	층적				WJ-06	Jgr
WJ-05550	기타		홍업	매지		197.9	생활	20	50	층적				WJ-06	Jgr

관정번호	허가형태	허가신고 번호	읍/면	리	번지	표고 (m)	용도	심도(m)	구경(mm)	관정구분	펌프마 력(HP)	양수능력 (m ³ /일)	토출관 직경(mm)	소유역	지질 기호
WJ-05551	신고	89921	홍업	사제	47	116.9	생활	17	30	층적	0.5	20	20	WJ-06	Qa
WJ-05552	기타		홍업	사제	86	112.1	농업	35	50	층적		10		WJ-06	Jgr
WJ-05553	기타		홍업	사제	90	119.8	농업	35	50	층적		5		WJ-06	Qa
WJ-05554	신고	89488	홍업	사제	92	109.9	생활	14	30	층적	0.8	20	20	WJ-06	Qa
WJ-05555	신고	89435	홍업	사제	94	109.5	생활	40	40	층적	1.0	30	25	WJ-06	Qa
WJ-05556	기타		홍업	사제	94	104.1	기타	30	50	층적		5		WJ-06	Qa
WJ-05557	신고	81784	홍업	사제	95	104.3	농업	35	50	층적	0.5	20	40	WJ-06	Qa
WJ-05558	신고	819	홍업	사제	107	124.5	생활	100	200	암반	1.0	60	25	WJ-06	Jgr
WJ-05559	신고	2002-239	홍업	사제	111	104.6	생활	100	150	암반	1.0	50	25	WJ-06	Qa
WJ-05560	신고	2002-203	홍업	사제	209	98.5	생활	100	150	암반	1.0	40	25	WJ-06	Qa
WJ-05561	기타		홍업	사제	279	120.7	생활	8	30	층적		5		WJ-06	Jgr
WJ-05562	신고	89496	홍업	사제	303	114.1	생활	21	35	층적	0.5	20	20	WJ-06	Jgr
WJ-05563	신고	89928	홍업	사제	313	113.8	생활	13	30	층적	0.5	20	20	WJ-06	Jgr
WJ-05564	기타		홍업	사제	313	109.2	생활	10	35	층적		5		WJ-06	Jgr
WJ-05565	기타		홍업	사제	315	113.5	생활	13	30	층적		5		WJ-06	Jgr
WJ-05566	신고	89497	홍업	사제	317	107.7	생활	40	35	층적	0.5	20	20	WJ-06	Jgr
WJ-05567	신고	89938	홍업	사제	317	113.8	생활	35	40	층적	0.5	20	20	WJ-06	Jgr
WJ-05568	신고	89922	홍업	사제	317	105.9	생활	10	30	층적	0.5	20	20	WJ-06	Jgr
WJ-05569	신고	89540	홍업	사제	317	109.2	생활	10	35	층적	0.5	20	20	WJ-06	Jgr
WJ-05570	신고	89518	홍업	사제	326	105.4	생활	30	30	층적	1.0	25	20	WJ-06	Jgr
WJ-05571	신고	2002-117	홍업	사제	327	102.1	생활	110	200	암반	3.0	80	32	WJ-06	Qa
WJ-05572	신고	89885	홍업	사제	336	119.9	생활	30	40	층적	0.5	20	20	WJ-06	Jgr
WJ-05573	신고	2002-210	홍업	사제	337	104.3	생활	150	200	암반	3.0	96	40	WJ-06	Qa
WJ-05574	신고	2003-51	홍업	사제	342	108.5	생활	100	300	암반	2.0	80	25	WJ-06	Qa
WJ-05575	기타		홍업	사제	362	128.1	생활	15	50	층적		5		WJ-06	Jgr
WJ-05576	신고	89869	홍업	사제	516	114.7	생활	30	30	층적	0.5	20	20	WJ-06	Jgr
WJ-05577	신고	89884	홍업	사제	517	120.5	생활	15	30	층적	0.5	20	16	WJ-06	Jgr
WJ-05578	기타		홍업	사제	517	114.8	농업	30	30	층적		10		WJ-06	Jgr
WJ-05579	기타		홍업	사제	519	108.8	생활	14	30	층적		5		WJ-06	Jgr
WJ-05580	신고	89873	홍업	사제	524	109.9	생활	15	30	층적	0.5	20	16	WJ-06	Jgr
WJ-05581	기타		홍업	사제	525	107.8	기타	30	50	층적		5		WJ-06	Qa
WJ-05582	신고	723	홍업	사제	534	122.4	생활	11	35	층적	0.5	120	35	WJ-06	Jgr
WJ-05583	신고	1157	홍업	사제	551	114.2	농업	14	50	암반	2.0	100	40	WJ-06	Jgr
WJ-05584	신고	89844	홍업	사제	551	114.1	생활	12	60	층적	0.5	20	20	WJ-06	Jgr
WJ-05585	신고	89845	홍업	사제	552	109.9	생활	8	30	층적	0.5	20	20	WJ-06	Jgr
WJ-05586	신고	89856	홍업	사제	557	111.8	농업	50	50	암반	1.0	30	25	WJ-06	Qa
WJ-05587	신고	89864	홍업	사제	564	104.6	생활	10	30	층적	0.5	20	16	WJ-06	Qa

관정번호	허가형태	허가신고 번호	읍/면	리	번지	표고 (m)	용도	심도(m)	구경(mm)	관정구분	펌프마 력(HP)	양수능력 (m ³ /일)	토출관 직경(mm)	소유역	지질 기호
WJ-05588	신고	89987	홍업	사제	579	108.3	농업	40	50	층적	1.0	30	25	WJ-06	Qa
WJ-05589	신고	89395	홍업	사제	604	109.7	생활	10	35	층적	0.5	20	20	WJ-06	Qa
WJ-05590	기타		홍업	사제	604	107.8	생활	10	50	층적		5		WJ-06	Qa
WJ-05591	기타		홍업	사제	605	110.2	생활	12	50	층적		5		WJ-06	Qa
WJ-05592	신고	89986	홍업	사제	607	124.8	생활	12	30	층적	0.5	20	20	WJ-06	Qa
WJ-05593	기타		홍업	사제	635	114.6	생활	15	50	층적		5		WJ-06	Qa
WJ-05594	신고	89803	홍업	사제	636	114.6	생활	50	100	암반	0.5	20	25	WJ-06	Qa
WJ-05595	기타		홍업	사제	637	115.1	생활	15	50	층적		5		WJ-06	Qa
WJ-05596	신고	89398	홍업	사제	638	117.9	생활	15	40	층적	0.5	20	20	WJ-06	Jgr
WJ-05597	신고	89427	홍업	사제	639	121.6	생활	40	35	층적	0.5	20	20	WJ-06	Jgr
WJ-05598	신고	89489	홍업	사제	641	123.4	생활	30	35	층적	0.5	20	20	WJ-06	Jgr
WJ-05599	기타		홍업	사제	642	120.2	생활	15	50	층적		5		WJ-06	Jgr
WJ-05600	신고	89429	홍업	사제	643	122.5	생활	15	35	층적	1.0	30	25	WJ-06	Jgr
WJ-05601	기타		홍업	사제	644	125.9	생활	30	50	층적		5		WJ-06	Jgr
WJ-05602	신고	89491	홍업	사제	649	120.1	생활	8	30	층적	0.7	20	16	WJ-06	Jgr
WJ-05603	신고	89396	홍업	사제	652	112.2	농업	10	50	층적	1.0	30	25	WJ-06	Qa
WJ-05604	신고	89810	홍업	사제	653	114.3	농업	30	50	층적	1.0	25	25	WJ-06	Qa
WJ-05605	신고	89809	홍업	사제	653	114.1	생활	15	30	층적	0.5	20	20	WJ-06	Qa
WJ-05606	신고	89390	홍업	사제	655	116.2	농업	50	50	암반	1.0	35	32	WJ-06	Qa
WJ-05607	신고	89699	홍업	사제	657	116.8	생활	40	50	층적	0.5	20	20	WJ-06	Qa
WJ-05608	기타		홍업	사제	671	110.4	생활	10	50	층적		5		WJ-06	Qa
WJ-05609	기타		홍업	사제	671	127.5	기타	30	50	층적		10		WJ-06	Jgr
WJ-05610	기타		홍업	사제	671	125.9	기타	30	50	층적		5		WJ-06	Jgr
WJ-05611	기타		홍업	사제	673	117.4	생활	15	40	층적		5		WJ-06	Qa
WJ-05612	신고	89702	홍업	사제	674	128.1	농업	29	50	층적	0.5	20	20	WJ-06	Jgr
WJ-05613	기타		홍업	사제	674	104.8	생활	20	35	층적		5		WJ-06	Qa
WJ-05614	기타		홍업	사제	684	123.1	기타	30	50	층적		5		WJ-06	Jgr
WJ-05615	기타		홍업	사제	726	125	농업	35	50	층적		10		WJ-06	Jgr
WJ-05616	기타		홍업	사제	726	130.6	농업	30	50	층적		10		WJ-06	Jgr
WJ-05617	기타		홍업	사제	726	125.1	생활	30	50	층적		5		WJ-06	Jgr
WJ-05618	기타		홍업	사제	749	122.3	농업	30	50	층적		10		WJ-06	Jgr
WJ-05619	기타		홍업	사제	749	122.4	농업	30	50	층적		10		WJ-06	Jgr
WJ-05620	신고	89960	홍업	사제	768	127.2	농업	30	50	층적	1.0	25	25	WJ-06	Jgr
WJ-05621	신고	89533	홍업	사제	769	118.5	생활	27	50	층적	0.5	20	20	WJ-06	Qa
WJ-05622	신고	89959	홍업	사제	778	132.6	생활	30	30	층적	0.5	20	20	WJ-06	Jgr
WJ-05623	기타		홍업	사제	785	129.1	기타	30	50	층적		5		WJ-06	Jgr
WJ-05624	기타		홍업	사제	793	124.9	생활	30	50	층적		5		WJ-06	Jgr

관정번호	허가형태	허가신고 번호	읍/면	리	번지	표고 (m)	용도	심도(m)	구경(mm)	관정구분	펌프마 력(HP)	양수능력 (m ³ /일)	토출관 직경(mm)	소유역	지질 기호
WJ-05625	신고	89552	홍업	사제	884	122.6	농업	30	30	층적	1.0	30	25	WJ-06	Jgr
WJ-05626	기타		홍업	사제	940	121.2	생활	40	50	층적		5		WJ-06	Jgr
WJ-05627	신고	89787	홍업	사제	946	122.9	농업	30	40	층적	0.5	20	25	WJ-06	Jgr
WJ-05628	신고	89783	홍업	사제	1060	130.2	생활	40	50	층적	0.5	20	20	WJ-06	Jgr
WJ-05629	기타		홍업	사제	1066	125	생활	12	50	층적		5		WJ-06	Jgr
WJ-05630	기타		홍업	사제	1066	124.2	생활	15	50	층적		5		WJ-06	Jgr
WJ-05631	신고	89534	홍업	사제	1073	121	생활	10	35	층적	0.5	20	20	WJ-06	Jgr
WJ-05632	신고	89535	홍업	사제	1073	120.3	농업	15	50	층적	1.0	30	30	WJ-06	Jgr
WJ-05633	신고	89528	홍업	사제	1096	119.1	생활	30	35	층적	0.5	20	20	WJ-06	Jgr
WJ-05634	신고	89677	홍업	사제	1103	124.9	생활	30	35	층적	0.5	20	20	WJ-06	Jgr
WJ-05635	신고	89684	홍업	사제	1110	131.9	생활	37	60	암반	0.5	20	20	WJ-06	Jgr
WJ-05636	기타		홍업	사제	1110	145.6	생활	30	50	층적		5		WJ-06	Jgr
WJ-05637	신고	89784	홍업	사제	1113	120.1	생활	50	60	암반	1.0	25	20	WJ-06	Jgr
WJ-05638	기타		홍업	사제	1150	155.8	농업	30	50	층적		10		WJ-06	Jgr
WJ-05639	신고	89870	홍업	사제	1158	125.9	농업	30	40	층적	0.5	20	20	WJ-06	Jgr
WJ-05640	기타		홍업	사제	1158	123.2	농업	30	50	층적		10		WJ-06	Jgr
WJ-05641	신고	89878	홍업	사제	1174	124.2	생활	30	30	층적	0.5	20	20	WJ-06	Jgr
WJ-05642	신고	89852	홍업	사제	1175	122.4	농업	30	50	층적	1.0	30	30	WJ-06	Jgr
WJ-05643	신고	89948	홍업	사제	1245	114.2	생활	30	50	층적	0.5	20	20	WJ-06	Jgr
WJ-05644	신고	89971	홍업	사제	1259	115.1	농업	30	50	층적	0.5	20	20	WJ-06	Jgr
WJ-05645	신고	89936	홍업	사제	1265	112.1	생활	8	30	층적	0.5	20	15	WJ-06	Jgr
WJ-05646	신고	89978	홍업	사제	1270	117.7	생활	16	30	층적	0.5	20	20	WJ-06	Jgr
WJ-05647	신고	89970	홍업	사제	1279	114.7	생활	30	30	층적	0.5	20	20	WJ-06	Jgr
WJ-05648	신고	89974	홍업	사제	1280	114.7	생활	30	40	층적	0.5	20	20	WJ-06	Jgr
WJ-05649	신고	2002-125	홍업	사제	1343	107.5	생활	100	150	암반	1.0	40	25	WJ-06	Jgr
WJ-05650	기타		홍업	사제	1420	99.8	생활	10	30	층적		5		WJ-06	Qa
WJ-05651	신고	89404	홍업	사제	1484	114.2	생활	15	35	층적	0.5	20	20	WJ-06	Jgr
WJ-05652	신고	89406	홍업	사제	1484	127.8	생활	15	35	층적	0.5	20	20	WJ-06	Jgr
WJ-05653	신고	89405	홍업	사제	1484	115.1	생활	10	35	층적	0.5	20	20	WJ-06	Jgr
WJ-05654	신고	89403	홍업	사제	1484	109.9	생활	10	35	층적	0.5	20	20	WJ-06	Jgr
WJ-05655	신고	89442	홍업	사제	1486	110.9	생활	15	35	층적	0.5	20	20	WJ-06	Jgr
WJ-05656	신고	2003-335	홍업	사제	1499	99.1	생활	60	200	암반	1.0	45	25	WJ-06	Jgr
WJ-05657	신고	89407	홍업	사제	1509	102.3	생활	30	35	층적	0.5	20	20	WJ-06	Jgr
WJ-05658	신고	719	홍업	사제	1521	116.1	생활	80	200	암반	5.0	120	80	WJ-06	Jgr
WJ-05659	신고	718	홍업	사제	1521	118.1	생활	105	200	암반	5.0	140	80	WJ-06	Jgr
WJ-05660	신고	89445	홍업	사제	1546	102.1	생활	40	35	층적	0.5	20	20	WJ-06	Jgr
WJ-05661	기타		홍업	사제	1546	97.9	농업	40	40	층적		10		WJ-06	Jgr

관정번호	허가형태	허가신고 번호	읍/면	리	번지	표고 (m)	용도	심도(m)	구경(mm)	관정구분	펌프마 력(HP)	양수능력 (m ³ /일)	토출관 직경(mm)	소유역	지질 기호
WJ-05662	기타		홍업	사제	1580	146.2	생활	10	35	총적		5		WJ-06	Jgr
WJ-05663	기타		홍업	사제	1584	175.5	농업	30	50	총적		30		WJ-06	Jgr
WJ-05664	기타		홍업	사제	1685	110.5	농업	15	50	총적		5		WJ-06	Qa
WJ-05665	신고	89694	홍업	사제	1990-1	122.2	생활	16	30	총적	0.5	20	20	WJ-06	Jgr
WJ-05666	신고	89416	홍업	사제	94-1	113	생활	10	30	총적	0.5	20	20	WJ-06	Qa
WJ-05667	신고	2002-152	홍업	사제	1028-2	118.7	생활	100	150	암반	1.0	30	25	WJ-06	Qa
WJ-05668	신고	89780	홍업	사제	1071-1	127.7	생활	30	40	총적	0.5	20	20	WJ-06	Jgr
WJ-05669	신고	89542	홍업	사제	1072-3	122.9	생활	15	50	총적	0.5	20	20	WJ-06	Jgr
WJ-05670	기타		홍업	사제	1075-2	122.3	농업	12	50	총적		10		WJ-06	Jgr
WJ-05671	신고	89526	홍업	사제	1077-3	121.1	생활	12	50	총적	0.5	20	30	WJ-06	Jgr
WJ-05672	신고	89500	홍업	사제	1100-1	121.7	생활	23	30	총적	0.5	15	15	WJ-06	Jgr
WJ-05673	신고	89781	홍업	사제	1101-1	123.8	생활	30	60	총적	1.0	25	20	WJ-06	Jgr
WJ-05674	신고	89786	홍업	사제	1101-2	118.6	생활	40	30	총적	0.5	20	20	WJ-06	Qa
WJ-05675	신고	89808	홍업	사제	1105-1	132	생활	40	50	총적	0.5	20	25	WJ-06	Jgr
WJ-05676	신고	2002-123	홍업	사제	1112-3	135.9	생활	100	250	암반	2.0	80	25	WJ-06	Jgr
WJ-05677	신고	2002-417	홍업	사제	1114-3	169.8	생활	30	50	총적	0.5	20	15	WJ-06	Jgr
WJ-05678	신고	89547	홍업	사제	1150-12	135.1	생활	50	60	암반	0.5	20	20	WJ-06	Jgr
WJ-05679	신고	89860	홍업	사제	1185-2	122.7	생활	10	30	총적	0.5	20	16	WJ-06	Jgr
WJ-05680	신고	2003-302	홍업	사제	1209-4	117	생활	110	250	암반	2.0	80	32	WJ-06	Jgr
WJ-05681	신고	89976	홍업	사제	1281-1	118.5	생활	40	40	총적	0.5	20	20	WJ-06	Jgr
WJ-05682	신고	89980	홍업	사제	1281-1	117.6	생활	30	30	총적	0.5	20	20	WJ-06	Jgr
WJ-05683	신고	97-109	홍업	사제	1285-12	143.8	생활	100	150	암반	2.0	100	25	WJ-06	Jgr
WJ-05684	신고	2002-59	홍업	사제	1308-2	140.2	생활	100	150	암반	1.0	40	25	WJ-06	Jgr
WJ-05685	신고	98-052	홍업	사제	1339-1	107.8	생활	100	200	암반	1.0	50	25	WJ-06	Jgr
WJ-05686	신고	89689	홍업	사제	1433-5	97.1	생활	80	150	암반	1.0	20	25	WJ-06	Qa
WJ-05687	신고	89448	홍업	사제	1487-9	112.2	생활	10	35	총적	0.5	20	20	WJ-06	Jgr
WJ-05688	신고	89441	홍업	사제	1487-9	117.1	생활	30	35	총적	0.5	20	20	WJ-06	Jgr
WJ-05689	신고	89382	홍업	사제	1487-9	106.9	생활	30	35	총적	0.5	20	20	WJ-06	Jgr
WJ-05690	신고	89383	홍업	사제	1489-2	104.1	생활	30	35	총적	0.5	20	20	WJ-06	Jgr
WJ-05691	신고	89447	홍업	사제	1489-3	103.4	생활	15	35	총적	0.5	20	20	WJ-06	Jgr
WJ-05692	신고	89446	홍업	사제	1489-3	101.7	생활	10	35	총적	0.5	20	20	WJ-06	Jgr
WJ-05693	신고	89444	홍업	사제	1489-3	108.2	생활	10	35	총적	0.5	20	20	WJ-06	Jgr
WJ-05694	기타		홍업	사제	1504-1	95.5	생활	30	35	총적		5		WJ-06	Qa
WJ-05695	신고	89876	홍업	사제	1574-5	160.7	농업	30	40	총적	0.5	20	20	WJ-06	Jgr
WJ-05696	기타		홍업	사제	1574-5	174.4	농업	30	50	총적		10		WJ-06	Jgr
WJ-05697	신고	89436	홍업	사제	1580-1	175.1	농업	40	50	총적	1.0	35	25	WJ-06	Jgr
WJ-05698	신고	89850	홍업	사제	1580-2	165.4	농업	30	50	총적	0.5	30	25	WJ-06	Jgr

관정번호	허가형태	허가신고 번호	읍/면	리	번지	표고 (m)	용도	심도(m)	구경(mm)	관정구분	펌프마 력(HP)	양수능력 (m ³ /일)	도출관 직경(mm)	소유역	지질 기호
WJ-05699	신고	89977	홍업	사제	1580-4	164.2	농업	50	50	암반	0.5	20	25	WJ-06	Jgr
WJ-05700	신고	89975	홍업	사제	1580-6	134.5	농업	40	50	층적	1.0	25	25	WJ-06	Jgr
WJ-05701	신고	2003-276	홍업	사제	1658-2	98.6	생활	100	150	암반	1.0	50	25	WJ-06	Jgr
WJ-05702	신고	89428	홍업	사제	1796-4	111.9	농업	30	50	층적	1.0	35	32	WJ-06	Qa
WJ-05703	신고	97-036	홍업	사제	200-20	102.3	생활	130	150	암반	1.0	50	25	WJ-06	Qa
WJ-05704	신고	2002-238	홍업	사제	209-7	104.9	생활	100	150	암반	1.0	40	25	WJ-06	Qa
WJ-05705	신고	89434	홍업	사제	311-1	124.1	생활	8	30	층적	0.5	20	20	WJ-06	Jgr
WJ-05706	신고	89502	홍업	사제	326-2	105.1	생활	30	35	층적	0.5	20	20	WJ-06	Jgr
WJ-05707	신고	89539	홍업	사제	326-6	104.8	생활	10	35	층적	0.5	20	20	WJ-06	Jgr
WJ-05708	신고	89847	홍업	사제	360-7	104.9	농업	30	50	층적	1.0	30	25	WJ-06	Qa
WJ-05709	신고	89879	홍업	사제	374-1	109.6	생활	12	30	층적	0.5	20	16	WJ-06	Qa
WJ-05710	신고	89882	홍업	사제	488-2	104.3	생활	30	30	층적	0.5	20	16	WJ-06	Qa
WJ-05711	신고	89862	홍업	사제	495-1	108.1	생활	15	30	층적	0.5	20	16	WJ-06	Qa
WJ-05712	신고	89868	홍업	사제	495-5	106.7	생활	30	40	층적	0.5	20	20	WJ-06	Qa
WJ-05713	신고	89861	홍업	사제	503-1	113.4	생활	15	40	층적	0.5	20	16	WJ-06	Jgr
WJ-05714	신고	89846	홍업	사제	504-1	111.9	생활	11	30	층적	0.5	20	20	WJ-06	Jgr
WJ-05715	신고	89888	홍업	사제	509-3	113.4	생활	15	30	층적	0.5	20	16	WJ-06	Jgr
WJ-05716	신고	89858	홍업	사제	522-2	120.9	생활	10	40	층적	0.5	20	20	WJ-06	Jgr
WJ-05717	신고	89872	홍업	사제	524-1	110.8	생활	14	30	층적	0.5	20	16	WJ-06	Jgr
WJ-05718	신고	89881	홍업	사제	524-13	110.9	생활	15	30	층적	0.5	20	16	WJ-06	Jgr
WJ-05719	신고	89875	홍업	사제	524-2	112.7	생활	17	30	층적	0.5	20	16	WJ-06	Jgr
WJ-05720	신고	89992	홍업	사제	524-3	109.2	생활	10	50	층적	0.5	20	20	WJ-06	Jgr
WJ-05721	신고	89851	홍업	사제	524-5	113.1	생활	11	30	층적	0.5	20	20	WJ-06	Jgr
WJ-05722	신고	89871	홍업	사제	524-7	112.2	생활	15	30	층적	0.5	20	16	WJ-06	Jgr
WJ-05723	신고	89877	홍업	사제	524-8	112.1	생활	10	30	층적	0.5	20	16	WJ-06	Jgr
WJ-05724	신고	89874	홍업	사제	524-9	114.8	생활	15	30	층적	0.5	20	16	WJ-06	Jgr
WJ-05725	신고	89865	홍업	사제	525-2	118.2	생활	19	30	층적	0.5	20	16	WJ-06	Jgr
WJ-05726	신고	89866	홍업	사제	526-2	118	생활	15	30	층적	0.5	20	16	WJ-06	Qa
WJ-05727	신고	89855	홍업	사제	527-2	112.2	생활	15	30	층적	0.5	20	20	WJ-06	Jgr
WJ-05728	신고	89883	홍업	사제	528-2	105.8	농업	30	40	층적	0.5	20	20	WJ-06	Qa
WJ-05729	신고	89843	홍업	사제	554-4	114.3	생활	10	30	층적	0.5	20	20	WJ-06	Jgr
WJ-05730	기타		홍업	사제	554-4	110.9	농업	10	50	층적		10		WJ-06	Jgr
WJ-05731	신고	89867	홍업	사제	559-2	106.5	생활	30	30	층적	0.5	20	16	WJ-06	Qa
WJ-05732	신고	89849	홍업	사제	606-5	121.6	생활	12	40	층적	0.5	20	20	WJ-06	Jgr
WJ-05733	기타		홍업	사제	607-1	108	생활	10	50	층적		5		WJ-06	Qa
WJ-05734	신고	89859	홍업	사제	607-2	109.7	농업	12	350	층적	1.0	30	25	WJ-06	Qa
WJ-05735	신고	89397	홍업	사제	607-5	108.1	농업	10	50	층적	1.0	30	25	WJ-06	Qa

관정번호	허가형태	허가신고 번호	읍/면	리	번지	표고 (m)	용도	심도(m)	구경(mm)	관정구분	펌프마 력(HP)	양수능력 (m ³ /일)	토출관 직경(mm)	소유역	지질 기호
WJ-05736	신고	2001-70	홍업	사제	626-1	110.5	생활	12	50	층적	0.5	30	20	WJ-06	Jgr
WJ-05737	신고	89722	홍업	사제	674-2	132.6	생활	2	40	층적	0.5	20	20	WJ-06	Jgr
WJ-05738	신고	89685	홍업	사제	778-1	119.1	생활	5	50	층적	1.0	20	20	WJ-06	Jgr
WJ-05739	기타		홍업	사제	790-1	135.6	기타	100	200	암반				WJ-06	Jgr
WJ-05740	신고	89701	홍업	사제	796-3	116.9	생활	37	50	층적	0.5	20	20	WJ-06	Jgr
WJ-05741	기타		홍업	사제	796-8	115.1	생활	35	50	층적		5		WJ-06	Jgr
WJ-05742	신고	89698	홍업	사제	797-3	114.9	생활	40	50	층적	0.5	20	20	WJ-06	Jgr
WJ-05743	신고	89385	홍업	사제	807-3	113.9	생활	12	35	층적	0.5	20	20	WJ-06	Qa
WJ-05744	신고	89386	홍업	사제	807-9	112.2	농업	20	35	층적	0.5	20	20	WJ-06	Qa
WJ-05745	기타		홍업	사제	814-1	124.1	생활	100	200	암반		5		WJ-06	Jgr
WJ-05746	신고	89782	홍업	사제	841-3	110.1	농업	50	60	암반	1.0	25	25	WJ-06	Qa
WJ-05747	신고	98-057	홍업	사제	910-1	118.5	생활	100	200	암반	2.0	50	25	WJ-06	Qa
WJ-05748	신고	89414	홍업	사제	924-3	115.7	농업	30	50	층적	1.0	35	32	WJ-06	Qa
WJ-05749	신고	89920	홍업	사제	967-4	122.1	생활	30	30	층적	0.5	20	20	WJ-06	Jgr
WJ-05750	기타		홍업	사제	산82	184.2	농업	30	50	층적		10		WJ-06	Jgr
WJ-05751	신고	720	홍업	사제	산86	124.6	생활	70	150	암반	3.0	250	50	WJ-06	Jgr
WJ-05752	기타		홍업	사제		151.1	생활	100	200	암반		5	25	WJ-06	Jgr
WJ-05753	기타		홍업	사제		161	기타	100	150	암반				WJ-06	Jgr
WJ-05754	기타		홍업	사제		109.9	생활	100	200	암반		60	50	WJ-06	Jgr
WJ-05755	기타		홍업	사제		109.9	생활	10	50	층적		5		WJ-06	Jgr
WJ-05756	기타		홍업	사제		109.9	생활	10	50	층적		5		WJ-06	Qa
WJ-05757	기타		홍업	사제		120.9	농업	15	30	층적		10		WJ-06	Jgr
WJ-05758	기타		홍업	사제		104.7	농업	40	50	층적		30		WJ-06	Jgr
WJ-05759	기타		홍업	사제		115.3	농업	15	50	층적		10		WJ-06	Jgr
WJ-05760	기타		홍업	사제		119.7	농업	30	50	층적		10		WJ-06	Jgr
WJ-05761	기타		홍업	사제		120.3	농업	30	50	층적		10		WJ-06	Qa
WJ-05762	기타		홍업	사제		116.9	기타	40	30	층적				WJ-06	Qa
WJ-05763	기타		홍업	사제		135.1	농업	30	50	층적		30		WJ-06	Jgr
WJ-05764	기타		홍업	사제		129.1	농업	30	50	층적		30		WJ-06	Jgr
WJ-05765	기타		홍업	사제		122.6	농업	30	50	층적		30		WJ-06	Jgr
WJ-05766	기타		홍업	사제		114.9	농업	30	50	층적		30		WJ-06	Qa
WJ-05767	신고	89919	홍업	홍업	3	164.2	생활	60	50	암반	0.5	20	20	WJ-06	Qa
WJ-05768	신고	89379	홍업	홍업	67	138.7	생활	40	50	층적	1.0	30	25	WJ-06	Qa
WJ-05769	기타		홍업	홍업	71	141.1	생활	10	50	층적				WJ-06	Qa
WJ-05770	신고	865	홍업	홍업	85	148.7	생활	20	50	층적	0.5	40	20	WJ-06	Jgr
WJ-05771	신고	2002-366	홍업	홍업	86	150.3	생활	80	200	암반	2.0	70	32	WJ-06	Jgr
WJ-05772	기타		홍업	홍업	87	168.1	생활	100	200	암반				WJ-06	Jgr

관정번호	허가형태	허가신고 번호	읍/면	리	번지	표고 (m)	용도	심도(m)	구경(mm)	관정구분	펌프마 력(HP)	양수능력 (m ³ /일)	토출관 직경(mm)	소유역	지질 기호
WJ-05773	기타		홍업	홍업	89	148.9	생활	100	200	암반				WJ-06	Jgr
WJ-05774	신고	756	홍업	홍업	90	152.6	생활	100	200	암반	7.5	150	40	WJ-06	Jgr
WJ-05775	신고	89968	홍업	홍업	98	159.6	생활	30	40	층적	0.5	20	20	WJ-06	Jgr
WJ-05776	기타		홍업	홍업	114	145.9	생활	100	250	암반				WJ-06	Qa
WJ-05777	신고	89930	홍업	홍업	128	140.3	생활	10	30	층적	0.5	20	15	WJ-06	Qa
WJ-05778	신고	2003-364	홍업	홍업	129	143.2	생활	40	100	층적	0.5	28	20	WJ-06	Qa
WJ-05779	신고	854	홍업	홍업	138	140.1	생활	30	50	층적	0.5	30	25	WJ-06	Qa
WJ-05780	신고	89929	홍업	홍업	154	163.9	생활	10	30	층적	0.5	20	20	WJ-06	Jgr
WJ-05781	신고	89917	홍업	홍업	154	158.3	생활	50	50	암반	0.5	20	20	WJ-06	Qa
WJ-05782	신고	89989	홍업	홍업	164	150.1	생활	30	30	층적	0.5	20	20	WJ-06	Qa
WJ-05783	신고	89889	홍업	홍업	164	144.7	생활	15	30	층적	0.5	20	20	WJ-06	Qa
WJ-05784	신고	89392	홍업	홍업	168	157.9	생활	24	35	층적	1.0	25	25	WJ-06	Qa
WJ-05785	기타		홍업	홍업	180	155.9	생활	25	30	층적				WJ-06	Jgr
WJ-05786	기타		홍업	홍업	181	152.3	생활	25	30	층적				WJ-06	Qa
WJ-05787	신고	752	홍업	홍업	183	154.1	생활	120	200	암반	1.0	110	32	WJ-06	Qa
WJ-05788	기타		홍업	홍업	198	167.2	생활	30	35	층적				WJ-06	Jgr
WJ-05789	신고	89492	홍업	홍업	201	159.7	농업	30	35	층적	0.5	20	20	WJ-06	Qa
WJ-05790	기타		홍업	홍업	243	159.8	생활	10	50	층적				WJ-06	Jgr
WJ-05791	기타		홍업	홍업	251	173.8	생활	15	40	층적				WJ-06	Jgr
WJ-05792	신고	89935	홍업	홍업	255	167.1	생활	18	30	층적	0.5	20	20	WJ-06	Jgr
WJ-05793	신고	89696	홍업	홍업	257	171.4	생활	50	30	암반	1.0	30	20	WJ-06	Jgr
WJ-05794	기타		홍업	홍업	268	182.7	생활	15	50	층적				WJ-06	Jgr
WJ-05795	신고	2003-113	홍업	홍업	362	164.7	생활	30	50	층적	0.5	20	15	WJ-06	Jgr
WJ-05796	신고	89746	홍업	홍업	382	172.9	생활	30	30	층적	0.5	20	20	WJ-06	Jgr
WJ-05797	신고	89807	홍업	홍업	382	164.7	생활	30	50	층적	0.5	20	20	WJ-06	Jgr
WJ-05798	신고	89820	홍업	홍업	382	164.8	생활	40	30	층적	0.5	20	20	WJ-06	Jgr
WJ-05799	신고	89828	홍업	홍업	382	169.4	생활	10	30	층적	0.5	20	15	WJ-06	Jgr
WJ-05800	기타		홍업	홍업	382	175.7	생활	30	30	층적				WJ-06	Jgr
WJ-05801	기타		홍업	홍업	382	178.6	생활	30	50	층적				WJ-06	Jgr
WJ-05802	기타		홍업	홍업	382	194.5	생활	30	50	층적				WJ-06	Jgr
WJ-05803	기타		홍업	홍업	382	168.3	생활	30	50	층적				WJ-06	Jgr
WJ-05804	기타		홍업	홍업	382	174.3	생활	10	30	층적				WJ-06	Jgr
WJ-05805	기타		홍업	홍업	388	160.2	생활	10	50	층적				WJ-06	Jgr
WJ-05806	신고	89824	홍업	홍업	424	157.3	생활	30	30	층적	0.5	20	15	WJ-06	Jgr
WJ-05807	신고	89823	홍업	홍업	440	165.8	생활	35	40	층적	0.5	20	20	WJ-06	Jgr
WJ-05808	신고	2002-34	홍업	홍업	455	154.8	생활	100	150	암반	1.0	50	25	WJ-06	Jgr
WJ-05809	신고	89704	홍업	홍업	455	157.1	생활	5	50	층적	0.5	20	20	WJ-06	Jgr

관정번호	허가형태	허가신고 번호	읍/면	리	번지	표고 (m)	용도	심도(m)	구경(mm)	관정구분	펌프마 력(HP)	양수능력 (m ³ /일)	토출관 직경(mm)	소유역	지질 기호
WJ-05810	신고	89509	홍업	홍업	462	159.7	생활	40	50	층적	0.5	15	15	WJ-06	Jgr
WJ-05811	신고	89827	홍업	홍업	464	157.3	생활	10	50	층적	0.5	20	20	WJ-06	Qa
WJ-05812	신고	1160	홍업	홍업	467	168.9	농업	16	50	암반	2.0	100	40	WJ-06	Jgr
WJ-05813	신고	89775	홍업	홍업	471	155.1	생활	110	50	암반	1.0	25	25	WJ-06	Jgr
WJ-05814	신고	89774	홍업	홍업	472	157.6	생활	15	30	층적	1.0	25	20	WJ-06	Jgr
WJ-05815	기타		홍업	홍업	500	145.6	생활	30	30	층적				WJ-06	Qa
WJ-05816	신고	89955	홍업	홍업	557	144.2	생활	15	30	층적	0.5	20	20	WJ-06	Qa
WJ-05817	기타		홍업	홍업	557	144.7	생활	15	30	층적				WJ-06	Qa
WJ-05818	기타		홍업	홍업	588	135.1	생활	30	50	층적				WJ-06	Qa
WJ-05819	기타		홍업	홍업	608	140.2	생활	40	35	층적				WJ-06	Qa
WJ-05820	신고	89399	홍업	홍업	659	134.1	생활	30	35	층적	0.5	20	20	WJ-06	Qa
WJ-05821	신고	89925	홍업	홍업	709	134.6	생활	30	30	층적	0.5	20	20	WJ-06	Qa
WJ-05822	신고	692	홍업	홍업	740	145.9	공업	8	40	층적	2.0	90	50	WJ-06	Qa
WJ-05823	기타		홍업	홍업	740	145.3	생활	8	40	층적				WJ-06	Qa
WJ-05824	신고	82135	홍업	홍업	751	137.7	생활	100	50	암반	0.3	20	20	WJ-06	Qa
WJ-05825	신고	950	홍업	홍업	751	134.9	생활	100	300	암반	10.0	1224	100	WJ-06	Qa
WJ-05826	신고	82136	홍업	홍업	751	142.1	생활	15	50	층적	0.3	20	20	WJ-06	Qa
WJ-05827	기타		홍업	홍업	751	132.5	생활	100	250	암반				WJ-06	Qa
WJ-05828	기타		홍업	홍업	849	137.4	생활	15	50	층적				WJ-06	Jgr
WJ-05829	기타		홍업	홍업	874	136.9	생활	15	50	층적				WJ-06	Jgr
WJ-05830	신고	98-043	홍업	홍업	908	134.1	생활	60	200	암반	1.0	30	25	WJ-06	Qa
WJ-05831	신고	89837	홍업	홍업	908	134.2	생활	60	50	암반	0.5	20	20	WJ-06	Qa
WJ-05832	신고	89472	홍업	홍업	950	133.9	생활	24	30	층적	0.5	20	20	WJ-06	Qa
WJ-05833	신고	89813	홍업	홍업	950	133.7	생활	10	30	층적	0.5	20	20	WJ-06	Qa
WJ-05834	신고	89839	홍업	홍업	1020	147.2	생활	30	50	층적	0.5	20	20	WJ-06	Jgr
WJ-05835	기타		홍업	홍업	1022	168.2	생활	30	35	층적				WJ-06	Jgr
WJ-05836	신고	89691	홍업	홍업	1023	149.9	생활	30	30	층적	0.5	20	20	WJ-06	Jgr
WJ-05837	기타		홍업	홍업	1091	147.8	생활	10	30	층적				WJ-06	Qa
WJ-05838	기타		홍업	홍업	1091	147.7	생활	10	30	층적				WJ-06	Qa
WJ-05839	기타		홍업	홍업	1091	147.3	생활	10	30	층적				WJ-06	Qa
WJ-05840	기타		홍업	홍업	1135	149.8	생활	30	50	층적				WJ-06	Jgr
WJ-05841	신고	89409	홍업	홍업	1146	148.8	생활	10	50	층적	0.5	20	16	WJ-06	Qa
WJ-05842	신고	89515	홍업	홍업	1300	153.2	생활	12	35	층적	0.5	20	20	WJ-06	Jgr
WJ-05843	신고	89692	홍업	홍업	1300	154.1	생활	30	30	층적	0.5	20	20	WJ-06	Jgr
WJ-05844	신고	89510	홍업	홍업	1302	154.7	생활	140	35	암반	0.3	20	20	WJ-06	Jgr
WJ-05845	신고	82012	홍업	홍업	1302	154.1	생활	8	30	층적	0.5	20	15	WJ-06	Jgr
WJ-05846	신고	1164	홍업	홍업	1302	167.5	농업	18	40	암반	2.0	70	30	WJ-06	Jgr

관정번호	허가형태	허가신고 번호	읍/면	리	번지	표고 (m)	용도	심도(m)	구경(mm)	관정구분	펌프마 력(HP)	양수능력 (m ³ /일)	토출관 직경(mm)	소유역	지질 기호
WJ-05847	신고	89937	홍업	홍업	1303	166.9	생활	10	30	층적	0.5	20	20	WJ-06	Jgr
WJ-05848	신고	89507	홍업	홍업	1309	169.3	생활	21	40	층적	0.5	20	20	WJ-06	Jgr
WJ-05849	신고	89467	홍업	홍업	1315	124.1	생활	24	30	층적	0.5	20	20	WJ-06	Qa
WJ-05850	기타		홍업	홍업	1322	151.8	생활	30	50	층적				WJ-06	Jgr
WJ-05851	기타		홍업	홍업	1335	147.9	생활	30	50	층적				WJ-06	Jgr
WJ-05852	신고	89469	홍업	홍업	1344	155.1	생활	18	150	층적	0.5	20	20	WJ-06	Jgr
WJ-05853	신고	1159	홍업	홍업	1352	150.7	농업	17	50	암반	2.0	100	40	WJ-06	Jgr
WJ-05854	기타		홍업	홍업	1376	137.2	생활	20	50	층적				WJ-06	Jgr
WJ-05855	기타		홍업	홍업	1376	137.9	생활	20	50	층적				WJ-06	Jgr
WJ-05856	신고	2000-34	홍업	홍업	1390	140.8	생활	100	150	암반	1.0	50	32	WJ-06	Jgr
WJ-05857	신고	89461	홍업	홍업	1417	133.9	생활	30	30	층적	0.5	20	20	WJ-06	Jgr
WJ-05858	신고	89459	홍업	홍업	1435	134.8	생활	22	30	층적	0.5	20	20	WJ-06	Jgr
WJ-05859	신고	89463	홍업	홍업	1435	124.7	생활	30	30	층적	0.5	20	20	WJ-06	Qa
WJ-05860	신고	89460	홍업	홍업	1436	134.9	생활	24	30	층적	0.5	20	20	WJ-06	Jgr
WJ-05861	기타		홍업	홍업	1444	132.6	생활	20	50	층적				WJ-06	Jgr
WJ-05862	신고	1165	홍업	홍업	1460	133.4	농업	18	40	암반	2.0	75	30	WJ-06	Jgr
WJ-05863	기타		홍업	홍업	1460	155.3	생활	30	30	층적				WJ-06	Jgr
WJ-05864	신고	89449	홍업	홍업	1466	124.9	생활	21	30	층적	0.5	20	20	WJ-06	Qa
WJ-05865	신고	89456	홍업	홍업	1467	123.5	생활	18	30	층적	0.5	20	20	WJ-06	Qa
WJ-05866	신고	89464	홍업	홍업	1468	123.8	생활	21	30	층적	0.5	20	20	WJ-06	Qa
WJ-05867	신고	89462	홍업	홍업	1469	124.8	생활	22	30	층적	0.5	20	20	WJ-06	Qa
WJ-05868	신고	89452	홍업	홍업	1476	124.6	생활	30	30	층적	0.5	20	20	WJ-06	Qa
WJ-05869	신고	89451	홍업	홍업	1477	124.8	생활	30	30	층적	0.5	20	20	WJ-06	Qa
WJ-05870	신고	89771	홍업	홍업	1478	124.9	생활	30	50	층적	0.5	20	20	WJ-06	Qa
WJ-05871	신고	89468	홍업	홍업	1643	123.7	생활	30	30	층적	0.5	20	20	WJ-06	Qa
WJ-05872	신고	89457	홍업	홍업	1686	134.9	생활	24	30	층적	0.5	20	20	WJ-06	Jgr
WJ-05873	신고	89367	홍업	홍업	1696	129.9	농업	10	50	층적	1.0	35	32	WJ-06	Qa
WJ-05874	기타		홍업	홍업	1712	136.6	생활	20	50	층적				WJ-06	Qa
WJ-05875	기타		홍업	홍업	1712	136.5	생활	20	50	층적				WJ-06	Qa
WJ-05876	기타		홍업	홍업	1742	133.4	생활	23	30	층적				WJ-06	Qa
WJ-05877	신고	2003-41	홍업	홍업	1752	138.4	생활	100	150	암반	1.0	50	25	WJ-06	Jgr
WJ-05878	신고	89375	홍업	홍업	56-1	135.6	생활	10	30	층적	0.5	20	20	WJ-06	Qa
WJ-05879	기타		홍업	홍업	63-5	140.4	생활	40	50	층적				WJ-06	Jgr
WJ-05880	신고	89384	홍업	홍업	63-6	140.2	생활	11	30	층적	0.5	20	16	WJ-06	Jgr
WJ-05881	기타		홍업	홍업	63-7	140.1	생활	40	50	층적				WJ-06	Jgr
WJ-05882	기타		홍업	홍업	63-10	139.5	생활	40	50	층적				WJ-06	Jgr
WJ-05883	신고	89942	홍업	홍업	63-11	139.1	생활	40	40	층적	0.5	20	15	WJ-06	Jgr

관정번호	허가형태	허가신고 번호	읍/면	리	번지	표고 (m)	용도	심도(m)	구경(mm)	관정구분	펌프마 력(HP)	양수능력 (m ³ /일)	토출관 직경(mm)	소유역	지질 기호
WJ-05884	기타		홍업	홍업	63-11	138.6	생활	40	40	층적				WJ-06	Jgr
WJ-05885	신고	89903	홍업	홍업	63-12	144.8	생활	40	40	층적	0.5	20	20	WJ-06	Jgr
WJ-05886	신고	97-225	홍업	홍업	65-11	137.1	생활	60	150	암반	1.0	50	25	WJ-06	Qa
WJ-05887	신고	89545	홍업	홍업	73-7	146.2	생활	30	50	층적	1.0	30	32	WJ-06	Jgr
WJ-05888	신고	89895	홍업	홍업	73-9	148.5	생활	30	50	층적	0.5	25	25	WJ-06	Jgr
WJ-05889	신고	89544	홍업	홍업	84-1	140.1	생활	15	35	층적	0.5	20	20	WJ-06	Jgr
WJ-05890	신고	864	홍업	홍업	85-5	148.5	생활	18	50	층적	0.5	40	20	WJ-06	Jgr
WJ-05891	신고	2002-17	홍업	홍업	85-7	152.3	생활	100	150	암반	1.0	30	25	WJ-06	Jgr
WJ-05892	기타		홍업	홍업	87-2	149.9	생활	20	50	층적				WJ-06	Jgr
WJ-05893	신고	95-107	홍업	홍업	89-6	154.7	생활	130	200	암반	10.0	280	50	WJ-06	Jgr
WJ-05894	기타		홍업	홍업	89-6	149.2	생활	100	200	암반				WJ-06	Jgr
WJ-05895	신고	89956	홍업	홍업	89-7	170.9	생활	150	150	암반	1.0	30	20	WJ-06	Jgr
WJ-05896	신고	95-108	홍업	홍업	90-2	152.5	생활	170	200	암반	3.0	90	50	WJ-06	Jgr
WJ-05897	신고	869	홍업	홍업	1-4	152.4	생활	35	100	암반	1.0	50	20	WJ-06	Qa
WJ-05898	기타		홍업	홍업	27-1	146.5	생활	100	200	암반				WJ-06	Qa
WJ-05899	신고	89727	홍업	홍업	1021-2	183.3	생활	7	30	층적	1.0	20	20	WJ-06	Jgr
WJ-05900	신고	89710	홍업	홍업	1022-2	146.8	생활	30	30	층적	0.5	20	20	WJ-06	Jgr
WJ-05901	신고	89950	홍업	홍업	1022-2	147.5	생활	15	30	층적	0.5	20	20	WJ-06	Jgr
WJ-05902	신고	89840	홍업	홍업	1024-1	147.5	생활	30	50	층적	0.5	20	20	WJ-06	Jgr
WJ-05903	기타		홍업	홍업	1099-3	147.1	생활	10	30	층적				WJ-06	Qa
WJ-05904	기타		홍업	홍업	1149-1	148.6	생활	10	30	층적				WJ-06	Jgr
WJ-05905	신고	89373	홍업	홍업	1152-1	149	생활	10	30	층적	0.5	20	16	WJ-06	Jgr
WJ-05906	신고	89501	홍업	홍업	1154-1	148.8	생활	30	35	층적	0.5	20	20	WJ-06	Qa
WJ-05907	기타		홍업	홍업	115-5	145.2	생활	100	250	암반				WJ-06	Qa
WJ-05908	신고	89508	홍업	홍업	1155-2	149	생활	15	35	층적	1.0	30	25	WJ-06	Qa
WJ-05909	신고	89400	홍업	홍업	119-1	142.6	농업	50	50	암반	1.0	35	25	WJ-06	Qa
WJ-05910	기타		홍업	홍업	119-5	142.2	생활	10	50	층적				WJ-06	Qa
WJ-05911	기타		홍업	홍업	1227-2	149.2	생활	30	35	층적				WJ-06	Jgr
WJ-05912	신고	98-015	홍업	홍업	128-2	104.6	생활	20	50	암반	0.5	20	15	WJ-06	Qa
WJ-05913	신고	89825	홍업	홍업	1301-7	161.8	생활	30	40	층적	0.5	20	20	WJ-06	Jgr
WJ-05914	신고	89682	홍업	홍업	1306-3	162.4	생활	30	50	층적	0.5	20	20	WJ-06	Jgr
WJ-05915	신고	89838	홍업	홍업	1306-4	166.7	생활	10	50	층적	0.5	20	15	WJ-06	Jgr
WJ-05916	기타		홍업	홍업	1308-3	161.7	생활	30	50	층적				WJ-06	Jgr
WJ-05917	신고	89726	홍업	홍업	1308-4	163.3	생활	15	50	층적	1.0	25	20	WJ-06	Jgr
WJ-05918	신고	89387	홍업	홍업	1309-1	166.9	생활	30	35	층적	1.0	30	25	WJ-06	Jgr
WJ-05919	신고	89686	홍업	홍업	1322-2	152.9	생활	30	40	층적	0.5	20	20	WJ-06	Jgr
WJ-05920	기타		홍업	홍업	1325-2	159.3	생활	18	50	층적				WJ-06	Jgr

관정번호	허가형태	허가신고 번호	읍/면	리	번지	표고 (m)	용도	심도(m)	구경(mm)	관정구분	펌프마 력(HP)	양수능력 (m ³ /일)	토출관 직경(mm)	소유역	지질 기호
WJ-05921	신고	89437	홍업	홍업	1326-1	152.3	생활	30	50	층적	1.0	30	25	WJ-06	Jgr
WJ-05922	신고	89687	홍업	홍업	1326-5	150.1	생활	30	40	층적	0.5	20	20	WJ-06	Jgr
WJ-05923	신고	89439	홍업	홍업	1331-1	153.4	농업	50	35	암반	0.3	20	20	WJ-06	Jgr
WJ-05924	신고	89438	홍업	홍업	1331-2	152.1	농업	30	35	층적	0.3	20	20	WJ-06	Jgr
WJ-05925	신고	89683	홍업	홍업	1332-2	152.1	생활	30	35	층적	0.5	20	20	WJ-06	Jgr
WJ-05926	신고	89676	홍업	홍업	1332-2	153.3	생활	30	50	층적	0.5	20	20	WJ-06	Jgr
WJ-05927	기타		홍업	홍업	1344-1	152.5	생활	30	30	층적				WJ-06	Jgr
WJ-05928	기타		홍업	홍업	1388-6	138.6	생활	12	50	층적				WJ-06	Jgr
WJ-05929	신고	98-003	홍업	홍업	1394-3	134.2	생활	100	200	암반	2.0	70	32	WJ-06	Jgr
WJ-05930	신고	89769	홍업	홍업	1395-4	133.6	생활	30	50	층적	0.5	20	20	WJ-06	Jgr
WJ-05931	신고	89770	홍업	홍업	1395-8	135.6	생활	80	50	암반	0.5	20	20	WJ-06	Jgr
WJ-05932	신고	89725	홍업	홍업	1396-12	136.9	생활	30	30	층적	0.5	20	20	WJ-06	Jgr
WJ-05933	신고	2001-17	홍업	홍업	1396-15	131.7	생활	20	50	층적	0.5	30	25	WJ-06	Jgr
WJ-05934	신고	89773	홍업	홍업	1396-16	134.8	생활	30	30	층적	0.5	20	20	WJ-06	Jgr
WJ-05935	기타		홍업	홍업	1397-3	134.7	생활	100	200	암반				WJ-06	Jgr
WJ-05936	신고	89772	홍업	홍업	1403-8	138.7	생활	12	50	층적	0.5	20	20	WJ-06	Jgr
WJ-05937	신고	2001-64	홍업	홍업	1403-8	137.7	생활	20	50	층적	0.5	20	25	WJ-06	Jgr
WJ-05938	신고	2001-165	홍업	홍업	1420-11	164.8	생활	100	200	암반	1.0	60	32	WJ-06	Jgr
WJ-05939	신고	2001-13	홍업	홍업	1420-4	174.9	생활	100	150	암반	1.0	50	25	WJ-06	Jgr
WJ-05940	신고	2001-12	홍업	홍업	1420-9	135.1	생활	100	150	암반	1.0	50	25	WJ-06	Jgr
WJ-05941	신고	89466	홍업	홍업	1466-1	124.1	생활	21	30	층적	0.5	20	20	WJ-06	Qa
WJ-05942	신고	89465	홍업	홍업	1470-1	123.5	생활	21	30	층적	0.5	20	20	WJ-06	Qa
WJ-05943	신고	89740	홍업	홍업	1470-4	124.1	생활	10	40	층적	0.5	20	25	WJ-06	Qa
WJ-05944	기타		홍업	홍업	1508-7	150.1	기타	100	200	암반				WJ-06	Jgr
WJ-05945	기타		홍업	홍업	155-3	154.9	생활	10	50	층적				WJ-06	Qa
WJ-05946	기타		홍업	홍업	157-2	142.7	생활	20	50	층적				WJ-06	Qa
WJ-05947	신고	99-48	홍업	홍업	1572-5	146.6	생활	105	250	암반	3.0	100	32	WJ-06	Qa
WJ-05948	신고	2002-30	홍업	홍업	1581-12	150.3	농업	100	250	암반	3.0	145	40	WJ-06	Qa
WJ-05949	신고	89990	홍업	홍업	165-2	156.2	생활	8	30	층적	0.5	20	20	WJ-06	Qa
WJ-05950	신고	89490	홍업	홍업	166-1	148.1	생활	30	35	층적	1.0	30	25	WJ-06	Qa
WJ-05951	신고	89969	홍업	홍업	169-1	155.1	생활	30	40	층적	0.5	20	20	WJ-06	Qa
WJ-05952	신고	89471	홍업	홍업	1742-2	133.8	생활	23	30	층적	0.5	20	20	WJ-06	Qa
WJ-05953	신고	89812	홍업	홍업	1748-2	137	생활	70	50	암반	0.5	25	25	WJ-06	Jgr
WJ-05954	신고	99-50	홍업	홍업	1748-2	136.4	생활	50	200	암반	1.0	60	25	WJ-06	Jgr
WJ-05955	신고	89743	홍업	홍업	1748-4	135.8	생활	10	50	층적	1.0	25	20	WJ-06	Jgr
WJ-05956	신고	89477	홍업	홍업	1748-4	137.1	생활	24	30	층적	0.5	20	20	WJ-06	Jgr
WJ-05957	신고	89742	홍업	홍업	1749-3	135.9	생활	100	50	암반	1.0	25	20	WJ-06	Jgr

관정번호	허가형태	허가신고 번호	읍/면	리	번지	표고 (m)	용도	심도(m)	구경(mm)	관정구분	펌프마 력(HP)	양수능력 (m ³ /일)	토출관 직경(mm)	소유역	지질 기호
WJ-05958	신고	89478	홍업	홍업	1749-3	135.6	생활	22	30	층적	0.5	20	20	WJ-06	Jgr
WJ-05959	신고	96-237	홍업	홍업	1749-3	137.7	생활	100	200	암반	1.0	50	25	WJ-06	Jgr
WJ-05960	신고	96-035	홍업	홍업	1749-4	138.4	생활	80	200	층적	0.5	40	20	WJ-06	Jgr
WJ-05961	신고	862	홍업	홍업	181-1	152.3	생활	25	50	층적	0.5	30	25	WJ-06	Qa
WJ-05962	신고	2001-138	홍업	홍업	205-1	145.7	농업	105	200	암반	3.0	150	50	WJ-06	Qa
WJ-05963	신고	89811	홍업	홍업	251-2	172.6	생활	15	40	층적	0.5	20	20	WJ-06	Jgr
WJ-05964	신고	89826	홍업	홍업	271-2	183.2	생활	15	50	층적	0.5	20	20	WJ-06	Jgr
WJ-05965	기타		홍업	홍업	379-2	170.9	생활	30	50	층적				WJ-06	Jgr
WJ-05966	기타		홍업	홍업	388-3	162.1	생활	10	50	층적				WJ-06	Jgr
WJ-05967	신고	89806	홍업	홍업	392-1	157.2	생활	30	50	층적	0.5	20	20	WJ-06	Qa
WJ-05968	신고	89739	홍업	홍업	392-2	160.7	생활	30	40	층적	0.5	20	25	WJ-06	Qa
WJ-05969	기타		홍업	홍업	440-1	162.6	생활	35	40	층적				WJ-06	Jgr
WJ-05970	신고	89841	홍업	홍업	440-3	168.4	생활	35	50	층적	1.0	25	20	WJ-06	Jgr
WJ-05971	신고	89815	홍업	홍업	441-1	167.5	생활	15	30	층적	0.5	20	15	WJ-06	Jgr
WJ-05972	기타		홍업	홍업	442-3	170.3	생활	30	50	층적				WJ-06	Jgr
WJ-05973	기타		홍업	홍업	442-7	172.6	생활	30	50	층적				WJ-06	Jgr
WJ-05974	신고	89822	홍업	홍업	442-9	168.6	생활	30	50	층적	0.5	20	20	WJ-06	Jgr
WJ-05975	기타		홍업	홍업	456-1	150.3	생활	10	50	층적				WJ-06	Jgr
WJ-05976	신고	89744	홍업	홍업	459-4	153.5	생활	30	30	층적	0.5	20	20	WJ-06	Jgr
WJ-05977	신고	89816	홍업	홍업	459-7	154.1	생활	24	50	층적	0.5	20	20	WJ-06	Jgr
WJ-05978	신고	2002-209	홍업	홍업	459-8	153.1	생활	100	150	암반	1.0	30	25	WJ-06	Jgr
WJ-05979	신고	89369	홍업	홍업	468-1	159.6	생활	50	30	암반	0.5	15	15	WJ-06	Jgr
WJ-05980	신고	89391	홍업	홍업	468-2	160.1	생활	9	30	층적	0.5	20	20	WJ-06	Jgr
WJ-05981	신고	2003-131	홍업	홍업	468-2	158.8	농업	20	50	층적		20	40	WJ-06	Jgr
WJ-05982	신고	89814	홍업	홍업	472-1	158.2	생활	65	50	암반	0.5	20	15	WJ-06	Jgr
WJ-05983	기타		홍업	홍업	472-1	159.2	생활	10	30	층적				WJ-06	Jgr
WJ-05984	기타		홍업	홍업	477-7	162.1	생활	100	200	암반				WJ-06	Jgr
WJ-05985	신고	89965	홍업	홍업	484-1	145.6	생활	30	30	층적	0.5	20	20	WJ-06	Qa
WJ-05986	신고	89967	홍업	홍업	484-7	155.1	생활	30	30	층적	0.5	20	20	WJ-06	Qa
WJ-05987	기타		홍업	홍업	538-1	142.8	생활	30	35	층적				WJ-06	Qa
WJ-05988	신고	89420	홍업	홍업	545-2	142.4	생활	15	35	층적	0.5	20	20	WJ-06	Qa
WJ-05989	신고	89907	홍업	홍업	546-2	140.5	생활	35	40	층적	0.5	20	20	WJ-06	Qa
WJ-05990	기타		홍업	홍업	546-3	142.5	생활	15	35	층적				WJ-06	Qa
WJ-05991	기타		홍업	홍업	546-4	140.6	생활	35	40	층적				WJ-06	Qa
WJ-05992	신고	2002-213	홍업	홍업	546-8	142.1	생활	100	150	암반	1.0	40	25	WJ-06	Qa
WJ-05993	기타		홍업	홍업	546-9	142	생활	15	30	층적				WJ-06	Qa
WJ-05994	기타		홍업	홍업	548-1	142.1	생활	18	50	층적				WJ-06	Qa

관정번호	허가형태	허가신고 번호	읍/면	리	번지	표고 (m)	용도	심도(m)	구경(mm)	관정구분	펌프마 력(HP)	양수능력 (m ³ /일)	토출관 직경(mm)	소유역	지질 기호
WJ-05995	기타		홍업	홍업	548-2	142.1	생활	40	50	층적				WJ-06	Qa
WJ-05996	신고	89951	홍업	홍업	548-3	142.1	생활	40	40	층적	0.5	20	20	WJ-06	Qa
WJ-05997	기타		홍업	홍업	548-4	141.1	생활	18	50	층적				WJ-06	Qa
WJ-05998	기타		홍업	홍업	548-9	142.1	생활	30	50	층적				WJ-06	Qa
WJ-05999	기타		홍업	홍업	552-1	137.3	생활	18	50	층적				WJ-06	Qa
WJ-06000	기타		홍업	홍업	552-1	142.7	생활	15	30	층적				WJ-06	Qa
WJ-06001	신고	89923	홍업	홍업	552-10	142.7	생활	30	40	층적	0.5	20	20	WJ-06	Qa
WJ-06002	신고	98-067	홍업	홍업	552-2	142.6	생활	100	150	암반	2.0	50	25	WJ-06	Qa
WJ-06003	기타		홍업	홍업	552-3	143.2	생활	30	100	층적				WJ-06	Qa
WJ-06004	신고	89991	홍업	홍업	552-4	142.6	생활	15	30	층적	0.5	20	20	WJ-06	Qa
WJ-06005	신고	89904	홍업	홍업	552-5	143.1	생활	7	30	층적	0.5	20	20	WJ-06	Qa
WJ-06006	신고	96-038	홍업	홍업	554-1	142.7	생활	100	150	암반	2.0	50	30	WJ-06	Qa
WJ-06007	신고	89430	홍업	홍업	554-1	142.4	생활	15	35	층적	0.5	20	20	WJ-06	Qa
WJ-06008	신고	89431	홍업	홍업	554-4	142.6	생활	60	30	암반	1.0	30	25	WJ-06	Qa
WJ-06009	신고	842	홍업	홍업	555-1	140.6	생활	32	50	층적	0.5	30	25	WJ-06	Qa
WJ-06010	신고	89949	홍업	홍업	555-7	142.6	생활	30	40	층적	0.5	20	20	WJ-06	Qa
WJ-06011	신고	835	홍업	홍업	556-2	141.8	생활	18	50	층적	0.7	115	30	WJ-06	Qa
WJ-06012	기타		홍업	홍업	556-4	143.1	생활	15	50	층적				WJ-06	Qa
WJ-06013	신고	89934	홍업	홍업	556-5	143.2	생활	15	30	층적	0.5	20	20	WJ-06	Qa
WJ-06014	신고	89421	홍업	홍업	557-6	143.4	생활	30	35	층적	0.5	20	20	WJ-06	Qa
WJ-06015	신고	89966	홍업	홍업	560-4	144.1	생활	30	40	층적	0.5	20	20	WJ-06	Qa
WJ-06016	기타		홍업	홍업	561-9	143.1	생활	30	50	층적				WJ-06	Qa
WJ-06017	신고	89417	홍업	홍업	566-1	139.5	생활	17	35	층적	0.5	20	20	WJ-06	Jgr
WJ-06018	기타		홍업	홍업	567-5	146.1	생활	30	50	층적				WJ-06	Qa
WJ-06019	기타		홍업	홍업	568-5	147.4	생활	30	50	층적				WJ-06	Qa
WJ-06020	기타		홍업	홍업	568-5	147.7	농업	30	50	층적				WJ-06	Qa
WJ-06021	기타		홍업	홍업	580-4	144.2	생활	15	30	층적				WJ-06	Qa
WJ-06022	신고	89538	홍업	홍업	583-6	139.5	생활	30	50	층적	0.5	20	20	WJ-06	Qa
WJ-06023	기타		홍업	홍업	583-7	138.7	생활	30	50	층적				WJ-06	Qa
WJ-06024	기타		홍업	홍업	584-2	142.2	생활	15	35	층적				WJ-06	Qa
WJ-06025	신고	89432	홍업	홍업	584-3	136.8	생활	30	55	층적	0.5	20	20	WJ-06	Qa
WJ-06026	기타		홍업	홍업	584-3	144.5	생활	15	50	층적				WJ-06	Qa
WJ-06027	신고	89424	홍업	홍업	585-10	138.4	생활	60	35	암반	0.5	20	20	WJ-06	Qa
WJ-06028	기타		홍업	홍업	585-11	138.3	생활	30	35	층적				WJ-06	Qa
WJ-06029	신고	89933	홍업	홍업	585-17	138.2	생활	7	40	층적	0.5	20	20	WJ-06	Qa
WJ-06030	신고	89440	홍업	홍업	587-1	135.9	생활	30	35	층적	0.5	20	20	WJ-06	Qa
WJ-06031	신고	89985	홍업	홍업	590-2	134	생활	100	150	암반	1.0	30	25	WJ-06	Qa

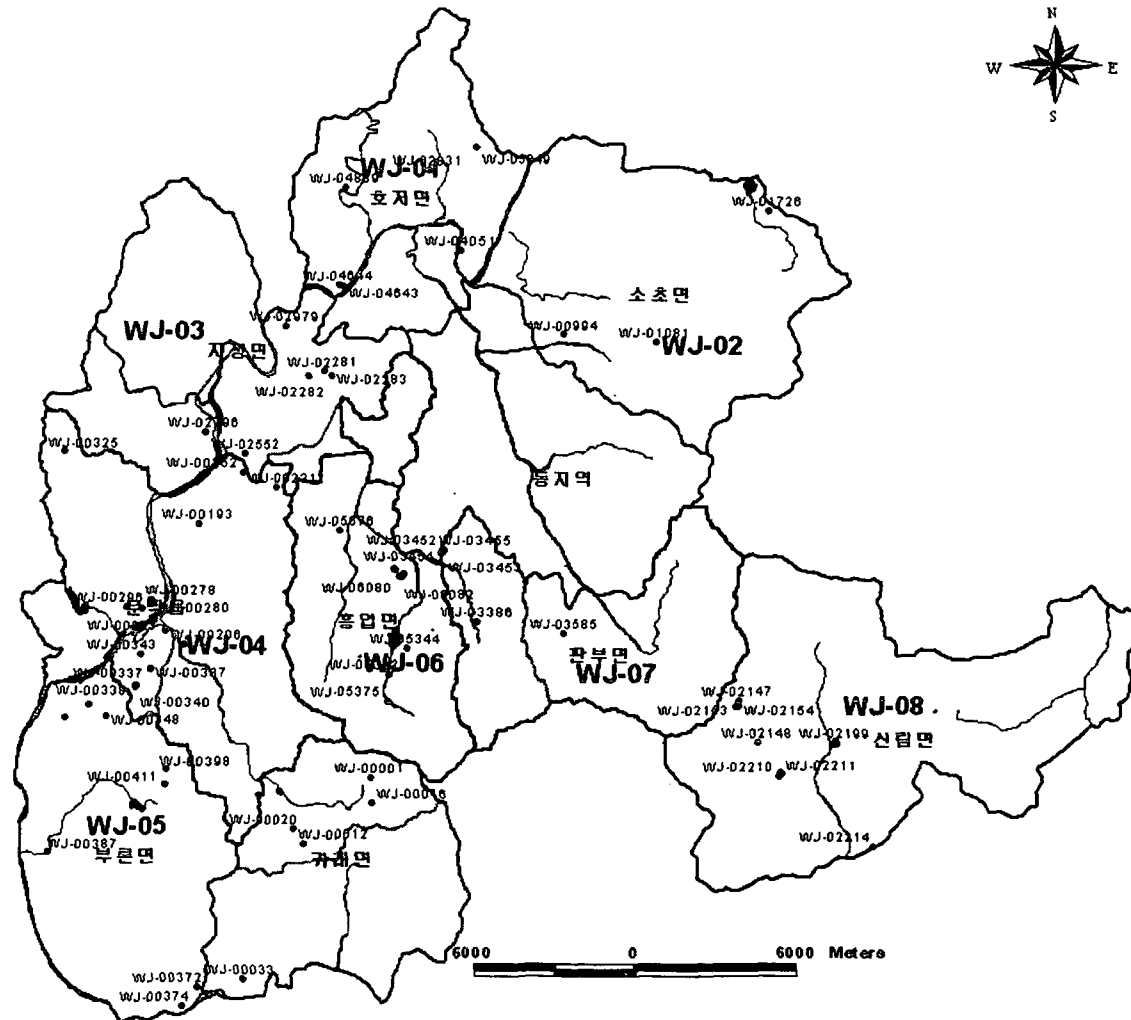
관정번호	허가형태	허가신고 번호	읍/면	리	번지	표고 (m)	용도	심도(m)	구경(mm)	관정구분	펌프마 력(HP)	양수능력 (m ³ /일)	토출관 직경(mm)	소유역	지질 기호
WJ-06032	기타		홍업	홍업	592-1	133.2	생활	30	50	충적				WJ-06	Qa
WJ-06033	기타		홍업	홍업	593-3	135.1	생활	30	50	충적				WJ-06	Qa
WJ-06034	신고	89988	홍업	홍업	595-3	133.1	생활	30	50	충적	0.5	25	25	WJ-06	Qa
WJ-06035	신고	2001-122	홍업	홍업	596-1	135.8	생활	70	150	암반	1.0	80	30	WJ-06	Qa
WJ-06036	기타		홍업	홍업	596-2	136.3	생활	30	50	충적				WJ-06	Qa
WJ-06037	기타		홍업	홍업	596-6	136	생활	30	50	충적				WJ-06	Qa
WJ-06038	신고	2000-122	홍업	홍업	600-7	139.1	생활	50	50	암반	0.5	50	25	WJ-06	Qa
WJ-06039	기타		홍업	홍업	601-1	139.7	생활	15	35	충적				WJ-06	Qa
WJ-06040	신고	89423	홍업	홍업	608-12	140.6	생활	40	35	충적	0.5	20	20	WJ-06	Qa
WJ-06041	신고	89963	홍업	홍업	608-12	140.7	생활	30	30	충적	0.5	20	20	WJ-06	Qa
WJ-06042	신고	89393	홍업	홍업	627-2	138.9	농업	30	35	충적	1.0	35	25	WJ-06	Qa
WJ-06043	신고	89953	홍업	홍업	63-13	139.3	생활	15	30	충적	0.5	20	20	WJ-06	Jgr
WJ-06044	기타		홍업	홍업	63-14	138.9	생활	30	50	충적				WJ-06	Jgr
WJ-06045	신고	89419	홍업	홍업	63-15	139.1	생활	50	35	암반	1.0	30	25	WJ-06	Jgr
WJ-06046	기타		홍업	홍업	63-16	137.8	생활	15	30	충적				WJ-06	Jgr
WJ-06047	신고	97-016	홍업	홍업	63-17	139	생활	100	200	암반	1.0	60	25	WJ-06	Jgr
WJ-06048	기타		홍업	홍업	63-18	138.8	생활	30	50	충적				WJ-06	Jgr
WJ-06049	신고	89374	홍업	홍업	65-15	138.2	생활	30	35	충적	1.0	30	25	WJ-06	Qa
WJ-06050	기타		홍업	홍업	65-16	136.8	생활	15	50	충적				WJ-06	Qa
WJ-06051	기타		홍업	홍업	65-17	136.9	생활	100	200	암반				WJ-06	Qa
WJ-06052	기타		홍업	홍업	677-2	133.4	생활	10	150	충적				WJ-06	Qa
WJ-06053	신고	89370	홍업	홍업	707-5	136.3	생활	100	50	암반	1.0	30	25	WJ-06	Qa
WJ-06054	신고	89926	홍업	홍업	713-3	134.7	농업	10	40	충적	1.0	30	25	WJ-06	Qa
WJ-06055	기타		홍업	홍업	73-29	142.3	생활	40	50	충적				WJ-06	Jgr
WJ-06056	신고	89372	홍업	홍업	73-34	142.7	생활	50	50	암반	1.0	30	25	WJ-06	Jgr
WJ-06057	신고	89899	홍업	홍업	73-35	146.9	생활	15	40	충적	0.5	20	20	WJ-06	Jgr
WJ-06058	신고	2003-44	홍업	홍업	73-36	148.1	생활	80	200	암반	1.0	40	25	WJ-06	Jgr
WJ-06059	신고	2002-372	홍업	홍업	73-45	143.5	생활	20	50	충적	0.5	25	20	WJ-06	Jgr
WJ-06060	신고	2002-247	홍업	홍업	747-2	134.9	생활	50	150	충적	0.5	30	20	WJ-06	Qa
WJ-06061	기타		홍업	홍업	767-1	129.2	생활	10	50	충적				WJ-06	Qa
WJ-06062	기타		홍업	홍업	868-10	136.6	생활	15	30	충적				WJ-06	Jgr
WJ-06063	기타		홍업	홍업	868-11	136.9	생활	15	50	충적				WJ-06	Jgr
WJ-06064	기타		홍업	홍업	868-11	138.1	생활	15	30	충적				WJ-06	Jgr
WJ-06065	기타		홍업	홍업	873-4	137.5	생활	15	50	충적				WJ-06	Jgr
WJ-06066	기타		홍업	홍업	873-6	138.4	생활	15	50	충적				WJ-06	Jgr
WJ-06067	신고	2002-253	홍업	홍업	878-1	143.9	생활	70	200	암반	1.0	40	25	WJ-06	Jgr
WJ-06068	신고	96-004	홍업	홍업	878-5	145.1	생활	80	200	충적	1.0	30	32	WJ-06	Jgr

관정번호	허가형태	허가신고 번호	읍/면	리	번지	표고 (m)	용도	심도(m)	구경(mm)	관정구분	펌프마 력(HP)	양수능력 (m ³ /일)	토출관 직경(mm)	소유역	지질 기호
WJ-06069	신고	2003-138	홍업	홍업	878-5	144.9	생활	80	150	암반	1.0	30	25	WJ-06	Jgr
WJ-06070	기타		홍업	홍업	885-1	140.5	생활	15	50	층적				WJ-06	Jgr
WJ-06071	기타		홍업	홍업	885-4	140.2	생활	15	50	층적				WJ-06	Qa
WJ-06072	기타		홍업	홍업	892-3	137.9	생활	30	50	층적				WJ-06	Jgr
WJ-06073	기타		홍업	홍업	903-2	134.6	생활	24	30	층적				WJ-06	Qa
WJ-06074	기타		홍업	홍업	941-9	133.3	생활	15	35	층적				WJ-06	Qa
WJ-06075	신고	89817	홍업	홍업	948-10	133.6	생활	40	40	층적	0.5	20	20	WJ-06	Qa
WJ-06076	신고	89473	홍업	홍업	948-16	133.7	생활	21	30	층적	0.5	15	15	WJ-06	Qa
WJ-06077	신고	89389	홍업	홍업	949-5	133.6	생활	15	35	층적	0.5	20	20	WJ-06	Qa
WJ-06078	기타		홍업	홍업	산2-1	149.9	생활	100	200	암반			50	WJ-06	Jgr
WJ-06079	기타		홍업	홍업	산2-1	148.5	생활	100	200	암반			50	WJ-06	Jgr
WJ-06080	허가	허2000-3-SW4	홍업	홍업	산66	159.4	생활	100	200	암반	3.0	183	50	WJ-06	Jgr
WJ-06081	허가	허2000-3-PW1	홍업	홍업	산66	180.2	생활	100	200	암반	3.0	197	40	WJ-06	Jgr
WJ-06082	허가	허2000-3-SW3	홍업	홍업	산66	150.8	생활	100	200	암반	3.0	183	50	WJ-06	Jgr
WJ-06083	허가	허2000-3-SW1	홍업	홍업	산66	152.6	생활	100	200	암반	5.0	304	50	WJ-06	Qa
WJ-06084	허가	허2000-3-SW2	홍업	홍업	산66	149.9	생활	100	200	암반	5.0	304	50	WJ-06	Qa
WJ-06085	신고	2003-220	홍업	홍업	산74-23	144.1	생활	18	50	층적	0.3	20	15	WJ-06	Jgr
WJ-06086	기타		홍업	홍업		145.1	생활	100	250	암반				WJ-06	Jgr
WJ-06087	기타		홍업	홍업		147.7	생활	10	30	층적				WJ-06	Qa

2.2 기설관정 지층내역



여 백



【시추공 및 관정주상도 내역 위치도】

관정공번	읍면	동리	번지	시추 착정 구분	토사층 (m)	실트 층(m)	사층 (m)	사력층 (m)	혼진석 (m)	풍화암 (m)	비고결 층(m)	연암(m)	보통암 (m)	경암(m)	고결층 (m)	굴착 심도 (m)	착정 구경 (in)	우물 구경 (in)
WJ-00193	문막	건등	383-26	W	12				24		36	84		134	218	254		8
WJ-00206	문막	궁촌	1693	W	1		2	3	2	2	10	68	62		130	140		8
WJ-00252	문막	동화	439-1	W	1			3	5		9	71	20		91	100		10
WJ-00231	문막	동화	114	W					28	8	36	55		79	134	170		
WJ-00296	문막	반계	1136-9	W	4		4	5	5	12	30	70			70	100		8
WJ-00278	문막	반계	2236	W	10					7	17	25		40	65	82		8
WJ-00279	문막	반계	2236	W	10					8	18	30		34	64	82		8
WJ-00280	문막	반계	2236	W	11					9	20	27		35	62	82		8
WJ-00283	문막	반계	2239	W	15					13	28	120	22		142	170		8
WJ-00325	문막	취병	818	W	2				2	12	16	67	17		84	100		8
WJ-00337	문막	후용	450	W	1			1	4	2	8	72	20		92	100		10
WJ-00338	문막	후용	914	W	2.5					5.5	8	22	26	84	132	140		8
WJ-00339	문막	후용	914	W	2					4	6	23	26	45	94	100		8
WJ-00340	문막	후용	917	W	1					4	5	21	24	65	110	115		8
WJ-00341	문막	후용	917	W	1					4	5	20	24	51	95	100		8
WJ-00343	문막	후용	1039-4	W	10					7	17	25		40	65	82		8
WJ-00346	문막	후용		W	10					8	18	30		34	64	82		8
WJ-00348	부론	노림	244	W				1	1	6	8	185	27		212	220		10
WJ-00352	부론	노림	823	W	1			3	1	7	12	110	28		138	150		10

관정공번	읍면	동리	번지	시추 착정 구분	토사층 (m)	실트 층(m)	사층 (m)	사력층 (m)	혼전석 (m)	풍화암 (m)	비고결 층(m)	연암(m)	보통암 (m)	경암(m)	고결층 (m)	굴착 심도 (m)	착정 구경 (in)	우물 구경 (in)
WJ-00012	귀래	귀래	1073-5	W	1				2	1	4	110	36		146	150		8
WJ-00016	귀래	귀래	237-1	W	1			2	2	1	6	74	50		124	130		10
WJ-00001	귀래	귀래	80	W	1				4		5	143	22		165	170		8
WJ-00020	귀래	귀래	980-3	W	1		1		3	2	7	147	16		163	170		8
WJ-00358	부론	노림	989-2	W	1		1			11	13	107	50		157	170		8
WJ-03452	판부	서곡	592-2	W	5					7	12	75	63		138	150		10
WJ-03453	판부	서곡	592-2	W	5.5					7	12.5	78	59.5		137.5	150		10
WJ-03454	판부	서곡	592-2	W	6					6	12	72	66		138	150		10
WJ-03455	판부	서곡	592-2	W	6					5	11	80	59		139	150		10
WJ-03456	판부	서곡	592-2	W	5.5					7	12.5	78	59.5		137.5	150		10
WJ-03386	판부	서곡	1395-3.4	W	4		2		4	13	23	137	10		147	170		8
WJ-03585	판부	신촌	932	W	1				4		5	75	20		95	100		10
WJ-05375	홍업	매지	910	W	3		1		3	5	12	143	15		158	170		10
WJ-05392	홍업	매지	1074	W	1			4	4	1	10	80			80	90		10
WJ-05344	홍업	매지	514	W	1			4		4	9	176	16		192	201		10
WJ-05676	홍업	사제	1112-3	W	1			4	4	2	11	69	20		89	100		10
WJ-06080	홍업	홍업	산66	W	3					10	13	17		70	87	100		8
WJ-06081	홍업	홍업	산66	W	3					27	30	20		50	70	100		8
WJ-06082	홍업	홍업	산66	W	4					14	18	27		55	82	100		8

관정공번	읍면	동리	번지	시추 착정 구분	토사층 (m)	실트 층(m)	사층 (m)	사력층 (m)	혼진석 (m)	풍화암 (m)	비고결 층(m)	연암(m)	보통암 (m)	경암(m)	고결층 (m)	굴착 심도 (m)	착정 구경 (in)	우물 구경 (in)
WJ-06083	홍업	홍업	산66	W	5					28	33	22		45	67	100		8
WJ-06084	홍업	홍업	산66	W	4					20	24	16		60	76	100		8
WJ-02149	신림	금창		W					6		6	21		57	78	84		
WJ-01642	소초	평장	산227	W	2				3	19	24	127	9		136	160		
WJ-02147	신림	금창	550	W	10					14	24	65		81	146	170		
WJ-01726	소초	학곡	75_2	W	1			3	5	4	13	107	30		137	150		
WJ-00371	부른	단강	1035-1	W	2				2	2	6	112			112	118		
WJ-00079	귀래	운계	308-1	W	2				6	4	12	137	5		142	154		
WJ-02214	신림	용암	40	W	1				1	2	4	150	19		169	173		
WJ-02148	신림	금창	155-5	W					5		5	37		29	66	71		
WJ-02979	지정	월송	842	W	2		1	2	2	1	8	113			113	121		
WJ-01954	소초	홍양	1772	W	2				4	15	21	140	9		149	170		
WJ-04051	호저	대덕		W	2			8	3	7	20	122	8		130	150		
WJ-04918	호저	옥산	211	W	6					4	10	140			140	150		
WJ-02796	지정	안창		W	2			5	2	9	18	130	5		135	153		
WJ-03831	호저	고산		W	3		1		2	7	13	128	34		162	175		
WJ-00033	귀래	용암		W	2		1	3	3	6	15	65			65	80		
WJ-02153	신림	금창	500	W	2					14	16	70		64	134	150		
WJ-02154	신림	금창	500	W	7					16	23	71		216	287	310		

관정공번	읍면	동리	번지	시추 착정 구분	토사층 (m)	실트 층(m)	사층 (m)	사력층 (m)	혼전석 (m)	풍화암 (m)	비고결 층(m)	연암(m)	보통암 (m)	경암(m)	고결층 (m)	굴착 심도 (m)	착정 구경 (in)	우물 구경 (in)
WJ-02210	신림	신림	875-1	W	4					8	12			88	88	100		
WJ-02211	신림	신림	913-1	W	2					4	6			194	194	200		
WJ-02212	신림	신림	149-1	W	2					2	4			56	56	60		
WJ-01081	소초	수암	산98	W	3					10	13	25		362	387	400		
WJ-00994	소초	수암	2	W	2					8	10	20		190	210	220		
WJ-02197	신림	신림	158-15	W	2				1	2	5	105	50		155	160		
WJ-02198	신림	신림	158-15	W	2				1	2	5	99			99	104		
WJ-02199	신림	신림	158-15	W	2				1	2	5	75			75	80		
WJ-02200	신림	신림	158-15	W	2				1	2	5	95			95	100		
WJ-02281	지정	신평		W	4					12	16	44	14		58	74		
WJ-02282	지정	신평		W	3					12	15	45	20		65	80		
WJ-02283	지정	신평		W	4		1			13	18	39	17		56	74		
WJ-00411	부론	손곡	467-1	W	4			4	2	5	15	90	15		105	120		
WJ-00374	부론	단강	633-7	w	1				5		6	40	28		68	74		
WJ-03849	호저	광격	315	W	6		5	9		10	30	40	40		80	110		
WJ-03807	부론	단강	395-2	W	1				4	1	6	74	20		94	100		
WJ-00337	문막	후용	450	W	1			1	4	2	8	72	20		92	100		
WJ-04644	호저	매호	838	W	3		1	3	3	6	16	70	14		84	100		
WJ-02552	지정	간현	253-3	W	1			2	3	1	7	67	26		93	100		

관정공번	읍면	동리	번지	시추 착정 구분	토사층 (m)	실트 층(m)	사층 (m)	사력층 (m)	혼전석 (m)	풍화암 (m)	비고결 층(m)	연암(m)	보통암 (m)	경암(m)	고결층 (m)	굴착 심도 (m)	착정 구경 (in)	우물 구경 (in)
WJ-04889	호저	산현	549	W	6		5	9		10	30	40	40		80	110		
WJ-00398	부론	손곡	553	W	4			4	2	6	16	78	16		94	110		
WJ-00387	부론	법천	1607	W	1			1	2	1	5	100	15		115	120		
WJ-00372	부론	단강	168-3	B	1				3	4	8	40	52		92	100		
WJ-04643	호저	매호	838	B	1					1		78	40		118	118		

3. 잠재오염원현황

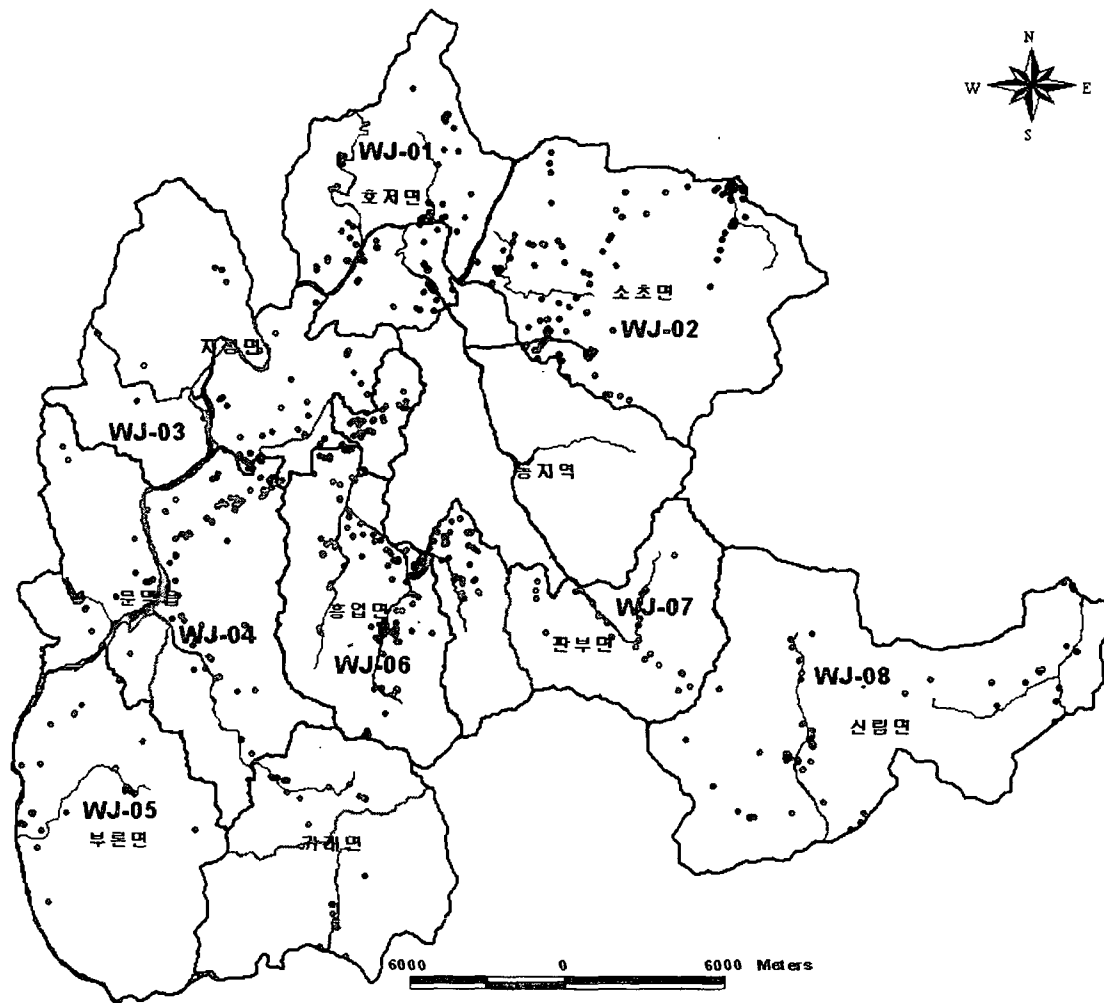
- 3.1 오수배출시설
- 3.2 폐수배출시설
- 3.3 유류저장시설
- 3.4 쓰레기매립장

여 백

3.1 오수배출시설



여 백



【오수배출시설 위치도】

일련번호	읍면	동리	지번	건물용도 /상호명	처리 용량(m ³)	처리방법	준공검사일	건축 연면적	소유역
WJD-0001	귀래	귀래	185	업무시설	20	현수미생물	1999-10-20		WJ-4
WJD-0002	귀래	귀래	279		1	기타	2002-10-23	63	WJ-4
WJD-0003	귀래	귀래	334	주택시설	14	현수미생물	2002-05-23	215	WJ-4
WJD-0004	귀래	귀래	848		1	기타	2002-07-29	93	WJ-4
WJD-0005	귀래	귀래	1341		1	기타	2002-07-23		WJ-4
WJD-0006	귀래	귀래	1343	교육연구시설	6	현수미생물	2001-12-27	1,105	WJ-4
WJD-0007	귀래	귀래	1441	판매시설	4	현수미생물	2001-03-22	50	WJ-4
WJD-0008	귀래	귀래	1226-1		1	기타	2002-07-23	128	WJ-4
WJD-0009	귀래	귀래	148-9	숙박시설		기타	1995-01-22		WJ-4
WJD-0010	귀래	귀래	148-9	숙박시설		접촉폭기	1998-07-13		WJ-4
WJD-0011	귀래	귀래	279-3		1	3단생물막접촉산화	2003-05-28	165	WJ-4
WJD-0012	귀래	귀래	570-4			현수미생물	2003-06-18	106	WJ-4
WJD-0013	귀래	운계	392	주택	2.0	현수미생물접촉폭기	2003-06-23	119	WJ-5
WJD-0014	귀래	운계	1092-2	주택	1.2	현수미생물접촉폭기	2004-01-02	99	WJ-5
WJD-0015	귀래	운남	1136	교육시설	22.0	현수미생물접촉	2000-11-04	1,772	WJ-5
WJD-0016	귀래	운남	1031-3	사무실	10.0	접촉산화방법	2000-07-21	988	WJ-5
WJD-0017	귀래	운남	1042-9	주택	1.0	살수형접촉폭기방법	2004-05-04	99	WJ-5
WJD-0018	귀래	운남	1047-14	주택	1.0	혐기여상폭기방법	2002-07-19	96	WJ-5
WJD-0019	귀래	운남	555-5	업무시설	15.0	접촉산화법	1999-11-25	1,093	WJ-5
WJD-0020	귀래	운남	812-2	주택	1.0	혐기여상접촉폭기방법	2002-08-05	91	WJ-5
WJD-0021	귀래	주포	14-1	공장	20.0	접촉폭기	1992-05-05	1,961	WJ-5
WJD-0022	문막	건등	43	주거시설	175	접촉산화	1991-09-26		WJ-4
WJD-0023	문막	건등	902	공장시설	20	현수미생물	2001-08-14	2,098	WJ-4
WJD-0024	문막	건등	947	주거시설	2	기타	2002-06-26	144	WJ-4
WJD-0025	문막	건등	1718	업무시설	30	현수미생물	2002-01-10	2,199	WJ-4
WJD-0026	문막	건등	42-1	주거시설	260	접촉산화	1994-09-06		WJ-4
WJD-0027	문막	건등	1099-1		1	기타	2002-12-13	96	WJ-4
WJD-0028	문막	건등	1157-1	근린생활시설	14	기타	2002-07-08	81	WJ-4
WJD-0029	문막	건등	1473-5	주유소		접촉산화	2000-06-28		WJ-4
WJD-0030	문막	건등	1697-1	주거시설		접촉산화	1997-11-27		WJ-4
WJD-0031	문막	건등	1697-2	주거시설	219	접촉산화	2000-05-15		WJ-4
WJD-0032	문막	건등	174-3		1	기타	2002-12-23	111	WJ-4
WJD-0033	문막	건등	583-2	교육연구시설	90	기타	2000-10-25	9,078	WJ-4
WJD-0034	문막	건등	585-1	주거시설	1	기타	2002-07-15	99	WJ-4
WJD-0035	문막	건등	840-2	숙박시설	25	접촉산화	1997-05-12		WJ-4
WJD-0036	문막	궁촌	349		1	기타	2002-12-27	117	WJ-4
WJD-0037	문막	궁촌	573		1	기타	2003-12-27	115	WJ-4
WJD-0038	문막	궁촌	693	판매시설	15	현수미생물	1999-07-12		WJ-4
WJD-0039	문막	궁촌	805		1	기타	2002-07-18	96	WJ-4
WJD-0040	문막	궁촌	825		2	기타	2002-11-11	118	WJ-4
WJD-0041	문막	궁촌	47-5	오락시설	15	기타	2000-05-26		WJ-4
WJD-0042	문막	궁촌	47-5	오락시설	700	접촉산화	2001-11-09	6,808	WJ-4
WJD-0043	문막	궁촌	1002-1	공장시설		접촉산화	1993-09-11		WJ-4
WJD-0044	문막	궁촌	1450-1		4	호기성생물	2003-03-06	736	WJ-4
WJD-0045	문막	궁촌	525-1	주거시설	1	현수미생물	2002-07-19	99	WJ-4
WJD-0046	문막	궁촌	774-3	주거시설	1	기타	2002-06-26	197	WJ-4
WJD-0047	문막	궁촌	971-1	의료시설	300	장기폭기법	2001-10-13		WJ-4
WJD-0048	문막	동화	58	판매시설	5	현수미생물	2001-08-30	188	WJ-4
WJD-0049	문막	동화	92		10	기타	2003-04-14	1,336	WJ-4

일련번호	읍면	동리	지번	건물용도 /상호명	처리 용량(m ³)	처리방법	준공검사일	건축 연면적	소유역
WJD-0050	문막	동화	112	판매시설	12	접촉폭기	2001-01-29	215	WJ-4
WJD-0051	문막	동화	113	판매시설	250	접촉산화	1995-10-25	-	WJ-4
WJD-0052	문막	동화	133	공공기관		접촉산화	2000-07-14	-	WJ-4
WJD-0053	문막	동화	135	업무시설	4	기타	2002-07-16	355	WJ-4
WJD-0054	문막	동화	137	공장시설	8	접촉산화	1999-12-09	-	WJ-4
WJD-0055	문막	동화	141	공장시설	10	현수미생물	2000-09-25	1,893	WJ-4
WJD-0056	문막	동화	517		18	기타	2002-12-13	96	WJ-4
WJD-0057	문막	동화	523			접촉산화	1998-12-24		WJ-4
WJD-0058	문막	동화	731	종교시설		접촉산화	1995-08-24		WJ-4
WJD-0059	문막	동화	977		2	기타	2003-01-21	176	WJ-4
WJD-0060	문막	동화	1005		16	현수미생물	2004-06-16	99	WJ-4
WJD-0061	문막	동화	56-3	공동시설	6	생물막역과	2003-06-17	171	WJ-4
WJD-0062	문막	동화	1001-2		8	호기성접촉	2003-03-25	665	WJ-4
WJD-0063	문막	동화	108-1	판매시설	14	현수미생물	1999-07-29	-	WJ-4
WJD-0064	문막	동화	108-2	체육시설	6	현수미생물	2003-01-13	46	WJ-4
WJD-0065	문막	동화	1175-1		10	기타	2002-10-30	107	WJ-4
WJD-0066	문막	동화	1180-4	판매시설	8	기타	2001-12-03	95	WJ-4
WJD-0067	문막	동화	1180-4	판매시설	2	기타	2002-06-26	95	WJ-4
WJD-0068	문막	동화	134-1	공장시설		접촉산화	1992-10-06		WJ-4
WJD-0069	문막	동화	134-2	레저시설		접촉산화	1991-11-25		WJ-4
WJD-0070	문막	동화	173-4	주거시설		접촉산화	1993-05-10		WJ-4
WJD-0071	문막	동화	371-2		6	현수미생물	2001-06-22	215	WJ-4
WJD-0072	문막	동화	508-4		30	기타	2002-12-16	1,109	WJ-4
WJD-0073	문막	동화	514-2	업무시설	1	기타	2002-10-30	61	WJ-4
WJD-0074	문막	동화	517-4		1	기타	2002-12-26	85	WJ-4
WJD-0075	문막	동화	716-3		6	기타	2002-09-09	240	WJ-4
WJD-0076	문막	동화	741-3	숙박시설	20	접촉산화	1999-08-30	850	WJ-4
WJD-0077	문막	동화	762-9		10	기타	2002-10-30	55	WJ-4
WJD-0078	문막	동화	897-2	업무시설	10	기타	2002-07-04	626	WJ-4
WJD-0079	문막	동화	산61	공장시설	6	현수미생물	2001-11-29	802	WJ-4
WJD-0080	문막	동화	산76-5	공장시설	4	현수미생물	2001-01-17	743	WJ-4
WJD-0081	문막	문막	256	공동시설		접촉산화	1996-12-20	-	WJ-4
WJD-0082	문막	문막	258	업무시설	40		2002-01-28	3,383	WJ-4
WJD-0083	문막	문막	233-1	교육연구시설	16	기타	2001-12-11	806	WJ-4
WJD-0084	문막	반계	710	농촌오수처리시설		0		1998-09-20	WJ-3
WJD-0085	문막	반계	951			현수미생물	2003-06-23	90	WJ-3
WJD-0086	문막	반계	968		1	기타	2002-12-23	93	WJ-3
WJD-0087	문막	반계	2229	공장시설		접촉산화	2000-07-27		WJ-3
WJD-0088	문막	반계	42-4		2	기타	2002-09-19	328	WJ-3
WJD-0089	문막	반계	5-4	공장시설	16	접촉산화	1988-11-14		WJ-3
WJD-0090	문막	반계	5-4	공장시설		접촉폭기	1994-04-09		WJ-3
WJD-0091	문막	반계	5-4	공장시설		접촉폭기	1994-08-05		WJ-3
WJD-0092	문막	반계	5-12	공장시설	70	접촉산화	1987-01-25		WJ-3
WJD-0093	문막	반계	5-17	공장시설	45	접촉산화	1988-11-14		WJ-3
WJD-0094	문막	반계	5-17	공장시설	49	접촉산화	1990-11-06		WJ-3
WJD-0095	문막	반계	1114-1	주거시설		접촉산화	1992-08-11		WJ-3
WJD-0096	문막	비두	847	교육연구시설	8	현수미생물	2002-01-10	1,517	WJ-4

일련번호	읍면	동리	지번	건물용도 /상호명	처리 용량(m ³)	처리방법	준공검사일	건축 연면적	소유역
WJD-0097	문막	비두	1904		1	현수미생물	2003-02-20	103	WJ-4
WJD-0098	문막	비두	1705-2		1	기타	2002-12-13	91	WJ-4
WJD-0099	문막	비두	184-9		2	기타	2002-06-26	157	WJ-4
WJD-0100	문막	비두	748-2		1	호기성접촉	2003-06-12	95	WJ-4
WJD-0101	문막	취병	322	공장시설	40	접촉산화	2001-03-16	5,033	WJ-3
WJD-0102	문막	취병	767-3	주거시설	1	기타	2002-05-31	99	WJ-3
WJD-0103	문막	취병	814-2		6	현수미생물	2003-03-31	444	WJ-3
WJD-0104	문막	포진	27-1	주거시설		접촉산화	1994-12-28		WJ-4
WJD-0105	문막	포진	133-7	주거시설	1	기타	2002-07-04	98	WJ-4
WJD-0106	문막	포진	642-7	문화및집회시설	2	기타	2002-06-07	98	WJ-4
WJD-0107	문막	포진	938-1	휴게시설	220	접촉산화	1997-06-24		WJ-4
WJD-0108	문막	포진	산3-1	판매시설	20	현수미생물	2001-05-08	378	WJ-4
WJD-0109	문막	후용	660		1	기타	2002-11-25	100	WJ-4
WJD-0110	부론	노립	32-16		1	3단생물막접촉산화	2003-05-28	53	WJ-5
WJD-0111	부론	노립	923-1	주거시설	50	기타	2002-05-31	9,801	WJ-5
WJD-0112	부론	노립	924-1	업무시설		접촉산화	1995-01-18		WJ-5
WJD-0113	부론	노립	산77-2	공장시설	6	접촉폭기	1999-10-20		WJ-5
WJD-0114	부론	홍호	196	주거시설	1	기타	2002-07-15	83	WJ-5
WJD-0115	부론	홍호	923	주거시설	1	2002-07-18	2002-07-18	120	WJ-5
WJD-0116	부론	홍호	403-2	업무시설	5	생물막여과	2003-03-19	415	WJ-5
WJD-0117	부론	법천	913	주택	1.2	현수미생물접촉폭기방법	2003-08-14	82	WJ-5
WJD-0118	부론	법천	1442	교육시설	20.0	현수미생물접촉법	1999-05-20	2,443	WJ-5
WJD-0119	부론	법천	1371-4	주택및창고	2.0	혐기및호기성접촉폭기	2002-12-10	250	WJ-5
WJD-0120	부론	법천	1449-44	음식,주점	24.0	현수미생물접촉법	2000-08-26	350	WJ-5
WJD-0121	부론	법천	1449-78	마을회관	8.0	생물막여과방법	2002-11-11	287	WJ-5
WJD-0122	부론	법천	1473-11	공장	6.0	초활성슬러지법	2004-12-02	1,466	WJ-5
WJD-0123	부론	법천	312-6	주택	1.0	호기성생물학적방법	2003-04-08	91	WJ-5
WJD-0124	부론	법천	산191	공장	4.0	혐기여상폭기방법	2002-04-26	1,188	WJ-5
WJD-0125	부론	법천	산191-11	공장	4.0	혐기여상폭기방법	2002-04-26	1,188	WJ-5
WJD-0126	부론	법천	산191-14	공장	18.0	현수미생물접촉폭기방법	2002-02-01	1,623	WJ-5
WJD-0127	부론	법천	산191-16	공장	6.0	현수미생물접촉폭기방법	2002-01-16	1,749	WJ-5
WJD-0128	부론	법천	산191-18	공장	4.0	접촉폭기식분류처리법	2002-02-01	814	WJ-5
WJD-0129	부론	손곡	1177	주택	1.5	현수미생물접촉폭기	2003-10-24	98	WJ-5
WJD-0130	부론	손곡	산123-3	주택및창고	2.0	호기성생물학적방법	2002-10-28	215	WJ-5
WJD-0131	부론	손곡	산9번지	주택	2.0	호기성생물학적방법	2002-07-11	174	WJ-5
WJD-0132	부론	정산	2099	주택	1.0	혐기여상접촉폭기방법	2002-04-26	99	WJ-5
WJD-0133	소초	교항	301	경양식,주택	16.0	호기성접촉폭기방법	2003-06-12	169	WJ-2
WJD-0134	소초	교항	497	음식점	20.0	현수미생물접촉법	2000-05-20	86	WJ-2
WJD-0135	소초	교항	924	주택	2.0	혐기및호기성접촉폭기	2003-05-23	95	WJ-2
WJD-0136	소초	교항	1023-5	주택및제조업소	2.0	호기성생물학적방법	2003-10-24	265	WJ-2
WJD-0137	소초	교항	1023-6	주택및창고	2.0	호기성생물학적방법	2003-10-24	198	WJ-2
WJD-0138	소초	교항	132-1	음식점	8.0	호기성미생물처리법	2000-05-26	173	WJ-2
WJD-0139	소초	교항	497-2	주택	1.0	3단생물막접촉법	2004-03-19	99	WJ-2
WJD-0140	소초	교항	975-4	주택	1.0	3단생물막접촉법	2004-09-02	99	WJ-2
WJD-0141	소초	둔둔	672	주택	10.0	침전분리접촉폭기방법	2004-05-28	106	WJ-2
WJD-0142	소초	둔둔	697	소매점	25.0	현수미생물접촉폭기	2002-08-17	329	WJ-2
WJD-0143	소초	둔둔	769외3	교육시설	16.0	혐기여상접촉법	2000-12-28	1,495	WJ-2
WJD-0144	소초	수암	55	주택	1.2	호기성접촉폭기방법	2004-06-04	83	WJ-2
WJD-0145	소초	수암	493	숙박시설	30.0	접촉산화	1998-01-03	1,196	WJ-2
WJD-0146	소초	수암	562	사무실	12.0	현수미생물접촉법	2004-06-11	209	WJ-2
WJD-0147	소초	수암	841	음식점,주택	25.0	현수미생물접촉폭기방법	2002-06-20	183	WJ-2
WJD-0148	소초	수암	1061	주택	1.0	혐기여상접촉폭기	2003-07-29	69	WJ-2
WJD-0149	소초	수암	1378	음식점,창고	35.0	호기성생물학적방법	2004-12-13	197	WJ-2
WJD-0150	소초	수암	1418	사무실및 창고	1.0	살수형접촉폭기방법	2005-04-29	137	WJ-2
WJD-0151	소초	수암	1173-10	주택	2.0	호기성접촉폭기	2004-11-26	68	WJ-2
WJD-0152	소초	수암	1346-9	작업장	2.0	생물막접촉법	2005-03-18	328	WJ-2

일련번호	읍면	동리	지번	건물용도 /상호명	처리 용량(m ³)	처리방법	준공점사일	건축 연면적	소유역
WJD-0153	소초	수암	1361-2	음식점	25.0	현수미생물접촉폭기법	2001-10-30	175	WJ-2
WJD-0154	소초	수암	1364-10	주택	3.0	현수미생물접촉폭기	2004-11-02	324	WJ-2
WJD-0155	소초	수암	1364-16	주택	2.0	현수미생물접촉폭기	2003-08-26	123	WJ-2
WJD-0156	소초	수암	1364-18	주택	2.0	호기성생물학적방법	2003-12-11	131	WJ-2
WJD-0157	소초	수암	1364-2	음식점	25.0	조합법	2003-12-11	132	WJ-2
WJD-0158	소초	수암	1364-7	주택	2.0	호기성생물학적방법	2003-12-11	131	WJ-2
WJD-0159	소초	수암	1364-9	주택	2.0	현수미생물접촉폭기방법	2004-09-21	132	WJ-2
WJD-0160	소초	수암	1365-2	음식점	10.0	현수미생물접촉법	2001-06-07	99	WJ-2
WJD-0161	소초	수암	1449-3	사무실, 창고	8.0	침전분리접촉폭기방법	2005-02-11	317	WJ-2
WJD-0162	소초	수암	1476-1	주택	1.0	살수형접촉폭기방법	2004-06-15	154	WJ-2
WJD-0163	소초	수암	493-7	음식점, 주택	30.0	현수미생물접촉폭기	2003-03-31	329	WJ-2
WJD-0164	소초	수암	562-2	음식점, 창고	12.0	현수미생물접촉폭기방법	2003-12-08	209	WJ-2
WJD-0165	소초	수암	602-2	주택및창고	1.0	3단생물막접촉폭기방법	2003-02-03	140	WJ-2
WJD-0166	소초	수암	650-2	주택, 음식점	30.0	생물막여과방법	2004-10-28	356	WJ-2
WJD-0167	소초	수암	729-2	사무소	5.0	생물막여과방법	2002-11-27	198	WJ-2
WJD-0168	소초	수암	729-2외1번지	음식점	35.0	현수미생물접촉폭기방법	2004-10-28	195	WJ-2
WJD-0169	소초	수암	854-3	주택	2.0	살수형접촉폭기방법	2004-11-26	262	WJ-2
WJD-0170	소초	의관	56-2	정비	35.0	자연정화법	1998-09-22	2,642	WJ-2
WJD-0171	소초	장양	52	주택	1.0	현수미생물접촉폭기방법	2002-10-14	92	WJ-2
WJD-0172	소초	장양	69	마을회관	5.0	침전분리접촉폭기방법	2004-07-19	185	WJ-2
WJD-0173	소초	장양	816	아파트	400.0	접촉산화	1992-10-21	32,122	WJ-2
WJD-0174	소초	장양	1007	일반음식점	9.0	혐기여상접촉폭기	1999-12-02	142	WJ-2
WJD-0175	소초	장양	1274	주택(면처리)	1.5	현수미생물접촉폭기	2003-05-20	67	WJ-2
WJD-0176	소초	장양	1293-37	공동주택	100.0	호기성발효집	1993-02-04	7,726	WJ-2
WJD-0177	소초	장양	1341-14	종교집회시설	8.0	혐기여상폭기법	2000-03-18	1,394	WJ-2
WJD-0178	소초	장양	1796-6	사무소	4.0	현수미생물접촉폭기	2003-10-07	90	WJ-2
WJD-0179	소초	장양	190-1	음식점, 사무실	12.0	접촉산화법	1999-06-03	263	WJ-2
WJD-0180	소초	장양	43-2	주택, 창고	1.0	3단생물막접촉폭기방법	2004-10-04	179	WJ-2
WJD-0181	소초	장양	778-1	종교시설	10.0	현수미생물접촉	2000-12-05	1,636	WJ-2
WJD-0182	소초	장양	778-2	찜질방	30.0	발효침처리법	2001-04-12	475	WJ-2
WJD-0183	소초	장양	81-2	주택	2.0	3단생물막접촉폭기방법	2003-07-21	139	WJ-2
WJD-0184	소초	장양	871-3	주택	2.0	혐기및호기성접촉폭기	2003-03-06	112	WJ-2
WJD-0185	소초	장양	산76	주택	1.0	현수미생물접촉폭기	2003-10-07	119	WJ-2
WJD-0186	소초	장양	190-1	음식, 사무	12.0	접촉산화법	1999-06-03	264	WJ-2
WJD-0187	소초	평장	372	주택	1.0	혐기여상폭기방법	2002-07-18	82	WJ-2
WJD-0188	소초	평장	853	소방출장소	3.0	호기성생물학적방법	2003-07-22	213	WJ-2
WJD-0189	소초	평장	1098	주택	1.0	호기성생물학적방법	2004-09-02	81	WJ-2
WJD-0190	소초	평장	1246-6	사무실	2.0	호기성접촉폭기	2004-10-25	126	WJ-2
WJD-0191	소초	평장	786-1외6	업무시설	20.0	접촉산화여과막	1999-10-20	1,010	WJ-2
WJD-0192	소초	평장	979-11	주택	1.0	3단생물막접촉폭기방법	2003-07-09	94	WJ-2
WJD-0193	소초	학곡	411	주택	1.0	혐기여상폭기방법	2002-05-31	82	WJ-2
WJD-0194	소초	학곡	571	음식, 주택	10.0	현수미생물접촉	2001-04-27	200	WJ-2
WJD-0195	소초	학곡	620	주택	2.0	현수미생물접촉폭기방법	2001-12-08	164	WJ-2
WJD-0196	소초	학곡	723	음식점	15.0	접촉산화	1997-12-22	299	WJ-2
WJD-0197	소초	학곡	901	근린생활	45.0	접촉산화	1997-09-29	996	WJ-2
WJD-0198	소초	학곡	150-3	음식점	14.0	혐기및호기성미생물처리공법	2001-10-06	226	WJ-2
WJD-0199	소초	학곡	150-9	식당, 편의점	10.0	FRP 모래환성	1998-02-25	296	WJ-2
WJD-0200	소초	학곡	153-5	주택및음식점	60.0	3단생물막접촉폭기방법	2005-04-01	98	WJ-2
WJD-0201	소초	학곡	154-5	숙박시설	10.0	혐기여상접촉폭기법	2000-04-14	297	WJ-2
WJD-0202	소초	학곡	155-3	음식점, 주택	35.0	호기성접촉폭기방법	2004-10-19	329	WJ-2
WJD-0203	소초	학곡	223-3	놀이시설	300.0	접촉산화	1996-10-30		WJ-2
WJD-0204	소초	학곡	401-4	주택, 창고	1.0	살수형접촉폭기방법	2004-09-07	163	WJ-2
WJD-0205	소초	학곡	457-2	음식점	30.0	초활성슬러지법	2000-03-20	193	WJ-2
WJD-0206	소초	학곡	555-1	복합시설	80.0	접촉산화법	2000-11-28	2,775	WJ-2
WJD-0207	소초	학곡	586-1	숙박, 음식점	30.0	접촉산화방법	2002-08-29	903	WJ-2
WJD-0208	소초	학곡	606-3	주택, 카페	12.0	침전분리현수미생물법	2004-02-20	417	WJ-2
WJD-0209	소초	학곡	667외5	교육시설	10.0	혐기여상접촉폭기법	2000-12-28	738	WJ-2
WJD-0210	소초	학곡	710-1외3	철기전시관	12.0	혐기성접촉폭기	2000-12-20	599	WJ-2
WJD-0211	소초	학곡	710-23	한지공예전시판매장	6.0	현수미생물접촉폭기방법	2001-12-08	254	WJ-2

일련번호	읍면	동리	지번	건물용도 /상호명	처리 용량(m ³)	처리방법	준공검사일	건축 연면적	소유역
WJD-0212	소초	학곡	853-2	주택,소매점	4.0	호기성생물학적방법	2003-09-29	189	WJ-2
WJD-0213	소초	학곡	877-11	공중화장실	14.0	삼단접촉폭기법	2001-06-15	58	WJ-2
WJD-0214	소초	학곡	877-11	공중화장실	14.0	침전분리접촉폭기	1998-09-08	76	WJ-2
WJD-0215	소초	학곡	983-2	공중화장실	14.0	접촉폭기법	2000-09-26	70	WJ-2
WJD-0216	소초	학곡	983-2	공중화장실	50.0	생물막여과방법	2004-10-15	72	WJ-2
WJD-0217	소초	홍양	54	음식점,주택	20.0	현수미생물접촉폭기법	2001-07-12	394	WJ-2
WJD-0218	소초	홍양	238	복합시설	30.0	장기폭기	1995-08-14	487	WJ-2
WJD-0219	소초	홍양	268	음식점,숙박	40.0	현수미생물접촉폭기방법	2002-04-17	1,806	WJ-2
WJD-0220	소초	홍양	883	교육시설	10.0	현수미생물접촉폭기방법	2001-09-20	1,626	WJ-2
WJD-0221	소초	홍양	883	사택	2.0	혐기여상접촉폭기방법	2001-09-20	45	WJ-2
WJD-0222	소초	홍양	904	주택	1.0	혐기여상접촉폭기	2003-09-04	81	WJ-2
WJD-0223	소초	홍양	1021	숙박시설	40.0	접촉산화	1997-10-10	998	WJ-2
WJD-0224	소초	홍양	1191	공장	8.0	현수미생물접촉폭기법	2004-08-10	2,668	WJ-2
WJD-0225	소초	홍양	1358	사무실	4.0	현수미생물접촉폭기	2003-07-21	175	WJ-2
WJD-0226	소초	홍양	1500	수리점	3.0	현수미생물접촉폭기	2003-06-23	470	WJ-2
WJD-0227	소초	홍양	1605	숙박시설	26.0	호기성발효집	1998-03-17	994	WJ-2
WJD-0228	소초	홍양	1629	교회및주택	6.0	호기성생물학적방법	2003-05-19	278	WJ-2
WJD-0229	소초	홍양	1100-2,3	주택	2.0	3단생물막접촉폭기법	2002-10-04	98	WJ-2
WJD-0230	소초	홍양	1181-3	음식점	12.0	호기성생물학적방법	2001-09-26	199	WJ-2
WJD-0231	소초	홍양	1502-1	주택	2.0	현수미생물접촉폭기	2003-09-04	147	WJ-2
WJD-0232	소초	홍양	1619-6	소매,음식	24.0	현수미생물접촉폭기방법	2001-12-19	398	WJ-2
WJD-0233	소초	홍양	1640-1	공장	2.0	혐기및호기성접촉폭기	2003-03-06	618	WJ-2
WJD-0234	소초	홍양	1640-1	사무실,주택	2.0	혐기및호기성접촉폭기	2003-03-06	618	WJ-2
WJD-0235	소초	홍양	1677외1	주택,음식점	22.0	현수미생물접촉폭기법	2004-05-24	399	WJ-2
WJD-0236	소초	홍양	1686-8	주택	2.0	현수미생물접촉폭기방법	2002-06-04	96	WJ-2
WJD-0237	소초	홍양	1718-3	소매점,주택	20.0	현수미생물접촉폭기	2002-09-09	235	WJ-2
WJD-0238	소초	홍양	1718-4	사무소	3.0	3단생물막접촉폭기법	2003-06-04	181	WJ-2
WJD-0239	소초	홍양	1744-3	공장,사무실	3.0	현수미생물접촉폭기	1999-11-29	972	WJ-2
WJD-0240	소초	홍양	205-5	음식점	20.0	현수미생물접촉폭기방법	2002-09-19	324	WJ-2
WJD-0241	소초	홍양	874-3	주택	2.0	호기성생물학적방법	2002-08-23	128	WJ-2
WJD-0242	소초	홍양	898-3	음식점	35.0	호기성접촉폭기방법	2004-01-16	197	WJ-2
WJD-0243	소초	홍양	905-4	경양식,주택	10.0	현수미생물접촉폭기	2003-10-16	191	WJ-2
WJD-0244	소초	홍양	913-15	주택,창고	1.0	호기성접촉폭기방법	2004-04-14	124	WJ-2
WJD-0245	소초	홍양	924-5	주택	2.0	호기성접촉폭기방법	2004-08-09	197	WJ-2
WJD-0246	소초	홍양	산117-1	주택	2.0	접촉산화법	2004-04-01	198	WJ-2
WJD-0247	신림	구학	7						WJ-8
WJD-0248	신림	구학	429	주택	2.0	생물부착여과방법	2003-08-11	145	WJ-8
WJD-0249	신림	구학	243-1	주택	1.0	호기성생물학적방법	2003-08-29	99	WJ-8
WJD-0250	신림	구학	243-3	공장	2.0	현수미생물접촉폭기방법	2002-09-30	114	WJ-8
WJD-0251	신림	구학	409-39외1번지	주택	2.0	현수미생물접촉폭기	2003-12-15	121	WJ-8
WJD-0252	신림	구학	426-1,426-1	주택	3.0	생물부착여과방법	2004-03-18	193	WJ-8
WJD-0253	신림	구학	429-1	주택	2.0	살수형접촉폭기방법	2004-10-20	199	WJ-8
WJD-0254	신림	구학	429-4	주택	1.0	혐기및호기성접촉폭기	2002-11-18	106	WJ-8
WJD-0255	신림	금창	550	치약(상)휴게소	300.0	장기폭기	2001-12-17	2,825	WJ-8
WJD-0256	신림	금창	500외28번지	고속도로휴게소	320.0	활성오니+평판형정밀여과(콘)	2003-07-18	2,120	WJ-8
WJD-0257	신림	성남	405	음식점	15.0	활성슬러지법	1998-07-23	194	WJ-8
WJD-0258	신림	성남	535	주택,음식점	5.0	현수미생물접촉폭기	2002-12-13	99	WJ-8
WJD-0259	신림	성남	391-1	주택및창고	2.0	현수미생물접촉폭기법	2001-08-21	167	WJ-8
WJD-0260	신림	성남	636-2	주택,음식점	18.0	현수미생물접촉폭기	2004-11-22	160	WJ-8
WJD-0261	신림	성남	636-6	주택및창고	2.0	호기성생물학적방법	2005-03-28	702	WJ-8
WJD-0262	신림	성남	929-2	주택	1.0	생물부착여과방법	2003-07-10	99	WJ-8
WJD-0263	신림	성남	929-3	주택	2.0	현수미생물접촉폭기방법	2002-12-16	97	WJ-8
WJD-0264	신림	성남		사택및교육시설	30.0	토양침투모관	1997-08-04	783	WJ-8
WJD-0265	신림	송계	566	음식점	3.0	분리접촉폭기법	1998-11-23	53	WJ-8
WJD-0266	신림	송계	566	음식점	3.0	분리접촉폭기법	1998-11-23	53	WJ-8
WJD-0267	신림	송계	324-3	주택	5.0	호기성생물학적방법	2003-11-06	404	WJ-8
WJD-0268	신림	송계	332-9	주택	2.0	현수미생물접촉폭기	2004-05-10	196	WJ-8
WJD-0269	신림	송계	333-11	다가구주택	6.0	현수미생물접촉폭기법	2003-08-11	361	WJ-8
WJD-0270	신림	송계	333-4	주택	2.0	살수형접촉폭기방법	2004-12-28	93	WJ-8

일련번호	읍면	동리	지번	건물용도 /상호명	처리 용량(m ³)	처리방법	준공검사일	건축 연면적	소유역
WJD-0271	신림	송계	339-2외2번지	주택	6.0	호기성 생물학적방법	2004-08-27	297	WJ-8
WJD-0272	신림	신림	518	교육시설	28.0	자연순환식현수미생물	2001-01-10	1,701	WJ-8
WJD-0273	신림	신림	572	교육시설	8.0	현수미생물접촉폭기법	2001-08-21	1,904	WJ-8
WJD-0274	신림	신림	690	음식점, 주택	8.0	현수미생물접촉법	1999-04-03	218	WJ-8
WJD-0275	신림	신림	690	근생, 주택	8.0	현수미생물접촉(8)	1999-03-19	218	WJ-8
WJD-0276	신림	신림	113-11	음식점, 주택	20.0	호기성 생물학적방법	2002-11-02	304	WJ-8
WJD-0277	신림	신림	116-4외2	카센터, 주택	4.0	현수미생물접촉폭기방법	2002-04-26	277	WJ-8
WJD-0278	신림	신림	120-31	음식점	5.0	현수미생물접촉폭기법	2001-08-16	135	WJ-8
WJD-0279	신림	신림	120-55	근생시설	8.0	조합법	2001-07-19	713	WJ-8
WJD-0280	신림	신림	158-13,15	종교시설	160.0	현수미생물접촉	1997-12-15	5,103	WJ-8
WJD-0281	신림	신림	158-15	종교시설	190.0	접촉산화	1998-11-27	7,934	WJ-8
WJD-0282	신림	신림	158-15	종교시설	50.0	현수미생물접촉폭기(콘크리트)	2002-07-10	20,077	WJ-8
WJD-0283	신림	신림	438-14	주택	1.0	살수형접촉폭기방법	2004-06-03	82	WJ-8
WJD-0284	신림	신림	438-9	주택	1.0	현수미생물접촉폭기	2003-05-23	90	WJ-8
WJD-0285	신림	신림	519-5	관청업무시설	10.0	호기성발효집	1999-05-08	529	WJ-8
WJD-0286	신림	신림	573-39	주택	2.0	현수미생물접촉폭기	2004-07-22	190	WJ-8
WJD-0287	신림	신림	595-3	주택	1.0	살수형접촉폭기방법	2004-08-03	79	WJ-8
WJD-0288	신림	신림	62-5외1	주택	1.0	현수미생물접촉폭기방법	2002-07-23	53	WJ-8
WJD-0289	신림	신림	638-8	공장사무실	3.0	혐기여상접촉폭기방법	2001-09-26	158	WJ-8
WJD-0290	신림	신림	638-8	공장	8.0	현수미생물접촉방법	2001-09-26	2,072	WJ-8
WJD-0291	신림	신림	689-12	음식, 주택	10.0	현수미생물접촉법	2000-08-02	166	WJ-8
WJD-0292	신림	신림	690-44	복지회관	8.0	호기성 생물학적방법	2003-08-07	467	WJ-8
WJD-0293	신림	신림	693-6	숙박시설	55.0	호기성발효집	1998-12-10	1,039	WJ-8
WJD-0294	신림	신림	700-1외1번지	우체국	8.0	살수여상식생물막법	2002-12-26	458	WJ-8
WJD-0295	신림	신림	710-16	근생및주택	2.0	혐기여상접촉폭기방법	2002-08-22	271	WJ-8
WJD-0296	신림	신림	710-37	학원, 소매점	25.0	현수미생물접촉방법	2001-09-18	403	WJ-8
WJD-0297	신림	신림	산156	공장, 창고	7.0	호기성 생물학적처리	1998-12-14	3,188	WJ-8
WJD-0298	신림	용암	50-6	주택	1.0	살수형접촉폭기방법	2004-08-10	97	WJ-8
WJD-0299	신림	용암	516-19	주택	1.2	현수미생물접촉폭기	2003-08-26	98	WJ-8
WJD-0300	신림	용암	82-9	공장, 기숙사	2.0	호기성접촉폭기방법	2004-12-28	882	WJ-8
WJD-0301	신림	용암	914-2	주택	1.2	호기성접촉폭기방법	2004-04-26	98	WJ-8
WJD-0302	신림	황둔	62	음식, 민박	8.0	현수미생물접촉방법	2001-08-04	132	WJ-8
WJD-0303	신림	황둔	1512	주택	2.0	호기성접촉폭기방법	2004-11-06	188	WJ-8
WJD-0304	신림	황둔	1291-1	주택	2.0	호기성접촉폭기방법	2002-12-16	114	WJ-8
WJD-0305	신림	황둔	1510-3	주택	2.0	현수미생물접촉폭기방법	2004-06-28	145	WJ-8
WJD-0306	신림	황둔	1717-27	주택	1.0	혐기여상접촉폭기방법	2002-12-13	79	WJ-8
WJD-0307	신림	황둔	1877-24	음식점, 창고	40.0	현수미생물접촉방법	2004-05-28	268	WJ-8
WJD-0308	신림	황둔	334-1	보건진료소	8.0	호기성접촉폭기방법	2004-01-19	435	WJ-8
WJD-0309	신림	황둔	376-1	교육시설	10.0	현수미생물접촉폭기방법	2001-11-20	378	WJ-8
WJD-0310	신림	황둔	689-3	휴게시설	24.0	현수미생물접촉법	1999-10-28	336	WJ-8
WJD-0311	신림	황둔	903외17	근린, 숙박	60.0	초활성슬러지법	1999-07-07	926	WJ-8
WJD-0312	신림	황둔	903외17	음식, 숙박, 소매점	50.0	현수미생물접촉법	2000-08-02	1,045	WJ-8
WJD-0313	신림	황둔	963-3	음식점	2.0	혐기여상접촉법	2000-11-04	1,053	WJ-8
WJD-0314	지정	가곡	951	음식점, 주택	20.0	현수미생물접촉방법	2003-05-01	181	WJ-1
WJD-0315	지정	가곡	218-1	주택	2.0	호기성 생물학적방법	2002-08-14	81	WJ-1
WJD-0316	지정	가곡	258-2	주택	1.0	혐기여상폭기방법	2002-12-26	99	WJ-1
WJD-0317	지정	가곡	677-2	음식점, 주택	30.0	생물막여과방법	2003-09-03	284	WJ-1
WJD-0318	지정	가곡	875-7	공장	4.0	접촉산화법	2002-11-14	190	WJ-1
WJD-0319	지정	가곡	904-5	공장	4.0	현수미생물접촉폭기	2003-10-30	135	WJ-1
WJD-0320	지정	간현	54	공장	10.0	현수미생물접촉폭기방법	2002-12-17	676	WJ-1
WJD-0321	지정	간현	1049-23	음식점	6.0	현수미생물접촉법	2001-05-15	83	WJ-1
WJD-0322	지정	간현	250-1	공장	3.0	호기성 생물학적방법	2003-06-12	1,175	WJ-1
WJD-0323	지정	간현	250-1외1번지	공장	3.0	현수미생물접촉폭기	2004-04-29	1,234	WJ-1
WJD-0324	지정	간현	261-6	공장	20.0	장기폭기간헐방류방법(큰)	2003-11-12	4,450	WJ-1
WJD-0325	지정	간현	270-3	주택 및 창고	2.0	현수미생물접촉폭기방법	2001-10-12	190	WJ-1
WJD-0326	지정	간현	310-2	주택	1.2	호기성접촉폭기방법	2004-06-28	113	WJ-1
WJD-0327	지정	간현	313-2	주택	1.0	혐기여상폭기방법	2001-07-27	92	WJ-1
WJD-0328	지정	간현	320-2	주택, 창고	2.0	현수미생물접촉폭기법	2001-08-16	250	WJ-1
WJD-0329	지정	간현	339-4	주택	1.0	혐기및호기성접촉폭기	2003-03-06	81	WJ-1

일련번호	읍면	동리	지번	건물용도 /상호명	처리 용량(m ³)	처리방법	준공검사일	건축 연면적	소유역
WJD-0330	지정	간현	595-4	주택	2.0	현수미생물 접촉폭기법	2001-08-16	99	WJ-1
WJD-0331	지정	간현	63-5	음식점, 주택	35.0	현수미생물 접촉폭기	2003-07-07	190	WJ-1
WJD-0332	지정	간현	820-3	주택	1.0	혐기여상접촉폭기	2003-08-20	98	WJ-1
WJD-0333	지정	간현	855-4	주택	2.0	호기성접촉폭기방법	2004-04-19	101	WJ-1
WJD-0334	지정	보통	151-1	사무실	10.0	현수미생물 접촉폭기	2004-06-09	490	WJ-6
WJD-0335	지정	보통	151-3	사무실	2.0	혐기여상접촉폭기	2003-07-07	98	WJ-6
WJD-0336	지정	보통	187-3	주택	1.0	생물부착여과방법	2003-05-27	74	WJ-6
WJD-0337	지정	보통	22-6	주택	1.0	혐기여상접촉폭기방법	2002-06-27	105	WJ-6
WJD-0338	지정	보통	451-3	주택및창고	2.0	현수미생물 접촉폭기	2004-10-06	196	WJ-6
WJD-0339	지정	신평	470	주택	1.0	혐기및호기성접촉폭기	2003-07-01	78	WJ-1
WJD-0340	지정	신평	761	주택	1.0	혐기여상폭기방법	2002-06-28	86	WJ-1
WJD-0341	지정	신평	197외7	사무실, 창고	20.0	접촉산화법	2002-01-07	4,687	WJ-1
WJD-0342	지정	신평	370-4	음식점	6.0	현수미생물 접촉폭기법	2001-06-23	96	WJ-1
WJD-0343	지정	신평	415외8	사무실	3.0	침지식박분리활성슬러지법(콘)	2002-10-30	490	WJ-1
WJD-0344	지정	신평	727-12	주택	2.0	혐기여상접촉폭기방법	2002-08-08	132	WJ-1
WJD-0345	지정	신평	727-2외1번지	공장	6.0	혐기및호기성접촉폭기	2002-08-14	661	WJ-1
WJD-0346	지정	신평	727-6	주택	1.2	현수미생물 접촉폭기	2003-10-31	98	WJ-1
WJD-0347	지정	신평	727-9	주택	2.0	현수미생물 접촉폭기법	2005-02-03	129	WJ-1
WJD-0348	지정	안창	16-5	숙박시설	25.0	접촉산화법	1997-09-20	493	WJ-3
WJD-0349	지정	안창	18-4	일반음식점	12.0	호기성발효집	1999-11-29	179	WJ-3
WJD-0350	지정	월송	1016	숙박시설	2700.0	접촉산화+오존	1998-01-03	87,487	WJ-3
WJD-0351	지정	월송	437-8	주택, 창고	1.0	호기성생물학적방법(PE)	2005-01-14	161	WJ-3
WJD-0352	지정	월송	629-11	주택	1.0	3단생물막접촉폭기	2003-06-12	92	WJ-3
WJD-0353	지정	월송	940-1.4	음식점	20.0	호기성생물학적방법	2001-03-28	188	WJ-3
WJD-0354	지정	월송	981-1	복합시설	20.0	현수미생물 접촉	2000-12-09	553	WJ-3
WJD-0355	지정	월송	산2-2	복합시설(골프, 호텔)	380.0	접촉산화+오존	1998-04-15	11,955	WJ-3
WJD-0356	지정	판대	233외1	주택	2.0	혐기및호기성접촉폭기방법	2002-07-15	422	WJ-3
WJD-0357	지정	판대	643-1, 643-14	음식, 숙박, 문화, 예식장	80.0	호기성발효집	2000-04-17	1,540	WJ-3
WJD-0358	지정	판대	산114-2	수련시설	60.0	접촉산화법	1996-12-21	2,499	WJ-3
WJD-0359	판부	금대	139	그린벨리	30	접촉산화	1997.10.02	1410	WJ-7
WJD-0360	판부	금대	254	통나무집	30	접촉산화	1988.12.12	422	WJ-7
WJD-0361	판부	금대	406	금대장여관	50	혐기여상접촉폭기방법	1993.05.20	1340	WJ-7
WJD-0362	판부	금대	959	금대초교	7	자연정화법	2002.01.15	1477	WJ-7
WJD-0363	판부	금대	1130	원주실버요양원	25	현수미생물 접촉법	1999.09.06	553	WJ-7
WJD-0364	판부	금대	1298	백운산벚꽃마을수	25	호기성생물학적방법	2003.07.07	413	WJ-7
WJD-0365	판부	금대	1298	올레	12	호기성생물학적방법	2001.11.05	174	WJ-7
WJD-0366	판부	금대	1389	영원사	10	현수미생물 접촉폭기방법	2002.06.07	400	WJ-7
WJD-0367	판부	금대	1130외3	세진환경-49호명하이테크	50	호기성접촉폭기	2003.11.10	1116	WJ-7
WJD-0368	판부	금대	1278-3	알파인장여관	25	접촉산화	1995.05.04		WJ-7
WJD-0369	판부	금대	1319-17	㈜무진장산업	1	호기성생물학적방법	2003.08.29	76	WJ-7
WJD-0370	판부	금대	132-1	그린가든	12	생물막여과방식	2002.10.08	183	WJ-7
WJD-0371	판부	금대	1322-2	국립공원치악산리사무소	25	현수미생물 접촉폭기방법	2002.06.26	32	WJ-7
WJD-0372	판부	금대	1332-2	치악산관리사무소	13	토양침투모관	1993.12.18	62	WJ-7
WJD-0373	판부	금대	1332-2	치악산관리사무소	10	혐기여상폭기법	1998.08.28	30	WJ-7
WJD-0374	판부	금대	1332-2	치악산관리사무소	10	혐기여상폭기법	1998.08.28	30	WJ-7
WJD-0375	판부	금대	1333-2	치악산관리사무소	15	혐기여상폭기법	1998.08.28	52	WJ-7
WJD-0376	판부	금대	1333-2	치악산관리사무소	1	혐기여상폭기법	1998.08.28	39	WJ-7
WJD-0377	판부	금대	147-2	가리파호텔	50	접촉산화	1995.06.26	1378	WJ-7
WJD-0378	판부	금대	192-1	제일산업	6	현수미생물 접촉폭기방법	2003.08.11	193	WJ-7
WJD-0379	판부	금대	266-2.5	세진환경	45	호기성접촉폭기방법	2003.09.27	1195	WJ-7
WJD-0380	판부	금대	476.7, 8.9	판코리아	50	접촉산화	1998.08.06	1797	WJ-7
WJD-0381	판부	금대	598-1	보원가든	12	호기성생물학적방법	2001.09.14	315	WJ-7
WJD-0382	판부	금대	692-9	㈜진성환경	10	현수미생물 접촉폭기	2003.09.29	160	WJ-7
WJD-0383	판부	금대	산100	자연휴양림	1	혐기여상접촉폭기방법	2002.04.26	32	WJ-7
WJD-0384	판부	서곡	114	내남송노인정	2	3단생물막접촉폭기	2003.10.30	99	WJ-6
WJD-0385	판부	서곡	139		1	호기성생물학적방법	2003.12.08	84	WJ-6
WJD-0386	판부	서곡	592	거장주택건설	720	장기폭기방법	2002.02.16	37657	WJ-6
WJD-0387	판부	서곡	823		2	호기성생물학적방법	2003.12.18	189	WJ-6
WJD-0388	판부	서곡	1110	서곡초등학교	8	살수여상식생물막법	2001.12.11	1829	WJ-6

일련번호	읍면	동리	지번	건물용도 /상호명	처리 용량(m ³)	처리방법	준공검사일	건축 연면적	소유역
WJD-0389	관부	서곡	1114-2	홍부네	6	협기여상폭기법	2000.06.08	97	WJ-6
WJD-0390	관부	서곡	1114-5		1.2	현수미생물접촉폭기	2004.01.13	77	WJ-6
WJD-0391	관부	서곡	1122-18	칭솔보리밥	24	생물여과방법	2003.06.23	339	WJ-6
WJD-0392	관부	서곡	1168-1	요사채	1	3단생물막접촉폭기	2003.07.21	83	WJ-6
WJD-0393	관부	서곡	1168-2	문수사	2	3단생물막접촉폭기	2003.07.21	99	WJ-6
WJD-0394	관부	서곡	1179-2		2	현수미생물접촉폭기	2003.11.12	129	WJ-6
WJD-0395	관부	서곡	1180-5		1	호기성생물학적방법	2003.12.08	99	WJ-6
WJD-0396	관부	서곡	1286-3		1.2	현수미생물접촉폭기	2003.07.15	39	WJ-6
WJD-0397	관부	서곡	1312-2	(주)한얼식품	6	살수여상식생물막법	2000.10.11	819	WJ-6
WJD-0398	관부	서곡	193-6		2	현수미생물접촉폭기	2003.08.26	142	WJ-6
WJD-0399	관부	서곡	326-2		1	3단생물막접촉폭기	2003.05.23	94	WJ-6
WJD-0400	관부	서곡	347-13		2	현수미생물접촉폭기	2003.09.22	191	WJ-6
WJD-0401	관부	서곡	347-30		2	현수미생물접촉폭기방법	2003.11.10	171	WJ-6
WJD-0402	관부	서곡	347-9		2	3단생물막접촉폭기	2003.12.22	123	WJ-6
WJD-0403	관부	서곡	442,3,4	궁전예식장	30	호기성발효집	1998.08.04	6349	WJ-6
WJD-0404	관부	서곡	444-2,3	궁전예식장	170	호기성발효집	2000.09.01	5449	WJ-6
WJD-0405	관부	서곡	488-1	대산종합건설	3	3단생물막접촉폭기	2003.06.17	170	WJ-6
WJD-0406	관부	서곡	560-2	대풍오리촌	25	현수미생물접촉폭기	2003.10.10	184	WJ-6
WJD-0407	관부	서곡	582-3	제일주류판매	6	호기성생물학적방법	2003.08.22	483	WJ-6
WJD-0408	관부	서곡	613-4	오부자집	10	접촉산화법+임의협기성접촉	2001.06.30	379	WJ-6
WJD-0409	관부	서곡	623-5	원주장수보신탕	12	현수미생물접촉폭기방법	2002.12.17	66	WJ-6
WJD-0410	관부	서곡	624-4		20	현수미생물접촉	2001.03.24	398	WJ-6
WJD-0411	관부	서곡	638-3	(주)태성	6	3단생물막접촉폭기	2003.10.14	1090	WJ-6
WJD-0412	관부	서곡	638-3	천철의스프레스	2	현수미생물접촉폭기	2003.11.04	50	WJ-6
WJD-0413	관부	서곡	638-4	도원건설주식회사	6	3단생물막접촉폭기	2003.10.14	1097	WJ-6
WJD-0414	관부	서곡	734-3	신도건설	10	현수미생물접촉폭기	2001.07.04	141	WJ-6
WJD-0415	관부	서곡	793-2		2	접촉산화	2003.01.21	194	WJ-6
WJD-0416	관부	서곡	875-30	(주)진장산업	2	호기성생물학적방법	2003.04.18	186	WJ-6
WJD-0417	관부	서곡	산110	거장아파트	300	접촉산화	1995.03.20		WJ-6
WJD-0418	관부	서곡	산13-1	남송골프클럽	18	호기성생물학적방법	2003.12.18	5357	WJ-6
WJD-0419	관부	서곡	산19외1	서곡순복음교회	35	호기성접촉폭기	2001.10.06	1165	WJ-6
WJD-0420	관부	신촌	851	(주)양평건설(주)이영	4	현수미생물접촉폭기	2003.10.30	170	WJ-7
WJD-0421	관부	신촌	879	세원건설-주요방화대기	12	호기성접촉폭기방법	2003.10.24	154	WJ-7
WJD-0422	관부	신촌	977	삼육재림연수원	60	토양미생물용이용한무취고도처리	2001.09.14	1938	WJ-7
WJD-0423	관부	신촌	833-2외1	주택	1	3단생물막접촉폭기	2004.02.13	98	WJ-7
WJD-0424	호저	만중	50	네덜란드	16	호기성접촉폭기방법	2003.02.07	98	WJ-6
WJD-0425	호저	만중	325	축사	20	호기성생물학적방법	2002.06.26	631	WJ-6
WJD-0426	호저	만중	360	의류할인매장	6	호기성접촉폭기방법	2003.08.07	99	WJ-6
WJD-0427	호저	만중	360	상성대우식품대리점	30	현수미생물접촉폭기	2004.03.02	329	WJ-6
WJD-0428	호저	만중	472	원주장례식장	20	현수미생물접촉폭기	2000.01.14	1166	WJ-6
WJD-0429	호저	만중	480	(주)부흥	2	현수미생물접촉폭기	2003.11.21	95	WJ-6
WJD-0430	호저	만중	597	(주)강원	2	현수미생물접촉폭기방법	2002.10.18	491	WJ-6
WJD-0431	호저	만중	610	만중초교	16	협기여상접촉폭기	2000.12.28	1576	WJ-6
WJD-0432	호저	만중	683	한국전력공사인수전역소	6	협기성접촉폭기	2002.01.10	1497	WJ-6
WJD-0433	호저	만중	684	한국전력공사	20	분리접촉폭기	2002.05.20	1225	WJ-6
WJD-0434	호저	만중	1083	(주)동방	8	생물막여과방법	2003.05.27	260	WJ-6
WJD-0435	호저	만중	1094	코아엔지니어링	4	접촉산화법	2003.07.29	232	WJ-6
WJD-0436	호저	만중	1044-1	보르네오가구	40	현수미생물접촉	200.12.22	1271	WJ-6
WJD-0437	호저	만중	1044-14	데코라인	20	분리접촉폭기	2002.08.22	644	WJ-6
WJD-0438	호저	만중	1044-23	시몬스침대	20	분리접촉폭기	2002.08.09	644	WJ-6
WJD-0439	호저	만중	1044-24	우아미가구	20	호기성생물학적방법	2002.10.09	652	WJ-6
WJD-0440	호저	만중	1044-28	이노센트가구	20	분리접촉폭기	2002.08.09	644	WJ-6
WJD-0441	호저	만중	1044-37외2	(주)대성상사	14	침전분리현수미생물법	2003.11.06	421	WJ-6
WJD-0442	호저	만중	1044-40외1	퍼시스 가구점	8	생물막여과방법	2003.07.23	247	WJ-6
WJD-0443	호저	만중	1045-6	상일리베가구	50	현수미생물접촉폭기방법	2002.04.30	1518	WJ-6
WJD-0444	호저	만중	1045-9	장인가구	20	호기성생물학적방법	2002.06.07	491	WJ-6
WJD-0445	호저	만중	1059-17	만중사무용가구점	10	생물막여과방법	2003.07.23	298	WJ-6
WJD-0446	호저	만중	1107-2	(주)SK	3	협기여상접촉폭기	1998.04.08	2520	WJ-6
WJD-0447	호저	만중	1130-2	(합)천일건설	5	현수미생물접촉폭기	2004.03.03	292	WJ-6

일련번호	읍면	동리	지번	건물용도 /상호명	처리 용량(m ³)	처리방법	준공검사일	건축 연면적	소유역
WJD-0448	호저	만중	1157-1	코아엔지니어링	1	생물부착여과방법	2003.05.27	99	WJ-6
WJD-0449	호저	만중	314-1	태산상사	6	생물막여과방법	2003.05.10	96	WJ-6
WJD-0450	호저	만중	362-5		4	현수미생물접촉폭기	2003.07.21	160	WJ-6
WJD-0451	호저	만중	495-9	삼삼종합건재	20	현수미생물접촉법	1998.07.14	690	WJ-6
WJD-0452	호저	만중	497-3	원도자동차매상사	1	혐기여상접촉폭기	2003.11.19	48	WJ-6
WJD-0453	호저	만중	597외1	동부자동차	1.2	호기성접촉폭기방법	2004.03.05	66	WJ-6
WJD-0454	호저	만중	659-2	대보아파트관리	115	접촉산화	2000.01.14	8152	WJ-6
WJD-0455	호저	만중	660-2	한국철도공사원주인력소	14	혐기성접촉폭기법	2002.01.10	911	WJ-6
WJD-0456	호저	만중	872-7	공업은행원하시현상	35	현수미생물접촉	1998.10.29	2225	WJ-6
WJD-0457	호저	만중	981-3외1	세진건설(주)공인(주)	5	현수미생물접촉방법	2001.12.27	907	WJ-6
WJD-0458	호저	만중	산171-1	태일레미콘	3	현수미생물접촉폭기	2003.09.16	1399	WJ-6
WJD-0459	호저	고산	260	교육시설	5.0	현수미생물접촉폭기방법	2002-01-10	1,165	WJ-1
WJD-0460	호저	광격	326	주택	1.0	3단생물막접촉방법	2003-05-07	97	WJ-1
WJD-0461	호저	광격	946	임산공장밀집	25.0	살수여상바이오우두집	2002-05-31	7,084	WJ-1
WJD-0462	호저	광격	234-2	주택	1.0	혐기여상접촉폭기방법	2002-11-14	99	WJ-1
WJD-0463	호저	광격	628-2	노유자시설	60.0	현수미생물접촉	1998-11-10	2,523	WJ-1
WJD-0464	호저	광격	819-6	보건진료소	5.0	3단생물막접촉방법	2004-01-19	158	WJ-1
WJD-0465	호저	광격	946-10						WJ-1
WJD-0466	호저	광격	946-11						WJ-1
WJD-0467	호저	광격	946-12						WJ-1
WJD-0468	호저	광격	946-2						WJ-1
WJD-0469	호저	광격	946-3						WJ-1
WJD-0470	호저	광격	946-5						WJ-1
WJD-0471	호저	광격	946-7						WJ-1
WJD-0472	호저	대덕	255	주택	1.0	현수미생물접촉폭기	2003-06-04	88	WJ-1
WJD-0473	호저	대덕	358	주택	1.0	3단생물막접촉방법	2003-07-23	94	WJ-1
WJD-0474	호저	대덕	647	복지시설	25.0	호기성발효집	2000-11-15	1,043	WJ-1
WJD-0475	호저	매호	26						WJ-1
WJD-0476	호저	매호	106	주택및음식점	16.0	침전분리접촉폭기방법	2005-04-04	186	WJ-1
WJD-0477	호저	매호	120						WJ-1
WJD-0478	호저	매호	342						WJ-1
WJD-0479	호저	매호	345						WJ-1
WJD-0480	호저	매호	422						WJ-1
WJD-0481	호저	매호	558-3	주택및창고	1.0	3단생물막접촉방법	2003-09-29	198	WJ-1
WJD-0482	호저	매호	76-2	공장	5.0	호기성생물학적방법	2002-10-17	811	WJ-1
WJD-0483	호저	매호	76-3	공장	10.0	현수미생물접촉폭기	2002-12-10	1,752	WJ-1
WJD-0484	호저	무장	114	공장,관리사	1.0	혐기여상접촉폭기	2004-04-14	1,706	WJ-1
WJD-0485	호저	무장	232	주택	2.0	3단생물막접촉방법	2004-07-01	105	WJ-1
WJD-0486	호저	무장	252	주택	1.0	호기성생물학적방법	2003-11-10	56	WJ-1
WJD-0487	호저	무장	274	주택	2.0	3단생물막접촉방법	2003-07-07	164	WJ-1
WJD-0488	호저	무장	295	주택	1.0	혐기및호기성접촉폭기	2002-10-14	90	WJ-1
WJD-0489	호저	무장	533-11	음식점	10.0	현수미생물접촉폭기방법	2002-10-23	56	WJ-1
WJD-0490	호저	무장	108-2						WJ-1
WJD-0491	호저	무장	109-2						WJ-1
WJD-0492	호저	무장	455-1						WJ-1
WJD-0493	호저	산현	329	공장	12.0	현수미생물접촉방법	2001-12-27	2,274	WJ-1
WJD-0494	호저	산현	412	주택	1.0	혐기여상접촉폭기방법	2002-06-07	86	WJ-1
WJD-0495	호저	산현	180-2	주택	1.2	현수미생물접촉폭기	2003-09-23	145	WJ-1
WJD-0496	호저	산현	360-2	주택	1.0	3단생물막접촉방법	2003-02-03	100	WJ-1
WJD-0497	호저	산현	557-1외3번지	수양,예매,부내식당	10.0	생물막여과법	2002-11-14	534	WJ-1
WJD-0498	호저	산현	557-1외3번지	숙소	2.0	3단생물막여과방법	2002-11-14	225	WJ-1
WJD-0499	호저	산현	557-1외3번지	주택	2.0	3단생물막여과방법	2002-11-14	198	WJ-1
WJD-0500	호저	산현	557-1외3번지	주택	2.0	3단생물막여과방법	2002-11-14	148	WJ-1
WJD-0501	호저	옥산	101	주택	1.0	현수미생물접촉폭기방법	2002-11-21	83	WJ-1
WJD-0502	호저	옥산	162	주택	20.0	현수미생물접촉법	1998-12-24	344	WJ-1
WJD-0503	호저	옥산	509						WJ-1
WJD-0504	호저	옥산	563						WJ-1
WJD-0505	호저	옥산	422-1	주택	2.0	살수형접촉폭기	2004-12-10	158	WJ-1
WJD-0506	호저	옥산	584-1	현장사무실,숙소	6.0	접촉산화(PE)	2002-03-14	604	WJ-1

일련번호	읍면	동리	지번	건물용도 /상호명	처리 용량(m ³)	처리방법	준공검사일	건축 연면적	소유역
WJD-0507	호저	옥산							WJ-1
WJD-0508	호저	옥산							WJ-1
WJD-0509	호저	옥산							WJ-1
WJD-0510	호저	옥산							WJ-1
WJD-0511	호저	옥산							WJ-1
WJD-0512	호저	용곡	532	주택	1.0	3단생물막접촉방법	2003-01-28	120	WJ-1
WJD-0513	호저	용곡	565	카페	4.0	현수미생물접촉폭기	2003-07-09	95	WJ-1
WJD-0514	호저	용곡	530-1	주택	1.0	살수형접촉폭기방법	2004-07-19	97	WJ-1
WJD-0515	호저	용곡	530-16	주택	1.0	현수미생물접촉폭기	2003-09-23	99	WJ-1
WJD-0516	호저	용곡	545-5	주택	1.0	3단생물막접촉방법	2002-10-23	120	WJ-1
WJD-0517	호저	주산	325	음식점,주택	14.0	현수미생물접촉폭기방법	2002-06-26	140	WJ-1
WJD-0518	호저	주산	511	교육시설	10.0	혐기여상접촉법	2000-12-28	1,301	WJ-1
WJD-0519	호저	주산	522	관청업무시설	15.0	호기성발효집	1999-07-02	986	WJ-1
WJD-0520	호저	주산	809						WJ-1
WJD-0521	호저	주산	1107	공장	2.0	현수미생물접촉폭기	2003-05-23	396	WJ-1
WJD-0522	호저	주산	1175	주택	1.0	살수형접촉폭기방법	2004-07-19	76	WJ-1
WJD-0523	호저	주산	1082-2	사무실	2.0	현수미생물접촉폭기방법	2002-10-01	57	WJ-1
WJD-0524	호저	주산	1107-2	주택	2.0	현수미생물접촉폭기	2003-07-07	98	WJ-1
WJD-0525	호저	주산	320-9외1	주택및창고	2.0	혐기및호기성접촉폭기	2002-10-09	125	WJ-1
WJD-0526	호저	주산	513-3	사무실	9.0	호기성발효집	1998-06-25	1,896	WJ-1
WJD-0527	호저	주산	585-3외1	종교시설	8.0	호기성접촉폭기방법	2003-09-23	516	WJ-1
WJD-0528	호저	주산	589-1	주택	1.0	혐기여상접촉폭기	2003-05-31	85	WJ-1
WJD-0529	호저	주산	산48-1	근생시설	10.0	접촉포기방법	2001-07-23	813	WJ-1
WJD-0530	호저	주산	1192-4	주택	1.0	3단생물막접촉방법	2003-08-29	72	WJ-1
WJD-0531	호저	주산	390-4						WJ-1
WJD-0532	호저	주산							WJ-1
WJD-0533	호저	주산							WJ-1
WJD-0534	호저	주산							WJ-1
WJD-0535	호저	주산							WJ-1
WJD-0536	호저	주산							WJ-1
WJD-0537	호저	주산							WJ-1
WJD-0538	호저	주산							WJ-1
WJD-0539	호저	주산							WJ-1
WJD-0540	호저	주산							WJ-1
WJD-0541	홍업	대안	430		2	현수미생물접촉폭기	2003.08.26	98	WJ-6
WJD-0542	홍업	대안	501	인삼송어횃집	20	호기성접촉폭기	2003.10.24	121	WJ-6
WJD-0543	홍업	대안	613		1	호기성생물학적방법	2004.01.13	99	WJ-6
WJD-0544	홍업	대안	657		1.2	현수미생물접촉폭기	2003.07.01	125	WJ-6
WJD-0545	홍업	대안	1044		1	호기성생물학적방법	2003.07.29	107	WJ-6
WJD-0546	홍업	대안	1288-1		1	호기성생물학적방법	2003.12.26	99	WJ-6
WJD-0547	홍업	대안	1558-6	삭제	34	생물막여과방법	2003.08.22	195	WJ-6
WJD-0548	홍업	대안	1684-12		12	현수미생물접촉법	2001.05.10	185	WJ-6
WJD-0549	홍업	대안	337-3외5	홍집	40	현수미생물접촉방법	2003.11.10	370	WJ-6
WJD-0550	홍업	대안	393-11외1	한국금형기술	12	현수미생물접촉폭기방법	2002.01.09	1833	WJ-6
WJD-0551	홍업	대안	393-7	㈜스피드시멘트	18	현수미생물접촉방법	2003.07.01	4750	WJ-6
WJD-0552	홍업	대안	658-5		2	현수미생물접촉폭기	2003.08.26	139	WJ-6
WJD-0553	홍업	대안	693-1외2	녹색농촌체험담	12	침전분리접촉폭기	2003.12.18	554	WJ-6
WJD-0554	홍업	대안	750-3		1	현수미생물접촉폭기	2003.05.28	83	WJ-6
WJD-0555	홍업	대안	917-2		1	현수미생물접촉폭기	2003.06.23	96	WJ-6
WJD-0556	홍업	매지	221	인세대 매지관리소	900	활성오니법+여과시설	1983.08.30	41263	WJ-6
WJD-0557	홍업	매지	256	산골	6	분리접촉폭기법	2003.07.18	94	WJ-6
WJD-0558	홍업	매지	634		1	혐기및호기성접촉폭기	2003.07.15	98	WJ-6
WJD-0559	홍업	매지	1730	매지3리마을회	3	혐기및호기성접촉폭기	2002.10.30	180	WJ-6
WJD-0560	홍업	매지	1832		1.2	현수미생물접촉폭기	2003.08.11	95	WJ-6
WJD-0561	홍업	매지	1928	매지인대아파트관리소	400	접촉산화	1996.07.01		WJ-6
WJD-0562	홍업	매지	1934	청솔아파트관리소	420	접촉산화	1995.05.05		WJ-6
WJD-0563	홍업	매지	1934	청	550	접촉산화법	2000.07.18	29778	WJ-6
WJD-0564	홍업	매지	1934	청솔아파트	25	접촉산화법	2000.07.18	695	WJ-6
WJD-0565	홍업	매지	1924-2	스카이힐파크장	50	장기폭기	1997.09.04	933	WJ-6

일련번호	읍면	동리	지번	건물용도 /상호명	처리 용량(m ³)	처리방법	준공검사일	건축 연면적	소유역
WJD-0566	홍업	매지	1931-8	까투리	12	호기성발효침	1998.07.22	348	WJ-6
WJD-0567	홍업	매지	1933-6		12	현수미생물접촉법	1999.12.16	383	WJ-6
WJD-0568	홍업	매지	1158-5	기차카페	10	접촉폭기법	1998.06.09	136	WJ-6
WJD-0569	홍업	매지	1238-3	매지프라자	50	호기성발효침	1998.02.28	1164	WJ-6
WJD-0570	홍업	매지	1851-1	대보실업(주)	20	생물막여과법	2000.09.07	593	WJ-6
WJD-0571	홍업	매지	1853-4	양안치사찰단	6	혐기, 호기미생물법	2000.05.02	68	WJ-6
WJD-0572	홍업	매지	1856-6	매지파크	45	장기폭기	1997.06.16		WJ-6
WJD-0573	홍업	매지	319-1	성보개발(주)	30	살수여상	2000.03.13	873	WJ-6
WJD-0574	홍업	매지	457-3	(합)매지식품자문연구원	6	현수미생물접촉폭기방법	2002.09.17	418	WJ-6
WJD-0575	홍업	매지	531-13		8	현수미생물접촉폭기법	2001.06.04	645	WJ-6
WJD-0576	홍업	매지	532-1		6	혐기여상폭기법	2001.02.16	477	WJ-6
WJD-0577	홍업	매지	570,570-1	토지문화재단	30	접촉산화	1998.12.04	2659	WJ-6
WJD-0578	홍업	매지	570-2	토지문화재단	1	혐기여상접촉폭기	2003.09.29	185	WJ-6
WJD-0579	홍업	매지	928-5	토지가든	14	호기성생물학적방법	2003.10.07	106	WJ-6
WJD-0580	홍업	매지	산221	연세대학교매지캠퍼스	40	침지식막분리활성슬러	1999.12.16	588	WJ-6
WJD-0581	홍업	매지	산277외18	연세대학교원주캠퍼스	200	생물학적+물리, 화학적처리	2001.01.29	24439	WJ-6
WJD-0582	홍업	매지	산34-6.7	매산관광농원	4	혐기여상접촉폭기법	1999.11.29	167	WJ-6
WJD-0583	홍업	사제	107	하늘원장레스토랑	35	현수미생물접촉폭기방법	2002.12.17	1240	WJ-6
WJD-0584	홍업	사제	110	구림산업(주)	4	현수미생물접촉폭기방법	2002.10.01	1040	WJ-6
WJD-0585	홍업	사제	940	대호엔지니어링(주)	1	혐기및호기성접촉폭기	2004.03.19	99	WJ-6
WJD-0586	홍업	사제	1286	파랑생 모델	45	접촉산화	1997.12.30	999	WJ-6
WJD-0587	홍업	사제	1343	서린텔레콤	10	현수미생물접촉폭기방법	2002.09.13	660	WJ-6
WJD-0588	홍업	사제	1376-3	대한동운(주)	28	침지식막분리 활성슬러지법	1999.06.15	1842	WJ-6
WJD-0589	홍업	사제	1434-2	(합)연광정맥지니아원	1.2	현수미생물접촉폭기	2003.12.30	80	WJ-6
WJD-0590	홍업	사제	1454-2	(주)한국	2	혐기여상폭기방법	2002.02.20	189	WJ-6
WJD-0591	홍업	사제	1499외4	현대모비스	8	혐기여상폭기법	2000.10.25	3096	WJ-6
WJD-0592	홍업	사제	200-20	요동주유소	20	현수미생물접촉법	1998.10.27	450	WJ-6
WJD-0593	홍업	사제	209외2	삼성지체차	2	3단생물막접촉방법	2002.09.02	463	WJ-6
WJD-0594	홍업	사제	220-1	중부가구유통	40	접촉산화법	2001.07.09	367	WJ-6
WJD-0595	홍업	사제	337외2	거장주택임대	200	접촉산화법	1999.03.03	9327	WJ-6
WJD-0596	홍업	사제	495-5외1	대사제마을회	6	호기성접촉폭기방법	2002.12.23	315	WJ-6
WJD-0597	홍업	사제	524-3	승일건설	3	현수미생물접촉폭기	2004.03.02	199	WJ-6
WJD-0598	홍업	사제	661-4	사제2리마을회	5	침전분리접촉폭기	2003.12.11	194	WJ-6
WJD-0599	홍업	사제	814-1	(합)연광정맥지니아원	2	현수미생물접촉폭기	2004.01.16	143	WJ-6
WJD-0600	홍업	사제	산60-1	동광실업(주)	10	현수미생물접촉폭기방법	2002.01.28	2053	WJ-6
WJD-0601	홍업	홍업	111		1	혐기및호기성접촉폭기	2003.07.10	99	WJ-6
WJD-0602	홍업	홍업	122	금성철물	2	현수미생물접촉폭기방법	2002.09.17	97	WJ-6
WJD-0603	홍업	홍업	330	(주)삼호	17	호기성우두침	1999.08.14	1038	WJ-6
WJD-0604	홍업	홍업	362		1.2	현수미생물접촉폭기	2003.07.21	99	WJ-6
WJD-0605	홍업	홍업	908	홍업칼국수	30	호기성발효침	1998.09.18	864	WJ-6
WJD-0606	홍업	홍업	1376	홍업초등학교	20	현수미생물접촉폭기법	2001.11.07	1622	WJ-6
WJD-0607	홍업	홍업	1390	다물	8	현수미생물접촉폭기방법	2002.07.19	129	WJ-6
WJD-0608	홍업	홍업	1478	신촌가든	5	현수미생물접촉폭기법	199.11.08	78	WJ-6
WJD-0609	홍업	홍업	1481	롯데헴	6	호기성생물학적방법	2002.11.27	790	WJ-6
WJD-0610	홍업	홍업	1712	우리자동차	2	현수미생물접촉폭기	2003.05.07	287	WJ-6
WJD-0611	홍업	홍업	1752	유니스빌	160	접촉산화+여과	2004.03.02	4537	WJ-6
WJD-0612	홍업	홍업	63-7	배짚시계	24	현수미생물접촉법	2000.08.25	789	WJ-6
WJD-0613	홍업	홍업	65-11	OB게이트	55	접촉산화	1997.09.20	1990	WJ-6
WJD-0614	홍업	홍업	83-5		30	호기성접촉폭기방법	2003.12.26	434	WJ-6
WJD-0615	홍업	홍업	1018-3		1	3단생물막접촉방법	2003.12.22	84	WJ-6
WJD-0616	홍업	홍업	1420-11	(주)팜택	8	호기성생물학적방법	2003.06.12	1193	WJ-6
WJD-0617	홍업	홍업	157-1	홍업천주교성당	8	현수미생물접촉폭기	2004.03.03	457	WJ-6
WJD-0618	홍업	홍업	1572-5	농업기술센터	55	호기성발효침	1999.12.16	3168	WJ-6
WJD-0619	홍업	홍업	254-1	동명사	5	호기성접촉폭기	2003.11.04	275	WJ-6
WJD-0620	홍업	홍업	455-2	통나무오리	20	호기성접촉폭기방법	2002.07.30	172	WJ-6
WJD-0621	홍업	홍업	458-5	밤골식당	70	현수미생물접촉법	2002.10.18	487	WJ-6
WJD-0622	홍업	홍업	546-3	남원수원초등학교	2	호기성생물학적방법	2002.10.08	279	WJ-6
WJD-0623	홍업	홍업	546-8	남경막국수	30	호기성접촉폭기방법	2002.07.11	279	WJ-6
WJD-0624	홍업	홍업	548-4	두레박	05	혐기여상폭기법	2000.04.20	85	WJ-6

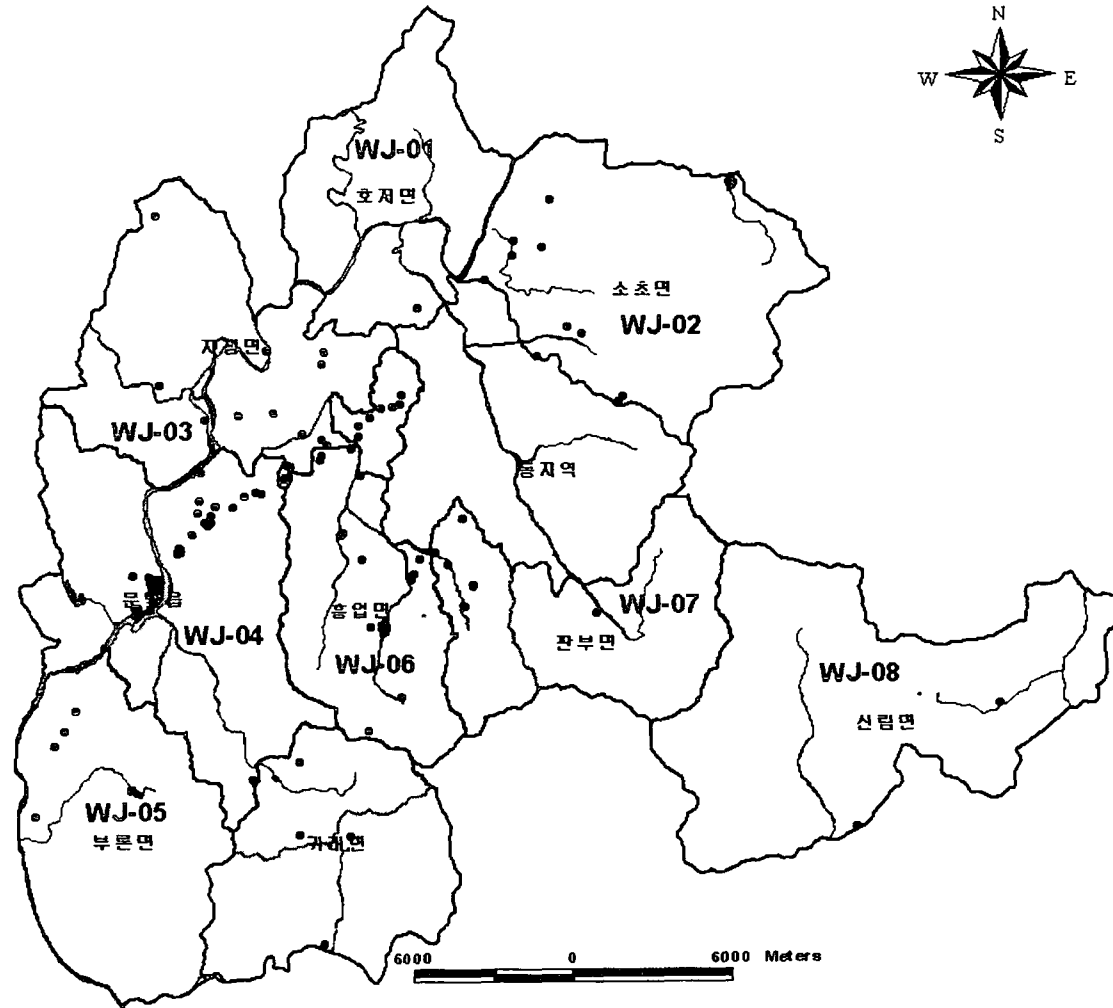
일련번호	읍면	동리	지번	건물용도 /상호명	처리 용량(m ³)	처리방법	준공검사일	건축 연면적	소유역
WJD-0625	홍업	홍업	552-1	홍업장	10	장기폭기	1993.11.13	487	WJ-6
WJD-0626	홍업	홍업	554-8,9	그린셀프세차장	1	현수미생물접촉폭기방법	2002.09.25	38	WJ-6
WJD-0627	홍업	홍업	585-4	아리랑공업장식	60	호기성발효집	2002.12.07	1544	WJ-6
WJD-0628	홍업	홍업	591-3	오멕시칸치킨	5	현수미생물접촉법	1999.10.15	122	WJ-6
WJD-0629	홍업	홍업	593-3	나원수경세사업부-주유소	6	현수미생물접촉폭기방법	2002.10.18	371	WJ-6
WJD-0630	홍업	홍업	596-1	홍업사우나	30	현수미생물접촉폭기법	2002.01.07	665	WJ-6
WJD-0631	홍업	홍업	596-2	홍업영양탕	24	현수미생물접촉폭기방법	2001.12.19	734	WJ-6
WJD-0632	홍업	홍업	73-45	사람과나무	35	현수미생물접촉폭기	2003.02.25	196	WJ-6
WJD-0633	홍업	홍업	757외13	백운체육관	30	접촉산화	1994.09.08	2506	WJ-6
WJD-0634	홍업	홍업	899-1		3	현수미생물접촉폭기	2004.03.13	229	WJ-6
WJD-0635	홍업	홍업	991-35		2	혐기및호기성접촉폭기	2003.07.07	128	WJ-6
WJD-0636	홍업	홍업	산2-1	원주대학장	5	호기성접촉폭기방법	2004.01.16	630	WJ-6
WJD-0637	홍업	홍업	산2-1	원주대학(경비실)	1	혐기여상폭기방법	2002.04.04	48	WJ-6
WJD-0638	홍업	홍업	산2-1	원주대학	30	접촉산화	1996.08.28	3040	WJ-6
WJD-0639	홍업	홍업	산2-1	원주대학	100	접촉산화	1996.03.29	4933	WJ-6
WJD-0640	홍업	홍업	산2-1	원주대학	190	접촉산화	1999.07.16	3735	WJ-6
WJD-0641	홍업	홍업	산2-1	원주대학	100	접촉산화	2002.08.29	4781	WJ-6
WJD-0642	홍업	홍업	산2-28	경동아파트	8	혐기여상폭기법	2000.04.06	282	WJ-6
WJD-0643	홍업	홍업	산2-28	경동아파트	220	접촉산화법	2000.04.06	19518	WJ-6
WJD-0644	홍업	홍업	산66	한라공대	300	접촉산화	2002.09.25		WJ-6
WJD-0645	홍업	홍업	산74-23	엘엘샷시	3	현수미생물접촉폭기	2003.06.17	441	WJ-6

여 백

3.2 폐수배출시설



여 백



【 폐수배출시설 위치도 】

일련번호	읍면	동리	지번	업소명	업종	종별	소유역	비고
WJP-0001	귀래면	귀래1리	산300-1	강원개발	석재생산	수질5종	WJ-4	
WJP-0002	귀래면	귀래리	1083-1	범아공예	목재가공업	수질5종	WJ-4	
WJP-0003	귀래면	귀래리	산18-1	광희석재	석재가공업	수질5종	WJ-4	
WJP-0004	귀래면	운계리	산111-1	(주)귀래레미콘	시멘트,플라스틱제품 제조시설	수질5종	WJ-5	
WJP-0005	귀래면	주포리	27	하얀손산업	고무,플라스틱제품제조시설	수질4종	WJ-5	
WJP-0006	문막읍	건등리	323	세차닷킴	자동차세차업	수질5종	WJ-4	
WJP-0007	문막읍	건등리	383	삼양대관령우유	우유제조업	수질2종	WJ-4	
WJP-0008	문막읍	건등리	194-2	현대세차장	자동차세차업	수질5종	WJ-4	
WJP-0009	문막읍	건등리	203-2	도루코문막공장	제조업	수질5종	WJ-4	
WJP-0010	문막읍	건등리	320-2	형제주유소	자동차세차(주유소)	수질5종	WJ-4	
WJP-0011	문막읍	건등리		틀게이트주유소	자동차세차(주유소)	수질5종	WJ-4	
WJP-0012	문막읍	동화리	166	호호식품(주)김채		수질5종	WJ-4	
WJP-0013	문막읍	동화리	505	섬강주유소	자동차세차(주유소)	수질5종	WJ-4	
WJP-0014	문막읍	동화리	728	미림주유소	자동차세차(주유소)	수질5종	WJ-4	
WJP-0015	문막읍	동화리	1442	문막정수장	정수장	수질5종	WJ-4	
WJP-0016	문막읍	동화리	1176-1	현진산업개발	레미콘제조업	수질5종	WJ-4	
WJP-0017	문막읍	동화리	1536-1	하늘의원	의료업	수질5종	WJ-4	
WJP-0018	문막읍	동화리	1542-8	김동우 외과의원	의료업	수질5종	WJ-4	
WJP-0019	문막읍	동화리	348-2	대광안전유리	유리가공업	수질5종	WJ-4	
WJP-0020	문막읍	문막리	305-6	송광선내과의원	의료업	수질5종	WJ-4	
WJP-0021	문막읍	문막리	431-1	문막카세차장	자동차세차업	수질5종	WJ-4	
WJP-0022	문막읍	문막리	435-1	세광자동차정비	자동차정비업	수질5종	WJ-4	
WJP-0023	문막읍	문막리	481-1	문막정형외과의원	의료업	수질5종	WJ-4	
WJP-0024	문막읍	문막리	485-3	문막대일의원	의료업	수질5종	WJ-4	
WJP-0025	문막읍	문막리	486-1	동명세차장	자동차세차업	수질5종	WJ-4	
WJP-0026	문막읍	반계리	161	해태제과	과자 제조업	수질5종	WJ-3	
WJP-0027	문막읍	반계리	2225	이수세라믹	TV부품제조업	수질5종	WJ-3	
WJP-0028	문막읍	반계리	2236	(주)에스케이엠	미디어매체제조	수질5종	WJ-3	
WJP-0029	문막읍	반계리	83-1	현대자동차(주)원주출고	자동차유통업	수질5종	WJ-3	
WJP-0030	문막읍	반계리	99-3	문막공단폐수종말	하수종말처리	수질5종	WJ-3	
WJP-0031	문막읍	반계리	5-1	오아시스 식품	면류 제조업	수질5종	WJ-3	
WJP-0032	문막읍	반계리	5-3	대한화인세라믹	세라믹코팅 가공업	수질5종	WJ-3	
WJP-0033	문막읍	반계리	5-9	한국유니온 제약	일반의약품생산	수질5종	WJ-3	

일련번호	읍면	동리	지번	업소명	업종	종별	소유역	비고
WJP-0034	문막읍	반계리	5-12	이수세라믹	TV부품제조업	수질5종	WJ-3	
WJP-0035	문막읍	반계리	5-12	이수세라믹	TV부품제조업	수질5종	WJ-3	
WJP-0036	문막읍	반계리	5-13	한국메디	건강식품제조업	수질5종	WJ-3	
WJP-0037	문막읍	반계리	5-14	부국산업	레저용품	수질5종	WJ-3	
WJP-0038	문막읍	반계리	5-15	군인공제회 제일식품	참기름제조업	수질5종	WJ-3	
WJP-0039	문막읍	반계리	5-19	퍼스트	치즈가공업	수질5종	WJ-3	
WJP-0040	문막읍	반계리	5-20	동양전자공업	비철금속 가공업	수질5종	WJ-3	
WJP-0041	문막읍	반계리	5-22	(주)만도	공조기기 제조업	수질3종	WJ-3	
WJP-0042	문막읍	반계리	5-24	토박이식품	식품가공업	수질5종	WJ-3	
WJP-0043	문막읍	반계리	5-29	이래화학	분해성수지 제조업	수질5종	WJ-3	
WJP-0044	문막읍	반계리	1-1(1)	태일레미콘	레미콘제조업	수질5종	WJ-3	
WJP-0045	문막읍	반계리	5-39	J.D.C 택	카드 제품제조	수질5종	WJ-3	
WJP-0046	문막읍	취병리	324-1	신일정공	정밀기기가공	수질5종	WJ-3	
WJP-0047	부론면	노림1리	924-1	유진건설		수질5종	WJ-5	
WJP-0048	부론면	범천1리	1473-11	(주)엔컴	합성수지 및 플라스틱제조시설	수질5종	WJ-5	
WJP-0049	부론면	범천1리	1473-4	CK 글라스	유리제품제조시설	수질5종	WJ-5	
WJP-0050	부론면	홍호리	292	단무지절임공장	식품가공업	수질5종	WJ-5	
WJP-0051	부론면	홍호리	96-1	드림식품	식품제조업	수질5종	WJ-5	
WJP-0052	소초면	의관리	56_2	GM대우출고사무소	운수장비수선 및 세차시설	수질5종	WJ-2	
WJP-0053	소초면	장양1리	189-3	우리주유소	운수장비수선 및 세차시설	수질5종	WJ-2	
WJP-0054	소초면	장양2리	929-2	상용에너지	운수장비수선 및 세차시설	수질5종	WJ-2	
WJP-0055	소초면	장양리	6	나무와사람	과실,제소가공 및 저장, 처리시설	수질5종	WJ-2	
WJP-0056	소초면	장양리	953	삼호제지	펄프,종이제품제조시설	수질5종	WJ-2	
WJP-0057	소초면	장양리	1317-4	엠와이(자)	조립금속제조시설	수질5종	WJ-2	
WJP-0058	소초면	장양리	1797-3	천일석재	비금속광물광업시설	수질5종	WJ-2	
WJP-0059	소초면	홍양리	1132	대유토건(주)	기타폐수배출시설	수질5종	WJ-2	
WJP-0060	소초면	홍양리	1401	명성기공	시멘트,플라스틱제품 제조시설	수질5종	WJ-2	
WJP-0061	소초면	홍양리	1609	동진유리제경	판유리가공품제조시설	수질5종	WJ-2	
WJP-0062	소초면	홍양리	101-1	황골엿협의회	기타식품제조시설	수질5종	WJ-2	
WJP-0063	소초면	홍양리	87_1	명성레미콘	시멘트,플라스틱제품 제조시설	수질5종	WJ-2	
WJP-0064	신림면	용암리	82_9	(주)청명바이오	농산물가공시설	수질5종	WJ-8	
WJP-0065	신림면	항둔리	963-3	대양산업	합성수지 및 플라스틱제조시설	수질5종	WJ-8	
WJP-0066	지정면	가곡리	1129	동진레미콘	시멘트,플라스틱제품 제조시설	수질5종	WJ-1	

일련번호	읍면	동리	지번	업소명	업종	종별	소유역	비고
WJP-0067	지정면	가곡리	461-2	대한환경㈜	비금속광물광업시설	수질5종	WJ-1	
WJP-0068	지정면	가곡리	875-7	중앙레미콘	시멘트,플라스틱제품 제조시설	수질5종	WJ-1	
WJP-0069	지정면	간현리	626-2	초원산양유	낙농제품제조	수질5종	WJ-1	
WJP-0070	지정면	보통리	151	금강개발	비금속광물광업시설	수질5종	WJ-6	
WJP-0071	지정면	보통리	400	남부유리제정	판유리가공품제조시설	수질5종	WJ-6	
WJP-0072	지정면	보통리	402	(자)대선 환경	비금속광물광업시설	수질5종	WJ-6	
WJP-0073	지정면	보통리	399-7	청강	기타음식료품 제조시설	수질5종	WJ-6	
WJP-0074	지정면	보통리	477-1	한일상사		수질5종	WJ-6	
WJP-0075	지정면	보통리	산23-9	북원교통	운수장비수선 및 세차시설	수질5종	WJ-6	
WJP-0076	지정면	신평리	789	강원수지	재생비금속생산 및 원료생산	수질5종	WJ-1	
WJP-0077	지정면	안창리	303	풍림산업	기타폐수배출시설	수질4종	WJ-3	
WJP-0078	지정면	월송리	647-17	동훈실업	과실,제소가공 및 저장, 처리시설	수질5종	WJ-3	
WJP-0079	지정면	월송리	산180-1	오크밸리	산업시설의 정수시설	수질4종	WJ-3	
WJP-0080	지정면	판대리	40	동아지질㈜	운수장비수선 및 세차시설	수질5종	WJ-3	
WJP-0081	판부면	금대리	858-1	원성택시(자)	운수장비 및 세차시설	수질5종	WJ-7	
WJP-0082	판부면	서곡리	917	서울식품	기타식품제조시설	수질5종	WJ-6	
WJP-0083	판부면	서곡리	1200, -1	서원주농협원주식품	기타식품제조시설	수질5종	WJ-6	
WJP-0084	판부면	서곡리	1200-1	원주농협치약산식품	식품첨가물제조	수질2종	WJ-6	
WJP-0085	판부면	서곡리	1312-2	(주)한일식품	기타식품제조시설	수질5종	WJ-6	
WJP-0086	판부면	서곡리	735-8	서곡주유소	운수장비 및 세차시설	수질5종	WJ-6	
WJP-0087	판부면	서곡리	산38-2	남송주유소	운수장비 및 세차시설	수질5종	WJ-6	
WJP-0088	호저면	만종리	316	서울주유소	운수장비수선 및 세차시설	수질5종	WJ-6	
WJP-0089	호저면	만종리	497	신우가스(자)	운수장비수선 및 세차시설	수질5종	WJ-6	
WJP-0090	호저면	만종리	46-1	대성단부지	청과류가공 및 저장처리시설	수질5종	WJ-6	
WJP-0091	호저면	만종리	1107-2	(주)sk원주물류센터	식유정제품 제조시설	수질5종	WJ-6	
WJP-0092	호저면	만종리	1226-13 627	(합)원주엘.피.지	운수장비수선 및 세차시설	수질5종	WJ-6	
WJP-0093	호저면	만종리	375-1	다문주유소	운수장비수선 및 세차시설	수질5종	WJ-6	
WJP-0094	호저면	만종리	983-1	세진콘크리트(주)	시멘트 및 플라스터 제조시설	수질5종	WJ-6	
WJP-0095	호저면	주산리	1105	화삼양조	주정제조 및 주조시설	수질5종	WJ-1	
WJP-0096	흥업면	대안리	305	대어리젠	기타식품제조시설	수질5종	WJ-6	
WJP-0097	흥업면	대안리	44-3	(주)삼호	교량터널및 철도건설	수질5종	WJ-6	
WJP-0098	흥업면	매지리	433	연세대학교원주캠퍼스	산업시설(이화학등)의 정수시설	수질5종	WJ-6	
WJP-0099	흥업면	매지리	1847	대보실업(주)	시멘트,플라스터제품 제조시설	수질5종	WJ-6	

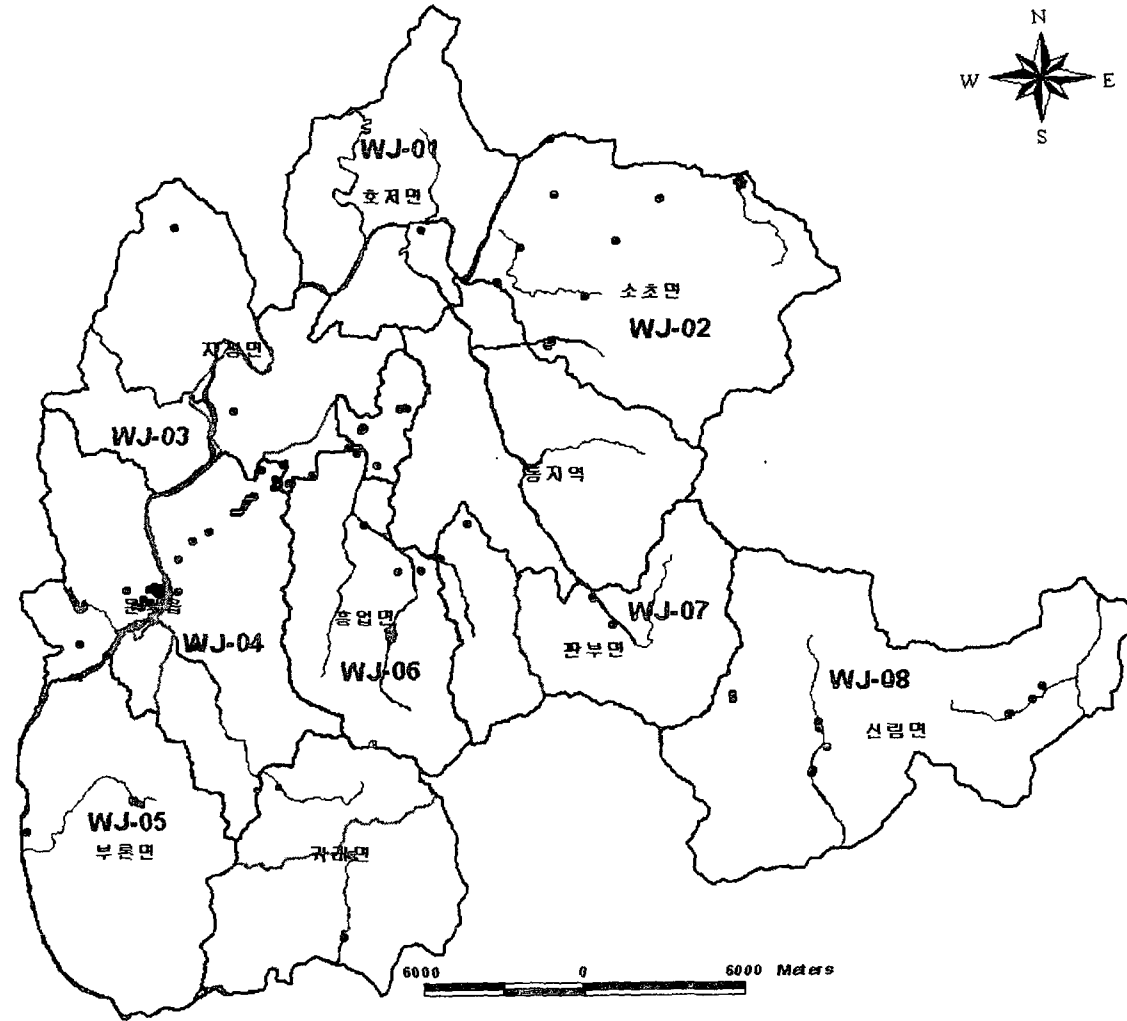
일련번호	읍면	동리	지번	업소명	업종	종별	소유역	비고
WJP-0100	홍업면	매지리	671-2	홍업우리맛식품	기타식품제조시설	수질5종	WJ-6	
WJP-0101	홍업면	사제리	1376-3,5	대한통운(주)원주지점	운수장비수선 및 세차시설	수질5종	WJ-6	
WJP-0102	홍업면	사제리	138-1	대양산업(주)	가축,모피가공 및 저장처리시설	수질5종	WJ-6	
WJP-0103	홍업면	사제리	1433-5	(합)부원	도축,수산물가공 및 저장처리시설	수질5종	WJ-6	
WJP-0104	홍업면	사제리	1433-5	불닭	도축,수산물가공 및 저장처리시설	수질3종	WJ-6	
WJP-0105	홍업면	사제리	200-20	요동주유소	운수장비수선 및 세차시설	수질5종	WJ-6	
WJP-0106	홍업면	사제리	910-1,2	(주)김치마을	청과류가공 및 저장처리시설	수질5종	WJ-6	
WJP-0107	홍업면	홍업리	548-9	신홍업자동차공업사	운수장비수선 및 세차시설	수질5종	WJ-6	
WJP-0108	홍업면	홍업리	554-9	그린셀프세차장	운수장비수선 및 세차시설	수질5종	WJ-6	
WJP-0109	홍업면	홍업리	561-9	영서자동차종합정비공장	운수장비수선 및 세차시설	수질5종	WJ-6	
WJP-0110	홍업면	홍업리	산2-1	원주대학	이화학시험시설	수질5종	WJ-6	

여 백

3.3 유류저장시설



여 백



【유류저장시설 위치도】

일련번호	읍면	동리	지번	상호	업종	소유역	비고
WJO-001	귀래면	운계리		삼원주유소	판매업(저장시설)	WJ-5	
WJO-002	귀래면	운남리	1008-1	귀래주유소	판매업(저장시설)	WJ-5	
WJO-003	문막읍	건동리	320-2	형제주유소	판매업(저장시설)	WJ-4	
WJO-004	문막읍	건동리		톨게이트주유소	판매업(저장시설)	WJ-4	
WJO-005	문막읍	궁촌리	1548-2	두준석유	판매업(저장시설)	WJ-4	
WJO-006	문막읍	동화리	109	양궁장주유소	판매업(저장시설)	WJ-4	
WJO-007	문막읍	동화리	505	현대오일뱅크	판매업(저장시설)	WJ-4	
WJO-008	문막읍	동화리	728	미림주유소	판매업(저장시설)	WJ-4	
WJO-009	문막읍	동화리	13-1	만남포주유소	판매업(저장시설)	WJ-4	
WJO-010	문막읍	동화리	369-3	(주)원주수지	제조업(저장시설)	WJ-4	
WJO-011	문막읍	동화리	371-2	삼정LPG저장소	판매업(저장시설)	WJ-4	
WJO-012	문막읍	동화리	500-3	하나주유소	판매업(저장시설)	WJ-4	
WJO-013	문막읍	동화리		원흥충전소	판매업(저장시설)	WJ-4	
WJO-014	문막읍	동화리		문막주유소	판매업(저장시설)	WJ-4	
WJO-015	문막읍	동화리		한양실업	제조업(저장시설)	WJ-4	
WJO-016	문막읍	문막리	483-9	문막주유소	판매업(저장시설)	WJ-4	
WJO-017	문막읍	반계리	161	해태제과	제조업(저장시설)	WJ-3	
WJO-018	문막읍	반계리	2236	에스케이엠	제조업(저장시설)	WJ-3	
WJO-019	문막읍	반계리	2238	(주)대우건설철구산유	제조업(저장시설)	WJ-3	
WJO-020	문막읍	반계리	2239	금강고려화학	제조업(저장시설)	WJ-3	
WJO-021	문막읍	반계리	5-3	대한화인세라믹	제조업(저장시설)	WJ-3	
WJO-022	문막읍	반계리	5-9	한국유니온제약	제조업(저장시설)	WJ-3	
WJO-023	문막읍	반계리	5-12	이수세라믹	제조업(저장시설)	WJ-3	
WJO-024	문막읍	반계리	5-15	군인공제회제일식당	제조업(저장시설)	WJ-3	
WJO-025	문막읍	반계리	5-29	이래화학	제조업(저장시설)	WJ-3	
WJO-026	문막읍	반계리	5-30	텔파이성우	제조업(저장시설)	WJ-3	
WJO-027	문막읍	반계리	1263-1	반계주유소	판매업(저장시설)	WJ-3	
WJO-028	문막읍	반계리	779-2	타이거문막주유소	판매업(저장시설)	WJ-3	
WJO-029	문막읍	반계리		(주)만도	제조업(저장시설)	WJ-3	
WJO-030	문막읍	포진리	926-1외	문막(상)주유소	판매업(저장시설)	WJ-4	
WJO-031	부론면	범천리	1533	문막농협부론주유소	판매업(저장시설)	WJ-5	
WJO-032	소초면	교항리	464-2	뉴치약주유소	판매업(저장시설)	WJ-2	

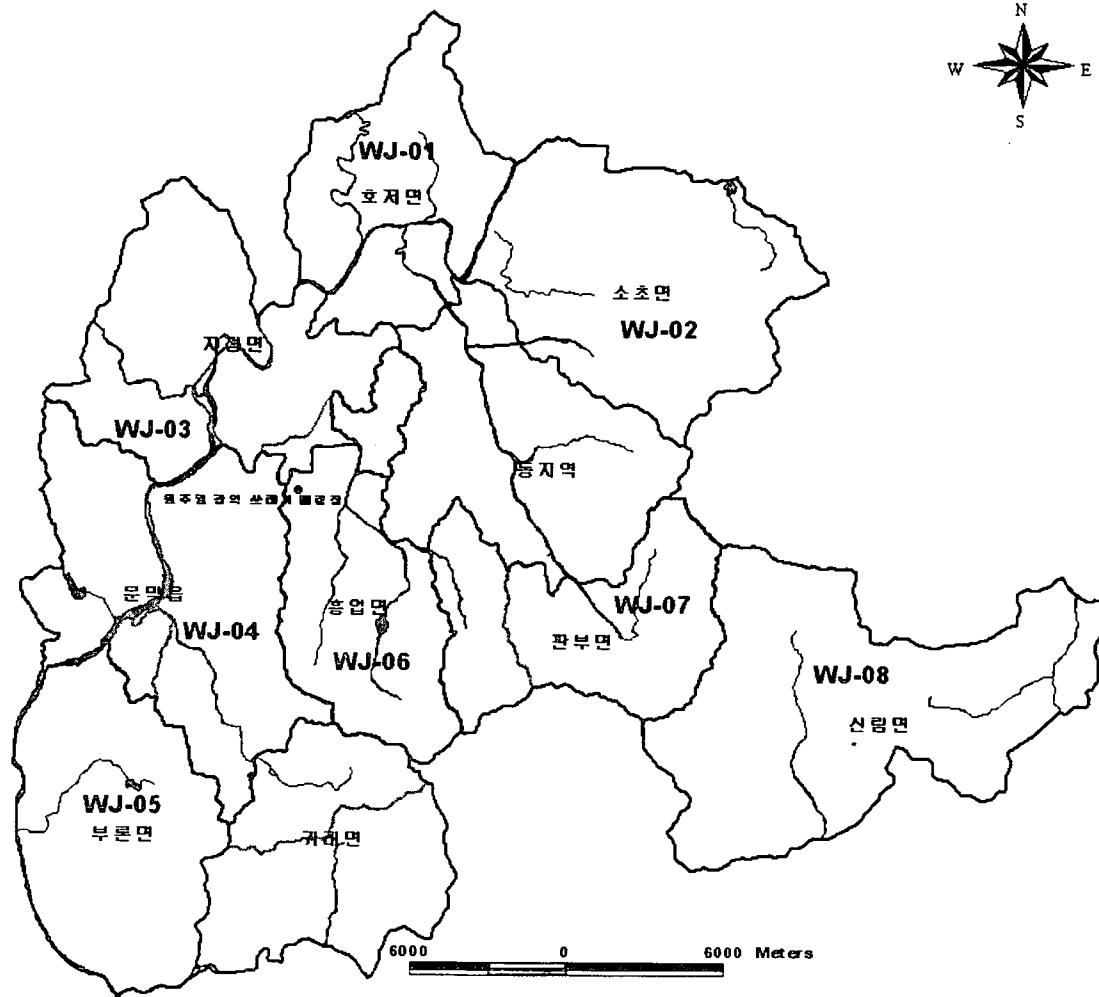
일련번호	읍면	동리	지번	상호	업종	소유역	비고
WJO-033	소초면	둔둔리	1097-2	우주오일주유소	판매업(저장시설)	WJ-2	
WJO-034	소초면	수암리		수암오일뱅크	판매업(저장시설)	WJ-2	
WJO-035	소초면	의관리	53	보라매주유소	판매업(저장시설)	WJ-2	
WJO-036	소초면	장양리	189-3	우리주유소	판매업(저장시설)	WJ-2	
WJO-037	소초면	장양리	949-4	(주)영동에너지	제조업(저장시설)	WJ-2	
WJO-038	소초면	장양리	949-4	장양주유소	판매업(저장시설)	WJ-2	
WJO-039	소초면	장양리	929-2	상용에너지	제조업(저장시설)	WJ-2	
WJO-040	소초면	장양리	1310	(주)KT&G원주제조	제조업(저장시설)	WJ-2	
WJO-041	소초면	평장리	849	평장주유소	판매업(저장시설)	WJ-2	
WJO-042	소초면	홍양리	1603	원주103주유소	판매업(저장시설)	WJ-2	
WJO-043	소초면	홍양리	1669-17	홍양주유소	판매업(저장시설)	WJ-2	
WJO-044	신림면	금창리	500	치악(하)주유소	판매업(저장시설)	WJ-8	
WJO-045	신림면	금창리	351-7	치악(상)주유소	판매업(저장시설)	WJ-8	
WJO-046	신림면	신림리	222	성남주유소	판매업(저장시설)	WJ-8	
WJO-047	신림면	신림리	116-42	(주)성우오토파워	제조업(저장시설)	WJ-8	
WJO-048	신림면	신림리	116-42	(주)효광	제조업(저장시설)	WJ-8	
WJO-049	신림면	신림리	638-8	강성공업(주)	제조업(저장시설)	WJ-8	
WJO-050	신림면	신림리	689-2	신림주유소	판매업(저장시설)	WJ-8	
WJO-051	신림면	신림리	689-8	신림주유소	판매업(저장시설)	WJ-8	
WJO-052	신림면	황둔리	1229-2	황둔주유소	판매업(저장시설)	WJ-8	
WJO-053	신림면	황둔리	1281-1	건오일주식회사	제조업(저장시설)	WJ-8	
WJO-054	신림면	황둔리	689-3	치악주유소	판매업(저장시설)	WJ-8	
WJO-055	지정면	간현리	919-9	지정주유소	판매업(저장시설)	WJ-1	
WJO-056	지정면	보통리	7_8	광터주유소	판매업(저장시설)	WJ-6	
WJO-057	지정면	보통리	450	GS칼텍스	판매업(저장시설)	WJ-6	
WJO-058	지정면	보통리	242-24	세기주유소	판매업(저장시설)	WJ-6	
WJO-059	지정면	월송리	산169	한솔개발(주)	제조업(저장시설)	WJ-3	
WJO-060	판부면	금대리	1135	국제주유소	판매업(저장시설)	WJ-7	
WJO-061	판부면	금대리	산192-3, 5,	치악주유소	판매업(저장시설)	WJ-7	
WJO-062	판부면	서곡리	440-4	남송주유소	판매업(저장시설)	WJ-6	
WJO-063	판부면	서곡리	735-8	서곡주유소	판매업(저장시설)	WJ-6	
WJO-064	판부면	서곡리		육군 제1936부대	일반취급소	WJ-6	

일련번호	읍면	동리	지번	상호	업종	소유역	비고
WJO-065	호저면	만종리	163	단계석유판매소	판매업(저장시설)	WJ-6	
WJO-066	호저면	만종리	316	서울주유소	판매업(저장시설)	WJ-6	
WJO-067	호저면	만종리	818 2/3	만종석유판매소	판매업(저장시설)	WJ-6	
WJO-068	호저면	만종리	1065	(주)동국석유	판매업(저장시설)	WJ-6	
WJO-069	호저면	만종리	1068-4	SK(주)원주물류센터	일반취급소	WJ-6	
WJO-070	호저면	만종리	1107-2	SK네트웍스(주)	판매업(저장시설)	WJ-6	
WJO-071	호저면	만종리	375-1	다문주유소	판매업(저장시설)	WJ-6	
WJO-072	호저면	주산리	732	평천주유소	판매업(저장시설)	WJ-1	
WJO-073	홍업면	매지리	1856-3	매지주유소	판매업(저장시설)	WJ-6	
WJO-074	홍업면	사제리	200-20 207	요동주유소	판매업(저장시설)	WJ-6	
WJO-075	홍업면	사제리	797-3	홍업주유소	판매업(저장시설)	WJ-6	
WJO-076	홍업면	사제리	산185	생활환경사업소	일반취급소	WJ-6	
WJO-077	홍업면	홍업리	588-3	남원주농협주유소	판매업(저장시설)	WJ-6	
WJO-078	홍업면	홍업리	산66	한라대학교	일반취급소	WJ-6	

3.4 쓰레기 매립장



여 백



【쓰레기매립장 위치도】

일련 번호	매립장 명	읍면	동리	지번	매립면적 (천㎡)	총매립 용량 (천㎡)	향후매립 가능용량 (천㎡)	시작	종료	침출수 처리용량 (톤/일)	차수 시설	소유역
1	사제	홍업	사제	산185	209	3,410	2,530	1995	2010	250	설치	WJ-6

4. 특성분석

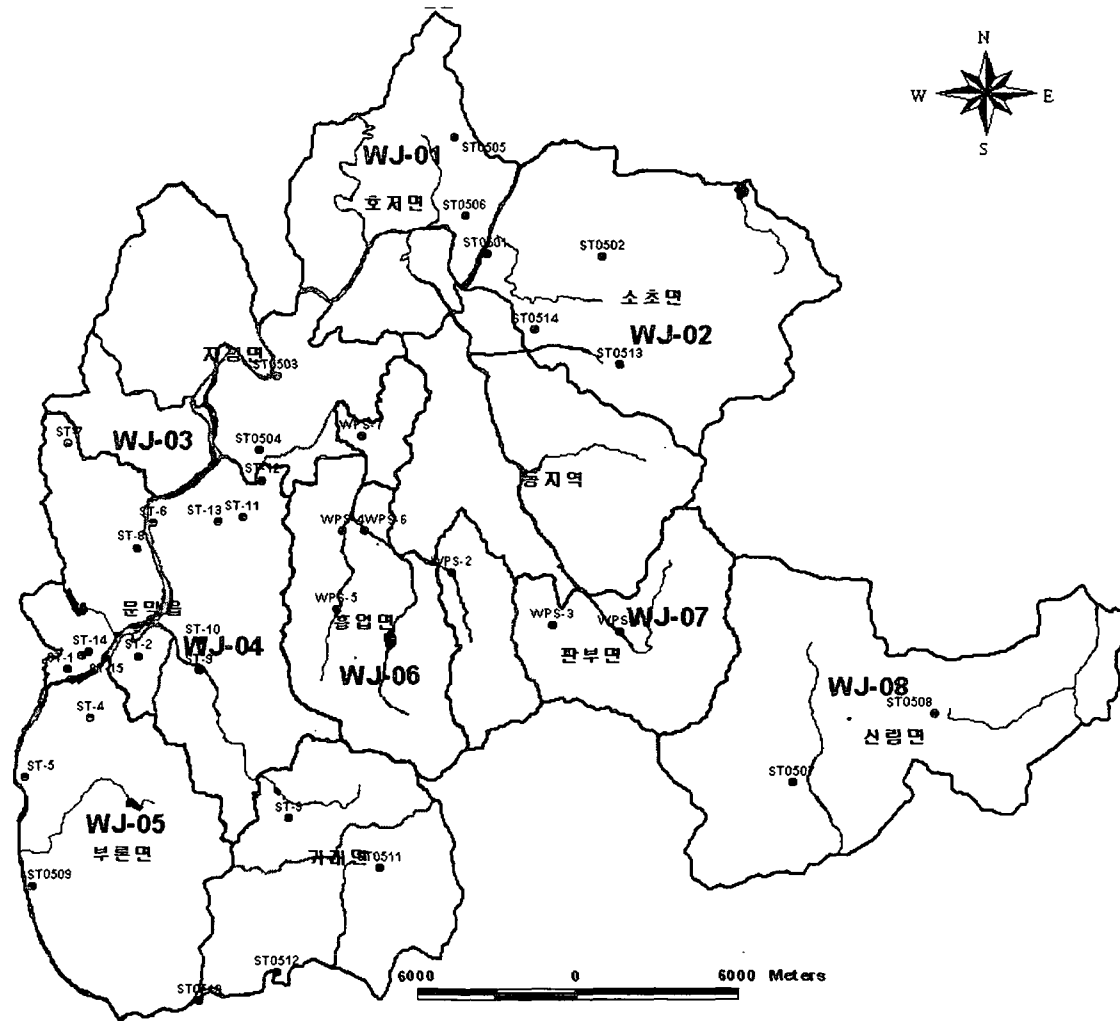
- 4.1 순간수위변화시험
- 4.2 양수시험
- 4.3 지하수 함양량 산정
- 4.4 양·음이온 분석
- 4.5 동위원소 분석
- 4.6 수질검사 내역
- 4.7 농경지 토양오염분석
- 4.8 물리탐사

여 백

4.1 순간수위변화시험



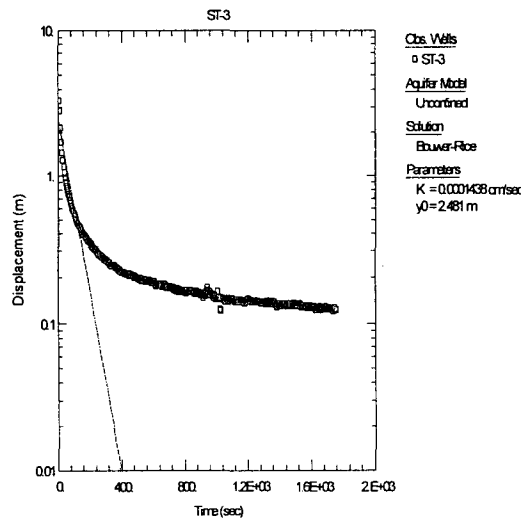
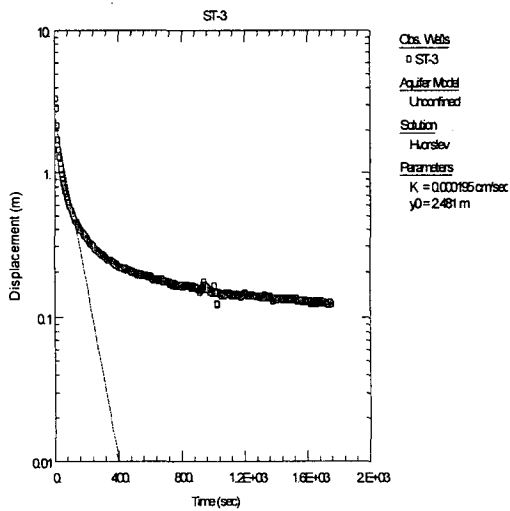
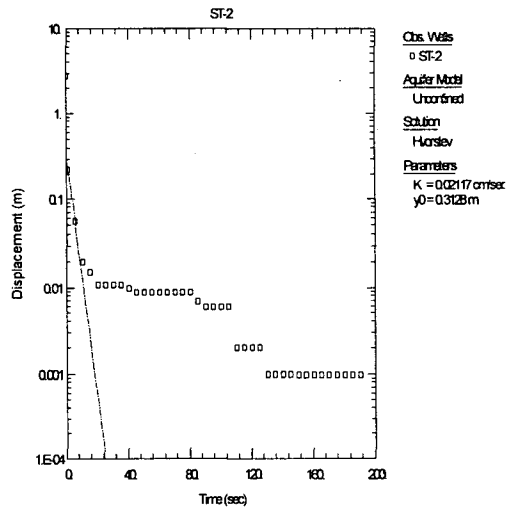
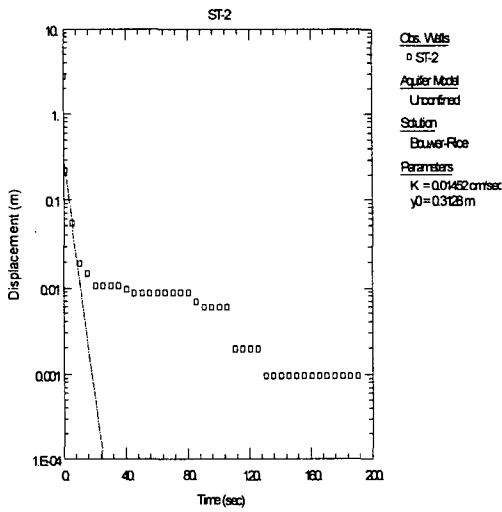
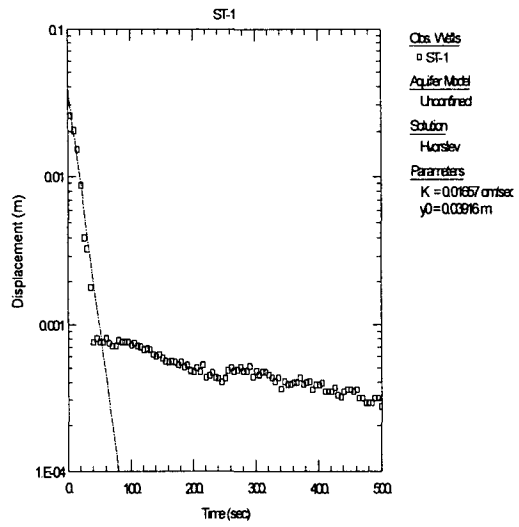
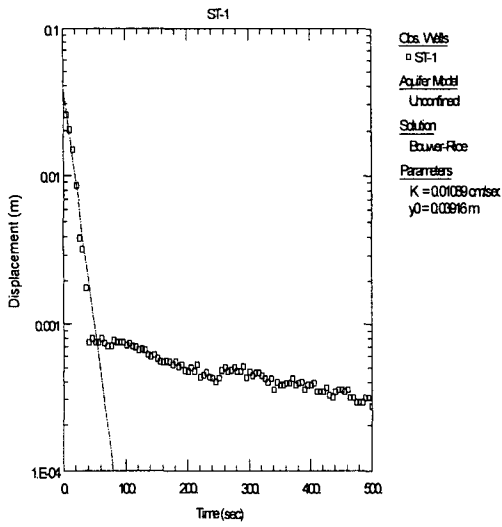
여 백

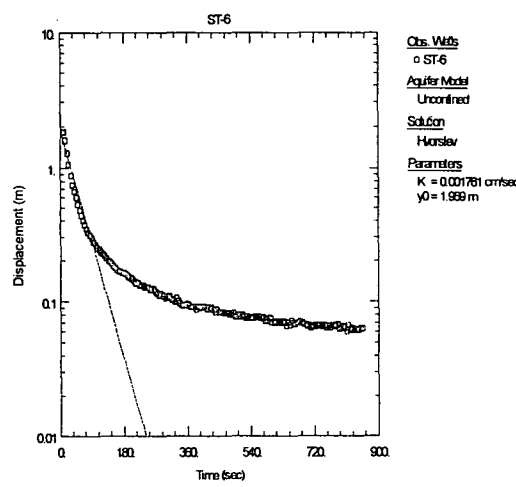
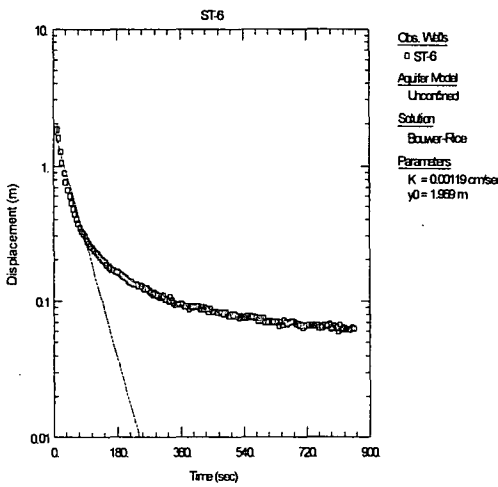
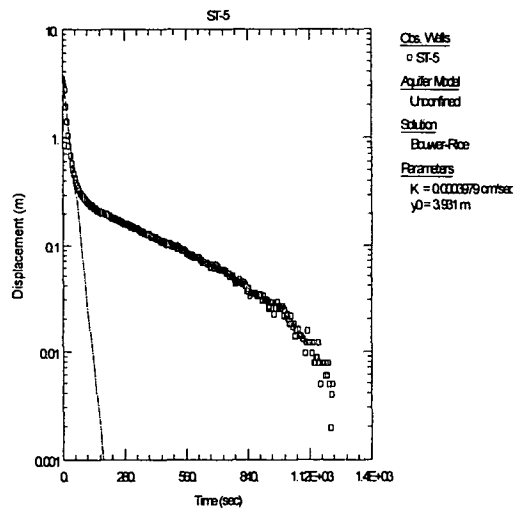
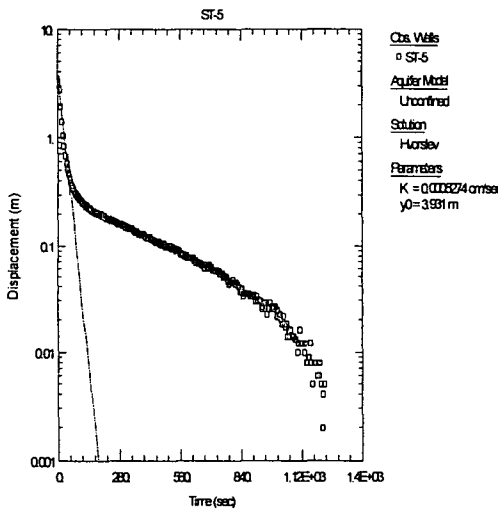
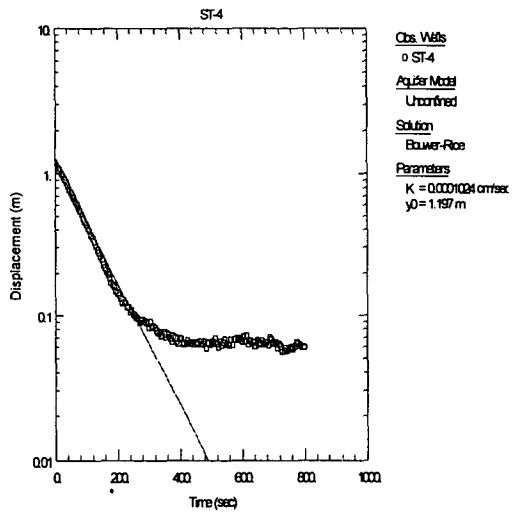
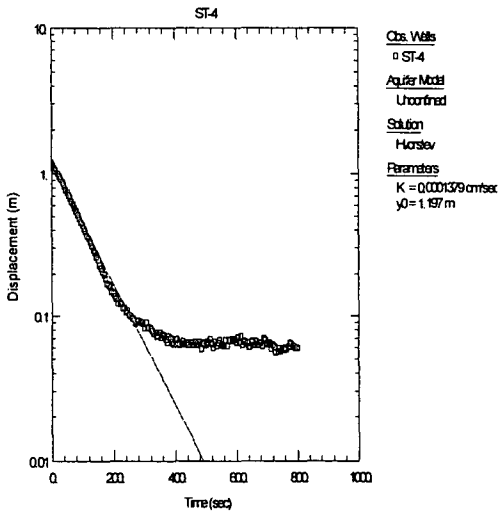


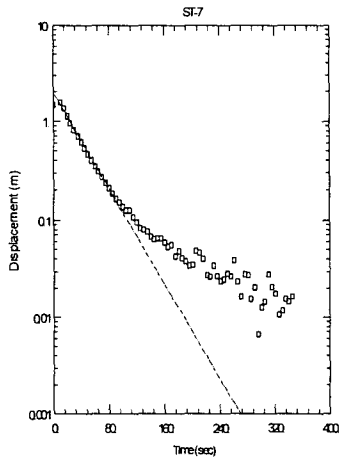
【순간수위변화시험공 위치도】

대수층	소유역	관정 번호	심도 (M)	시군	읍면	동리	Slug Type	K(cm/sec)	method
충적	WJ-04	ST-6	6.6	원주시	문막읍	건동리	Injection	1.09E-03 1.76E-03	Bouwer-Rice Hvorslev
	WJ-04	ST-11	13.5	원주시	문막읍	동화리	Injection	2.77E-04 3.81E-04	Bouwer-Rice Hvorslev
	WJ-04	ST-12	10.0	원주시	문막읍	동화리	Injection	3.37E-04 4.77E-04	Bouwer-Rice Hvorslev
	WJ-04	ST-13	8.0	원주시	문막읍	동화리	Injection	1.33E-03 1.93E-03	Bouwer-Rice Hvorslev
	WJ-04	ST-3	18.0	원주시	귀래면	귀래리	Injection	1.44E-04 1.95E-04	Bouwer-Rice Hvorslev
	WJ-04	ST-9	4.5	원주시	문막읍	궁촌리	Injection	2.31E-03 3.45E-03	Bouwer-Rice Hvorslev
	WJ-04	ST-10	5.8	원주시	문막읍	궁촌리	Injection	1.38E-03 2.02E-03	Bouwer-Rice Hvorslev
	WJ-04	ST-2	10.0	원주시	문막읍	후용리	Injection	1.45E-02 2.12E-02	Bouwer-Rice Hvorslev
	WJ-05	ST-4	17.0	원주시	문막읍	노림리	Injection	1.02E-04 1.38E-04	Bouwer-Rice Hvorslev
	WJ-05	ST-5	23.0	원주시	문막읍	흥호리	Injection	3.98E-04 5.27E-04	Bouwer-Rice Hvorslev
	WJ-03	ST-1	7.0	원주시	문막읍	대둔리	Injection	1.33E-03 1.93E-03	Bouwer-Rice Hvorslev
	WJ-03	ST-14	6.0	원주시	문막읍	반계리	Injection	2.09E-02 3.28E-02	Bouwer-Rice Hvorslev
	WJ-03	ST-15	7.0	원주시	문막읍	반계리	Injection	4.73E-03 7.10E-03	Bouwer-Rice Hvorslev
	WJ-03	ST-7	6.6	원주시	문막읍	취병리	Injection	9.83E-04 1.44E-03	Bouwer-Rice Hvorslev
	WJ-03	ST-8	6.0	원주시	문막읍	취병리	Injection	2.90E-04 4.29E-04	Bouwer-Rice Hvorslev
WJ-07	WPS-1	9.6	원주시	관부면	금대리	Injection	3.15E-05 2.19E-05	Bouwer-Rice Hvorslev	
WJ-06	WPS-2	9.7	원주시	관부면	서곡리	Injection	1.64E-05 1.16E-05	Bouwer-Rice Hvorslev	
WJ-07	WPS-3	6.5	원주시	관부면	신촌리	Injection	4.76E-05 3.24E-05	Bouwer-Rice Hvorslev	

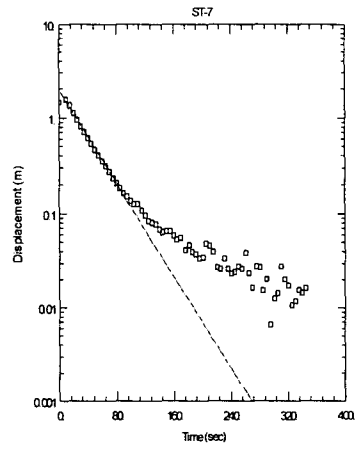
대수층	소유역	관정 번호	심도 (M)	시군	읍면	동리	Slug Type	K(cm/sec)	method
충적	WJ-06	WPS-4	9.8	원주시	홍업면	대안리	Injection	2.29E-05 1.61E-05	Bouwer-Rice Hvorslev
	WJ-06	WPS-5	10.3	원주시	홍업면	대안리	Injection	8.56E-07 5.71E-07	Bouwer-Rice Hvorslev
	WJ-06	WPS-6	11.7	원주시	홍업면	사제리	Injection	7.60E-06 5.45E-06	Bouwer-Rice Hvorslev
	WJ-06	WPS-7	6.7	원주시	호저면	만종리	Injection	4.97E-05 3.39E-05	Bouwer-Rice Hvorslev
	WJ-02	ST0501	21.0	원주시	소초면	장양리	Injection	2.47E-03 3.14E-03	Bouwer-Rice Hvorslev
	WJ-02	ST0502	12.0	원주시	소초면	평장리	Injection	2.44E-03 3.49E-03	Bouwer-Rice Hvorslev
	WJ-03	ST0503	8.0	원주시	지정면	월송리	Injection	3.59E-03 5.69E-03	Bouwer-Rice Hvorslev
	WJ-01	ST0504	15.0	원주시	지정면	간현리	Injection	2.39E-04 4.40E-04	Bouwer-Rice Hvorslev
	WJ-01	ST0505	15.3	원주시	호저면	광격리	Injection	5.71E-04 8.15E-04	Bouwer-Rice Hvorslev
	WJ-01	ST0506	16.3	원주시	호저면	대덕리	Injection	2.51E-04 3.60E-04	Bouwer-Rice Hvorslev
	WJ-08	ST0507	10.4	원주시	신림면	신림리	Injection	5.00E-03 6.28E-03	Bouwer-Rice Hvorslev
	WJ-08	ST0508	14.4	원주시	신림면	황둔리	Injection	2.13E-03 2.97E-03	Bouwer-Rice Hvorslev
	WJ-05	ST0509	16.1	원주시	부론면	법천리	Injection	1.45E-04 2.13E-04	Bouwer-Rice Hvorslev
	WJ-05	ST0510	15.0	원주시	부론면	단강리	Injection	2.70E-03 3.29E-03	Bouwer-Rice Hvorslev
	WJ-05	ST0511	16.0	원주시	귀래면	운계리	Injection	6.52E-04 8.57E-04	Bouwer-Rice Hvorslev
	WJ-05	ST0512	7.0	원주시	귀래면	주포리	Injection	7.96E-03 1.39E-02	Bouwer-Rice Hvorslev
	WJ-02	ST0513	11.4	원주시	소초면	홍양리	Injection	3.78E-04 5.21E-04	Bouwer-Rice Hvorslev
	WJ-02	ST0514	14.7	원주시	소초면	수암리	Injection	6.09E-04 1.10E-03	Bouwer-Rice Hvorslev



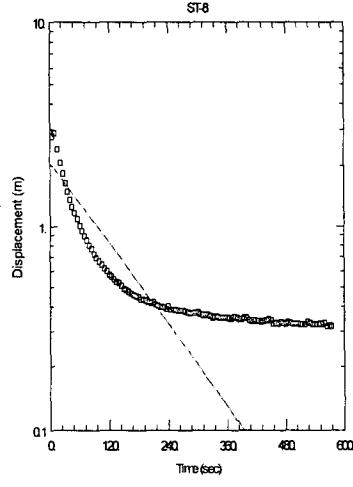




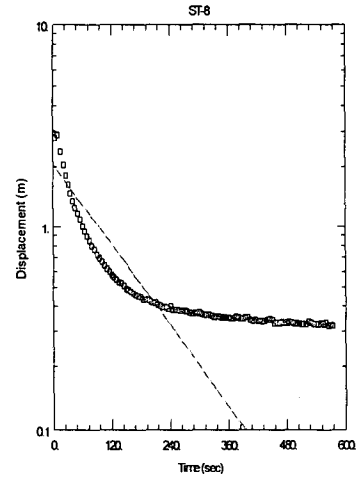
Obs. Wells
 o ST-7
 Aquifer Model
 Unconfined
 Solution
 Hornelev
 Parameters
 $K = 0.001437 \text{ cm/sec}$
 $y_0 = 1.975 \text{ m}$



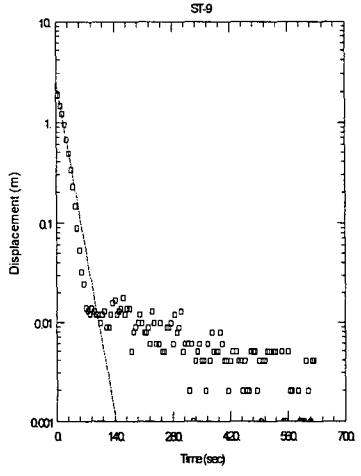
Obs. Wells
 o ST-7
 Aquifer Model
 Unconfined
 Solution
 Bouwer-Rice
 Parameters
 $K = 0.0008831 \text{ cm/sec}$
 $y_0 = 1.975 \text{ m}$



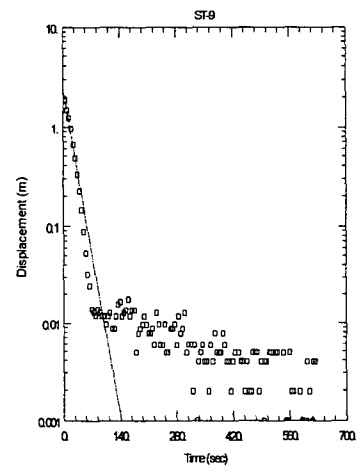
Obs. Wells
 o ST-8
 Aquifer Model
 Unconfined
 Solution
 Hornelev
 Parameters
 $K = 0.0004291 \text{ cm/sec}$
 $y_0 = 2.075 \text{ m}$



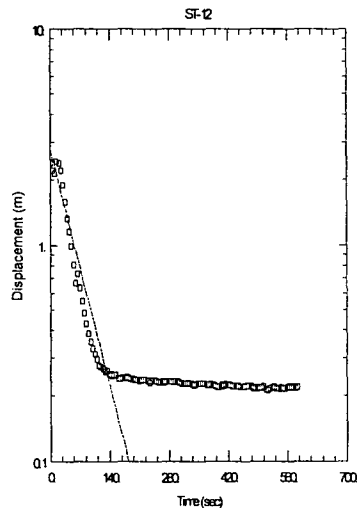
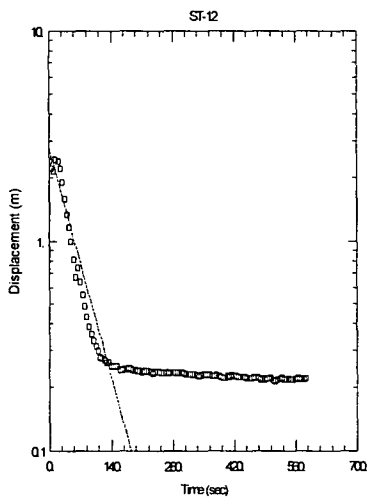
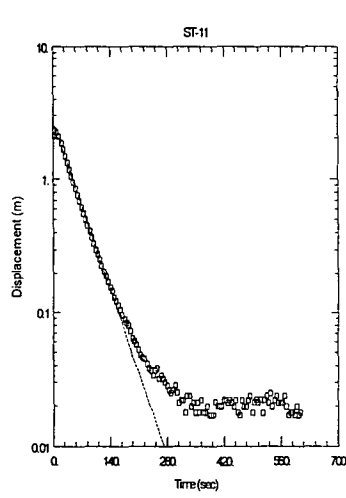
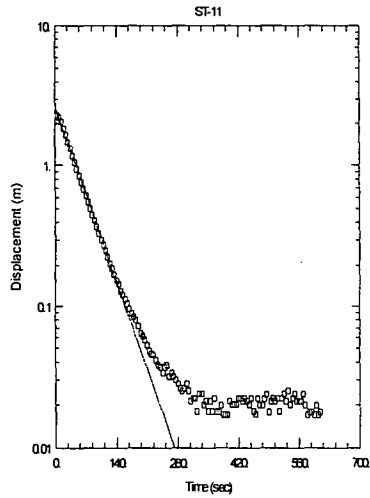
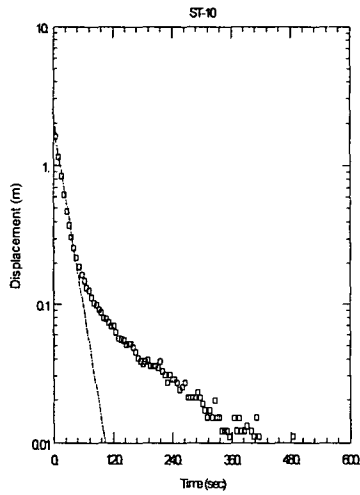
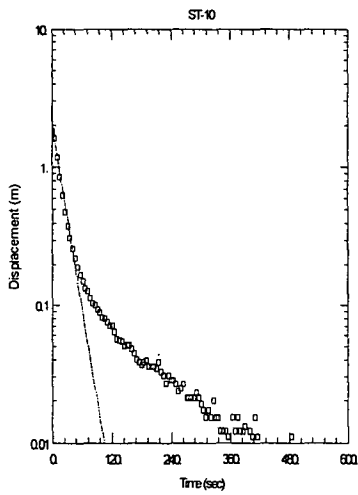
Obs. Wells
 o ST-8
 Aquifer Model
 Unconfined
 Solution
 Bouwer-Rice
 Parameters
 $K = 0.00029 \text{ cm/sec}$
 $y_0 = 2.075 \text{ m}$

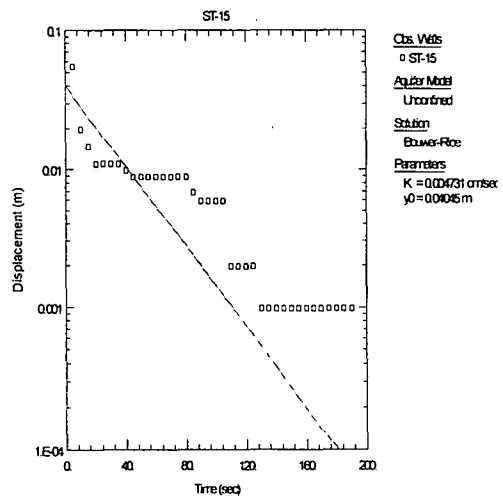
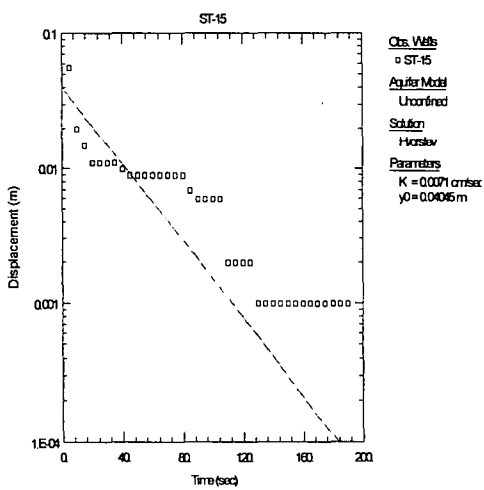
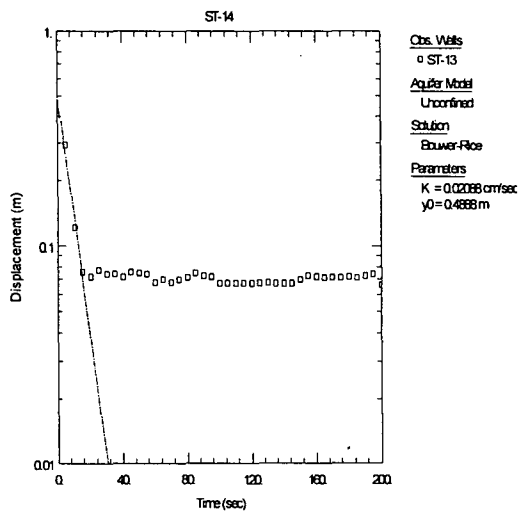
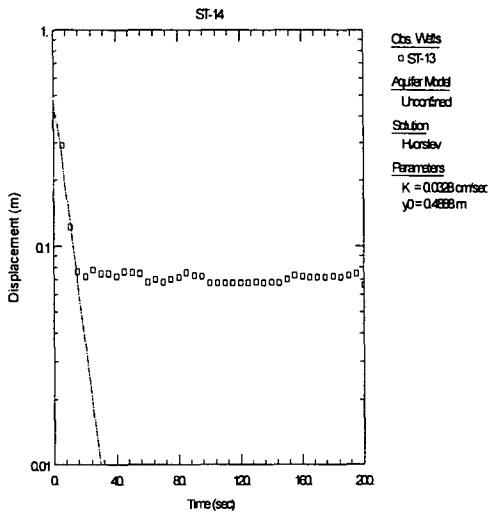
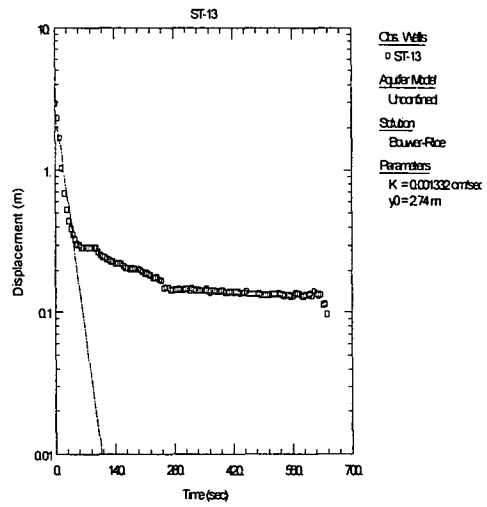
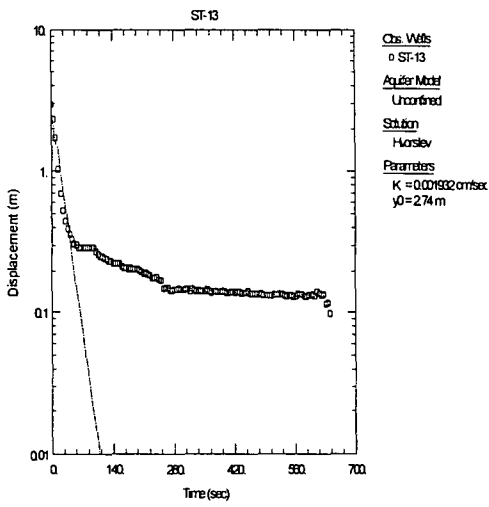


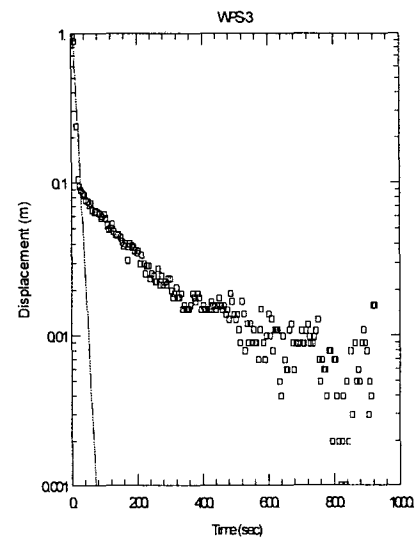
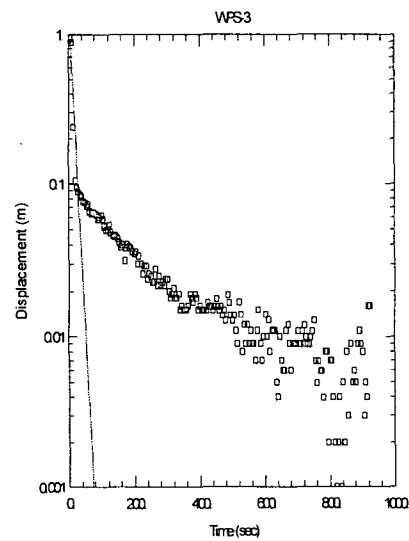
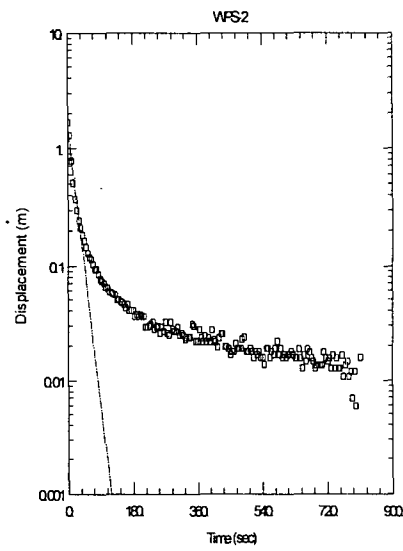
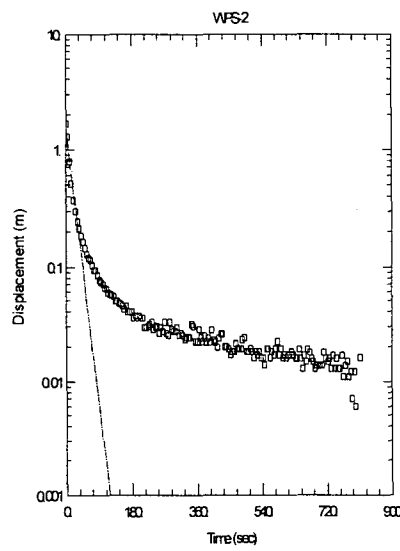
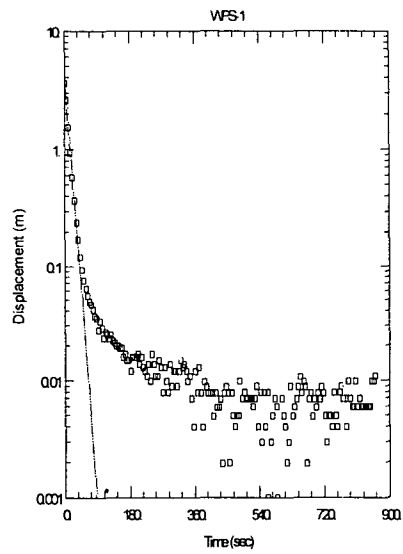
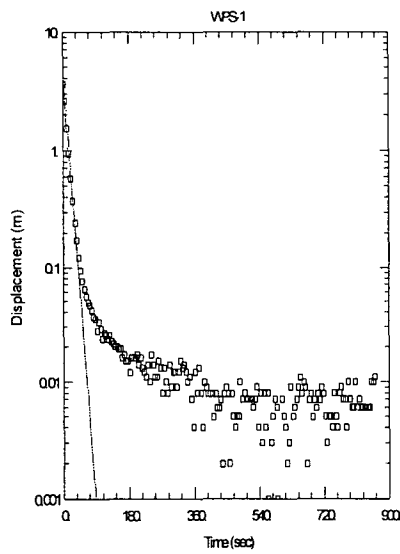
Obs. Wells
 o ST-9
 Aquifer Model
 Unconfined
 Solution
 Hornelev
 Parameters
 $K = 0.00048 \text{ cm/sec}$
 $y_0 = 2.548 \text{ m}$

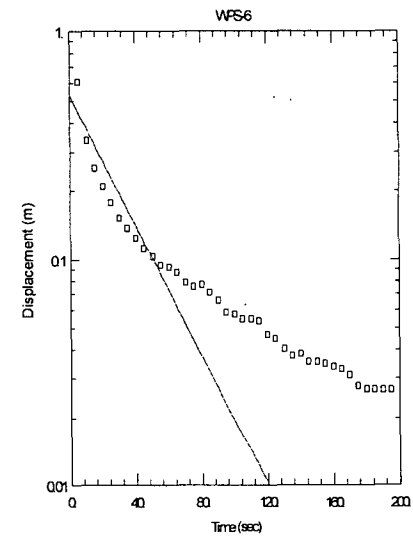
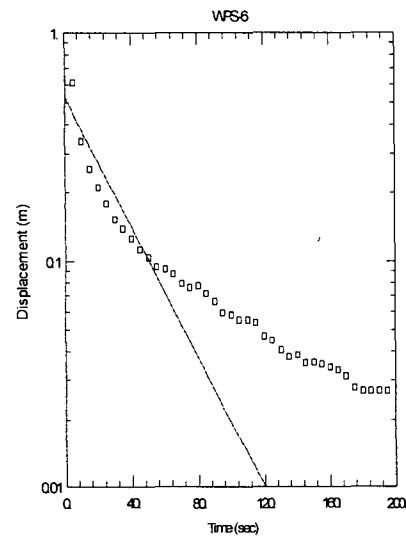
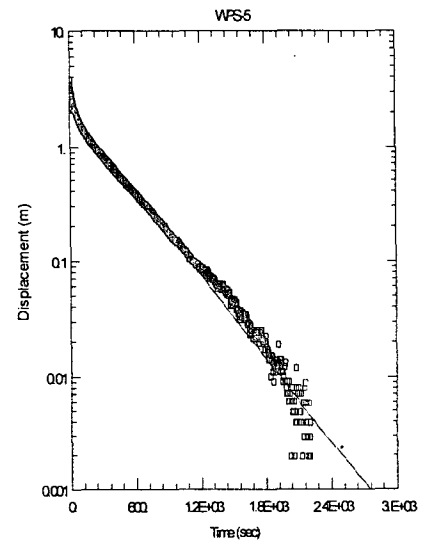
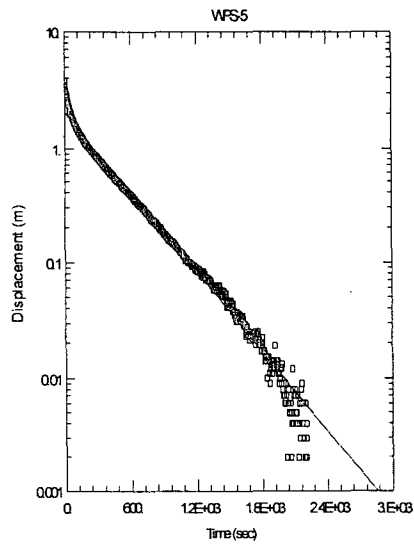
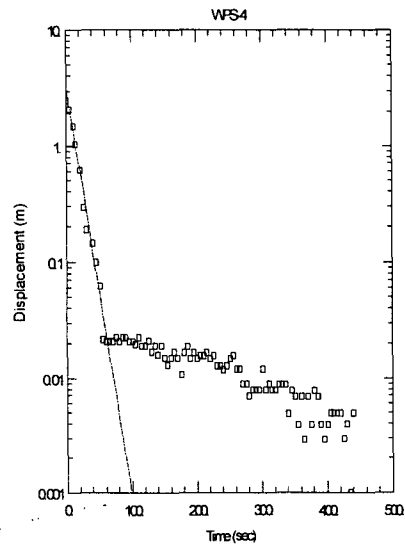
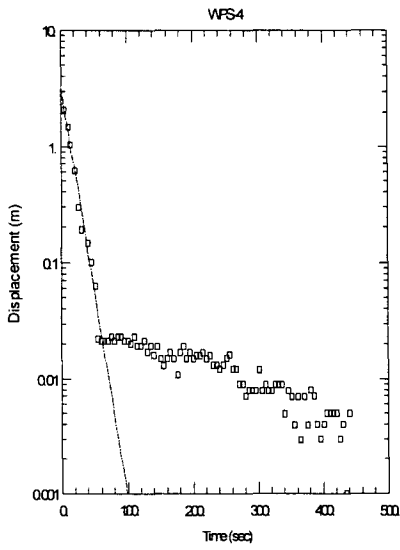


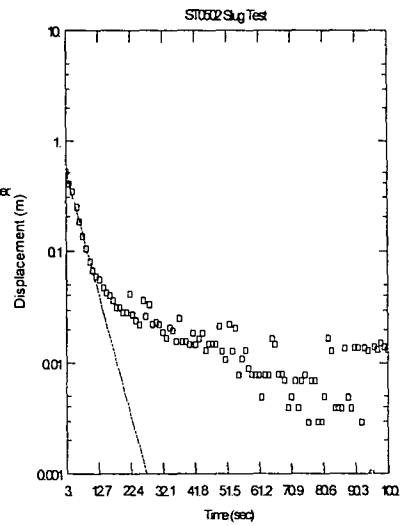
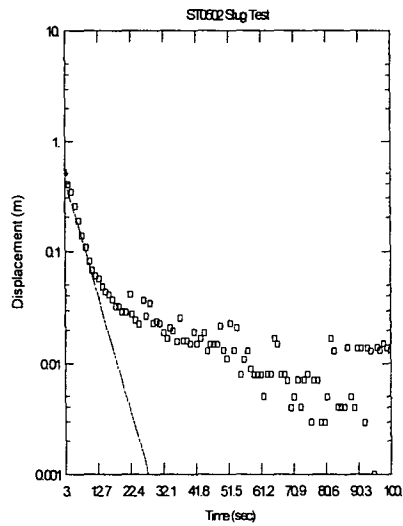
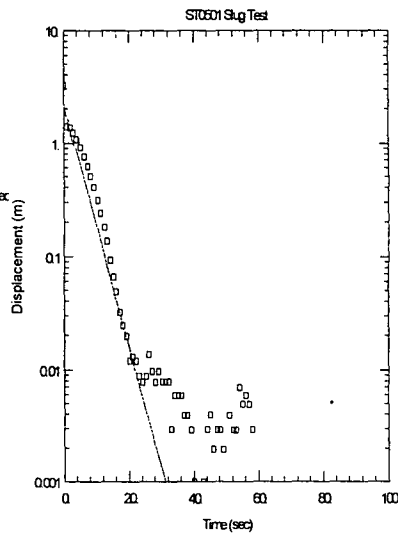
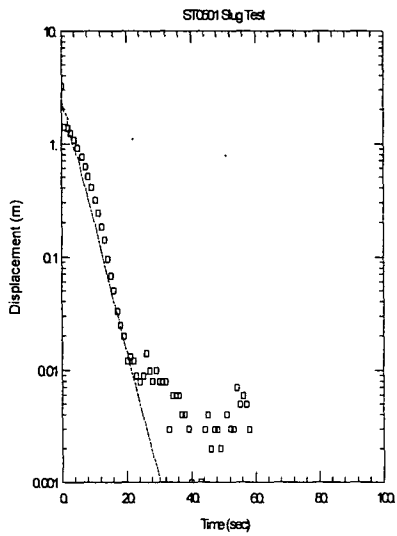
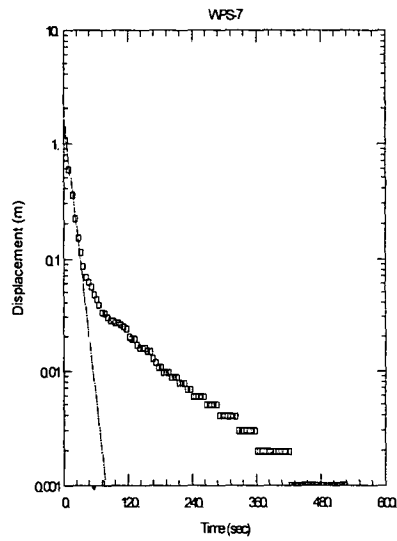
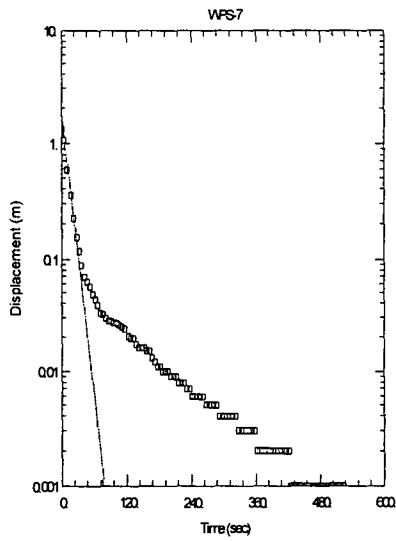
Obs. Wells
 o ST-9
 Aquifer Model
 Unconfined
 Solution
 Bouwer-Rice
 Parameters
 $K = 0.002313 \text{ cm/sec}$
 $y_0 = 2.548 \text{ m}$

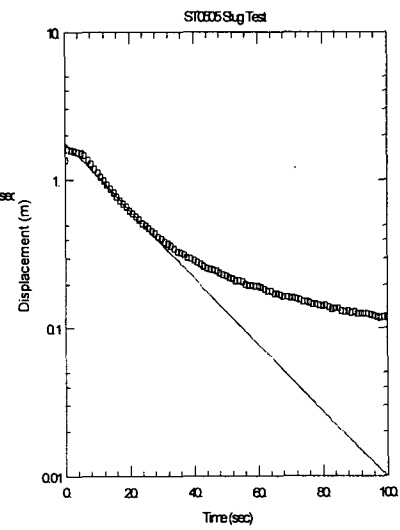
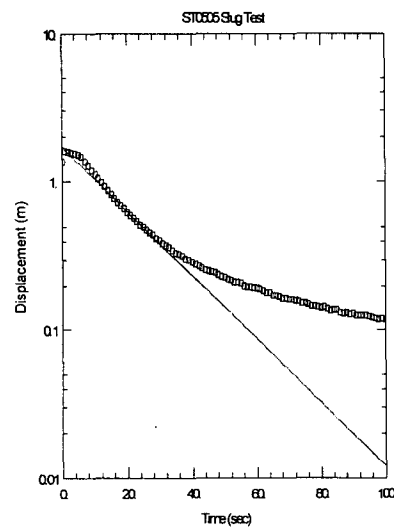
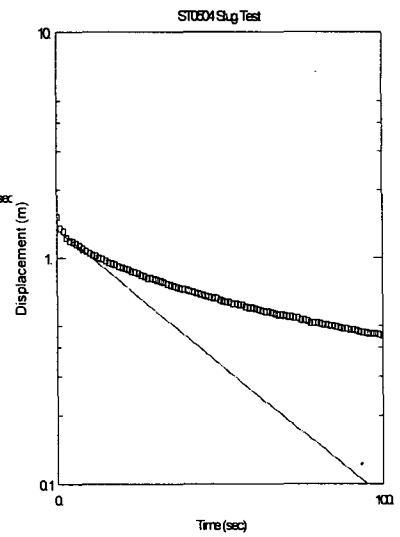
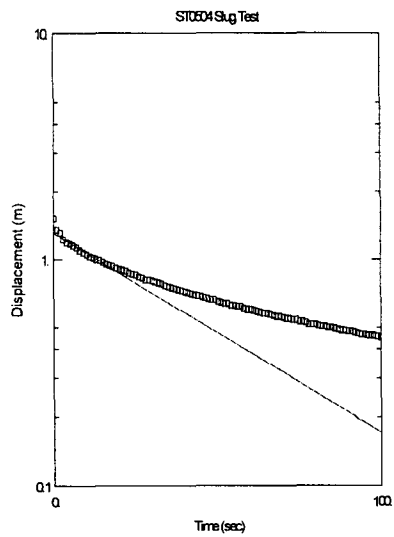
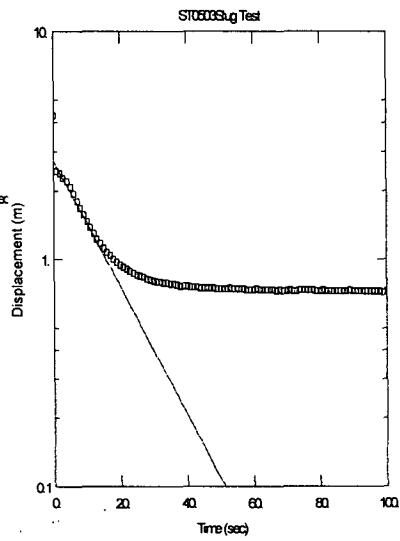
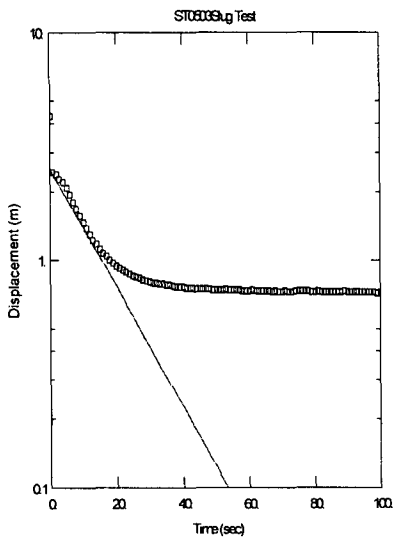


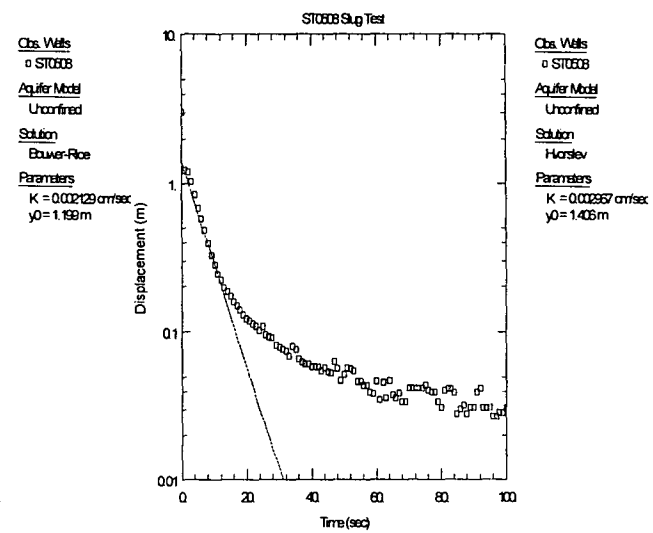
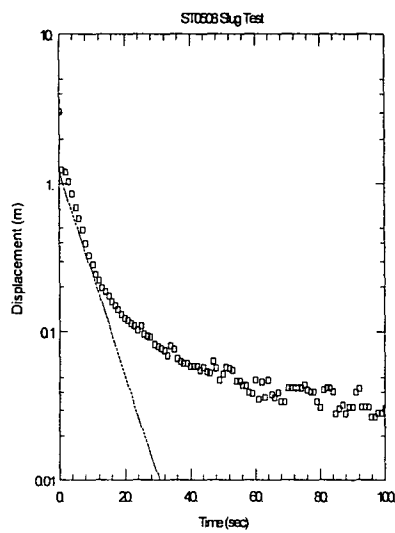
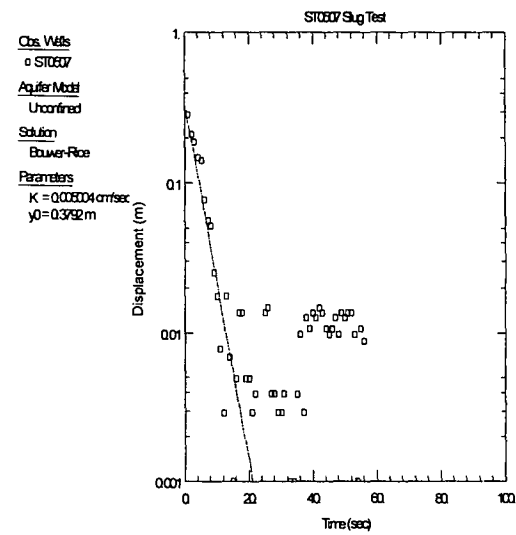
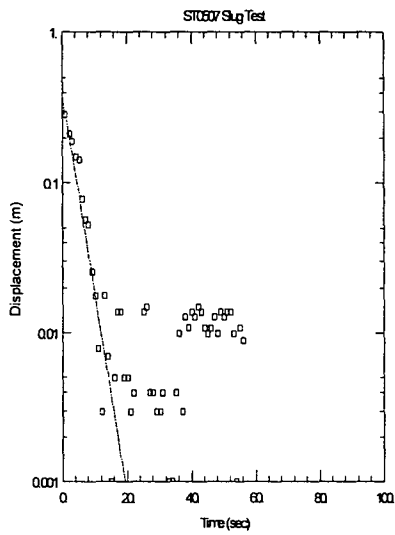
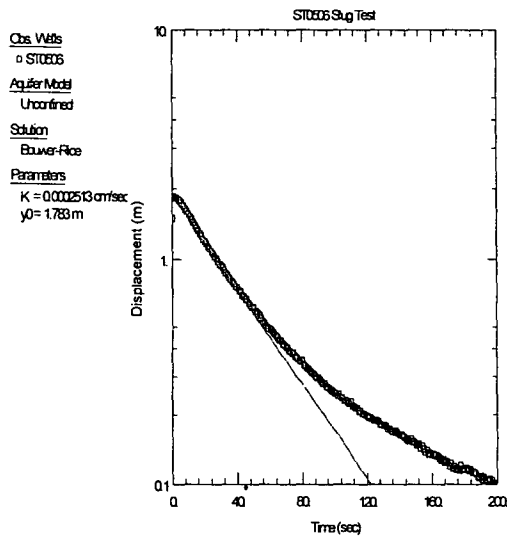
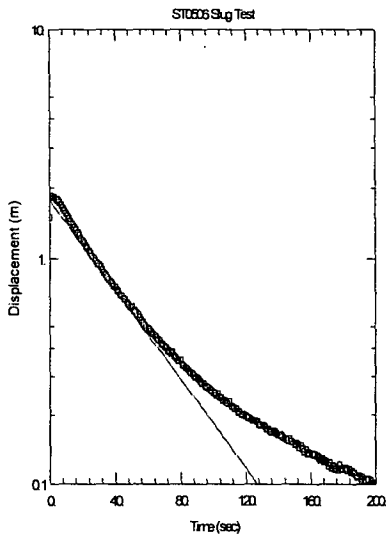


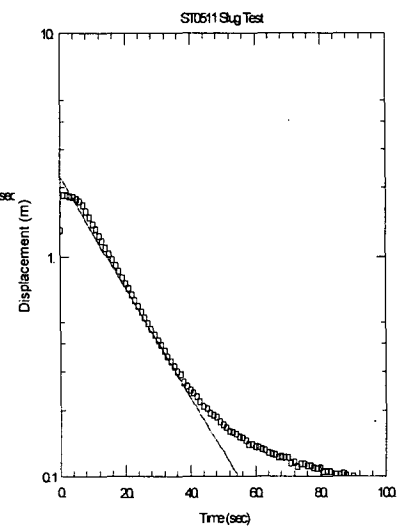
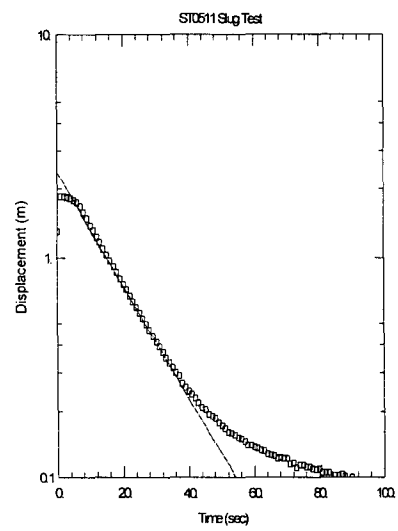
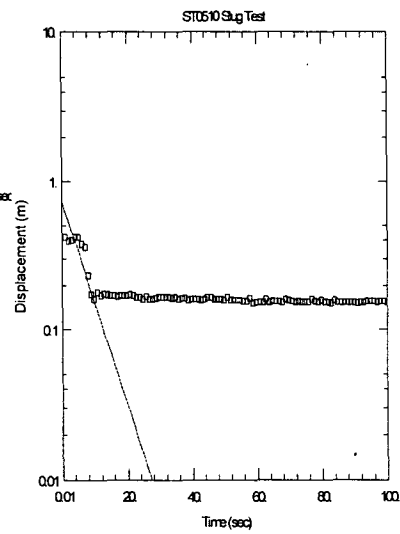
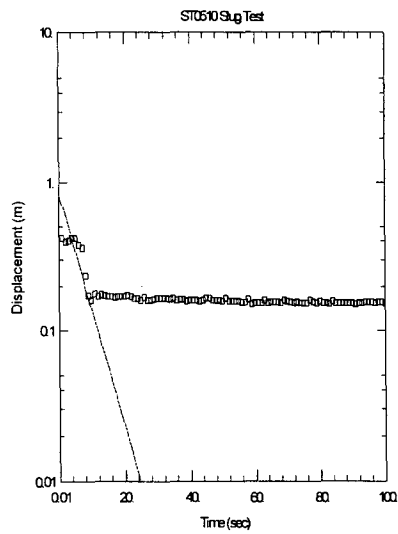
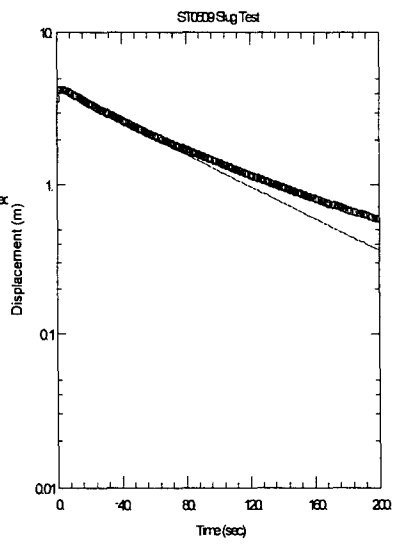
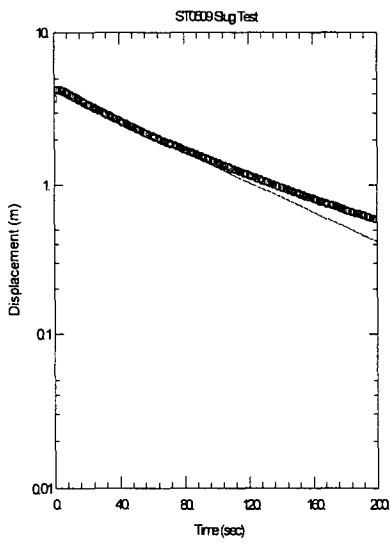


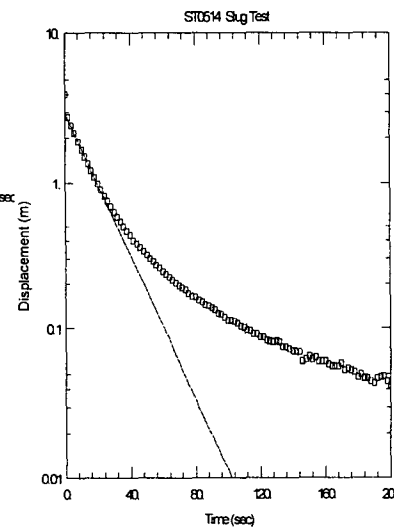
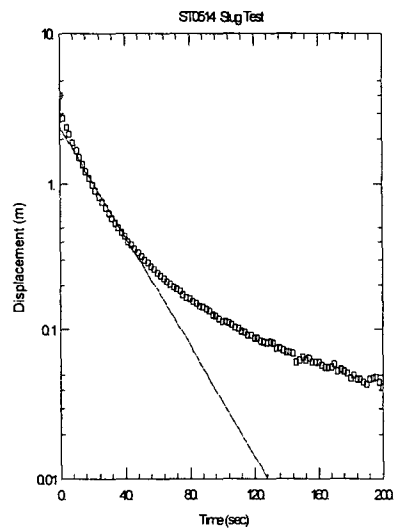
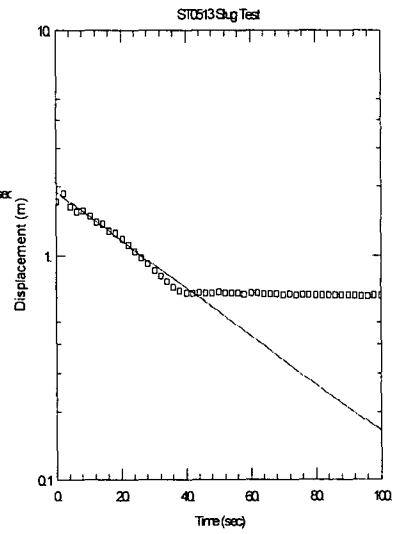
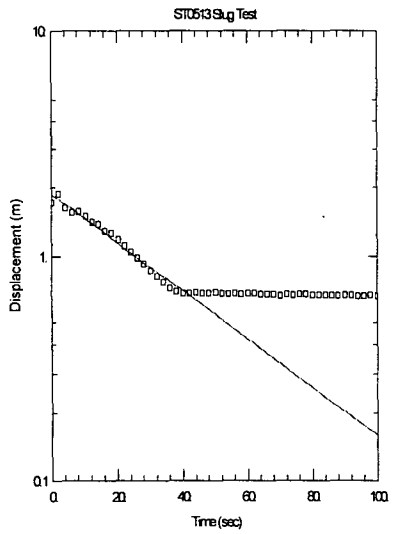
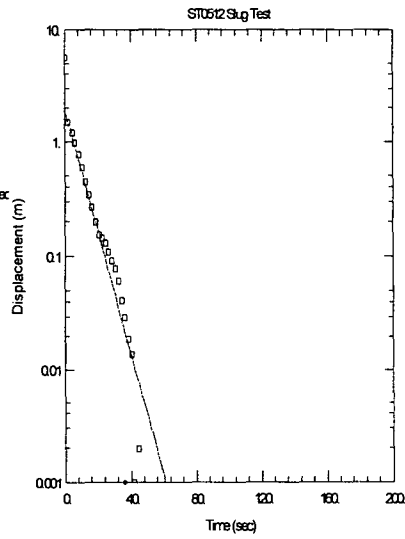
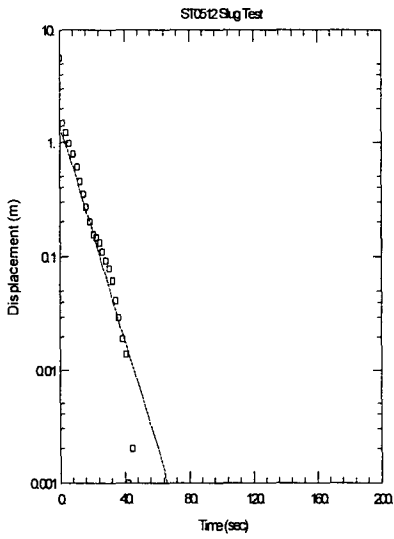


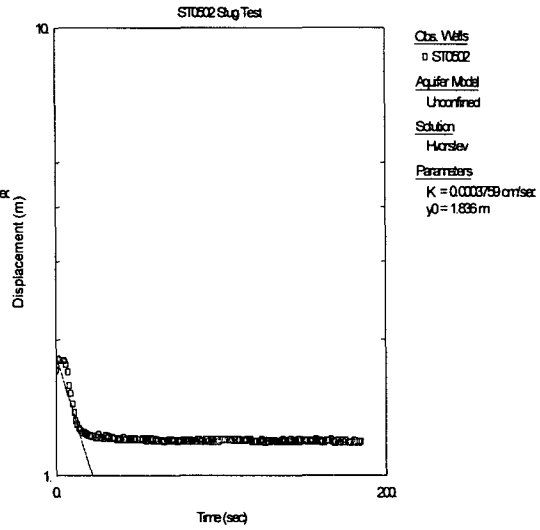
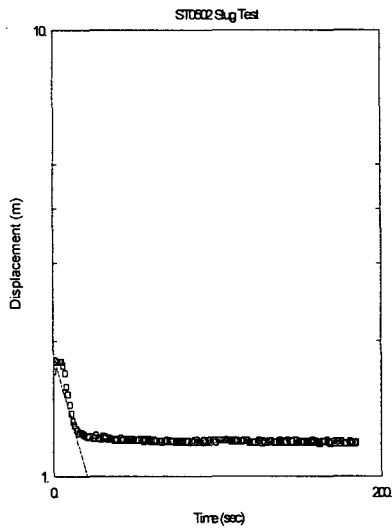
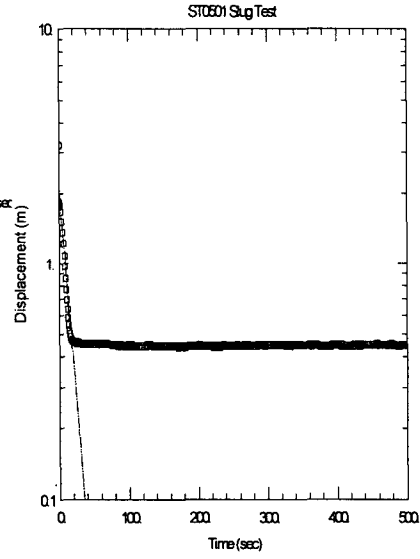
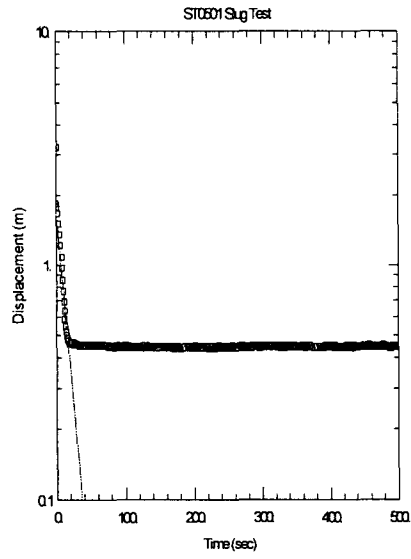


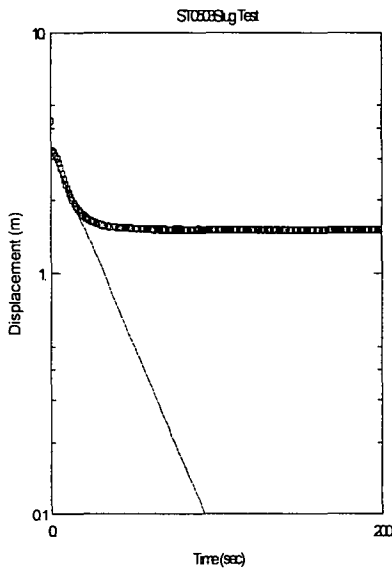




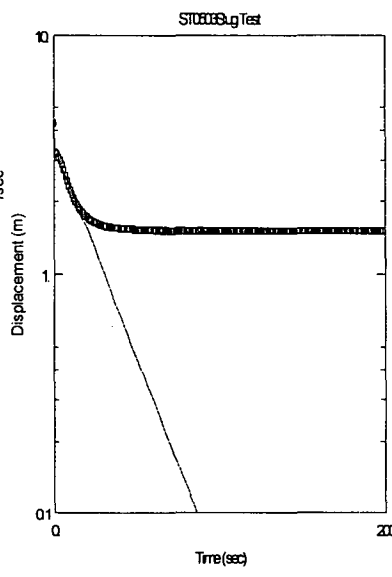




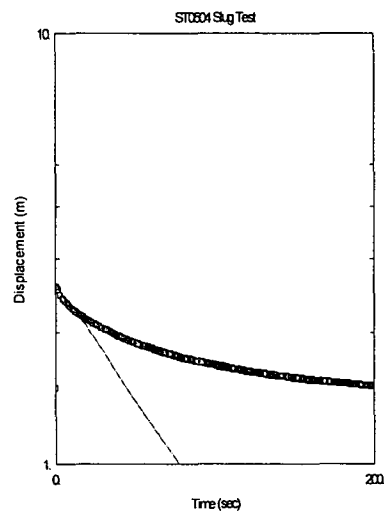




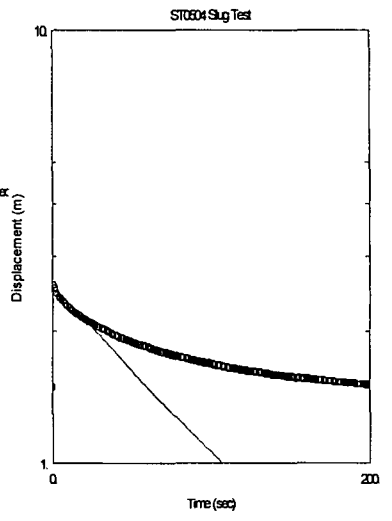
Parameters
 y_0 = 3.25602238 m
 K = 0.0002238 cm/sec



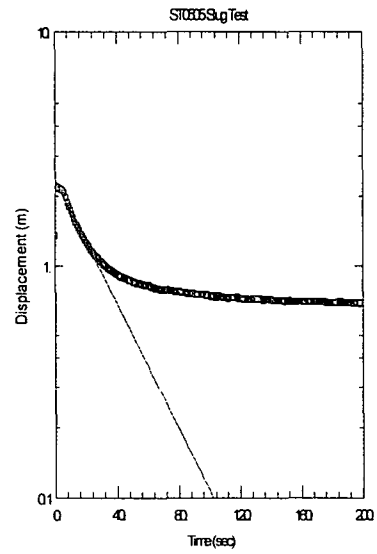
Obs. Wells
 ST0603
 Aquifer Model
 Unconfined
 Solution
 Horlev
 Parameters
 K = 0.00062 cm/sec
 y_0 = 3.438 m



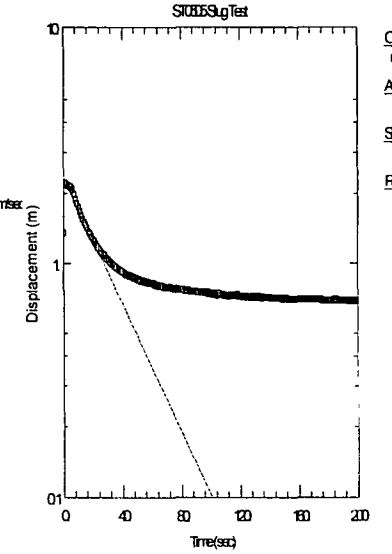
Parameters
 K = 0.0001483 cm/sec
 y_0 = 2.632 m



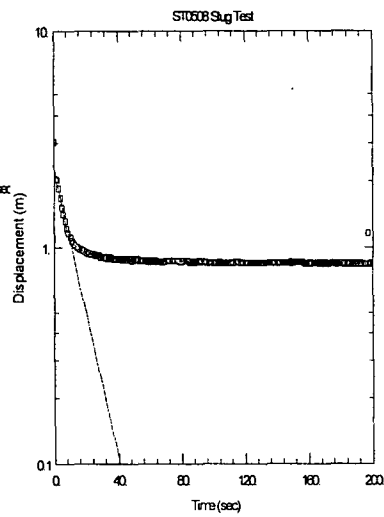
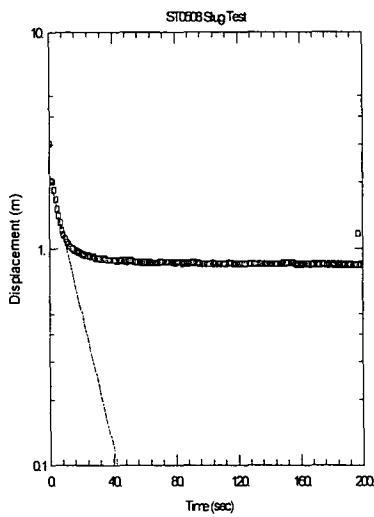
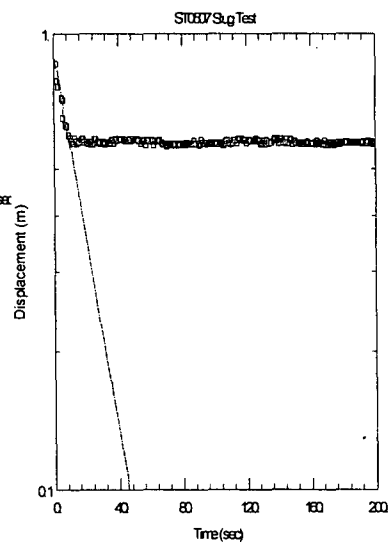
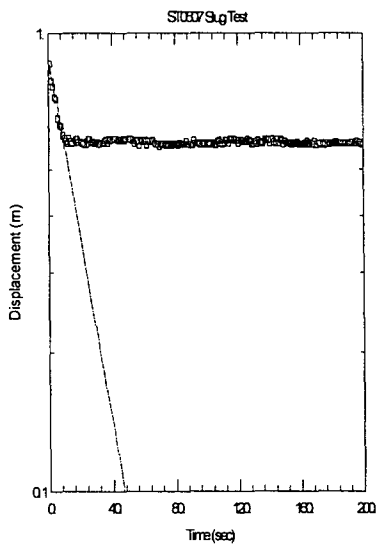
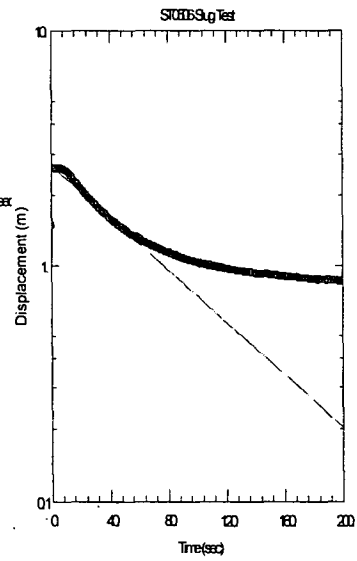
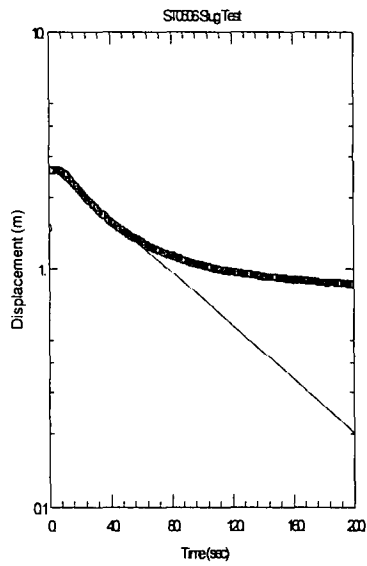
Obs. Wells
 ST0604
 Aquifer Model
 Unconfined
 Solution
 Horlev
 Parameters
 K = 0.0001413 cm/sec
 y_0 = 2.544 m

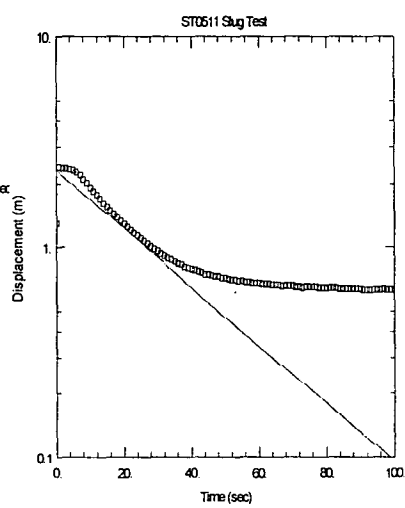
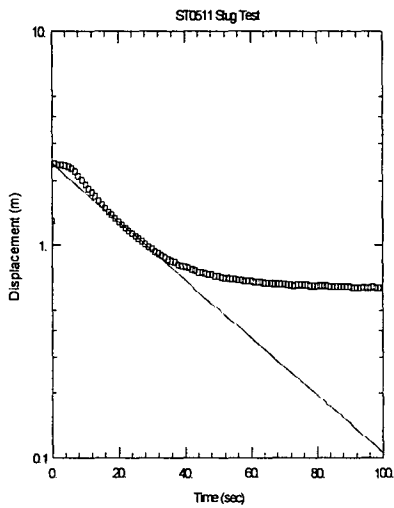
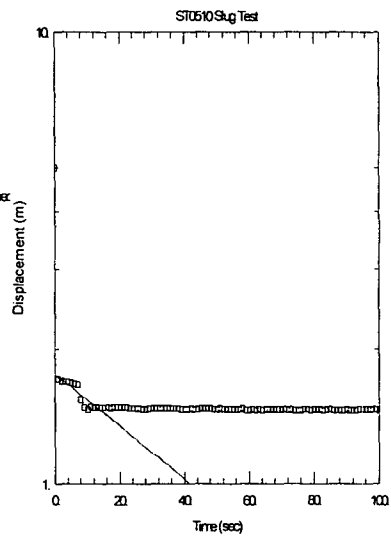
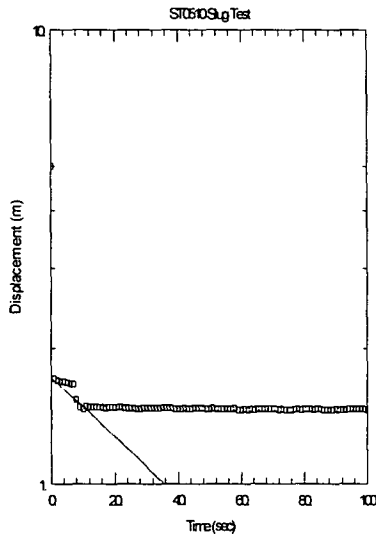
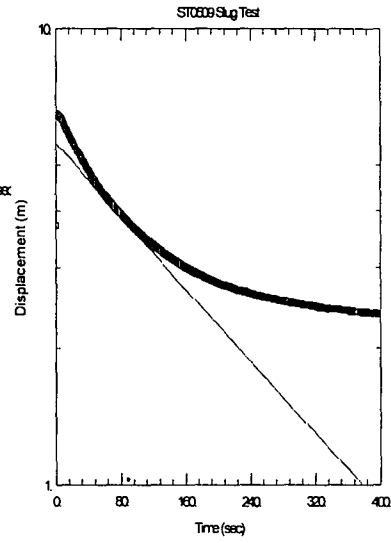
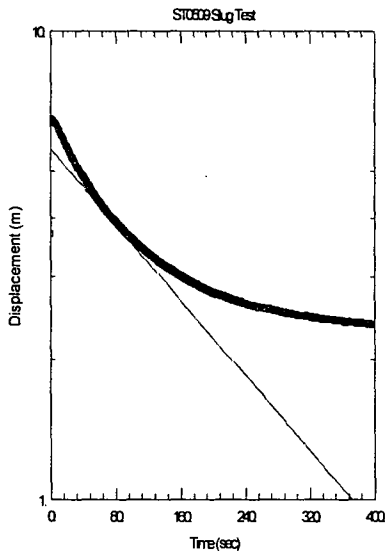


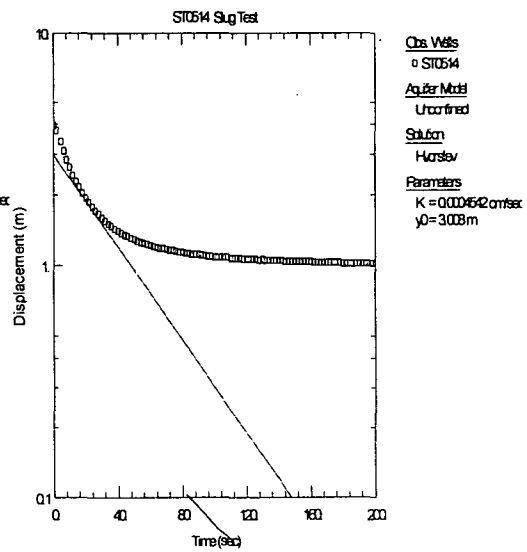
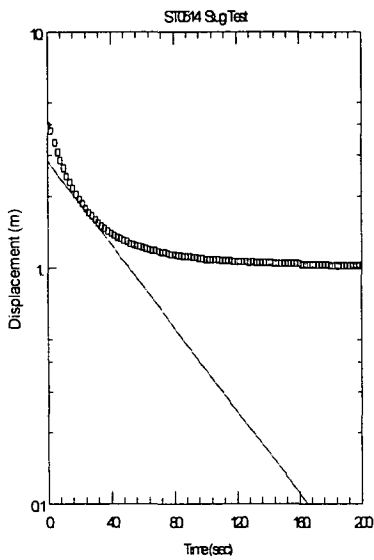
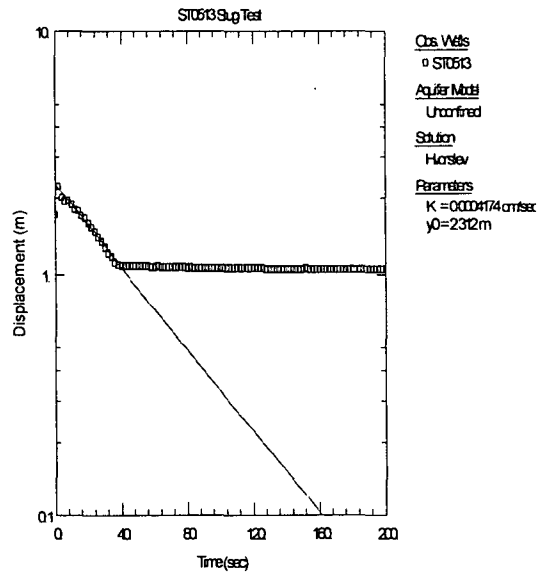
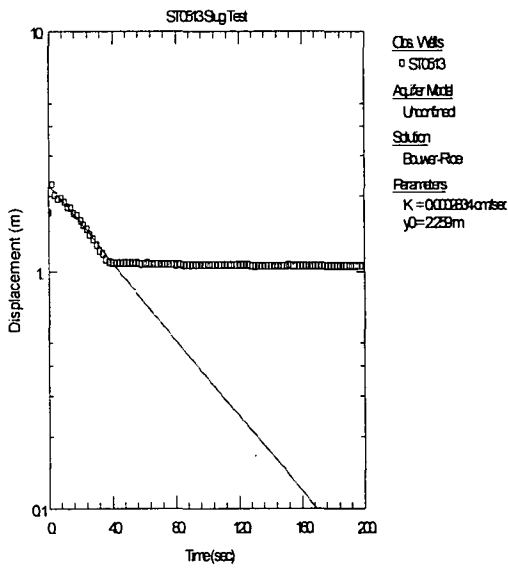
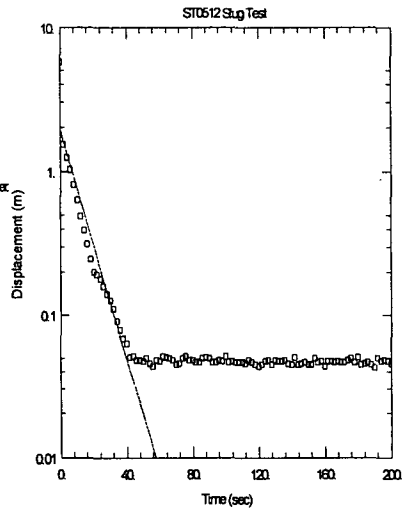
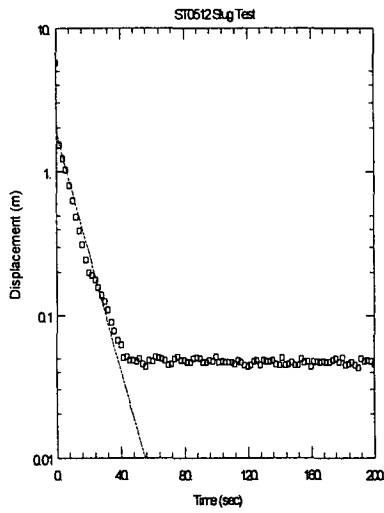
Parameters
 K = 0.0008577 cm/sec
 y_0 = 2.351 m



Obs. Wells
 ST0605
 Aquifer Model
 Unconfined
 Solution
 Horlev
 Parameters
 K = 0.000492 cm/sec
 y_0 = 2.392 m



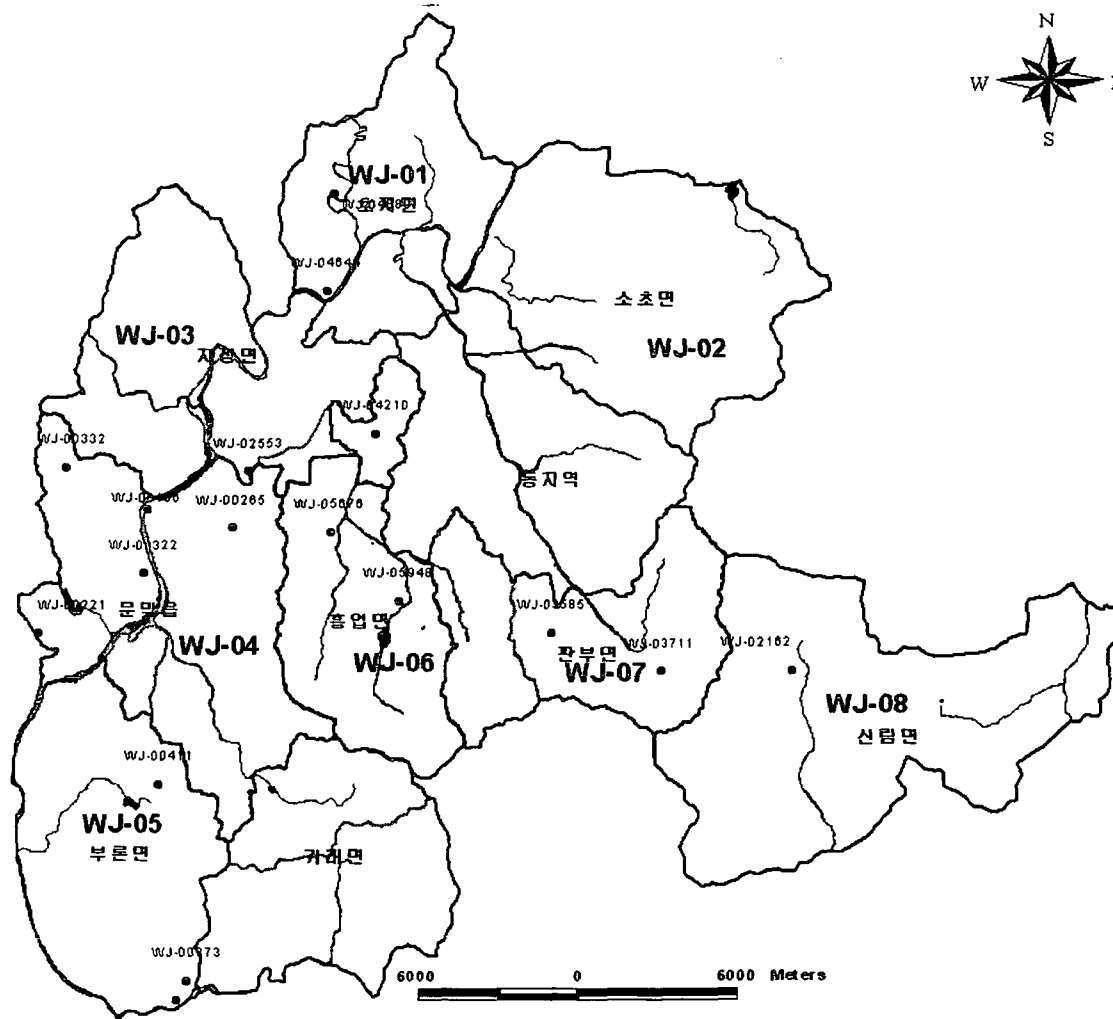




4.2 양수시험

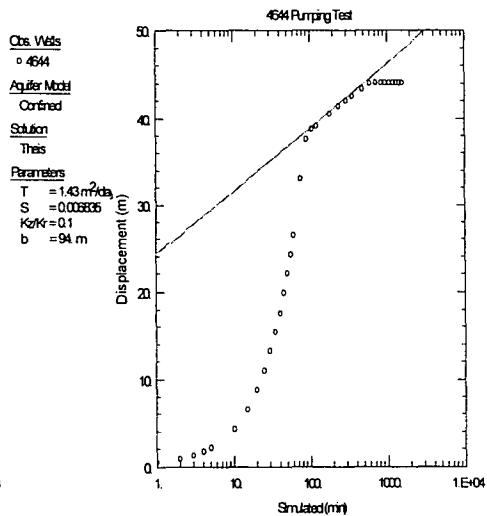
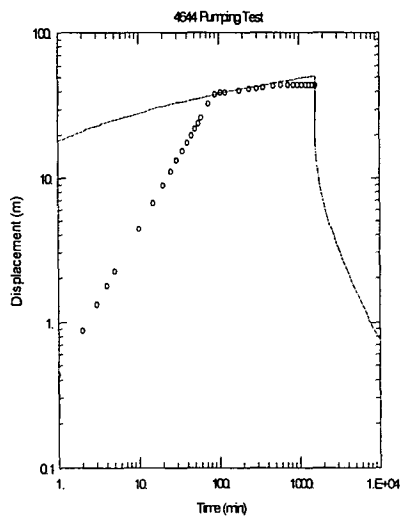
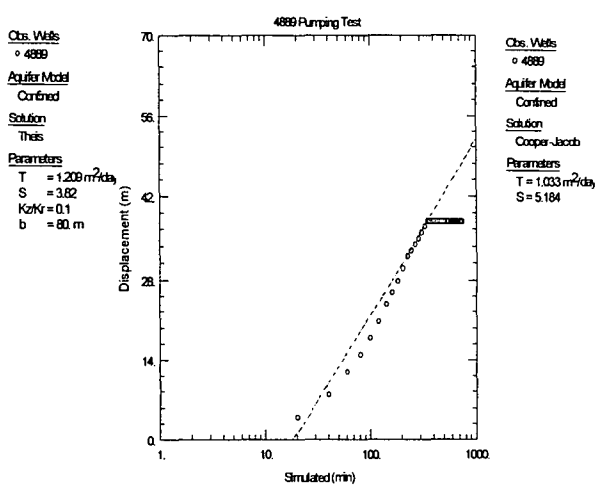
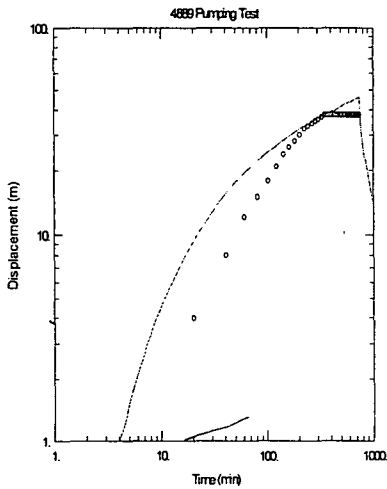
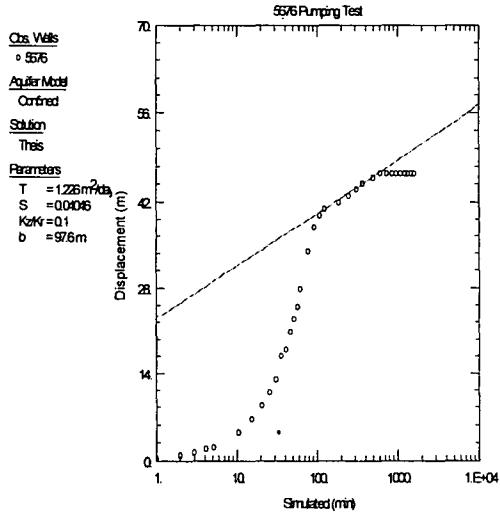
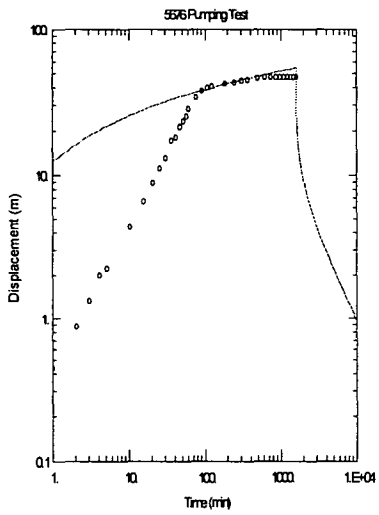


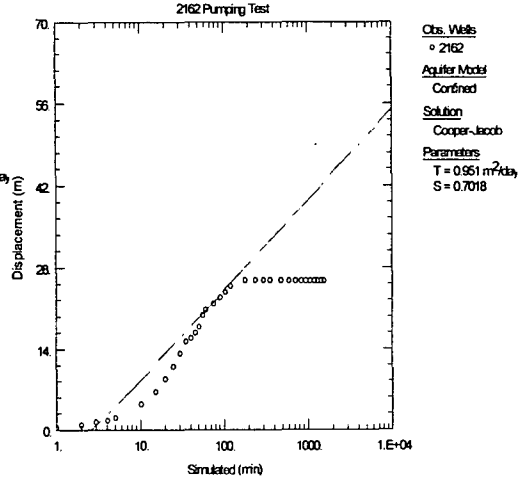
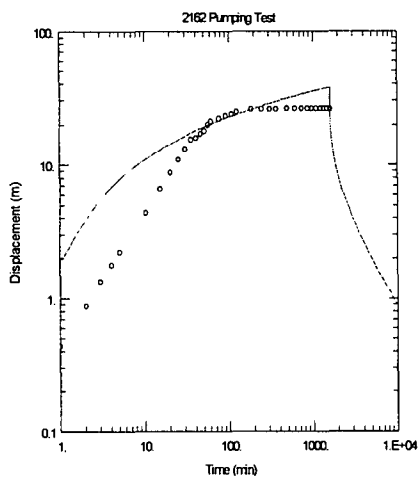
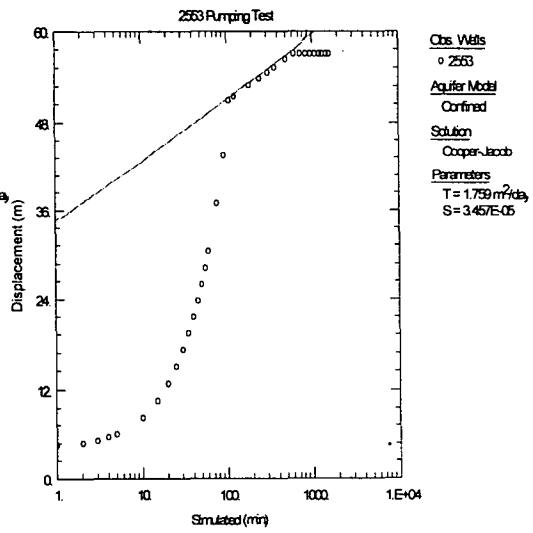
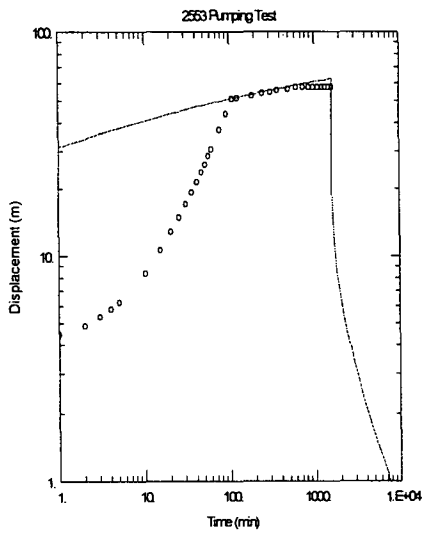
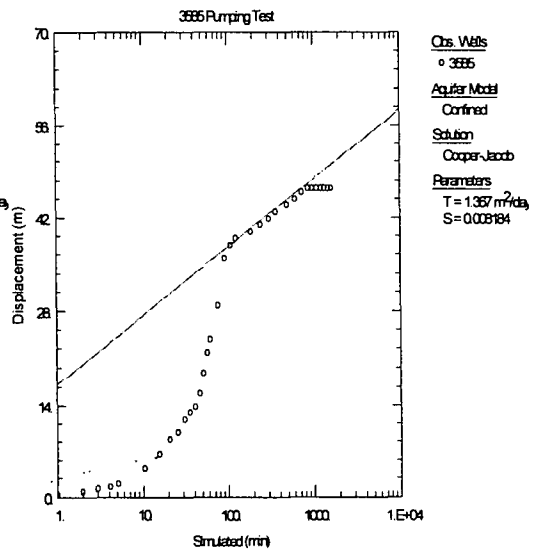
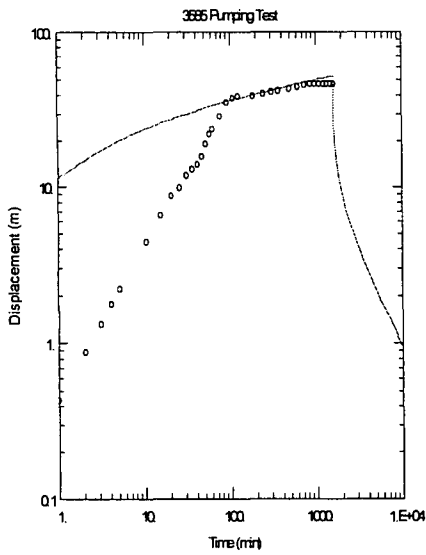
여 백

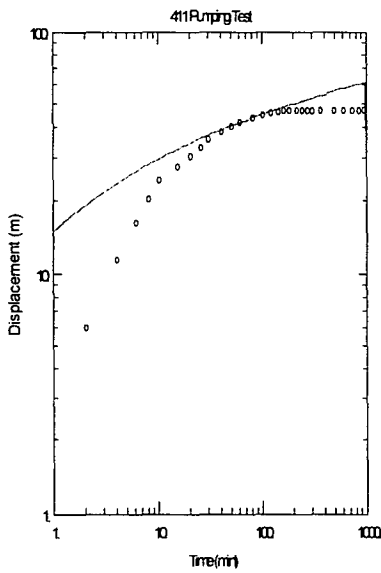


【양수시험공 위치도】

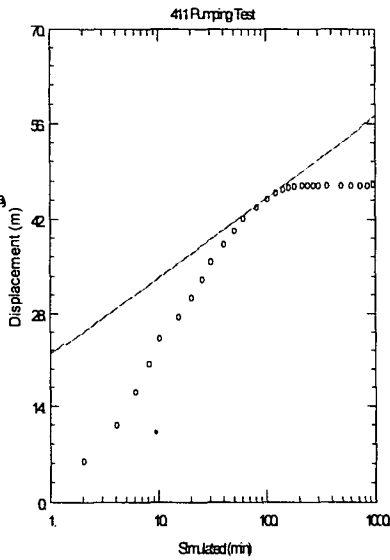
소유역	관정번호	자료번호	심도 (m)	읍면	동리	케이싱 반경(mm)	자연수위 (m)	K (cm/sec)	T (m/d)	S	model	method
WJ-04	WJ-00186	WM003	100	문막읍	건등리	100	3.0	4.46E-07	3.852	2.35E-04	confined	Theis
								4.38E-07	3.784	2.75E-04	confined	Cooper-Jacob
WJ-04	WJ-00265	WM081	100	문막읍	동화리	200	2.9	2.55E-07	2.203	1.10E-03	confined	Theis
								2.55E-07	2.203	1.02E-03	confined	Cooper-Jacob
WJ-03	WJ-00221	WM045	100	문막읍	대둔리	150	3.0	3.86E-07	3.338	5.57E-01	confined	Theis
								4.17E-07	3.599	3.94E-01	confined	Cooper-Jacob
WJ-03	WJ-00332	Wm148	100	문막읍	취병리	200	2.0	7.25E-07	6.261	5.42E-01	confined	Theis
								5.95E-07	5.142	8.42E-01	confined	Cooper-Jacob
WJ-03	WJ-00322	Wm151	135	문막읍	취병리	250	2.9	4.60E-07	5.369	2.62	confined	Theis
								6.50E-07	7.583	1.03	confined	Cooper-Jacob
WJ-07	WJ-03711	WP-0113	200	관부	금대	100	3.6	2.04E-07	3.467	2.89E-03	confined	Theis
								1.99E-07	3.373	3.44E-03	confined	Cooper-Jacob
WJ-06	WJ-05948	WP-1947	100	홍업	홍업	125	2.7	3.95E-07	3.319	4.96E-05	confined	Theis
								3.92E-07	3.297	5.08E-05	confined	Cooper-Jacob
WJ-06	WJ-04210	WP-1000	100	호저	만중	75	3.3	1.69E-07	1.411	1.42E-05	confined	Theis
								1.69E-07	1.411	1.42E-05	confined	Cooper-Jacob
WJ-01	WJ-4644	4644	100	호저	매호	250	5.3	1.75E-07	1.43	6.83E-03	confined	Theis
								2.43E-07	1.99	2.80E-04	confined	Cooper-Jacob
WJ-01	WJ-2553	2553	100	지정	간현	250	4.0	1.80E-07	1.489	2.78E-04	confined	Theis
								2.12E-07	1.759	3.46E-06	confined	Cooper-Jacob
WJ-05	WJ-373	373	100	부론	단강	250	3.2	1.23E-07	1.031	2.18E-04	confined	Theis
								1.69E-07	1.414	8.91E-05	confined	Cooper-Jacob
WJ-06	WJ-5676	5676	100	홍업	사제	250	5.2	1.50E-07	1.226	4.05E-02	confined	Theis
								2.31E-07	1.894	9.72E-04	confined	Cooper-Jacob
WJ-07	WJ-3585	3585	100	관부	신촌	250	2.4	1.77E-07	1.489	2.78E-04	confined	Theis
								2.09E-07	1.759	3.46E-05	confined	Cooper-Jacob
WJ-08	WJ-2162	2162	100	신림	성남	250	20.7	1.76E-07	1.209	4.43E-01	confined	Theis
								1.39E-07	0.951	7.02E-01	confined	Cooper-Jacob
WJ-05	WJ-411	411	120	부론	손곡	250	3.0	8.16E-08	0.8248	2.74E-02	confined	Theis
								1.08E-07	1.092	4.17E-03	confined	Cooper-Jacob
WJ-05	WJ-374	374	74	부론	단강	250	6.0	2.04E-07	1.197	3.14E-01	confined	Theis
								2.48E-07	1.455	7.37E-03	confined	Cooper-Jacob
WJ-01	WJ-4889	4889	110	호저	산현	250	1.2	1.29E-07	1.209	3.82E+00	confined	Theis
								1.10E-07	1.033	5.18E+00	confined	Cooper-Jacob



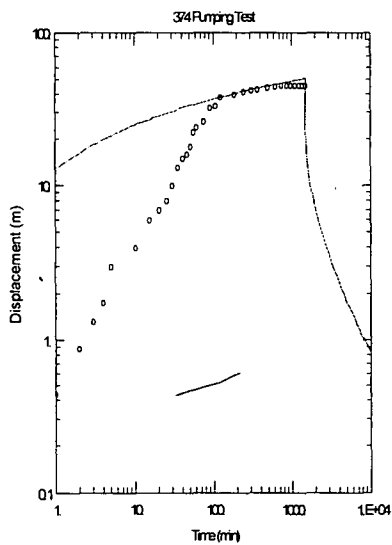




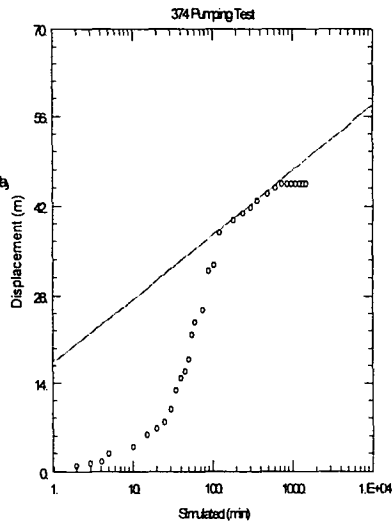
Obs. Wells
 • 411
 Aquifer Model
 Confined
 Solution
 Theis
 Parameters
 $T = 0.628 \text{ m}^2/\text{day}$
 $S = 0.0235$
 $Kz/K = 0.1$
 $b = 105 \text{ m}$



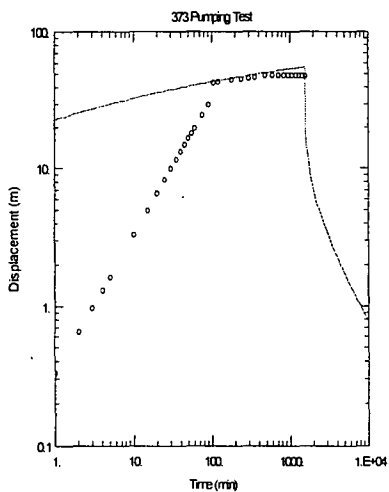
Obs. Wells
 • 411
 Aquifer Model
 Confined
 Solution
 Cooper-Jacob
 Parameters
 $T = 1.032 \text{ m}^2/\text{day}$
 $S = 0.00473$



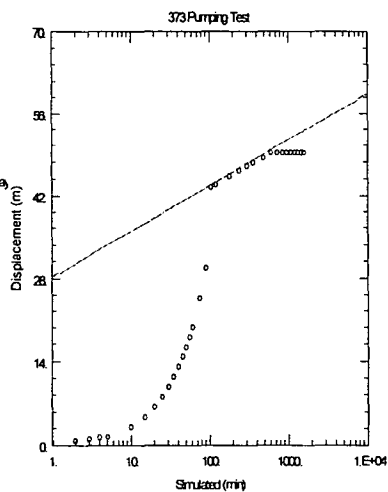
Obs. Wells
 • 374
 Aquifer Model
 Confined
 Solution
 Theis
 Parameters
 $T = 1.137 \text{ m}^2/\text{day}$
 $S = 0.0543$
 $Kz/K = 0.1$
 $b = 88 \text{ m}$



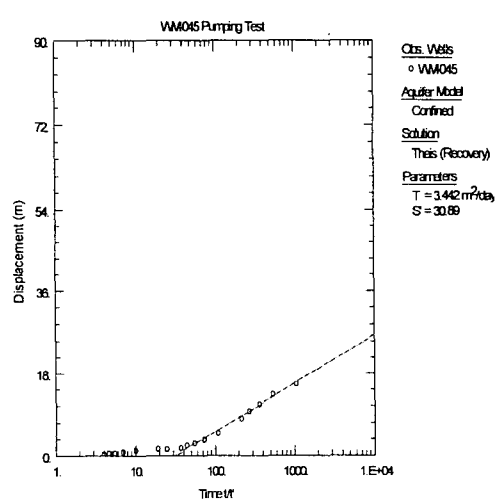
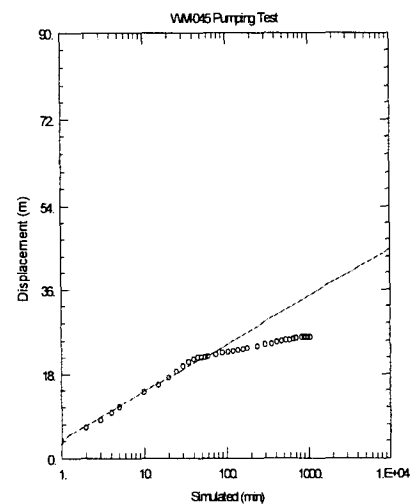
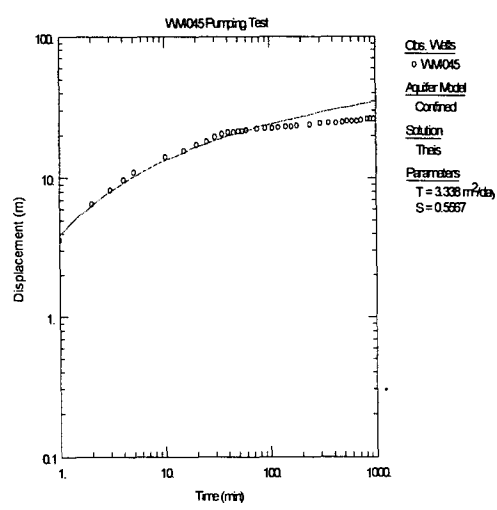
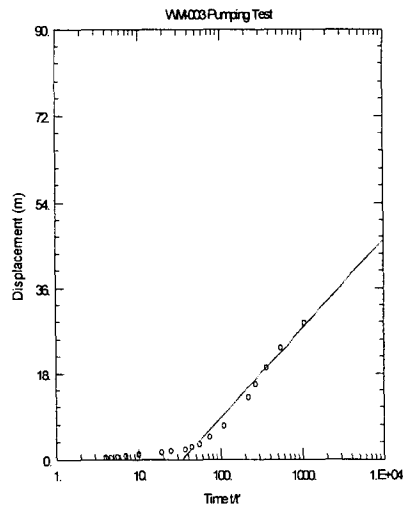
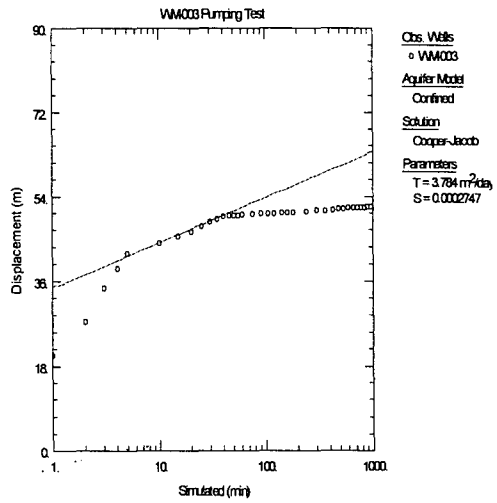
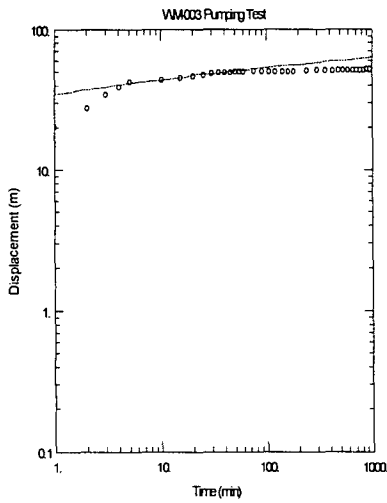
Obs. Wells
 • 374
 Aquifer Model
 Confined
 Solution
 Cooper-Jacob
 Parameters
 $T = 1.455 \text{ m}^2/\text{day}$
 $S = 0.007372$

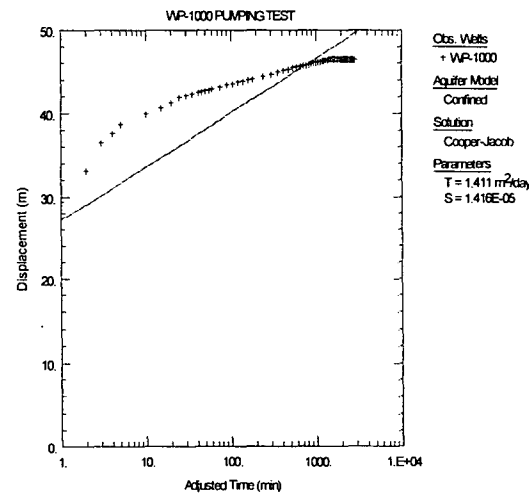
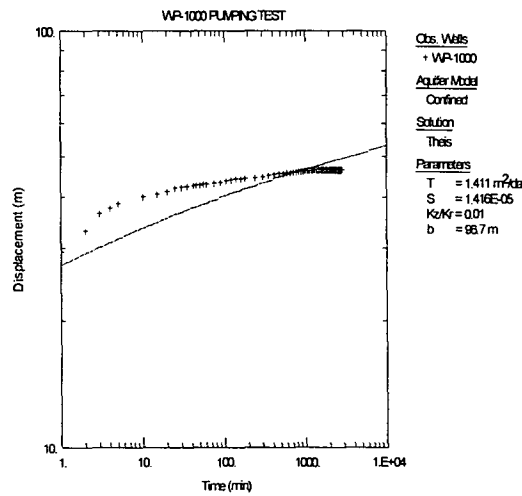
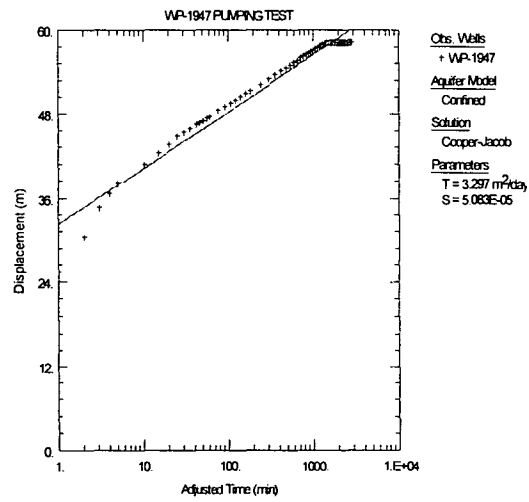
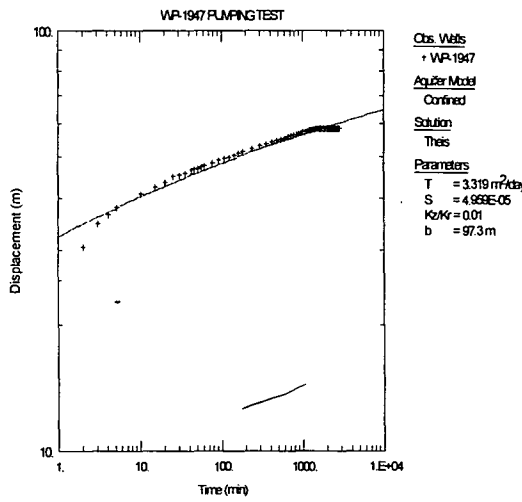
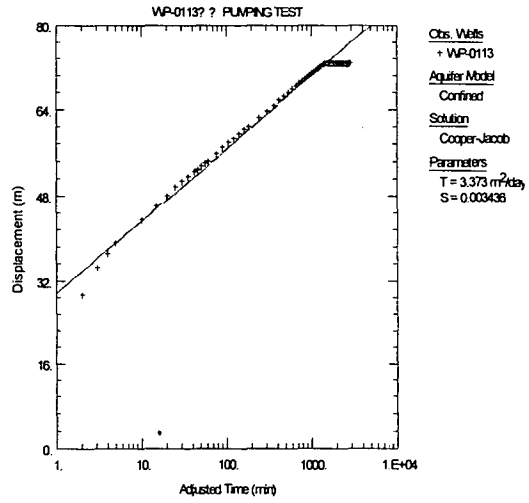
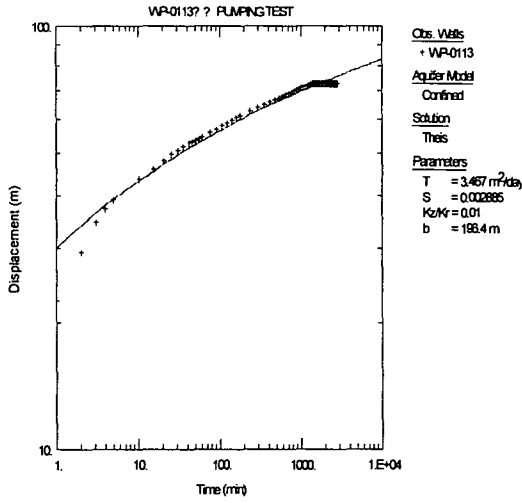


Obs. Wells
 • 373
 Aquifer Model
 Confined
 Solution
 Theis
 Parameters
 $T = 1.031 \text{ m}^2/\text{day}$
 $S = 0.002118$
 $Kz/K = 0.1$
 $b = 88.8 \text{ m}$




Obs. Wells
 • 373
 Aquifer Model
 Confined
 Solution
 Cooper-Jacob
 Parameters
 $T = 1.414 \text{ m}^2/\text{day}$
 $S = 8.908E-05$





여 백

4.3 지하수 함양량 산정



여 백

4.3.1 원주기상대 강수량

(단위 : mm)

구분	1월	2월	3월	4월	5월	6월	7월	8월	9월	10월	11월	12월
1973	75.6	7.2	15.3	81.5	75.0	187.5	77.7	211.5	128.0	55.6	28.7	12.8
1974	9.7	30.4	44.4	173.4	226.5	66.0	298.5	134.8	74.0	53.5	26.3	23.6
1975	14.2	14.7	76.6	89.3	93.6	67.9	415.0	168.5	285.5	40.1	26.0	21.8
1976	7.0	85.2	15.1	86.7	21.0	74.0	128.5	718.7	25.5	45.6	32.6	32.9
1977	4.2	0.2	30.6	181.4	46.1	80.9	364.7	72.9	160.2	23.5	82.1	45.2
1978	17.4	39.5	69.3	27.3	26.4	298.7	323.6	308.5	34.0	50.8	6.8	40.2
1979	22.5	23.8	76.6	125.5	86.8	336.5	200.9	333.0	81.8	21.3	32.4	35.1
1980	28.8	3.2	28.0	210.9	101.4	188.5	457.1	174.2	62.4	73.6	23.5	31.3
1981	26.5	22.1	62.6	61.0	96.0	87.0	475.1	336.3	125.4	30.7	38.1	20.4
1982	26.3	10.0	68.3	23.4	170.2	26.9	125.5	266.1	4.4	35.5	92.0	51.0
1983	11.0	16.9	85.7	129.7	60.4	137.3	237.8	286.4	40.7	39.6	25.3	11.2
1984	20.0	12.1	24.3	110.0	83.1	182.2	253.2	278.1	381.5	22.7	63.7	32.4
1985	15.7	22.6	50.0	68.7	167.1	61.7	169.0	280.8	195.8	166.2	48.9	43.3
1986	9.1	6.0	24.9	61.7	61.9	118.8	430.4	211.2	107.5	83.3	31.0	35.0
1987	35.2	47.5	45.3	30.7	120.6	93.8	615.3	548.3	29.0	16.8	76.3	3.8
1988	6.1	2.5	30.8	43.5	47.4	79.4	588.9	36.8	91.1	5.8	20.7	13.9
1989	71.0	33.2	112.3	12.0	47.6	97.5	447.3	142.7	171.1	41.6	83.6	14.4
1990	54.5	79.3	85.5	76.9	74.6	428.0	410.2	200.7	583.4	1.6	45.0	28.3
1991	14.8	34.8	46.0	99.9	138.6	122.1	413.4	103.4	231.1	17.6	27.1	54.7
1992	17.2	23.1	21.5	76.0	102.2	108.5	227.4	267.3	150.1	84.0	29.5	78.6
1993	11.4	67.4	48.2	53.5	129.9	130.6	342.3	237.2	108.4	36.2	77.4	20.0
1994	9.9	7.1	37.2	19.4	98.0	152.9	141.3	378.9	58.3	173.4	30.3	19.6
1995	11.5	2.9	45.6	43.3	49.3	36.6	303.2	696.3	55.2	37.5	31.7	4.4
1996	24.2	7.0	83.2	47.0	19.7	235.5	283.7	203.7	21.6	64.1	45.8	17.6
1997	18.1	38.4	22.8	59.1	183.1	185.2	385.7	272.7	97.0	20.1	112.5	43.1
1998	16.7	36.9	38.9	111.5	85.0	196.1	276.7	491.3	113.5	43.2	37.4	3.6
1999	6.0	1.5	75.4	97.5	104.0	159.0	368.8	264.4	385.2	118.5	24.1	10.5
2000	37.1	5.7	10.8	39.2	61.4	155.2	336.0	298.7	215.8	15.8	27.6	25.3
2001	35.4	53.0	20.6	22.8	37.8	192.0	236.8	56.9	28.5	70.1	7.3	14.5
2002	54.7	4.1	31.7	168.3	87.7	90.9	207.1	606.4	75.0	116.8	7.5	31.5
2003	11.2	48.9	41.0	170.0	110.6	163.9	402.1	347.8	344.4	38.6	53.6	12.3
평균	23.3	25.3	47.3	83.9	90.7	146.4	320.7	288.2	147.2	53.0	41.7	26.8
최대값	75.6	85.2	112.3	210.9	226.5	428.0	615.3	718.7	583.4	173.4	112.5	78.6
최소값	4.2	0.2	10.8	12.0	19.7	26.9	77.7	36.8	4.4	1.6	6.8	3.6

4.3.2 토양수분수지법에 의한 함양량 산출

□ Penman-Monteith 방법에 의한 증발산량(1973~2003:31년간)

(단위 : mm)

구분	연간 강수량	1월	2월	3월	4월	5월	6월	7월	8월	9월	10월	11월	12월	연간 증발산량	비율
1973	956.4	38.1	32.2	65.0	100.1	133.7	140.2	162.9	131.3	88.5	54.2	29.7	17.0	992.9	103.8
1974	1,161.1	17.7	25.1	53.6	88.4	123.3	136.7	126.6	132.6	96.2	55.4	29.6	15.1	901.2	77.6
1975	1,313.2	20.9	29.7	56.9	88.6	116.4	129.8	132.9	137.6	87.6	51.8	26.9	13.8	892.9	68.0
1976	1,272.8	19.3	28.5	54.2	83.3	125.5	138.4	140.4	116.1	95.8	59.3	29.4	21.2	911.4	71.6
1977	1,092.0	20.2	39.0	69.2	109.3	142.2	164.2	159.2	142.9	101.4	73.3	33.7	19.0	1,073.6	98.3
1978	1,242.5	21.8	28.4	59.8	103.5	144.1	133.1	146.5	121.9	86.5	61.5	30.9	18.7	956.4	77.0
1979	1,376.2	22.8	30.3	63.6	91.5	127.1	125.4	146.7	138.5	90.9	64.5	31.5	17.9	950.8	69.1
1980	1,382.9	20.0	29.9	62.6	88.8	128.0	131.7	122.8	109.4	89.3	57.6	28.8	18.1	886.8	64.1
1981	1,381.2	15.1	27.1	62.5	96.7	122.8	137.7	135.7	120.9	86.2	55.8	24.5	18.1	904.2	65.5
1982	899.6	21.0	29.8	63.0	101.7	124.9	141.3	152.1	121.8	96.8	62.4	30.2	19.6	964.5	107.2
1983	1,182.0	19.4	27.4	60.9	102.0	130.8	145.6	120.4	129.5	89.9	55.2	32.1	21.4	935.8	79.2
1984	1,463.3	15.6	29.5	56.9	93.0	133.5	134.9	140.0	134.1	88.0	63.0	29.1	19.5	937.1	64.0
1985	1,289.8	16.2	30.3	61.7	97.0	123.5	140.1	137.5	128.5	79.1	52.9	25.4	17.0	909.2	70.5
1986	1,180.8	17.8	25.9	54.3	97.3	117.4	117.1	105.0	107.9	79.3	48.5	25.8	18.0	814.4	69.0
1987	1,662.6	19.9	28.5	56.7	87.1	117.1	133.0	107.5	106.4	86.5	57.3	28.9	19.1	847.8	51.0
1988	966.9	19.9	30.9	56.0	96.6	121.8	125.2	96.8	123.7	83.8	55.8	30.5	18.0	860.0	88.9
1989	1,274.3	17.4	27.8	54.8	99.1	124.3	115.7	110.9	111.2	77.2	48.5	27.4	17.7	832.0	65.3
1990	2,068.0	16.4	25.2	54.6	81.8	99.8	95.4	106.6	124.2	76.3	75.3	28.2	18.3	803.1	38.8
1991	1,303.5	17.9	26.1	53.3	96.9	118.9	121.2	98.1	106.9	73.3	54.6	25.3	16.9	809.4	62.1
1992	1,185.4	18.8	29.5	54.0	85.2	106.4	116.4	111.1	104.6	79.2	50.7	26.5	18.5	800.6	67.5
1993	1,262.5	17.2	30.2	54.7	85.7	116.2	107.0	114.2	90.8	87.8	55.4	28.4	18.1	805.6	63.8
1994	1,126.3	19.5	29.6	55.7	97.1	111.0	120.7	134.2	120.4	83.0	52.4	32.3	19.0	874.9	77.7
1995	1,317.5	20.3	29.0	51.5	93.3	116.8	112.8	101.9	94.9	75.3	55.5	29.2	15.7	797.1	60.5
1996	1,053.1	19.2	27.6	48.2	85.1	113.9	96.7	113.6	110.7	86.4	49.8	27.8	17.6	796.6	75.6
1997	1,437.8	19.0	28.7	60.8	89.0	95.2	119.4	117.2	115.5	79.7	57.5	25.7	16.7	824.3	57.3
1998	1,450.8	20.6	29.0	60.1	81.5	106.7	102.4	104.3	96.6	81.3	53.5	28.6	17.3	781.8	53.9
1999	1,614.9	20.9	27.5	53.1	91.7	110.7	119.7	114.6	104.4	78.5	49.5	26.9	16.5	813.7	50.4
2000	1,228.6	18.6	30.4	63.2	87.7	104.3	115.4	115.2	102.0	72.1	52.0	27.0	20.3	808.2	65.8
2001	775.7	18.2	25.6	60.3	97.1	121.4	108.1	111.6	122.8	91.0	49.2	28.1	19.4	852.8	109.9
2002	1,481.7	23.0	31.2	69.7	101.2	112.9	124.6	114.3	83.7	78.6	50.8	29.1	16.8	935.7	55.4
2003	1,744.4	17.3	26.6	53.4	84.9	113.4	102.6	102.9	90.6	70.7	51.7	29.6	58.0	804.8	46.1

□ 년도별 토양수분 수지분석 예('73년 월별 토양수분 수지분석)

	전월	1	2	3	4	5	6	7	8	9	10	11	12	계	비고
P		75.6	7.2	15.3	81.5	75	187.5	77.7	211.5	128	55.6	28.7	12.8	956.4	①
Ep		38.1	32.2	65.0	100.1	133.7	140.2	162.9	131.3	88.5	54.2	29.7	17.0	992.9	②
P-Ep		37.5	-25.0	-49.7	-18.6	-58.7	47.3	-85.2	80.2	39.5	1.4	-1.0	-4.2		③
P+St		218.6	187.7	170.8	187.2	162.1	215.9	153.5	211.5	208.2	175.3	149.8	132.9		④
△St	0	37.5	-25.0	-49.7	-18.6	-58.7	47.3	-75.8	80.2	39.5	1.4	-1.0	-4.2	-27.1	⑤
St	143	180.5	155.5	105.7	87.1	28.4	75.8	0.0	80.2	119.7	121.1	120.1	115.9	1190.0	⑥
EA		38.1	32.2	65.0	100.1	133.7	140.2	153.5	131.3	88.5	54.2	29.7	17.0	983.5	⑦
Deficit		0.0	0.0	0.0	0.0	0.0	0.0	9.4	0.0	0.0	0.0	0.0	0.0		⑧
Surplus		0.0	0.0	0.0	0.0	0.0	0.0	0.0	0.0	0.0	0.0	0.0	0.0	0.0	⑨
Ea		38.1	7.2	15.3	81.5	75.0	140.2	77.7	131.3	88.5	54.2	28.7	12.8	750.5	⑩

※ 초기 St는 전용이유효수분량 = $1000(0.23-0.10) \times 1.1 = 143.0\text{mm}$ 로 가정
 최대보수량 = $1000 \times 0.23 \times 1.1 = 253.0\text{mm}$

□ 년도별 토양수분 수지분석 예('74년 월별 토양수분 수지분석)

	전월	1	2	3	4	5	6	7	8	9	10	11	12	계	비고
P		9.7	30.4	44.4	173.4	226.5	66	298.5	134.8	74	53.5	26.3	23.6	1161.1	
Ep		17.7	25.1	53.6	88.4	123.3	136.7	126.6	132.6	96.2	56.4	29.6	15.1	901.2	
P-Ep		-8.0	5.3	-9.2	85.0	103.2	-70.7	171.9	2.2	-22.2	-2.9	-3.3	8.5		
P+St		125.6	138.3	157.6	277.4	415.5	319.0	480.8	387.8	327.0	284.3	254.3	248.2		
△St	0	-8.0	5.3	-9.2	85.0	64.0	-70.7	70.7	0.0	-22.2	-2.9	-3.3	8.5	117.3	
St	115.9	107.9	113.2	104.0	189.0	253.0	182.3	253.0	253.0	230.8	228.0	224.6	233.2	2372.0	
EA		17.7	25.1	53.6	88.4	123.3	136.7	126.6	132.6	96.2	56.4	29.6	15.1	901.2	
Deficit		0.0	0.0	0.0	0.0	0.0	0.0	0.0	0.0	0.0	0.0	0.0	0.0		
Surplus		0.0	0.0	0.0	0.0	39.2	0.0	101.3	2.2	0.0	0.0	0.0	0.0	142.6	
Ea		9.7	25.1	44.4	88.4	123.3	66.0	126.6	132.6	74.0	53.5	26.3	15.1	785.0	

※ 초기 St는 전년도 월말의 St=115.9

□ 토양수분수지법에 의한 원주기상대 물수지

년도별	강수량	잠재증발산량		실제증발산량			지표유출량		토양수분량		
		ETo		Ea		EA	Surplus		(+△ St)		(-△ St)
1973	956.4	992.9	103.8%	750.5	78.5%	983.5	-	0.0%	206.0	21.5%	-233.1
1974	1,161.1	901.2	77.6%	785.0	67.6%	901.2	142.6	12.3%	233.5	20.1%	-116.2
1975	1,313.2	892.9	68.0%	773.9	58.9%	892.9	405.0	30.8%	134.3	10.2%	-119.0
1976	1,272.8	911.4	71.6%	595.1	46.8%	911.4	426.0	33.5%	251.7	19.8%	-316.2
1977	1,092.0	1,073.6	98.3%	680.9	62.4%	1,056.8	-	0.0%	411.1	37.6%	-375.9
1978	1,242.5	956.4	77.0%	670.9	54.0%	956.4	317.9	25.6%	253.6	20.4%	-285.5
1979	1,376.2	950.8	69.1%	851.4	61.9%	950.8	393.9	28.6%	130.9	9.5%	-99.4
1980	1,382.9	886.8	64.1%	766.8	55.5%	886.8	464.9	33.6%	151.2	10.9%	-120.0
1981	1,381.2	904.2	65.5%	759.9	55.0%	904.2	484.3	35.1%	137.0	9.9%	-144.2
1982	899.6	964.5	107.2%	606.1	67.4%	964.5	-	0.0%	293.5	32.6%	-358.4
1983	1,182.0	935.8	79.2%	804.5	68.1%	935.8	204.8	17.3%	172.7	14.6%	-131.3
1984	1,463.3	937.1	64.0%	796.3	54.4%	937.1	492.6	33.7%	174.4	11.9%	-140.8
1985	1,289.8	909.2	70.5%	782.6	60.7%	909.2	380.7	29.5%	126.6	9.8%	-126.6
1986	1,180.8	814.4	69.0%	665.2	56.3%	814.4	366.4	31.0%	149.2	12.6%	-149.2
1987	1,662.6	847.8	51.0%	627.6	37.7%	847.8	880.6	53.0%	154.4	9.3%	-220.2
1988	966.9	860.0	88.9%	467.5	48.3%	806.5	239.1	24.7%	260.3	26.9%	-339.1
1989	1,274.3	832.0	65.3%	639.8	50.2%	832.0	301.2	23.6%	333.4	26.2%	-192.2
1990	2,068.0	803.1	38.8%	698.3	33.8%	803.1	1,309.5	63.3%	60.2	2.9%	-104.8
1991	1,303.5	809.4	62.1%	758.4	58.2%	809.4	446.3	34.2%	98.9	7.6%	-51.0
1992	1,185.4	800.6	67.5%	739.0	62.3%	800.6	384.8	32.5%	61.6	5.2%	-61.6
1993	1,262.5	805.6	63.8%	741.9	58.8%	805.6	456.9	36.2%	63.7	5.0%	-63.7
1994	1,126.3	874.9	77.7%	706.9	62.8%	874.9	252.8	22.4%	166.6	14.8%	-168.0
1995	1,317.5	797.1	60.5%	512.3	38.9%	797.1	566.9	43.0%	238.3	18.1%	-284.8
1996	1,053.1	796.6	75.6%	578.9	55.0%	796.6	241.1	22.9%	233.1	22.1%	-217.7
1997	1,437.8	824.3	57.3%	718.1	49.9%	824.3	581.0	40.4%	138.7	9.6%	-106.2
1998	1,450.8	781.8	53.9%	711.1	49.0%	781.8	684.1	47.2%	55.6	3.8%	-70.8
1999	1,614.9	813.7	50.4%	757.5	46.9%	813.7	794.8	49.2%	62.7	3.9%	-56.2
2000	1,228.6	808.2	65.8%	603.6	49.1%	808.2	442.3	36.0%	182.7	14.9%	-204.6
2001	775.7	852.8	109.9%	501.2	64.6%	852.8	25.5	3.3%	249.1	32.1%	-351.7
2002	1,481.7	835.7	56.4%	686.7	46.3%	835.7	519.7	35.1%	275.4	18.6%	-149.0
2003	1,744.4	804.8	46.1%	721.7	41.4%	804.8	978.4	56.1%	44.3	2.5%	-83.1
	100.0%				54.9%			30.1%		15.0%	

4.3.3 침투량 산출(SCS-CN)법에 의한 함양량 산출

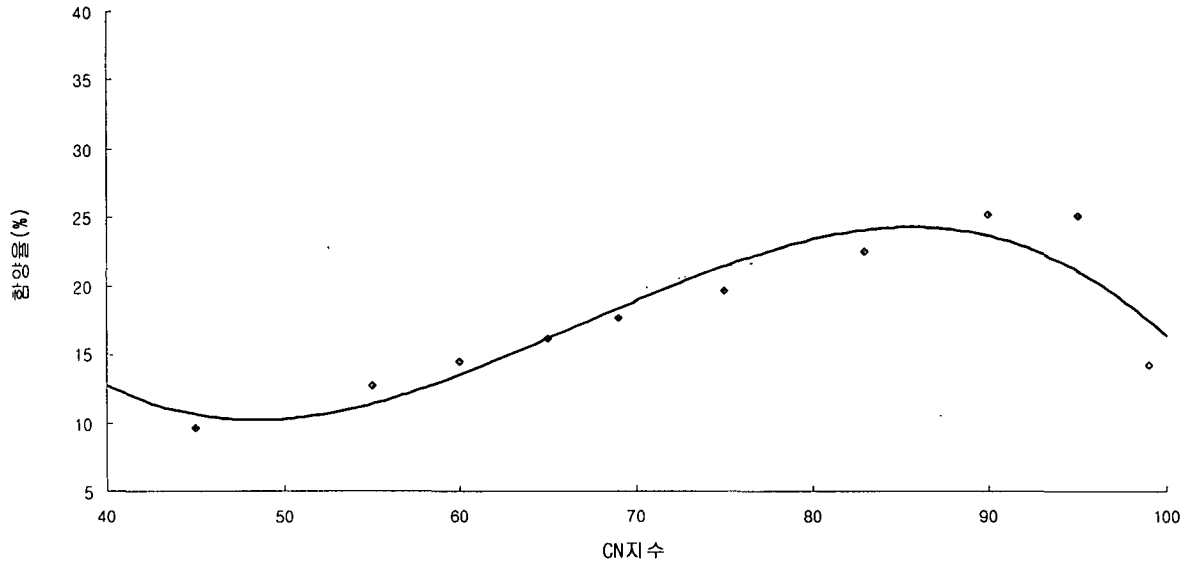
□ CN지수 변동에 따른 연도별 함양량 산정

년도 별	강수량 (mm)	함양량(mm)									
		CN=45	CN=55	CN=60	CN=65	CN=69	CN=75	CN=83	CN=90	CN=95	CN=99
'73	956.4	0.0	3.9	8.9	28.9	60.6	108.5	187.6	266.1	302.7	214.4
'74	1161.1	86.8	90.7	95.9	114.1	136.2	179.7	261.8	331.6	347.7	192.0
'75	1313.2	123.7	181.8	212.2	241.6	257.5	270.1	316.2	347.4	342.2	194.2
'76	1272.8	200.6	220.4	219.1	214.6	215.3	224.6	251.8	284.7	286.8	178.8
'77	1092.0	129.1	162.7	169.2	168.1	181.0	197.0	253.2	292.5	289.5	155.0
'78	1242.5	100.6	183.2	214.0	233.9	257.9	278.6	298.6	314.0	306.3	168.5
'79	1376.2	81.7	166.6	201.2	221.9	246.8	287.7	337.5	390.9	384.2	207.8
'80	1382.9	125.4	146.0	161.8	193.1	234.8	285.3	343.7	364.3	355.7	201.2
'81	1381.2	182.5	204.9	212.7	223.5	253.8	280.2	289.2	306.4	296.3	199.4
'82	899.6	22.2	34.7	42.9	71.3	90.8	137.9	198.0	255.1	273.2	170.6
'83	1182.0	31.9	50.8	72.2	100.5	119.8	179.3	271.3	337.3	370.5	225.5
'84	1463.3	164.5	189.6	209.2	220.5	224.2	234.5	281.8	327.5	346.2	201.0
'85	1289.8	108.5	187.4	215.9	234.9	247.4	259.9	266.3	308.8	335.7	198.6
'86	1180.8	113.5	137.2	145.0	151.3	158.3	182.2	242.2	299.7	314.4	186.0
'87	1662.6	309.3	349.9	367.9	373.0	383.7	380.8	369.2	355.8	331.7	169.3
'88	966.9	140.7	175.2	187.0	205.5	222.9	237.8	231.7	228.4	211.8	109.5
'89	1274.3	104.1	159.8	192.1	216.5	229.9	246.1	280.0	305.8	331.7	183.4
'90	2068.0	335.9	360.5	380.1	400.0	419.7	424.5	427.1	465.2	455.4	216.6
'91	1303.5	165.0	198.4	207.5	217.6	233.4	257.0	278.8	306.5	299.7	184.3
'92	1185.4	10.7	21.1	43.5	91.2	134.8	194.1	280.6	348.2	376.9	231.9
'93	1262.5	91.8	110.5	159.8	190.5	221.8	253.3	321.9	360.2	333.7	174.9
'94	1126.3	99.7	138.5	186.5	230.5	255.5	283.3	292.3	295.1	278.9	147.5
'95	1317.5	182.7	229.4	259.8	285.7	307.3	322.4	310.8	276.4	250.8	154.8
'96	1053.1	28.4	72.5	92.6	116.7	140.7	172.6	235.8	287.7	310.9	190.8
'97	1437.8	136.8	193.7	238.7	272.7	292.0	302.3	329.1	376.5	374.9	192.7
'98	1450.8	130.8	189.7	222.1	245.6	263.5	277.7	315.0	369.1	368.3	194.6
'99	1614.9	264.3	300.8	302.4	294.8	290.0	304.0	344.9	418.2	397.9	184.3
'00	1228.6	99.3	188.7	221.5	255.1	282.5	302.5	314.9	296.3	271.1	183.0
'01	775.7	30.0	33.6	35.5	37.5	51.3	92.0	162.3	218.2	245.2	149.6
'02	1481.7	149.2	200.2	230.7	253.6	270.0	289.9	334.7	338.7	308.1	173.5
'03	1744.4	172.9	261.4	318.1	372.4	417.0	465.6	466.8	458.8	422.2	193.6
평균	1295.1	126.5	165.9	187.9	208.9	229.1	255.2	293.4	326.8	326.5	184.7
함양율(%)		9.8	12.8	14.5	16.1	17.7	19.7	22.7	25.2	25.2	14.3

□ CN지수 변동에 따른 회귀방정식

$$y = -0.00054x^3 + 0.10997x^2 - 6.804x + 143.97$$

$$R^2 = 0.84533$$



□ 원문지구 SCS-CN에 의한 함양율(침투율) 산정

이용구분	토양구분	A		B		C		D		면적계(km ²)	평균 CN	그룹별 함양율(%)	면적기준 평균함양 율(%)
		면적(km ²)	CN	면적(km ²)	CN	면적(km ²)	CN	면적(km ²)	CN				
농경지 (131.43)	전	30.98	63	32.87	73		80	0.54	83	64.39	68	19.17	20.11
	답	21.2	63	45.84	75		83		87	67.04	71	21.00	
산림 지역 (642.07)	불량	15.5	57		73		82		86	15.50	57	12.46	18.38
	보통	22.13	43	0.95	65		76		82	23.08	43	10.83	
	양호	568.58	32	34.91	58		72		79	603.49	33	18.82	
시설 지역 (94.44)	주거지	17.74	51		68		79		84	17.74	51	10.40	14.43
	도로	20.25	72	1.64	82		87		89	21.89	72	21.64	
	학교	3.89	54	1.49	70		80		85	5.38	58	12.95	
	공업지	3.27	77		85		90		92	3.27	77	24.58	
	유희지	29.92	49	16.24	69		79		84	46.16	56	12.01	
계		733.46		133.94			0.54		867.94				18.21

4.3.4 손실량 추정에 의한 함양량(Turc 방법) 산출

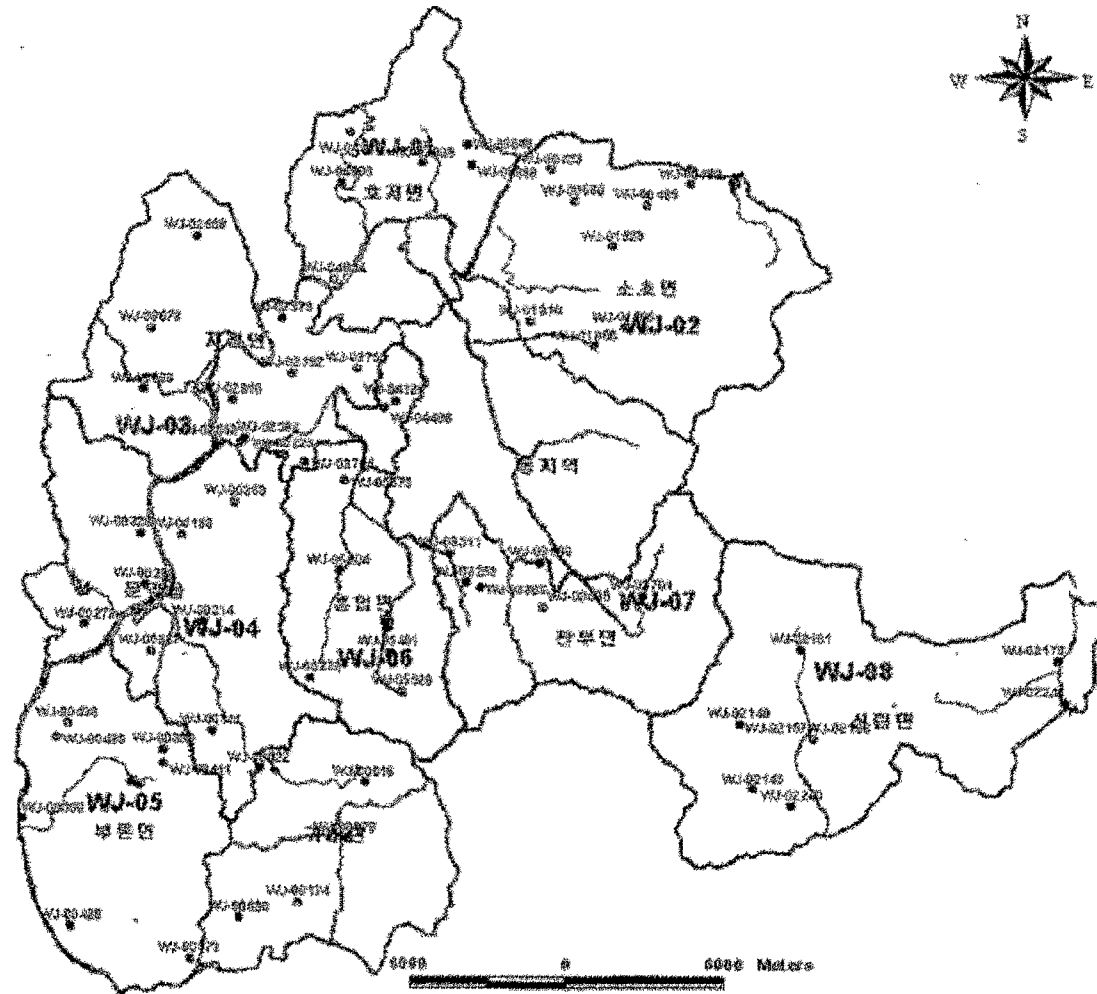
관측 년도	강수량(P) (mm)	연평균 온도 (℃)	L	손실량(D) (mm)	잠재증발산량 (EP) (mm)	실제증발산량 (Ea) (mm)	함양량(I) (mm)	함양율 (%)
1973	956.4	10.4	731.8	592.2	71.4	590.7	1.5	0.2
1974	1,161.1	9.4	662.3	582.5	69.0	502.0	80.5	6.9
1975	1,313.2	11.1	780.6	680.0	73.3	526.9	153.1	11.7
1976	1,272.8	10.3	723.8	637.0	69.1	496.1	141.0	11.1
1977	1,092.0	10.6	746.8	626.5	73.0	556.1	70.4	6.4
1978	1,242.5	11.0	774.7	666.8	73.4	525.6	141.2	11.4
1979	1,376.2	10.9	763.5	675.6	70.0	549.0	126.6	9.2
1980	1,382.9	9.2	643.7	588.8	67.2	470.5	118.4	8.6
1981	1,381.2	9.3	650.0	593.5	69.2	488.0	105.5	7.6
1982	899.6	10.6	742.4	584.6	71.2	538.3	46.2	5.1
1983	1,182.0	10.6	744.9	639.4	72.6	509.6	129.7	11.0
1984	1,463.3	9.8	684.5	625.6	71.8	527.0	98.6	6.7
1985	1,289.8	10.3	721.4	637.3	72.7	488.4	148.9	11.5
1986	1,180.8	10.0	698.3	609.0	69.9	346.4	262.6	22.2
1987	1,662.6	10.8	758.3	696.0	71.2	392.4	303.6	18.3
1988	966.9	10.6	746.2	602.1	71.9	384.8	217.3	22.5
1989	1,274.3	11.7	829.9	706.0	72.9	386.0	320.0	25.1
1990	2,068.0	11.7	829.9	775.6	74.3	328.9	446.7	21.6
1991	1,303.5	11.0	772.7	673.5	72.4	363.6	309.9	23.8
1992	1,185.4	11.1	785.3	664.9	71.3	333.1	331.8	28.0
1993	1,262.5	10.7	751.3	654.2	70.0	344.0	310.2	24.6
1994	1,126.3	12.1	867.5	700.4	77.5	429.9	270.5	24.0
1995	1,317.5	10.6	746.8	657.7	71.8	307.9	349.8	26.6
1996	1,053.1	10.8	761.5	628.0	72.8	341.6	286.3	27.2
1997	1,437.8	11.3	801.7	708.7	73.9	375.1	333.6	23.2
1998	1,450.8	12.5	907.1	780.2	77.3	313.2	467.0	32.2
1999	1,614.9	12.2	878.9	781.0	75.9	397.3	383.6	23.8
2000	1,228.6	11.2	791.4	675.3	73.7	303.3	372.0	30.3
2001	775.7	11.5	819.2	578.7	76.6	358.1	220.6	28.4
2002	1,481.7	11.7	832.0	734.3	73.4	321.4	412.9	27.9
2003	1,744.4	11.7	832.0	758.0	74.0	278.4	479.6	27.5
평균	1295.1	10.9	767.1	661.7	72.4	421.7	240.0	18.2
최소	2068.0	12.5	907.1	781.0	77.5	590.7	479.6	32.2
최대	775.7	9.2	643.7	578.7	67.2	278.4	1.5	0.2

여 백

4.4 양 · 음이온 분석



여 백



【양음이온 조사관정 위치도】

관정공번	대수층	소유역	심도	읍면	동리	번지	T(°C)	pH	Eh (mV)	EC (μ S/cm)	TDS	HCO ₃ ⁻ (mg/L)	F (mg/L)	Cl (mg/L)	NO ₂ ⁻ (mg/L)	NO ₃ ⁻ (mg/L)	Br (mg/L)	PO ₄ ³⁻ (mg/L)	SO ₄ ²⁻
WJ-00016	암반	WJ-04	130	귀래면	귀래리	237-1	14.8	7.18	212	133	89.57	38.42	0.50	5.00	0.01	12.52	n.d.	0.02	5.00
WJ-00022	암반	WJ-04	150	귀래면	귀래리	산300-1	18.1	5.63	211	211	126.14	7.50	n.d.	1.00	0.01	3.34	n.d.	5.00	5.00
WJ-00030	암반	WJ-05	110	귀래면	용암리	55-1						83.52		15.78		13.64			7.15
WJ-00078	암반	WJ-05	75	귀래면	운계리	243-3						71.95		6.94		18.17			12.85
WJ-00174	암반	WJ-05	80	귀래면	주포리	56						87.18		1.86		1.42			3.28
WJ-00183	암반	WJ-04	100	문막읍	건등리	1718	16.5	6.77	209	209	131.97	69.94	n.d.	15.00	0.01	12.35	n.d.	0.05	5.00
WJ-00214	암반	WJ-04	50	문막읍	궁촌리	1450-1	15.2	6.83	225	129	95.93	48.95	1.0	1.00	0.01	1.86	n.d.	0.12	-
WJ-00225	암반	WJ-04	50	문막읍	동화리	6	16.3	6.1	233	329	165.36	86.49	n.d.	22.00	0.01	13.40	n.d.	0.06	14.00
WJ-00239	암반	WJ-04	100	문막읍	동화리	728	16	7.01	213	258	78.97	87.45	0.20	5.00	0.03	6.74	n.d.	0.02	10.00
WJ-00272	암반	WJ-03	150	문막읍	반계리	589	15.4	6.71	204	204	49.237	9.50	1.40	1.00	0.01	6.05	n.d.	5.00	5.00
WJ-00289	암반	WJ-03	200	문막읍	반계리	5-22	17.4	6.33	215	215	134.62	53.49	n.d.	93.00	0.01	10.93	n.d.	0.01	23.00
WJ-00311	암반	WJ-04	50	문막읍	비두리	1588-2	14.8	5.93	229	48	32.648	13.00	n.d.	2.00	0.01	3.52	n.d.	0.17	5.00
WJ-00329	암반	WJ-03	150	문막읍	취병리	324-1	16.4	6.34	223	223	127.2	66.96	n.d.	11.00	0.01	9.81	n.d.	12.00	12.00
WJ-00337	암반	WJ-04	250	문막읍	후용리	450	15.2	7.82	163	163	102.82	34.94	0.20	2.00	0.01	7.31	n.d.	0.01	5.00
WJ-00373	암반	WJ-05	100	부른면	단강리	395-2						13.41		1.59		2.81			5.48
WJ-00386	암반	WJ-05	40	부른면	법천리	1535						59.08		4.44		1.43			8.43
WJ-00398	암반	WJ-05	110	부른면	손곡리	553						9.75		1.76		1.43			4.99
WJ-00411	암반	WJ-05	110	부른면	손곡리	467-1						67.03		15.21		29.45			22.94
WJ-00429	암반	WJ-05	120	부른면	정산리	1609-3						70.67		12.73		32.71			19.27
WJ-00435	암반	WJ-05	200	부른면	흥호리	292	16.3	7.78	166	166	212.53	86.76	0.90	125.00	0.04	2.34	n.d.	0.02	6.00
WJ-00439	암반	WJ-05	150	부른면	흥호리	96-1	14.1	6.63	180	180	154.76	67.47	n.d.	17.00	0.01	37.59	n.d.	0.08	5.00
WJ-00469	암반	WJ-02	90	소초면	교항리	473						73.13		27.57		46.55			10.71
WJ-00599	암반	WJ-02	100	소초면	교항리	132-2						60.92		3.44		8.54			6.84
WJ-00688	암반	WJ-02	100	소초면	둔둔리	268						65.19		3.04		6.04			6.24
WJ-00753	암반	WJ-02	100	소초면	둔둔리	769						76.18		15.76		18.52			10.76
WJ-01010	암반	WJ-02	50	소초면	수암리	1480-1						53.02		20.12		67.06			46.75

관정공번	대수층	소유역	심도	읍면	동리	번지	T(°C)	pH	Eh (mV)	EC (μ S/cm)	TDS	HCO ₃ ⁻ (mg/L)	F ⁻ (mg/L)	Cl ⁻ (mg/L)	NO ₂ ⁻ (mg/L)	NO ₃ ⁻ (mg/L)	Br ⁻ (mg/L)	PO ₄ ³⁻ (mg/L)	SO ₄ ²⁻ (mg/L)
WJ-01066	암반	WJ-02	130	소초면	수암리	산130						73.63		5.73		8.25			13.89
WJ-01523	암반	WJ-02	75	소초면	평장리	803						76.10		19.15		48.78			19.92
WJ-01866	암반	WJ-02	100	소초면	흥양리	883						68.21		5.56		19.57			3.66
WJ-02145	암반	WJ-08	100	신림면	구학리	산1-8						82.29		1.05		6.06			2.59
WJ-02148	암반	WJ-08	118	신림면	금창리	155-5						17.07		3.85		28.93			1.97
WJ-02157	암반	WJ-08	200	신림면	금창리							56.08		4.97		14.62			4.80
WJ-02161	암반	WJ-08	65	신림면	성남리	572						103.66		2.19		9.02			4.11
WJ-02176	암반	WJ-08	110	신림면	송계리	809						120.71		4.08		13.98			4.19
WJ-02196	암반	WJ-08	50	신림면	신림리	120-55						59.73		3.72		17.50			7.52
WJ-02240	암반	WJ-08	40	신림면	용암리	산928						134.00		3.10		16.06			6.75
WJ-02248	암반	WJ-08	170	신림면	황둔리	50-1						115.79		2.55		6.31			8.18
WJ-02392	암반	WJ-01	100	지정면	가곡리	639-2						71.30		12.32		38.12			15.56
WJ-02552	암반	WJ-01	100	지정면	간현4리	253-3						70.98		6.03		5.17			8.42
WJ-02562	암반	WJ-01	200	지정면	간현4리	539-1						72.52		10.63		6.97			4.48
WJ-02610	암반	WJ-01	80	지정면	간현리	849-1						96.26		9.49		16.29			14.01
WJ-02704	암반	WJ-06	105	지정면	보통리	261-3						76.16		15.79		30.37			12.36
WJ-02756	암반	WJ-01	100	지정면	신평리	415-1						88.97		1.29		3.45			6.12
WJ-02979	암반	WJ-03	121	지정면	월송리	842						75.26		3.88		11.42			5.11
WJ-02988	암반	WJ-03	150	지정면	월송리	1020-4						108.32		3.97		5.12			6.39
WJ-03078	암반	WJ-03	70	지정면	판대리	434						38.05		6.70		56.68			21.55
WJ-03096	암반	WJ-03	100	지정면	판대리	169-1						17.05		1.02		3.22			2.87
WJ-03253	암반	WJ-06	70	판부면	서곡리	1069	17	6.79	205	152	80	45.97	n.d.	6.00	0.08	19.62	n.d.	0.13	7.00
WJ-03386	암반	WJ-06	170	판부면	서곡리	1395-3	15	5.99	225	153	81	24.00	n.d.	3.00	n.d.	12.40	n.d.	0.16	8.00
WJ-03511	암반	WJ-06	60	판부면	서곡리	823-3	14.7	6.64	215	277	147	54.48	n.d.	11.00	0.10	48.25	n.d.	0.21	16.00
WJ-03589	암반	WJ-07	100	판부면	신촌리	1056	14.5	8.25	143.9	212	112	133.68	3.00	2.00	n.d.	0.22	n.d.	0.08	4.00
WJ-03596	암반	WJ-07	105	판부면	신촌리	1186	14.5	7.22	189.5	369	196	143.27	4.70	10.00	n.d.	11.82	n.d.	0.11	9.00

관정공번	Ca (mg/L)	Mg (mg/L)	Na (mg/L)	K (mg/L)	si (mg/L)	Al (mg/L)	As (mg/L)	Cd (mg/L)	Cr (mg/L)	Cu (mg/L)	Fe (mg/L)	Mn (mg/L)	Zn (mg/L)	Ba (mg/L)	Co (mg/L)	Li (mg/L)	Ni (mg/L)	Sr (mg/L)	CO3
WJ-01066	24.24	4.10	7.71	2.45															0.03
WJ-01523	36.81	6.73	15.98	2.29															0.10
WJ-01866	20.93	4.54	10.71	1.66															0.09
WJ-02145	22.28	7.55	1.79	0.58															0.06
WJ-02148	10.79	2.64	6.48	0.78															0.02
WJ-02157	12.38	2.61	7.48	2.93															0.04
WJ-02161	30.00	9.65	1.85	1.04															0.01
WJ-02176	27.64	6.87	2.87	1.32															0.02
WJ-02196	17.23	4.85	4.61	1.63															0.04
WJ-02240	42.64	10.80	3.52	1.05															0.03
WJ-02248	42.64	3.50	4.43	1.24															0.12
WJ-02392	25.98	5.59	12.72	7.00															0.07
WJ-02552	21.23	4.11	10.59	2.58															0.04
WJ-02562	23.61	4.96	9.59	0.72															0.05
WJ-02610	32.20	6.30	14.96	5.14															0.04
WJ-02704	29.41	6.32	16.31	1.62															0.07
WJ-02756	22.49	4.39	10.84	1.22															0.05
WJ-02979	23.85	3.74	9.78	0.87															0.05
WJ-02988	37.37	2.52	10.17	1.01															0.04
WJ-03078	27.30	5.13	4.28	2.45															0.15
WJ-03096	3.12	0.93	2.73	0.27															0.04
WJ-03253	21.10	4.44	8.27	1.45	11.73	n.d.	n.d.	n.d.	n.d.	0.02	n.d.	n.d.	0.36	0.00	n.d.	0.00	n.d.	0.12	0.03
WJ-03386	12.58	2.74	3.98	1.50	7.14	n.d.	n.d.	n.d.	n.d.	0.03	n.d.	n.d.	0.02	0.02	n.d.	n.d.	n.d.	0.11	0.00
WJ-03511	36.30	7.72	11.88	3.16	10.63	n.d.	n.d.	n.d.	n.d.	0.02	0.06	0.01	1.35	0.02	n.d.	0.01	n.d.	0.22	0.02
WJ-03589	10.70	3.77	53.95	1.51	6.63	n.d.	n.d.	n.d.	n.d.	n.d.	n.d.	0.01	0.00	0.05	n.d.	n.d.	n.d.	0.36	2.24
WJ-03596	30.88	5.36	58.40	1.12	7.49	n.d.	n.d.	n.d.	n.d.	0.02	0.05	0.01	0.84	0.10	n.d.	0.02	n.d.	0.40	0.22

관정공번	대수층	소유역	심도	읍면	동리	번지	T(°C)	pH	Eh (mV)	EC (μ S/cm)	TDS	HCO ₃ ⁻ (mg/L)	F (mg/L)	Cl (mg/L)	NO ₂ ⁻ (mg/L)	NO ₃ ⁻ (mg/L)	Br (mg/L)	PO ₄ ³⁻ (mg/L)	SO ₄ ²⁻
WJ-03701	암반	WJ-07	80	판부면	금대리	1312-3	13.7	6.87	192.4	27	13	34.47	n.d.	3.00	n.d.	8.81	n.d.	0.10	9.00
WJ-03725	충적	WJ-07	20	판부면	금대리	580-1	15.3	7.01	193	72	38	60.44	n.d.	15.00	n.d.	9.13	n.d.	0.11	8.00
WJ-03803	암반	WJ-01	100	호저면	고산리	594						65.83		6.19		14.41			3.30
WJ-03839	암반	WJ-01	80	호저면	광격리	181						22.52		1.40		3.49			6.03
WJ-03849	암반	WJ-01	110	호저면	광격리	315						80.02		11.06		28.83			6.49
WJ-04181	암반	WJ-06	94	호저면	만중리	378	17.8	6.75	196.4	539	287	99.45	1.00	26.00	0.03	66.52	n.d.	0.20	31.00
WJ-04196	충적	WJ-06	40	호저면	만중리	1044-1	14.2	7.26	182.6	319	169	56.89	0.20	7.00	0.01	16.47	n.d.	0.13	23.00
WJ-04486	암반	WJ-06	70	호저면	만중리	483-1	12.7	6.39	210	306	160	100.98	n.d.	17.00	n.d.	7.87	n.d.	0.22	14.00
WJ-04644	암반	WJ-01	100	호저면	매호리	838						74.91		20.50		21.97			4.63
WJ-04889	암반	WJ-01	110	호저면	산현리	549						10.97		0.99		0.79			1.37
WJ-04957	암반	WJ-01	100	호저면	용곡리	405						22.55		3.47		19.91			5.08
WJ-05204	암반	WJ-06	100	흥업면	대안리	1072	12.1	7.22	178.8	315	167	33.44	0.90	2.00	n.d.	4.89	n.d.	0.30	5.00
WJ-05232	암반	WJ-06	80	흥업면	대안리	2145-6	13.7	6.06	204	27	14	12.50	n.d.	1.00	n.d.	0.41	n.d.	0.39	4.00
WJ-05401	암반	WJ-06	100	흥업면	매지리	1144	15.2	6.02	218	139	74	14.50	n.d.	3.00	0.00	20.74	n.d.	0.14	6.00
WJ-05526	암반	WJ-06	70	흥업면	매지리	671-5	14.7	7.6	173	165	88	57.27	2.30	2.00	n.d.	1.18	n.d.	0.10	13.00
WJ-05573	암반	WJ-06	150	흥업면	사제리	337	16.6	6.93	196	292	150	99.92	0.30	11.00	n.d.	7.37	n.d.	0.11	16.00

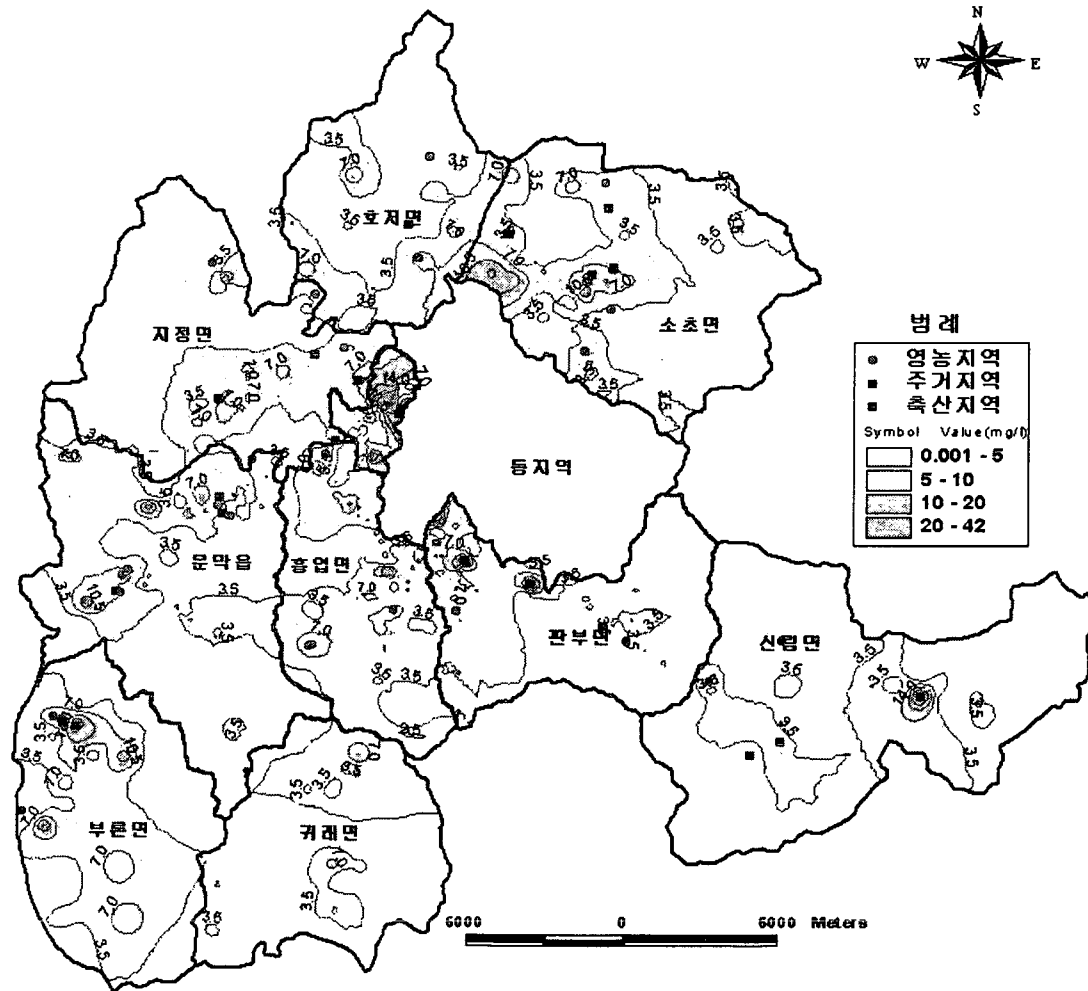
관정공번	Ca (mg/L)	Mg (mg/L)	Na (mg/L)	K (mg/L)	si (mg/L)	Al (mg/L)	As (mg/L)	Cd (mg/L)	Cr (mg/L)	Cu (mg/L)	Fe (mg/L)	Mn (mg/L)	Zn (mg/L)	Ba (mg/L)	Co (mg/L)	Li (mg/L)	Ni (mg/L)	Sr (mg/L)	CO3
WJ-03701	18.16	2.64	5.21	1.52	6.90	n.d.	n.d.	n.d.	n.d.	n.d.	n.d.	n.d.	0.04	n.d.	n.d.	n.d.	n.d.	0.04	0.02
WJ-03725	28.37	7.55	4.50	1.89	7.97	n.d.	n.d.	n.d.	n.d.	0.01	0.13	n.d.	0.19	n.d.	n.d.	0.01	0.01	0.06	0.06
WJ-03803	17.33	3.71	8.56	0.73															0.02
WJ-03839	7.49	1.36	4.62	0.77															0.11
WJ-03849	25.75	7.95	13.50	0.77															0.03
WJ-04181	59.51	11.32	26.08	3.96	11.40	n.d.	n.d.	n.d.	n.d.	0.03	0.11	0.07	0.09	0.01	n.d.	0.02	n.d.	0.35	0.05
WJ-04196	29.94	4.68	12.29	2.14	11.95	n.d.	n.d.	n.d.	n.d.	0.03	0.06	n.d.	0.02	n.d.	n.d.	0.00	n.d.	0.16	0.10
WJ-04486	42.14	8.19	14.44	1.47	13.20	n.d.	n.d.	n.d.	n.d.	0.04	0.08	0.03	0.10	0.00	n.d.	0.01	n.d.	0.27	0.02
WJ-04644	25.29	6.20	14.08	1.27															0.03
WJ-04889	1.60	0.48	3.19	0.34															0.03
WJ-04957	11.03	2.02	7.66	0.65															0.00
WJ-05204	13.82	1.20	7.02	0.45	12.35	n.d.	n.d.	n.d.	n.d.	n.d.	n.d.	n.d.	0.02	n.d.	n.d.	0.01	n.d.	0.13	0.05
WJ-05232	3.57	0.39	4.74	0.37	11.17	0.03	n.d.	n.d.	n.d.	n.d.	n.d.	n.d.	0.01	n.d.	n.d.	n.d.	n.d.	0.04	0.00
WJ-05401	11.43	1.71	5.16	1.12	9.98	n.d.	n.d.	n.d.	n.d.	0.03	0.11	0.01	0.10	0.02	n.d.	n.d.	n.d.	0.12	0.00
WJ-05526	22.00	2.76	11.77	1.03	7.59	n.d.	0.01	n.d.	n.d.	0.03	0.11	n.d.	0.06	n.d.	n.d.	0.02	n.d.	0.34	0.02
WJ-05573	44.63	6.76	13.33	3.77	11.90	n.d.	n.d.	n.d.	n.d.	0.07	0.10	0.15	0.01	0.02	n.d.	n.d.	n.d.	0.26	0.08

여 백

4.5 동위원소 분석



여 백

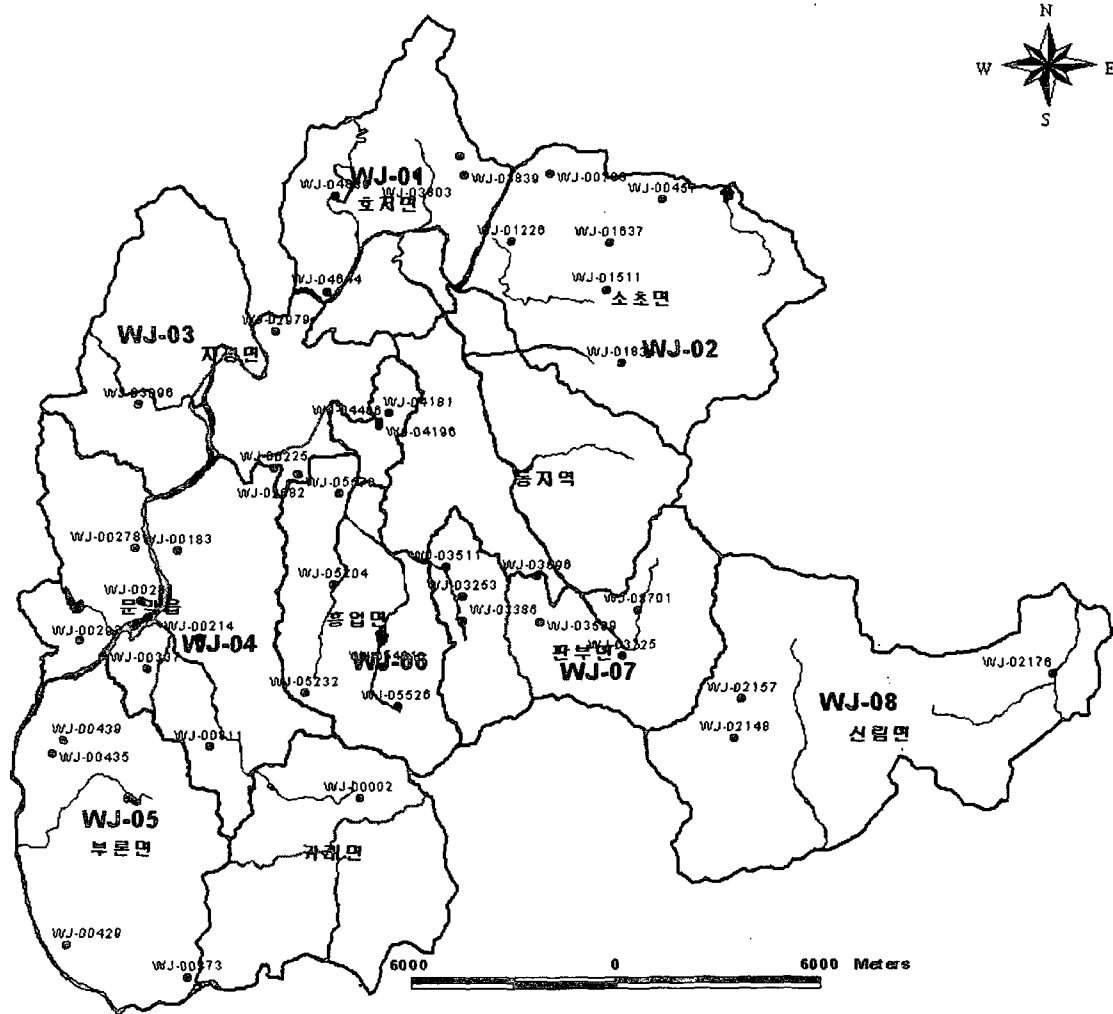


【질소동위원소 분석관정 위치도】

(질소동위원소 분석치)

공번	NO ₃ -N		TMX	TMY	주변환경
	Concentration (mg/L)	δ ¹⁵ N(‰)			
WJ-00439	8.10	11.60	268114.924	416016.573	축산지역
WJ-00440	15.30	13.90	268698.158	415824.024	축산지역
홍-149	1.20	4.10	268056.810	416130.240	영농지역
WJ-00442	7.50	10.70	268119.978	416001.200	축산지역
새말관정	6.40	3.50	267722.960	416246.920	영농지역
WJ-00297	2.50	3.50	270420.285	422074.827	영농지역
WJ-00273	10.40	4.60	268966.610	420927.880	영농지역
WJ-00295	11.30	6.30	270142.513	421422.021	주거지역
WJ-00286	2.50	0.90	270625.491	422273.855	영농지역
반-62	23.70	-4.90	270331.060	421365.590	영농지역
성수식당	7.10	4.30	275340.640	426866.680	영농지역
향토식당	12.50	25.70	274263.210	424628.610	축산지역
WJ-00261	4.70	5.10	274108.397	425288.146	주거지역
WJ-00258	7.50	5.40	274064.758	424933.229	영농지역
WJ-00257	3.50	5.40	274489.719	424489.980	영농지역
WJ-03728	18.42	8.30	288831.416	419955.957	영농지역
WJ-03635	26.23	11.20	289768.565	419407.909	영농지역
WJ-03404	12.32	9.70	283249.606	420610.867	영농지역
WJ-03415	3.63	6.70	283551.487	422701.028	주거지역
WJ-03604	5.85	3.50	286090.966	421715.511	주거지역
WJ-04471	3.60	6.50	281102.067	428941.518	축산지역
WJ-04477	0.56	1.40	280998.433	428715.458	축산지역
WJ-05257	8.51	4.90	277606.597	419203.365	영농지역

공번	NO ₃ -N		TMX	TMY	주변환경
	Concentration (mg/L)	δ ¹⁵ N(‰)			
WJ-05228	6.82	5.30	277545.206	419181.218	영농지역
WJ-05514	5.97	-0.70	280883.370	420662.920	영농지역
WP-1668	7.24	2.20	278144.003	427094.430	영농지역
WJ-01872	6.98	8.70	288081.349	431353.923	영농지역
WJ-01069	0.03	19.50	289069.600	433057.176	영농지역
WJ-01513	5.69	10.80	288360.420	434514.255	축산지역
WJ-01496	13.61	8.60	289193.305	434834.533	축산지역
WJ-00536	5.19	11.90	288851.590	438298.710	영농지역
WJ-01227	3.40	12.20	285216.690	436223.680	주거지역
WJ-03918	6.66	9.90	282162.080	439359.190	영농지역
WJ-05026	12.67	13.70	281321.230	436575.720	주거지역
WJ-05129	8.44	11.40	281758.950	435216.230	영농지역
WJ-03005	5.40	15.00	277685.528	433717.462	영농지역
WJ-02984	0.02	20.10	273775.805	434952.311	영농지역
WJ-02504	14.30	11.20	274088.350	429380.580	주거지역
WJ-00388	1.50	15.90	266529.640	412340.020	영농지역
WJ-02155	2.26	24.40	292906.190	417749.060	영농지역
WJ-02170	3.32	23.70	295758.260	419415.030	영농지역
WJ-02210	0.01	37.90	294521.830	414682.910	주거지역
WJ-02202	2.56	9.70	295716.030	415245.980	주거지역
WJ-02247	20.15	9.30	300965.830	417143.670	주거지역
WJ-02717	12.34	6.70	278518.570	427637.470	축산지역
WJ-02755	18.52	12.00	279388.550	430139.390	축산지역
WJ-02318	11.42	13.40	277679.368	431204.534	축산지역
WJ-02738	3.75	13.20	278864.250	431469.490	영농지역



【수소산소 동위원소 조사관정 위치도】

(수소산소 동위원소 분석자료)

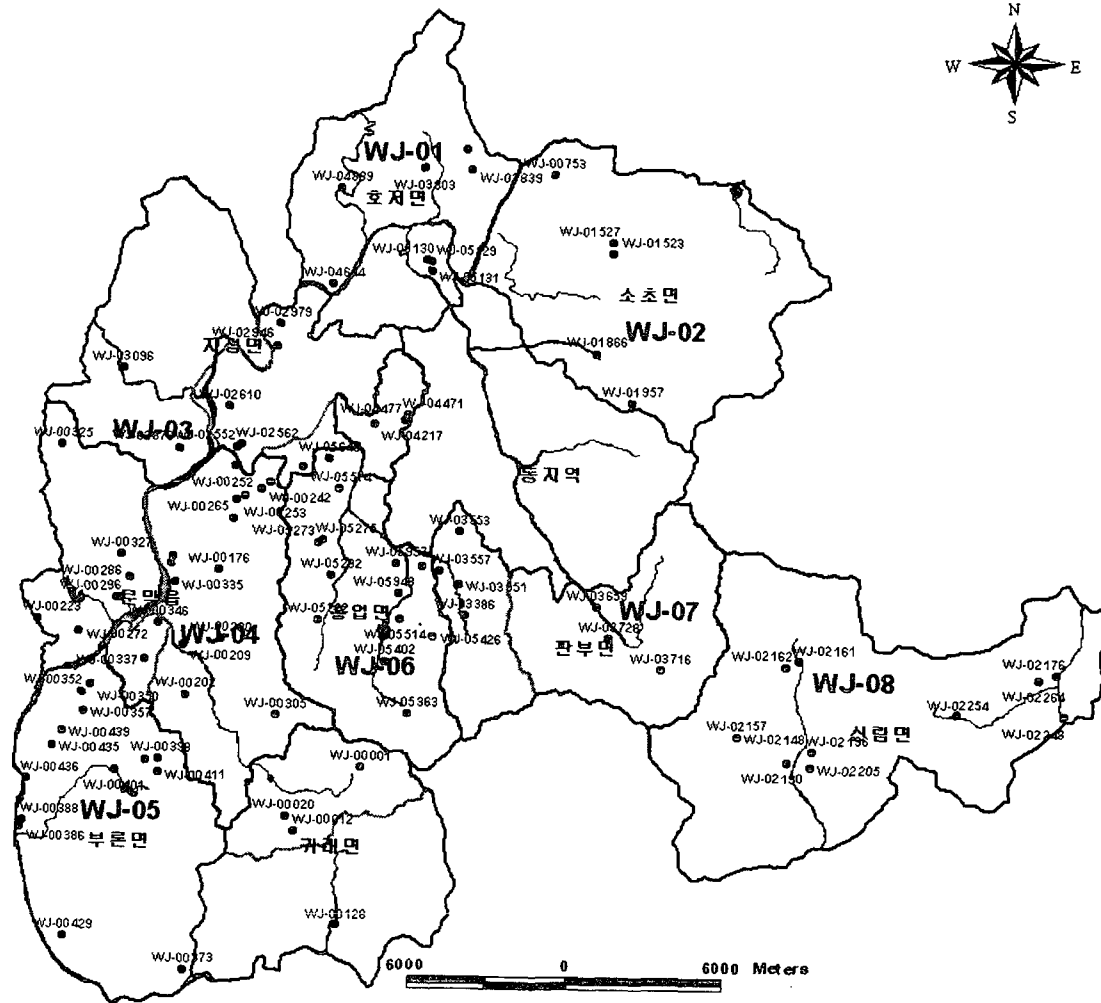
관정번호	$\delta^{18}O$ ‰	δD ‰	TMX	TMY
WJ-00002	-9.60	-69.00	279442.71	413625.02
WJ-00311	-9.60	-69.00	273637.41	415705.71
WJ-00214	-9.40	-68.00	273272.96	420179.29
WJ-00225	-9.30	-68.00	276184.54	427019.14
WJ-00183	-8.30	-61.00	272449.31	423686.96
WJ-00281	-8.20	-61.00	271035.63	421661.55
WJ-00337	-9.60	-68.00	271256.01	418916.32
WJ-00439	-9.00	-61.00	268123.08	416007.58
WJ-00435	-9.30	-67.00	267711.25	415418.46
WJ-00293	-9.70	-71.00	268743.34	420029.95
WJ-00278	-8.70	-63.00	270850.25	423775.03
WJ-03725	-9.60	-68.00	289458.05	419413.84
WJ-03701	-9.80	-70.00	290042.04	421245.23
WJ-03253	-9.43	-68.22	283323.93	421807.79
WJ-03511	-8.90	-65.00	282718.52	423004.14
WJ-03386	-9.00	-66.00	283333.46	420849.09
WJ-03589	-9.80	-71.00	286314.85	420783.67
WJ-03596	-9.60	-70.00	286192.48	422622.95
WJ-04486	-8.50	-62.00	280164.46	428938.65
WJ-04196	-8.60	-62.00	280188.35	428756.98
WJ-04181	-8.60	-63.00	280597.28	429226.44
WJ-05232	-9.10	-66.00	277364.78	417906.32
WJ-05204	-9.30	-66.00	278432.49	422309.36
WJ-05526	-9.50	-68.00	280883.80	417381.49
WJ-05401	-9.50	-69.00	280365.73	418982.71

관정번호	$\delta 18 O \%$	$\delta D \%$	TMX	TMY
WJ-05573	-8.73	-63.01	278624.65	425976.75
WJ-00373	-9.37		272816.89	406386.32
WJ-00429	-8.92		268239.12	407693.99
WJ-00457	-8.98		290989.11	437920.54
WJ-00783	-9.37		286661.07	438982.77
WJ-01226	-8.92		285216.69	436223.68
WJ-01511	-9.47		288840.18	434272.67
WJ-01637	-8.59		288955.21	436173.27
WJ-01834	-9.54		289463.04	431236.01
WJ-02157	-9.89		294015.32	417638.03
WJ-02148	-9.81		293737.20	416026.48
WJ-02176	-9.69		305717.25	418646.41
WJ-02682	-9.17		277039.18	426748.75
WJ-02704	-9.04		277130.46	426766.04
WJ-02979	-9.19		276225.00	432616.05
WJ-03096	-9.32		270940.07	429653.20
WJ-03803	-9.11		281603.41	438928.23
WJ-03849	-9.32		283237.77	439708.31
WJ-03839	-9.34		283404.28	438914.44
WJ-04644	-8.70		278189.08	434218.64
WJ-04889	-9.39		278479.65	438119.47

4.6 수질검사 내역



여 백



【수질검사관정 위치도】

4.6.1 농업용 수질검사 내역

수질검사기관:상지대학교자연과학연구지원센터

관정번호	읍면	동리	번지	대수 층	수질검 사종류	검사 결과	부적합 항목	수질검사일자	수소이 온농도	질산성 질소	염소 이온	카드뮴	비소	수은	시안	유기인	납	페놀	6가크 롬	TCE	PCE	1.1.1 TCE
WJ-00176	문막읍	건등리	24	암반	농업용	합격		2004.6.23	7.0	1.7	3	n.d.	n.d.	n.d.	n.d.	n.d.	n.d.	n.d.	n.d.	n.d.	n.d.	n.d.
WJ-00209	문막읍	궁촌리	2109	암반	농업용	불합격	pH	2004.6.25	5.6	7.5	10	n.d.	n.d.	n.d.	n.d.	n.d.	n.d.	n.d.	n.d.	n.d.	n.d.	n.d.
WJ-00265	문막읍	동화리	산125-1	암반	농업용	합격		2004.6.23	6.9	2.1	9	n.d.	n.d.	n.d.	n.d.	n.d.	n.d.	n.d.	n.d.	n.d.	n.d.	n.d.
WJ-00296	문막읍	반계리	1136-9	암반	농업용	합격		2004.6.23	6.7	2.3	9	n.d.	n.d.	n.d.	n.d.	n.d.	n.d.	n.d.	n.d.	n.d.	n.d.	n.d.
WJ-00346	문막읍	후용리		암반	농업용	불합격	pH	2004.6.25	5.9	1.7	14	n.d.	n.d.	n.d.	n.d.	n.d.	n.d.	n.d.	n.d.	n.d.	n.d.	n.d.
WJ-00357	부론면	노림리	890-1	암반	농업용	합격		2004.6.25	6.2	3.7	1	n.d.	n.d.	n.d.	n.d.	n.d.	n.d.	n.d.	n.d.	n.d.	n.d.	n.d.
WJ-00436	부론면	홍호리	1186	암반	농업용	합격		2004.6.25	7.2	0.6	2	n.d.	n.d.	n.d.	n.d.	n.d.	n.d.	n.d.	n.d.	n.d.	n.d.	n.d.
		문막읍	대둔리	충적	농업용	합격		2004.6.25	6.1	2.2	8	n.d.	n.d.	n.d.	n.d.	n.d.	n.d.	n.d.	n.d.	n.d.	n.d.	n.d.
WJ-03659	판부면	금대리	960	암반	농업용	합격		2004.7.28	7.5	3.4	7	n.d.	n.d.	n.d.	n.d.	n.d.	n.d.	n.d.	n.d.	n.d.	n.d.	n.d.
WJ-03557	판부면	서곡리		충적	농업용	합격		2004.7.28	6.5	19.4	19	n.d.	n.d.	n.d.	n.d.	n.d.	n.d.	n.d.	n.d.	n.d.	n.d.	n.d.
WJ-04477	호저면	만중리	387-1	암반	농업용	합격		2004.7.28	6.3	15.8	12	n.d.	n.d.	n.d.	n.d.	n.d.	n.d.	n.d.	n.d.	n.d.	n.d.	n.d.
WJ-05273	홍업면	대안리	1110	암반	농업용	합격		2004.7.28	7.3	1	2	n.d.	n.d.	n.d.	n.d.	n.d.	n.d.	n.d.	n.d.	n.d.	n.d.	n.d.
WJ-05948	홍업면	홍업리	1581-12	암반	농업용	합격		2004.7.28	8.1	0.1	5	n.d.	0.006	n.d.	n.d.	n.d.	n.d.	n.d.	n.d.	n.d.	n.d.	n.d.

4.6.2 먹는물 수질검사 결과

관정번호	읍면	동리	번지	검사종류	수질검사기관	수질검사일	검사결과	불합격 항목	납	비소
									(mg/l)	(mg/l)
WJ-00183	문막읍	건동리	1718	먹는물	상지대학교자연과학연구지원센터	2004.6.23	합격		n.d.	n.d.
WJ-00196	문막읍	건동리	583-2	먹는물	상지대학교자연과학연구지원센터	2004.6.23	합격		n.d.	n.d.
WJ-00202	문막읍	궁촌리	1041	먹는물	상지대학교자연과학연구지원센터	2004.6.21	합격		n.d.	0.008
WJ-00200	문막읍	궁촌리	142	먹는물	상지대학교자연과학연구지원센터	2004.6.21	합격		n.d.	0.028
WJ-00223	문막읍	대둔리	151-1	먹는물	상지대학교자연과학연구지원센터	2004.6.21	합격		n.d.	n.d.
WJ-00252	문막읍	동화리	439-1	먹는물	상지대학교자연과학연구지원센터	2004.6.23	합격		n.d.	n.d.
WJ-00242	문막읍	동화리	105-1	먹는물	상지대학교자연과학연구지원센터	2004.6.23	합격		n.d.	n.d.
WJ-00229	문막읍	동화리	112	먹는물	상지대학교자연과학연구지원센터	2004.6.21	불합격	비소	n.d.	0.020
WJ-00249	문막읍	동화리	369-3	먹는물	상지대학교자연과학연구지원센터	2004.6.23	합격		n.d.	n.d.
WJ-00253	문막읍	동화리	508-8	먹는물	상지대학교자연과학연구지원센터	2004.6.25	합격		n.d.	n.d.
WJ-00268	문막읍	문막리	237	먹는물	상지대학교자연과학연구지원센터	2004.6.23	합격		n.d.	n.d.
WJ-00272	문막읍	반계리	589	먹는물	상지대학교자연과학연구지원센터	2004.6.23	합격		n.d.	n.d.
WJ-00295	문막읍	반계리	1114-1	먹는물	상지대학교자연과학연구지원센터	2004.6.21	합격		n.d.	n.d.
WJ-00401	문막읍	반계리	2238	먹는물	상지대학교자연과학연구지원센터	2004.6.21	합격		n.d.	n.d.
WJ-00286	문막읍	반계리	83-1	먹는물	상지대학교자연과학연구지원센터	2004.6.21	합격		n.d.	n.d.
WJ-00305	문막읍	비두리	357	먹는물	상지대학교자연과학연구지원센터	2004.6.25	불합격	비소	n.d.	0.203
WJ-00325	문막읍	취병리	818	먹는물	상지대학교자연과학연구지원센터	2004.6.23	합격		n.d.	0.010
WJ-00327	문막읍	취병리	822	먹는물	상지대학교자연과학연구지원센터	2004.6.23	합격		n.d.	n.d.
WJ-00335	문막읍	포진리	938-1	먹는물	상지대학교자연과학연구지원센터	2004.6.23	합격		n.d.	n.d.

관정번호	수은	시안	6가크롬	질산성 질소	카드뮴	페놀	유기인	테트라클로 로에틸렌	트리클로로 에틸렌	수소이 온농도	염소 이온	COD	전기 전도도
	(mg/l)	(mg/l)	(mg/l)	(mg/l)	(mg/l)	(mg/l)	(mg/l)	(mg/l)	(mg/l)	(pH)	(mg/l)	(mg/l)	μS/cm
WJ-00183	n.d.	n.d.	n.d.	2.80	n.d.	n.d.	n.d.	n.d.		6.9	15.0	1.6	254
WJ-00196	n.d.	n.d.	n.d.	2.90	n.d.	n.d.	n.d.	n.d.	n.d.	7.7	16.0	1.8	274
WJ-00202	n.d.	n.d.	n.d.	0.60	n.d.	n.d.	n.d.	n.d.	n.d.	7.6	2.0	2.2	184
WJ-00200	n.d.	n.d.	n.d.	2.40	n.d.	n.d.	n.d.	n.d.	n.d.	6.4	18.0	0.4	441
WJ-00223	n.d.	n.d.	n.d.	0.10	n.d.	n.d.	n.d.	n.d.	n.d.	7.9	2.0	2.4	173
WJ-00252	n.d.	n.d.	n.d.	2.80	n.d.	n.d.	n.d.	n.d.	n.d.	7.3	9.0	0.8	307
WJ-00242	n.d.	n.d.	n.d.	n.d.	n.d.	n.d.	n.d.	n.d.	n.d.	7.8	7.0	1.2	213
WJ-00229	n.d.	n.d.	n.d.	0.70	n.d.	n.d.	n.d.	n.d.	n.d.	7.3	5.0	2.2	171
WJ-00249	n.d.	n.d.	n.d.	1.60	n.d.	n.d.	n.d.	n.d.	n.d.	6.8	12.0	1.2	243
WJ-00253	n.d.	n.d.	n.d.	6.80	n.d.	n.d.	n.d.	n.d.	n.d.	6.7	13.0	1.6	276
WJ-00268	n.d.	n.d.	n.d.	7.10	n.d.	n.d.	n.d.	n.d.	n.d.	6.9	27.0	1.4	370
WJ-00272	n.d.	n.d.	n.d.	1.40	n.d.	n.d.	n.d.	n.d.	n.d.	6.0	1.0	2.9	65
WJ-00295	n.d.	n.d.	n.d.	9.50	n.d.	n.d.	n.d.	n.d.	n.d.	6.8	19.0	2.2	334
WJ-00401	n.d.	n.d.	n.d.	n.d.	n.d.	n.d.	n.d.	n.d.	n.d.	6.8	17.0	19.0	302
WJ-00286	n.d.	n.d.	n.d.	n.d.	n.d.	n.d.	n.d.	n.d.	n.d.	6.9	48.0	0.8	230
WJ-00305	n.d.	n.d.	n.d.	n.d.	n.d.	n.d.	n.d.	n.d.	n.d.	7.0	1.0	0.2	147
WJ-00325	n.d.	n.d.	n.d.	0.70	n.d.	n.d.	n.d.	n.d.	n.d.	7.9	2.0	1.4	214
WJ-00327	n.d.	n.d.	n.d.	0.90	n.d.	n.d.	n.d.	n.d.	n.d.	7.1	2.0	2.4	96
WJ-00335	n.d.	n.d.	n.d.	2.20	n.d.	n.d.	n.d.	n.d.	n.d.	6.6	26.0	1.6	283

관정번호	읍면	동리	번지	검사종류	수질검사기관	수질검사일	검사결과	불합격	납	비소
								항목		
WJ-00337	문막읍	후용리	450	먹는물	상지대학교자연과학연구지원센터	2004.6.23	합격		n.d.	0.050
WJ-00352	부론면	노림리	823	먹는물	상지대학교자연과학연구지원센터	2004.6.23	합격		n.d.	n.d.
WJ-00435	부론면	홍호리	292	먹는물	상지대학교자연과학연구지원센터	2004.6.23	합격		n.d.	n.d.
WJ-00439	부론면	홍호리	96-1	먹는물	상지대학교자연과학연구지원센터	2004.6.23	합격		n.d.	n.d.
WJ-00012	귀래면	귀래리	1073-5	먹는물	상지대학교자연과학연구지원센터	2004.6.17	합격		n.d.	n.d.
WJ-00001	귀래면	귀래리	80	먹는물	상지대학교자연과학연구지원센터	2004.6.17	합격		n.d.	0.006
WJ-00020	귀래면	귀래리	980-3	먹는물	상지대학교자연과학연구지원센터	2004.6.17	합격		n.d.	0.006
WJ-00350	부론면	노림리	402	먹는물	상지대학교자연과학연구지원센터	2004.6.23	합격		n.d.	n.d.
WJ-00270	문막읍	문막리	256-1	먹는물	상지대학교자연과학연구지원센터	2004.6.23	합격		n.d.	n.d.
WJ-03728	판부면	금대리	601-1	먹는물	상지대학교자연과학연구지원센터	38194	합격		n.d.	n.d.
WJ-03716	판부면	금대리	192-1	먹는물	상지대학교자연과학연구지원센터	38194	합격		n.d.	n.d.
WJ-03386	판부면	서곡리	1395-3,4	먹는물	상지대학교자연과학연구지원센터	38190	합격		n.d.	n.d.
WJ-03551	판부면	서곡리		먹는물	상지대학교자연과학연구지원센터	38190	합격		n.d.	n.d.
WJ-03553	판부면	서곡리		먹는물	상지대학교자연과학연구지원센터	38190	불합격	질산성질소	n.d.	n.d.
WJ-04471	호저면	만종리	350-1	먹는물	상지대학교자연과학연구지원센터	2004-07-26	불합격	질산성질소	n.d.	n.d.
WJ-04217	호저면	만종리	610	먹는물	상지대학교자연과학연구지원센터	2004-07-26	불합격	질산성질소	n.d.	n.d.
WJ-05292	홍업면	대안리	895-2	먹는물	상지대학교자연과학연구지원센터	38190	합격		n.d.	n.d.
WJ-05222	홍업면	대안리	1476	먹는물	상지대학교자연과학연구지원센터	38190	합격		n.d.	n.d.
WJ-05275	홍업면	대안리	499-1	먹는물	상지대학교자연과학연구지원센터	37459	합격		n.d.	n.d.
WJ-05402	홍업면	매지리	1144	먹는물	상지대학교자연과학연구지원센터	38190	합격		n.d.	n.d.
WJ-05514	홍업면	매지리	422-1	먹는물	상지대학교자연과학연구지원센터	38190	합격		n.d.	n.d.

관정번호	수은 (mg/l)	시안 (mg/l)	6가크롬 (mg/l)	질산성 질소 (mg/l)	카드뮴 (mg/l)	페놀 (mg/l)	유기인 (mg/l)	테트라클로 로에틸렌 (mg/l)	트리클로로 에틸렌 (mg/l)	수소이 온농도 (pH)	염소 이온 (mg/l)	COD (mg/l)	전기 전도도 $\mu\text{S}/\text{cm}$
WJ-00337	n.d.	0	n.d.	1.60	n.d.	n.d.	n.d.	n.d.	n.d.	7.1	2.0	1.6	130
WJ-00352	n.d.	n.d.	n.d.	1.30	n.d.	n.d.	n.d.	n.d.	n.d.	7.1	2.0	2.2	136
WJ-00435	n.d.	n.d.	n.d.	0.60	n.d.	n.d.	n.d.	n.d.	n.d.	7.5	129.0	1.2	716
WJ-00439	n.d.	n.d.	n.d.	8.50	n.d.	n.d.	n.d.	n.d.	n.d.	6.5	17.0	1.2	311
WJ-00012	n.d.	n.d.	n.d.	1.00	n.d.	n.d.	n.d.	n.d.	n.d.	6.7	5.0	1.8	113
WJ-00001	n.d.	n.d.	n.d.	7.70	n.d.	n.d.	n.d.	n.d.	n.d.	7.4	12.0	0.8	258
WJ-00020	n.d.	n.d.	n.d.	1.00	0.0	n.d.	n.d.	n.d.	n.d.	7.0	2.0	1.0	112
WJ-00350	n.d.	n.d.	n.d.	8.30	n.d.	n.d.	n.d.	n.d.	n.d.	6.3	15.0	2.2	280
WJ-00270	n.d.	n.d.	n.d.	5.60	n.d.	n.d.	n.d.	n.d.	n.d.	6.7	31.0	0.6	394
WJ-03728	n.d.	n.d.	n.d.	10.00	n.d.	n.d.	n.d.	n.d.	n.d.	6.3	11.0		
WJ-03716	n.d.	n.d.	n.d.	2.60	n.d.	n.d.	n.d.	n.d.	n.d.	7.4	22.0		
WJ-03386	n.d.	n.d.	n.d.	4.70	n.d.	n.d.	n.d.	n.d.	n.d.	5.6	4.0		
WJ-03551	n.d.	n.d.	n.d.	5.90	n.d.	n.d.	n.d.	n.d.	n.d.	6.6	13.0		
WJ-03553	n.d.	n.d.	n.d.	13.90	n.d.	n.d.	n.d.	n.d.	n.d.	6.3	20.0		
WJ-04471	n.d.	n.d.	n.d.	31.70	n.d.	n.d.	n.d.	n.d.	n.d.	6.2	20.0	1.4	
WJ-04217	n.d.	n.d.	n.d.	11.70	n.d.	n.d.	n.d.	n.d.	n.d.	7.0	17.0		
WJ-05292	n.d.	n.d.	n.d.	0.80	n.d.	n.d.	n.d.	n.d.	n.d.	6.2	3.0		
WJ-05222	n.d.	n.d.	n.d.	2.90	n.d.	n.d.	n.d.	n.d.	n.d.	6.0	5.0	0.4	
WJ-05275	n.d.	n.d.	n.d.	4.70	n.d.	n.d.	n.d.	n.d.	n.d.	6.3	13.0		
WJ-05402	n.d.	n.d.	n.d.	4.40	n.d.	n.d.	n.d.	n.d.	n.d.	6.0	3.0	0.6	
WJ-05514	n.d.	n.d.	n.d.	7.20	n.d.	n.d.	n.d.	n.d.	n.d.	7.1	19.0		

관정번호	읍면	동리	번지	검사종류	수질검사기관	수질검사일	검사결과	불합격	납	비소
								항목		
WJ-05363	홍업면	매지리	725	먹는물	상지대학교자연과학연구지원센터	38190	합격		n.d.	n.d.
WJ-05426	홍업면	매지리		먹는물	상지대학교자연과학연구지원센터	38190	불합격	비소	n.d.	0.083
WJ-05649	홍업면	사제리	1343	먹는물	상지대학교자연과학연구지원센터	38194	합격		n.d.	n.d.
WJ-05574	홍업면	사제리	342	먹는물	상지대학교자연과학연구지원센터	38194	합격		n.d.	n.d.
WJ-06058	홍업면	홍업리	73-36	먹는물	상지대학교자연과학연구지원센터	38190	불합격	질산성질소	n.d.	n.d.
WJ-05957	홍업면	홍업리	1749-3	먹는물	상지대학교자연과학연구지원센터	38190	합격		n.d.	n.d.
WJ-00128	귀래면	운남리	1136	먹는물	상지대학교자연과학연구지원센터	2005. 11.7	합격		n.d.	0.007
WJ-00373	부론면	단강리	395-2	먹는물	상지대학교자연과학연구지원센터	2005. 11.7	합격		n.d.	n.d.
WJ-00386	부론면	법천리	1535	먹는물	상지대학교자연과학연구지원센터	2005. 11.7	합격		n.d.	n.d.
WJ-00388	부론면	법천리	1451-16	먹는물	상지대학교자연과학연구지원센터	2005. 11.7	합격		n.d.	n.d.
WJ-00411	부론면	손곡리	467-1	먹는물	상지대학교자연과학연구지원센터	2005. 11.7	합격		n.d.	n.d.
WJ-00398	부론면	손곡리	553	먹는물	상지대학교자연과학연구지원센터	2005. 11.7	합격		n.d.	n.d.
WJ-00414	부론면	손곡리	731-2	먹는물	상지대학교자연과학연구지원센터	2005. 11.7	합격		n.d.	n.d.
WJ-00429	부론면	정산리	1609-3	먹는물	상지대학교자연과학연구지원센터	2005. 11.7	합격		n.d.	n.d.
WJ-00753	소초면	둔둔리	769	먹는물	상지대학교자연과학연구지원센터	2005. 11.7	합격		n.d.	n.d.
WJ-01523	소초면	평장리	803	먹는물	상지대학교자연과학연구지원센터	2005. 11.7	불합격	질산성질소	n.d.	n.d.
WJ-01527	소초면	평장리	853	먹는물	상지대학교자연과학연구지원센터	2005. 11.7	합격		n.d.	n.d.
WJ-01866	소초면	홍양리	883	먹는물	상지대학교자연과학연구지원센터	2005. 11.7	합격		n.d.	n.d.
WJ-01957	소초면	홍양리	54-1	먹는물	상지대학교자연과학연구지원센터	2005. 11.7	합격		n.d.	n.d.
WJ-02157	신림면	금창리		먹는물	상지대학교자연과학연구지원센터	2005. 11.7	합격		n.d.	n.d.
WJ-02148	신림면	금창리	155-5	먹는물	상지대학교자연과학연구지원센터	2005. 11.7	합격		n.d.	n.d.

관정번호	수은 (mg/l)	시안 (mg/l)	6가크롬 (mg/l)	질산성 질소 (mg/l)	카드뮴 (mg/l)	페놀 (mg/l)	유기인 (mg/l)	테트라클로 로에틸렌 (mg/l)	트리클로로 에틸렌 (mg/l)	수소이 온농도 (pH)	염소 이온 (mg/l)	COD (mg/l)	전기 전도도 uS/cm
WJ-05363	n.d.	n.d.	n.d.	1.40	n.d.	n.d.	n.d.	n.d.	n.d.	6.4	2.0	0.6	
WJ-05426	n.d.	n.d.	n.d.	3.50	n.d.	n.d.	n.d.	n.d.	n.d.	8.1	5.0		
WJ-05649	n.d.	n.d.	n.d.	4.90	n.d.	n.d.	n.d.	n.d.	n.d.	6.4	7.0		
WJ-05574	n.d.	n.d.	n.d.	3.90	n.d.	n.d.	n.d.	n.d.	n.d.	6.4	6.0		
WJ-06058	n.d.	n.d.	n.d.	13.70	n.d.	n.d.	n.d.	n.d.	n.d.	6.7	30.0		
WJ-05957	n.d.	n.d.	n.d.	0.60	n.d.	n.d.	n.d.	n.d.	n.d.	6.5	15.0		
WJ-00128	n.d.	n.d.	n.d.	5.67	n.d.	n.d.	n.d.	n.d.	n.d.	6.8	10.7	0.8	
WJ-00373	n.d.	n.d.	n.d.	0.63	n.d.	n.d.	n.d.	n.d.	n.d.	6.9	1.6	1.6	
WJ-00386	n.d.	n.d.	n.d.	0.32	n.d.	n.d.	n.d.	n.d.	n.d.	7.2	4.4	2.4	
WJ-00388	n.d.	n.d.	n.d.	1.40	n.d.	n.d.	n.d.	n.d.	n.d.	6.9	4.9	1.0	
WJ-00411	n.d.	n.d.	n.d.	6.65	n.d.	n.d.	n.d.	n.d.	n.d.	7.0	15.2	1.2	
WJ-00398	n.d.	n.d.	n.d.	0.32	n.d.	n.d.	n.d.	n.d.	n.d.	7.0	1.8	2.4	
WJ-00414	n.d.	n.d.	n.d.	0.30	n.d.	n.d.	n.d.	n.d.	n.d.	7.0	1.5	2.8	
WJ-00429	n.d.	n.d.	n.d.	7.39	n.d.	n.d.	n.d.	n.d.	n.d.	7.1	12.7	1.8	
WJ-00753	n.d.	n.d.	n.d.	4.18	n.d.	n.d.	n.d.	n.d.	n.d.	7.0	15.8	1.0	
WJ-01523	n.d.	n.d.	n.d.	10.51	n.d.	n.d.	n.d.	n.d.	n.d.	7.1	18.0	1.0	
WJ-01527	n.d.	n.d.	n.d.	1.30	n.d.	n.d.	n.d.	n.d.	n.d.	7.1	25.5	1.0	
WJ-01866	n.d.	n.d.	n.d.	4.42	n.d.	n.d.	n.d.	n.d.	n.d.	7.0	5.6	1.2	
WJ-01957	n.d.	n.d.	n.d.	0.40	n.d.	n.d.	n.d.	n.d.	n.d.	7.0	2.6	0.8	
WJ-02157	n.d.	n.d.	n.d.	3.30	n.d.	n.d.	n.d.	n.d.	n.d.	7.4	5.0	1.0	
WJ-02148	n.d.	n.d.	n.d.	6.53	n.d.	n.d.	n.d.	n.d.	n.d.	7.3	3.8	1.4	

관정번호	읍면	동리	번지	검사종류	수질검사기관	수질검사일	검사결과	불합격 항목	납	비소
									(mg/l)	(mg/l)
WJ-02162	신림면	성남리	705	먹는물	상지대학교자연과학연구지원센터	2005. 11.7	합격		n.d.	n.d.
WJ-02161	신림면	성남리	572	먹는물	상지대학교자연과학연구지원센터	2005. 11.7	합격		n.d.	n.d.
WJ-02176	신림면	송계리	809	먹는물	상지대학교자연과학연구지원센터	2005. 11.7	합격		n.d.	n.d.
WJ-02196	신림면	신림리	120-55	먹는물	상지대학교자연과학연구지원센터	2005. 11.7	합격		n.d.	n.d.
WJ-02190	신림면	신림리	518	먹는물	상지대학교자연과학연구지원센터	2005. 11.7	불합격	질산성질소	n.d.	n.d.
WJ-02205	신림면	신림리	572(PW2)	먹는물	상지대학교자연과학연구지원센터	2005. 11.7	합격		n.d.	n.d.
WJ-02254	신림면	황둔리	1548-2	먹는물	상지대학교자연과학연구지원센터	2005. 11.7	합격		n.d.	n.d.
WJ-02264	신림면	황둔리	376-1	먹는물	상지대학교자연과학연구지원센터	2005. 11.7	합격		n.d.	n.d.
WJ-02248	신림면	황둔리	50-1	먹는물	상지대학교자연과학연구지원센터	2005. 11.7	합격		n.d.	0.011
WJ-02552	지정면	간현리	253-3	먹는물	상지대학교자연과학연구지원센터	2005. 11.7	합격		n.d.	n.d.
WJ-02562	지정면	간현리	539-1	먹는물	상지대학교자연과학연구지원센터	2005. 11.7	합격		n.d.	n.d.
WJ-02610	지정면	간현리	849-1	먹는물	상지대학교자연과학연구지원센터	2005. 11.7	합격		n.d.	n.d.
WJ-02704	지정면	보통리	261-3	먹는물	상지대학교자연과학연구지원센터	2005. 11.7	합격		n.d.	n.d.
WJ-02876	지정면	안창리	112-1	먹는물	상지대학교자연과학연구지원센터	2005. 11.7	합격		n.d.	n.d.
WJ-02946	지정면	월송리	451	먹는물	상지대학교자연과학연구지원센터	2005. 11.7	합격		n.d.	n.d.
WJ-02979	지정면	월송리	842	먹는물	상지대학교자연과학연구지원센터	2005. 11.7	합격		n.d.	n.d.
WJ-03096	지정면	판대리	169-1	먹는물	상지대학교자연과학연구지원센터	2005. 11.7	합격		n.d.	n.d.
WJ-03803	호저면	고산리	594	먹는물	상지대학교자연과학연구지원센터	2005. 11.7	합격		n.d.	n.d.
WJ-03849	호저면	광격리	315	먹는물	상지대학교자연과학연구지원센터	2005. 11.7	합격		n.d.	n.d.
WJ-03839	호저면	광격리	181	먹는물	상지대학교자연과학연구지원센터	2005. 11.7	합격		n.d.	n.d.
WJ-04644	호저면	매호리	838	먹는물	상지대학교자연과학연구지원센터	2005. 11.7	합격		n.d.	n.d.

관정번호	수은 (mg/l)	시안 (mg/l)	6가크롬 (mg/l)	질산성 질소 (mg/l)	카드뮴 (mg/l)	페놀 (mg/l)	유기인 (mg/l)	테트라클로 로에틸렌 (mg/l)	트리클로로 에틸렌 (mg/l)	수소이 온농도 (pH)	염소 이온 (mg/l)	COD (mg/l)	전기 전도도 μS/cm
WJ-02162	n.d.	n.d.	n.d.	0.80	n.d.	n.d.	n.d.	n.d.	n.d.	7.2	1.5	1.0	
WJ-02161	n.d.	n.d.	n.d.	2.04	n.d.	n.d.	n.d.	n.d.	n.d.	6.9	2.2	1.0	
WJ-02176	n.d.	n.d.	n.d.	3.16	n.d.	n.d.	n.d.	n.d.	n.d.	6.8	4.1	1.4	
WJ-02196	n.d.	n.d.	n.d.	3.95	n.d.	n.d.	n.d.	n.d.	n.d.	6.8	3.7	1.2	
WJ-02190	n.d.	n.d.	n.d.	13.99	n.d.	n.d.	n.d.	n.d.	n.d.	6.6	24.0	0.8	
WJ-02205	n.d.	n.d.	n.d.	0.81	n.d.	n.d.	n.d.	n.d.	n.d.	6.8	6.5	1.6	
WJ-02254	n.d.	n.d.	n.d.	1.69	n.d.	n.d.	n.d.	n.d.	n.d.	6.9	4.0	0.6	
WJ-02264	n.d.	n.d.	n.d.	1.73	n.d.	n.d.	n.d.	n.d.	n.d.	7.2	2.0	1.2	
WJ-02248	n.d.	n.d.	n.d.	1.43	n.d.	n.d.	n.d.	n.d.	n.d.	7.0	2.5	1.2	
WJ-02552	n.d.	n.d.	n.d.	1.17	n.d.	n.d.	n.d.	n.d.	n.d.	7.0	6.0	2.2	
WJ-02562	n.d.	n.d.	n.d.	1.57	n.d.	n.d.	n.d.	n.d.	n.d.	7.1	10.6	0.8	
WJ-02610	n.d.	n.d.	n.d.	3.68	n.d.	n.d.	n.d.	n.d.	n.d.	7.0	9.5	1.8	
WJ-02704	n.d.	n.d.	n.d.	6.86	n.d.	n.d.	n.d.	n.d.	n.d.	7.1	15.8	1.4	
WJ-02876	n.d.	n.d.	n.d.	3.46	n.d.	n.d.	n.d.	n.d.	n.d.	7.1	4.1	1.4	
WJ-02946	n.d.	n.d.	n.d.	3.75	n.d.	n.d.	n.d.	n.d.	n.d.	7.0	5.1	4.0	
WJ-02979	n.d.	n.d.	n.d.	2.58	n.d.	n.d.	n.d.	n.d.	n.d.	7.0	3.9	2.0	
WJ-03096	n.d.	n.d.	n.d.	0.73	n.d.	n.d.	n.d.	n.d.	n.d.	7.4	1.0	1.6	
WJ-03803	n.d.	n.d.	n.d.	3.25	n.d.	n.d.	n.d.	n.d.	n.d.	7.3	6.2	0.4	
WJ-03849	n.d.	n.d.	n.d.	6.51	n.d.	n.d.	n.d.	n.d.	n.d.	7.2	11.1	0.6	
WJ-03839	n.d.	n.d.	n.d.	0.79	n.d.	n.d.	n.d.	n.d.	n.d.	6.9	1.4	0.6	
WJ-04644	n.d.	n.d.	n.d.	4.96	n.d.	n.d.	n.d.	n.d.	n.d.	7.4	20.5	0.4	

관정번호	읍면	동리	번지	검사종류	수질검사기관	수질검사일	검사결과	불합격 항목	납	비소
									(mg/l)	(mg/l)
WJ-04889	호저면	산현리	549	먹는물	상지대학교자연과학연구지원센터	2005. 11.7	합격		n.d.	n.d.
WJ-05129	호저면	주산리		먹는물	상지대학교자연과학연구지원센터	2005. 11.7	합격		n.d.	n.d.
WJ-05130	호저면	주산리		먹는물	상지대학교자연과학연구지원센터	2005. 11.7	합격		n.d.	n.d.
WJ-05131	호저면	주산리		먹는물	상지대학교자연과학연구지원센터	2005. 11.7	합격		n.d.	n.d.

관정번호	수은 (mg/l)	시안 (mg/l)	6가크롬 (mg/l)	질산성 질소 (mg/l)	카드뮴 (mg/l)	페놀 (mg/l)	유기인 (mg/l)	테트라클로 로에틸렌 (mg/l)	트리클로로 에틸렌 (mg/l)	수소이 온농도 (pH)	염소 이온 (mg/l)	COD (mg/l)	전기 전도도 μS/cm
WJ-04889	n.d.	n.d.	n.d.	0.18	n.d.	n.d.	n.d.	n.d.	n.d.	7.3	1.0	0.2	
WJ-05129	n.d.	n.d.	n.d.	7.65	n.d.	n.d.	n.d.	n.d.	n.d.	7.2	16.8	0.6	
WJ-05130	n.d.	n.d.	n.d.	7.67	n.d.	n.d.	n.d.	n.d.	n.d.	6.9	16.8	0	
WJ-05131	n.d.	n.d.	n.d.	1.37	n.d.	n.d.	n.d.	n.d.	n.d.	6.8	6.0	0.8	

4.6.3 원주시 하수과 수질검사 내역(먹는물기준)

관정번호	읍면	동리	번지	검사종류	수질 검사 기관	수질검사일	검사결과	부적합항목	pH	1.1.1-트리 클로로에탄 mg/l	1.1-디클로 로에탄 mg/l	6가크롬 mg/l	납 mg/l	다이아 지는 mg/l	대장균군 /100ml	구리 mg/l	디클로 로에탄 mg/l	망간 mg/l	벤젠 mg/l	말라 티온 mg/l	불소 mg/l	비소 mg/l	사염화 탄소 mg/l
WJ-00002	귀래면	귀래리	81	먹는물	2		적합		7.5	n.d.	n.d.	n.d.	0.05	n.d.	n.d.	n.d.	n.d.	n.d.	n.d.	0.2	n.d.	n.d.	
WJ-00004	귀래면	귀래리	334	먹는물	1	2002.01.04	적합		7.3	n.d.	n.d.	n.d.	n.d.		0.02	n.d.	n.d.	n.d.	n.d.	0.52	n.d.	n.d.	
WJ-00006	귀래면	귀래리	381	생활용	1	2002.09.04	적합		7.1			n.d.	n.d.									n.d.	
WJ-00007	귀래면	귀래리	523	생활용	1	2002.09.04	적합		7			n.d.	n.d.									n.d.	
WJ-00009	귀래면	귀래리	1343	먹는물	1	2004.03.16	적합		6.7		n.d.	n.d.	n.d.	n.d.	n.d.	n.d.	n.d.	n.d.	n.d.	n.d.	n.d.	n.d.	n.d.
WJ-00011	귀래면	귀래리	1073-2	먹는물	2		적합		7.1	n.d.	n.d.	n.d.	n.d.	n.d.	n.d.	n.d.	n.d.	0.01	n.d.	n.d.	1	0.01	n.d.
WJ-00013	귀래면	귀래리	148-13	농업용	1	2002.05.13	적합		7.3			n.d.	n.d.		4							n.d.	
WJ-00015	귀래면	귀래리	177-3	먹는물	1	2002.02.19	적합		7.8	n.d.	n.d.	n.d.	n.d.	n.d.	n.d.	n.d.	n.d.	n.d.	n.d.	0.26	n.d.	n.d.	
WJ-00016	귀래면	귀래리	237-1	먹는물	2	2002.11.18	적합		7.18	n.d.	n.d.	n.d.	n.d.	n.d.	n.d.	n.d.	n.d.	n.d.	n.d.	0.25	0.3	n.d.	n.d.
WJ-00017	귀래면	귀래리	243-2	먹는물	1	2000.04.14	적합		7.1			n.d.	n.d.									n.d.	
WJ-00018	귀래면	귀래리	305-3	먹는물	1	2002.05.22	부적합	대장균군	8.2	n.d.	n.d.	n.d.	n.d.	n.d.	양성	n.d.	n.d.	n.d.	n.d.	n.d.	n.d.	n.d.	n.d.
WJ-00019	귀래면	귀래리	536-2	생활용	1	2002.09.04	적합		6.9			n.d.	n.d.									n.d.	
WJ-00021	귀래면	귀래리	사무	먹는물	1	2000.05.24	적합					n.d.	n.d.									n.d.	
WJ-00072	귀래면	운계리	1086-2	먹는물	1	2000.04.27	적합		7.1	n.d.	n.d.	n.d.	n.d.	n.d.	음성	n.d.	n.d.	n.d.	n.d.	0.28	n.d.	n.d.	
WJ-00078	귀래면	운계리	243-3	먹는물	1	2004.2.26	적합		7.6	n.d.	n.d.	n.d.	n.d.	n.d.	n.d.	n.d.	n.d.	n.d.	n.d.	n.d.	1.16	n.d.	n.d.
WJ-00136	귀래면	운남리	1285	먹는물	1	2003.08.20	적합		8.4	n.d.	n.d.	n.d.	n.d.	n.d.	n.d.	0.008	n.d.	n.d.	n.d.	n.d.	n.d.	n.d.	n.d.
WJ-00128	귀래면	운남리	1136	먹는물	1	1998.06.01	적합		7.2	n.d.	n.d.	n.d.	n.d.	n.d.	음성	n.d.	n.d.	n.d.	n.d.	n.d.	0.31	n.d.	n.d.
WJ-00177	문막읍	건동리	203	생활용	1	2002.05.29	부적합	대장균군	7	n.d.	n.d.	n.d.	n.d.	n.d.	n.d.	n.d.	n.d.	n.d.	n.d.	n.d.	n.d.	n.d.	n.d.
WJ-00181	문막읍	건동리	1337	농업용	1	2001.03.28	적합		7.4			n.d.	n.d.									n.d.	
WJ-00182	문막읍	건동리	1473	생활용	1	2000.06.26	적합		6.9			n.d.	n.d.									n.d.	
WJ-00188	문막읍	건동리	115-2	먹는물	1	2003.01.16	적합		7.3	n.d.	n.d.	n.d.	n.d.	n.d.	n.d.	n.d.	n.d.	n.d.	n.d.	1.15	n.d.	n.d.	
WJ-00189	문막읍	건동리	1710-1	생활용	1	2003.05.26	적합		7.5			n.d.	n.d.									n.d.	
WJ-00190	문막읍	건동리	187-4	먹는물	1	2003.01.10	적합		7.5	n.d.	n.d.	n.d.	n.d.	n.d.	n.d.	n.d.	n.d.	n.d.	n.d.	n.d.	n.d.	n.d.	n.d.
WJ-00191	문막읍	건동리	371-2	먹는물	1	2003.12.22	적합		7.6		n.d.	n.d.	n.d.	n.d.	n.d.	n.d.	n.d.	n.d.	n.d.	n.d.	0.75	n.d.	n.d.
WJ-00192	문막읍	건동리	383-1	생활용	1	2002.06.10	적합		7.3		n.d.	n.d.	n.d.	n.d.	n.d.	0.009	n.d.	n.d.	n.d.	n.d.	n.d.	n.d.	n.d.
WJ-00193	문막읍	건동리	383-26	먹는물	1		부적합	일반세균	8.2	n.d.	n.d.	n.d.	n.d.	n.d.	n.d.	n.d.	n.d.	n.d.	n.d.	n.d.	0.85	n.d.	n.d.
WJ-00197	문막읍	건동리	산47-2	생활용	1	2002.09.25	적합		7.4			n.d.	n.d.									n.d.	
WJ-00198	문막읍	건동리	산89	먹는물	1	1998.05.28	적합		7.9		n.d.	n.d.	n.d.	n.d.	n.d.	n.d.	n.d.	n.d.	n.d.	n.d.	0.69	n.d.	n.d.
WJ-00199	문막읍	궁촌리	130	먹는물	1	2002.04.08	적합		7			n.d.	n.d.									n.d.	
WJ-00201	문막읍	궁촌리	159	생활용	1	2003.04.01	적합		7.9		n.d.	n.d.	n.d.	n.d.	n.d.	n.d.	n.d.	n.d.	n.d.	n.d.	1	0.028	n.d.
WJ-00203	문막읍	궁촌리	1106	먹는물	1	1998.06.09	적합		7.3		n.d.	n.d.	n.d.	n.d.	n.d.	n.d.	n.d.	n.d.	n.d.	n.d.	0.38	n.d.	n.d.
WJ-00204	문막읍	궁촌리	1173	먹는물	1	2002.06.26	부적합	일반세균							n.d.						n.d.		
WJ-00206	문막읍	궁촌리	1693	농업용	1	2001.03.28	적합		7			n.d.	n.d.									n.d.	
WJ-00211	문막읍	궁촌리	1195-1	먹는물	1	1997.12.01	부적합	카탈간산 칼륨, 아연, 철, 알루미늄	n.d.		n.d.	n.d.	n.d.	n.d.	n.d.	n.d.	n.d.	n.d.	n.d.	n.d.	n.d.	n.d.	n.d.
WJ-00216	문막읍	궁촌리	196-1	생활용	1	2002.06.04	적합		7			n.d.	n.d.									n.d.	
WJ-00217	문막읍	궁촌리	971-1	먹는물	1	2003.09.19	적합		7		n.d.	n.d.	n.d.	n.d.	n.d.	0.011	n.d.	n.d.	n.d.	n.d.	0.59	n.d.	n.d.
WJ-00218	문막읍	궁촌리	산46-1	생활용	1	2003.04.01	적합		7.9		n.d.	n.d.	n.d.	n.d.	양성	n.d.	n.d.	n.d.	n.d.	n.d.	1.41	0.014	n.d.
WJ-00220	문막읍	대둔리	146	먹는물	1	2001.09.03	적합		7.7		n.d.	n.d.	n.d.	n.d.	n.d.	n.d.	n.d.	n.d.	n.d.	n.d.	1.18	n.d.	n.d.
WJ-00222	문막읍	대둔리	151	먹는물	1		부적합	총대상균군	8						양성								
WJ-00225	문막읍	동화리	6	먹는물	1	2002.01.12	적합		7		n.d.	n.d.	n.d.	n.d.	n.d.	n.d.	n.d.	n.d.	n.d.	n.d.	n.d.	n.d.	n.d.
WJ-00226	문막읍	동화리	6	생활용	1	2001.03.27	적합					n.d.	n.d.									n.d.	
WJ-00230	문막읍	동화리	113	생활용	1	2000.04.03	적합		7.2		n.d.	n.d.	n.d.	n.d.	n.d.	n.d.	n.d.	n.d.	n.d.	n.d.	n.d.	n.d.	n.d.
WJ-00232	문막읍	동화리	166	먹는물	1	1999.11.15	적합		8.4		n.d.	n.d.	n.d.	n.d.	n.d.	n.d.	n.d.	n.d.	n.d.	n.d.	0.3	n.d.	n.d.
WJ-00235	문막읍	동화리	505	먹는물	1	1998.12.12	부적합	일반세균, 망간	6.5		n.d.	n.d.	n.d.	n.d.	n.d.	n.d.	n.d.	n.d.	n.d.	n.d.	n.d.	n.d.	n.d.
WJ-00239	문막읍	동화리	728	먹는물	1	2002.05.06	적합		7.9		n.d.	n.d.	n.d.	n.d.	n.d.	n.d.	n.d.	n.d.	n.d.	n.d.	n.d.	n.d.	n.d.
WJ-00243	문막읍	동화리	108-2	먹는물	1	2004.03.04	적합		6.9		n.d.	n.d.	n.d.	n.d.	n.d.	0.022	n.d.	n.d.	n.d.	n.d.	n.d.	n.d.	n.d.
WJ-00244	문막읍	동화리	1180-4	먹는물	1	2003.09.15	적합		6.8		n.d.	n.d.	n.d.	n.d.	n.d.	n.d.	n.d.	n.d.	n.d.	n.d.	n.d.	n.d.	n.d.
WJ-00245	문막읍	동화리	1183-4	먹는물	1	1998.01.23	적합		6.5		n.d.	n.d.	n.d.	n.d.	n.d.	0.012	n.d.	n.d.	n.d.	n.d.	n.d.	n.d.	n.d.
WJ-00246	문막읍	동화리	1534-2	생활용	1	2002.12.28	적합		7.4		n.d.	n.d.	n.d.	n.d.	양성	n.d.	n.d.	n.d.	n.d.	n.d.	n.d.	n.d.	n.d.

관정번호	읍면	동리	번지	검사종류	수질 검사 기관	수질검사일	검사결과	부적합항목	pH	1.1.1-트리 클로로에탄	1.1-디칼로 에틸렌	6가크롬	납	다이아 지논	대장균군	구리	디칼로 로에탄	망간	벤젠	말라 이온	불소	비소	사염화 탄소
										mg/l	mg/l	mg/l	mg/l	mg/l	/100ml	mg/l	mg/l	mg/l	mg/l	mg/l	mg/l	mg/l	mg/l
WJ-00387	부론면	법천리	1607	먹는물	1	2001.11.16	적합		8.3	n.d.	n.d.	n.d.	n.d.	n.d.	n.d.	n.d.	n.d.	n.d.	n.d.	n.d.	1.06	0.006	n.d.
WJ-00398	부론면	손곡리	553	먹는물	1	2002.03.16	적합		7	n.d.	n.d.	n.d.	n.d.	n.d.	n.d.	n.d.	n.d.	n.d.	n.d.	n.d.	0.35	n.d.	n.d.
WJ-00434	부론면	정산리	산225	먹는물	1	1998.11.06	부적합	일반세균	6.3	n.d.	n.d.	n.d.	n.d.	n.d.	음성	0.008	n.d.	n.d.	n.d.	n.d.	0.28	n.d.	n.d.
WJ-00444	소초면	교항리	3	먹는물	1	2003.03.05	적합		6.4	n.d.	n.d.	n.d.	n.d.	n.d.	n.d.	n.d.	n.d.	n.d.	n.d.	n.d.	n.d.	n.d.	n.d.
WJ-00580	소초면	교항리	4번23-10	먹는물	1	2004.02.20	적합		7.9	n.d.	n.d.	n.d.	n.d.	n.d.	n.d.	n.d.	n.d.	n.d.	n.d.	n.d.	0.45	n.d.	n.d.
WJ-00457	소초면	교항리	298	먹는물	1	1999.05.13	적합		6.5	n.d.	n.d.	n.d.	n.d.	n.d.	음성	0.008	n.d.	n.d.	n.d.	n.d.	n.d.	n.d.	n.d.
WJ-00599	소초면	교항리	132-2	먹는물	1	1998.09.25	부적합	일반세균, 아연	6.3	n.d.	n.d.	n.d.	n.d.	n.d.	음성	n.d.	n.d.	0.052	n.d.	n.d.	n.d.	n.d.	n.d.
WJ-00629	소초면	교항리	629-1	먹는물	1	2003.06.24	적합		7.5	n.d.	n.d.	n.d.	n.d.	n.d.	n.d.	n.d.	n.d.	n.d.	n.d.	n.d.	n.d.	n.d.	n.d.
WJ-00754	소초면	둔둔리	769	먹는물	1	2003.05.13	적합		7.6	n.d.	n.d.	n.d.	n.d.	n.d.	n.d.	n.d.	n.d.	n.d.	n.d.	n.d.	0.65	n.d.	n.d.
WJ-00768	소초면	둔둔리	1097	먹는물	1	2003.05.22	부적합	과망간산칼륨	6.4	n.d.	n.d.	n.d.	n.d.	n.d.	n.d.	n.d.	n.d.	n.d.	n.d.	n.d.	n.d.	n.d.	n.d.
WJ-00776	소초면	둔둔리	371-1	먹는물	1	2001.01.22	적합		7.8	n.d.	n.d.	n.d.	n.d.	n.d.	음성	n.d.	n.d.	n.d.	n.d.	n.d.	0.17	n.d.	n.d.
WJ-00776	소초면	둔둔리	779-1	먹는물	1	1998.03.30	적합		6.9	n.d.	n.d.	n.d.	n.d.	n.d.	음성	n.d.	n.d.	n.d.	n.d.	n.d.	n.d.	n.d.	n.d.
WJ-00815	소초면	수암리	480	먹는물	1	2003.08.22	적합		7.6	n.d.	n.d.	n.d.	n.d.	n.d.	n.d.	n.d.	n.d.	n.d.	n.d.	n.d.	n.d.	n.d.	n.d.
WJ-00847	소초면	수암리	855	먹는물	1	2000.01.14	부적합	대장균군	6	n.d.	n.d.	n.d.	n.d.	n.d.	양성	0.012	n.d.	n.d.	n.d.	n.d.	n.d.	n.d.	n.d.
WJ-00817	소초면	수암리	493	먹는물	1	1999.06.24	부적합	일반세균	6.3	n.d.	n.d.	n.d.	n.d.	n.d.	음성	n.d.	n.d.	n.d.	n.d.	n.d.	n.d.	n.d.	n.d.
WJ-00848	소초면	수암리	867	먹는물	1	1998.03.11	부적합	아연	7.1	n.d.	n.d.	n.d.	n.d.	n.d.	음성	n.d.	n.d.	n.d.	n.d.	n.d.	n.d.	n.d.	n.d.
WJ-01030	소초면	수암리	562-3	먹는물	1	2000.03.29	부적합	일반세균, 대장균군	6.6	n.d.	n.d.	n.d.	n.d.	n.d.	양성	n.d.	n.d.	n.d.	n.d.	n.d.	n.d.	n.d.	n.d.
WJ-01064	소초면	수암리	산1	먹는물	1	2001.07.21	부적합	불소	7.4	n.d.	n.d.	n.d.	n.d.	n.d.	검출	n.d.	n.d.	n.d.	n.d.	n.d.	1.67	0.006	n.d.
WJ-01080	소초면	수암리	산86	먹는물	1	2003.11.07	적합		6.9	n.d.	n.d.	n.d.	n.d.	n.d.	n.d.	n.d.	n.d.	n.d.	n.d.	n.d.	n.d.	n.d.	n.d.
WJ-01226	소초면	장양리	1006	먹는물	1	2003.02.12	적합		7.1	n.d.	n.d.	n.d.	n.d.	n.d.	n.d.	n.d.	n.d.	n.d.	n.d.	n.d.	n.d.	n.d.	n.d.
WJ-01152	소초면	장양리	173	먹는물	1	1999.12.09	적합		6.6	n.d.	n.d.	n.d.	n.d.	n.d.	음성	0.011	n.d.	n.d.	n.d.	n.d.	n.d.	n.d.	n.d.
WJ-01335	소초면	장양리	1341-14	먹는물	1	2000.12.28	부적합	일반세균, 질산성질소, 탁도	6.9	n.d.	n.d.	n.d.	n.d.	n.d.	음성	0.046	n.d.	n.d.	n.d.	n.d.	n.d.	n.d.	n.d.
WJ-01131	소초면	장양리	54	먹는물	1	1999.07.09	적합		7	n.d.	n.d.	n.d.	n.d.	n.d.	음성	0.016	n.d.	n.d.	n.d.	n.d.	0.28	n.d.	n.d.
WJ-01410	소초면	장양리	778-2	먹는물	1	2001.04.30	부적합	질산성질소, 아연	6.7	n.d.	n.d.	n.d.	n.d.	n.d.	n.d.	n.d.	n.d.	0.137	n.d.	n.d.	n.d.	n.d.	n.d.
WJ-01610	소초면	평장리	755-5	먹는물	1	1999.12.23	적합		7.4	n.d.	n.d.	n.d.	n.d.	n.d.	음성	n.d.	n.d.	n.d.	n.d.	n.d.	0.18	n.d.	n.d.
WJ-01638	소초면	평장리	979-9	먹는물	1	2003.08.29	부적합	일반세균	6.9	n.d.	n.d.	n.d.	n.d.	n.d.	n.d.	n.d.	n.d.	n.d.	n.d.	n.d.	n.d.	n.d.	n.d.
WJ-01666	소초면	학곡리	344	먹는물	1	2003.02.12	적합		6.9	n.d.	n.d.	n.d.	n.d.	n.d.	n.d.	n.d.	n.d.	n.d.	n.d.	n.d.	n.d.	n.d.	n.d.
WJ-01691	소초면	학곡리	567	먹는물	1	1999.05.17	적합		6.5	n.d.	n.d.	n.d.	n.d.	n.d.	음성	n.d.	n.d.	0.008	n.d.	n.d.	n.d.	n.d.	n.d.
WJ-01693	소초면	학곡리	571	먹는물	1	2001.12.12	적합		7.1	n.d.	n.d.	n.d.	n.d.	n.d.	n.d.	n.d.	n.d.	n.d.	n.d.	n.d.	n.d.	n.d.	n.d.
WJ-01699	소초면	학곡리	648	먹는물	1	2000.06.28	부적합	일반세균, 대장균군	7	n.d.	n.d.	n.d.	n.d.	n.d.	양성	0.009	n.d.	n.d.	n.d.	n.d.	n.d.	n.d.	n.d.
WJ-01742	소초면	학곡리	155-1	먹는물	1	1999.12.06	적합		6.1	n.d.	n.d.	n.d.	n.d.	n.d.	음성	n.d.	n.d.	n.d.	n.d.	n.d.	n.d.	n.d.	n.d.
WJ-01772	소초면	학곡리	369-2	먹는물	1	2003.02.12	적합		6.4	n.d.	n.d.	n.d.	n.d.	n.d.	n.d.	n.d.	n.d.	n.d.	n.d.	n.d.	n.d.	n.d.	n.d.
WJ-01898	소초면	학곡리	990-9	먹는물	1	2002.01.10	부적합	불소, 수소이온농도	9.1	n.d.	n.d.	n.d.	n.d.	n.d.	n.d.	n.d.	n.d.	n.d.	n.d.	n.d.	10.42	n.d.	n.d.
WJ-01654	소초면	학곡리	138	먹는물	1	2000.01.12	부적합	질산성질소	6	n.d.	n.d.	n.d.	n.d.	n.d.	음성	n.d.	n.d.	n.d.	n.d.	n.d.	n.d.	n.d.	n.d.
WJ-01677	소초면	학곡리	416	먹는물	1	2000.01.06	적합		6.4	n.d.	n.d.	n.d.	n.d.	n.d.	음성	n.d.	n.d.	n.d.	n.d.	n.d.	n.d.	n.d.	n.d.
WJ-01678	소초면	학곡리	458,460-5	먹는물	1	1999.01.22	적합		7.2	n.d.	n.d.	n.d.	n.d.	n.d.	음성	n.d.	n.d.	n.d.	n.d.	n.d.	n.d.	n.d.	n.d.
WJ-01703	소초면	학곡리	654	먹는물	1	1998.03.25	부적합	대장균군	6.9	n.d.	n.d.	n.d.	n.d.	n.d.	양성	n.d.	n.d.	n.d.	n.d.	n.d.	n.d.	n.d.	n.d.
WJ-01711	소초면	학곡리	863	먹는물	1	1998.12.14	부적합	대장균군	7	n.d.	n.d.	n.d.	n.d.	n.d.	양성	n.d.	n.d.	0.011	n.d.	n.d.	n.d.	n.d.	n.d.
WJ-01765	소초면	학곡리	360-1	먹는물	1	2003.03.20	적합		7.7	n.d.	n.d.	n.d.	n.d.	n.d.	n.d.	n.d.	n.d.	n.d.	n.d.	n.d.	0.27	n.d.	n.d.
WJ-01767	소초면	학곡리	364-1	먹는물	1	2000.01.12	적합		6.3	n.d.	n.d.	n.d.	n.d.	n.d.	음성	n.d.	n.d.	n.d.	n.d.	n.d.	n.d.	n.d.	n.d.
WJ-01804	소초면	학곡리	710-18	먹는물	1	2000.11.11	부적합	일반세균	8.3	n.d.	n.d.	n.d.	n.d.	n.d.	음성	n.d.	n.d.	0.012	n.d.	n.d.	1.09	n.d.	n.d.
WJ-01811	소초면	학곡리	854-5	먹는물	1	2002.03.20	적합		7.4	n.d.	n.d.	n.d.	n.d.	n.d.	n.d.	0.009	n.d.	n.d.	n.d.	n.d.	0.33	n.d.	n.d.
WJ-01861	소초면	홍양리	862	먹는물	1	2000.01.04	적합		6	n.d.	n.d.	n.d.	n.d.	n.d.	음성	n.d.	n.d.	n.d.	n.d.	n.d.	n.d.	n.d.	n.d.
WJ-01878	소초면	홍양리	954	먹는물	1	1997.12.23	적합		6.2	n.d.	n.d.	n.d.	n.d.	n.d.	음성	n.d.	n.d.	n.d.	n.d.	n.d.	n.d.	n.d.	n.d.
WJ-01880	소초면	홍양리	958	먹는물	1	2000.01.11	적합		6	n.d.	n.d.	n.d.	n.d.	n.d.	음성	n.d.	n.d.	n.d.	n.d.	n.d.	n.d.	n.d.	n.d.
WJ-02095	소초면	홍양리	924-2	먹는물	1	2000.02.23	적합		6.6	n.d.	n.d.	n.d.	n.d.	n.d.	음성	n.d.	n.d.	n.d.	n.d.	n.d.	n.d.	n.d.	n.d.
WJ-01831	소초면	홍양리	248	먹는물	1	2000.01.14	적합		6.8	n.d.	n.d.	n.d.	n.d.	n.d.	음성	n.d.	n.d.	n.d.	n.d.	n.d.	n.d.	n.d.	n.d.
WJ-01826	소초면	홍양리	197	먹는물	1	2004.03.04	적합		6.7	n.d.	n.d.	n.d.	n.d.	n.d.	n.d.	n.d.	n.d.	n.d.	n.d.	n.d.	n.d.	n.d.	n.d.
WJ-01827	소초면	홍양리	214	먹는물	1	1999.07.22	부적합	일반세균	6.4	n.d.	n.d.	n.d.	n.d.	n.d.	음성	0.024	n.d.	n.d.	n.d.	n.d.	n.d.	n.d.	n.d.
WJ-01828	소초면	홍양리	238,239-4	먹는물	1	1999.06.24	적합		7.7	n.d.	n.d.	n.d.	n.d.	n.d.	음성	n.d.	n.d.	0.028	n.d.	n.d.	n.d.	n.d.	n.d.

관정번호	색도	세레늄	세제	수은	시안	아연	알루미늄	암모니아	에틸렌	염소이	일반세균	중발칸	질산성	철	카드뮴	카바릴	크살렌	탁도	테트라클로	플루엔	트리클로로에	파리타온	페놀	페니트로	황산이온
	도	mg/l	mg/l	mg/l	mg/l	mg/l	mg/l	mg/l	mg/l	mg/l		cfu/ml	mg/l		mg/l	mg/l	mg/l		mg/l		mg/l			mg/l	
WJ-00387	1	n.d.	n.d.	n.d.	n.d.	n.d.	n.d.	n.d.	1	n.d.	86	n.d.	n.d.	n.d.	n.d.	n.d.	0.41	n.d.	n.d.	n.d.	n.d.	n.d.	n.d.	3	
WJ-00398	1	n.d.	n.d.	n.d.	n.d.	0.014	0.07	n.d.	4	n.d.	56	2.3	n.d.	n.d.	n.d.	n.d.	0.57	n.d.	n.d.	n.d.	n.d.	n.d.	n.d.	5	
WJ-00434	1	n.d.	n.d.	n.d.	n.d.	0.027	n.d.	n.d.	9	400	172	8.3	n.d.	n.d.	n.d.	n.d.	n.d.	n.d.	n.d.	n.d.	n.d.	n.d.	n.d.	8	
WJ-00444	1	n.d.	n.d.	n.d.	n.d.	0.019	n.d.	n.d.	5	80	135	1.8	n.d.	n.d.	n.d.	n.d.	0.11	n.d.	n.d.	n.d.	n.d.	n.d.	n.d.	4	
WJ-00580	1	n.d.	n.d.	n.d.	n.d.	n.d.	n.d.	n.d.	5	n.d.	126	1.9	n.d.	n.d.	n.d.	n.d.	0.09	n.d.	n.d.	n.d.	n.d.	n.d.	n.d.	6	
WJ-00457	1	n.d.	n.d.	n.d.	n.d.	0.01	n.d.	n.d.	3	2	150	9.7	n.d.	n.d.	n.d.	n.d.	적도	n.d.	n.d.	n.d.	n.d.	n.d.	n.d.	5	
WJ-00599	2	n.d.	n.d.	n.d.	n.d.	11.2	0.06	0.09	16	390	176	4.2	n.d.	n.d.	n.d.	n.d.	n.d.	n.d.	n.d.	n.d.	n.d.	n.d.	n.d.	6	
WJ-00629	1	n.d.	n.d.	n.d.	n.d.	0.304	n.d.	n.d.	7	n.d.	123	3.6	n.d.	n.d.	n.d.	n.d.	0.52	n.d.	n.d.	n.d.	n.d.	n.d.	n.d.	8	
WJ-00754	1	n.d.	n.d.	n.d.	n.d.	n.d.	n.d.	n.d.	14	n.d.	152	3.8	n.d.	n.d.	n.d.	n.d.	0.11	n.d.	n.d.	n.d.	n.d.	n.d.	n.d.	10	
WJ-00768	1	n.d.	n.d.	n.d.	n.d.	0.043	n.d.	n.d.	5	n.d.	126	4.2	n.d.	n.d.	n.d.	n.d.	0.28	n.d.	n.d.	n.d.	n.d.	n.d.	n.d.	n.d.	
WJ-00776	1	n.d.	n.d.	n.d.	n.d.	0.098	n.d.	n.d.	2	n.d.	83	0.9	n.d.	n.d.	n.d.	n.d.	0.24	n.d.	n.d.	n.d.	n.d.	n.d.	n.d.	4	
WJ-00776	1	n.d.	n.d.	n.d.	n.d.	0.197	n.d.	n.d.	11	77	156	0.8	n.d.	n.d.	n.d.	n.d.	n.d.	n.d.	n.d.	n.d.	n.d.	n.d.	n.d.	8	
WJ-00815	1	n.d.	n.d.	n.d.	n.d.	0.121	n.d.	n.d.	3	n.d.	94	1.4	n.d.	n.d.	n.d.	n.d.	0.11	n.d.	n.d.	n.d.	n.d.	n.d.	n.d.	8	
WJ-00847	1	n.d.	n.d.	n.d.	n.d.	0.071	n.d.	n.d.	14	32	141	4.4	n.d.	n.d.	n.d.	n.d.	0.33	n.d.	n.d.	n.d.	n.d.	n.d.	n.d.	13	
WJ-00817	1	n.d.	n.d.	n.d.	n.d.	0.009	n.d.	n.d.	n.d.	680	12	n.d.	n.d.	n.d.	n.d.	n.d.	적도	n.d.	n.d.	n.d.	n.d.	n.d.	n.d.	n.d.	
WJ-00848	3	n.d.	n.d.	n.d.	n.d.	1.13	n.d.	n.d.	3	54	86	0.5	n.d.	n.d.	n.d.	n.d.	n.d.	n.d.	n.d.	n.d.	n.d.	n.d.	n.d.	2	
WJ-01030	1	n.d.	n.d.	n.d.	n.d.	0.006	n.d.	n.d.	8	140	100	3.3	n.d.	n.d.	n.d.	n.d.	0.5	n.d.	n.d.	n.d.	n.d.	n.d.	n.d.	6	
WJ-01064	1	n.d.	n.d.	n.d.	n.d.	0.003	n.d.	n.d.	39	n.d.	126	n.d.	n.d.	n.d.	n.d.	n.d.	0.13	n.d.	n.d.	n.d.	n.d.	n.d.	n.d.	4	
WJ-01080	1	n.d.	n.d.	n.d.	n.d.	0.006	n.d.	n.d.	7	n.d.	108	2.5	n.d.	n.d.	n.d.	n.d.	0.14	n.d.	n.d.	n.d.	n.d.	n.d.	n.d.	11	
WJ-01226	1	n.d.	n.d.	n.d.	n.d.	0.03	n.d.	n.d.	17	n.d.	160	5.2	n.d.	n.d.	n.d.	n.d.	0.48	n.d.	n.d.	n.d.	n.d.	n.d.	n.d.	13	
WJ-01152	1	n.d.	n.d.	n.d.	n.d.	0.076	n.d.	n.d.	14	n.d.	151	1.9	n.d.	n.d.	n.d.	n.d.	0.24	n.d.	n.d.	n.d.	n.d.	n.d.	n.d.	8	
WJ-01335	1	n.d.	n.d.	n.d.	n.d.	0.096	n.d.	n.d.	44	180	346	13.7	n.d.	n.d.	n.d.	n.d.	1.33	n.d.	n.d.	n.d.	n.d.	n.d.	n.d.	46	
WJ-01131	1	n.d.	n.d.	n.d.	n.d.	0.021	n.d.	n.d.	3	86	97	0.1	n.d.	n.d.	n.d.	n.d.	0.16	n.d.	n.d.	n.d.	n.d.	n.d.	n.d.	6	
WJ-01410	1	n.d.	n.d.	n.d.	n.d.	2.936	n.d.	n.d.	23	90	233	14.8	n.d.	n.d.	n.d.	n.d.	0.4	n.d.	n.d.	n.d.	n.d.	n.d.	n.d.	34	
WJ-01610	1	n.d.	n.d.	n.d.	n.d.	0.018	n.d.	n.d.	9	n.d.	38	3.6	n.d.	n.d.	n.d.	n.d.	0.13	n.d.	n.d.	n.d.	n.d.	n.d.	n.d.	5	
WJ-01638	1	n.d.	n.d.	n.d.	n.d.	0.106	n.d.	n.d.	11	240	138	5.4	n.d.	n.d.	n.d.	n.d.	0.12	n.d.	n.d.	n.d.	n.d.	n.d.	n.d.	12	
WJ-01666	1	n.d.	n.d.	n.d.	n.d.	0.005	n.d.	n.d.	9	n.d.	71	2.3	n.d.	n.d.	n.d.	n.d.	0.13	n.d.	n.d.	n.d.	n.d.	n.d.	n.d.	6	
WJ-01691	1	n.d.	n.d.	n.d.	n.d.	0.14	n.d.	n.d.	5	6	98	2.6	n.d.	n.d.	n.d.	n.d.	적도	n.d.	n.d.	n.d.	n.d.	n.d.	n.d.	3	
WJ-01693	1	n.d.	n.d.	n.d.	n.d.	0.017	n.d.	n.d.	3	30	174	1.1	n.d.	n.d.	n.d.	n.d.	0.29	n.d.	n.d.	n.d.	n.d.	n.d.	n.d.	3	
WJ-01699	1	n.d.	n.d.	n.d.	n.d.	0.424	n.d.	n.d.	5	2800	119	1.5	n.d.	n.d.	n.d.	n.d.	0.67	n.d.	n.d.	n.d.	n.d.	n.d.	n.d.	11	
WJ-01742	1	n.d.	n.d.	n.d.	n.d.	0.008	n.d.	n.d.	4	n.d.	46	1.6	n.d.	n.d.	n.d.	n.d.	0.15	n.d.	n.d.	n.d.	n.d.	n.d.	n.d.	5	
WJ-01772	1	n.d.	n.d.	n.d.	n.d.	0.014	n.d.	n.d.	11	n.d.	82	2.4	n.d.	n.d.	n.d.	n.d.	0.16	n.d.	n.d.	n.d.	n.d.	n.d.	n.d.	7	
WJ-01898	1	n.d.	n.d.	n.d.	n.d.	0.007	0.05	n.d.	41	60	438	n.d.	n.d.	n.d.	n.d.	n.d.	4.34	n.d.	n.d.	n.d.	n.d.	n.d.	n.d.	n.d.	
WJ-01654	1	n.d.	n.d.	n.d.	n.d.	0.011	n.d.	n.d.	11	n.d.	173	10.4	n.d.	n.d.	n.d.	n.d.	0.32	n.d.	n.d.	n.d.	n.d.	n.d.	n.d.	13	
WJ-01677	1	n.d.	n.d.	n.d.	n.d.	0.006	n.d.	n.d.	6	n.d.	80	2.7	n.d.	n.d.	n.d.	n.d.	0.29	n.d.	n.d.	n.d.	n.d.	n.d.	n.d.	6	
WJ-01678	1	n.d.	n.d.	n.d.	n.d.	0.017	n.d.	n.d.	9	6	160	8.1	n.d.	n.d.	n.d.	n.d.	n.d.	n.d.	n.d.	n.d.	n.d.	n.d.	n.d.	6	
WJ-01703	1	n.d.	n.d.	n.d.	n.d.	0.113	n.d.	n.d.	23	n.d.	86	1.3	n.d.	n.d.	n.d.	n.d.	n.d.	n.d.	n.d.	n.d.	n.d.	n.d.	n.d.	8	
WJ-01711	1	n.d.	n.d.	n.d.	n.d.	0.128	n.d.	n.d.	9	94	72	5.7	n.d.	n.d.	n.d.	n.d.	n.d.	n.d.	n.d.	n.d.	n.d.	n.d.	n.d.	8	
WJ-01765	1	n.d.	n.d.	n.d.	n.d.	0.01	n.d.	n.d.	2	n.d.	84	1.7	n.d.	n.d.	n.d.	n.d.	0.16	n.d.	n.d.	n.d.	n.d.	n.d.	n.d.	4	
WJ-01767	1	n.d.	n.d.	n.d.	n.d.	0.053	n.d.	n.d.	5	n.d.	94	1.9	n.d.	n.d.	n.d.	n.d.	0.21	n.d.	n.d.	n.d.	n.d.	n.d.	n.d.	6	
WJ-01804	1	n.d.	n.d.	n.d.	n.d.	0.002	n.d.	n.d.	2	350	101	0.1	n.d.	n.d.	n.d.	n.d.	0.32	n.d.	n.d.	n.d.	n.d.	n.d.	n.d.	7	
WJ-01811	1	n.d.	n.d.	n.d.	n.d.	0.089	n.d.	n.d.	8	10	135	0.8	n.d.	n.d.	n.d.	n.d.	0.2	n.d.	n.d.	n.d.	n.d.	n.d.	n.d.	10	
WJ-01861	1	n.d.	n.d.	n.d.	n.d.	0.006	n.d.	n.d.	7	n.d.	122	5.9	n.d.	n.d.	n.d.	n.d.	0.27	n.d.	n.d.	n.d.	n.d.	n.d.	n.d.	10	
WJ-01878	1	n.d.	n.d.	n.d.	n.d.	0.054	n.d.	0.05	11	7	130	3.9	n.d.	n.d.	n.d.	n.d.	n.d.	n.d.	n.d.	n.d.	n.d.	n.d.	n.d.	8	
WJ-01880	1	n.d.	n.d.	n.d.	n.d.	0.018	n.d.	n.d.	8	2	120	2.7	n.d.	n.d.	n.d.	n.d.	0.86	n.d.	n.d.	n.d.	n.d.	n.d.	n.d.	11	
WJ-02095	1	n.d.	n.d.	n.d.	n.d.	0.044	n.d.	n.d.	16	2	137	3.3	n.d.	n.d.	n.d.	n.d.	0.78	n.d.	n.d.	n.d.	n.d.	n.d.	n.d.	7	
WJ-01831	1	n.d.	n.d.	n.d.	n.d.	0.022	n.d.	n.d.	6	22	113	2.9	n.d.	n.d.	n.d.	n.d.	0.21	n.d.	n.d.	n.d.	n.d.	n.d.	n.d.	n.d.	
WJ-01826	1	n.d.	n.d.	n.d.	n.d.	0.004	n.d.	n.d.	16	10	138	3.4	n.d.	n.d.	n.d.	n.d.	0.07	n.d.	n.d.	n.d.	n.d.	n.d.	n.d.	6	
WJ-01827	1	n.d.	n.d.	n.d.	n.d.	0.035	n.d.	n.d.	10	570	108	6.7	n.d.	n.d.	n.d.	n.d.	0.22	n.d.	n.d.	n.d.	n.d.	n.d.	n.d.	13	
WJ-01828	1	n.d.	n.d.	n.d.	n.d.	0.102	n.d.	n.d.	2	30	57	3.1	n.d.	n.d.	n.d.	n.d.	적도	n.d.	n.d.	n.d.	n.d.	n.d.	n.d.	n.d.	

관정번호	색도	세레늄	세제	수은	시안	아연	알루미늄	암모니아	에틸렌	염소이	일반세균	중발칸	질산성	철	카드뮴	카바릴	크실렌	탁도	테트라클로	톨루엔	트리클로로에	파리터온	페놀	페니트로	황산이온
	도	mg/l	mg/l	mg/l	mg/l	mg/l	mg/l	mg/l	mg/l	mg/l	cfu/ml	mg/l	mg/l	mg/l	mg/l	mg/l	mg/l	NTU	mg/l	mg/l	mg/l	mg/l	mg/l	mg/l	mg/l
WJ-01833	1	n.d.	n.d.	n.d.	n.d.	0.034	n.d.	n.d.	n.d.	4	n.d.	101	4.6	n.d.	n.d.	n.d.	n.d.	적도	n.d.	n.d.	n.d.	n.d.	n.d.	n.d.	3
WJ-01855	1	n.d.	n.d.	n.d.	n.d.	0.008	n.d.	n.d.	n.d.	5	n.d.	77	3.3	n.d.	n.d.	n.d.	n.d.	0.32	n.d.	n.d.	n.d.	n.d.	n.d.	n.d.	3
WJ-01865	1	n.d.	n.d.	n.d.	n.d.	0.031	n.d.	n.d.	n.d.	8	n.d.	92	3.2	n.d.	n.d.	n.d.	n.d.	0.12	n.d.	n.d.	n.d.	n.d.	n.d.	n.d.	2
WJ-01872	1	n.d.	n.d.	n.d.	n.d.	0.02	n.d.	n.d.	n.d.	25	1	238	14.1	n.d.	n.d.	n.d.	n.d.	n.d.	n.d.	n.d.	n.d.	n.d.	n.d.	n.d.	33
WJ-01879	1	n.d.	n.d.	n.d.	n.d.	0.015	n.d.	n.d.	n.d.	9	n.d.	123	2.4	n.d.	n.d.	n.d.	n.d.	0.1	n.d.	n.d.	n.d.	n.d.	n.d.	n.d.	6
WJ-01932	1	n.d.	n.d.	n.d.	n.d.	0.409	n.d.	n.d.	n.d.	3	n.d.	102	4.6	n.d.	n.d.	n.d.	n.d.	적도	n.d.	n.d.	n.d.	n.d.	n.d.	n.d.	7
WJ-01939	1	n.d.	n.d.	n.d.	n.d.	0.121	n.d.	n.d.	n.d.	10	n.d.	94	3.2	n.d.	n.d.	n.d.	n.d.	0.1	n.d.	n.d.	n.d.	n.d.	n.d.	n.d.	7
WJ-01953	1	n.d.	n.d.	n.d.	n.d.	0.018	n.d.	n.d.	n.d.	7	n.d.	58	1.4	n.d.	n.d.	n.d.	n.d.	n.d.	n.d.	n.d.	n.d.	n.d.	n.d.	n.d.	5
WJ-01980	1	n.d.	n.d.	n.d.	n.d.	0.032	n.d.	n.d.	n.d.	8	n.d.	133	3.5	n.d.	n.d.	n.d.	n.d.	0.09	n.d.	n.d.	n.d.	n.d.	n.d.	n.d.	7
WJ-02008	1	n.d.	n.d.	n.d.	n.d.	n.d.	n.d.	n.d.	n.d.	12	n.d.	128	2.6	n.d.	n.d.	n.d.	n.d.	0.13	n.d.	n.d.	n.d.	n.d.	n.d.	n.d.	6
WJ-02033	1	n.d.	n.d.	n.d.	n.d.	0.008	n.d.	n.d.	n.d.	9	11	103	3	n.d.	n.d.	n.d.	n.d.	0.43	n.d.	n.d.	n.d.	n.d.	n.d.	n.d.	8
WJ-02034	1	n.d.	n.d.	n.d.	n.d.	0.037	n.d.	n.d.	n.d.	10	n.d.	102	2.3	n.d.	n.d.	n.d.	n.d.	0.47	n.d.	n.d.	n.d.	n.d.	n.d.	n.d.	4
WJ-02038	1	n.d.	n.d.	n.d.	n.d.	0.13	n.d.	n.d.	n.d.	5	n.d.	112	1.6	n.d.	n.d.	n.d.	n.d.	0.23	n.d.	n.d.	n.d.	n.d.	n.d.	n.d.	3
WJ-02086	1	n.d.	n.d.	n.d.	n.d.	0.038	n.d.	n.d.	n.d.	9	1	135	5	n.d.	n.d.	n.d.	n.d.	0.38	n.d.	n.d.	n.d.	n.d.	n.d.	n.d.	7
WJ-02144	1	n.d.	n.d.	n.d.	n.d.	n.d.	n.d.	n.d.	n.d.	3	10	91	1.7	n.d.	n.d.	n.d.	n.d.	0.24	n.d.	n.d.	n.d.	n.d.	n.d.	n.d.	8
WJ-02153	1	n.d.	n.d.	n.d.	n.d.	0.086	n.d.	n.d.	n.d.	35	n.d.	210	3.2	n.d.	n.d.	n.d.	n.d.	0.12	n.d.	n.d.	n.d.	n.d.	n.d.	n.d.	15
WJ-02181	1	n.d.	n.d.	n.d.	n.d.	n.d.	n.d.	n.d.	n.d.	5	n.d.	84	2.4	n.d.	n.d.	n.d.	n.d.	0.45	n.d.	n.d.	n.d.	n.d.	n.d.	n.d.	5
WJ-02204	적도	n.d.	n.d.	n.d.	n.d.	0.064	n.d.	0.01	n.d.	6	10	91	2.6	n.d.	n.d.	n.d.	n.d.	적도	n.d.	n.d.	n.d.	n.d.	n.d.	n.d.	11
WJ-02197	1	n.d.	n.d.	n.d.	n.d.	0.021	n.d.	n.d.	n.d.	4	n.d.	70	1.2	n.d.	n.d.	n.d.	n.d.	0.19	n.d.	n.d.	n.d.	n.d.	n.d.	n.d.	7
WJ-02198	1	n.d.	n.d.	n.d.	n.d.	n.d.	n.d.	n.d.	n.d.	3	20	86	1	n.d.	n.d.	n.d.	n.d.	0.41	n.d.	n.d.	n.d.	n.d.	n.d.	n.d.	7
WJ-02204	1	n.d.	n.d.	n.d.	n.d.	0.079	n.d.	n.d.	n.d.	3	4	87	1.5	n.d.	n.d.	n.d.	n.d.	적도	n.d.	n.d.	n.d.	n.d.	n.d.	n.d.	5
WJ-02244	1	n.d.	n.d.	n.d.	n.d.	0.008	n.d.	n.d.	n.d.	1	10	3	0.3	n.d.	n.d.	n.d.	n.d.	0.25	n.d.	n.d.	n.d.	n.d.	n.d.	n.d.	3
WJ-02247	1	n.d.	n.d.	n.d.	n.d.	0.083	n.d.	n.d.	n.d.	5	30	118	6.1	n.d.	n.d.	n.d.	n.d.	0.5	n.d.	n.d.	n.d.	n.d.	n.d.	n.d.	2
WJ-02248	1	n.d.	n.d.	n.d.	n.d.	0.014	n.d.	n.d.	n.d.	6	10	159	1.1	n.d.	n.d.	n.d.	n.d.	0.25	n.d.	n.d.	n.d.	n.d.	n.d.	n.d.	8
WJ-02258	1	n.d.	n.d.	n.d.	n.d.	0.011	n.d.	n.d.	n.d.	3	9	52	1.6	n.d.	n.d.	n.d.	n.d.	n.d.	n.d.	n.d.	n.d.	n.d.	n.d.	n.d.	5
WJ-02266	1	n.d.	n.d.	n.d.	n.d.	0.006	n.d.	n.d.	n.d.	2	n.d.	56	0.1	n.d.	n.d.	n.d.	n.d.	0.39	n.d.	n.d.	n.d.	n.d.	n.d.	n.d.	8
WJ-02411	1	n.d.	n.d.	n.d.	n.d.	0.049	n.d.	0.02	n.d.	7	n.d.	118	4.4	n.d.	n.d.	n.d.	n.d.	n.d.	n.d.	n.d.	n.d.	n.d.	n.d.	n.d.	9
WJ-02331	1	n.d.	n.d.	n.d.	n.d.	0.019	n.d.	n.d.	n.d.	20	n.d.	223	10.8	n.d.	n.d.	n.d.	n.d.	0.52	n.d.	n.d.	n.d.	n.d.	n.d.	n.d.	9
WJ-02397	1	n.d.	n.d.	n.d.	n.d.	0.005	0.06	n.d.	n.d.	4	n.d.	73	1.3	n.d.	n.d.	n.d.	n.d.	0.57	n.d.	n.d.	n.d.	n.d.	n.d.	n.d.	10
WJ-02496	1	n.d.	n.d.	n.d.	n.d.	0.034	n.d.	n.d.	n.d.	20	n.d.	209	3.9	n.d.	n.d.	n.d.	n.d.	0.79	n.d.	n.d.	n.d.	n.d.	n.d.	n.d.	18
WJ-02509	1	n.d.	n.d.	n.d.	n.d.	0.002	n.d.	n.d.	n.d.	14	5	149	3.7	n.d.	n.d.	n.d.	n.d.	0.39	n.d.	n.d.	n.d.	n.d.	n.d.	n.d.	9
WJ-02565	1	n.d.	n.d.	n.d.	n.d.	0.324	n.d.	n.d.	n.d.	13	n.d.	122	4.3	n.d.	n.d.	n.d.	n.d.	0.11	n.d.	n.d.	n.d.	n.d.	n.d.	n.d.	n.d.
WJ-02627	1	n.d.	n.d.	n.d.	n.d.	0.01	n.d.	n.d.	n.d.	2	n.d.	32	1	n.d.	n.d.	n.d.	n.d.	0.16	n.d.	n.d.	n.d.	n.d.	n.d.	n.d.	5
WJ-02632	1	n.d.	n.d.	n.d.	n.d.	0.026	n.d.	n.d.	n.d.	33	n.d.	230	9	n.d.	n.d.	n.d.	n.d.	적도	n.d.	n.d.	n.d.	n.d.	n.d.	n.d.	22
WJ-02635	1	n.d.	n.d.	n.d.	n.d.	0.009	n.d.	n.d.	n.d.	21	n.d.	241	12.7	n.d.	n.d.	n.d.	n.d.	0.22	n.d.	n.d.	n.d.	n.d.	n.d.	n.d.	19
WJ-02636	1	n.d.	n.d.	n.d.	n.d.	0.019	n.d.	n.d.	n.d.	2	1	7	0.4	n.d.	n.d.	n.d.	n.d.	0.24	n.d.	n.d.	n.d.	n.d.	n.d.	n.d.	4
WJ-02520	1	n.d.	n.d.	n.d.	n.d.	0.016	n.d.	n.d.	n.d.	2	5	11	0.4	n.d.	n.d.	n.d.	n.d.	0.35	n.d.	n.d.	n.d.	n.d.	n.d.	n.d.	4
WJ-02521	1	n.d.	n.d.	n.d.	n.d.	0.065	n.d.	n.d.	n.d.	2	55	9	0.4	n.d.	n.d.	n.d.	n.d.	0.23	n.d.	n.d.	n.d.	n.d.	n.d.	n.d.	4
WJ-02588	1	n.d.	n.d.	n.d.	n.d.	0.021	n.d.	n.d.	n.d.	9	6	9	3.6	n.d.	n.d.	n.d.	n.d.	0.27	n.d.	n.d.	n.d.	n.d.	n.d.	n.d.	9
WJ-02592	1	n.d.	n.d.	n.d.	n.d.	0.005	n.d.	n.d.	n.d.	43	3	243	16.2	n.d.	n.d.	n.d.	n.d.	n.d.	n.d.	n.d.	n.d.	n.d.	n.d.	n.d.	36
WJ-02504	1	n.d.	n.d.	n.d.	n.d.	0.004	0.02	n.d.	n.d.	5	n.d.	62	1	n.d.	n.d.	n.d.	n.d.	적도	n.d.	n.d.	n.d.	n.d.	n.d.	n.d.	7
WJ-02508	1	n.d.	n.d.	n.d.	n.d.	0.007	n.d.	n.d.	n.d.	27	n.d.	232	11.3	n.d.	n.d.	n.d.	n.d.	0.22	n.d.	n.d.	n.d.	n.d.	n.d.	n.d.	28
WJ-02512	1	n.d.	n.d.	n.d.	n.d.	0.973	n.d.	n.d.	n.d.	15	140	188	6.4	n.d.	n.d.	n.d.	n.d.	적도	n.d.	n.d.	n.d.	n.d.	n.d.	n.d.	15
WJ-02514	1	n.d.	n.d.	n.d.	n.d.	0.081	n.d.	n.d.	n.d.	5	1	128	5.1	n.d.	n.d.	n.d.	n.d.	0.51	n.d.	n.d.	n.d.	n.d.	n.d.	n.d.	9
WJ-02661	1	n.d.	n.d.	n.d.	n.d.	0.017	n.d.	n.d.	n.d.	3	10	97	1.1	n.d.	n.d.	n.d.	n.d.	0.06	n.d.	n.d.	n.d.	n.d.	n.d.	n.d.	4
WJ-02719	1	n.d.	n.d.	n.d.	n.d.	0.005	n.d.	n.d.	n.d.	1	n.d.	24	0.2	n.d.	n.d.	n.d.	n.d.	0.52	n.d.	n.d.	n.d.	n.d.	n.d.	n.d.	n.d.
WJ-02752	1	n.d.	n.d.	n.d.	n.d.	0.016	n.d.	n.d.	n.d.	3	79	143	1.1	n.d.	n.d.	n.d.	n.d.	적도	n.d.	n.d.	n.d.	n.d.	n.d.	n.d.	2
WJ-02769	1	n.d.	n.d.	n.d.	n.d.	0.009	n.d.	n.d.	n.d.	14	n.d.	176	1.5	n.d.	n.d.	n.d.	n.d.	적	n.d.	n.d.	n.d.	n.d.	n.d.	n.d.	9
WJ-02767	1	n.d.	n.d.	n.d.	n.d.	0.142	n.d.	n.d.	n.d.	20	1	147	5.7	n.d.	n.d.	n.d.	n.d.	적도	n.d.	n.d.	n.d.	n.d.	n.d.	n.d.	5
WJ-02771	1	n.d.	n.d.	n.d.	n.d.	0.006	n.d.	n.d.	n.d.	11	n.d.	175	5.2	n.d.	n.d.	n.d.	n.d.	0.14	n.d.	n.d.	n.d.	n.d.	n.d.	n.d.	19

관정번호	색도	새레늄	새제	수은	시안	아연	알루미늄	암모니아	에틸렌	염소이	일반세균	중합잔	질산성	철	카드뮴	카바릴	크실렌	탁도	테트라클로	플루엔	트리클로로에	파리티온	페놀	페니트로	황산이온
	도	mg/l	mg/l	mg/l	mg/l	mg/l	mg/l	mg/l	mg/l	mg/l	cfu/ml	mg/l	mg/l	mg/l	mg/l	mg/l	mg/l	NTU	mg/l	mg/l	mg/l	mg/l	mg/l	mg/l	mg/l
WJ-02785	1	n.d.	n.d.	n.d.	n.d.	0.014	n.d.	n.d.	n.d.	1	7	21	0.7	n.d.	n.d.	n.d.	n.d.	n.d.	n.d.	n.d.	n.d.	n.d.	n.d.	n.d.	6
WJ-02814	1	n.d.	n.d.	n.d.	n.d.	0.041	n.d.	n.d.	n.d.	10	30	160	5.3	n.d.	n.d.	n.d.	n.d.	0.16	n.d.	n.d.	n.d.	n.d.	n.d.	n.d.	4
WJ-02819	1	n.d.	n.d.	n.d.	n.d.	n.d.	n.d.	n.d.	n.d.	5	n.d.	111	0.8	n.d.	n.d.	n.d.	n.d.	0.22	n.d.	n.d.	n.d.	n.d.	n.d.	n.d.	3
WJ-02863	1	n.d.	n.d.	n.d.	n.d.	0.083	0.02	n.d.	n.d.	3	1	34	1.5	n.d.	n.d.	n.d.	n.d.	적도	n.d.	n.d.	n.d.	n.d.	n.d.	n.d.	5
WJ-02869	1	n.d.	n.d.	n.d.	n.d.	0.008	n.d.	n.d.	n.d.	5	n.d.	132	5.3	n.d.	n.d.	n.d.	n.d.	0.14	n.d.	n.d.	n.d.	n.d.	n.d.	n.d.	5
WJ-03031	1	n.d.	n.d.	n.d.	n.d.	0.455	n.d.	n.d.	n.d.	2	62	65	1.2	n.d.	n.d.	n.d.	n.d.	n.d.	n.d.	n.d.	n.d.	n.d.	n.d.	n.d.	3
WJ-02912	1	n.d.	n.d.	n.d.	n.d.	n.d.	n.d.	n.d.	n.d.	9	n.d.	148	0.5	n.d.	n.d.	n.d.	n.d.	0.11	n.d.	n.d.	n.d.	n.d.	n.d.	n.d.	10
WJ-02924	1	n.d.	n.d.	n.d.	n.d.	n.d.	n.d.	n.d.	n.d.	9	n.d.	176	0.5	n.d.	n.d.	n.d.	n.d.	0.11	n.d.	n.d.	n.d.	n.d.	n.d.	n.d.	10
WJ-02909	1	n.d.	n.d.	n.d.	n.d.	0.068	n.d.	n.d.	n.d.	1	1	23	0.4	n.d.	n.d.	n.d.	n.d.	0.09	n.d.	n.d.	n.d.	n.d.	n.d.	n.d.	n.d.
WJ-02981	1	n.d.	n.d.	n.d.	n.d.	0.017	n.d.	n.d.	n.d.	3	2	63	2.2	n.d.	n.d.	n.d.	n.d.	적도	n.d.	n.d.	n.d.	n.d.	n.d.	n.d.	6
WJ-02983	1	n.d.	n.d.	n.d.	n.d.	n.d.	n.d.	n.d.	n.d.	2	5	40	1.1	n.d.	n.d.	n.d.	n.d.	적도	n.d.	n.d.	n.d.	n.d.	n.d.	n.d.	4
WJ-02984	1	n.d.	n.d.	n.d.	n.d.	0.02	0.02	n.d.	n.d.	2	180	83	0.1	n.d.	n.d.	n.d.	n.d.	적도	n.d.	n.d.	n.d.	n.d.	n.d.	n.d.	5
WJ-02986	1	n.d.	n.d.	n.d.	n.d.	n.d.	n.d.	n.d.	n.d.	2	n.d.	40	1.1	n.d.	n.d.	n.d.	n.d.	적도	n.d.	n.d.	n.d.	n.d.	n.d.	n.d.	3
WJ-02988	1	n.d.	n.d.	n.d.	n.d.	0.004	n.d.	n.d.	n.d.	4	10	114	1	n.d.	n.d.	n.d.	n.d.	적도	n.d.	n.d.	n.d.	n.d.	n.d.	n.d.	6
WJ-03035	1	n.d.	n.d.	n.d.	n.d.	n.d.	n.d.	n.d.	n.d.	3	790	51	1.3	n.d.	n.d.	n.d.	n.d.	적도	n.d.	n.d.	n.d.	n.d.	n.d.	n.d.	4
WJ-03036	1	n.d.	n.d.	n.d.	n.d.	0.024	n.d.	n.d.	n.d.	2	n.d.	73	0.6	n.d.	n.d.	n.d.	n.d.	0.1	n.d.	n.d.	n.d.	n.d.	n.d.	n.d.	6
WJ-03038	1	n.d.	n.d.	n.d.	n.d.	0.021	n.d.	n.d.	n.d.	4	n.d.	88	0.5	n.d.	n.d.	n.d.	n.d.	0.22	n.d.	n.d.	n.d.	n.d.	n.d.	n.d.	9
WJ-03040	1	n.d.	n.d.	n.d.	n.d.	0.008	n.d.	n.d.	n.d.	41	3	98	n.d.	n.d.	n.d.	n.d.	n.d.	n.d.	n.d.	n.d.	n.d.	n.d.	n.d.	n.d.	n.d.
WJ-03042	1	n.d.	n.d.	n.d.	n.d.	n.d.	n.d.	n.d.	n.d.	2	1250	39	1.1	n.d.	n.d.	n.d.	n.d.	적도	n.d.	n.d.	n.d.	n.d.	n.d.	n.d.	3
WJ-03049	1	n.d.	n.d.	n.d.	n.d.	0.112	n.d.	n.d.	n.d.	7	5	148	3.7	n.d.	n.d.	n.d.	n.d.	적도	n.d.	n.d.	n.d.	n.d.	n.d.	n.d.	5
WJ-03103	1	n.d.	n.d.	n.d.	n.d.	0.008	n.d.	n.d.	n.d.	3	n.d.	91	1.4	n.d.	n.d.	n.d.	n.d.	0.37	n.d.	n.d.	n.d.	n.d.	n.d.	n.d.	5
WJ-03085	1	n.d.	n.d.	n.d.	n.d.	n.d.	n.d.	n.d.	n.d.	7	n.d.	98	1.7	n.d.	n.d.	n.d.	n.d.	0.08	n.d.	n.d.	n.d.	n.d.	n.d.	n.d.	6
WJ-03087	1	n.d.	n.d.	n.d.	n.d.	n.d.	n.d.	n.d.	n.d.	2	n.d.	52	0.3	n.d.	n.d.	n.d.	n.d.	0.12	n.d.	n.d.	n.d.	n.d.	n.d.	n.d.	6
WJ-03088	1	n.d.	n.d.	n.d.	n.d.	0.009	n.d.	n.d.	n.d.	8	n.d.	126	1.5	n.d.	n.d.	n.d.	n.d.	0.09	n.d.	n.d.	n.d.	n.d.	n.d.	n.d.	8
WJ-03106	1	n.d.	n.d.	n.d.	n.d.	n.d.	n.d.	n.d.	n.d.	14	n.d.	75	1.8	n.d.	n.d.	n.d.	n.d.	0.4	n.d.	n.d.	n.d.	n.d.	n.d.	n.d.	6
WJ-03107	1	n.d.	n.d.	n.d.	n.d.	n.d.	n.d.	n.d.	n.d.	5	n.d.	98	2.6	n.d.	n.d.	n.d.	n.d.	0.35	n.d.	n.d.	n.d.	n.d.	n.d.	n.d.	2
WJ-03108	1	n.d.	n.d.	n.d.	n.d.	0.018	n.d.	n.d.	n.d.	4	n.d.	96	2.1	n.d.	n.d.	n.d.	n.d.	0.1	n.d.	n.d.	n.d.	n.d.	n.d.	n.d.	5
WJ-03112	1	n.d.	n.d.	n.d.	n.d.	0.03	n.d.	n.d.	n.d.	4	n.d.	93	1.7	n.d.	n.d.	n.d.	n.d.	0.16	n.d.	n.d.	n.d.	n.d.	n.d.	n.d.	7
WJ-03116	1	n.d.	n.d.	n.d.	n.d.	n.d.	n.d.	n.d.	n.d.	2	n.d.	71	0.8	n.d.	n.d.	n.d.	n.d.	0.08	n.d.	n.d.	n.d.	n.d.	n.d.	n.d.	8
WJ-03117	1	n.d.	n.d.	n.d.	n.d.	0.009	n.d.	n.d.	n.d.	6	n.d.	94	1.7	n.d.	n.d.	n.d.	n.d.	0.23	n.d.	n.d.	n.d.	n.d.	n.d.	n.d.	7
WJ-03152																									
WJ-03158											3		2						n.d.						
WJ-03170																									
WJ-03211	1					0.101	n.d.	n.d.		10		43	3.3	n.d.			n.d.	0.29	n.d.	n.d.	n.d.				15
WJ-03214	1					0.027	n.d.	n.d.		15		147	6.8	n.d.			n.d.	0.3	n.d.	n.d.	n.d.				7
WJ-03232	1					0.253	n.d.	n.d.		5		163	1.7	n.d.			n.d.	n.d.	n.d.	n.d.					5
WJ-03234	1					0.245	n.d.	n.d.		6		107	2.6	n.d.			n.d.	n.d.	n.d.	n.d.					6
WJ-03236	1					0.011	n.d.	n.d.		8		144	3.8	n.d.			n.d.	0.35	n.d.	n.d.	n.d.				5
WJ-03243										10			6.9						n.d.						
WJ-03257																									
WJ-03266	1					0.21	n.d.	n.d.		13		158	7.6	n.d.			n.d.	n.d.	n.d.	n.d.					5
WJ-03267								n.d.				178	6.8												
WJ-03268	1					0.03	n.d.	n.d.		6		146	2.4	n.d.			n.d.	n.d.	n.d.	n.d.					13
WJ-03283																									
WJ-03285	1					0.012	n.d.	n.d.		1		37	0.7	n.d.			n.d.	n.d.	n.d.	n.d.					n.d.
WJ-03293	1					0.02	n.d.	n.d.		39		247	11.2	n.d.			n.d.	0.25	n.d.	n.d.	n.d.				13
WJ-03294													11.4												
WJ-03336	1					0.004	n.d.	n.d.		6		109	3	n.d.			n.d.	1.46	n.d.	n.d.	n.d.				11
WJ-03343										16			5.5						n.d.						
WJ-03347										5			2.9						n.d.						

관정번호	읍면	동리	번지	검사종류	수질 검사 기관	수질검사일	검사결과	부적합항목	pH	1.1.1-트리 클로로에탄 mg/l	1.1-디클로 에틸렌 mg/l	6가크롬 mg/l	납 mg/l	다이아 진은 mg/l	대장균군 /100ml	구리 mg/l	디클로 로메탄 mg/l	망간 mg/l	벤젠 mg/l	말라 티온 mg/l	불소 mg/l	비소 mg/l	사염화 탄소 mg/l
WJ-03364	관부면	서곡리	1126-2	농업용	1	2003.03.31	적합		7.9	n.d.													n.d.
WJ-03382	관부면	서곡리	1330-4	먹는물	1	2002.10.29	적합		6.8	n.d.	n.d.				n.d.	n.d.		n.d.	n.d.		n.d.		n.d.
WJ-03408	관부면	서곡리	1646-3	먹는물	1	1999.08.11	적합			n.d.													
WJ-03409	관부면	서곡리	1650-1	먹는물	1	1998.02.13	부적합	대장균군							검출								
WJ-03410	관부면	서곡리	1652-1	먹는물	1	2001.02.21	적합		7	n.d.	n.d.				n.d.	n.d.		n.d.	n.d.		0.61		n.d.
WJ-03420	관부면	서곡리	347-6	농업용	1	2000.12.04	적합		7.5	n.d.													n.d.
WJ-03422	관부면	서곡리	422-3	먹는물	1	2003.06.17	적합								n.d.			n.d.					n.d.
WJ-03426	관부면	서곡리	444-2	먹는물	1	1998.11.16	부적합	질산성질소	7.7	n.d.	n.d.				검출	0.028		n.d.	n.d.		0.45		n.d.
WJ-03430	관부면	서곡리	488-3	농업용	1	2002.09.17	적합		7.3	n.d.													n.d.
WJ-03431	관부면	서곡리	493-17	먹는물	1	2003.05.27	적합																
WJ-03435	관부면	서곡리	507-2	먹는물	1	2001.06.29	적합		6.7	n.d.	n.d.				n.d.	n.d.		n.d.	n.d.		n.d.		n.d.
WJ-03436	관부면	서곡리	519-3	먹는물	1	2001.09.17	적합		7.5	n.d.	n.d.				n.d.	n.d.		n.d.	n.d.		n.d.		n.d.
WJ-03444	관부면	서곡리	555-13	먹는물	1	2003.05.09	적합		6.9	n.d.	n.d.				n.d.	n.d.		0.069	n.d.		n.d.		n.d.
WJ-03438	관부면	서곡리	561-5	먹는물	1	2001.11.09	적합		6.09	n.d.													n.d.
WJ-03452	관부면	서곡리	592-2	먹는물	1	2002.01.26	부적합	아연	7.7	n.d.	n.d.				n.d.	0.011		n.d.	n.d.		n.d.		n.d.
WJ-03453	관부면	서곡리	592-2	먹는물	1	2002.01.26	부적합	탁도	8	n.d.	n.d.				n.d.	n.d.		0.006	n.d.		n.d.		n.d.
WJ-03454	관부면	서곡리	592-2	먹는물	1	2002.01.06	적합		7.9	n.d.	n.d.				n.d.	n.d.		n.d.	n.d.		n.d.		n.d.
WJ-03455	관부면	서곡리	592-2	먹는물	1	2002.01.26	적합		7.8	n.d.	n.d.				n.d.	n.d.		n.d.	n.d.		n.d.		n.d.
WJ-03456	관부면	서곡리	592-2	먹는물	1	2002.11.28	적합															0.42	
WJ-03457	관부면	서곡리	595-8	먹는물	1	2001.12.15	적합		6.9	n.d.	n.d.				n.d.	n.d.		n.d.	n.d.		n.d.		n.d.
WJ-03460	관부면	서곡리	613-2	먹는물	1	1997.12.31	적합		6.6	n.d.	n.d.				n.d.	n.d.		n.d.	n.d.		n.d.		n.d.
WJ-03461	관부면	서곡리	624-4	먹는물	1	2001.02.13	적합		6.7	n.d.	n.d.				n.d.	n.d.		n.d.	n.d.		n.d.		n.d.
WJ-03463	관부면	서곡리	626-3	먹는물	1	2001.02.09	부적합	일반세균	6.6						n.d.								n.d.
WJ-03465	관부면	서곡리	638-3	농업용	1	2003.08.04	적합																
WJ-03475	관부면	서곡리	711-2	농업용	1	2003.11.17	적합		7.1	n.d.													n.d.
WJ-03476	관부면	서곡리	712-1	농업용	1	2003.11.17	적합		6.8	n.d.													n.d.
WJ-03485	관부면	서곡리	734-6	먹는물	1	2006.05.06	적합		7	n.d.	n.d.				n.d.	n.d.		n.d.	n.d.		n.d.		n.d.
WJ-03487	관부면	서곡리	735-11	먹는물	1	2004.03.12	적합		6.7	n.d.	n.d.				n.d.	n.d.		n.d.	n.d.		n.d.		n.d.
WJ-03488	관부면	서곡리	735-8	먹는물	1	1999.09.17	적합		7.4	n.d.													n.d.
WJ-03492	관부면	서곡리	752-3	먹는물	1	2003.04.12	적합								n.d.								
WJ-03502	관부면	서곡리	772-6	먹는물	1	1997.12.13	적합		6.23	n.d.	n.d.				n.d.	n.d.		n.d.	n.d.		n.d.		n.d.
WJ-03517	관부면	서곡리	836-1	농업용	1	2003.11.17	적합		6.8	n.d.													n.d.
WJ-03519	관부면	서곡리	841-5	농업용	1	2003.11.03	적합		7.1	n.d.													n.d.
WJ-03523	관부면	서곡리	859-2	먹는물	1	2002.05.11	적합								n.d.			n.d.					n.d.
WJ-03524	관부면	서곡리	879-2	먹는물	1	2003.11.06	적합		7.1	n.d.	n.d.				n.d.	n.d.		n.d.	n.d.		n.d.		n.d.
WJ-03541	관부면	서곡리	산100	먹는물	1	2002.08.20	적합																
WJ-03544	관부면	서곡리	산17	먹는물	1	2000.03.29	적합		7.1	n.d.	n.d.				n.d.	n.d.		n.d.	n.d.		n.d.		n.d.
WJ-03545	관부면	서곡리	산198-5	농업용	1	1999.03.03	적합		7.7	n.d.													n.d.
WJ-03549	관부면	서곡리	산87	먹는물	1	1998.09.30	적합		7.5	n.d.													n.d.
WJ-03550	관부면	서곡리	산99	먹는물	1	2003.05.12	부적합	대장균군	7.5	n.d.	n.d.				검출	n.d.		n.d.	n.d.		n.d.		n.d.
WJ-03551	관부면	서곡리		농업용	1		적합		6.6	n.d.													n.d.
WJ-03553	관부면	서곡리		농업용	1		적합		6.3	n.d.													n.d.
WJ-03557	관부면	서곡리		농업용	1		적합		6.5	n.d.													n.d.
WJ-03577	관부면	신촌리	852	먹는물	1	2001.02.28	적합								n.d.								
WJ-03590	관부면	신촌리	1108	먹는물	1	2001.12.03	부적합	말라티온, 대장균군, 불소, 구소이온농도	8.72	n.d.	n.d.				검출	n.d.		0.011	n.d.		6.24	0.008	
WJ-03601	관부면	신촌리	838-2	농업용	1	2002.09.17	적합		7.3						2 미만								n.d.
WJ-03607	관부면	금대리	37	먹는물	1	2002.02.21	적합		7	n.d.	n.d.				n.d.	n.d.		n.d.	n.d.		n.d.		n.d.
WJ-03610	관부면	금대리	104	먹는물	1	2004.01.16	적합								n.d.	n.d.		n.d.	n.d.		n.d.		n.d.
WJ-03614	관부면	금대리	146	먹는물	1	1998.09.28	적합		7.6	n.d.	n.d.				n.d.	n.d.		n.d.	n.d.		n.d.		n.d.
WJ-03619	관부면	금대리	260	먹는물	1	2002.04.03	적합		8.2	n.d.	n.d.				n.d.	n.d.		n.d.	n.d.		n.d.		n.d.

관정번호	색도	세레늄	세제	수은	시안	아연	알루미늄	암모니아	에틸렌	염소이	일반세균	총발산	질산성	철	카드뮴	카바릴	크실렌	박도	테트라클로	탄쿠엔	트리클로로에	파리타온	페놀	페니트로	황산이온
	도	mg/l	mg/l	mg/l	mg/l	mg/l	mg/l	mg/l	mg/l	mg/l	cfu/ml	mg/l	mg/l	mg/l	mg/l	mg/l	mg/l	NTU	mg/l	mg/l	mg/l	mg/l	mg/l	mg/l	mg/l
WJ-03364									14				3.8						n.d.						
WJ-03382 1					0.048	n.d.	n.d.		13			165	2.9	n.d.		n.d.	0.08		n.d.	n.d.	n.d.				6
WJ-03408																									
WJ-03409																									
WJ-03410 1					0.011	n.d.	n.d.		8			130	n.d.	n.d.		n.d.	0.32		n.d.	n.d.	n.d.				7
WJ-03420									4				2.5						n.d.						
WJ-03422 1						n.d.	n.d.						0.5				0.17								
WJ-03426 1					0.058	n.d.	n.d.		37			340	23	n.d.		n.d.	n.d.		n.d.	n.d.	n.d.				12
WJ-03430									5				5.5						n.d.						
WJ-03431													5.5												
WJ-03435 1					0.017	n.d.	n.d.		16			218	1	n.d.		n.d.	0.2		n.d.	n.d.	n.d.				28
WJ-03436 1					n.d.	n.d.	n.d.		20			218	3.6	n.d.		n.d.	0.13		n.d.	n.d.	n.d.				21
WJ-03444 1					0.028	n.d.	n.d.		18			178	2	n.d.		n.d.	0.2		n.d.	n.d.	n.d.				10
WJ-03438									4				2.9						n.d.						
WJ-03452 1					1.384	n.d.	n.d.		6			100	1.8	n.d.		n.d.	0.81		n.d.	n.d.	n.d.				20
WJ-03453 1					0.134	n.d.	n.d.		5			65	2.5	n.d.		n.d.	1.12		n.d.	n.d.	n.d.				12
WJ-03454 1					0.007	n.d.	n.d.		4			60	1.7	n.d.		n.d.	0.25		n.d.	n.d.	n.d.				11
WJ-03455 1					0.02	n.d.	n.d.		9			78	3.5	n.d.		n.d.	0.09		n.d.	n.d.	n.d.				13
WJ-03456																									
WJ-03457 1					0.011	n.d.	n.d.		76			327	9.8	n.d.		n.d.	0.18		n.d.	n.d.	n.d.				33
WJ-03460 직					0.082	n.d.			10			155	0.02	n.d.		n.d.	n.d.		n.d.	n.d.	n.d.				25
WJ-03461 1					0.014	n.d.	n.d.		9			147	2.8	n.d.		n.d.	0.16		n.d.	n.d.	n.d.				8
WJ-03463							0.05		10			125	0.5												10
WJ-03465																									
WJ-03475									10				5.6						n.d.						
WJ-03476									12				5						n.d.						
WJ-03485 1					0.037	n.d.	n.d.		8			107	3.2	n.d.		n.d.	0.17		n.d.	n.d.	n.d.				8
WJ-03487 1					0.077	n.d.	n.d.		11			145	6.9	n.d.		n.d.	0.08		n.d.	n.d.	n.d.				8
WJ-03488									10				5.5												
WJ-03492																									
WJ-03502 1					n.d.	n.d.	n.d.		n.d.			n.d.	n.d.	n.d.		n.d.	n.d.		n.d.	n.d.	n.d.				n.d.
WJ-03517									13				5												
WJ-03519									10				6.9												
WJ-03523 1						n.d.	n.d.						3.1				0.1								
WJ-03524 1					0.024	n.d.	n.d.		16			200	9.1	n.d.		n.d.	n.d.		n.d.	n.d.	n.d.				8
WJ-03541																									
WJ-03544 1					0.151	n.d.	n.d.		14			145	7.8	n.d.		n.d.	n.d.		n.d.	n.d.	n.d.				16
WJ-03545									1				0.4												
WJ-03549									11				3.6												
WJ-03550 1					0.257	n.d.	n.d.		4			91	2.2	n.d.		n.d.	0.17		n.d.	n.d.	n.d.				2
WJ-03551									13				5.9												
WJ-03553									20				13.9												
WJ-03557									19				19.4												
WJ-03577 1							n.d.						2.4				0.21								
WJ-03590 1					0.016	0.03	n.d.		14			271	0.4	n.d.		n.d.	0.554		n.d.	n.d.	n.d.				3
WJ-03601									5				5.5												
WJ-03607 1					0.012	n.d.	n.d.		4			72	2.4	n.d.		n.d.	0.58		n.d.	n.d.	n.d.				9
WJ-03610 1						n.d.	n.d.						5				0.17								
WJ-03614 1					0.032	n.d.	n.d.		6			120	1.9	n.d.		n.d.	n.d.		n.d.	n.d.	n.d.				11
WJ-03619 1					0.004	n.d.	n.d.		2			92	1.5	n.d.		n.d.	0.12		n.d.	n.d.	n.d.				5

관정번호	읍면	동리	번지	검사종류	수질 검사 기관	수질검사일	검사결과	부적합항목	pH	1.1.1-트리	1.1-디칼로	6가크롬	납	다이아	대장균군	구리	디클로	망간	벤젠	말라	염소	비소	사염화
										클로로에탄	에틸렌			지논			로에탄		티온	탄소			
									mg/l	mg/l	mg/l	mg/l	mg/l	/100ml	mg/l	mg/l	mg/l	mg/l	mg/l	mg/l	mg/l	mg/l	
WJ-03621	관부면	금대리	270	먹물	1	2002.04.30	적합		8.1	n.d.	n.d.			n.d.	n.d.		n.d.	n.d.		n.d.	n.d.		
WJ-03623	관부면	금대리	406	먹물	1	1999.07.01	적합		6.4	n.d.	n.d.			n.d.	n.d.		n.d.	n.d.		n.d.	n.d.		
WJ-03631	관부면	금대리	496	먹물	1	1999.02.05	적합		7.3	n.d.	n.d.			n.d.	n.d.		n.d.	n.d.		n.d.	n.d.		
WJ-03633	관부면	금대리	509	먹물	1	2003.07.04	적합		7.7	n.d.	n.d.			n.d.	n.d.		n.d.	n.d.		n.d.	n.d.		
WJ-03634	관부면	금대리	531	먹물	1	2001.06.29	적합							n.d.			n.d.	n.d.		n.d.	n.d.		
WJ-03640	관부면	금대리	682	먹물	1	2004.03.16	적합		7.5	n.d.	n.d.			n.d.	n.d.		n.d.	n.d.		n.d.	n.d.		
WJ-03643	관부면	금대리	740	먹물	1	2003.05.06	적합		7	n.d.	n.d.			n.d.	n.d.		n.d.	n.d.		n.d.	n.d.		
WJ-03668	관부면	금대리	978	먹물	1	2003.03.28	적합														0.37		
WJ-03676	관부면	금대리	1290	먹물	1	2001.05.11	적합		7.3		n.d.			n.d.	n.d.		n.d.	n.d.		n.d.	n.d.		
WJ-03677	관부면	금대리	1298	먹물	1	2003.07.01	적합		6.8	n.d.	n.d.			n.d.	n.d.		0.009	n.d.		n.d.	n.d.		
WJ-03679	관부면	금대리	1310	먹물	1	2003.03.18	적합		7.4	n.d.	n.d.			n.d.	n.d.		n.d.	n.d.		n.d.	n.d.		
WJ-03681	관부면	금대리	1320	먹물	1	2001.02.27	적합							n.d.						n.d.	n.d.		
WJ-03684	관부면	금대리	1324	먹물	1	1998.05.11	적합							n.d.						n.d.	n.d.		
WJ-03689	관부면	금대리	1121-1	먹물	1	1997.12.26	적합		6.6	n.d.	n.d.			n.d.	n.d.		n.d.	n.d.		n.d.	n.d.		
WJ-03691	관부면	금대리	1258-3	먹물	1	1998.03.03	부적합	불소,수소이온농도	9.2	n.d.	n.d.			n.d.	n.d.		n.d.	n.d.		2.2	n.d.		
WJ-03693	관부면	금대리	1278-1	먹물	1	1999.07.01	부적합	일반세균,대장균군	7.1	n.d.	n.d.			검출	n.d.		n.d.	n.d.		n.d.	n.d.		
WJ-03697	관부면	금대리	1304-11	먹물	1	2002.03.06	적합		8.5	n.d.	n.d.			n.d.	0.009		0.01	n.d.		0.3	n.d.		
WJ-03701	관부면	금대리	1312-3	먹물	1	2001.09.01	적합		7.3	n.d.	n.d.			n.d.	n.d.		n.d.	n.d.		n.d.	n.d.		
WJ-03702	관부면	금대리	1319-6	먹물	1	2004.02.13	적합		7.2	n.d.	n.d.			n.d.	n.d.		n.d.	n.d.		n.d.	n.d.		
WJ-03705	관부면	금대리	132-1	먹물	1	1998.02.09	적합							n.d.						n.d.	n.d.		
WJ-03709	관부면	금대리	165-9	먹물	1	1997.12.29	부적합	일반세균	6.9	n.d.	n.d.			n.d.	n.d.		n.d.	n.d.		n.d.	n.d.		
WJ-03710	관부면	금대리	175-1	먹물	1	2000.06.08	적합		7.5	n.d.	n.d.			n.d.	n.d.		n.d.	n.d.		n.d.	n.d.		
WJ-03713	관부면	금대리	191-10	먹물	1	2000.01.12	적합		8.1	n.d.	n.d.			n.d.	n.d.		0.006	n.d.		1.46	0.006		
WJ-03715	관부면	금대리	191-35	먹물	1	2003.04.04	적합		7.4	n.d.	n.d.			n.d.	n.d.		n.d.	n.d.		n.d.	n.d.		
WJ-03718	관부면	금대리	266-5	생활용	1	2003.03.18	적합		7.7	n.d.													
WJ-03720	관부면	금대리	468-2	먹물	1	1997.12.29	적합		6.9	n.d.	n.d.			n.d.	n.d.		n.d.	n.d.		n.d.	n.d.		
WJ-03725	관부면	금대리	580-1	먹물	1	1999.12.11	적합		7.3	n.d.	n.d.			n.d.	n.d.		n.d.	n.d.		n.d.	n.d.		
WJ-03726	관부면	금대리	585-1	먹물	1	2003.01.20	적합		7.9	n.d.	n.d.			n.d.	n.d.		n.d.	n.d.		n.d.	n.d.		
WJ-03727	관부면	금대리	598-1	먹물	1	2003.01.20	적합		7.9	n.d.	n.d.			n.d.	0.04		n.d.	n.d.		0.26	n.d.		
WJ-03730	관부면	금대리	637-2	농업용	1	1999.06.07	적합		7.6	n.d.													
WJ-03731	관부면	금대리	639-1	먹물	1	2001.06.11	적합		7.1	n.d.	n.d.			n.d.*	n.d.		n.d.	n.d.		0.27	n.d.		
WJ-03733	관부면	금대리	679-2	먹물	1	2003.04.02	적합		8	n.d.	n.d.			n.d.	n.d.		n.d.	n.d.		n.d.	n.d.		
WJ-03744	관부면	금대리	745-1	먹물	1	2002.03.08	적합		7.4	n.d.	n.d.			n.d.	n.d.		n.d.	n.d.		n.d.	n.d.		
WJ-03747	관부면	금대리	750-2	먹물	1	2002.04.26	부적합	대장균군	7.1	n.d.	n.d.			검출	n.d.		n.d.	n.d.		n.d.	n.d.		
WJ-03748	관부면	금대리	851-3	먹물	1	1998.03.14	적합		6.9	n.d.	n.d.			n.d.	n.d.		n.d.	n.d.		n.d.	n.d.		
WJ-03749	관부면	금대리	858-1	먹물	1	1999.11.08	적합							n.d.	n.d.		n.d.	n.d.		n.d.	n.d.		
WJ-03752	관부면	금대리	893-2	먹물	1	2004.02.06	적합		7.5	n.d.	n.d.			n.d.	n.d.		n.d.	n.d.		n.d.	n.d.		
WJ-03753	관부면	금대리	895-1	먹물	1	2003.05.20	적합		9.9	n.d.	n.d.			n.d.	n.d.		n.d.	n.d.		n.d.	n.d.		
WJ-03753	관부면	금대리	905-8	먹물	1	2003.01.13	적합		7.6	n.d.	n.d.			n.d.	n.d.		n.d.	n.d.		0.4	n.d.		
WJ-03762	관부면	금대리	945-1	먹물	1	1998.06.17	적합		7.9	n.d.	n.d.			n.d.	0.014		n.d.	n.d.		0.38	n.d.		
WJ-03767	관부면	금대리	976-2	먹물	1	2000.01.14	적합		6.5	n.d.	n.d.			n.d.	n.d.		n.d.	n.d.		n.d.	n.d.		
WJ-03771	관부면	금대리	산94	먹물	1	2002.06.29	부적합	대장균군						검출			n.d.			n.d.			
WJ-03789	관부면	금대리		먹물	1		적합		7.5													n.d.	
WJ-04071	호저면	만종리	49	먹물	1	2004.02.25	적합		7.2	n.d.	n.d.			n.d.	n.d.		n.d.	n.d.		n.d.	n.d.		
WJ-04073	호저면	만종리	50	먹물	1	2002.07.31	적합		7.1	n.d.	n.d.			n.d.	n.d.		0.014	n.d.		n.d.	n.d.		
WJ-04074	호저면	만종리	50	먹물	1	2002.07.31	적합		7.1	n.d.	n.d.			n.d.	n.d.		0.014	n.d.		n.d.	n.d.		
WJ-04075	호저면	만종리	50	먹물	1	2002.07.31	적합		7.1	n.d.	n.d.			n.d.	n.d.		0.014	n.d.		n.d.	n.d.		
WJ-04076	호저면	만종리	50	먹물	1	2002.07.31	적합		7.1	n.d.	n.d.			n.d.	n.d.		0.014	n.d.		n.d.	n.d.		
WJ-04077	호저면	만종리	50	먹물	1	2002.07.31	적합		7.1	n.d.	n.d.			n.d.	n.d.		0.014	n.d.		n.d.	n.d.		
WJ-04078	호저면	만종리	50	먹물	1	2002.07.31	적합		7.1	n.d.	n.d.			n.d.	n.d.		0.014	n.d.		n.d.	n.d.		

관정번호	색도	세래늄	세제	수은	시안	아연	알루미늄	암모니아	에틸렌	염소이	일반세균	중발산	질산성	철	카드뮴	카바릴	크롬렌	탁도	테트라클로	플루엔	트리클로로에	파리타온	페놀	페니트로	황산이온
	도	mg/l	mg/l	mg/l	mg/l	mg/l	mg/l	mg/l	mg/l	mg/l	cfu/ml	mg/l	mg/l	mg/l	mg/l	mg/l	mg/l	NTU	mg/l	mg/l	mg/l	mg/l	mg/l	mg/l	mg/l
WJ-03621	1					0.032	n.d.	n.d.		5		119	2.5	n.d.			n.d.	0.25	n.d.	n.d.	n.d.				16
WJ-03623	1					0.005	n.d.	n.d.		n.d.		2	0.4	n.d.			n.d.	0.15	n.d.	n.d.	n.d.				n.d.
WJ-03631	1					0.097	n.d.	n.d.		5		136	2.8	n.d.			n.d.	n.d.	n.d.	n.d.	n.d.				12
WJ-03633	1					n.d.	n.d.	n.d.		10		116	2.4	n.d.			n.d.	0.12	n.d.	n.d.	n.d.				10
WJ-03634																									
WJ-03640	1					0.03	n.d.	n.d.		6		146	2.4	n.d.			n.d.	0.08	n.d.	n.d.	n.d.				13
WJ-03643	1					0.037	n.d.	n.d.		8		107	3.2	n.d.			n.d.	0.17	n.d.	n.d.	n.d.				8
WJ-03668																									
WJ-03676	1					n.d.	n.d.	n.d.		9		99	1.8	n.d.			n.d.	0.19	n.d.	n.d.	n.d.				11
WJ-03677	1					0.137	n.d.	n.d.		9		112	3.1	n.d.			n.d.	0.11	n.d.	n.d.	n.d.				12
WJ-03679	1					0.02	n.d.	n.d.		3		61	2	n.d.			n.d.	0.28	n.d.	n.d.	n.d.				7
WJ-03681	1							n.d.					2.6					0.23							
WJ-03684																									
WJ-03689	측					n.d.	n.d.	0.05		7		183	5.3	n.d.			n.d.	n.d.	n.d.	n.d.	n.d.				45
WJ-03691	1					0.004	n.d.	n.d.		6		64	n.d.	n.d.			n.d.	n.d.	n.d.	n.d.	n.d.				16
WJ-03693	1					0.027	n.d.	n.d.		9		119	2.4	n.d.			n.d.	0.11	n.d.	n.d.	n.d.				22
WJ-03697	1					0.257	0.05	n.d.		3		118	1.4	n.d.			n.d.	0.45	n.d.	n.d.	n.d.				14
WJ-03701	1					0.012	n.d.	n.d.		8		101	2.8	n.d.			n.d.	0.46	n.d.	n.d.	n.d.				9
WJ-03702	1					0.02	n.d.	n.d.		2		101	2.9	n.d.			n.d.	0.08	n.d.	n.d.	n.d.				9
WJ-03705																									
WJ-03709	1					0.06	n.d.	n.d.		13		67	2.6	n.d.			n.d.	n.d.	n.d.	n.d.	n.d.				15
WJ-03710	1					0.005	n.d.	n.d.		2		48	1.1	n.d.			n.d.	0.14	n.d.	n.d.	n.d.				5
WJ-03713	1					0.007	n.d.	n.d.		5		186	0.3	n.d.			n.d.	0.19	n.d.	n.d.	n.d.				21
WJ-03715	1					0.021	n.d.	n.d.		10		212	4.9	n.d.			n.d.	0.23	n.d.	n.d.	n.d.				14
WJ-03718										18			5						n.d.						
WJ-03720	1					0.081	n.d.	n.d.		7		97	2.5	n.d.			n.d.	n.d.	n.d.	n.d.	n.d.				9
WJ-03725	측					n.d.	n.d.	n.d.		8		134	1.9	n.d.			0.44	0.44	n.d.	n.d.	n.d.				7
WJ-03726	1					0.056	n.d.	n.d.		12		74	n.d.	n.d.			n.d.	n.d.	n.d.	n.d.	n.d.				13
WJ-03727	1					0.014	n.d.	n.d.		4		107	1.1	n.d.			n.d.	0.32	n.d.	n.d.	n.d.				18
WJ-03730										4			2.4						n.d.						
WJ-03731	1					0.023	n.d.	n.d.		6		199	3.9	n.d.			n.d.	0.13	n.d.	n.d.	n.d.				18
WJ-03733	1					0.003	n.d.	n.d.		14		81	1.7	n.d.			n.d.	0.14	n.d.	n.d.	n.d.				7
WJ-03744	1					0.017	n.d.	n.d.		8		77	2.9	n.d.			n.d.	0.3	n.d.	n.d.	n.d.				8
WJ-03747	1					0.008	n.d.	n.d.		3		50	1.2	n.d.			n.d.	0.09	n.d.	n.d.	n.d.				7
WJ-03748	1					0.005	n.d.	n.d.		7		267	2.7	n.d.			n.d.	n.d.	n.d.	n.d.	n.d.				103
WJ-03749						0.017	n.d.						2.1	n.d.											
WJ-03752	1					0.007	n.d.	n.d.		13		103	2.1	n.d.			n.d.	0.09	n.d.	n.d.	n.d.				15
WJ-03753	1					0.004	n.d.	n.d.		16		232	6.3	0.56			n.d.	0.37	n.d.	n.d.	n.d.				15
WJ-03758	1					0.003	n.d.	n.d.		17		188	3.9	n.d.			n.d.	0.25	n.d.	n.d.	n.d.				22
WJ-03762	4					0.019	n.d.	n.d.		2		83	1	n.d.			n.d.	n.d.	n.d.	n.d.	n.d.				8
WJ-03767	1					0.005	n.d.	n.d.		10		195	4.2	n.d.			n.d.	0.74	n.d.	n.d.	n.d.				34
WJ-03771	1						0.02	n.d.					1.6					0.38							
WJ-03789										11			3.6						n.d.		n.d.				
WJ-04071	1					0.155	n.d.	n.d.		17		222	2.4	n.d.			n.d.	0.15	n.d.	n.d.	n.d.				11
WJ-04073	1					0.02	n.d.	n.d.		39		331	9.8	n.d.			n.d.	0.14	n.d.	n.d.	n.d.				17
WJ-04074	1					0.02	n.d.	n.d.		39		331	9.8	n.d.			n.d.	0.14	n.d.	n.d.	n.d.				17
WJ-04075	1					0.02	n.d.	n.d.		39		331	9.8	n.d.			n.d.	0.14	n.d.	n.d.	n.d.				17
WJ-04076	1					0.02	n.d.	n.d.		39		331	9.8	n.d.			n.d.	0.14	n.d.	n.d.	n.d.				17
WJ-04077	1					0.02	n.d.	n.d.		39		331	9.8	n.d.			n.d.	0.14	n.d.	n.d.	n.d.				17
WJ-04078	1					0.02	n.d.	n.d.		39		331	9.8	n.d.			n.d.	0.14	n.d.	n.d.	n.d.				17

관정번호	색도	세레늄	세제	수은	시안	아연	알루미늄	암모니아성질소	에틸렌질소	염소이온	일반세균	중발간류물	질산성질소	철	카드뮴	카바릴	크실렌	탁도	테트라클로로에틸렌	톨루엔	트리클로로에틸렌	과라티온	페놀	페니트로틴	황산이온	
	도	mg/l	mg/l	mg/l	mg/l	mg/l	mg/l	mg/l	mg/l	mg/l	cfu/ml	mg/l	mg/l	mg/l	mg/l	mg/l	mg/l	NTU	mg/l	mg/l	mg/l	mg/l	mg/l	mg/l	mg/l	
WJ-04079	1					0.02	n.d.	n.d.		39	331	9.8	n.d.			n.d.	0.14	n.d.	n.d.	n.d.					17	
WJ-04080	1					0.02	n.d.	n.d.		39	331	9.8	n.d.			n.d.	0.14	n.d.	n.d.	n.d.					17	
WJ-04081	1					0.02	n.d.	n.d.		39	331	9.8	n.d.			n.d.	0.14	n.d.	n.d.	n.d.					17	
WJ-04082	1					0.02	n.d.	n.d.		39	331	9.8	n.d.			n.d.	0.14	n.d.	n.d.	n.d.					17	
WJ-04083	1	n.d.	n.d.	n.d.	n.d.	0.02	n.d.	n.d.	n.d.	39	10	331	9.8	n.d.	n.d.	n.d.	0.14	n.d.	n.d.	n.d.		n.d.	n.d.	n.d.	17	
WJ-04094	1					n.d.	n.d.	0.06		5		149	5.5	n.d.			적	n.d.	n.d.	n.d.					15	
WJ-04100	1	n.d.	n.d.	n.d.	n.d.	0.056	n.d.	n.d.	n.d.	8	n.d.	208	12.8	n.d.	n.d.	n.d.	0.48	n.d.	n.d.	n.d.		n.d.	n.d.	n.d.	9	
WJ-04158										6			5.9					n.d.								
WJ-04159	1					0.02	n.d.	n.d.		39		331	9.8	n.d.			n.d.	0.14	n.d.	n.d.	n.d.				17	
WJ-04177	1	n.d.	n.d.	n.d.	n.d.	0.055	n.d.	n.d.	n.d.	52	n.d.	320	8.7	0.12	n.d.	n.d.	n.d.	1.77	n.d.	n.d.	n.d.		n.d.	n.d.	43	
WJ-04179	1					0.448	n.d.	n.d.		23		184	6.2	n.d.			n.d.	0.13	n.d.	n.d.	n.d.		n.d.	n.d.	7	
WJ-04181	1					0.113	n.d.	n.d.		39		613	42	n.d.			n.d.	0.11	n.d.	n.d.	n.d.				47	
WJ-04182													0.8													
WJ-04196										64			5.4						n.d.							
WJ-04197										54			5.8						n.d.							
WJ-04198										17			7.6						n.d.							
WJ-04215	1					0.006	n.d.	n.d.		67		327	3.4	n.d.			n.d.	0.116	n.d.	n.d.	n.d.				n.d.	
WJ-04216	1					0.005	n.d.	5.6		30		224	n.d.	n.d.			n.d.	적	n.d.	n.d.	n.d.				21	
WJ-04227	1												13.7					0.11								
WJ-04232																										
WJ-04235	적					0.036	n.d.	n.d.		7		113	4.8	n.d.			n.d.	0.11	n.d.	n.d.	n.d.				7	
WJ-04310	1					0.013	n.d.	n.d.		28		258	10.2	n.d.			n.d.	적	n.d.	n.d.	n.d.				34	
WJ-04330	1												3.6					0.22								
WJ-04367										24			11.4						n.d.							
WJ-04368										23			4.5						n.d.							
WJ-04369										19			12						n.d.							
WJ-04370										12			3.6						n.d.							
WJ-04372										11			4.6						n.d.							
WJ-04373										4			8.3						n.d.							
WJ-04375										6			1.2						n.d.		n.d.					
WJ-04379										21			5.5						n.d.							
WJ-04380										21			5.5						n.d.							
WJ-04381										6			2						n.d.							
WJ-04387	1					0.068	n.d.	n.d.		6		147	5.4	n.d.			n.d.	0.25	n.d.	n.d.	n.d.				0.25	
WJ-04389	1					0.027	n.d.	n.d.		28		199	5	n.d.			n.d.	적	n.d.	n.d.	n.d.				16	
WJ-04392	1	n.d.	n.d.	n.d.	n.d.	0.036	n.d.	n.d.	n.d.	13	10	160	4.9	n.d.	n.d.	n.d.	0.08	n.d.	0.002	n.d.	n.d.		n.d.	n.d.	n.d.	11
WJ-04437										45			18.5						n.d.							
WJ-04456										5			2.9						n.d.							
WJ-04476										31			29.6						n.d.							
WJ-04479																										
WJ-04489																										
WJ-04508										21			13.7						n.d.							
WJ-04509	1					0.027	n.d.	n.d.		24		183	9.8	n.d.			n.d.	n.d.	n.d.	n.d.	n.d.				27	
WJ-04520	1	n.d.	n.d.	n.d.	n.d.	0.006	n.d.	n.d.	n.d.	13	n.d.	125	0.2	n.d.	n.d.	n.d.	0.54	n.d.	n.d.	n.d.	n.d.		n.d.	n.d.	3	
WJ-01521	1					0.003	n.d.	n.d.		57		461	20.3	n.d.			n.d.	적	n.d.	n.d.	n.d.				44	
WJ-04522										37			3						n.d.							
WJ-01524	적					0.031	n.d.	n.d.		8		80	1.2	n.d.			n.d.	0.34	n.d.	n.d.	n.d.				8	
WJ-01527	1					0.017	n.d.	n.d.		2		15	0.1	n.d.			n.d.	0.23	n.d.	n.d.	n.d.				n.d.	
WJ-01528	1					0.006	n.d.	n.d.		13		125	0.2	n.d.			n.d.	0.54	n.d.	n.d.	n.d.				3	
WJ-01548										5			2.5						n.d.							

관정번호	읍면	동리	번지	검사종류	수질 검사 기관	수질검사일	검사결과	부적합항목	pH	1.1.1-트리	1.1-디클로	6카크롬	납	다이아 지는	대장균군	구리	디클로 로메탄	망간	벤젠	말라 티온	불소	비소	사염화 탄소
										할로메탄	에틸렌												
WJ-04554	호저면	만종리		먹는물	1	1999.10.21	부적합	대장균군	8	n.d.	n.d.	n.d.	n.d.	n.d.	양성	n.d.	n.d.	n.d.	n.d.	n.d.	0.22	n.d.	n.d.
WJ-04555	호저면	만종리	872-7	먹는물	1	1998.11.24	적합		8.2	n.d.	n.d.			n.d.	n.d.	n.d.	n.d.	n.d.	n.d.	n.d.	n.d.	n.d.	n.d.
WJ-04557	호저면	만종리	917-1	먹는물	1	2001.03.09	적합		7.5	n.d.	n.d.	n.d.	n.d.	n.d.	음성	n.d.	n.d.	0.01	n.d.	n.d.	0.24	n.d.	n.d.
WJ-04562	호저면	만종리	산171-1	농업용	1	2002.09.17	적합		7.2	n.d.												n.d.	n.d.
WJ-04570	호저면	만종리	산91	먹는물	1	2001.11.19	적합		6.1	n.d.	n.d.	n.d.	n.d.	n.d.	n.d.	n.d.	n.d.	n.d.	n.d.	n.d.	n.d.	n.d.	n.d.
WJ-03839	호저면	광격리	181	먹는물	1	2000.04.22	적합		7.4	n.d.	n.d.	n.d.	n.d.	n.d.	음성	n.d.	n.d.	n.d.	n.d.	n.d.	0.22	n.d.	n.d.
WJ-03844	호저면	광격리	237번지	먹는물	1	2000.01.11	적합		7.2	n.d.	n.d.	n.d.	n.d.	n.d.	음성	n.d.	n.d.	n.d.	n.d.	n.d.	n.d.	n.d.	n.d.
WJ-03937	호저면	광격리	628-2	먹는물	1	2002.07.04	적합		7.4	n.d.	n.d.	n.d.	n.d.	n.d.	n.d.	0.023	n.d.	n.d.	n.d.	n.d.	0.31	n.d.	n.d.
WJ-04049	호저면	대덕리	647번지	먹는물	1	1999.02.06	적합		n.d.	n.d.	n.d.	n.d.	n.d.	n.d.	음성	n.d.	n.d.	n.d.	n.d.	n.d.	n.d.	n.d.	n.d.
WJ-04647	호저면	배호리	76_2	먹는물	1	2003.10.15	부적합	일반세균, 탁도	7.9	n.d.	n.d.	n.d.	n.d.	n.d.	n.d.	n.d.	n.d.	n.d.	n.d.	n.d.	n.d.	n.d.	n.d.
WJ-04767	호저면	무장리	1177	먹는물	1	2001.04.30	적합		7.3	n.d.	n.d.	n.d.	n.d.	n.d.	n.d.	n.d.	n.d.	n.d.	n.d.	n.d.	0.21	n.d.	n.d.
WJ-04823	호저면	무장리	1번 533-1	먹는물	1	2002.02.27	적합		7	n.d.	n.d.	n.d.	n.d.	n.d.	n.d.	n.d.	n.d.	n.d.	n.d.	n.d.	n.d.	n.d.	n.d.
WJ-04876	호저면	산현리	393	먹는물	1	2000.01.06	적합		7	n.d.	n.d.	n.d.	n.d.	n.d.	음성	n.d.	n.d.	n.d.	n.d.	n.d.	0.17	n.d.	n.d.
WJ-04974	호저면	용곡리	530-29	먹는물	1	2003.05.07	적합		7.6	n.d.	n.d.	n.d.	n.d.	n.d.	n.d.	n.d.	n.d.	n.d.	n.d.	n.d.	n.d.	n.d.	n.d.
WJ-04978	호저면	용곡리	546-1	먹는물	1	2002.02.05	적합		7.9	n.d.	n.d.	n.d.	n.d.	n.d.	n.d.	n.d.	n.d.	n.d.	n.d.	n.d.	n.d.	n.d.	n.d.
WJ-05121	호저면	추산리	산48-1	먹는물	1	2002.12.23	부적합	일반세균, 총대장균군, 분변생체질균군	7.2	n.d.	n.d.	n.d.	n.d.	n.d.	검출	0.425	n.d.	n.d.	n.d.	n.d.	n.d.	n.d.	n.d.
WJ-05158	홍업면	대안리	305	먹는물	1	2004.02.23	적합		7.4	n.d.	n.d.				n.d.	n.d.	n.d.	n.d.	n.d.	n.d.	n.d.	n.d.	n.d.
WJ-05160	홍업면	대안리	380	먹는물	1	2003.06.25	적합		6.9	n.d.	n.d.				n.d.	0.029	n.d.	n.d.	n.d.	n.d.	n.d.	n.d.	n.d.
WJ-05163	홍업면	대안리	448	먹는물	1	2002.08.02	부적합	대장균군							검출								
WJ-05178	홍업면	대안리	529	먹는물	1	2000.02.25	적합		6.7	n.d.					n.d.	n.d.	n.d.	n.d.	n.d.	n.d.	n.d.	n.d.	n.d.
WJ-05190	홍업면	대안리	872	농업용	1	2001.05.18	적합		7.5	n.d.												n.d.	n.d.
WJ-05264	홍업면	대안리	291-1	농업용	1	2002.09.03	적합		7.4	n.d.												n.d.	n.d.
WJ-05265	홍업면	대안리	337-3	먹는물	1	2003.08.22	적합		7.4	n.d.	n.d.				n.d.	n.d.	n.d.	n.d.	n.d.	n.d.	n.d.	n.d.	n.d.
WJ-05266	홍업면	대안리	393-1	농업용	1	2001.06.07	적합		7.3	n.d.												n.d.	n.d.
WJ-05275	홍업면	대안리	499-1	먹는물	1	2002.07.22	적합		6.3	n.d.												n.d.	n.d.
WJ-05325	홍업면	매지리	302	먹는물	1	2002.05.04	적합		6.7	n.d.	n.d.				n.d.	n.d.	n.d.	n.d.	n.d.	n.d.	n.d.	n.d.	n.d.
WJ-05330	홍업면	매지리	421	먹는물	1	2002.02.08	적합								n.d.								
WJ-05344	홍업면	매지리	514	먹는물	1	1999.03.02	적합		7.6	n.d.	n.d.				n.d.	n.d.	n.d.	n.d.	n.d.	n.d.	0.093	n.d.	n.d.
WJ-05345	홍업면	매지리	524	먹는물	1	2002.01.23	적합		6.7	n.d.	n.d.				n.d.	n.d.	n.d.	n.d.	n.d.	n.d.	n.d.	n.d.	n.d.
WJ-05347	홍업면	매지리	570	먹는물	1	1998.03.26	부적합	일반세균, 아연	7.2	n.d.	n.d.				n.d.	0.014	n.d.	n.d.	n.d.	n.d.	0.26	n.d.	n.d.
WJ-05356	홍업면	매지리	634	농업용	1	2003.07.22	적합		7.1	n.d.												n.d.	n.d.
WJ-05375	홍업면	매지리	910	먹는물	1	2002.06.11	적합		7.9	n.d.	n.d.				n.d.	n.d.	n.d.	n.d.	n.d.	n.d.	n.d.	n.d.	n.d.
WJ-05389	홍업면	매지리	1049	먹는물	1	2003.06.02	적합		7.9	n.d.	n.d.				n.d.	n.d.	n.d.	n.d.	n.d.	n.d.	n.d.	n.d.	n.d.
WJ-05391	홍업면	매지리	1055	먹는물	1	2004.01.16	적합		7.4	n.d.	n.d.				n.d.	n.d.	n.d.	n.d.	n.d.	n.d.	n.d.	n.d.	n.d.
WJ-05401	홍업면	매지리	1144	먹는물	1	1999.06.15	적합								n.d.								
WJ-05212	홍업면	매지리	1725	먹는물	1	2001.04.10	적합																
WJ-05423	홍업면	매지리	1928	먹는물	1	2002.09.02	적합		7.82	n.d.	n.d.				n.d.	n.d.	n.d.	n.d.	n.d.	n.d.	n.d.	n.d.	n.d.
WJ-05448	홍업면	매지리	1141-17	먹는물	1	2001.02.14	적합		6.3	n.d.	n.d.				n.d.	n.d.	n.d.	n.d.	n.d.	n.d.	n.d.	n.d.	n.d.
WJ-05459	홍업면	매지리	1158-5	먹는물	1	2000.02.25	적합		6.2	n.d.	n.d.				n.d.	n.d.	n.d.	n.d.	n.d.	n.d.	n.d.	n.d.	n.d.
WJ-05472	홍업면	매지리	153-10	먹는물	1	2003.06.03	적합		7.5	n.d.	n.d.				n.d.	n.d.	n.d.	n.d.	n.d.	n.d.	n.d.	n.d.	n.d.
WJ-05492	홍업면	매지리	1856-5	먹는물	1	2001.05.04	적합		7.1	n.d.	n.d.				n.d.	n.d.	n.d.	n.d.	n.d.	n.d.	0.19	n.d.	n.d.
WJ-05499	홍업면	매지리	305-4	먹는물	1	1999.10.12	부적합	일반세균, 질산성질소							n.d.	n.d.	n.d.	n.d.	n.d.	n.d.	n.d.		
WJ-05517	홍업면	매지리	439-6	먹는물	1	1998.03.17	부적합	아연	6.7	n.d.	n.d.				n.d.	n.d.	n.d.	n.d.	n.d.	n.d.	n.d.	n.d.	n.d.
WJ-05518	홍업면	매지리	458-5	먹는물	1	2002.08.12	적합		7.1	n.d.	n.d.				n.d.	n.d.	n.d.	n.d.	n.d.	n.d.	n.d.	n.d.	n.d.
WJ-05521	홍업면	매지리	641-1	농업용	1	2002.08.12	적합		7.8	n.d.												n.d.	n.d.
WJ-05536	홍업면	매지리	928-5	먹는물	1	2003.11.01	적합		7.6	n.d.	n.d.				n.d.	n.d.	n.d.	n.d.	n.d.	n.d.	0.62	n.d.	n.d.
WJ-05544	홍업면	매지리	산34-7	먹는물	1	2002.01.11	부적합	비소, 수소이온농도	8.6	n.d.	n.d.				n.d.	n.d.	n.d.	n.d.	n.d.	n.d.	0.89	0.082	n.d.
WJ-05558	홍업면	사제리	107	먹는물	1	2004.02.17	적합		7.8	n.d.	n.d.				n.d.	n.d.	n.d.	n.d.	n.d.	n.d.	n.d.	n.d.	n.d.
WJ-05559	홍업면	사제리	111	농업용	1	2002.10.10	적합		6.9	n.d.												n.d.	n.d.
WJ-05560	홍업면	사제리	209	먹는물	1	2002.10.23	부적합	불소	8.3	n.d.	n.d.				검출	n.d.	n.d.	n.d.	n.d.	n.d.	2.97	n.d.	n.d.

관정번호	색도	세래남	세제	수은	사안	아연	알루미늄	암모니아성질소	에틸렌	염소이온	일반세균	중발산류물	질산성질소	철	카드뮴	카바릴	크실렌	탁도	테트라클로로에틸렌	플루엔	트리클로로에틸렌	파리터온	페놀	페니트로	황산이온
	도	mg/l	mg/l	mg/l	mg/l	mg/l	mg/l	mg/l	mg/l	mg/l	cfu/ml	mg/l	mg/l	mg/l	mg/l	mg/l	mg/l	NTU	mg/l	mg/l	mg/l	mg/l	mg/l	mg/l	mg/l
WJ-04554	1	n.d.	n.d.	n.d.	n.d.	n.d.	n.d.	n.d.	n.d.	3	74	132	1.2	n.d.	n.d.	n.d.	n.d.	0.39	n.d.	n.d.	n.d.	n.d.	n.d.	n.d.	10
WJ-04555	1					0.003	n.d.	n.d.		5		135	1.1	n.d.			n.d.	0.02	n.d.	n.d.	n.d.			n.d.	10
WJ-04557	1	n.d.	n.d.	n.d.	n.d.	0.556	n.d.	n.d.	n.d.	16	40	226	4.5	n.d.	n.d.	n.d.	n.d.	0.17	n.d.	n.d.	n.d.	n.d.	n.d.	n.d.	15
WJ-04562										6			0.3						n.d.						
WJ-04570	1	n.d.	n.d.	n.d.	n.d.	0.588	n.d.	n.d.	n.d.	2	n.d.	82	0.1	n.d.	n.d.	n.d.	n.d.	0.15	n.d.	n.d.	n.d.	n.d.	n.d.	n.d.	n.d.
WJ-03839	1	n.d.	n.d.	n.d.	n.d.	0.017	n.d.	n.d.	n.d.	4	n.d.	82	1.8	n.d.	n.d.	n.d.	n.d.	0.09	n.d.	n.d.	n.d.	n.d.	n.d.	n.d.	4
WJ-03844	1	n.d.	n.d.	n.d.	n.d.	0.012	n.d.	n.d.	n.d.	22	2	220	5.1	n.d.	n.d.	n.d.	n.d.	0.59	n.d.	n.d.	n.d.	n.d.	n.d.	n.d.	17
WJ-03937	1	n.d.	n.d.	n.d.	n.d.	0.006	n.d.	n.d.	n.d.	8	n.d.	157	4	n.d.	n.d.	n.d.	n.d.	0.11	n.d.	n.d.	n.d.	n.d.	n.d.	n.d.	15
WJ-04049	1	n.d.	n.d.	n.d.	n.d.	n.d.	n.d.	n.d.	n.d.	n.d.	n.d.	n.d.	n.d.	n.d.	n.d.	n.d.	n.d.	n.d.	n.d.	n.d.	n.d.	n.d.	n.d.	n.d.	n.d.
WJ-04647	1	n.d.	n.d.	n.d.	n.d.	0.0047	0.13	n.d.	n.d.	1	150	82	0.3	0.09	n.d.	n.d.	n.d.	2.03	n.d.	n.d.	n.d.	n.d.	n.d.	n.d.	n.d.
WJ-04767	1	n.d.	n.d.	n.d.	n.d.	0.232	n.d.	n.d.	n.d.	2	n.d.	64	0.5	n.d.	n.d.	n.d.	n.d.	0.14	n.d.	n.d.	n.d.	n.d.	n.d.	n.d.	2
WJ-04823	1	n.d.	n.d.	n.d.	n.d.	0.02	n.d.	n.d.	n.d.	5	n.d.	100	4.5	n.d.	n.d.	n.d.	n.d.	0.23	n.d.	n.d.	n.d.	n.d.	n.d.	n.d.	8
WJ-04876	1	n.d.	n.d.	n.d.	n.d.	0.004	n.d.	n.d.	n.d.	8	n.d.	92	4.3	n.d.	n.d.	n.d.	n.d.	0.34	n.d.	n.d.	n.d.	n.d.	n.d.	n.d.	2
WJ-04974	1	n.d.	n.d.	n.d.	n.d.	0.01	n.d.	n.d.	n.d.	n.d.	50	12	0.1	n.d.	n.d.	n.d.	n.d.	0.17	n.d.	n.d.	n.d.	n.d.	n.d.	n.d.	n.d.
WJ-04978	1	n.d.	n.d.	n.d.	n.d.	0.012	n.d.	n.d.	n.d.	10	10	68	3.4	n.d.	n.d.	n.d.	n.d.	0.34	n.d.	n.d.	n.d.	n.d.	n.d.	n.d.	8
WJ-05121	1	n.d.	n.d.	n.d.	n.d.	0.069	n.d.	n.d.	n.d.	8	240	16	2.9	n.d.	n.d.	n.d.	n.d.	0.14	n.d.	n.d.	n.d.	n.d.	n.d.	n.d.	4
WJ-05158	1					0.006	n.d.	n.d.		6		124	1.3	n.d.			n.d.	0.15	n.d.	n.d.	n.d.			n.d.	5
WJ-05160	1					0.136	n.d.	n.d.		4		143	1.3	n.d.			n.d.	0.14	n.d.	n.d.	n.d.			n.d.	3
WJ-05163													9												
WJ-05178	1					0.015	n.d.	n.d.		2		56	0.5	n.d.			n.d.	0.3	n.d.	n.d.	n.d.			n.d.	5
WJ-05190										1			n.d.						n.d.						
WJ-05264										3			3.4						n.d.						
WJ-05265	1					0.136	0.04	n.d.		2		93	0.6	n.d.			n.d.	0.62	n.d.	n.d.	n.d.			n.d.	n.d.
WJ-05266										5			0.7						n.d.						
WJ-05275										13			4.7						n.d.						
WJ-05325	1					0.233	n.d.	n.d.		44		349	12.6	n.d.			n.d.	0.23	n.d.	n.d.	n.d.			n.d.	28
WJ-05330													8												
WJ-05344	1					0.072	n.d.	n.d.		8		160	1.6	n.d.			n.d.	0.13	n.d.	n.d.	n.d.			n.d.	10
WJ-05345	1					0.028	n.d.	n.d.		3		69	3.8	n.d.			n.d.	0.11	n.d.	n.d.	n.d.			n.d.	5
WJ-05347	1					1.53	n.d.	n.d.		3		52	1.8	n.d.			n.d.	n.d.	n.d.	n.d.	n.d.			n.d.	6
WJ-05356										6			n.d.						n.d.						
WJ-05375	1					0.011	n.d.	n.d.		9		123	4.5	n.d.			n.d.	0.26	n.d.	n.d.	n.d.			n.d.	6
WJ-05389	1					0.011	0.03	n.d.		6		157	2.1	n.d.			n.d.	0.25	n.d.	n.d.	n.d.			n.d.	7
WJ-05391	1					0.004	n.d.	n.d.		5		130	5.2	n.d.			n.d.	0.22	n.d.	n.d.	n.d.			n.d.	n.d.
WJ-05401																									
WJ-05212								0.08					0.6												
WJ-05423	1					0.122	n.d.	n.d.		20		180	2.7	n.d.			n.d.	0.15	n.d.	n.d.	n.d.			n.d.	11
WJ-05448	1					0.034	n.d.	n.d.		7		47	3.8	n.d.			n.d.	0.13	n.d.	n.d.	n.d.			n.d.	8
WJ-05459	1					0.045	n.d.	n.d.		3		78	2.9	n.d.			n.d.	0.29	n.d.	n.d.	n.d.			n.d.	7
WJ-05472	1					0.061	n.d.	n.d.		3		119	1.7	n.d.			n.d.	0.16	n.d.	n.d.	n.d.			n.d.	4
WJ-05492	1					0.028	n.d.	n.d.		11		62	1	n.d.			n.d.	0.14	n.d.	n.d.	n.d.			n.d.	5
WJ-05499						0.01	n.d.						13.6	n.d.											
WJ-05517	1					1.45	n.d.	n.d.		162		n.d.	8.6	n.d.			n.d.	n.d.	n.d.	n.d.	n.d.			n.d.	10
WJ-05518	1					11	n.d.	n.d.		11		187	9.9	n.d.			n.d.	0.25	n.d.	n.d.	n.d.			n.d.	16
WJ-05521										2			1.9						n.d.						
WJ-05536	1					0.024	n.d.	n.d.		3		120	0.4	n.d.			n.d.	0.07	n.d.	n.d.	n.d.			n.d.	13
WJ-05544	1					n.d.	n.d.	n.d.		4		59	3	n.d.			n.d.	0.23	n.d.	n.d.	n.d.			n.d.	8
WJ-05558	1					0.019	n.d.	n.d.		14		219	3.9	n.d.			n.d.	0.47	n.d.	n.d.	n.d.			n.d.	12
WJ-05559										8			4						n.d.						
WJ-05560	1					0.004	n.d.	n.d.		1		80	n.d.	n.d.			n.d.	0.1	n.d.	n.d.	n.d.			n.d.	6

관정번호	읍면	동리	번지	검사종류	수질 검사 기관	수질검사일	검사결과	부적합항목	pH	1.1.1-트리	1.1-디클로	6가크롬	납	다이아	대장균군	구리	디클로	망간	벤젠	말라	불소	비소	사염화
										칼로로에탄	로에틸렌			지논		로메탄	티온		탄소				
										mg/l	mg/l	mg/l	mg/l	mg/l	/100ml	mg/l	mg/l	mg/l	mg/l	mg/l	mg/l	mg/l	
WJ-05562	홍업면	사제리	303	먹는물	1	2003.11.27	적합		7.5	n.d.	n.d.				n.d.	n.d.	n.d.	n.d.	n.d.	n.d.	n.d.	n.d.	
WJ-05573	홍업면	사제리	337	먹는물	1	2003.11.20	적합		7	n.d.	n.d.				n.d.	n.d.	n.d.	n.d.	n.d.	n.d.	0.29	n.d.	
WJ-05606	홍업면	사제리	655	먹는물	1	1999.10.22	부적합	질산성질소															
WJ-05607	홍업면	사제리	657	먹는물	1	2000.06.01	부적합	질산성질소	6.4						n.d.						n.d.		
WJ-05612	홍업면	사제리	674	먹는물	1	2001.03.26	부적합	대장균군	7.3	n.d.	n.d.				검출	n.d.		n.d.	n.d.	n.d.	n.d.	n.d.	
WJ-05643	홍업면	사제리	1245	먹는물	1	2004.02.09	적합		6.7	n.d.	n.d.				n.d.	n.d.		n.d.	n.d.	n.d.	n.d.	n.d.	
WJ-05684	홍업면	사제리	1308-2	농업용	1	2002.04.25	적합		7.9	n.d.													
WJ-05685	홍업면	사제리	1339-1	먹는물	1	1998.10.20	적합		7.1	n.d.	n.d.				n.d.	n.d.		n.d.	n.d.	n.d.	n.d.	n.d.	
WJ-05686	홍업면	사제리	1433-5	먹는물	1	2003.04.16	적합		6.4	n.d.	n.d.				n.d.	n.d.		n.d.	n.d.	n.d.	n.d.	n.d.	
WJ-05689	홍업면	사제리	1487-9	먹는물	1	1998.02.26	부적합	질산성질소,탁도	7	n.d.	n.d.				n.d.	n.d.		n.d.	n.d.	n.d.	n.d.	n.d.	
WJ-05701	홍업면	사제리	1658-2	먹는물	1	2003.09.28	부적합	대장균군	7.1	n.d.	n.d.				검출	n.d.		n.d.	n.d.	n.d.	n.d.	n.d.	
WJ-05703	홍업면	사제리	200-20	먹는물	1	1998.12.14	적합		6.8	n.d.	n.d.				n.d.	n.d.		n.d.	n.d.	n.d.	n.d.	n.d.	
WJ-05704	홍업면	사제리	209-7	농업용	1	2002.10.23	적합		7.4	n.d.													n.d.
WJ-05715	홍업면	사제리	509-3	먹는물	1	2001.02.26	적합		6.4	n.d.	n.d.				n.d.	n.d.		n.d.	n.d.	n.d.	n.d.	n.d.	
WJ-05736	홍업면	사제리	626-1	농업용	1	2001.08.09	적합		6.6	n.d.													n.d.
WJ-05740	홍업면	사제리	796-3	먹는물	1	2002.04.26	부적합	대장균군	7.3	n.d.	n.d.				검출	n.d.		n.d.	n.d.	n.d.	n.d.	n.d.	
WJ-05743	홍업면	사제리	807-3	먹는물	1	2003.02.07	적합		6.8	n.d.	n.d.				n.d.	n.d.		n.d.	n.d.	n.d.	n.d.	n.d.	
WJ-05744	홍업면	사제리	807-9	농업용	1	2003.02.07	적합		7.2														n.d.
WJ-05768	홍업면	홍업리	67	먹는물	1	2001.06.20	적합		5.9	n.d.	n.d.				n.d.	n.d.		n.d.	n.d.	n.d.	n.d.	n.d.	
WJ-05771	홍업면	홍업리	86	먹는물	1	2002.10.29	적합								n.d.								n.d.
WJ-05822	홍업면	홍업리	740	먹는물	1	2001.12.12	적합		7.4	n.d.	n.d.				n.d.	n.d.		n.d.	n.d.	n.d.	n.d.	n.d.	
WJ-05824	홍업면	홍업리	751	먹는물	1	2001.04.03	적합		6.7	n.d.	n.d.				n.d.	n.d.		n.d.	n.d.	n.d.	n.d.	n.d.	
WJ-05825	홍업면	홍업리	751	먹는물	1	2002.06.14	적합		7.1	n.d.	n.d.				n.d.	0.035		n.d.	n.d.	n.d.	n.d.	n.d.	
WJ-05826	홍업면	홍업리	751	먹는물	1	2001.04.03	적합		6.8	n.d.	n.d.				n.d.	n.d.		n.d.	n.d.	n.d.	n.d.	n.d.	
WJ-05834	홍업면	홍업리	1020	먹는물	1	2001.02.28	부적합	질산성질소	7.1	n.d.	n.d.				n.d.	n.d.		n.d.	n.d.	n.d.	n.d.	n.d.	
WJ-05856	홍업면	홍업리	1390	먹는물	1	2000.06.23	적합		8.1	n.d.	n.d.				n.d.	n.d.		n.d.	n.d.	n.d.	n.d.	n.d.	
WJ-05870	홍업면	홍업리	1478	먹는물	1	2003.03.19	적합		7	n.d.	n.d.				n.d.	n.d.		n.d.	n.d.	n.d.	n.d.	n.d.	
WJ-05886	홍업면	홍업리	65-11	먹는물	1	2002.06.07	적합		7.8	n.d.	n.d.				n.d.	0.112		n.d.	n.d.	n.d.	n.d.	n.d.	
WJ-05889	홍업면	홍업리	84-1	먹는물	1	2000.05.23	적합								n.d.								n.d.
WJ-05891	홍업면	홍업리	85-7	먹는물	1	2002.03.20	적합		7.9	n.d.					n.d.	n.d.		n.d.	n.d.	n.d.	n.d.	n.d.	
WJ-05893	홍업면	홍업리	89-6	먹는물	1	2002.10.29	적합		7	n.d.	n.d.				n.d.	n.d.		n.d.	n.d.	n.d.	n.d.	n.d.	
WJ-05896	홍업면	홍업리	90-2	먹는물	1	2002.10.29	적합		8.1	n.d.	n.d.				n.d.	n.d.		n.d.	n.d.	n.d.	n.d.	n.d.	
WJ-05897	홍업면	홍업리	1-4	먹는물	1	2003.05.12	적합		7.1	n.d.	n.d.				n.d.	n.d.		n.d.	n.d.	n.d.	n.d.	n.d.	
WJ-05912	홍업면	홍업리	128-2	먹는물	1	2001.06.05	부적합	과망간산칼륨	7	n.d.	n.d.				n.d.	n.d.		n.d.	n.d.	n.d.	n.d.	n.d.	
WJ-05933	홍업면	홍업리	1396-15	먹는물	1	2001.07.13	적합		7.5	n.d.	n.d.				n.d.	n.d.		n.d.	n.d.	n.d.	n.d.	n.d.	
WJ-05937	홍업면	홍업리	1403-8	먹는물	1	2001.08.10	적합		7	n.d.	n.d.				n.d.	n.d.		n.d.	n.d.	n.d.	n.d.	n.d.	
WJ-05939	홍업면	홍업리	1420-4	먹는물	1	2004.03.24	적합		7.4	n.d.	n.d.				n.d.	n.d.		n.d.	n.d.	n.d.	n.d.	n.d.	
WJ-05940	홍업면	홍업리	1420-9	먹는물	1	2001.03.19	적합		8.1	n.d.	n.d.				n.d.	n.d.		n.d.	n.d.	n.d.	n.d.	n.d.	
WJ-05943	홍업면	홍업리	1470-4	먹는물	1	1999.12.03	부적합	일반세균,대장균군	7.7	n.d.	n.d.				검출	n.d.		n.d.	n.d.	n.d.	0.24	n.d.	
WJ-05947	홍업면	홍업리	1572-5	먹는물	1	2003.11.18	적합		7.1	n.d.	n.d.				n.d.	n.d.		n.d.	n.d.	n.d.	n.d.	n.d.	
WJ-05950	홍업면	홍업리	166-1	먹는물	1	2003.03.14	적합		7.2	n.d.	n.d.				n.d.	n.d.		n.d.	n.d.	n.d.	n.d.	n.d.	
WJ-05953	홍업면	홍업리	1748-2	먹는물	1	2002.02.19	적합		6.9	n.d.	n.d.				n.d.	n.d.		n.d.	n.d.	n.d.	n.d.	n.d.	
WJ-05960	홍업면	홍업리	1749-4	먹는물	1	2003.01.16	적합		7.5	n.d.	n.d.				n.d.	n.d.		n.d.	n.d.	n.d.	n.d.	n.d.	
WJ-05962	홍업면	홍업리	205-1	먹는물	1	2001.10.30	적합		7	n.d.													n.d.
WJ-05978	홍업면	홍업리	459-8	먹는물	1	2002.08.12	적합		6.7	n.d.	n.d.				n.d.	n.d.		n.d.	n.d.	n.d.	n.d.	n.d.	
WJ-06002	홍업면	홍업리	552-2	먹는물	1	1999.07.21	적합		7.1	n.d.	n.d.				n.d.	n.d.		n.d.	n.d.	n.d.	n.d.	n.d.	
WJ-06004	홍업면	홍업리	552-4	먹는물	1	2002.03.26	적합			n.d.	n.d.				n.d.								
WJ-06006	홍업면	홍업리	554-1	먹는물	1	1999.12.03	적합		7.7	n.d.	n.d.				n.d.	n.d.		n.d.	n.d.	n.d.	n.d.	n.d.	
WJ-06007	홍업면	홍업리	554-1	먹는물	1	1999.12.03	적합		7	n.d.	n.d.				n.d.	n.d.		n.d.	n.d.	n.d.	n.d.	n.d.	
WJ-06008	홍업면	홍업리	554-4	먹는물	1	1999.09.06	부적합	대장균군	7.5	n.d.	n.d.				검출	0.009		n.d.	n.d.	n.d.	n.d.	n.d.	

관정번호	색도	세래늄	세제	수은	시안	아연	알루미늄	암모니아	에틸렌	염소이	일반세균	증발잔	질산성	철	카드뮴	카바릴	크실렌	탁도	테트라클로	플루엔	트리클로로에	파리티온	페놀	페니트로	황산이온
	도	mg/l	mg/l	mg/l	mg/l	mg/l	mg/l	mg/l	mg/l	mg/l	cfu/ml	mg/l	mg/l	mg/l	mg/l	mg/l	mg/l	NTU	mg/l	mg/l	mg/l	mg/l	mg/l	mg/l	mg/l
WJ-05562	1					0.037	n.d.	n.d.		2	103	1.8	n.d.			n.d.	0.95	n.d.	n.d.	n.d.				6	
WJ-05573	1					0.03	n.d.	n.d.		33	229	1.1	n.d.			n.d.	0.16	n.d.	n.d.	n.d.				13	
WJ-05606													14.9												
WJ-05607								n.d.		30	264	10.6													18
WJ-05612	1					n.d.	n.d.	n.d.		3	17	1.9	n.d.			n.d.		n.d.	n.d.	n.d.					5
WJ-05643	1					0.011	n.d.	n.d.		3	118	1.5	n.d.			n.d.	0.68	n.d.	n.d.	n.d.					6
WJ-05684										7			n.d.						n.d.						
WJ-05685	1					0.006	n.d.	n.d.		3	89	1.3	n.d.			n.d.	n.d.	n.d.	n.d.	n.d.					5
WJ-05686	1					0.138	n.d.	n.d.		22	210	5.1	n.d.			n.d.	0.39	n.d.	n.d.	n.d.					15
WJ-05689	적					0.027	n.d.	n.d.		53	293	12.9	n.d.			n.d.	1.3	n.d.	n.d.	n.d.					32
WJ-05701	1					0.112	n.d.	n.d.		12	147	n.d.	n.d.			n.d.	0.19	n.d.	n.d.	n.d.					13
WJ-05703	1					n.d.	n.d.	n.d.		3	120	0.7	n.d.			n.d.	0.76	n.d.	n.d.	n.d.					14
WJ-05704										6			2.2						n.d.						
WJ-05715	1					0.21	n.d.	n.d.		14	139	8.4	n.d.			n.d.	0.11	n.d.	n.d.	n.d.					15
WJ-05736										16		6.5							n.d.						
WJ-05740	1					0.02	n.d.	n.d.		5	83	3	n.d.			n.d.	0.013	n.d.	n.d.	n.d.					5
WJ-05743	1					0.037	n.d.	n.d.		33	184	6.6	n.d.			n.d.	0.22	n.d.	n.d.	n.d.					7
WJ-05744										5			3.5						n.d.						
WJ-05768	1					0.01	n.d.	n.d.		1	29	1.9	n.d.			n.d.	0.16	n.d.	n.d.	n.d.					n.d.
WJ-05771																									
WJ-05822	1					0.018	n.d.	n.d.		16	185	7.4	n.d.			n.d.	0.12	n.d.	n.d.	n.d.					14
WJ-05824	1					0.008	n.d.	n.d.		42	211	4	n.d.			n.d.	0.11	n.d.	n.d.	n.d.					10
WJ-05825	1					0.053	n.d.	n.d.		15	256	7.8	n.d.			n.d.	0.18	n.d.	n.d.	n.d.					29
WJ-05826	1					0.006	n.d.	n.d.		7	93	0.8	n.d.			n.d.	0.08	n.d.	n.d.	n.d.					5
WJ-05834	1					n.d.	n.d.	n.d.		18	233	13.5	n.d.			n.d.		n.d.	n.d.	n.d.					30
WJ-05836	1					0.015	n.d.	n.d.		2	88	0.2	n.d.			n.d.	0.75	n.d.	n.d.	n.d.					4
WJ-05870	1					0.015	n.d.	n.d.		12	147	3.7	n.d.			n.d.	0.14	n.d.	n.d.	n.d.					7
WJ-05886	1					0.029	n.d.	n.d.		5	3	0.5	n.d.			n.d.	0.07	n.d.	n.d.	n.d.					n.d.
WJ-05889	1							n.d.				3						0.1							
WJ-05891										26		8.6							n.d.						
WJ-05893	1					0.014	n.d.	n.d.		5	122	1.7	n.d.			n.d.	0.1	n.d.	n.d.	n.d.					11
WJ-05896	1							n.d.				1.4	n.d.			n.d.			n.d.	n.d.					
WJ-05897	1					0.035	n.d.	n.d.		17	261	7.9	n.d.			n.d.	0.46	n.d.	n.d.	n.d.					22
WJ-05912	1					0.049	n.d.	n.d.		5	57	0.2	n.d.			n.d.	0.27	n.d.	n.d.	n.d.					n.d.
WJ-05933	1					0.088	n.d.	n.d.		3	261	2.6	n.d.			n.d.	0.75	n.d.	n.d.	n.d.					6
WJ-05937	1					0.044	n.d.	n.d.		3	61	1	0.023			n.d.	0.12	n.d.	n.d.	n.d.					2
WJ-05939	1					0.002	n.d.	n.d.		1	39	0.7	n.d.			n.d.	0.09	n.d.	n.d.	n.d.					2
WJ-05940	1							n.d.		n.d.	30	n.d.	n.d.			n.d.	0.14	n.d.	n.d.	n.d.					n.d.
WJ-05943	1					0.059	n.d.	n.d.		15	144	2.3	n.d.			n.d.	0.16	n.d.	n.d.	n.d.					11
WJ-05947	1					0.059	n.d.	n.d.		4	88	1.6	n.d.			n.d.		n.d.	n.d.	n.d.					3
WJ-05950	1					0.008	n.d.	n.d.		9	120	5.3	n.d.			n.d.	n.d.	n.d.	n.d.	n.d.					10
WJ-05953	1					0.028	n.d.	n.d.		6	213	0.5	n.d.			n.d.	0.15	n.d.	n.d.	n.d.					n.d.
WJ-05960	1					n.d.	n.d.	0.06		2	4	0.6	n.d.			n.d.	0.18	n.d.	n.d.	n.d.					n.d.
WJ-05962										9		8.4							n.d.						
WJ-05978	1					0.005	n.d.	n.d.		22	239	5.9	n.d.			n.d.		n.d.	n.d.	n.d.					10
WJ-06002	1					0.036	n.d.	n.d.		1	10	n.d.	n.d.			n.d.	0.26	n.d.	n.d.	n.d.					n.d.
WJ-06004												4													
WJ-06006	1					n.d.	n.d.	n.d.		15	144	2.3	n.d.			n.d.	0.16	n.d.	n.d.	n.d.					11
WJ-06007	1					0.009	n.d.	n.d.		9	159	5.6	n.d.			n.d.	n.d.	n.d.	n.d.	n.d.					12
WJ-06008	1					0.031	n.d.	n.d.		17	170	3.2	n.d.			n.d.	0.12	n.d.	n.d.	n.d.					12

관정번호	읍면	동리	번지	검사종류	수질 검사 기관	수질검사일	검사결과	부적합항목	pH	1,1,1-트리	1,1-디클로	6가크롬	납	다이아 지논	대장균군	구리	더클로	망간	벤젠	말라 티온	불소	비소	사염화 탄소
										클로로에탄	로에틸렌						로에탄						
WJ-06011	홍업면	홍업리	556-2	먹는물	1	2002.04.23	적합		6.7	n.d.	n.d.				n.d.	n.d.	n.d.	n.d.	n.d.	n.d.	n.d.	n.d.	n.d.
WJ-06014	홍업면	홍업리	557-6	먹는물	1	2004.02.24	적합		6.9	n.d.	n.d.				n.d.	n.d.	n.d.	n.d.	n.d.	n.d.	n.d.	n.d.	n.d.
WJ-06015	홍업면	홍업리	560-4	먹는물	1	2001.03.07	적합			n.d.													
WJ-06025	홍업면	홍업리	584-3	먹는물	1	1997.12.15	적합		6	n.d.	n.d.				n.d.	n.d.	n.d.	n.d.	n.d.	n.d.	n.d.	n.d.	n.d.
WJ-06035	홍업면	홍업리	596-1	농업용	1	2002.01.22	적합		7.9	n.d.													n.d.
WJ-06038	홍업면	홍업리	600-7	먹는물	1	1999.12.21	적합		6.4	n.d.	n.d.				n.d.	n.d.	n.d.	n.d.	n.d.	n.d.	n.d.	n.d.	n.d.
WJ-06047	홍업면	홍업리	63-17	먹는물	1	2001.07.16	부적합	일반세균.대장균군	6.8	n.d.	n.d.				검출	n.d.	0.013	n.d.	n.d.	n.d.	n.d.	n.d.	n.d.
WJ-06060	홍업면	홍업리	747-2	먹는물	1	2004.02.02	부적합	질산성질소	7.3	n.d.	n.d.				n.d.	n.d.	n.d.	n.d.	n.d.	n.d.	n.d.	n.d.	n.d.
WJ-06069	홍업면	홍업리	878-5	먹는물	1	1998.03.20	적합		7.3	n.d.	n.d.				n.d.	n.d.	n.d.	n.d.	n.d.	n.d.	0.2	n.d.	n.d.
WJ-06075	홍업면	홍업리	948-10	먹는물	1	2000.08.22	적합		6.1	n.d.	n.d.				n.d.	n.d.	n.d.	n.d.	n.d.	n.d.	n.d.	n.d.	n.d.
WJ-06080	홍업면	홍업리	산66	먹는물	1	2003.10.08	적합		7	n.d.	n.d.				n.d.	n.d.	n.d.	n.d.	n.d.	n.d.	n.d.	n.d.	n.d.
WJ-06081	홍업면	홍업리	산66	먹는물	1	2003.10.08	적합		6.6	n.d.	n.d.				n.d.	n.d.	n.d.	n.d.	n.d.	n.d.	n.d.	n.d.	n.d.
WJ-06082	홍업면	홍업리	산66	먹는물	1	2003.10.08	적합		6.9	n.d.	n.d.				n.d.	n.d.	n.d.	n.d.	n.d.	n.d.	n.d.	n.d.	n.d.
WJ-06083	홍업면	홍업리	산66	먹는물	1	2003.10.08	적합		7	n.d.	n.d.				n.d.	n.d.	n.d.	n.d.	n.d.	n.d.	n.d.	n.d.	n.d.
WJ-06084	홍업면	홍업리	산66	먹는물	1	2003.10.08	적합		6.7	n.d.	n.d.				n.d.	n.d.	0.023	n.d.	n.d.	0.28	n.d.	n.d.	n.d.
WJ-06085	홍업면	홍업리	산74-23	농업용	1	2003.06.13	적합		7						11 미만							n.d.	n.d.

주) 수질검사기관 : 1- 원주시상하수도사업소, 2- 상지대학교 산학단

관정번호	색도	세레늄	세제	수은	시안	아연	알루미늄	암모니아	에틸렌	염소이	일반세균	증발잔	질산성	철	카드뮴	카바릴	크실렌	탁도	테트라클로	플루엔	트리클로로에	파라티온	페놀	페니트로	황산이온
	도	mg/l	mg/l	mg/l	mg/l	mg/l	mg/l	mg/l	mg/l	mg/l	cfu/ml	mg/l	mg/l	mg/l	mg/l	mg/l	mg/l	NTU	mg/l	mg/l	mg/l	mg/l	mg/l	mg/l	mg/l
WJ-06011 1						0.183	n.d.	n.d.		15	157	7.5	n.d.			n.d.	0.29	n.d.	n.d.	n.d.					17
WJ-06014 1						0.031	n.d.	n.d.		20	175	5.2	n.d.			n.d.	n.d.	n.d.	n.d.	n.d.					n.d.
WJ-06015																									
WJ-06025 1						0.026	n.d.	n.d.		64	245	6.6	n.d.			n.d.	n.d.	n.d.	n.d.	n.d.					14
WJ-06035										21		0.8							n.d.						
WJ-06038 1						0.096	n.d.	n.d.		13	82	4.3	n.d.			n.d.	0.65	n.d.	n.d.	n.d.					12
WJ-06047 1						0.323	n.d.	n.d.		34	291	9.2	n.d.			n.d.	0.94	n.d.	n.d.	n.d.					24
WJ-06060 1						0.089	n.d.	n.d.		16	185	11.1	n.d.			n.d.	0.18	n.d.	n.d.	n.d.					18
WJ-06069 1						n.d.	n.d.	n.d.		10	155	8.7	n.d.			n.d.	n.d.	n.d.	n.d.	n.d.					15
WJ-06075 1												4							n.d.	n.d.	n.d.				
WJ-06080 1						0.0009	n.d.	n.d.		5	163	1.4	n.d.			n.d.	0.28	n.d.	n.d.	n.d.					23
WJ-06081 1						0.013	n.d.	n.d.		17	129	0.5	n.d.			n.d.	0.1	n.d.	n.d.	n.d.					9
WJ-06082 1						0.008	n.d.	n.d.		17	132	0.5	n.d.			n.d.	0.17	n.d.	n.d.	n.d.					9
WJ-06083 1						0.011	n.d.	n.d.		5	166	1.4	n.d.			n.d.	0.22	n.d.	n.d.	n.d.					23
WJ-06084 1						0.01	n.d.	n.d.		5	238	0.5	n.d.			n.d.	0.48	n.d.	n.d.	n.d.					40
WJ-06085										10		0.8						n.d.	n.d.	n.d.					

4.7 농경지 토양오염분석



여 백

구분	지점 번호	위치	Cd	Cu	As	Hg	Pb	Cr+6	Zn	Ni	F	유기인	PCB	CN	페놀	유류	pH	지목
평균			0.068	2.391	0.274	0.014	3.612	0.011	79.651	8.179	343.181	0.000	0.000	0.000	0.000	0.000	6.650	
관리조사			0.040	1.960	0.550	0.020	2.960	0.026	73.830	6.240	500.920	n.d.	0.000	n.d.	n.d.	0.000	6.530	
지역망			0.050	3.030	0.120	0.010	4.560	0.000	64.330	4.990	200.060	0.000	0.000	0.000	0.000	0.000	6.420	
전국망			0.113	2.182	0.152	0.012	3.316	0.007	100.793	13.308	328.563	n.d.	0.000	n.d.	n.d.	n.d.	7.000	
관리조사	평균		0.040	1.960	0.550	0.020	2.960	0.026	73.830	6.240	500.920	n.d.		n.d.	n.d.		6.530	
	1	문막읍 동화리	0.033	2.565	0.117	n.d.	5.905	n.d.	58.308	5.358	371.747	n.d.		n.d.	n.d.		5.12	공장부지
	2	관부면 서곡리 답 693	0.019	1.611	0.209	n.d.	1.934	n.d.	70.608	1.631	473.427	n.d.		n.d.	n.d.		7.2	과수원
	3	관부면 서곡리 답 1943	0.010	0.772	0.301	0.061	1.522	n.d.	70.553	2.009	540.610	n.d.		n.d.	n.d.		6.2	답
	4	홍업면 홍업리 답727-8	0.019	1.432	0.193	0.119	4.903	n.d.	59.352	20.949	695.914	n.d.		n.d.	n.d.		5.7	답
	5	호저면 만종리 1035-5	0.010	0.817	n.d.	n.d.	1.683	n.d.	74.582	3.718	665.340	n.d.		n.d.	n.d.		7.5	전
	6	호저면 만종리 74	0.087	5.746	0.090	n.d.	2.250	n.d.	153.456	10.388	453.731	n.d.		n.d.	n.d.		6.1	임야
	7	소초면 평장리	0.039	1.583	0.772	0.008	3.797	0.028	43.706	3.371	518.634	n.d.		n.d.	n.d.			답
	8	지정면 월송리	0.032	0.819	0.431	n.d.	2.935	0.016	42.917	1.583	280.772	n.d.		n.d.	n.d.			답
	9	지정면 월송리	0.094	4.331	1.328	0.015	3.921	n.d.	69.862	3.889	576.753	n.d.		n.d.	n.d.			답
	10	소초면 수암리	0.022	0.569	0.568	0.004	1.205	n.d.	52.180	2.998	456.011	n.d.		n.d.	n.d.			전
	11	지정면 보통리	n.d.	0.494	1.076	0.015	0.093	n.d.	128.094	6.335	684.310	n.d.		n.d.	n.d.			전
	12	신림면 신림리	0.015	0.021	0.260	0.021	n.d.	n.d.	37.485	9.682	437.525	n.d.		n.d.	n.d.			전
	13	지정면 신평리	0.053	1.928	0.744	0.009	3.499	n.d.	49.790	3.439	410.891	n.d.		n.d.	n.d.			답
	14	호저면 주산리	0.053	3.761	1.067	0.024	4.603	n.d.	61.797	7.886	409.368	n.d.		n.d.	n.d.			답
	15	소초면 장양리	0.075	4.240	0.906	0.006	5.370	0.037	59.166	6.934	360.727	n.d.		n.d.	n.d.			답
	16	문막읍 반계리	0.046	2.127	n.d.	n.d.	2.073	n.d.	82.067	6.264	551.834	n.d.		n.d.	n.d.		7.50	공장부지
	17	문막읍 취병리	0.040	1.352	n.d.	n.d.	2.103	n.d.	90.676	8.014	538.674	n.d.		n.d.	n.d.		7.16	축사시설
	18	부론면 홍호리	0.122	2.083	0.189	n.d.	2.176	n.d.	116.380	6.849	579.158	n.d.		n.d.	n.d.		6.84	축사시설
19	귀래면 귀래리	0.022	1.119	n.d.	n.d.	3.469	n.d.	81.823	7.425	512.070	n.d.		n.d.	n.d.		5.98	전	

구분	지점 번호	위치	Cd	Cu	As	Hg	Pb	Cr+6	Zn	Ni	F	유기인	PCB	CN	페놀	유류	pH	지목
	평균		0.050	3.030	0.120	0.010	4.560	0.000	64.330	4.990	200.060	0.000		0.000	0.000	0.000	6.420	
지역망	1	문막읍 건동7리 1697-2	0.067	2.878	0.099	0.020	6.910	0.000	65.733	3.317	172.643	0.000		0.000	0.000	0.000	6.0	대지
	2	문막읍 반계리 1544	0.060	1.714	0.060	0.038	4.469	0.000	60.477	7.717	133.039	0.000		0.000	0.000	0.000	4.9	답
	3	문막읍 반계리 5-12	0.051	2.002	0.070	0.015	2.525	0.000	52.000	2.780	266.091	0.000		0.000	0.000	0.000	7.2	공장용지
	4	문막읍 후용리 1542	0.056	2.229	0.071	0.010	6.695	0.000	60.300	3.260	71.519	0.000		0.000	0.000	0.000	6.3	답
	5	소초면 둔둔리 1099	0.035	0.241	0.681	0.000	1.449	0.000	81.667	1.447	295.265	0.000		0.000	0.000	0.000	7.0	전
	6	소초면 둔둔리 1062-2	0.047	1.443	0.065	0.010	2.631	0.000	71.800	2.070	217.692	0.000		0.000	0.000	0.000	8.5	하천
	7	우산동 287-1	0.088	5.860	0.220	0.053	8.395	0.000	89.600	12.437	0.000	0.000		0.000	0.000	0.000	5.1	공원
	8	우산동 492-12	0.041	0.558	0.121	0.003	2.144	0.000	16.467	2.113	334.382	0.000		0.000	0.000	0.000	7.2	답
	9	태장동 555	0.020	4.005	0.068	0.050	7.540	0.000	82.533	6.347	189.137	0.000		0.000	0.000	0.000	5.6	답
	10	태장동 592-1	0.079	3.448	0.051	0.003	2.652	0.000	62.567	3.077	232.189	0.000		0.000	0.000	0.000	7.9	답
	11	태장동 1306	0.063	1.087	0.085	0.038	4.168	0.000	64.400	9.903	124.373	0.000		0.000	0.000	0.000	4.9	전
	12	태장동 1369	0.042	0.510	0.099	0.001	1.391	0.000	18.200	1.813	341.987	0.000		0.000	0.000	0.000	7.1	공원
	13	태장동 1446	0.041	0.643	0.008	0.006	4.686	0.000	80.400	3.190	377.593	0.000		0.000	0.000	0.000	6.7	답
	14	태장동 1720-26	0.041	1.629	0.039	0.013	5.445	0.000	61.400	8.817	95.819	0.000		0.000	0.000	0.000	5.8	공장용지
	15	태장동 2648	0.044	1.493	0.145	0.018	4.911	0.000	57.333	2.347	265.224	0.000		0.000	0.000	0.000	6.0	하천
	16	학성동 10	0.079	21.605	0.170	0.021	5.295	0.000	84.933	6.783	27.365	0.000		0.000	0.000	0.000	5.0	답
	17	호저면 만종4리 63-2	0.078	2.452	0.028	0.014	8.220	0.000	126.100	7.227	166.741	0.000		0.000	0.000	0.000	7.0	답
	18	호저면 만종리 1266-1	0.034	0.853	0.214	0.008	2.679	0.000	22.200	5.253	290.024	0.000		0.000	0.000	0.000	7.5	하천

구분	지점 번호	위치	Cd	Cu	As	Hg	Pb	Cr+6	Zn	Ni	F	유기인	PCB	CN	페놀	유류	pH	지목
	평균		0.113	2.182	0.152	0.012	3.316	0.007	100.793	13.308	328.563	n.d.		n.d.	n.d.	n.d.	7.0	
	WC-05	문막읍 포진리938-1	0.260	5.970	0.317	0.000	8.100	0.085	225.963	11.733	350.600			n.d.		n.d.	7.6	도로
	WA-04	명륜동 235-1	0.090	1.290	0.085	0.002	1.100	0.000	80.767	6.067				n.d.			8.6	학교
	WD-06	학생동 357	0.090	6.085	0.313	0.000	4.950	0.010	111.800	19.900	366.800			n.d.	n.d.	n.d.	7.9	철도
	WF-01	봉산2동 897-2	0.225	0.880	0.024	0.000	1.200	0.000	87.890	18.567				n.d.			6.7	하천
	WG-03	지정면 월송리 1016	0.200	0.460	0.366	0.100	1.700	0.000	54.960	8.600		n.d.		n.d.			6.5	체육용지
	WG-09	소초면 수암리 산42	0.255	0.745	0.069	0.000	0.900	0.000	68.193	10.633		n.d.		n.d.			6.3	체육용지
	WK-01	단계동 792	0.045	1.435	0.103	0.026	3.750	0.000	103.270	7.000	351.800			n.d.		n.d.	7.0	대지
	WK-02	원동 295	0.040	1.710	0.041	0.011	1.950	0.000	95.977	20.333	348.400			n.d.		n.d.	7.1	대지
전국망	WL-03	지정면 간현리 1062-1	0.075	4.795	0.070	0.000	4.900	0.000	81.450	33.525				n.d.			7.4	유원지
	WN-01	문막읍 후용리	0.050	2.120	0.837	0.012	5.300	0.000	26.377	13.600		n.d.		n.d.			5.8	답
	WO-01	학곡리 구룡사	0.140	0.930	0.040	0.000	5.850	0.000	131.887	32.667	32.667			n.d.			5.6	임야
	WP-07	문막읍 반계리 5-2	0.065	4.365	0.071	0.004	12.600	0.045	229.377	9.200	357.800		n.d.	n.d.	n.d.	n.d.	7.1	공장용지
	WP-08	우산동 411-10	0.065	5.110	0.043	0.060	1.850	0.000	102.807	8.967	384.400		n.d.	n.d.	n.d.	n.d.	7.4	공장용지
	WP-09	태장동 1720-32	0.000	0.910	0.021	0.000	0.450	0.000	94.523	5.233	518.800		n.d.	n.d.	n.d.	n.d.	6.7	공장용지
	WE-02	호저면 만종리 872-7	0.230	0.980	0.162	0.000	1.550	0.000	95.133	11.567	245.800		n.d.	n.d.	n.d.	n.d.	8.0	잡종지
	WG-08	문막읍 궁촌리 산47-5	0.210	0.540	0.126	0.000	0.550	0.000	51.927	11.900		n.d.		n.d.			6.5	체육시설
	WU-06	단구동 742-9	0.000	0.630	0.045	0.005	1.800	0.000	76.153	4.700				n.d.			7.8	공원
	WU-07	단계동 854	0.000	0.330	0.010	0.000	1.200	0.000	95.830	5.367				n.d.			7.5	공원

여 백

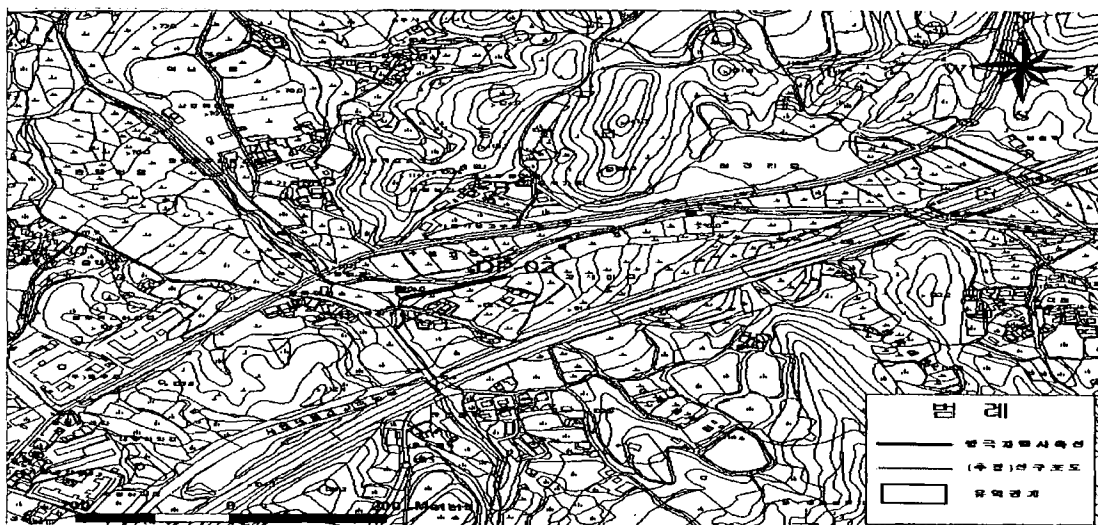
4.8 물리탐사



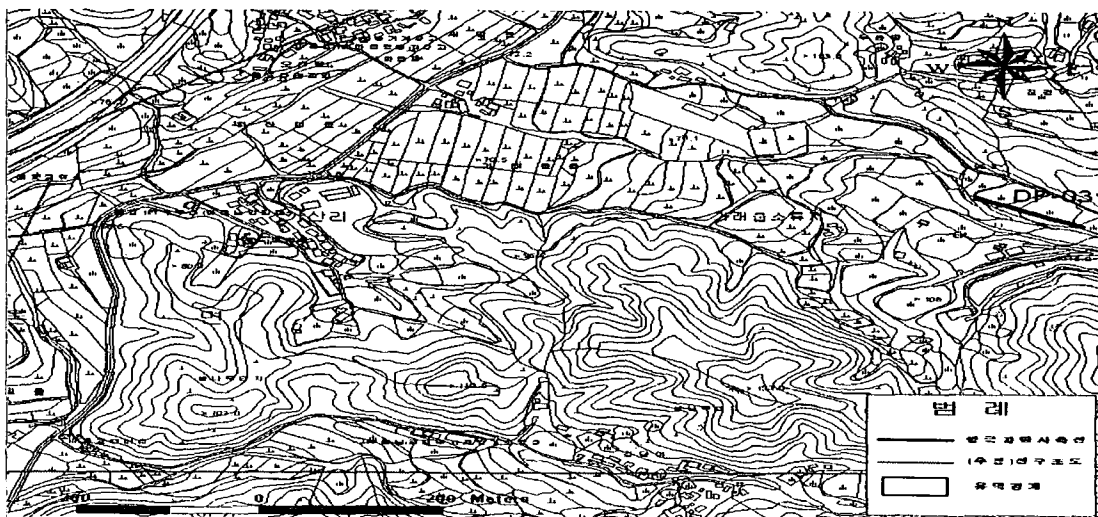
여 백



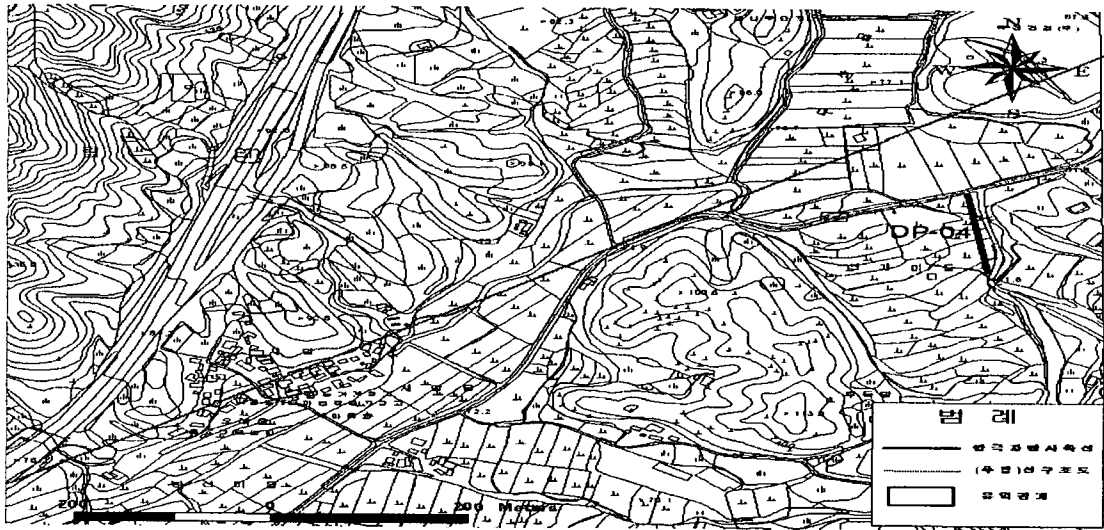
(반계리)




(동화리)



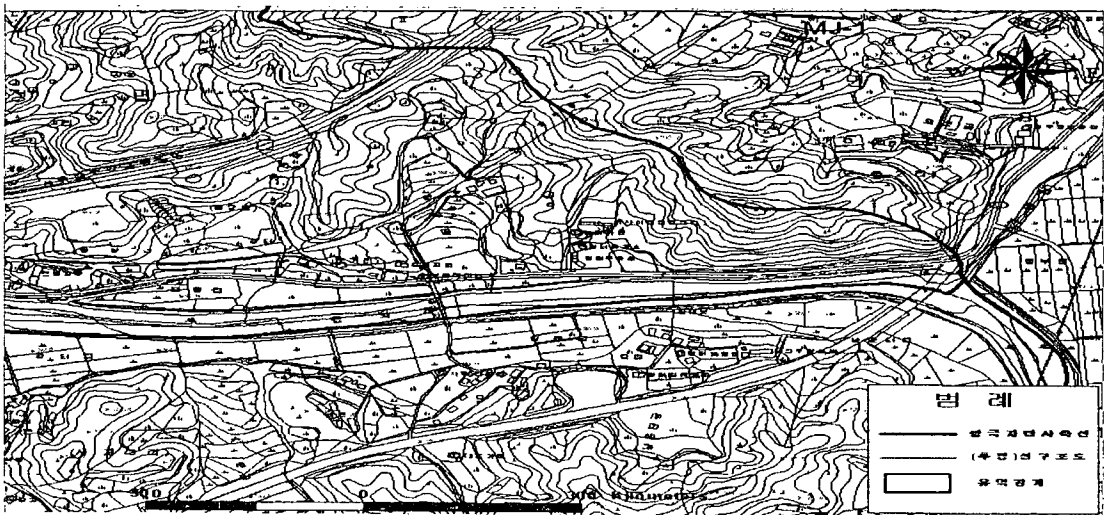
(흥호리)



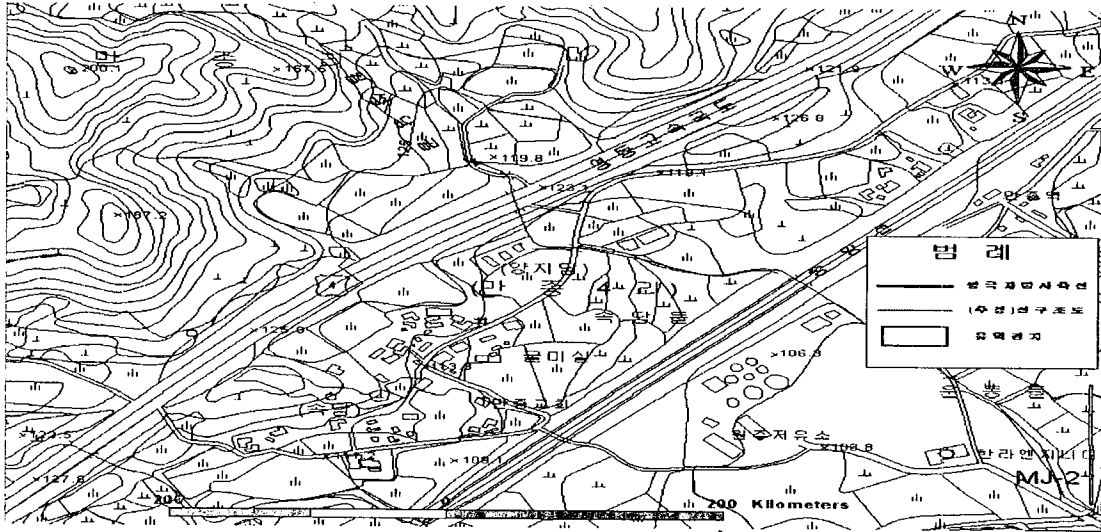
(홍호리)



(취병리)



(만중리)

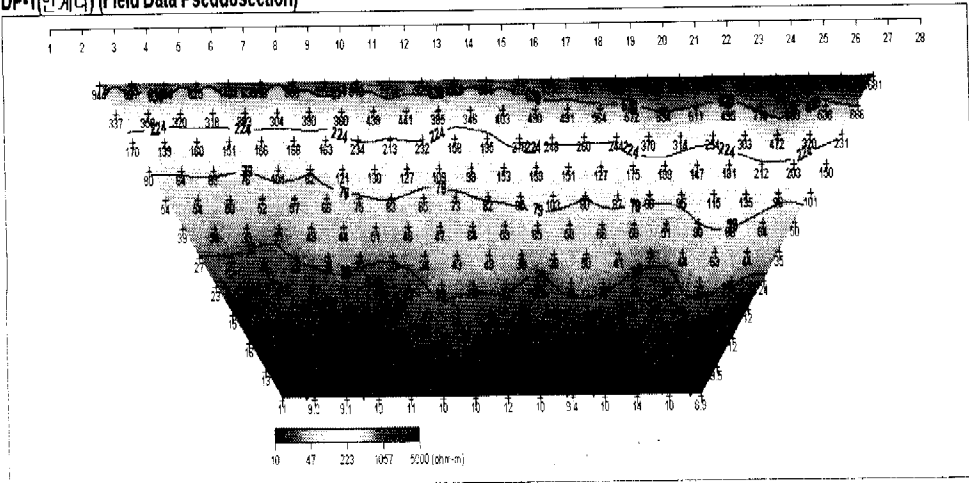


(만종리)

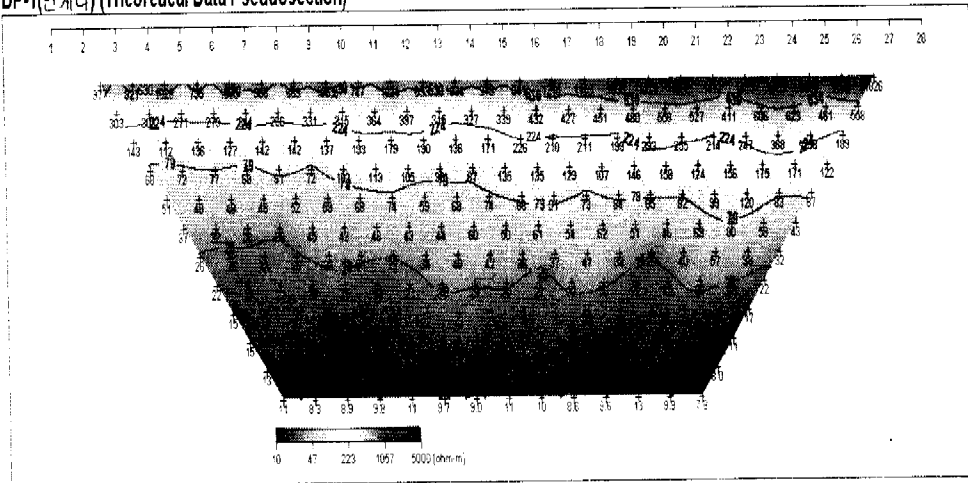


(서곡리)

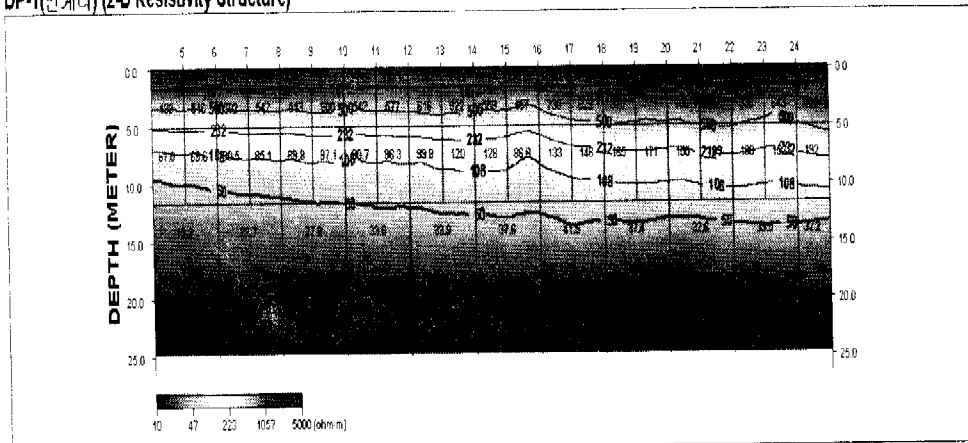
DP-1(반계리) (Field Data Pseudosection)



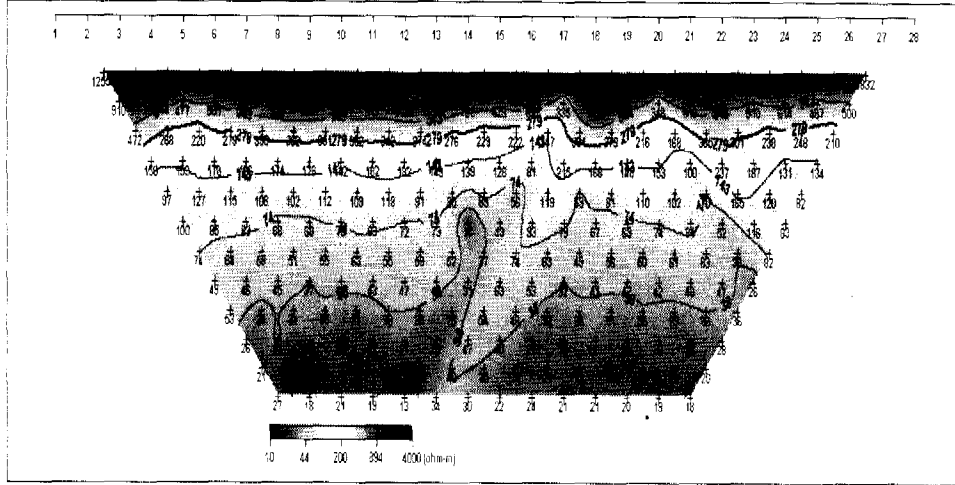
DP-1(반계리) (Theoretical Data Pseudosection)




DP-1(반계리) (2-D Resistivity Structure)



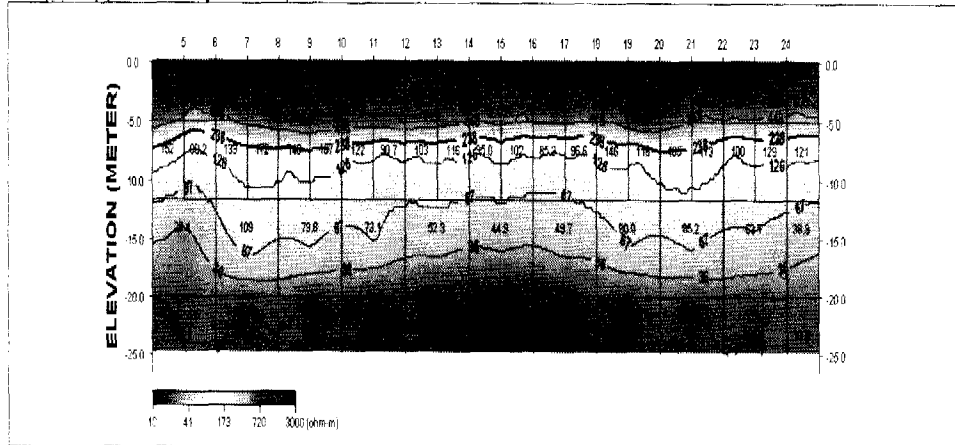
DP-2(동화리) (Field Data Pseudosection)



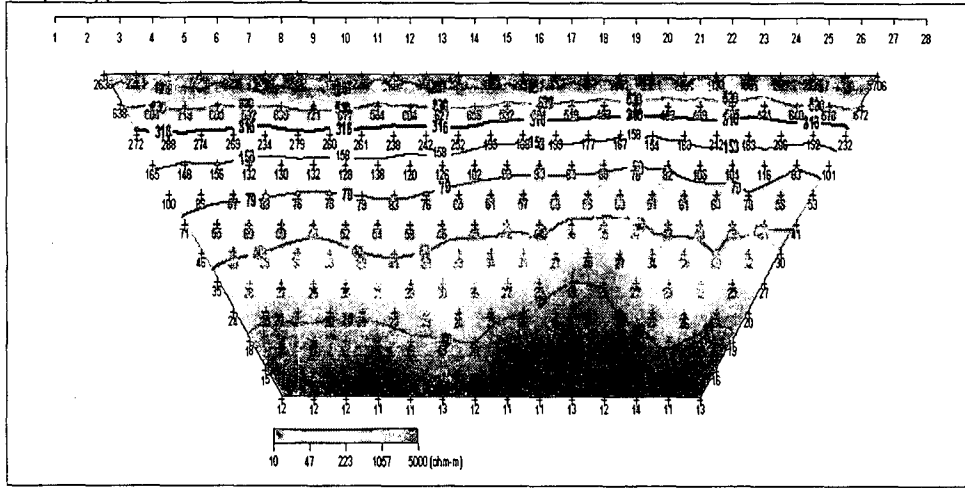
DP-2(동화리) (Theoretical Data Pseudosection)



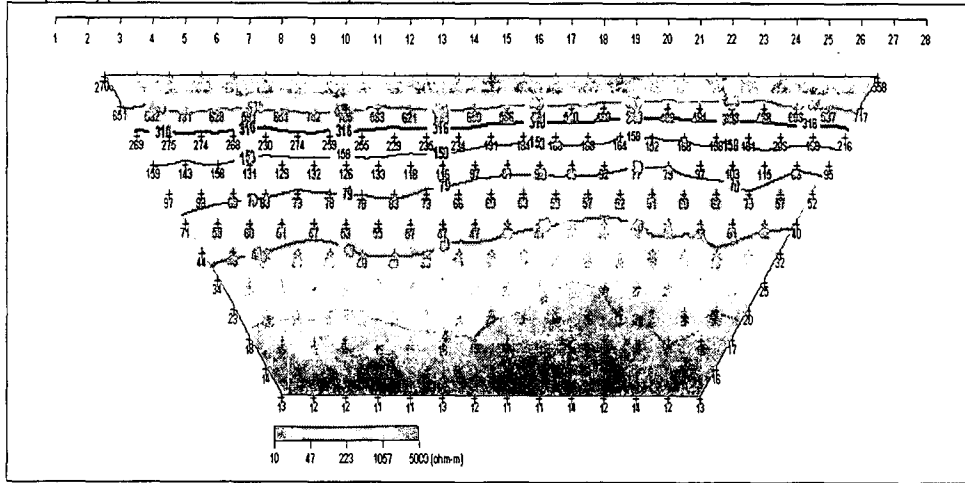
DP-2(동화리) (2-D Resistivity Structure)



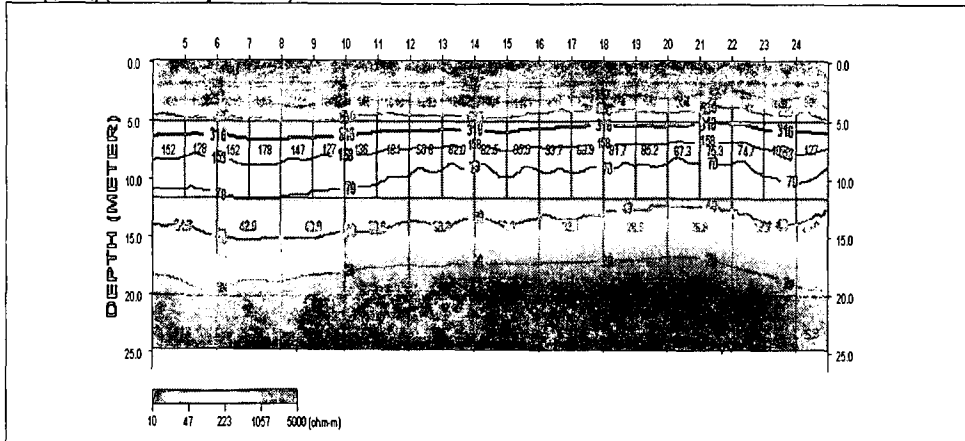
DP-3(흥호리) (Field Data Pseudosection)



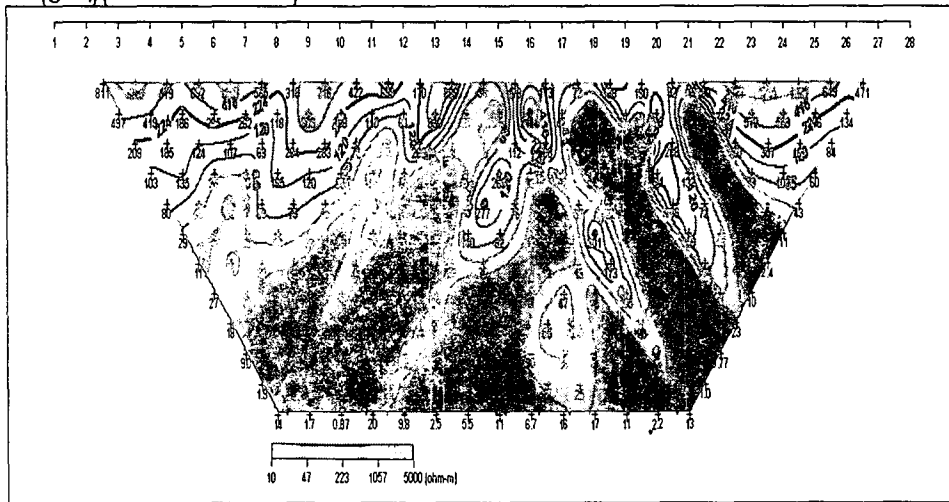
DP-3(흥호리) (Theoretical Data Pseudosection)



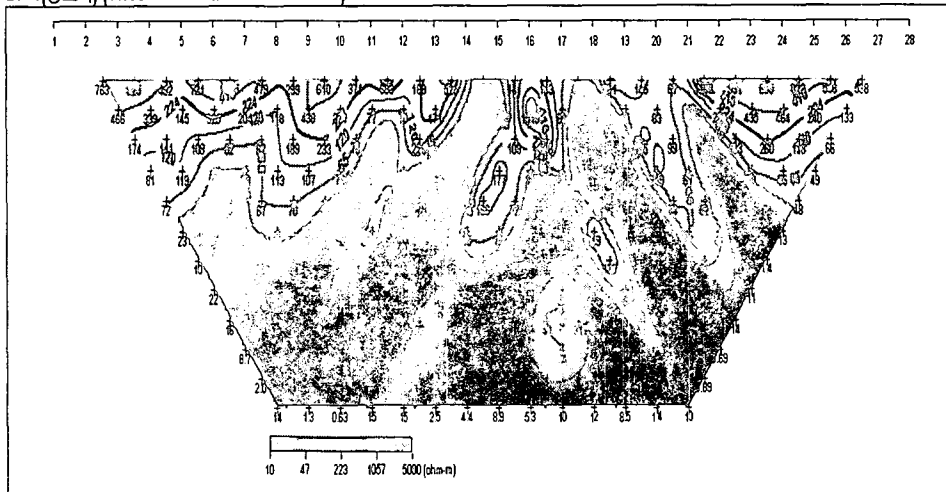
DP-3(흥호리) (2-D Resistivity Structure)



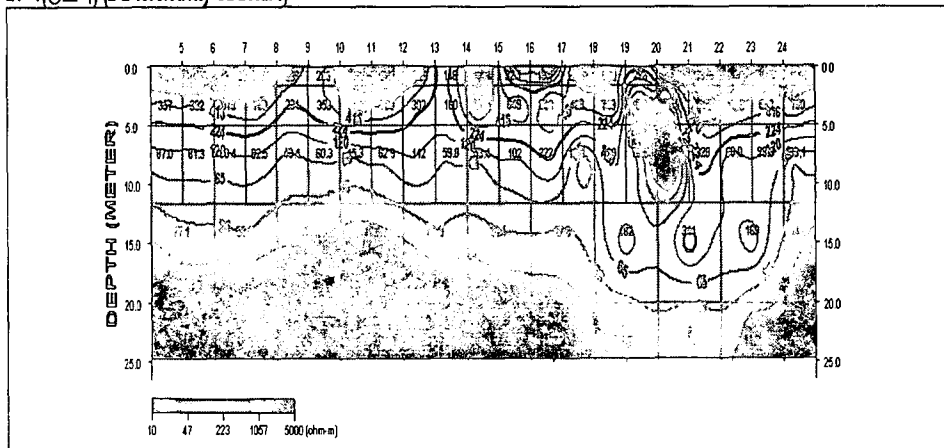
DP-4(흥호리) (Field Data Pseudosection)



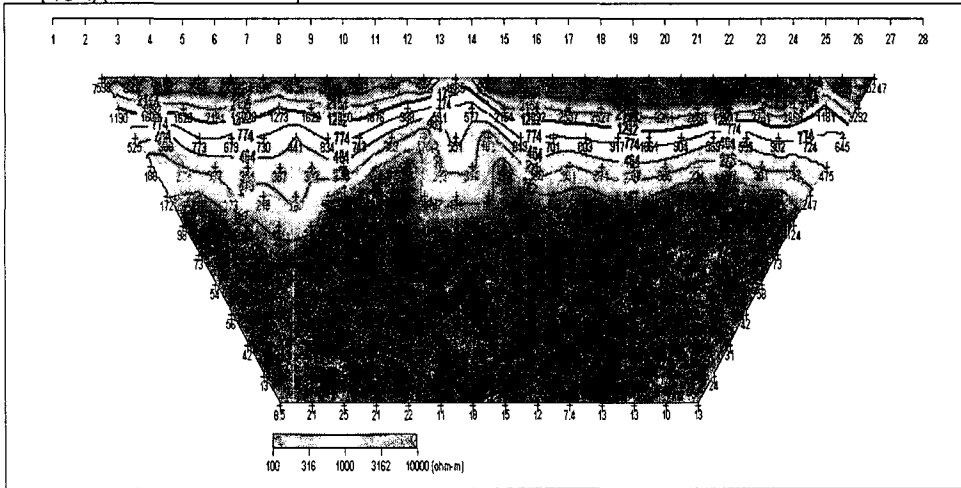
DP-4(흥호리) (Theoretical Data Pseudosection)



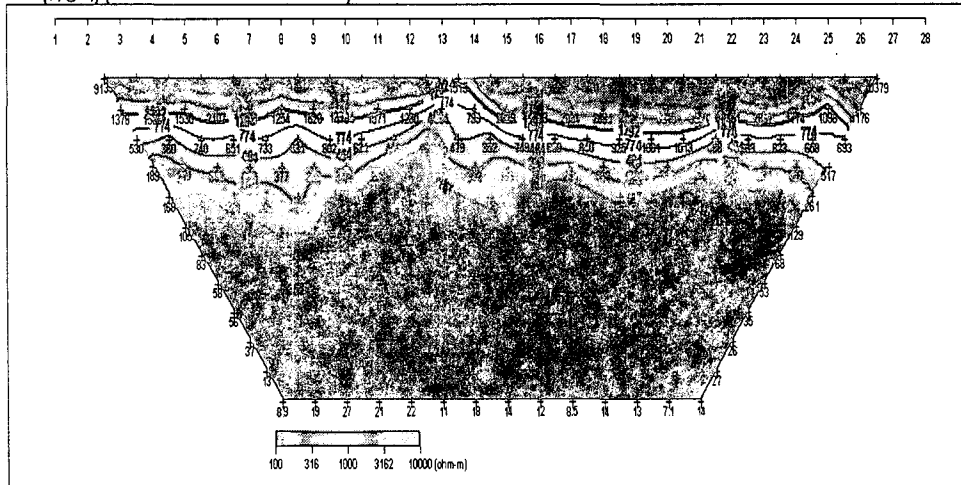
DP-4(흥호리) (2-D Resistivity Structure)



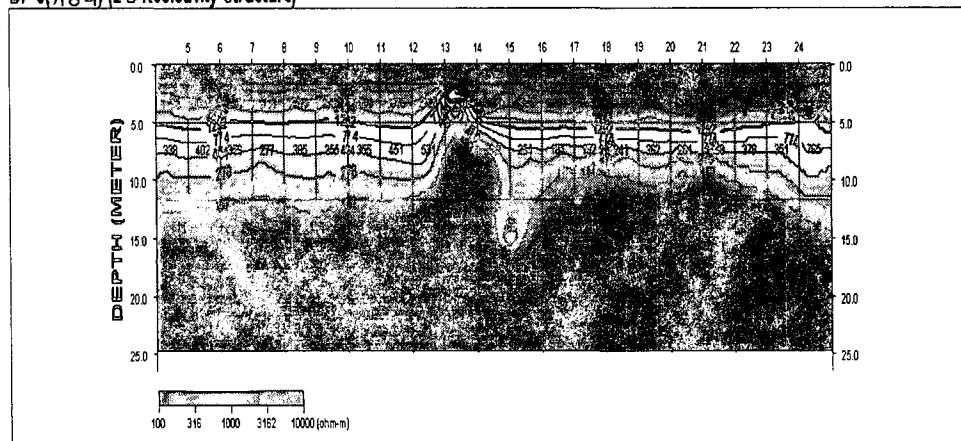
DP-5(취병리) (Field Data Pseudosection)



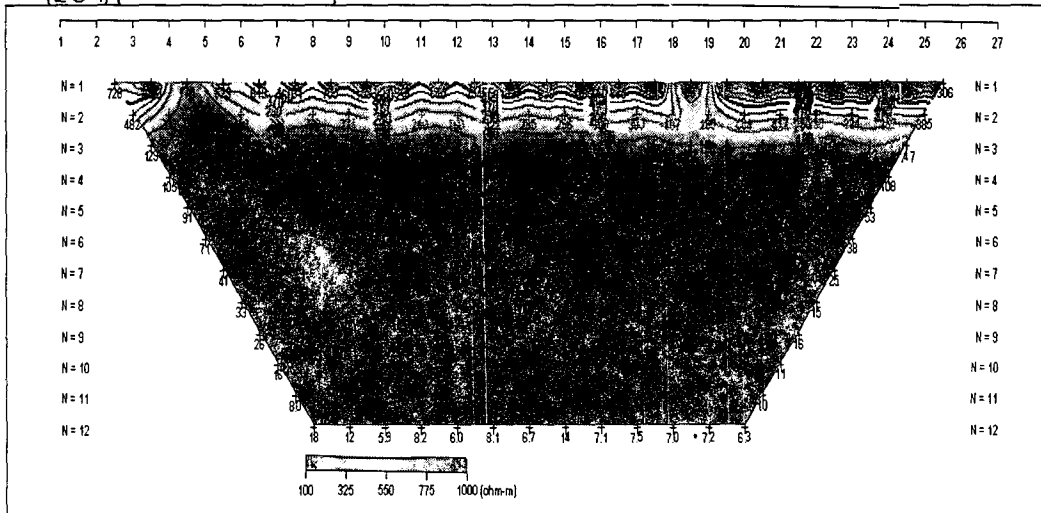
DP-5(취병리) (Theoretical Data Pseudosection)



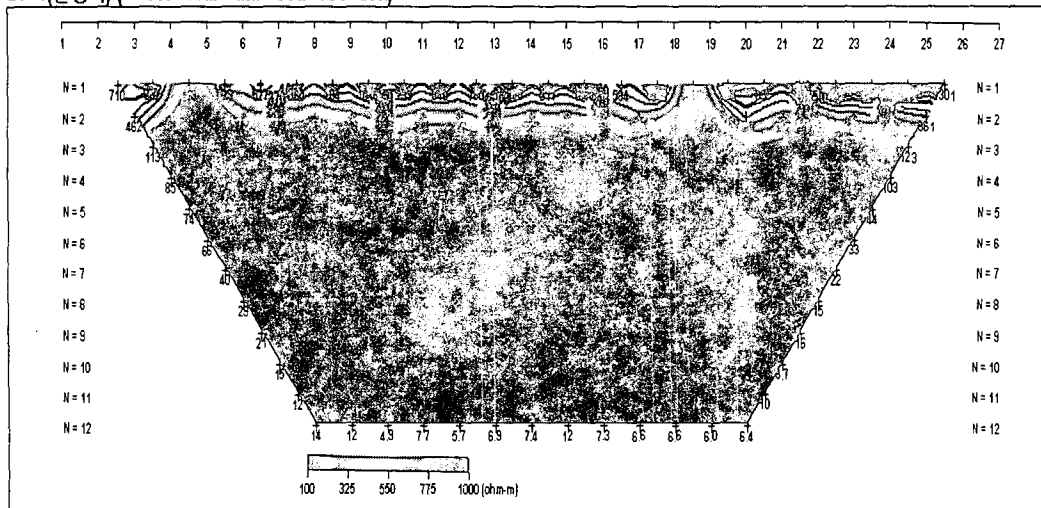
DP-5(취병리) (2-D Resistivity Structure)



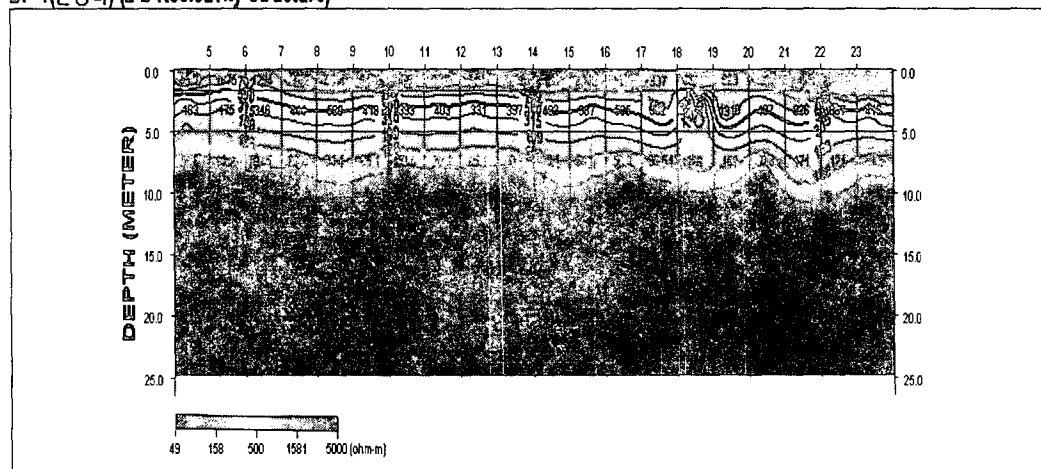
DP-1(만종리) (Field Data Pseudosection)



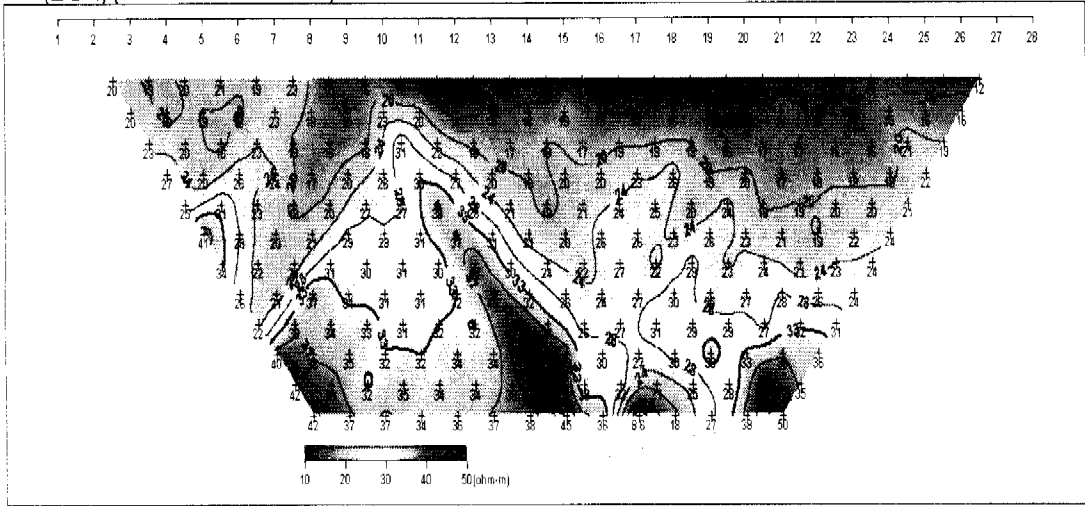
DP-1(만종리) (Theoretical Data Pseudosection)



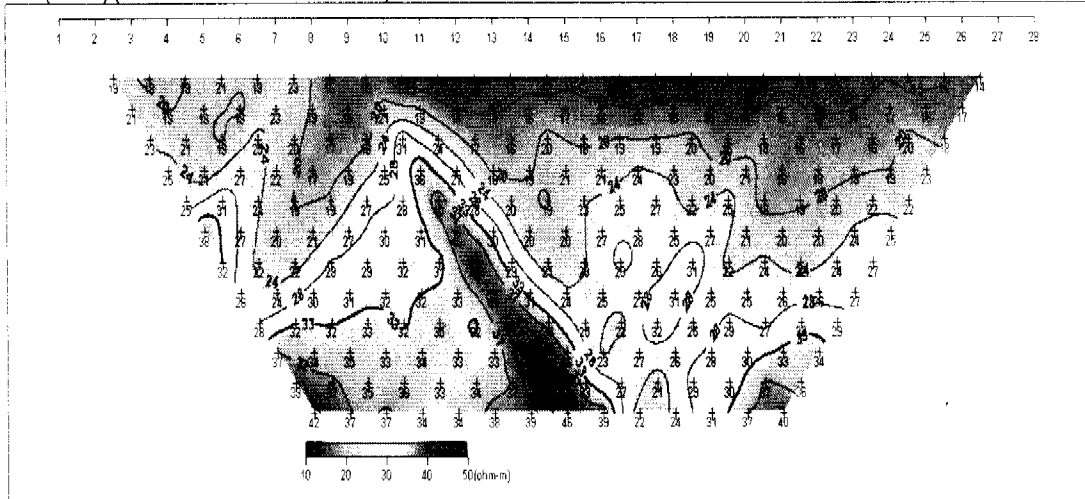
DP-1(만종리) (2-D Resistivity Structure)



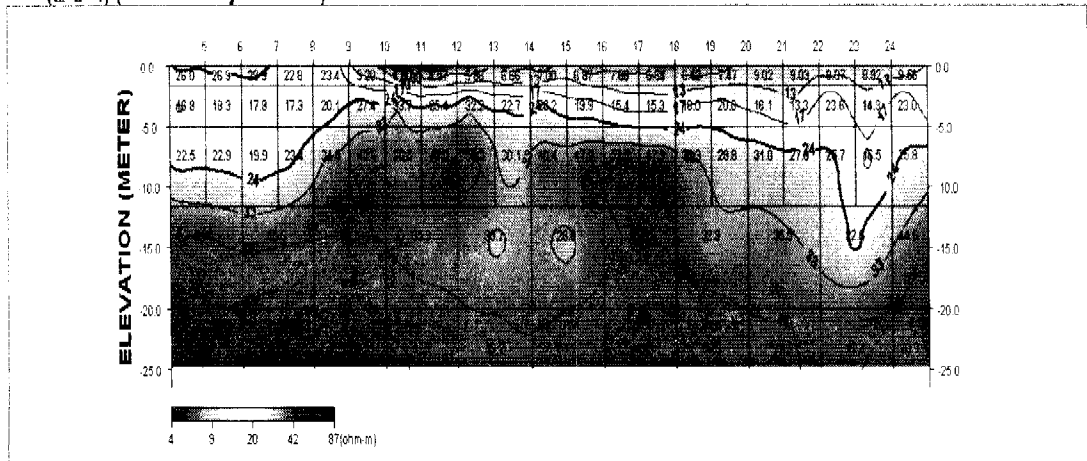
DP-2(만종리) (Field Data Pseudosection)



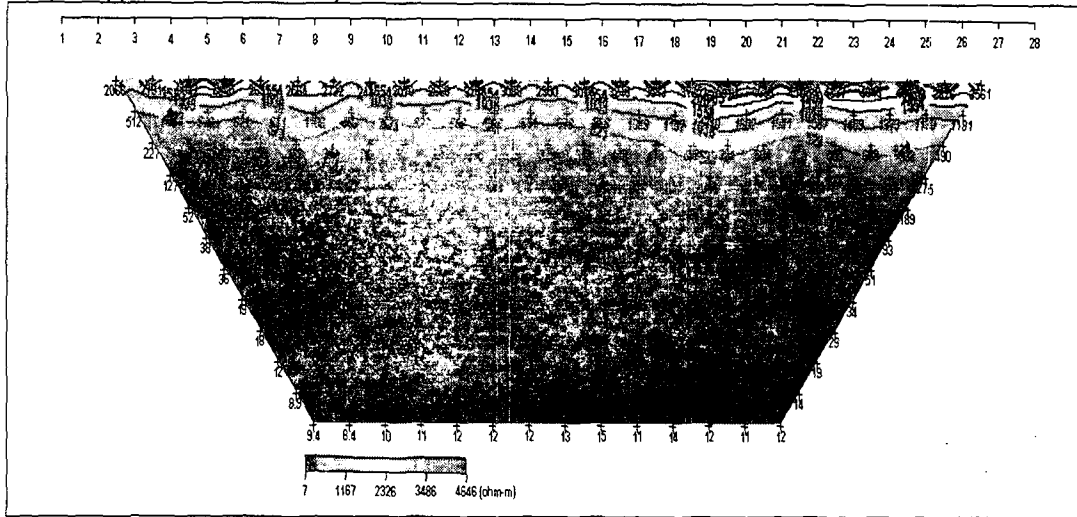
DP-2(만종리) (Theoretical Data Pseudosection)



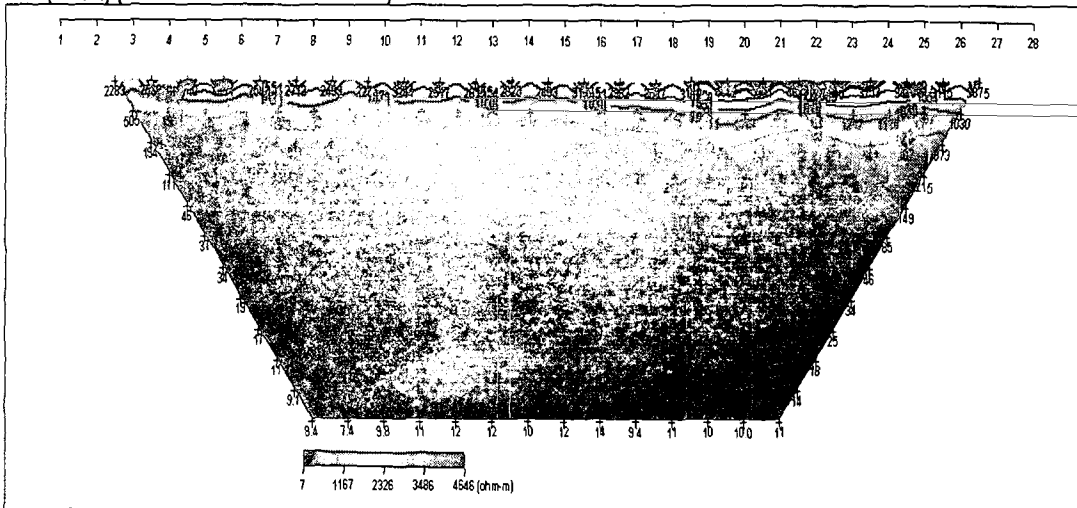
DP-2(만종리) (2-D Resistivity Structure)



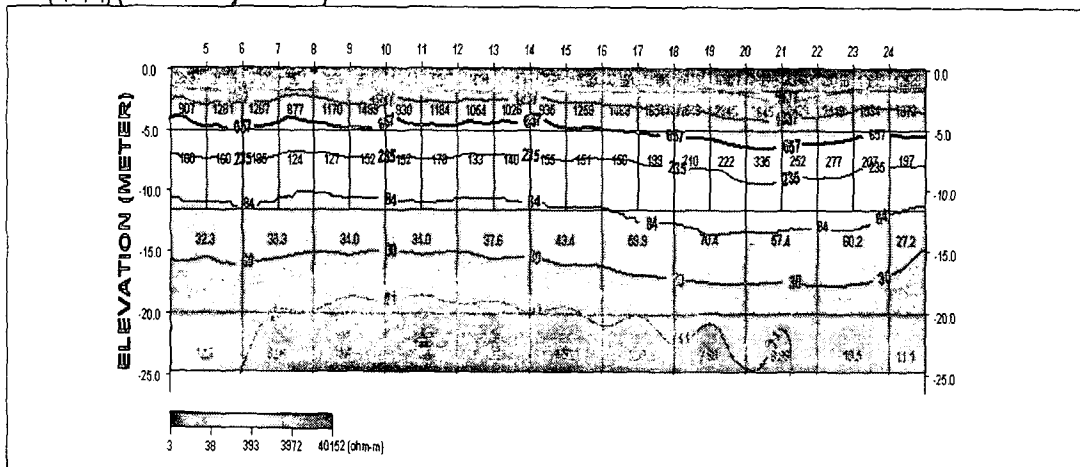
DP-3(서곡리) (Field Data Pseudosection)



DP-3(서곡리) (Theoretical Data Pseudosection)

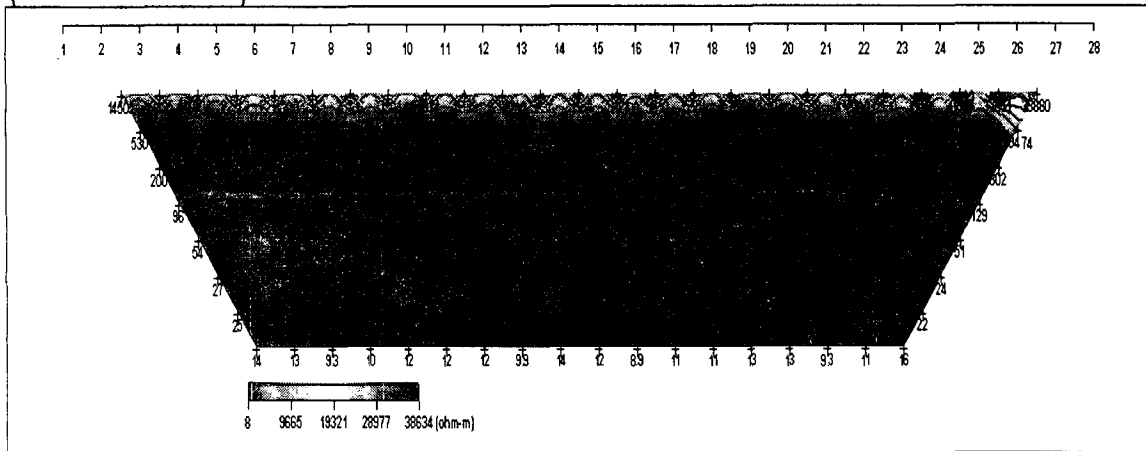


DP-3(서곡리) (2-D Resistivity Structure)

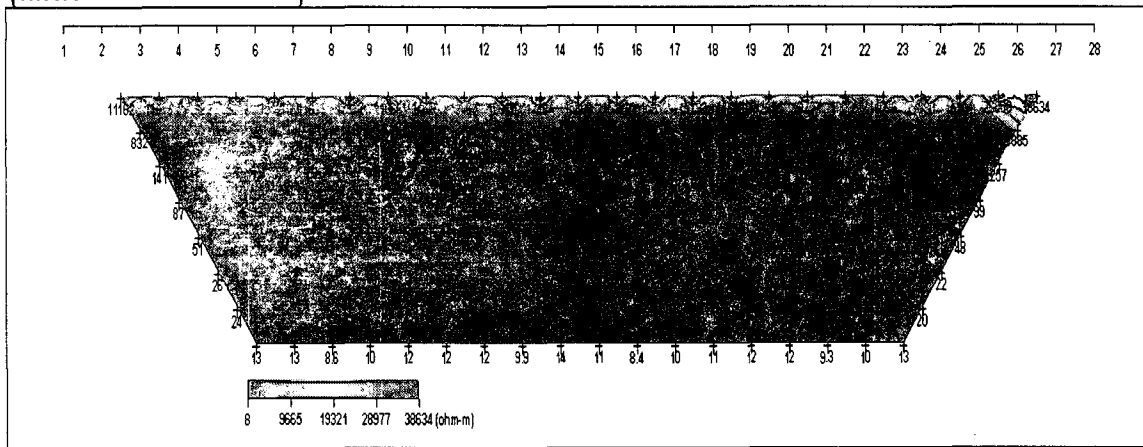


지정면 판대리 오크벨리 CC


(Field Data Pseudosection)



(Theoretical Data Pseudosection)

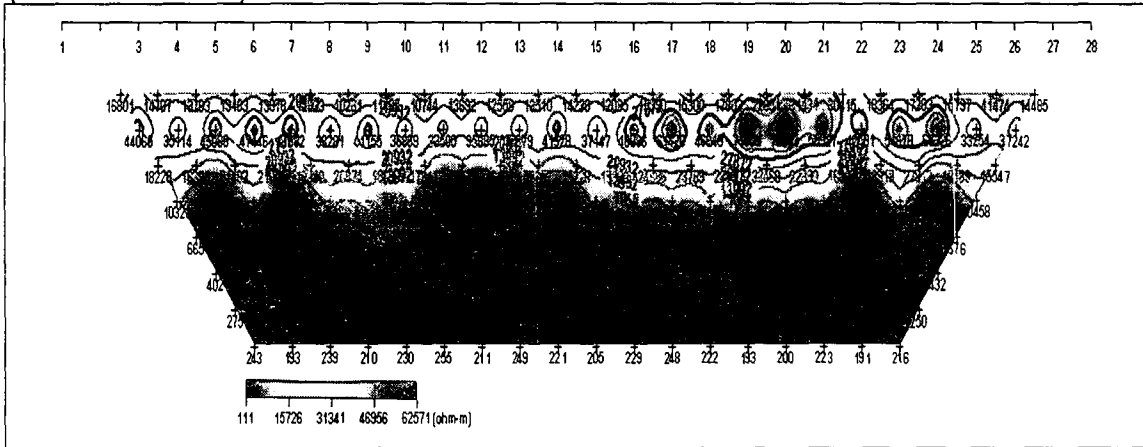


(2-D Resistivity Structure)

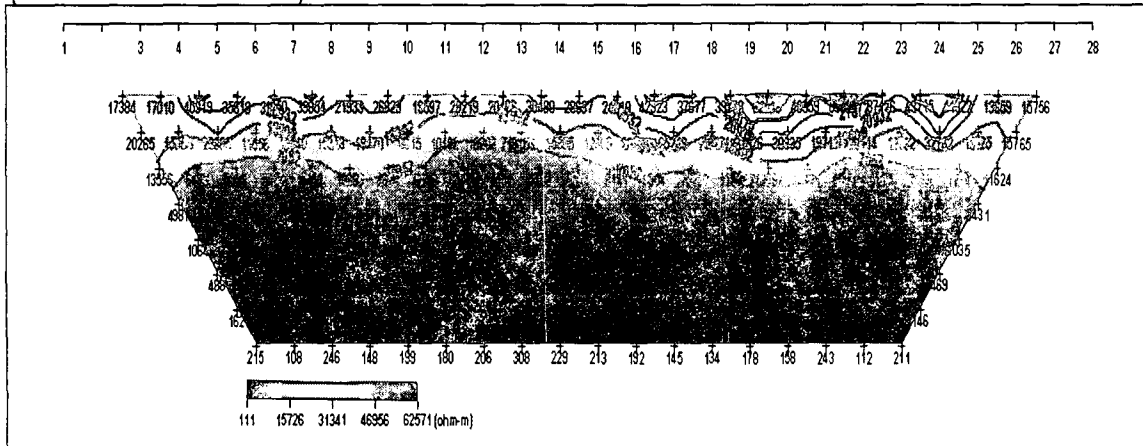


소초면 평장리 파크벨리CC

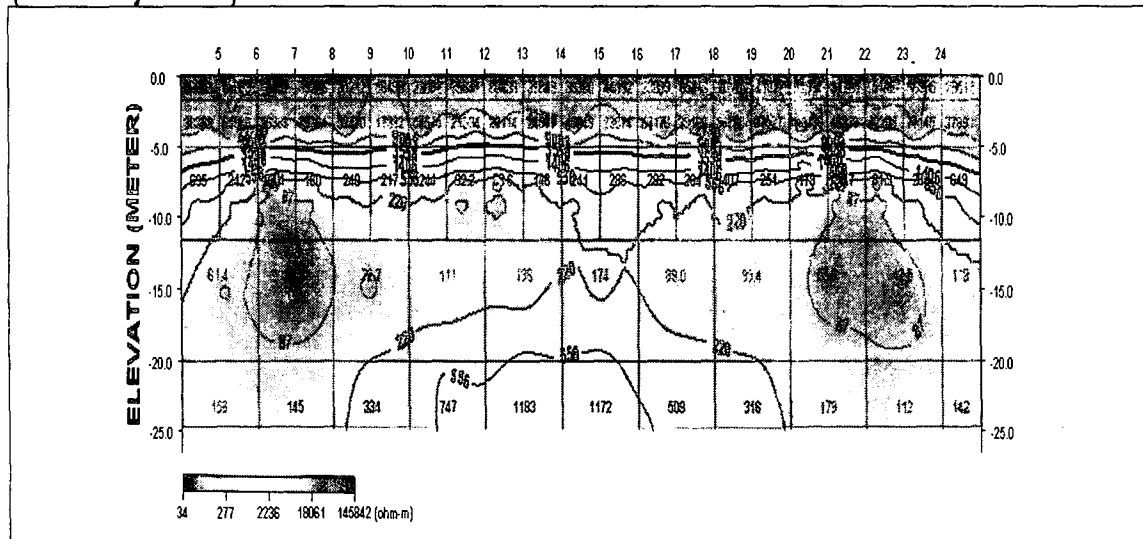
(Field Data Pseudosection)



(Theoretical Data Pseudosection)

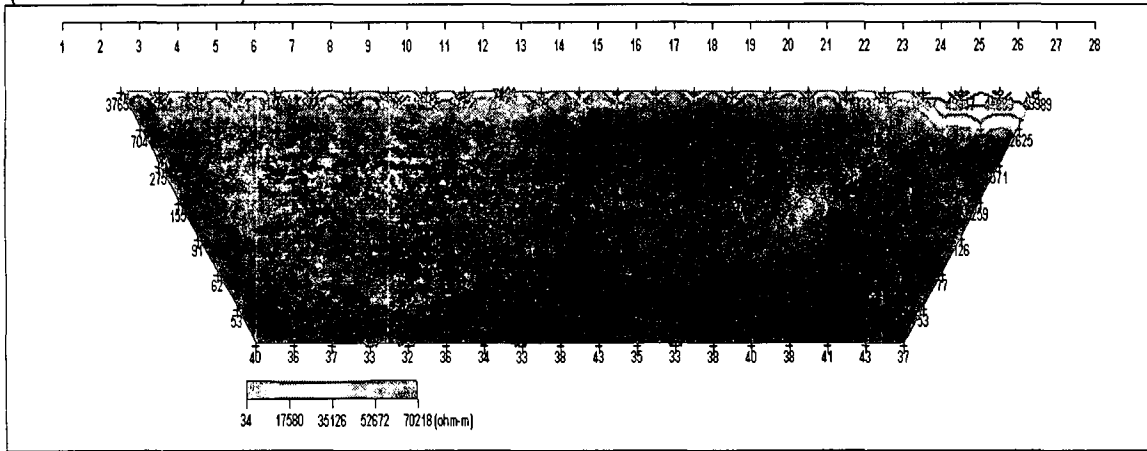


(2-D Resistivity Structure)

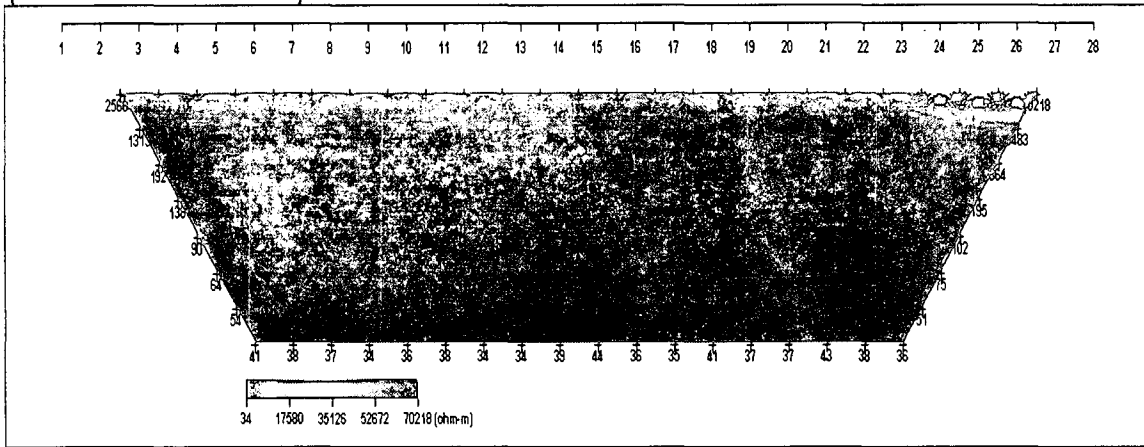


소초면 평장리 축산단지 일대

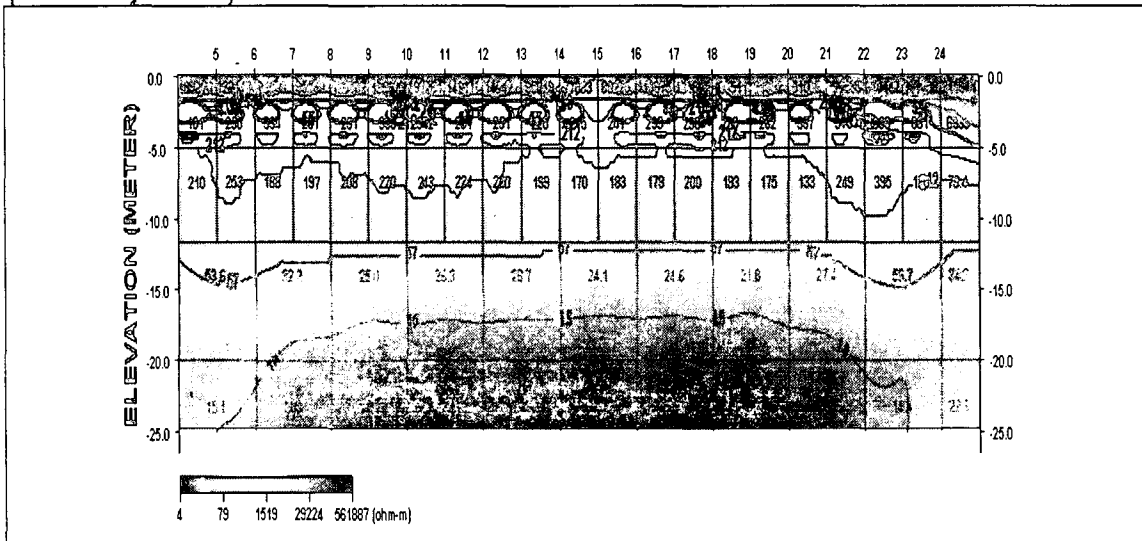
(Field Data Pseudosection)



(Theoretical Data Pseudosection)




(2-D Resistivity Structure)

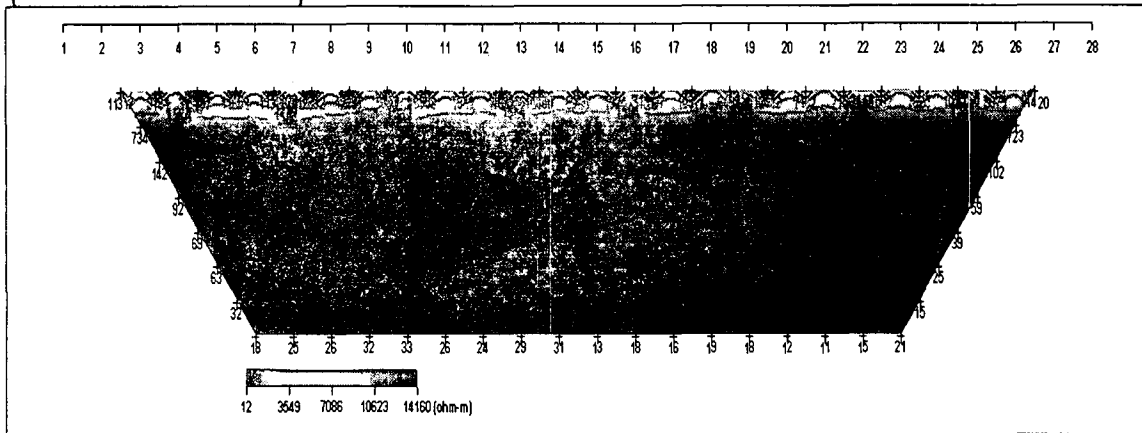


지정면 월송리 일대

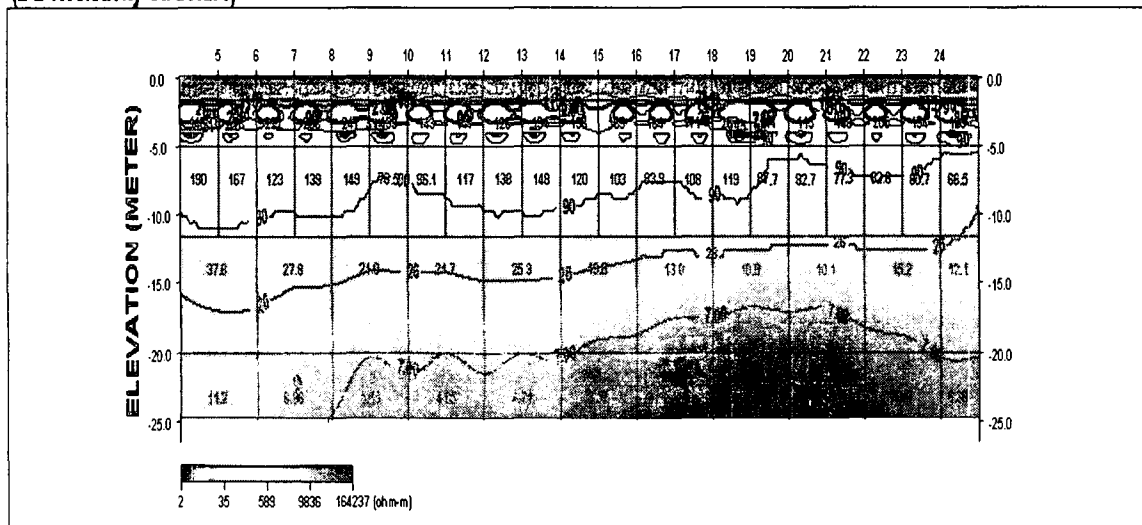
(Field Data Pseudosection)



(Theoretical Data Pseudosection)

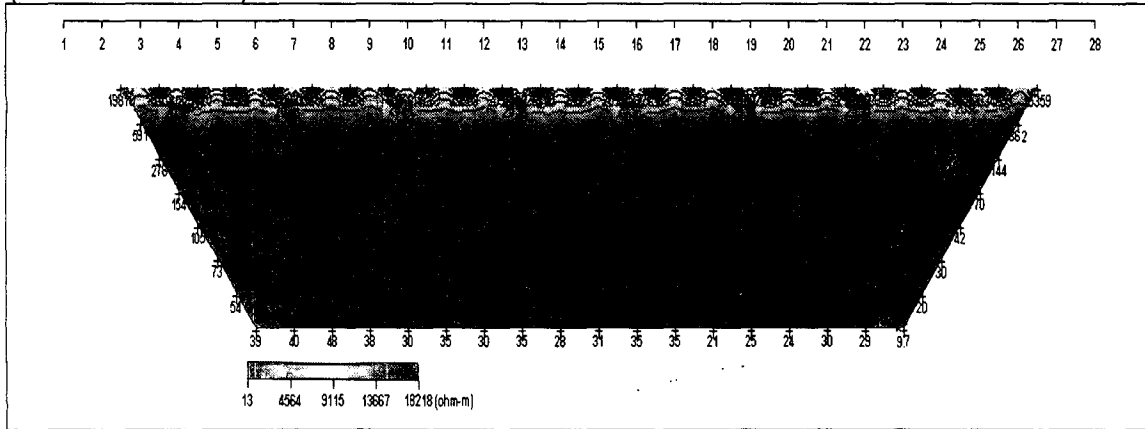


(2-D Resistivity Structure)

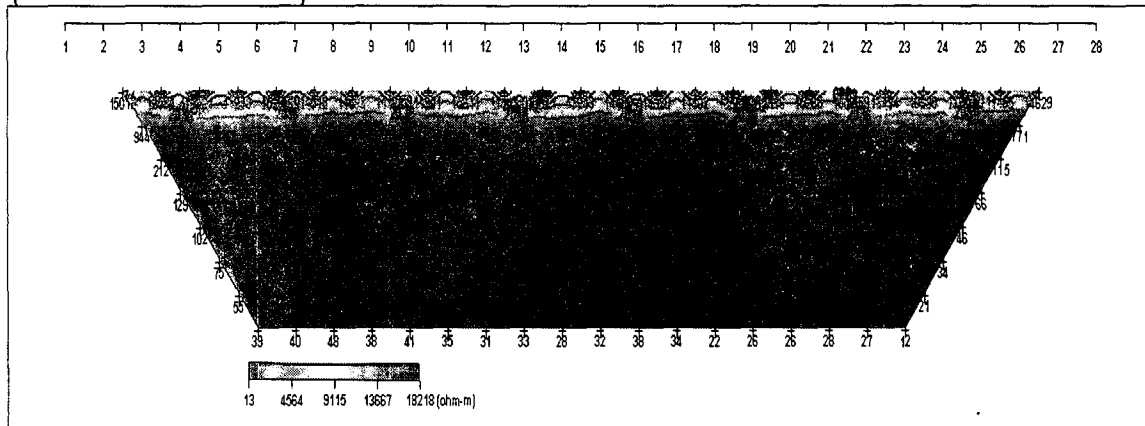


신림면 신림리 Dolomite광산 앞

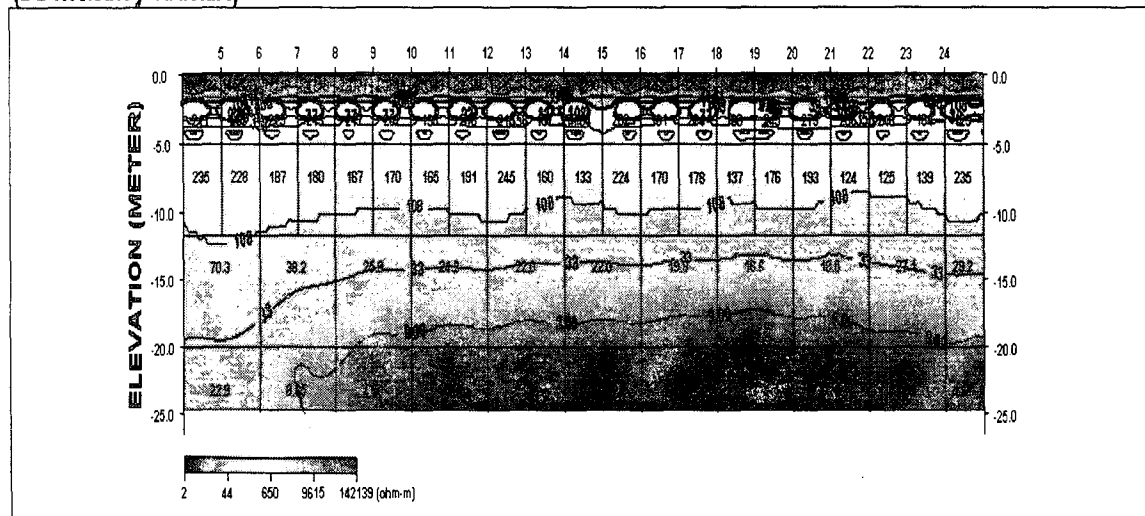
(Field Data Pseudosection)



(Theoretical Data Pseudosection)



(2-D Resistivity Structure)



5. 추세분석 및 예측

- 5.1 축사현황 및 가축에 의한 오염부하량
- 5.2 토지이용현황 및 토지이용에 의한 오염부하량
- 5.3 인구현황 및 인구에 의한 오염부하량

여 백

원주시 잠재오염원 부하량 총괄

(단위 : 부하량 kg/일, 단위면적당 부하량 kg/km2/일)

읍면	면적(km2)	총계					가축					인구					토지이용				
		계	BOD	TN	TP	SS	계	BOD	TN	TP	SS	계	BOD	TN	TP	SS	계	BOD	TN	TP	SS
계	144.3	104678.0	11263.9	5106.6	988.9	87318.6	36580.8	7580.7	2443.5	780.4	25776.2	3780.8	1824.6	460.6	83.8	1411.8	64316.4	1858.6	2202.5	124.8	60130.6
		(1016.8)	(79.8)	(48.0)	(5.9)	(883.1)	(184.9)	(35.5)	(11.5)	(3.6)	(134.3)	(40.5)	(19.5)	(4.9)	(0.9)	(15.2)	(791.4)	(24.8)	(31.6)	(1.4)	(733.6)
문막읍	104.3	28072.2	3813.9	1393.6	345.2	22519.5	14506.8	2892.4	894.3	292.5	10427.6	1216.9	587.3	148.3	27.0	454.4	12348.5	334.2	351.0	25.8	11637.5
		(269.2)	(36.5)	(13.4)	(3.3)	(216.0)	(139.1)	(27.7)	(8.6)	(2.8)	(100.0)	(11.7)	(5.6)	(1.4)	(0.3)	(4.4)	(118.4)	(3.2)	(3.4)	(0.2)	(111.6)
소초면	104.3	5105.4	901.1	346.0	66.0	3792.4	3095.3	505.0	208.1	47.1	2335.0	731.1	352.8	89.1	16.2	273.0	1279.1	43.2	48.8	2.6	1184.4
		(49.1)	(8.6)	(3.4)	(0.7)	(36.4)	(29.7)	(4.8)	(2.0)	(0.5)	(22.4)	(7.1)	(3.4)	(0.9)	(0.2)	(2.6)	(12.3)	(0.4)	(0.5)	0.0	(11.4)
호저면	104.3	14638.6	2267.4	825.2	241.3	11304.6	6298.7	1895.6	534.9	218.1	3650.1	317.4	153.2	38.7	7.0	118.5	8022.6	218.7	251.7	16.2	7536.1
		(140.4)	(21.8)	(7.9)	(2.4)	(108.3)	(60.4)	(18.2)	(5.1)	(2.1)	(35.0)	(3.1)	(1.5)	(0.4)	(0.1)	(1.1)	(76.9)	(2.1)	(2.4)	(0.2)	(72.2)
지정면	104.3	11773.7	960.3	571.1	73.2	10169.0	4161.6	610.8	264.4	53.7	3232.8	227.3	109.7	27.7	5.0	84.9	7384.8	239.9	279.0	14.5	6851.3
		(112.9)	(9.3)	(5.5)	(0.6)	(97.5)	(39.9)	(5.9)	(2.5)	(0.5)	(31.0)	(2.2)	(1.1)	(0.3)	0.0	(0.8)	(70.8)	(2.3)	(2.7)	(0.1)	(65.7)
부론면	104.3	14054.3	1220.3	577.4	108.4	12148.3	5041.9	900.9	283.3	86.7	3770.9	195.5	94.4	23.8	4.3	73.0	8816.9	225.0	270.3	17.3	8304.4
		(134.7)	(11.7)	(5.5)	(1.0)	(116.5)	(48.3)	(8.6)	(2.7)	(0.8)	(36.2)	(1.8)	(0.9)	(0.2)	0.0	(0.7)	(84.6)	(2.2)	(2.6)	(0.2)	(79.6)
귀래면	104.3	7250.8	512.8	337.4	44.8	6355.8	1041.0	273.6	99.9	30.7	636.8	143.2	69.1	17.5	3.2	53.5	6066.7	170.1	220.1	10.9	5665.6
		(69.5)	(4.9)	(3.3)	(0.4)	(60.9)	(10.0)	(2.6)	(1.0)	(0.3)	(6.1)	(1.4)	(0.7)	(0.2)	0.0	(0.5)	(58.1)	(1.6)	(2.1)	(0.1)	(54.3)
홍업면	104.3	8616.9	740.6	357.1	60.9	7458.3	1617.6	362.3	106.4	38.2	1110.7	401.7	193.9	48.9	8.9	150.0	6597.7	184.5	201.8	13.7	6197.6
		(82.6)	(7.2)	(3.4)	(0.6)	(71.4)	(15.5)	(3.5)	(1.0)	(0.4)	(10.6)	(3.9)	(1.9)	(0.5)	(0.1)	(1.4)	(63.2)	(1.8)	(1.9)	(0.1)	(59.4)
판부면	16.1	5529.2	384.9	262.8	22.9	4558.6	562.6	94.7	33.6	8.9	425.4	287.4	138.7	35.0	6.4	107.3	4679.1	151.5	194.1	7.6	4325.9
		(344.5)	(23.9)	(16.4)	(1.5)	(302.7)	(35.1)	(5.9)	(2.1)	(0.6)	(26.5)	(17.9)	(8.6)	(2.2)	(0.4)	(6.7)	(291.5)	(9.4)	(12.1)	(0.5)	(269.5)
신림면	23.9	9637.0	462.6	436.1	26.3	8712.0	255.5	45.3	18.7	4.4	187.0	260.3	125.6	31.7	5.8	97.2	9121.2	291.7	385.6	16.1	8427.8
		(403.1)	(19.4)	(18.2)	(1.1)	(364.4)	(10.7)	(1.9)	(0.8)	(0.2)	(7.8)	(10.9)	(5.3)	(1.3)	(0.2)	(4.1)	(381.5)	(12.2)	(16.1)	(0.7)	(352.5)

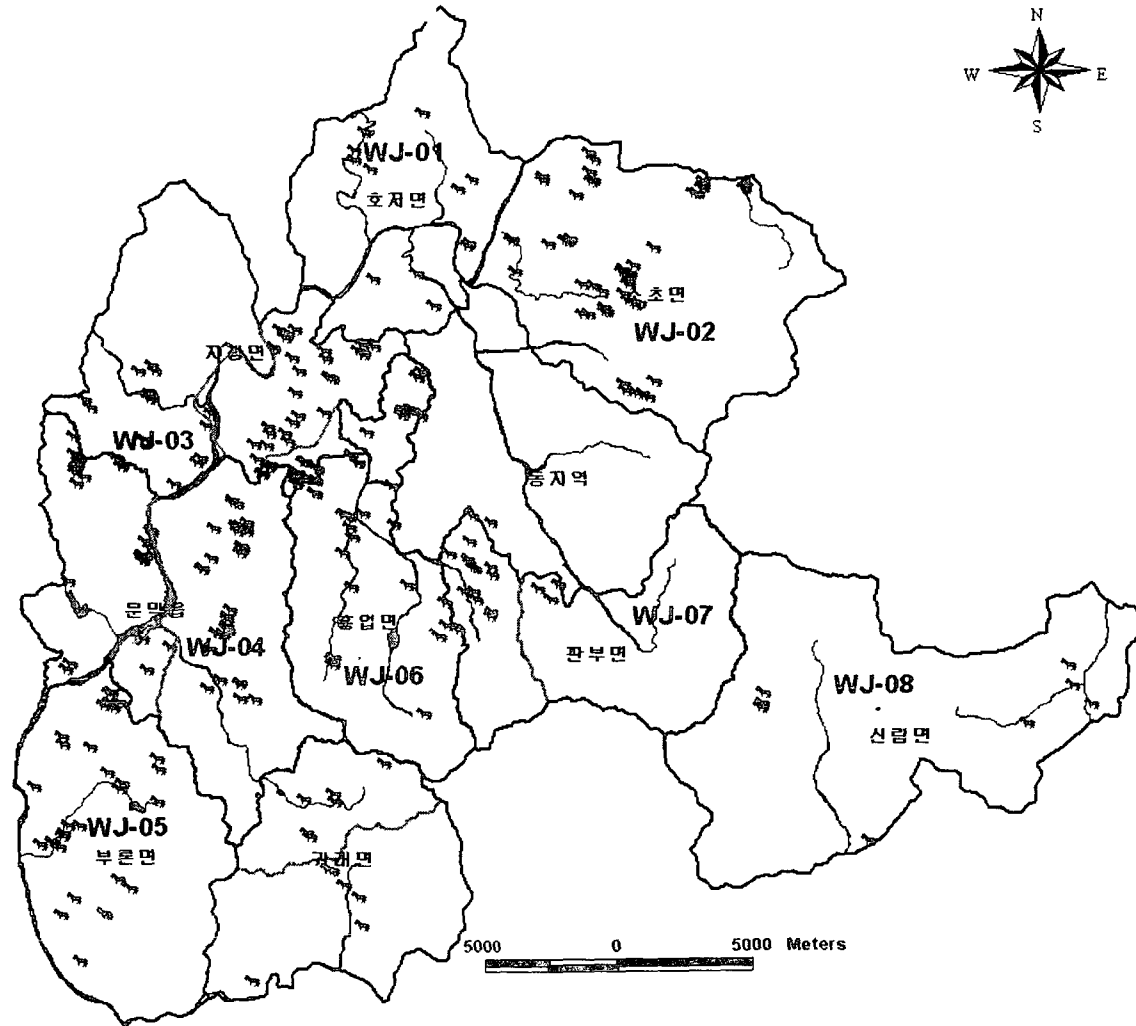
• () 단위면적당 오염부하량

여 백

5.1 축산현황 및 가축에 의한 오염부하량



여 백



【축사시설 위치도】

(가축에 의한 오염부하량 총괄)

행정구역	BOD (kg/일)	T-N (kg/일)	T-P (kg/일)	SS (kg/일)
합 계	7,580.67	2,443.53	780.39	25,776.23
문막읍	2,892.41	894.28	292.46	10,427.60
문막읍 문막리	27.20	12.05	2.37	146.20
문막읍 동화리	193.96	86.02	16.88	1,047.20
문막읍 비두리	6.55	2.87	0.58	34.00
문막읍 취병리	590.44	182.84	57.06	2,442.02
문막읍 궁촌리	1,507.00	475.40	157.84	4,794.40
문막읍 건등리	38.95	17.29	3.39	210.80
문막읍 후용리	184.33	45.10	18.67	649.50
문막읍 포진리				
문막읍 반계리	35.10	7.42	3.64	112.60
문막읍 대둔리	308.88	65.30	32.03	990.88
소초면	505.04	208.07	47.13	2,335.03
소초면 평장리	40.19	13.33	3.82	174.13
소초면 의관리	15.71	6.97	1.37	85.00
소초면 장양리	126.39	56.08	10.99	683.40
소초면 홍양리	41.08	18.20	3.58	221.00
소초면 수암리	48.60	17.37	4.56	219.50
소초면 교항리	77.27	34.29	6.72	418.20
소초면 둔둔리	86.53	31.10	10.07	159.80
소초면 학곡리	69.29	30.73	6.03	374.00
호저면	1,895.60	534.86	218.13	3,650.07
호저면 주산리	72.24	32.06	6.28	391.00
호저면 고산리	0.38	0.12	0.05	-
호저면 대덕리	18.85	8.36	1.64	102.00
호저면 만종리	1,656.31	443.61	192.12	2,987.07
호저면 옥산리	114.76	36.24	15.10	-
호저면 무장리	15.71	6.97	1.37	85.00
호저면 용곡리	17.35	7.49	1.58	85.00

행정구역	BOD (kg/일)	T-N (kg/일)	T-P (kg/일)	SS (kg/일)
지정면	610.75	264.40	53.65	3,232.83
지정면 간현리	103.76	44.42	9.14	546.12
지정면 안창리	37.62	16.03	3.33	195.45
지정면 가곡리	108.47	48.09	9.45	584.80
지정면 판대리	80.70	32.54	7.25	405.44
지정면 신평리	25.24	11.03	2.25	129.20
지정면 월송리	91.72	40.70	7.97	496.40
지정면 보통리	163.25	71.59	14.25	875.42
부론면	900.94	283.31	86.72	3,770.89
부론면 법천리	118.10	52.41	10.26	639.20
부론면 손곡리	86.69	38.47	7.53	469.20
부론면 정산리	159.36	52.08	15.20	685.69
부론면 흥호리	87.24	30.56	8.17	394.80
부론면 노림리	449.55	109.78	45.55	1,582.00
귀래면	273.60	99.88	30.73	636.75
귀래면 운남리	9.42	4.18	0.82	51.00
귀래면 귀래리	198.22	66.42	24.18	228.75
귀래면 운계리	53.40	23.70	4.64	289.00
귀래면 용암리	12.56	5.58	1.09	68.00
홍업면	362.30	106.35	38.24	1,110.66
홍업면 홍업리	11.10	2.41	1.17	33.78
홍업면 매지리	15.74	6.98	1.37	85.00
홍업면 사제리	325.98	92.77	34.88	940.88
홍업면 대안리	9.48	4.20	0.83	51.00
판부면	94.69	33.64	8.90	425.40
판부면 서곡리	49.41	13.55	4.96	180.60
판부면 신촌리	45.28	20.09	3.94	244.80
신림면	45.34	18.74	4.42	187.00
신림면 금창리	34.13	14.00	3.37	136.00
신림면 용암리	1.52	0.48	0.20	-
신림면 황둔리	9.68	4.26	0.85	51.00

읍면	동리	지번	축종	사육두수	축사 면적	BOD (kg/일)	T-N (kg/일)	T-P (kg/일)	SS (kg/일)
문막읍	건동리	291-2	한우	15	620	9.42	4.18	0.82	51.00
문막읍	건동리	110,110-1	한우	31	507	19.47	8.64	1.69	105.40
문막읍	건동리	154							
문막읍	건동리		한우	16		10.05	4.46	0.87	54.40
문막읍	궁촌리	1450-2	젓소	45	198	28.27	12.55	2.46	153.00
문막읍	궁촌리	1601	돼지	1,800	1,586	315.90	66.78	32.76	1,013.40
문막읍	궁촌리	1613,1614,1616-1			1,055				
문막읍	궁촌리	1554,1574,1554-	젓소	60	1,396	37.69	16.73	3.28	204.00
문막읍	궁촌리	1564, 1565외	젓소	47	543	29.53	13.10	2.57	159.80
문막읍	궁촌리	산15-1, 산18-1	젓소	70	405	43.97	19.52	3.82	238.00
문막읍	궁촌리	1496	한우,돼지	500	1,199	314.10	139.40	27.30	1,700.00
문막읍	궁촌리		한우	12		7.54	3.35	0.66	40.80
문막읍	궁촌리	855	한우	30	405	18.85	8.36	1.64	102.00
문막읍	궁촌리	1090외	닭	17,750	1,962	67.45	21.30	8.88	-
문막읍	궁촌리	334외	닭	23,000	1,240	87.40	27.60	11.50	-
문막읍	궁촌리	1090-2	닭	55,000	792	209.00	66.00	27.50	-
문막읍	궁촌리	1515	젓소	50	624	31.41	13.94	2.73	170.00
문막읍	궁촌리	1556	돼지	1,500	1,423	263.25	55.65	27.30	844.50
문막읍	궁촌리	330외	돼지	300	390	52.65	11.13	5.46	168.90
문막읍	대둔리	97외	돼지	500	720	87.75	18.55	9.10	281.50
문막읍	대둔리	109	염소,토끼	1,260		221.13	46.75	22.93	709.38
문막읍	동화리	769,770	젓소	22	128	13.82	6.13	1.20	74.80
문막읍	동화리	643-1	젓소	33	400	20.73	9.20	1.80	112.20
문막읍	동화리	638-4							
문막읍	동화리	632-5	개	60	113	0.23	0.07	0.03	-
문막읍	동화리	608-1, 8	개	65	144	0.25	0.08	0.03	-
문막읍	동화리	401-2	한우	38	243	23.87	10.59	2.07	129.20
문막읍	동화리	409-1	한우	102	679	64.08	28.44	5.57	346.80
문막읍	동화리	409	젓소	16		10.05	4.46	0.87	54.40
문막읍	동화리	산132	젓소	25	550	15.71	6.97	1.37	85.00
문막읍	동화리	131	젓소	17	134	10.68	4.74	0.93	57.80
문막읍	동화리		젓소	30		18.85	8.36	1.64	102.00
문막읍	동화리	791	한우	25		15.71	6.97	1.37	85.00
문막읍	문막리	533-10	한우	15	553	9.42	4.18	0.82	51.00
문막읍	문막리	181	한우	17		10.68	4.74	0.93	57.80
문막읍	문막리	181-1	한우	11	99	6.91	3.07	0.60	37.40
문막읍	문막리	85-4	개	50		0.19	0.06	0.03	-
문막읍	반계리	1563	돼지	200	1,637	35.10	7.42	3.64	112.60
문막읍	비두리	748-1	염소	70		0.27	0.08	0.04	-
문막읍	비두리	1007	한우,젓소	10		6.28	2.79	0.55	34.00
문막읍	취병리	693	돼지	400	660	70.20	14.84	7.28	225.20
문막읍	취병리	693-2,3,4	돼지	500	198	87.75	18.55	9.10	281.50
문막읍	취병리	705	돼지	500	792	87.75	18.55	9.10	281.50
문막읍	취병리	704	돼지	500		87.75	18.55	9.10	281.50
문막읍	취병리	714	돼지	40	660	7.02	1.48	0.73	22.52

읍면	동리	지번	축종	사육두수	축사 면적	BOD (kg/일)	T-N (kg/일)	T-P (kg/일)	SS (kg/일)
문막읍	취병리	260	한우	26	366	16.33	7.25	1.42	88.40
문막읍	취병리		한우	11		6.91	3.07	0.60	37.40
문막읍	취병리	468	젓소	20	286	12.56	5.58	1.09	68.00
문막읍	취병리	328	젓소	12	73	7.54	3.35	0.66	40.80
문막읍	취병리	810, 811	젓소	40	241	25.13	11.15	2.18	136.00
문막읍	취병리	169	사슴	50		0.19	0.06	0.03	-
문막읍	취병리	870, 793-4	한우, 젓소	60	176	37.69	16.73	3.28	204.00
문막읍	취병리	799-7	한우	17	390	10.68	4.74	0.93	57.80
문막읍	취병리	산95	젓소	17	90	10.68	4.74	0.93	57.80
문막읍	취병리	766	사슴	20		0.08	0.02	0.01	-
문막읍	취병리	764	젓소	33	465	20.73	9.20	1.80	112.20
문막읍	취병리	산95	개	50		0.19	0.06	0.03	-
문막읍	취병리	749	젓소	45	384	28.27	12.55	2.46	153.00
문막읍	취병리	산106-1	사슴	30		0.11	0.04	0.02	-
문막읍	취병리	123, 133	젓소	16	127	10.05	4.46	0.87	54.40
문막읍	취병리	118	젓소	18	90	11.31	5.02	0.98	61.20
문막읍	취병리	399-2, 3	한우	20	133	12.56	5.58	1.09	68.00
문막읍	취병리	386-1, 2, 375	젓소	17	356	10.68	4.74	0.93	57.80
문막읍	취병리	377, 377-1	젓소	14	792	8.79	3.90	0.76	47.60
문막읍	취병리	380	젓소	15		9.42	4.18	0.82	51.00
문막읍	취병리	464	젓소	16		10.05	4.46	0.87	54.40
문막읍	후용리	559외1	한우	25	308	15.71	6.97	1.37	85.00
문막읍	후용리	231-1	젓소	17	198	10.68	4.74	0.93	57.80
문막읍	후용리	729-51외	돼지	900	832	157.95	33.39	16.38	506.70
소초면	장양리	1150	한우	16		10.05	4.46	0.87	54.40
소초면	장양리	1150	한우	24		15.08	6.69	1.31	81.60
소초면	장양리	97-1	한우	8		5.03	2.23	0.44	27.20
소초면	장양리	43-2	한우	21		13.19	5.85	1.15	71.40
소초면	장양리	40-1	닭	31		0.12	0.04	0.02	-
소초면	장양리	11-4	한우	100		62.82	27.88	5.46	340.00
소초면	장양리	760-2	한우	8		5.03	2.23	0.44	27.20
소초면	장양리	257	한우	17		10.68	4.74	0.93	57.80
소초면	장양리	241	한우	7		4.40	1.95	0.38	23.80
소초면	수암리	298	돼지	30		5.27	1.11	0.55	16.89
소초면	수암리		한우	4		2.51	1.12	0.22	13.60
소초면	수암리	1053	한우	4		2.51	1.12	0.22	13.60
소초면	수암리		개	40		0.15	0.05	0.02	-
소초면	수암리		한우	10		6.28	2.79	0.55	34.00
소초면	수암리		흑염소	5		0.02	0.01	0.00	-
소초면	수암리		돼지	40		7.02	1.48	0.73	22.52
소초면	수암리		닭	100		0.38	0.12	0.05	-
소초면	수암리		젓소	30		18.85	8.36	1.64	102.00
소초면	수암리		닭	60		0.23	0.07	0.03	-
소초면	수암리		개	30		0.11	0.04	0.02	-
소초면	수암리		돼지	30		5.27	1.11	0.55	16.89

읍면	동리	지번	축종	사육두수	축사 면적	BOD (kg/일)	T-N (kg/일)	T-P (kg/일)	SS (kg/일)
소초면	평장리	655	돼지	30		5.27	1.11	0.55	16.89
소초면	평장리	855	개	40		0.15	0.05	0.02	-
소초면	평장리	655-1	한우	5		3.14	1.39	0.27	17.00
소초면	평장리	586-1	젓소	15		9.42	4.18	0.82	51.00
소초면	평장리	585-1	한우	5		3.14	1.39	0.27	17.00
소초면	평장리	384	한우	8		5.03	2.23	0.44	27.20
소초면	평장리	505-2	돼지	40		7.02	1.48	0.73	22.52
소초면	평장리	505-2	돼지	20		3.51	0.74	0.36	11.26
소초면	평장리	605	돼지	20		3.51	0.74	0.36	11.26
소초면	교항리	190-1	한우	11		6.91	3.07	0.60	37.40
소초면	교항리	211	한우	22		13.82	6.13	1.20	74.80
소초면	교항리	169	젓소	29		18.22	8.09	1.58	98.60
소초면	교항리	199-3	젓소	35		21.99	9.76	1.91	119.00
소초면	교항리	192	젓소	26		16.33	7.25	1.42	88.40
소초면	홍양리	215-3	개	20		0.08	0.02	0.01	-
소초면	홍양리	272-2	개	30		0.11	0.04	0.02	-
소초면	홍양리	232	한우	15		9.42	4.18	0.82	51.00
소초면	홍양리	52_3	한우	10		6.28	2.79	0.55	34.00
소초면	홍양리	315	개	15		0.06	0.02	0.01	-
소초면	홍양리	1757	한우	40		25.13	11.15	2.18	136.00
소초면	학곡리	산102	말	50		31.41	13.94	2.73	170.00
소초면	학곡리	131-1	젓소	60		37.69	16.73	3.28	204.00
소초면	의관리	65	개	50		0.19	0.06	0.03	-
소초면	의관리	49_1	한우	10		6.28	2.79	0.55	34.00
소초면	의관리	64	한우	15		9.42	4.18	0.82	51.00
소초면	둔둔리		한우	10		6.28	2.79	0.55	34.00
소초면	둔둔리	458	한우	4		2.51	1.12	0.22	13.60
소초면	둔둔리		한우	10		6.28	2.79	0.55	34.00
소초면	둔둔리		한우	15		9.42	4.18	0.82	51.00
소초면	둔둔리	830	젓소	8		5.03	2.23	0.44	27.20
호저면	만중리	492-4	닭	15,000		57.00	18.00	7.50	-
호저면	만중리	467	돼지	1,000	672	175.50	37.10	18.20	563.00
호저면	만중리	727	돼지	700	676	122.85	25.97	12.74	394.10
호저면	만중리	379	돼지	300	401	52.65	11.13	5.46	168.90
호저면	만중리	845	젓소	22	355	13.82	6.13	1.20	74.80
호저면	만중리	산74	닭	8,400	1,000	31.92	10.08	4.20	-
호저면	만중리	산74	돼지	500		87.75	18.55	9.10	281.50
호저면	만중리	1039-2	돼지	150	330	26.33	5.57	2.73	84.45
호저면	만중리	1132, -3	소	5	255	3.14	1.39	0.27	17.00
호저면	만중리	148	젓소	11	204	6.91	3.07	0.60	37.40
호저면	만중리	387	닭	6,000	1,660	22.80	7.20	3.00	-
호저면	만중리	804	소	25	265	15.71	6.97	1.37	85.00
호저면	만중리	산74	닭	16,000		60.80	19.20	8.00	-
호저면	만중리	353	닭	40,000		152.00	48.00	20.00	-
호저면	만중리	491	닭	20,000		76.00	24.00	10.00	-

읍면	동리	지번	축종	사육두수	축사 면적	BOD (kg/일)	T-N (kg/일)	T-P (kg/일)	SS (kg/일)
호저면	만종리	388	닭	17,000		64.60	20.40	8.50	-
호저면	만종리	365	닭	12,000		45.60	14.40	6.00	-
호저면	만종리	147	젓소	30		18.85	8.36	1.64	102.00
호저면	만종리	1039-1	돼지	800	492	140.40	29.68	14.56	450.40
호저면	만종리	산74	돼지	100		17.55	3.71	1.82	56.30
호저면	만종리	산74	돼지	30		5.27	1.11	0.55	16.89
호저면	만종리		닭	20,000		76.00	24.00	10.00	-
호저면	만종리	산74	돼지	20		3.51	0.74	0.36	11.26
호저면	만종리	74	돼지	54		9.48	2.00	0.98	30.40
호저면	만종리	599	돼지	600	702	105.30	22.26	10.92	337.80
호저면	만종리	산74	닭	17,000		64.60	20.40	8.50	-
호저면	만종리	산74	닭	10,000		38.00	12.00	5.00	-
호저면	만종리	350, 358	닭	20,000	1,926	76.00	24.00	10.00	-
호저면	만종리	산74	돼지	90	826	15.80	3.34	1.64	50.67
호저면	만종리	220	돼지	400	265	70.20	14.84	7.28	225.20
호저면	고산리	80_5	닭	100		0.38	0.12	0.05	-
호저면	용곡리	410	개	250		0.95	0.30	0.13	-
호저면	용곡리	545-2	닭/염소	83		0.32	0.10	0.04	-
호저면	용곡리	532	닭	100		0.38	0.12	0.05	-
호저면	용곡리	461	한우	25		15.71	6.97	1.37	85.00
호저면	옥산리	5	닭	30,000		114.00	36.00	15.00	-
호저면	옥산리		개	200		0.76	0.24	0.10	-
호저면	대덕리	753	한우	10		6.28	2.79	0.55	34.00
호저면	대덕리		한우	20		12.56	5.58	1.09	68.00
호저면	부장리	547-3	한우	25		15.71	6.97	1.37	85.00
호저면	주산리	1179	한우	15		9.42	4.18	0.82	51.00
호저면	주산리	산115-2	한우	100		62.82	27.88	5.46	340.00
지정면	월송리	431	젓소	15		9.42	4.18	0.82	51.00
지정면	월송리	427-4	젓소	30		18.85	8.36	1.64	102.00
지정면	월송리	677	한우	15		9.42	4.18	0.82	51.00
지정면	월송리	387	젓소	25		15.71	6.97	1.37	85.00
지정면	월송리	684-1	한우	20		12.56	5.58	1.09	68.00
지정면	월송리	518-1	한우	15		9.42	4.18	0.82	51.00
지정면	월송리	631	한우	15		9.42	4.18	0.82	51.00
지정면	월송리	631	한우	11		6.91	3.07	0.60	37.40
지정면	판대리	169-4	한우	15		9.42	4.18	0.82	51.00
지정면	판대리	188	한우	18		11.31	5.02	0.98	61.20
지정면	판대리	259-1	한우	13		8.17	3.62	0.71	44.20
지정면	판대리	169	돼지	80		14.04	2.97	1.46	45.04
지정면	판대리	122	사슴	18		0.07	0.02	0.01	-
지정면	판대리	233	한우	60		37.69	16.73	3.28	204.00
지정면	안창리	118	한우	15		9.42	4.18	0.82	51.00
지정면	안창리	6	개	26		0.10	0.03	0.01	-
지정면	안창리	371	돼지	15		2.63	0.56	0.27	8.45
지정면	안창리	367	개	28		0.11	0.03	0.01	-

읍면	동리	지번	축종	사육두수	축사 면적	BOD (kg/일)	T-N (kg/일)	T-P (kg/일)	SS (kg/일)
지정면	안창리	산-55-2	한우	30		18.85	8.36	1.64	102.00
지정면	안창리	산-55-2	사슴	19		0.07	0.02	0.01	
지정면	안창리	산59-1	닭	30		0.11	0.04	0.02	-
지정면	안창리	806-1	사슴	11		0.04	0.01	0.01	
지정면	안창리	751-1	한우	10		6.28	2.79	0.55	34.00
지정면	간현리	546	한우	20		12.56	5.58	1.09	68.00
지정면	간현리	325	한우	15		9.42	4.18	0.82	51.00
지정면	간현리	198	한우	15		9.42	4.18	0.82	51.00
지정면	간현리	130-2	한우	15		9.42	4.18	0.82	51.00
지정면	간현리	130	한우	30		18.85	8.36	1.64	102.00
지정면	간현리	63_5	한우	15		9.42	4.18	0.82	51.00
지정면	간현리	54	돼지	40		7.02	1.48	0.73	22.52
지정면	간현리	270	한우	20		12.56	5.58	1.09	68.00
지정면	간현리	280	한우	24		15.08	6.69	1.31	81.60
지정면	가곡리	산96	흑염소	50		0.19	0.06	0.03	
지정면	가곡리	218-1	한우	20		12.56	5.58	1.09	68.00
지정면	가곡리	1176	한우	18		11.31	5.02	0.98	61.20
지정면	가곡리	112-1	한우	20		12.56	5.58	1.09	68.00
지정면	가곡리	112-4	한우	20		12.56	5.58	1.09	68.00
지정면	가곡리	518	한우	24		15.08	6.69	1.31	81.60
지정면	가곡리	478	젖소	35		21.99	9.76	1.91	119.00
지정면	가곡리	630	개	60		0.23	0.07	0.03	-
지정면	가곡리	1092	한우	10		6.28	2.79	0.55	34.00
지정면	가곡리	684	젖소	25		15.71	6.97	1.37	85.00
지정면	신평리	717	닭	60		0.23	0.07	0.03	-
지정면	신평리	703	한우	23		14.45	6.41	1.26	78.20
지정면	신평리	733	닭	100		0.38	0.12	0.05	-
지정면	신평리	459	닭	200		0.76	0.24	0.10	-
지정면	신평리	491	젖소	15		9.42	4.18	0.82	51.00
지정면	보통리	258	젖소	15		9.42	4.18	0.82	51.00
지정면	보통리	224	젖소	15		9.42	4.18	0.82	51.00
지정면	보통리	450-6	젖소	18		11.31	5.02	0.98	61.20
지정면	보통리	424	젖소	30		18.85	8.36	1.64	102.00
지정면	보통리	459	젖소	28		17.59	7.81	1.53	95.20
지정면	보통리	451	젖소	60		37.69	16.73	3.28	204.00
지정면	보통리	459-2	젖소	15		9.42	4.18	0.82	51.00
지정면	보통리	423	돼지	21		3.69	0.78	0.38	11.82
지정면	보통리	371-1	젖소	13		8.17	3.62	0.71	44.20
지정면	보통리	372	젖소	20		12.56	5.58	1.09	68.00
지정면	보통리	395	젖소	40		25.13	11.15	2.18	136.00
부론면	홍호리	산4-5, 88-3	돼지	200	4,655	35.10	7.42	3.64	112.60
부론면	홍호리	1004	한우	11	368	6.91	3.07	0.60	37.40
부론면	홍호리	산37-1	젖소	57	159	35.81	15.89	3.11	193.80
부론면	홍호리	187, -1	한우	15	150	9.42	4.18	0.82	51.00
부론면	노림리	156-3	한우	33	330	20.73	9.20	1.80	112.20

읍면	동리	지번	축종	사육두수	축사 면적	BOD (kg/일)	T-N (kg/일)	T-P (kg/일)	SS (kg/일)
부론면	노림리	368	한우	26	374	16.33	7.25	1.42	88.40
부론면	노림리	360	한우	41	514	25.76	11.43	2.24	139.40
부론면	노림리	388-2	젓소	22	336	13.82	6.13	1.20	74.80
부론면	노림리	317	돼지	1,200	912	210.60	44.52	21.84	675.60
부론면	노림리	390-2	한우	12	158	7.54	3.35	0.66	40.80
부론면	노림리	105	돼지	1,000	540	175.50	37.10	18.20	563.00
부론면	법천리	739	한우	15		9.42	4.18	0.82	51.00
부론면	법천리		한우	40		25.13	11.15	2.18	136.00
부론면	법천리		한우	30		18.85	8.36	1.64	102.00
부론면	법천리		한우	20		12.56	5.58	1.09	68.00
부론면	법천리	657	한우	30		18.85	8.36	1.64	102.00
부론면	법천리	1402-2	한우	20		12.56	5.58	1.09	68.00
부론면	법천리	924	한우	20		12.56	5.58	1.09	68.00
부론면	법천리	913	한우	13		8.17	3.62	0.71	44.20
부론면	손곡리	1220	한우	30		18.85	8.36	1.64	102.00
부론면	손곡리	1122	한우	30		18.85	8.36	1.64	102.00
부론면	손곡리	830	한우	10		6.28	2.79	0.55	34.00
부론면	손곡리	923	한우	25		15.71	6.97	1.37	85.00
부론면	손곡리	1594	한우	30		18.85	8.36	1.64	102.00
부론면	손곡리	552	한우	13		8.17	3.62	0.71	44.20
부론면	정산리	1611	한우	30		18.85	8.36	1.64	102.00
부론면	정산리		한우	25		15.71	6.97	1.37	85.00
부론면	정산리	214-1	한우	30		18.85	8.36	1.64	102.00
부론면	정산리	1059	한우	8		5.03	2.23	0.44	27.20
부론면	정산리	1052	한우	10		6.28	2.79	0.55	34.00
부론면	정산리	485-1	돼지	457		80.20	16.95	8.32	257.29
부론면	정산리	산225	한우	23		14.45	6.41	1.26	78.20
귀래면	귀래리	388-1, 389-2	닭	40,000	1,419	152.00	48.00	20.00	-
귀래면	귀래리	360	개	100	910	0.38	0.12	0.05	-
귀래면	귀래리	1254	한우, 젓소	27	168	16.96	7.53	1.47	91.80
귀래면	귀래리	1051	한우	20	285	12.56	5.58	1.09	68.00
귀래면	귀래리	1028	한우	12	300	7.54	3.35	0.66	40.80
귀래면	귀래리	46	돼지	50	255	8.78	1.86	0.91	28.15
귀래면	용암리	742-1	한우	20		12.56	5.58	1.09	68.00
귀래면	운계리		젓소	15		9.42	4.18	0.82	51.00
귀래면	운계리	412-2	한우	40		25.13	11.15	2.18	136.00
귀래면	운계리	1039	한우	15		9.42	4.18	0.82	51.00
귀래면	운계리	1122	한우	15		9.42	4.18	0.82	51.00
귀래면	운남리		한우	15		9.42	4.18	0.82	51.00
홍업면	대안리	662	사슴	15		0.06	0.02	0.01	-
홍업면	대안리	1443	소	1		0.63	0.28	0.05	3.40
홍업면	대안리	1443	소	3		1.88	0.84	0.16	10.20
홍업면	대안리	1929	소	11		6.91	3.07	0.60	37.40
홍업면	매지리	719-2	소	5		3.14	1.39	0.27	17.00
홍업면	매지리	205	소	20	157	12.56	5.58	1.09	68.00

읍면	동리	지번	축종	사육두수	축사 면적	BOD (kg/일)	T-N (kg/일)	T-P (kg/일)	SS (kg/일)
홍업면	매지리	27	사슴	9		0.03	0.01	0.00	-
홍업면	사제리	1554	닭	20,000	878	76.00	24.00	10.00	-
홍업면	사제리	247-4	소	2		1.26	0.56	0.11	6.80
홍업면	사제리	1625	사슴	22		0.08	0.03	0.01	-
홍업면	사제리	1113-1, -3	소	50	330	31.41	13.94	2.73	170.00
홍업면	사제리	1077-2	소	30	384	18.85	8.36	1.64	102.00
홍업면	사제리	607	소	2		1.26	0.56	0.11	6.80
홍업면	사제리		개	40		0.15	0.05	0.02	-
홍업면	사제리	1657-2	소	5		3.14	1.39	0.27	17.00
홍업면	사제리	157-1	사슴	25		0.10	0.03	0.01	-
홍업면	사제리	1385	돼지	25	551	4.39	0.93	0.46	14.08
홍업면	사제리	257-1	사슴	20		0.08	0.02	0.01	-
홍업면	사제리	257, -1	소	8	260	5.03	2.23	0.44	27.20
홍업면	사제리	257, -1	개	200	260	0.76	0.24	0.10	-
홍업면	사제리	1158	개	200	124	0.76	0.24	0.10	-
홍업면	사제리	1150	개	250	488	0.95	0.30	0.13	-
홍업면	사제리	1144	돼지	1,000	1,209	175.50	37.10	18.20	563.00
홍업면	사제리	1150	소	10	488	6.28	2.79	0.55	34.00
홍업면	홍업리	산19-12	돼지	60		10.53	2.23	1.09	33.78
홍업면	홍업리	산19-12	개	150		0.57	0.18	0.08	-
판부면	서곡리	982	염소	150		0.57	0.18	0.08	-
판부면	서곡리		염소	80		0.30	0.10	0.04	-
판부면	서곡리	204-2	소	20	405	12.56	5.58	1.09	68.00
판부면	서곡리		개	200		0.76	0.24	0.10	-
판부면	서곡리	459	개	30		0.11	0.04	0.02	-
판부면	서곡리	862	돼지	200	275	35.10	7.42	3.64	112.60
판부면	신촌리	1139	사슴	12		0.05	0.01	0.01	-
판부면	신촌리	산142	소	32	396	20.10	8.92	1.75	108.80
판부면	신촌리	833	소	40	317	25.13	11.15	2.18	136.00
신림면	금창리	85	닭	470		1.79	0.56	0.24	-
신림면	금창리	359-1	닭	400		1.52	0.48	0.20	-
신림면	금창리		젓소	40		25.13	11.15	2.18	136.00
신림면	금창리	52	닭	1,500		5.70	1.80	0.75	-
신림면	용암리	351-2	닭	400		1.52	0.48	0.20	-
신림면	황둔리	706	염소	15		0.06	0.02	0.01	-
신림면	황둔리	706	닭	30		0.11	0.04	0.02	-
신림면	황둔리	103	한우	7		4.40	1.95	0.38	23.80
신림면	황둔리	662	한우	8		5.03	2.23	0.44	27.20
신림면	황둔리	1008	오소리	23		0.09	0.03	0.01	-

5.2 토지이용현황 및 토지이용에 의한 오염부하량



여 백

행정구역	면적(km ²)						전체부하량(kg/일)				전부하량(kg/일)			
	계	전	답	임야	대지	기타	BOD	T-N	T-P	SS	BOD	T-N	T-P	SS
합 계	867.22	63.95	67.50	631.03	17.61	87.13	2,731.45	2,639.43	172.96	69,973.23	285.22	365.43	23.08	4,215.54
문막읍	104.30	5.75	12.63	70.60	1.59	13.74	334.20	351.01	25.81	11,637.49	28.23	36.17	2.28	417.20
문막읍 문막리	2.59	0.17	0.85	0.79	0.13	0.64	17.63	12.52	1.61	588.47	0.86	1.10	0.07	12.69
문막읍 동화리	11.72	0.99	1.54	6.94	0.38	1.87	54.08	44.65	3.81	1,381.47	4.84	6.21	0.39	71.60
문막읍 비두리	18.74	0.87	1.23	15.66	0.10	0.89	40.21	55.44	2.70	1,552.28	4.25	5.45	0.34	62.82
문막읍 취병리	16.21	0.46	0.73	13.52	0.08	1.43	32.52	45.20	1.79	1,112.50	2.24	2.87	0.18	33.16
문막읍 궁촌리	17.31	0.70	1.85	13.05	0.13	1.59	43.45	54.18	3.47	1,807.45	3.41	4.37	0.28	50.45
문막읍 건동리	8.27	0.71	1.33	4.39	0.34	1.50	44.56	33.74	3.23	1,112.93	3.47	4.44	0.28	51.26
문막읍 후용리	5.86	0.47	1.62	2.74	0.10	0.92	24.27	24.16	2.68	1,175.14	2.32	2.97	0.19	34.24
문막읍 포진리	4.78	0.22	1.00	1.95	0.13	1.48	21.76	18.36	1.87	740.77	1.07	1.38	0.09	15.88
문막읍 반계리	16.66	0.96	2.02	10.47	0.16	3.05	47.46	54.34	3.83	1,818.78	4.71	6.04	0.38	69.68
문막읍 대둔리	2.16	0.21	0.45	1.08	0.03	0.38	8.26	8.39	0.81	347.70	1.04	1.34	0.08	15.42
소초면	103.09	7.04	6.80	75.84	1.24	12.17	43.20	48.82	2.63	1,184.41	5.81	7.45	0.47	85.94
소초면 평장리	10.47	1.10	0.86	7.45	0.15	0.90	32.84	35.66	2.27	971.71	5.42	6.95	0.44	80.18
소초면 의관리	5.27	0.08	0.14	2.58	0.01	2.46	10.36	13.16	0.36	212.70	0.39	0.50	0.03	5.77
소초면 장양리	8.00	0.86	1.10	3.75	0.23	2.06	55.50	61.62	3.61	1,665.00	6.46	8.27	0.52	95.43
소초면 홍양리	19.15	1.32	1.39	14.90	0.27	1.28	55.50	61.62	3.61	1,665.00	6.46	8.27	0.52	95.43
소초면 수암리	10.76	1.07	1.20	6.10	0.17	2.22	36.91	37.52	2.73	1,120.50	5.26	6.74	0.43	77.71
소초면 교항리	10.83	1.14	0.86	7.91	0.12	0.81	30.67	36.02	2.17	988.61	5.58	7.15	0.45	82.51
소초면 둔둔리	6.98	0.68	0.64	4.13	0.08	1.45	21.26	23.24	1.50	646.90	3.34	4.28	0.27	49.32
소초면 학곡리	31.63	0.79	0.60	29.03	0.22	0.99	62.84	86.18	2.67	1,782.74	3.88	4.97	0.31	57.28
호저면	76.62	6.05	7.35	53.60	0.83	8.79	218.67	251.66	16.18	7,536.05	29.70	38.05	2.40	438.95
호저면 주산리	8.65	0.83	1.18	4.78	0.16	1.70	31.72	31.24	2.50	1,024.74	4.08	5.23	0.33	60.37
호저면 고산리	11.79	0.44	0.61	10.13	0.06	0.56	23.96	33.75	1.45	881.04	2.14	2.74	0.17	31.63

행정구역	답부하량(kg/일)				임야부하량(kg/일)				대지부하량(kg/일)				기타부하량(kg/일)			
	BOD	T-N	T-P	SS	BOD	T-N	T-P	SS	BOD	T-N	T-P	SS	BOD	T-N	T-P	SS
합 계	335.22	397.43	78.27	38,205.73	730.91	1,379.76	17.03	25,905.66	1,209.93	327.28	52.86	1,547.58	170.17	169.53	1.72	98.71
문막읍	68.60	81.33	16.02	7,818.55	91.30	172.34	2.13	3,235.77	116.23	31.44	5.08	148.66	29.85	29.73	0.30	17.31
문막읍 문막리	4.62	5.47	1.08	526.32	1.02	1.93	0.02	36.20	9.74	2.63	0.43	12.46	1.39	1.38	0.01	0.80
문막읍 동화리	8.37	9.92	1.95	953.73	8.98	16.95	0.21	318.18	27.82	7.53	1.22	35.59	4.07	4.05	0.04	2.36
문막읍 비두리	6.68	7.92	1.56	761.44	20.25	38.23	0.47	717.83	7.09	1.92	0.31	9.06	1.93	1.93	0.02	1.12
문막읍 취병리	3.95	4.69	0.92	450.51	17.48	33.00	0.41	619.68	5.74	1.55	0.25	7.34	3.10	3.08	0.03	1.80
문막읍 궁촌리	10.04	11.91	2.34	1,144.61	16.87	31.85	0.39	598.02	9.67	2.62	0.42	12.37	3.45	3.44	0.03	2.00
문막읍 건동리	7.25	8.60	1.69	826.59	5.68	10.72	0.13	201.34	24.90	6.74	1.09	31.85	3.25	3.24	0.03	1.89
문막읍 후용리	8.81	10.45	2.06	1,004.27	3.55	6.70	0.08	125.76	7.59	2.05	0.33	9.71	2.00	2.00	0.02	1.16
문막읍 포진리	5.45	6.47	1.27	621.61	2.52	4.75	0.06	89.27	9.51	2.57	0.42	12.16	3.21	3.20	0.03	1.86
문막읍 반계리	10.97	13.01	2.56	1,250.66	13.54	25.55	0.32	479.75	11.61	3.14	0.51	14.85	6.62	6.60	0.07	3.84
문막읍 대둔리	2.45	2.90	0.57	278.82	1.40	2.65	0.03	49.72	2.55	0.69	0.11	3.26	0.82	0.82	0.01	0.48
소초면	5.44	6.45	1.27	619.64	12.97	24.48	0.30	459.65	11.67	3.16	0.51	14.92	7.31	7.29	0.07	4.24
소초면 평장리	4.69	5.56	1.10	534.80	9.63	18.18	0.22	341.35	11.13	3.01	0.49	14.24	1.96	1.96	0.02	1.14
소초면 의관리	0.74	0.88	0.17	84.84	3.34	6.30	0.08	118.30	0.54	0.15	0.02	0.69	5.35	5.33	0.05	3.10
소초면 장양리	7.55	8.95	1.76	860.25	19.27	36.37	0.45	682.84	19.45	5.26	0.85	24.88	2.78	2.77	0.03	1.61
소초면 홍양리	7.55	8.95	1.76	860.25	19.27	36.37	0.45	682.84	19.45	5.26	0.85	24.88	2.78	2.77	0.03	1.61
소초면 수암리	6.53	7.75	1.53	744.67	7.88	14.88	0.18	279.44	12.42	3.36	0.54	15.88	4.82	4.80	0.05	2.79
소초면 교항리	4.66	5.53	1.09	531.67	10.23	19.31	0.24	362.61	8.44	2.28	0.37	10.79	1.75	1.74	0.02	1.02
소초면 둔둔리	3.50	4.15	0.82	398.94	5.34	10.08	0.12	189.21	5.94	1.61	0.26	7.60	3.14	3.13	0.03	1.82
소초면 학곡리	3.28	3.88	0.76	373.39	37.54	70.86	0.87	1,330.36	16.00	4.33	0.70	20.46	2.16	2.15	0.02	1.25
호저면	39.94	47.35	9.33	4,551.93	69.31	130.84	1.62	2,456.55	60.63	16.40	2.65	77.55	19.09	19.02	0.19	11.08
호저면 주산리	6.39	7.58	1.49	728.48	6.19	11.68	0.14	219.22	11.36	3.07	0.50	14.53	3.70	3.68	0.04	2.15
호저면 고산리	3.33	3.94	0.78	379.18	13.10	24.72	0.31	464.18	4.17	1.13	0.18	5.34	1.22	1.21	0.01	0.71

행정구역	면적(km)						전체부하량(kg/일)				전부하량(kg/일)			
	계	전	담	임야	대지	기타	BOD	T-N	T-P	SS	BOD	T-N	T-P	SS
호저면 대덕리	5.05	0.55	0.70	2.64	0.06	1.10	16.53	17.94	1.40	601.40	2.70	3.47	0.22	39.98
호저면 광격리	7.73	0.74	0.83	5.30	0.07	0.79	22.12	26.09	1.76	815.68	3.65	4.67	0.29	53.88
호저면 만중리	9.30	0.97	1.10	5.49	0.19	1.55	35.43	33.78	2.60	1,022.93	4.76	6.10	0.39	70.40
호저면 옥산리	4.73	0.44	0.30	3.30	0.06	0.64	13.48	15.21	0.85	374.88	2.15	2.75	0.17	31.76
호저면 무장리	7.74	0.76	1.33	4.73	0.10	0.82	26.25	28.65	2.47	1,106.76	3.71	4.75	0.30	54.84
호저면 용곡리	7.50	0.27	0.23	6.49	0.03	0.48	14.08	20.63	0.69	462.35	1.33	1.70	0.11	19.66
호저면 산현리	7.58	0.25	0.52	6.34	0.05	0.42	16.91	22.31	1.12	636.33	1.22	1.56	0.10	17.97
호저면 매호리	6.56	0.81	0.55	4.41	0.05	0.74	18.20	22.05	1.34	609.94	3.96	5.07	0.32	58.47
지정면	89.76	6.60	5.22	66.24	0.96	10.74	239.87	279.03	14.54	6,851.32	32.38	41.49	2.62	478.59
지정면 간현리	12.92	0.90	0.86	9.01	0.17	1.99	37.33	40.82	2.30	1,030.30	4.41	5.66	0.36	65.24
지정면 안창리	14.17	0.88	0.52	11.18	0.09	1.48	31.81	41.32	1.69	912.35	4.34	5.56	0.35	64.15
지정면 가곡리	7.01	1.13	1.03	4.21	0.11	0.52	25.89	27.37	2.25	924.73	5.54	7.10	0.45	81.89
지정면 판대리	20.25	1.03	0.58	17.29	0.12	1.24	41.96	57.43	2.07	1,236.23	5.05	6.47	0.41	74.64
지정면 신평리	7.36	0.88	0.89	4.55	0.14	0.91	26.95	26.99	2.06	834.28	4.31	5.52	0.35	63.71
지정면 월송리	23.94	1.37	0.94	17.79	0.27	3.57	62.47	71.19	3.22	1,524.58	6.74	8.63	0.55	99.56
지정면 보통리	4.11	0.41	0.41	2.22	0.06	1.02	13.46	13.92	0.95	388.85	1.99	2.55	0.16	29.40
부른면	82.67	6.62	8.19	58.39	0.73	8.75	224.97	270.28	17.30	8,304.37	32.48	41.61	2.63	480.04
부른면 법천리	12.87	1.11	1.60	8.42	0.18	1.55	41.70	44.81	3.34	1,476.38	5.45	6.98	0.44	80.57
부른면 손곡리	19.70	1.10	1.45	15.92	0.14	1.09	46.38	60.21	3.22	1,719.53	5.39	6.90	0.44	79.62
부른면 정산리	17.24	1.71	1.54	12.08	0.13	1.77	45.44	56.51	3.44	1,645.39	8.41	10.77	0.68	124.26
부른면 흥호리	8.02	0.75	1.16	4.71	0.08	1.33	24.46	28.05	2.18	994.58	3.71	4.75	0.30	54.76
부른면 노림리	8.02	0.77	1.24	4.05	0.09	1.88	26.24	28.49	2.32	1,016.96	3.78	4.84	0.31	55.80
부른면 단강리	16.82	1.17	1.21	13.20	0.12	1.12	40.74	52.22	2.81	1,451.53	5.75	7.37	0.47	85.02
귀래면	71.45	5.41	4.12	58.24	0.53	3.16	170.06	220.09	10.90	5,665.60	26.56	34.03	2.15	392.62

행정구역	담부하량(kg/일)				임야부하량(kg/일)				대지부하량(kg/일)				기타부하량(kg/일)			
	BOD	T-N	T-P	SS	BOD	T-N	T-P	SS	BOD	T-N	T-P	SS	BOD	T-N	T-P	SS
호저면 대덕리	3.81	4.51	0.89	433.73	3.41	6.44	0.08	120.90	4.22	1.14	0.18	5.40	2.39	2.38	0.02	1.38
호저면 광격리	4.48	5.32	1.05	511.07	6.85	12.93	0.16	242.80	5.42	1.47	0.24	6.93	1.72	1.71	0.02	1.00
호저면 만종리	5.97	7.08	1.39	680.92	7.09	13.39	0.17	251.45	14.24	3.85	0.62	18.21	3.36	3.35	0.03	1.95
호저면 옥산리	1.63	1.93	0.38	185.97	4.27	8.05	0.10	151.17	4.05	1.09	0.18	5.18	1.38	1.38	0.01	0.80
호저면 무장리	7.23	8.58	1.69	824.58	6.12	11.55	0.14	216.84	7.41	2.00	0.32	9.48	1.78	1.77	0.02	1.03
호저면 용곡리	1.24	1.48	0.29	141.84	8.40	15.85	0.20	297.59	2.07	0.56	0.09	2.65	1.04	1.04	0.01	0.61
호저면 산현리	2.83	3.36	0.66	322.56	8.20	15.47	0.19	290.47	3.75	1.01	0.16	4.80	0.92	0.91	0.01	0.53
호저면 매호리	3.01	3.57	0.70	343.60	5.70	10.75	0.13	201.91	3.93	1.06	0.17	5.03	1.60	1.59	0.02	0.93
지정면	28.37	33.64	6.62	3,233.57	85.66	161.70	2.00	3,035.93	70.12	18.97	3.06	89.69	23.33	23.25	0.24	13.54
지정면 간현리	4.69	5.56	1.09	534.08	11.65	21.99	0.27	412.79	12.26	3.32	0.54	15.69	4.32	4.30	0.04	2.51
지정면 안창리	2.85	3.38	0.67	325.06	14.46	27.29	0.34	512.40	6.93	1.88	0.30	8.87	3.22	3.21	0.03	1.87
지정면 가곡리	5.60	6.64	1.31	638.71	5.45	10.28	0.13	193.03	8.16	2.21	0.36	10.44	1.14	1.14	0.01	0.66
지정면 판대리	3.13	3.71	0.73	356.48	22.36	42.20	0.52	792.37	8.73	2.36	0.38	11.17	2.69	2.68	0.03	1.56
지정면 신평리	4.81	5.70	1.12	548.29	5.88	11.10	0.14	208.38	9.97	2.70	0.44	12.76	1.98	1.97	0.02	1.15
지정면 월송리	5.09	6.03	1.19	579.67	23.01	43.43	0.54	815.42	19.88	5.38	0.87	25.43	7.76	7.73	0.08	4.50
지정면 보룡리	2.20	2.61	0.51	251.27	2.86	5.41	0.07	101.54	4.18	1.13	0.18	5.34	2.22	2.21	0.02	1.29
부룬면	44.47	52.73	10.38	5,068.85	75.50	142.53	1.76	2,676.02	53.49	14.47	2.34	68.42	19.02	18.94	0.19	11.03
부룬면 법천리	8.69	10.31	2.03	990.86	10.89	20.56	0.25	385.98	13.30	3.60	0.58	17.01	3.37	3.36	0.03	1.96
부룬면 손곡리	7.86	9.32	1.84	895.79	20.59	38.87	0.48	729.74	10.16	2.75	0.44	13.00	2.38	2.37	0.02	1.38
부룬면 정산리	8.36	9.92	1.95	953.28	15.63	29.50	0.36	553.87	9.19	2.48	0.40	11.75	3.86	3.84	0.04	2.24
부룬면 홍호리	6.28	7.44	1.47	715.25	6.09	11.50	0.14	215.85	5.50	1.49	0.24	7.04	2.88	2.87	0.03	1.67
부룬면 노림리	6.71	7.96	1.57	765.11	5.23	9.88	0.12	185.45	6.43	1.74	0.28	8.22	4.10	4.08	0.04	2.38
부룬면 단강리	6.57	7.79	1.53	748.57	17.07	32.23	0.40	605.13	8.92	2.41	0.39	11.41	2.43	2.42	0.02	1.41
귀래면	22.37	26.53	5.22	2,550.04	75.31	142.16	1.76	2,669.13	38.96	10.54	1.70	49.83	6.85	6.83	0.07	3.98

행정구역	면적(kmf)						전체부하량(kg/일)				전부하량(kg/일)			
	계	전	답	임야	대지	기타	BOD	T-N	T-P	SS	BOD	T-N	T-P	SS
귀래면 운남리	16.75	1.22	0.93	13.87	0.15	0.59	40.96	51.65	2.56	1,312.33	5.97	7.65	0.48	88.21
귀래면 귀래리	23.90	1.65	1.08	20.06	0.13	0.98	51.88	71.08	3.08	1,721.89	8.09	10.37	0.65	119.64
귀래면 운계리	13.00	1.00	0.82	10.45	0.10	0.64	31.50	40.41	2.08	1,070.43	4.90	6.28	0.40	72.40
귀래면 주포리	7.56	0.64	0.38	6.04	0.07	0.44	18.97	23.50	1.14	562.47	3.15	4.04	0.25	46.56
귀래면 용암리	10.24	0.91	0.91	7.83	0.08	0.51	26.74	33.45	2.03	998.48	4.45	5.70	0.36	65.80
총업면	59.59	4.77	6.07	43.86	0.86	4.05	184.48	201.82	13.73	6,197.64	23.40	29.98	1.89	345.87
총업면 총업리	6.46	0.53	1.85	2.77	0.24	1.07	36.39	29.14	3.44	1,333.90	2.60	3.33	0.21	38.42
총업면 메지리	22.93	1.39	1.01	19.08	0.24	1.21	56.95	69.16	3.20	1,625.93	6.84	8.77	0.55	101.13
총업면 사계리	10.67	1.11	1.58	6.87	0.16	0.95	36.77	39.18	3.19	1,388.91	5.46	6.99	0.44	80.67
총업면 대안리	19.53	1.73	1.63	15.14	0.21	0.82	54.36	64.34	3.91	1,848.90	8.50	10.89	0.69	125.65
판부면	67.75	2.77	2.20	58.95	0.58	3.24	151.51	194.09	7.61	4,325.91	13.62	17.46	1.10	201.36
판부면 금대리	37.35	1.26	0.38	33.83	0.17	1.71	68.46	100.06	2.59	1,892.66	6.16	7.90	0.50	91.08
판부면 서곡리	21.93	1.10	1.67	17.46	0.38	1.34	67.49	70.60	4.31	1,948.46	5.38	6.89	0.44	79.47
판부면 신촌리	8.47	0.42	0.16	7.67	0.03	0.19	15.56	23.44	0.71	484.79	2.08	2.67	0.17	30.81
신림면	127.47	11.29	4.36	105.18	0.87	5.76	291.66	385.64	16.11	8,427.78	55.43	71.02	4.49	819.32
신림면 신림리	16.09	1.62	0.71	12.42	0.20	1.14	44.97	51.49	2.58	1,144.60	7.96	10.19	0.64	117.60
신림면 금창리	13.11	1.14	0.25	10.87	0.08	0.77	28.73	38.61	1.38	744.33	5.59	7.16	0.45	82.57
신림면 구학리	12.61	1.12	0.39	10.69	0.09	0.31	28.55	38.10	1.55	824.35	5.50	7.04	0.44	81.27
신림면 용암리	9.43	1.66	1.04	5.84	0.14	0.76	33.09	35.74	2.61	1,043.23	8.15	10.44	0.66	120.42
신림면 성남리	30.09	1.86	0.38	26.88	0.12	0.85	56.61	83.97	2.43	1,612.99	9.12	11.69	0.74	134.82
신림면 황둔리	35.77	2.61	0.96	30.75	0.15	1.31	71.43	103.39	3.68	2,206.62	12.79	16.39	1.04	189.08
신림면 송계리	10.36	1.29	0.64	7.73	0.10	0.61	28.28	34.33	1.88	851.64	6.33	8.11	0.51	93.56
동지역	84.53	7.66	10.57	40.15	9.42	16.73	872.85	436.98	48.15	9,842.67	37.59	48.17	3.04	555.66

행정구역	담부하량(kg/일)				임야부하량(kg/일)				대지부하량(kg/일)				기타부하량(kg/일)			
	BOD	T-N	T-P	SS	BOD	T-N	T-P	SS	BOD	T-N	T-P	SS	BOD	T-N	T-P	SS
귀래면 운남리	5.04	5.97	1.18	573.94	17.94	33.86	0.42	635.69	10.75	2.91	0.47	13.75	1.28	1.27	0.01	0.74
귀래면 귀래리	5.87	6.96	1.37	669.02	25.94	48.97	0.60	919.39	9.85	2.66	0.43	12.60	2.13	2.12	0.02	1.23
귀래면 운계리	4.47	5.30	1.04	509.19	13.51	25.50	0.31	478.77	7.25	1.96	0.32	9.27	1.38	1.38	0.01	0.80
귀래면 주포리	2.04	2.42	0.48	232.29	7.80	14.73	0.18	276.63	5.03	1.36	0.22	6.43	0.95	0.95	0.01	0.55
귀래면 용암리	4.96	5.88	1.16	565.60	10.12	19.10	0.24	358.65	6.09	1.65	0.27	7.79	1.12	1.11	0.01	0.65
홍업면	32.96	39.08	7.70	3,756.56	56.71	107.06	1.32	2,010.04	62.60	16.93	2.74	80.07	8.80	8.77	0.09	5.10
홍업면 홍업리	10.04	11.90	2.34	1,144.41	3.58	6.76	0.08	126.90	17.84	4.83	0.78	22.82	2.33	2.32	0.02	1.35
홍업면 매지리	5.50	6.52	1.28	626.73	24.67	46.57	0.57	874.39	17.32	4.68	0.76	22.15	2.62	2.61	0.03	1.52
홍업면 사계리	8.57	10.16	2.00	976.98	8.89	16.78	0.21	314.99	11.79	3.19	0.51	15.08	2.07	2.06	0.02	1.20
홍업면 대안리	8.85	10.49	2.07	1,008.44	19.57	36.95	0.46	693.75	15.66	4.24	0.68	20.03	1.78	1.77	0.02	1.03
관부면	11.97	14.19	2.79	1,364.25	76.23	143.89	1.78	2,701.67	42.64	11.53	1.86	54.54	7.04	7.02	0.07	4.09
관부면 금대리	2.04	2.42	0.48	232.74	43.74	82.57	1.02	1,550.31	12.79	3.46	0.56	16.36	3.73	3.71	0.04	2.16
관부면 서곡리	9.05	10.74	2.11	1,031.99	22.57	42.61	0.53	800.04	27.58	7.46	1.20	35.27	2.91	2.90	0.03	1.69
관부면 신촌리	0.87	1.04	0.20	99.51	9.91	18.71	0.23	351.33	2.28	0.62	0.10	2.92	0.41	0.41	0.00	0.24
신림면	23.68	28.07	5.53	2,698.44	136.02	256.76	3.17	4,820.88	64.02	17.32	2.80	81.89	12.51	12.47	0.13	7.26
신림면 신림리	3.84	4.55	0.90	437.52	16.06	30.32	0.37	569.32	14.64	3.96	0.64	18.72	2.47	2.46	0.02	1.43
신림면 금창리	1.36	1.61	0.32	154.77	14.06	26.54	0.33	498.27	6.05	1.64	0.26	7.74	1.68	1.67	0.02	0.97
신림면 구학리	2.14	2.54	0.50	244.37	13.83	26.11	0.32	490.14	6.40	1.73	0.28	8.19	0.68	0.67	0.01	0.39
신림면 용암리	5.63	6.67	1.31	641.43	7.55	14.25	0.18	267.49	10.11	2.73	0.44	12.93	1.66	1.65	0.02	0.96
신림면 성남리	2.05	2.43	0.48	233.72	34.76	65.62	0.81	1,232.10	8.82	2.39	0.39	11.29	1.85	1.85	0.02	1.08
신림면 황둔리	5.20	6.16	1.21	592.61	39.77	75.07	0.93	1,409.44	10.83	2.93	0.47	13.85	2.85	2.84	0.03	1.65
신림면 송계리	3.46	4.10	0.81	394.02	9.99	18.86	0.23	354.13	7.17	1.94	0.31	9.17	1.33	1.33	0.01	0.77
동지역	57.42	68.07	13.41	6,543.90	51.92	98.00	1.21	1,840.02	689.56	186.53	30.13	882.00	36.35	36.22	0.37	21.09

5.3 인구현황 및 인구에 의한 오염부하량



여 백

읍면	동리	인구(인)	오염부하량(kg/일)			
			BOD	T-N	T-P	SS
총계		282,472	8,607.13	2,172.95	395.08	6,659.94
문막읍 소계		19,526	587.28	148.26	26.96	454.42
문막읍	문막리	1,059	32.30	8.15	1.48	24.99
문막읍	포진리	1,208	36.84	9.30	1.69	28.51
문막읍	궁촌리	722	22.02	5.56	1.01	17.04
문막읍	비두리	460	14.03	3.54	0.64	10.86
문막읍	후용리	530	16.17	4.08	0.74	12.51
문막읍	반계리	1,197	36.51	9.22	1.68	28.25
문막읍	취병리	512	15.62	3.94	0.72	12.08
문막읍	건동리	4,609	140.57	35.49	6.45	108.77
문막읍	동화리	8,806	268.58	67.81	12.33	207.82
문막읍	대둔리	152	4.64	1.17	0.21	3.59
소초면소계		11,568	352.82	89.07	16.20	273.00
소초면	장양리	5,535	168.82	42.62	7.75	130.63
소초면	홍양리	1,570	47.89	12.09	2.20	37.05
소초면	수암리	938	28.61	7.22	1.31	22.14
소초면	평장리	508	15.49	3.91	0.71	11.99
소초면	의관리	1,091	33.28	8.40	1.53	25.75
소초면	둔둔리	532	16.23	4.10	0.74	12.56
소초면	교항리	655	19.98	5.04	0.92	15.46
소초면	학곡리	714	21.78	5.50	1.00	16.85
호저면소계		5,022	153.17	38.67	7.03	118.52
호저면	주산리	812	24.77	6.25	1.14	19.16
호저면	고산리	339	10.34	2.61	0.47	8.00
호저면	매호리	234	7.14	1.80	0.33	5.52
호저면	광격리	442	13.48	3.40	0.62	10.43
호저면	만중리	1,886	57.52	14.52	2.64	44.51
호저면	옥산리	243	7.41	1.87	0.34	5.73
호저면	산현리	189	5.76	1.46	0.26	4.46

읍면	동리	인구(인)	오염부하량(kg/일)			
			BOD	T-N	T-P	SS
호저면	용곡리	77	2.35	0.59	0.11	1.82
호저면	대덕리	355	10.83	2.73	0.50	8.38
호저면	무장리	427	13.02	3.29	0.60	10.08
지정면소계		3,596	109.68	27.69	5.03	84.87
지정면	간현리	970	29.59	7.47	1.36	22.89
지정면	판대리	297	9.06	2.29	0.42	7.01
지정면	안창리	355	10.83	2.73	0.50	8.38
지정면	가곡리	524	15.98	4.03	0.73	12.37
지정면	월송리	362	11.04	2.79	0.51	8.54
지정면	신평리	751	22.91	5.78	1.05	17.72
지정면	보통리	303	9.24	2.33	0.42	7.15
부론면소계		3,094	94.37	23.82	4.33	73.02
부론면	범천리	871	26.57	6.71	1.22	20.56
부론면	손곡리	552	16.84	4.25	0.77	13.03
부론면	정산리	464	14.15	3.57	0.65	10.95
부론면	홍호리	351	10.71	2.70	0.49	8.28
부론면	노림리	381	11.62	2.93	0.53	8.99
부론면	단강리	439	13.39	3.38	0.61	10.36
귀래면소계		2,266	69.11	17.45	3.17	53.48
귀래면	용암리	230	7.02	1.77	0.32	5.43
귀래면	주포리	246	7.50	1.89	0.34	5.81
귀래면	운남리	810	24.71	6.24	1.13	19.12
귀래면	운계리	366	11.16	2.82	0.51	8.64
귀래면	귀래리	601	18.33	4.63	0.84	14.18
홍업면소계		6,356	193.86	48.94	8.90	150.00
홍업면	홍업리	2,297	70.06	17.69	3.22	54.21
홍업면	매지리	1,987	60.60	15.30	2.78	46.89
홍업면	사제리	1,169	35.65	9.00	1.64	27.59
홍업면	대안리	831	25.35	6.40	1.16	19.61

읍면	동리	인구(인)	오염부하량(kg/일)			
			BOD	T-N	T-P	SS
관부면소계		4,548	138.71	35.02	6.37	107.33
관부면	금대리	958	29.22	7.38	1.34	22.61
관부면	서곡리	3,445	105.07	26.53	4.82	81.30
관부면	신촌리	134	4.09	1.03	0.19	3.16
신림면소계		4,118	125.60	31.71	5.77	97.18
신림면	신림리	1,198	36.54	9.22	1.68	28.27
신림면	금창리	341	10.40	2.63	0.48	8.05
신림면	구학리	251	7.66	1.93	0.35	5.92
신림면	용암리	772	23.55	5.94	1.08	18.22
신림면	성남리	466	14.21	3.59	0.65	11.00
신림면	황둔리	667	20.34	5.14	0.93	15.74
신림면	송계리	389	11.86	3.00	0.54	9.18
동지역계		222,378	6,782.53	1,712.31	311.33	5,248.12

여 백

6. 지하수모니터링

6.1 보조 지하수 관측정 산정

여 백

6.1 보조 지하수 관측정 산정



여 백

□ 평가인자자료

번호	행정구역명	평가인자자료							
		F11	F12	F13	F21	F22	F23	F31	F32
		X11	X12	X13	X21	X22	X23(20이상)	X31	X32
		지하수이용 관정수 (개)	관정밀도 (개/km ²)	총이용량 (천m ³ /년)	음용가능수질 관정수(개)	오염유발시 설수(개)	지하수오염 관정수(개)	지하수만 이용 하는 가구의 수(%)	음용수로이용 되는 지하수의 양(천m ³ /년)
1	문막읍	2,913	27.93	8,138.6	2,429	226	8	33.3	4,508.13
2	소초면	2,806	27.22	8,314.9	1,708	189	3	72.6	4,494.78
3	호저면	2,289	29.88	4,988.0	1,435	175	6	100.0	2,194.89
4	지정면	1,088	12.12	5,273.5	807	123	3	100.0	3,831.27
5	부론면	1,232	14.90	2,986.3	860	61	4	100.0	1,775.76
6	귀래면	718	10.05	1,366.0	573	40	2	68.0	864.51
7	홍업면	1,478	24.80	5,831.3	1,350	153	5	72.4	5,131.70
8	관부면	655	9.67	2,287.6	568	86	13	100.0	1,909.83
9	신림면	1,408	11.05	4,328.6	1,218	90	2	100.0	3,346.14
10	동지역	5,653	66.88	17,413.9	4,449	614		2.2	11,722.95
	평균	2,024.00	23.45	6,092.87	1,539.70	175.70	5.11	74.85	3,978.00
	표준편차	1,505.64	17.28	4,580.58	1,169.58	165.01	3.55	33.71	3,060.22

□ 표준점수

번호	행정구역명	표준점수							
		F11	F12	F13	F21	F22	F23	F31	F32
		X11	X12	X13	X21	X22	X23	X31	X32
1	문막읍	1.935	1.616	1.777	2.077	1.370	0.000	0.988	1.473
2	소초면	1.864	1.575	1.815	1.460	1.145	0.000	2.154	1.469
3	호저면	1.520	1.729	1.089	1.227	1.061	0.000	2.967	0.717
4	지정면	0.723	0.701	1.151	0.690	0.745	1.000	2.967	1.252
5	부론면	0.818	0.862	0.652	0.735	0.370	2.000	2.967	0.580
6	귀래면	0.477	0.581	0.298	0.490	0.242	3.000	2.017	0.282
7	홍업면	0.982	1.435	1.273	1.154	0.927	4.000	2.148	1.677
8	판부면	0.435	0.559	0.499	0.486	0.521	5.000	2.967	0.624
9	신림면	0.935	0.639	0.945	1.041	0.545	6.000	2.967	1.093
10	동지역	3.755	3.870	3.802	3.804	3.721	7.000	0.065	3.831

□ 표준점수 1차평가점수표

번호	행정 구역명	F11	F12	F13	F1의	F21	F22	F23	F2의	F31	F32	F3의
		X11 × 0.46	X12 × 0.36	X13 × 0.18	1차 평가 점수	X21 × 0.16	X22 × 0.3	X23 × 0.54	1차 평가 점수	X31 × 0.66	X32 × 0.34	1차 평가 점수
1	문막읍	0.890	0.582	0.320	1.792	0.332	0.411	0.000	0.743	0.652	0.501	1.153
2	소초면	0.857	0.567	0.327	1.751	0.234	0.344	0.000	0.578	1.422	0.499	1.921
3	호저면	0.699	0.622	0.196	1.517	0.196	0.318	0.000	0.514	1.958	0.244	2.202
4	지정면	0.333	0.252	0.207	0.792	0.110	0.224	0.540	0.874	1.958	0.426	2.384
5	부론면	0.376	0.310	0.117	0.803	0.118	0.111	1.080	1.309	1.958	0.197	2.155
6	귀래면	0.219	0.209	0.054	0.482	0.078	0.073	1.620	1.771	1.331	0.096	1.427
7	홍업면	0.452	0.517	0.229	1.198	0.185	0.278	2.160	2.623	1.418	0.570	1.988
8	관부면	0.200	0.201	0.090	0.491	0.078	0.156	2.700	2.934	1.958	0.212	2.170
9	신림면	0.430	0.230	0.170	0.830	0.167	0.164	3.240	3.571	1.958	0.372	2.330
10	동지역	1.727	1.393	0.684	3.804	0.609	1.116	3.780	5.505	0.043	1.303	1.346

□ 1차평가점수의 최종평가점수표

번호	행정구역명	F1의 1차평가점수 × 0.38	F2의 1차평가 점수 × 0.34	F3의 1차평가 점수 × 0.28	최종 평가 점수	읍면동 평가점수 비율 (A)	읍면동 관측지점수 (개) (A × n)	최종 관측 지 점 수
1	문막읍	0.681	0.253	0.323	1.257	0.072	5.104	5.0
2	소초면	0.665	0.197	0.538	1.400	0.080	4.560	5.0
3	호저면	0.576	0.175	0.617	1.368	0.078	4.446	4.0
4	지정면	0.301	0.297	0.668	1.266	0.072	4.104	4.0
5	부론면	0.305	0.445	0.603	1.353	0.077	4.389	4.0
6	귀래면	0.183	0.602	0.400	1.185	0.068	3.876	4.0
7	흥업면	0.455	0.892	0.557	1.904	0.109	6.213	6.0
8	판부면	0.187	0.998	0.608	1.792	0.102	5.814	6.0
9	신림면	0.315	1.214	0.652	2.182	0.125	7.125	7.0
10	동지역	1.446	1.872	0.377	3.694	0.212	12.084	12.0
	계				17.401			57.0

여 백

관정번호	허가형태	허가신고 번호	읍/면	리	번지	표고 (m)	용도	심도(m)	구경(mm)	관정구분	펌프마 력(HP)	양수능력 (m ³ /일)	토출관 직경(mm)	소유역	지질 기호
WJ-00149	신고	71048	귀래	운남	556-4	141	생활	15	40	층적	0.5	20	15	WJ-05	Qa
WJ-00150	신고	71149	귀래	운남	590-1	143	농업	23	40	층적	1.0	35	32	WJ-05	Jgr
WJ-00151	신고	71156	귀래	운남	590-1	143	생활	20	50	층적	0.5	20	20	WJ-05	Jgr
WJ-00152	신고	71170-1	귀래	운남	655-3	168	농업	24	50	층적	0.5	20	20	WJ-05	Jgr
WJ-00153	신고	71164	귀래	운남	662-2	152	생활	20	50	층적	0.5	20	20	WJ-05	Jgr
WJ-00154	신고	71173	귀래	운남	702-1	175	생활	20	30	층적	0.5	20	20	WJ-05	Jgr
WJ-00155	신고	71171	귀래	운남	702-2	160	생활	20	50	층적	0.5	20	16	WJ-05	Jgr
WJ-00156	신고	71170	귀래	운남	702-3	165	생활	24	50	층적	0.5	20	20	WJ-05	Jgr
WJ-00157	신고	71178	귀래	운남	703-14	170	농업	20	50	층적	0.5	20	20	WJ-05	Jgr
WJ-00158	신고	71177	귀래	운남	812-2	160	생활	20	50	층적	0.5	20	20	WJ-05	Jgr
WJ-00159	신고	71187	귀래	운남	813-2	165	생활	12	40	층적	0.5	20	20	WJ-05	Jgr
WJ-00160	신고	71060	귀래	운남	947-2	141	생활	15	50	층적	0.5	20	20	WJ-05	Qa
WJ-00161	신고	71057	귀래	운남	947-21	142	생활	30	40	층적	1.0	30	20	WJ-05	Jgr
WJ-00162	신고	71058	귀래	운남	947-6	140	생활	25	40	층적	1.0	20	20	WJ-05	Jgr
WJ-00163	신고	71117	귀래	운남	965-11	145	생활	14	30	층적	0.5	20	16	WJ-05	Qa
WJ-00164	신고	71120	귀래	운남	965-12	145	생활	25	150	층적	1.0	25	40	WJ-05	Jgr
WJ-00165	신고	71124	귀래	운남	965-13	140	생활	15	30	층적	0.5	20	16	WJ-05	Qa
WJ-00166	신고	71126	귀래	운남	965-19	145	생활	15	30	층적	0.5	20	15	WJ-05	Qa
WJ-00167	신고	71122	귀래	운남	965-23	140	생활	9	30	층적	0.5	15	16	WJ-05	Qa
WJ-00168	신고	71128	귀래	운남	965-23	140	생활	13	30	층적	0.5	20	16	WJ-05	Qa
WJ-00169	신고	71119	귀래	운남	966-3	140	생활	15	30	층적	0.5	20	16	WJ-05	Qa
WJ-00170	신고	71134	귀래	운남	993-2	145	생활	12	30	층적	0.5	20	16	WJ-05	Jgr
WJ-00171	신고	71132	귀래	운남	993-5	150	생활	12	30	층적	0.5	20	16	WJ-05	Jgr
WJ-00172	신고	71142	귀래	운남	산2-16	168	생활	27	40	층적	0.5	20	20	WJ-05	Jgr
WJ-00173	신고	71195	귀래	주포	27	141	공업	100	200	암반	1.0	30	25	WJ-05	Jgr
WJ-00174	신고	2002-331	귀래	주포	56	200	생활	80	150	암반	1.0	20	25	WJ-05	Jgr
WJ-00175	신고	71189-1	귀래	주포	14-1	130	공업	100	150	암반	1.0	30	20	WJ-05	Jgr
WJ-00176	신고	6776	문막	건등	24	182	농업	112	200	암반	3.0	140	50	WJ-04	Jgr
WJ-00177	신고	680	문막	건등	203	93	공업	60	200	암반	5.0	80	40	WJ-04	Jgr
WJ-00178	신고	9006	문막	건등	455	77	생활	100	150	암반	1.0	30	25	WJ-04	Jgr
WJ-00179	기타		문막	건등	970	86	생활	160	200	암반	3.0			WJ-04	Jgr
WJ-00180	기타		문막	건등	1096	65	농업	13	75	층적	1.0	20	20	WJ-04	Jgr
WJ-00181	기타		문막	건등	1337	72	농업	75	200	암반	15.0		45	WJ-04	Qa
WJ-00182	신고	6518	문막	건등	1473	84	생활	80	150	암반	1.0	60	25	WJ-04	Qa
WJ-00183	신고	5959	문막	건등	1718	68	생활	100	200	암반	7.5	200	32	WJ-04	Qa
WJ-00184	신고	711	문막	건등	1032-1	78	공업	190	200	암반	5.0	70	50	WJ-04	Jgr
WJ-00185	신고	6489	문막	건등	1063-50	72	생활	70	150	암반	1.0	45	32	WJ-04	Jgr

관정번호	허가형태	허가신고 번호	읍/면	리	번지	표고 (m)	용도	심도(m)	구경(mm)	관정구분	펌프마 력(HP)	양수능력 (m ³ /일)	토출관 직경(mm)	소유역	지질 기호
WJ-00667	신고	83195	소초	둔둔	46	160	생활	25	50	총적	0.5	16	16	WJ-02	Jgr
WJ-00668	신고	83193	소초	둔둔	66	141.8	농업	15	60	총적	1.0	25	25	WJ-02	Qa
WJ-00669	신고	75893-4	소초	둔둔	70	141.8	농업	6	50	총적	0.5	20	32	WJ-02	Qa
WJ-00670	신고	83222	소초	둔둔	72	141.8	농업	15	60	총적	1.0	25	25	WJ-02	Qa
WJ-00671	신고	83221	소초	둔둔	75	145	생활	10	60	총적	1.0	16	16	WJ-02	Qa
WJ-00672	신고	83268	소초	둔둔	78	160	농업	20	50	총적	0.5	25	25	WJ-02	Qa
WJ-00673	신고	83263	소초	둔둔	83	160	농업	20	50	총적	0.5	25	25	WJ-02	Qa
WJ-00674	신고	83269	소초	둔둔	93	160	농업	20	50	총적	0.5	25	25	WJ-02	Qa
WJ-00675	신고	83223	소초	둔둔	119	160	농업	12	60	총적	0.5	25	25	WJ-02	Jgr
WJ-00676	신고	83262	소초	둔둔	124	160	농업	8	50	총적	1.0	25	25	WJ-02	Qa
WJ-00677	신고	84109	소초	둔둔	155	181	농업	100	150	암반	0.5	20	20	WJ-02	Jgr
WJ-00678	신고	83205	소초	둔둔	160	182.5	농업	20	50	총적	0.5	25	25	WJ-02	Jgr
WJ-00679	신고	84128	소초	둔둔	164	159.9	농업	8	50	총적	0.5	25	25	WJ-02	Qa
WJ-00680	신고	84127	소초	둔둔	165	187.7	농업	70	50	암반	0.5	20	16	WJ-02	Jgr
WJ-00681	신고	83270	소초	둔둔	183	175.5	농업	20	50	총적	0.5	25	25	WJ-02	Jgr
WJ-00682	신고	83230	소초	둔둔	184	182	농업	150	150	암반	1.0	25	25	WJ-02	Jgr
WJ-00683	신고	83235	소초	둔둔	188	187.7	농업	50	50	암반	0.5	25	25	WJ-02	Jgr
WJ-00684	신고	83248	소초	둔둔	204	226.8	공업	15	50	총적	0.5	25	25	WJ-02	Jgr
WJ-00685	기타	76004	소초	둔둔	250	120	생활	20	30	총적	0.5	25	20	WJ-02	Jgr
WJ-00686	신고	2002-377	소초	둔둔	254	152.2	농업	105	250	암반	5.0	150	50	WJ-02	Jgr
WJ-00687	신고	98-011	소초	둔둔	266	152.2	생활	100	150	암반	1.0	50	25	WJ-02	Jgr
WJ-00688	신고	2002-231	소초	둔둔	268	148.5	생활	100	200	암반	2.0	90	40	WJ-02	Jgr
WJ-00689	신고	83213	소초	둔둔	288	159.9	농업	25	50	총적	0.5	25	25	WJ-02	Jgr
WJ-00690	신고	84110	소초	둔둔	297	155.5	농업	20	50	총적	0.5	32	32	WJ-02	Qa
WJ-00691	신고	83186	소초	둔둔	303	159.9	농업	8	50	총적	0.5	25	25	WJ-02	Qa
WJ-00692	신고	83277	소초	둔둔	303	132	농업	30	50	총적	1.0	25	25	WJ-02	Jgr
WJ-00693	신고	83275	소초	둔둔	323	165	농업	40	70	총적	0.5	25	25	WJ-02	Qa
WJ-00694	신고	83184	소초	둔둔	327	175.5	농업	20	50	총적	0.5	25	25	WJ-02	Jgr
WJ-00695	신고	83181	소초	둔둔	332	163.5	농업	21	50	총적	1.0	25	25	WJ-02	Qa
WJ-00696	신고	83278	소초	둔둔	353	138	농업	30	50	총적	1.0	25	25	WJ-02	Jgr
WJ-00697	신고	83214	소초	둔둔	369	165.5	농업	25	50	총적	0.5	25	25	WJ-02	Jgr
WJ-00698	신고	84112	소초	둔둔	372	158.5	농업	21	50	총적	0.5	32	32	WJ-02	Jgr
WJ-00699	신고	83231	소초	둔둔	385	175.5	농업	13	40	총적	1.0	25	25	WJ-02	Jgr
WJ-00700	신고	83194	소초	둔둔	389	158.5	농업	15	60	총적	1.0	25	25	WJ-02	Jgr
WJ-00701	신고	83182	소초	둔둔	394	175.5	농업	10	50	총적	1.0	25	25	WJ-02	Jgr
WJ-00702	신고	83271	소초	둔둔	410	135	생활	20	50	총적	0.5	25	25	WJ-02	Qa
WJ-00703	신고	83264	소초	둔둔	413	135	농업	20	50	총적	0.5	25	25	WJ-02	Qa

관정번호	허가형태	허가신고 번호	읍/면	리	번지	표고 (m)	용도	심도(m)	구경(mm)	관정구분	펌프마 력(HP)	양수능력 (m ³ /일)	토출관 직경(mm)	소유역	지질 기호
WJ-01185	신고	76232-2	소초	장양	430	132.1	농업	30	50	충적	0.5	20	32	WJ-02	Qa
WJ-01186	신고	84380	소초	장양	444	129	농업	20	50	충적	0.5	20	20	WJ-02	Qa
WJ-01187	신고	83613	소초	장양	447	138	농업	17	50	충적	0.5	20	20	WJ-02	Jgr
WJ-01188	신고	76235-2	소초	장양	450	129.8	농업	60	50	암반	0.5	20	32	WJ-02	Qa
WJ-01189	신고	76357-1	소초	장양	468	125.2	농업	25	50	충적	0.5	20	32	WJ-02	Qa
WJ-01190	신고	76357-2	소초	장양	477	125.2	농업	20	50	충적	0.5	20	32	WJ-02	Qa
WJ-01191	신고	76228-2	소초	장양	478	123	농업	70	50	암반	0.5	20	32	WJ-02	Qa
WJ-01192	신고	76245	소초	장양	481	124.5	생활	68	50	암반	0.5	20	20	WJ-02	Qa
WJ-01193	신고	76235-4	소초	장양	487	128	농업	20	50	충적	0.5	20	32	WJ-02	Qa
WJ-01194	신고	76357	소초	장양	489	127.5	생활	25	50	충적	0.5	20	15	WJ-02	Qa
WJ-01195	신고	76248	소초	장양	493	125.5	생활	20	30	충적	0.5	20	20	WJ-02	Qa
WJ-01196	신고	84328	소초	장양	498	124	생활	30	50	충적	0.5	20	20	WJ-02	Qa
WJ-01197	신고	76235-3	소초	장양	504	125.5	농업	60	50	암반	0.5	20	32	WJ-02	Qa
WJ-01198	신고	76228-3	소초	장양	506	125	농업	70	50	암반	0.5	20	32	WJ-02	Qa
WJ-01199	신고	83617	소초	장양	509	130.1	생활	25	30	충적	0.5	20	16	WJ-02	Qa
WJ-01200	신고	84422	소초	장양	544	118.8	농업	9	50	충적	0.5	30	30	WJ-02	Qa
WJ-01201	신고	76250-3	소초	장양	553	125.2	농업	70	50	충적	0.5	20	32	WJ-02	Qa
WJ-01202	신고	76235-1	소초	장양	554	124	농업	50	50	암반	0.5	20	32	WJ-02	Qa
WJ-01203	신고	76223-1	소초	장양	556	147	농업	18	50	충적	1.0	25	25	WJ-02	Jgr
WJ-01204	신고	84485	소초	장양	747	112.5	농업	15	50	충적	0.5	25	25	WJ-02	Qa
WJ-01205	신고	76243	소초	장양	767	115.1	생활	15	50	충적	0.5	20	16	WJ-02	Qa
WJ-01206	신고	84411	소초	장양	773	117.5	생활	5	50	충적	0.5	20	16	WJ-02	Qa
WJ-01207	신고	76329-1	소초	장양	774	117	농업	30	50	충적	0.5	20	32	WJ-02	Qa
WJ-01208	신고	84484	소초	장양	787	112.5	생활	10	50	충적	0.5	20	20	WJ-02	Qa
WJ-01209	신고	84432	소초	장양	789	115	농업	25	50	충적	0.5	20	20	WJ-02	Qa
WJ-01210	신고	84503	소초	장양	844	104	생활	27	50	충적	0.5	20	20	WJ-02	Qa
WJ-01211	신고	84490	소초	장양	852	102	생활	27	50	충적	0.5	20	20	WJ-02	Qa
WJ-01212	신고	84415	소초	장양	858	104.7	생활	17	50	충적	0.5	20	20	WJ-02	Qa
WJ-01213	신고	76355	소초	장양	862	117	농업	20	50	충적	0.5	20	25	WJ-02	Jgr
WJ-01214	신고	83620	소초	장양	867	117	생활	20	50	충적	0.5	20	20	WJ-02	Jgr
WJ-01215	신고	76287	소초	장양	870	105	생활	20	50	충적	0.5	20	20	WJ-02	Qa
WJ-01216	신고	83619	소초	장양	870	134	생활	90	150	암반	1.0	20	16	WJ-02	Qa
WJ-01217	신고	84527	소초	장양	873	110	생활	21	50	충적	0.5	20	20	WJ-02	Jgr
WJ-01218	신고	76304	소초	장양	886	99.8	농업	30	50	충적	0.5	20	25	WJ-02	Qa
WJ-01219	신고	2003-158	소초	장양	906	112.5	농업	18	50	충적	0.5	30	40	WJ-02	Jgr
WJ-01220	신고	717	소초	장양	921	100.4	생활	58	200	암반	1.0	300	32	WJ-02	Jgr
WJ-01221	신고	76306	소초	장양	922	99	농업	20	50	충적	0.5	20	32	WJ-02	Qa

관정번호	허가형태	허가신고 번호	읍/면	리	번지	표고 (m)	용도	심도(m)	구경(mm)	관정구분	펌프마 력(HP)	양수능력 (m ³ /일)	토출관 직경(mm)	소유역	지질 기호
WJ-01703	신고	96-089	소초	학곡	654	242.5	생활	100	165	암반	1.0	130	32	WJ-02	Jgr
WJ-01704	신고	83700	소초	학곡	662	229	생활	6	50	층적	0.5	20	20	WJ-02	Jgr
WJ-01705	신고	662	소초	학곡	667	222.4	생활	80	200	암반	1.0	50	32	WJ-02	Jgr
WJ-01706	신고	96-012	소초	학곡	711	242.5	생활	100	200	암반	1.0	30	25	WJ-02	Jgr
WJ-01707	신고	76609	소초	학곡	723	246.4	생활	50	50	층적	0.5	20	15	WJ-02	Jgr
WJ-01708	신고	83643	소초	학곡	851	254.8	생활	50	50	암반	0.5	20	20	WJ-02	Jgr
WJ-01709	신고	83429	소초	학곡	851	254.8	생활	50	50	암반	0.5	20	15	WJ-02	Jgr
WJ-01710	신고	83699	소초	학곡	853	217.5	생활	80	75	암반	1.0	25	25	WJ-02	Jgr
WJ-01711	신고	98-048	소초	학곡	863	304.2	생활	70	200	암반	1.0	50	25	WJ-02	Jgr
WJ-01712	신고	76623-4	소초	학곡	894	284	생활	100	150	암반	1.0	25	25	WJ-02	Jgr
WJ-01713	신고	76592-5	소초	학곡	896	277	생활	30	50	층적	1.0	25	16	WJ-02	Jgr
WJ-01714	신고	97-095	소초	학곡	901	272.5	생활	100	150	암반	1.0	30	32	WJ-02	Jgr
WJ-01715	신고	97-094	소초	학곡	906	271.5	생활	100	150	암반	1.0	30	32	WJ-02	Jgr
WJ-01716	신고	98-060	소초	학곡	969	323	생활	70	150	암반	1.0	50	25	WJ-02	Jgr
WJ-01717	신고	97-152	소초	학곡	1061	512	생활	120	200	암반	2.0	60	32	WJ-02	Jgr
WJ-01718	신고	83712	소초	학곡	82-4	263.5	생활	10	50	층적	0.5	20	20	WJ-02	Jgr
WJ-01719	신고	96-101	소초	학곡	1061(1호공	257	생활	100	250	암반	1.0	60	40	WJ-02	Jgr
WJ-01720	신고	96-102	소초	학곡	1061(2호공	300	생활	100	250	암반	1.0	60	40	WJ-02	Jgr
WJ-01721	신고	83703	소초	학곡	126-3	250	생활	9	70	층적	0.5	20	20	WJ-02	Jgr
WJ-01722	신고	76610-1	소초	학곡	126-4	245.5	생활	30	50	층적	0.5	20	15	WJ-02	Jgr
WJ-01723	신고	76592-1	소초	학곡	126-6	245.5	생활	13	50	층적	0.5	20	16	WJ-02	Jgr
WJ-01724	신고	83718	소초	학곡	126-7	245.5	생활	10	50	층적	0.5	20	20	WJ-02	Jgr
WJ-01725	신고	83117	소초	학곡	131-1	248.5	생활	30	50	층적	0.5	20	20	WJ-02	Jgr
WJ-01726	신고	83118	소초	학곡	131-3	248.5	농업	30	50	층적	0.5	25	25	WJ-02	Jgr
WJ-01727	신고	83438	소초	학곡	133-1	242	생활	35	50	층적	0.5	20	15	WJ-02	Jgr
WJ-01728	신고	83426	소초	학곡	133-4	242	생활	18	40	층적	0.5	20	20	WJ-02	Jgr
WJ-01729	신고	83654	소초	학곡	137-2	249.3	생활	20	40	암반	0.5	20	16	WJ-02	Jgr
WJ-01730	신고	2003-202	소초	학곡	137-3	250	농업	18	50	층적	-	30	40	WJ-02	Jgr
WJ-01731	신고	83655	소초	학곡	137-7	249.3	생활	18	40	층적	0.5	20	16	WJ-02	Jgr
WJ-01732	신고	97-033	소초	학곡	150-1	239.2	생활	100	200	암반	1.0	60	26	WJ-02	Jgr
WJ-01733	신고	76623-2	소초	학곡	150-7	239.2	생활	100	150	암반	0.5	20	20	WJ-02	Jgr
WJ-01734	신고	76628-1	소초	학곡	153-10	233	생활	17	50	층적	0.5	20	16	WJ-02	Jgr
WJ-01735	신고	83428	소초	학곡	153-11	233	생활	20	50	층적	0.5	25	25	WJ-02	Jgr
WJ-01736	신고	83434	소초	학곡	153-13	235.5	생활	40	50	층적	0.5	20	15	WJ-02	Jgr
WJ-01737	신고	76564-1	소초	학곡	153-4	240	생활	100	50	암반	0.5	20	15	WJ-02	Jgr
WJ-01738	신고	83714	소초	학곡	153-4	235.2	생활	10	50	층적	0.5	20	16	WJ-02	Jgr
WJ-01739	신고	83450	소초	학곡	153-7	234	생활	6	50	층적	0.5	20	16	WJ-02	Jgr

관정번호	허가형태	허가신고 번호	읍/면	리	번지	표고 (m)	용도	심도(m)	구경(mm)	관정구분	펌프마 력(HP)	양수능력 (m ³ /일)	토출관 직경(mm)	소유역	지질 기호
WJ-02221	신고	77616	신림	용암	734	320	생활	20	30	층적	0.5	20	20	WJ-08	Qa
WJ-02222	신고	77670	신림	용암	880	310.3	생활	15	30	층적	0.5	20	15	WJ-08	Qa
WJ-02223	신고	77671	신림	용암	900	309	생활	15	30	층적	0.5	20	15	WJ-08	Qa
WJ-02224	신고	77795	신림	용암	901	310	농업	15	50	층적	0.5	25	25	WJ-08	Qa
WJ-02225	신고	77811-2	신림	용암	1264	294	농업	90	150	암반	1.0	25	32	WJ-08	Qa
WJ-02226	신고	77813	신림	용암	50-1	356	생활	60	100	암반	0.5	25	20	WJ-08	PCEkbggn
WJ-02227	신고	77695	신림	용암	93-2	316	생활	105	150	암반	1.0	25	20	WJ-08	PCEkpgn
WJ-02228	신고	77679-1	신림	용암	103-2	320	농업	95	150	암반	1.0	25	32	WJ-08	PCEkpgn
WJ-02229			신림	용암	107-5	324	농업	150	200	암반				WJ-08	PCEkpgn
WJ-02230	신고	77595	신림	용암	516-6	305	생활	11	30	층적	0.5	20	20	WJ-08	ls
WJ-02231	신고	77777	신림	용암	520-8	305	생활	8	30	층적	0.5	20	20	WJ-08	ls
WJ-02232	신고	77643	신림	용암	601-1	326.7	생활	7	30	층적	1.0	25	25	WJ-08	ls
WJ-02233	신고	77647	신림	용암	602-1	326.7	생활	12	30	층적	1.0	30	20	WJ-08	ls
WJ-02234			신림	용암	82_11	308	농업	55	100	암반				WJ-08	Qa
WJ-02235			신림	용암	82_9	313	공업	150	150	암반				WJ-08	PCEkpgn
WJ-02236	신고	77668	신림	용암	859-5	344	생활	10	50	층적	0.5	20	15	WJ-08	ls
WJ-02237	신고	77674	신림	용암	914-2	313	생활	15	30	층적	0.5	20	15	WJ-08	Qa
WJ-02238	신고	77675	신림	용암	917-1	350	생활	18	50	층적	0.5	20	20	WJ-08	ls
WJ-02239	신고	77761	신림	용암	923-2	325	생활	18	30	층적	0.5	20	20	WJ-08	ls
WJ-02240	신고	99-41	신림	용암	산928	325	생활	40	150	암반	1.0	30	20	WJ-08	Qa
WJ-02241	신고	2001-84	신림	황둔	62	388	생활	80	150	암반	1.0	50	25	WJ-08	PCEks
WJ-02242	신고	2000-55	신림	황둔	344	340.3	생활	20	50	층적	0.5	20	25	WJ-08	Qa
WJ-02243			신림	황둔	746	343	생활	100	150	암반				WJ-08	Qa
WJ-02244	허가	허2002-20	신림	황둔	903	408	생활	300	150	암반	7.5	214	40	WJ-08	PCEkbggn
WJ-02245			신림	황둔	1512	602	생활	100	150	암반				WJ-08	PCEkbggn
WJ-02246	신고	2002-413	신림	황둔	1548	398	생활	100	150	암반	0.5	25	15	WJ-08	Qa
WJ-02247			신림	황둔	1581	436	생활	150	250	암반				WJ-08	Qa
WJ-02248	허가	허2001-11	신림	황둔	50-1	356	생활	170	200	암반	5.0	140	50	WJ-08	PCEks
WJ-02249	신고	2001-85	신림	황둔	1282-1	378	생활	80	150	암반	1.0	30	25	WJ-08	Qa
WJ-02250			신림	황둔	1316-8	381	생활	130	200	암반				WJ-08	Qa
WJ-02251			신림	황둔	1330-2	396	생활	100	100	암반				WJ-08	PCEkbggn
WJ-02252	신고	2002-179	신림	황둔	1510-2	351	생활	50	100	암반	0.5	30	20	WJ-08	Qa
WJ-02253			신림	황둔	1535-1	436	생활	100	100	암반				WJ-08	PCEkbggn
WJ-02254	신고	97-121	신림	황둔	1548-2	403	생활	100	150	암반	1.0	30	25	WJ-08	Qa
WJ-02255	신고	78035	신림	황둔	1717-21	497	생활	100	150	암반	1.0	30	20	WJ-08	PCEkbggn
WJ-02256	신고	2002-292	신림	황둔	1717-27	502	생활	100	150	암반	1.0	30	20	WJ-08	PCEkbggn
WJ-02257	신고	2001-23-W3	신림	황둔	1877-24	343.1	농업	80	200	암반	1.0	30	25	WJ-08	PCEks

관정번호	허가형태	허가신고 번호	읍/면	리	번지	표고 (m)	용도	심도(m)	구경(mm)	관정구분	펌프마 력(HP)	양수능력 (m ³ /일)	토출관 직경(mm)	소유역	지질 기호
WJ-02739	신고	78706	지정	신평	735	102.2	생활	21	50	충적	0.5	20	20	WJ-01	Jgr
WJ-02740	신고	78649	지정	신평	749	140.1	생활	18	30	충적	0.5	20	15	WJ-01	Jgr
WJ-02741	신고	78701	지정	신평	755	142.8	생활	10	30	충적	0.5	20	15	WJ-01	Jgr
WJ-02742	신고	78701-1	지정	신평	757	140.1	농업	10	50	충적	1.0	35	32	WJ-01	Jgr
WJ-02743	신고	2002-63	지정	신평	761	137.8	생활	23	50	충적	0.5	25	20	WJ-01	Jgr
WJ-02744	신고	78612	지정	신평	764	114.8	생활	30	50	충적	0.5	25	25	WJ-01	Qa
WJ-02745	신고	1116	지정	신평	811	125.8	농업	15	50	암반	2.0	100	40	WJ-01	Qa
WJ-02746	신고	89047	지정	신평	893	98.2	농업	50	50	암반	1.0	35	32	WJ-01	Qa
WJ-02747	신고	78672	지정	신평	941	154	농업	20	50	충적	0.5	20	20	WJ-01	Qa
WJ-02748	신고	78707	지정	신평	960	98.2	생활	25	30	충적	0.5	20	15	WJ-01	Qa
WJ-02749	신고	78584	지정	신평	1020-2	130.2	생활	30	50	충적	0.5	20	16	WJ-01	Qa
WJ-02750	신고	78584-2	지정	신평	1040-5	144	생활	27	50	충적	0.5	20	16	WJ-01	Qa
WJ-02751	신고	88183	지정	신평	179-5	100.2	농업	5	50	충적	0.5	20	20	WJ-01	Qa
WJ-02752	신고	88907	지정	신평	182-2	130.2	농업	30	50	충적	0.5	20	20	WJ-01	Qa
WJ-02753	신고	2001-120	지정	신평	211-1	110.1	생활	20	50	충적	0.3	20	20	WJ-01	Qa
WJ-02754	신고	916	지정	신평	343-1	130.2	농업	17	50	충적	3.0	150	40	WJ-01	Qa
WJ-02755	신고	78708	지정	신평	370-4	129	생활	50	30	암반	0.5	20	20	WJ-01	Qa
WJ-02756	신고	2002-219	지정	신평	415-1	135	생활	100	150	암반	1.0	50	25	WJ-01	Qa
WJ-02757	신고	78651	지정	신평	491-1	97	생활	9	30	충적	0.5	20	15	WJ-01	Qa
WJ-02758	신고	78650	지정	신평	502-2	97	생활	30	50	충적	0.5	20	15	WJ-01	Qa
WJ-02759	신고	78648	지정	신평	502-3	97.2	생활	30	30	충적	0.5	20	15	WJ-01	Qa
WJ-02760	신고	78654	지정	신평	502-7	97	생활	30	30	충적	0.5	20	16	WJ-01	Qa
WJ-02761	신고	78653-1	지정	신평	508-1	113	농업	30	50	충적	0.5	25	25	WJ-01	Qa
WJ-02762	신고	78656	지정	신평	519(1)	110	생활	20	30	충적	0.5	20	16	WJ-01	Qa
WJ-02763	신고	78656-1	지정	신평	519(2)	104.5	농업	15	50	충적	0.5	20	20	WJ-01	Qa
WJ-02764	신고	78665	지정	신평	538-5	110	생활	20	40	충적	0.5	20	15	WJ-01	Qa
WJ-02765	신고	78655-1	지정	신평	538-5(2)	109	농업	15	40	충적	0.5	20	20	WJ-01	Qa
WJ-02766	신고	1115	지정	신평	664-1	97.3	농업	15	50	암반	2.0	100	40	WJ-01	Qa
WJ-02767	신고	2000-54	지정	신평	681-3	97.5	생활	37	150	충적	0.5	20	25	WJ-01	Qa
WJ-02768	신고	78654-2	지정	신평	696-1	98.7	농업	30	50	충적	0.5	20	20	WJ-01	Qa
WJ-02769	신고	78703	지정	신평	726-2	99.8	생활	20	30	충적	0.5	20	20	WJ-01	Qa
WJ-02770	신고	2000-19	지정	신평	727-1	97.3	생활	100	150	암반	1.0	35	25	WJ-01	Qa
WJ-02771	신고	2001-107	지정	신평	727-20	121.3	생활	15	50	충적	0.3	20	15	WJ-01	Jgr
WJ-02772	신고	96-231	지정	신평	881-3	97	생활	100	150	암반	1.0	50	25	WJ-01	Qa
WJ-02773	신고	78672-1	지정	신평	952-4	118.4	농업	20	50	충적	0.5	25	25	WJ-01	Qa
WJ-02774	신고	78672-2	지정	신평	956-2	104.5	농업	20	50	충적	0.5	25	25	WJ-01	Qa
WJ-02775	신고	78709	지정	신평	961-2	104.5	생활	12	50	충적	0.5	20	20	WJ-01	Qa

관정번호	허가형태	허가신고 번호	읍/면	리	번지	표고 (m)	용도	심도(m)	구경(mm)	관정구분	펌프마 력(HP)	양수능력 (m ³ /일)	토출관 직경(mm)	소유역	지질 기호
WJ-03257	신고	79617	관부	서곡	1074	179.6	생활	40	50	층적	0.5	20	15	WJ-06	Jgr
WJ-03258	신고	79613	관부	서곡	1074	181.1	생활	20	50	층적	0.5	20	15	WJ-06	Qa
WJ-03259	신고	79617-5	관부	서곡	1075	179	생활	25	50	층적	0.5	20	16	WJ-06	Jgr
WJ-03260	신고	79617-6	관부	서곡	1075	182.7	생활	30	50	층적	0.5	20	16	WJ-06	Jgr
WJ-03261	신고	79717	관부	서곡	1104	183.8	생활	25	40	층적	0.5	20	15	WJ-06	Qa
WJ-03262	신고	79589	관부	서곡	1105	185.1	생활	30	50	층적	0.5	20	15	WJ-06	Qa
WJ-03263	신고	79594	관부	서곡	1106	184.1	생활	25	50	층적	0.5	20	15	WJ-06	Qa
WJ-03264	신고	79597	관부	서곡	1106	183.2	생활	30	50	층적	0.5	20	15	WJ-06	Qa
WJ-03265	신고	79598	관부	서곡	1106	178.4	생활	30	50	층적	0.5	20	20	WJ-06	Jgr
WJ-03266	신고	722	관부	서곡	1110	183.8	생활	24	40	층적	0.5	130	40	WJ-06	Qa
WJ-03267	신고	1231	관부	서곡	1110	182.9	생활	24	40	암반	2.0	50	30	WJ-06	Qa
WJ-03268	신고	79755	관부	서곡	1115	188.4	생활	30	50	층적	0.5	20	16	WJ-06	Qa
WJ-03269	신고	79712	관부	서곡	1116	186.2	생활	20	50	층적	0.5	20	15	WJ-06	Qa
WJ-03270	신고	79601	관부	서곡	1116	187.8	생활	25	50	층적	0.5	20	15	WJ-06	Qa
WJ-03271	신고	79604	관부	서곡	1117	188.1	생활	30	50	층적	0.5	20	20	WJ-06	Qa
WJ-03272	신고	79620	관부	서곡	1124	188.9	생활	25	30	층적	0.5	20	20	WJ-06	Qa
WJ-03273	신고	79623-1	관부	서곡	1130	189.4	생활	30	50	층적	0.5	20	15	WJ-06	Qa
WJ-03274	신고	79623-2	관부	서곡	1130	187.9	생활	30	50	층적	0.5	20	16	WJ-06	Qa
WJ-03275	신고	79713	관부	서곡	1130	188.7	생활	30	50	층적	0.5	20	15	WJ-06	Qa
WJ-03276	신고	79714	관부	서곡	1130	186.8	생활	30	50	층적	0.5	20	16	WJ-06	Qa
WJ-03277	신고	79716	관부	서곡	1130	184.5	생활	30	50	층적	0.5	20	16	WJ-06	Qa
WJ-03278	신고	79622	관부	서곡	1130	187.9	생활	25	50	층적	0.5	20	15	WJ-06	Qa
WJ-03279	신고	79710	관부	서곡	1130	187.5	생활	30	50	층적	0.5	20	15	WJ-06	Qa
WJ-03280	신고	79718	관부	서곡	1130	189.1	생활	25	50	층적	0.5	20	16	WJ-06	Qa
WJ-03281	신고	79623	관부	서곡	1130	182.6	생활	30	50	층적	0.5	20	15	WJ-06	Qa
WJ-03282	신고	79715	관부	서곡	1130	183.4	생활	30	50	층적	0.5	20	15	WJ-06	Qa
WJ-03283	신고	79720	관부	서곡	1132	186.3	생활	24	50	층적	0.5	20	16	WJ-06	Qa
WJ-03284	신고	79624	관부	서곡	1138	187.2	생활	30	50	층적	0.5	20	15	WJ-06	Qa
WJ-03285	신고	1178	관부	서곡	1183	217.5	농업	5	40	암반	2.0	80	40	WJ-06	Jgr
WJ-03286	신고	79687-1	관부	서곡	1183	218.1	농업	25	50	층적	0.5	20	20	WJ-06	Jgr
WJ-03287	기타		관부	서곡	1200	191.3	생활	200	150	암반				WJ-06	Qa
WJ-03288	신고	79708	관부	서곡	1250	199.2	생활	30	30	층적	0.5	20	16	WJ-06	Jgr
WJ-03289	기타		관부	서곡	1250	200.1	생활	30	50	층적				WJ-06	Jgr
WJ-03290	신고	79775	관부	서곡	1292	215.9	생활	20	50	층적	0.5	20	20	WJ-06	Qa
WJ-03291	신고	79780	관부	서곡	1301	205.1	생활	45	50	층적	0.5	20	20	WJ-06	Jgr
WJ-03292	신고	79782	관부	서곡	1314	198.8	생활	20	50	층적	0.5	20	20	WJ-06	Jgr
WJ-03293	신고	79680	관부	서곡	1317	200.1	생활	40	50	암반	0.5	20	20	WJ-06	Jgr

관정번호	허가형태	허가신고 번호	읍/면	리	번지	표고 (m)	용도	심도(m)	구경(mm)	관정구분	펌프마 력(HP)	양수능력 (m ³ /일)	토출관 직경(mm)	소유역	지질 기호
WJ-03775	기타		판부	금대		239	생활	74	150	암반			50	WJ-07	Qa
WJ-03776	기타		판부	금대		352	생활	20	50	층적				WJ-07	PCEks
WJ-03777	기타		판부	금대		400	생활	15	50	층적				WJ-07	PCEks
WJ-03778	기타		판부	금대		226	생활	18	50	층적				WJ-07	Jdi
WJ-03779	기타		판부	금대		236	생활	20	50	층적				WJ-07	PCEkbg
WJ-03780	기타		판부	금대		252	생활	20	50	층적				WJ-07	PCEks
WJ-03781	기타		판부	금대		283	생활	20	50	층적				WJ-07	PCEks
WJ-03782	기타		판부	금대		281	생활	20	30	층적				WJ-07	PCEks
WJ-03783	기타		판부	금대		257	생활	30	50	층적				WJ-07	PCEks
WJ-03784	기타		판부	금대		247	생활	28	50	층적				WJ-07	PCEks
WJ-03785	기타		판부	금대		247	생활	30	50	층적				WJ-07	PCEks
WJ-03786	기타		판부	금대		247	생활	30	50	층적				WJ-07	Qa
WJ-03787	기타		판부	금대		307	생활	20	50	층적				WJ-07	PCEkbg
WJ-03788	기타		판부	금대		268	생활	20	50	층적				WJ-07	PCEks
WJ-03789	기타		판부	금대		234	생활	18	50	층적				WJ-07	Jdi
WJ-03790	기타		판부	금대		222	생활	20	50	층적				WJ-07	PCEkbg
WJ-03791	신고	88097	호저	고산	140	164.1	농업	30	30	층적	1.0	30	25	WJ-01	Kgp
WJ-03792	신고	88108	호저	고산	150	150	농업	15	50	층적	0.5	20	20	WJ-01	Qa
WJ-03793	신고	88101	호저	고산	210	133.9	농업	24	50	층적	0.5	20	20	WJ-01	Jgr
WJ-03794	신고	88091	호저	고산	299	106.5	생활	30	40	층적	1.0	25	25	WJ-01	Qa
WJ-03795	신고	88174	호저	고산	329	118.1	생활	30	50	층적	0.5	15	15	WJ-01	Qa
WJ-03796			호저	고산	353	119.1	생활			암반				WJ-01	Kgp
WJ-03797	신고	88175	호저	고산	392	102.5	생활	30	50	층적	0.5	20	20	WJ-01	Qa
WJ-03798	신고	89041	호저	고산	429	124.1	농업	7	30	층적	0.5	20	20	WJ-01	Qa
WJ-03799	신고	88406	호저	고산	557	125	농업	3	50	층적	0.5	20	20	WJ-01	Kgp
WJ-03800	신고	88086	호저	고산	576	125	농업	30	50	층적	0.5	20	20	WJ-01	Qa
WJ-03801	신고	88107	호저	고산	576	125	농업	18	50	층적	0.5	20	20	WJ-01	Kgp
WJ-03802	신고	88093	호저	고산	579	125	농업	30	32	층적	1.0	30	25	WJ-01	Kgp
WJ-03803	신고	2002-338	호저	고산	594	121.8	생활	100	200	암반	2.0	90	32	WJ-01	Qa
WJ-03804	신고	88723	호저	고산	858	124.8	농업	18	50	층적	0.5	20	20	WJ-01	Qa
WJ-03805	신고	88102	호저	고산	146-1	146.3	생활	30	30	층적	0.5	20	16	WJ-01	Qa
WJ-03806	신고	88103	호저	고산	149-1	144.1	농업	30	50	층적	0.5	20	20	WJ-01	Qa
WJ-03807			호저	고산	159-9	150	농업	130	150	암반			15	WJ-01	Qa
WJ-03808			호저	고산	159-9	150	생활	103	150	암반			15	WJ-01	Qa
WJ-03809			호저	고산	191-5	116.8	생활	150	200	암반				WJ-01	Qa
WJ-03810	신고	88096	호저	고산	191-5	116.8	생활	35	30	층적	1.0	25	25	WJ-01	Qa
WJ-03811	신고	2000-50	호저	고산	259-1	100.5	생활	20	50	층적	0.5	20	25	WJ-01	Qa

관정번호	허가형태	허가신고 번호	읍/면	리	번지	표고 (m)	용도	심도(m)	구경(mm)	관정구분	펌프마 력(HP)	양수능력 (m ³ /일)	토출관 직경(mm)	소유역	지질 기호
WJ-04293	신고	88868	호저	만중	830	124.7	생활	19	50	층적	0.3	5	15	WJ-06	Jgr
WJ-04294	신고	88888	호저	만중	830	112.9	생활	30	50	층적	0.3	5	15	WJ-06	Jgr
WJ-04295	신고	88883	호저	만중	832	112.3	생활	15	40	층적	0.5	5	15	WJ-06	Jgr
WJ-04296	신고	88898	호저	만중	832	110.1	생활	30	40	층적	0.5	5	15	WJ-06	Qa
WJ-04297	기타		호저	만중	833	113.7	생활	40	200	층적				WJ-06	Jgr
WJ-04298	신고	88884	호저	만중	834	113.0	생활	15	40	층적	0.5	5	15	WJ-06	Jgr
WJ-04299	신고	88873	호저	만중	844	107.2	생활	30	30	층적	0.5	5	15	WJ-06	Qa
WJ-04300	신고	88901	호저	만중	848	108.7	생활	30	50	층적	0.5	5	15	WJ-06	Jgr
WJ-04301	신고	88136	호저	만중	1026	116.7	생활	30	50	층적	1.0	5	25	WJ-06	Qa
WJ-04302	신고	88131	호저	만중	1026	106.4	생활	40	50	층적	0.5	5	16	WJ-06	Qa
WJ-04303	신고	88147	호저	만중	1026	122.9	생활	18	40	층적	0.5	5	20	WJ-06	Qa
WJ-04304	기타		호저	만중	1026	122.9	생활	20	50	층적				WJ-06	Qa
WJ-04305	기타		호저	만중	1026	114.1	생활	40	50	층적				WJ-06	Qa
WJ-04306	기타		호저	만중	1026	108.2	생활	30	50	층적				WJ-06	Qa
WJ-04307	신고	88031	호저	만중	1054	125.2	농업	15	50	층적	1.0	15	25	WJ-06	Qa
WJ-04308	기타		호저	만중	1075	106.2	생활	40	50	층적				WJ-06	Qa
WJ-04309	기타		호저	만중	1079	112.9	농업	15	50	층적				WJ-06	Qa
WJ-04310	신고	88159	호저	만중	1081	103.4	농업	21	50	층적	0.5	15	20	WJ-06	Qa
WJ-04311	신고	88180	호저	만중	1090	113.2	생활	30	50	층적	0.5	5	15	WJ-06	Qa
WJ-04312	신고	88181	호저	만중	1090	113.1	생활	5	30	층적	0.5	5	15	WJ-06	Qa
WJ-04313	신고	88161	호저	만중	1091	114.0	생활	30	50	층적	0.5	5	15	WJ-06	Qa
WJ-04314	신고	88034	호저	만중	1092	102.3	농업	40	40	층적	0.5	15	20	WJ-06	Qa
WJ-04315	신고	88132	호저	만중	1092	104.5	생활	15	30	층적	0.5	5	15	WJ-06	Qa
WJ-04316	기타		호저	만중	1092	114.2	생활	15	50	층적				WJ-06	Qa
WJ-04317	신고	2003-375	호저	만중	1094	107.9	생활	18	50	층적	0.5	10	15	WJ-06	Qa
WJ-04318	신고	88172	호저	만중	1096	106.1	생활	30	40	층적	0.5	5	15	WJ-06	Qa
WJ-04319	기타		호저	만중	1096	107.8	농업	18	50	층적				WJ-06	Qa
WJ-04320	기타		호저	만중	1098	106.1	생활	8	50	층적				WJ-06	Qa
WJ-04321	기타		호저	만중	1098	105.1	생활	30	50	층적				WJ-06	Qa
WJ-04322	신고	88033	호저	만중	1099	106.1	생활	8	30	층적	0.5	5	16	WJ-06	Qa
WJ-04323	신고	88158	호저	만중	1099	106.4	생활	21	50	층적	0.5	5	20	WJ-06	Qa
WJ-04324	신고	88135	호저	만중	1099	102.4	생활	30	45	층적	1.0	5	25	WJ-06	Qa
WJ-04325	기타		호저	만중	1099	104.3	생활	40	50	층적				WJ-06	Qa
WJ-04326	신고	88026	호저	만중	1112	119.8	생활	30	50	층적	1.0	5	25	WJ-06	Qa
WJ-04327	신고	88150	호저	만중	1119	114.3	생활	30	50	층적	1.0	5	25	WJ-06	Qa
WJ-04328	기타		호저	만중	1120	114.3	생활	30	50	층적				WJ-06	Qa
WJ-04329	신고	88154	호저	만중	1121	115.9	농업	30	50	층적	1.0	15	25	WJ-06	Qa

관정번호	허가형태	허가신고 번호	읍/면	리	번지	표고 (m)	용도	심도(m)	구경(mm)	관정구분	펌프마 력(HP)	양수능력 (m ³ /일)	토출관 직경(mm)	소유역	지질 기호
WJ-04811	신고	88451	호저	무장	480-5	83.5	농업	15	50	총적	0.5	20	20	WJ-01	Qa
WJ-04812	신고	88458	호저	무장	480-6	83.8	농업	15	50	총적	0.5	20	20	WJ-01	Qa
WJ-04813	신고	88468	호저	무장	481-9	84	생활	10	30	총적	0.5	20	16	WJ-01	Qa
WJ-04814	신고	88469	호저	무장	481-9(2)	84	농업	15	50	총적	0.5	20	20	WJ-01	Qa
WJ-04815	신고	88450	호저	무장	482-2	84.7	생활	10	30	총적	0.5	20	16	WJ-01	Qa
WJ-04816	신고	88483	호저	무장	482-6	83.2	농업	15	50	총적	0.5	20	20	WJ-01	Qa
WJ-04817	신고	88494	호저	무장	494-4	83.1	생활	10	30	총적	0.5	20	16	WJ-01	Qa
WJ-04818	신고	88481	호저	무장	495-2	84.5	농업	15	50	총적	0.5	20	20	WJ-01	Qa
WJ-04819	신고	88477	호저	무장	495-3	84.5	생활	10	30	총적	0.5	20	16	WJ-01	Qa
WJ-04820	신고	89074	호저	무장	500-1	97.2	농업	40	50	총적	1.0	35	32	WJ-01	Qa
WJ-04821	신고	89064	호저	무장	500-4	97.2	농업	19	50	총적	1.0	35	32	WJ-01	Qa
WJ-04822	신고	88478	호저	무장	512-6	83.1	농업	15	50	총적	0.5	20	20	WJ-01	Qa
WJ-04823	신고	88455	호저	무장	533-1	87.6	생활	10	30	총적	0.5	20	16	WJ-01	Qa
WJ-04824	신고	88456	호저	무장	533-8	87.6	농업	15	50	총적	0.5	20	20	WJ-01	Qa
WJ-04825	신고	88501	호저	무장	541-3	87.6	생활	10	30	총적	0.5	20	16	WJ-01	Qa
WJ-04826	신고	88473	호저	무장	547-3	87	생활	10	30	총적	0.5	20	16	WJ-01	Qa
WJ-04827	신고	88492	호저	무장	549-1	91	생활	10	30	총적	0.5	20	16	WJ-01	Qa
WJ-04828	신고	88476	호저	무장	549-2	92	생활	10	30	총적	0.5	20	16	WJ-01	Qa
WJ-04829	신고	88475	호저	무장	553-6	82.8	생활	10	30	총적	0.5	20	16	WJ-01	Qa
WJ-04830	신고	89058	호저	무장	922-1	87.2	생활	31	50	총적	0.5	20	20	WJ-01	Jgr
WJ-04831	신고	89065	호저	무장	924-1	87.2	생활	30	50	총적	0.5	20	20	WJ-01	Qa
WJ-04832	신고	89070	호저	무장	924-8	87.2	생활	10	50	총적	0.5	20	20	WJ-01	Qa
WJ-04833	신고	89071	호저	무장	930-4	87.1	생활	30	50	총적	0.5	20	20	WJ-01	Qa
WJ-04834	신고	89061	호저	무장	930-5	87.1	생활	6	50	총적	0.5	20	20	WJ-01	Qa
WJ-04835	신고	89076	호저	무장	936-3	87.2	생활	10	50	총적	0.5	20	20	WJ-01	Qa
WJ-04836	신고	88486	호저	무장	944-6	87	생활	10	30	총적	0.5	20	16	WJ-01	Qa
WJ-04837	신고	88640	호저	무장	977-4	104	농업	30	50	총적	0.5	20	20	WJ-01	Qa
WJ-04838	신고	89089	호저	무장	994-4	106	농업	50	50	암반	1.0	35	32	WJ-01	Jgr
WJ-04839			호저	무장		155	농업			총적				WJ-01	Jgr
WJ-04840			호저	무장		90.8	농업			총적				WJ-01	Qa
WJ-04841			호저	무장		86.3	농업			총적				WJ-01	Qa
WJ-04842			호저	무장		84	농업			총적				WJ-01	Qa
WJ-04843			호저	무장		84	농업			총적				WJ-01	Qa
WJ-04844			호저	무장		118	농업			총적				WJ-01	Jgr
WJ-04845			호저	무장		90	농업			총적				WJ-01	Qa
WJ-04846			호저	무장		108.4	농업			총적				WJ-01	Qa
WJ-04847			호저	무장		105.9	생활			암반				WJ-01	Qa

관정번호	허가형태	허가신고 번호	읍/면	리	번지	표고 (m)	용도	심도(m)	구경(mm)	관정구분	펌프마 력(HP)	양수능력 (m ³ /일)	토출관 직경(mm)	소유역	지질 기호
WJ-05329	기타		홍업	매지	418	177.5	생활	30	50	충적				WJ-06	Jgr
WJ-05330	신고	89645	홍업	매지	421	177.6	생활	30	50	충적	1.0	20	25	WJ-06	Jgr
WJ-05331	신고	89637	홍업	매지	422	178.1	생활	40	50	충적	1.0	20	30	WJ-06	Jgr
WJ-05332	신고	89632	홍업	매지	422	174.2	생활	40	30	충적	0.5	15	20	WJ-06	Jgr
WJ-05333	신고	89673	홍업	매지	422	175.9	생활	3	50	충적	1.0	20	25	WJ-06	Jgr
WJ-05334	신고	89644	홍업	매지	422	178.9	생활	30	50	충적	1.0	20	30	WJ-06	Jgr
WJ-05335	신고	89625	홍업	매지	422	182.6	생활	4	50	충적	1.0	20	30	WJ-06	Jgr
WJ-05336	신고	89643	홍업	매지	425	187.1	생활	4	50	충적	1.0	20	25	WJ-06	Jgr
WJ-05337	신고	1161	홍업	매지	430	178.4	농업	16	50	암반	2.0	40	100	WJ-06	Jgr
WJ-05338	신고	89647	홍업	매지	433	186.6	생활	30	50	충적	0.5	20	20	WJ-06	Jgr
WJ-05339	기타		홍업	매지	440	182.1	농업	100	100	암반				WJ-06	Qa
WJ-05340	기타		홍업	매지	440	188.4	생활	5	50	충적				WJ-06	Jgr
WJ-05341	신고	879	홍업	매지	446	170.8	생활	20	50	충적	0.5	25	30	WJ-06	Jgr
WJ-05342	기타		홍업	매지	446	199.2	생활	10	50	충적				WJ-06	Jgr
WJ-05343	기타		홍업	매지	489	198.2	생활	15	30	충적				WJ-06	Jgr
WJ-05344	허가	허99-2-BW1	홍업	매지	514	218.4	생활	201	200	암반	15.0	65	300	WJ-06	Jgr
WJ-05345	신고	89621	홍업	매지	524	180.2	생활	10	50	충적	1.0	20	30	WJ-06	Jgr
WJ-05346	기타		홍업	매지	524	180.1	생활	10	50	충적				WJ-06	Qa
WJ-05347	신고	98-001	홍업	매지	570	276.1	생활	100	200	암반	2.0	32	65	WJ-06	Jgr
WJ-05348	신고	89661	홍업	매지	576	276.8	생활	15	50	충적	1.0	20	20	WJ-06	Jgr
WJ-05349	기타		홍업	매지	605	304.4	생활	20	50	충적				WJ-06	Jgr
WJ-05350	기타		홍업	매지	605	262.6	생활	18	50	충적				WJ-06	Qa
WJ-05351	기타		홍업	매지	608	276.2	생활	100	200	암반			30	WJ-06	Jgr
WJ-05352	기타		홍업	매지	613	284.9	생활	20	50	충적				WJ-06	Jgr
WJ-05353	기타		홍업	매지	617	295.1	생활	10	50	충적				WJ-06	Jgr
WJ-05354	신고	89669	홍업	매지	623	284.4	생활	150	75	암반	1.0	25	20	WJ-06	Jgr
WJ-05355	신고	89663	홍업	매지	627	250.8	생활	70	30	암반	0.5	20	20	WJ-06	Qa
WJ-05356	신고	2003-95	홍업	매지	634	247.7	생활	18	50	충적	0.5	15	20	WJ-06	Qa
WJ-05357	기타		홍업	매지	642	266.9	생활	10	40	충적				WJ-06	Jgr
WJ-05358	기타		홍업	매지	647	265.8	기타	10	30	충적				WJ-06	Qa
WJ-05359	신고	89666	홍업	매지	649	268.2	생활	30	38	충적	1.0	20	25	WJ-06	Qa
WJ-05360	기타		홍업	매지	663	253.7	농업	10	50	충적				WJ-06	Qa
WJ-05361	신고	89655	홍업	매지	720	277.1	생활	15	30	충적	0.5	20	20	WJ-06	Qa
WJ-05362	기타		홍업	매지	721	280.3	생활	100	150	암반				WJ-06	Jgr
WJ-05363	신고	2001-100	홍업	매지	725	299.9	생활	80	250	암반	1.0	25	50	WJ-06	Qa
WJ-05364	신고	2003-137	홍업	매지	725	301.2	농업	50	150	충적	1.0	25	30	WJ-06	Qa
WJ-05365	신고	89388	홍업	매지	800	253.4	생활	10	35	충적	0.5	20	20	WJ-06	Qa

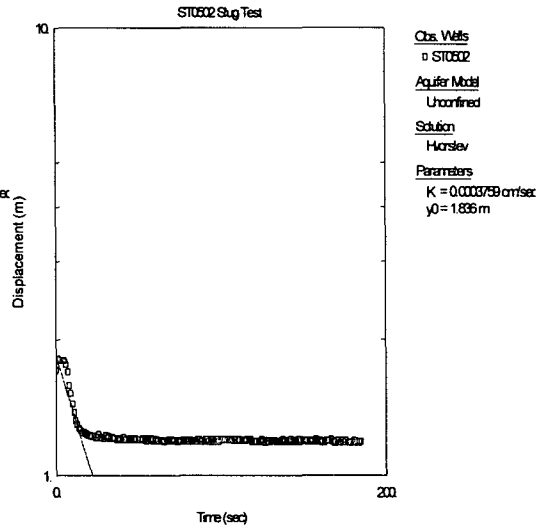
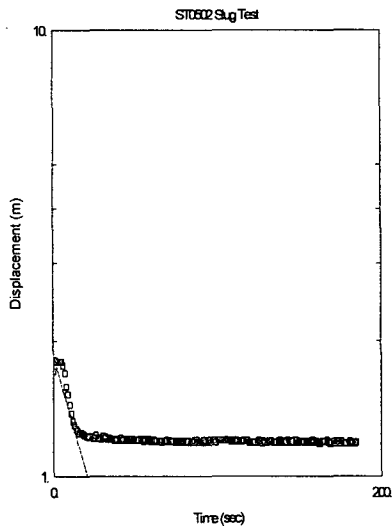
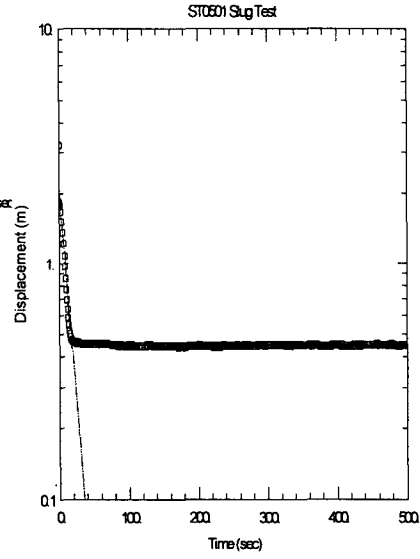
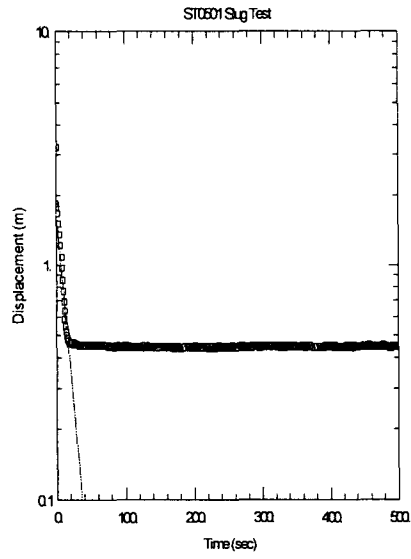
관정번호	허가형태	허가신고 번호	읍/면	리	번지	표고 (m)	용도	심도(m)	구경(mm)	관정구분	펌프마 력(HP)	양수능력 (m ³ /일)	토출관 직경(mm)	소유역	지질 기호
WJ-05847	신고	89937	홍업	홍업	1303	166.9	생활	10	30	층적	0.5	20	20	WJ-06	Jgr
WJ-05848	신고	89507	홍업	홍업	1309	169.3	생활	21	40	층적	0.5	20	20	WJ-06	Jgr
WJ-05849	신고	89467	홍업	홍업	1315	124.1	생활	24	30	층적	0.5	20	20	WJ-06	Qa
WJ-05850	기타		홍업	홍업	1322	151.8	생활	30	50	층적				WJ-06	Jgr
WJ-05851	기타		홍업	홍업	1335	147.9	생활	30	50	층적				WJ-06	Jgr
WJ-05852	신고	89469	홍업	홍업	1344	155.1	생활	18	150	층적	0.5	20	20	WJ-06	Jgr
WJ-05853	신고	1159	홍업	홍업	1352	150.7	농업	17	50	암반	2.0	100	40	WJ-06	Jgr
WJ-05854	기타		홍업	홍업	1376	137.2	생활	20	50	층적				WJ-06	Jgr
WJ-05855	기타		홍업	홍업	1376	137.9	생활	20	50	층적				WJ-06	Jgr
WJ-05856	신고	2000-34	홍업	홍업	1390	140.8	생활	100	150	암반	1.0	50	32	WJ-06	Jgr
WJ-05857	신고	89461	홍업	홍업	1417	133.9	생활	30	30	층적	0.5	20	20	WJ-06	Jgr
WJ-05858	신고	89459	홍업	홍업	1435	134.8	생활	22	30	층적	0.5	20	20	WJ-06	Jgr
WJ-05859	신고	89463	홍업	홍업	1435	124.7	생활	30	30	층적	0.5	20	20	WJ-06	Qa
WJ-05860	신고	89460	홍업	홍업	1436	134.9	생활	24	30	층적	0.5	20	20	WJ-06	Jgr
WJ-05861	기타		홍업	홍업	1444	132.6	생활	20	50	층적				WJ-06	Jgr
WJ-05862	신고	1165	홍업	홍업	1460	133.4	농업	18	40	암반	2.0	75	30	WJ-06	Jgr
WJ-05863	기타		홍업	홍업	1460	155.3	생활	30	30	층적				WJ-06	Jgr
WJ-05864	신고	89449	홍업	홍업	1466	124.9	생활	21	30	층적	0.5	20	20	WJ-06	Qa
WJ-05865	신고	89456	홍업	홍업	1467	123.5	생활	18	30	층적	0.5	20	20	WJ-06	Qa
WJ-05866	신고	89464	홍업	홍업	1468	123.8	생활	21	30	층적	0.5	20	20	WJ-06	Qa
WJ-05867	신고	89462	홍업	홍업	1469	124.8	생활	22	30	층적	0.5	20	20	WJ-06	Qa
WJ-05868	신고	89452	홍업	홍업	1476	124.6	생활	30	30	층적	0.5	20	20	WJ-06	Qa
WJ-05869	신고	89451	홍업	홍업	1477	124.8	생활	30	30	층적	0.5	20	20	WJ-06	Qa
WJ-05870	신고	89771	홍업	홍업	1478	124.9	생활	30	50	층적	0.5	20	20	WJ-06	Qa
WJ-05871	신고	89468	홍업	홍업	1643	123.7	생활	30	30	층적	0.5	20	20	WJ-06	Qa
WJ-05872	신고	89457	홍업	홍업	1686	134.9	생활	24	30	층적	0.5	20	20	WJ-06	Jgr
WJ-05873	신고	89367	홍업	홍업	1696	129.9	농업	10	50	층적	1.0	35	32	WJ-06	Qa
WJ-05874	기타		홍업	홍업	1712	136.6	생활	20	50	층적				WJ-06	Qa
WJ-05875	기타		홍업	홍업	1712	136.5	생활	20	50	층적				WJ-06	Qa
WJ-05876	기타		홍업	홍업	1742	133.4	생활	23	30	층적				WJ-06	Qa
WJ-05877	신고	2003-41	홍업	홍업	1752	138.4	생활	100	150	암반	1.0	50	25	WJ-06	Jgr
WJ-05878	신고	89375	홍업	홍업	56-1	135.6	생활	10	30	층적	0.5	20	20	WJ-06	Qa
WJ-05879	기타		홍업	홍업	63-5	140.4	생활	40	50	층적				WJ-06	Jgr
WJ-05880	신고	89384	홍업	홍업	63-6	140.2	생활	11	30	층적	0.5	20	16	WJ-06	Jgr
WJ-05881	기타		홍업	홍업	63-7	140.1	생활	40	50	층적				WJ-06	Jgr
WJ-05882	기타		홍업	홍업	63-10	139.5	생활	40	50	층적				WJ-06	Jgr
WJ-05883	신고	89942	홍업	홍업	63-11	139.1	생활	40	40	층적	0.5	20	15	WJ-06	Jgr

관정공번	읍면	동리	번지	시추 착정 구분	토사층 (m)	실트 층(m)	사층 (m)	사력층 (m)	혼전석 (m)	풍화암 (m)	비고결 층(m)	연암(m)	보통암 (m)	경암(m)	고결층 (m)	굴착 심도 (m)	착정 구경 (in)	우물 구경 (in)
WJ-04889	호저	산현	549	W	6		5	9		10	30	40	40		80	110		
WJ-00398	부론	손곡	553	W	4			4	2	6	16	78	16		94	110		
WJ-00387	부론	법천	1607	W	1			1	2	1	5	100	15		115	120		
WJ-00372	부론	단강	168-3	B	1				3	4	8	40	52		92	100		
WJ-04643	호저	매호	838	B	1					1		78	40		118	118		

일련번호	읍면	동리	지번	건물용도 /상호명	처리 용량(m ³)	처리방법	준공검사일	건축 연면적	소유역
WJD-0448	호저	만중	1157-1	코아엔지니어링	1	생물부착여과방법	2003.05.27	99	WJ-6
WJD-0449	호저	만중	314-1	태산상사	6	생물막여과방법	2003.05.10	96	WJ-6
WJD-0450	호저	만중	362-5		4	현수미생물접촉폭기	2003.07.21	160	WJ-6
WJD-0451	호저	만중	495-9	삼삼종합건재	20	현수미생물접촉법	1998.07.14	690	WJ-6
WJD-0452	호저	만중	497-3	원도자동차매상사	1	혐기여상접촉폭기	2003.11.19	48	WJ-6
WJD-0453	호저	만중	597외1	동부자동차	1.2	호기성접촉폭기방법	2004.03.05	66	WJ-6
WJD-0454	호저	만중	659-2	대보아파트관리	115	접촉산화	2000.01.14	8152	WJ-6
WJD-0455	호저	만중	660-2	한국철도공사원주인력소	14	혐기성접촉폭기법	2002.01.10	911	WJ-6
WJD-0456	호저	만중	872-7	공업은행원하시현상	35	현수미생물접촉	1998.10.29	2225	WJ-6
WJD-0457	호저	만중	981-3외1	세진건설(주)공입(주)	5	현수미생물접촉방법	2001.12.27	907	WJ-6
WJD-0458	호저	만중	산171-1	태일레미콘	3	현수미생물접촉폭기	2003.09.16	1399	WJ-6
WJD-0459	호저	고산	260	교육시설	5.0	현수미생물접촉폭기방법	2002-01-10	1,165	WJ-1
WJD-0460	호저	광격	326	주택	1.0	3단생물막접촉방법	2003-05-07	97	WJ-1
WJD-0461	호저	광격	946	임산공장밀집	25.0	살수여상바이오우두집	2002-05-31	7,084	WJ-1
WJD-0462	호저	광격	234-2	주택	1.0	혐기여상접촉폭기방법	2002-11-14	99	WJ-1
WJD-0463	호저	광격	628-2	노유자시설	60.0	현수미생물접촉	1998-11-10	2,523	WJ-1
WJD-0464	호저	광격	819-6	보건진료소	5.0	3단생물막접촉방법	2004-01-19	158	WJ-1
WJD-0465	호저	광격	946-10						WJ-1
WJD-0466	호저	광격	946-11						WJ-1
WJD-0467	호저	광격	946-12						WJ-1
WJD-0468	호저	광격	946-2						WJ-1
WJD-0469	호저	광격	946-3						WJ-1
WJD-0470	호저	광격	946-5						WJ-1
WJD-0471	호저	광격	946-7						WJ-1
WJD-0472	호저	대덕	255	주택	1.0	현수미생물접촉폭기	2003-06-04	88	WJ-1
WJD-0473	호저	대덕	358	주택	1.0	3단생물막접촉방법	2003-07-23	94	WJ-1
WJD-0474	호저	대덕	647	복지시설	25.0	호기성발효집	2000-11-15	1,043	WJ-1
WJD-0475	호저	매호	26						WJ-1
WJD-0476	호저	매호	106	주택및음식점	16.0	침전분리접촉폭기방법	2005-04-04	186	WJ-1
WJD-0477	호저	매호	120						WJ-1
WJD-0478	호저	매호	342						WJ-1
WJD-0479	호저	매호	345						WJ-1
WJD-0480	호저	매호	422						WJ-1
WJD-0481	호저	매호	558-3	주택및창고	1.0	3단생물막접촉방법	2003-09-29	198	WJ-1
WJD-0482	호저	매호	76-2	공장	5.0	호기성생물학적방법	2002-10-17	811	WJ-1
WJD-0483	호저	매호	76-3	공장	10.0	현수미생물접촉폭기	2002-12-10	1,752	WJ-1
WJD-0484	호저	무장	114	공장,관리사	1.0	혐기여상접촉폭기	2004-04-14	1,706	WJ-1
WJD-0485	호저	무장	232	주택	2.0	3단생물막접촉방법	2004-07-01	105	WJ-1
WJD-0486	호저	무장	252	주택	1.0	호기성생물학적방법	2003-11-10	56	WJ-1
WJD-0487	호저	무장	274	주택	2.0	3단생물막접촉방법	2003-07-07	164	WJ-1
WJD-0488	호저	무장	295	주택	1.0	혐기및호기성접촉폭기	2002-10-14	90	WJ-1
WJD-0489	호저	무장	533-11	음식점	10.0	현수미생물접촉폭기방법	2002-10-23	56	WJ-1
WJD-0490	호저	무장	108-2						WJ-1
WJD-0491	호저	무장	109-2						WJ-1
WJD-0492	호저	무장	455-1						WJ-1
WJD-0493	호저	산현	329	공장	12.0	현수미생물접촉방법	2001-12-27	2,274	WJ-1
WJD-0494	호저	산현	412	주택	1.0	혐기여상접촉폭기방법	2002-06-07	86	WJ-1
WJD-0495	호저	산현	180-2	주택	1.2	현수미생물접촉폭기	2003-09-23	145	WJ-1
WJD-0496	호저	산현	360-2	주택	1.0	3단생물막접촉방법	2003-02-03	100	WJ-1
WJD-0497	호저	산현	557-1외3번지	수양,예매,부내식당	10.0	생물막여과법	2002-11-14	534	WJ-1
WJD-0498	호저	산현	557-1외3번지	숙소	2.0	3단생물막여과방법	2002-11-14	225	WJ-1
WJD-0499	호저	산현	557-1외3번지	주택	2.0	3단생물막여과방법	2002-11-14	198	WJ-1
WJD-0500	호저	산현	557-1외3번지	주택	2.0	3단생물막여과방법	2002-11-14	148	WJ-1
WJD-0501	호저	옥산	101	주택	1.0	현수미생물접촉폭기방법	2002-11-21	83	WJ-1
WJD-0502	호저	옥산	162	주택	20.0	현수미생물접촉법	1998-12-24	344	WJ-1
WJD-0503	호저	옥산	509						WJ-1
WJD-0504	호저	옥산	563						WJ-1
WJD-0505	호저	옥산	422-1	주택	2.0	살수형접촉폭기	2004-12-10	158	WJ-1
WJD-0506	호저	옥산	584-1	현장사무실,숙소	6.0	접촉산화(PE)	2002-03-14	604	WJ-1

여 백

대수층	소유역	관정 번호	심도 (M)	시군	읍면	동리	Slug Type	K(cm/sec)	method
충적	WJ-04	ST-6	6.6	원주시	문막읍	건동리	Injection	1.09E-03 1.76E-03	Bouwer-Rice Hvorslev
	WJ-04	ST-11	13.5	원주시	문막읍	동화리	Injection	2.77E-04 3.81E-04	Bouwer-Rice Hvorslev
	WJ-04	ST-12	10.0	원주시	문막읍	동화리	Injection	3.37E-04 4.77E-04	Bouwer-Rice Hvorslev
	WJ-04	ST-13	8.0	원주시	문막읍	동화리	Injection	1.33E-03 1.93E-03	Bouwer-Rice Hvorslev
	WJ-04	ST-3	18.0	원주시	귀래면	귀래리	Injection	1.44E-04 1.95E-04	Bouwer-Rice Hvorslev
	WJ-04	ST-9	4.5	원주시	문막읍	궁촌리	Injection	2.31E-03 3.45E-03	Bouwer-Rice Hvorslev
	WJ-04	ST-10	5.8	원주시	문막읍	궁촌리	Injection	1.38E-03 2.02E-03	Bouwer-Rice Hvorslev
	WJ-04	ST-2	10.0	원주시	문막읍	후용리	Injection	1.45E-02 2.12E-02	Bouwer-Rice Hvorslev
	WJ-05	ST-4	17.0	원주시	문막읍	노림리	Injection	1.02E-04 1.38E-04	Bouwer-Rice Hvorslev
	WJ-05	ST-5	23.0	원주시	문막읍	흥호리	Injection	3.98E-04 5.27E-04	Bouwer-Rice Hvorslev
	WJ-03	ST-1	7.0	원주시	문막읍	대둔리	Injection	1.33E-03 1.93E-03	Bouwer-Rice Hvorslev
	WJ-03	ST-14	6.0	원주시	문막읍	반계리	Injection	2.09E-02 3.28E-02	Bouwer-Rice Hvorslev
	WJ-03	ST-15	7.0	원주시	문막읍	반계리	Injection	4.73E-03 7.10E-03	Bouwer-Rice Hvorslev
	WJ-03	ST-7	6.6	원주시	문막읍	취병리	Injection	9.83E-04 1.44E-03	Bouwer-Rice Hvorslev
	WJ-03	ST-8	6.0	원주시	문막읍	취병리	Injection	2.90E-04 4.29E-04	Bouwer-Rice Hvorslev
WJ-07	WPS-1	9.6	원주시	관부면	금대리	Injection	3.15E-05 2.19E-05	Bouwer-Rice Hvorslev	
WJ-06	WPS-2	9.7	원주시	관부면	서곡리	Injection	1.64E-05 1.16E-05	Bouwer-Rice Hvorslev	
WJ-07	WPS-3	6.5	원주시	관부면	신촌리	Injection	4.76E-05 3.24E-05	Bouwer-Rice Hvorslev	



여 백

관정공번	대수층	소유역	심도	읍면	동리	번지	T(°C)	pH	Eh (mV)	EC (μ S/cm)	TDS	HCO ₃ ⁻ (mg/L)	F (mg/L)	Cl (mg/L)	NO ₂ ⁻ (mg/L)	NO ₃ ⁻ (mg/L)	Br (mg/L)	PO ₄ ³⁻ (mg/L)	SO ₄ ²⁻
WJ-00016	암반	WJ-04	130	귀래면	귀래리	237-1	14.8	7.18	212	133	89.57	38.42	0.50	5.00	0.01	12.52	n.d.	0.02	5.00
WJ-00022	암반	WJ-04	150	귀래면	귀래리	산300-1	18.1	5.63	211	211	126.14	7.50	n.d.	1.00	0.01	3.34	n.d.	5.00	5.00
WJ-00030	암반	WJ-05	110	귀래면	용암리	55-1						83.52		15.78		13.64			7.15
WJ-00078	암반	WJ-05	75	귀래면	운계리	243-3						71.95		6.94		18.17			12.85
WJ-00174	암반	WJ-05	80	귀래면	주포리	56						87.18		1.86		1.42			3.28
WJ-00183	암반	WJ-04	100	문막읍	건등리	1718	16.5	6.77	209	209	131.97	69.94	n.d.	15.00	0.01	12.35	n.d.	0.05	5.00
WJ-00214	암반	WJ-04	50	문막읍	궁촌리	1450-1	15.2	6.83	225	129	95.93	48.95	1.0	1.00	0.01	1.86	n.d.	0.12	-
WJ-00225	암반	WJ-04	50	문막읍	동화리	6	16.3	6.1	233	329	165.36	86.49	n.d.	22.00	0.01	13.40	n.d.	0.06	14.00
WJ-00239	암반	WJ-04	100	문막읍	동화리	728	16	7.01	213	258	78.97	87.45	0.20	5.00	0.03	6.74	n.d.	0.02	10.00
WJ-00272	암반	WJ-03	150	문막읍	반계리	589	15.4	6.71	204	204	49.237	9.50	1.40	1.00	0.01	6.05	n.d.	5.00	5.00
WJ-00289	암반	WJ-03	200	문막읍	반계리	5-22	17.4	6.33	215	215	134.62	53.49	n.d.	93.00	0.01	10.93	n.d.	0.01	23.00
WJ-00311	암반	WJ-04	50	문막읍	비두리	1588-2	14.8	5.93	229	48	32.648	13.00	n.d.	2.00	0.01	3.52	n.d.	0.17	5.00
WJ-00329	암반	WJ-03	150	문막읍	취병리	324-1	16.4	6.34	223	223	127.2	66.96	n.d.	11.00	0.01	9.81	n.d.	12.00	12.00
WJ-00337	암반	WJ-04	250	문막읍	후용리	450	15.2	7.82	163	163	102.82	34.94	0.20	2.00	0.01	7.31	n.d.	0.01	5.00
WJ-00373	암반	WJ-05	100	부른면	단강리	395-2						13.41		1.59		2.81			5.48
WJ-00386	암반	WJ-05	40	부른면	법천리	1535						59.08		4.44		1.43			8.43
WJ-00398	암반	WJ-05	110	부른면	손곡리	553						9.75		1.76		1.43			4.99
WJ-00411	암반	WJ-05	110	부른면	손곡리	467-1						67.03		15.21		29.45			22.94
WJ-00429	암반	WJ-05	120	부른면	정산리	1609-3						70.67		12.73		32.71			19.27
WJ-00435	암반	WJ-05	200	부른면	흥호리	292	16.3	7.78	166	166	212.53	86.76	0.90	125.00	0.04	2.34	n.d.	0.02	6.00
WJ-00439	암반	WJ-05	150	부른면	흥호리	96-1	14.1	6.63	180	180	154.76	67.47	n.d.	17.00	0.01	37.59	n.d.	0.08	5.00
WJ-00469	암반	WJ-02	90	소초면	교항리	473						73.13		27.57		46.55			10.71
WJ-00599	암반	WJ-02	100	소초면	교항리	132-2						60.92		3.44		8.54			6.84
WJ-00688	암반	WJ-02	100	소초면	둔둔리	268						65.19		3.04		6.04			6.24
WJ-00753	암반	WJ-02	100	소초면	둔둔리	769						76.18		15.76		18.52			10.76
WJ-01010	암반	WJ-02	50	소초면	수암리	1480-1						53.02		20.12		67.06			46.75

관정번호	$\delta 18 O \%$	$\delta D \%$	TMX	TMY
WJ-05573	-8.73	-63.01	278624.65	425976.75
WJ-00373	-9.37		272816.89	406386.32
WJ-00429	-8.92		268239.12	407693.99
WJ-00457	-8.98		290989.11	437920.54
WJ-00783	-9.37		286661.07	438982.77
WJ-01226	-8.92		285216.69	436223.68
WJ-01511	-9.47		288840.18	434272.67
WJ-01637	-8.59		288955.21	436173.27
WJ-01834	-9.54		289463.04	431236.01
WJ-02157	-9.89		294015.32	417638.03
WJ-02148	-9.81		293737.20	416026.48
WJ-02176	-9.69		305717.25	418646.41
WJ-02682	-9.17		277039.18	426748.75
WJ-02704	-9.04		277130.46	426766.04
WJ-02979	-9.19		276225.00	432616.05
WJ-03096	-9.32		270940.07	429653.20
WJ-03803	-9.11		281603.41	438928.23
WJ-03849	-9.32		283237.77	439708.31
WJ-03839	-9.34		283404.28	438914.44
WJ-04644	-8.70		278189.08	434218.64
WJ-04889	-9.39		278479.65	438119.47

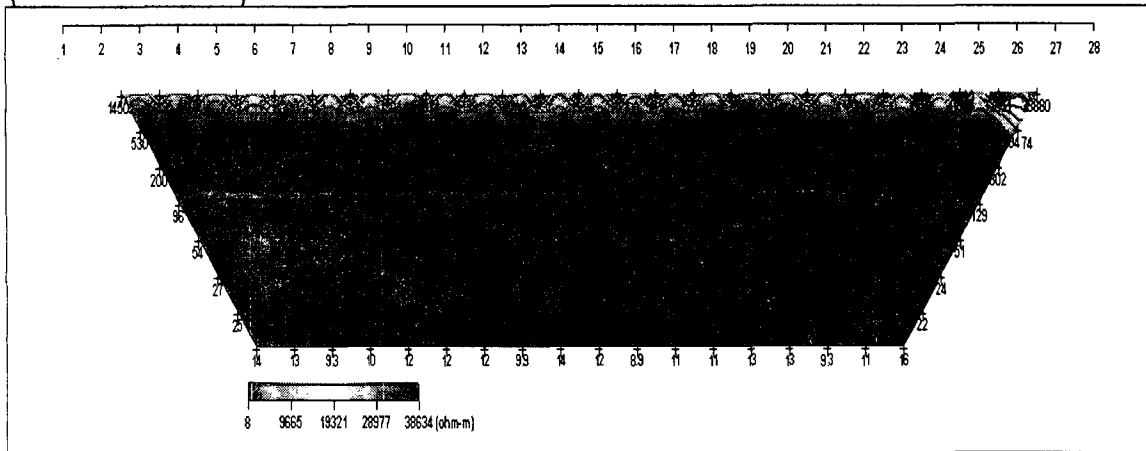
관정번호	수은 (mg/l)	시안 (mg/l)	6가크롬 (mg/l)	질산성 질소 (mg/l)	카드뮴 (mg/l)	페놀 (mg/l)	유기인 (mg/l)	테트라클로 로에틸렌 (mg/l)	트리클로로 에틸렌 (mg/l)	수소이 온농도 (pH)	염소 이온 (mg/l)	COD (mg/l)	전기 전도도 $\mu\text{S/cm}$
WJ-04889	n.d.	n.d.	n.d.	0.18	n.d.	n.d.	n.d.	n.d.	n.d.	7.3	1.0	0.2	
WJ-05129	n.d.	n.d.	n.d.	7.65	n.d.	n.d.	n.d.	n.d.	n.d.	7.2	16.8	0.6	
WJ-05130	n.d.	n.d.	n.d.	7.67	n.d.	n.d.	n.d.	n.d.	n.d.	6.9	16.8	0	
WJ-05131	n.d.	n.d.	n.d.	1.37	n.d.	n.d.	n.d.	n.d.	n.d.	6.8	6.0	0.8	

관정번호	색도	세래늄	세제	수은	시안	아연	알루미늄	암모니아	에틸렌	염소이	일반세균	중발산	질산성	철	카드뮴	카바릴	크롬렌	탁도	테트라클로	플루엔	트리클로로에	파리타온	페놀	페니트로	황산이온
	도	mg/l	mg/l	mg/l	mg/l	mg/l	mg/l	mg/l	mg/l	mg/l	cfu/ml	mg/l	mg/l	mg/l	mg/l	mg/l	mg/l	NTU	mg/l	mg/l	mg/l	mg/l	mg/l	mg/l	mg/l
WJ-03621	1					0.032	n.d.	n.d.		5		119	2.5	n.d.			n.d.	0.25	n.d.	n.d.	n.d.				16
WJ-03623	1					0.005	n.d.	n.d.		n.d.		2	0.4	n.d.			n.d.	0.15	n.d.	n.d.	n.d.				n.d.
WJ-03631	1					0.097	n.d.	n.d.		5		136	2.8	n.d.			n.d.	n.d.	n.d.	n.d.	n.d.				12
WJ-03633	1					n.d.	n.d.	n.d.		10		116	2.4	n.d.			n.d.	0.12	n.d.	n.d.	n.d.				10
WJ-03634																									
WJ-03640	1					0.03	n.d.	n.d.		6		146	2.4	n.d.			n.d.	0.08	n.d.	n.d.	n.d.				13
WJ-03643	1					0.037	n.d.	n.d.		8		107	3.2	n.d.			n.d.	0.17	n.d.	n.d.	n.d.				8
WJ-03668																									
WJ-03676	1					n.d.	n.d.	n.d.		9		99	1.8	n.d.			n.d.	0.19	n.d.	n.d.	n.d.				11
WJ-03677	1					0.137	n.d.	n.d.		9		112	3.1	n.d.			n.d.	0.11	n.d.	n.d.	n.d.				12
WJ-03679	1					0.02	n.d.	n.d.		3		61	2	n.d.			n.d.	0.28	n.d.	n.d.	n.d.				7
WJ-03681	1							n.d.					2.6					0.23							
WJ-03684																									
WJ-03689	측					n.d.	n.d.	0.05		7		183	5.3	n.d.			n.d.	n.d.	n.d.	n.d.	n.d.				45
WJ-03691	1					0.004	n.d.	n.d.		6		64	n.d.	n.d.			n.d.	n.d.	n.d.	n.d.	n.d.				16
WJ-03693	1					0.027	n.d.	n.d.		9		119	2.4	n.d.			n.d.	0.11	n.d.	n.d.	n.d.				22
WJ-03697	1					0.257	0.05	n.d.		3		118	1.4	n.d.			n.d.	0.45	n.d.	n.d.	n.d.				14
WJ-03701	1					0.012	n.d.	n.d.		8		101	2.8	n.d.			n.d.	0.46	n.d.	n.d.	n.d.				9
WJ-03702	1					0.02	n.d.	n.d.		2		101	2.9	n.d.			n.d.	0.08	n.d.	n.d.	n.d.				9
WJ-03705																									
WJ-03709	1					0.06	n.d.	n.d.		13		67	2.6	n.d.			n.d.	n.d.	n.d.	n.d.	n.d.				15
WJ-03710	1					0.005	n.d.	n.d.		2		48	1.1	n.d.			n.d.	0.14	n.d.	n.d.	n.d.				5
WJ-03713	1					0.007	n.d.	n.d.		5		186	0.3	n.d.			n.d.	0.19	n.d.	n.d.	n.d.				21
WJ-03715	1					0.021	n.d.	n.d.		10		212	4.9	n.d.			n.d.	0.23	n.d.	n.d.	n.d.				14
WJ-03718										18			5						n.d.						
WJ-03720	1					0.081	n.d.	n.d.		7		97	2.5	n.d.			n.d.	n.d.	n.d.	n.d.	n.d.				9
WJ-03725	측					n.d.	n.d.	n.d.		8		134	1.9	n.d.			0.44	0.44	n.d.	n.d.	n.d.				7
WJ-03726	1					0.056	n.d.	n.d.		12		74	n.d.	n.d.			n.d.	n.d.	n.d.	n.d.	n.d.				13
WJ-03727	1					0.014	n.d.	n.d.		4		107	1.1	n.d.			n.d.	0.32	n.d.	n.d.	n.d.				18
WJ-03730										4			2.4						n.d.						
WJ-03731	1					0.023	n.d.	n.d.		6		199	3.9	n.d.			n.d.	0.13	n.d.	n.d.	n.d.				18
WJ-03733	1					0.003	n.d.	n.d.		14		81	1.7	n.d.			n.d.	0.14	n.d.	n.d.	n.d.				7
WJ-03744	1					0.017	n.d.	n.d.		8		77	2.9	n.d.			n.d.	0.3	n.d.	n.d.	n.d.				8
WJ-03747	1					0.008	n.d.	n.d.		3		50	1.2	n.d.			n.d.	0.09	n.d.	n.d.	n.d.				7
WJ-03748	1					0.005	n.d.	n.d.		7		267	2.7	n.d.			n.d.	n.d.	n.d.	n.d.	n.d.				103
WJ-03749						0.017	n.d.						2.1	n.d.											
WJ-03752	1					0.007	n.d.	n.d.		13		103	2.1	n.d.			n.d.	0.09	n.d.	n.d.	n.d.				15
WJ-03753	1					0.004	n.d.	n.d.		16		232	6.3	0.56			n.d.	0.37	n.d.	n.d.	n.d.				15
WJ-03758	1					0.003	n.d.	n.d.		17		188	3.9	n.d.			n.d.	0.25	n.d.	n.d.	n.d.				22
WJ-03762	4					0.019	n.d.	n.d.		2		83	1	n.d.			n.d.	n.d.	n.d.	n.d.	n.d.				8
WJ-03767	1					0.005	n.d.	n.d.		10		195	4.2	n.d.			n.d.	0.74	n.d.	n.d.	n.d.				34
WJ-03771	1						0.02	n.d.					1.6					0.38							
WJ-03789										11			3.6						n.d.		n.d.				
WJ-04071	1					0.155	n.d.	n.d.		17		222	2.4	n.d.			n.d.	0.15	n.d.	n.d.	n.d.				11
WJ-04073	1					0.02	n.d.	n.d.		39		331	9.8	n.d.			n.d.	0.14	n.d.	n.d.	n.d.				17
WJ-04074	1					0.02	n.d.	n.d.		39		331	9.8	n.d.			n.d.	0.14	n.d.	n.d.	n.d.				17
WJ-04075	1					0.02	n.d.	n.d.		39		331	9.8	n.d.			n.d.	0.14	n.d.	n.d.	n.d.				17
WJ-04076	1					0.02	n.d.	n.d.		39		331	9.8	n.d.			n.d.	0.14	n.d.	n.d.	n.d.				17
WJ-04077	1					0.02	n.d.	n.d.		39		331	9.8	n.d.			n.d.	0.14	n.d.	n.d.	n.d.				17
WJ-04078	1					0.02	n.d.	n.d.		39		331	9.8	n.d.			n.d.	0.14	n.d.	n.d.	n.d.				17

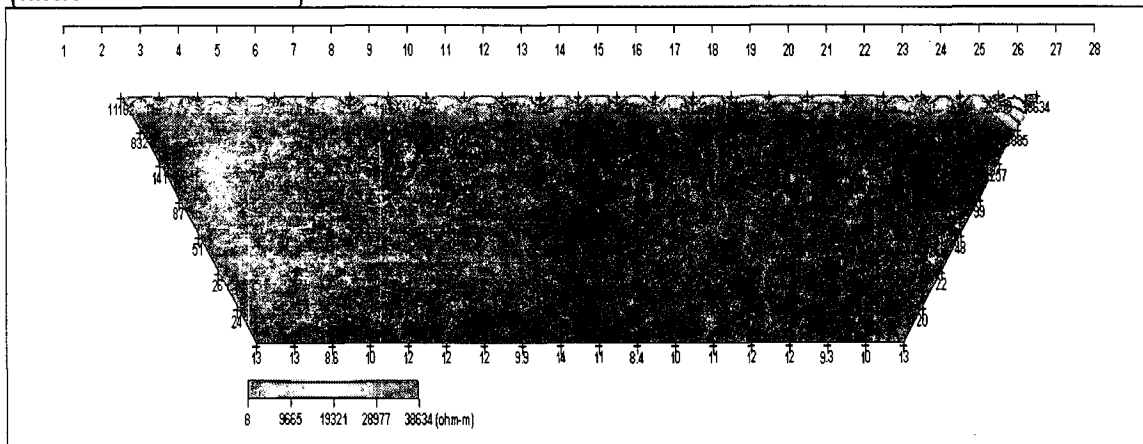
여 백

지정면 판대리 오크벨리 CC


(Field Data Pseudosection)



(Theoretical Data Pseudosection)



(2-D Resistivity Structure)



읍면	동리	지번	축종	사육두수	축사 면적	BOD (kg/일)	T-N (kg/일)	T-P (kg/일)	SS (kg/일)
문막읍	건동리	291-2	한우	15	620	9.42	4.18	0.82	51.00
문막읍	건동리	110,110-1	한우	31	507	19.47	8.64	1.69	105.40
문막읍	건동리	154							
문막읍	건동리		한우	16		10.05	4.46	0.87	54.40
문막읍	궁촌리	1450-2	젓소	45	198	28.27	12.55	2.46	153.00
문막읍	궁촌리	1601	돼지	1,800	1,586	315.90	66.78	32.76	1,013.40
문막읍	궁촌리	1613,1614,1616-1			1,055				
문막읍	궁촌리	1554,1574,1554-	젓소	60	1,396	37.69	16.73	3.28	204.00
문막읍	궁촌리	1564, 1565외	젓소	47	543	29.53	13.10	2.57	159.80
문막읍	궁촌리	산15-1, 산18-1	젓소	70	405	43.97	19.52	3.82	238.00
문막읍	궁촌리	1496	한우,돼지	500	1,199	314.10	139.40	27.30	1,700.00
문막읍	궁촌리		한우	12		7.54	3.35	0.66	40.80
문막읍	궁촌리	855	한우	30	405	18.85	8.36	1.64	102.00
문막읍	궁촌리	1090외	닭	17,750	1,962	67.45	21.30	8.88	-
문막읍	궁촌리	334외	닭	23,000	1,240	87.40	27.60	11.50	-
문막읍	궁촌리	1090-2	닭	55,000	792	209.00	66.00	27.50	-
문막읍	궁촌리	1515	젓소	50	624	31.41	13.94	2.73	170.00
문막읍	궁촌리	1556	돼지	1,500	1,423	263.25	55.65	27.30	844.50
문막읍	궁촌리	330외	돼지	300	390	52.65	11.13	5.46	168.90
문막읍	대둔리	97외	돼지	500	720	87.75	18.55	9.10	281.50
문막읍	대둔리	109	염소,토끼	1,260		221.13	46.75	22.93	709.38
문막읍	동화리	769,770	젓소	22	128	13.82	6.13	1.20	74.80
문막읍	동화리	643-1	젓소	33	400	20.73	9.20	1.80	112.20
문막읍	동화리	638-4							
문막읍	동화리	632-5	개	60	113	0.23	0.07	0.03	-
문막읍	동화리	608-1, 8	개	65	144	0.25	0.08	0.03	-
문막읍	동화리	401-2	한우	38	243	23.87	10.59	2.07	129.20
문막읍	동화리	409-1	한우	102	679	64.08	28.44	5.57	346.80
문막읍	동화리	409	젓소	16		10.05	4.46	0.87	54.40
문막읍	동화리	산132	젓소	25	550	15.71	6.97	1.37	85.00
문막읍	동화리	131	젓소	17	134	10.68	4.74	0.93	57.80
문막읍	동화리		젓소	30		18.85	8.36	1.64	102.00
문막읍	동화리	791	한우	25		15.71	6.97	1.37	85.00
문막읍	문막리	533-10	한우	15	553	9.42	4.18	0.82	51.00
문막읍	문막리	181	한우	17		10.68	4.74	0.93	57.80
문막읍	문막리	181-1	한우	11	99	6.91	3.07	0.60	37.40
문막읍	문막리	85-4	개	50		0.19	0.06	0.03	-
문막읍	반계리	1563	돼지	200	1,637	35.10	7.42	3.64	112.60
문막읍	비두리	748-1	염소	70		0.27	0.08	0.04	-
문막읍	비두리	1007	한우,젓소	10		6.28	2.79	0.55	34.00
문막읍	취병리	693	돼지	400	660	70.20	14.84	7.28	225.20
문막읍	취병리	693-2,3,4	돼지	500	198	87.75	18.55	9.10	281.50
문막읍	취병리	705	돼지	500	792	87.75	18.55	9.10	281.50
문막읍	취병리	704	돼지	500		87.75	18.55	9.10	281.50
문막읍	취병리	714	돼지	40	660	7.02	1.48	0.73	22.52

행정구역	담부하량(kg/일)				임야부하량(kg/일)				대지부하량(kg/일)				기타부하량(kg/일)			
	BOD	T-N	T-P	SS	BOD	T-N	T-P	SS	BOD	T-N	T-P	SS	BOD	T-N	T-P	SS
귀래면 운남리	5.04	5.97	1.18	573.94	17.94	33.86	0.42	635.69	10.75	2.91	0.47	13.75	1.28	1.27	0.01	0.74
귀래면 귀래리	5.87	6.96	1.37	669.02	25.94	48.97	0.60	919.39	9.85	2.66	0.43	12.60	2.13	2.12	0.02	1.23
귀래면 운계리	4.47	5.30	1.04	509.19	13.51	25.50	0.31	478.77	7.25	1.96	0.32	9.27	1.38	1.38	0.01	0.80
귀래면 주포리	2.04	2.42	0.48	232.29	7.80	14.73	0.18	276.63	5.03	1.36	0.22	6.43	0.95	0.95	0.01	0.55
귀래면 용암리	4.96	5.88	1.16	565.60	10.12	19.10	0.24	358.65	6.09	1.65	0.27	7.79	1.12	1.11	0.01	0.65
홍업면	32.96	39.08	7.70	3,756.56	56.71	107.06	1.32	2,010.04	62.60	16.93	2.74	80.07	8.80	8.77	0.09	5.10
홍업면 홍업리	10.04	11.90	2.34	1,144.41	3.58	6.76	0.08	126.90	17.84	4.83	0.78	22.82	2.33	2.32	0.02	1.35
홍업면 매지리	5.50	6.52	1.28	626.73	24.67	46.57	0.57	874.39	17.32	4.68	0.76	22.15	2.62	2.61	0.03	1.52
홍업면 사계리	8.57	10.16	2.00	976.98	8.89	16.78	0.21	314.99	11.79	3.19	0.51	15.08	2.07	2.06	0.02	1.20
홍업면 대안리	8.85	10.49	2.07	1,008.44	19.57	36.95	0.46	693.75	15.66	4.24	0.68	20.03	1.78	1.77	0.02	1.03
관부면	11.97	14.19	2.79	1,364.25	76.23	143.89	1.78	2,701.67	42.64	11.53	1.86	54.54	7.04	7.02	0.07	4.09
관부면 금대리	2.04	2.42	0.48	232.74	43.74	82.57	1.02	1,550.31	12.79	3.46	0.56	16.36	3.73	3.71	0.04	2.16
관부면 서곡리	9.05	10.74	2.11	1,031.99	22.57	42.61	0.53	800.04	27.58	7.46	1.20	35.27	2.91	2.90	0.03	1.69
관부면 신촌리	0.87	1.04	0.20	99.51	9.91	18.71	0.23	351.33	2.28	0.62	0.10	2.92	0.41	0.41	0.00	0.24
신림면	23.68	28.07	5.53	2,698.44	136.02	256.76	3.17	4,820.88	64.02	17.32	2.80	81.89	12.51	12.47	0.13	7.26
신림면 신림리	3.84	4.55	0.90	437.52	16.06	30.32	0.37	569.32	14.64	3.96	0.64	18.72	2.47	2.46	0.02	1.43
신림면 금창리	1.36	1.61	0.32	154.77	14.06	26.54	0.33	498.27	6.05	1.64	0.26	7.74	1.68	1.67	0.02	0.97
신림면 구학리	2.14	2.54	0.50	244.37	13.83	26.11	0.32	490.14	6.40	1.73	0.28	8.19	0.68	0.67	0.01	0.39
신림면 용암리	5.63	6.67	1.31	641.43	7.55	14.25	0.18	267.49	10.11	2.73	0.44	12.93	1.66	1.65	0.02	0.96
신림면 성남리	2.05	2.43	0.48	233.72	34.76	65.62	0.81	1,232.10	8.82	2.39	0.39	11.29	1.85	1.85	0.02	1.08
신림면 황둔리	5.20	6.16	1.21	592.61	39.77	75.07	0.93	1,409.44	10.83	2.93	0.47	13.85	2.85	2.84	0.03	1.65
신림면 송계리	3.46	4.10	0.81	394.02	9.99	18.86	0.23	354.13	7.17	1.94	0.31	9.17	1.33	1.33	0.01	0.77
동지역	57.42	68.07	13.41	6,543.90	51.92	98.00	1.21	1,840.02	689.56	186.53	30.13	882.00	36.35	36.22	0.37	21.09

□ 1차평가점수의 최종평가점수표

번호	행정구역명	F1의 1차평가점수 × 0.38	F2의 1차평가 점수 × 0.34	F3의 1차평가 점수 × 0.28	최종 평가 점수	읍면동 평가점수 비율 (A)	읍면동 관측지점수 (개) (A × n)	최종 관측 지 점 수
1	문막읍	0.681	0.253	0.323	1.257	0.072	5.104	5.0
2	소초면	0.665	0.197	0.538	1.400	0.080	4.560	5.0
3	호저면	0.576	0.175	0.617	1.368	0.078	4.446	4.0
4	지정면	0.301	0.297	0.668	1.266	0.072	4.104	4.0
5	부론면	0.305	0.445	0.603	1.353	0.077	4.389	4.0
6	귀래면	0.183	0.602	0.400	1.185	0.068	3.876	4.0
7	흥업면	0.455	0.892	0.557	1.904	0.109	6.213	6.0
8	판부면	0.187	0.998	0.608	1.792	0.102	5.814	6.0
9	신림면	0.315	1.214	0.652	2.182	0.125	7.125	7.0
10	동지역	1.446	1.872	0.377	3.694	0.212	12.084	12.0
	계				17.401			57.0