




농촌지하수관리사업 보고서

[부 록]

2004



목 차

1. 일반현황	3
1.1 행정현황	5
1.2 하천현황	11
2. 지하수현황	15
2.1 현황조사 관정 내역	17
2.2 기설 관정 지층내역	171
3. 잠재오염원현황	177
3.1 오수배출시설	179
3.2 폐수배출시설	185
3.3 유류저장시설	189
3.4 매립장	193
4. 특성분석	197
4.1 순간수위변화시험	199
4.2 양수시험	215
4.3 지하수 함양량 산정	227
4.4 양·음이온 분석	235
4.5 동위원소 분석	255
4.6 수질검사 내역	263
4.7 농경지 토양오염분석	273
4.8 물리탐사	277
4.9 물리검층	299
5. 추세분석 및 예측	307
5.1 축사현황 및 가축에 의한 오염부하량	309
5.2 토지이용현황 및 토지이용에 의한 오염부하량	325
5.3 인구현황 및 인구에 의한 오염부하량	333
6. 지하수 모니터링	339
6.1 보조 지하수 관측정 산정	341

여 백

1. 일반현황

1.1 행정현황

1.2 하천현황

여 백

1.1 행정현황

여 백

<부록 1.1> 행정현황(계속)

읍면	동리	세대수	인구		농가	경지면적		
			계	남자		여자	계	전
총계		24,255	65,367	32,231	33,136	479,009,204	55,267,807	147,109,001
소계		7,588	22,389	10,912	11,477	24,839,866	4,046,718	11,658,685
부안읍	동중리	1,341	3,740	1,824	1,916	534,893	70,033	8,045
	서외리	1,758	5,095	2,492	2,603	1,212,097	182,441	265,563
	선은리	1,044	3,149	1,547	1,602	1,836,899	320,439	740,577
	봉덕리	2,199	7,119	3,437	3,682	2,743,680	461,446	795,627
	신운리	165	452	219	233	1,644,235	194,710	1,044,476
	모산리	210	561	283	278	3,459,032	244,042	2,481,337
	행중리	123	286	140	146	1,893,599	106,663	1,455,590
	연곡리	110	290	133	157	2,105,159	393,044	580,489
	웅중리	181	485	233	252	2,088,946	221,993	1,444,618
	내요리	223	610	310	300	2,602,641	834,612	952,701
	외하리	95	236	115	121	1,538,282	117,020	1,117,335
	신흥리	139	366	179	187	3,180,404	900,275	772,328
소계		1,229	3,088	1,519	1,569	24,727,489	4,459,344	10,844,024
주산면	소주리	161	404	192	212	3,027,172	489,340	1,707,617
	덕림리	208	537	262	275	3,207,129	693,767	1,439,962
	등정리	128	294	131	163	1,730,859	389,280	892,304
	소산리	90	216	100	116	2,255,641	372,101	693,520
	갈촌리	179	447	226	221	2,920,887	588,384	1,381,054
	사산리	175	498	249	249	6,181,996	899,803	2,102,159
	둔계리	152	355	184	171	1,940,460	436,400	855,693
	백석리	136	337	175	162	3,463,345	590,269	1,771,715
소계		1,114	2,801	1,430	1,371	39,399,585	3,261,936	19,312,757
동진면	봉황리	246	672	337	335	4,331,048	571,597	2,692,530
	내기리	148	348	179	169	2,670,693	456,737	780,979
	하장리	259	588	307	281	4,754,563	112,186	3,544,636
	장동리	190	478	238	240	2,938,666	388,061	1,360,289
	동전리	271	715	369	346	7,385,242	136,312	4,352,267
	안성리	325	835	424	411	10,935,397	227,337	3,831,655
	본덕리	161	393	197	196	1,604,086	346,754	837,727
	증산리	169	394	200	194	1,992,717	520,449	740,930
	당상리	194	479	257	222	2,787,174	502,503	1,171,744
소계		1,220	3,188	1,587	1,601	20,129,206	2,465,499	11,928,147
행안면	역리	294	751	385	366	2,887,457	829,285	978,537
	삼간리	302	775	374	401	5,874,627	318,738	3,907,836
	진동리	293	762	374	388	3,730,700	864,703	1,260,654
	대초리	164	448	220	228	3,897,776	191,195	2,984,393
	신기리	167	452	234	218	3,738,647	261,578	2,796,727
소계		2,275	6,284	3,166	3,118	49,088,704	1,080,191	31,140,259
계화면	창북리	966	2,784	1,406	1,378	11,723,770	294,323	6,329,529
	양산리	218	650	323	327	15,447,469	363,164	12,230,909
	계화리	567	1,569	792	777	8,842,295	24,763	4,506,153
	의북리	415	1,002	509	493	7,044,440	71,386	4,851,454
	궁안리	109	279	136	143	6,030,730	326,555	3,222,214
소계		1,600	3,947	1,962	1,985	41,504,032	8,072,677	10,008,612
보안면	영전리	244	649	318	331	2,720,526	940,206	737,261

<부록 1.1> 행정현황(계속)

읍면	동리	세대수	인구		농가	경지면적		
			계	남자		여자	계	전
	상림석리	112	274	121	153	3,294,718	770,415	1,147,943
	남포리	184	446	232	214	5,993,387	1,038,121	766,745
	우동리	158	383	212	171	6,835,713	684,959	748,229
	신복리	129	299	144	155	5,803,950	642,352	1,246,419
	유천리	241	611	292	319	5,746,598	1,298,550	1,652,552
	하임석리	151	371	184	187	2,722,691	660,961	1,253,006
	상림리	143	326	163	163	2,331,646	792,158	739,304
	월천리	132	330	171	159	4,318,156	873,019	984,221
	부곡리	106	258	125	133	1,736,647	371,936	732,931
소계		2,200	5,786	2,897	2,889	85,195,683	8,067,788	4,321,997
변산면	도청리	302	794	391	403	12,507,678	1,135,403	520,166
	격포리	568	1,659	863	796	5,505,105	1,003,989	1,114,613
	마포리	341	817	385	432	12,476,925	2,038,531	1,132,300
	운산리	321	824	414	410	12,886,291	1,542,914	748,862
	지서리	367	978	476	502	4,444,588	942,223	436,698
	대항리	234	562	279	283	6,041,130	990,776	313,142
	중계리	67	152	89	63	31,333,966	413,952	56,215
소계		1,319	3,367	1,680	1,687	39,732,539	3,846,067	1,911,534
진서면	진서리	850	2,215	1,099	1,116	8,574,372	1,349,259	905,574
	석포리	258	607	301	306	14,421,957	1,614,750	725,351
	운호리	211	545	280	265	16,736,210	882,058	280,609
소계		1,765	4,314	2,103	2,211	36,479,725	2,727,066	23,424,527
백산면	금판리	154	378	198	180	4,875,494	27,257	2,874,964
	용계리	275	706	351	355	3,243,131	230,045	1,845,161
	원천리	95	234	122	112	2,148,231	4,293	1,450,242
	대수리	145	321	160	161	3,599,612	79,936	2,788,900
	하청리	124	298	139	159	2,578,911	579,056	1,235,673
	거룡리	118	273	127	146	2,167,048	151,420	1,563,553
	대죽리	160	419	195	224	2,959,674	523,079	1,578,090
	평교리	214	494	242	252	3,579,752	452,143	2,048,569
	오곡리	184	474	233	241	2,409,061	490,431	1,098,305
	덕신리	81	201	92	109	1,940,043	110,294	1,305,594
	신평리	86	222	109	113	2,620,803	9,793	2,121,952
	죽림리	129	294	135	159	4,357,966	69,319	3,513,525
소계		603	1,614	797	817	51,529,608	4,164,026	7,478,326
상서면	감교리	362	960	469	491	9,303,688	1,228,564	1,043,782
	가오리	241	654	328	326	4,530,819	516,556	1,569,289
	용서리	128	286	129	157	1,646,374	128,426	1,188,355
	장동리	151	381	184	197	2,423,628	471,667	834,893
	통정리	153	364	172	192	2,823,657	347,683	1,873,019
	청림리	130	317	158	159	4,869,513	549,439	813,024
	고잔리	100	261	127	134	25,931,928	921,691	155,966
소계		1,661	4,284	2,086	2,198	43,245,682	5,471,973	7,816,150
하서면	청호리	257	598	292	306	8,568,054	764,947	1,164,139
	언득리	181	465	234	231	3,279,632	55,195	2,489,936
	석상리	234	621	305	316	6,947,439	1,093,460	1,026,348
	백련리	476	1,238	585	653	16,021,016	1,696,401	1,137,372
	장신리	513	1,362	670	692	8,429,541	1,861,969	1,998,354

<부록 1.1> 행정현황(계속)

읍면	동리	세대수	계	인구		농가	계	경지면적	
				남자	여자			전	답
소계		1,681	4,305	2,092	2,213		23,137,085	7,604,522	7,263,984
줄포면	줄포리	808	2,203	1,103	1,100		3,717,778	1,088,892	1,094,667
	장동리	147	402	184	218		3,705,670	1,661,625	825,008
	우포리	140	305	150	155		3,761,237	1,097,750	734,297
	신 리	137	334	152	182		3,307,500	1,193,653	1,099,233
	난산리	141	308	137	171		2,194,179	602,225	789,826
	파산리	181	424	206	218		2,390,051	877,186	613,727
	대동리	127	329	160	169		4,060,671	1,083,191	2,107,227

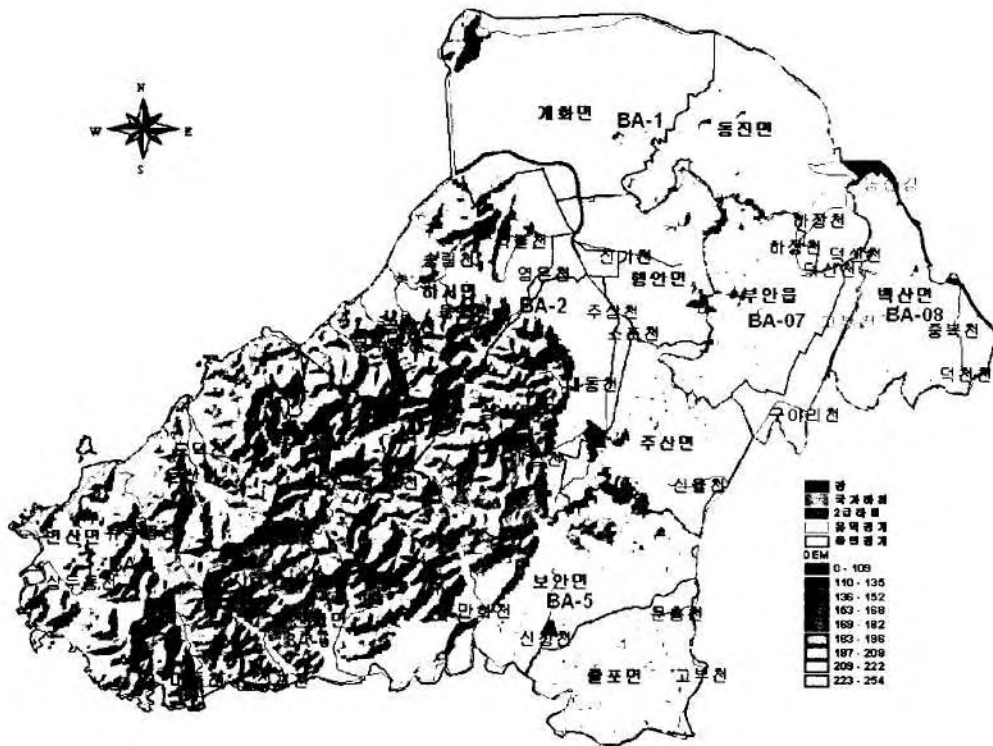
여 백

1.2 하천현황

여 백

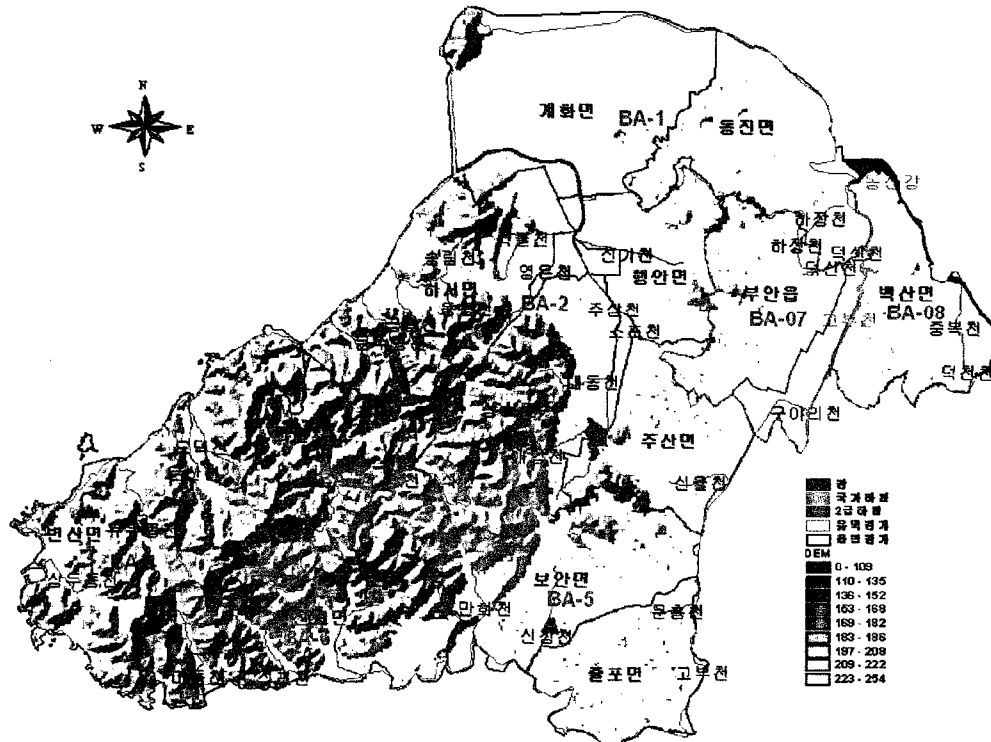
하천명	유수 계통	하천구간								하천 연장 (km)	유로 연장 (km)	유역 면적 (km ²)
		기점				종점						
		위치				위치						
		읍면	경계	홍수위 (ELm)	하폭 (m)	읍면	경계	홍수위 (ELm)	하폭 (m)			
구야리천	동진강	부안	외하리	-	-	백산	신평	-	-	2.00	3.00	9.81
덕신천	동진강	부안	아신리	-	-	백산	덕신	-	-	3.00	3.00	13.96
하정천	동진강	동진	하장리	-	-	동진	하장	-	-	2.00	2.00	9.23
직소천	직소천	변산	중계리	-	-	계화	백련	-	-	16.00	20.59	61.85
백천	직소천	상서	청림리	-	-	변산	중계	-	-	7.00	7.00	26.03
거석천	직소천	상서	청림리	-	-	상서	청림	-	-	4.00	5.12	7.42
대광계천	대광계천	하서	백련리	-	-	하서	해안	-	-	3.00	3.00	2.91
문수동천	문수동천	하서	백련리	-	-	하서	해안	-	-	3.00	4.44	3.92
금광천	금광천	하서	백련리	-	-	하서	해안	-	-	3.00	3.83	10.10
등룡천	금광천	하서	장신리	-	-	하서	장신	-	-	1.00	2.05	1.12
주상천	주상강	주산	사산리	-	-	상서	감교	1.13	113.9	17.00	18.00	88.63
개암천	주상천	상서	감교리	-	-	상서	감교	-	-	3.00	3.37	5.89
내동천	주상천	상서	감교리	-	-	상서	고기	-	-	3.00	3.40	2.90
석불천	주상천	하서	청호리	-	-	계화	청호	-	-	4.00	6.15	15.06
영은천	주상천	하서	석상리	35.59	7.00	계화	계독	3.83	48	6.00	7.00	8.96
신창천	신창천	보안	남포리	-	-	보안	해안	-	-	4.00	4.00	12.91
만화천	만화천	보안	우동리	-	-	보안	해안	-	-	3.00	4.70	7.23
석포천	석포천	진서	석포리	-	-	석포	해안	-	-	2.00	4.53	7.05
마동천	진서강	진서	운호리	-	-	변산	해안	-	-	2.00	4.16	6.65
상두동천	상두동천	변산	도청리	-	-	변산	격포	-	-	2.00	3.08	3.42
유유동천	유유동천	변산	마포리	-	-	변산	해안	-	-	4.00	5.80	11.52
운산천	운산천	변산	지서리	-	-	변산	해안	-	-	5.00	5.71	14.47
도천천	운산천	변산	지서리	-	-	변산	해안	-	-	2.00	3.28	7.05

자료 : 한국하천일람(건설교통부, 2001)



하천명	유수 계통	하천구간								하천 연장 (km)	유로 연장 (km)	유역 면적 (km ²)
		기 점				종 점						
		위치				위치						
		읍면	경계	홍수위 (El.m)	하폭 (m)	읍면	경계	홍수위 (El.m)	하폭 (m)			
구아리천	동진강	부안	외하리	-	-	백산	신평	-	-	2.00	3.00	9.81
덕신천	동진강	부안	아신리	-	-	백산	덕신	-	-	3.00	3.00	13.96
하정천	동진강	동진	하장리	-	-	동진	하장	-	-	2.00	2.00	9.23
직소천	직소천	변산	중계리	-	-	계화	백련	-	-	16.00	20.59	61.85
백천	직소천	상서	청림리	-	-	변산	중계	-	-	7.00	7.00	26.03
거석천	직소천	상서	청림리	-	-	상서	청림	-	-	4.00	5.12	7.42
대광계천	대광계천	하서	백련리	-	-	하서	해안	-	-	3.00	3.00	2.91
문수동천	문수동천	하서	백련리	-	-	하서	해안	-	-	3.00	4.44	3.92
금광천	금광천	하서	백련리	-	-	하서	해안	-	-	3.00	3.83	10.10
등룡천	금광천	하서	장신리	-	-	하서	장신	-	-	1.00	2.05	1.12
주상천	주상천	주산	사산리	-	-	상서	감교	1.13	113.9	17.00	18.00	88.63
개암천	주상강	상서	감교리	-	-	상서	감교	-	-	3.00	3.37	5.89
내동천	주상천	상서	감교리	-	-	상서	고기	-	-	3.00	3.40	2.90
석불천	주상천	하서	청호리	-	-	계화	청호	-	-	4.00	6.15	15.06
영은천	주상천	하서	석상리	35.59	7.00	계화	제득	3.83	48	6.00	7.00	8.96
신창천	신창천	보안	남포리	-	-	보안	해안	-	-	4.00	4.00	12.91
만화천	만화천	보안	우동리	-	-	보안	해안	-	-	3.00	4.70	7.23
석포천	석포천	진서	석포리	-	-	석포	해안	-	-	2.00	4.53	7.05
마동천	진서강	진서	운호리	-	-	변산	해안	-	-	2.00	4.16	6.65
상두동천	상두동천	변산	도청리	-	-	변산	격포	-	-	2.00	3.08	3.42
유유동천	유유동천	변산	마포리	-	-	변산	해안	-	-	4.00	5.80	11.52
운산천	운산천	변산	지서리	-	-	변산	해안	-	-	5.00	5.71	14.47
도천천	운산천	변산	지서리	-	-	변산	해안	-	-	2.00	3.28	7.05

자료 : 한국하천일람(건설교통부, 2001)



여 백

2. 지하수현황

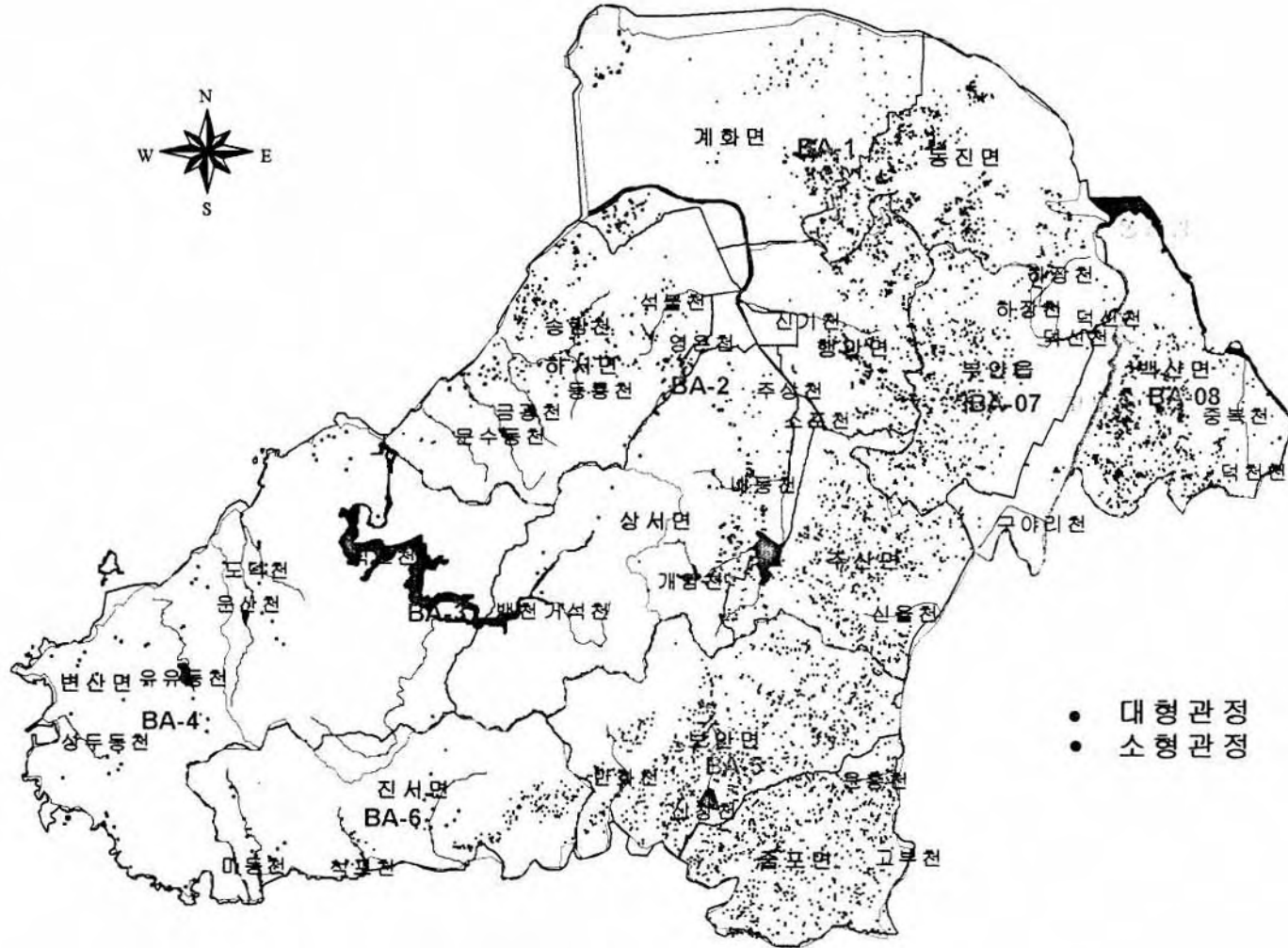
2.1 현황조사 관정내역

2.2 시설관정 지층내역

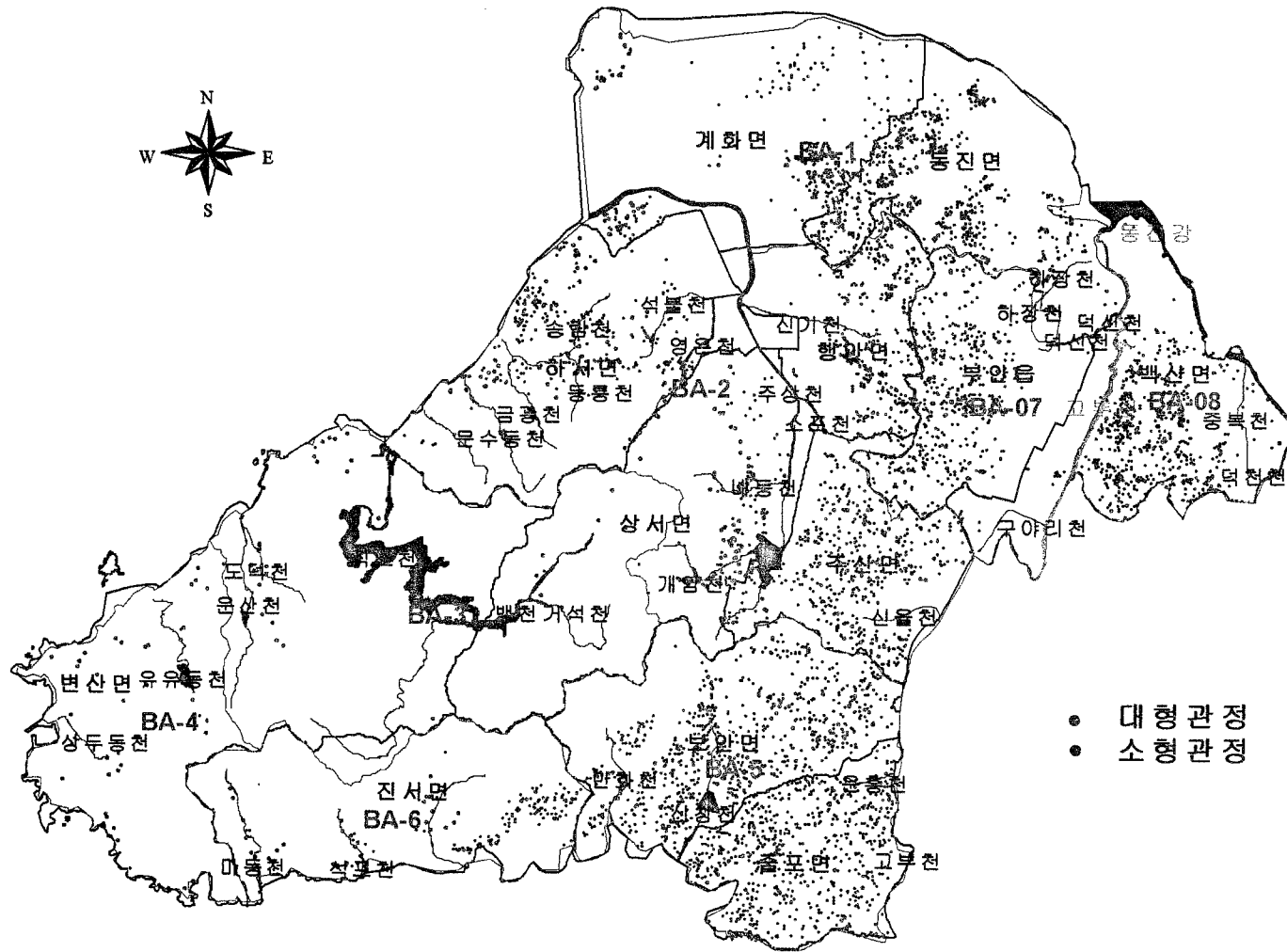
여 백

2.1 현황조사 관정내역

여 백



<현장조사관정 위치도>



<현장조사관정 위치도>

<부록 2.1> 현장조사관정내역(계속)

관정공번	허가_신고 번호	허가 형태	읍/면	동/리	번지	사용자명	표고 (m)	관정 용도	우물 심도	우물 구경(mm)	관정 구분	펌프 마력(HP)	양수능력 (m ³ /일)	토출관 구경(mm)	도엽 번호	소유역	지질 기호	해안거리 (m)
BG0001	485	허가	계화면	계화리	143-1	이원훈	10.0	농업	100	200	암반	3	150	40	군산086	1	Kav	
BG0002		허가	계화면	계화리	6	이광근	14.9	농업	50	200	암반	3	100	40	군산086	1	Kav	910
BG0003	491	허가	계화면	계화리	337-1	김동식	10.0	농업	70	200	암반	3	120	40	군산086	1	Kav	
BG0004	491	허가	계화면	계화리	337-1	이태수	10.0	농업	80	200	암반		100	40	군산086	1	Kav	
BG0005		허가	계화면	계화리	555	차점섭	10.0	농업	110	200	암반	3	150	40	군산086	1	Kav	
BG0006		허가	계화면	계화리	339	조갑현	10.0	농업	80	200	암반	1	160	40	군산086	1	Kav	
BG0007	490	허가	계화면	계화리	561-1	김진홍	10.0	농업	80	200	암반			50	군산086	1	Kav	
BG0008	494	허가	계화면	계화리	542-3	오용석	10.0	농업	80	200	암반	3	200	50	군산086	1	Kav	640
BG0009		허가	계화면	계화리	145	안선호	10.0	농업	80	200	암반	3	150	50	군산086	1	Kav	
BG0010		허가	계화면	계화리	양지촌	김종수(이장)	10.0	농업	80	200	암반			50	군산086	1	Kav	
BG0011		허가	계화면	계화리	양지촌	김종수(이장)	10.0	농업	80	200	암반			50	부안005	2		
BG0012		허가	계화면	계화리	525	전정일	9.9	농업	80	200	암반			50	군산086	1	Kav	
BG0013		신고	계화면	창북리	778	계화중학교	10.0	생활	100	200	암반	2	110	50	군산098	1	Jgr	4030
BG0014	496	허가	계화면	창북리	1056-1	김형준	10.0	농업	80	200	암반	3	150	40	군산098	1	Qa	
BG0015		허가	계화면	창북리	1056-7	김형준	10.0	농업	80	200	암반	1	150	40	군산098	1	Qa	
BG0016		허가	계화면	창북리	888	장창석	10.0	농업	80	200	암반	2.5	250	50	군산098	1	Qa	
BG0017		허가	계화면	의복리	미원수산	한상재	10.0	농업	80	200	암반	3	150	50	부안006	2	Qa	
BG0018		허가	계화면	의복리	430	박기수	10.0	농업	110	200	암반	10	400	50	부안006	2	Qa	
BG0019		신고	계화면	의복리	456-15	김상훈	10.0	농업	115	200	암반	7.5	200	50	부안006	2	Qa	
BG0020		신고	계화면	의복리	456-15	김상훈	10.2	농업	130	200	암반	7.5	230	50	부안006	2	Kav	840
BG0021	99-29	신고	계화면	의복리	534-7	이수낙	15.4	농업	100	200	암반	7.5	150	50	부안006	2	Qa	
BG0022		허가	계화면	의복리	334	강기순	10.0	농업	100	200	암반	3	80	50	부안006	2		540
BG0023		허가	계화면	의복리	335	박진석	10.0	농업	150	200	암반	1	100	40	부안006	2		
BG0024		허가	계화면	의복리	1641-48	김상현	10.0	농업	80	50	암반			50	부안006	2	Qa	
BG0025	476	허가	계화면	의복리	362-1	김영기	6.0	농업	80	200	암반	5	300	50	부안006	2	Qa	
BG0026		허가	계화면	의복리	339	배기수	5.5	농업	80	200	암반	0.5	150	50	부안006	2	Qa	
BG0027		허가	계화면	의복리	109	노태현	10.0	농업	80	200	암반	3	140	40	부안006	2	Qa	
BG0028	458	허가	계화면	의복리	456-13	윤형복	10.3	농업	80	200	암반	3	150	40	부안006	2	Qa	1120
BG0029		허가	계화면	의복리	430	박기수	10.2	농업	100	200	암반	5	400	50	부안006	2	Qa	
BG0030		허가	계화면	의복리	340	박기수	10.0	생활	150	200	암반	10	400	50	부안006	2	Qa	
BG0031	497	허가	계화면	의복리	1641-7	이금배	10.0	농업	70	200	암반	0.5	150	40	부안006	2	Qa	
BG0032		허가	계화면	의복리	1641-5	이금배	10.0	농업	80	40	암반	1	200	40	부안006	2	Qa	
BG0033	498	허가	계화면	의복리	6-3	이금배	10.0	농업	80	200	암반	3	100	40	부안006	2	Qa	
BG0034	475	허가	계화면	의복리	81-4	오인기	10.0	농업	30	150	충적	0.5	150	50	부안006	2	Qa	
BG0035		허가	계화면	의복리		오인기	10.0	농업	80	200	암반	3	130	50	부안006	2	Qa	
BG0036	35	허가	계화면	창북리	306-1	농업기반공사	10.0	농업	96	200	암반	10	210	50	군산099	1	Qa	
BG0037		허가	계화면	의복리	둔지일	현유손(이장)	8.3	농업	30	40	충적	0.5	50	40	부안006	2	Qa	
BG0038		허가	계화면	창북리	용정	김옥기	9.8	농업	30	40	충적	0.5	50	40	군산098	1	Qa	3520
BG0039		허가	계화면	창북리	용하	이범석(이장)	10.0	농업	30	40	충적	0.5	50	40	군산098	1	Jgr	

<부록 2.1> 현장조사관정내역(계속)

관정공번	허가_신고 번호	허가 형태	읍/면	동/리	번지	사용자명	표고 (m)	관정 용도	우물 심도	우물 구경(mm)	관정 구분	펌프 마력(HP)	양수능력 (m ³ /일)	토출관 구경(mm)	도엽 번호	소유역	지질 기호	해안거리 (m)
BG0040		허가	계화면	창북리	옹하	이법석(이장)	10.0	농업	25	40	총적	0.5	50	40	군산098	1	Jgr	4320
BG0041		허가	계화면	창북리	화상	임공수(이장)	10.0	농업	12	40	총적	0.5	50	40	군산099	1	Jgr	
BG0042		허가	계화면	창북리	화상	임공수(이장)	10.0	농업	18	40	총적	0.5	50	40	군산099	1	Qa	3530
BG0043		허가	계화면	양산리	조포2	함봉구	10.0	농업	30	40	총적	0.5		40	군산089	1	Jgr	
BG0044		허가	계화면	양산리		함봉구	9.5	농업	25	40	총적	0.5		40	군산089	1	Qa	
BG0045		허가	계화면	양산리	새포산	김학우	8.9	농업	26	40	총적	0.5		40	군산089	1	Qa	
BG0046		허가	계화면	양산리	새포산	홍석진	8.5	농업	20	40	총적	0.5		40	군산089	1	Qa	
BG0047			계화면	양산리	새포산	신약우	8.0	농업	25	40	총적	0.5		40	군산089	1	Qa	
BG0048			계화면	양산리	새포산	최금광	7.8	농업	12	40	총적	0.5		40	군산089	1		
BG0049			계화면	양산리	새포산	최금광	8.6	농업	18	40	총적	0.5		40	군산089	1	Qa	
BG0050			계화면	양산리	새포산	최금광	9.2	농업	30	40	총적	0.5		40	군산089	1	Qa	
BG0051			계화면	양산리	새포산	최금광	10.0	농업	25	40	총적	0.5		40	군산099	1	Qa	
BG0052			계화면	양산리	새포산	최금광	9.8	농업	25	40	총적	0.5		40	군산089	1	Qa	
BG0053			계화면	양산리	새포산	홍영기	10.0	농업	26	40	총적	0.5		40	군산100	1	Qa	
BG0054			계화면	양산리	새포산	함봉구	9.8	농업	20	40	총적	0.5		40	군산090	1	Qa	
BG0055			계화면	양산리	새포산	함봉구	8.7	농업	25	40	총적	0.5		40	군산090	1		
BG0056			계화면	양산리	새포산	함봉구	10.0	농업	30	40	총적	0.5		40	군산089	1	Jgr	
BG0057			계화면	양산리	새포산	함봉구	10.0	농업	25	40	총적	0.5		40	군산099	1	Qa	1870
BG0058			계화면	양산리	새포산	함봉구	10.0	농업	26	40	총적	0.5		40	군산099	1	Jgr	
BG0059			계화면	양산리	새포산	최성곤	10.0	농업	20	40	총적	0.5		40	군산099	1	Qa	
BG0060			계화면	양산리	새포산	최성곤	10.0	농업	15	40	총적	0.5		40	군산099	1	Qa	2240
BG0061			계화면	양산리	새포산	최성곤	10.0	농업	20	40	총적	0.5		40	군산099	1	Qa	
BG0062			계화면	양산리	새포산	최성곤	10.0	농업	2026	40	총적	0.5		40	군산099	1	Qa	2650
BG0063			계화면	양산리	새포산	최성곤	10.0	농업	20	40	총적	0.5		40	군산099	1	Qa	
BG0064			계화면	의복리	서돈	송평식	10.0	농업	18	100	총적	0.5		40	부안006	2	Qa	
BG0065	44	기타	계화면	계화리	102		50.0	농업	18	40	총적	1.5	50	30	군산086	1	Kav	
BG0066	427	기타	계화면	계화리	103		50.0	생활	15	50	총적	1.5	50	30	군산086	1	Kav	
BG0067	432	기타	계화면	계화리	320		50.0	생활	15	50	총적	1.5	50	30	군산086	1	Kav	
BG0068	422	기타	계화면	계화리	347		50.0	생활	15	50	총적	1.5	50	30	군산086	1	Kav	
BG0069	433	기타	계화면	계화리	350		50.0	생활	15	50	총적	1.5	50	30	군산086	1	Kav	
BG0070	424	기타	계화면	계화리	351		50.0	생활	15	50	총적	1.5	50	30	군산086	1	Kav	
BG0071	431	기타	계화면	계화리	352		50.0	생활	15	50	총적	1.5	50	30	군산086	1	Kav	
BG0072	429	기타	계화면	계화리	370		50.0	생활	15	50	총적	1.5	50	30	군산086	1	Kav	
BG0073	425	기타	계화면	계화리	379		50.0	생활	15	50	총적	1.5	50	30	군산086	1	Kav	
BG0074	421	기타	계화면	계화리	381		50.0	생활	15	50	총적	1.5	50	30	군산086	1	Kav	
BG0075	426	기타	계화면	계화리	386		50.0	생활	15	50	총적	1.5	50	30	군산086	1	Kav	
BG0076	428	기타	계화면	계화리	387		50.0	생활	15	50	총적	1.5	50	30	군산086	1	Kav	
BG0077	409	기타	계화면	계화리	469		50.0	생활	15	50	총적	1.5	50	30	군산086	1		
BG0078	480	기타	계화면	계화리	525		50.0	공업	40	50	총적	3	140	50	군산097	1	Qa	

<부록 2.1> 현장조사관정내역(계속)

관정공번	허가_신고 번호	허가 형태	읍/면	동/리	번지	사용자명	표고 (m)	관정 용도	우물 심도	우물 구경(mm)	관정 구분	펌프 마력(HP)	양수능력 (m³/일)	토출관 구경(mm)	도엽 번호	소유역	지질 기호	해안거리 (m)
BG0079	434	기타	계화면	계화리	550		50.0	생활	15	50	총적	1.5	50	30	군산097	1	Qa	
BG0080	486	기타	계화면	계화리	555		50.0	공업	93	240	압반	1	150	50	군산097	1	Qa	
BG0081	491	기타	계화면	계화리	337-1	김동식	50.0	공업	70	40		1	70	40	군산086	1	Kav	
BG0082	418	기타	계화면	계화리	498-1		50.0	생활	15	50	총적	1.5	50	30	군산086	1	Qa	
BG0083	417	기타	계화면	계화리	499-12		50.0	생활	15	50	총적	1.5	50	30	군산086	1	Qa	
BG0084	412	기타	계화면	계화리	504-11		50.0	생활	15	50	총적	1.5	50	30	군산086	1	Kav	
BG0085	416	기타	계화면	계화리	504-12		50.0	생활	15	50	총적	1.5	50	30	군산086	1	Kav	
BG0086	413	기타	계화면	계화리	504-3		50.0	생활	15	50	총적	1.5	50	30	군산086	1	Kav	
BG0087	415	기타	계화면	계화리	504-8		50.0	생활	15	50	총적	1.5	50	30	군산086	1	Kav	
BG0088	414	기타	계화면	계화리	504-9		50.0	생활	15	50	총적	1.5	50	30	군산086	1	Kav	
BG0089	490	기타	계화면	계화리	561-1	김진홍	50.0	공업	70	150	압반	1	70	50	군산086	1	Kav	
BG0090	469	기타	계화면	궁안리	444		50.0	생활	15	50	총적	1.5	50	30	군산098	1	Qa	
BG0091	54	기타	계화면	궁안리	1688		50.0	공업	18	40	총적	1.5	50	30	부안008	1	Qa	
BG0092	139	기타	계화면	궁안리	1732		50.0	공업	18	40	총적	1.5	50	30	부안008	1	Qa	
BG0093	23	기타	계화면	궁안리	183-1		50.0	공업	18	40	총적	1.5	50	30	군산098	1	Jgr	
BG0094	88	기타	계화면	궁안리	188-1		50.0	공업	18	40	총적	1.5	50	30	군산098	1	Jgr	
BG0095	57	기타	계화면	궁안리	203-2		50.0	공업	18	40	총적	1.5	50	30	군산098	1	Qa	
BG0096	55	기타	계화면	궁안리	221-1		50.0	공업	18	40	총적	1.5	50	30	군산098	1	Qa	
BG0097	457	기타	계화면	의복리	250		50.0	생활	15	50	총적	1.5	50	30	부안006	2	Jgr	
BG0098	42	기타	계화면	의복리	286		50.0	공업	18	40	총적	1.5	50	30	부안006	2		
BG0099	481	기타	계화면	의복리	334		50.0	공업	30	65	총적	3	80	50	부안006	2		
BG0100	25	기타	계화면	의복리	351		50.0	공업	18	40	총적	1.5	50	30	군산086	1	Kav	
BG0101	26	기타	계화면	의복리	386		50.0	공업	18	40	총적	1.5	50	30	군산086	1	Kav	
BG0102	105	기타	계화면	의복리	404		50.0	공업	18	40	총적	1.5	50	30	부안006	2	Qa	
BG0103	15	기타	계화면	의복리	410		50.0	공업	18	40	총적	1.5	50	30	부안006	2	Qa	
BG0104	477	기타	계화면	의복리	430		50.0	공업	50	50		3	150	40	부안006	2	Qa	
BG0105	24	기타	계화면	의복리	497		50.0	공업	18	40	총적	1.5	50	30	부안006	2	Qa	
BG0106	87	기타	계화면	의복리	508		50.0	공업	18	40	총적	1.5	50	30	부안006	2	Jgr	
BG0107	448	기타	계화면	의복리	41-3		50.0	생활	15	50	총적	1.5	50	30	부안006	2	Qa	
BG0108	30	기타	계화면	의복리	45-1		50.0	공업	18	40	총적	1.5	50	30	부안006	2	Qa	
BG0109	442	기타	계화면	의복리	69-2		50.0	생활	15	50	총적	1.5	50	30	부안006	2	Qa	
BG0110	446	기타	계화면	의복리	69-10		50.0	생활	15	50	총적	1.5	50	30	부안006	2	Qa	
BG0111	454	기타	계화면	의복리	83-12		50.0	생활	15	50	총적	1.5	50	30	부안006	2	Qa	
BG0112	453	기타	계화면	의복리	84-8		50.0	생활	15	50	총적	1.5	50	30	부안006	2	Qa	
BG0113	452	기타	계화면	의복리	96-2		50.0	생활	15	50	총적	1.5	50	30	군산096	2	Qa	
BG0114	41	기타	계화면	의복리	19-3		50.0	공업	18	40	총적	1.5	50	30	부안006	2	Jgr	
BG0115	498	기타	계화면	의복리	6-3	이금배	50.0	공업	60	50		1.5	200	50	부안007	2	Qa	
BG0116	69	기타	계화면	의복리	8-1		50.0	공업	18	40	총적	1.5	50	30	부안007	2	Jgr	
BG0117	51	기타	계화면	의복리	12-7		50.0	공업	18	40	총적	1.5	50	30	부안007	2	Jgr	

<부록 2.1> 현장조사관정내역(계속)

관정공번	허가_신고 번호	허가 형태	읍/면	동/리	번지	사용자명	표고 (m)	관정 용도	우물 심도	우물 구경(mm)	관정 구분	펌프 마력(HP)	양수능력 (m ³ /일)	토출관 구경(mm)	도엽 번호	소유역	지질 기호	해안거리 (m)
BG0118	31	기타	계화면	의복리	319-3	김영기	50.0	농업	18	40	총적	1.5	50	30	부안006	2	Qa	
BG0119	476	기타	계화면	의복리	362-1		50.0	공업	50	100		3	140	40	부안006	2	Qa	
BG0120	29	기타	계화면	의복리	389-1		50.0	농업	18	40	총적	1.5	50	30	부안006	2	Qa	
BG0121	95	기타	계화면	의복리	406-5		50.0	농업	18	40	총적	1.5	50	30	부안006	2	Qa	
BG0122	478	기타	계화면	의복리	430-2		50.0	공업	50	50		3	150	50	부안006	2	Qa	
BG0123	500	허가	계화면	의복리	456-11		50.0	생활	15	50	총적	1.5	50	30	부안006	2	Qa	
BG0124	459	기타	계화면	의복리	457-10		50.0	생활	15	50	총적	1.5	50	30	부안006	2	Qa	
BG0125	461	기타	계화면	의복리	457-11		50.0	생활	15	50	총적	1.5	50	30	부안006	2	Qa	
BG0126	460	기타	계화면	의복리	457-12		50.0	생활	15	50	총적	1.5	50	30	부안006	2	Qa	
BG0127	94	기타	계화면	의복리	472-1		50.0	농업	18	40	총적	1.5	50	30	부안006	2	Qa	
BG0128	92	기타	계화면	의복리	534-1	이수낙	50.0	농업	18	40	총적	1.5	50	30	부안006	2	Qa	
BG0129	99-29	허가	계화면	의복리	534-7		50.0	농업	100	200	압반	3	120	50	부안006	2	Kav	
BG0130	444	기타	계화면	의복리	68-19		50.0	생활	15	50	총적	1.5	50	30	부안006	2	Qa	
BG0131	175	기타	계화면	창북리	104		50.0	농업	18	40	총적	1.5	50	30	군산099	1	Qa	
BG0132	59	기타	계화면	창북리	255		50.0	농업	18	40	총적	1.5	50	30	군산099	1	Qa	
BG0133	99	기타	계화면	창북리	259		50.0	농업	18	40	총적	1.5	50	30	군산099	1	Qa	
BG0134	306	기타	계화면	창북리	264		50.0	생활	15	50	총적	1.5	50	30	군산098	1	Qa	
BG0135	255	기타	계화면	창북리	267		50.0	생활	15	50	총적	1.5	50	30	군산098	1	Qa	
BG0136	284	기타	계화면	창북리	273		50.0	생활	15	50	총적	1.5	50	30	군산098	1	Qa	
BG0137	298	기타	계화면	창북리	276		50.0	생활	15	50	총적	1.5	50	30	군산098	1	Qa	
BG0138	295	기타	계화면	창북리	278	50.0	생활	15	50	총적	1.5	50	30	군산099	1	Qa		
BG0139	281	기타	계화면	창북리	280	50.0	생활	15	50	총적	1.5	50	30	군산099	1	Qa		
BG0140	290	기타	계화면	창북리	282	50.0	생활	15	50	총적	1.5	50	30	군산098	1	Qa		
BG0141	86	기타	계화면	창북리	330	50.0	농업	18	40	총적	1.5	50	30	군산098	1	Jgr		
BG0142	263	기타	계화면	창북리	344	50.0	생활	15	50	총적	1.5	50	30	군산098	1	Jgr		
BG0143	255	기타	계화면	창북리	345	50.0	생활	15	50	총적	1.5	50	30	군산099	1	Qa		
BG0144	273	기타	계화면	창북리	390	50.0	생활	15	50	총적	1.5	50	30	군산099	1	Qa		
BG0145	155	기타	계화면	창북리	391	50.0	농업	18	40	총적	1.5	50	30	군산099	1	Qa		
BG0146	292	기타	계화면	창북리	512	50.0	생활	15	50	총적	1.5	50	30	군산098	1	Jgr		
BG0147	307	기타	계화면	창북리	523	50.0	생활	15	50	총적	1.5	50	30	군산098	1	Jgr		
BG0148	311	기타	계화면	창북리	526	50.0	생활	15	50	총적	1.5	50	30	군산098	1	Jgr		
BG0149	4	기타	계화면	창북리	566	50.0	농업	18	40	총적	1.5	50	30	군산099	1	Jgr		
BG0150	9	기타	계화면	창북리	567	50.0	농업	18	40	총적	1.5	50	30	군산099	1	Jgr		
BG0151	308	기타	계화면	창북리	584	50.0	생활	15	50	총적	1.5	50	30	군산099	1	Jgr		
BG0152	255	기타	계화면	창북리	591	50.0	생활	15	50	총적	1.5	50	30	군산099	1	Jgr		
BG0153	170	기타	계화면	창북리	601	50.0	농업	18	40	총적	1.5	50	30	군산099	1	Jgr		
BG0154	62	기타	계화면	창북리	614	50.0	농업	18	40	총적	1.5	50	30	군산099	1	Jgr		
BG0155	225	기타	계화면	창북리	616	50.0	농업	18	40	총적	1.5	50	30	군산099	1	Qa		
BG0156	97	기타	계화면	창북리	617	50.0	농업	18	40	총적	1.5	50	30	군산099	1	Jgr		

<부록 2.1> 현장조사관정내역(계속)

관정공번	허가_신고 번호	허가 형태	읍/면	동/리	번지	사용자명	표고 (m)	관정 용도	우물 심도	우물 구경(mm)	관정 구분	펌프 마력(HP)	양수능력 (m³/일)	토출관 구경(mm)	도업 번호	소유역	지질 기호	해안거리 (m)
BG0157	38	기타	계화면	창북리	634		50.0	농업	18	40	총적	1.5	50	30	군산099	1	Qa	
BG0158	18	기타	계화면	창북리	645		50.0	농업	18	40	총적	1.5	50	30	군산099	1	Qa	
BG0159	21	기타	계화면	창북리	646		50.0	농업	18	40	총적	1.5	50	30	군산099	1	Qa	
BG0160	98	기타	계화면	창북리	653		50.0	농업	18	40	총적	1.5	50	30	군산099	1	Qa	
BG0161	148	기타	계화면	창북리	654		50.0	농업	18	40	총적	1.5	50	30	군산099	1	Qa	
BG0162	16	기타	계화면	창북리	658		50.0	농업	18	40	총적	1.5	50	30	군산099	1	Qa	
BG0163	17	기타	계화면	창북리	660		50.0	농업	18	40	총적	1.5	50	30	군산099	1	Qa	
BG0164	11	기타	계화면	창북리	684		50.0	농업	18	40	총적	1.5	50	30	군산099	1	Qa	
BG0165	14	기타	계화면	창북리	712		50.0	농업	18	40	총적	1.5	50	30	군산098	1	Jgr	
BG0166	381	기타	계화면	창북리	765		50.0	생활	15	50	총적	1.5	50	30	군산098	1	Jgr	
BG0167	96-4	허가	계화면	창북리	778			생활	60	150	암반	2	100	50	군산098	1	Jgr	
BG0168	28	기타	계화면	창북리	814		50.0	농업	18	40	총적	1.5	50	30	군산098	1	Jgr	
BG0169	266	기타	계화면	창북리	820		50.0	생활	15	50	총적	1.5	50	30	군산098	1	Jgr	
BG0170	255	기타	계화면	창북리	821		50.0	생활	15	50	총적	1.5	50	30	군산098	1	Jgr	
BG0171	255	기타	계화면	창북리	822		50.0	생활	15	50	총적	1.5	50	30	군산098	1	Jgr	
BG0172	255	기타	계화면	창북리	825		50.0	생활	15	50	총적	1.5	50	30	군산098	1	Jgr	
BG0173	255	기타	계화면	창북리	829		50.0	생활	15	50	총적	1.5	50	30	군산098	1	Jgr	
BG0174	255	기타	계화면	창북리	842		50.0	생활	15	50	총적	1.5	50	30	군산098	1	Jgr	
BG0175	254	기타	계화면	창북리	843		50.0	생활	15	50	총적	1.5	50	30	군산098	1	Jgr	
BG0176	252	기타	계화면	창북리	844		50.0	생활	20	50	총적	1.5	50	30	군산098	1	Jgr	
BG0177	265	기타	계화면	창북리	850		50.0	생활	15	50	총적	1.5	50	30	군산098	1	Jgr	
BG0178	254	기타	계화면	창북리	901		50.0	생활	15	50	총적	1.5	50	30	군산098	1	Qa	
BG0179	255	기타	계화면	창북리	909		50.0	농업	18	40	총적	1.5	50	30	군산098	1	Qa	
BG0180	255	기타	계화면	창북리	914		50.0	생활	15	50	총적	1.5	50	30	군산098	1	Qa	
BG0181	255	기타	계화면	창북리	929		50.0	생활	15	50	총적	1.5	50	30	군산098	1	Jgr	
BG0182	259	기타	계화면	창북리	935		50.0	생활	15	50	총적	1.5	50	30	군산098	1	Jgr	
BG0183	255	기타	계화면	창북리	937		50.0	생활	15	50	총적	1.5	50	30	군산098	1	Jgr	
BG0184	260	기타	계화면	창북리	964		50.0	생활	15	50	총적	1.5	50	30	군산098	1	Qa	
BG0185	258	기타	계화면	창북리	966		50.0	생활	15	50	총적	1.5	50	30	군산098	1	Qa	
BG0186	318	기타	계화면	창북리	973		50.0	생활	15	50	총적	1.5	50	30	군산098	1	Qa	
BG0187	316	기타	계화면	창북리	974		50.0	생활	15	50	총적	1.5	50	30	군산098	1	Qa	
BG0188	261	기타	계화면	창북리	978		50.0	생활	15	50	총적	1.5	50	30	군산098	1	Qa	
BG0189	229	기타	계화면	창북리	996		50.0	농업	18	40	총적	1.5	50	30	군산098	1	Qa	
BG0190	127	기타	계화면	창북리	1425		50.0	농업	18	40	총적	1.5	50	30		1	Qa	
BG0191	181	기타	계화면	창북리	1449		50.0	농업	18	40	총적	1.5	50	30		1	Qa	
BG0192	240	기타	계화면	창북리	1516		50.0	농업	18	40	총적	1.5	50	30		1	Qa	
BG0193	241	기타	계화면	창북리	1529		50.0	농업	18	40	총적	1.5	50	30		1	Qa	
BG0194	178	기타	계화면	창북리	1559		50.0	농업	18	40	총적	1.5	50	30		1	Qa	
BG0195	68	기타	계화면	창북리	1561		50.0	농업	18	40	총적	1.5	50	30		1	Qa	

<부록 2.1> 현장조사관정내역(계속)

관정공번	허가_신고 번호	허가 형태	읍/면	동/리	번지	사용자명	표고 (m)	관정 용도	우물 심도	우물 구경(mm)	관정 구분	펌프 마력(HP)	양수능력 (m³/일)	토출관 구경(mm)	도업 번호	소유역	지질 기호	해안거리 (m)
BG0196	179	기타	계화면	창북리	1562		50.0	농업	18	40	충적	1.5	50	30		1	Qa	
BG0197	118	기타	계화면	창북리	1640		50.0	농업	18	40	충적	1.5	50	30		1	Qa	
BG0198	150	기타	계화면	창북리	1708		50.0	농업	18	40	충적	1.5	50	30	군산089	1	Qa	
BG0199	206	기타	계화면	창북리	1711		50.0	농업	18	40	충적	1.5	50	30	군산089	1	Qa	
BG0200	135	기타	계화면	창북리	1734		50.0	농업	18	40	충적	1.5	50	30	군산089	1	Qa	
BG0201	232	기타	계화면	창북리	1927		50.0	농업	18	40	충적	1.5	50	30		1	Qa	
BG0202	185	기타	계화면	창북리	1973		50.0	농업	18	40	충적	1.5	50	30		1	Qa	
BG0203	190	기타	계화면	창북리	1982		50.0	농업	18	40	충적	1.5	50	30		1	Qa	
BG0204	151	기타	계화면	창북리	1992		50.0	농업	18	40	충적	1.5	50	30		1	Qa	
BG0205	209	기타	계화면	창북리	2022		50.0	농업	18	40	충적	1.5	50	30		1	Qa	
BG0206	199	기타	계화면	창북리	2029		50.0	농업	18	40	충적	1.5	50	30		1	Qa	
BG0207	212	기타	계화면	창북리	2033		50.0	농업	18	40	충적	1.5	50	30		1	Qa	
BG0208	210	기타	계화면	창북리	2036		50.0	농업	18	40	충적	1.5	50	30		1	Qa	
BG0209	234	기타	계화면	창북리	2060		50.0	농업	18	40	충적	1.5	50	30		1	Qa	
BG0210	186	기타	계화면	창북리	2068		50.0	농업	18	40	충적	1.5	50	30		1	Qa	
BG0211	149	기타	계화면	창북리	2079		50.0	농업	18	40	충적	1.5	50	30		1	Qa	
BG0212	188	기타	계화면	창북리	2100		50.0	농업	18	40	충적	1.5	50	30		1	Qa	
BG0213	211	기타	계화면	창북리	2102		50.0	농업	18	40	충적	1.5	50	30		1	Qa	
BG0214	200	기타	계화면	창북리	2103		50.0	농업	18	40	충적	1.5	50	30		1	Qa	
BG0215	235	기타	계화면	창북리	2106		50.0	농업	18	40	충적	1.5	50	30		1	Qa	
BG0216	217	기타	계화면	창북리	2107		50.0	농업	18	40	충적	1.5	50	30		1	Qa	
BG0217	216	기타	계화면	창북리	2111		50.0	농업	18	40	충적	1.5	50	30		1	Qa	
BG0218	180	기타	계화면	창북리	2112		50.0	농업	18	40	충적	1.5	50	30		1	Qa	
BG0219	153	기타	계화면	창북리	2113		50.0	농업	18	40	충적	1.5	50	30		1	Qa	
BG0220	218	기타	계화면	창북리	2122		50.0	농업	18	40	충적	1.5	50	30		1	Qa	
BG0221	215	기타	계화면	창북리	2141		50.0	농업	18	40	충적	1.5	50	30		1	Qa	
BG0222	207	기타	계화면	창북리	2162		50.0	농업	18	40	충적	1.5	50	30		1	Qa	
BG0223	144	기타	계화면	창북리	2178		50.0	농업	18	40	충적	1.5	50	30		1	Qa	
BG0224	142	기타	계화면	창북리	2190		50.0	농업	18	40	충적	1.5	50	30		1	Qa	
BG0225	129	기타	계화면	창북리	2202		50.0	농업	18	40	충적	1.5	50	30		1	Qa	
BG0226	182	기타	계화면	창북리	2203		50.0	농업	18	40	충적	1.5	50	30		1	Qa	
BG0227	204	기타	계화면	창북리	2215		50.0	농업	18	40	충적	1.5	50	30		1	Qa	
BG0228	219	기타	계화면	창북리	2236		50.0	농업	18	40	충적	1.5	50	30		1	Qa	
BG0229	242	기타	계화면	창북리	2238		50.0	농업	18	40	충적	1.5	50	30		1	Qa	
BG0230	140	기타	계화면	창북리	2256		50.0	농업	18	40	충적	1.5	50	30	군산089	1	Qa	
BG0231	226	기타	계화면	창북리	3220		50.0	농업	18	40	충적	1.5	50	30	군산099	1	Qa	
BG0232	157	기타	계화면	창북리	3473		50.0	농업	18	40	충적	1.5	50	30	군산098	1	Qa	
BG0233	130	기타	계화면	창북리	3482		50.0	농업	18	40	충적	1.5	50	30	군산098	1	Qa	
BG0234	160	기타	계화면	창북리	3502		50.0	농업	18	40	충적	1.5	50	30	군산098	1	Qa	

<부록 2.1> 현장조사관정내역(계속)

관정공번	허가_신고 번호	허가 형태	읍/면	동/리	번지	사용자명	표고 (m)	관정 용도	우물 심도	우물 구경(mm)	관정 구분	펌프 마력(HP)	양수능력 (m³/일)	토출관 구경(mm)	도엽 번호	소유역	지질 기호	해안거리 (m)
BG0235	121	기타	계화면	창북리	3520		50.0	농업	18	40	총적	1.5	50	30	군산099	1	Qa	
BG0236	119	기타	계화면	창북리	3523		50.0	농업	18	40	총적	1.5	50	30	군산099	1	Qa	
BG0237	327	기타	계화면	창북리	3679		50.0	생활	15	50	총적	1.5	50	30	군산099	1	Qa	
BG0238	320	기타	계화면	창북리	3756		50.0	생활	15	50	총적	1.5	50	30	군산098	1	Qa	
BG0239	322	기타	계화면	창북리	3784		50.0	생활	15	50	총적	1.5	50	30	군산098	1	Jgr	
BG0240	324	기타	계화면	창북리	3819		50.0	생활	15	50	총적	1.5	50	30	군산098	1	Qa	
BG0241	325	기타	계화면	창북리	3835		50.0	생활	15	50	총적	1.5	50	30	군산098	1	Qa	
BG0242	326	기타	계화면	창북리	3836		50.0	생활	15	50	총적	1.5	50	30	군산098	1	Qa	
BG0243	321	기타	계화면	창북리	3849		50.0	생활	15	50	총적	1.5	50	30	군산098	1	Qa	
BG0244	323	기타	계화면	창북리	3860		50.0	생활	15	50	총적	1.5	50	30	군산098	1	Qa	
BG0245	89	기타	계화면	창북리	3892		50.0	농업	18	40	총적	1.5	50	30	군산099	1	Qa	
BG0246	103	기타	계화면	창북리	3900		50.0	농업	18	40	총적	1.5	50	30	군산099	1	Qa	
BG0247	177	기타	계화면	창북리	3904		50.0	농업	18	40	총적	1.5	50	30	군산099	1	Qa	
BG0248	136	기타	계화면	창북리	4068		50.0	농업	18	40	총적	1.5	50	30	군산097	1	Qa	
BG0249	172	기타	계화면	창북리	37-6		50.0	농업	18	40	총적	1.5	50	30	군산099	1	Qa	
BG0250	161	기타	계화면	창북리	39-1		50.0	농업	18	40	총적	1.5	50	30	군산099	1	Jgr	
BG0251	101	기타	계화면	창북리	40-5		50.0	농업	18	40	총적	1.5	50	30	군산099	1	Jgr	
BG0252	61	기타	계화면	창북리	49-1		50.0	농업	18	40	총적	1.5	50	30	군산099	1	Jgr	
BG0253	314	기타	계화면	창북리	1002-1		50.0	생활	15	50	총적	1.5	50	30	군산098	1	Qa	
BG0254	247	기타	계화면	창북리	1008-24		50.0	농업	18	40	총적	1.5	50	30	군산098	1	Qa	
BG0255	401	기타	계화면	창북리	1031-12		50.0	생활	15	50	총적	1.5	50	30	군산098	1	Qa	
BG0256	403	기타	계화면	창북리	1038-11		50.0	생활	15	50	총적	1.5	50	30	군산098	1	Qa	
BG0257	405	기타	계화면	창북리	1038-4		50.0	생활	15	50	총적	1.5	50	30	군산098	1	Qa	
BG0258	109	기타	계화면	창북리	252-1		50.0	농업	18	40	총적	1.5	50	30	군산099	1	Qa	
BG0259	133	기타	계화면	창북리	253-1		50.0	농업	18	40	총적	1.5	50	30	군산099	1	Qa	
BG0260	117	기타	계화면	창북리	254-1		50.0	농업	18	40	총적	1.5	50	30	군산099	1	Qa	
BG0261	37	기타	계화면	창북리	260-1		50.0	농업	18	40	총적	1.5	50	30	군산099	1	Qa	
BG0262	35	기타	계화면	창북리	306-1	농업기반공사	50.0	농업	18	40	총적	1.5	50	30	군산099	1	Qa	
BG0263	251	기타	계화면	창북리	352-1		50.0	생활	15	50	총적	1.5	50	30	군산098	1	Jgr	
BG0264	277	기타	계화면	창북리	360-1		50.0	생활	15	50	총적	1.5	50	30	군산098	1	Jgr	
BG0265	125	기타	계화면	창북리	370-6		50.0	농업	18	40	총적	1.5	50	30	군산099	1	Jgr	
BG0266	169	기타	계화면	창북리	37-19		50.0	농업	18	40	총적	1.5	50	30	군산099	1	Qa	
BG0267	66	기타	계화면	창북리	37-20		50.0	농업	18	40	총적	1.5	50	30	군산099	1	Qa	
BG0268	85	기타	계화면	창북리	37-20		50.0	농업	18	40	총적	1.5	50	30	군산099	1	Qa	
BG0269	168	기타	계화면	창북리	37-28		50.0	농업	18	40	총적	1.5	50	30	군산099	1	Qa	
BG0270	227	기타	계화면	창북리	37-36		50.0	농업	18	40	총적	1.5	50	30	군산099	1	Qa	
BG0271	165	기타	계화면	창북리	37-40		50.0	농업	18	40	총적	1.5	50	30	군산099	1	Qa	
BG0272	156	기타	계화면	창북리	417-1		50.0	농업	18	40	총적	1.5	50	30	군산099	1	Jgr	
BG0273	250	기타	계화면	창북리	440-2		50.0	생활	20	50	총적	1.5	50	30	군산098	1	Jgr	

<부록 2.1> 현장조사관정내역(계속)

관정공번	허가_신고 번호	허가 형태	읍/면	동/리	번지	사용자명	표고 (m)	관정 용도	우물 심도	우물 구경(mm)	관정 구분	펌프 마력(HP)	양수능력 (m ³ /일)	토출관 구경(mm)	도엽 번호	소유역	지질 기호	해안거리 (m)
BG0274	350	기타	계화면	창북리	452-5		50.0	생활	15	50	총적	1.5	50	30	군산099	1	Jgr	
BG0275	353	기타	계화면	창북리	453-5		50.0	생활	15	50	총적	1.5	50	30	군산099	1	Jgr	
BG0276	352	기타	계화면	창북리	453-6		50.0	생활	15	50	총적	1.5	50	30	군산099	1	Jgr	
BG0277	351	기타	계화면	창북리	453-8		50.0	생활	15	50	총적	1.5	50	30	군산099	1	Jgr	
BG0278	354	기타	계화면	창북리	454-2		50.0	생활	15	50	총적	1.5	50	30	군산099	1	Jgr	
BG0279	332	기타	계화면	창북리	455-10		50.0	생활	15	50	총적	1.5	50	30	군산099	1	Jgr	
BG0280	355	기타	계화면	창북리	455-2		50.0	생활	15	50	총적	1.5	50	30	군산099	1	Jgr	
BG0281	356	기타	계화면	창북리	455-4		50.0	생활	15	50	총적	1.5	50	30	군산099	1	Jgr	
BG0282	366	기타	계화면	창북리	455-8		50.0	생활	15	50	총적	1.5	50	30	군산099	1	Jgr	
BG0283	365	기타	계화면	창북리	455-9		50.0	생활	15	50	총적	1.5	50	30	군산099	1	Jgr	
BG0284	377	기타	계화면	창북리	476-5		50.0	생활	15	50	총적	1.5	50	30	군산098	1	Jgr	
BG0285	367	기타	계화면	창북리	484-3		50.0	생활	15	50	총적	1.5	50	30	군산099	1	Jgr	
BG0286	374	기타	계화면	창북리	484-5		50.0	생활	15	50	총적	1.5	50	30	군산099	1	Jgr	
BG0287	375	기타	계화면	창북리	484-6		50.0	생활	15	50	총적	1.5	50	30	군산099	1	Jgr	
BG0288	363	기타	계화면	창북리	486-6		50.0	생활	15	50	총적	1.5	50	30	군산099	1	Jgr	
BG0289	369	기타	계화면	창북리	489-2		50.0	생활	15	50	총적	1.5	50	30	군산099	1	Jgr	
BG0290	370	기타	계화면	창북리	489-3		50.0	생활	15	50	총적	1.5	50	30	군산099	1	Jgr	
BG0291	371	기타	계화면	창북리	489-5		50.0	생활	15	50	총적	1.5	50	30	군산099	1	Jgr	
BG0292	373	기타	계화면	창북리	490-5		50.0	생활	15	50	총적	1.5	50	30	군산099	1	Jgr	
BG0293	240	기타	계화면	창북리	498-4		50.0	생활	15	50	총적	1.5	50	30	군산099	1	Jgr	
BG0294	339	기타	계화면	창북리	498-6		50.0	생활	15	50	총적	1.5	50	30	군산099	1	Jgr	
BG0295	338	기타	계화면	창북리	498-7		50.0	생활	15	50	총적	1.5	50	30	군산099	1	Jgr	
BG0296	50	기타	계화면	창북리	562-4		50.0	농업	18	40	총적	1.5	50	30	군산098	1	Jgr	
BG0297	224	기타	계화면	창북리	578-1		50.0	농업	18	40	총적	1.5	50	30	군산099	1	Jgr	
BG0298	171	기타	계화면	창북리	579-1		50.0	농업	18	40	총적	1.5	50	30	군산099	1	Jgr	
BG0299	63	기타	계화면	창북리	581-1		50.0	농업	18	40	총적	1.5	50	30	군산099	1	Jgr	
BG0300	7	기타	계화면	창북리	585-1		50.0	농업	18	40	총적	1.5	50	30	군산099	1	Jgr	
BG0301	334	기타	계화면	창북리	591-10		50.0	생활	15	50	총적	1.5	50	30	군산099	1	Jgr	
BG0302	335	기타	계화면	창북리	591-11		50.0	생활	15	50	총적	1.5	50	30	군산099	1	Jgr	
BG0303	360	기타	계화면	창북리	591-12		50.0	생활	15	50	총적	1.5	50	30	군산099	1	Jgr	
BG0304	337	기타	계화면	창북리	591-14		50.0	생활	15	50	총적	1.5	50	30	군산099	1	Jgr	
BG0305	344	기타	계화면	창북리	591-4		50.0	생활	15	50	총적	1.5	50	30	군산099	1	Jgr	
BG0306	343	기타	계화면	창북리	591-5		50.0	생활	15	50	총적	1.5	50	30	군산099	1	Jgr	
BG0307	341	기타	계화면	창북리	591-7		50.0	생활	15	50	총적	1.5	50	30	군산099	1	Jgr	
BG0308	342	기타	계화면	창북리	591-8		50.0	생활	15	50	총적	1.5	50	30	군산099	1	Jgr	
BG0309	333	기타	계화면	창북리	592-12		50.0	생활	15	50	총적	1.5	50	30	군산099	1	Jgr	
BG0310	362	기타	계화면	창북리	592-4		50.0	생활	15	50	총적	1.5	50	30	군산099	1	Jgr	
BG0311	329	기타	계화면	창북리	594-5		50.0	생활	15	50	총적	1.5	50	30	군산099	1	Jgr	
BG0312	3	기타	계화면	창북리	618-1		50.0	농업	18	40	총적	1.5	50	30	군산099	1	Qa	

<부록 2.1> 현장조사관정내역(계속)

관정공번	허가_신고 번호	허가 형태	읍/면	동/리	번지	사용자명	표고 (m)	관정 용도	우물 심도	우물 구경(mm)	관정 구분	펌프 마력(HP)	양수능력 (m ³ /일)	토출관 구경(mm)	도엽 번호	소유역	지질 기호	해안거리 (m)
BG0313	27	기타	계화면	창북리	635-1		50.0	농업	18	40	총적	1.5	50	30	군산099	1	Qa	
BG0314	115	기타	계화면	창북리	641-2		50.0	농업	18	40	총적	1.5	50	30	군산099	1	Qa	
BG0315	102	기타	계화면	창북리	682-1		50.0	농업	18	40	총적	1.5	50	30	군산099	1	Qa	
BG0316	114	기타	계화면	창북리	690-1		50.0	농업	18	40	총적	1.5	50	30	군산099	1	Jgr	
BG0317	91	기타	계화면	창북리	711-21		50.0	농업	18	40	총적	1.5	50	30	군산098	1	Jgr	
BG0318	383	기타	계화면	창북리	740-4		50.0	생활	15	50	총적	1.5	50	30	군산098	1	Jgr	
BG0319	84	기타	계화면	창북리	746-3		50.0	농업	18	40	총적	1.5	50	30	군산098	1	Jgr	
BG0320	382	기타	계화면	창북리	767-4		50.0	생활	15	50	총적	1.5	50	30	군산098	1	Jgr	
BG0321	384	기타	계화면	창북리	769-23		50.0	생활	15	50	총적	1.5	50	30	군산098	1	Jgr	
BG0322	380	기타	계화면	창북리	786-1		50.0	생활	15	50	총적	1.5	50	30	군산098	1	Jgr	
BG0323	376	기타	계화면	창북리	800-4		50.0	생활	15	50	총적	1.5	50	30	군산098	1	Jgr	
BG0324	372	기타	계화면	창북리	802-11		50.0	생활	15	50	총적	1.5	50	30	군산098	1	Jgr	
BG0325	438	기타	계화면	창북리	812-25		50.0	생활	15	50	총적	1.5	50	30	군산098	1	Jgr	
BG0326	436	기타	계화면	창북리	812-32		50.0	생활	15	50	총적	1.5	50	30	군산098	1	Jgr	
BG0327	440	기타	계화면	창북리	812-37		50.0	생활	15	50	총적	1.5	50	30	군산098	1	Jgr	
BG0328	439	기타	계화면	창북리	812-43		50.0	생활	15	50	총적	1.5	50	30	군산098	1	Jgr	
BG0329	251	기타	계화면	창북리	856-13		50.0	생활	30	50	총적	1.5	50	30	군산098	1	Jgr	
BG0330	389	기타	계화면	창북리	856-23		50.0	생활	15	50	총적	1.5	50	30	군산098	1	Jgr	
BG0331	358	기타	계화면	창북리	856-24		50.0	생활	15	50	총적	1.5	50	30	군산098	1	Jgr	
BG0332	386	기타	계화면	창북리	856-26		50.0	생활	15	50	총적	1.5	50	30	군산098	1	Jgr	
BG0333	379	기타	계화면	창북리	865-9		50.0	생활	15	50	총적	1.5	50	30	군산098	1	Jgr	
BG0334	387	기타	계화면	창북리	869-13		50.0	생활	15	50	총적	1.5	50	30	군산098	1	Jgr	
BG0335	336	기타	계화면	창북리	873-6		50.0	생활	15	50	총적	1.5	50	30	군산098	1	Qa	
BG0336	396	기타	계화면	창북리	875-2		50.0	생활	15	50	총적	1.5	50	30	군산098	1	Qa	
BG0337	397	기타	계화면	창북리	876-7		50.0	생활	15	50	총적	1.5	50	30	군산098	1	Qa	
BG0338	391	기타	계화면	창북리	876-9		50.0	생활	15	50	총적	1.5	50	30	군산098	1	Qa	
BG0339	406	기타	계화면	창북리	878-6		50.0	생활	15	50	총적	1.5	50	30	군산098	1	Qa	
BG0340	407	기타	계화면	창북리	878-7		50.0	생활	15	50	총적	1.5	50	30	군산098	1	Qa	
BG0341	393	기타	계화면	창북리	879-26		50.0	생활	15	50	총적	1.5	50	30	군산098	1	Qa	
BG0342	402	기타	계화면	창북리	879-32		50.0	생활	15	50	총적	1.5	50	30	군산098	1	Qa	
BG0343	395	기타	계화면	창북리	879-39		50.0	생활	15	50	총적	1.5	50	30	군산098	1	Qa	
BG0344	394	기타	계화면	창북리	879-41		50.0	생활	15	50	총적	1.5	50	30	군산098	1	Qa	
BG0345	399	기타	계화면	창북리	879-48		50.0	생활	15	50	총적	1.5	50	30	군산098	1	Qa	
BG0346	385	기타	계화면	창북리	879-61		50.0	생활	15	50	총적	1.5	50	30	군산098	1	Jgr	
BG0347	388	기타	계화면	창북리	879-63		50.0	생활	15	50	총적	1.5	50	30	군산098	1	Jgr	
BG0348	398	기타	계화면	창북리	883-20		50.0	생활	15	50	총적	1.5	50	30	군산098	1	Qa	
BG0349	361	기타	계화면	창북리	925-1		50.0	생활	15	50	총적	1.5	50	30	군산098	1	Jgr	
BG0350	255	기타	계화면	창북리	950-2		50.0	생활	15	50	총적	1.5	50	30	군산098	1	Qa	
BG0351	106	기타	계화면	창북리	956-1		50.0	농업	18	40	총적	1.5	50	30	군산098	1	Qa	

<부록 2.1> 현장조사관정내역(계속)

관정공번	허가_신고 번호	허가 형태	읍/면	동/리	번지	사용자명	표고 (m)	관정 용도	우물 심도	우물 구경(mm)	관정 구분	펌프 마력(HP)	양수능력 (m ³ /일)	토출관 구경(mm)	도업 번호	소유역	지질 기호	해안거리 (m)
BG0352	53	기타	계화면	창북리	977-1		50.0	농업	18	40	총적	1.5	50	30	군산098	1	Qa	
BG0353	228	기타	계화면	창북리	987-3		50.0	농업	18	40	총적	1.5	50	30	군산098	1	Qa	
BG0354	96	기타	계화면	창북리	988-3		50.0	농업	18	40	총적	1.5	50	30	군산098	1	Qa	
BG0355			동진면	증산리	2231	안영일	10.0		105	200	암반	5	180	75	군산099	1	Qa	
BG0356			동진면	봉황리	508	권구영	10.0		105	200	암반	3		40	부안010	1	Jgr	
BG0357			동진면	봉황리	508	권구영	10.0		105	200	암반	3		40	부안010	1	Qa	
BG0358			동진면	내기리	497-2	김의철	16.6		105	200	암반	7.5		40	부안010	1	Jgr	
BG0359			동진면	내기리	497-2	김의철	14.3		105	200	암반	7.5		40	부안010	1	Jgr	
BG0360			동진면	내기리	497-2	김의철	20.4		105	200	암반	7.5		40	부안010	1	Jgr	
BG0361			동진면	내기리	767-2	심상순	10.0		105	200	암반	10	260	65	부안010	1	Jgr	
BG0362	86-2	허가	동진면	증산리	9-1	김태수	10.0		105	200	암반	7.5	200	75	군산100	1	Qa	
BG0363			동진면	본덕리	본덕	이쌍수	10.0		105	200	암반			50	군산099	1	Jgr	
BG0364			동진면	본덕리	본덕	이쌍수	10.0		105	200	암반			40	군산099	1	Qa	
BG0365			동진면	당상리	당상	최기활	10.0		105	200	총적	0.5		40	부안009	1	Qa	
BG0366	95-2	허가	동진면	봉황리	287-1	박판동	12.1		105	200	암반	10		50	부안010	1	Jgr	4250
BG0367			동진면	본덕리	죽림	한영희	10.0		105	200	총적	0.5		40	군산100	1	Qa	
BG0368			동진면	안성리	705	신중근	10.0		105	200	암반	3	100	50	군산090	1	Qa	
BG0369			동진면	안성리	718-2	신중근	10.0		105	200	암반	5	200	50	군산090	1	Qa	
BG0370			동진면	안성리	692-5	신중근	10.0		105	200	암반	3	100	50	군산090	1	Qa	
BG0371			동진면	안성리	851-1	신인근	15.3		105	200	암반	0.5		30	군산090	1	Qa	
BG0372			동진면	장동리	장동	노성섭	7.7		105	200	암반			50	익산091	1	Qa	
BG0373	93-32	허가	동진면	당상리	451-2	김경휘	10.0		105	200	총적	0.5		40	부안009	1	Qa	
BG0374			동진면	봉황리	540	송봉순	10.0		105	200	총적	0.5		40	군산100	1	Jgr	
BG0375			동진면	장동리	반월	김동섭	9.8		105	200	암반			50	정읍001	1	Qa	
BG0376			동진면	장동리	청운	김성수	9.7		105	200	암반			40	정읍001	1	Qa	
BG0377			동진면	장동리	장동	노성섭	9.4		105	200	총적	0.5		40	정읍001		Qa	
BG0378	백-891	기타	동진면	장동리	하장	한정식	9.9		105	200	암반			40	정읍002	1	Qa	
BG0379			동진면	하장리	오중	김정곤	9.8		105	200	암반			50	정읍001	1	Qa	
BG0380			동진면	장동리	성근	최규섭	9.1		105	200	암반			40	정읍001	1	Qa	4590
BG0381			동진면	동전리	소룡곳이	김제술	10.0		105	200	총적	0.5		40	익산091	1	Qa	
BG0382			동진면	봉황리		오귀동	10.0		105	200	총적	0.5		40	부안010	1	Jgr	
BG0383			동진면	봉황리		고대길	10.0		105	200	총적	0.5		40	부안010	1	Jgr	
BG0384			동진면	당상리	당중	박장식	10.0		105	200	총적	0.5		40	군산099	1	Qa	4450
BG0385			동진면	당상리	당중	김귀수	10.0		105	200	총적	0.5		40	군산099	1	Qa	
BG0386			동진면	당상리		김병국	10.0		105	200	암반	3		40	군산099	1	Qa	
BG0387			동진면	당상리	당상		10.0		105	200	총적	0.5		40	부안009	1	Qa	
BG0388			동진면	당상리	당중	오덕성	10.0		105	200	총적	0.5		40	부안009	1	Qa	
BG0389			동진면	당상리	당상	박동필	10.0		105	200	총적	0.5		40	부안009	1	Qa	
BG0390			동진면	당상리	당상	최창호	10.0		105	200	총적	0.5		40	부안009	1	Qa	

<부록 2.1> 현장조사관정내역(계속)

관정공번	허가_신고 번호	허가 형태	읍/면	동/리	번지	사용자명	표고 (m)	관정 용도	우물 심도	우물 구경(mm)	관정 구분	펌프 마력(HP)	양수능력 (m ³ /일)	토출관 구경(mm)	도업 번호	소유역	지질 기호	해안거리 (m)
BG0391			동진면	당상리			10.0		105	200	총적	0.5		40	부안009	1	Qa	5260
BG0392			동진면	당상리		홍상택	10.0		105	200	총적	0.5		40	부안009	1	Qa	
BG0393			동진면	북황리	궁동		14.0		105	200	총적	0.5		40	부안009	1	Qa	
BG0394			동진면	당상리	당중		10.0		105	200	총적	0.5		40	군산099	1	Qa	
BG0395			동진면	당상리	당중	최기선	10.0		105	200	총적	0.5		40	군산099	1	Qa	4230
BG0396			동진면	중산리	중산	서경렬	10.0		105	200	총적	0.5		40	군산099	1	Qa	2910
BG0397			동진면	중산리	중산	정규연	10.0		105	200	총적	0.5		40	군산099	1	Qa	
BG0398			동진면	중산리			10.0		105	200	총적	0.5		40	군산099	1	Qa	
BG0399			동진면	중산리			10.0		105	200	총적	0.5		40	군산099	1	Qa	
BG0400			동진면	중산리	장제	김영섭	10.0		105	200	총적	0.5		40	군산099	1	Qa	
BG0401			동진면	중산리	내동	박애정	10.0		105	200	총적	0.5		40	군산099	1	Qa	
BG0402			동진면	중산리	내동		10.0		105	200	총적	0.5		40	군산099	1	Qa	
BG0403			동진면	중산리		김기수	10.0		105	200	총적	0.5		40	군산099	1	Qa	3890
BG0404			동진면	중산리			10.0		105	200	총적	0.5		40	군산099	1	Qa	
BG0405			동진면	중산리			10.0		105	200	총적	0.5		40	군산099	1	Qa	
BG0406			동진면	중산리			10.0		105	200	총적	0.5		40	군산099	1	Qa	4340
BG0407			동진면	중산리		남정택	10.0		105	200	총적	0.5		40	군산099	1	Qa	
BG0408			동진면	중산리			10.0		105	200	총적	0.5		40	군산100	1	Qa	
BG0409			동진면	중산리			10.0		105	200	총적	0.5		40	군산100	1	Qa	3390
BG0410			동진면	중산리	창도	서상순	10.0		105	200	총적	0.5		40	군산099	1	Qa	
BG0411			동진면	중산리	창도	고경락	10.0		105	200	총적	0.5		40	군산099	1	Qa	
BG0412			동진면	중산리	창도		10.0		105	200	총적	0.5		40	군산099	1	Qa	
BG0413			동진면	북덕리	죽림	김석중	10.0		105	200	총적	0.5		40	군산100	1	Qa	1820
BG0414			동진면	북덕리	죽림		10.0		105	200	총적	0.5		40	군산100	1	Qa	2090
BG0415			동진면	북덕리	죽림		10.0		105	200	총적	0.5		40	군산100	1	Qa	
BG0416			동진면	북덕리	후산	전석운	10.0		105	200	총적	0.5		40	군산100	1	Jgr	2530
BG0417			동진면	북덕리	반곡일리	황선녀	10.0		105	200	총적	0.5		40	군산100	1	Jgr	
BG0418			동진면	내거리	신흥	박영철	10.0		105	200	총적	0.5		40	부안010	1	Jgr	3770
BG0419			동진면	내거리	신흥	김현길	6.8		105	200	총적	0.5		40	정읍001	1	Jgr	
BG0420			동진면	장동리	장동		10.0		105	200	총적	0.5		40	정읍001	1	Qa	
BG0421			동진면	장동리	반월		10.0		105	200	총적	0.5		40	정읍001	1	Qa	4060
BG0422			동진면	내거리	상리	박영운	10.0		105	200	총적	0.5		40	부안010	1	Jgr	
BG0423			동진면	내거리	상리	김기술	10.0		105	200	총적	0.5		40	부안010	1	Jgr	
BG0424			동진면	내거리		세계주유소	13.2		105	200	암반	5		50	정읍001	1	Jgr	
BG0425	85-6	허가	동진면	내거리	110-2		11.0	농업	18	40	총적	0.5	50	40	정읍001	1	Qa	
BG0426	82-6	허가	동진면	내거리	150		11.0	농업	18.3	40	총적	0.5	40	40	정읍001	1	Qa	
BG0427	94-12	허가	동진면	내거리	180-1		11.0	농업	18	40	총적	0.5	50	40	정읍001	1	Qa	
BG0428	84-7	허가	동진면	내거리	382-1		11.0	농업	18	40	총적	0.5	50	40	부안010	1	Jgr	
BG0429	95-3	허가	동진면	내거리	477-28		11.0	농업	18.3	40	총적	0.5	40	40	부안010	1	Jgr	

<부록 2.1> 현장조사관정내역(계속)

관정공번	허가_신고 번호	허가 형태	읍/면	동/리	번지	사용자명	표고 (m)	관정 용도	우물 심도	우물 구경(mm)	관정 구분	펌프 마력(HP)	양수능력 (m ³ /일)	토출관 구경(mm)	도엽 번호	소유역	지질 기호	해안거리 (m)
BG0430	88-1	허가	동진면	내기리	489-2		11.0	농업	18.3	40	충적	0.5	40	40	부안010	1	Jgr	
BG0431	81-28	허가	동진면	내기리	500		10.0	생활	21	25	충적	0.5	30	25	부안010	1	Jgr	
BG0432	95-166	허가	동진면	내기리	509-1		11.0	농업	18.3	40	충적	0.5	40	40	부안010	1	Jgr	
BG0433	93-8	허가	동진면	내기리	519		11.0	농업	18.3	40	충적	0.5	40	40	부안010	1	Jgr	
BG0434	82-57	허가	동진면	내기리	530		10.0	생활	21	25	충적	0.5	30	25	부안010	1	Jgr	
BG0435	90-4	허가	동진면	내기리	531		11.0	농업	18.3	40	충적	0.5	40	40	부안010	1	Jgr	
BG0436	80-9	허가	동진면	내기리	540		10.0	생활	20	25	충적	0.5	30	25	부안010	1	Jgr	
BG0437	87-4	허가	동진면	내기리	543		11.0	농업	18.3	40	충적	0.5	40	40	부안010	1	Jgr	
BG0438	89-36	허가	동진면	내기리	545		10.0	생활	19	25	충적	0.5	30	25	부안010	1	Jgr	
BG0439	85-5	허가	동진면	내기리	555		11.0	농업	18	40	충적	0.5	50	40	부안010	1	Jgr	
BG0440	94-58	허가	동진면	내기리	561-2		11.0	농업	18	40	충적	0.5	50	40	부안010	1	Jgr	
BG0441	87-105	허가	동진면	내기리	562		10.0	생활	21	25	충적	0.5	30	25	부안010	1	Jgr	
BG0442	85-107	허가	동진면	내기리	564-1		10.0	생활	21	25	충적	0.5	30	25	부안010	1	Jgr	
BG0443	83-56	허가	동진면	내기리	571-1		10.0	생활	21	25	충적	0.5	30	25	부안010	1	Jgr	
BG0444	87-106	허가	동진면	내기리	574		10.0	생활	21	25	충적	0.5	30	25	부안010	1	Jgr	
BG0445	83-50	허가	동진면	내기리	575-2		10.0	생활	21	25	충적	0.5	30	25	부안010	1	Jgr	
BG0446	85-109	허가	동진면	내기리	576		10.0	생활	21	25	충적	0.5	30	25	부안010	1	Jgr	
BG0447	85-111	허가	동진면	내기리	577		10.0	생활	21	25	충적	0.5	30	25	부안010	1	Jgr	
BG0448	87-107	허가	동진면	내기리	578		10.0	생활	21	25	충적	0.5	30	25	부안010	1	Jgr	
BG0449	89-71	허가	동진면	내기리	579		10.0	생활	21	25	충적	0.5	30	25	부안010	1	Jgr	
BG0450	85-113	허가	동진면	내기리	582		10.0	생활	21	25	충적	0.5	30	25	부안010	1	Jgr	
BG0451	85-114	허가	동진면	내기리	585		10.0	생활	21	25	충적	0.5	30	25	부안010	1	Jgr	
BG0452	94-56	허가	동진면	내기리	587		11.0	농업	18	40	충적	0.5	50	40	부안010	1	Jgr	
BG0453	94-54	허가	동진면	내기리	590		11.0	농업	18	40	충적	0.5	50	40	부안010	1	Jgr	
BG0454	88-12	허가	동진면	내기리	592		11.0	농업	18.3	40	충적	0.5	40	40	부안010	1	Jgr	
BG0455	94-188	허가	동진면	내기리	600		10.0	생활	20	25	충적	0.5	30	25	부안010	1	Jgr	
BG0456	89-39	허가	동진면	내기리	605		10.0	생활	19	25	충적	0.5	30	25	부안010	1	Jgr	
BG0457	87-37	허가	동진면	내기리	610		10.0	생활	19	25	충적	0.5	30	25	부안010	1	Jgr	
BG0458	88-24	허가	동진면	내기리	715		10.0	생활	19	25	충적	0.5	30	25	부안010	1	Jgr	
BG0459	86-5	허가	동진면	내기리	724		11.0	농업	18.3	40	충적	0.5	40	40	부안010	1	Jgr	
BG0460	83-57	허가	동진면	내기리	729		10.0	생활	21	25	충적	0.5	30	25	부안010	1	Jgr	
BG0461	95-19	허가	동진면	내기리	731-3		11.0	농업	18.3	40	충적	0.5	40	40	부안010	1	Jgr	
BG0462	89-2	허가	동진면	내기리	732		11.0	농업	18.3	40	충적	0.5	40	40	부안010	1	Jgr	
BG0463	94-189	허가	동진면	내기리	735		10.0	생활	19	25	충적	0.5	30	25	부안010	1	Jgr	
BG0464	90-26	허가	동진면	내기리	736		10.0	생활	21	25	충적	0.5	30	25	부안010	1	Jgr	
BG0465	95-20	허가	동진면	내기리	738		11.0	농업	18.3	40	충적	0.5	40	40	부안010	1	Jgr	
BG0466	85-7	허가	동진면	내기리	741		11.0	농업	18	40	충적	0.5	50	40	부안010	1	Jgr	
BG0467	94-10	허가	동진면	내기리	752		11.0	농업	18	40	충적	0.5	50	40	부안010	1	Jgr	
BG0468	89-5	허가	동진면	내기리	757		11.0	농업	18.3	40	충적	0.5	40	40	부안010	1	Jgr	

<부록 2.1> 현장조사관정내역(계속)

관정공번	허가_신고 번호	허가 형태	읍/면	동/리	번지	사용자명	표고 (m)	관정 용도	우물 심도	우물 구경(mm)	관정 구분	펌프 마력(HP)	양수능력 (m ³ /일)	토출관 구경(mm)	도엽 번호	소유역	지질 기호	해안거리 (m)
BG0469	84-51	허가	동진면	내기리	761		11.0	공업	18.3	40	총조	0.5	40	40	부안010	1	Jgr	
BG0470	84-33	허가	동진면	내기리	794		11.0	공업	18.3	40	총조	0.5	40	40	부안010	1	Jgr	
BG0471	85-115	허가	동진면	내기리	799		10.0	생활	21	25	총조	0.5	30	25	부안010	1	Jgr	
BG0472	94-57	허가	동진면	내기리	807		11.0	공업	18	40	총조	0.5	50	40	부안010	1	Jgr	
BG0473	94-20	허가	동진면	내기리	808		11.0	공업	18	40	총조	0.5	50	40	부안010	1	Jgr	
BG0474	94-130	허가	동진면	당상리	10-10		11.0	공업	18	40	총조	0.5	50	40	군산099	1	Qa	
BG0475	94-142	허가	동진면	당상리	1046		11.0	공업	18	40	총조	0.5	50	40	부안008	2	Qa	
BG0476	95-97	허가	동진면	당상리	1049		11.0	공업	18.3	40	총조	0.5	40	40	부안008	2	Qa	
BG0477	94-123	허가	동진면	당상리	1052		11.0	공업	18	40	총조	0.5	50	40	부안008	1	Qa	
BG0478	95-88	허가	동진면	당상리	1055		11.0	공업	18.3	40	총조	0.5	40	40	부안008	1	Qa	
BG0479	94-121	허가	동진면	당상리	1066		11.0	공업	18	40	총조	0.5	50	40	부안009	1	Qa	
BG0480	95-102	허가	동진면	당상리	1072		11.0	공업	18.3	40	총조	0.5	40	40	부안009	1	Qa	
BG0481	95-181	허가	동진면	당상리	119		11.0	공업	18.3	40	총조	0.5	40	40	부안009	1	Qa	
BG0482	95-45	허가	동진면	당상리	1190		11.0	공업	18.3	40	총조	0.5	40	40	군산099	1	Qa	
BG0483	94-129	허가	동진면	당상리	1191		11.0	공업	18	40	총조	0.5	50	40	군산099	1	Qa	
BG0484	95-43	허가	동진면	당상리	1198		11.0	공업	18.3	40	총조	0.5	40	40	부안009	1	Qa	
BG0485	95-92	허가	동진면	당상리	1200		11.0	공업	18.3	40	총조	0.5	40	40	부안009	1	Qa	
BG0486	95-87	허가	동진면	당상리	1207		11.0	공업	18.3	40	총조	0.5	40	40	부안009	1	Qa	
BG0487	94-118	허가	동진면	당상리	1209		11.0	공업	18	40	총조	0.5	50	40	부안009	1	Qa	
BG0488	94-122	허가	동진면	당상리	1210		11.0	공업	18	40	총조	0.5	50	40	부안009	1	Qa	
BG0489	95-178	허가	동진면	당상리	1214		11.0	공업	18.3	40	총조	0.5	40	40	부안009	1	Qa	
BG0490	95-153	허가	동진면	당상리	1218		11.0	공업	18.3	40	총조	0.5	40	40	부안009	1	Qa	
BG0491	94-117	기타	동진면	당상리	1270		11.0	공업	18	40	총조	0.5	50	40	부안009	1	Qa	
BG0492	95-89	허가	동진면	당상리	1276		11.0	공업	18.3	40	총조	0.5	40	40	부안009	1	Qa	
BG0493	94-128	허가	동진면	당상리	1277		11.0	공업	18	40	총조	0.5	50	40	부안009	1	Qa	
BG0494	86-9	허가	동진면	당상리	128-2		11.0	공업	18.3	40	총조	0.5	40	40	부안009	1	Qa	
BG0495	87-98	허가	동진면	당상리	130		10.0	생활	21	25	총조	0.5	30	25	부안009	1	Qa	
BG0496	95-27	허가	동진면	당상리	134		11.0	공업	18.3	40	총조	0.5	40	40	부안009	1	Qa	
BG0497	95-93	허가	동진면	당상리	137		11.0	공업	18.3	40	총조	0.5	40	40	부안009	1	Qa	
BG0498	95-10	허가	동진면	당상리	147		11.0	공업	18.3	40	총조	0.5	40	40	부안009	1	Qa	
BG0499	94-139	허가	동진면	당상리	155		11.0	공업	18	40	총조	0.5	50	40	부안009	1	Qa	
BG0500	93-9	허가	동진면	당상리	163		11.0	공업	18.3	40	총조	0.5	40	40	부안009	1	Qa	
BG0501	95-50	허가	동진면	당상리	164-2		11.0	공업	18.3	40	총조	0.5	40	40	부안009	1	Qa	
BG0502	94-136	허가	동진면	당상리	165		11.0	공업	18	40	총조	0.5	50	40	부안009	1	Qa	
BG0503	88-9	허가	동진면	당상리	18-1		11.0	공업	18.3	40	총조	0.5	40	40	군산099	1	Qa	
BG0504	95-158	허가	동진면	당상리	191		11.0	공업	18.3	40	총조	0.5	40	40	부안009	1	Qa	
BG0505	95-15	허가	동진면	당상리	194		11.0	공업	18.3	40	총조	0.5	40	40	부안009	1	Qa	
BG0506	94-212	허가	동진면	당상리	209		10.0	생활	21	25	총조	0.5	30	25	부안009	1	Qa	
BG0507	88-46	허가	동진면	당상리	212		10.0	생활	21	25	총조	0.5	30	25	부안009	1	Qa	

<부록 2.1> 현장조사관정내역(계속)

관정공번	허가_신고 번호	허가 형태	읍/면	동/리	번지	사용자명	표고 (m)	관정 용도	우물 심도	우물 구경(mm)	관정 구분	펌프 마력(HP)	양수능력 (m³/일)	토출관 구경(mm)	도업 번호	소유역	지질 기호	해안거리 (m)
BG0508	89-65	허가	동진면	당상리	221		10.0	생활	21	25	충적	0.5	30	25	부안009	1	Qa	
BG0509	89-64	허가	동진면	당상리	260-2		10.0	생활	21	25	충적	0.5	30	25	부안009	1	Qa	
BG0510	95-180	허가	동진면	당상리	264		11.0	농업	18.3	40	충적	0.5	40	40	부안009	1	Qa	
BG0511	87-104	허가	동진면	당상리	265-2		10.0	생활	21	25	충적	0.5	30	25	부안009	1	Qa	
BG0512	95-157	허가	동진면	당상리	279-1		11.0	농업	18.3	40	충적	0.5	40	40	부안009	1	Qa	
BG0513	85-104	허가	동진면	당상리	290		10.0	생활	21	25	충적	0.5	30	25	부안009	1	Qa	
BG0514	94-137	허가	동진면	당상리	296-2		11.0	농업	18	40	충적	0.5	50	40	부안009	1	Qa	
BG0515	95-48	허가	동진면	당상리	303-1		11.0	농업	18.3	40	충적	0.5	40	40	부안009	1	Qa	
BG0516	91-45	허가	동진면	당상리	340		10.0	생활	21	25	충적	0.5	30	25	부안009	1	Qa	
BG0517	89-68	허가	동진면	당상리	345		10.0	생활	21	25	충적	0.5	30	25	부안009	1	Qa	
BG0518	94-213	허가	동진면	당상리	348		10.0	생활	21	25	충적	0.5	30	25	부안009	1	Qa	
BG0519	92-45	허가	동진면	당상리	355		10.0	생활	21	25	충적	0.5	30	25	부안009	1	Qa	
BG0520	90-77	허가	동진면	당상리	357		10.0	생활	21	25	충적	0.5	30	25	부안009	1	Qa	
BG0521	91-47	허가	동진면	당상리	359		10.0	생활	21	25	충적	0.5	30	25	부안009	1	Qa	
BG0522	91-49	허가	동진면	당상리	365		10.0	생활	21	25	충적	0.5	30	25	부안009	1	Qa	
BG0523	92-44	허가	동진면	당상리	368		10.0	생활	21	25	충적	0.5	30	25	부안009	1	Qa	
BG0524	85-103	허가	동진면	당상리	375		10.0	생활	21	25	충적	0.5	30	25	부안009	1	Qa	
BG0525	95-49	허가	동진면	당상리	382-3		11.0	농업	18.3	40	충적	0.5	40	40	부안009	1	Qa	
BG0526	87-99	허가	동진면	당상리	41-6		10.0	생활	21	25	충적	0.5	30	25	군산099	1	Qa	
BG0527	87-103	허가	동진면	당상리	42-5		10.0	생활	21	25	충적	0.5	30	25	군산099	1	Qa	
BG0528	90-72	허가	동진면	당상리	430-1		10.0	생활	21	25	충적	0.5	30	25	부안009	1	Qa	
BG0529	90-71	허가	동진면	당상리	435		10.0	생활	21	25	충적	0.5	30	25	부안009	1	Qa	
BG0530	88-45	허가	동진면	당상리	447		10.0	생활	21	25	충적	0.5	30	25	부안009	1	Qa	
BG0531	93-32	허가	동진면	당상리	451-2	김경휘	10.0	생활	21	25	충적	0.5	30	25	부안009	1	Qa	
BG0532	94-211	허가	동진면	당상리	454-1		10.0	생활	21	25	충적	0.5	30	25	부안009	1	Qa	
BG0533	79-29	허가	동진면	당상리	458		10.0	생활	21	25	충적	0.5	30	25	부안009	1	Qa	
BG0534	91-44	허가	동진면	당상리	460-1		10.0	생활	21	25	충적	0.5	30	25	부안009	1	Qa	
BG0535	90-76	허가	동진면	당상리	461-1		10.0	생활	21	25	충적	0.5	30	25	부안009	1	Qa	
BG0536	91-42	허가	동진면	당상리	468-1		10.0	생활	21	25	충적	0.5	30	25	부안009	1	Qa	
BG0537	91-43	허가	동진면	당상리	472-2		10.0	생활	21	25	충적	0.5	30	25	부안009	1	Qa	
BG0538	90-75	허가	동진면	당상리	481-1		10.0	생활	21	25	충적	0.5	30	25	부안009	1	Qa	
BG0539	89-15	허가	동진면	당상리	491		11.0	농업	18.3	40	충적	0.5	40	40	부안009	1	Qa	
BG0540	94-133	허가	동진면	당상리	496-1		11.0	농업	18	40	충적	0.5	50	40	부안009	1	Qa	
BG0541	94-134	허가	동진면	당상리	499		11.0	농업	18	40	충적	0.5	50	40	부안009	1	Qa	
BG0542	94-125	허가	동진면	당상리	505-1		11.0	농업	18	40	충적	0.5	50	40	부안009	1	Qa	
BG0543	95-154	허가	동진면	당상리	545-3		11.0	농업	18.3	40	충적	0.5	40	40	군산099	1	Qa	
BG0544	94-21	허가	동진면	당상리	566		11.0	농업	18	40	충적	0.5	50	40	군산099	1	Qa	
BG0545	94-27	허가	동진면	당상리	570-4		11.0	농업	18	40	충적	0.5	50	40	군산099	1	Qa	
BG0546	95-184	허가	동진면	당상리	576-3		11.0	농업	18.3	40	충적	0.5	40	40	군산099	1	Qa	

<부록 2.1> 현장조사관정내역(계속)

관정공번	허가_신고 번호	허가 형태	읍/면	동/리	번지	사용자명	표고 (m)	관정 용도	우물 심도	우물 구경(mm)	관정 구분	펌프 마력(HP)	양수능력 (m ³ /일)	토출관 구경(mm)	도엽 번호	소유역	지질 기호	해안거리 (m)
BG0547	87-102	허가	동진면	당상리	65-1		10.0	생활	21	25	총적	0.5	30	25	군산099	1	Qa	
BG0548	94-131	허가	동진면	당상리	73-1		11.0	농업	18	40	총적	0.5	50	40	군산099	1	Qa	
BG0549	88-51	허가	동진면	당상리	791		10.0	생활	21	25	총적	0.5	30	25	부안009	1	Qa	
BG0550	95-11	허가	동진면	당상리	801		11.0	농업	18.3	40	총적	0.5	40	40	부안009	1	Qa	
BG0551	92-10	허가	동진면	당상리	8-1		11.0	농업	18.3	40	총적	0.5	40	40	군산099	1	Qa	
BG0552	94-127	허가	동진면	당상리	813		11.0	농업	18	40	총적	0.5	50	40	부안009	1	Qa	
BG0553	94-144	허가	동진면	당상리	821		11.0	농업	18	40	총적	0.5	50	40	부안009	1	Qa	
BG0554	90-3	허가	동진면	당상리	823		11.0	농업	18.3	40	총적	0.5	40	40	부안009	1	Qa	
BG0555	94-143	허가	동진면	당상리	825		11.0	농업	18	40	총적	0.5	50	40	부안008	1	Qa	
BG0556	94-147	허가	동진면	당상리	861-1		11.0	농업	18	40	총적	0.5	50	40	부안008	1	Qa	
BG0557	75-33	허가	동진면	당상리	903-1		10.0	생활	21	25	총적	0.5	30	25	부안008	1	Qa	
BG0558	85-21	허가	동진면	당상리	904-1		11.0	농업	18	40	총적	0.5	50	40	부안008	1	Qa	
BG0559	84-31	허가	동진면	당상리	909		11.0	농업	18	40	총적	0.5	50	40	부안008	1	Qa	
BG0560	94-146	허가	동진면	당상리	943-3		11.0	농업	18	40	총적	0.5	50	40	부안008	1	Qa	
BG0561	94-124	허가	동진면	당상리	959-1		11.0	농업	18	40	총적	0.5	50	40	부안009	1	Qa	
BG0562	95-177	허가	동진면	당상리	971-1		11.0	농업	18.3	40	총적	0.5	40	40	부안008	1	Qa	
BG0563	95-44	허가	동진면	당상리	975		11.0	농업	18.3	40	총적	0.5	40	40	부안008	1	Qa	
BG0564	94-145	허가	동진면	당상리	976-1		11.0	농업	18	40	총적	0.5	50	40	부안008	1	Qa	
BG0565	95-113	허가	동진면	당상리	977-1		11.0	농업	18.3	40	총적	0.5	40	40	부안008	1	Qa	
BG0566	94-19	허가	동진면	당상리	981-2		11.0	농업	18	40	총적	0.5	50	40	부안008	1	Qa	
BG0567	95-160	허가	동진면	당상리	987-1		11.0	농업	18.3	40	총적	0.5	40	40	부안009	1	Qa	
BG0568	94-120	허가	동진면	당상리	992-1		11.0	농업	18	40	총적	0.5	50	40	부안009	1	Qa	
BG0569	94-126	허가	동진면	당상리	995		11.0	농업	18	40	총적	0.5	50	40	부안009	1	Qa	
BG0570	80-18	허가	동진면	동전리	429-6		10.0	생활	19	25	총적	0.5	30	25	익산091	1	Qa	
BG0571	90-46	허가	동진면	동전리	456		10.0	생활	21	25	총적	0.5	30	25	익산091	1	Qa	
BG0572	86-35	허가	동진면	동전리	483		10.0	생활	19	25	총적	0.5	30	25	익산091	1	Qa	
BG0573	87-71	허가	동진면	동전리	486		10.0	생활	19	25	총적	0.5	30	25	익산091	1	Qa	
BG0574	90-45	허가	동진면	동전리	489		10.0	생활	20	25	총적	0.5	30	25	익산091	1	Qa	
BG0575	90-47	허가	동진면	동전리	493		10.0	생활	19	25	총적	0.5	30	25	익산091	1	Qa	
BG0576	82-21	허가	동진면	동전리	540		10.0	생활	21	25	총적	0.5	30	25	부안010	1	Jgr	
BG0577	80-22	허가	동진면	동전리	543-2		10.0	생활	21	25	총적	0.5	30	25	군산100	1	Qa	
BG0578	86-36	허가	동진면	동전리	548-1		10.0	생활	21	25	총적	0.5	30	25	군산100	1	Qa	
BG0579	84-47	허가	동진면	동전리	548-2		10.0	생활	17	25	총적	0.5	30	25	군산100	1	Qa	
BG0580	86-39	허가	동진면	동전리	553-1		10.0	생활	21	25	총적	0.5	30	25	군산100	1	Qa	
BG0581	81-14	허가	동진면	동전리	557-4		10.0	생활	21	25	총적	0.5	30	25	군산100	1	Qa	
BG0582	81-15	허가	동진면	동전리	557-7		10.0	생활	21	25	총적	0.5	30	25	군산100	1	Qa	
BG0583	86-37	허가	동진면	동전리	558-1		10.0	생활	21	25	총적	0.5	30	25	군산100	1	Qa	
BG0584	86-38	허가	동진면	동전리	559-1		10.0	생활	21	25	총적	0.5	30	25	군산100	1	Qa	
BG0585	82-24	허가	동진면	동전리	561		10.0	생활	21	25	총적	0.5	30	25	군산100	1	Qa	

<부록 2.1> 현장조사관정내역(계속)

관정공번	허가_신고 번호	허가 형태	읍/면	동/리	번지	사용자명	표고 (m)	관정 용도	우물 심도	우물 구경(mm)	관정 구분	펌프 마력(HP)	양수능력 (m ³ /일)	토출관 구경(mm)	도면 번호	소유역	지질 기호	해안거리 (m)
BG0586	81-10	허가	동진면	동전리	566		10.0	생활	21	25	총적	0.5	30	25	군산099	1	Qa	
BG0587	80-25	허가	동진면	동전리	604		10.0	생활	21	25	총적	0.5	30	25	군산100	1	Qa	
BG0588	85-68	허가	동진면	동전리	607		10.0	생활	21	25	총적	0.5	30	25	군산100	1	Qa	
BG0589	84-47	허가	동진면	동전리	608		10.0	생활	21	25	총적	0.5	30	25	군산100	1	Qa	
BG0590	84-9	허가	동진면	동전리	723-4		11.0	농업	18	40	총적	0.5	50	40	군산100	1	Qa	
BG0591	82-23	허가	동진면	동전리	729-1		10.0	생활	21	25	총적	0.5	30	25	군산100	1	Qa	
BG0592	95-25	허가	동진면	동전리	741-4		11.0	농업	18.3	40	총적	0.5	40	40	군산100	1	Qa	
BG0593	94-11	허가	동진면	동전리	770-13		11.0	농업	18	40	총적	0.5	50	40	군산100	1	Qa	
BG0594	82-2	허가	동진면	동전리	770-22		11.0	농업	18.3	40	총적	0.5	40	40	군산100	1	Jgr	
BG0595	95-53	허가	동진면	동전리	781-3		11.0	농업	18.3	40	총적	0.5	40	40	군산100	1	Qa	
BG0596	95-109	허가	동진면	동전리	781-4		11.0	농업	18.3	40	총적	0.5	40	40	군산100	1	Jgr	
BG0597	88-11	허가	동진면	동전리	788		11.0	농업	18.3	40	총적	0.5	40	40	군산100	1	Qa	
BG0598	95-12	허가	동진면	동전리	806		11.0	농업	18.3	40	총적	0.5	40	40	군산100	1	Jgr	
BG0599	90-67	허가	동진면	부덕리	100		10.0	생활	21	25	총적	0.5	30	25	군산100	1	Jgr	
BG0600	91-33	허가	동진면	부덕리	106		10.0	생활	21	25	총적	0.5	30	25	군산100	1	Qa	
BG0601	90-66	허가	동진면	부덕리	108		10.0	생활	21	25	총적	0.5	30	25	군산100	1	Qa	
BG0602	93-22	허가	동진면	부덕리	110-3		10.0	생활	21	25	총적	0.5	30	25	군산100	1	Qa	
BG0603	93-24	허가	동진면	부덕리	113-1		10.0	생활	21	25	총적	0.5	30	25	군산100	1	Qa	
BG0604	90-65	허가	동진면	부덕리	114-1		10.0	생활	21	25	총적	0.5	30	25	군산100	1	Jgr	
BG0605	83-36	허가	동진면	부덕리	146		10.0	생활	21	25	총적	0.5	30	25	군산100	1	Jgr	
BG0606	90-61	허가	동진면	부덕리	148		10.0	생활	21	25	총적	0.5	30	25	군산100	1	Jgr	
BG0607	81-22	허가	동진면	부덕리	152-1		10.0	생활	21	25	총적	0.5	30	25	군산100	1	Jgr	
BG0608	82-32	허가	동진면	부덕리	153-1		10.0	생활	21	25	총적	0.5	30	25	군산100	1	Jgr	
BG0609	91-31	허가	동진면	부덕리	156		10.0	생활	21	25	총적	0.5	30	25	군산100	1	Jgr	
BG0610	85-82	허가	동진면	부덕리	159-2		10.0	생활	21	25	총적	0.5	30	25	군산100	1	Jgr	
BG0611	93-21	허가	동진면	부덕리	166		10.0	생활	21	25	총적	0.5	30	25	군산100	1	Jgr	
BG0612	90-62	허가	동진면	부덕리	167-1		10.0	생활	21	25	총적	0.5	30	25	군산100	1	Jgr	
BG0613	82-33	허가	동진면	부덕리	168-1		10.0	생활	21	25	총적	0.5	30	25	군산100	1	Jgr	
BG0614	84-12	허가	동진면	부덕리	171		11.0	농업	18	40	총적	0.5	50	40	군산100	1	Jgr	
BG0615	93-7	허가	동진면	부덕리	175-3		11.0	농업	18.3	40	총적	0.5	40	40	군산100	1	Jgr	
BG0616	91-34	허가	동진면	부덕리	179-1		10.0	생활	21	25	총적	0.5	30	25	군산100	1	Jgr	
BG0617	95-31	허가	동진면	부덕리	189-1		11.0	농업	18.3	40	총적	0.5	40	40	군산100	1	Jgr	
BG0618	94-61	허가	동진면	부덕리	191-1		11.0	농업	18	40	총적	0.5	50	40	군산100	1	Jgr	
BG0619	94-163	허가	동진면	부덕리	193		11.0	농업	18	40	총적	0.5	50	40	군산100	1	Jgr	
BG0620	95-124	허가	동진면	부덕리	205-3		11.0	농업	18.3	40	총적	0.5	40	40	군산100	1	Qa	
BG0621	95-71	허가	동진면	부덕리	210-1		11.0	농업	18.3	40	총적	0.5	40	40	군산100	1	Qa	
BG0622	84-15	허가	동진면	부덕리	212		11.0	농업	18	40	총적	0.5	50	40	부안009	1	Qa	
BG0623	93-28	허가	동진면	부덕리	216-12		10.0	생활	21	25	총적	0.5	30	25	군산100	1	Qa	
BG0624	92-39	허가	동진면	부덕리	216-4		10.0	생활	21	25	총적	0.5	30	25	군산100	1	Jgr	

<부록 2.1> 현장조사관정내역(계속)

관정공번	허가_신고 번호	허가 형태	읍/면	동/리	번지	사용자명	표고 (m)	관정 용도	우물 심도	우물 구경(mm)	관정 구분	펌프 마력(HP)	양수능력 (m ³ /일)	투출관 구경(mm)	도엽 번호	소유역	지질 기호	해안거리 (m)
BG0625	92-40	허가	동진면	분덕리	216-5		10.0	생활	21	25	총조	0.5	30	25	군산100	1	Qa	
BG0626	94-90	허가	동진면	분덕리	220		11.0	농업	18	40	총조	0.5	50	40	군산100	1	Qa	
BG0627	92-41	허가	동진면	분덕리	226		10.0	생활	21	25	총조	0.5	30	25	군산100	1	Qa	
BG0628	92-42	허가	동진면	분덕리	231-1		10.0	생활	21	25	총조	0.5	30	25	군산100	1	Qa	
BG0629	95-169	허가	동진면	분덕리	233-1		11.0	농업	18.3	40	총조	0.5	40	40	군산100	1	Qa	
BG0630	91-39	허가	동진면	분덕리	233-3		10.0	생활	21	25	총조	0.5	30	25	군산100	1	Qa	
BG0631	94-60	허가	동진면	분덕리	244-1		11.0	농업	18	40	총조	0.5	50	40	군산100	1	Qa	
BG0632	93-30	허가	동진면	분덕리	245-3		10.0	생활	21	25	총조	0.5	30	25	군산100	1	Qa	
BG0633	94-68	허가	동진면	분덕리	251		11.0	농업	18	40	총조	0.5	50	40	군산100	1	Qa	
BG0634	75-26	허가	동진면	분덕리	258		10.0	생활	21	25	총조	0.5	30	25	군산100	1	Qa	
BG0635	80-56	허가	동진면	분덕리	259-1		10.0	생활	21	25	총조	0.5	30	25	군산100	1	Qa	
BG0636	70-24	허가	동진면	분덕리	260-4		10.0	생활	21	25	총조	0.5	30	25	군산100	1	Qa	
BG0637	80-54	허가	동진면	분덕리	265-14		10.0	생활	21	25	총조	0.5	30	25	군산100	1	Qa	
BG0638	85-88	허가	동진면	분덕리	265-20		10.0	생활	21	25	총조	0.5	30	25	군산100	1	Qa	
BG0639	75-29	허가	동진면	분덕리	265-3		10.0	생활	21	25	총조	0.5	30	25	군산100	1	Qa	
BG0640	94-205	허가	동진면	분덕리	265-5		10.0	생활	21	25	총조	0.5	30	25	군산100	1	Qa	
BG0641	82-7	허가	동진면	분덕리	273-4		11.0	농업	18.3	40	총조	0.5	40	40	군산100	1	Qa	
BG0642	85-86	허가	동진면	분덕리	283		10.0	생활	21	25	총조	0.5	30	25	군산100	1	Qa	
BG0643	75-24	허가	동진면	분덕리	284-3		10.0	생활	21	25	총조	0.5	30	25	군산100	1	Qa	
BG0644	94-81	허가	동진면	분덕리	288		11.0	농업	18	40	총조	0.5	50	40	군산100	1	Qa	
BG0645	74-203	허가	동진면	분덕리	289		10.0	생활	21	25	총조	0.5	30	25	군산100	1	Qa	
BG0646	70-22	허가	동진면	분덕리	298		10.0	생활	21	25	총조	0.5	30	25	군산100	1	Qa	
BG0647	80-49	허가	동진면	분덕리	299		10.0	생활	21	25	총조	0.5	30	25	군산100	1	Qa	
BG0648	80-52	허가	동진면	분덕리	305-2		10.0	생활	21	25	총조	0.5	30	25	군산100	1	Qa	
BG0649	89-18	허가	동진면	분덕리	305-4		11.0	농업	18.3	40	총조	0.5	40	40	군산100	1	Qa	
BG0650	75-25	허가	동진면	분덕리	305-9		10.0	생활	21	25	총조	0.5	30	25	군산100	1	Qa	
BG0651	85-13	허가	동진면	분덕리	316-1		11.0	농업	18	40	총조	0.5	50	40	군산100	1	Qa	
BG0652	93-1	허가	동진면	분덕리	317-2		11.0	농업	18.3	40	총조	0.5	40	40	군산100	1	Qa	
BG0653	75-21	허가	동진면	분덕리	320		10.0	생활	21	25	총조	0.5	30	25	군산100	1	Qa	
BG0654	94-70	허가	동진면	분덕리	324-2		11.0	농업	18	40	총조	0.5	50	40	군산100	1	Qa	
BG0655	94-64	허가	동진면	분덕리	329		11.0	농업	18	40	총조	0.5	50	40	군산100	1	Qa	
BG0656	84-21	허가	동진면	분덕리	340		11.0	농업	18	40	총조	0.5	50	40	부안009	1	Qa	
BG0657	75-17	허가	동진면	분덕리	365		10.0	생활	21	25	총조	0.5	30	25	부안009	1	Qa	
BG0658	83-38	허가	동진면	분덕리	374		10.0	생활	21	25	총조	0.5	30	25	군산100	1	Qa	
BG0659	85-84	허가	동진면	분덕리	375		10.0	생활	21	25	총조	0.5	30	25	부안009	1	Qa	
BG0660	84-53	허가	동진면	분덕리	376		10.0	생활	21	25	총조	0.5	30	25	군산100	1	Qa	
BG0661	94-72	허가	동진면	분덕리	377-2		11.0	농업	18	40	총조	0.5	50	40	군산100	1	Qa	
BG0662	85-14	허가	동진면	분덕리	380-2		11.0	농업	18	40	총조	0.5	50	40	군산100	1	Qa	
BG0663	90-2	허가	동진면	분덕리	382-4		11.0	농업	18.3	40	총조	0.5	40	40	군산100	1	Qa	

<부록 2.1> 현장조사관정내역(계속)

관정공번	허가·신고 번호	허가 형태	읍/면	동/리	번지	사용자명	표고 (m)	관정 영도	우물 심도	우물 구경(mm)	관정 구분	펌프 마력(HP)	양수능력 (m ³ /일)	토출관 구경(mm)	도업 번호	소유역	지질 기호	해안거리 (m)
BG0664	84-19	허가	동진면	본포리	384		11.0	양포	18	40	총적	0.5	50	40	군산100	1	Qa	
BG0665	94-74	허가	동진면	본포리	394		11.0	양포	18	40	총적	0.5	50	40	군산100	1	Qa	
BG0666	87-8	허가	동진면	본포리	399-1		11.0	양포	18.3	40	총적	0.5	40	40	군산099	1	Qa	
BG0667	95-73	허가	동진면	본포리	402-1		11.0	양포	18.3	40	총적	0.5	40	40	군산099	1	Jgr	
BG0668	78-14	허가	동진면	본포리	406		10.0	상황	21	25	총적	0.5	30	25	군산099	1	Qa	
BG0669	94-18	허가	동진면	본포리	408-1		11.0	양포	18	40	총적	0.5	50	40	군산099	1	Qa	
BG0670	84-20	허가	동진면	본포리	418		11.0	양포	18	40	총적	0.5	50	40	군산099	1	Qa	
BG0671	84-17	허가	동진면	본포리	420-1		11.0	양포	18	40	총적	0.5	50	40	군산099	1	Jgr	
BG0672	94-75	허가	동진면	본포리	435-3		11.0	양포	18	40	총적	0.5	50	40	군산099	1	Jgr	
BG0673	88-4	허가	동진면	본포리	440		11.0	양포	18.3	40	총적	0.5	40	40	군산099	1	Jgr	
BG0674	84-18	허가	동진면	본포리	444		11.0	양포	18	40	총적	0.5	50	40	군산099	1	Qa	
BG0675	89-7	허가	동진면	본포리	447-2		11.0	양포	18.3	40	총적	0.5	40	40	군산100	1	Qa	
BG0676	90-1	허가	동진면	본포리	456-1		11.0	양포	18.3	40	총적	0.5	40	40	군산100	1	Qa	
BG0677	95-131	허가	동진면	본포리	461-1		11.0	양포	18.3	40	총적	0.5	40	40	부안009	1	Qa	
BG0678	95-133	허가	동진면	본포리	463-1		11.0	양포	18.3	40	총적	0.5	40	40	군산100	1	Qa	
BG0679	95-127	허가	동진면	본포리	463-2		11.0	양포	18.3	40	총적	0.5	40	40	군산100	1	Qa	
BG0680	80-44	허가	동진면	본포리	473		10.0	상황	21	25	총적	0.5	30	25	군산100	1	Qa	
BG0681	80-46	허가	동진면	본포리	478		10.0	상황	21	25	총적	0.5	30	25	군산100	1	Qa	
BG0682	83-39	허가	동진면	본포리	485-3		10.0	상황	21	25	총적	0.5	30	25	군산099	1	Qa	
BG0683	95-111	허가	동진면	본포리	499-2		11.0	양포	18.3	40	총적	0.5	40	40	군산099	1	Qa	
BG0684	80-47	허가	동진면	본포리	516-1		10.0	상황	21	25	총적	0.5	30	25	군산099	1	Qa	
BG0685	94-82	허가	동진면	본포리	517-2		11.0	양포	18	40	총적	0.5	50	40	군산099	1	Qa	
BG0686	80-48	허가	동진면	본포리	519		10.0	상황	21	25	총적	0.5	30	25	부안010	1	Jgr	
BG0687	75-19	허가	동진면	본포리	534-4		10.0	상황	21	25	총적	0.5	30	25	군산099	1	Jgr	
BG0688	76-7	허가	동진면	본포리	571-1		10.0	상황	21	25	총적	0.5	30	25	부안010	1	Jgr	
BG0689	95-183	허가	동진면	본포리	574-1		11.0	양포	18.3	40	총적	0.5	40	40	군산099	1	Qa	
BG0690	94-76	허가	동진면	본포리	579-1		11.0	양포	18	40	총적	0.5	50	40	군산099	1	Qa	
BG0691	95-144	허가	동진면	본포리	580		11.0	양포	18.3	40	총적	0.5	40	40	군산099	1	Qa	
BG0692	95-150	허가	동진면	본포리	584		11.0	양포	18.3	40	총적	0.5	40	40	군산100	1	Qa	
BG0693	94-84	허가	동진면	본포리	586		11.0	양포	18	40	총적	0.5	50	40	군산100	1	Qa	
BG0694	94-132	허가	동진면	본포리	593		11.0	양포	18	40	총적	0.5	50	40	군산100	1	Qa	
BG0695	94-78	허가	동진면	본포리	594-1		11.0	양포	18	40	총적	0.5	50	40	군산100	1	Qa	
BG0696	94-79	허가	동진면	본포리	597		11.0	양포	18	40	총적	0.5	50	40	군산099	1	Jgr	
BG0697	94-71	허가	동진면	본포리	606		11.0	양포	18	40	총적	0.5	50	40	군산099	1	Qa	
BG0698	95-168	허가	동진면	본포리	623-3		11.0	양포	18.3	40	총적	0.5	40	40	군산100	1	Jgr	
BG0699	89-3	허가	동진면	본포리	648		11.0	양포	18.3	40	총적	0.5	40	40	군산100	1	Qa	
BG0700	94-198	허가	동진면	본포리	77-1		10.0	상황	21	25	총적	0.5	30	25	군산100	1	Qa	
BG0701	91-32	허가	동진면	본포리	79-4		10.0	상황	21	25	총적	0.5	30	25	군산100	1	Qa	
BG0702	94-4	허가	동진면	본포리	95-10		11.0	양포	18	40	총적	0.5	50	40	군산100	1	Qa	

<부록 2.1> 현장조사관정내역(계속)

관정공번	허가·신고 번호	허가 형태	읍/면	동/리	번지	사용자명	표고 (m)	관정 용도	우물 심도	우물 구경(mm)	관정 구분	펌프 마력(HP)	양수능력 (m ³ /일)	토출관 구경(mm)	도면 번호	소유역	지질 기호	해안거리 (m)
BG0703	94-200	허가	동진면	변곡리	95-2		10.0	생활	21	25	총적	0.5	30	25	군산100	1	Qa	
BG0704	94-201	허가	동진면	변곡리	95-24		10.0	생활	21	25	총적	0.5	30	25	군산100	1	Qa	
BG0705	94-199	허가	동진면	변곡리	95-6		10.0	생활	21	25	총적	0.5	30	25	군산100	1	Qa	
BG0706	93-26	허가	동진면	변곡리	96-1		10.0	생활	21	25	총적	0.5	30	25	군산100	1	Qa	
BG0707	91-35	허가	동진면	변곡리	98-3		10.0	생활	21	25	총적	0.5	30	25	군산100	1	Jgr	
BG0708	94-177	허가	동진면	변항리	1002		10.0	생활	19	25	총적	0.5	30	25	부안009	1	Qa	
BG0709	85-38	허가	동진면	변항리	1004		10.0	생활	20	25	총적	0.5	30	25	부안009	1	Qa	
BG0710	84-39	허가	동진면	변항리	1013		10.0	생활	19	25	총적	0.5	30	25	부안009	1	Qa	
BG0711	95-16	허가	동진면	변항리	1014-1		11.0	농업	18.3	40	총적	0.5	40	40	부안009	1	Qa	
BG0712	87-25	허가	동진면	변항리	1019		10.0	생활	21	25	총적	0.5	30	25	부안010	1	Qa	
BG0713	95-106	허가	동진면	변항리	1023-1		11.0	농업	18.3	40	총적	0.5	40	40	부안010	1	Qa	
BG0714	82-15	허가	동진면	변항리	1030		10.0	생활	19	25	총적	0.5	30	25	부안010	1	Qa	
BG0715	94-181	허가	동진면	변항리	1031-1		10.0	생활	19	25	총적	0.5	30	25	부안010	1	Qa	
BG0716	94-182	허가	동진면	변항리	1034		10.0	생활	19	25	총적	0.5	30	25	부안010	1	Qa	
BG0717	94-180	허가	동진면	변항리	1035		10.0	생활	19	25	총적	0.5	30	25	군산100	1	Qa	
BG0718	90-16	허가	동진면	변항리	1036		10.0	생활	19	25	총적	0.5	30	25	부안010	1	Qa	
BG0719	90-17	허가	동진면	변항리	1041		10.0	생활	19	25	총적	0.5	30	25	군산100	1	Qa	
BG0720	90-19	허가	동진면	변항리	1045		10.0	생활	19	25	총적	0.5	30	25	군산100	1	Qa	
BG0721	94-40	허가	동진면	변항리	1063-4		11.0	농업	18	40	총적	0.5	50	40	군산099	1	Qa	
BG0722	94-87	허가	동진면	변항리	1064-2		11.0	농업	18	40	총적	0.5	50	40	군산099	1	Qa	
BG0723	92-8	허가	동진면	변항리	1065-1		11.0	농업	18.3	40	총적	0.5	40	40	군산099	1	Qa	
BG0724	94-41	허가	동진면	변항리	1071-4		11.0	농업	18	40	총적	0.5	50	40	군산099	1	Qa	
BG0725	95-118	허가	동진면	변항리	1072		11.0	농업	18.3	40	총적	0.5	40	40	부안009	1	Qa	
BG0726	83-5	허가	동진면	변항리	1257		10.0	생활	21	25	총적	0.5	30	25	부안010	1	Jgr	
BG0727	94-38	허가	동진면	변항리	129		11.0	농업	18	40	총적	0.5	50	40	부안010	1	Jgr	
BG0728	93-33	허가	동진면	변항리	131		10.0	생활	21	25	총적	0.5	30	25	부안010	1	Jgr	
BG0729	80-2	허가	동진면	변항리	134-1		10.0	생활	21	25	총적	0.5	30	25	부안010	1	Jgr	
BG0730	86-16	허가	동진면	변항리	151		10.0	생활	19	25	총적	0.5	30	25	부안010	1	Jgr	
BG0731	90-10	허가	동진면	변항리	159		10.0	생활	19	25	총적	0.5	30	25	부안010	1	Jgr	
BG0732	87-18	허가	동진면	변항리	162		10.0	생활	19	25	총적	0.5	30	25	부안010	1	Jgr	
BG0733	85-27	허가	동진면	변항리	165		10.0	생활	19	25	총적	0.5	30	25	부안009	1	Qa	
BG0734	84-37	허가	동진면	변항리	170		10.0	생활	19	25	총적	0.5	30	25	부안010	1	Jgr	
BG0735	89-25	허가	동진면	변항리	172-1		10.0	생활	19	25	총적	0.5	30	25	부안010	1	Jgr	
BG0736	89-30	허가	동진면	변항리	177-4		10.0	생활	17	25	총적	0.5	30	25	부안010	1	Jgr	
BG0737	89-26	허가	동진면	변항리	195		10.0	생활	20	25	총적	0.5	30	25	부안010	1	Jgr	
BG0738	85-30	허가	동진면	변항리	214-4		10.0	생활	21	25	총적	0.5	30	25	부안010	1	Jgr	
BG0739	85-31	허가	동진면	변항리	219		10.0	생활	19	25	총적	0.5	30	25	부안010	1	Jgr	
BG0740	95-26	허가	동진면	변항리	222		11.0	농업	18.3	40	총적	0.5	40	40	부안010	1	Jgr	
BG0741	85-1	허가	동진면	변항리	228		11.0	농업	18	40	총적	0.5	50	40	군산100	1	Jgr	

<부록 2.1> 현장조사관정내역(계속)

관정공번	허가_신고 번호	허가 형태	읍/면	동/리	번지	사용자명	표고 (m)	관정 용도	우물 심도	우물 구경(mm)	관정 구분	펌프 마력(HP)	양수능력 (m ³ /일)	투출관 구경(mm)	도엽 번호	소유역	지질 기호	해안거리 (m)
BG0742	95-6	허가	동진면	봉황리	239-1		11.0	농업	18.3	40	총적	0.5	40	40	군산100	1	Qa	
BG0743	89-10	허가	동진면	봉황리	270		11.0	농업	18.3	40	총적	0.5	40	40	부안010	1	Jgr	
BG0744	89-11	허가	동진면	봉황리	271-2		11.0	농업	18.3	40	총적	0.5	40	40	부안010	1	Jgr	
BG0745	85-119	허가	동진면	봉황리	273-4		11.0	공업	18.3	40	총적	0.5	40	40	군산100	1	Qa	
BG0746	94-30	허가	동진면	봉황리	279-1		11.0	농업	18	40	총적	0.5	50	40	부안009	1	Qa	
BG0747	94-34	허가	동진면	봉황리	282-3		11.0	농업	18	40	총적	0.5	50	40	부안010	1	Jgr	
BG0748	86-1	허가	동진면	봉황리	284-1		11.0	농업	18.3	40	총적	0.5	40	40	부안010	1	Jgr	
BG0749	95-2	허가	동진면	봉황리	287-1	박판동	12.0	농업	100	200	압박	1	750	50	부안010	1	Jgr	
BG0750	95-108	허가	동진면	봉황리	289-4		11.0	농업	18.3	40	총적	0.5	40	40	부안010	1	Jgr	
BG0751	94-164	허가	동진면	봉황리	304-5		11.0	농업	18	40	총적	0.5	50	40	군산100	1	Jgr	
BG0752	85-2	허가	동진면	봉황리	304-8		11.0	농업	18	40	총적	0.5	50	40	군산100	1	Jgr	
BG0753	94-28	허가	동진면	봉황리	306		11.0	농업	18	40	총적	0.5	50	40	군산100	1	Jgr	
BG0754	86-14	허가	동진면	봉황리	310-6		10.0	생활	20	25	총적	0.5	30	25	부안010	1	Jgr	
BG0755	92-12	허가	동진면	봉황리	311-1		10.0	생활	19	25	총적	0.5	30	25	부안010	1	Jgr	
BG0756	87-12	허가	동진면	봉황리	314-15		10.0	생활	19	25	총적	0.5	30	25	부안010	1	Jgr	
BG0757	9081	허가	동진면	봉황리	314-16		10.0	생활	17	25	총적	0.5	30	25	부안010	1	Jgr	
BG0758	81-3	허가	동진면	봉황리	314-2		10.0	생활	19	25	총적	0.5	30	25	부안010	1	Jgr	
BG0759	87-11	허가	동진면	봉황리	324		10.0	생활	19	25	총적	0.5	30	25	부안010	1	Jgr	
BG0760	89-19	허가	동진면	봉황리	326		10.0	생활	19	25	총적	0.5	30	25	부안010	1	Jgr	
BG0761	86-13	허가	동진면	봉황리	327		10.0	생활	20	25	총적	0.5	30	25	부안010	1	Jgr	
BG0762	79-2	허가	동진면	봉황리	328		10.0	생활	19	25	총적	0.5	30	25	부안010	1	Jgr	
BG0763	82-9	허가	동진면	봉황리	329		10.0	생활	19	25	총적	0.5	30	25	군산100	1	Qa	
BG0764	91-5	허가	동진면	봉황리	331		10.0	생활	19	25	총적	0.5	30	25	부안010	1	Jgr	
BG0765	83-1	허가	동진면	봉황리	332		10.0	생활	19	25	총적	0.5	30	25	부안010	1	Jgr	
BG0766	86-16	허가	동진면	봉황리	333		10.0	생활	19	25	총적	0.5	30	25	부안010	1	Jgr	
BG0767	93-10	허가	동진면	봉황리	334		10.0	생활	21	25	총적	0.5	30	25	부안010	1	Jgr	
BG0768	94-175	허가	동진면	봉황리	335		10.0	생활	19	25	총적	0.5	30	25	부안010	1	Jgr	
BG0769	80-1	허가	동진면	봉황리	336		10.0	생활	20	25	총적	0.5	30	25	부안010	1	Jgr	
BG0770	94-173	허가	동진면	봉황리	339		10.0	생활	17	25	총적	0.5	30	25	부안010	1	Jgr	
BG0771	81-1	허가	동진면	봉황리	346		10.0	생활	19	25	총적	0.5	30	25	부안010	1	Jgr	
BG0772	91-7	허가	동진면	봉황리	347		10.0	생활	19	25	총적	0.5	30	25	부안010	1	Jgr	
BG0773	91-16	허가	동진면	봉황리	350-1		10.0	생활	20	25	총적	0.5	30	25	부안010	1	Jgr	
BG0774	95-14	허가	동진면	봉황리	375		11.0	농업	18.3	40	총적	0.5	40	40	부안009	1	Qa	
BG0775	85-22	허가	동진면	봉황리	376-1		11.0	농업	18.3	40	총적	0.5	40	40	부안010	1	Jgr	
BG0776	83-6	허가	동진면	봉황리	384		10.0	생활	19	25	총적	0.5	30	25	군산100	1	Qa	
BG0777	87-29	허가	동진면	봉황리	388		10.0	생활	19	25	총적	0.5	30	25	부안010	1	Jgr	
BG0778	88-39	허가	동진면	봉황리	406		10.0	생활	19	25	총적	0.5	30	25	군산099	1	Qa	
BG0779	95-100	허가	동진면	봉황리	412-3		11.0	농업	18.3	40	총적	0.5	40	40	부안010	1	Jgr	
BG0780	86-4	허가	동진면	봉황리	414		11.0	농업	18.3	40	총적	0.5	40	40	부안010	1	Jgr	

<부록 2.1> 현장조사관정내역(계속)

관정공번	허가_신고 번호	허가 형태	읍/면	동/리	번지	사용자명	표고 (m)	관정 용도	우물 심도	우물 구경(mm)	관정 구분	펌프 마력(HP)	양수능력 (m³/일)	토출관 구경(mm)	도엽 번호	소유역	지질 기호	해안거리 (m)
BG0781	87-32	허가	동진면	북항리	423-2		10.0	생활	19	25	총적	0.5	30	25	부안010	1	Jgr	
BG0782	83-7	허가	동진면	북항리	423-5		10.0	생활	19	25	총적	0.5	30	25	부안010	1	Jgr	
BG0783	95-163	허가	동진면	북항리	434-3		11.0	농업	18.3	40	총적	0.5	40	40	부안010	1	Jgr	
BG0784	95-52	허가	동진면	북항리	457-1		11.0	농업	18.3	40	총적	0.5	40	40	부안010	1	Qa	
BG0785	95-101	허가	동진면	북항리	465-1		11.0	농업	18.3	40	총적	0.5	40	40	부안010	1	Qa	
BG0786	93-3	허가	동진면	북항리	47-1		11.0	농업	18.3	40	총적	0.5	40	40	익산091	1	Qa	
BG0787	88-8	허가	동진면	북항리	480		11.0	농업	18.3	40	총적	0.5	40	40	부안010	1	Qa	
BG0788	85-65	허가	동진면	북항리	489		10.0	생활	19	25	총적	0.5	30	25	익산091	1	Qa	
BG0789	8542	허가	동진면	북항리	503-1		10.0	생활	19	25	총적	0.5	30	25	부안010	1	Qa	
BG0790	94-150	허가	동진면	북항리	514-1		11.0	농업	18	40	총적	0.5	50	40	부안010	1	Qa	
BG0791	84-4	허가	동진면	북항리	541-1		11.0	농업	18	40	총적	0.5	50	40	부안010	1	Jgr	
BG0792	88-19	허가	동진면	북항리	546		10.0	생활	18	25	총적	0.5	30	25	부안010	1	Jgr	
BG0793	85-40	허가	동진면	북항리	547		10.0	생활	20	25	총적	0.5	30	25	부안010	1	Jgr	
BG0794	85-44	허가	동진면	북항리	548		10.0	생활	19	25	총적	0.5	30	25	부안010	1	Jgr	
BG0795	86-18	허가	동진면	북항리	549		10.0	생활	19	25	총적	0.5	30	25	부안010	1	Jgr	
BG0796	87-26	허가	동진면	북항리	554		10.0	생활	19	25	총적	0.5	30	25	부안010	1	Jgr	
BG0797	85-39	허가	동진면	북항리	562		10.0	생활	20	25	총적	0.5	30	25	부안010	1	Jgr	
BG0798	95-62	허가	동진면	북항리	564-2		11.0	농업	18.3	40	총적	0.5	40	40	부안010	1	Jgr	
BG0799	84-3	허가	동진면	북항리	565-1		11.0	농업	18	40	총적	0.5	50	40	부안010	1	Jgr	
BG0800	95-63	허가	동진면	북항리	570-3		11.0	농업	18.3	40	총적	0.5	40	40	부안010	1	Jgr	
BG0801	87-3	허가	동진면	북항리	585-1		11.0	농업	18.3	40	총적	0.5	40	40	부안010	1	Jgr	
BG0802	94-31	허가	동진면	북항리	601-1		11.0	농업	18	40	총적	0.5	50	40	부안010	1	Jgr	
BG0803	94-50	허가	동진면	북항리	603-3		11.0	농업	18	40	총적	0.5	50	40	부안010	1	Jgr	
BG0804	94-45	허가	동진면	북항리	607-1		11.0	농업	18	40	총적	0.5	50	40	부안010	1	Jgr	
BG0805	94-157	허가	동진면	북항리	779-2		11.0	농업	18	40	총적	0.5	50	40	군산100	1	Qa	
BG0806	94-156	허가	동진면	북항리	780		11.0	농업	18	40	총적	0.5	50	40	군산100	1	Qa	
BG0807	94-39	허가	동진면	북항리	784-1		11.0	농업	18	40	총적	0.5	50	40	군산100	1	Qa	
BG0808	94-165	허가	동진면	북항리	803		11.0	농업	18	40	총적	0.5	50	40	군산100	1	Jgr	
BG0809	82-14	허가	동진면	북항리	814		10.0	생활	19	25	총적	0.5	30	25	군산100	1	Qa	
BG0810	86-10	허가	동진면	북항리	815-1		11.0	농업	18.3	40	총적	0.5	40	40	군산100	1	Qa	
BG0811	70-2	허가	동진면	북항리	830-3		10.0	생활	18	25	총적	0.5	30	25	부안010	1	Qa	
BG0812	95-121	허가	동진면	북항리	832-1		11.0	농업	18.3	40	총적	0.5	40	40	부안010	1	Qa	
BG0813	93-14	허가	동진면	북항리	836		10.0	생활	19	25	총적	0.5	30	25	부안010	1	Jgr	
BG0814	91-8	허가	동진면	북항리	855		10.0	생활	20	25	총적	0.5	30	25	군산100	1	Jgr	
BG0815	80-5	허가	동진면	북항리	857		10.0	생활	19	25	총적	0.5	30	25	군산100	1	Jgr	
BG0816	90-14	허가	동진면	북항리	858		10.0	생활	19	25	총적	0.5	30	25	군산100	1	Jgr	
BG0817	94-178	허가	동진면	북항리	863		10.0	생활	19	25	총적	0.5	30	25	군산100	1	Jgr	
BG0818	70-3	허가	동진면	북항리	864		10.0	생활	19	25	총적	0.5	30	25	군산100	1	Jgr	
BG0819	94-154	허가	동진면	북항리	869-1		11.0	농업	18	40	총적	0.5	50	40	군산100	1	Jgr	

<부록 2.1> 현장조사관정내역(계속)

관정공번	허가_신고 번호	허가 형태	읍/면	동/리	번지	사용자명	표고 (m)	관정 용도	우물 심도	우물 구경(mm)	관정 구분	펌프 마력(HP)	양수능력 (m ³ /일)	토출관 구경(mm)	도업 번호	소유역	지질 기호	해안거리 (m)
BG0820	82-4	허가	동진면	봉황리	871-1		11.0	농업	18.3	40	충적	0.5	40	40	부안010	1	Jgr	
BG0821	82-16	허가	동진면	봉황리	929		10.0	생활	21	25	충적	0.5	30	25	부안009	1	Qa	
BG0822	89-13	허가	동진면	봉황리	937		11.0	농업	18.3	40	충적	0.5	40	40	부안009	1	Qa	
BG0823	95-117	허가	동진면	봉황리	939		11.0	농업	18.3	40	충적	0.5	40	40	부안009	1	Qa	
BG0824	94-187	허가	동진면	봉황리	946		10.0	생활	21	25	충적	0.5	30	25	부안009	1	Qa	
BG0825	84-2	허가	동진면	봉황리	950		11.0	농업	18	40	충적	0.5	50	40	부안009	1	Qa	
BG0826	80-8	허가	동진면	봉황리	964		10.0	생활	21	25	충적	0.5	30	25	군산099	1	Qa	
BG0827	94-42	허가	동진면	봉황리	969		11.0	농업	18	40	충적	0.5	50	40	군산099	1	Qa	
BG0828	88-6	허가	동진면	봉황리	978		11.0	농업	18.3	40	충적	0.5	40	40	부안009	1	Qa	
BG0829	95-17	허가	동진면	봉황리	993-2		11.0	농업	18.3	40	충적	0.5	40	40	부안009	1	Qa	
BG0830	76-4	허가	동진면	안성리	100		10.0	생활	21	25	충적	0.5	30	25	군산100	1	Jgr	
BG0831	84-49	허가	동진면	안성리	1001		10.0	생활	21	25	충적	0.5	30	25	군산100	1	Qa	
BG0832	83-29	허가	동진면	안성리	1003		10.0	생활	21	25	충적	0.5	30	25	군산100	1	Qa	
BG0833	83-26	허가	동진면	안성리	1020		10.0	생활	21	25	충적	0.5	30	25	군산100	1	Qa	
BG0834	84-51	허가	동진면	안성리	1024		10.0	생활	21	25	충적	0.5	30	25	군산100	1	Qa	
BG0835	82-28	허가	동진면	안성리	1025		10.0	생활	21	25	충적	0.5	30	25	군산100	1	Qa	
BG0836	85-81	허가	동진면	안성리	1027		10.0	생활	21	25	충적	0.5	30	25	군산100	1	Qa	
BG0837	87-89	허가	동진면	안성리	1032		10.0	생활	21	25	충적	0.5	30	25	군산100	1	Qa	
BG0838	81-17	허가	동진면	안성리	1040		10.0	생활	21	25	충적	0.5	30	25	군산100	1	Qa	
BG0839	80-40	허가	동진면	안성리	1049-5		10.0	생활	21	25	충적	0.5	30	25	군산100	1	Qa	
BG0840	89-8	허가	동진면	안성리	1063		11.0	농업	18.3	40	충적	0.5	40	40	군산100	1	Qa	
BG0841	69-4	허가	동진면	안성리	115		10.0	생활	21	25	충적	0.5	30	25	익산091	1	Qa	
BG0842	79-9	허가	동진면	안성리	116		10.0	생활	21	25	충적	0.5	30	25	익산091	1	Qa	
BG0843	72-6	허가	동진면	안성리	121		10.0	생활	21	25	충적	0.5	30	25	익산091	1	Qa	
BG0844	80-31	허가	동진면	안성리	125		10.0	생활	21	25	충적	0.5	30	25	익산091	1	Qa	
BG0845	83-31	허가	동진면	안성리	1305		10.0	생활	21	25	충적	0.5	30	25	군산100	1	Qa	
BG0846	95-105	허가	동진면	안성리	1314		11.0	농업	18.3	40	충적	0.5	40	40	군산100	1	Qa	
BG0847	95-67	허가	동진면	안성리	1366		11.0	농업	18.3	40	충적	0.5	40	40	군산100	1	Jgr	
BG0848	95-30	허가	동진면	안성리	1745-9		11.0	농업	18.3	40	충적	0.5	40	40	군산090	1	Qa	
BG0849	95-167	허가	동진면	안성리	1749-1		11.0	농업	18.3	40	충적	0.5	40	40	군산090	1	Qa	
BG0850	95-110	허가	동진면	안성리	1749-8		11.0	농업	18.3	40	충적	0.5	40	40	군산100	1	Qa	
BG0851	95-112	허가	동진면	안성리	1750-13		11.0	농업	18.3	40	충적	0.5	40	40	군산100	1	Qa	
BG0852	80-41	허가	동진면	안성리	364-1		10.0	생활	21	25	충적	0.5	30	25	군산100	1	Jgr	
BG0853	76-6	허가	동진면	안성리	399-1		10.0	생활	21	25	충적	0.5	30	25	군산099	1	Qa	
BG0854	84-11	허가	동진면	안성리	403		11.0	농업	18	40	충적	0.5	50	40	군산100	1	Jgr	
BG0855	95-8	허가	동진면	안성리	413		11.0	농업	18.3	40	충적	0.5	40	40	군산100	1	Jgr	
BG0856	92-11	허가	동진면	안성리	414		11.0	농업	18.3	40	충적	0.5	40	40	부안010	1	Jgr	
BG0857	90-7	허가	동진면	안성리	419		11.0	농업	18.3	40	충적	0.5	40	40	군산100	1	Jgr	
BG0858	95-66	허가	동진면	안성리	424-15		11.0	농업	18.3	40	충적	0.5	40	40	군산100	1	Jgr	

<부록 2.1> 현장조사관정내역(계속)

관정공번	허가_신고 번호	허가 형태	읍/면	동/리	번지	사용자명	표고 (m)	관정 용도	우물 심도	우물 구경(mm)	관정 구분	펌프 마력(HP)	양수능력 (m³/일)	토출관 구경(mm)	도엽 번호	소유역	지질 기호	해안거리 (m)
BG0859	75-16	허가	동진면	안성리	432-3		10.0	생활	21	25	총적	0.5	30	25	군산100	1	Jgr	
BG0860	85-11	허가	동진면	안성리	573-1		11.0	농업	18	40	총적	0.5	50	40	군산100	1	Qa	
BG0861	95-28	허가	동진면	안성리	578		11.0	농업	18.3	40	총적	0.5	40	40	부안010	1	Jgr	
BG0862	94-3	허가	동진면	안성리	580		11.0	농업	18	40	총적	0.5	50	40	군산099	1	Qa	
BG0863	80-26	허가	동진면	안성리	591		10.0	생활	21	25	총적	0.5	30	25	군산100	1	Qa	
BG0864	85-71	허가	동진면	안성리	622		10.0	생활	21	25	총적	0.5	30	25	군산100	1	Qa	
BG0865	75-10	허가	동진면	안성리	625		10.0	생활	21	25	총적	0.5	30	25	군산100	1	Qa	
BG0866	82-25	허가	동진면	안성리	626		10.0	생활	21	25	총적	0.5	30	25	군산100	1	Qa	
BG0867	83-24	허가	동진면	안성리	627		10.0	생활	21	25	총적	0.5	30	25	군산100	1	Qa	
BG0868	80-30	허가	동진면	안성리	630		10.0	생활	21	25	총적	0.5	30	25	군산100	1	Qa	
BG0869	70-14	허가	동진면	안성리	638		10.0	생활	21	25	총적	0.5	30	25	군산100	1	Qa	
BG0870	85-72	허가	동진면	안성리	641		10.0	생활	21	25	총적	0.5	30	25	군산100	1	Qa	
BG0871	79-11	허가	동진면	안성리	650-11		10.0	생활	21	25	총적	0.5	30	25	군산100	1	Qa	
BG0872	79-10	허가	동진면	안성리	650-12		10.0	생활	21	25	총적	0.5	30	25	군산100	1	Qa	
BG0873	80-29	허가	동진면	안성리	650-27		10.0	생활	21	25	총적	0.5	30	25	군산100	1	Qa	
BG0874	70-12	허가	동진면	안성리	650-37		10.0	생활	21	25	총적	0.5	30	25	군산100	1	Qa	
BG0875	70-11	허가	동진면	안성리	650-45		10.0	생활	21	25	총적	0.5	30	25	군산100	1	Qa	
BG0876	72-5	허가	동진면	안성리	651		10.0	생활	21	25	총적	0.5	30	25	군산100	1	Qa	
BG0877	85-75	허가	동진면	안성리	658		10.0	생활	21	25	총적	0.5	30	25	군산100	1	Qa	
BG0878	95-29	허가	동진면	안성리	665-3		11.0	농업	18.3	40	총적	0.5	40	40	군산100	1	Qa	
BG0879	85-10	허가	동진면	안성리	669-1		11.0	농업	18	40	총적	0.5	50	40	군산090	1	Qa	
BG0880	90-54	허가	동진면	안성리	693		10.0	생활	21	25	총적	0.5	30	25	군산090	1	Qa	
BG0881	75-13	허가	동진면	안성리	698		10.0	생활	21	25	총적	0.5	30	25	군산090	1	Qa	
BG0882	94-59	허가	동진면	안성리	708		11.0	농업	18	40	총적	0.5	50	40	군산090	1	Qa	
BG0883	9056	허가	동진면	안성리	765		10.0	생활	21	25	총적	0.5	30	25	군산090	1	Qa	
BG0884	87-77	허가	동진면	안성리	774-2		10.0	생활	21	25	총적	0.5	30	25	군산090	1	Qa	
BG0885	89-58	허가	동진면	안성리	782-2		10.0	생활	21	25	총적	0.5	30	25	군산090	1	Qa	
BG0886	87-80	허가	동진면	안성리	788		10.0	생활	21	25	총적	0.5	30	25	군산100	1	Qa	
BG0887	87-79	허가	동진면	안성리	790		10.0	생활	21	25	총적	0.5	30	25	군산090	1	Qa	
BG0888	88-41	허가	동진면	안성리	794		10.0	생활	21	25	총적	0.5	30	25	부안010	1	Jgr	
BG0889	95-7	허가	동진면	안성리	806-4		11.0	농업	18.3	40	총적	0.5	40	40	군산090	1	Qa	
BG0890	85-70	허가	동진면	안성리	809		10.0	생활	21	25	총적	0.5	30	25	군산090	1	Qa	
BG0891	90-53	허가	동진면	안성리	813-6		10.0	생활	21	25	총적	0.5	30	25	군산090	1	Qa	
BG0892	91-28	허가	동진면	안성리	822-2		10.0	생활	21	25	총적	0.5	30	25	군산090	1	Qa	
BG0893	89-55	허가	동진면	안성리	825		10.0	생활	21	25	총적	0.5	30	25	부안008	1	Qa	
BG0894	87-76	허가	동진면	안성리	828		10.0	생활	21	25	총적	0.5	30	25	군산090	1	Qa	
BG0895	93-20	허가	동진면	안성리	831-4		10.0	생활	21	25	총적	0.5	30	25	군산090	1	Qa	
BG0896	94-8	허가	동진면	안성리	866-2		11.0	농업	18	40	총적	0.5	50	40	군산090	1	Qa	
BG0897	75-11	허가	동진면	안성리	89-1		10.0	생활	21	25	총적	0.5	30	25	군산090	1	Qa	

<부록 2.1> 현장조사관정내역(계속)

관정공번	허가_신고 번호	허가 형태	읍/면	동/리	번지	사용자명	표고 (m)	관정 용도	우물 심도	우물 구경(mm)	관정 구분	펌프 마력(HP)	양수능력 (m ³ /일)	토출관 구경(mm)	도업 번호	소유역	지질 기호	해안거리 (m)
BG0898	83-23	허가	동진면	안성리	89-2		10.0	생활	21	25	총적	0.5	30	25	군산100	1	Qa	
BG0899	94-196	허가	동진면	안성리	997		10.0	생활	21	25	총적	0.5	30	25	군산100	1	Qa	
BG0900	85-51	허가	동진면	장동리	104		10.0	생활	19	25	총적	0.5	30	25	정읍001	1	Qa	
BG0901	87-48	허가	동진면	장동리	105		10.0	생활	19	25	총적	0.5	30	25	정읍001	1	Qa	
BG0902	83-16	허가	동진면	장동리	106		10.0	생활	19	25	총적	0.5	30	25	군산100	1	Qa	
BG0903	94-166	허가	동진면	장동리	1107		11.0	농업	18	40	총적	0.5	50	40	정읍002	1	Qa	
BG0904	87-49	허가	동진면	장동리	111		10.0	생활	20	25	총적	0.5	30	25	정읍001	1	Qa	
BG0905	95-22	허가	동진면	장동리	1137		11.0	농업	18.3	40	총적	0.5	40	40	정읍002	1	Qa	
BG0906	83-12	허가	동진면	장동리	114-1		10.0	생활	19	25	총적	0.5	30	25	군산100	1	Jgr	
BG0907	87-50	허가	동진면	장동리	114-2		10.0	생활	17	25	총적	0.5	30	25	정읍001	1	Qa	
BG0908	85-53	허가	동진면	장동리	115		10.0	생활	20	25	총적	0.5	30	25	익산091	1	Qa	
BG0909	85-52	허가	동진면	장동리	116		10.0	생활	19	25	총적	0.5	30	25	익산091	1	Qa	
BG0910	83-13	허가	동진면	장동리	117-1		10.0	생활	21	25	총적	0.5	30	25	정읍001	1	Qa	
BG0911	86-23	허가	동진면	장동리	118		10.0	생활	19	25	총적	0.5	30	25	정읍001	1	Qa	
BG0912	92-22	허가	동진면	장동리	160		10.0	생활	19	25	총적	0.5	30	25	정읍001	1	Qa	
BG0913	94-193	허가	동진면	장동리	161		10.0	생활	18	25	총적	0.5	30	25	정읍001	1	Qa	
BG0914	70-9	허가	동진면	장동리	179		10.0	생활	17	25	총적	0.5	30	25	정읍001		Qa	
BG0915	91-18	허가	동진면	장동리	181		10.0	생활	19	25	총적	0.5	30	25	정읍001		Qa	
BG0916	90-34	허가	동진면	장동리	184		10.0	생활	19	25	총적	0.5	30	25	정읍001	1	Qa	
BG0917	70-7	허가	동진면	장동리	189		10.0	생활	20	25	총적	0.5	30	25	정읍001	1	Qa	
BG0918	75-4	허가	동진면	장동리	190		10.0	생활	19	25	총적	0.5	30	25	정읍001	1	Qa	
BG0919	72-4	허가	동진면	장동리	208-5		10.0	생활	19	25	총적	0.5	30	25	정읍001	1	Qa	
BG0920	89-14	허가	동진면	장동리	238-1		11.0	농업	18.3	40	총적	0.5	40	40	정읍001	1	Qa	
BG0921	89-45	허가	동진면	장동리	241		10.0	생활	20	25	총적	0.5	30	25	정읍001		Qa	
BG0922	85-62	허가	동진면	장동리	274		10.0	생활	19	25	총적	0.5	30	25	정읍001		Qa	
BG0923	90-39	허가	동진면	장동리	323		10.0	생활	20	25	총적	0.5	30	25	익산091	1	Qa	
BG0924	91-26	허가	동진면	장동리	330		10.0	생활	19	25	총적	0.5	30	25	익산091	1	Qa	
BG0925	89-54	허가	동진면	장동리	333		10.0	생활	19	25	총적	0.5	30	25	부안010	1	Jgr	
BG0926	92-31	허가	동진면	장동리	338		10.0	생활	19	25	총적	0.5	30	25	익산091	1	Qa	
BG0927	91-22	허가	동진면	장동리	340		10.0	생활	19	25	총적	0.5	30	25	부안009	1	Qa	
BG0928	88-38	허가	동진면	장동리	351		10.0	생활	21	25	총적	0.5	30	25	익산091	1	Qa	
BG0929	87-69	허가	동진면	장동리	352		10.0	생활	17	25	총적	0.5	30	25	익산091	1	Qa	
BG0930	94-195	허가	동진면	장동리	353		10.0	생활	19	25	총적	0.5	30	25	익산091	1	Qa	
BG0931	87-71	허가	동진면	장동리	354		10.0	생활	19	25	총적	0.5	30	25	익산091	1	Qa	
BG0932	90-50	허가	동진면	장동리	357		10.0	생활	19	25	총적	0.5	30	25	부안009	1	Qa	
BG0933	89-49	허가	동진면	장동리	359		10.0	생활	19	25	총적	0.5	30	25	부안009	1	Qa	
BG0934	91-20	허가	동진면	장동리	360		10.0	생활	20	25	총적	0.5	30	25	익산091	1	Qa	
BG0935	84-46	허가	동진면	장동리	361		10.0	생활	19	25	총적	0.5	30	25	익산091	1	Qa	
BG0936	87-68	허가	동진면	장동리	380-5		10.0	생활	20	25	총적	0.5	30	25	익산091	1	Qa	

<부록 2.1> 현장조사관정내역(계속)

관정공번	허가_신고 번호	허가 형태	읍/면	동/리	번지	사용자명	표고 (m)	관정 용도	우물 심도	우물 구경(mm)	관정 구분	펌프 마력(HP)	양수능력 (m ³ /일)	토출관 구경(mm)	도업 번호	소유역	지질 기호	해안거리 (m)
BG0937	95-24	허가	동진면	장동리	415-2		11.0	농업	18.3	40	충적	0.5	40	40	정읍001		Qa	
BG0938	87-60	허가	동진면	장동리	476		10.0	생활	19	25	충적	0.5	30	25	정읍001	1	Qa	
BG0939	88-33	허가	동진면	장동리	479		10.0	생활	19	25	충적	0.5	30	25	정읍001	1	Qa	
BG0940	88-32	허가	동진면	장동리	515		10.0	생활	19	25	충적	0.5	30	25	정읍001	1	Qa	
BG0941	87-58	허가	동진면	장동리	516		10.0	생활	19	25	충적	0.5	30	25	정읍001	1	Qa	
BG0942	87-56	허가	동진면	장동리	518		10.0	생활	19	25	충적	0.5	30	25	정읍001	1	Qa	
BG0943	87-57	허가	동진면	장동리	524		10.0	생활	19	25	충적	0.5	30	25	정읍001	1	Qa	
BG0944	88-35	허가	동진면	장동리	537		10.0	생활	19	25	충적	0.5	30	25	정읍001	1	Qa	
BG0945	85-58	허가	동진면	장동리	538		10.0	생활	19	25	충적	0.5	30	25	정읍001	1	Qa	
BG0946	86-29	허가	동진면	장동리	543		10.0	생활	19	25	충적	0.5	30	25	부안010	1	Jgr	
BG0947	87-61	허가	동진면	장동리	564		10.0	생활	19	25	충적	0.5	30	25	정읍001	1	Qa	
BG0948	91-1	허가	동진면	장동리	564-16		11.0	농업	18.3	40	충적	0.5	40	40	정읍001	1	Qa	
BG0949	95-5	허가	동진면	장동리	564-2		11.0	농업	18.3	40	충적	0.5	40	40	부안010	1	Jgr	
BG0950	85-54	허가	동진면	장동리	622-1		10.0	생활	19	25	충적	0.5	30	25	정읍001	1		
BG0951	83-14	허가	동진면	장동리	655-4		10.0	생활	19	25	충적	0.5	30	25	정읍001	1		
BG0952	81-9	허가	동진면	장동리	666-1		10.0	생활	19	25	충적	0.5	30	25	정읍001	1		
BG0953	86-25	허가	동진면	장동리	670-13		10.0	생활	19	25	충적	0.5	30	25	정읍001	1		
BG0954	87-54	허가	동진면	장동리	670-2		10.0	생활	19	25	충적	0.5	30	25	정읍001	1		
BG0955	87-52	허가	동진면	장동리	674-5		10.0	생활	19	25	충적	0.5	30	25	정읍001	1		
BG0956	86-26	허가	동진면	장동리	704-5		10.0	생활	19	25	충적	0.5	30	25	정읍001	1		
BG0957	84-43	허가	동진면	장동리	716-16		10.0	생활	19	25	충적	0.5	30	25	정읍001	1		
BG0958	94-9	허가	동진면	장동리	716-3		11.0	농업	18	40	충적	0.5	50	40	정읍001	1		
BG0959	70-7	허가	동진면	장동리	754		10.0	생활	19	25	충적	0.5	30	25	정읍001	1	Qa	
BG0960	89-1	허가	동진면	장동리	791-1		11.0	농업	18.3	40	충적	0.5	40	40	정읍001	1	Qa	
BG0961	85-56	허가	동진면	장동리	801		10.0	생활	19	25	충적	0.5	30	25	부안009	1	Qa	
BG0962	87-55	허가	동진면	장동리	806		10.0	생활	19	25	충적	0.5	30	25	군산100	1	Jgr	
BG0963	94-108	허가	동진면	중산리	115		11.0	농업	18	40	충적	0.5	50	40	익산091	1	Qa	
BG0964	95-90	허가	동진면	중산리	118-1		11.0	농업	18.3	40	충적	0.5	40	40	군산099	1	Qa	
BG0965	95-140	허가	동진면	중산리	122-4		11.0	농업	18.3	40	충적	0.5	40	40	군산099	1	Qa	
BG0966	82-47	허가	동진면	중산리	122-5		10.0	생활	21	25	충적	0.5	30	25	군산099	1	Qa	
BG0967	82-48	허가	동진면	중산리	123-2		10.0	생활	21	25	충적	0.5	30	25	군산099	1	Qa	
BG0968	82-49	허가	동진면	중산리	124		10.0	생활	21	25	충적	0.5	30	25	군산099	1	Qa	
BG0969	82-50	허가	동진면	중산리	126-1		10.0	생활	21	25	충적	0.5	30	25	군산099	1	Qa	
BG0970	86-6	허가	동진면	중산리	132-1		11.0	농업	18.3	40	충적	0.5	40	40	군산100	1	Qa	
BG0971	84-26	허가	동진면	중산리	140-1		11.0	농업	18	40	충적	0.5	50	40	군산099	1	Qa	
BG0972	95-172	허가	동진면	중산리	140-2		11.0	농업	18.3	40	충적	0.5	40	40	군산099	1	Qa	
BG0973	84-27	허가	동진면	중산리	141		11.0	농업	18	40	충적	0.5	50	40	군산099	1	Qa	
BG0974	94-2	허가	동진면	중산리	146		11.0	농업	18	40	충적	0.5	50	40	군산100	1	Jgr	
BG0975	87-6	허가	동진면	중산리	147		11.0	농업	18.3	40	충적	0.5	40	40	부안009	1	Qa	

<부록 2.1> 현장조사관정내역(계속)

관정공번	허가_신고 번호	허가 형태	읍/면	동/리	번지	사용자명	표고 (m)	관정 용도	우물 심도	우물 구경(mm)	관정 구분	펌프 마력(HP)	양수능력 (m³/일)	토출관 구경(mm)	도엽 번호	소유역	지질 기호	해안거리 (m)
BG0976	92-7	허가	동진면	중산리	161-1		11.0	농업	18.3	40	총적	0.5	40	40	군산099	1	Qa	
BG0977	94-89	허가	동진면	중산리	186-2		11.0	농업	18	40	총적	0.5	50	40	군산100	1	Qa	
BG0978	94-101	허가	동진면	중산리	199-1		11.0	농업	18	40	총적	0.5	50	40	군산099	1	Qa	
BG0979	82-46	허가	동진면	중산리	200-1		10.0	생활	21	25	총적	0.5	30	25	군산099	1	Qa	
BG0980	82-51	허가	동진면	중산리	201-1		10.0	생활	21	25	총적	0.5	30	25	군산099	1	Qa	
BG0981	82-45	허가	동진면	중산리	202-1		10.0	생활	21	25	총적	0.5	30	25	군산099	1	Qa	
BG0982	82-44	허가	동진면	중산리	203		10.0	생활	21	25	총적	0.5	30	25	군산099	1	Qa	
BG0983	82-43	허가	동진면	중산리	205-1		10.0	생활	21	25	총적	0.5	30	25	군산099	1	Qa	
BG0984	85-96	허가	동진면	중산리	210		10.0	생활	21	25	총적	0.5	30	25	군산099	1	Qa	
BG0985	83-46	허가	동진면	중산리	211		10.0	생활	21	25	총적	0.5	30	25	군산099	1	Qa	
BG0986	82-56	허가	동진면	중산리	215-19		10.0	생활	21	25	총적	0.5	30	25	군산099	1	Qa	
BG0987	87-7	허가	동진면	중산리	215-20		11.0	농업	18.3	40	총적	0.5	40	40	군산099	1	Qa	
BG0988	82-40	허가	동진면	중산리	215-3		10.0	생활	21	25	총적	0.5	30	25	군산099	1	Qa	
BG0989	82-39	허가	동진면	중산리	215-5		10.0	생활	21	25	총적	0.5	30	25	군산099	1	Qa	
BG0990	84-24	허가	동진면	중산리	220		11.0	농업	18	40	총적	0.5	50	40	군산100	1	Qa	
BG0991	94-25	허가	동진면	중산리	221		11.0	농업	18	40	총적	0.5	50	40	부안009	1	Qa	
BG0992	93-5	허가	동진면	중산리	226-3		11.0	농업	18.3	40	총적	0.5	40	40	군산099	1	Qa	
BG0993	82-60	허가	동진면	중산리	227-1		10.0	생활	21	25	총적	0.5	30	25	군산099	1	Qa	
BG0994	95-39	허가	동진면	중산리	267		11.0	농업	18.3	40	총적	0.5	40	40	군산099	1	Qa	
BG0995	86-8	허가	동진면	중산리	268		11.0	농업	18.3	40	총적	0.5	40	40	군산099	1	Qa	
BG0996	95-139	허가	동진면	중산리	272		11.0	농업	18.3	40	총적	0.5	40	40	군산099	1	Qa	
BG0997	77-5	허가	동진면	중산리	277		10.0	생활	21	25	총적	0.5	30	25	군산099	1	Qa	
BG0998	82-64	허가	동진면	중산리	281		10.0	생활	21	25	총적	0.5	30	25	군산099	1	Qa	
BG0999	82-65	허가	동진면	중산리	282		10.0	생활	21	25	총적	0.5	30	25	군산099	1	Qa	
BG1000	82-54	허가	동진면	중산리	292		10.0	생활	21	25	총적	0.5	30	25	군산099	1	Qa	
BG1001	82-62	허가	동진면	중산리	297		10.0	생활	21	25	총적	0.5	30	25	군산099	1	Qa	
BG1002	82-61	허가	동진면	중산리	300-1		10.0	생활	21	25	총적	0.5	30	25	군산099	1	Qa	
BG1003	94-112	허가	동진면	중산리	301-6		11.0	농업	18	40	총적	0.5	50	40	군산099	1	Qa	
BG1004	82-59	허가	동진면	중산리	303-1		10.0	생활	21	25	총적	0.5	30	25	부안009	1	Qa	
BG1005	82-57	허가	동진면	중산리	304		10.0	생활	21	25	총적	0.5	30	25	군산099	1	Qa	
BG1006	82-53	허가	동진면	중산리	305		10.0	생활	21	25	총적	0.5	30	25	군산099	1	Qa	
BG1007	82-58	허가	동진면	중산리	306		10.0	생활	21	25	총적	0.5	30	25	군산100	1	Jgr	
BG1008	85-98	허가	동진면	중산리	317-8		10.0	생활	21	25	총적	0.5	30	25	군산099	1	Qa	
BG1009	95-142	허가	동진면	중산리	318		11.0	농업	18.3	40	총적	0.5	40	40	군산099	1	Qa	
BG1010	80-58	허가	동진면	중산리	324-1		10.0	생활	21	25	총적	0.5	30	25	군산099	1	Qa	
BG1011	82-63	허가	동진면	중산리	327		10.0	생활	21	25	총적	0.5	30	25	부안010	1	Jgr	
BG1012	77-11	허가	동진면	중산리	327-13		10.0	생활	21	25	총적	0.5	30	25	군산099	1	Qa	
BG1013	77-9	허가	동진면	중산리	327-15		10.0	생활	21	25	총적	0.5	30	25	군산099	1	Qa	
BG1014	77-12	허가	동진면	중산리	327-7		10.0	생활	21	25	총적	0.5	30	25	군산099	1	Qa	

<부록 2.1> 현장조사관정내역(계속)

관정공번	허가_신고 번호	허가 형태	읍/면	동/리	번지	사용자명	표고 (m)	관정 용도	우물 심도	우물 구경(mm)	관정 구분	펌프 마력(HP)	양수능력 (m ³ /일)	토출관 구경(mm)	도업 번호	소유역	지질 기호	해안거리 (m)
BG1015	86-48	허가	동진면	중산리	328		10.0	생활	21	25	충적	0.5	30	25	부안010	1	Jgr	
BG1016	80-59	허가	동진면	중산리	330-2		10.0	생활	21	25	충적	0.5	30	25	군산099	1	Qa	
BG1017	79-21	허가	동진면	중산리	332-1		10.0	생활	21	25	충적	0.5	30	25	군산099	1	Qa	
BG1018	95-141	허가	동진면	중산리	333		11.0	농업	18.3	40	충적	0.5	40	40	부안010	1	Jgr	
BG1019	87-10	허가	동진면	중산리	334		11.0	농업	18.3	40	충적	0.5	40	40	부안010	1	Jgr	
BG1020	84-29	허가	동진면	중산리	336-1		11.0	농업	18	40	충적	0.5	50	40	군산099	1	Qa	
BG1021	94-104	허가	동진면	중산리	336-4		11.0	농업	18	40	충적	0.5	50	40	군산099	1	Qa	
BG1022	85-93	허가	동진면	중산리	337		10.0	생활	21	25	충적	0.5	30	25	군산099	1	Qa	
BG1023	94-99	허가	동진면	중산리	337-6		11.0	농업	18	40	충적	0.5	50	40	군산099	1	Qa	
BG1024	83-41	허가	동진면	중산리	340		10.0	생활	21	25	충적	0.5	30	25	부안009	1	Qa	
BG1025	80-57	허가	동진면	중산리	342		10.0	생활	21	25	충적	0.5	30	25	군산099	1	Qa	
BG1026	79-19	허가	동진면	중산리	343		10.0	생활	21	25	충적	0.5	30	25	군산099	1	Qa	
BG1027	84-55	허가	동진면	중산리	344		10.0	생활	21	25	충적	0.5	30	25	군산099	1	Qa	
BG1028	81-25	허가	동진면	중산리	347		10.0	생활	21	25	충적	0.5	30	25	부안010	1	Jgr	
BG1029	85-94	허가	동진면	중산리	350		10.0	생활	21	25	충적	0.5	30	25	군산099	1	Qa	
BG1030	95-37	허가	동진면	중산리	373		11.0	농업	18.3	40	충적	0.5	40	40	군산099	1	Qa	
BG1031	95-33	허가	동진면	중산리	381		11.0	농업	18.3	40	충적	0.5	40	40	군산099	1	Qa	
BG1032	92-9	허가	동진면	중산리	383-10		11.0	농업	18.3	40	충적	0.5	40	40	군산099	1	Qa	
BG1033	95-138	허가	동진면	중산리	396		11.0	농업	18.3	40	충적	0.5	40	40	군산099	1	Qa	
BG1034	95-175	허가	동진면	중산리	400		11.0	농업	18.3	40	충적	0.5	40	40	군산099	1	Qa	
BG1035	94-24	허가	동진면	중산리	40-1		11.0	농업	18	40	충적	0.5	50	40	군산100	1	Qa	
BG1036	84-25	허가	동진면	중산리	405-6		11.0	농업	18	40	충적	0.5	50	40	군산099	1	Qa	
BG1037	95-132	허가	동진면	중산리	410-1		11.0	농업	18.3	40	충적	0.5	40	40	군산099	1	Qa	
BG1038	88-3	허가	동진면	중산리	412		11.0	농업	18.3	40	충적	0.5	40	40	군산099	1	Qa	
BG1039	94-105	허가	동진면	중산리	413		11.0	농업	18	40	충적	0.5	50	40	군산100	1	Jgr	
BG1040	95-78	허가	동진면	중산리	414		11.0	농업	18.3	40	충적	0.5	40	40	부안010	1	Jgr	
BG1041	85-97	허가	동진면	중산리	416		10.0	생활	21	25	충적	0.5	30	25	군산099	1	Qa	
BG1042	95-77	허가	동진면	중산리	437		11.0	농업	18.3	40	충적	0.5	40	40	군산099	1	Qa	
BG1043	94-93	허가	동진면	중산리	438		11.0	농업	18	40	충적	0.5	50	40	군산099	1	Qa	
BG1044	95-137	허가	동진면	중산리	440		11.0	농업	18.3	40	충적	0.5	40	40	군산099	1	Jgr	
BG1045	94-135	허가	동진면	중산리	444-2		11.0	농업	18	40	충적	0.5	50	40	군산099	1	Qa	
BG1046	84-54	허가	동진면	중산리	449-5		10.0	생활	21	25	충적	0.5	30	25	군산099	1	Qa	
BG1047	85-19	허가	동진면	중산리	463		11.0	농업	18	40	충적	0.5	50	40	군산099	1	Qa	
BG1048	95-156	허가	동진면	중산리	468-1		11.0	농업	18.3	40	충적	0.5	40	40	부안009	1	Qa	
BG1049	95-91	허가	동진면	중산리	473		11.0	농업	18.3	40	충적	0.5	40	40	군산100	1	Qa	
BG1050	95-54	허가	동진면	중산리	498		11.0	농업	18.3	40	충적	0.5	40	40	군산099	1	Qa	
BG1051	88-2	허가	동진면	중산리	503-1		11.0	농업	18.3	40	충적	0.5	40	40	부안010	1	Qa	
BG1052	22	기타	동진면	중산리	506		50.0	농업	18	40	충적	1.5	50	30	군산099	1	Qa	
BG1053	81-17	허가	동진면	중산리	539		10.0	생활	21	25	충적	0.5	30	25	군산099	1	Jgr	

<부록 2.1> 현장조사관정내역(계속)

관정공번	허가_신고 번호	허가 형태	읍/면	동/리	번지	사용자명	표고 (m)	관정 용도	우물 심도	우물 구경(mm)	관정 구분	펌프 마력(HP)	양수능력 (m ³ /일)	토출관 구경(mm)	도엽 번호	소유역	지질 기호	해안거리 (m)
BG1054	75-32	허가	동진면	증산리	567		10.0	생활	21	25	총적	0.5	30	25	군산099	1	Jgr	
BG1055	80-31	허가	동진면	증산리	574-1		10.0	생활	21	25	총적	0.5	30	25	군산099	1	Qa	
BG1056	85-17	허가	동진면	증산리	595		11.0	농업	18	40	총적	0.5	50	40	군산099	1	Jgr	
BG1057	80-32	허가	동진면	증산리	613		10.0	생활	21	25	총적	0.5	30	25	군산099	1	Qa	
BG1058	87-9	허가	동진면	증산리	622		11.0	농업	18.3	40	총적	0.5	40	40	군산100	1	Qa	
BG1059	80-61	허가	동진면	증산리	627		10.0	생활	21	25	총적	0.5	30	25	군산100	1	Qa	
BG1060	95-170	허가	동진면	증산리	639		11.0	농업	18.3	40	총적	0.5	40	40	군산099	1	Qa	
BG1061	80-63	허가	동진면	증산리	641		10.0	생활	21	25	총적	0.5	30	25	군산100	1	Qa	
BG1062	0-43	허가	동진면	증산리	650		10.0	생활	21	25	총적	0.5	30	25	군산099	1	Qa	
BG1063	78-21	허가	동진면	증산리	651		10.0	생활	21	25	총적	0.5	30	25	군산100	1	Qa	
BG1064	80-35	허가	동진면	증산리	660		10.0	생활	21	25	총적	0.5	30	25	군산099	1	Qa	
BG1065	81-27	허가	동진면	증산리	677		10.0	생활	21	25	총적	0.5	30	25	군산099	1	Qa	
BG1066	86-50	허가	동진면	증산리	704		10.0	생활	21	25	총적	0.5	30	25	군산099	1	Qa	
BG1067	75-31	허가	동진면	증산리	709		10.0	생활	21	25	총적	0.5	30	25	군산099	1	Qa	
BG1068	94-116	허가	동진면	증산리	715		11.0	농업	18	40	총적	0.5	50	40	부안010	1	Jgr	
BG1069	80-61	허가	동진면	증산리	722		10.0	생활	21	25	총적	0.5	30	25	군산099	1	Qa	
BG1070	85-18	허가	동진면	증산리	729		11.0	농업	18	40	총적	0.5	50	40	부안010	1	Jgr	
BG1071	95-42	허가	동진면	증산리	731		11.0	농업	18.3	40	총적	0.5	40	40	군산099	1	Qa	
BG1072	94-170	허가	동진면	증산리	73-2		11.0	농업	18	40	총적	0.5	50	40	군산100	1	Qa	
BG1073	94-86	허가	동진면	증산리	73-8		11.0	농업	18	40	총적	0.5	50	40	군산100	1	Qa	
BG1074	78-20	허가	동진면	증산리	749		10.0	생활	21	25	총적	0.5	30	25	군산099	1	Qa	
BG1075	85-16	허가	동진면	증산리	75-1		11.0	농업	18	40	총적	0.5	50	40	군산100	1	Qa	
BG1076	94-114	허가	동진면	증산리	755		11.0	농업	18	40	총적	0.5	50	40	군산099	1	Qa	
BG1077	78-17	허가	동진면	증산리	756		10.0	생활	21	25	총적	0.5	30	25	군산099	1	Qa	
BG1078	94-26	허가	동진면	증산리	757		11.0	농업	18	40	총적	0.5	50	40	부안010	1	Jgr	
BG1079	79-24	허가	동진면	증산리	759		10.0	생활	21	25	총적	0.5	30	25	군산099	1	Qa	
BG1080	95-173	허가	동진면	증산리	762		11.0	농업	18.3	40	총적	0.5	40	40	군산099	1	Qa	
BG1081	94-206	허가	동진면	증산리	764		10.0	생활	21	25	총적	0.5	30	25	군산099	1	Qa	
BG1082	83-43	허가	동진면	증산리	770		10.0	생활	21	25	총적	0.5	30	25	군산099	1	Qa	
BG1083	79-28	허가	동진면	증산리	778		10.0	생활	21	25	총적	0.5	30	25	군산099	1	Qa	
BG1084	79-25	허가	동진면	증산리	798		10.0	생활	21	25	총적	0.5	30	25	군산099	1	Qa	
BG1085	80-33	허가	동진면	증산리	803		10.0	생활	21	25	총적	0.5	30	25	군산100	1	Jgr	
BG1086	80-37	허가	동진면	증산리	808		10.0	생활	21	25	총적	0.5	30	25	부안010	1	Jgr	
BG1087	95-152	허가	동진면	증산리	811		11.0	농업	18.3	40	총적	0.5	40	40	군산099	1	Qa	
BG1088	85-15	허가	동진면	증산리	814		11.0	농업	18	40	총적	0.5	50	40	군산100	1	Qa	
BG1089	94-158	허가	동진면	증산리	816		11.0	농업	18	40	총적	0.5	50	40	군산099	1	Qa	
BG1090	84-22	허가	동진면	증산리	818		11.0	농업	18	40	총적	0.5	50	40	군산099	1	Qa	
BG1091	80-60	허가	동진면	증산리	820		10.0	생활	21	25	총적	0.5	30	25	군산099	1	Qa	
BG1092	94-94	허가	동진면	증산리	824		11.0	농업	18	40	총적	0.5	50	40	군산099	1	Qa	

<부록 2.1> 현장조사관정내역(계속)

관정공번	허가_신고 번호	허가 형태	읍/면	동/리	번지	사용자명	표고 (m)	관정 용도	우물 심도	우물 구경(mm)	관정 구분	펌프 마력(HP)	양수능력 (m ³ /일)	토출관 구경(mm)	도엽 번호	소유역	지질 기호	해안거리 (m)
BG1093	95-174	허가	동진면	증산리	834		11.0	농업	18.3	40	총적	0.5	40	40	군산099	1	Qa	
BG1094	95-41	허가	동진면	증산리	835		11.0	농업	18.3	40	총적	0.5	40	40	군산099	1	Qa	
BG1095	86-22	허가	동진면	하장리	33-38		10.0	생활	19	25	총적	0.5	30	25	정읍002	1	Qa	
BG1096	85-8	허가	동진면	하장리	418-1		11.0	농업	18	40	총적	0.5	50	40	정읍002	1	Qa	
BG1097	76-1	허가	동진면	하장리	468-2		10.0	생활	19	25	총적	0.5	30	25	정읍002	1	Qa	
BG1098	93-15	허가	동진면	하장리	479		10.0	생활	18	25	총적	0.5	30	25	정읍001	1	Qa	
BG1099	90-32	허가	동진면	하장리	568		10.0	생활	19	25	총적	0.5	30	25	정읍001	1	Qa	
BG1100	75-2	허가	동진면	하장리	863		10.0	생활	19	25	총적	0.5	30	25	군산100	1	Jgr	
BG1101	93-2	허가	동진면	하장리	870-1		11.0	농업	18.3	40	총적	0.5	40	40	정읍001	1	Qa	
BG1102	72-2	허가	동진면	하장리	873		10.0	생활	21	25	총적	0.5	30	25	정읍001	1	Qa	
BG1103	78-7	허가	동진면	하장리	884-2		10.0	생활	19	25	총적	0.5	30	25	정읍001	1	Qa	
BG1104	77-3	허가	동진면	하장리	887		10.0	생활	19	25	총적	0.5	30	25	정읍001	1	Qa	
BG1105	71-2	허가	동진면	하장리	887-1		10.0	생활	19	25	총적	0.5	30	25	정읍001	1	Qa	
BG1106	94-161	허가	동진면	하장리	888-3		11.0	농업	18	40	총적	0.5	50	40	정읍001	1	Qa	
BG1107	78-6	허가	동진면	하장리	889		10.0	생활	18	25	총적	0.5	30	25	정읍001	1	Qa	
BG1108	78-3	허가	동진면	하장리	900		10.0	생활	19	25	총적	0.5	30	25	정읍001	1	Qa	
BG1109	71-1	허가	동진면	하장리	903		10.0	생활	19	25	총적	0.5	30	25	정읍001	1	Qa	
BG1110	72-1	허가	동진면	하장리	904		10.0	생활	20	25	총적	0.5	30	25	정읍001	1	Qa	
BG1111	68-1	허가	동진면	하장리	905		10.0	생활	18	25	총적	0.5	30	25	정읍001	1	Qa	
BG1112	62-1	허가	동진면	하장리	909		10.0	생활	19	25	총적	0.5	30	25	부안008	1	Qa	
BG1113	70-4	허가	동진면	하장리	911		10.0	생활	21	25	총적	0.5	30	25	정읍001	1	Qa	
BG1114	94-13	허가	동진면	하장리	918-1		11.0	농업	18	40	총적	0.5	50	40	정읍001	1	Qa	
BG1115	94-5	허가	동진면	하장리	921-1		11.0	농업	18	40	총적	0.5	50	40	정읍001	1	Qa	
BG1116	92-5	허가	동진면	하장리	933-1		11.0	농업	18.3	40	총적	0.5	40	40	정읍001	1	Qa	
BG1117	88-7	허가	동진면	하장리	974		11.0	농업	18.3	40	총적	0.5	40	40	정읍001		Qa	
BG1118			백산면	대죽리	관운정		6.0		106	150	암반				정읍032	8	Jgr	
BG1119			백산면	대죽리	관운정		6.3		100	200	암반			50	정읍022	8	Jgr	
BG1120			백산면	대죽리	대죽	임병선 583-8	7.0		150	200	암반			50	정읍022	8	Jgr	
BG1121			백산면	하청리	대수	최영국	15.9		128	200	암반			50	정읍023	8		
BG1122			백산면	하청리	수정		13.0		85	200	암반			50	정읍023			
BG1123			백산면	하청리	수정		13.5		100	200	암반			50	정읍023	8	Jgr	
BG1124			백산면	평교리	초장		10.8		70	200	암반			50	정읍022	8	Jgr	
BG1125	백-898	기타	백산면	평교리	망산		6.0		77	200	암반			50	정읍022	8	Qa	
BG1126			백산면	하청리	봉동		8.8		100	200	암반			50	정읍023	8	Jgr	
BG1127	백-893	기타	백산면	오곡리 오	오곡	우찬대	7.4		120	200	암반			50	정읍022	8	Jgr	
BG1128			백산면	거룡리 거	거룡		12.7		100	150	암반				정읍023	8	Jgr	
BG1129			백산면	대죽리	관운정				9	40	총적	5		40	정읍022	8	Jgr	
BG1130			백산면	대죽리	관운정				25	40	총적	5		40	정읍032	8	Jgr	
BG1131			백산면	대죽리	도천				25	40	총적	5		40	정읍022	8	Jgr	

<부록 2.1> 현장조사관정내역(계속)

관정공번	허가_신고 번호	허가 형태	읍/면	동/리	번지	사용자명	표고 (m)	관정 용도	우물 심도	우물 구경(mm)	관정 구분	펌프 마력(HP)	양수능력 (m ³ /일)	토출관 구경(mm)	도엽 번호	소유역	지질 기호	해안거리 (m)
BG1132			백산면	대죽리	옹봉		18.0		30	40	총적	5		40	정읍022	8	Jgr	
BG1133			백산면	대죽리	옹봉		18.2		30	40	총적	5		40	정읍022	8	Jgr	
BG1134			백산면	대죽리	대죽				40	40	총적	5		40	정읍022	8	Jgr	
BG1135			백산면	대죽리	대죽				50	50	총적	5		40	정읍022	8	Jgr	
BG1136			백산면	대죽리	대죽리 874-2	최해문	5.4		14	40	총적	5		40	정읍022	8	Jgr	
BG1137			백산면	대죽리	대죽	백상권	5.4		39	40	총적	5		40	정읍022	8	Jgr	
BG1138			백산면	대죽리	대죽리 873-2	오근상	6.2		25	40	총적	5		40	정읍022	8	Jgr	
BG1139			백산면	대죽리	대죽		6.0		25	50	총적	5		40	정읍022	8	Jgr	
BG1140			백산면	대죽리	대죽		6.0		48	40	총적	5		40	정읍022	8	Jgr	
BG1141			백산면	대죽리	대죽리 20-3	이순임	4.9		13	40	총적	5		40	정읍022	8	Jgr	
BG1142			백산면	대죽리	대죽리 543-2	배영규	6.2		20	50	총적	5		40	정읍022	8	Jgr	
BG1143			백산면	대죽리	대죽리 589	시효순	6.0		25	40	총적	5		40	정읍022	8	Jgr	
BG1144			백산면	대죽리	국성	영농조합법인	5.4		25	40	총적	5		40	정읍022	8	Jgr	
BG1145			백산면	대수리	대수리 150-8	김종윤	5.5		25	40	총적	5		40	정읍024	8	Qa	
BG1146	백-896	기타	백산면	대수리	석교	박원계	5.7		25	40	총적	5		40	정읍024	8	Qa	
BG1147	백-896	기타	백산면	대수리	석교	차일상	5.7		40	40	총적	5		40	정읍024	8	Qa	
BG1148	백-897	기타	백산면	대수리	월평	이병호	5.7		30	40	총적	5		40	정읍024	8	Qa	
BG1149	95-182	기타	백산면	하청리	신흥	박상준	6.4		50	40	총적	5		40	정읍023	8	Jgr	
BG1150	95-182	기타	백산면	하청리	신흥		5.5		25	40	총적	5		40	정읍023	8	Jgr	
BG1151	95-182	기타	백산면	하청리	신흥		5.5		10	50	총적	5		40	정읍023	8	Jgr	
BG1152			백산면	하청리	소수	박상규	7.2		25	40	총적	5		40	정읍023	8	Jgr	
BG1153			백산면	하청리	소수		7.8		40	40	총적	5		40	정읍023	8	Jgr	
BG1154			백산면	하청리	대수		8.0		24	40	총적	5		40	정읍023	8	Jgr	
BG1155			백산면	하청리	대수		10.0		20	50	총적	5		40	정읍023	8	Jgr	
BG1156			백산면	하청리	대수		8.0		30	40	총적	5		40	정읍023	8	Jgr	
BG1157			백산면	하청리	하청리 627-3	이용석	7.5		30	40	총적	5		40	정읍023	8	Jgr	
BG1158			백산면	하청리	대수		8.1		20	40	총적	5		40	정읍023	8	Jgr	
BG1159			백산면	하청리	수정		7.2		30	40	총적	5		40	정읍023	8	Jgr	
BG1160			백산면	하청리	수정		6.7		15	40	총적	5		40	정읍023	8	Jgr	
BG1161			백산면	하청리	하청리 625	권재갑	8.0		47	40	총적	5		40	정읍023	8	Jgr	
BG1162			백산면	하청리	수정		9.1		50	40	총적	5		40	정읍023	8	Jgr	
BG1163			백산면	하청리	하청리 629	오상영	8.5		30	40	총적	5		40	정읍023	8	Jgr	
BG1164			백산면	하청리	하청리 479-7	김갑홍	10.0		30	50	총적	5		40	정읍023	8	Jgr	
BG1165			백산면	하청리	하청리 632-3	김영임	8.0		30	40	총적	5		40	정읍023	8	Jgr	
BG1166			백산면	하청리	하청리 612-5	김형수	7.0		30	40	총적	5		40	정읍023	8	Jgr	
BG1167			백산면	하청리	하청리 618-3	유천승	5.0		20	50	총적	5		40	정읍023	8	Jgr	
BG1168			백산면	하청리	하청리 67-5	김형태	6.7		15	40	총적	5		40	정읍023	8	Jgr	
BG1169			백산면	하청리	하청리 432-1	경선식	8.4		20	40	총적	5		40	정읍023	8	Jgr	
BG1170			백산면	하청리	하청리 333	정영철	8.0		25	40	총적	5		40	정읍023	8	Jgr	

<부록 2.1> 현장조사관정내역(계속)

관정공번	허가_신고 번호	허가 형태	읍/면	동/리	번지	사용자명	표고 (m)	관정 용도	우물 심도	우물 구경(mm)	관정 구분	펌프 마력(HP)	양수능력 (m ³ /일)	토출관 구경(mm)	도엽 번호	소유역	지질 기호	해안거리 (m)
BG1171			백산면	하청리	하청리 608-1	경창식	8.0		25	40	총적	5		40	정읍023	8	Jgr	
BG1172			백산면	하청리	괴정		8.0		25	40	총적	5		40	정읍023	8	Jgr	
BG1173			백산면	하청리	하청리 312-2	황태산	9.0		25	50	총적	5		40	정읍023	8	Jgr	
BG1174			백산면	하청리	하청리 604-3	고금신	8.5		30	40	총적	5		40	정읍023	8	Jgr	
BG1175			백산면	평교리	봉동		5.8		25	40	총적	5		40	정읍022	8	Jgr	
BG1176			백산면	평교리	평교리 934-4	김재연	7.2		7	50	총적	5		40	정읍022	8	Jgr	
BG1177			백산면	평교리	평교리 65	조영립	7.6		10	50	총적	5		40	정읍022	8	Jgr	
BG1178			백산면	평교리	평교리 934-1	장성기	7.2		20	40	총적	5		40	정읍022	8	Jgr	
BG1179			백산면	평교리	봉동		9.8		30	50	총적	5		40	정읍022	8	Jgr	
BG1180			백산면	하청리	괴정	김형표	13.4		30	40	총적	5		40	정읍023	8	Jgr	
BG1181			백산면	하청리	하청리 493-6	최필수	10.0		30	50	총적	5		40	정읍023	8	Jgr	
BG1182			백산면	평교리	봉동		12.4		30	40	총적	5		40	정읍022	8	Jgr	
BG1183			백산면	평교리	봉동		11.1		30	50	총적	5		40	정읍023	8	Jgr	
BG1184			백산면	평교리	봉동		8.5		30	40	총적	5		40	정읍023	8	Jgr	
BG1185			백산면	하청리	하청	경동근	9.2		25	50	총적	5		40	정읍023	8	Jgr	
BG1186			백산면	대죽리	대죽		5.0		25	40	총적	5		40	정읍022	8	Jgr	
BG1187			백산면	대죽리	대죽	영농조합법인	5.4		20	40	총적	5		40	정읍022	8	Jgr	
BG1188			백산면	대죽리	대죽		5.1		25	50	총적	5		40	정읍022	8	Jgr	
BG1189			백산면	평교리	평교리 411	김경수	7.2		25	40	총적	5		40	정읍022	8	Jgr	
BG1190			백산면	평교리	평교리 416-1	이정호	7.8		20	50	총적	5		40	정읍022	8	Jgr	
BG1191	백-901	기타	백산면	평교리	외거		7.4		40	40	총적	5		40	정읍022	8	Jgr	
BG1192	백-901	기타	백산면	평교리	외거	송순옥	7.4		45	50	총적	5		40	정읍022	8	Jgr	
BG1193	백-901	기타	백산면	평교리	외거	김경수	6.9		47	40	총적	5		40	정읍022	8	Jgr	
BG1194	백-901	기타	백산면	평교리	외거	최행덕	11.4		50	40	총적	5		40	정읍022	8	Jgr	
BG1195			백산면	평교리	평교리 349	김기석	7.3		50	40	총적	5		40	정읍022	8	Jgr	
BG1196			백산면	평교리	평교리 320	김창배	8.7		50	40	총적	5		40	정읍022	8	Jgr	
BG1197			백산면	평교리	봉동	한종남	18.1		20	40	총적	5		40	정읍022	8	Jgr	
BG1198			백산면	평교리	평교리 394	장성기	6.3		20	40	총적	5		40	정읍022	8	Jgr	
BG1199	백-901	기타	백산면	평교리	외거	장성기	6.0		30	40	총적	5		40	정읍022	8	Jgr	
BG1200			백산면	평교리	평교리 237	손호동	5.4		10	50	총적	5		40	정읍022	8	Jgr	
BG1201			백산면	평교리	신기	김판길	9.3		15	50	총적	5		40	정읍013	8	Jgr	
BG1202			백산면	평교리	신기	김정철	8.9		20	50	총적	5		40	정읍012	8	Qa	
BG1203			백산면	평교리	평교리 252	이정재	6.4		14	50	총적	5		40	정읍022	8	Jgr	
BG1204			백산면	평교리	평교리 521	김판철	6.4		30	50	총적	5		40	정읍022	8	Jgr	
BG1205			백산면	평교리	평교리 273-6	박방우	6.4		20	50	총적	5		40	정읍022	8	Jgr	
BG1206			백산면	평교리	평교리 253-4	김태식	7.2		40	50	총적	5		40	정읍022	8	Qa	
BG1207			백산면	평교리	평교리 521	최진상	7.9		25	50	총적	5		40	정읍022	8	Qa	
BG1208			백산면	대죽리	국성	한정순	5.9		25	50	총적	5		40	정읍022	8	Jgr	
BG1209			백산면	대죽리	국성	허주태	5.2		25	50	총적	5		40	정읍022	8	Qa	

<부록 2.1> 현장조사관정내역(계속)

관정공번	허가_신고 번호	허가 형태	읍/면	동/리	번지	사용자명	표고 (m)	관정 용도	우물 심도	우물 구경(mm)	관정 구분	펌프 마력(HP)	양수능력 (m ³ /일)	투출관 구경(mm)	도엽 번호	소유역	지질 기호	해안거리 (m)
BG1210			백산면	대죽리	국성		4.7		20	40	총적	5		40	정읍022	8	Qa	
BG1211			백산면	대죽리	국성		4.0		20	40	총적	5		40	정읍022	8	Qa	
BG1212			백산면	대죽리	대죽리 857	배호만	4.6		20	40	총적	5		40	정읍022	8	Qa	
BG1213			백산면	대죽리	대죽리 857-5	신용기			20	50	총적	5		40	정읍032	8	Jgr	
BG1214			백산면	대수리	대수리 885-1	박장원	5.4		20	40	총적	5		40	정읍023	8	Jgr	
BG1215			백산면	하청리	하청리 576-5	김택수	5.6		30	40	총적	5		40	정읍023	8	Jgr	
BG1216	95-182	기타	백산면	하청리	신흥		6.0		30	40	총적	5		40	정읍023	8	Jgr	
BG1217	95-182	기타	백산면	하청리	신흥	김성남	6.0		30	40	총적	5		40	정읍023	8	Jgr	
BG1218	95-182	기타	백산면	하청리	신흥		5.5		25	40	총적	5		40	정읍023	8	Jgr	
BG1219	95-182	기타	백산면	하청리	신흥	송춘석	5.9		25	40	총적	5		40	정읍023	8	Jgr	
BG1220			백산면	원천리	곡강리	김인영	4.7		25	40	총적	5		40	정읍013	8	Qa	
BG1221			백산면	원천리	곡강리		4.5		25	40	총적	5		40	정읍013	8	Qa	
BG1222			백산면	원천리	봉서	이철영	5.2		25	40	총적	5		40	정읍013	8	Jgr	
BG1223			백산면	원천리	봉서	한재수	4.6		25	40	총적	5		40	정읍013	8	Qa	
BG1224			백산면	원천리	봉서	김용철	4.9		25	40	총적	5		40	정읍013	8	Jgr	
BG1225			백산면	원천리	봉서	주영동	5.3		30	40	총적	5		40	정읍013	8	Jgr	
BG1226			백산면	오곡리 오	오곡리 340	박찬주	7.9		30	40	총적	5		40	정읍012	8	Qa	
BG1227			백산면	오곡리 오	오곡리 327	김윤식	8.3		30	40	총적	5		40	정읍013	8	Qa	
BG1228			백산면	오곡리 오	계동	배동근	9.5		30	40	총적	5		40	정읍013	8	Qa	
BG1229			백산면	오곡리 오	오곡리 41-2	이봉민	6.2		30	40	총적	5		40	정읍013	8	Jgr	
BG1230			백산면	오곡리 오	오곡리 63-2	오병식	7.6		30	40	총적	5		40	정읍013	8	Jgr	
BG1231			백산면	오곡리 오	오곡리 88	김갈래	10.7		25	40	총적	5		40	정읍013	8	Jgr	
BG1232			백산면	거룡리 거	거룡리 454	신성식	6.0		40	40	총적	5		40	정읍023	8	Jgr	
BG1233			백산면	오곡리 오곡			5.2		40	40	총적	5		40	정읍012	8	Jgr	
BG1234			백산면	오곡리 오	오곡리 270	강기환	8.1		40	50	총적	5		40	정읍013	8	Jgr	
BG1235			백산면	거룡리 거	거룡리 499	이동범	5.8		40	40	총적	5		40	정읍023	8	Jgr	
BG1236			백산면	거룡리 거	산전	강상래	6.5		40	40	총적	5		40	정읍023	8	Jgr	
BG1237			백산면	거룡리 거	거룡리 73	문행식	6.3		40	50	총적	5		40	정읍023	8	Jgr	
BG1238			백산면	거룡리 거	거룡리996-6	한용오	5.5		40	40	총적	5		40	정읍023	8	Jgr	
BG1239			백산면	오곡리 오곡			6.1		40	50	총적	5		40	정읍012	8	Jgr	
BG1240			백산면	오곡리 오곡		유이종	8.0		40	40	총적	5		40	정읍022	8	Jgr	
BG1241			백산면	거룡리 거	거룡리 423	모인화	6.0		25	40	총적	5		40	정읍023	8	Jgr	
BG1242			백산면	거룡리 거	거룡리 292	최보약	8.2		25	40	총적	5		40	정읍023	8	Jgr	
BG1243			백산면	거룡리 거	거룡리 1009	오남균	7.4		25	40	총적	5		40	정읍023	8	Jgr	
BG1244			백산면	평교리	봉동	정도원	11.0		25	40	총적	5		40	정읍023	8	Jgr	
BG1245			백산면	거룡리 거	거룡리 485	한재연	7.6		30	40	총적	5		40	정읍023	8	Jgr	
BG1246			백산면	거룡리 거	거룡리 433	문영안	8.5		30	40	총적	5		40	정읍023	8	Jgr	
BG1247			백산면	하청리	하청리 251	손순금	7.8		30	40	총적	5		40	정읍023	8	Jgr	
BG1248			백산면	거룡리 거	룡리 1014-	오홍균	5.5		30	40	총적	5		40	정읍023	8	Jgr	

<부록 2.1> 현장조사관정내역(계속)

관정공번	허가_신고 번호	허가 형태	읍/면	동/리	번지	사용자명	표고 (m)	관정 용도	우물 심도	우물 구경(mm)	관정 구분	펌프 마력(HP)	양수능력 (m³/일)	토출관 구경(mm)	도면 번호	소유역	지질 기호	해안거리 (m)
BG1249			백산면	평교리	평교리 179-2	신용철	7.2		20	40	총적	5		40	정읍022	8	Jgr	
BG1250			백산면	평교리	평교리 889	배낙규	7.2		15	40	총적	5		40	정읍022	8	Jgr	
BG1251			백산면	평교리	평교리 878	이익범	6.9		20	40	총적	5		40	정읍022	8	Jgr	
BG1252			백산면	용계리	용계리 268	이철주	6.8		25	40	총적	5		40	정읍013	8	Jgr	
BG1253			백산면	용계리	용계리 328-2	이상백	5.3		25	40	총적	5		40	정읍013	8	Qa	
BG1254			백산면	용계리	용계	정춘복	6.3		25	40	총적	5		40	정읍013	8	Qa	
BG1255	백-898	기타	백산면	대죽리	망산		4.5		25	50	총적	5		40	정읍022	8	Qa	
BG1256	백-898	기타	백산면	대죽리	망산		6.2		30	50	총적	5		40	정읍022	8	Jgr	
BG1257	백-898	기타	백산면	대죽리	망산		4.2		25	40	총적	5		40	정읍022	8	Qa	
BG1258			백산면	평교리	신기		8.4		7	40	총적	5		40	정읍012	8	Qa	
BG1259			백산면	평교리	신기		6.4		10	40	총적	5		40	정읍012	8	Qa	
BG1260			백산면	용계리	대산		6.8		20	40	총적	5		40	정읍012	8	Qa	
BG1261			백산면	용계리	대산	이경만	7.8		30	40	총적	5		40	정읍012	8	Qa	
BG1262			백산면	용계리	대산	임성득	7.6		30	40	총적	5		40	정읍012	8	Qa	
BG1263			백산면	용계리	용계리 618-4	이정태	4.8		30	40	총적	5		40	정읍012	8	Qa	
BG1264			백산면	용계리	용계리 618-5	황춘성	6.3		30	40	총적	5		40	정읍012	8	Jgr	
BG1265			백산면	용계리	대산		7.0		30	40	총적	5		40	정읍012	8	Qa	
BG1266	95-195	기타	백산면	용계리	난산	우주형	7.2		20	40	총적	5		40	정읍012	8	Qa	
BG1267			백산면	삼상리	신상	이택용	5.3		15	40	총적	5		40	정읍012	8	Qa	
BG1268	95-52	기타	백산면	거룡리	1006-11		20.0	농업	18	40	총적	1	50	40	정읍023	8	Jgr	
BG1269	94-02	기타	백산면	거룡리	1007-6		21.0	농업	18	40	총적	0.5	50	40	정읍023	8	Jgr	
BG1270	95-91	기타	백산면	거룡리	1009		20.0	농업	18	40	총적	0.5	50	40	정읍012	7	Qa	
BG1271	94-07	기타	백산면	거룡리	1010		21.0	농업	18	40	총적	0.5	50	40	정읍002	1	Qa	
BG1272	95-55	기타	백산면	거룡리	1014-5		20.0	농업	18	40	총적	0.5	50	40	정읍023	8	Jgr	
BG1273	88-06	기타	백산면	거룡리	127		21.0	농업	18	40	총적	0.5	50	40	정읍002	1	Qa	
BG1274	87-03	기타	백산면	거룡리	127		21.0	농업	19	40	총적	0.5	50	40	정읍002	1	Qa	
BG1275	백-295	기타	백산면	거룡리	159-5		20.0	생활	18	40	총적	0.5	50	30	정읍022	8	Jgr	
BG1276	89-16	기타	백산면	거룡리	187-3		21.0	농업	19	40	총적	0.5	50	40	정읍013	8	Jgr	
BG1277	88-12	기타	백산면	거룡리	228		21.0	농업	19	40	총적	0.5	50	40	정읍022	8	Jgr	
BG1278	94-06	기타	백산면	거룡리	248		21.0	농업	18	40	총적	0.5	50	40	정읍023	8	Jgr	
BG1279	95-16	기타	백산면	거룡리	255		21.0	농업	18	40	총적	0.5	50	40	정읍023	8	Jgr	
BG1280	89-09	기타	백산면	거룡리	256-2		21.0	농업	21	40	총적	0.5	50	40	정읍022	8	Jgr	
BG1281	95-17	기타	백산면	거룡리	261		20.0	농업	18	40	총적	0.5	50	40	정읍023	8	Jgr	
BG1282	89-10	기타	백산면	거룡리	274		21.0	농업	21	40	총적	0.5	50	40	정읍013	8	Jgr	
BG1283	85-02	기타	백산면	거룡리	323		21.0	농업	20	40	총적	0.5	50	40	정읍013	8	Qa	
BG1284	88-05	기타	백산면	거룡리	327		21.0	농업	20	40	총적	0.5	50	40	정읍022	8	Jgr	
BG1285	87-03	기타	백산면	거룡리	353-1		21.0	농업	19	40	총적	0.5	60	40	정읍023	8	Jgr	
BG1286	백-253	기타	백산면	거룡리	364		20.0	생활	18	40	총적	0.5	50	30	정읍022	8	Jgr	
BG1287	86-03	기타	백산면	거룡리	365-4		21.0	농업	19	40	총적	0.5	60	40	정읍022	8	Jgr	

<부록 2.1> 현장조사관정내역(계속)

관정공번	허가·신고 번호	허가 형태	읍/면	동/리	번지	사용자명	표고 (m)	관정 용도	우물 심도	우물 구경(mm)	관정 구분	펌프 마력(HP)	양수능력 (m ³ /일)	토출관 구경(mm)	도업 번호	소유역	지질 기호	해안거리 (m)
BG1288	백-261	기타	백산면	거룡리	374		20.0	생활	18	40	총적	0.5	50	30	정읍022	8	Jgr	
BG1289	백-266	기타	백산면	거룡리	378		20.0	생활	18	40	총적	0.5	50	30	정읍012	8	Qa	
BG1290	백-268	기타	백산면	거룡리	378		20.0	생활	18	40	총적	0.5	50	30	정읍012	8	Qa	
BG1291	백-265	기타	백산면	거룡리	391		20.0	생활	18	40	총적	0.5	50	30	정읍013			
BG1292	87-04	기타	백산면	거룡리	401		21.0	농업	19	40	총적	0.5	60	40	정읍013			
BG1293	백-248	기타	백산면	거룡리	405		20.0	생활	18	40	총적	0.5	50	30	정읍013	8	Qa	
BG1294	백-262	기타	백산면	거룡리	415		20.0	생활	18	40	총적	0.5	50	30	부안030	7	Jgr	
BG1295	백-269	기타	백산면	거룡리	417		20.0	생활	18	40	총적	0.5	50	30	정읍022	8	Jgr	
BG1296	백-280	기타	백산면	거룡리	419-1		20.0	생활	18	40	총적	0.5	50	30	정읍023	8	Jgr	
BG1297	백-244	기타	백산면	거룡리	423		20.0	생활	18	40	총적	0.5	50	30	정읍013	8	Qa	
BG1298	백-276	기타	백산면	거룡리	423		20.0	생활	18	40	총적	0.5	50	30	정읍013	8	Qa	
BG1299	백-251	기타	백산면	거룡리	424		20.0	생활	18	40	총적	0.5	50	30	정읍022	8	Jgr	
BG1300	89-01	기타	백산면	거룡리	427		21.0	농업	22	40	총적	0.5	50	40	정읍032	8	Jgr	
BG1301	89-27	기타	백산면	거룡리	427		21.0	농업	22	40	총적	0.5	50	40	정읍032	8	Jgr	
BG1302	백-247	기타	백산면	거룡리	431		20.0	생활	18	40	총적	0.5	50	30	정읍012	8	Qa	
BG1303	백-250	기타	백산면	거룡리	431		20.0	생활	18	40	총적	0.5	50	30	정읍012	8	Qa	
BG1304	백-263	기타	백산면	거룡리	431		20.0	생활	18	40	총적	0.5	50	30	정읍012	8	Qa	
BG1305	백-249	기타	백산면	거룡리	433		20.0	생활	18	40	총적	0.5	50	30	정읍013	8	Qa	
BG1306	백-278	기타	백산면	거룡리	434		20.0	생활	18	40	총적	0.5	50	30	부안030	7	Jgr	
BG1307	백-242	기타	백산면	거룡리	442		20.0	생활	18	40	총적	0.5	50	30	부안030	7	Jgr	
BG1308	백-239	기타	백산면	거룡리	443		20.0	생활	18	40	총적	0.5	50	30	정읍023	8	Jgr	
BG1309	백-252	기타	백산면	거룡리	446		20.0	생활	18	40	총적	0.5	50	30	부안030	7	Jgr	
BG1310	백-255	기타	백산면	거룡리	452		20.0	생활	18	40	총적	0.5	50	30	부안030	7	Jgr	
BG1311	백-257	기타	백산면	거룡리	452		20.0	생활	18	40	총적	0.5	50	30	부안030	7	Jgr	
BG1312	백-241	기타	백산면	거룡리	454		20.0	생활	18	40	총적	0.5	50	30	정읍023	8	Jgr	
BG1313	백-277	기타	백산면	거룡리	454		20.0	생활	18	40	총적	0.5	50	30	정읍023	8	Jgr	
BG1314	백-258	기타	백산면	거룡리	461		20.0	생활	18	40	총적	0.5	50	30	부안030	7	Jgr	
BG1315	백-240	기타	백산면	거룡리	462		20.0	생활	18	40	총적	0.5	50	30	정읍023	8	Jgr	
BG1316	백-245	기타	백산면	거룡리	463		20.0	생활	18	40	총적	0.5	50	30	정읍023	8	Jgr	
BG1317	백-281	기타	백산면	거룡리	463		20.0	생활	18	40	총적	0.5	50	30	정읍023	8	Jgr	
BG1318	백-256	기타	백산면	거룡리	464		20.0	생활	18	40	총적	0.5	50	30	정읍023	8	Jgr	
BG1319	백-243	기타	백산면	거룡리	468		20.0	생활	18	40	총적	0.5	50	30	정읍023	8	Jgr	
BG1320	백-259	기타	백산면	거룡리	478		20.0	생활	18	40	총적	0.5	50	30	정읍023	8	Jgr	
BG1321	백-246	기타	백산면	거룡리	480		20.0	생활	18	40	총적	0.5	50	30	정읍023	8	Jgr	
BG1322	백-275	기타	백산면	거룡리	485		20.0	생활	18	40	총적	0.5	50	30	정읍023	8	Jgr	
BG1323	백-279	기타	백산면	거룡리	504		20.0	생활	18	40	총적	0.5	50	30	정읍023	8	Jgr	
BG1324	백-271	기타	백산면	거룡리	513		20.0	생활	18	40	총적	0.5	50	30	정읍023	8	Jgr	
BG1325	82-07	기타	백산면	거룡리	514-2		21.0	농업	20	50	총적	0.5	50	40	정읍023	8	Jgr	
BG1326	94-09	기타	백산면	거룡리	521		21.0	농업	18	40	총적	0.5	50	40	정읍023	8	Jgr	

<부록 2.1> 현장조사관정내역(계속)

관정공번	허가·신고 번호	허가 형태	읍/면	동/리	번지	사용자명	표고 (m)	관정 용도	우물 심도	우물 구경(mm)	관정 구분	펌프 마력(HP)	양수능력 (m ³ /일)	토출관 구경(mm)	도엽 번호	소유역	지질 기호	해안거리 (m)
BG1327	86-02	기타	백산면	거룡리	527-2		21.0	농업	18	40	총적	0.5	60	40	정읍023	8	Jgr	
BG1328	87-08	기타	백산면	거룡리	533-1		21.0	농업	19	40	총적	0.5	50	40	정읍023	8	Jgr	
BG1329	86-01	기타	백산면	거룡리	540		21.0	농업	18	40	총적	0.5	60	40	정읍023	8	Jgr	
BG1330	95-56	기타	백산면	거룡리	541		20.0	농업	18	40	총적	0.5	50	40	정읍023	8	Jgr	
BG1331	백-272	기타	백산면	거룡리	577		20.0	생활	18	40	총적	0.5	50	30	정읍023	8	Jgr	
BG1332	95-2	기타	백산면	거룡리	620-1		20.0	농업	18	40	총적	0.5	50	40	정읍013	8	Jgr	
BG1333	백-274	기타	백산면	거룡리	637		20.0	생활	18	40	총적	0.5	50	30	정읍013	8	Jgr	
BG1334	95-199	기타	백산면	거룡리	용출			생활	18	40	총적	1.5	70	40	정읍013	8	Jgr	
BG1335	95-35	기타	백산면	금판리	143-5		20.0	농업	18	40	총적	0.5	50	40	정읍023	8	Jgr	
BG1336	백-886	기타	백산면	금판리	금판		20.0	생활	18	40	총적	1.5	70	30	정읍002	8		
BG1337	백-888	기타	백산면	금판리	신성		20.0	생활	18	40	총적	1.5	70	30	정읍012	7	Qa	
BG1338	백-104	기타	백산면	대수리	128		20.0	생활	18	40	총적	0.5	50	30	정읍024	8	Qa	
BG1339	백-121	기타	백산면	대수리	131		20.0	생활	18	40	총적	0.5	50	30	정읍024	8	Qa	
BG1340	95-46	기타	백산면	대수리	151-2		21.0	농업	18	40	총적	0.5	50	40	정읍024	8	Qa	
BG1341	백-111	기타	백산면	대수리	325		20.0	생활	18	40	총적	0.5	50	30	정읍024	8	Qa	
BG1342	백-123	기타	백산면	대수리	480		20.0	생활	18	40	총적	0.5	50	30	정읍023	8	Jgr	
BG1343	백-120	기타	백산면	대수리	483		20.0	생활	18	40	총적	0.5	50	30	정읍023	8	Jgr	
BG1344	백-110	기타	백산면	대수리	493		20.0	생활	18	40	총적	0.5	50	30	정읍023	8	Jgr	
BG1345	백-117	기타	백산면	대수리	493		20.0	생활	18	40	총적	0.5	50	30	정읍023	8	Jgr	
BG1346	백-112	기타	백산면	대수리	501		20.0	생활	18	40	총적	0.5	50	30	정읍023	8	Jgr	
BG1347	백-116	기타	백산면	대수리	529		20.0	생활	18	40	총적	0.5	50	30	정읍023	8	Jgr	
BG1348	백-105	기타	백산면	대수리	540		20.0	생활	18	40	총적	0.5	50	30	정읍023	8	Jgr	
BG1349	백-100	기타	백산면	대수리	547		20.0	생활	18	40	총적	0.5	50	30	정읍023	8	Jgr	
BG1350	백-106	기타	백산면	대수리	547		20.0	생활	18	40	총적	0.5	50	30	정읍023	8	Jgr	
BG1351	백-115	기타	백산면	대수리	548		20.0	생활	18	40	총적	0.5	50	30	정읍023	8	Jgr	
BG1352	백-122	기타	백산면	대수리	548		20.0	생활	18	40	총적	0.5	50	30	정읍023	8	Jgr	
BG1353	백-98	기타	백산면	대수리	573		20.0	생활	18	40	총적	0.5	50	30	정읍023	8	Jgr	
BG1354	4	기타	백산면	대수리	583		21.0	농업	18	40	총적	0.5	50	40	정읍023	8	Jgr	
BG1355	백-142	기타	백산면	대수리	596		20.0	생활	18	40	총적	0.5	50	30	정읍023	8	Jgr	
BG1356	백-130	기타	백산면	대수리	605		20.0	생활	18	40	총적	0.5	50	30	정읍023	8	Jgr	
BG1357	백-129	기타	백산면	대수리	613		20.0	생활	18	40	총적	0.5	50	30	정읍023	8	Jgr	
BG1358	백-128	기타	백산면	대수리	614		20.0	생활	18	40	총적	0.5	50	30	정읍023	8	Jgr	
BG1359	백-141	기타	백산면	대수리	617		20.0	생활	18	40	총적	0.5	50	30	정읍023	8	Jgr	
BG1360	95-111	기타	백산면	대수리	621-9		20.0	농업	18	40	총적	0.5	50	40	정읍023	8	Jgr	
BG1361	백-136	기타	백산면	대수리	622		20.0	생활	18	40	총적	0.5	50	30	정읍023	8	Jgr	
BG1362	24	기타	백산면	대수리	639		20.0	농업	18	40	총적	0.5	60	40	정읍023	8	Jgr	
BG1363	백-137	기타	백산면	대수리	651		20.0	생활	18	40	총적	0.5	50	30	정읍023	8	Jgr	
BG1364	백-101	기타	백산면	대수리	658		20.0	생활	18	40	총적	0.5	50	30	정읍023	8	Jgr	
BG1365	95-47	기타	백산면	대수리	864-3		20.0	농업	18	40	총적	0.5	70	40	정읍024	8	Qa	

<부록 2.1> 현장조사관정내역(계속)

관정공번	허가_신고 번호	허가 형태	읍/면	동/리	번지	사용자명	표고 (m)	관정 용도	우물 심도	우물 구경(mm)	관정 구분	펌프 마력(HP)	양수능력 (m ³ /일)	토출관 구경(mm)	도면 번호	소유역	지질 기호	해안거리 (m)
BG1366	95-51	기타	백산면	대수리	878-3		20.0	농업	18	40	총적	0.5	50	40	정읍023	8	Jgr	
BG1367	95-45	기타	백산면	대수리	892-12		22.0	농업	18	40	총적	0.5	70	40	정읍023	8	Jgr	
BG1368	백-896	기타	백산면	대수리	석교	박원계	20.0	생활	18	40	총적	1.5	70	30	정읍024	8	Qa	
BG1369	백-897	기타	백산면	대수리	월평	이병호	20.0	생활	18	40	총적	1.5	70	30	정읍024	8	Qa	
BG1370	백-323	기타	백산면	대죽리	105		20.0	생활	18	40	총적	0.5	50	30	정읍022	8	Jgr	
BG1371	백-337	기타	백산면	대죽리	107		20.0	생활	18	40	총적	0.5	50	30	정읍022	8	Jgr	
BG1372	백-359	기타	백산면	대죽리	107		20.0	생활	18	40	총적	0.5	50	30	정읍022	8	Jgr	
BG1373	백-358	기타	백산면	대죽리	111		20.0	생활	18	40	총적	0.5	50	30	정읍022	8	Jgr	
BG1374	백-354	기타	백산면	대죽리	115		20.0	생활	18	40	총적	0.5	50	30	정읍022	8	Jgr	
BG1375	백-310	기타	백산면	대죽리	118		20.0	생활	18	40	총적	0.5	50	30	정읍022	8	Jgr	
BG1376	백-313	기타	백산면	대죽리	119		20.0	생활	18	40	총적	0.5	50	30	정읍022	8	Jgr	
BG1377	95-21	기타	백산면	대죽리	125		20.0	농업	18	40	총적	0.5	50	40	정읍022	8	Jgr	
BG1378	백-346	기타	백산면	대죽리	127		20.0	생활	18	40	총적	0.5	50	30	정읍002	1	Qa	
BG1379	백-309	기타	백산면	대죽리	130		20.0	생활	18	40	총적	0.5	50	30	정읍022	8	Jgr	
BG1380	백-316	기타	백산면	대죽리	134		20.0	생활	18	40	총적	0.5	50	30	정읍022	8	Jgr	
BG1381	백-307	기타	백산면	대죽리	135		20.0	생활	18	40	총적	0.5	50	30	정읍022	8	Jgr	
BG1382	백-301	기타	백산면	대죽리	136		20.0	생활	18	40	총적	0.5	50	30	정읍022	8	Jgr	
BG1383	백-320	기타	백산면	대죽리	137		20.0	생활	18	40	총적	0.5	50	30	정읍022	8	Jgr	
BG1384	백-338	기타	백산면	대죽리	138		20.0	생활	18	40	총적	0.5	50	30	정읍022	8	Jgr	
BG1385	백-362	기타	백산면	대죽리	138		20.0	생활	18	40	총적	0.5	50	30	정읍022	8	Jgr	
BG1386	백-330	기타	백산면	대죽리	139		20.0	생활	18	40	총적	0.5	50	30	정읍022	8	Jgr	
BG1387	백-322	기타	백산면	대죽리	143		20.0	생활	18	40	총적	0.5	50	30	정읍022	8	Jgr	
BG1388	88-10	기타	백산면	대죽리	148		21.0	농업	18	40	총적	0.5	50	40	정읍022	8	Jgr	
BG1389	백-306	기타	백산면	대죽리	151		20.0	생활	18	40	총적	0.5	50	30	정읍022	8	Jgr	
BG1390	백-361	기타	백산면	대죽리	154		20.0	생활	18	40	총적	0.5	50	30	정읍022	8	Jgr	
BG1391	백-311	기타	백산면	대죽리	155		20.0	생활	18	40	총적	0.5	50	30	정읍022	8	Jgr	
BG1392	백-348	기타	백산면	대죽리	158-4		20.0	생활	18	40	총적	0.5	50	30	정읍022	8	Jgr	
BG1393	백-350	기타	백산면	대죽리	161		20.0	생활	18	40	총적	0.5	50	30	정읍022	8	Jgr	
BG1394	백-357	기타	백산면	대죽리	162		20.0	생활	18	40	총적	0.5	50	30	정읍022	8	Jgr	
BG1395	백-324	기타	백산면	대죽리	163		20.0	생활	18	40	총적	0.5	50	30	정읍022	8	Jgr	
BG1396	백-304	기타	백산면	대죽리	168		20.0	생활	18	40	총적	0.5	50	30	정읍022	8	Jgr	
BG1397	백-308	기타	백산면	대죽리	168		20.0	생활	18	40	총적	0.5	50	30	정읍022	8	Jgr	
BG1398	백-342	기타	백산면	대죽리	168		20.0	생활	18	40	총적	0.5	50	30	정읍022	8	Jgr	
BG1399	백-339	기타	백산면	대죽리	169		20.0	생활	18	40	총적	0.5	50	30	정읍022	8	Jgr	
BG1400	백-325	기타	백산면	대죽리	170		20.0	생활	18	40	총적	0.5	50	30	정읍022	8	Jgr	
BG1401	백-305	기타	백산면	대죽리	180		20.0	생활	18	40	총적	0.5	50	30	정읍022	8	Jgr	
BG1402	94-09	기타	백산면	대죽리	200-13		21.0	농업	18	40	총적	0.5	50	40	정읍022	8	Jgr	
BG1403	95-59	기타	백산면	대죽리	202-2		21.0	농업	18	40	총적	0.5	50	40	정읍022	8	Jgr	
BG1404	83-01	기타	백산면	대죽리	23-3		21.0	농업	22	50	총적	0.5	50	40	정읍022	8	Jgr	

<부록 2.1> 현장조사관정내역(계속)

관정공번	허가_신고 번호	허가 형태	읍/면	동/리	번지	사용자명	표고 (m)	관정 용도	우물 심도	우물 구경(mm)	관정 구분	펌프 마력(HP)	양수능력 (m ³ /일)	토출관 구경(mm)	도엽 번호	소유역	지질 기호	해안거리 (m)
BG1405	95-103	기타	백산면	대죽리	233-5		20.0	농업	18	40	충적	0.5	50	40	정읍022	8	Jgr	
BG1406	백-360	기타	백산면	대죽리	242		20.0	생활	18	40	충적	0.5	50	30	정읍022	8	Jgr	
BG1407	백-336	기타	백산면	대죽리	245		20.0	생활	18	40	충적	0.5	50	30	정읍022	8	Jgr	
BG1408	백-383	기타	백산면	대죽리	246		20.0	생활	18	40	충적	0.5	50	30	정읍022	8	Jgr	
BG1409	백-367	기타	백산면	대죽리	248		20.0	생활	18	40	충적	0.5	50	30	정읍023	8	Jgr	
BG1410	백-376	기타	백산면	대죽리	248		20.0	생활	18	40	충적	0.5	50	30	정읍023	8	Jgr	
BG1411	백-385	기타	백산면	대죽리	250		20.0	생활	18	40	충적	0.5	50	30	정읍012	8	Qa	
BG1412	백-388	기타	백산면	대죽리	251		20.0	생활	18	40	충적	0.5	50	30				
BG1413	백-379	기타	백산면	대죽리	253		20.0	생활	18	40	충적	0.5	50	30	정읍022	8	Jgr	
BG1414	백-363	기타	백산면	대죽리	254		20.0	생활	18	40	충적	0.5	50	30				
BG1415	백-364	기타	백산면	대죽리	256		20.0	생활	18	40	충적	0.5	50	30	정읍022	8	Jgr	
BG1416	백-341	기타	백산면	대죽리	264		20.0	생활	18	40	충적	0.5	50	30	정읍022	8	Jgr	
BG1417	백-326	기타	백산면	대죽리	266		20.0	생활	18	40	충적	0.5	50	30	정읍022	8	Jgr	
BG1418	백-382	기타	백산면	대죽리	268		20.0	생활	18	40	충적	0.5	50	30	정읍022	8	Jgr	
BG1419	91-01	기타	백산면	대죽리	269		21.0	농업	18	40	충적	0.5	50	40	정읍022	8	Jgr	
BG1420	백-384	기타	백산면	대죽리	274		20.0	생활	18	40	충적	0.5	50	30	정읍013	8	Jgr	
BG1421	백-366	기타	백산면	대죽리	278		20.0	생활	18	40	충적	0.5	50	30	정읍022	8	Jgr	
BG1422	92-03	기타	백산면	대죽리	28		21.0	농업	18	40	충적	0.5	50	40	정읍022	8	Jgr	
BG1423	86-01	기타	백산면	대죽리	284		21.0	농업	20	40	충적	0.5	60	40	정읍022	8	Jgr	
BG1424	89-22	기타	백산면	대죽리	287		21.0	농업	22	40	충적	0.5	50	40	정읍022	8	Jgr	
BG1425	백-355	기타	백산면	대죽리	287-2		20.0	생활	18	40	충적	0.5	50	30	정읍022	8	Jgr	
BG1426	백-319	기타	백산면	대죽리	287-3		20.0	생활	18	40	충적	0.5	50	30	정읍022	8	Jgr	
BG1427	14	기타	백산면	대죽리	298-1		21.0	농업	19	40	충적	0.5	60	40	정읍022	8	Jgr	
BG1428	15	기타	백산면	대죽리	3		21.0	농업	19	40	충적	0.5	60	40	정읍002	8	Qa	
BG1429	95-20	기타	백산면	대죽리	34		20.0	농업	18	40	충적	0.5	50	40	정읍022	8	Jgr	
BG1430	89-08	기타	백산면	대죽리	342		21.0	농업	22	40	충적	0.5	50	40	정읍022	8	Jgr	
BG1431	95-105	기타	백산면	대죽리	343-1		20.0	농업	18	40	충적	0.5	50	40	정읍022	8	Jgr	
BG1432	백-344	기타	백산면	대죽리	344		20.0	생활	18	40	충적	0.5	50	30	정읍022	8	Jgr	
BG1433	백-356	기타	백산면	대죽리	356		20.0	생활	18	40	충적	0.5	50	30	정읍022	8	Jgr	
BG1434	89-06	기타	백산면	대죽리	365		21.0	농업	19	40	충적	0.5	50	40	정읍022	8	Jgr	
BG1435	백-302	기타	백산면	대죽리	368		20.0	생활	18	40	충적	0.5	50	30	정읍022	8	Jgr	
BG1436	95-34	기타	백산면	대죽리	383-2		20.0	농업	18	40	충적	0.5	50	40	정읍022	8	Jgr	
BG1437	89-15	기타	백산면	대죽리	384		21.0	농업	20	40	충적	0.5	50	40	정읍022	8	Jgr	
BG1438	95-58	기타	백산면	대죽리	401		21.0	농업	18	40	충적	0.5	50	40	정읍013			
BG1439	백-343	기타	백산면	대죽리	451-10		20.0	생활	18	40	충적	0.5	50	30	정읍022	8	Jgr	
BG1440	백-347	기타	백산면	대죽리	454-7		20.0	생활	18	40	충적	0.5	50	30	정읍022	8	Jgr	
BG1441	87-05	기타	백산면	대죽리	48		21.0	농업	20	40	충적	0.5	50	40	정읍022	8	Jgr	
BG1442	89-03	기타	백산면	대죽리	503-7		21.0	농업	20	40	충적	0.5	50	40	정읍022	8	Jgr	
BG1443	85-17	기타	백산면	대죽리	514-2		21.0	농업	19	40	충적	0.5	50	40	정읍023	8	Jgr	

<부록 2.1> 현장조사관정내역(계속)

관정공번	허가_신고 번호	허가 형태	읍/면	동/리	번지	사용자명	표고 (m)	관정 용도	우물 심도	우물 구경(mm)	관정 구분	펌프 마력(HP)	양수능력 (m ³ /일)	토출관 구경(mm)	도업 번호	소유역	지질 기호	해안거리 (m)
BG1444	88-02	기타	백산면	대죽리	516		21.0	농업	21	40	총적	0.5	50	40	정읍022	8	Jgr	
BG1445	백-321	기타	백산면	대죽리	517		20.0	생활	18	40	총적	0.5	50	30	정읍022	8	Jgr	
BG1446	백-402	기타	백산면	대죽리	517		20.0	생활	18	40	총적	0.5	50	30	정읍022	8	Jgr	
BG1447	87-09	기타	백산면	대죽리	536-1		21.0	농업	19	40	총적	0.5	50	40	정읍022	8	Jgr	
BG1448	87-02	기타	백산면	대죽리	536-3		21.0	농업	20	40	총적	0.5	50	40	정읍022	8	Jgr	
BG1449	88-11	기타	백산면	대죽리	538		21.0	농업	19	40	총적	0.5	50	40	정읍022	8	Jgr	
BG1450	83-02	기타	백산면	대죽리	546		21.0	농업	22	50	총적	0.5	50	40	정읍022	8	Jgr	
BG1451	94-10	기타	백산면	대죽리	559-8		21.0	농업	18	40	총적	0.5	50	40	정읍022	8	Jgr	
BG1452	95-95	기타	백산면	대죽리	566-1		20.0	농업	18	40	총적	0.5	40	40	정읍022	8	Jgr	
BG1453	백-365	기타	백산면	대죽리	57		20.0	생활	18	40	총적	0.5	50	30	정읍022	8	Jgr	
BG1454	90-01	기타	백산면	대죽리	570-1		21.0	농업	17	40	총적	0.5	50	40	정읍022	8	Jgr	
BG1455	93-03	기타	백산면	대죽리	570-3		21.0	농업	18	40	총적	0.5	50	40	정읍022	8	Jgr	
BG1456	백-390	기타	백산면	대죽리	572		20.0	생활	18	40	총적	0.5	50	30	정읍022	8	Jgr	
BG1457	백-409	기타	백산면	대죽리	572		20.0	생활	18	40	총적	0.5	50	30	정읍022	8	Jgr	
BG1458	백-400	기타	백산면	대죽리	573		20.0	생활	18	40	총적	0.5	50	30	정읍023	8	Jgr	
BG1459	백-389	기타	백산면	대죽리	574		20.0	생활	18	40	총적	0.5	50	30	정읍022	8	Jgr	
BG1460	백-418	기타	백산면	대죽리	574		20.0	생활	18	40	총적	0.5	50	30	정읍022	8	Jgr	
BG1461	백-416	기타	백산면	대죽리	580		20.0	생활	18	40	총적	0.5	50	30	정읍022	8	Jgr	
BG1462	백-403	기타	백산면	대죽리	581		20.0	생활	18	40	총적	0.5	50	30	정읍022	8	Jgr	
BG1463	백-404	기타	백산면	대죽리	589		20.0	생활	18	40	총적	0.5	50	30	정읍022	8	Jgr	
BG1464	백-405	기타	백산면	대죽리	594		20.0	생활	18	40	총적	0.5	50	30	정읍022	8	Qa	
BG1465	백-406	기타	백산면	대죽리	594		20.0	생활	18	40	총적	0.5	50	30	정읍022	8	Qa	
BG1466	백-395	기타	백산면	대죽리	595		20.0	생활	18	40	총적	0.5	50	30	정읍022	8	Qa	
BG1467	백-412	기타	백산면	대죽리	595		20.0	생활	18	40	총적	0.5	50	30	정읍022	8	Qa	
BG1468	백-392	기타	백산면	대죽리	596		20.0	생활	18	40	총적	0.5	50	30	정읍022	8	Jgr	
BG1469	백-393	기타	백산면	대죽리	597		20.0	생활	18	40	총적	0.5	50	30	정읍023	8	Jgr	
BG1470	백-396	기타	백산면	대죽리	597		20.0	생활	18	40	총적	0.5	50	30	정읍022	8	Jgr	
BG1471	백-414	기타	백산면	대죽리	600		20.0	생활	18	40	총적	0.5	50	30	정읍022	8	Qa	
BG1472	89-23	기타	백산면	대죽리	621-1		21.0	농업	20	40	총적	0.5	50	40	정읍022	8	Jgr	
BG1473	90-02	기타	백산면	대죽리	623		21.0	농업	18	40	총적	0.5	50	40	정읍022	8	Jgr	
BG1474	88-01	기타	백산면	대죽리	625		21.0	농업	22	40	총적	0.5	50	40	정읍022	8	Jgr	
BG1475	백-328	기타	백산면	대죽리	65		20.0	생활	18	40	총적	0.5	50	30	정읍022	8	Jgr	
BG1476	백-377	기타	백산면	대죽리	665		20.0	생활	18	40	총적	0.5	50	30	정읍022	8	Qa	
BG1477	백-417	기타	백산면	대죽리	672		20.0	생활	18	40	총적	0.5	50	30	정읍022	8	Jgr	
BG1478	백-401	기타	백산면	대죽리	679		20.0	생활	18	40	총적	0.5	50	30	정읍022	8	Jgr	
BG1479	백-410	기타	백산면	대죽리	692		20.0	생활	18	40	총적	0.5	50	30	정읍022	8	Jgr	
BG1480	백-370	기타	백산면	대죽리	74		20.0	생활	18	40	총적	0.5	50	30	정읍022	8	Jgr	
BG1481	95-104	기타	백산면	대죽리	78		20.0	농업	18	40	총적	0.5	50	40	정읍022	8	Jgr	
BG1482	89-05	기타	백산면	대죽리	80		21.0	농업	18	40	총적	0.5	50	40	정읍022	8	Jgr	

<부록 2.1> 현장조사관정내역(계속)

관정공번	허가 신고 번호	허가 형태	읍/면	동/리	번지	사용자명	표고 (m)	관정 용도	우물 심도	우물 구경(mm)	관정 구분	펌프 마력(HP)	양수능력 (m ³ /일)	토출관 구경(mm)	도업 번호	소유역	지질 기호	해안거리 (m)
BG1483	95-32	기타	백산면	대죽리	8-2		20.0	농업	18	40	충적	0.5	50	40	정읍022	8	Jgr	
BG1484	95-60	기타	백산면	대죽리	859-4		21.0	농업	18	40	충적	0.5	50	40	정읍022	8	Qa	
BG1485	95-06	기타	백산면	대죽리	868-12		21.0	농업	18	40	충적	0.5	50	40	정읍022	8	Jgr	
BG1486	95-116	기타	백산면	대죽리	869-12		20.0	농업	18	40	충적	0.5	60	40	정읍022	8	Jgr	
BG1487	95-110	기타	백산면	대죽리	885		20.0	농업	18	40	충적	0.5	50	40	정읍022	8	Jgr	
BG1488	95-07	기타	백산면	덕신리	103		21.0	농업	18	40	충적	0.5	50	40	정읍012	8	Qa	
BG1489	95-67	기타	백산면	덕신리	110-2		21.0	농업	18	40	충적	0.5	50	40	정읍012	8	Qa	
BG1490	85-09	기타	백산면	덕신리	125-1		21.0	농업	22	40	충적	0.5	50	40	정읍012	8	Qa	
BG1491	백-740	기타	백산면	덕신리	140		20.0	생활	18	40	충적	0.5	50	30	정읍012	8	Jgr	
BG1492	백-765	기타	백산면	덕신리	141-10		20.0	생활	18	40	충적	0.5	50	30	정읍012	8	Qa	
BG1493	백-759	기타	백산면	덕신리	142-4		20.0	생활	18	40	충적	0.5	50	30	정읍012	8	Qa	
BG1494	백-752	기타	백산면	덕신리	143-1		20.0	생활	18	40	충적	0.5	50	30	정읍012	8	Qa	
BG1495	백-756	기타	백산면	덕신리	143-2		20.0	생활	18	40	충적	0.5	50	30	정읍012	8	Jgr	
BG1496	백-748	기타	백산면	덕신리	147-2		20.0	생활	18	40	충적	0.5	50	30	정읍012	8	Qa	
BG1497	백-755	기타	백산면	덕신리	147-6		20.0	생활	18	40	충적	0.5	50	30	정읍012	8	Qa	
BG1498	백-753	기타	백산면	덕신리	150-1		20.0	생활	18	40	충적	0.5	50	30	정읍022	8	Jgr	
BG1499	백-746	기타	백산면	덕신리	150-19		20.0	생활	18	40	충적	0.5	50	30	정읍012	8	Qa	
BG1500	백-758	기타	백산면	덕신리	150-8		20.0	생활	18	40	충적	0.5	50	30	정읍022	8	Jgr	
BG1501	백-749	기타	백산면	덕신리	157-6		20.0	생활	18	40	충적	0.5	50	30	정읍022	8	Jgr	
BG1502	95-66	기타	백산면	덕신리	59-3		20.0	농업	18	40	충적	0.5	50	40	정읍012	8	Qa	
BG1503	95-93	기타	백산면	덕신리	61		20.0	농업	18	40	충적	0.5	50	40	정읍012	8	Qa	
BG1504	83-06	기타	백산면	덕신리	63		21.0	농업	21	50	충적	0.5	50	40	정읍012	8	Qa	
BG1505	92-02	기타	백산면	덕신리	67-3		21.0	농업	18	40	충적	0.5	50	40	정읍012	8	Qa	
BG1506	95-112	기타	백산면	덕신리	67-31		20.0	농업	18	40	충적	0.5	50	40	정읍012	8	Qa	
BG1507	82-06	기타	백산면	덕신리	8-1		21.0	농업	21	50	충적	0.5	50	40	정읍012	7	Qa	
BG1508	85-10	기타	백산면	덕신리	9-2		21.0	농업	21	40	충적	0.5	50	40	정읍012	8	Qa	
BG1509	백-899	기타	백산면	덕신리	덕신		20.0	생활	18	40	충적	1.5	70	30	정읍012	8	Qa	
BG1510	백-790	기타	백산면	신평리	142-18		20.0	생활	18	40	충적	0.5	50	30	정읍021	7	Qa	
BG1511	백-785	기타	백산면	신평리	60-11		20.0	생활	18	40	충적	0.5	50	30	정읍021	7	Qa	
BG1512	백-776	기타	백산면	신평리	60-9		20.0	생활	18	40	충적	0.5	50	30	정읍021	7	Qa	
BG1513	95-69	기타	백산면	신평리	61-11		20.0	농업	18	40	충적	0.5	50	40	정읍021	7	Qa	
BG1514	백-778	기타	백산면	신평리	61-21		20.0	생활	18	40	충적	0.5	50	30	정읍021	7	Qa	
BG1515	백-779	기타	백산면	신평리	61-23		20.0	생활	18	40	충적	0.5	50	30	정읍021	7	Qa	
BG1516	백-777	기타	백산면	신평리	61-27		20.0	생활	18	40	충적	0.5	50	30	정읍021	7	Qa	
BG1517	백-770	기타	백산면	신평리	61-28		20.0	생활	18	40	충적	0.5	50	30	정읍021	7	Qa	
BG1518	백-772	기타	백산면	신평리	61-31		20.0	생활	18	40	충적	0.5	50	30	정읍021	7	Qa	
BG1519	백-780	기타	백산면	신평리	61-32		20.0	생활	18	40	충적	0.5	50	30	정읍021	7	Qa	
BG1520	백-782	기타	백산면	신평리	61-36		20.0	생활	18	40	충적	0.5	50	30	정읍021	7	Qa	
BG1521	백-768	기타	백산면	신평리	61-39		20.0	생활	18	40	충적	0.5	50	30	정읍021	7	Qa	

<부록 2.1> 현장조사관정내역(계속)

관정공번	허가_신고 번호	허가 형태	읍/면	동/리	번지	사용자명	표고 (m)	관정 용도	우물 심도	우물 구경(mm)	관정 구분	펌프 마력(HP)	양수능력 (m ³ /일)	토출관 구경(mm)	도열 번호	소유역	지질 기호	해안거리 (m)
BG1522	백-781	기타	백산면	신평리	61-50		20.0	생활	18	40	층적	0.5	50	30	정읍021	7	Qa	
BG1523	95-38	기타	백산면	오곡리	1034		20.0	농업	18	40	층적	0.5	50	40	정읍013	8	Qa	
BG1524	87-02	기타	백산면	오곡리	105-1		21.0	농업	20	40	층적	0.5	50	40	정읍022	8	Jgr	
BG1525	백-590	기타	백산면	오곡리	112-3		20.0	생활	18	40	층적	0.5	50	30	정읍023	8	Jgr	
BG1526	94-19	기타	백산면	오곡리	123-1		21.0	농업	18	40	층적	0.5	50	40	정읍023	8	Jgr	
BG1527	95-102	기타	백산면	오곡리	155-1		20.0	농업	18	40	층적	0.5	50	40	정읍023	8	Jgr	
BG1528	백-613	기타	백산면	오곡리	157		20.0	생활	18	40	층적	0.5	50	30	정읍023	8	Jgr	
BG1529	백-617	기타	백산면	오곡리	157		20.0	생활	18	40	층적	0.5	50	30	정읍023	8	Jgr	
BG1530	백-606	기타	백산면	오곡리	186		20.0	생활	18	40	층적	0.5	50	30	정읍022	8	Jgr	
BG1531	백-594	기타	백산면	오곡리	187		20.0	생활	18	40	층적	0.5	50	30				
BG1532	백-615	기타	백산면	오곡리	193		20.0	생활	18	40	층적	0.5	50	30	정읍023	8	Jgr	
BG1533	백-618	기타	백산면	오곡리	193		20.0	생활	18	40	층적	0.5	50	30	정읍023	8	Jgr	
BG1534	백-611	기타	백산면	오곡리	194		20.0	생활	18	40	층적	0.5	50	30	정읍023	8	Jgr	
BG1535	백-593	기타	백산면	오곡리	199		20.0	생활	18	40	층적	0.5	50	30	정읍022	8	Jgr	
BG1536	백-596	기타	백산면	오곡리	200-14		20.0	생활	18	40	층적	0.5	50	30	정읍022	8	Jgr	
BG1537	백-598	기타	백산면	오곡리	200-2		20.0	생활	18	40	층적	0.5	50	30	정읍023	8	Jgr	
BG1538	백-591	기타	백산면	오곡리	200-4		20.0	생활	18	40	층적	0.5	50	30	정읍022	8	Jgr	
BG1539	백-609	기타	백산면	오곡리	202-5		20.0	생활	18	40	층적	0.5	50	30	정읍022	8	Jgr	
BG1540	91-02	기타	백산면	오곡리	206-1		21.0	농업	18	40	층적	0.5	50	40	정읍022	8	Jgr	
BG1541	95-108	기타	백산면	오곡리	232-1		20.0	농업	18	40	층적	0.5	50	40	정읍013	8	Jgr	
BG1542	86-06	기타	백산면	오곡리	254		21.0	농업	18	40	층적	0.5	60	40				
BG1543	백-730	기타	백산면	오곡리	255		20.0	생활	18	40	층적	0.5	50	30	정읍023	8	Jgr	
BG1544	백-733	기타	백산면	오곡리	255		20.0	생활	18	40	층적	0.5	50	30	정읍023	8	Jgr	
BG1545	백-637	기타	백산면	오곡리	264-3		20.0	생활	18	40	층적	0.5	50	30	정읍013	8	Jgr	
BG1546	85-08	기타	백산면	오곡리	27		21.0	농업	21	40	층적	0.5	50	40	정읍013	8	Qa	
BG1547	백-633	기타	백산면	오곡리	270		20.0	생활	18	40	층적	0.5	50	30	정읍013	8	Jgr	
BG1548	95-65	기타	백산면	오곡리	28		20.0	농업	18	40	층적	0.5	50	40	정읍022	8	Jgr	
BG1549	백-601	기타	백산면	오곡리	311		20.0	생활	18	40	층적	0.5	50	30	정읍013	8	Jgr	
BG1550	백-631	기타	백산면	오곡리	312		20.0	생활	18	40	층적	0.5	50	30	정읍013	8	Jgr	
BG1551	95-18	기타	백산면	오곡리	327		21.0	농업	18	40	층적	0.5	50	40	정읍022	8	Jgr	
BG1552	백-636	기타	백산면	오곡리	332		20.0	생활	18	40	층적	0.5	50	30	정읍013	8	Qa	
BG1553	백-642	기타	백산면	오곡리	333		20.0	생활	18	40	층적	0.5	50	30	정읍013	8	Qa	
BG1554	94-14	기타	백산면	오곡리	337-1		21.0	농업	18	40	층적	0.5	50	40	정읍013	8	Qa	
BG1555	백-634	기타	백산면	오곡리	338		20.0	생활	18	40	층적	0.5	50	30	정읍013	8	Qa	
BG1556	백-643	기타	백산면	오곡리	339		20.0	생활	18	40	층적	0.5	50	30	정읍013	8	Qa	
BG1557	백-620	기타	백산면	오곡리	340		20.0	생활	18	40	층적	0.5	50	30	정읍013	8	Qa	
BG1558	백-624	기타	백산면	오곡리	340		20.0	생활	18	40	층적	0.5	50	30	정읍013	8	Qa	
BG1559	백-628	기타	백산면	오곡리	340		20.0	생활	18	40	층적	0.5	50	30	정읍013	8	Qa	
BG1560	백-639	기타	백산면	오곡리	340		20.0	생활	18	40	층적	0.5	50	30	정읍013	8	Qa	

<부록 2.1> 현장조사관정내역(계속)

관정공번	허가_신고 번호	허가 형태	읍/면	동/리	번지	사용자명	표고 (m)	관정 용도	우물 심도	우물 구경(mm)	관정 구분	펌프 마력(HP)	양수능력 (m ³ /일)	투출관 구경(mm)	도엽 번호	소유역	지질 기호	해안거리 (m)
BG1561	92-02	기타	백산면	오곡리	375		21.0	농업	18	40	총조	0.5	50	40	정읍012	8	Qa	
BG1562	백-654	기타	백산면	오곡리	375		20.0	생활	18	40	총조	0.5	50	30	정읍012	8	Qa	
BG1563	95-13	기타	백산면	오곡리	376		20.0	농업	18	40	총조	1	50	40	정읍012	8	Qa	
BG1564	10	기타	백산면	오곡리	41-2		21.0	농업	19	40	총조	0.5	60	40	정읍013	8	Jgr	
BG1565	93-06	기타	백산면	오곡리	43-5		21.0	농업	18	40	총조	0.5	60	40	정읍013	8	Jgr	
BG1566	백-732	기타	백산면	오곡리	437		20.0	생활	18	40	총조	0.5	50	30	정읍012	8	Qa	
BG1567	87-06	기타	백산면	오곡리	446		21.0	농업	20	40	총조	0.5	50	40	부안030	7	Jgr	
BG1568	백-737	기타	백산면	오곡리	46		20.0	생활	18	40	총조	0.5	50	30	정읍013	8	Jgr	
BG1569	백-729	기타	백산면	오곡리	462		20.0	생활	18	40	총조	0.5	50	30	정읍023	8	Jgr	
BG1570	백-629	기타	백산면	오곡리	47		20.0	생활	18	40	총조	0.5	50	30	정읍013	8	Jgr	
BG1571	85-06	기타	백산면	오곡리	478		21.0	농업	20	40	총조	0.5	50	40	정읍023	8	Jgr	
BG1572	83-03	기타	백산면	오곡리	481		21.0	농업	21	50	총조	0.5	50	40	정읍012	8	Qa	
BG1573	백-718	기타	백산면	오곡리	488		20.0	생활	18	40	총조	0.5	50	30	정읍012	8	Qa	
BG1574	백-720	기타	백산면	오곡리	488		20.0	생활	18	40	총조	0.5	50	30	정읍012	8	Qa	
BG1575	백-726	기타	백산면	오곡리	488		20.0	생활	18	40	총조	0.5	50	30	정읍012	8	Qa	
BG1576	백-696	기타	백산면	오곡리	488-1		20.0	생활	18	40	총조	0.5	50	30	정읍012	8	Qa	
BG1577	백-692	기타	백산면	오곡리	488-18		20.0	생활	18	40	총조	0.5	50	30	정읍012	8	Qa	
BG1578	백-714	기타	백산면	오곡리	488-5		20.0	생활	18	40	총조	0.5	50	30	정읍012	8	Qa	
BG1579	백-688	기타	백산면	오곡리	488-9		20.0	생활	18	40	총조	0.5	50	30	정읍012	8	Qa	
BG1580	백-689	기타	백산면	오곡리	514		20.0	생활	18	40	총조	0.5	50	30	정읍012	8	Qa	
BG1581	백-694	기타	백산면	오곡리	529		20.0	생활	18	40	총조	0.5	50	30	정읍023	8	Jgr	
BG1582	백-709	기타	백산면	오곡리	536		20.0	생활	18	40	총조	0.5	50	30	정읍023	8	Jgr	
BG1583	백-711	기타	백산면	오곡리	536-16		20.0	생활	18	40	총조	0.5	50	30	정읍012	8	Qa	
BG1584	백-697	기타	백산면	오곡리	536-2		20.0	생활	18	40	총조	0.5	50	30	정읍012	8	Qa	
BG1585	백-699	기타	백산면	오곡리	536-33		20.0	생활	18	40	총조	0.5	50	30	정읍012	8	Qa	
BG1586	백-691	기타	백산면	오곡리	536-4		20.0	생활	18	40	총조	0.5	50	30	정읍012	8	Qa	
BG1587	백-693	기타	백산면	오곡리	536-48		20.0	생활	18	40	총조	0.5	50	30	정읍012	8	Qa	
BG1588	86-07	기타	백산면	오곡리	552-2		21.0	농업	19	40	총조	0.5	60	40	정읍012	8	Qa	
BG1589	84-03	기타	백산면	오곡리	553-1		21.0	농업	18	50	총조	0.5	50	40	정읍012	8	Jgr	
BG1590	94-13	기타	백산면	오곡리	56-1		21.0	농업	18	40	총조	0.5	50	40	정읍013	8	Jgr	
BG1591	95-85	기타	백산면	오곡리	568		21.0	농업	18	40	총조	0.5	50	40	정읍012	8	Qa	
BG1592	백-646	기타	백산면	오곡리	568		20.0	생활	18	40	총조	0.5	50	30	정읍012	8	Qa	
BG1593	94-02	기타	백산면	오곡리	602-2		21.0	농업	18	40	총조	0.5	50	40	정읍012	8	Jgr	
BG1594	백-656	기타	백산면	오곡리	606		20.0	생활	18	40	총조	0.5	50	30	정읍013	8	Jgr	
BG1595	백-658	기타	백산면	오곡리	615		20.0	생활	18	40	총조	0.5	50	30	정읍012	8	Jgr	
BG1596	89-17	기타	백산면	오곡리	62		21.0	농업	21	40	총조	0.5	50	40	정읍013	8	Jgr	
BG1597	89-14	기타	백산면	오곡리	627-2		21.0	농업	21	40	총조	0.5	50	40	정읍012	8	Jgr	
BG1598	94-15	기타	백산면	오곡리	631-2		21.0	농업	18	40	총조	0.5	50	40	정읍012	8	Jgr	
BG1599	95-57	기타	백산면	오곡리	63-2		20.0	농업	18	40	총조	0.5	50	40	정읍012	8	Qa	

<부록 2.1> 현장조사관정내역(계속)

관정공번	허가_신고 번호	허가 형태	읍/면	동/리	번지	사용자명	표고 (m)	관정 용도	우물 심도	우물 구경(mm)	관정 구분	펌프 마력(HP)	양수능력 (m ³ /일)	투출관 구경(mm)	도면 번호	소유역	지질 기호	해안거리 (m)
BG1600	백-672	기타	백산면	오곡리	651-5		20.0	생활	18	40	총적	0.5	50	30	정읍012	8	Jgr	
BG1601	84-04	기타	백산면	오곡리	65-2		21.0	농업	18	40	총적	0.5	50	40	정읍013	8	Jgr	
BG1602	백-660	기타	백산면	오곡리	658		20.0	생활	18	40	총적	0.5	50	30	정읍023	8	Jgr	
BG1603	백-650	기타	백산면	오곡리	659		20.0	생활	18	40	총적	0.5	50	30	정읍012	8	Jgr	
BG1604	백-668	기타	백산면	오곡리	659		20.0	생활	18	40	총적	0.5	50	30	정읍012	8	Jgr	
BG1605	백-677	기타	백산면	오곡리	666		20.0	생활	18	40	총적	0.5	50	30	정읍012	8	Jgr	
BG1606	백-653	기타	백산면	오곡리	667		20.0	생활	18	40	총적	0.5	50	30	정읍012	8	Jgr	
BG1607	백-647	기타	백산면	오곡리	669		20.0	생활	18	40	총적	0.5	50	30	정읍012	8	Jgr	
BG1608	백-681	기타	백산면	오곡리	673		20.0	생활	18	40	총적	0.5	50	30	정읍012	8	Jgr	
BG1609	백-657	기타	백산면	오곡리	674		20.0	생활	18	40	총적	0.5	50	30	정읍013	8	Jgr	
BG1610	백-651	기타	백산면	오곡리	675		20.0	생활	18	40	총적	0.5	50	30	정읍012	8	Qa	
BG1611	백-667	기타	백산면	오곡리	675		20.0	생활	18	40	총적	0.5	50	30	정읍012	8	Qa	
BG1612	백-674	기타	백산면	오곡리	678		20.0	생활	18	40	총적	0.5	50	30	정읍012	8	Qa	
BG1613	백-655	기타	백산면	오곡리	679		20.0	생활	18	40	총적	0.5	50	30	정읍022	8	Jgr	
BG1614	백-679	기타	백산면	오곡리	683-2		20.0	생활	18	40	총적	0.5	50	30	정읍012	8	Qa	
BG1615	백-685	기타	백산면	오곡리	685		20.0	생활	18	40	총적	0.5	50	30	정읍012	8	Qa	
BG1616	백-680	기타	백산면	오곡리	690		20.0	생활	18	40	총적	0.5	50	30	정읍012	8	Jgr	
BG1617	백-682	기타	백산면	오곡리	692-1		20.0	생활	18	40	총적	0.5	50	30	정읍012	8	Jgr	
BG1618	백-683	기타	백산면	오곡리	697-4		20.0	생활	18	40	총적	0.5	50	30	정읍012	8	Jgr	
BG1619	백-687	기타	백산면	오곡리	697-6		20.0	생활	18	40	총적	0.5	50	30	정읍012	8	Jgr	
BG1620	95-109	기타	백산면	오곡리	700		20.0	농업	18	40	총적	0.5	50	40	정읍012	8	Jgr	
BG1621	백-648	기타	백산면	오곡리	701-1		20.0	생활	18	40	총적	0.5	50	30	정읍012	8	Jgr	
BG1622	82-05	기타	백산면	오곡리	702-1		21.0	농업	19	50	총적	0.5	50	40	정읍022	8	Jgr	
BG1623	95-68	기타	백산면	오곡리	761		21.0	농업	18	40	총적	0.5	50	40	정읍012	8	Qa	
BG1624	백-595	기타	백산면	오곡리	83		20.0	생활	18	40	총적	0.5	50	30	정읍022	8	Jgr	
BG1625	백-612	기타	백산면	오곡리	83		20.0	생활	18	40	총적	0.5	50	30	정읍022	8	Jgr	
BG1626	94-24	기타	백산면	오곡리	83-5		20.0	농업	18	40	총적	0.5	60	40	정읍023	8	Jgr	
BG1627	백-619	기타	백산면	오곡리	83-6		20.0	생활	18	40	총적	0.5	50	30	정읍023	8	Jgr	
BG1628	백-608	기타	백산면	오곡리	85		20.0	생활	18	40	총적	0.5	50	30	정읍023	8	Jgr	
BG1629	95-15	기타	백산면	오곡리	91		20.0	농업	18	40	총적	0.5	50	40	정읍023	8	Jgr	
BG1630	93-05	기타	백산면	오곡리	91-2		21.0	농업	18	40	총적	0.5	50	40	정읍022	8	Jgr	
BG1631	95-89	기타	백산면	오곡리	950		21.0	농업	18	40	총적	0.5	50	40	정읍023	8	Jgr	
BG1632	95-107	기타	백산면	오곡리	952		20.0	농업	18	40	총적	0.5	50	40	정읍023	8	Jgr	
BG1633	95-64	기타	백산면	오곡리	955		20.0	농업	18	40	총적	0.5	50	40	정읍023	8	Jgr	
BG1634	94-01	기타	백산면	오곡리	960		21.0	농업	18	40	총적	0.5	50	40	정읍023	8	Jgr	
BG1635	94-대1	기타	백산면	오곡리	987		20.0	농업	101	300	입반	7.5	300	75	정읍022	8	Jgr	
BG1636	95-195	기타	백산면	오곡리	난산	우주형		생활	18	40	총적	1.5	70	40	정읍012	8	Qa	
BG1637	백-632	기타	백산면	오곡리	산4-3		20.0	생활	18	40	총적	0.5	50	30	정읍013	8	Qa	
BG1638	94-04	기타	백산면	오곡리	산63-1		21.0	농업	18	40	총적	0.5	50	40	정읍013	8	Jgr	

<부록 2.1> 현장조사관정내역(계속)

관정공번	허가_신고 번호	허가 형태	읍/면	동/리	번지	사용자명	표고 (m)	관정 용도	우물 심도	우물 구경(mm)	관정 구분	펌프 마력(HP)	양수능력 (m ³ /일)	토출관 구경(mm)	도면 번호	소유역	지질 기호	해안거리 (m)
BG1639	백-893	기타	백산면	오곡리	오곡	우찬대	20.0	생활	18	40	총적	1.5	70	30	정읍023	8	Jgr	
BG1640	95-12	기타	백산면	웅계리	182		20.0	농업	18	40	총적	0.5	50	40	정읍013	8	Jgr	
BG1641	95-1	기타	백산면	웅계리	192-10		20.0	농업	18	40	총적	1.5	70	40	정읍013	8	Jgr	
BG1642	95-27	기타	백산면	웅계리	201-1		20.0	농업	18	40	총적	0.5	50	40	정읍013	8	Qa	
BG1643	백- 58	기타	백산면	웅계리	233-2		20.0	생활	18	40	총적	0.5	50	30	정읍013	8	Jgr	
BG1644	백- 72	기타	백산면	웅계리	249		20.0	생활	18	40	총적	0.5	50	30	정읍013	8	Jgr	
BG1645	백- 50	기타	백산면	웅계리	255-4		20.0	생활	18	40	총적	0.5	50	30	정읍013	8	Jgr	
BG1646	백-9	기타	백산면	웅계리	274		20.0	생활	18	40	총적	0.5	50	30	정읍013	8	Jgr	
BG1647	백- 56	기타	백산면	웅계리	287		20.0	생활	18	40	총적	0.5	50	30	정읍022	8	Jgr	
BG1648	백- 60	기타	백산면	웅계리	287		20.0	생활	18	40	총적	0.5	50	30	정읍022	8	Jgr	
BG1649	백- 51	기타	백산면	웅계리	288		20.0	생활	18	40	총적	0.5	50	30	정읍013	8	Jgr	
BG1650	백-3	기타	백산면	웅계리	295		20.0	생활	32	40	총적	0.5	50	20	정읍013	8	Jgr	
BG1651	95-39	기타	백산면	웅계리	300-1		20.0	농업	18	40	총적	0.5	50	40	정읍012	8	Qa	
BG1652	95-10	기타	백산면	웅계리	328-2		20.0	농업	18	40	총적	0.5	50	40	정읍013	8	Jgr	
BG1653	백-27	기타	백산면	웅계리	405		20.0	생활	18	40	총적	0.5	50	30	정읍013	8	Qa	
BG1654	94-07	기타	백산면	웅계리	502-5		21.0	농업	18	40	총적	0.5	50	40	정읍012	8	Qa	
BG1655	백-11	기타	백산면	웅계리	504		20.0	생활	18	40	총적	0.5	50	30	정읍023	8	Jgr	
BG1656	93-07	기타	백산면	웅계리	517-4		21.0	농업	18	40	총적	0.5	50	40	정읍012	8	Qa	
BG1657	95-81	기타	백산면	웅계리	518-2		20.0	농업	18	40	총적	0.5	50	40	정읍012	8	Qa	
BG1658	백-26	기타	백산면	웅계리	524		20.0	생활	18	40	총적	0.5	50	30	정읍013	8	Qa	
BG1659	백-31	기타	백산면	웅계리	543		20.0	생활	18	40	총적	0.5	50	30	정읍013	8	Qa	
BG1660	백-17	기타	백산면	웅계리	556		20.0	생활	18	40	총적	0.5	50	30	정읍013	8	Jgr	
BG1661	95-11	기타	백산면	웅계리	562		20.0	농업	18	40	총적	0.5	50	40	정읍013	8	Jgr	
BG1662	85-05	기타	백산면	웅계리	578-2		21.0	농업	20	40	총적	0.5	50	40	정읍013	8	Jgr	
BG1663	95-9	기타	백산면	웅계리	580		20.0	농업	18	40	총적	0.5	50	40	정읍022	8	Jgr	
BG1664	백-33	기타	백산면	웅계리	659		20.0	생활	18	40	총적	0.5	50	30	정읍012	8	Jgr	
BG1665	95-28	기타	백산면	웅계리	818		20.0	농업	18	40	총적	0.5	50	40	정읍012	8	Qa	
BG1666	95-37	기타	백산면	웅계리	853		20.0	농업	18	40	총적	0.5	50	40	정읍012	8	Qa	
BG1667	백- 75	기타	백산면	원천리	146		20.0	생활	18	40	총적	0.5	50	30	정읍014	8	Qa	
BG1668	백- 90	기타	백산면	원천리	399		20.0	생활	18	40	총적	0.5	50	30	정읍013	8	Jgr	
BG1669	백- 79	기타	백산면	원천리	399-2		20.0	생활	18	40	총적	0.5	50	30	정읍013	8	Jgr	
BG1670	백- 83	기타	백산면	원천리	431		20.0	생활	18	40	총적	0.5	50	30	정읍012	8	Qa	
BG1671	95-43	기타	백산면	원천리	589		20.0	농업	18	40	총적	0.5	50	40	정읍022	8	Jgr	
BG1672	95-79	기타	백산면	원천리	737		20.0	농업	18	40	총적	0.5	50	40	정읍013	8	Qa	
BG1673	95-78	기타	백산면	원천리	800		20.0	농업	18	40	총적	0.5	50	40	정읍014	8	Qa	
BG1674	95-42	기타	백산면	원천리	817		20.0	농업	18	40	총적	0.5	50	40	정읍014	8	Qa	
BG1675	93-01	기타	백산면	원천리	836		21.0	농업	18	40	총적	0.5	60	40	정읍024	8	Jgr	
BG1676	95-77	기타	백산면	원천리	909		20.0	농업	18	40	총적	0.5	50	40	정읍024	8	Qa	
BG1677	95-40	기타	백산면	원천리	933		20.0	농업	18	40	총적	0.5	50	40	정읍024	8	Qa	

<부록 2.1> 현장조사관정내역(계속)

관정공번	허가_신고 번호	허가 형태	읍/면	동/리	번지	사용자명	표고 (m)	관정 용도	우물 심도	우물 구경(mm)	관정 구분	펌프 마력(HP)	양수능력 (m ³ /일)	토출관 구경(mm)	도엽 번호	소유역	지질 기호	해안거리 (m)
BG1678	95-41	기타	백산면	원천리	953		20.0	농업	18	40	총적	0.5	50	40	정읍024	8	Qa	
BG1679	백-880	기타	백산면	죽림리	578		20.0	생활	18	40	총적	0.5	50	30	부안030	7	Qa	
BG1680	백-879	기타	백산면	죽림리	579		20.0	생활	18	40	총적	0.5	50	30	부안030	7	Qa	
BG1681	백-858	기타	백산면	죽림리	580		20.0	생활	18	40	총적	0.5	50	30	정읍022	8	Jgr	
BG1682	백-865	기타	백산면	죽림리	581		20.0	생활	18	40	총적	0.5	50	30	정읍022	8	Jgr	
BG1683	백-883	기타	백산면	죽림리	582		20.0	생활	18	40	총적	0.5	50	30	부안040		Jgr	
BG1684	백-884	기타	백산면	죽림리	592		20.0	생활	18	40	총적	0.5	50	30	부안040	7	Jgr	
BG1685	백-878	기타	백산면	죽림리	593		20.0	생활	18	40	총적	0.5	50	30	부안040	7	Jgr	
BG1686	백-875	기타	백산면	죽림리	594		20.0	생활	18	40	총적	0.5	50	30	정읍022	8	Qa	
BG1687	백-872	기타	백산면	죽림리	599		20.0	생활	18	40	총적	0.5	50	30	부안040	7	Jgr	
BG1688	백-868	기타	백산면	죽림리	622-1		20.0	생활	18	40	총적	0.5	50	30	부안040	7	Jgr	
BG1689	백-882	기타	백산면	죽림리	625		20.0	생활	18	40	총적	0.5	50	30	정읍022	8	Jgr	
BG1690	백-862	기타	백산면	죽림리	629		20.0	생활	18	40	총적	0.5	50	30	부안040	7	Jgr	
BG1691	백-860	기타	백산면	죽림리	630		20.0	생활	18	40	총적	0.5	50	30	부안040	7	Jgr	
BG1692	백-876	기타	백산면	죽림리	640		20.0	생활	18	40	총적	0.5	50	30	부안040	2	Jgr	
BG1693	93-02	기타	백산면	죽림리	680-17		21.0	농업	18	40	총적	0.5	50	40	부안030	7	Jgr	
BG1694	96-6	기타	백산면	죽림리	930		20.0	농업	18	40	총적	0.5	50	40	부안040	7	Qa	
BG1695	95-76	기타	백산면	죽림리	954		20.0	농업	18	40	총적	0.5	50	40	부안040	7	Qa	
BG1696	백-475	기타	백산면	평교리	104		20.0	생활	18	40	총적	0.5	50	30	정읍022	8	Jgr	
BG1697	92-07	기타	백산면	평교리	104-3		21.0	농업	18	40	총적	0.5	50	40	정읍022	8	Jgr	
BG1698	백-457	기타	백산면	평교리	105		20.0	생활	18	40	총적	0.5	50	30	정읍022	8	Jgr	
BG1699	백-577	기타	백산면	평교리	11		20.0	생활	18	40	총적	0.5	50	30	정읍022	8	Jgr	
BG1700	백-2	기타	백산면	평교리	123		20.0	생활	36	40	총적	0.5	50	20	정읍022	8	Jgr	
BG1701	95-88	기타	백산면	평교리	123-33		21.0	농업	18	40	총적	0.5	50	40	정읍012	8	Jgr	
BG1702	백-470	기타	백산면	평교리	132		20.0	생활	18	40	총적	0.5	50	30	정읍022	8	Jgr	
BG1703	백-522	기타	백산면	평교리	132		20.0	생활	18	40	총적	0.5	50	30	정읍022	8	Jgr	
BG1704	백-532	기타	백산면	평교리	132		20.0	생활	18	40	총적	0.5	50	30	정읍022	8	Jgr	
BG1705	백-523	기타	백산면	평교리	133		20.0	생활	18	40	총적	0.5	50	30	정읍022	8	Jgr	
BG1706	백-451	기타	백산면	평교리	135		20.0	생활	18	40	총적	0.5	50	30	정읍022	8	Jgr	
BG1707	백-460	기타	백산면	평교리	135		20.0	생활	18	40	총적	0.5	50	30	정읍022	8	Jgr	
BG1708	백-463	기타	백산면	평교리	142		20.0	생활	18	40	총적	0.5	50	30	정읍012	8	Jgr	
BG1709	백-442	기타	백산면	평교리	142-27		20.0	생활	18	40	총적	0.5	50	30	정읍012	8	Jgr	
BG1710	백-445	기타	백산면	평교리	142-5		20.0	생활	18	40	총적	0.5	50	30	정읍012	8	Jgr	
BG1711	백-454	기타	백산면	평교리	143		20.0	생활	18	40	총적	0.5	50	30	정읍022	8	Jgr	
BG1712	백-466	기타	백산면	평교리	144		20.0	생활	18	40	총적	0.5	50	30	정읍022	8	Jgr	
BG1713	백-426	기타	백산면	평교리	146		20.0	생활	18	40	총적	0.5	50	30	정읍014	8	Qa	
BG1714	백-440	기타	백산면	평교리	150		20.0	생활	18	40	총적	0.5	50	30	정읍022	8	Jgr	
BG1715	백-469	기타	백산면	평교리	150		20.0	생활	18	40	총적	0.5	50	30	정읍022	8	Jgr	
BG1716	백-473	기타	백산면	평교리	150-4		20.0	생활	18	40	총적	0.5	50	30	정읍022	8	Jgr	

<부록 2.1> 현장조사관정내역(계속)

관정공번	허가_신고 번호	허가 형태	읍/면	동/리	번지	사용자명	표고 (m)	관정 용도	우물 심도	우물 구경(mm)	관정 구분	펌프 마력(HP)	양수능력 (m ³ /일)	토출관 구경(mm)	도업 번호	소유역	지질 기호	해안거리 (m)
BG1717	백-448	기타	백산면	평교리	150-7		20.0	생활	18	40	총적	0.5	50	30	정읍022	8	Jgr	
BG1718	백-456	기타	백산면	평교리	151		20.0	생활	18	40	총적	0.5	50	30	정읍022	8	Jgr	
BG1719	백-447	기타	백산면	평교리	151-1		20.0	생활	18	40	총적	0.5	50	30	정읍022	8	Jgr	
BG1720	백-455	기타	백산면	평교리	152		20.0	생활	18	40	총적	0.5	50	30	정읍022	8	Jgr	
BG1721	백-471	기타	백산면	평교리	154		20.0	생활	18	40	총적	0.5	50	30	정읍022	8	Jgr	
BG1722	89-12	기타	백산면	평교리	155		21.0	농업	21	40	총적	0.5	50	40	정읍022	8	Jgr	
BG1723	백-452	기타	백산면	평교리	156		20.0	생활	18	40	총적	0.5	50	30	정읍022	8	Jgr	
BG1724	백-462	기타	백산면	평교리	156		20.0	생활	18	40	총적	0.5	50	30	정읍022	8	Jgr	
BG1725	백-464	기타	백산면	평교리	156		20.0	생활	18	40	총적	0.5	50	30	정읍022	8	Jgr	
BG1726	백-458	기타	백산면	평교리	157		20.0	생활	18	40	총적	0.5	50	30	정읍023	8	Jgr	
BG1727	백-449	기타	백산면	평교리	159		20.0	생활	18	40	총적	0.5	50	30	정읍022	8	Jgr	
BG1728	백-581	기타	백산면	평교리	16		20.0	생활	18	40	총적	0.5	50	30	정읍022	8	Jgr	
BG1729	백-459	기타	백산면	평교리	160		20.0	생활	18	40	총적	0.5	50	30	정읍023	8	Jgr	
BG1730	백-468	기타	백산면	평교리	169-1		20.0	생활	18	40	총적	0.5	50	30	정읍022	8	Jgr	
BG1731	백-443	기타	백산면	평교리	174		20.0	생활	18	40	총적	0.5	50	30	정읍023	8	Jgr	
BG1732	백-467	기타	백산면	평교리	177-1		20.0	생활	18	40	총적	0.5	50	30	정읍022	8	Jgr	
BG1733	백-465	기타	백산면	평교리	179		20.0	생활	18	40	총적	0.5	50	30	정읍023	8	Jgr	
BG1734	89-04	기타	백산면	평교리	180-1		21.0	농업	22	40	총적	0.5	50	40	정읍022	8	Jgr	
BG1735	95-92	기타	백산면	평교리	182-1		20.0	농업	18	40	총적	0.5	50	40	정읍022	8	Jgr	
BG1736	92-04	기타	백산면	평교리	182-1		21.0	농업	18	40	총적	0.5	50	40	정읍022	8	Jgr	
BG1737	백-444	기타	백산면	평교리	183-18		20.0	생활	18	40	총적	0.5	50	60	정읍022	8	Jgr	
BG1738	82-04	기타	백산면	평교리	185-2		21.0	농업	22	50	총적	0.5	50	40	정읍022	8	Jgr	
BG1739	21	기타	백산면	평교리	19-6		21.0	농업	18	40	총적	0.5	60	40	정읍022	8	Jgr	
BG1740	백-526	기타	백산면	평교리	199		20.0	생활	18	40	총적	0.5	50	30	정읍022	8	Jgr	
BG1741	92-08	기타	백산면	평교리	207-1		21.0	농업	18	40	총적	0.5	50	40	정읍013	8	Qa	
BG1742	백-421	기타	백산면	평교리	212-4		20.0	생활	18	40	총적	0.5	50	30	정읍022	8	Jgr	
BG1743	백-434	기타	백산면	평교리	212-4		20.0	생활	18	40	총적	0.5	50	30	정읍022	8	Jgr	
BG1744	백-446	기타	백산면	평교리	225		20.0	생활	18	40	총적	0.5	50	30	정읍022	8	Jgr	
BG1745	백-506	기타	백산면	평교리	228		20.0	생활	18	40	총적	0.5	50	30	정읍022	8	Jgr	
BG1746	백-506	기타	백산면	평교리	228		20.0	생활	18	40	총적	0.5	50	30	정읍022	8	Jgr	
BG1747	백-528	기타	백산면	평교리	228		20.0	생활	18	40	총적	0.5	50	30	정읍022	8	Jgr	
BG1748	백-560	기타	백산면	평교리	228		20.0	생활	18	40	총적	0.5	50	30	정읍022	8	Jgr	
BG1749	백-550	기타	백산면	평교리	232		20.0	생활	18	40	총적	0.5	50	30	정읍022	8	Jgr	
BG1750	백-516	기타	백산면	평교리	233-1		20.0	생활	18	40	총적	0.5	50	30	정읍022	8	Jgr	
BG1751	백-504	기타	백산면	평교리	246		20.0	생활	18	40	총적	0.5	50	30	정읍022	8	Jgr	
BG1752	백-501	기타	백산면	평교리	249		20.0	생활	18	40	총적	0.5	50	30	정읍013	8	Jgr	
BG1753	89-21	기타	백산면	평교리	250		21.0	농업	21	40	총적	0.5	50	40	정읍012	8	Qa	
BG1754	백-500	기타	백산면	평교리	250		20.0	생활	18	40	총적	0.5	50	30	정읍012	8	Qa	
BG1755	백-502	기타	백산면	평교리	250		20.0	생활	18	40	총적	0.5	50	30	정읍012	8	Qa	

<부록 2.1> 현장조사관정내역(계속)

관정공번	허가_신고 번호	허가 형태	읍/면	동/리	번지	사용자명	표고 (m)	관정 용도	우물 심도	우물 구경(mm)	관정 구분	펌프 마력(HP)	양수능력 (m ³ /일)	토출관 구경(mm)	도엽 번호	소유역	지질 기호	해안거리 (m)
BG1756	백-521	기타	백산면	평교리	250		20.0	생활	18	40	총적	0.5	50	30	정읍012	8	Qa	
BG1757	백-525	기타	백산면	평교리	250		20.0	생활	18	40	총적	0.5	50	30	정읍012	8	Qa	
BG1758	백-561	기타	백산면	평교리	251-4		20.0	생활	18	40	총적	0.5	50	30	정읍022	8	Jgr	
BG1759	백-422	기타	백산면	평교리	252		20.0	생활	18	40	총적	0.5	50	30	정읍023			
BG1760	백-431	기타	백산면	평교리	252		20.0	생활	18	40	총적	0.5	50	30	정읍023			
BG1761	백-433	기타	백산면	평교리	253-6		20.0	생활	18	40	총적	0.5	50	30	정읍022	8	Jgr	
BG1762	백-432	기타	백산면	평교리	258-2		20.0	생활	18	40	총적	0.5	50	30	정읍022	8	Jgr	
BG1763	백-437	기타	백산면	평교리	258-3		20.0	생활	18	40	총적	0.5	50	30	정읍022	8	Jgr	
BG1764	백-428	기타	백산면	평교리	260		20.0	생활	18	40	총적	0.5	50	30	정읍023	8	Jgr	
BG1765	백-439	기타	백산면	평교리	264-7		20.0	생활	18	40	총적	0.5	50	30	정읍022	8	Jgr	
BG1766	백-518	기타	백산면	평교리	265		20.0	생활	18	40	총적	0.5	50	30	정읍022	8	Jgr	
BG1767	87-01	기타	백산면	평교리	268-3		21.0	농업	19	40	총적	0.5	60	40	정읍013	8	Jgr	
BG1768	백-511	기타	백산면	평교리	271-1		20.0	생활	18	40	총적	0.5	50	30	정읍022	8	Jgr	
BG1769	82-03	기타	백산면	평교리	272		21.0	농업	20	50	총적	0.5	50	40	정읍022	8	Jgr	
BG1770	95-23	기타	백산면	평교리	273-4		21.0	농업	18	40	총적	0.5	50	40	정읍022	8	Jgr	
BG1771	95-25	기타	백산면	평교리	275-3		21.0	농업	18	40	총적	0.5	50	40	정읍022	8	Jgr	
BG1772	87-10	기타	백산면	평교리	282		21.0	농업	20	40	총적	0.5	50	40	정읍022	8	Jgr	
BG1773	84-08	기타	백산면	평교리	285		21.0	농업	18	40	총적	0.5	50	40	정읍022	8	Jgr	
BG1774	백-537	기타	백산면	평교리	285		20.0	생활	18	40	총적	0.5	50	30	정읍022	8	Jgr	
BG1775	백-430	기타	백산면	평교리	294		20.0	생활	18	40	총적	0.5	50	30	부안030	7	Jgr	
BG1776	백-503	기타	백산면	평교리	294		20.0	생활	18	40	총적	0.5	50	30	부안030	7	Jgr	
BG1777	95-4	기타	백산면	평교리	300		20.0	농업	18	40	총적	0.5	50	40	정읍022	8	Jgr	
BG1778	83-05	기타	백산면	평교리	300		21.0	농업	21	50	총적	0.5	50	40	정읍022	8	Jgr	
BG1779	백-566	기타	백산면	평교리	301		20.0	생활	18	40	총적	0.5	50	30	정읍003	8	Qa	
BG1780	백-551	기타	백산면	평교리	302		20.0	생활	18	40	총적	0.5	50	30	정읍022	8	Jgr	
BG1781	백-498	기타	백산면	평교리	303		20.0	생활	18	40	총적	0.5	50	30	정읍022	8	Jgr	
BG1782	백-563	기타	백산면	평교리	306		20.0	생활	18	40	총적	0.5	50	30	정읍022	8	Jgr	
BG1783	백-513	기타	백산면	평교리	310		20.0	생활	18	40	총적	0.5	50	30	정읍022	8	Jgr	
BG1784	백-553	기타	백산면	평교리	314		20.0	생활	18	40	총적	0.5	50	30	정읍013	8	Jgr	
BG1785	백-507	기타	백산면	평교리	315		20.0	생활	18	40	총적	0.5	50	30	정읍022	8	Jgr	
BG1786	백-542	기타	백산면	평교리	315		20.0	생활	18	40	총적	0.5	50	30	정읍022	8	Jgr	
BG1787	백-535	기타	백산면	평교리	318		20.0	생활	18	40	총적	0.5	50	30	정읍022	8	Jgr	
BG1788	백-536	기타	백산면	평교리	318		20.0	생활	18	40	총적	0.5	50	30	정읍022	8	Jgr	
BG1789	백-424	기타	백산면	평교리	319		20.0	생활	18	40	총적	0.5	50	30	정읍022	8	Jgr	
BG1790	백-425	기타	백산면	평교리	319		20.0	생활	18	40	총적	0.5	50	30	정읍022	8	Jgr	
BG1791	백-556	기타	백산면	평교리	319		20.0	생활	18	40	총적	0.5	50	30	정읍022	8	Jgr	
BG1792	백-545	기타	백산면	평교리	321		20.0	생활	18	40	총적	0.5	50	30	정읍022	8	Jgr	
BG1793	백-552	기타	백산면	평교리	321		20.0	생활	18	40	총적	0.5	50	30	정읍022	8	Jgr	
BG1794	백-509	기타	백산면	평교리	322		20.0	생활	18	40	총적	0.5	50	30	정읍022	8	Jgr	

<부록 2.1> 현장조사관정내역(계속)

관정공법	허가·신고 번호	허가 형태	읍/면	동/리	번지	사용자명	표고 (m)	관정 용도	우물 심도	우물 구경(mm)	관정 구분	펌프 마력(HP)	양수능력 (m ³ /일)	토출관 구경(mm)	도엽 번호	소유역	지질 기호	해안거리 (m)
BG1795	백-510	기타	백산면	평교리	323		20.0	생활	18	40	충적	0.5	50	30	정읍013	8	Qa	
BG1796	백-546	기타	백산면	평교리	324		20.0	생활	18	40	충적	0.5	50	30	정읍022	8	Jgr	
BG1797	백-538	기타	백산면	평교리	325		20.0	생활	18	40	충적	0.5	50	30	정읍024	8	Qa	
BG1798	백-514	기타	백산면	평교리	327		20.0	생활	18	40	충적	0.5	50	30	정읍022	8	Jgr	
BG1799	백-543	기타	백산면	평교리	327		20.0	생활	18	40	충적	0.5	50	30	정읍022	8	Jgr	
BG1800	백-527	기타	백산면	평교리	329		20.0	생활	18	40	충적	0.5	50	30	부안030	7	Jgr	
BG1801	백-517	기타	백산면	평교리	330-1		20.0	생활	18	40	충적	0.5	50	30	정읍022	8	Jgr	
BG1802	백-520	기타	백산면	평교리	333		20.0	생활	18	40	충적	0.5	50	30	정읍013	8	Qa	
BG1803	백-524	기타	백산면	평교리	334		20.0	생활	18	40	충적	0.5	50	30	부안030	7	Jgr	
BG1804	백-567	기타	백산면	평교리	334		20.0	생활	18	40	충적	0.5	50	30	부안030	7	Jgr	
BG1805	88-07	기타	백산면	평교리	336		21.0	농업	18	40	충적	0.5	50	40	부안030	7	Jgr	
BG1806	백-554	기타	백산면	평교리	336		20.0	생활	18	40	충적	0.5	50	30	부안030	7	Jgr	
BG1807	백-531	기타	백산면	평교리	337		20.0	생활	18	40	충적	0.5	50	30	정읍022	8	Jgr	
BG1808	백-548	기타	백산면	평교리	338		20.0	생활	18	40	충적	0.5	50	30	정읍013	8	Qa	
BG1809	백-505	기타	백산면	평교리	349-3		20.0	생활	18	40	충적	0.5	50	30	정읍022	8	Jgr	
BG1810	백-549	기타	백산면	평교리	350		20.0	생활	18	40	충적	0.5	50	30	정읍023	8	Jgr	
BG1811	백-555	기타	백산면	평교리	350		20.0	생활	18	40	충적	0.5	50	30	정읍023	8	Jgr	
BG1812	백-534	기타	백산면	평교리	353		20.0	생활	18	40	충적	0.5	50	30	정읍022	8	Jgr	
BG1813	89-26	기타	백산면	평교리	354		21.0	농업	22	40	충적	0.5	50	40	정읍022	8	Jgr	
BG1814	백-530	기타	백산면	평교리	354		20.0	생활	18	40	충적	0.5	50	30	정읍022	8	Jgr	
BG1815	89-11	기타	백산면	평교리	36		21.0	농업	22	40	충적	0.5	50	40	정읍002	1	Qa	
BG1816	백-539	기타	백산면	평교리	360		20.0	생활	18	40	충적	0.5	50	30	정읍022	8	Jgr	
BG1817	95-24	기타	백산면	평교리	361		21.0	농업	18	40	충적	0.5	50	40	정읍022	8	Jgr	
BG1818	89-20	기타	백산면	평교리	362		21.0	농업	19	40	충적	0.5	50	40	정읍022	8	Jgr	
BG1819	94-23	기타	백산면	평교리	37		21.0	농업	18	40	충적	0.5	50	40	정읍002	1	Qa	
BG1820	백-559	기타	백산면	평교리	370		20.0	생활	18	40	충적	0.5	50	30	정읍032	8	Jgr	
BG1821	90-04	기타	백산면	평교리	384		21.0	농업	18	40	충적	0.5	50	40	정읍022	8	Jgr	
BG1822	백-497	기타	백산면	평교리	390		20.0	생활	18	40	충적	0.5	50	30	정읍023	8	Jgr	
BG1823	백-540	기타	백산면	평교리	390		20.0	생활	18	40	충적	0.5	50	30	정읍023	8	Jgr	
BG1824	백-557	기타	백산면	평교리	390		20.0	생활	18	40	충적	0.5	50	30	정읍023	8	Jgr	
BG1825	백-544	기타	백산면	평교리	393-3		20.0	생활	18	40	충적	0.5	50	30	정읍022	8	Jgr	
BG1826	백-529	기타	백산면	평교리	394-1		20.0	생활	18	40	충적	0.5	50	30	정읍022	8	Jgr	
BG1827	94-11	기타	백산면	평교리	400-1		21.0	농업	18	40	충적	0.5	50	40	정읍022	8	Jgr	
BG1828	20	기타	백산면	평교리	400-3		21.0	농업	18	40	충적	0.5	60	40	정읍022	8	Jgr	
BG1829	89-02	기타	백산면	평교리	412-3		21.0	농업	19	40	충적	0.5	50	40	정읍022	8	Jgr	
BG1830	85-15	기타	백산면	평교리	416-2		21.0	농업	24	40	충적	0.5	50	40	정읍022	8	Jgr	
BG1831	94-03	기타	백산면	평교리	416-5		21.0	농업	18	40	충적	0.5	60	40	정읍022	8	Jgr	
BG1832	90-05	기타	백산면	평교리	420		21.0	농업	18	40	충적	0.5	50	40	정읍022	8	Jgr	
BG1833	84-07	기타	백산면	평교리	422		21.0	농업	18	40	충적	0.5	50	40	정읍022	8	Jgr	

<부록 2.1> 현장조사관정내역(계속)

관정공번	허가_신고 번호	허가 형태	읍/면	동/리	번지	사용자명	표고 (m)	관정 용도	우물 심도	우물 구경(mm)	관정 구분	펌프 마력(HP)	양수능력 (m ³ /일)	토출관 구경(mm)	도엽 번호	소유역	지질 기호	해안거리 (m)
BG1834	95-83	기타	백산면	평교리	427-1		21.0	농업	18	40	총적	0.5	50	40	정읍022	8	Jgr	
BG1835	백-574	기타	백산면	평교리	45		20.0	생활	18	40	총적	0.5	50	30	정읍022	8	Jgr	
BG1836	18	기타	백산면	평교리	464-1		21.0	농업	18	40	총적	0.5	60	40	정읍022	8	Jgr	
BG1837	백-558	기타	백산면	평교리	497		20.0	생활	18	40	총적	0.5	50	30	부안030	7	Jgr	
BG1838	백-481	기타	백산면	평교리	498		20.0	생활	18	40	총적	0.5	50	30	정읍022	8	Qa	
BG1839	백-565	기타	백산면	평교리	505		20.0	생활	18	40	총적	0.5	50	30	정읍022	8	Qa	
BG1840	백-482	기타	백산면	평교리	506		20.0	생활	18	40	총적	0.5	50	30	정읍022	8	Qa	
BG1841	백-490	기타	백산면	평교리	508		20.0	생활	18	40	총적	0.5	50	30	정읍022	8	Qa	
BG1842	백-575	기타	백산면	평교리	51		20.0	생활	18	40	총적	0.5	50	30	정읍022	8	Jgr	
BG1843	백-573	기타	백산면	평교리	51-2		20.0	생활	18	40	총적	0.5	50	30	정읍022	8	Jgr	
BG1844	85-12	기타	백산면	평교리	529-2		21.0	농업	21	40	총적	0.5	50	40	정읍022	8	Jgr	
BG1845	95-5	기타	백산면	평교리	536		20.0	농업	18	40	총적	0.5	50	40	정읍023	8	Jgr	
BG1846	84-02	기타	백산면	평교리	536		21.0	농업	18	50	총적	0.5	50	40	정읍023	8	Jgr	
BG1847	82-01	기타	백산면	평교리	541-3		21.0	농업	24	50	총적	0.5	50	40	정읍022	8	Jgr	
BG1848	87-04	기타	백산면	평교리	547-2		21.0	농업	19	40	총적	0.5	50	40	정읍022	8	Jgr	
BG1849	95-22	기타	백산면	평교리	548-4		20.0	농업	18	40	총적	0.5	50	40	정읍022	8	Jgr	
BG1850	95-7	기타	백산면	평교리	549-2		20.0	농업	18	40	총적	0.5	50	40	정읍022	8	Qa	
BG1851	89-18	기타	백산면	평교리	551		21.0	농업	21	40	총적	0.5	50	40	정읍022	8	Qa	
BG1852	백-494	기타	백산면	평교리	557-16		20.0	생활	18	40	총적	0.5	50	30	정읍022	8	Qa	
BG1853	백-582	기타	백산면	평교리	56		20.0	생활	18	40	총적	0.5	50	30	정읍022	8	Jgr	
BG1854	94-17	기타	백산면	평교리	567		21.0	농업	18	40	총적	0.5	50	40	정읍022	8	Qa	
BG1855	95-31	기타	백산면	평교리	568-2		20.0	농업	18	40	총적	0.5	50	40	정읍022	8	Qa	
BG1856	92-06	기타	백산면	평교리	576-4		21.0	농업	18	40	총적	0.5	50	40	정읍022	8	Qa	
BG1857	백-579	기타	백산면	평교리	58		20.0	생활	18	40	총적	0.5	50	30	정읍022	8	Jgr	
BG1858	95-26	기타	백산면	평교리	585-3		20.0	농업	18	40	총적	0.5	50	40	정읍022	8	Jgr	
BG1859	95-62	기타	백산면	평교리	586-4		20.0	농업	18	40	총적	0.5	50	40	정읍022	8	Jgr	
BG1860	백-420	기타	백산면	평교리	682-10		20.0	생활	18	40	총적	0.5	50	30	정읍012	7	Qa	
BG1861	87-11	기타	백산면	평교리	71		21.0	농업	19	40	총적	0.5	50	40	정읍022	8	Jgr	
BG1862	95-113	기타	백산면	평교리	74		20.0	농업	18	40	총적	0.5	50	40	정읍022	8	Jgr	
BG1863	84-01	기타	백산면	평교리	75-2		21.0	농업	20	50	총적	0.5	50	40	정읍022	8	Jgr	
BG1864	82-02	기타	백산면	평교리	78		21.0	농업	28	50	총적	0.5	50	40	정읍022	8	Jgr	
BG1865	85-16	기타	백산면	평교리	79		21.0	농업	18	40	총적	0.5	50	40	정읍022	8	Jgr	
BG1866	95-대1	기타	백산면	평교리	81		20.0	농업	105	250	암반	10	250	75	정읍022	8	Jgr	
BG1867	94-06	기타	백산면	평교리	882		21.0	농업	18	40	총적	0.5	50	40	정읍022	8	Jgr	
BG1868	95-61	기타	백산면	평교리	883		20.0	농업	18	40	총적	0.5	50	40	정읍022	8	Jgr	
BG1869	86-05	기타	백산면	평교리	91		21.0	농업	20	40	총적	0.5	60	40	정읍023	8	Jgr	
BG1870	백-578	기타	백산면	평교리	9-1		20.0	생활	18	40	총적	0.5	50	30	정읍022	8	Jgr	
BG1871	95-36	기타	백산면	평교리	929-6		20.0	농업	18	40	총적	0.5	50	40	정읍023	8	Jgr	
BG1872	95-106	기타	백산면	평교리	932-1		20.0	농업	18	40	총적	0.5	50	40	정읍022	8	Jgr	

<부록 2.1> 현장조사관정내역(계속)

관정공번	허가_신고 번호	허가 형태	읍/면	동/리	번지	사용자명	표고 (m)	관정 용도	우물 심도	우물 구경(mm)	관정 구분	펌프 마력(HP)	양수능력 (m ³ /일)	토출관 구경(mm)	도면 번호	소유역	지질 기호	해안거리 (m)
BG1873	백-898	기타	백산면	평교리	망산		20.0	생활	18	40	총적	0.5	50	30	정읍022	8	Qa	
BG1874	94-05	기타	백산면	평교리	산62-2		21.0	농업	18	40	총적	0.5	50	40	정읍022	8	Jgr	
BG1875	94-12	기타	백산면	평교리	산68		21.0	농업	18	40	총적	0.5	50	40	정읍022	8	Jgr	
BG1876	94-16	기타	백산면	평교리	산70-1		21.0	농업	18	40	총적	0.5	50	40	정읍022	8	Jgr	
BG1877	백-901	기타	백산면	평교리	외거		20.0	생활	18	40	총적	1.5	70	30	정읍022	8	Jgr	
BG1878	2	기타	백산면	하청리	123-13		21.0	농업	19	40	총적	0.5	50	40	정읍023	8	Jgr	
BG1879	백-204	기타	백산면	하청리	126		20.0	생활	18	40	총적	0.5	50	30	정읍023	8	Jgr	
BG1880	백-189	기타	백산면	하청리	13-1		20.0	생활	18	40	총적	0.5	50	30	정읍023	8	Jgr	
BG1881	백-212	기타	백산면	하청리	141		20.0	생활	18	40	총적	0.5	50	30	정읍023	8	Jgr	
BG1882	백-238	기타	백산면	하청리	143		20.0	생활	18	40	총적	0.5	50	30	정읍022	8	Jgr	
BG1883	95-94	기타	백산면	하청리	187		20.0	농업	18	40	총적	0.5	50	40				
BG1884	백-154	기타	백산면	하청리	202-22		20.0	생활	18	40	총적	0.5	50	30	정읍023	8	Jgr	
BG1885	백-166	기타	백산면	하청리	207		20.0	생활	18	40	총적	0.5	50	30	정읍023	8	Jgr	
BG1886	백-147	기타	백산면	하청리	210		20.0	생활	18	40	총적	0.5	50	30	정읍023	8	Jgr	
BG1887	백-158	기타	백산면	하청리	224		20.0	생활	18	40	총적	0.5	50	30	정읍023	8	Jgr	
BG1888	백-162	기타	백산면	하청리	225		20.0	생활	18	40	총적	0.5	50	30	정읍022	8	Jgr	
BG1889	백-148	기타	백산면	하청리	227		20.0	생활	18	40	총적	0.5	50	30	정읍023	8	Jgr	
BG1890	백-174	기타	백산면	하청리	236		20.0	생활	18	40	총적	0.5	50	30	정읍023	8	Jgr	
BG1891	90-06	기타	백산면	하청리	300		21.0	농업	18	40	총적	0.5	50	40	정읍022	8	Jgr	
BG1892	93-08	기타	백산면	하청리	300-1		21.0	농업	18	40	총적	0.5	50	40	정읍012	8	Qa	
BG1893	93-01	기타	백산면	하청리	303		21.0	농업	18	40	총적	0.5	50	40	정읍022	8	Jgr	
BG1894	95-82	기타	백산면	하청리	304-1		20.0	농업	18	40	총적	0.5	50	40	정읍023	8	Jgr	
BG1895	95-87	기타	백산면	하청리	307-18		21.0	농업	18	40	총적	0.5	50	40	정읍023	8	Jgr	
BG1896	95-54	기타	백산면	하청리	307-2		20.0	농업	18	40	총적	0.5	50	40	정읍023	8	Jgr	
BG1897	94-05	기타	백산면	하청리	307-2		21.0	농업	18	40	총적	0.5	50	40	정읍023	8	Jgr	
BG1898	백-183	기타	백산면	하청리	308		20.0	생활	18	40	총적	0.5	50	30	정읍023	8	Jgr	
BG1899	백-169	기타	백산면	하청리	309		20.0	생활	18	40	총적	0.5	50	30	정읍023	8	Jgr	
BG1900	백-153	기타	백산면	하청리	326		20.0	생활	18	40	총적	0.5	50	30	정읍023	8	Jgr	
BG1901	백-163	기타	백산면	하청리	335-2		20.0	생활	18	40	총적	0.5	50	30	정읍023	8	Jgr	
BG1902	백-182	기타	백산면	하청리	337		20.0	생활	18	40	총적	0.5	50	30	정읍022	8	Jgr	
BG1903	백-195	기타	백산면	하청리	35-10		20.0	생활	18	40	총적	0.5	50	30	정읍023	8	Jgr	
BG1904	백-196	기타	백산면	하청리	35-4		20.0	생활	18	40	총적	0.5	50	30	정읍023	8	Jgr	
BG1905	백-198	기타	백산면	하청리	35-5		20.0	생활	18	40	총적	0.5	50	30	정읍023	8	Jgr	
BG1906	6	기타	백산면	하청리	355-10		21.0	농업	18	40	총적	0.5	60	40	정읍023	8	Jgr	
BG1907	백-216	기타	백산면	하청리	360		20.0	생활	18	40	총적	0.5	50	30	정읍022	8	Jgr	
BG1908	백-201	기타	백산면	하청리	36-5		20.0	생활	18	40	총적	0.5	50	30	정읍023	8	Jgr	
BG1909	백-177	기타	백산면	하청리	367		20.0	생활	18	40	총적	0.5	50	30	정읍023	8	Jgr	
BG1910	백-181	기타	백산면	하청리	377		20.0	생활	18	40	총적	0.5	50	30	정읍023	8	Jgr	
BG1911	백-193	기타	백산면	하청리	38-2		20.0	생활	18	40	총적	0.5	50	30	정읍023	8	Jgr	

<부록 2.1> 현장조사관정내역(계속)

관정공번	허가_신고 번호	허가 형태	읍/면	동/리	번지	사용자명	표고 (m)	관정 용도	우물 심도	우물 구경(mm)	관정 구분	펌프 마력(HP)	양수능력 (m ³ /일)	토출관 구경(mm)	도엽 번호	소유역	지질 기호	해안거리 (m)
BG1912	95-50	기타	백산면	하청리	383-1		21.0	농업	18	40	총적	0.5	50	40	정읍023	8	Jgr	
BG1913	95-49	기타	백산면	하청리	414-16		20.0	농업	18	40	총적	0.5	50	40	정읍023	8	Jgr	
BG1914	95-3	기타	백산면	하청리	415-2		20.0	농업	18	40	총적	0.5	50	40	정읍023			
BG1915	95-98	기타	백산면	하청리	417-5		20.0	농업	18	40	총적	0.5	50	40	정읍023	8	Jgr	
BG1916	8	기타	백산면	하청리	420-3		21.0	농업	19	40	총적	0.5	50	40	정읍023	8	Jgr	
BG1917	94-21	기타	백산면	하청리	43-1		21.0	농업	18	40	총적	0.5	50	40	정읍023	8	Jgr	
BG1918	25	기타	백산면	하청리	435-3		20.0	농업	18	40	총적	0.5	60	40	정읍023	8	Jgr	
BG1919	백-211	기타	백산면	하청리	442		20.0	생활	18	40	총적	0.5	50	30	부안030	7	Jgr	
BG1920	백-220	기타	백산면	하청리	443		20.0	생활	18	40	총적	0.5	50	30	정읍023	8	Jgr	
BG1921	95-101	기타	백산면	하청리	444		20.0	농업	18	40	총적	0.5	50	40	정읍023	8	Jgr	
BG1922	88-04	기타	백산면	하청리	448		21.0	농업	22	40	총적	0.5	50	40	정읍023	8	Jgr	
BG1923	백-215	기타	백산면	하청리	449		20.0	생활	18	40	총적	0.5	50	30	정읍023	8	Jgr	
BG1924	백-206	기타	백산면	하청리	451		20.0	생활	18	40	총적	0.5	50	30	정읍023	8	Jgr	
BG1925	백-168	기타	백산면	하청리	452		20.0	생활	18	40	총적	0.5	50	30	부안030	7	Jgr	
BG1926	백-210	기타	백산면	하청리	454		20.0	생활	18	40	총적	0.5	50	30	정읍023	8	Jgr	
BG1927	92-05	기타	백산면	하청리	454-12		21.0	농업	18	40	총적	0.5	50	40	정읍023	8	Jgr	
BG1928	95-05	기타	백산면	하청리	454-18		21.0	농업	18	40	총적	0.5	50	40	정읍023	8	Jgr	
BG1929	백-223	기타	백산면	하청리	454-2		20.0	생활	18	40	총적	0.5	50	30	정읍023	8	Jgr	
BG1930	백-228	기타	백산면	하청리	455		20.0	생활	18	40	총적	0.5	50	30	정읍023	8	Jgr	
BG1931	95-14	기타	백산면	하청리	467-23		25.0	농업	18	40	총적	0.5	50	40	정읍023	8	Jgr	
BG1932	1	기타	백산면	하청리	477-10		21.0	농업	19	40	총적	0.5	50	40	정읍023	8	Jgr	
BG1933	95-대3	기타	백산면	하청리	477-26		20.0	농업	108	250	암반	10	280	75	정읍023	8		
BG1934	94-10	기타	백산면	하청리	479		21.0	농업	18	40	총적	0.5	50	40	정읍023	8	Jgr	
BG1935	95-53	기타	백산면	하청리	488-1		20.0	농업	18	40	총적	0.5	50	40	정읍012	8	Qa	
BG1936	16	기타	백산면	하청리	493-5		21.0	농업	19	40	총적	0.5	60	40	정읍023	8	Jgr	
BG1937	94-22	기타	백산면	하청리	516-4		21.0	농업	18	40	총적	0.5	50	40	정읍023	8	Jgr	
BG1938	95-04	기타	백산면	하청리	577-1		21.0	농업	18	40	총적	0.5	50	40	정읍023	8	Jgr	
BG1939	95-44	기타	백산면	하청리	580-3		20.0	농업	18	40	총적	0.5	60	40	정읍023	8	Jgr	
BG1940	95-114	기타	백산면	하청리	581-4		20.0	농업	18	40	총적	0.5	50	40	정읍023	8	Jgr	
BG1941	95-63	기타	백산면	하청리	603-2		20.0	농업	18	40	총적	0.5	50	40	정읍023	8	Jgr	
BG1942	95-03	기타	백산면	하청리	607-4		21.0	농업	18	40	총적	0.5	50	40	정읍023	8	Jgr	
BG1943	95-100	기타	백산면	하청리	612-3		20.0	농업	18	40	총적	0.5	50	40	정읍023	8	Jgr	
BG1944	95-96	기타	백산면	하청리	622		20.0	농업	18	40	총적	0.5	50	40	정읍023			
BG1945	94-04	기타	백산면	하청리	631		21.0	농업	18	40	총적	0.5	50	40	정읍023	8	Jgr	
BG1946	94-08	기타	백산면	하청리	631-2		21.0	농업	18	40	총적	0.5	50	40	정읍012	8	Jgr	
BG1947	7	기타	백산면	하청리	64-9		21.0	농업	18	40	총적	0.5	60	40	정읍023	8	Jgr	
BG1948	백-194	기타	백산면	하청리	67-2		20.0	생활	18	40	총적	0.5	50	30	정읍023	8	Jgr	
BG1949	95-대2	기타	백산면	하청리	산25-1		20.0	농업	105	250	암반	10	280	75	정읍023	8	Jgr	
BG1950	95-182	기타	백산면	하청리	신흥	하관중		생활	18	40	총적	1.5	70	40	정읍023	8	Jgr	

<부록 2.1> 현장조사관정내역(계속)

관정공번	허가_신고 번호	허가 형태	읍/면	동/리	번지	사용자명	표고 (m)	관정 용도	우물 심도	우물 구경(mm)	관정 구분	펌프 마력(HP)	양수능력 (m ³ /일)	토출관 구경(mm)	도엽 번호	소유역	지질 기호	해안거리 (m)
BG1951			변산면	지서리	518	허기수	18.3	농업	106	150	암반	7.5	170	50	부안032	3	Kav	1850
BG1952			변산면	지서리	지서2구	김종근	10.0	농업	100	200	암반			50	부안032	3	Kav	
BG1953			변산면	지서리	106-3	김광수	15.3	농업	150	200	암반	7.5	200	50	부안032	3	Kav	1700
BG1954			변산면	윤산리	159-5	김낙주	30.0	농업	128	200	암반	15	350	75	부안42	3	Kav	2540
BG1955			변산면	윤산리	118-1	김양술	37.2	농업	85	200	암반	7.5	300	50	부안42	3	Kav	
BG1956	94-220	허가	변산면	윤산리	윤산	김관수	40.0	농업	100	200	암반			50	부안42	3	Kav	3510
BG1957			변산면	윤산리	154	김경철	30.0	농업	70	200	암반	10	530	75	부안42	3	Kav	
BG1958	94-6	허가	변산면	윤산리	401-2	이동옥	5.4	생활	77	200	암반	20	354	75	부안031	4	Kav	560
BG1959			변산면	윤산리	343-1	임정식	20.0	농업	100	200	암반	5	150	50	부안031	4	Kav	900
BG1960	94-179	허가	변산면	윤산리	고사	농업기반공사	5.7	농업	120	200	암반		160	50	부안031	4	Kav	
BG1961	94-179	허가	변산면	윤산리	고사	임정식	10.0	농업	100	150	암반			50	부안031	4	Kav	
BG1962	대항-1	허가	변산면	대항리	196-4	김종산	20.0	농업	70	200	암반	7.5	432	75	부안023	3	Kav	440
BG1963	94-307	허가	변산면	대항리	목정	김태성	20.0	농업	105	200	암반	7.5	250	50	부안023	3	Kav	
BG1964			변산면	중계리	군막	이재수	10.0	생활	180	200	암반	7.5	170	75	부안033	3	Kav	
BG1965			변산면	마포리	635-13	채길병	22.6	농업	106	200	암반	5	150	50	위도050	4	Kav	460
BG1966			변산면	마포리	산68-1	유충신	20.0	농업	80	200	암반	7.5	250	75	위도050	4	Kav	3040
BG1967			변산면	마포리	518	송형섭	10.0	농업	68	200	암반	5	250	75	위도050	4	Kav	
BG1968			변산면	마포리	4275	라행자	20.0	생활	100	200	암반	7.5		50	위도050	4	Kav	1260
BG1969			변산면	마포리	63-2	이상근	32.7	농업	135	200	암반	5	250	50	부안041	4	Kav	3290
BG1970			변산면	마포리	280	윤정섭	57.9	농업	103	200	암반	7.5	260	75	부안051	4	Kav	4140
BG1971			변산면	격포리	217-7	김인성	10.0	농업	130	200	암반	7.5	250	65	위도050	4	Kav	660
BG1972			변산면	격포리	217-7	김인성	10.0	농업	101	200	암반	7.5	250	65	위도050	4	Kav	
BG1973			변산면	격포리	57-2	김인성	12.9	농업	95	200	암반	7.5	250	75	위도050	4	Kav	300
BG1974	86-7	허가	변산면	격포리	421-20	이상주	10.0	농업	70	200	암반	7.5	250	75	위도060	4	Kgp	470
BG1975	83-4	허가	변산면	도청리	781-1	김현채	20.0	생활	59	200	암반	30	748	40	위도060	4	Kav	
BG1976	언포-1	허가	변산면	도청리	485-1	김영준	10.0	농업	63	200	암반	5	250	75	위도070	4	Kav	
BG1977	92-31	허가	변산면	도청리	146-1	박행진	20.0	생활	80	200	암반	3	300	50	부안061	4	Kav	
BG1978			변산면	도청리		박광진	21.6	농업	65	150	암반	5	151	50	부안061	4	Kav	
BG1979			변산면	격포리	129	고순기	10.2	생활	121	200	암반	7.5	230	50	위도049	4		290
BG1980			변산면	도청리			13.8	농업	100	200	암반			50	위도070	4	Kav	270
BG1981			변산면	도청리	506	조기정	10.0	생활	80	200	암반	0.5		50	위도070	4	Kav	
BG1982			변산면	도청리	506	조기정	10.0	생활	80	200	총적	2		40	위도070	4	Kav	
BG1983			변산면	도청리	506	조기정	10.0	생활	106	200	암반	2		50	위도070	4	Kav	
BG1984			변산면	도청리	312		10.0	생활	70	200	총적	5	120	50	위도070	4		110
BG1985	862	허가	변산면	도청리	204-12	정상용	34.4	생활	100	200	암반			40	부안061	4	Kav	
BG1986	945	허가	변산면	윤산리	525-4	박영훈	20.0	생활	100	200	암반			40	부안031	3	Kav	
BG1987	934	허가	변산면	대항리	109-2	김순여	10.0	생활	100	200	암반			50	부안022	3	Kav	
BG1988	94-3	허가	변산면	도청리	모항		20.0	농업	50	40	총적	0.5		40	위도060	4	Kav	
BG1989	94-3	허가	변산면	도청리	모항	신한균	10.0	농업	30	40	총적	0.5		40	위도070	4	Kav	

<부록 2.1> 현장조사관정내역(계속)

관정공번	허가_신고 번호	허가 형태	읍/면	동/리	번지	사용자명	표고 (m)	관정 용도	우물 심도	우물 구경(mm)	관정 구분	펌프 마력(HP)	양수능력 (m ³ /일)	토출관 구경(mm)	도엽 번호	소유역	지질 기호	해안거리 (m)
BG1990	94-3	허가	변산면	도청리	모항		11.6	농업	60	40	총적	0.5		40	부안041	4	Kav	
BG1991	95-6	허가	변산면	격포리	495			농업	50	20		1	50	40	부안059	4	Kgp	
BG1992	94-1	허가	변산면	격포리	383-16			농업	19	40	총적	1	50	40	위도060	4	Kgp	
BG1993	947	허가	변산면	격포리	271-53			생활	50	100	압반	0.5	40	25	위도060	4	Kgp	
BG1994	950	허가	변산면	격포리	산58-46			생활	60	50	압반	3	40	50	부안059	4	Kgp	
BG1995	95-6	허가	변산면	격포리	495			농업	50	20		1	50		부안059	4	Kgp	
BG1996	94-1	허가	변산면	격포리	383-16			농업	19	40	총적	1	50	40	위도060	4	Kgp	
BG1997	838	허가	변산면	대항리	152			농업	190	150	압반	7.5	300	50	부안023	3		
BG1998	949	허가	변산면	대항리	184-2			농업	125	210	압반	3	100	50	부안023	3		
BG1999	827	허가	변산면	대항리	186-35			생활	75	250	압반	3	30	30	부안023	3		
BG2000	828	허가	변산면	대항리	121-8			생활	190	250	압반	3	30	30	부안023	3		
BG2001	839	허가	변산면	대항리	267-1			생활	30	60	총적	1	50	20	부안023	3		
BG2002	865	허가	변산면	대항리	186-4			생활	60	30	압반	1	40	25	부안023	3	Kav	
BG2003	943	허가	변산면	대항리	110-7			생활	100	40	압반	3	30	30	부안023	3	Kav	
BG2004	83-4	허가	변산면	도청리	781-1	김현채	50.0	농업	59	80	압반	1.5	50	25	위도060	4	Kav	
BG2005	언포-1	허가	변산면	도청리	485-1	김영준		농업	63	200	압반		50	50	위도070	4	Kav	
BG2006	95-1	허가	변산면	도청리	162-1			농업	50	20			50		부안061	4	Kav	
BG2007	95-7	허가	변산면	도청리	176			농업	50	20		1	50		부안061		Kav	
BG2008	862	허가	변산면	도청리	204-12	정상용		생활	140	100	압반	5	40	60	부안061	4	Kav	
BG2009	937	허가	변산면	도청리	212			생활	153	100	압반	0.5	40	20	부안061	4	Kav	
BG2010	942	허가	변산면	도청리	27			생활	90	100	압반	3	30	75	부안061	4	Kav	
BG2011	951	허가	변산면	도청리	861			생활	63	250	압반	1	30	25	위도060	4	Kav	
BG2012	95-1	허가	변산면	도청리	162-1			농업	50	20			50		부안061	4	Kav	
BG2013	95-7	허가	변산면	도청리	176			농업	50	20		1	50		부안061		Kav	
BG2014	97-16	허가	변산면	도청리	1105-3			생활	80	250	압반	3	130	32	위도060	4	Kav	
BG2015	2000-3	허가	변산면	도청리	400			생활	100	150	압반	3	96	32	위도070	4	Kav	
BG2016	93-33	허가	변산면	마포리	543			농업	63	200	압반	1	50		위도050	4	Kav	
BG2017	95-8	허가	변산면	마포리	93-1			농업	50	20		1	50		부안041	4	Kav	
BG2018	95-10	허가	변산면	마포리	60-10			농업	50	20		1	50		부안051	4	Kav	
BG2019	95-13	허가	변산면	마포리	44-9			농업	40	20		1	50		부안051	4	Kav	
BG2020	940	허가	변산면	마포리	20			생활	62	65	압반	5	50	50	부안051	4	Kav	
BG2021	941	허가	변산면	마포리	231-9			생활	62	65	압반	5	50	50	부안041	4	Kav	
BG2022	954	허가	변산면	마포리	427-47			생활	85	250	압반	1	30	32	위도050	4	Kav	
BG2023	96-6	허가	변산면	마포리	635-35			농업	80	200	압반	5	150	50	위도050	4	Kav	
BG2024	93-33	허가	변산면	마포리	543			농업	63	200	압반	1	50	50	위도050	4	Kav	
BG2025	95-8	허가	변산면	마포리	93-1			농업	50	20		1	50		부안041	4	Kav	
BG2026	95-10	허가	변산면	마포리	60-10			농업	50	20		1	50		부안051	4	Kav	
BG2027	95-13	허가	변산면	마포리	44-9			농업	40	20	총적	1	50		부안051	4	Kav	
BG2028	2000-15	허가	변산면	마포리	216			생활	90	150	압반	1	53	25	부안041	4	Kav	

<부록 2.1> 현장조사관정내역(계속)

관정공번	허가_신고 번호	허가 형태	읍/면	동/리	번지	사용자명	표고 (m)	관정 용도	우물 심도	우물 구경(mm)	관정 구분	펌프 마력(HP)	양수능력 (m³/일)	토출관 구경(mm)	도면 번호	소유역	지질 기호	해안거리 (m)
BG2029	98-6	허가	변산면	중계리	산 95-1			생활	105	250	암반	3	50	50	부안054	3	Kav	
BG2030	90-24	허가	변산면	지서리	518			농업	106	150	암반		50	50	부안032	3	Kav	
BG2031	935	허가	변산면	지서리	445-6			생활	115	100	암반	10	30	50	부안032	3	Kav	
BG2032	938	허가	변산면	지서리	산4-14			생활	63	65	암반	5	50	50	부안032	3	Kav	
BG2033	952	허가	변산면	지서리	383-2			생활	100	40	암반	3	40	30	부안032	3	Kav	
BG2034	963	허가	변산면	지서리	452-17			생활	140	200	암반	10	40	50	부안032	3	Kav	
BG2035	964	허가	변산면	지서리	452-1			생활	120	200	암반	10	40	50	부안032	3	Kav	
BG2036	965	허가	변산면	지서리	452-1			생활	120	200	암반	10	40	50	부안032	3	Kav	
BG2037	966	허가	변산면	지서리	452-1			농업	120	200	암반	10	50	50	부안032	3	Kav	
BG2038	967	허가	변산면	지서리	452-1			농업	120	200	암반	10	50	50	부안032	3	Kav	
BG2039	968	허가	변산면	지서리	452-1			농업	120	200	암반	10	50	50	부안032	3	Kav	
BG2040	969	허가	변산면	지서리	452-1			농업	120	200	암반	10	50	60	부안032	3	Kav	
BG2041	970	허가	변산면	지서리	452-1			농업	120	200	암반	10	50	50	부안032	3	Kav	
BG2042	90-24	허가	변산면	지서리	518			농업	106	150	암반		50	50	부안032	3	Kav	
BG2043	86- 59	기타	보안면	우동리	758-1	임승화	20.0	농업	70	200	암반	10	372	75	부안056	5	Kav	1560
BG2044	99-26	허가	보안면	신활리	650-1	이용길	10.0	농업	100	200	암반	5	150	50	부안056	5	Kav	
BG2045			보안면	신복리	650	이철수	10.0	농업	80	200	암반	7.5	250	50	부안056	5	Kav	
BG2046			보안면	신복리	648	이철수	10.0	농업	80	200	암반	7.5	250	75	부안056	5	Kav	790
BG2047	95- 336	기타	보안면	신복리	667-7	최성기	10.0	농업	80	200	암반	7.5	250	75	부안056	5		840
BG2048			보안면	남포리	129-1	부안지소	34.2	농업	70	250	암반	20	412	75	부안047	5	Jgr	
BG2049			보안면	상입석리	460	허연수	30.0	농업	90	200	암반	7.5	300	75	부안048	5	Jgr	
BG2050	89- 71	기타	보안면	상입석리	16-2	정경연	28.0	농업	70	200	암반	10	300	75	부안048	5	Jgr	
BG2051			보안면	하입석리	1184-6	허양기	20.0	농업	60	200	암반	5	250	50	부안058	5	Jgr	
BG2052	95- 334	기타	보안면	월천리	180-2	황상길	29.8	농업	110	200	암반	7.5	270	75	부안048	5	Jgr	
BG2053	92- 115	기타	보안면	월천리	694-9	김완식	30.0	농업	78	200	암반	10	250	75	부안048	5	Jgr	
BG2054	88- 68	기타	보안면	부곡리	413-1	허성석	20.0	농업	71	200	암반		406	75	부안049	5	Jgr	
BG2055			보안면	상림리	하석교	김희준	10.0	생활	30	40	충적	0.5		40	부안059	5	Jgr	
BG2056			보안면	상림리	520	고석진	12.0	농업	72	200	암반	7.5	288	50	부안049	5	Jgr	
BG2057	95- 333	기타	보안면	하입석리	12-6	정형연	20.0	농업	100	200	암반	7.5	600	75	부안058	5		460
BG2058			보안면	하입석리	수랑	김황식	20.0	생활	30	40	충적	1	50	40	부안058	5	Jgr	
BG2059			보안면	상림리	741	변동운	20.0	농업	154	200	암반	5	200	50	부안059	5		5000
BG2060			보안면	상림리	하림	변동운	20.0	생활	30	40	충적	1	0	40	부안059	5		5100
BG2061			보안면	상림리	744	변동운	20.0	농업	154	200	암반	5	200	50	부안059	5		
BG2062	95- 339	기타	보안면	유천리	722-1	정영옥	10.0	농업	151	200	암반	7.5	200	75	부안067	5		
BG2063			보안면	유천리	호암	김문수	10.0	생활	30	50	충적	1		50	부안067	5		
BG2064			보안면	유천리	1219	이용기	10.0	농업	80	200	암반	7.5	300	50	부안057	5		1080
BG2065			보안면	신복리	신활	유창천	14.1	농업	100	250	암반	7.5	150	50	부안056	5	Kav	
BG2066	82- 20	기타	보안면	신복리	453-3	유창천	10.0	농업	92	200	암반	7.5	400	30	부안066	5	Kav	
BG2067			보안면	신복리	종곡	박삼례	15.1	농업	170	200	암반	5	150	50	부안056	5	Kav	1180

<부록 2.1> 현장조사관정내역(계속)

관정공번	허가_신고 번호	허가 형태	읍/면	동/리	번지	사용자명	표고 (m)	관정 용도	우물 심도	우물 구경(mm)	관정 구분	펌프 마력(HP)	양수능력 (m ³ /일)	토출관 구경(mm)	도면 번호	소유역	지질 기호	해안거리 (m)
BG2068			보안면	우동리	138	이병수	20.0	공업	165	150	압반	15	150	50	부안056	5	Kav	
BG2069			보안면	우동리	138	이병수	20.0	공업	105	150	압반	5	250	50	부안056	5	Kav	
BG2070			보안면	우동리	138	이병수	11.0	공업	200	150	압반	20	200	75	부안056	5	Kav	
BG2071			보안면	남포리	648	박종철	10.0	농업	102	200	압반	7.5	300	75	부안057	5		
BG2072			보안면	남포리	산127-1	박종철	10.0	농업	100	200	압반	5	150	50	부안057	5		2990
BG2073			보안면	유천리	228-20	최봉규	24.9	농업	150	200	압반	5	250	50	부안057	5	Kav	
BG2074			보안면	영전리	515	행정실	10.1	생활	100	200	압반	2	100	40	부안057	5		
BG2075	84- 52	기타	보안면	월천리	38-1	최용근	22.9	농업	82	200	압반	5	180	50	부안049	5	Jgr	
BG2076			보안면	상림리	상석교	이종택	10.0	생활	100	200	압반			50	부안049	5	Jgr	
BG2077			보안면	상림리	상석교	이종택	10.0	생활	30	40	총적	1		40	부안049	5	Jgr	
BG2078			보안면	부곡리	성산	김숙희	10.0	농업	100	200	압반	1	50	40	부안049	5	Jgr	6600
BG2079			보안면	하입석리	송정	허경옥	20.0	생활	30	40	총적	0.5		40	부안048	5	Jgr	
BG2080			보안면	남포리	339-16	이재석	10.0	공업	100	150	압반			40	부안057	5	Jgr	3220
BG2081			보안면	남포리	186-1	이명복	30.4	공업	100	150	압반			30	부안047	5	Jgr	
BG2082			보안면	상입석리	홍산	허익환	27.7	생활	100	40	총적	0.5	50	40	부안048	5	Jgr	
BG2083			보안면	상입석리	홍산	허익환	21.5	생활	30	40	총적	1		40	부안048	5	Jgr	4950
BG2084			보안면	상입석리		김인	20.2	농업	130	200	압반	4	100	40	부안058	5		4570
BG2085			보안면	우동리	우동	조순기	27.8	생활	21	45	총적	0.5	50	45	부안056	5	Kav	2620
BG2086			보안면	유천리	새마을	이연식	30.0	생활	30	40	총적	0.5	50	40	부안057	5	Kav	
BG2087			보안면	남포리	129-1	농업기반공사	38.6	농업	70	200	압반	20	412	50	부안047	5	Jgr	4830
BG2088			보안면	영전리	237	윤인순	10.0	생활	30	40	총적	1	50	40	부안058	5	Jgr	
BG2089			보안면	하입석리	1000	농업기반공사	10.0	농업	72	200	압반	20	454	50	부안058	5	Jgr	3670
BG2090			보안면	신원리			12.0	농업	100	200	압반			50	부안057	5		
BG2091			보안면	신원리			17.4	농업	100	200	압반			50	부안058	5	Jgr	
BG2092			보안면	신원리			20.0	농업	100	200	압반			50	부안058	5	Jgr	
BG2093			보안면	신원리			17.1	농업	100	200	압반			50	부안058	5	Jgr	
BG2094			보안면	신원리			20.0	농업	100	200	압반			50	부안058	5	Jgr	
BG2095			보안면	상입석리	홍산		22.8	농업	75	280	압반	5	216	50	부안048	5	Jgr	
BG2096			보안면	상입석리	홍산		23.3	농업	100	200	압반			50	부안048	5	Jgr	
BG2097			보안면	하입석리	제내		20.0	농업	100	200	압반			50	부안058	5	Jgr	
BG2098			보안면	우동리	감돌		30.0	농업	35	40	총적	0.5		40	부안056	5	Kav	
BG2099			보안면	우동리	우동		30.0	농업	20	40	총적	0.5		40	부안056	5	Kav	
BG2100			보안면	우동리	감돌		25.6	농업	19	40	총적	0.5		40	부안056	5	Kav	
BG2101			보안면	우동리	우동		20.0	농업	15	40	총적	0.5		40	부안056	5	Kav	
BG2102			보안면	우동리	우동		22.9	농업	18	40	총적	0.5		40	부안056	5	Kav	
BG2103			보안면	신북리	신북		10.0	농업	32	40	총적	0.5		40	부안066	5		
BG2104			보안면	남포리	외포		12.3	농업	28	40	총적	0.5		40	부안057	5		
BG2105			보안면	남포리	외포		10.0	농업	19	40	총적	0.5		40	부안057	5		
BG2106			보안면	남포리	외포		13.8	농업	20	40	총적	0.5		40	부안057	5		

<부록 2.1> 현장조사관정내역(계속)

관정공번	허가_신고 번호	허가 형태	읍/면	동/리	번지	사용자명	표고 (m)	관정 용도	우물 심도	우물 구경(mm)	관정 구분	펌프 마력(HP)	양수능력 (m ³ /일)	토출관 구경(mm)	도엽 번호	소유역	지질 기호	해안거리 (m)
BG2107			보안면	남포리	원남포		19.9	하업	25	40	총적	0.5		40	부안057	5		
BG2108			보안면	남포리	원남포		23.4	하업	20	40	총적	0.5		40	부안057	5		
BG2109			보안면	하입석리	원천동		48.5	하업	20	40	총적	0.5		40	부안047	5	Kav	
BG2110			보안면	하입석리	신월		10.0	하업	17	40	총적	0.5		40	부안058	5	Jgr	
BG2111			보안면	영전리	신월		10.0	하업	30	40	총적	0.5		40	부안058	5	Jgr	
BG2112			보안면	영전리	와등		10.0	하업	30	40	총적	0.5		40	부안057	5	Jgr	
BG2113			보안면	영전리	원영전		10.0	하업	30	40	총적	0.5		40	부안058	5	Jgr	
BG2114			보안면	영전리	원영전		10.0	하업	25	40	총적	0.5		40	부안058	5	Jgr	
BG2115			보안면	하입석리	제내		19.4	하업	12	40	총적	0.5		40	부안058	5	Jgr	
BG2116			보안면	하입석리	제내		10.2	하업	18	40	총적	0.5		40	부안058	5	Jgr	
BG2117	87- 36	기타	보안면	하입석리	월천		35.0	하업	30	40	총적	0.5		40	부안048	5	Jgr	
BG2118			보안면	남포리	하입석	성일량	27.8	하업	25	40	총적	0.5		40	부안047	5		
BG2119			보안면	상입석리	윗선들		30.0	하업	26	40	총적	0.5		40	부안048	5		
BG2120			보안면	월천리	갓점		29.0	하업	20	40	총적	0.5		40	부안048	5	Jgr	
BG2121			보안면	월천리	갓점		28.0	하업	24	40	총적	0.5		40	부안048	5	Jgr	
BG2122			보안면	월천리	갓점		30.0	하업	30	40	총적	0.5		40	부안048	5	Jgr	
BG2123			보안면	월천리	갓점		26.2	하업	35	40	총적	0.5		40	부안048	5	Jgr	
BG2124			보안면	상입석리	윗선들		24.4	하업	18	40	총적	0.5		40	부안058	5		
BG2125			보안면	상입석리	윗선들		21.1	하업	27	40	총적	0.5		40	부안058	5		
BG2126			보안면	상입석리	윗선들		20.0	하업	16	40	총적	0.5		40	부안058	5		
BG2127			보안면	상입석리	윗선들		20.0	하업	20	40	총적	0.5		40	부안058	5	Jgr	
BG2128			보안면	상입석리	윗선들		20.0	하업	20	40	총적	0.5		40	부안058	5	Jgr	
BG2129			보안면	하입석리	하입석		10.0	하업	37	40	총적	0.5		40	부안058	5	Jgr	
BG2130			보안면	하입석리	하입석		10.0	하업	20	40	총적	0.5		40	부안058	5	Jgr	
BG2131			보안면	하입석리	반평	이영문	10.0	하업	20	40	총적	0.5		40	부안058	5		
BG2132			보안면	하입석리	반평	박남석	10.0	하업	22	40	총적	0.5		40	부안059	5		
BG2133			보안면	하입석리	반평	임성훈	12.6	하업	31	40	총적	0.5		40	부안059	5		
BG2134			보안면	하입석리	반평	임노일	14.9	하업	18	40	총적	0.5		40	부안059	5		
BG2135			보안면	하입석리	반평	정자익	20.0	하업	16	40	총적	0.5		40	부안059	5		
BG2136			보안면	하입석리	가분		10.0	하업	22	40	총적	0.5		40	부안059	5	Jgr	
BG2137			보안면	부곡리	삼석교		20.0	하업	27	40	총적	0.5		40	부안049	5	Jgr	
BG2138			보안면	부곡리	신성산		20.0	하업	35	40	총적	0.5		40	부안049	5	Jgr	
BG2139			보안면	상입석리	홍산		40.0	하업	27	40	총적	0.5		40	부안048	5		
BG2140			보안면	상입석리	선돌		20.0	하업	25	40	총적	0.5		40	부안048	5	Jgr	
BG2141	87- 36	기타	보안면	월천리	월천		20.0	하업	30	40	총적	0.5		40	부안048	5	Jgr	
BG2142			보안면	남포리	원남포		38.2	하업	30	40	총적	0.5		40	부안057	5	Kav	
BG2143			보안면	남포리	구장터		20.0	하업	25	40	총적	0.5		40	부안057	5	Kav	
BG2144	87- 36	기타	보안면	월천리	월천		20.0	하업	25	40	총적	0.5		40	부안049	5	Jgr	
BG2145			보안면	하입석리	하입석		10.2	하업	14	40	총적	0.5		40	부안058	5	Jgr	

<부록 2.1> 현장조사관정내역(계속)

관정공번	허가 신고 번호	허가 형태	읍/면	동/리	번지	사용자명	표고 (m)	관정 영도	우물 심도	우물 구경(mm)	관정 구분	펌프 마력(HP)	양수능력 (m ³ /일)	토출관 구경(mm)	도열 번호	소유역	지질 기호	해안거리 (m)
BG2146	94- 162	기타	보안면	남포리	105		20.0	상업	20	40	총적	0.5	50	32	부안047	5	Jgr	
BG2147	83-72	기타	보안면	남포리	120		20.0	상업	20	40	총적	0.5	50	32	부안047	5	Jgr	
BG2148	88- 9	기타	보안면	남포리	123		20.0	상업	20	40	총적	0.5	50	32	부안047	5	Jgr	
BG2149	85- 14	기타	보안면	남포리	174		20.0	상업	20	40	총적	0.5	50	32	부안047	5	Jgr	
BG2150	83-49	기타	보안면	남포리	256		20.0	상업	20	40	총적	0.5	50	32	부안047	5	Kav	
BG2151	83-52	기타	보안면	남포리	266		20.0	상업	20	40	총적	0.5	50	32	부안057	5		
BG2152	83-61	기타	보안면	남포리	299		20.0	상업	20	40	총적	0.5	50	32	부안057	5		
BG2153	95- 299	기타	보안면	남포리	315		20.0	상업	20	40	총적	0.5	50	32	부안057	5		
BG2154	85- 18	기타	보안면	남포리	327		20.0	상업	20	40	총적	0.5	50	32	부안057	5		
BG2155	83-62	기타	보안면	남포리	329		20.0	상업	20	40	총적	0.5	50	32	부안057	5		
BG2156	82-15	기타	보안면	남포리	332		20.0	상업	25	40	총적	0.5	50	32	부안057	5		
BG2157	83-55	기타	보안면	남포리	332		20.0	상업	27	40	총적	0.5	50	32	부안057	5		
BG2158	85- 20	기타	보안면	남포리	332		20.0	상업	20	40	총적	0.5	50	32	부안057	5		
BG2159	95- 9	기타	보안면	남포리	333		20.0	상업	25	40	총적	0.5	50	32	부안057	5		
BG2160	83-67	기타	보안면	남포리	350		20.0	상업	20	40	총적	0.5	50	32	부안057	5		
BG2161	95- 263	기타	보안면	남포리	356		20.0	상업	20	40	총적	0.5	50	32	부안057	5		
BG2162	84- 25	기타	보안면	남포리	378		20.0	상업	20	40	총적	0.5	50	32	부안057	5	Jgr	
BG2163	86- 28	기타	보안면	남포리	398		20.0	상업	20	40	총적	0.5	50	32	부안057	5		
BG2164	94- 121	기타	보안면	남포리	419		20.0	상업	20	40	총적	0.5	50	32	부안057	5	Kav	
BG2165	94- 31	기타	보안면	남포리	427		20.0	상업	20	40	총적	0.5	50	32	부안047	5	Kav	
BG2166	83-143	기타	보안면	남포리	438		20.0	상업	20	40	총적	0.5	50	32	부안047	5	Kav	
BG2167	87- 19	기타	보안면	남포리	603		20.0	상업	25	40	총적	0.5	50	32	부안047	5	Kav	
BG2168	94- 111	기타	보안면	남포리	628		20.0	상업	20	40	총적	0.5	50	32	부안047	5	Kav	
BG2169	84- 9	기타	보안면	남포리	735		20.0	상업	20	40	총적	0.5	50	32	부안057	5		
BG2170	95- 194	기타	보안면	남포리	74-1		20.0	상업	20	40	총적	0.5	50	32	부안047	5	Jgr	
BG2171	94- 30	기타	보안면	남포리	1-4		20.0	상업	20	40	총적	0.5	50	32	부안048	5	Jgr	
BG2172	94- 99	기타	보안면	남포리	23-4		20.0	상업	24	40	총적	0.5	50	32	부안048	5	Jgr	
BG2173	95- 62	기타	보안면	남포리	23-4		20.0	상업	20	40	총적	0.5	50	32	부안048	5	Jgr	
BG2174	94- 169	기타	보안면	남포리	120-1		20.0	상업	20	40	총적	0.5	50	32	부안047	5	Jgr	
BG2175	85- 42	기타	보안면	남포리	127-1		20.0	상업	20	40	총적	0.5	50	32	부안047	5	Jgr	
BG2176	82-13	기타	보안면	남포리	176-2		20.0	상업	25	40	총적	0.5	50	32	부안047	5	Jgr	
BG2177	95- 117	기타	보안면	남포리	176-3		20.0	상업	24	40	총적	0.5	50	32	부안047	5	Jgr	
BG2178	95- 104	기타	보안면	남포리	182-10		20.0	상업	20	40	총적	0.5	50	32	부안047	5	Jgr	
BG2179	87- 21	기타	보안면	남포리	213-2		20.0	상업	20	40	총적	0.5	50	32	부안047	5		
BG2180	86- 11	기타	보안면	남포리	235-1		20.0	상업	20	40	총적	0.5	50	32	부안047	5		
BG2181	89- 38	기타	보안면	남포리	237-1		20.0	상업	20	40	총적	0.5	50	32	부안047	5		
BG2182	86- 14	기타	보안면	남포리	242-1		20.0	상업	20	40	총적	0.5	50	32	부안047	5	Jgr	
BG2183	85- 13	기타	보안면	남포리	257-1		20.0	상업	20	40	총적	0.5	50	32	부안047	5		
BG2184	95- 268	기타	보안면	남포리	257-2		20.0	상업	20	40	총적	0.5	50	32	부안047	5	Kav	

<부록 2.1> 현장조사관정내역(계속)

관정공번	허가_신고 번호	허가 형태	읍/면	동/리	번지	사용자명	표고 (m)	관정 종도	우물 심도	우물 구경(mm)	관정 구분	펌프 마력(HP)	양수능력 (m ³ /일)	토출관 구경(mm)	도면 번호	소유역	지질 기호	해안거리 (m)
BG2185	83-59	기타	보안면	남포리	259-1		20.0	양면	20	40	총적	0.5	50	32	부안047	5		
BG2186	92- 119	기타	보안면	남포리	260-3		20.0	양면	20	40	총적	0.5	50	32	부안047	5	Kav	
BG2187	94- 181	기타	보안면	남포리	260-4		20.0	양면	20	40	총적	0.5	50	32	부안047	5	Kav	
BG2188	94- 146	기타	보안면	남포리	260-5		20.0	양면	20	40	총적	0.5	50	32	부안047	5	Kav	
BG2189	83-51	기타	보안면	남포리	260-6		20.0	양면	20	40	총적	0.5	50	32	부안047	5		
BG2190	85- 47	기타	보안면	남포리	263-3		20.0	양면	20	40	총적	0.5	50	32	부안057	5		
BG2191	83-65	기타	보안면	남포리	268-4		20.0	양면	20	40	총적	0.5	50	32	부안057	5		
BG2192	83-57	기타	보안면	남포리	268-5		20.0	양면	20	40	총적	0.5	50	32	부안057	5		
BG2193	83-64	기타	보안면	남포리	286-3		20.0	양면	20	40	총적	0.5	50	32	부안057	5		
BG2194	85- 19	기타	보안면	남포리	292-1		20.0	양면	20	40	총적	0.5	50	32	부안057	5		
BG2195	86- 15	기타	보안면	남포리	295-1		20.0	양면	20	40	총적	0.5	50	32	부안057	5		
BG2196	89- 39	기타	보안면	남포리	295-2		20.0	양면	20	40	총적	0.5	50	32	부안057	5		
BG2197	82-2	기타	보안면	남포리	311-113		20.0	양면	15	40	총적	0.5	50	32	부안057	5	Kav	
BG2198	85- 92	기타	보안면	남포리	311-114		20.0	양면	20	40	총적	0.5	50	32	부안057	5		
BG2199	95- 313	기타	보안면	남포리	311-119		20.0	양면	20	40	총적	0.5	50	32	부안057	5	Kav	
BG2200	95- 118	기타	보안면	남포리	311-16		20.0	양면	20	40	총적	0.5	50	32	부안057	5		
BG2201	83-58	기타	보안면	남포리	311-22		20.0	양면	20	40	총적	0.5	50	32	부안057	5	Kav	
BG2202	95- 64	기타	보안면	남포리	311-22		20.0	양면	20	40	총적	0.5	50	32	부안057	5	Kav	
BG2203	86- 10	기타	보안면	남포리	311-40		20.0	양면	20	40	총적	0.5	50	32	부안057	5	Kav	
BG2204	83-140	기타	보안면	남포리	311-67		20.0	양면	20	40	총적	0.5	50	32	부안057	5	Kav	
BG2205	83-141	기타	보안면	남포리	311-69		20.0	양면	20	40	총적	0.5	50	32	부안057	5	Kav	
BG2206	83-142	기타	보안면	남포리	311-74		20.0	양면	20	40	총적	0.5	50	32	부안057	5	Kav	
BG2207	83-56	기타	보안면	남포리	332-11		20.0	양면	20	40	총적	0.5	50	32	부안057	5		
BG2208	83-63	기타	보안면	남포리	332-15		20.0	양면	20	40	총적	0.5	50	32	부안057	5		
BG2209	84- 12	기타	보안면	남포리	336-1		20.0	양면	20	40	총적	0.5	50	32	부안057	5		
BG2210	93- 16	기타	보안면	남포리	337-5		20.0	양면	20	40	총적	0.5	50	32	부안057	5		
BG2211	85- 35	기타	보안면	남포리	352-2		20.0	양면	20	40	총적	0.5	50	32	부안057	5		
BG2212	85- 39	기타	보안면	남포리	358-10		20.0	양면	20	40	총적	0.5	50	32	부안057	5		
BG2213	85- 48	기타	보안면	남포리	358-21		20.0	양면	20	40	총적	0.5	50	32	부안057	5		
BG2214	83-114	기타	보안면	남포리	370-5		20.0	양면	20	40	총적	0.5	50	32	부안057	5		
BG2215	95- 332	기타	보안면	남포리	370-5		20.0	양면	102	200	압반	7.5	300	50	부안057	5		
BG2216	82-9	기타	보안면	남포리	374-7		20.0	양면	15	40	총적	0.5	50	32	부안057	5		
BG2217	82-17	기타	보안면	남포리	377-7		20.0	양면	25	40	총적	0.5	50	32	부안057	5	Jgr	
BG2218	88- 59	기타	보안면	남포리	377-7		20.0	양면	20	40	총적	0.5	40	32	부안057	5	Jgr	
BG2219	94- 186	기타	보안면	남포리	377-9		20.0	양면	20	40	총적	0.5	50	32	부안057	5	Jgr	
BG2220	85- 41	기타	보안면	남포리	393-1		20.0	양면	20	40	총적	0.5	50	32	부안057	5		
BG2221	85- 44	기타	보안면	남포리	393-5		20.0	양면	22	40	총적	0.5	50	32	부안057	5		
BG2222	83-122	기타	보안면	남포리	400-1		20.0	양면	20	40	총적	0.5	50	32	부안057	5		
BG2223	95- 13	기타	보안면	남포리	405-1		20.0	양면	20	40	총적	0.5	50	32	부안057	5		

<부록 2.1> 현장조사관정내역(계속)

관정공번	허가_신고 번호	허가 형태	읍/면	동/리	번지	사용자명	표고 (m)	관정 용도	우물 심도	우물 구경(mm)	관정 구분	펌프 마력(HP)	양수능력 (m ³ /일)	토출관 구경(mm)	도엽 번호	소유역	지질 기호	해안거리 (m)
BG2224	83-118	기타	보안면	남포리	405-11		20.0	농업	20	40	총적	0.5	50	32	부안057	5		
BG2225	85- 43	기타	보안면	남포리	405-12		20.0	농업	20	40	총적	0.5	50	32	부안057	5		
BG2226	83-111	기타	보안면	남포리	405-16		20.0	농업	20	40	총적	0.5	50	32	부안057	5		
BG2227	85- 33	기타	보안면	남포리	405-3		20.0	농업	20	40	총적	0.5	50	32	부안057	5		
BG2228	83-110	기타	보안면	남포리	405-5		20.0	농업	20	40	총적	0.5	50	32	부안057	5		
BG2229	91- 4	기타	보안면	남포리	407-1		20.0	농업	20	40	총적	0.5	40	32	부안057	5		
BG2230	85- 34	기타	보안면	남포리	407-3		20.0	농업	20	40	총적	0.5	50	32	부안057	5		
BG2231	95- 65	기타	보안면	남포리	409-24		20.0	농업	27	40	총적	0.5	50	32	부안057	5		
BG2232	84- 11	기타	보안면	남포리	409-6		20.0	농업	20	40	총적	0.5	50	32	부안057	5		
BG2233	94- 93	기타	보안면	남포리	411-2		20.0	농업	25	40	총적	0.5	50	32	부안057	5	Kav	
BG2234	89- 2	기타	보안면	남포리	411-27		20.0	농업	20	40	총적	0.5	50	32	부안057	5		
BG2235	83-60	기타	보안면	남포리	420-15		20.0	농업	20	40	총적	0.5	50	32	부안057	5	Kav	
BG2236	83-44	기타	보안면	남포리	424-16		20.0	농업	20	40	총적	0.5	50	32	부안057	5	Kav	
BG2237	83-45	기타	보안면	남포리	436-1		20.0	농업	20	40	총적	0.5	50	32	부안047	5	Kav	
BG2238	83-53	기타	보안면	남포리	439-1		20.0	농업	20	40	총적	0.5	50	32	부안047	5	Kav	
BG2239	83-50	기타	보안면	남포리	441-1		20.0	농업	20	40	총적	0.5	50	32	부안047	5	Kav	
BG2240	95- 233	기타	보안면	남포리	441-3		20.0	농업	20	40	총적	0.5	50	32	부안047	5	Kav	
BG2241	95- 244	기타	보안면	남포리	445-1		20.0	농업	20	40	총적	0.5	50	32	부안047	5	Kav	
BG2242	95- 54	기타	보안면	남포리	481-2		20.0	농업	20	40	총적	0.5	50	32	부안047	5	Kav	
BG2243	95- 63	기타	보안면	남포리	487-1		20.0	농업	20	40	총적	0.5	50	32	부안047	5	Kav	
BG2244	94- 8	기타	보안면	남포리	493-1		20.0	농업	22	40	총적	0.5	50	32	부안047	5	Kav	
BG2245	95- 103	기타	보안면	남포리	산100-27		20.0	농업	20	40	총적	0.5	50	32	부안057	5		
BG2246	95- 258	기타	보안면	부곡리	33		20.0	농업	20	40	총적	0.5	50	32	부안049	5		
BG2247	83-290	기타	보안면	부곡리	133		20.0	농업	20	40	총적	0.5	50	32	부안049	5	Jgr	
BG2248	95- 220	기타	보안면	부곡리	147		20.0	농업	20	40	총적	0.5	50	32	부안049	5	Jgr	
BG2249	89- 40	기타	보안면	부곡리	157		20.0	농업	20	40	총적	0.5	50	32	부안049	5	Jgr	
BG2250	83-279	기타	보안면	부곡리	203		20.0	농업	24	40	총적	0.5	50	32	부안049	5	Jgr	
BG2251	84- 48	기타	보안면	부곡리	204		20.0	농업	26	40	총적	0.5	50	32	부안049	5	Jgr	
BG2252	89- 35	기타	보안면	부곡리	259		20.0	농업	20	40	총적	0.5	50	32	부안049	5	Jgr	
BG2253	83-274	기타	보안면	부곡리	266		20.0	농업	20	40	총적	0.5	50	32	부안057	5		
BG2254	90- 18	기타	보안면	부곡리	311		20.0	농업	20	40	총적	0.5	40	32	부안049	5	Jgr	
BG2255	90- 32	기타	보안면	부곡리	318		20.0	생활	20	40	총적	0.5	40	32	부안049	2	Jgr	
BG2256	83-275	기타	보안면	부곡리	326		20.0	농업	20	40	총적	0.5	50	32	부안049	5	Jgr	
BG2257	95- 49	기타	보안면	부곡리	456		20.0	농업	20	40	총적	0.5	50	32	부안049	5	Jgr	
BG2258	89- 8	기타	보안면	부곡리	457		20.0	농업	20	40	총적	0.5	50	32	부안049	5	Jgr	
BG2259	90- 33	기타	보안면	부곡리	460		20.0	생활	20	40	총적	0.5	40	32	부안049	2	Jgr	
BG2260	91- 20	기타	보안면	부곡리	461		20.0	생활	20	40	총적	0.5	50	32	부안049	5	Jgr	
BG2261	95- 219	기타	보안면	부곡리	655		20.0	농업	24	40	총적	0.5	50	32	부안049	5	Jgr	
BG2262	95- 218	기타	보안면	부곡리	658		20.0	농업	20	40	총적	0.5	50	32	부안049	5	Jgr	

<부록 2.1> 현장조사관정내역(계속)

관정공번	허가_신고 번호	허가 형태	읍/면	동/리	번지	사용자명	표고 (m)	관정 용도	우물 심도	우물 구경(mm)	관정 구분	펌프 마력(HP)	양수능력 (m ³ /일)	토출관 구경(mm)	도업 번호	소유역	지질 기호	해안거리 (m)
BG2263	84- 52	기타	보안면	부곡리	38-1	최용균	20.0	농업	20	40	총적	0.5	50	32	부안049	5		
BG2264	94- 10	기타	보안면	부곡리	45-1		20.0	농업	20	40	총적	0.5	50	32	부안049	5	Jgr	
BG2265	94- 95	기타	보안면	부곡리	137-1		20.0	농업	20	40	총적	0.5	50	32	부안049	5	Jgr	
BG2266	95- 178	기타	보안면	부곡리	167-2		20.0	농업	20	40	총적	0.5	50	32	부안049	5	Jgr	
BG2267	95- 47	기타	보안면	부곡리	202-1		20.0	농업	20	40	총적	0.5	50	32	부안049	5	Jgr	
BG2268	83-277	기타	보안면	부곡리	205-2		20.0	농업	20	40	총적	0.5	50	32	부안049	5	Jgr	
BG2269	85- 81	기타	보안면	부곡리	207-1		20.0	농업	20	40	총적	0.5	50	32	부안049	5	Jgr	
BG2270	94- 73	기타	보안면	부곡리	226-2		20.0	농업	24	40	총적	0.5	50	32	부안049	5	Jgr	
BG2271	83-273	기타	보안면	부곡리	354-2		20.0	농업	22	40	총적	0.5	50	32	부안049	5	Jgr	
BG2272	83-282	기타	보안면	부곡리	368-4		20.0	농업	20	40	총적	0.5	50	32	부안049	5	Jgr	
BG2273	83-278	기타	보안면	부곡리	390-1		20.0	농업	20	40	총적	0.5	50	32	부안049	5	Jgr	
BG2274	86- 57	기타	보안면	부곡리	392-1		20.0	농업	20	40	총적	0.5	50	32	부안049	5	Jgr	
BG2275	95- 300	기타	보안면	부곡리	423-3		20.0	농업	20	40	총적	0.5	50	32	부안049	5	Jgr	
BG2276	94- 7	기타	보안면	부곡리	436-1		20.0	농업	20	40	총적	0.5	50	32	부안047	5	Kav	
BG2277	83-283	기타	보안면	부곡리	436-2		20.0	농업	20	40	총적	0.5	50	32	부안049	5	Jgr	
BG2278	83-285	기타	보안면	부곡리	455-2		20.0	농업	20	40	총적	0.5	50	32	부안049	5	Jgr	
BG2279	83-287	기타	보안면	부곡리	469-1		20.0	농업	20	40	총적	0.5	50	32	부안049	5	Jgr	
BG2280	94- 106	기타	보안면	부곡리	660-1		20.0	농업	23	40	총적	0.5	50	32	부안049	5	Jgr	
BG2281	94- 66	기타	보안면	부곡리	660-3		20.0	농업	20	40	총적	0.5	50	32	부안049	5	Jgr	
BG2282	94- 61	기타	보안면	상림리	81		20.0	농업	20	40	총적	0.5	50	32	부안059	5	Jgr	
BG2283	86- 43	기타	보안면	상림리	82		20.0	농업	20	40	총적	0.5	50	32	부안059	5		
BG2284	95- 285	기타	보안면	상림리	83		20.0	농업	20	40	총적	0.5	50	32	부안059	5		
BG2285	95- 161	기타	보안면	상림리	199		20.0	농업	20	40	총적	0.5	50	32	부안059	5	Jgr	
BG2286	89- 7	기타	보안면	상림리	240		20.0	농업	20	40	총적	0.5	50	32	부안059	5	Jgr	
BG2287	95- 302	기타	보안면	상림리	266		20.0	농업	20	40	총적	0.5	50	32	부안057	5		
BG2288	95- 37	기타	보안면	상림리	308		20.0	농업	20	40	총적	0.5	50	32	부안049	5	Jgr	
BG2289	83-222	기타	보안면	상림리	310		20.0	농업	25	40	총적	0.5	50	32	부안049	5	Jgr	
BG2290	83-250	기타	보안면	상림리	504		20.0	농업	20	40	총적	0.5	50	32	부안049	5	Jgr	
BG2291	85- 75	기타	보안면	상림리	509		20.0	농업	20	40	총적	0.5	50	32	부안049	5	Jgr	
BG2292	89- 72	기타	보안면	상림리	520		20.0	농업	72	200	입반	7.5	288	50	부안049	5	Jgr	
BG2293	95- 31	기타	보안면	상림리	554		20.0	농업	24	40	총적	0.5	50	32	부안059	5	Jgr	
BG2294	83-216	기타	보안면	상림리	557		20.0	농업	20	40	총적	0.5	50	32	부안059	5	Jgr	
BG2295	83-162	기타	보안면	상림리	579		20.0	농업	20	40	총적	0.5	50	32	부안059	5		
BG2296	86- 41	기타	보안면	상림리	600		20.0	농업	20	40	총적	0.5	50	32	부안059	5	Jgr	
BG2297	87- 5	기타	보안면	상림리	643		20.0	농업	20	40	총적	0.5	50	32	부안059	5		
BG2298	83-218	기타	보안면	상림리	663		20.0	농업	20	40	총적	0.5	50	32	부안059	5		
BG2299	83-169	기타	보안면	상림리	702		20.0	농업	20	40	총적	0.5	50	32	부안059	5		
BG2300	86- 35	기타	보안면	상림리	704		20.0	농업	20	40	총적	0.5	50	32	부안059	5		
BG2301	87- 3	기타	보안면	상림리	705		20.0	농업	22	40	총적	0.5	50	32	부안059	5		

<부록 2.1> 현장조사관정내역(계속)

관정공번	허가_신고 번호	허가 형태	읍/면	동/리	번지	사용자명	표고 (m)	관정 용도	우물 심도	우물 구경(mm)	관정 구분	펌프 마력(HP)	양수능력 (m³/일)	토출관 구경(mm)	도면 번호	소유역	지질 기호	해안거리 (m)
BG2302	83-173	기타	보안면	상림리	709		20.0	농업	20	40	총적	0.5	50	32	부안059	5		
BG2303	99-32	신고	보안면	상림리	744			농업	150	200	암반	5	346	50	부안059	5		
BG2304	94- 86	기타	보안면	상림리	754		20.0	농업	20	40	총적	0.5	50	32	부안049	5	Jgr	
BG2305	95- 32	기타	보안면	상림리	69-1		20.0	농업	20	40	총적	0.5	50	32	부안059	5		
BG2306	86- 45	기타	보안면	상림리	159-2		20.0	농업	20	40	총적	0.5	50	32	부안059	5	Jgr	
BG2307	95- 209	기타	보안면	상림리	196-2		20.0	농업	20	40	총적	0.5	50	32	부안059	5		
BG2308	85- 76	기타	보안면	상림리	199-1		20.0	농업	20	40	총적	0.5	50	32	부안059	5	Jgr	
BG2309	95- 286	기타	보안면	상림리	200-1		20.0	농업	20	40	총적	0.5	50	32	부안059	5	Jgr	
BG2310	83-219	기타	보안면	상림리	203-3		20.0	농업	20	40	총적	0.5	50	32	부안059	5	Jgr	
BG2311	95- 303	기타	보안면	상림리	268-2		20.0	농업	20	40	총적	0.5	50	32	부안059	5	Jgr	
BG2312	94- 69	기타	보안면	상림리	288-1		20.0	농업	20	40	총적	0.5	50	32	부안059	5	Jgr	
BG2313	83-227	기타	보안면	상림리	314-1		20.0	농업	20	40	총적	0.5	50	32	부안049	5	Jgr	
BG2314	95- 344	기타	보안면	상림리	324-1		20.0	농업	20	40	총적	0.5	50	32	부안049	5	Jgr	
BG2315	84- 38	기타	보안면	상림리	389-1		20.0	농업	20	40	총적	0.5	50	32	부안049	5	Jgr	
BG2316	89- 70	기타	보안면	상림리	409-4		20.0	농업	24	40	총적	0.5	50	32	부안049	5	Jgr	
BG2317	95- 212	기타	보안면	상림리	414-1		20.0	농업	20	40	총적	0.5	50	32	부안049	5	Jgr	
BG2318	86- 58	기타	보안면	상림리	426-1		20.0	농업	20	40	총적	0.5	50	32	부안049	5	Jgr	
BG2319	83-286	기타	보안면	상림리	426-4		20.0	농업	20	40	총적	0.5	50	32	부안049	5	Jgr	
BG2320	95- 109	기타	보안면	상림리	478-1		20.0	농업	20	40	총적	0.5	50	32	부안049	5	Jgr	
BG2321	86- 46	기타	보안면	상림리	492-1		20.0	농업	20	40	총적	0.5	50	32	부안049	5	Jgr	
BG2322	83-256	기타	보안면	상림리	498-1		20.0	농업	20	40	총적	0.5	50	32	부안049	5	Jgr	
BG2323	83-210	기타	보안면	상림리	499-1		20.0	농업	20	40	총적	0.5	50	32	부안049	5	Jgr	
BG2324	82-4	기타	보안면	상림리	499-3		20.0	농업	15	40	총적	0.5	50	32	부안049	5	Jgr	
BG2325	83-228	기타	보안면	상림리	517-1		20.0	농업	20	40	총적	0.5	50	32	부안049	5	Jgr	
BG2326	85- 73	기타	보안면	상림리	529-4		20.0	농업	20	40	총적	0.5	50	32	부안059	5	Jgr	
BG2327	86- 42	기타	보안면	상림리	531-1		20.0	농업	20	40	총적	0.5	50	32	부안059	5	Jgr	
BG2328	88- 41	기타	보안면	상림리	566-1		20.0	농업	20	40	총적	0.5	50	32	부안059	5		
BG2329	83-175	기타	보안면	상림리	603-1		20.0	농업	25	40	총적	0.5	50	32	부안059	5		
BG2330	83-176	기타	보안면	상림리	603-4		20.0	농업	20	40	총적	0.5	50	32	부안059	5		
BG2331	95- 160	기타	보안면	상림리	612-2		20.0	농업	20	40	총적	0.5	50	32	부안059	5		
BG2332	83-217	기타	보안면	상림리	612-4		20.0	농업	20	40	총적	0.5	50	32	부안059	5		
BG2333	94- 60	기타	보안면	상림리	614-1		20.0	농업	20	40	총적	0.5	50	32	부안059	5		
BG2334	95- 249	기타	보안면	상림리	614-2		20.0	농업	20	40	총적	0.5	50	32	부안059	5		
BG2335	86- 44	기타	보안면	상림리	658-1		20.0	농업	20	40	총적	0.5	50	32	부안059	5		
BG2336	83-215	기타	보안면	상림리	664-1		20.0	농업	20	40	총적	0.5	50	32	부안059	5		
BG2337	94- 178	기타	보안면	상림리	674-5		20.0	농업	20	40	총적	0.5	50	32	부안059	5		
BG2338	95- 251	기타	보안면	상림리	726-1		20.0	농업	20	40	총적	0.5	50	32	부안059	5		
BG2339	86- 36	기타	보안면	상림리	730-2		20.0	농업	20	40	총적	0.5	50	32	부안059	5		
BG2340	95- 36	기타	보안면	상림리	867-1		20.0	농업	30	40	총적	0.5	50	32	부안049	5	Jgr	

<부록 2.1> 현장조사관정내역(계속)

관정공번	허가_신고 번호	허가 형태	읍/면	동/리	번지	사용자명	표고 (m)	관정 용도	우물 심도	우물 구경(mm)	관정 구분	펌프 마력(HP)	양수능력 (m³/일)	토출관 구경(mm)	도엽 번호	소유역	지질 기호	해안거리 (m)
BG2341	94- 82	기타	보안면	상림리	867-4		20.0	농업	20	40	총적	0.5	50	32	부안059	5	Jgr	
BG2342	95- 171	기타	보안면	상림리	869-1		20.0	농업	20	40	총적	0.5	50	32	부안049	5	Jgr	
BG2343	95- 162	기타	보안면	상림리	869-5		20.0	농업	20	40	총적	0.5	50	32	부안049	5	Jgr	
BG2344	94- 98	기타	보안면	상림리	870-3		20.0	농업	22	40	총적	0.5	50	32	부안049	5	Jgr	
BG2345	94- 1	기타	보안면	상림리	871-5		20.0	농업	20	40	총적	0.5	50	32	부안059	5	Jgr	
BG2346	94- 96	기타	보안면	상림리	871-8		20.0	농업	27	40	총적	0.5	50	32	부안059	5	Jgr	
BG2347	95- 163	기타	보안면	상림리	872-1		20.0	농업	23	40	총적	0.5	50	32	부안059	5	Jgr	
BG2348	94- 108	기타	보안면	상림리	874-4		20.0	농업	23	40	총적	0.5	50	32	부안059	5	Jgr	
BG2349	95- 35	기타	보안면	상림리	876-3		20.0	농업	20	40	총적	0.5	50	32	부안059	5	Jgr	
BG2350	95- 34	기타	보안면	상림리	876-5		20.0	농업	25	40	총적	0.5	50	32	부안059	5	Jgr	
BG2351	94- 63	기타	보안면	상림리	산40-4		20.0	농업	20	40	총적	0.5	50	32	부안049	5	Jgr	
BG2352	86- 48	기타	보안면	상림석리	27-1		20.0	농업	20	40	총적	0.5	50	32	부안048	5	Jgr	
BG2353	95- 270	기타	보안면	상입석리	13		20.0	농업	20	40	총적	0.5	50	32	부안048	5	Jgr	
BG2354	83-31	기타	보안면	상입석리	96		20.0	농업	20	40	총적	0.5	50	32	부안058	5	Jgr	
BG2355	90- 21	기타	보안면	상입석리	132		20.0	농업	20	40	총적	0.5	40	32	부안058	5	Jgr	
BG2356	88- 66	기타	보안면	상입석리	176		20.0	농업	24	40	총적	0.5	40	32	부안058	5		
BG2357	89- 58	기타	보안면	상입석리	200		20.0	농업	20	40	총적	0.5	50	32	부안058	5		
BG2358	94- 159	기타	보안면	상입석리	252		20.0	농업	20	40	총적	0.5	50	32	부안048	5	Jgr	
BG2359	93- 29	기타	보안면	상입석리	256		20.0	농업	25	40	총적	0.5	50	32	부안047	5	Kav	
BG2360	86- 7	기타	보안면	상입석리	420		20.0	농업	20	40	총적	0.5	50	32	부안048	5	Jgr	
BG2361	90- 2	기타	보안면	상입석리	450		20.0	농업	23	40	총적	0.5	50	32	부안048	5	Jgr	
BG2362	95- 53	기타	보안면	상입석리	620		20.0	농업	20	40	총적	0.5	50	32	부안058	5	Jgr	
BG2363	93- 30	기타	보안면	상입석리	714		20.0	농업	20	40	총적	0.5	50	32	부안048	5		
BG2364	95- 56	기타	보안면	상입석리	786		20.0	농업	23	40	총적	0.5	50	32	부안047	5		
BG2365	93- 1	기타	보안면	상입석리	789		20.0	농업	20	40	총적	0.5	50	32	부안057	5		
BG2366	93- 24	기타	보안면	상입석리	794		20.0	농업	20	40	총적	0.5	50	32	부안057	5		
BG2367	95- 102	기타	보안면	상입석리	808		20.0	농업	20	40	총적	0.5	50	32	부안058	5	Jgr	
BG2368	94- 26	기타	보안면	상입석리	1077		20.0	농업	20	40	총적	0.5	50	32	부안058	5	Jgr	
BG2369	94- 78	기타	보안면	상입석리	1110		20.0	농업	20	40	총적	0.5	50	32	부안058	5	Jgr	
BG2370	95- 8	기타	보안면	상입석리	29-1		20.0	농업	20	40	총적	0.5	50	32	부안058	5		
BG2371	89- 71	기타	보안면	상입석리	16-2	정경연	20.0	농업	70	200	일반	7.5	380	50	부안048	5	Jgr	
BG2372	94- 157	기타	보안면	상입석리	7-10		20.0	농업	22	40	총적	0.5	50	32	부안048	5	Jgr	
BG2373	83-37	기타	보안면	상입석리	8-1		20.0	농업	20	40	총적	0.5	50	32	부안048	5	Jgr	
BG2374	95- 59	기타	보안면	상입석리	265-2		20.0	농업	20	40	총적	0.5	50	32	부안048	5	Jgr	
BG2375	95- 177	기타	보안면	상입석리	290-1		20.0	농업	20	40	총적	0.5	50	32	부안048	5	Jgr	
BG2376	85- 11	기타	보안면	상입석리	322-1		20.0	농업	20	40	총적	0.5	50	32	부안048	5	Jgr	
BG2377	85- 10	기타	보안면	상입석리	358-1		20.0	농업	20	40	총적	0.5	50	32	부안048	5	Jgr	
BG2378	88- 8	기타	보안면	상입석리	360-1		20.0	농업	20	40	총적	0.5	50	32	부안048	5	Jgr	
BG2379	85- 12	기타	보안면	상입석리	382-2		20.0	농업	20	40	총적	0.5	50	32	부안048	5	Jgr	

<부록 2.1> 현장조사관정내역(계속)

관정공번	허가·신고 번호	허가 형태	읍/면	동/리	번지	사용자명	표고 (m)	관정 용도	우물 심도	우물 구경(mm)	관정 구분	펌프 마력(HP)	양수능력 (m ³ /일)	토출관 구경(mm)	도엽 번호	소유역	지질 기호	해안거리 (m)
BG2380	95- 193	기타	보안면	상입석리	407-1		20.0	하업	22	40	총적	0.5	50	32	부안057	5		
BG2381	86- 9	기타	보안면	상입석리	427-1		20.0	하업	20	40	총적	0.5	50	32	부안048	5	Jgr	
BG2382	84- 8	기타	보안면	상입석리	438-2		20.0	하업	20	40	총적	0.5	50	32	부안048	5		
BG2383	95- 833	기타	보안면	상입석리	460-1		20.0	하업	90	200	압반	7.5	200	50	부안048	5	Jgr	
BG2384	88- 67	기타	보안면	상입석리	616-1		20.0	하업	20	40	총적	0.5	40	32	부안058	5	Jgr	
BG2385	87- 18	기타	보안면	상입석리	622-2		20.0	하업	20	40	총적	0.5	50	32	부안058	5	Jgr	
BG2386	83-34	기타	보안면	상입석리	623-1		20.0	하업	20	40	총적	0.5	50	32	부안057	5	Jgr	
BG2387	95- 66	기타	보안면	상입석리	623-3		20.0	하업	20	40	총적	0.5	50	32	부안058	5	Jgr	
BG2388	83-68	기타	보안면	상입석리	630-3		20.0	하업	20	40	총적	0.5	50	32	부안057	5	Jgr	
BG2389	95- 234	기타	보안면	상입석리	826-1		20.0	하업	20	40	총적	0.5	50	32	부안058	5	Jgr	
BG2390	93- 22	기타	보안면	신복리	115		20.0	하업	20	40	총적	0.5	50	32	부안056	5		
BG2391	95- 236	기타	보안면	신복리	116		20.0	하업	20	40	총적	0.5	50	32	부안056	5		
BG2392	95- 12	기타	보안면	신복리	126		20.0	하업	20	40	총적	0.5	50	32	부안056	5		
BG2393	95- 329	기타	보안면	신복리	469		20.0	하업	20	40	총적	0.5	50	32	부안066	5	Kav	
BG2394	95- 72	기타	보안면	신복리	476		20.0	하업	20	40	총적	0.5	50	32	부안066	5	Jgr	
BG2395	83-101	기타	보안면	신복리	482		20.0	하업	20	40	총적	0.5	50	32	부안066	5	Jgr	
BG2396	94- 39	기타	보안면	신복리	549		20.0	하업	20	40	총적	0.5	50	32	부안066	5		
BG2397	95- 124	기타	보안면	신복리	557		20.0	하업	20	40	총적	0.5	50	32	부안059	5	Jgr	
BG2398	94- 40	기타	보안면	신복리	562		20.0	하업	20	40	총적	0.5	50	32	부안066	5		
BG2399	95- 130	기타	보안면	신복리	617		20.0	하업	20	40	총적	0.5	50	32	부안066	5		
BG2400	95- 131	기타	보안면	신복리	620		20.0	하업	20	40	총적	0.5	50	32	부안058	5	Jgr	
BG2401	95- 125	기타	보안면	신복리	622		20.0	하업	20	40	총적	0.5	50	32	부안066	5		
BG2402	95- 187	기타	보안면	신복리	627		20.0	하업	20	40	총적	0.5	50	32	부안066	5		
BG2403	95- 338	기타	보안면	신복리	648		20.0	하업	80	200	압반	7.5	250	50	부안056	5	Kav	
BG2404	95- 337	기타	보안면	신복리	650		20.0	하업	80	200	압반	7.5	250	50	부안056	5	Kav	
BG2405	94- 187	기타	보안면	신복리	72-3		20.0	하업	20	40	총적	0.5	50	32	부안066	5		
BG2406	96-1	허가	보안면	신복리	1-24		20.0	하업	80	200	압반	5	200	40	부안057	5	Kav	
BG2407	86- 18	기타	보안면	신복리	2-1		20.0	하업	20	40	총적	0.5	50	32	부안057	5	Kav	
BG2408	83-97	기타	보안면	신복리	3-8		20.0	하업	20	40	총적	0.5	50	32	부안057	5	Kav	
BG2409	83-95	기타	보안면	신복리	3-19		20.0	하업	20	40	총적	0.5	50	32	부안057	5	Kav	
BG2410	95- 328	기타	보안면	신복리	4-4		20.0	하업	20	40	총적	0.5	50	32	부안057	5	Kav	
BG2411	85- 26	기타	보안면	신복리	20-7		20.0	하업	20	40	총적	0.5	50	32	부안057	5		
BG2412	84- 19	기타	보안면	신복리	9-6		20.0	하업	20	40	총적	0.5	50	32	부안056	5		
BG2413	95- 274	기타	보안면	신복리	127-1		20.0	하업	20	40	총적	0.5	50	32	부안047	5	Jgr	
BG2414	95- 105	기타	보안면	신복리	127-2		20.0	하업	20	40	총적	0.5	50	32	부안056	5		
BG2415	85- 28	기타	보안면	신복리	360-2		20.0	하업	20	40	총적	0.5	50	32	부안056	5		
BG2416	85- 29	기타	보안면	신복리	361-4		20.0	하업	20	40	총적	0.5	50	32	부안056	5		
BG2417	95- 275	기타	보안면	신복리	362-1		20.0	하업	20	40	총적	0.5	50	32	부안056	5		
BG2418	95- 250	기타	보안면	신복리	363-1		20.0	하업	20	40	총적	0.5	50	32	부안056	5		

<부록 2.1> 현장조사관정내역(계속)

관정공번	허가_신고 번호	허가 형태	읍/면	동/리	번지	사용자명	표고 (m)	관정 종류	우물 심도	우물 구경(mm)	관정 구분	펌프 마력(HP)	양수능력 (m³/일)	토출관 구경(mm)	도엽 번호	소유역	지질 기호	해안거리 (m)
BG2419	94- 92	기타	보안면	신북리	367-1		20.0	해업	24	40	총적	0.5	50	32	부안056	5		
BG2420	85- 27	기타	보안면	신북리	383-3		20.0	해업	20	40	총적	0.5	50	32	부안056	5	Kav	
BG2421	84- 18	기타	보안면	신북리	397-1		20.0	해업	20	40	총적	0.5	50	32	부안056	5	Kav	
BG2422	83-91	기타	보안면	신북리	424-9		20.0	해업	25	40	총적	0.5	50	32	부안056	5	Kav	
BG2423	89- 59	기타	보안면	신북리	424-9		20.0	해업	20	40	총적	0.5	50	32	부안056	5	Kav	
BG2424	95- 331	기타	보안면	신북리	438-1		20.0	해업	20	40	총적	0.5	50	32	부안056	5	Kav	
BG2425	94- 14	기타	보안면	신북리	438-2		20.0	해업	20	40	총적	0.5	50	32	부안048	5		
BG2426	86- 20	기타	보안면	신북리	446-1		20.0	해업	20	40	총적	0.5	50	32	부안056	5	Kav	
BG2427	95- 288	기타	보안면	신북리	451-1		20.0	해업	20	40	총적	0.5	50	32	부안066	5	Kav	
BG2428	82- 20	기타	보안면	신북리	453-3	유창천	20.0	해업	92	200	압반	7.5	400	50	부안066	5	Kav	
BG2429	95- 137	기타	보안면	신북리	467-1		20.0	해업	20	40	총적	0.5	50	32	부안066	5	Kav	
BG2430	89- 47	기타	보안면	신북리	469-2		20.0	해업	20	40	총적	0.5	50	32	부안066	5	Jgr	
BG2431	83-102	기타	보안면	신북리	469-6		20.0	해업	20	40	총적	0.5	50	32	부안066	5	Jgr	
BG2432	89- 29	기타	보안면	신북리	469-7		20.0	해업	20	40	총적	0.5	50	32	부안066	5	Jgr	
BG2433	88- 65	기타	보안면	신북리	470-13		20.0	해업	20	40	총적	0.5	40	32	부안066	5	Jgr	
BG2434	88- 63	기타	보안면	신북리	474-1		20.0	해업	20	40	총적	0.5	40	32	부안066	5	Jgr	
BG2435	89- 46	기타	보안면	신북리	476-6		20.0	해업	20	40	총적	0.5	50	32	부안066	5	Jgr	
BG2436	89- 45	기타	보안면	신북리	482-9		20.0	해업	20	40	총적	0.5	50	32	부안066	5	Jgr	
BG2437	95- 139	기타	보안면	신북리	487-1		20.0	해업	20	40	총적	0.5	50	32	부안047	5	Kav	
BG2438	95- 138	기타	보안면	신북리	488-1		20.0	해업	20	40	총적	0.5	50	32	부안066	5	Jgr	
BG2439	87- 27	기타	보안면	신북리	488-6		20.0	해업	23	40	총적	0.5	50	32	부안066	5	Jgr	
BG2440	95- 259	기타	보안면	신북리	488-8		20.0	해업	20	40	총적	0.5	50	32	부안066	5	Jgr	
BG2441	95- 69	기타	보안면	신북리	648-1		20.0	해업	20	40	총적	0.5	50	32	부안056	5	Kav	
BG2442	95- 133	기타	보안면	신북리	652-2		20.0	해업	23	40	총적	0.5	50	32	부안066	5	Jgr	
BG2443	94- 37	기타	보안면	신북리	652-9		20.0	해업	26	40	총적	0.5	50	32	부안066	5	Jgr	
BG2444	95- 222	기타	보안면	신북리	654-17		20.0	해업	20	40	총적	0.5	50	32	부안066	5	Jgr	
BG2445	94- 12	기타	보안면	신북리	655-4		20.0	해업	20	40	총적	0.5	50	32	부안066	5	Jgr	
BG2446	95- 71	기타	보안면	신북리	658-3		20.0	해업	25	40	총적	0.5	50	32	부안056	5	Jgr	
BG2447	95- 132	기타	보안면	신북리	659-12		20.0	해업	20	40	총적	0.5	50	32	부안066	5	Jgr	
BG2448	95- 134	기타	보안면	신북리	659-15		20.0	해업	20	40	총적	0.5	50	32	부안066	5	Jgr	
BG2449	94- 13	기타	보안면	신북리	659-8		20.0	해업	20	40	총적	0.5	50	32	부안066	5	Jgr	
BG2450	94- 114	기타	보안면	신북리	660-1		20.0	해업	20	40	총적	0.5	50	32	부안049	5	Jgr	
BG2451	94- 41	기타	보안면	신북리	660-6		20.0	해업	20	40	총적	0.5	50	32	부안056	5	Kav	
BG2452	94- 38	기타	보안면	신북리	662-13		20.0	해업	20	40	총적	0.5	50	32	부안056	5		
BG2453	95- 123	기타	보안면	신북리	662-17		20.0	해업	20	40	총적	0.5	50	32	부안066	5		
BG2454	95- 336	기타	보안면	신북리	667-7	최성기	20.0	생활	80	200	압반	7.5	250	50	부안056	5		
BG2455	94- 175	기타	보안면	신북리	산21-1		20.0	해업	20	40	총적	0.5	50	32	부안056	5	Kav	
BG2456	94- 42	기타	보안면	신북리	산75-29		20.0	해업	25	40	총적	0.5	50	32	부안066	5	Jgr	
BG2457	95- 51	기타	보안면	영전리	120		20.0	해업	24	40	총적	0.5	50	32	부안047	5	Jgr	

<부록 2.1> 현장조사관정내역(계속)

관정공번	허가·신고 번호	허가 형태	읍/면	동/리	번지	사용자명	표고 (m)	관정 용도	우물 심도	우물 구경(mm)	관정 구분	펌프 마력(HP)	양수능력 (m ³ /일)	토출관 구경(mm)	도엽 번호	소유역	지질 기호	해안거리 (m)
BG2458	85- 4	기타	보안면	영전리	129		20.0	농업	20	40	충적	0.5	50	32	부안058	5	Jgr	
BG2459	88- 33	기타	보안면	영전리	131		20.0	농업	20	40	충적	0.5	50	32	부안058	5	Jgr	
BG2460	95- 100	기타	보안면	영전리	159		20.0	농업	23	40	충적	0.5	50	32	부안058	5	Jgr	
BG2461	95- 190	기타	보안면	영전리	162		20.0	농업	20	40	충적	0.5	50	32	부안058	5	Jgr	
BG2462	92- 95	기타	보안면	영전리	167		20.0	농업	20	40	충적	0.5	50	32	부안058	5	Jgr	
BG2463	95- 113	기타	보안면	영전리	178		20.0	농업	20	40	충적	0.5	50	32	부안058	5	Jgr	
BG2464	83- 5	기타	보안면	영전리	183		20.0	농업	20	40	충적	0.5	50	32	부안058	5	Jgr	
BG2465	95- 243	기타	보안면	영전리	194		20.0	농업	20	40	충적	0.5	50	32	부안058	5	Jgr	
BG2466	88- 2	기타	보안면	영전리	234		20.0	농업	20	40	충적	0.5	50	32	부안058	5	Jgr	
BG2467	84- 3	기타	보안면	영전리	293		20.0	농업	20	40	충적	0.5	50	32	부안058	5	Jgr	
BG2468	84- 2	기타	보안면	영전리	294		20.0	농업	20	40	충적	0.5	50	32	부안058	5	Jgr	
BG2469	88- 62	기타	보안면	영전리	301		20.0	농업	20	40	충적	0.5	40	32	부안057	5	Jgr	
BG2470	95- 341	기타	보안면	영전리	302		20.0	농업	20	40	충적	0.5	50	32	부안057	5	Jgr	
BG2471	89- 18	기타	보안면	영전리	345		20.0	농업	20	40	충적	0.5	50	32	부안058	5	Jgr	
BG2472	94- 153	기타	보안면	영전리	382		20.0	농업	20	40	충적	0.5	50	32	부안057	5		
BG2473	85- 6	기타	보안면	영전리	392		20.0	농업	20	40	충적	0.5	50	32	부안057	5	Jgr	
BG2474	94- 113	기타	보안면	영전리	404		20.0	농업	25	40	충적	0.5	50	32	부안058	5	Jgr	
BG2475	83- 3	기타	보안면	영전리	406		20.0	농업	20	40	충적	0.5	50	32	부안058	5	Jgr	
BG2476	87- 32	기타	보안면	영전리	430		20.0	생활	20	40	충적	0.5	40	32	부안057	5	Jgr	
BG2477	83-17	기타	보안면	영전리	472		20.0	농업	20	40	충적	0.5	50	32	부안058	5	Jgr	
BG2478	96-6	허가	보안면	영전리	515			생활	60	200	압반	2	50	50	부안057	5		
BG2479	89- 75	기타	보안면	영전리	520		20.0	생활	20	40	충적	0.5	40	32	부안049	5	Jgr	
BG2480	88- 3	기타	보안면	영전리	592		20.0	농업	20	40	충적	0.5	50	32	부안058	5	Jgr	
BG2481	91- 18	기타	보안면	영전리	88-1		20.0	생활	20	40	충적	0.5	50	32	부안058	5	Jgr	
BG2482	93- 28	기타	보안면	영전리	94-1		20.0	농업	26	40	충적	0.5	50	32	부안058	5	Jgr	
BG2483	90- 1	기타	보안면	영전리	7-2		20.0	농업	20	40	충적	0.5	50	32	부안058	5	Jgr	
BG2484	83- 7	기타	보안면	영전리	104-1		20.0	농업	20	40	충적	0.5	50	32	부안058	5	Jgr	
BG2485	83-167	기타	보안면	영전리	105-1		20.0	농업	20	40	충적	0.5	50	32	부안058	5	Jgr	
BG2486	93- 18	기타	보안면	영전리	106-2		20.0	농업	20	40	충적	0.5	50	32	부안058	5	Jgr	
BG2487	83- 6	기타	보안면	영전리	106-3		20.0	농업	20	40	충적	0.5	50	32	부안058	5	Jgr	
BG2488	83-12	기타	보안면	영전리	109-2		20.0	농업	20	40	충적	0.5	50	32	부안058	5	Jgr	
BG2489	95- 189	기타	보안면	영전리	113-5		20.0	농업	20	40	충적	0.5	50	32	부안058	5	Jgr	
BG2490	85- 5	기타	보안면	영전리	116-1		20.0	농업	24	40	충적	0.5	50	32	부안058	5	Jgr	
BG2491	84- 7	기타	보안면	영전리	146-2		20.0	농업	25	40	충적	0.5	50	32	부안058	5	Jgr	
BG2492	89- 3	기타	보안면	영전리	168-3		20.0	농업	20	40	충적	0.5	50	32	부안058	5	Jgr	
BG2493	83-14	기타	보안면	영전리	169-1		20.0	농업	20	40	충적	0.5	50	32	부안058	5	Jgr	
BG2494	87- 17	기타	보안면	영전리	170-1		20.0	농업	20	40	충적	0.5	50	32	부안058	5	Jgr	
BG2495	89- 24	기타	보안면	영전리	170-3		20.0	농업	20	40	충적	0.5	50	32	부안058	5	Jgr	
BG2496	85- 2	기타	보안면	영전리	181-2		20.0	농업	20	40	충적	0.5	50	32	부안058	5	Jgr	

<부록 2.1> 현장조사관정내역(계속)

관정공번	허가_신고 번호	허가 형태	읍/면	동/리	번지	사용자명	표고 (m)	관정 종도	우물 심도	우물 구경(mm)	관정 구분	펌프 마력(HP)	양수능력 (m³/일)	토출관 구경(mm)	도엽 번호	소유역	지질 기호	해안거리 (m)
BG2497	83- 2	기타	보안면	영전리	195-1		20.0	상업	20	40	총적	0.5	50	32	부안058	5	Jgr	
BG2498	83- 1	기타	보안면	영전리	197-1		20.0	상업	20	40	총적	0.5	50	32	부안058	5	Jgr	
BG2499	95- 1	기타	보안면	영전리	292-1		20.0	상업	20	40	총적	0.5	50	32	부안057	5		
BG2500	84- 5	기타	보안면	영전리	295-1		20.0	상업	20	40	총적	0.5	50	32	부안057	5		
BG2501	83-27	기타	보안면	영전리	316-2		20.0	상업	20	40	총적	0.5	50	32	부안067	5		
BG2502	92- 118	기타	보안면	영전리	341-2		20.0	상업	20	40	총적	0.5	50	32	부안057	5	Jgr	
BG2503	94- 188	기타	보안면	영전리	342-2		20.0	상업	20	40	총적	0.5	50	32	부안058	5	Jgr	
BG2504	94- 174	기타	보안면	영전리	345-4		20.0	상업	20	40	총적	0.5	50	32	부안058	5	Jgr	
BG2505	84- 6	기타	보안면	영전리	350-2		20.0	상업	22	40	총적	0.5	50	32	부안057	5	Jgr	
BG2506	83- 4	기타	보안면	영전리	365-3		20.0	상업	20	40	총적	0.5	50	32	부안058	5	Jgr	
BG2507	95- 188	기타	보안면	영전리	366-3		20.0	상업	20	40	총적	0.5	50	32	부안058	5	Jgr	
BG2508	82-14	기타	보안면	영전리	370-2		20.0	상업	25	40	총적	0.5	50	32	부안057	5	Jgr	
BG2509	94- 20	기타	보안면	영전리	389-2		20.0	상업	20	40	총적	0.5	50	32	부안058	5	Jgr	
BG2510	95- 2	기타	보안면	영전리	389-5		20.0	상업	22	40	총적	0.5	50	32	부안057	5	Jgr	
BG2511	95- 226	기타	보안면	영전리	395-7		20.0	상업	20	40	총적	0.5	50	32	부안057	5	Jgr	
BG2512	83-15	기타	보안면	영전리	411-1		20.0	상업	20	40	총적	0.5	50	32	부안058	5	Jgr	
BG2513	86- 3	기타	보안면	영전리	425-1		20.0	상업	20	40	총적	0.5	50	32	부안057	5	Jgr	
BG2514	83-16	기타	보안면	영전리	481-1		20.0	상업	20	40	총적	0.5	50	32	부안058	5	Jgr	
BG2515	95- 52	기타	보안면	영전리	482-1		20.0	상업	20	40	총적	0.5	50	32	부안057	5	Jgr	
BG2516	84- 1	기타	보안면	영전리	482-18		20.0	상업	20	40	총적	0.5	50	32	부안057	5	Jgr	
BG2517	94- 168	기타	보안면	영전리	484-11		20.0	상업	20	40	총적	0.5	50	32	부안057	5	Jgr	
BG2518	83-20	기타	보안면	영전리	484-16		20.0	상업	20	40	총적	0.5	50	32	부안057	5	Jgr	
BG2519	97-2	허가	보안면	영전리	485-2			기타	100	150	압반	3	100	40	부안057	5	Jgr	
BG2520	83-22	기타	보안면	영전리	517-2		20.0	상업	20	40	총적	0.5	50	32	부안057	5		
BG2521	94- 32	기타	보안면	영전리	534-2		20.0	상업	20	40	총적	0.5	50	32	부안057	5		
BG2522	95- 266	기타	보안면	영전리	산68		20.0	상업	20	40	총적	0.5	50	32	부안057	5	Jgr	
BG2523	88- 11	기타	보안면	우동리	20		20.0	상업	20	40	총적	0.5	50	32	부안057	5	Kav	
BG2524	91- 23	기타	보안면	우동리	190		20.0	상업	20	40	총적	0.5	50	32	부안056	5	Kav	
BG2525	87- 44	기타	보안면	우동리	199		20.0	상업	20	40	총적	0.5	40	32	부안059	5	Jgr	
BG2526	90- 59	기타	보안면	우동리	204		20.0	상업	20	40	총적	0.5	40	32	부안049	5	Jgr	
BG2527	94- 176	기타	보안면	우동리	210		20.0	상업	20	40	총적	0.5	50	32	부안056	5	Kav	
BG2528	95- 67	기타	보안면	우동리	479		20.0	상업	20	40	총적	0.5	50	32	부안056	5	Kav	
BG2529	93- 23	기타	보안면	우동리	510		20.0	상업	22	40	총적	0.5	50	32	부안056	5	Kav	
BG2530	94- 100	기타	보안면	우동리	832		20.0	상업	20	40	총적	0.5	50	32	부안056	5	Kav	
BG2531	95- 323	기타	보안면	우동리	836		20.0	상업	20	40	총적	0.5	50	32	부안057	5	Kav	
BG2532	95- 321	기타	보안면	우동리	839		20.0	상업	20	40	총적	0.5	50	32	부안056	5	Kav	
BG2533	94- 35	기타	보안면	우동리	840		20.0	상업	20	40	총적	0.5	50	32	부안056	5	Kav	
BG2534	95- 11	기타	보안면	우동리	842		20.0	상업	20	40	총적	0.5	50	32	부안056	5	Kav	
BG2535	94- 34	기타	보안면	우동리	843		20.0	상업	20	40	총적	0.5	50	32	부안056	5	Kav	

<부록 2.1> 현장조사관정내역(계속)

관정공번	허가_신고 번호	허가 형태	읍/면	동/리	번지	사용자명	표고 (m)	관정 용도	우물 심도	우물 구경(mm)	관정 구분	펌프 마력(HP)	양수능력 (m ³ /일)	토출관 구경(mm)	도면 번호	소유역	지질 기호	해안거리 (m)
BG2536	94- 33	기타	보안면	우동리	851		20.0	농업	24	40	총적	0.5	50	32	부안056	5	Kav	
BG2537	89- 27	기타	보안면	우동리	50-4		20.0	농업	20	40	총적	0.5	50	32	부안056	5	Kav	
BG2538	95- 248	기타	보안면	우동리	63-6		20.0	농업	20	40	총적	0.5	50	32	부안056	5	Kav	
BG2539	83-77	기타	보안면	우동리	63-7		20.0	농업	20	40	총적	0.5	50	32	부안056	5	Kav	
BG2540	87- 15	기타	보안면	우동리	65-5		20.0	농업	20	40	총적	0.5	50	32	부안056	5	Kav	
BG2541	95- 121	기타	보안면	우동리	91-5		20.0	농업	20	40	총적	0.5	50	32	부안056	5	Kav	
BG2542	82-7	기타	보안면	우동리	25-1		20.0	농업	15	40	총적	0.5	50	32	부안057	5	Kav	
BG2543	95- 10	기타	보안면	우동리	16-2	정경연	20.0	농업	20	40	총적	0.5	50	32	부안048	5	Jgr	
BG2544	91- 24	기타	보안면	우동리	140-4		20.0	생활	20	40	총적	0.5	50	32	부안056	5	Kav	
BG2545	90- 56	기타	보안면	우동리	141-1		20.0	생활	20	40	총적	0.5	40	32	부안056	5	Kav	
BG2546	95- 68	기타	보안면	우동리	230-3		20.0	농업	22	40	총적	0.5	50	32	부안056	5	Kav	
BG2547	94- 102	기타	보안면	우동리	451-15		20.0	농업	25	40	총적	0.5	50	32	부안056	5	Kav	
BG2548	95- 325	기타	보안면	우동리	463-1		20.0	농업	20	40	총적	0.5	50	32	부안056	5	Kav	
BG2549	83-83	기타	보안면	우동리	464-1		20.0	농업	20	40	총적	0.5	50	32	부안056	5	Kav	
BG2550	83-84	기타	보안면	우동리	464-2		20.0	농업	20	40	총적	0.5	50	32	부안056	5	Kav	
BG2551	83-78	기타	보안면	우동리	473-1		20.0	농업	20	40	총적	0.5	50	32	부안056	5	Kav	
BG2552	93- 26	기타	보안면	우동리	475-1		20.0	농업	20	40	총적	0.5	50	32	부안056	5	Kav	
BG2553	95- 327	기타	보안면	우동리	642-1		20.0	농업	20	40	총적	0.5	50	32	부안056	5	Kav	
BG2554	94- 79	기타	보안면	우동리	753-18		20.0	농업	20	40	총적	0.5	50	32	부안056	5	Kav	
BG2555	85- 25	기타	보안면	우동리	753-43		20.0	농업	27	40	총적	0.5	50	32	부안056	5	Kav	
BG2556	87- 43	기타	보안면	우동리	753-57		20.0	생활	20	40	총적	0.5	40	32	부안056	5	Kav	
BG2557	83-86	기타	보안면	우동리	753-66		20.0	농업	20	40	총적	0.5	50	32	부안056	5	Kav	
BG2558	83-87	기타	보안면	우동리	753-8		20.0	농업	20	40	총적	0.5	50	32	부안056	5	Kav	
BG2559	88- 89	기타	보안면	우동리	757-19		20.0	생활	20	40	총적	0.5	40	32	부안056	5	Kav	
BG2560	89- 95	기타	보안면	우동리	757-28		20.0	생활	20	40	총적	0.5	40	32	부안056	5	Kav	
BG2561	86- 59	기타	보안면	우동리	758-1	임승화	20.0	농업	70	200	압반	7.5	372	50	부안056	5	Kav	
BG2562	94- 36	기타	보안면	우동리	775-30		20.0	농업	20	40	총적	0.5	50	32	부안056	5	Kav	
BG2563	94- 70	기타	보안면	우동리	775-36		20.0	농업	20	40	총적	0.5	50	32	부안056	5	Kav	
BG2564	83-88	기타	보안면	우동리	775-42		20.0	농업	20	40	총적	0.5	50	32	부안056	5	Kav	
BG2565	95- 199	기타	보안면	우동리	775-49		20.0	농업	20	40	총적	0.5	50	32	부안056	5	Kav	
BG2566	83-82	기타	보안면	우동리	776-10		20.0	농업	22	40	총적	0.5	50	32	부안056	5	Kav	
BG2567	83-81	기타	보안면	우동리	776-14		20.0	농업	20	40	총적	0.5	50	32	부안056	5	Kav	
BG2568	87- 11	기타	보안면	우동리	776-26		20.0	농업	20	40	총적	0.5	50	32	부안056	5	Kav	
BG2569	93- 20	기타	보안면	우동리	776-34		20.0	농업	20	40	총적	0.5	50	32	부안056	5	Kav	
BG2570	95- 70	기타	보안면	우동리	810-3		20.0	농업	20	40	총적	0.5	50	32	부안056	5	Kav	
BG2571	94- 101	기타	보안면	우동리	815-2		20.0	농업	20	40	총적	0.5	50	32	부안056	5	Kav	
BG2572	95- 198	기타	보안면	우동리	835-13		20.0	농업	24	40	총적	0.5	50	32	부안056	5	Kav	
BG2573	95- 324	기타	보안면	우동리	835-9		20.0	농업	20	40	총적	0.5	50	32	부안056	5	Kav	
BG2574	95- 322	기타	보안면	우동리	837-5		20.0	농업	20	40	총적	0.5	50	32	부안056	5	Kav	

<부록 2.1> 현장조사관정내역(계속)

관정공번	허가·신고 번호	허가 형태	읍/면	동/리	번지	사용자명	표고 (m)	관정 용도	우물 심도	우물 구경(mm)	관정 구분	펌프 마력(HP)	양수능력 (m³/일)	토출관 구경(mm)	도면 번호	소유역	지질 기호	해안거리 (m)
BG2575	95- 122	기타	보안면	우동리	산25-1		20.0	농업	20	40	총적	0.5	50	32	부안056	5	Kav	
BG2576	83-257	기타	보안면	월천리	154		20.0	농업	20	40	총적	0.5	50	32	부안049	2	Jgr	
BG2577	88- 73	기타	보안면	월천리	185		20.0	생활	20	40	총적	0.5	40	32	부안048	5	Jgr	
BG2578	88- 50	기타	보안면	월천리	214		20.0	농업	20	40	총적	0.5	50	32	부안048	5	Jgr	
BG2579	83-263	기타	보안면	월천리	275		20.0	농업	20	40	총적	0.5	50	32	부안048	5	Jgr	
BG2580	83-237	기타	보안면	월천리	315		20.0	농업	20	40	총적	0.5	50	32	부안057	5		
BG2581	95- 294	기타	보안면	월천리	322		20.0	농업	20	40	총적	0.5	50	32	부안048	5	Jgr	
BG2582	83-259	기타	보안면	월천리	328		20.0	농업	20	40	총적	0.5	50	32	부안048	5	Jgr	
BG2583	83-242	기타	보안면	월천리	455		20.0	농업	22	40	총적	0.5	50	32	부안048	5	Jgr	
BG2584	83-243	기타	보안면	월천리	461		20.0	농업	20	40	총적	0.5	50	32	부안049	5	Jgr	
BG2585	94- 161	기타	보안면	월천리	488		20.0	농업	20	40	총적	0.5	50	32	부안048	5	Jgr	
BG2586	95- 169	기타	보안면	월천리	569		20.0	농업	20	40	총적	0.5	50	32	부안048	5	Jgr	
BG2587	88- 48	기타	보안면	월천리	585		20.0	농업	20	40	총적	0.5	50	32	부안048	5	Jgr	
BG2588	87- 34	기타	보안면	월천리	763		20.0	생활	20	40	총적	0.5	40	32	부안048	5	Jgr	
BG2589	89- 77	기타	보안면	월천리	768		20.0	생활	20	40	총적	0.5	40	32	부안048	5	Jgr	
BG2590	83-271	기타	보안면	월천리	789		20.0	농업	20	40	총적	0.5	50	32	부안057	5		
BG2591	95- 307	기타	보안면	월천리	839		20.0	농업	20	40	총적	0.5	50	32	부안056	5	Kav	
BG2592	95- 135	기타	보안면	월천리	993		20.0	농업	20	40	총적	0.5	50	32	부안048	5	Jgr	
BG2593	94- 105	기타	보안면	월천리	1004		20.0	농업	20	40	총적	0.5	50	32	부안048	5	Jgr	
BG2594	95- 229	기타	보안면	월천리	1014		20.0	농업	24	40	총적	0.5	50	32	부안049	5	Jgr	
BG2595	95- 170	기타	보안면	월천리	37-2		20.0	농업	20	40	총적	0.5	50	32	부안049	5	Jgr	
BG2596	83-289	기타	보안면	월천리	63-3		20.0	농업	20	40	총적	0.5	50	32	부안049	5	Jgr	
BG2597	95- 167	기타	보안면	월천리	1000-1		20.0	농업	20	40	총적	0.5	50	32	부안048	5	Jgr	
BG2598	94- 65	기타	보안면	월천리	1008-1		20.0	농업	23	40	총적	0.5	50	32	부안048	5	Jgr	
BG2599	95- 159	기타	보안면	월천리	1011-1		20.0	농업	20	40	총적	0.5	50	32	부안049	5	Jgr	
BG2600	95- 30	기타	보안면	월천리	1013-1		20.0	농업	20	40	총적	0.5	50	32	부안049	5	Jgr	
BG2601	95- 168	기타	보안면	월천리	1015-3		20.0	농업	23	40	총적	0.5	50	32	부안049	5	Jgr	
BG2602	94- 59	기타	보안면	월천리	1018-4		20.0	농업	20	40	총적	0.5	50	32	부안049	5	Jgr	
BG2603	94- 84	기타	보안면	월천리	1018-8		20.0	농업	20	40	총적	0.5	50	32	부안049	5	Jgr	
BG2604	94- 75	기타	보안면	월천리	1019-1		20.0	농업	20	40	총적	0.5	50	32	부안049	5	Jgr	
BG2605	95- 44	기타	보안면	월천리	133-1		20.0	농업	20	40	총적	0.5	50	32	부안049	5	Jgr	
BG2606	95- 165	기타	보안면	월천리	159-1		20.0	농업	20	40	총적	0.5	50	32	부안049	5	Jgr	
BG2607	95- 166	기타	보안면	월천리	167-1		20.0	농업	20	40	총적	0.5	50	32	부안049	5	Jgr	
BG2608	95- 334	기타	보안면	월천리	180-2	함상길	20.0	생활	122	200	압반	7.5	255	50	부안048	5	Jgr	
BG2609	95- 346	기타	보안면	월천리	182-3		20.0	농업	20	40	총적	0.5	50	32	부안048	5	Jgr	
BG2610	83-270	기타	보안면	월천리	213-2		20.0	농업	20	40	총적	0.5	50	32	부안047	5		
BG2611	95- 164	기타	보안면	월천리	272-4		20.0	농업	20	40	총적	0.5	50	32	부안048	5	Jgr	
BG2612	87- 14	기타	보안면	월천리	324-8		20.0	농업	20	40	총적	0.5	50	32	부안048	5	Jgr	
BG2613	83-245	기타	보안면	월천리	418-1		20.0	농업	20	40	총적	0.5	50	32	부안048	5	Jgr	

<부록 2.1> 현장조사관정내역(계속)

관정공번	허가·신고 번호	허가 형태	읍/면	동/리	번지	사용자명	표고 (m)	관정 영도	우물 심도	우물 구경(mm)	관정 구분	펌프 마력(HP)	양수능력 (m ³ /일)	토출관 구경(mm)	도엽 번호	소유역	지질 기호	해안거리 (m)
BG2614	95- 255	기타	보안면	월천리	434-1		20.0	상업	20	40	총적	0.5	50	32	부안048	5	Jgr	
BG2615	83-241	기타	보안면	월천리	439-1		20.0	상업	20	40	총적	0.5	50	32	부안047	5	Kav	
BG2616	83-239	기타	보안면	월천리	450-4		20.0	상업	20	40	총적	0.5	50	32	부안048	5	Jgr	
BG2617	95- 254	기타	보안면	월천리	456-3		20.0	상업	20	40	총적	0.5	50	32	부안048	5	Jgr	
BG2618	87- 8	기타	보안면	월천리	456-4		20.0	상업	20	40	총적	0.5	50	32	부안048	5	Jgr	
BG2619	86- 40	기타	보안면	월천리	458-1		20.0	상업	27	40	총적	0.5	50	32	부안048	5	Jgr	
BG2620	94- 185	기타	보안면	월천리	507-1		20.0	상업	20	40	총적	0.5	50	32	부안048	5	Jgr	
BG2621	88- 43	기타	보안면	월천리	509-1		20.0	상업	20	40	총적	0.5	50	32	부안048	5	Jgr	
BG2622	95- 345	기타	보안면	월천리	515-1		20.0	상업	20	40	총적	0.5	50	32	부안048	5	Jgr	
BG2623	88- 52	기타	보안면	월천리	687-5		20.0	상업	27	40	총적	0.5	50	32	부안048	5	Jgr	
BG2624	94- 117	기타	보안면	월천리	690-1		20.0	상업	20	40	총적	0.5	50	32	부안048	5	Jgr	
BG2625	92- 115	기타	보안면	월천리	694-9	김완식	20.0	상업	78	200	압반	7.5	250	50	부안048	5	Jgr	
BG2626	95- 46	기타	보안면	월천리	982-3		20.0	상업	20	40	총적	0.5	50	32	부안048	5	Jgr	
BG2627	95- 216	기타	보안면	월천리	984-6		20.0	상업	20	40	총적	0.5	50	32	부안048	5	Jgr	
BG2628	95- 214	기타	보안면	월천리	986-2		20.0	상업	20	40	총적	0.5	50	32	부안048	5	Jgr	
BG2629	95- 172	기타	보안면	월천리	988-14		20.0	상업	20	40	총적	0.5	50	32	부안048	5	Jgr	
BG2630	95- 98	기타	보안면	월천리	988-3		20.0	상업	20	40	총적	0.5	50	32	부안048	5	Jgr	
BG2631	94- 64	기타	보안면	월천리	990-7		20.0	상업	20	40	총적	0.5	50	32	부안048	5	Jgr	
BG2632	95- 173	기타	보안면	월천리	991-11		20.0	상업	20	40	총적	0.5	50	32	부안048	5	Jgr	
BG2633	95- 97	기타	보안면	월천리	992-6		20.0	상업	20	40	총적	0.5	50	32	부안048	5	Jgr	
BG2634	95- 45	기타	보안면	월천리	992-7		20.0	상업	20	40	총적	0.5	50	32	부안048	5	Jgr	
BG2635	89- 21	기타	보안면	월천리	993-1		20.0	상업	20	40	총적	0.5	50	32	부안048	5	Jgr	
BG2636	94- 67	기타	보안면	월천리	993-7		20.0	상업	20	40	총적	0.5	50	32	부안048	5	Jgr	
BG2637	95- 228	기타	보안면	월천리	993-8		20.0	상업	20	40	총적	0.5	50	32	부안048	5	Jgr	
BG2638	95- 96	기타	보안면	월천리	994-17		20.0	상업	20	40	총적	0.5	50	32	부안048	5	Jgr	
BG2639	95- 215	기타	보안면	월천리	995-2		20.0	상업	24	40	총적	0.5	50	32	부안048	5	Jgr	
BG2640	95- 175	기타	보안면	월천리	995-5		20.0	상업	20	40	총적	0.5	50	32	부안048	5	Jgr	
BG2641	95- 231	기타	보안면	월천리	산45-1		20.0	상업	20	40	총적	0.5	50	32	부안048	5	Jgr	
BG2642	95- 146	기타	보안면	유천리	61		20.0	상업	20	40	총적	0.5	50	32	부안057	5		
BG2643	94- 148	기타	보안면	유천리	92		20.0	상업	20	40	총적	0.5	50	32	부안057	5		
BG2644	88- 57	기타	보안면	유천리	99		20.0	상업	25	40	총적	0.5	50	32	부안057	5		
BG2645	94- 6	기타	보안면	유천리	100		20.0	상업	20	40	총적	0.5	50	32	부안057	5		
BG2646	84- 30	기타	보안면	유천리	126		20.0	상업	24	40	총적	0.5	50	32	부안056	5		
BG2647	89- 80	기타	보안면	유천리	129		20.0	생활	20	40	총적	0.5	40	32	부안058	5	Jgr	
BG2648	83-146	기타	보안면	유천리	144		20.0	상업	20	40	총적	0.5	50	32	부안057	5		
BG2649	85- 46	기타	보안면	유천리	160		20.0	상업	20	40	총적	0.5	50	32	부안057	5		
BG2650	87- 7	기타	보안면	유천리	171		20.0	상업	20	40	총적	0.5	50	32	부안057	5		
BG2651	83-148	기타	보안면	유천리	173		20.0	상업	20	40	총적	0.5	50	32	부안057	5		
BG2652	86- 21	기타	보안면	유천리	181		20.0	상업	20	40	총적	0.5	50	32	부안057	5		

<부록 2.1> 현장조사관정내역(계속)

관정공번	허가_신고 번호	허가 형태	읍/면	동/리	번지	사용자명	표고 (m)	관정 용도	우물 심도	우물 구경(mm)	관정 구분	펌프 마력(HP)	양수능력 (m³/일)	토출관 구경(mm)	도엽 번호	소유역	지질 기호	해안거리 (m)
BG2653	83-127	기타	보안면	유천리	206		20.0	농업	20	40	총적	0.5	50	32	부안057	5		
BG2654	83-124	기타	보안면	유천리	208		20.0	농업	20	40	총적	0.5	50	32	부안057	5		
BG2655	85- 53	기타	보안면	유천리	216		20.0	농업	20	40	총적	0.5	50	32	부안057	5		
BG2656	83-133	기타	보안면	유천리	226		20.0	농업	20	40	총적	0.5	50	32	부안057	5	Kav	
BG2657	95- 15	기타	보안면	유천리	270		20.0	농업	23	40	총적	0.5	50	32	부안057	5		
BG2658	87- 12	기타	보안면	유천리	287		20.0	농업	20	40	총적	0.5	50	32	부안057	5		
BG2659	95- 106	기타	보안면	유천리	292		20.0	농업	20	40	총적	0.5	50	32	부안057	5		
BG2660	83-151	기타	보안면	유천리	293		20.0	농업	20	40	총적	0.5	50	32	부안058	5	Jgr	
BG2661	83-149	기타	보안면	유천리	300		20.0	농업	20	40	총적	0.5	50	32	부안057	5		
BG2662	85- 55	기타	보안면	유천리	319		20.0	농업	20	40	총적	0.5	50	32	부안057	5		
BG2663	84- 33	기타	보안면	유천리	335		20.0	농업	20	40	총적	0.5	50	32	부안057	5		
BG2664	85- 61	기타	보안면	유천리	343		20.0	농업	20	40	총적	0.5	50	32	부안057	5		
BG2665	88- 23	기타	보안면	유천리	356		20.0	농업	20	40	총적	0.5	50	32	부안057	5		
BG2666	95- 16	기타	보안면	유천리	366		20.0	농업	21	40	총적	0.5	50	32	부안057	5		
BG2667	88- 24	기타	보안면	유천리	386		20.0	농업	20	40	총적	0.5	50	32	부안057	5		
BG2668	95- 143	기타	보안면	유천리	408		20.0	농업	20	40	총적	0.5	50	32	부안057	5		
BG2669	95- 144	기타	보안면	유천리	437		20.0	농업	20	40	총적	0.5	50	32	부안057	5		
BG2670	94- 156	기타	보안면	유천리	466		20.0	농업	20	40	총적	0.5	50	32	부안067	5		
BG2671	90- 24	기타	보안면	유천리	516		20.0	농업	20	40	총적	0.5	40	32	부안057	5		
BG2672	95- 225	기타	보안면	유천리	566		20.0	농업	20	40	총적	0.5	50	32	부안067	5		
BG2673	88- 19	기타	보안면	유천리	594		20.0	농업	20	40	총적	0.5	50	32	부안067	5		
BG2674	95- 151	기타	보안면	유천리	596		20.0	농업	20	40	총적	0.5	50	32	부안067	5		
BG2675	95- 78	기타	보안면	유천리	601		20.0	농업	20	40	총적	0.5	50	32	부안067	5		
BG2676	88- 18	기타	보안면	유천리	606		20.0	농업	20	40	총적	0.5	50	32	부안067	5		
BG2677	95- 148	기타	보안면	유천리	608		20.0	농업	20	40	총적	0.5	50	32	부안067	5		
BG2678	93- 25	기타	보안면	유천리	614		20.0	농업	20	40	총적	0.5	50	32	부안067	5		
BG2679	95- 221	기타	보안면	유천리	615		20.0	농업	20	40	총적	0.5	50	32	부안067	5		
BG2680	89- 19	기타	보안면	유천리	618		20.0	농업	20	40	총적	0.5	50	32	부안067	5		
BG2681	82-19	기타	보안면	유천리	633		20.0	농업	25	40	총적	0.5	50	32	부안067	5		
BG2682	88- 20	기타	보안면	유천리	642		20.0	농업	20	40	총적	0.5	50	32	부안067	5		
BG2683	84- 55	기타	보안면	유천리	687		20.0	농업	20	40	총적	0.5	50	32	부안067	5		
BG2684	83-153	기타	보안면	유천리	769		20.0	농업	20	40	총적	0.5	50	32	부안057	5		
BG2685	95- 238	기타	보안면	유천리	775		20.0	농업	20	40	총적	0.5	50	32	부안057	5		
BG2686	83-150	기타	보안면	유천리	778		20.0	농업	20	40	총적	0.5	50	32	부안057	5		
BG2687	83-96	기타	보안면	유천리	798		20.0	농업	20	40	총적	0.5	50	32	부안057	5		
BG2688	83-132	기타	보안면	유천리	805		20.0	농업	20	40	총적	0.5	50	32	부안057	5	Kav	
BG2689	95- 155	기타	보안면	유천리	808		20.0	농업	20	40	총적	0.5	50	32	부안058	5	Jgr	
BG2690	95- 154	기타	보안면	유천리	822		20.0	농업	22	40	총적	0.5	50	32	부안067	5		
BG2691	94- 88	기타	보안면	유천리	843		20.0	농업	20	40	총적	0.5	50	32	부안056	5	Kav	

<부록 2.1> 현장조사관정내역(계속)

관정공번	허가_신고 번호	허가 형태	읍/면	동/리	번지	사용자명	표고 (m)	관정 용도	우물 심도	우물 구경(mm)	관정 구분	펌프 마력(HP)	양수능력 (m ³ /일)	토출관 구경(mm)	도면 번호	소유역	지질 기호	해안거리 (m)
BG2692	95- 152	기타	보안면	유천리	851		20.0	농업	20	40	총적	0.5	50	32	부안056	5	Kav	
BG2693	94- 87	기타	보안면	유천리	904		20.0	농업	20	40	총적	0.5	50	32	부안066	5		
BG2694	95- 205	기타	보안면	유천리	1012		20.0	농업	22	40	총적	0.5	50	32	부안067	5		
BG2695	95- 182	기타	보안면	유천리	1024		20.0	농업	20	40	총적	0.5	50	32	부안067	5		
BG2696	95- 114	기타	보안면	유천리	1026		20.0	농업	20	40	총적	0.5	50	32	부안067	5		
BG2697	95- 180	기타	보안면	유천리	1033		20.0	농업	20	40	총적	0.5	50	32	부안067	5		
BG2698	94- 46	기타	보안면	유천리	1041		20.0	농업	20	40	총적	0.5	50	32	부안067	5		
BG2699	94- 47	기타	보안면	유천리	1054		20.0	농업	20	40	총적	0.5	50	32	부안067	5		
BG2700	95- 107	기타	보안면	유천리	1064		20.0	농업	20	40	총적	0.5	50	32	부안067	5		
BG2701	95- 153	기타	보안면	유천리	1083		20.0	농업	27	40	총적	0.5	50	32	부안067	5		
BG2702	88- 26	기타	보안면	유천리	1097		20.0	농업	20	40	총적	0.5	50	32	부안067	5		
BG2703	94- 48	기타	보안면	유천리	1103		20.0	농업	25	40	총적	0.5	50	32	부안067	5		
BG2704	94- 97	기타	보안면	유천리	1219		20.0	농업	20	40	총적	0.5	50	32	부안057	5		
BG2705	83-147	기타	보안면	유천리	98-2		20.0	농업	20	40	총적	0.5	50	32	부안057	5		
BG2706	95- 149	기타	보안면	유천리	1063-1		20.0	농업	20	40	총적	0.5	50	32	부안067	5		
BG2707	85- 59	기타	보안면	유천리	108-1		20.0	농업	20	40	총적	0.5	50	32	부안057	5		
BG2708	94- 44	기타	보안면	유천리	109-2		20.0	농업	20	40	총적	0.5	50	32	부안058	5	Jgr	
BG2709	87- 13	기타	보안면	유천리	114-3		20.0	농업	24	40	총적	0.5	50	32	부안057	5		
BG2710	95- 17	기타	보안면	유천리	119-6		20.0	농업	20	40	총적	0.5	50	32	부안057	5		
BG2711	95- 77	기타	보안면	유천리	1214-4		20.0	농업	20	40	총적	0.5	50	32	부안057	5		
BG2712	94- 89	기타	보안면	유천리	1221-7		20.0	농업	23	40	총적	0.5	50	32	부안067	5		
BG2713	85- 57	기타	보안면	유천리	127-1		20.0	농업	20	40	총적	0.5	50	32	부안047	5	Jgr	
BG2714	89- 11	기타	보안면	유천리	130-1		20.0	농업	20	40	총적	0.5	50	32	부안057	5		
BG2715	90- 4	기타	보안면	유천리	137-1		20.0	농업	20	40	총적	0.5	50	32	부안049	5	Jgr	
BG2716	88- 29	기타	보안면	유천리	141-2		20.0	농업	20	40	총적	0.5	50	32	부안057	5		
BG2717	84- 28	기타	보안면	유천리	145-13		20.0	농업	20	40	총적	0.5	50	32	부안057	5		
BG2718	85- 56	기타	보안면	유천리	146-3		20.0	농업	26	40	총적	0.5	50	32	부안057	5		
BG2719	83-152	기타	보안면	유천리	150-2		20.0	농업	20	40	총적	0.5	50	32	부안057	5		
BG2720	89- 10	기타	보안면	유천리	166-20		20.0	농업	20	40	총적	0.5	50	32	부안057	5		
BG2721	83-116	기타	보안면	유천리	167-2		20.0	농업	20	40	총적	0.5	50	32	부안049	5	Jgr	
BG2722	95- 141	기타	보안면	유천리	198-2		20.0	농업	20	40	총적	0.5	50	32	부안057	5		
BG2723	95- 276	기타	보안면	유천리	203-1		20.0	농업	20	40	총적	0.5	50	32	부안057	5		
BG2724	83-107	기타	보안면	유천리	211-2		20.0	농업	20	40	총적	0.5	50	32	부안057	5		
BG2725	95- 200	기타	보안면	유천리	214-1		20.0	농업	20	40	총적	0.5	50	32	부안057	5		
BG2726	83-115	기타	보안면	유천리	214-2		20.0	농업	20	40	총적	0.5	50	32	부안057	5		
BG2727	83-105	기타	보안면	유천리	214-5		20.0	농업	20	40	총적	0.5	50	32	부안057	5		
BG2728	85- 49	기타	보안면	유천리	222-16		20.0	농업	20	40	총적	0.5	50	32	부안057	5	Kav	
BG2729	93- 32	기타	보안면	유천리	222-2		20.0	농업	20	40	총적	0.5	50	32	부안057	5	Kav	
BG2730	94- 5	기타	보안면	유천리	222-58		20.0	농업	20	40	총적	0.5	50	32	부안057	5	Kav	

<부록 2.1> 현장조사관정내역(계속)

관정공번	허가_신고 번호	허가 형태	읍/면	동/리	번지	사용자명	표고 (m)	관정 용도	우물 심도	우물 구경(mm)	관정 구분	펌프 마력(HP)	양수능력 (m ³ /일)	토출관 구경(mm)	도업 번호	소유역	지질 기호	해안거리 (m)
BG2731	89- 63	기타	보안면	유천리	222-7		20.0	농업	20	40	총적	0.5	50	32	부안057	5	Kav	
BG2732	87- 1	기타	보안면	유천리	224-4		20.0	농업	20	40	총적	0.5	50	32	부안057	5	Kav	
BG2733	85- 50	기타	보안면	유천리	225-2		20.0	농업	20	40	총적	0.5	50	32	부안057	5	Kav	
BG2734	86- 29	기타	보안면	유천리	225-5		20.0	농업	20	40	총적	0.5	50	32	부안057	5	Kav	
BG2735	83-134	기타	보안면	유천리	226-1		20.0	농업	20	40	총적	0.5	50	32	부안057	5	Kav	
BG2736	95- 343	기타	보안면	유천리	228-21		20.0	농업	20	40	총적	0.5	50	32	부안057	5	Kav	
BG2737	88- 25	기타	보안면	유천리	228-3		20.0	농업	20	40	총적	0.5	50	32	부안057	5	Kav	
BG2738	83-125	기타	보안면	유천리	228-6		20.0	농업	20	40	총적	0.5	50	32	부안057	5	Kav	
BG2739	94- 77	기타	보안면	유천리	234-8		20.0	농업	22	40	총적	0.5	50	32	부안057	5	Kav	
BG2740	83-126	기타	보안면	유천리	250-1		20.0	농업	20	40	총적	0.5	50	32	부안057	5	Kav	
BG2741	83-128	기타	보안면	유천리	250-11		20.0	농업	20	40	총적	0.5	50	32	부안057	5	Kav	
BG2742	83-136	기타	보안면	유천리	250-18		20.0	농업	20	40	총적	0.5	50	32	부안057	5	Kav	
BG2743	83-130	기타	보안면	유천리	250-20		20.0	농업	20	40	총적	0.5	50	32	부안057	5	Kav	
BG2744	83-131	기타	보안면	유천리	250-27		20.0	농업	20	40	총적	0.5	50	32	부안057	5	Kav	
BG2745	83-138	기타	보안면	유천리	250-4		20.0	농업	20	40	총적	0.5	50	32	부안057	5	Kav	
BG2746	83-137	기타	보안면	유천리	250-6		20.0	농업	20	40	총적	0.5	50	32	부안057	5	Kav	
BG2747	86- 30	기타	보안면	유천리	250-8		20.0	농업	20	40	총적	0.5	50	32	부안057	5	Kav	
BG2748	94- 43	기타	보안면	유천리	252-1		20.0	농업	20	40	총적	0.5	50	32	부안057	5	Kav	
BG2749	84- 23	기타	보안면	유천리	260-21		20.0	농업	20	40	총적	0.5	50	32	부안057	5		
BG2750	95- 237	기타	보안면	유천리	260-23		20.0	농업	20	40	총적	0.5	50	32	부안057	5		
BG2751	85- 51	기타	보안면	유천리	260-4		20.0	농업	20	40	총적	0.5	50	32	부안047	5	Kav	
BG2752	83-104	기타	보안면	유천리	260-7		20.0	농업	20	40	총적	0.5	50	32	부안057	5	Kav	
BG2753	83-135	기타	보안면	유천리	262-2		20.0	농업	20	40	총적	0.5	50	40	부안057	5		
BG2754	85- 52	기타	보안면	유천리	265-6		20.0	농업	20	40	총적	0.5	50	32	부안057	5		
BG2755	90- 8	기타	보안면	유천리	266-1		20.0	농업	20	40	총적	0.5	50	32	부안057	5	Kav	
BG2756	82-18	기타	보안면	유천리	266-23		20.0	농업	25	40	총적	0.5	50	32	부안057	5	Kav	
BG2757	84- 27	기타	보안면	유천리	266-8		20.0	농업	20	40	총적	0.5	50	32	부안057	5		
BG2758	83-129	기타	보안면	유천리	266-9		20.0	농업	20	40	총적	0.5	50	32	부안057	5	Kav	
BG2759	84- 32	기타	보안면	유천리	280-2		20.0	농업	20	40	총적	0.5	50	32	부안057	5		
BG2760	84- 31	기타	보안면	유천리	296-2		20.0	농업	20	40	총적	0.5	50	32	부안057	5		
BG2761	94- 155	기타	보안면	유천리	311-1		20.0	농업	20	40	총적	0.5	50	32	부안057	5		
BG2762	95- 277	기타	보안면	유천리	324-2		20.0	농업	20	40	총적	0.5	50	32	부안057	5		
BG2763	84- 29	기타	보안면	유천리	359-1		20.0	농업	20	40	총적	0.5	50	32	부안057	5		
BG2764	88- 32	기타	보안면	유천리	370-1		20.0	농업	20	40	총적	0.5	50	32	부안057	5		
BG2765	93- 21	기타	보안면	유천리	428-1		20.0	농업	26	40	총적	0.5	50	32	부안057	5		
BG2766	93- 33	기타	보안면	유천리	448-1		20.0	농업	20	40	총적	0.5	50	32	부안057	5		
BG2767	86- 32	기타	보안면	유천리	465-1		20.0	농업	20	40	총적	0.5	50	32	부안057	5		
BG2768	85- 58	기타	보안면	유천리	503-1		20.0	농업	20	40	총적	0.5	50	32	부안057	5		
BG2769	95- 319	기타	보안면	유천리	549-1		20.0	농업	20	40	총적	0.5	50	32	부안067	5		

<부록 2.1> 현장조사관정내역(계속)

관정공번	허가_신고 번호	허가 형태	읍/면	동/리	번지	사용자명	표고 (m)	관정 용도	우물 심도	우물 구경(mm)	관정 구분	펌프 마력(HP)	양수능력 (m ³ /일)	투출관 구경(mm)	도엽 번호	소유역	지질 기호	해안거리 (m)
BG2770	88- 27	기타	보안면	유천리	567-1		20.0	하수	20	40	총적	0.5	50	32	부안067	5		
BG2771	95- 317	기타	보안면	유천리	591-1		20.0	하수	20	40	총적	0.5	50	32	부안067	5		
BG2772	94- 104	기타	보안면	유천리	595-2		20.0	하수	20	40	총적	0.5	50	32	부안067	5		
BG2773	95- 19	기타	보안면	유천리	595-6		20.0	하수	20	40	총적	0.5	50	32	부안067	5		
BG2774	85- 60	기타	보안면	유천리	610-1		20.0	하수	20	40	총적	0.5	50	32	부안067	5		
BG2775	87- 29	기타	보안면	유천리	610-2		20.0	하수	20	40	총적	0.5	50	32	부안067	5		
BG2776	86- 33	기타	보안면	유천리	610-8		20.0	하수	20	40	총적	0.5	50	32	부안067	5		
BG2777	95- 279	기타	보안면	유천리	610-9		20.0	하수	20	40	총적	0.5	50	32	부안067	5		
BG2778	95- 339	기타	보안면	유천리	722-1	정영옥	20.0	생활	151	200	압박	7.5	200	50	부안067	5		
BG2779	95- 75	기타	보안면	유천리	797-1		20.0	하수	20	40	총적	0.5	50	32	부안057	5		
BG2780	83-94	기타	보안면	유천리	799-6		20.0	하수	20	40	총적	0.5	50	32	부안057	5	Kav	
BG2781	95- 179	기타	보안면	유천리	839-1		20.0	하수	20	40	총적	0.5	50	32	부안067	5		
BG2782	85- 67	기타	보안면	하립석리	467		20.0	하수	25	40	총적	0.5	50	32	부안058	5	Jgr	
BG2783	85- 64	기타	보안면	하립석리	603-2		10.0	하수	20.4	40	총적	0.5	50	32	부안058	5	Jgr	
BG2784	85- 63	기타	보안면	하립석리	716-2		20.0	하수	20	40	총적	0.5	50	32	부안059	5		
BG2785	95- 309	기타	보안면	하입석리	22		20.0	하수	20	40	총적	0.5	50	32	부안059	5	Jgr	
BG2786	83-190	기타	보안면	하입석리	26		20.0	하수	20	40	총적	0.5	50	32	부안058	5	Jgr	
BG2787	95- 158	기타	보안면	하입석리	33		20.0	하수	24	40	총적	0.5	50	32	부안049	5		
BG2788	83-181	기타	보안면	하입석리	64		20.0	하수	20	40	총적	0.5	50	32	부안059	5		
BG2789	83-161	기타	보안면	하입석리	68		20.0	하수	20	40	총적	0.5	50	32	부안059	5		
BG2790	83-164	기타	보안면	하입석리	90		20.0	하수	20	40	총적	0.5	50	32	부안059	5		
BG2791	83-183	기타	보안면	하입석리	94		20.0	하수	26	40	총적	0.5	50	32	부안059	5		
BG2792	95- 252	기타	보안면	하입석리	100		20.0	하수	20	40	총적	0.5	50	32	부안057	5		
BG2793	88- 37	기타	보안면	하입석리	101		20.0	하수	20	40	총적	0.5	50	32	부안059	5		
BG2794	83-166	기타	보안면	하입석리	107		20.0	하수	20	40	총적	0.5	50	32	부안059	5		
BG2795	83-170	기타	보안면	하입석리	169		20.0	하수	20	40	총적	0.5	50	32	부안059	5		
BG2796	83-168	기타	보안면	하입석리	235		20.0	하수	20	40	총적	0.5	50	32	부안058	5	Jgr	
BG2797	86- 38	기타	보안면	하입석리	360		20.0	하수	20	40	총적	0.5	50	32	부안058	5		
BG2798	88- 40	기타	보안면	하입석리	397		20.0	하수	20	40	총적	0.5	50	32	부안058	5		
BG2799	95- 207	기타	보안면	하입석리	401		20.0	하수	20	40	총적	0.5	50	32	부안058	5		
BG2800	83-201	기타	보안면	하입석리	403		20.0	하수	20	40	총적	0.5	50	32	부안058	5		
BG2801	83-200	기타	보안면	하입석리	464		20.0	하수	20	40	총적	0.5	50	32	부안058	5		
BG2802	84- 35	기타	보안면	하입석리	470		20.0	하수	20	40	총적	0.5	50	32	부안058	5	Jgr	
BG2803	87- 4	기타	보안면	하입석리	473		20.0	하수	20	40	총적	0.5	50	32	부안058	5	Jgr	
BG2804	84- 37	기타	보안면	하입석리	475		20.0	하수	23	40	총적	0.5	50	32	부안058	5	Jgr	
BG2805	88- 38	기타	보안면	하입석리	492		20.0	하수	26	40	총적	0.5	50	32	부안048	5	Jgr	
BG2806	95- 308	기타	보안면	하입석리	574		20.0	하수	20	40	총적	0.5	50	32	부안058	5		
BG2807	90- 62	기타	보안면	하입석리	669		20.0	생활	20	40	총적	0.5	40	32	부안058	5		
BG2808	93- 37	기타	보안면	하입석리	678		20.0	생활	22	40	총적	0.5	50	32	부안058	5	Jgr	

<부록 2.1> 현장조사관정내역(계속)

관정공번	허가_신고 번호	허가 형태	읍/면	동/리	번지	사용자명	표고 (m)	관정 용도	우물 심도	우물 구경(mm)	관정 구분	펌프 마력(HP)	양수능력 (m ³ /일)	토출관 구경(mm)	도엽 번호	소유역	지질 기호	해안거리 (m)
BG2809	83-160	기타	보안면	하입석리	709		20.0	농업	20	40	총적	0.5	50	32	부안059	5		
BG2810	94- 164	기타	보안면	하입석리	713		20.0	농업	20	40	총적	0.5	50	32	부안059	5		
BG2811	95- 157	기타	보안면	하입석리	715		20.0	농업	20	40	총적	0.5	50	32	부안059	5		
BG2812	94- 72	기타	보안면	하입석리	720		20.0	농업	20	40	총적	0.5	50	32	부안059	5		
BG2813	83-159	기타	보안면	하입석리	732		20.0	농업	20	40	총적	0.5	50	32	부안058	5	Jgr	
BG2814	95- 186	기타	보안면	하입석리	869		20.0	농업	20	40	총적	0.5	50	32	부안058	5	Jgr	
BG2815	94- 52	기타	보안면	하입석리	879		20.0	농업	20	40	총적	0.5	50	32	부안058	5	Jgr	
BG2816	94- 51	기타	보안면	하입석리	906		20.0	농업	20	40	총적	0.5	50	32	부안058	5		
BG2817	94- 83	기타	보안면	하입석리	919		20.0	농업	20	40	총적	0.5	50	32	부안058	5	Jgr	
BG2818	94- 55	기타	보안면	하입석리	931		20.0	농업	20	40	총적	0.5	50	32	부안058	5		
BG2819	95- 82	기타	보안면	하입석리	952		20.0	농업	20	40	총적	0.5	50	32	부안059	5	Jgr	
BG2820	95- 81	기타	보안면	하입석리	959		20.0	농업	20	40	총적	0.5	50	32	부안059	5	Jgr	
BG2821	94- 56	기타	보안면	하입석리	963		20.0	농업	20	40	총적	0.5	50	32	부안059	5		
BG2822	94- 17	기타	보안면	하입석리	971		20.0	농업	20	40	총적	0.5	50	32	부안058	5	Jgr	
BG2823	89- 44	기타	보안면	하입석리	980		20.0	농업	20	40	총적	0.5	50	32	부안058	5	Jgr	
BG2824	94- 19	기타	보안면	하입석리	982		20.0	농업	23	40	총적	0.5	50	32	부안058	5	Jgr	
BG2825	94- 4	기타	보안면	하입석리	992		20.0	농업	20	40	총적	0.5	50	32	부안058	5	Jgr	
BG2826	94- 116	기타	보안면	하입석리	1004		20.0	농업	20	40	총적	0.5	50	32	부안048	5	Jgr	
BG2827	94- 28	기타	보안면	하입석리	1008		20.0	농업	26	40	총적	0.5	50	32	부안058	5	Jgr	
BG2828	94- 18	기타	보안면	하입석리	1014		20.0	농업	20	40	총적	0.5	50	32	부안058	5	Jgr	
BG2829	83-191	기타	보안면	하입석리	80-1		20.0	농업	20	40	총적	0.5	50	32	부안059	5		
BG2830	93- 14	기타	보안면	하입석리	84-1		20.0	농업	20	40	총적	0.5	50	32	부안058	5	Jgr	
BG2831	90- 54	기타	보안면	하입석리	86-3		20.0	생활	21	40	총적	0.5	40	32	부안059	5		
BG2832	94- 3	기타	보안면	하입석리	17-1		20.0	농업	20	40	총적	0.5	50	32	부안059	5	Jgr	
BG2833	95- 290	기타	보안면	하입석리	18-1		20.0	농업	20	40	총적	0.5	50	32	부안059	5	Jgr	
BG2834	83-204	기타	보안면	하입석리	27-1		20.0	농업	20	40	총적	0.5	50	32	부안048	5	Jgr	
BG2835	83-182	기타	보안면	하입석리	18-2		20.0	농업	20	40	총적	0.5	50	32	부안059	5	Jgr	
BG2836	83-178	기타	보안면	하입석리	14-5		20.0	농업	20	40	총적	0.5	50	32	부안059	5	Jgr	
BG2837	83-189	기타	보안면	하입석리	104-1		20.0	농업	20	40	총적	0.5	50	32	부안058	5	Jgr	
BG2838	83-163	기타	보안면	하입석리	115-2		20.0	농업	25	40	총적	0.5	50	32	부안059	5		
BG2839	95- 246	기타	보안면	하입석리	116-1		20.0	농업	20	40	총적	0.5	50	32	부안058	5	Jgr	
BG2840	83-172	기타	보안면	하입석리	153-4		20.0	농업	20	40	총적	0.5	50	32	부안059	5		
BG2841	86- 34	기타	보안면	하입석리	170-1		20.0	농업	23	40	총적	0.5	50	32	부안058	5	Jgr	
BG2842	88- 35	기타	보안면	하입석리	261-5		20.0	농업	20	40	총적	0.5	50	32	부안058	5	Jgr	
BG2843	83-184	기타	보안면	하입석리	398-1		20.0	농업	20	40	총적	0.5	50	32	부안058	5		
BG2844	83-171	기타	보안면	하입석리	401-8		20.0	농업	20	40	총적	0.5	50	32	부안058	5		
BG2845	83-199	기타	보안면	하입석리	407-3		20.0	농업	20	40	총적	0.5	50	32	부안057	5		
BG2846	95- 86	기타	보안면	하입석리	408-3		20.0	농업	20	40	총적	0.5	50	32	부안058	5		
BG2847	94- 179	기타	보안면	하입석리	440-12		20.0	농업	20	40	총적	0.5	50	32	부안058	5	Jgr	

<부록 2.1> 현장조사관정내역(계속)

관정공번	허가_신고 번호	허가 형태	읍/면	동/리	번지	사용자명	표고 (m)	관정 용도	우물 심도	우물 구경(mm)	관정 구분	펌프 마력(HP)	양수능력 (m ³ /일)	토출관 구경(mm)	도엽 번호	소유역	지질 기호	해안거리 (m)
BG2848	83-203	기타	보안면	하입석리	465-1		20.0	농업	20	40	총적	0.5	50	32	부안057	5		
BG2849	95- 23	기타	보안면	하입석리	468-1		20.0	농업	20	40	총적	0.5	50	32	부안058	5	Jgr	
BG2850	83-209	기타	보안면	하입석리	510-1		20.0	농업	20	40	총적	0.5	50	32	부안048	5	Jgr	
BG2851	83-223	기타	보안면	하입석리	512-1		20.0	농업	20	40	총적	0.5	50	32	부안048	5	Jgr	
BG2852	89- 14	기타	보안면	하입석리	526-1		20.0	농업	20	40	총적	0.5	50	32	부안058	5	Jgr	
BG2853	84- 36	기타	보안면	하입석리	526-4		20.0	농업	20	40	총적	0.5	50	32	부안058	5	Jgr	
BG2854	94- 109	기타	보안면	하입석리	691-1		20.0	농업	20	40	총적	0.5	50	32	부안058	5	Jgr	
BG2855	88- 64	기타	보안면	하입석리	산23		20.0	농업	20	40	총적	0.5	40	32	부안058	5	Jgr	
BG2856			부안읍	동중	구영			농업	70	200	압반			50	부안010	7	Jgr	
BG2857			부안읍	신원	431-1		12.5	농업	100	200	압반			50	부안010	7	Jgr	
BG2858			부안읍	신원	덕촌		7.5	농업	80	200	압반			50	부안010	7	Jgr	
BG2859			부안읍	북덕	북곳이		6.1	농업	80	200	압반			50	정읍011	7	Jgr	
BG2860			부안읍	북덕	소모산		6.0	농업	80	200	압반			50	부안020	7	Jgr	
BG2861			부안읍	북덕	연쟁갈리			농업	70	250	압반			50	부안020	7	Jgr	
BG2862			부안읍	북덕	연쟁갈리		11.7	농업	90	200	압반			50	부안010	7	Jgr	
BG2863			부안읍	북덕	연쟁갈리		6.0	농업	70	200	압반			50	부안020	7	Jgr	
BG2864			부안읍	동중	부안고등학교		9.0	생활	60	200	압반			50	부안010	7	Jgr	
BG2865			부안읍	동중	신기마을		4.5	농업	110	200	압반			50	정읍021	7	Jgr	
BG2866			부안읍	연곡	상리	한길수		농업	78	200	압반			50	부안020	7	Jgr	
BG2867			부안읍	연곡	안남초등학교		16.0	생활	71	200	압반			50	부안030	7	Jgr	
BG2868			부안읍	연곡	석동	전연봉		농업	106	150	압반			50	부안020	7	Jgr	
BG2869			부안읍	연곡	석동		12.8	농업	100	200	압반			50	부안020	7	Jgr	
BG2870			부안읍	연곡	상리		13.0	농업	150	200	압반			50	부안020	7	Jgr	
BG2871			부안읍	북덕	부안고등학교		13.3	생활	128	200	압반			50	부안020	7	Jgr	
BG2872			부안읍	동중	부안여고		18.0	생활	85	200	압반			50	부안020	7	Jgr	
BG2873			부안읍	동중	부안여중		18.0	생활	100	200	압반			50	부안020	7	Jgr	
BG2874			부안읍	내륙	석신		14.2	농업	70	200	압반			50	부안030	7	Jgr	
BG2875			부안읍	연곡	신흥	하관중		농업	77	200	압반			50	부안030	7	Jgr	
BG2876			부안읍	연곡	신흥	이민환		농업	100	200	압반			50	부안020	2	Jgr	
BG2877			부안읍	연곡	신흥		13.0	농업	120	200	압반			50	부안020	7	Jgr	
BG2878			부안읍	연곡	신흥		23.0	농업	100	150	압반			50	부안020	7	Jgr	
BG2879			부안읍	내요	순제	이동복		농업	70	200	압반			50	부안030	7	Jgr	
BG2880			부안읍	신흥	예동		13.0	농업	105	200	압반			50	부안030	7	Jgr	
BG2881			부안읍	신흥	예동		7.6	농업	180	200	압반			50	부안030	7	Jgr	
BG2882			부안읍	신흥	예동		13.0	농업	106	200	압반			50	부안029	7	Jgr	
BG2883			부안읍	신흥	예동		11.0	농업	80	200	압반			50	부안029	7	Jgr	
BG2884			부안읍	내요	석제			농업	68	200	압반			50	부안030	7	Jgr	
BG2885			부안읍	내요	석제		9.0	농업	100	200	압반			50	부안020	7	Jgr	
BG2886			부안읍	내요	석제		16.0	농업	135	200	압반			50	부안030	7	Jgr	

<부록 2.1> 현장조사관정내역(계속)

관정공번	허가_신고 번호	허가 형태	읍/면	동/리	번지	사용자명	표고 (m)	관정 용도	우물 심도	우물 구경(mm)	관정 구분	펌프 마력(HP)	양수능력 (m³/일)	토출관 구경(mm)	도면 번호	소유역	지질 기호	해안거리 (m)
BG2887		부안읍	동중	신선			15.0	농업	18	40	총적	0.5		40	부안010	7	Qa	
BG2888		부안읍	동중	신선				농업	23	40	총적	0.5		40	부안010	7	Qa	
BG2889		부안읍	동중	선운동			11.7	농업	18	40	총적	0.5		40	부안010	7	Qa	
BG2890		부안읍	동중	선운동	이생번		15.0	농업	20	40	총적	0.5		40	부안010	7	Jgr	
BG2891		부안읍	동중	선운리 송산골			12.5	농업	18	40	총적	0.5		40	부안010	7	Jgr	
BG2892		부안읍	선운	덕촌	이부순		11.0	생활	18	50	총적	0.5		40	부안010	7	Jgr	
BG2893		부안읍	신운	명당				농업	20	50	총적	0.5		40	부안010	7	Jgr	
BG2894		부안읍	신운	구름터(윤기)				농업	22	40	총적	0.5		40	정읍001	7	Qa	
BG2895		부안읍	신운	구름터				농업	15	40	총적	0.5		40	정읍001	7	Qa	
BG2896		부안읍	신운	당리(선운리1	김정순			생활	10	40	총적	0.5		40	정읍001	7	Jgr	
BG2897		부안읍	선운1구				9.0	농업	18	40	총적	0.5		40	부안010	7	Jgr	
BG2898		부안읍	선운1구	265	김현철			생활	25	50	총적	0.5		40	정읍001	7	Jgr	
BG2899		부안읍	신운	명당리				농업	25	40	총적	0.5		40	정읍001	7	Jgr	
BG2900		부안읍	신운	신복			7.0	농업	25	50	총적	0.5		40	정읍011	7	Jgr	
BG2901		부안읍	신운	수봉			6.0	생활	25	40	총적	0.5		40	정읍011	7	Jgr	
BG2902		부안읍	봉덕	소보산			6.3	농업	25	40	총적	0.5		40	정읍011	7	Jgr	
BG2903		부안읍	봉덕	모산			6.3	농업	30	40	총적	0.5		40	정읍011	7	Jgr	
BG2904		부안읍	모산	행하			6.0	농업	20	40	총적	0.5		40	정읍011	7	Jgr	
BG2905		부안읍	모산	신성리	천용봉		3.8	생활	30	40	총적	0.5		40	부안020	7	Jgr	
BG2906		부안읍	외하	부정			6.0	농업	25	50	총적	0.5		40	정읍021	7	Qa	
BG2907		부안읍	외하	부정			3.9	농업	40	40	총적	0.5		40	정읍021	7	Qa	
BG2908		부안읍	외하	부정			6.0	농업	25	50	총적	0.5		40	정읍021	7	Jgr	
BG2909		부안읍	외하	상하	김영택		8.0	생활	25	50	총적	0.5		40	정읍021	7	Jgr	
BG2910		부안읍	봉덕	봉덕			12.5	농업	30	50	총적	0.5		40	부안020	7	Jgr	
BG2911		부안읍	봉덕	봉덕				농업	30	40	총적	0.5		40	부안020	7	Jgr	
BG2912		부안읍	봉덕	북꽃마을				농업	25	40	총적	0.5		40	정읍011	7	Jgr	
BG2913		부안읍	봉덕	봉덕				농업	50	40	총적	0.5		40	부안020	7	Jgr	
BG2914		부안읍	봉덕	쟁갈			9.0	농업	50	40	총적	0.5		40	부안020	7	Jgr	
BG2915		부안읍	봉덕	쟁갈	하충기		7.5	생활	25	40	총적	0.5		40	부안020	7	Jgr	
BG2916		부안읍	봉덕	안쟁갈	김화형		8.0	농업	10	40	총적	0.5		40	부안020	7	Jgr	
BG2917		부안읍	봉덕	덕마을(1804)			6.0	농업	25	40	총적	0.5		40	부안020	7	Jgr	
BG2918		부안읍	봉덕	신촌			11.0	농업	20	40	총적	0.5		40	부안020	7	Jgr	
BG2919		부안읍	봉덕	행상			6.1	농업	7	40	총적	0.5		40	정읍011	7	Jgr	
BG2920		부안읍	봉덕	행상420	김동주		16.0	농업	25	50	총적	0.5		40	정읍011	7	Jgr	
BG2921		부안읍	봉덕	행하			6.0	농업	25	40	총적	0.5		40	정읍011	7	Jgr	
BG2922		부안읍	봉덕	신기			4.5	농업	25	40	총적	0.5		40	정읍021	7	Jgr	
BG2923		부안읍	봉덕	신기			8.0	농업	25	40	총적	0.5		40	정읍011	7	Jgr	
BG2924		부안읍	선운	140	홍상옥		12.5	생활	30	40	총적	0.5		40	부안010	7	Jgr	
BG2925		부안읍	선운	11-1번지	최석진		7.8	생활	30	40	총적	0.5		40	부안020	7	Jgr	

<부록 2.1> 현장조사관정내역(계속)

관정공번	허가_신고 번호	허가 형태	읍/면	동/리	번지	사용자명	표고 (m)	관정 용도	우물 심도	우물 구경(mm)	관정 구분	펌프 마력(HP)	양수능력 (m³/일)	토출관 구경(mm)	도업 번호	소유역	지질 기호	해안거리 (m)
BG2926		부안읍	선은	덕촌			12.5	농업	25	50	총적	0.5		40	부안010	7	Jgr	
BG2927		부안읍	동중	세린세차장	고정연		7.8	생활	9	50	총적	0.5		40	부안020	7	Jgr	
BG2928		부안읍	서외	아제	최영숙		8.0	농업	25	50	총적	0.5		40	부안020	7	Jgr	
BG2929		부안읍	서외	아제	송예섭		8.0	농업	25	40	총적	0.5		40	부안020	7	Jgr	
BG2930		부안읍	서외					농업	30	40	총적	0.5		40	부안020	7	Jgr	
BG2931		부안읍	서외	아제			7.0	농업	30	40	총적	0.5		40	부안020	7	Jgr	
BG2932		부안읍	연곡	연곡			9.0	농업	40	50	총적	0.5		40	부안020	7	Jgr	
BG2933		부안읍	연곡	142	김양귀		12.0	생활	50	40	총적	0.5		40	부안020	7	Jgr	
BG2934		부안읍	연곡	연곡			21.0	농업	14	40	총적	0.5		40	부안020	7	Jgr	
BG2935		부안읍	연곡	연곡			12.0	농업	39	40	총적	0.5		40	부안020	7	Jgr	
BG2936		부안읍	연곡	박정갈리			6.9	농업	25	40	총적	0.5		40	부안020	7	Jgr	
BG2937		부안읍	연곡	47	이용운		21.0	생활	25	40	총적	0.5		40	부안020	7	Jgr	
BG2938		부안읍	연곡	연곡	박상철		10.0	생활	48	40	총적	0.5		40	부안020	7	Jgr	
BG2939		부안읍	연곡	산정			18.0	농업	13	40	총적	0.5		40	부안020	7	Jgr	
BG2940		부안읍	행중	555	김형선		7.0	생활	20	40	총적	0.5		40	정읍011	7	Jgr	
BG2941		부안읍	연곡	산정			18.0	농업	25	50	총적	0.5		40	부안020	7	Jgr	
BG2942		부안읍	웅중	상리			11.6	농업	25	40	총적	0.5		40	부안020	7	Jgr	
BG2943		부안읍	연곡	산중			16.0	농업	25	40	총적	0.5		40	부안020	7	Jgr	
BG2944		부안읍	연곡	산중	두현신		12.8	생활	25	40	총적	0.5		40	부안020	7	Jgr	
BG2945		부안읍	웅중	상리			16.1	농업	40	50	총적	0.5		40	부안020	7	Jgr	
BG2946		부안읍	웅중	남은터			13.0	농업	30	40	총적	0.5		40	부안030	7	Jgr	
BG2947		부안읍	웅중	중리			5.5	농업	50	40	총적	0.5		40	부안030	7	Jgr	
BG2948		부안읍	웅중리	월리마을	조주형		8.0	생활용	25	50	총적	0.5		40	정읍021	7	Jgr	
BG2949		부안읍	웅중리	신기마을			4.4	농업	10	40	총적	0.5		40	정읍021	7	Jgr	
BG2950		부안읍	웅중리	신기마을	박순미		6.0	생활	25	40	총적	0.5		40	정읍011	7	Jgr	
BG2951		부안읍	웅중리	정문마을			8.0	농업	40	50	총적	0.5		40	부안030	7	Jgr	
BG2952		부안읍	웅중리	정문마을			8.0	농업	24	50	총적	0.5		40	부안030	7	Jgr	
BG2953		부안읍	서외리	오리정마을			9.0	농업	20	40	총적	0.5		40	부안020	7	Jgr	
BG2954		부안읍	서외리	오리정마을			8.0	농업	30	40	총적	0.5		40	부안020	7	Jgr	
BG2955		부안읍	서외리	아제마을			4.7	농업	30	50	총적	0.5		40	부안020	7	Jgr	
BG2956		부안읍	서외리	아제마을			5.4	농업	20	40	총적	0.5		40	부안020	7	Jgr	
BG2957		부안읍	봉덕리	봉두외			8.0	농업	30	40	총적	0.5		40	부안020	7	Jgr	
BG2958		부안읍	봉덕리	교동마을	서정남			생활	15	40	총적	0.5		40	부안020	7	Jgr	
BG2959		부안읍	봉덕리	교동마을			9.0	농업	47	40	총적	0.5		40	부안020	7	Jgr	
BG2960		부안읍	봉덕리	잔술터				농업	50	40	총적	0.5		40	부안020	7	Jgr	
BG2961		부안읍	봉덕리	봉덕4구	유종부		15.0	생활	30	40	총적	0.5		40	부안020	7	Jgr	
BG2962		부안읍	봉덕리	산45-20			9.0	생활	30	50	총적	0.5		40	부안020	7	Jgr	
BG2963		부안읍	봉덕리	봉덕3구(정갈	김대순		7.5	생활	30	50	총적	0.5		40	부안020	7	Jgr	
BG2964		부안읍	봉덕리	송학마을	현대카센타		3.8	생활	30	40	총적	0.5		40	부안020	7	Jgr	

<부록 2.1> 현장조사관정내역(계속)

관정공번	허가_신고 번호	허가 형태	층/면	동/리	번지	사용자명	표고 (m)	관정 층도	우물 심도	우물 구경(mm)	관정 구분	펌프 마력(HP)	양수능력 (m³/일)	토출관 구경(mm)	도면 번호	소유역	지질 기호	해안거리 (m)
BG2965		부안읍	봉덕리	송학마을			4.8	양압	20	50	총적	0.5		40	부안020	7	Jgr	
BG2966		부안읍	봉덕리	매실메			4.5	양압	15	40	총적	0.5		40	부안020	7	Jgr	
BG2967		부안읍	서외리	오리정마을			8.0	양압	20	40	총적	0.5		40	부안020	7	Jgr	
BG2968		부안읍	서외리	오리정마을				양압	25	40	총적	0.5		40	부안020	7	Jgr	
BG2969		부안읍	서외	서신동	송춘섭		5.4	양압	25	40	총적	0.5		40	부안020	7	Jgr	
BG2970		부안읍	서외	아제마을			4.5	양압	25	40	총적	0.5		40	부안020	7	Jgr	
BG2971		부안읍	봉덕	송정부락			4.8	양압	25	40	총적	0.5		40	부안020	7	Jgr	
BG2972		부안읍	봉덕	덕리3구(정갈길순만			7.5	양압	30	40	총적	0.5		40	부안020	7	Jgr	
BG2973		부안읍	선은	덕천			9.0	양압	25	40	총적	0.5		40	부안010	7	Jgr	
BG2974		부안읍	동중	향교마을	현기영		11.0	양압	7	50	총적	0.5		40	부안010	7	Jgr	
BG2975		부안읍	신흥	예동	김용남		12.0	양압	10	40	총적	0.5		40	부안030	7	Jgr	
BG2976		부안읍	신흥	예동			6.4	양압	20	40	총적	0.5		40	부안029	7	Jgr	
BG2977		부안읍	신흥	예동	허종환		5.1	양압	30	40	총적	0.5		40	부안029	7	Jgr	
BG2978		부안읍	신흥	예동			14.0	양압	30	40	총적	0.5		40	부안029	7	Jgr	
BG2979		부안읍	내요	신천			17.0	양압	30	40	총적	0.5		40	부안030	7	Jgr	
BG2980		부안읍	내요	신천	김동업		12.0	상활	30	40	총적	0.5		40	부안029		Jgr	
BG2981		부안읍	내요	구덕				양압	30	40	총적	0.5		40	부안040	7	Jgr	
BG2982		부안읍	내요	구덕				양압	30	40	총적	0.5		40	부안040	7	Jgr	
BG2983		부안읍	내요	구덕	이애순		11.0	상활	25	40	총적	0.5		40	부안030	7	Jgr	
BG2984		부안읍	내요	구덕			11.0	양압	25	40	총적	0.5		40	부안030	7	Jgr	
BG2985		부안읍	내요	구덕			8.0	양압	20	50	총적	0.5		40	부안030	7	Jgr	
BG2986		부안읍	내요	석제			5.5	양압	25	40	총적	0.5		40	부안030	7	Jgr	
BG2987		부안읍	내요	석제			5.5	양압	25	40	총적	0.5		40	부안030	7	Jgr	
BG2988		부안읍	내요	석제			6.1	양압	20	50	총적	0.5		40	부안030	7	Jgr	
BG2989		부안읍	내요	석제	이영식		11.0	양압	40	50	총적	0.5		40	부안030	7	Jgr	
BG2990		부안읍	내요	석제	박길중			양압	45	50	총적	0.5		40	부안030	7	Jgr	
BG2991		부안읍	신흥	송암	류화춘		20.0	양압	47	40	총적	0.5		40	부안030	7	Jgr	
BG2992		부안읍	신흥	예동			7.6	양압	50	40	총적	0.5		40	부안030	7	Jgr	
BG2993		부안읍	내요	석제			6.3	양압	50	40	총적	0.5		40	부안030	7	Jgr	
BG2994		부안읍	내요	석제			8.0	양압	50	40	총적	0.5		40	부안030	7	Jgr	
BG2995		부안읍	내요	석제			15.0	양압	20	40	총적	0.5		40	부안030	7	Jgr	
BG2996		부안읍	내요	석하			4.3	양압	20	40	총적	0.5		40	부안030	7	Jgr	
BG2997		부안읍	내요	석하			7.0	양압	30	50	총적	0.5		40	부안030	7	Jgr	
BG2998		부안읍	내요	석신			7.5	양압	10	50	총적	0.5		40	부안030	7	Jgr	
BG2999		부안읍	내요	석신			5.4	양압	15	40	총적	0.5		40	부안030	7	Jgr	
BG3000		부안읍	외화	외화			3.4	양압	20	50	총적	0.5		40	정읍021	7	Qa	
BG3001		부안읍	외화	부정			6.0	양압	14	40	총적	0.5		40	정읍021	7	Qa	
BG3002		부안읍	외화	부정	김양수		3.9	상활	30	50	총적	0.5		40	정읍021	7	Qa	
BG3003		부안읍	외화	건장	전점순		4.2	상활	20	40	총적	0.5		40	부안030	7	Jgr	

<부록 2.1> 현장조사관정내역(계속)

관정공번	허가_신고 번호	허가 형태	읍/면	동/리	번지	사용자명	표고 (m)	관정 용도	우물 심도	우물 구경(mm)	관정 구분	펌프 마력(HP)	양수능력 (m ³ /일)	토출관 구경(mm)	도엽 번호	소유역	지질 기호	해안거리 (m)
BG3004			부안읍	외화	건장	이용정	4.2	농업	40	50	총직	0.5		40	부안030	7	Jgr	
BG3005			부안읍	외화	건장		17.6	농업	25	50	총직	0.5		40	부안030	7	Jgr	
BG3006			부안읍	신흥	송암	이민환	21.0	농업	25	40	총직	0.5		40	부안030	7	Jgr	
BG3007			부안읍	신흥	송암		10.4	농업	25	50	총직	0.5		40	부안030	7	Jgr	
BG3008			부안읍	신흥	순제		8.3	농업	20	50	총직	0.5		40	부안030	7	Jgr	
BG3009			부안읍	신흥	송암		12.0	농업	20	50	총직	0.5		40	부안030	7	Jgr	
BG3010			부안읍	신흥	송암			농업	20	40	총직	0.5		40	부안030	7	Jgr	
BG3011			부안읍	신흥	순제	김형주	13.0	농업	20	50	총직	0.5		40	부안030	7	Jgr	
BG3012			부안읍	내오	역귀지			농업	20	40	총직	0.5		40	부안030	7	Jgr	
BG3013			부안읍	내오	역귀지			농업	30	40	총직	0.5		40	부안030	7	Jgr	
BG3014			부안읍	내오	역귀지	김종영	6.0	생활	30	40	총직	0.5		40	부안030	7	Jgr	
BG3015			부안읍	내오	역귀지	김복길	8.0	생활	30	40	총직	0.5		40	부안030	7	Jgr	
BG3016			부안읍	내오	역귀지			농업	25	40	총직	0.5		40	부안030	7	Jgr	
BG3017			부안읍	내오	역귀지			농업	25	40	총직	0.5		40	부안030	7	Jgr	
BG3018			부안읍	내오	검장동		8.0	농업	25	50	총직	0.5		40	부안030	7	Jgr	
BG3019			부안읍	내오	역귀지	김정기	4.0	농업	25	40	총직	0.5		40	정읍021	7	Jgr	
BG3020			부안읍	내오	역귀지		4.8	농업	25	40	총직	0.5		40	부안030	7	Jgr	
BG3021			부안읍	내오	역귀지		12.0	농업	25	40	총직	0.5		40	부안030	7	Jgr	
BG3022			부안읍	내오	역귀지	김형노	8.9	농업	25	40	총직	0.5		40	부안030	7	Jgr	
BG3023			부안읍	신흥	순제		13.0	농업	30	40	총직	0.5		40	부안030	7	Jgr	
BG3024			부안읍	신흥	부제		6.6	농업	30	40	총직	0.5		40	부안030	7	Jgr	
BG3025			부안읍	웅중	중리		6.0	농업	30	40	총직	0.5		40	부안030	7	Jgr	
BG3026			부안읍	웅중	중리		5.5	농업	30	40	총직	0.5		40	부안030	7	Jgr	
BG3027			부안읍	웅중	월리		4.8	농업	30	40	총직	0.5		40	부안030	7	Jgr	
BG3028			부안읍	웅중	월리		4.0	농업	30	40	총직	0.5		40	부안030	7	Jgr	
BG3029			부안읍	신흥	신흥		12.0	농업	25	40	총직	0.5		40	부안030	7	Jgr	
BG3030			부안읍	신흥	신흥		12.0	농업	40	50	총직	0.5		40	부안030	7	Jgr	
BG3031			부안읍	신흥	신흥		14.0	농업	40	40	총직	0.5		40	부안020	7	Jgr	
BG3032			부안읍	신흥	확당	이수정	18.0	생활	40	40	총직	0.5		40	부안020	7	Jgr	
BG3033			부안읍	신흥	확당		16.0	농업	40	50	총직	0.5		40	부안020	7	Jgr	
BG3034			부안읍	연곡	확당고개		12.0	농업	40	40	총직	0.5		40	부안020	7	Jgr	
BG3035			부안읍	연곡	확당고개	김명철	13.0	농업	40	40	총직	0.5		40	부안020	7	Jgr	
BG3036			부안읍	연곡	산중	정성숙	23.0	생활	40	40	총직	0.5		40	부안020	7	Jgr	
BG3037			부안읍	신흥	신흥		12.0	농업	40	40	총직	0.5		40	부안020	7	Jgr	
BG3038			부안읍	연곡	산중		11.0	농업	40	40	총직	0.5		40	부안020	7	Jgr	
BG3039			부안읍	연곡	상리		8.5	농업	25	40	총직	0.5		40	부안020	7	Jgr	
BG3040			부안읍	연곡	석동	전영복		농업	25	50	총직	0.5		40	부안020	7	Jgr	
BG3041			부안읍	연곡	상리		5.8	농업	25	40	총직	0.5		40	부안030	7	Jgr	
BG3042			부안읍	신흥	부제		5.8	농업	25	40	총직	0.5		40	부안030	7	Jgr	

<부록 2.1> 현장조사관정내역(계속)

관정공번	허가_신고 번호	허가 형태	읍/면	동/리	번지	사용자명	표고 (m)	관정 용수 심도	우물 심도	우물 구경(mm)	관정 구분	펌프 마력(HP)	양수능력 (m³/일)	토출관 구경(mm)	도엽 번호	소유역	지질 기호	해안거리 (m)
BG3043			부안읍	연곡	학당고개		12.0	하업	25	40	총적	0.5		40	부안020	7	Jgr	
BG3044			부안읍	서외	군청근처		9.0	하업	25	50	총적	0.5		40	부안010	7	Jgr	
BG3045	91-6	기타	부안읍	내요리	17		40.0	하업	18	40	총적	0.5	50	40	부안030	7	Jgr	
BG3046	93-5	기타	부안읍	내요리	28		40.0	하업	18	40	총적	0.5	50	40	부안020	7	Jgr	
BG3047	93-2	기타	부안읍	내요리	138		40.0	하업	18	40	총적	0.5	50	40	정읍011	7	Jgr	
BG3048	83-17	기타	부안읍	내요리	326		40.0	하업	18	40	총적	0.5	60	40	부안020	7	Jgr	
BG3049	89-17	기타	부안읍	내요리	329		40.0	하업	18	40	총적	0.5	50	40	부안030	7	Jgr	
BG3050	87-17	기타	부안읍	내요리	338		40.0	하업	18	40	총적	0.5	50	40	부안030	7	Jgr	
BG3051	89-18	기타	부안읍	내요리	338		40.0	하업	18	40	총적	0.5	50	40	부안030	7	Jgr	
BG3052	94-26	기타	부안읍	내요리	389		40.0	하업	18	40	총적	0.5	50	40	부안020	7	Jgr	
BG3053	83-2	기타	부안읍	내요리	512		40.0	하업	18	40	총적	0.5	50	40	부안020	7	Jgr	
BG3054	90-11	기타	부안읍	내요리	600		40.0	하업	18	40	총적	0.5	50	40	부안030	7	Jgr	
BG3055	85-18	기타	부안읍	내요리	888		40.0	하업	18	40	총적	0.5	50	40	부안010	7	Jgr	
BG3056	94-27	기타	부안읍	내요리	989		40.0	하업	18	40	총적	0.5	50	40	부안020	7	Jgr	
BG3057	94-25	기타	부안읍	내요리	1065		40.0	하업	18	40	총적	0.5	50	40	정읍011	7	Jgr	
BG3058	87-18	기타	부안읍	내요리	117-2		40.0	하업	18	40	총적	0.5	50	40	부안020	7	Jgr	
BG3059	89-16	기타	부안읍	내요리	194-1		40.0	하업	18	40	총적	0.5	50	40	부안030	7	Jgr	
BG3060	82-5	기타	부안읍	내요리	213-10		40.0	하업	18	40	총적	0.5	50	40	부안020	7	Jgr	
BG3061	93-4	기타	부안읍	내요리	318-2		40.0	하업	18	40	총적	0.5	50	40	부안020	7	Jgr	
BG3062	90-9	기타	부안읍	내요리	322-1		40.0	하업	18	40	총적	0.5	50	40	부안030	7	Jgr	
BG3063	91-5	기타	부안읍	내요리	342-1		40.0	하업	18	40	총적	0.5	50	40	부안029	7	Jgr	
BG3064	85-24	기타	부안읍	내요리	431-2		40.0	하업	22	40	총적	0.5	50	40	부안010	7	Jgr	
BG3065	87-20	기타	부안읍	내요리	431-2		40.0	하업	18	40	총적	0.5	50	40	부안020	7	Jgr	
BG3066	87-6	기타	부안읍	내요리	484-2		40.0	하업	18	40	총적	0.5	50	40	정읍011	7	Jgr	
BG3067	86-4	기타	부안읍	내요리	495-2		40.0	하업	18	40	총적	0.5	50	40	부안010	7	Jgr	
BG3068	83-18	기타	부안읍	내요리	496-3		40.0	하업	18	40	총적	0.5	50	40	부안020	7	Jgr	
BG3069	83-1	기타	부안읍	내요리	529-1		40.0	하업	18	40	총적	0.5	50	40	부안020	7	Jgr	
BG3070	87-21	기타	부안읍	내요리	545-2		40.0	하업	18	40	총적	0.5	50	40	부안030	7	Jgr	
BG3071	83-19	기타	부안읍	내요리	546-1		40.0	하업	18	40	총적	0.5	50	40	부안020	7	Jgr	
BG3072	87-10	기타	부안읍	내요리	546-2		40.0	하업	18	40	총적	0.5	50	40	부안030	7	Jgr	
BG3073	83-5	기타	부안읍	내요리	635-1		40.0	하업	18	40	총적	0.5	60	40	정읍011	7	Jgr	
BG3074	83-4	기타	부안읍	내요리	666-1		40.0	하업	18	40	총적	0.5	50	40	부안020	7	Jgr	
BG3075	83-3	기타	부안읍	내요리	738-1		40.0	하업	18	40	총적	0.5	50	40	부안020	7	Jgr	
BG3076	82-11	기타	부안읍	내요리	산41-1		40.0	하업	20	40	총적	0.5	50	40	부안020	7	Jgr	
BG3077	95-29	기타	부안읍	모산리	395		40.0	하업	18	40	총적	0.5	50	40	부안030	7	Jgr	
BG3078	83-11	기타	부안읍	모산리	498		40.0	하업	18	40	총적	0.5	50	40	부안020	7	Jgr	
BG3079	95-30	기타	부안읍	모산리	502		40.0	하업	18	40	총적	0.5	50	40	정읍021	7	Qa	
BG3080	85-5	기타	부안읍	모산리	538		40.0	하업	18	40	총적	0.5	50	40	부안020	7	Jgr	
BG3081	83-12	기타	부안읍	모산리	690		40.0	하업	18	40	총적	0.5	50	40	부안020	7	Jgr	

<부록 2.1> 현장조사관정내역(계속)

관정공번	허가_신고 번호	허가 형태	읍/면	동/리	번지	사용자명	표고 (m)	관정 용도	우물 심도	우물 구경(mm)	관정 구분	펌프 마력(HP)	양수능력 (m³/일)	토출관 구경(mm)	도엽 번호	소유역	지질 기호	해안거리 (m)
BG3082	95-32	기타	부안읍	모산리	696		40.0	농업	18	40	총적	0.5	50	40	부안030	7	Jgr	
BG3083	90-3	기타	부안읍	모산리	48-2		40.0	농업	18	40	총적	0.5	50	40	부안020	7	Jgr	
BG3084	94-53	기타	부안읍	모산리	17-7		40.0	농업	18	40	총적	0.5	50	40	부안020	7	Jgr	
BG3085	88-12	기타	부안읍	모산리	566-20		40.0	농업	18	40	총적	0.5	50	40	부안029	7	Jgr	
BG3086	95-31	기타	부안읍	모산리	578-1		40.0	농업	18	40	총적	0.5	50	40	부안030	7	Jgr	
BG3087	82-3	기타	부안읍	모산리	623-1		40.0	농업	18	40	총적	0.5	50	40	부안020	7	Jgr	
BG3088	90-4	기타	부안읍	모산리	627-3		40.0	농업	18	40	총적	0.5	50	40	부안030	7	Jgr	
BG3089	85-7	기타	부안읍	모산리	638-4		40.0	농업	19	40	총적	0.5	50	40	부안020	2	Jgr	
BG3090	85-6	기타	부안읍	모산리	645-3		40.0	농업	18	40	총적	0.5	50	40	부안020	7	Jgr	
BG3091	86-3	기타	부안읍	모산리	701-3		40.0	농업	18	40	총적	0.5	50	40	부안010	7	Jgr	
BG3092	88-2	기타	부안읍	봉덕리	43		40.0	농업	18	40	총적	0.5	50	40	부안029	7	Jgr	
BG3093	84-5	기타	부안읍	봉덕리	121		40.0	농업	18	40	총적	0.5	50	40	부안020	7	Jgr	
BG3094	92-6	기타	부안읍	봉덕리	128		40.0	농업	18	40	총적	0.5	50	40	부안029	7	Jgr	
BG3095	89-8	기타	부안읍	봉덕리	174		40.0	농업	18	40	총적	0.5	50	40	부안030	7	Jgr	
BG3096	88-1	기타	부안읍	봉덕리	194		40.0	농업	18	40	총적	0.5	50	40	부안029	7	Jgr	
BG3097	95-6	기타	부안읍	봉덕리	220		40.0	농업	18	40	총적	0.5	50	40	부안030	7	Jgr	
BG3098	95-7	기타	부안읍	봉덕리	224		40.0	농업	18	40	총적	0.5	50	40	부안020	7	Jgr	
BG3099	92-5	기타	부안읍	봉덕리	225		40.0	농업	18	40	총적	0.5	50	40	부안029	7	Jgr	
BG3100	95-11	기타	부안읍	봉덕리	330		40.0	농업	18	40	총적	0.5	50	40	부안030	7	Jgr	
BG3101	83-9	기타	부안읍	봉덕리	359		40.0	농업	18	40	총적	0.5	50	40	부안020	7	Jgr	
BG3102	82-1	기타	부안읍	봉덕리	386		30.0	농업	18	40	총적	0.5	50	40	부안020	7	Jgr	
BG3103	95-12	기타	부안읍	봉덕리	386		40.0	농업	18	40	총적	0.5	50	40	정읍021	7	Jgr	
BG3104	95-13	기타	부안읍	봉덕리	390		40.0	농업	18	40	총적	0.5	50	40	부안030	7	Jgr	
BG3105	95-14	기타	부안읍	봉덕리	420		40.0	농업	18	40	총적	0.5	50	40	부안020	7	Jgr	
BG3106	86-2	기타	부안읍	봉덕리	454		40.0	농업	18	40	총적	0.5	50	40	부안010	7	Qa	
BG3107	85-3	기타	부안읍	봉덕리	534		40.0	농업	21	40	총적	0.5	50	40	부안020	7	Jgr	
BG3108	95-17	기타	부안읍	봉덕리	543		40.0	농업	18	40	총적	0.5	50	40	부안020	7	Jgr	
BG3109	95-18	기타	부안읍	봉덕리	655		40.0	농업	18	40	총적	0.5	50	40	부안030	7	Jgr	
BG3110	87-2	기타	부안읍	봉덕리	680		40.0	농업	18	40	총적	0.5	50	40	정읍011	7	Jgr	
BG3111	85-4	기타	부안읍	봉덕리	703		40.0	농업	18	40	총적	0.5	50	40	부안020	7	Jgr	
BG3112	86-7	기타	부안읍	봉덕리	188-1		40.0	농업	18	40	총적	0.5	50	40	부안010	7	Qa	
BG3113	94-8	기타	부안읍	봉덕리	203-2		40.0	농업	18	40	총적	0.5	50	40	부안020	7	Jgr	
BG3114	95-8	기타	부안읍	봉덕리	251-2		40.0	농업	18	40	총적	0.5	50	40	부안020	7	Jgr	
BG3115	95-9	기타	부안읍	봉덕리	260-2		40.0	농업	18	40	총적	0.5	50	40	부안030	7	Jgr	
BG3116	95-10	기타	부안읍	봉덕리	284-1		40.0	농업	18	40	총적	0.5	50	40	부안030	7	Jgr	
BG3117	85-22	기타	부안읍	봉덕리	294-2		40.0	농업	21	40	총적	0.5	50	40	부안029	7	Jgr	
BG3118	94-7	기타	부안읍	봉덕리	301-2		40.0	농업	18	40	총적	0.5	50	40	부안020	7	Jgr	
BG3119	94-6	기타	부안읍	봉덕리	357-2		40.0	농업	18	40	총적	0.5	50	40	부안020	7	Jgr	
BG3120	83-10	기타	부안읍	봉덕리	415-2		40.0	농업	18	40	총적	0.5	50	40	부안020	7	Jgr	

<부록 2.1> 현장조사관정내역(계속)

관정공번	허가_신고 번호	허가 형태	읍/면	동/리	번지	사용자명	표고 (m)	관정 중도	우물 심도	우물 구경(mm)	관정 구분	펌프 마력(HP)	양수능력 (m³/일)	토출관 구경(mm)	도업 번호	소유역	지질 기호	해안거리 (m)
BG3121	85-2	기타	부안읍	봉덕리	451-10		40.0	상	19	40	총적	0.5	50	40	부안020	7	Jgr	
BG3122	87-14	기타	부안읍	봉덕리	566-2		40.0	상	18	40	총적	0.5	60	40	부안030	7	Jgr	
BG3123	88-11	기타	부안읍	봉덕리	651-9		40.0	상	18	40	총적	0.5	50	40	부안029	2	Jgr	
BG3124	92-7	기타	부안읍	봉덕리	657-8		40.0	상	18	40	총적	0.5	50	40	부안020	7	Jgr	
BG3125	92-8	기타	부안읍	봉덕리	669-2		40.0	상	18	40	총적	0.5	50	40	부안020	7	Jgr	
BG3126	95-19	기타	부안읍	봉덕리	669-3		40.0	상	18	40	총적	0.5	50	40	부안030	7	Jgr	
BG3127	95-20	기타	부안읍	봉덕리	669-9		40.0	상	18	40	총적	0.5	50	40	부안030	7	Jgr	
BG3128	95-21	기타	부안읍	봉덕리	687-1		40.0	상	18	40	총적	0.5	50	40	부안030	7	Jgr	
BG3129	95-22	기타	부안읍	봉덕리	689-1		40.0	상	18	40	총적	0.5	50	40	정읍021	7	Jgr	
BG3130	94-43	기타	부안읍	서외리	483		40.0	상	18	40	총적	0.5	50	40	부안020	7	Jgr	
BG3131	87-12	기타	부안읍	서외리	486		40.0	상	18	40	총적	0.5	60	40	부안030	7	Jgr	
BG3132	86-1	기타	부안읍	서외리	555		40.0	상	18	40	총적	0.5	50	40	부안010	7	Jgr	
BG3133	83-7	기타	부안읍	서외리	572		40.0	상	18	40	총적	0.5	50	40	부안020	7	Jgr	
BG3134	95-1	기타	부안읍	서외리	572		40.0	상	18	40	총적	0.5	50	40	부안030	7	Jgr	
BG3135	83-8	기타	부안읍	서외리	573		40.0	상	18	40	총적	0.5	50	40	부안020	7	Jgr	
BG3136	89-1	기타	부안읍	서외리	560-1		40.0	상	18	40	총적	0.5	50	40	부안030	7	Jgr	
BG3137	92-1	기타	부안읍	서외리	598-1		40.0	상	18	40	총적	0.5	50	40	부안029	7	Jgr	
BG3138	95-2	기타	부안읍	선은리	396		40.0	상	18	40	총적	0.5	50	40	부안030	7	Jgr	
BG3139	92-4	기타	부안읍	선은리	409		40.0	상	18	40	총적	0.5	50	40	부안029	7	Jgr	
BG3140	89-4	기타	부안읍	선은리	410		40.0	상	18	40	총적	0.5	50	40	부안029	7	Jgr	
BG3141	89-3	기타	부안읍	선은리	117-3		40.0	상	18	40	총적	0.5	50	40	부안030	7	Jgr	
BG3142	90-1	기타	부안읍	선은리	385-25		40.0	상	18	40	총적	0.5	50	40	부안030	7	Jgr	
BG3143	94-5	기타	부안읍	선은리	411-2		40.0	상	18	40	총적	0.5	50	40	부안020	7	Jgr	
BG3144	89-2	기타	부안읍	선은리	445-1		40.0	상	18	40	총적	0.5	50	40	부안030	7	Jgr	
BG3145	92-2	기타	부안읍	선은리	461-3		40.0	상	18	40	총적	0.5	50	40	부안030	7	Jgr	
BG3146	92-3	기타	부안읍	선은리	526-2		40.0	상	18	40	총적	0.5	50	40	부안030	7	Jgr	
BG3147	95-3	기타	부안읍	선은리	531-1		40.0	상	18	40	총적	0.5	50	40	부안020	7	Jgr	
BG3148	85-1	기타	부안읍	선은리	618-1		40.0	상	18	40	총적	0.5	50	40	부안020	7	Jgr	
BG3149	95-4	기타	부안읍	선은리	620-2		40.0	상	18	40	총적	0.5	50	40	정읍021	7	Jgr	
BG3150	95-28	기타	부안읍	신윤리	338		40.0	상	18	40	총적	0.5	50	40	부안020	7	Jgr	
BG3151	95-23	기타	부안읍	신윤리	36-6		40.0	상	18	40	총적	0.5	50	40	부안030	7	Jgr	
BG3152	85-21	기타	부안읍	신윤리	180-1		40.0	상	19	40	총적	0.5	50	40	부안020	7	Jgr	
BG3153	95-25	기타	부안읍	신윤리	228-1		40.0	상	18	40	총적	0.5	50	40	부안020	7	Jgr	
BG3154	95-26	기타	부안읍	신윤리	232-1		40.0	상	18	40	총적	0.5	50	40	부안030	7	Jgr	
BG3155	90-2	기타	부안읍	신윤리	233-1		40.0	상	18	40	총적	0.5	50	40	부안020	7	Jgr	
BG3156	95-27	기타	부안읍	신윤리	352-2		40.0	상	18	40	총적	0.5	50	40	부안020	7	Jgr	
BG3157	94-34	기타	부안읍	신흥리	19		40.0	상	18	40	총적	0.5	50	40	부안020	7	Jgr	
BG3158	94-3	기타	부안읍	신흥리	71		40.0	상	18	40	총적	0.5	50	40	부안020	7	Jgr	
BG3159	87-11	기타	부안읍	신흥리	93		40.0	상	18	40	총적	0.5	50	40	부안030	7	Jgr	

<부록 2.1> 현장조사관정내역(계속)

관정공번	허가_신고 번호	허가 형태	읍/면	동/리	번지	사용자명	표고 (m)	관정 용도	우물 심도	우물 구경(mm)	관정 구분	펌프 마력(HP)	양수능력 (m ³ /일)	토출관 구경(mm)	도엽 번호	소유역	지질 기호	해안거리 (m)
BG3160	94-39	기타	부안읍	신흥리	119		40.0	농업	18	40	충적	0.5	50	40	부안030	7	Jgr	
BG3161	89-21	기타	부안읍	신흥리	145		40.0	농업	18	40	충적	0.5	50	40	부안030	7	Jgr	
BG3162	81-8	기타	부안읍	신흥리	182		30.0	농업	18	40	충적	0.5	50	40	부안020	7	Jgr	
BG3163	94-2	기타	부안읍	신흥리	188		40.0	농업	18	40	충적	0.5	50	40	부안020	7	Jgr	
BG3164	94-32	기타	부안읍	신흥리	189		40.0	농업	18	40	충적	0.5	50	40	부안020	7	Jgr	
BG3165	94-38	기타	부안읍	신흥리	189		40.0	농업	18	40	충적	0.5	50	40	부안020	7	Jgr	
BG3166	94-37	기타	부안읍	신흥리	192		40.0	농업	18	40	충적	0.5	50	40	부안020	7	Jgr	
BG3167	94-36	기타	부안읍	신흥리	206		40.0	농업	18	40	충적	0.5	50	40	부안020	7	Jgr	
BG3168	81-4	기타	부안읍	신흥리	230		50.0	농업	20	40	충적	0.5	50	40	정읍011	7	Jgr	
BG3169	89-23	기타	부안읍	신흥리	250		40.0	농업	18	40	충적	0.5	50	40	부안030	7	Jgr	
BG3170	84-10	기타	부안읍	신흥리	267		40.0	농업	18	40	충적	0.5	50	40	부안020	7	Jgr	
BG3171	94-35	기타	부안읍	신흥리	270		40.0	농업	18	40	충적	0.5	50	40	부안020	7	Jgr	
BG3172	81-3	기타	부안읍	신흥리	333		50.0	농업	18	40	충적	0.5	50	40	정읍011	7	Jgr	
BG3173	89-19	기타	부안읍	신흥리	370		40.0	농업	18	40	충적	0.5	50	40	부안030	7	Jgr	
BG3174	89-10	기타	부안읍	신흥리	423		40.0	농업	18	40	충적	0.5	50	40	부안030	7	Jgr	
BG3175	84-9	기타	부안읍	신흥리	848		40.0	농업	19	40	충적	0.5	50	40	부안020	7	Jgr	
BG3176	94-42	기타	부안읍	신흥리	860		40.0	농업	18	40	충적	0.5	50	40	부안020	7	Jgr	
BG3177	89-20	기타	부안읍	신흥리	36-1		40.0	농업	18	40	충적	0.5	50	40	부안030	7	Jgr	
BG3178	86-6	기타	부안읍	신흥리	55-1		40.0	농업	18	40	충적	0.5	50	40	부안010	7	Qa	
BG3179	94-30	기타	부안읍	신흥리	17-1		40.0	농업	18	40	충적	0.5	50	40	부안030	7	Jgr	
BG3180	81-6	기타	부안읍	신흥리	24-1		50.0	농업	18	40	충적	0.5	50	40	정읍011	7	Jgr	
BG3181	85-19	기타	부안읍	신흥리	24-1		40.0	농업	18	40	충적	0.5	50	40	부안010	7	Qa	
BG3182	94-55	기타	부안읍	신흥리	26-4		40.0	농업	18	40	충적	0.5	50	40	부안030	7	Jgr	
BG3183	93-3	기타	부안읍	신흥리	133-2		40.0	농업	18	40	충적	0.5	50	40	부안020	7	Jgr	
BG3184	94-49	기타	부안읍	신흥리	157-3		40.0	농업	18	40	충적	0.5	50	40	부안020	7	Jgr	
BG3185	83-6	기타	부안읍	신흥리	171-9		40.0	농업	18	40	충적	0.5	50	40	부안020	7	Jgr	
BG3186	88-5	기타	부안읍	신흥리	172-2		40.0	농업	18	40	충적	0.5	50	40	부안030	7	Jgr	
BG3187	81-2	기타	부안읍	신흥리	241-3		50.0	농업	19	40	충적	0.5	50	40	정읍011	7	Jgr	
BG3188	86-5	기타	부안읍	신흥리	277-2		40.0	농업	18	40	충적	0.5	50	40	부안010	7	Jgr	
BG3189	94-31	기타	부안읍	신흥리	291-2		40.0	농업	18	40	충적	0.5	50	40	부안020	7	Jgr	
BG3190	94-52	기타	부안읍	신흥리	292-1		40.0	농업	18	40	충적	0.5	50	40	부안020	7	Jgr	
BG3191	85-20	기타	부안읍	신흥리	329-1		40.0	농업	18	40	충적	0.5	50	40	부안020	7	Jgr	
BG3192	81-5	기타	부안읍	신흥리	357-2		50.0	농업	18	40	충적	0.5	50	40	정읍011	7	Jgr	
BG3193	89-25	기타	부안읍	신흥리	361-3		40.0	농업	18	40	충적	0.5	50	40	부안030	7	Jgr	
BG3194	83-13	기타	부안읍	연곡리	28		40.0	농업	18	40	충적	0.5	50	40	부안020	7	Jgr	
BG3195	85-9	기타	부안읍	연곡리	32		40.0	농업	18	40	충적	0.5	50	40	부안020	7	Jgr	
BG3196	95-37	기타	부안읍	연곡리	38		40.0	농업	18	40	충적	0.5	50	40	부안030	7	Jgr	
BG3197	95-40	기타	부안읍	연곡리	159		40.0	농업	18	40	충적	0.5	50	40	부안030	7	Jgr	
BG3198	84-3	기타	부안읍	연곡리	169		40.0	농업	18	40	충적	0.5	50	40	부안020	7	Jgr	

<부록 2.1> 현장조사관정내역(계속)

관정공번	허가_신고 번호	허가 형태	읍/면	동/리	번지	사용자명	표고 (m)	관정 용도	우물 심도	우물 구경(mm)	관정 구분	펌프 마력(HP)	양수능력 (m ³ /일)	투출관 구경(mm)	도엽 번호	소유역	지질 기호	해안거리 (m)
BG3199	84-6	기타	부안읍	연곡리	208		40.0	농업	19	40	총적	0.5	60	40	부안020	7	Jgr	
BG3200	95-44	기타	부안읍	연곡리	234		40.0	농업	18	40	총적	0.5	50	40	정읍021	7	Qa	
BG3201	83-14	기타	부안읍	연곡리	377		40.0	농업	18	40	총적	0.5	50	40	정읍011	7	Jgr	
BG3202	94-50	기타	부안읍	연곡리	399		40.0	농업	18	40	총적	0.5	50	40	부안020	7	Jgr	
BG3203	94-16	기타	부안읍	연곡리	415		40.0	농업	18	40	총적	0.5	50	40	부안020	7	Jgr	
BG3204	94-12	기타	부안읍	연곡리	426		40.0	농업	18	40	총적	0.5	50	40	부안020	7	Jgr	
BG3205	85-12	기타	부안읍	연곡리	453		40.0	농업	19	40	총적	0.5	50	40	부안020	7	Jgr	
BG3206	92-13	기타	부안읍	연곡리	465		40.0	농업	18	40	총적	0.5	50	40	부안020	7	Jgr	
BG3207	91-4	기타	부안읍	연곡리	466		40.0	농업	18	40	총적	0.5	50	40	부안029	7	Jgr	
BG3208	94-19	기타	부안읍	연곡리	481		40.0	농업	18	40	총적	0.5	50	40	부안020	7	Jgr	
BG3209	95-56	기타	부안읍	연곡리	484		40.0	농업	18	40	총적	0.5	50	40	정읍011	7	Jgr	
BG3210	94-14	기타	부안읍	연곡리	493		40.0	농업	18	40	총적	0.5	50	40	부안020	7	Jgr	
BG3211	91-2	기타	부안읍	연곡리	39-1		40.0	농업	18	40	총적	0.5	50	40	부안030	7	Jgr	
BG3212	94-44	기타	부안읍	연곡리	167-1		40.0	농업	18	40	총적	0.5	50	40	부안020	7	Jgr	
BG3213	94-10	기타	부안읍	연곡리	188-3		40.0	농업	18	40	총적	0.5	50	40	부안020	7	Jgr	
BG3214	95-43	기타	부안읍	연곡리	200-2		40.0	농업	18	40	총적	0.5	50	40	부안030	7	Jgr	
BG3215	82-9	기타	부안읍	연곡리	212-1		40.0	농업	18	40	총적	0.5	50	40	부안020	7	Jgr	
BG3216	84-1	기타	부안읍	연곡리	224-7		40.0	농업	18	40	총적	0.5	50	40	부안020	7	Jgr	
BG3217	94-45	기타	부안읍	연곡리	253-4		40.0	농업	18	40	총적	0.5	50	40	부안030	7	Jgr	
BG3218	92-10	기타	부안읍	연곡리	306-2		40.0	농업	18	40	총적	0.5	50	40	정읍011	7	Jgr	
BG3219	95-49	기타	부안읍	연곡리	320-4		40.0	농업	18	40	총적	0.5	50	40	정읍011	7	Jgr	
BG3220	85-13	기타	부안읍	연곡리	352-1		40.0	농업	20	40	총적	0.5	50	40	부안020	7	Jgr	
BG3221	94-20	기타	부안읍	연곡리	360-1		40.0	농업	18	40	총적	0.5	50	40	부안020	7	Jgr	
BG3222	94-4	기타	부안읍	연곡리	362-1		40.0	농업	18	40	총적	0.5	50	40	부안020	7	Jgr	
BG3223	95-50	기타	부안읍	연곡리	366-1		40.0	농업	18	40	총적	0.5	50	40	정읍011	7	Jgr	
BG3224	95-51	기타	부안읍	연곡리	381-1		40.0	농업	18	40	총적	0.5	50	40	정읍011	7	Jgr	
BG3225	91-3	기타	부안읍	연곡리	388-1		40.0	농업	18	40	총적	0.5	50	40	부안030	7	Jgr	
BG3226	94-11	기타	부안읍	연곡리	418-2		40.0	농업	18	40	총적	0.5	50	40	부안020	7	Jgr	
BG3227	95-54	기타	부안읍	연곡리	425-1		40.0	농업	18	40	총적	0.5	50	40	정읍011	7	Jgr	
BG3228	83-15	기타	부안읍	연곡리	436-2		40.0	농업	18	40	총적	0.5	60	40	부안020	7	Jgr	
BG3229	85-10	기타	부안읍	연곡리	444-3		40.0	농업	19	40	총적	0.5	50	40	부안020	7	Jgr	
BG3230	94-17	기타	부안읍	연곡리	444-4		40.0	농업	18	40	총적	0.5	50	40	부안020	7	Jgr	
BG3231	94-18	기타	부안읍	연곡리	449-3		40.0	농업	18	40	총적	0.5	50	40	부안020	7	Jgr	
BG3232	94-13	기타	부안읍	연곡리	450-1		40.0	농업	18	40	총적	0.5	50	40	부안020	7	Jgr	
BG3233	84-4	기타	부안읍	연곡리	457-1		40.0	농업	18	40	총적	0.5	50	40	부안020	7	Jgr	
BG3234	95-55	기타	부안읍	연곡리	457-1		40.0	농업	18	40	총적	0.5	50	40	정읍011	7	Jgr	
BG3235	94-15	기타	부안읍	연곡리	472-5		40.0	농업	18	40	총적	0.5	50	40	부안020	7	Jgr	
BG3236	95-57	기타	부안읍	연곡리	487-3		40.0	농업	18	40	총적	0.5	50	40	정읍011	7	Jgr	
BG3237	90-6	기타	부안읍	웅중리	182		40.0	농업	18	40	총적	0.5	50	40	부안030	7	Jgr	

<부록 2.1> 현장조사관정내역(계속)

관정공번	허가_신고 번호	허가 형태	읍/면	동/리	번지	사용자명	표고 (m)	관정 용도	우물 심도	우물 구경(mm)	관정 구분	펌프 마력(HP)	양수능력 (m ³ /일)	토출관 구경(mm)	도엽 번호	소유역	지질 기호	해안거리 (m)
BG3238	82-4	기타	부안읍	웅중리	310		40.0	하수	18	40	총적	0.5	20	40	부안020	7	Jgr	
BG3239	84-8	기타	부안읍	웅중리	384		40.0	하수	18	40	총적	0.5	50	40	부안020	7	Jgr	
BG3240	95-59	기타	부안읍	웅중리	384		40.0	하수	18	40	총적	0.5	50	40	정읍011	7	Jgr	
BG3241	94-21	기타	부안읍	웅중리	417		40.0	하수	18	40	총적	0.5	50	40	부안020	7	Jgr	
BG3242	94-23	기타	부안읍	웅중리	439		40.0	하수	18	40	총적	0.5	50	40	정읍011	7	Jgr	
BG3243	85-15	기타	부안읍	웅중리	452		40.0	하수	18	40	총적	0.5	50	40	부안020	7	Jgr	
BG3244	94-51	기타	부안읍	웅중리	454		40.0	하수	18	40	총적	0.5	50	40	부안030	7	Jgr	
BG3245	83-16	기타	부안읍	웅중리	466		40.0	하수	18	40	총적	0.5	60	40	부안020	7	Jgr	
BG3246	94-24	기타	부안읍	웅중리	567		40.0	하수	18	40	총적	0.5	50	40	정읍011	7	Jgr	
BG3247	89-13	기타	부안읍	웅중리	570		40.0	하수	18	40	총적	0.5	50	40	부안030	7	Jgr	
BG3248	94-22	기타	부안읍	웅중리	649		40.0	하수	18	40	총적	0.5	50	40	부안030	7	Jgr	
BG3249	88-9	기타	부안읍	웅중리	202-1		40.0	하수	18	40	총적	0.5	50	40	부안030	7	Jgr	
BG3250	95-58	기타	부안읍	웅중리	222-1		40.0	하수	18	40	총적	0.5	50	40	정읍011	7	Jgr	
BG3251	92-16	기타	부안읍	웅중리	224-1		40.0	하수	18	40	총적	0.5	50	40	부안029	7	Jgr	
BG3252	90-12	기타	부안읍	웅중리	238-1		40.0	하수	18	40	총적	0.5	50	40	부안030	7	Jgr	
BG3253	89-15	기타	부안읍	웅중리	255-1		40.0	하수	18	40	총적	0.5	50	40	부안030	7	Jgr	
BG3254	88-4	기타	부안읍	웅중리	255-3		40.0	하수	18	40	총적	0.5	50	40	부안030	7	Jgr	
BG3255	94-1	기타	부안읍	웅중리	296-2		40.0	하수	18	40	총적	0.5	50	40	부안030	7	Jgr	
BG3256	85-14	기타	부안읍	웅중리	398-1		40.0	하수	19	40	총적	0.5	50	40	부안020	7	Jgr	
BG3257	82-7	기타	부안읍	웅중리	412-3		40.0	하수	18	40	총적	0.5	50	40	부안020	7	Jgr	
BG3258	89-12	기타	부안읍	웅중리	412-3		40.0	하수	18	40	총적	0.5	50	40	부안030	7	Jgr	
BG3259	85-17	기타	부안읍	웅중리	427-2		40.0	하수	20	40	총적	0.5	50	40	부안020	7	Jgr	
BG3260	89-14	기타	부안읍	웅중리	447-1		40.0	하수	18	40	총적	0.5	50	40	부안030	7	Jgr	
BG3261	88-8	기타	부안읍	웅중리	495-1		40.0	하수	18	40	총적	0.5	50	40	부안030	7	Jgr	
BG3262	82-10	기타	부안읍	웅중리	578-2		40.0	하수	20	40	총적	0.5	50	40	정읍011	7	Jgr	
BG3263	87-23	기타	부안읍	외하리	50		40.0	하수	18	40	총적	0.5	50	40	부안029	7	Jgr	
BG3264	94-28	기타	부안읍	외하리	291		40.0	하수	18	40	총적	0.5	50	40	부안020	2	Jgr	
BG3265	90-10	기타	부안읍	외하리	294		40.0	하수	18	40	총적	0.5	50	40	부안030	7	Jgr	
BG3266	87-22	기타	부안읍	외하리	423		40.0	하수	18	40	총적	0.5	50	40	부안029	7	Jgr	
BG3267	94-29	기타	부안읍	외하리	442		40.0	하수	18	40	총적	0.5	50	40	부안020	7	Jgr	
BG3268	88-6	기타	부안읍	외하리	53-1		40.0	하수	18	40	총적	0.5	50	40	부안030	7	Jgr	
BG3269	90-8	기타	부안읍	외하리	53-2		40.0	하수	18	40	총적	0.5	50	40	부안030	7	Jgr	
BG3270	94-54	기타	부안읍	외하리	30-1		40.0	하수	18	40	총적	0.5	50	40	부안020	7	Jgr	
BG3271	90-13	기타	부안읍	외하리	179-1		40.0	하수	18	40	총적	0.5	50	40	부안030	7	Jgr	
BG3272	93-6	기타	부안읍	외하리	184-2		40.0	하수	18	40	총적	0.5	50	40	정읍011	7	Jgr	
BG3273	94-9	기타	부안읍	행중리	147		40.0	하수	18	40	총적	0.5	50	40	부안020	7	Jgr	
BG3274	95-33	기타	부안읍	행중리	177		40.0	하수	18	40	총적	0.5	50	40	정읍021	7	Qa	
BG3275	89-28	기타	부안읍	행중리	285		40.0	하수	18	40	총적	0.5	50	40	부안020	7	Jgr	
BG3276	85-23	기타	부안읍	행중리	395		40.0	하수	19	40	총적	0.5	50	40	부안010	7	Jgr	

<부록 2.1> 현장조사관정내역(계속)

관정공번	허가_신고 번호	허가 형태	읍/면	동/리	번지	사용자명	표고 (m)	관정 용도	우물 심도	우물 구경(mm)	관정 구분	펌프 마력(HP)	양수능력 (m ³ /일)	토출관 구경(mm)	도엽 번호	소유역	지질 기호	해안거리 (m)
BG3277	91-1	기타	부안읍	행중리	423		40.0	농업	18	40	총적	0.5	50	40	부안030	7	Jgr	
BG3278	89-7	기타	부안읍	행중리	533		40.0	농업	18	40	총적	0.5	50	40	부안029	7	Jgr	
BG3279	85-8	기타	부안읍	행중리	196-1		40.0	농업	18	40	총적	0.5	50	40	부안020	7	Jgr	
BG3280	88-10	기타	부안읍	행중리	254-2		40.0	농업	18	40	총적	0.5	50	40	부안030	7	Jgr	
BG3281	87-15	기타	부안읍	행중리	589-1		40.0	농업	18	40	총적	0.5	60	40	부안030	7	Jgr	
BG3282			상서면	청림리	627	김동진	66.5	농업	80	200	압반	5	150	50	부안046	3	Kav	6980
BG3283			상서면	청림리	606	김동진	60.0	생활	100	200	압반	3	151	50	부안045	3	Kav	
BG3284			상서면	청림리	노적	유화	57.0	생활	100	150	압반			50	부안035	3	Kav	
BG3285			상서면	청림리	460	이성규	60.0	농업	68	200	압반	7.5	200	50	부안035	3	Kav	
BG3286			상서면	청림리	392	이성규	70.0	농업	173	200	압반	7.5	200	50	부안035	3	Kav	
BG3287			상서면	청림리	383	이성규	60.0	생활	45	150	총적	3	150	50	부안035	3	Kav	5680
BG3288			상서면	청림리	308-1	이성규	60.0	농업	125	200	압반	7.5	200	50	부안035	3	Kav	
BG3289			상서면	청림리	210	손병대	100.0	생활	150	200	압반	7.5	160	50	부안036	3	Kav	
BG3290			상서면	청림리		손병대	80.0	농업	100	150	압반			30	부안036	3	Kav	
BG3291			상서면	청림리	141	손병대	90.0	생활	101	200	압반		120	75	부안026	3	Kav	
BG3292			상서면	통정리	수련	나현환	50.0	농업	100	200	압반			30	부안026	2	Kav	5140
BG3293			상서면	통정리	풍랑	최기현	31.8	생활	100	200	압반			40	부안027	2	Kav	
BG3294			상서면	장동리	473	정정남	18.0	농업	71	200	압반	10	519	75	부안027	2	Kav	6140
BG3295	94-218	기타	상서면	통정리	110-22	김형근	10.0	농업	80	200	압반	7.5	300	75	부안017	2	Qa	
BG3296			상서면	통정리	통정	김형근	13.0	생활	30	40	총적	1		40	부안017	2	Qa	
BG3297	95-220	기타	상서면	장동리	713-1	정학기	16.5	농업	87	200	압반	7.5	300	75	부안027	2	Kav	
BG3298	94-217	기타	상서면	웅서리	456-1	김한호	20.0	농업	85	200	압반	7.5	300	75	부안027	2	Kav	
BG3299			상서면	웅서리	240	김한호	11.5	생활	48	200	압반	7.5	250	65	부안028	2	Kav	
BG3300			상서면	웅서리	지석	곽지택	13.9	생활	100	200	압반			50	부안028	2	Kav	7560
BG3301			상서면	웅서리	115	최총	12.3	생활	100	200	압반	10	80	40	부안028	2	Kav	
BG3302			상서면	가오리	가오	박흥구	7.6	생활	140	200	압반	5	270	50	부안028	2	Qa	
BG3303			상서면	가오리	743-2	김이술	20.0	생활	72	200	압반	10	600	50	부안027	2	Kav	
BG3304			상서면	가오리	동림	김영식	33.3	생활	178	200	압반	5	200	50	부안027	2	Kav	
BG3305			상서면	가오리	양산	박기섭	20.0	생활	100	150	압반			40	부안027	2	Kav	
BG3306			상서면	가오리	동림	김영식	40.0	생활	100	200	압반	5	200	50	부안027	2	Kav	
BG3307	94-219	기타	상서면	감교리	351-2	박규환	25.2	농업	115	200	압반	7.5	253	75	부안038	2	Kav	8260
BG3308			상서면	감교리	448	김종근	40.0	농업	130	200	압반		200	50	부안037	2	Kav	8060
BG3309	88-222	기타	상서면	감교리	485-5	이재승	27.6	농업	100	200	압반	10	475	40	부안037	2	Kav	
BG3310			상서면	감교리	505	정희원	23.0	생활	100	150	압반		50	30	부안038	2	Qa	
BG3311			상서면	감교리		이재승	21.3	농업	100	200	압반			50	부안038	2	Qa	8840
BG3312	91-226	기타	상서면	감교리	968-11	김명희	37.0	농업	36	200	압반	7.5	161	60	부안037	2	Kav	
BG3313	96-693	기타	상서면	감교리	866-36	김총	30.4	농업	114	200	압반	7.5	200	50	부안037	2	Kav	
BG3314			상서면	감교리	869	정동용	30.0	농업	120	200	압반	7.5	300	50	부안037	2	Kav	
BG3315			상서면	감교리	976	윤재근	30.0	농업	78	200	압반	7.5	380	75	부안047	2	Jgr	

<부록 2.1> 현장조사관정내역(계속)

관정공번	허가_신고 번호	허가 형태	읍/면	동/리	번지	사용자명	표고 (m)	관정 용도	우물 심도	우물 구경(mm)	관정 구분	펌프 마력(HP)	양수능력 (m³/일)	토출관 구경(mm)	도엽 번호	소유역	지질 기호	해안거리 (m)
BG3316	83-214	허가	상서면	갑교리	609-1	김공철	32.1	생활	62	200	암반	7.5	450	75	부안047	2	Jgr	
BG3317			상서면	갑교리	914	이경용	39.6	생활	180	150	암반	1	200	20	부안037	2	Kav	8800
BG3318			상서면	갑교리	834-6	농업기반공사	26.1	농업	69	200	암반	15	400	75	부안037	2	Qa	
BG3319			상서면	갑교리	841-5	정동용	20.0	농업	165	200	암반	7.5	200	40	부안038	2	Qa	
BG3320			상서면	갑교리		정동용	10.0	농업	100	200	암반	7.5		50	부안038	2	Qa	
BG3321			상서면	갑교리	855-8	노용래	20.4	농업	150	200	암반	7.5	200	50	부안038	2	Qa	
BG3322			상서면	갑교리	810-23	노진열	22.6	농업	170	200	암반	7.5	200	50	부안038	2	Qa	
BG3323			상서면	용서리	지석	곽지택	24.1	농업	100	200	암반	5	150	50	부안028	2	Kav	
BG3324			상서면	갑교리	572-1	농업기반공사	40.0	농업	105	200	암반	15	270	75	부안037	2	Kav	
BG3325			상서면	장동리		이태남(이장)	18.5	농업	100	200	암반			40	부안027	2	Kav	
BG3326			상서면	용서리		김한호(이장)	14.0	농업	100	200	암반			40	부안028	2	Kav	
BG3327			상서면	가오리	우덕	김동섭(이장)	16.8	농업	8	40	충적	1		40	부안028	2	Kav	7950
BG3328			상서면	갑교리	봉은	김만수	20.0	농업	100	200	암반			50	부안038	2	Qa	
BG3329			상서면	갑교리	봉은	김기호	20.0	농업	100	200	암반			50	부안038	2	Qa	
BG3330			상서면	갑교리	봉은	노진열	24.9	농업	100	200	암반			50	부안038	2	Qa	
BG3331			상서면	고잔리	고잔		8.8	농업	34	40	충적	0.5		40	부안028	2	Qa	
BG3332			상서면	장동리	장서		9.1	농업	18	40	충적	0.5		40	부안028	2	Qa	
BG3333			상서면	고잔리	웅동		8.3	농업	24	40	충적	0.5		40	부안028	2	Qa	
BG3334			상서면	용서리	웅동		8.2	농업	8	40	충적	0.5		40	부안028	2	Qa	
BG3335			상서면	용서리	웅동		9.0	농업	18	40	충적	0.5		40	부안018	2	Qa	
BG3336			상서면	장동리	장서		9.3	농업	25	40	충적	0.5		40	부안018	2	Qa	
BG3337			상서면	장동리	장서		10.0	농업	20	40	충적	0.5		40	부안018	2	Qa	
BG3338			상서면	용서리	웅동		9.5	농업	34	40	충적	0.5		40	부안028	2	Qa	
BG3339			상서면	용서리	웅서		9.3	농업	18	40	충적	0.5		40	부안028	2	Qa	
BG3340			상서면	장동리	분장		10.0	농업	34	40	충적	0.5		40	부안017	2	Qa	
BG3341			상서면	장동리	분장		10.0	농업	18	40	충적	0.5		40	부안017	2	Qa	
BG3342			상서면	장동리	장동		9.6	농업	24	40	충적	0.5		40	부안018	2	Qa	
BG3343			상서면	장동리	장동		9.3	농업	10	40	충적	0.5		40	부안018	2	Qa	
BG3344			상서면	가오리	도산리		10.0	농업	18	40	충적	0.5		40	부안028	2	Kav	
BG3345			상서면	가오리	도산리		9.1	농업	18	40	충적	0.5		40	부안028	2	Qa	
BG3346			상서면	가오리	우덕		12.9	농업	25	40	충적	0.5		40	부안028	2	Kav	
BG3347			상서면	가오리	장전		12.6	농업	20	40	충적	0.5		40	부안028	2	Qa	
BG3348			상서면	가오리	장전		11.1	농업	34	40	충적	0.5		40	부안038	2	Qa	
BG3349			상서면	가오리	장전		10.0	농업	18	40	충적	0.5		40	부안038	2	Qa	
BG3350			상서면	가오리	장전		10.0	농업	34	40	충적	0.5		40	부안038	2	Qa	
BG3351			상서면	가오리	장전		12.7	농업	18	40	충적	0.5		40	부안038	2	Qa	
BG3352			상서면	고잔리	목포		7.3	농업	24	40	충적	0.5		40	부안028	2	Qa	
BG3353			상서면	고잔리	목포		6.4	농업	10	40	충적	0.5		40	부안028	2	Qa	
BG3354			상서면	가오리	우덕		17.5	농업	18	40	충적	0.5		40	부안028	2	Kav	

<부록 2.1> 현장조사관정내역(계속)

관정공번	허가_신고 번호	허가 형태	읍/면	동/리	번지	사용자명	표고 (m)	관정 용도	우물 심도	우물 구경(mm)	관정 구분	펌프 마력(HP)	양수능력 (m³/일)	토출관 구경(mm)	도엽 번호	소유역	지질 기호	해안거리 (m)
BG3355			상서면	갑교리	구청동		24.6	농업	18	40	충적	0.5		40	부안038	2	Qa	
BG3356			상서면	갑교리	구청동		10.0	농업	10	40	충적	0.5		40	부안038	2	Qa	
BG3357			상서면	갑교리	갑교		28.5	농업	18	40	충적	0.5		40	부안037	2	Qa	
BG3358			상서면	갑교리	청동		20.0	농업	25	40	충적	0.5		40	부안038	2	Qa	
BG3359			상서면	갑교리	청동		19.9	농업	20	40	충적	0.5		40	부안038	2	Qa	
BG3360			상서면	갑교리	회시		21.9	농업	34	40	충적	0.5		40	부안037	2	Qa	
BG3361			상서면	갑교리	일촌		30.0	농업	18	40	충적	0.5		40	부안037	2	Kav	
BG3362			상서면	갑교리	일촌		30.0	농업	21	40	충적	0.5		40	부안037	2	Kav	
BG3363			상서면	갑교리	회시		23.5	농업	18	40	충적	0.5		40	부안037	2	Qa	
BG3364			상서면	갑교리	일촌		35.7	농업	24	40	충적	0.5		40	부안037	2	Kav	
BG3365			상서면	갑교리	봉은		30.0	농업	18	40	충적	0.5		40	부안037	2	Kav	
BG3366			상서면	갑교리	봉은		27.7	농업	20	40	충적	0.5		40	부안037	2	Qa	
BG3367			상서면	갑교리	봉은		28.5	농업	20	40	충적	0.5		40	부안037	2	Qa	
BG3368			상서면	갑교리	유정		30.0	농업	30	40	충적	0.5		40	부안047	2	Jgr	
BG3369			상서면	갑교리	유정		31.9	농업	25	40	충적	0.5		40	부안047	2	Jgr	
BG3370			상서면	갑교리	신기		10.0	농업	28	40	충적	0.5		40	부안028	2	Qa	
BG3371			상서면	갑교리	회시		20.0	농업	20	40	충적	0.5		40	부안038	2	Qa	
BG3372	88 - 484	기타	상서면	가오리	476			생활	27	40	충적	0.3	30	25	부안028	2	Qa	
BG3373	86 - 414	기타	상서면	가오리	478			생활	27	40	충적	0.3	30	20	부안028	2	Kav	
BG3374	85 - 445	기타	상서면	가오리	485			생활	27	40	충적	0.3	30	25	부안028	2	Kav	
BG3375	87 - 409	기타	상서면	가오리	504			생활	27	40	충적	0.3	30	20	부안028	2	Qa	
BG3376	86 - 425	기타	상서면	가오리	524			생활	27	40	충적	0.3	30	25	부안028	2	Kav	
BG3377	93 - 400	기타	상서면	가오리	525			생활	27	40	충적	0.3	30	20	부안028	2	Kav	
BG3378	93 - 430	기타	상서면	가오리	527			생활	27	40	충적	0.3	30	25	부안028	2	Kav	
BG3379	85 - 434	기타	상서면	가오리	536			생활	27	40	충적	0.3	30	25	부안028	2	Kav	
BG3380	89 - 447	기타	상서면	가오리	591			생활	27	40	충적	0.3	30	25	부안028	2	Qa	
BG3381	93 - 26	기타	상서면	가오리	806			농업	28	40	충적	0.5	50	25	부안028	2	Kav	
BG3382	86 - 153	기타	상서면	가오리	815			농업	28	40	충적	0.5	50	25	부안028	2	Kav	
BG3383	93 - 466	기타	상서면	가오리	816			생활	27	40	충적	0.3	30	25	부안028	2	Kav	
BG3384	86 - 440	기타	상서면	가오리	817			생활	27	40	충적	0.3	30	25	부안028	2	Kav	
BG3385	87 - 481	기타	상서면	가오리	829			생활	27	40	충적	0.3	30	25	부안028	2	Kav	
BG3386	87 - 483	기타	상서면	가오리	849			생활	27	40	충적	0.3	30	25	부안028	2	Kav	
BG3387	94 - 43	기타	상서면	가오리	1053-9			농업	28	40	충적	0.5	50	25	부안028	2	Qa	
BG3388	94 - 42	기타	상서면	가오리	478-2			농업	28	40	충적	0.5	50	25	부안028	2	Kav	
BG3389	85 - 388	기타	상서면	가오리	501-5			생활	27	40	충적	0.3	30	20	부안028	2	Kav	
BG3390	88 - 290	기타	상서면	가오리	501-6			생활	27	40	충적	0.3	30	20	부안028	2	Kav	
BG3391	88 - 389	기타	상서면	가오리	502-2			생활	27	40	충적	0.3	30	20	부안028	2	Kav	
BG3392	86 - 420	기타	상서면	가오리	514-6			생활	27	40	충적	0.3	30	25	부안028	2	Kav	
BG3393	86 - 421	기타	상서면	가오리	520-1			생활	27	40	충적	0.3	30	25	부안028	2	Kav	

<부록 2.1> 현장조사관정내역(계속)

관정공번	허가_신고 번호	허가 형태	읍/면	동/리	번지	사용자명	표고 (m)	관정 용도	우물 심도	우물 구경(mm)	관정 구분	펌프 마력(HP)	양수능력 (m ³ /일)	토출관 구경(mm)	도업 번호	소유역	지질 기호	해안거리 (m)
BG3394	86 - 401	기타	상서면	가오리	520-2			생활	27	40	충적	0.3	30	20	부안028	2	Kav	
BG3395	81 - 402	기타	상서면	가오리	524-1			생활	27	40	충적	0.3	30	20	부안028	2	Kav	
BG3396	87 - 429	기타	상서면	가오리	526-4			생활	27	40	충적	0.3	30	25	부안028	2	Kav	
BG3397	95 - 70	기타	상서면	가오리	529-1			농업	28	40	충적	0.5	50	25	부안028	2	Kav	
BG3398	86 - 152	기타	상서면	가오리	530-4			농업	28	40	충적	0.5	50	25	부안028	2	Kav	
BG3399	83 - 406	기타	상서면	가오리	531-3			생활	27	40	충적	0.3	30	20	부안028	2	Kav	
BG3400	87 - 169	기타	상서면	가오리	532-5			농업	28	40	충적	0.5	50	25	부안028	2	Kav	
BG3401	85 - 403	기타	상서면	가오리	546-3			생활	27	40	충적	0.3	30	20	부안028	2	Kav	
BG3402	94 - 684	허가	상서면	가오리	548-3			생활	65	125	암반	1	80	32	부안028	2	Kav	
BG3403	90 - 448	기타	상서면	가오리	568-1			생활	27	40	충적	0.3	30	25	부안028	2	Kav	
BG3404	90 - 450	기타	상서면	가오리	568-6			생활	27	40	충적	0.3	30	25	부안028	2	Kav	
BG3405	92 - 451	기타	상서면	가오리	579-2			생활	27	40	충적	0.3	30	25	부안028	2	Kav	
BG3406	94 - 36	기타	상서면	가오리	607-13			농업	28	40	충적	0.5	50	25	부안028	2	Qa	
BG3407	88 - 454	기타	상서면	가오리	607-14			생활	27	40	충적	0.3	30	25	부안028	2	Kav	
BG3408	88 - 458	기타	상서면	가오리	607-9			생활	27	40	충적	0.3	30	25	부안028	2	Kav	
BG3409	88 - 455	기타	상서면	가오리	611-1			생활	27	40	충적	0.3	30	25	부안028	2	Kav	
BG3410	91 - 187	기타	상서면	가오리	616-6			농업	28	40	충적	0.5	50	25	부안028	2	Kav	
BG3411	88 - 461	기타	상서면	가오리	616-6			생활	27	40	충적	0.3	30	25	부안028	2	Kav	
BG3412	94 - 33	기타	상서면	가오리	782-1			농업	28	40	충적	0.5	50	25	부안028	2	Kav	
BG3413	90 - 307	기타	상서면	감교리	145			생활	30	40	충적	0.3	30	20	부안036	2	Kav	
BG3414	85 - 231	기타	상서면	감교리	148			농업	28	40	충적	0.5	50	25	부안036	2	Kav	
BG3415	91 - 311	기타	상서면	감교리	245			생활	30	40	충적	0.3	30	20	부안038	2	Qa	
BG3416	88 - 296	기타	상서면	감교리	251			생활	30	40	충적	0.3	30	20	부안038	2	Qa	
BG3417	87 - 298	기타	상서면	감교리	258			생활	30	40	충적	0.3	30	20	부안038	2	Qa	
BG3418	87 - 299	기타	상서면	감교리	259			생활	30	40	충적	0.3	30	20	부안038	2	Qa	
BG3419	88 - 285	기타	상서면	감교리	260			생활	30	40	충적	0.3	30	20	부안038	2	Qa	
BG3420	88 - 295	기타	상서면	감교리	265			생활	30	40	충적	0.3	30	20	부안038	2	Qa	
BG3421	88 - 281	기타	상서면	감교리	271			생활	30	40	충적	0.3	30	20	부안038	2	Qa	
BG3422	90 - 275	기타	상서면	감교리	275			생활	30	40	충적	0.3	30	20	부안038	2	Qa	
BG3423	88 - 292	기타	상서면	감교리	297			생활	30	40	충적	0.3	30	20	부안038	2	Qa	
BG3424	88 - 289	기타	상서면	감교리	299			생활	30	40	충적	0.3	30	20	부안038	2	Qa	
BG3425	91 - 371	기타	상서면	감교리	386			생활	27	40	충적	0.3	30	20	부안037	2	Kav	
BG3426	87 - 259	기타	상서면	감교리	435			생활	30	40	충적	0.3	30	20	부안037	2	Kav	
BG3427	88 - 258	기타	상서면	감교리	438			생활	30	40	충적	0.3	30	20	부안037	2	Kav	
BG3428	81 - 272	기타	상서면	감교리	440			생활	30	40	충적	0.3	30	20	부안037	2	Kav	
BG3429	81 - 268	기타	상서면	감교리	441			생활	30	40	충적	0.3	30	20	부안037	2	Kav	
BG3430	89 - 181	기타	상서면	감교리	448			농업	28	40	충적	0.5	50	25	부안037	2	Kav	
BG3431	95-692	기타	상서면	감교리	458			농업	130	200	암반	5	220	50	부안037	2	Kav	
BG3432	90 - 276	기타	상서면	감교리	469			생활	30	40	충적	0.3	30	20	부안037	2	Kav	

<부록 2.1> 현장조사관정내역(계속)

관정공번	허가_신고 번호	허가 형태	읍/면	동/리	번지	사용자명	표고 (m)	관정 용도	우물 심도	우물 구경(mm)	관정 구분	펌프 마력(HP)	양수능력 (m ³ /일)	토출관 구경(mm)	도엽 번호	소유역	지질 기호	해안거리 (m)
BG3433	89-267	기타	상서면	갑교리	474			생활	30	40	총적	0.3	30	20	부안037	2	Kav	
BG3434	84-141	기타	상서면	갑교리	476			농업	28	40	총적	0.5	50	25	부안028	2	Qa	
BG3435	80-250	기타	상서면	갑교리	484			생활	30	40	총적	0.3	30	20	부안038	2	Qa	
BG3436	81-252	기타	상서면	갑교리	491			생활	30	40	총적	0.3	30	20	부안037	2	Kav	
BG3437	74-254	기타	상서면	갑교리	505			생활	30	40	총적	0.3	30	20	부안037	2	Kav	
BG3438	95-683	허가	상서면	갑교리	517			생활	60	200	압반	1	50	32	부안038	2	Qa	
BG3439	88-176	기타	상서면	갑교리	523			농업	28	40	총적	0.5	50	25	부안037	2	Kav	
BG3440	86-147	기타	상서면	갑교리	581			농업	28	40	총적	0.5	50	25	부안037	2	Kav	
BG3441	88-356	기타	상서면	갑교리	583			생활	27	40	총적	0.3	30	20	부안037	2	Kav	
BG3442	85-342	기타	상서면	갑교리	588			생활	27	40	총적	0.3	30	20	부안037	2	Kav	
BG3443	84-334	기타	상서면	갑교리	594			생활	30	40	총적	0.3	30	20	부안037	2	Kav	
BG3444	89-357	기타	상서면	갑교리	596			생활	27	40	총적	0.3	30	20	부안037	2	Kav	
BG3445	90-362	기타	상서면	갑교리	599			생활	27	40	총적	0.3	30	20	부안037	2	Kav	
BG3446	88-345	기타	상서면	갑교리	616			생활	27	40	총적	0.3	30	20	부안037	2	Kav	
BG3447	87-353	기타	상서면	갑교리	617			생활	27	40	총적	0.3	30	20	부안037	2	Kav	
BG3448	91-347	기타	상서면	갑교리	618			생활	27	40	총적	0.3	30	20	부안037	2	Kav	
BG3449	87-344	기타	상서면	갑교리	619			생활	27	40	총적	0.3	30	20	부안037	2	Kav	
BG3450	86-329	기타	상서면	갑교리	642			생활	30	40	총적	0.3	30	20	부안037	2	Kav	
BG3451	93-360	기타	상서면	갑교리	648			생활	27	40	총적	0.3	30	20	부안037	2	Kav	
BG3452	89-367	기타	상서면	갑교리	660			생활	27	40	총적	0.3	30	20	부안037	2	Kav	
BG3453	82-340	기타	상서면	갑교리	695			생활	27	40	총적	0.3	30	20	부안037	2	Kav	
BG3454	85-350	기타	상서면	갑교리	701			생활	27	40	총적	0.3	30	20	부안037	2	Kav	
BG3455	88-10	기타	상서면	갑교리	864			농업	28	40	총적	0.5	50	25	부안027	2	Kav	
BG3456	88-177	기타	상서면	갑교리	869			농업	28	40	총적	0.5	50	25	부안027	2	Kav	
BG3457	96-694	기타	상서면	갑교리	914			농업	120	200	압반	5	300	50	부안037	2	Kav	
BG3458	94-688	허가	상서면	갑교리	976			농업	170	200	압반	5	200	65	부안027	2	Kav	
BG3459	89-216	기타	상서면	갑교리	75-2			농업	78	200	압반	5	380	50	부안038	2	Qa	
BG3460	90-182	기타	상서면	갑교리	162-1			농업	28	40	총적	0.5	50	25	부안038	2	Qa	
BG3461	87-168	기타	상서면	갑교리	165-1			농업	28	40	총적	0.5	50	25	부안038	2	Qa	
BG3462	87-304	기타	상서면	갑교리	166-1			생활	30	40	총적	0.3	30	20	부안038	2	Qa	
BG3463	84-1	기타	상서면	갑교리	247-1			농업	28	40	총적	0.5	50	25	부안038	2	Qa	
BG3464	88-297	기타	상서면	갑교리	342-68			생활	30	40	총적	0.3	30	20	부안037	2	Kav	
BG3465	92-685	허가	상서면	갑교리	344-2			생활	120	200	압반	3	250	50	부안037	2	Kav	
BG3466	94-29	기타	상서면	갑교리	347-3			농업	28	40	총적	0.5	50	25	부안038	2	Kav	
BG3467	94-30	기타	상서면	갑교리	351-2	박규환		농업	18	40	총적	0.5	50	25	부안038	2	Qa	
BG3468	94-219	기타	상서면	갑교리	362-2			농업	115	200	압반	5	253	50	부안037	2	Kav	
BG3469	93-262	기타	상서면	갑교리	363-1			생활	30	40	총적	0.3	30	20	부안037	2	Kav	
BG3470	86-139	기타	상서면	갑교리	363-2			농업	28	40	총적	0.5	50	25	부안037	2	Kav	
BG3471	83-263	기타	상서면	갑교리	363-4			생활	30	40	총적	0.3	30	20	부안037	2	Kav	

<부록 2.1> 현장조사관정내역(계속)

관정공번	허가_신고 번호	허가 형태	읍/면	동/리	번지	사용자명	표고 (m)	관정 용도	우물 심도	우물 구경(mm)	관정 구분	펌프 마력(HP)	양수능력 (m³/일)	토출관 구경(mm)	도엽 번호	소유역	지집 기호	해안거리 (m)
BG3472	81-264	기타	상서면	감교리	382-1			생활	30	40	총적	0.3	30	20	부안038	2	Qa	
BG3473	87-365	기타	상서면	감교리	464-1			생활	27	40	총적	0.3	30	20	부안037	2	Kav	
BG3474	87-257	기타	상서면	감교리	465-2			생활	30	40	총적	0.3	30	20	부안037	2	Kav	
BG3475	94-201	기타	상서면	감교리	477-1			농업	28	40	총적	0.5	50	25	부안037	2	Qa	
BG3476	80-251	기타	상서면	감교리	485-5	이재승		생활	30	40	총적	0.3	30	20	부안038	2	Qa	
BG3477	87-158	기타	상서면	감교리	501-1			농업	28	40	총적	0.5	50	25	부안037	2	Kav	
BG3478	91-190	기타	상서면	감교리	502-24			농업	28	40	총적	0.5	50	25	부안037	2	Kav	
BG3479	86-150	기타	상서면	감교리	541-1			농업	28	40	총적	0.5	50	25	부안037	2	Kav	
BG3480	89-16	기타	상서면	감교리	565-1			농업	28	40	총적	0.5	50	25	부안037	2	Kav	
BG3481	88-15	기타	상서면	감교리	565-3			농업	28	40	총적	0.5	50	25	부안037	2	Kav	
BG3482	2-312	기타	상서면	감교리	566-2			생활	30	40	총적	0.3	30	20	부안037	2	Kav	
BG3483	88-175	기타	상서면	감교리	578-1			농업	28	40	총적	0.5	50	25	부안037	2	Kav	
BG3484			주산면	갈촌리	317-2	김환길	18.6	농업	100	200	암반			50	부안039	2	Jgr	9860
BG3485	95-76	허가	주산면	갈촌리	산19-1	김종일	20.0	농업	100	200	암반	7.5	270	50	부안039	2	Jgr	
BG3486	91-26	허가	주산면	갈촌리	481-4	김종일	10.0	농업	80	200	암반	5	370	50	부안039	2	Jgr	
BG3487			주산면	소산리	소산	조순일(이장)	23.7	생활	30	40	총적	1		40	부안049	2	Jgr	
BG3488	85-9	허가	주산면	소산리	218-1	강봉석	10.0	농업	69	200	암반	20	951	75	부안049	2	Jgr	
BG3489	85-8	허가	주산면	소산리	279-1	고영협	13.9	농업	69	200	암반	5	440	75	부안049	2	Jgr	
BG3490	94-51	허가	주산면	소산리	128-1	김지수	20.0	농업	103	200	암반	10	250	75	부안049	2	Jgr	
BG3491	99-28	허가	주산면	소산리	757-9	허진규	13.1	농업	100	200	암반	5	150	50	부안049	2	Jgr	7570
BG3492			주산면	동정리	373	최병엽	14.8	농업	100	200	암반	5	150	50	부안049	2	Jgr	7760
BG3493	95-77	허가	주산면	동정리	397-1	김희석	19.6	농업	85	200	암반	7.5	270	50	부안049	2	Jgr	
BG3494			주산면	돈계	156	이영일	20.0	농업	120	200	암반	7.5	260	75	부안039	2	Jgr	10550
BG3495			주산면	백석리	89	기인석	17.7	농업	35	150	총적	0.5	157	30	부안029	2	Jgr	12850
BG3496	93-32	허가	주산면	돈계리	38-6	김종빈	20.0	농업	96	200	암반	7.5	250	75	부안039	2	Jgr	
BG3497	94-38	허가	주산면	소주리	1138-3	윤재환	9.9	농업	98	200	암반	10	260	75	부안039	2	Jgr	
BG3498	90-25	허가	주산면	소주리	729-8	송재영	20.0	농업	88	200	암반	10	750	75	부안039	2	Jgr	10550
BG3499	88-17	허가	주산면	사산리	763-3	김상기	30.8	농업	78	200	암반	7.5	259	75	부안038	2	Jgr	
BG3500			주산면	사산리	1228-1	윤대진	20.0	농업	100	200	암반	5	150	50	부안038	2	Jgr	
BG3501			주산면	사산리		박춘채	34.3	공업	100	200	암반			40	부안038	2	Jgr	
BG3502	90-23	허가	주산면	사산리	729-3	장공자	30.0	농업	62	200	암반	7.5	300	75	부안047	2	Qa	6490
BG3503			주산면	사산리	신흥	주명구(이장)	30.0	농업	80	100	암반	1		40	부안047	2	Jgr	
BG3504			주산면	사산리	841-3	주명구(이장)	20.0	농업	80	200	암반		347	75	부안038	2	Qa	
BG3505			주산면	사산리	1150	박보석	16.5	농업	100	200	암반		260	50	부안038	2	Jgr	
BG3506			주산면	백석리	427	박용석	14.9	농업	100	200	암반			40	부안039	2	Jgr	
BG3507			주산면	사산리	1176	공석두	27.6	농업	192	200	암반	3		50	부안037	2	Qa	
BG3508			주산면	덕림	374	이상문	10.0	생활	30	40	총적	0.5		30	부안040	2	Qa	
BG3509			주산면	백석리	송천	박상준	11.7	농업	30	200	암반			50	부안039	2	Jgr	
BG3510			주산면	돈계리	돈계	김종구	10.0	생활	30	40	총적	0.5		40	부안029	2	Jgr	

<부록 2.1> 현장조사관정내역(계속)

관정공번	허가_신고 번호	허가 형태	읍/면	동/리	번지	사용자명	표고 (m)	관정 용도	우물 심도	우물 구경(mm)	관정 구분	펌프 마력(HP)	양수능력 (m ³ /일)	토출관 구경(mm)	도엽 번호	소유역	지질 기호	해안거리 (m)
BG3511			주산면	돈계리	외돈(1구)	김웅철	10.0	생활	30	40	총적	0.5		40	부안029	2	Jgr	
BG3512			주산면	돈계리	외돈(2구)	박춘식	10.0	생활	15	40	총적	0.5		40	부안029	2	Jgr	10790
BG3513			주산면	사산리	841-3	김서진	20.0	농업	35	40	총적	0.5	347	25	부안038	2	Qa	
BG3514			주산면	덕립리	인천	김형돈	9.8	생활	55	150	압반			40	부안040	2	Qa	10800
BG3515			주산면	사산리	송정	채수택(이장)	23.2	농업	100	200	압반			60	부안039	2	Jgr	
BG3516			주산면	동정리	부동		10.0	농업	100	200	압반			40	부안049	2	Jgr	
BG3517			주산면	사산리	황사		28.0	농업	20	40	총적	0.5		40	부안047	2	Jgr	
BG3518			주산면	사산리			21.3	농업	20	40	총적	0.5		40	부안038	2	Qa	
BG3519			주산면	사산리	황사		20.6	농업	17	40	총적	0.5		40	부안038	2	Qa	
BG3520			주산면	사산리	황사		20.0	농업	30	40	총적	0.5		40	부안038	2	Qa	
BG3521			주산면	사산리	신흥		20.0	농업	30	40	총적	0.5		40	부안038	2	Qa	
BG3522			주산면	사산리	신흥		21.1	농업	30	40	총적	0.5		40	부안038	2	Qa	
BG3523			주산면	백석리	예동	김신철	10.0	농업	25	40	총적	0.5		40	부안029	2	Jgr	
BG3524			주산면	백석리	예동	최규동	10.0	농업	12	40	총적	0.5		40	부안029	2	Jgr	
BG3525			주산면	백석리	예동		10.0	농업	18	40	총적	0.5		40	부안029	2	Jgr	
BG3526			주산면	백석리	돌천		10.0	농업	30	40	총적	0.5		40	부안029	2	Jgr	
BG3527			주산면	백석리	돌천	민병근	20.0	농업	25	40	총적	0.5		40	부안039	2	Jgr	
BG3528			주산면	백석리	돌천		10.0	농업	26	40	총적	0.5		40	부안029	2	Jgr	
BG3529			주산면	백석리	홍해		10.0	농업	20	40	총적	0.5		40	부안029	2	Jgr	
BG3530			주산면	백석리	송천	유대식	10.0	농업	25	40	총적	0.5		40	부안029	2	Jgr	
BG3531			주산면	백석리	백	김중철	10.0	농업	12	40	총적	0.5		40	부안029	2	Qa	
BG3532			주산면	사산리	돈계		10.0	농업	18	40	총적	0.5		40	부안029	2	Jgr	
BG3533			주산면	사산리	외돈		10.0	농업	30	40	총적	0.5		40	부안029	2	Jgr	
BG3534			주산면	사산리	농윤		20.0	농업	25	40	총적	0.5		40	부안039	2	Jgr	
BG3535			주산면	사산리	농윤		20.0	농업	20	40	총적	0.5		40	부안039	2	Jgr	
BG3536			주산면	사산리	농윤		20.0	농업	17	40	총적	0.5		40	부안039	2	Jgr	
BG3537			주산면	사산리	농윤		24.2	농업	30	40	총적	0.5		40	부안039	2	Jgr	
BG3538			주산면	사산리	농윤		20.4	농업	37	40	총적	0.5		40	부안039	2	Jgr	
BG3539			주산면	사산리	농윤		20.0	농업	20	40	총적	0.5		40	부안039	2	Jgr	
BG3540			주산면	갈촌리	갈촌	김달수	20.0	농업	30	40	총적	0.5		40	부안039	2	Jgr	
BG3541			주산면	갈촌리	갈촌	김달수	20.0	농업	25	40	총적	0.5		40	부안039	2	Jgr	
BG3542			주산면	갈촌리	갈촌	김달수	20.0	농업	26	40	총적	0.5		40	부안039	2	Jgr	
BG3543			주산면	갈촌리	갈촌		18.6	농업	20	40	총적	0.5		40	부안039	2	Jgr	
BG3544			주산면	사산리	송정	박재선	22.7	농업	25	40	총적	0.5		40	부안039	2	Jgr	
BG3545			주산면	사산리	송정	김서희	17.8	농업	12	40	총적	0.5		40	부안039	2	Jgr	
BG3546			주산면	소산리	제내		16.3	농업	30	40	총적	0.5		40	부안039	2	Jgr	
BG3547			주산면	소산리	제내	오명석	10.9	농업	25	40	총적	0.5		40	부안039	2	Jgr	
BG3548			주산면	소산리	소산		14.2	농업	20	40	총적	0.5		40	부안049	2	Jgr	
BG3549			주산면	사산리	산돌		20.0	농업	17	40	총적	0.5		40	부안038	2	Jgr	

<부록 2.1> 현장조사관정내역(계속)

관정공번	허가_신고 번호	허가 형태	읍/면	동/리	번지	사용자명	표고 (m)	관정 용도	우물 심도	우물 구경(mm)	관정 구분	펌프 마력(HP)	양수능력 (m ³ /일)	토출관 구경(mm)	도면 번호	소유역	지질 기호	해안거리 (m)
BG3550			주산면	사산리	송정		20.0	농업	30	40	총적	0.5		40	부안039	2	Jgr	
BG3551			주산면	갈촌리	갈촌		10.0	농업	25	40	총적	0.5		40	부안039	2	Jgr	
BG3552			주산면	갈촌리	갈촌		10.0	농업	12	40	총적	0.5		40	부안039	2	Jgr	
BG3553			주산면	갈촌리	갈촌		13.4	농업	30	40	총적	0.5		40	부안039	2	Jgr	
BG3554			주산면	갈촌리	대주		10.7	농업	25	40	총적	0.5		40	부안039	2	Jgr	
BG3555			주산면	갈촌리	화정		20.0	농업	20	40	총적	0.5		40	부안039	2	Jgr	
BG3556			주산면	소산리	성덕		11.6	농업	17	40	총적	0.5		40	부안049	2	Jgr	
BG3557			주산면	소산리	성덕		10.0	농업	24	40	총적	0.5		40	부안049	2	Jgr	
BG3558			주산면	소산리	부정		10.0	농업	30	40	총적	0.5		40	부안049	2	Jgr	
BG3559			주산면	소산리	부정		10.7	농업	30	40	총적	0.5		40	부안049	2	Jgr	
BG3560			주산면	소산리	부정		12.4	농업	30	40	총적	0.5		40	부안049	2	Jgr	
BG3561			주산면	소산리	부서		16.4	농업	25	40	총적	0.5		40	부안049	2	Jgr	
BG3562			주산면	동정리	화봉		10.0	농업	12	40	총적	0.5		40	부안049	2	Jgr	
BG3563			주산면	동정리	규용점		10.0	농업	18	40	총적	0.5		40	부안049	5	Jgr	
BG3564			주산면	동정리	화봉		8.6	농업	30	40	총적	0.5		40	부안050	2	Jgr	
BG3565			주산면	동정리	화봉		9.3	농업	25	40	총적	0.5		40	부안049	2	Jgr	
BG3566			주산면	동정리	부동		10.0	농업	26	40	총적	0.5		40	부안049	2	Jgr	
BG3567			주산면	동정리	부동	김영석	10.0	농업	20	40	총적	0.5		40	부안049	2	Jgr	
BG3568			주산면	동정리	부정	허전기	10.0	농업	25	40	총적	0.5		40	부안049	2	Jgr	
BG3569			주산면	동정리	화봉	김상중	10.0	농업	12	40	총적	0.5		40	부안049	2	Jgr	
BG3570			주산면	동정리	화봉	김상중	10.0	농업	18	40	총적	0.5		40	부안049	2	Jgr	
BG3571			주산면	동정리	부동	손석근	10.0	농업	30	40	총적	0.5		40	부안050	2	Jgr	
BG3572			주산면	사산리	농읍	민병갑	20.0	농업	20	40	총적	0.5		40	부안039	2	Jgr	
BG3573			주산면				20.0	농업	30	40	총적	0.5		40	부안039	2	Jgr	
BG3574			주산면				20.0	농업	25	40	총적	0.5		40	부안039	2	Jgr	
BG3575			주산면	갈촌리	신기		10.0	농업	26	40	총적	0.5		40	부안039	2	Jgr	
BG3576			주산면	소주리	와상		9.9	농업	20	40	총적	0.5		40	부안039	2	Jgr	
BG3577			주산면	소주리	와상		9.5	농업	20	40	총적	0.5		40	부안039	2	Jgr	
BG3578			주산면	덕림리	덕림		10.0	농업	30	40	총적	0.5		40	부안040	2	Jgr	
BG3579			주산면	덕림리	천년기		16.6	농업	25	40	총적	0.5		40	부안040	2	Jgr	
BG3580			주산면	소주리	구담		10.0	농업	26	40	총적	0.5		40	부안040	2	Jgr	
BG3581			주산면	소주리	신천		17.5	농업	20	40	총적	0.5		40	부안040	2	Jgr	
BG3582			주산면	소주리	신천		12.8	농업	25	40	총적	0.5		40	부안040	2	Jgr	
BG3583			주산면	소주리	신천		10.4	농업	12	40	총적	0.5		40	부안040	2	Jgr	
BG3584			주산면				20.0	농업	30	40	총적	0.5		40	부안039	2	Jgr	
BG3585			주산면				20.0	농업	26	40	총적	0.5		40	부안039	2	Jgr	
BG3586			주산면				17.2	농업	20	40	총적	0.5		40	부안039	2	Jgr	9540
BG3587			주산면				12.3	농업	25	40	총적	0.5		40	부안039	2	Jgr	9560
BG3588			주산면				9.8	농업	12	40	총적	0.5		40	부안039	2	Jgr	9930

<부록 2.1> 현장조사관정내역(계속)

관정공번	허가_신고 번호	허가 형태	읍/면	동/리	번지	사용자명	표고 (m)	관정 용도	우물 심도	우물 구경(mm)	관정 구분	펌프 마력(HP)	양수능력 (m³/일)	토출관 구경(mm)	도엽 번호	소유역	지질 기호	해안거리 (m)
BG3589			주산면				9.9	농업	18	40	총적	0.5		40	부안039	2	Jgr	10230
BG3590			주산면				9.8	농업	30	40	총적	0.5		40	부안039	2	Jgr	
BG3591			주산면				12.2	농업	20	40	총적	0.5		40	부안039	2	Jgr	
BG3592			주산면				20.0	농업	25	40	총적	0.5		40	부안039	2	Jgr	
BG3593			주산면				20.0	농업	20	40	총적	0.5		40	부안039	2	Jgr	
BG3594	95- 173	기타	주산면	갈촌리	1062		20.0	농업	20	40	총적	0.5	50	32	부안039	2	Jgr	
BG3595	95- 174	기타	주산면	갈촌리	1085		20.0	농업	24	40	총적	0.5	50	32	부안039	2	Jgr	
BG3596	95- 175	기타	주산면	갈촌리	1090		20.0	농업	20	40	총적	0.5	50	32	부안039	2	Jgr	
BG3597	95- 176	기타	주산면	갈촌리	1117		20.0	농업	22	40	총적	0.5	50	32	부안039	2	Jgr	
BG3598	95- 178	기타	주산면	갈촌리	1136		20.0	농업	20	40	총적	0.5	50	32	부안039	2	Jgr	
BG3599	95- 180	기타	주산면	갈촌리	1146		20.0	농업	20	40	총적	0.5	50	32	부안039	2	Jgr	
BG3600	95- 181	기타	주산면	갈촌리	1151		20.0	농업	20	40	총적	0.5	50	32	부안039	2	Jgr	
BG3601	95- 182	기타	주산면	갈촌리	1152		20.0	농업	20	40	총적	0.5	50	32	부안039	2	Jgr	
BG3602	95- 184	기타	주산면	갈촌리	1201-4		20.0	농업	25	40	총적	0.5	50	32	부안039	2	Jgr	
BG3603	95- 185	기타	주산면	갈촌리	1202-16		20.0	농업	20	40	총적	0.5	50	32	부안039	2	Jgr	
BG3604	95- 186	기타	주산면	갈촌리	1203-11		20.0	농업	20	40	총적	0.5	50	32	부안039	2	Jgr	
BG3605	95- 187	기타	주산면	갈촌리	1203-16		20.0	농업	20	40	총적	0.5	50	32	부안039	2	Jgr	
BG3606	95- 188	기타	주산면	갈촌리	1203-18		20.0	농업	20	40	총적	0.5	50	32	부안039	2	Jgr	
BG3607	95- 189	기타	주산면	갈촌리	1203-6		20.0	농업	20	40	총적	0.5	50	32	부안039	2	Jgr	
BG3608	95- 190	기타	주산면	갈촌리	1204-15		20.0	농업	20	40	총적	0.5	50	32	부안039	2	Jgr	
BG3609	95- 191	기타	주산면	갈촌리	1204-3		20.0	농업	26	40	총적	0.5	50	32	부안039	2	Jgr	
BG3610	95- 192	기타	주산면	갈촌리	1204-4		20.0	농업	20	40	총적	0.5	50	32	부안039	2	Jgr	
BG3611	95- 196	기타	주산면	갈촌리	165		20.0	농업	25	40	총적	0.5	50	32	부안039	2	Jgr	
BG3612	95- 198	기타	주산면	갈촌리	189		20.0	농업	24	40	총적	0.5	50	32	부안039	2	Jgr	
BG3613	95- 199	기타	주산면	갈촌리	190		20.0	농업	20	40	총적	0.5	50	32	부안039	2	Jgr	
BG3614	95- 201	기타	주산면	갈촌리	209-1		20.0	농업	20	40	총적	0.5	50	32	부안039	2	Jgr	
BG3615	95- 204	기타	주산면	갈촌리	227		20.0	농업	20	40	총적	0.5	50	32	부안039	2	Jgr	
BG3616	95- 206	기타	주산면	갈촌리	239-2		20.0	농업	20	40	총적	0.5	50	32	부안039	2	Jgr	
BG3617	95- 207	기타	주산면	갈촌리	241-10		20.0	농업	20	40	총적	0.5	50	32	부안039	2	Jgr	
BG3618	95- 208	기타	주산면	갈촌리	252-1		20.0	농업	20	40	총적	0.5	50	32	부안039	2	Jgr	
BG3619	95- 213	기타	주산면	갈촌리	286		20.0	농업	20	40	총적	0.5	50	32	부안039	2	Jgr	
BG3620	95- 214	기타	주산면	갈촌리	287-1		20.0	농업	20	40	총적	0.5	50	32	부안039	2	Jgr	
BG3621	95- 215	기타	주산면	갈촌리	317-2	김환길	20.0	농업	24	40	총적	0.5	50	32	부안039	2	Jgr	
BG3622	95- 217	기타	주산면	갈촌리	350		20.0	농업	24	40	총적	0.5	50	32	부안039	2	Jgr	
BG3623	95- 218	기타	주산면	갈촌리	356		20.0	농업	20	40	총적	0.5	50	32	부안039	2	Jgr	
BG3624	95- 219	기타	주산면	갈촌리	357-23		20.0	농업	24	40	총적	0.5	50	32	부안039	2	Jgr	
BG3625	95- 220	기타	주산면	갈촌리	357-4		20.0	농업	20	40	총적	0.5	50	32	부안039	2	Jgr	
BG3626	95- 221	기타	주산면	갈촌리	359		20.0	농업	20	40	총적	0.5	50	32	부안039	2	Jgr	
BG3627	95- 222	기타	주산면	갈촌리	362		20.0	농업	20	40	총적	0.5	50	32	부안039	2	Jgr	

<부록 2.1> 현장조사관정내역(계속)

관정공번	허가_신고 번호	허가 형태	읍/면	동/리	번지	사용자명	표고 (m)	관정 용도	우물 심도	우물 구경(mm)	관정 구분	펌프 마력(HP)	양수능력 (m ³ /일)	토출관 구경(mm)	도면 번호	소유역	지질 기호	해안거리 (m)
BG3628	95- 224	기타	주산면	갈촌리	365-9		20.0	농업	20	40	총적	0.5	50	32	부안039	2	Jgr	
BG3629	95- 225	기타	주산면	갈촌리	369-7		20.0	농업	20	40	총적	0.5	50	32	부안039	2	Jgr	
BG3630	95- 228	기타	주산면	갈촌리	378		20.0	농업	20	40	총적	0.5	50	32	부안039	2	Jgr	
BG3631	95- 230	기타	주산면	갈촌리	380		20.0	농업	20	40	총적	0.5	50	32	부안039	2	Jgr	
BG3632	87- 1	기타	주산면	갈촌리	402-2		20.0	농업	20	40	총적	0.5	50	32	부안039	2	Jgr	
BG3633	87- 3	기타	주산면	갈촌리	423		20.0	농업	22	40	총적	0.5	50	32	부안039	2	Jgr	
BG3634	87- 4	기타	주산면	갈촌리	427		20.0	농업	20	40	총적	0.5	50	32	부안039	2	Jgr	
BG3635	87- 5	기타	주산면	갈촌리	431		20.0	농업	20	40	총적	0.5	50	32	부안039	2	Jgr	
BG3636	87- 8	기타	주산면	갈촌리	481-4	김종일	20.0	농업	20	40	총적	0.5	50	32	부안039	2	Jgr	
BG3637	87- 14	기타	주산면	갈촌리	530-1		20.0	농업	20	40	총적	0.5	50	32	부안039	2	Jgr	
BG3638	87- 15	기타	주산면	갈촌리	543		20.0	농업	20	40	총적	0.5	50	32	부안039	2	Jgr	
BG3639	87- 16	기타	주산면	갈촌리	562-1		20.0	농업	23	40	총적	0.5	50	32	부안039	2	Jgr	
BG3640	87- 17	기타	주산면	갈촌리	563-2		20.0	농업	20	40	총적	0.5	50	32	부안039	2	Jgr	
BG3641	87- 19	기타	주산면	갈촌리	573-1		20.0	농업	25	40	총적	0.5	50	32	부안039	2	Jgr	
BG3642	87- 20	기타	주산면	갈촌리	581-3		20.0	농업	20	40	총적	0.5	50	32	부안039	2	Jgr	
BG3643	87- 21	기타	주산면	갈촌리	582-8		20.0	농업	20	40	총적	0.5	50	32	부안039	2	Jgr	
BG3644	87- 22	기타	주산면	갈촌리	583-3		20.0	농업	20	40	총적	0.5	50	32	부안039	2	Jgr	
BG3645	87- 24	기타	주산면	갈촌리	586-3		20.0	농업	20	40	총적	0.5	50	32	부안039	2	Jgr	
BG3646	87- 25	기타	주산면	갈촌리	586-8		20.0	농업	20	40	총적	0.5	50	32	부안039	2	Jgr	
BG3647	87- 26	기타	주산면	갈촌리	598-1		20.0	농업	20	40	총적	0.5	50	32	부안039	2	Jgr	
BG3648	87- 27	기타	주산면	갈촌리	603-9		20.0	농업	23	40	총적	0.5	50	32	부안039	2	Jgr	
BG3649	87- 28	기타	주산면	갈촌리	617		20.0	농업	22	40	총적	0.5	50	32	부안039	2	Jgr	
BG3650	87- 29	기타	주산면	갈촌리	644-2		20.0	농업	20	40	총적	0.5	50	32	부안039	2	Jgr	
BG3651	87- 30	기타	주산면	갈촌리	653-1		20.0	농업	20	40	총적	0.5	50	32	부안039	2	Jgr	
BG3652	84- 54	기타	주산면	갈촌리	734-5		20.0	농업	20	40	총적	0.5	50	32	부안039	2	Jgr	
BG3653	84- 55	기타	주산면	갈촌리	737		20.0	농업	20	40	총적	0.5	50	32	부안039	2	Jgr	
BG3654	85- 89	기타	주산면	갈촌리	825-5		20.0	농업	20	40	총적	0.5	50	32	부안039	2	Jgr	
BG3655	85- 90	기타	주산면	갈촌리	856-1		20.0	농업	22	40	총적	0.5	50	32	부안039	2	Jgr	
BG3656	85- 92	기타	주산면	갈촌리	862-1		20.0	농업	20	40	총적	0.5	50	32	부안039	2	Jgr	
BG3657	85- 93	기타	주산면	갈촌리	863-1		20.0	농업	20	40	총적	0.5	50	32	부안039	2	Jgr	
BG3658	86- 59	기타	주산면	갈촌리	876-2		20.0	농업	70	200	압반	7.5	372	50	부안039	2	Jgr	
BG3659	86- 60	기타	주산면	갈촌리	882-4		20.0	생활	20	40	총적	0.5	40	32	부안039	2	Jgr	
BG3660	86- 61	기타	주산면	갈촌리	882-6		20.0	생활	20	40	총적	0.5	40	32	부안039	2	Jgr	
BG3661	87- 31	기타	주산면	갈촌리	89-1		20.0	생활	20	40	총적	0.5	40	32	부안039	2	Jgr	
BG3662	87- 32	기타	주산면	갈촌리	89-3		20.0	생활	20	40	총적	0.5	40	32	부안039	2	Jgr	
BG3663	87- 33	기타	주산면	갈촌리	산19-1	김종일	20.0	생활	20	40	총적	0.5	40	32	부안039	2	Jgr	
BG3664	87- 35	기타	주산면	갈촌리	산21-6		20.0	생활	20	40	총적	0.5	40	32	부안039	2	Jgr	
BG3665	87- 36	기타	주산면	덕림리	1012-1		20.0	생활	20	40	총적	0.5	40	32	부안040	2	Jgr	
BG3666	87- 37	기타	주산면	덕림리	1019		20.0	농업	20	40	총적	0.5	40	32	부안040	2	Jgr	

<부록 2.1> 현장조사관정내역(계속)

관정공번	허가·신고 번호	허가 형태	읍/면	동/리	번지	사용자명	표고 (m)	관정 용도	우물 심도	우물 구경(mm)	관정 구분	펌프 마력(HP)	양수능력 (m ³ /일)	토출관 구경(mm)	도면 번호	소유역	지질 기호	해안거리 (m)
BG3667	87- 38	기타	주산면	덕림리	1035-1		20.0	생활	20	40	총적	0.5	40	32	부안040	2	Jgr	
BG3668	87- 41	기타	주산면	덕림리	1039		20.0	생활	20	40	총적	0.5	40	32	부안040	2	Jgr	
BG3669	87- 42	기타	주산면	덕림리	1057-1		20.0	생활	20	40	총적	0.5	40	32	부안040	2	Jgr	
BG3670	87- 43	기타	주산면	덕림리	1066		20.0	생활	20	40	총적	0.5	40	32	부안039	2	Jgr	
BG3671	87- 45	기타	주산면	덕림리	1093		20.0	생활	24	40	총적	0.5	40	32	부안039		Jgr	
BG3672	87- 46	기타	주산면	덕림리	1100		20.0	생활	20	40	총적	0.5	40	32	부안039	2	Jgr	
BG3673	87- 47	기타	주산면	덕림리	1114		20.0	생활	20	40	총적	0.5	40	32	부안039	2	Jgr	
BG3674	87- 48	기타	주산면	덕림리	1115		20.0	생활	20	40	총적	0.5	40	32	부안039	2	Jgr	
BG3675	87- 49	기타	주산면	덕림리	1151-1		20.0	생활	20	40	총적	0.5	40	32	부안040	2	Jgr	
BG3676	87- 50	기타	주산면	덕림리	1162		20.0	생활	20	40	총적	0.5	40	32	부안029		Jgr	
BG3677	88- 59	기타	주산면	덕림리	1167		20.0	농업	20	40	총적	0.5	40	32	부안039	2	Jgr	
BG3678	88- 60	기타	주산면	덕림리	1225		20.0	농업	20	40	총적	0.5	40	32	부안040	2	Qa	
BG3679	88- 61	기타	주산면	덕림리	1233		20.0	농업	24	40	총적	0.5	40	32	부안040	2	Qa	
BG3680	88- 62	기타	주산면	덕림리	1443		20.0	농업	20	40	총적	0.5	40	32	부안040	2	Qa	
BG3681	88- 63	기타	주산면	덕림리	219		20.0	농업	20	40	총적	0.5	40	32	부안040	2	Qa	
BG3682	88- 64	기타	주산면	덕림리	290-1		20.0	농업	20	40	총적	0.5	40	32	부안040	2	Qa	
BG3683	88- 66	기타	주산면	덕림리	303-1		20.0	농업	24	40	총적	0.5	40	32	부안040	2	Qa	
BG3684	88- 67	기타	주산면	덕림리	320-1		20.0	농업	20	40	총적	0.5	40	32	부안040	2	Qa	
BG3685	88- 68	기타	주산면	덕림리	376-1		20.0	생활	71	200	압반	7.5	406	50	부안040	2	Qa	
BG3686	88- 69	기타	주산면	덕림리	384-1		20.0	생활	24	40	총적	0.5	40	32	부안040	2	Qa	
BG3687	88- 70	기타	주산면	덕림리	435-1		20.0	생활	20	40	총적	0.5	40	32	부안040	2	Jgr	
BG3688	88- 71	기타	주산면	덕림리	451-1		20.0	생활	20	40	총적	0.5	40	32	부안040	2	Jgr	
BG3689	88- 74	기타	주산면	덕림리	457		20.0	생활	20	40	총적	0.5	40	32	부안040	2	Jgr	
BG3690	88- 76	기타	주산면	덕림리	498-1		20.0	생활	20	40	총적	0.5	40	32	부안040	2	Jgr	
BG3691	88- 77	기타	주산면	덕림리	499		20.0	생활	20	40	총적	0.5	40	32	부안040	2	Jgr	
BG3692	88- 79	기타	주산면	덕림리	559-3		20.0	생활	20	40	총적	0.5	40	32	부안040	2	Qa	
BG3693	88- 80	기타	주산면	덕림리	598-1		20.0	생활	28	40	총적	0.5	40	32	부안039	2	Jgr	
BG3694	88- 81	기타	주산면	덕림리	624-1		20.0	생활	20	40	총적	0.5	40	32	부안030		Jgr	
BG3695	88- 82	기타	주산면	덕림리	684		20.0	생활	20	40	총적	0.5	40	32	부안040	2	Jgr	
BG3696	88- 83	기타	주산면	덕림리	691		20.0	생활	20	40	총적	0.5	40	32	부안040	2	Jgr	
BG3697	88- 84	기타	주산면	덕림리	730-1		20.0	생활	20	40	총적	0.5	40	32	부안040	2	Jgr	
BG3698	88- 85	기타	주산면	덕림리	766		20.0	생활	25	40	총적	0.5	40	32	부안040	2	Jgr	
BG3699	88- 86	기타	주산면	덕림리	792		20.0	생활	20	40	총적	0.5	40	32	부안040	2	Jgr	
BG3700	88- 90	기타	주산면	덕림리	869		20.0	생활	20	40	총적	0.5	40	32	부안040	2	Jgr	
BG3701	88- 91	기타	주산면	덕림리	903-1		20.0	생활	20	40	총적	0.5	40	32	부안040	2	Jgr	
BG3702	88- 92	기타	주산면	덕림리	914-2		20.0	생활	26	40	총적	0.5	40	32	부안040	2	Jgr	
BG3703	88- 96	기타	주산면	덕림리	943		20.0	생활	20	40	총적	0.5	40	32	부안040	2	Jgr	
BG3704	88- 98	기타	주산면	덕림리	972-4		20.0	생활	20	40	총적	0.5	40	32	부안040	2	Jgr	
BG3705	88- 99	기타	주산면	덕림리	972-6		20.0	생활	20	40	총적	0.5	40	32	부안040	2	Jgr	

<부록 2.1> 현장조사관정내역(계속)

관정공번	허가_신고 번호	허가 형태	읍/면	동/리	번지	사용자명	표고 (m)	관정 용도	우물 심도	우물 구경(mm)	관정 구분	펌프 마력(HP)	양수능력 (m ³ /일)	토출관 구경(mm)	도엽 번호	소유역	지질 기호	해안거리 (m)
BG3706	89-66	기타	주산면	둔계리	12-1		20.0	농업	28	40	총적	0.5	40	32	부안039	2	Jgr	
BG3707	89-67	기타	주산면	둔계리	127-1		20.0	농업	21	40	총적	0.5	50	32	부안039	2	Jgr	
BG3708	89-68	기타	주산면	둔계리	151-1		20.0	농업	20	40	총적	0.5	40	32	부안039	2	Jgr	
BG3709	89-69	기타	주산면	둔계리	156		20.0	농업	20	40	총적	0.5	50	32	부안039	2	Jgr	
BG3710	89-71	기타	주산면	둔계리	159		20.0	농업	70	200	암반	7.5	380	50	부안039	2	Jgr	
BG3711	89-72	기타	주산면	둔계리	178-1		20.0	농업	72	200	암반	7.5	288	50	부안039	2	Jgr	
BG3712	89-73	기타	주산면	둔계리	21-1		20.0	생활	24	40	총적	0.5	40	32	부안039	2	Jgr	
BG3713	89-75	기타	주산면	둔계리	219-1		20.0	생활	20	40	총적	0.5	40	32	부안029	2	Jgr	
BG3714	89-76	기타	주산면	둔계리	245-1		20.0	생활	25	40	총적	0.5	40	32	부안029	2	Jgr	
BG3715	89-77	기타	주산면	둔계리	250-1		20.0	생활	20	40	총적	0.5	40	32	부안029	2	Jgr	
BG3716	89-78	기타	주산면	둔계리	259		20.0	생활	20	40	총적	0.5	40	32	부안029	2	Jgr	
BG3717	89-79	기타	주산면	둔계리	261		20.0	생활	20	40	총적	0.5	40	32	부안029	2	Jgr	
BG3718	89-80	기타	주산면	둔계리	262		20.0	생활	20	40	총적	0.5	40	32	부안029	2	Jgr	
BG3719	89-81	기타	주산면	둔계리	266		20.0	생활	20	40	총적	0.5	40	32	부안029	2	Jgr	
BG3720	89-84	기타	주산면	둔계리	306-1		20.0	생활	26	40	총적	0.5	40	32	부안029	2	Jgr	
BG3721	89-85	기타	주산면	둔계리	3-2		20.0	생활	26	40	총적	0.5	40	32	부안039	2	Jgr	
BG3722	89-89	기타	주산면	둔계리	380		20.0	생활	20	40	총적	0.5	40	32	부안039	2	Jgr	
BG3723	89-90	기타	주산면	둔계리	38-5		20.0	생활	20	40	총적	0.5	40	32	부안039	2	Jgr	
BG3724	89-91	기타	주산면	둔계리	38-6	김종빈	20.0	생활	20	40	총적	0.5	40	32	부안039	2	Jgr	
BG3725	89-93	기타	주산면	둔계리	38-8		20.0	생활	20	40	총적	0.5	40	32	부안039	2	Jgr	
BG3726	89-94	기타	주산면	둔계리	407		20.0	생활	20	40	총적	0.5	40	32	부안029	2	Jgr	
BG3727	89-95	기타	주산면	둔계리	4-2		20.0	생활	20	40	총적	0.5	40	32	부안039	2	Jgr	
BG3728	89-97	기타	주산면	둔계리	44-1		20.0	생활	20	40	총적	0.5	40	32	부안039	2	Jgr	
BG3729	89-98	기타	주산면	둔계리	476-1		20.0	생활	20	40	총적	0.5	40	32	부안029	2	Jgr	
BG3730	89-99	기타	주산면	둔계리	515-1		20.0	생활	20	40	총적	0.5	40	32	부안029	2	Jgr	
BG3731	89-100	기타	주산면	둔계리	537-3		20.0	생활	20	40	총적	0.5	40	32	부안029	2	Jgr	
BG3732	89-101	기타	주산면	둔계리	56-4		20.0	생활	20	40	총적	0.5	40	32	부안038	2	Jgr	
BG3733	89-105	기타	주산면	둔계리	619-1		20.0	생활	20	40	총적	0.5	40	32	부안039	2	Jgr	
BG3734	89-107	기타	주산면	둔계리	66-1		20.0	생활	20	40	총적	0.5	40	32	부안039	2	Jgr	
BG3735	89-109	기타	주산면	둔계리	749-2		20.0	생활	20	40	총적	0.5	40	32	부안039	2	Jgr	
BG3736	89-110	기타	주산면	둔계리	750-3		20.0	생활	20	40	총적	0.5	40	32	부안039	2	Jgr	
BG3737	89-113	기타	주산면	동정리	143		20.0	생활	20	40	총적	0.5	40	32	부안049	2	Jgr	
BG3738	89-114	기타	주산면	동정리	147		20.0	생활	23	40	총적	0.5	40	32	부안049	2	Jgr	
BG3739	90-14	기타	주산면	동정리	148		20.0	농업	20	40	총적	0.5	50	32	부안049	2	Jgr	
BG3740	90-15	기타	주산면	동정리	159		20.0	농업	20	40	총적	0.5	40	32	부안039	2	Jgr	
BG3741	90-16	기타	주산면	동정리	168-1		20.0	농업	21	40	총적	0.5	40	32	부안050	2	Jgr	
BG3742	90-17	기타	주산면	동정리	176-1		20.0	농업	20	40	총적	0.5	40	32	부안050	2	Jgr	
BG3743	90-20	기타	주산면	동정리	205		20.0	농업	20	40	총적	0.5	40	32	부안050	2	Jgr	
BG3744	90-21	기타	주산면	동정리	248-1		20.0	농업	20	40	총적	0.5	40	32	부안049	2	Jgr	

<부록 2.1> 현장조사관정내역(계속)

관정공번	허가_신고 번호	허가 형태	읍/면	동/리	번지	사용자명	표고 (m)	관정 용도	우물 심도	우물 구경(mm)	관정 구분	펌프 마력(HP)	양수능력 (m ³ /일)	토출관 구경(mm)	도면 번호	소유역	지질 기호	해안거리 (m)
BG3745	90- 22	기타	주산면	동정리	255-1		20.0	농업	20	40	총적	0.5	40	32	부안049	2	Jgr	
BG3746	90- 24	기타	주산면	동정리	258-1		20.0	농업	20	40	총적	0.5	40	32	부안049	2	Jgr	
BG3747	90- 25	기타	주산면	동정리	265-1		20.0	농업	20	40	총적	0.5	40	32	부안049	2	Jgr	
BG3748	90- 26	기타	주산면	동정리	266-1		20.0	생활	20	40	총적	0.5	40	32	부안049	2	Jgr	
BG3749	90- 28	기타	주산면	동정리	274		20.0	생활	20	40	총적	0.5	40	32	부안049	2	Jgr	
BG3750	90- 31	기타	주산면	동정리	297-1		20.0	생활	20	40	총적	0.5	40	32	부안050	2	Jgr	
BG3751	90- 32	기타	주산면	동정리	312		20.0	생활	20	40	총적	0.5	40	32	부안050	2	Jgr	
BG3752	90- 33	기타	주산면	동정리	373번지		20.0	생활	20	40	총적	0.5	40	32	부안049	2	Jgr	
BG3753	90- 34	기타	주산면	동정리	379-3		20.0	생활	21	40	총적	0.5	40	32	부안049	2	Jgr	
BG3754	90- 39	기타	주산면	동정리	407		20.0	생활	20	40	총적	0.5	40	32	부안029	2	Jgr	
BG3755	90- 40	기타	주산면	동정리	411		20.0	생활	20	40	총적	0.5	40	32	부안049	2	Jgr	
BG3756	90- 41	기타	주산면	동정리	420		20.0	생활	20	40	총적	0.5	40	32	부안049	2	Jgr	
BG3757	90- 51	기타	주산면	동정리	479		20.0	생활	20	40	총적	0.5	40	32	부안049	2	Jgr	
BG3758	90- 52	기타	주산면	동정리	480		20.0	생활	24	40	총적	0.5	40	32	부안049	2	Jgr	
BG3759	90- 53	기타	주산면	동정리	482		20.0	생활	22	40	총적	0.5	40	32	부안049	2	Jgr	
BG3760	90- 54	기타	주산면	동정리	484		20.0	생활	21	40	총적	0.5	40	32	부안049	2	Jgr	
BG3761	90- 57	기타	주산면	동정리	614-1		20.0	생활	20	40	총적	0.5	40	32	부안049	2	Jgr	
BG3762	90- 59	기타	주산면	동정리	628		20.0	생활	20	40	총적	0.5	40	32	부안049	2	Jgr	
BG3763	90- 60	기타	주산면	동정리	635		20.0	생활	22	40	총적	0.5	40	32	부안049	2	Jgr	
BG3764	90- 61	기타	주산면	동정리	640-1		20.0	생활	20	40	총적	0.5	40	32	부안049	2	Jgr	
BG3765	90- 63	기타	주산면	동정리	70-1		20.0	생활	20	40	총적	0.5	40	32	부안049	2	Jgr	
BG3766	90- 74	기타	주산면	동정리	91-1		20.0	생활	20	40	총적	0.5	40	32	부안049	2	Jgr	
BG3767	90- 75	기타	주산면	백석리	10-1		20.0	생활	20	40	총적	0.5	40	32	부안029	2	Jgr	
BG3768	90- 76	기타	주산면	백석리	144-1		20.0	생활	20	40	총적	0.5	40	32	부안029	2	Qa	
BG3769	90- 80	기타	주산면	백석리	221-1		20.0	생활	20	40	총적	0.5	40	32	부안029	2	Qa	
BG3770	91- 5	기타	주산면	백석리	3-9		20.0	농업	20	40	총적	0.5	50	32	부안029	2	Jgr	
BG3771	91- 6	기타	주산면	백석리	401-17		20.0	농업	20	40	총적	0.5	50	32	부안029	2	Jgr	
BG3772	91- 8	기타	주산면	백석리	4-1		20.0	농업	20	40	총적	0.5	50	32	부안029	2	Jgr	
BG3773	91- 9	기타	주산면	백석리	415-1		20.0	농업	20	40	총적	0.5	50	32	부안029	2	Jgr	
BG3774	91- 10	기타	주산면	백석리	415-4		20.0	농업	20	40	총적	0.5	50	32	부안029	2	Jgr	
BG3775	91- 11	기타	주산면	백석리	4-2		20.0	농업	20	40	총적	0.5	50	32	부안039	2	Jgr	
BG3776	91- 12	기타	주산면	백석리	425		20.0	농업	20	40	총적	0.5	50	32	부안039	2	Jgr	
BG3777	91- 13	기타	주산면	백석리	426-2		20.0	농업	20	40	총적	0.5	50	32	부안039	2	Jgr	
BG3778	91- 14	기타	주산면	백석리	426-4		20.0	농업	20	40	총적	0.5	50	32	부안039	2	Jgr	
BG3779	91- 15	기타	주산면	백석리	427번지		20.0	농업	20	40	총적	0.5	50	32	부안039	2	Jgr	
BG3780	91- 16	기타	주산면	백석리	429-1		20.0	농업	20	40	총적	0.5	50	32	부안029	2	Jgr	
BG3781	91- 20	기타	주산면	백석리	437-8		20.0	생활	20	40	총적	0.5	50	32	부안029	2	Jgr	
BG3782	91- 21	기타	주산면	백석리	440		20.0	생활	20	40	총적	0.5	50	32	부안029	2	Jgr	
BG3783	91- 23	기타	주산면	백석리	451-4번지		20.0	생활	20	40	총적	0.5	50	32	부안029	2	Jgr	

<부록 2.1> 현장조사관정내역(계속)

관정공번	허가_신고 번호	허가 형태	읍/면	동/리	번지	사용자명	표고 (m)	관정 용도	우물 심도	우물 구경(mm)	관정 구분	펌프 마력(HP)	양수능력 (m ³ /일)	토출관 구경(mm)	도엽 번호	소유면적	지질 기호	해안거리 (m)
BG3784	91- 24	기타	주산면	백석리	455-2		20.0	생활	20	40	총적	0.5	50	32	부안029	2	Jgr	
BG3785	91- 25	기타	주산면	백석리	462		20.0	생활	20	40	총적	0.5	50	32	부안029	2	Jgr	
BG3786	91- 26	기타	주산면	백석리	469		20.0	생활	22	40	총적	0.5	50	32	부안029	2	Jgr	
BG3787	91- 27	기타	주산면	백석리	473		20.0	생활	20	40	총적	0.5	50	32	부안029	2	Jgr	
BG3788	91- 28	기타	주산면	백석리	564-1		20.0	생활	20	40	총적	0.5	50	32	부안029	2	Jgr	
BG3789	91- 29	기타	주산면	백석리	574		20.0	생활	20	40	총적	0.5	50	32	부안029	2	Qa	
BG3790	91- 30	기타	주산면	백석리	58-2		20.0	생활	20	40	총적	0.5	50	32	부안029	2	Jgr	
BG3791	91- 33	기타	주산면	백석리	601		20.0	생활	20	40	총적	0.5	50	32	부안029	2	Jgr	
BG3792	91- 34	기타	주산면	백석리	60-42		20.0	생활	20	40	총적	0.5	50	32	부안029	2	Jgr	
BG3793	91- 35	기타	주산면	백석리	60-47		20.0	생활	20	40	총적	0.5	50	32	부안029	2	Jgr	
BG3794	91- 36	기타	주산면	백석리	61-2		20.0	생활	20	40	총적	0.5	50	32	부안029	2	Jgr	
BG3795	92- 94	기타	주산면	백석리	710-1		20.0	농업	20	40	총적	0.5	50	32	부안029	2	Qa	
BG3796	92- 95	기타	주산면	백석리	713		20.0	농업	20	40	총적	0.5	50	32	부안029	2	Qa	
BG3797	92- 96	기타	주산면	백석리	715-1		20.0	농업	20	40	총적	0.5	50	32	부안029	2	Qa	
BG3798	92- 97	기타	주산면	백석리	723		20.0	농업	20	40	총적	0.5	50	32	부안029	2	Qa	
BG3799	92- 99	기타	주산면	사산리	1010		20.0	농업	20	40	총적	0.5	50	32	부안038	2	Jgr	
BG3800	92- 100	기타	주산면	사산리	1021		20.0	농업	20	40	총적	0.5	50	32	부안038	2	Jgr	
BG3801	92- 102	기타	주산면	사산리	1054		20.0	농업	20	40	총적	0.5	50	32	부안038	2	Jgr	
BG3802	92- 103	기타	주산면	사산리	1065		20.0	농업	22	40	총적	0.5	50	32	부안038	2	Jgr	
BG3803	92- 104	기타	주산면	사산리	1098		20.0	농업	20	40	총적	0.5	50	32	부안039	2	Jgr	
BG3804	92- 106	기타	주산면	사산리	1148-8		20.0	농업	20	40	총적	0.5	50	32	부안039	2	Jgr	
BG3805	32- 107	기타	주산면	사산리	1149-1		20.0	농업	20	40	총적	0.5	50	32	부안039	2	Jgr	
BG3806	92- 108	기타	주산면	사산리	1150		20.0	농업	20	40	총적	0.5	50	32	부안038	2	Jgr	
BG3807	92- 110	기타	주산면	사산리	1154-3		20.0	농업	22	40	총적	0.5	50	32	부안039	2	Jgr	
BG3808	92- 111	기타	주산면	사산리	1173-6		20.0	농업	20	40	총적	0.5	50	32	부안037	2	Qa	
BG3809	92- 112	기타	주산면	사산리	1174-2		20.0	농업	20	40	총적	0.5	50	32	부안037	2	Qa	
BG3810	92- 113	기타	주산면	사산리	1174-5		20.0	농업	20	40	총적	0.5	50	32	부안037	2	Qa	
BG3811	92- 114	기타	주산면	사산리	1175-16		20.0	농업	22	40	총적	0.5	50	32	부안038	2	Qa	
BG3812	92- 115	기타	주산면	사산리	1179-23		20.0	농업	78	200	압반	7.5	250	50	부안048	2	Qa	
BG3813	92- 118	기타	주산면	사산리	161-2		20.0	농업	20	40	총적	0.5	50	32	부안038	2	Qa	
BG3814	92- 119	기타	주산면	사산리	162-2		20.0	농업	20	40	총적	0.5	50	32	부안038	2	Qa	
BG3815	92- 120	기타	주산면	사산리	162-5		20.0	농업	20	40	총적	0.5	50	32	부안038	2	Qa	
BG3816	92- 121	기타	주산면	사산리	166-6		20.0	농업	20	40	총적	0.5	50	32	부안038	2	Qa	
BG3817	92- 122	기타	주산면	사산리	169		20.0	생활	20	40	총적	0.5	50	32	부안038	2	Qa	
BG3818	92- 123	기타	주산면	사산리	174		20.0	생활	20	40	총적	0.5	50	32	부안038	2	Jgr	
BG3819	92- 125	기타	주산면	사산리	191-2		20.0	생활	20	40	총적	0.5	50	32	부안038	2	Jgr	
BG3820	92- 127	기타	주산면	사산리	193-1		20.0	생활	20	40	총적	0.5	50	32	부안038	2	Qa	
BG3821	92- 129	기타	주산면	사산리	201		20.0	생활	20	40	총적	0.5	50	32	부안038	2	Qa	
BG3822	92- 131	기타	주산면	사산리	215-1		20.0	생활	22	40	총적	0.5	50	32	부안038	2	Qa	

<부록 2.1> 현장조사관정내역(계속)

관정공번	허가·신고 번호	허가 형태	읍/면	동/리	번지	사용자명	표고 (m)	관정 용도	우물 심도	우물 구경(mm)	관정 구분	펌프 마력(HP)	양수능력 (m ³ /일)	토출관 구경(mm)	도면 번호	소유역	지질 기호	해안거리 (m)
BG3823	92- 132	기타	주산면	사산리	219		20.0	생활	20	40	총적	0.5	50	32	부안040	2	Qa	
BG3824	92- 133	기타	주산면	사산리	224-1		20.0	생활	20	40	총적	0.5	50	32	부안038	2	Jgr	
BG3825	92- 134	기타	주산면	사산리	228		20.0	생활	23	40	총적	0.5	50	32	부안038	2	Jgr	
BG3826	92- 135	기타	주산면	사산리	229-2		20.0	생활	20	40	총적	0.5	50	32	부안038	2	Jgr	
BG3827	93- 4	기타	주산면	사산리	297-2		20.0	농업	20	40	총적	0.5	50	32	부안039	2	Jgr	
BG3828	93- 5	기타	주산면	사산리	312-1		20.0	농업	20	40	총적	0.5	50	32	부안039	2	Jgr	
BG3829	93- 6	기타	주산면	사산리	319		20.0	농업	20	40	총적	0.5	50	32	부안039	2	Jgr	
BG3830	93- 7	기타	주산면	사산리	326		20.0	농업	20	40	총적	0.5	50	32	부안039	2	Jgr	
BG3831	93- 8	기타	주산면	사산리	327-1		20.0	농업	20	40	총적	0.5	50	32	부안039	2	Jgr	
BG3832	93- 9	기타	주산면	사산리	332-1		20.0	농업	20	40	총적	0.5	50	32	부안039	2	Jgr	
BG3833	93- 10	기타	주산면	사산리	333-1		20.0	농업	20	40	총적	0.5	50	32	부안039	2	Jgr	
BG3834	93- 11	기타	주산면	사산리	367-4		20.0	농업	22	40	총적	0.5	50	32	부안039	2	Jgr	
BG3835	93- 12	기타	주산면	사산리	367-5		20.0	농업	20	40	총적	0.5	50	32	부안039	2	Jgr	
BG3836	93- 15	기타	주산면	사산리	384-1		20.0	농업	20	40	총적	0.5	50	32	부안040	2	Qa	
BG3837	93- 18	기타	주산면	사산리	400-6		20.0	농업	20	40	총적	0.5	50	32	부안039	2	Jgr	
BG3838	93- 19	기타	주산면	사산리	415-1		20.0	농업	20	40	총적	0.5	50	32	부안029	2	Jgr	
BG3839	93- 20	기타	주산면	사산리	448		20.0	농업	20	40	총적	0.5	50	32	부안039	2	Jgr	
BG3840	93- 21	기타	주산면	사산리	448-13		20.0	농업	26	40	총적	0.5	50	32	부안039	2	Jgr	
BG3841	93- 23	기타	주산면	사산리	449-10		20.0	농업	22	40	총적	0.5	50	32	부안038	2	Jgr	
BG3842	93- 24	기타	주산면	사산리	449-3		20.0	농업	20	40	총적	0.5	50	32	부안039	2	Jgr	
BG3843	93- 25	기타	주산면	사산리	449-8		20.0	농업	20	40	총적	0.5	50	32	부안039	2	Jgr	
BG3844	93- 27	기타	주산면	사산리	454-1		20.0	농업	20	40	총적	0.5	50	32	부안039	2	Jgr	
BG3845	93- 28	기타	주산면	사산리	472-13		20.0	농업	26	40	총적	0.5	50	32	부안038	2	Jgr	
BG3846	93- 29	기타	주산면	사산리	472-14		20.0	농업	25	40	총적	0.5	50	32	부안038	2	Jgr	
BG3847	93- 30	기타	주산면	사산리	472-19		20.0	농업	20	40	총적	0.5	50	32	부안038	2	Jgr	
BG3848	93- 31	기타	주산면	사산리	474		20.0	농업	20	40	총적	0.5	50	32	부안038	2	Jgr	
BG3849	93- 32	기타	주산면	사산리	481		20.0	농업	20	40	총적	0.5	50	32	부안038	2	Jgr	
BG3850	93- 33	기타	주산면	사산리	48-1		20.0	농업	20	40	총적	0.5	50	32	부안039	2	Jgr	
BG3851	93- 34	기타	주산면	사산리	485-6		20.0	생활	20	40	총적	0.5	50	32	부안038	2	Jgr	
BG3852	93- 35	기타	주산면	사산리	5-1		20.0	생활	20	40	총적	0.5	50	32	부안039	2	Jgr	
BG3853	93- 38	기타	주산면	사산리	533-6		20.0	생활	20	40	총적	0.5	50	32	부안038	2	Jgr	
BG3854	93- 41	기타	주산면	사산리	596-7		20.0	생활	24	40	총적	0.5	50	32	부안038	2	Jgr	
BG3855	93- 42	기타	주산면	사산리	599-1		20.0	생활	23	40	총적	0.5	50	32	부안038	2	Jgr	
BG3856	94- 119	기타	주산면	사산리	599-6		20.0	농업	20	40	총적	0.5	50	32	부안038	2	Jgr	
BG3857	94- 120	기타	주산면	사산리	6-1		20.0	농업	20	40	총적	0.5	50	32	부안039	2	Jgr	
BG3858	94- 121	기타	주산면	사산리	615		20.0	농업	20	40	총적	0.5	50	32	부안038	2	Qa	
BG3859	94- 124	기타	주산면	사산리	689-2		20.0	농업	20	40	총적	0.5	50	32	부안038	2	Jgr	
BG3860	94- 129	기타	주산면	사산리	756		20.0	농업	20	40	총적	0.5	50	32	부안048	2	Jgr	
BG3861	94- 131	기타	주산면	사산리	771-4		20.0	농업	20	40	총적	0.5	50	32	부안048	2	Jgr	

<부록 2.1> 현장조사관정내역(계속)

관정공번	허가_신고 번호	허가 형태	읍/면	동/리	번지	사용자명	표고 (m)	관정 용도	우물 심도	우물 구경(mm)	관정 구분	펌프 마력(HP)	양수능력 (m ³ /일)	토출관 구경(mm)	도엽 번호	소유역	지질 기호	해안거리 (m)
BG3862	94- 132	기타	주산면	사산리	771-5번지		20.0	농업	20	40	총적	0.5	50	32	부안048	2	Jgr	
BG3863	94- 133	기타	주산면	사산리	787-2		20.0	농업	20	40	총적	0.5	50	32	부안047	2	Jgr	
BG3864	94- 135	기타	주산면	사산리	790-3		20.0	농업	20	40	총적	0.5	50	32	부안048	2	Qa	
BG3865	94- 136	기타	주산면	사산리	793		20.0	농업	20	40	총적	0.5	50	32	부안047	2	Jgr	
BG3866	94- 137	기타	주산면	사산리	795-1		20.0	농업	20	40	총적	0.5	50	32	부안048	2	Qa	
BG3867	94- 138	기타	주산면	사산리	80-2		20.0	농업	24	40	총적	0.5	50	32	부안038	2	Jgr	
BG3868	94- 141	기타	주산면	사산리	840-36		20.0	농업	20	40	총적	0.5	50	32	부안038	2	Qa	
BG3869	94- 142	기타	주산면	사산리	841-14		20.0	농업	20	40	총적	0.5	50	32	부안038	2	Qa	
BG3870	94- 143	기타	주산면	사산리	841-15		20.0	농업	20	40	총적	0.5	50	32	부안038	2	Qa	
BG3871	94- 144	기타	주산면	사산리	841-34		20.0	농업	20	40	총적	0.5	50	32	부안038	2	Qa	
BG3872	94- 145	기타	주산면	사산리	900-1		20.0	농업	20	40	총적	0.5	50	32	부안038	2	Jgr	
BG3873	94- 146	기타	주산면	사산리	914		20.0	농업	20	40	총적	0.5	50	32	부안038	2	Jgr	
BG3874	94- 147	기타	주산면	사산리	917		20.0	농업	20	40	총적	0.5	50	32	부안038	2	Jgr	
BG3875	94- 148	기타	주산면	사산리	925		20.0	농업	20	40	총적	0.5	50	32	부안038	2	Jgr	
BG3876	94- 150	기타	주산면	사산리	976		20.0	농업	24	40	총적	0.5	50	32	부안039	2	Jgr	
BG3877	94- 151	기타	주산면	사산리	982		20.0	농업	20	40	총적	0.5	50	32	부안039	2	Jgr	
BG3878	94- 153	기타	주산면	사산리	산65-32		20.0	농업	20	40	총적	0.5	50	32	부안038	2		
BG3879	94- 154	기타	주산면	사산리	산71		20.0	농업	20	40	총적	0.5	50	32	부안038	2	Jgr	
BG3880	94- 156	기타	주산면	소산리	103-1		20.0	농업	20	40	총적	0.5	50	32	부안049	2	Jgr	
BG3881	94- 159	기타	주산면	소산리	111-5		20.0	농업	20	40	총적	0.5	50	32	부안049	2	Jgr	
BG3882	94- 160	기타	주산면	소산리	115		20.0	농업	20	40	총적	0.5	50	32	부안049	2	Jgr	
BG3883	94- 164	기타	주산면	소산리	129-2		20.0	농업	20	40	총적	0.5	50	32	부안049	2	Jgr	
BG3884	94- 166	기타	주산면	소산리	129-3		20.0	농업	20	40	총적	0.5	50	32	부안049	2	Jgr	
BG3885	94- 168	기타	주산면	소산리	137		20.0	농업	20	40	총적	0.5	50	32	부안049	2	Jgr	
BG3886	94- 169	기타	주산면	소산리	150-1		20.0	농업	20	40	총적	0.5	50	32	부안049	2	Jgr	
BG3887	94- 173	기타	주산면	소산리	175		20.0	농업	20	40	총적	0.5	50	32	부안049	2	Jgr	
BG3888	94- 174	기타	주산면	소산리	178		20.0	농업	20	40	총적	0.5	50	32	부안049	2	Jgr	
BG3889	94- 175	기타	주산면	소산리	181		20.0	농업	20	40	총적	0.5	50	32	부안049	2	Jgr	
BG3890	94- 176	기타	주산면	소산리	185-1		20.0	농업	20	40	총적	0.5	50	32	부안049	2	Jgr	
BG3891	94- 180	기타	주산면	소산리	198-1		20.0	농업	20	40	총적	0.5	50	32	부안049	2	Jgr	
BG3892	94- 182	기타	주산면	소산리	218-1	강봉석	20.0	농업	20	40	총적	0.5	50	32	부안049	2	Jgr	
BG3893	94- 183	기타	주산면	소산리	228-10		20.0	농업	20	40	총적	0.5	50	32	부안049	2	Jgr	
BG3894	94- 184	기타	주산면	소산리	230-1		20.0	농업	20	40	총적	0.5	50	32	부안049	2	Jgr	
BG3895	94- 185	기타	주산면	소산리	232-4		20.0	농업	20	40	총적	0.5	50	32	부안049	2	Jgr	
BG3896	94- 186	기타	주산면	소산리	276-3		20.0	농업	20	40	총적	0.5	50	32	부안049	2	Jgr	
BG3897	94- 189	기타	주산면	소산리	307		20.0	농업	20	40	총적	0.5	50	32	부안049	2	Jgr	
BG3898	94- 192	기타	주산면	소산리	37-2		20.0	생활	20	40	총적	0.5	50	32	부안049	2	Jgr	
BG3899	95- 232	기타	주산면	소산리	419		20.0	농업	20	40	총적	0.5	50	32	부안049	2	Jgr	
BG3900	95- 235	기타	주산면	소산리	440-1		20.0	농업	20	40	총적	0.5	50	32	부안049	2	Jgr	

<부록 2.1> 현장조사관정내역(계속)

관정공번	허가·신고 번호	허가 형태	읍/면	동/리	번지	사용자명	표고 (m)	관정 용도	우물 심도	우물 구경(mm)	관정 구분	펌프 마력(HP)	양수능력 (m³/일)	토출관 구경(mm)	도업 번호	소유역	지질 기호	해안거리 (m)
BG3901	95- 236	기타	주산면	소산리	450		20.0	농업	20	40	총적	0.5	50	32	부안049	2	Jgr	
BG3902	95- 237	기타	주산면	소산리	474-3		20.0	농업	20	40	총적	0.5	50	32	부안049	2	Jgr	
BG3903	95- 240	기타	주산면	소산리	496-1		20.0	농업	20	40	총적	0.5	50	32	부안039	2	Jgr	
BG3904	95- 241	기타	주산면	소산리	504		20.0	농업	20	40	총적	0.5	50	32	부안039	2	Jgr	
BG3905	95- 242	기타	주산면	소산리	506-2		20.0	농업	20	40	총적	0.5	50	32	부안039	2	Jgr	
BG3906	95- 243	기타	주산면	소산리	520-1		20.0	농업	20	40	총적	0.5	50	32	부안039	2	Jgr	
BG3907	95- 246	기타	주산면	소산리	540		20.0	농업	20	40	총적	0.5	50	32	부안038	2	Jgr	
BG3908	95- 247	기타	주산면	소산리	56-2		20.0	농업	20	40	총적	0.5	50	32	부안049	2	Jgr	
BG3909	95- 249	기타	주산면	소산리	569-1		20.0	농업	20	40	총적	0.5	50	32	부안038	2	Jgr	
BG3910	95- 251	기타	주산면	소산리	573-3		20.0	농업	20	40	총적	0.5	50	32	부안038	2	Jgr	
BG3911	95- 252	기타	주산면	소산리	574-3		20.0	농업	20	40	총적	0.5	50	32	부안038	2	Jgr	
BG3912	95- 253	기타	주산면	소산리	581-1		20.0	농업	20	40	총적	0.5	50	32	부안038	2	Jgr	
BG3913	95- 255	기타	주산면	소산리	68-1		20.0	농업	20	40	총적	0.5	50	32	부안049	2	Jgr	
BG3914	95- 256	기타	주산면	소산리	699		20.0	농업	20	40	총적	0.5	50	32	부안039	2	Jgr	
BG3915	95- 257	기타	주산면	소산리	70-1		20.0	농업	20	40	총적	0.5	50	32	부안049	2	Jgr	
BG3916	95- 258	기타	주산면	소산리	715		20.0	농업	20	40	총적	0.5	50	32	부안039	2	Jgr	
BG3917	95- 259	기타	주산면	소산리	717		20.0	농업	20	40	총적	0.5	50	32	부안039	2	Jgr	
BG3918	95- 260	기타	주산면	소산리	742-3		20.0	농업	20	40	총적	0.5	50	32	부안049	2	Jgr	
BG3919	95- 261	기타	주산면	소산리	742-4		20.0	농업	20	40	총적	0.5	50	32	부안049	2	Jgr	
BG3920	95- 262	기타	주산면	소산리	745		20.0	농업	20	40	총적	0.5	50	32	부안049	2	Jgr	
BG3921	95- 263	기타	주산면	소산리	745-2		20.0	농업	20	40	총적	0.5	50	32	부안049	2	Jgr	
BG3922	95- 264	기타	주산면	소산리	746-3		20.0	농업	20	40	총적	0.5	50	32	부안049	2	Jgr	
BG3923	95- 265	기타	주산면	소산리	746-4		20.0	농업	20	40	총적	0.5	50	32	부안049	2	Jgr	
BG3924	95- 266	기타	주산면	소산리	747-1		20.0	농업	20	40	총적	0.5	50	32	부안049	2	Jgr	
BG3925	95- 267	기타	주산면	소산리	753-3		20.0	농업	20	40	총적	0.5	50	32	부안049	2	Jgr	
BG3926	95- 269	기타	주산면	소산리	755-4		20.0	농업	20	40	총적	0.5	50	32	부안049	2	Jgr	
BG3927	95- 270	기타	주산면	소산리	755-5		20.0	농업	20	40	총적	0.5	50	32	부안049	2	Jgr	
BG3928	95- 271	기타	주산면	소산리	757-1		20.0	농업	20	40	총적	0.5	50	32	부안049	2	Jgr	
BG3929	95- 272	기타	주산면	소산리	757-8		20.0	농업	20	40	총적	0.5	50	32	부안049	2	Jgr	
BG3930	95- 273	기타	주산면	소산리	757-9	허진규	20.0	농업	20	40	총적	0.5	50	32	부안049	2	Jgr	
BG3931	95- 274	기타	주산면	소산리	79-2		20.0	농업	20	40	총적	0.5	50	32	부안049	2	Jgr	
BG3932	95- 275	기타	주산면	소산리	79-3		20.0	농업	20	40	총적	0.5	50	32	부안049	2	Jgr	
BG3933	95- 277	기타	주산면	소산리	94-1		20.0	농업	20	40	총적	0.5	50	32	부안049	2	Jgr	
BG3934	95- 279	기타	주산면	소주리	1134-6		20.0	농업	20	40	총적	0.5	50	32	부안039	2	Jgr	
BG3935	95- 280	기타	주산면	소주리	1136		20.0	농업	20	40	총적	0.5	50	32	부안039	2	Jgr	
BG3936	95- 281	기타	주산면	소주리	1138-10		20.0	농업	20	40	총적	0.5	50	32	부안039	2	Jgr	
BG3937	95- 282	기타	주산면	소주리	1138-11		20.0	농업	20	40	총적	0.5	50	32	부안039	2	Jgr	
BG3938	95- 283	기타	주산면	소주리	1138-3	윤재환	20.0	농업	20	40	총적	0.5	50	32	부안039	2	Jgr	
BG3939	95- 286	기타	주산면	소주리	1138-4		20.0	농업	20	40	총적	0.5	50	32	부안039	2	Jgr	

<부록 2.1> 현장조사관정내역(계속)

관정공번	허가_신고 번호	허가 형태	읍/면	동/리	번지	사용자명	표고 (m)	관정 용도	우물 심도	우물 구경(mm)	관정 구분	펌프 마력(HP)	양수능력 (m³/일)	토출관 구경(mm)	도엽 번호	소유역	지질 기호	해안거리 (m)
BG3940	95- 287	기타	주산면	소주리	1139		20.0	농업	20	40	총적	0.5	50	32	부안039	2	Jgr	
BG3941	95- 288	기타	주산면	소주리	1140-3		20.0	농업	20	40	총적	0.5	50	32	부안040	2	Jgr	
BG3942	95- 289	기타	주산면	소주리	161-1		20.0	농업	20	40	총적	0.5	50	32	부안040	2	Jgr	
BG3943	95- 290	기타	주산면	소주리	162-1		20.0	농업	20	40	총적	0.5	50	32	부안040	2	Jgr	
BG3944	95- 291	기타	주산면	소주리	166		20.0	농업	20	40	총적	0.5	50	32	부안040	2	Jgr	
BG3945	95- 292	기타	주산면	소주리	170		20.0	농업	20	40	총적	0.5	50	32	부안040	2	Jgr	
BG3946	95- 294	기타	주산면	소주리	188-1		20.0	농업	20	40	총적	0.5	50	32	부안040	2	Jgr	
BG3947	95- 296	기타	주산면	소주리	326-2		20.0	농업	20	40	총적	0.5	50	32	부안040	2	Jgr	
BG3948	95- 298	기타	주산면	소주리	342-1		20.0	농업	20	40	총적	0.5	50	32	부안040	2	Jgr	
BG3949	95- 302	기타	주산면	소주리	371		20.0	농업	20	40	총적	0.5	50	32	부안039	2	Jgr	
BG3950	95- 304	기타	주산면	소주리	410-3		20.0	농업	20	40	총적	0.5	50	32	부안040	2	Jgr	
BG3951	95- 305	기타	주산면	소주리	425		20.0	농업	20	40	총적	0.5	50	32	부안039	2	Jgr	
BG3952	95- 306	기타	주산면	소주리	431		20.0	농업	20	40	총적	0.5	50	32	부안039	2	Jgr	
BG3953	95- 307	기타	주산면	소주리	432		20.0	농업	20	40	총적	0.5	50	32	부안039	2	Jgr	
BG3954	95- 308	기타	주산면	소주리	437		20.0	농업	20	40	총적	0.5	50	32	부안039	2	Jgr	
BG3955	95- 309	기타	주산면	소주리	479		20.0	농업	20	40	총적	0.5	50	32	부안049	2	Jgr	
BG3956	95- 311	기타	주산면	소주리	491		20.0	농업	20	40	총적	0.5	50	32	부안039	2	Jgr	
BG3957	95- 312	기타	주산면	소주리	536		20.0	농업	20	40	총적	0.5	50	32	부안040	2	Jgr	
BG3958	95- 313	기타	주산면	소주리	539-1		20.0	농업	20	40	총적	0.5	50	32	부안040	2	Jgr	
BG3959	95- 314	기타	주산면	소주리	541		20.0	농업	20	40	총적	0.5	50	32	부안040	2	Jgr	
BG3960	95- 316	기타	주산면	소주리	555-1		20.0	농업	20	40	총적	0.5	50	32	부안040	2	Jgr	
BG3961	95- 317	기타	주산면	소주리	566		20.0	농업	20	40	총적	0.5	50	32	부안040	2	Jgr	
BG3962	95- 318	기타	주산면	소주리	569		20.0	농업	20	40	총적	0.5	50	32	부안040	2	Qa	
BG3963	95- 322	기타	주산면	소주리	634-5		20.0	농업	20	40	총적	0.5	50	32	부안040	2	Jgr	
BG3964	95- 323	기타	주산면	소주리	634-8		20.0	농업	20	40	총적	0.5	50	32	부안040	2	Jgr	
BG3965	95- 324	기타	주산면	소주리	640		20.0	농업	20	40	총적	0.5	50	32	부안039	2	Jgr	
BG3966	95- 325	기타	주산면	소주리	642-1		20.0	농업	20	40	총적	0.5	50	32	부안039	2	Jgr	
BG3967	95- 327	기타	주산면	소주리	642-3		20.0	농업	20	40	총적	0.5	50	32	부안039	2	Jgr	
BG3968	95- 329	기타	주산면	소주리	664		20.0	농업	20	40	총적	0.5	50	32	부안039	2	Jgr	
BG3969	95- 330	기타	주산면	소주리	667-4		20.0	농업	20	40	총적	0.5	50	32	부안039	2	Jgr	
BG3970	95- 331	기타	주산면	소주리	671		20.0	농업	20	40	총적	0.5	50	32	부안039	2	Jgr	
BG3971	95- 332	기타	주산면	소주리	713		20.0	농업	102	200	압반	7.5	300	50	부안029	2	Qa	
BG3972	95- 333	기타	주산면	소주리	716-1		20.0	농업	80	200	압반	7.5	300	50	부안039	2	Jgr	
BG3973	95- 335	기타	주산면	소주리	721		20.0	농업	80	200	압반	7.5	300	50	부안039	2	Jgr	
BG3974	95- 338	기타	주산면	소주리	729-8	송재영	20.0	농업	80	200	압반	7.5	250	50	부안039	2	Jgr	
BG3975	95- 341	기타	주산면	소주리	738-4		20.0	농업	20	40	총적	0.5	50	32	부안039	2	Jgr	
BG3976	95- 342	기타	주산면	소주리	741-15		20.0	농업	20	40	총적	0.5	50	32	부안039	2	Jgr	
BG3977	95- 343	기타	주산면	소주리	741-22		20.0	농업	20	40	총적	0.5	50	32	부안039	2	Jgr	
BG3978	95- 345	기타	주산면	소주리	751		20.0	농업	20	40	총적	0.5	50	32	부안039	2	Jgr	

<부록 2.1> 현장조사관정내역(계속)

관정공번	허가_신고 번호	허가 형태	읍/면	동/리	번지	사용자명	표고 (m)	관정 용도	우물 심도	우물 구경(mm)	관정 구분	펌프 마력(HP)	양수능력 (m³/일)	토출관 구경(mm)	도업 번호	소유액	지질 기호	해안거리 (m)
BG3979	95- 346	기타	주산면	소주리	778		20.0	농업	20	40	총적	0.5	50	32	부안039	2	Jgr	
BG3980	95- 830	기타	주산면	소주리	90-4		20.0	공업	165	65	암반	15	150	50	부안040	2	Qa	
BG3981	95- 831	기타	주산면	소주리	97-1		20.0	공업	105	50	암반	5	250	50	부안040	2	Qa	
BG3982	95-228	기타	줄포면	우포리	338-2	임진수	20.0	농업	97	200	암반	7.5	250	65	부안078	5	Jgr	
BG3983	94-121	기타	줄포면	우포리	248-3	김종철	20.0	농업	110	80	암반	10	300	75	부안078	5	Jgr	
BG3984			줄포면	우포리	산107-1	정만년	20.0	농업	100	200	암반	5	150	50	부안077	5	Jgr	
BG3985			줄포면	줄포리	1034-1	신항식	10.3	농업	70	200	암반	5	300	75	부안067	5		
BG3986			줄포면	신리	신정마을	신길용	26.9	생활	70	200	암반	3		50	부안079	5	Jgr	3100
BG3987	95-226	기타	줄포면	신리	652-3	신길용	20.0	농업	108	200	암반	7.5	200	65	부안079	5	Jgr	
BG3988			줄포면	신리	33-9	공재천	20.0	농업	100	200	암반			50	부안069	5	Jgr	
BG3989			줄포면	난산리	목상	이경훈	20.0	생활	100	200	암반			50	부안069	5	Jgr	3670
BG3990			줄포면	신리	300	신리성결교회	20.0	농업	80	100	암반	1.0		30	부안069	5	Jgr	3580
BG3991			줄포면	파산리	484-1	손종선	11.3	농업	120	200	암반	7.5	250	50	부안059	5	Jgr	
BG3992			줄포면	파산리	86	이판기	17.6	농업	80	150	암반				부안059	5	Jgr	5280
BG3993			줄포면	장동리	911	농업기반공사	20.0	농업	70	200	암반	10	250	75	부안068	5	Jgr	2040
BG3994			줄포면	장동리	각동	정길남(이장)	10.0	농업	80	150	암반	0.5		40	부안068	5	Jgr	1550
BG3995			줄포면	장동리	각동	정길남(이장)	10.0	농업	80	150	암반	0.5	50		부안068	5	Jgr	
BG3996	95-227	기타	줄포면	줄포리	1034-5	김종문	10.0	농업	104	200	암반		250	75	부안067	5		320
BG3997			줄포면	파산리	동파산	안기택(이장)	20.0	생활	100	200	암반			50	부안059	5		
BG3998			줄포면	파산리	관동	신원식(이장)	13.7	생활	20	40	총적	0.5		40	부안069	5	Jgr	
BG3999			줄포면	파산리	관동	신원식(이장)	18.4	생활	30	40	총적	0.5		40	부안059	5	Jgr	
BG4000			줄포면	난산리	목중	조방열(이장)	20.0	생활	35	50	총적	1		50	부안069	5	Jgr	3980
BG4001			줄포면	장동리			20.0	농업	30	40	총적	0.5		40	부안068	5	Jgr	
BG4002			줄포면	대동리			10.0	농업	18	40	총적	0.5		40	부안059	5		
BG4003							20.0	농업	25	40	총적	0.5		40	부안068	5	Jgr	
BG4004							20.0	농업	15	40	총적	0.5		40	부안068	5	Jgr	1970
BG4005			줄포면	대동리			10.0	농업	15	40	총적	0.5		40	부안059	5	Jgr	
BG4006			줄포면	신리	원신		17.9	농업	20	40	총적	0.5		40	부안069	5	Jgr	
BG4007			줄포면	대동리			10.0	농업	20	40	총적	0.5		40	부안059	5	Jgr	
BG4008			줄포면	대동리			10.0	농업	20	40	총적	0.5		40	부안059	5		
BG4009			줄포면	신리	원신		20.0	농업	30	40	총적	0.5		40	부안069	5	Jgr	3040
BG4010			줄포면	대동리			10.0	농업	35	40	총적	0.5		40	부안059	5		
BG4011			줄포면	신리	덕성		20.0	농업	30	40	총적	0.5		40	부안068	5	Jgr	
BG4012			줄포면	대동리			10.0	농업	18	40	총적	0.5		40	부안059	5	Jgr	
BG4013			줄포면	대동리			13.3	농업	25	40	총적	0.5		40	부안059	5	Jgr	
BG4014			줄포면	대동리			17.0	농업	15	40	총적	0.5		40	부안059	5	Jgr	
BG4015			줄포면	대동리	원대동		20.0	농업	15	40	총적	0.5		40	부안058	5	Jgr	
BG4016			줄포면	대동리	대면동	정송균	20.0	농업	20	40	총적	0.5		40	부안059	5	Jgr	
BG4017			줄포면	대동리			20.0	농업	20	40	총적	0.5		40	부안069	5	Jgr	

<부록 2.1> 현장조사관정내역(계속)

관정공번	허가_신고 번호	허가 형태	읍/면	동/리	번지	사용자명	표고 (m)	관정 용도	우물 심도	우물 구경(mm)	관정 구분	펌프 마력(HP)	양수능력 (m ³ /일)	토출관 구경(mm)	도엽 번호	소유역	지질 기호	해안거리 (m)
BG4018			죽포면	장동리			10.0	농업	30	40	충적	0.5		40	부안068	5	Jgr	
BG4019			죽포면	장동리			20.0	농업	35	40	충적	0.5		40	부안068	5	Jgr	2180
BG4020			죽포면	장동리			20.0	농업	25	40	충적	0.5		40	부안069	5	Jgr	
BG4021			죽포면	난산리			20.0	농업	15	40	충적	0.5		40	부안069	5	Jgr	
BG4022			죽포면	난산리	원난산		20.0	농업	15	40	충적	0.5		40	부안069	5	Jgr	3940
BG4023			죽포면	난산리	목중		20.0	농업	20	40	충적	0.5		40	부안069	5	Jgr	
BG4024			죽포면	난산리	목중	조석군	20.0	농업	20	40	충적	0.5		40	부안069	5	Jgr	3820
BG4025			죽포면	사산리	신성		14.3	농업	20	40	충적	0.5		40	부안069	5	Jgr	3740
BG4026			죽포면	난산리	목하		10.0	농업	30	40	충적	0.5		40	부안069	5	Jgr	4650
BG4027			죽포면	장동리			20.0	농업	35	40	충적	0.5		40	부안069	5	Jgr	
BG4028			죽포면	장동리			20.0	농업	30	40	충적	0.5		40	부안068	5	Jgr	
BG4029			죽포면	우포리	지시당골		20.0	농업	18	40	충적	0.5		40	부안068	5	Jgr	
BG4030			죽포면	우포리	용암		20.0	농업	25	40	충적	0.5		40	부안068	5	Jgr	580
BG4031			죽포면	우포리			20.0	농업	20	40	충적	0.5		40	부안068	5	Jgr	640
BG4032			죽포면	우포리			20.0	농업	30	40	충적	0.5		40	부안068	5	Jgr	560
BG4033			죽포면	우포리	선양		20.0	농업	35	40	충적	0.5		40	부안078	5	Jgr	530
BG4034			죽포면	우포리	연중		20.0	농업	25	40	충적	0.5		40	부안078	5	Jgr	
BG4035			죽포면	죽포리	해수룡		10.0	농업	15	40	충적	0.5		40	부안068	5		960
BG4036			죽포면	죽포리			10.0	농업	15	40	충적	0.5		40	부안067	5		
BG4037			죽포면				20.0	농업	25	40	충적	0.5		40	부안058	5	Jgr	2840
BG4038			죽포면				10.0	농업	15	40	충적	0.5		40	부안068	5	Jgr	
BG4039			죽포면				10.0	농업	15	40	충적	0.5		40	부안068	5	Jgr	1420
BG4040			죽포면				20.0	농업	20	40	충적	0.5		40	부안068	5	Jgr	
BG4041		허가	죽포면				20.0	농업	10	40	충적	0.5		40	부안068	5	Jgr	1530
BG4042		허가	죽포면				19.6	농업	20	40	충적	0.5		40	부안068	5	Jgr	
BG4043	83-58	기타	죽포면	난산리	666			농업	18	40	충적	1	40	40	부안069	5	Jgr	
BG4044	83-59	기타	죽포면	난산리	576			농업	18	40	충적	1	40	40	부안069	5	Jgr	
BG4045	83-61	기타	죽포면	난산리	576			농업	18	40	충적	1	40	40	부안069	5	Jgr	
BG4046	84-13	기타	죽포면	난산리	660			농업	23	40	충적	1	40	40	부안069	5	Jgr	
BG4047	84-14	기타	죽포면	난산리	602			농업	18	40	충적	1	40	40	부안069	5	Jgr	
BG4048	84-15	기타	죽포면	난산리	613-1			농업	18	40	충적	1	40	40	부안069	5	Jgr	
BG4049	85-42	기타	죽포면	난산리	706			농업	18	40	충적	1	40	40	부안069	5	Jgr	
BG4050	87-11	기타	죽포면	난산리	149-1			농업	18	40	충적	1	40	40	부안069	5	Jgr	
BG4051	88-21	기타	죽포면	난산리	726-1			농업	18	40	충적	1	40	40	부안069	5	Jgr	
BG4052	88-40	기타	죽포면	난산리	576			농업	18	40	충적	1	40	40	부안069	5	Jgr	
BG4053	89-22	기타	죽포면	난산리	708-2			농업	18	40	충적	1	40	40	부안069	5	Jgr	
BG4054	89-26	기타	죽포면	난산리	879			농업	18	40	충적	1	40	40	부안069	5	Jgr	
BG4055	89-28	기타	죽포면	난산리	458-1			농업	18	40	충적	1	40	40	부안069	5	Jgr	
BG4056	89-38	기타	죽포면	난산리	547			농업	18	40	충적	1	40	40	부안069	5	Jgr	

<부록 2.1> 현장조사관정내역(계속)

관정공번	허가_신고 번호	허가 형태	층/면	동/리	번지	사용자명	표고 (m)	관정 용도	우물 심도	우물 구경(mm)	관정 구분	펌프 마력(HP)	양수능력 (m³/일)	토출관 구경(mm)	도업 번호	소유역	지질 기호	해안거리 (m)
BG4057	89-59	기타	층포면	단산리	686-1			농업	18	40	층적	1	40	40	부안069	5	Jgr	
BG4058	90-10	기타	층포면	단산리	780-1			농업	20	40	층적	1	40	40	부안069	5	Jgr	
BG4059	90-12	기타	층포면	단산리	713-10			농업	20	40	층적	1	40	40	부안069	5	Jgr	
BG4060	90-14	기타	층포면	단산리	791-1			농업	20	40	층적	1	40	40	부안069	5	Jgr	
BG4061	91-8	기타	층포면	단산리	696			농업	20	40	층적	1	40	40	부안069	5	Jgr	
BG4062	92-15	기타	층포면	단산리	844			농업	20	40	층적	1	40	40	부안069	5	Jgr	
BG4063	92-21	기타	층포면	단산리	447			농업	20	40	층적	1	40	40	부안069	5	Jgr	
BG4064	92-39	기타	층포면	단산리	772-9			농업	20	40	층적	1	40	40	부안069	5	Jgr	
BG4065	93-15	기타	층포면	단산리	851-1			농업	20	40	층적	1	40	40	부안069	5	Jgr	
BG4066	93-16	기타	층포면	단산리	222-1			농업	20	40	층적	1	40	40	부안069	5	Jgr	
BG4067	94-7	기타	층포면	단산리	226-1			농업	20	40	층적	1	40	40	부안069	5	Jgr	
BG4068	94-74	기타	층포면	단산리	149-1			농업	20	40	층적	1	40	40	부안069	5	Jgr	
BG4069	94-78	기타	층포면	단산리	716-5			농업	20	40	층적	1	40	40	부안069	5	Jgr	
BG4070	94-79	기타	층포면	단산리	714-8			농업	20	40	층적	1	40	40	부안069	5	Jgr	
BG4071	94-81	기타	층포면	단산리	176-1			농업	20	40	층적	1	40	40	부안069	5	Jgr	
BG4072	94-111	기타	층포면	단산리	666			농업	20	40	층적	1	40	40	부안069	5	Jgr	
BG4073	94-113	기타	층포면	단산리	752			농업	20	40	층적	1	40	40	부안069	5	Jgr	
BG4074	94-114	기타	층포면	단산리	714-11			농업	20	40	층적	1	40	40	부안069	5	Jgr	
BG4075	95-84	기타	층포면	단산리	289-1			농업	20	40	층적	1	40	40	부안069	5	Jgr	
BG4076	95-85	기타	층포면	단산리	766-1			농업	20	40	층적	1	40	40	부안069	5	Jgr	
BG4077	95-88	기타	층포면	단산리	37-2			농업	20	40	층적	1	40	40	부안069	5	Jgr	
BG4078	95-134	기타	층포면	단산리	716-4			농업	20	40	층적	1	40	40	부안069	5	Jgr	
BG4079	95-222	기타	층포면	단산리	505			농업	20	40	층적	1	40	40	부안069	5	Jgr	
BG4080	80-95	기타	층포면	단산리	667-5			농업	20	40	층적	1	40	40	부안069	5	Jgr	
BG4081	80-96	기타	층포면	단산리	673-1			농업	20	40	층적	1	40	40	부안069	5	Jgr	
BG4082	78-1	기타	층포면	단산리	650			상하	25	40	층적	0.3	30	25	부안069	5	Jgr	
BG4083	83-47	기타	층포면	대동리	546-3			농업	23	40	층적	1	40	40	부안068	5	Jgr	
BG4084	83-72	기타	층포면	대동리	115-2			농업	18	40	층적	1	40	40	부안059	5	Jgr	
BG4085	83-74	기타	층포면	대동리	170			농업	18	40	층적	1	40	40	부안059	5	Jgr	
BG4086	83-76	기타	층포면	대동리	631			농업	18	40	층적	1	40	40	부안058	5	Jgr	
BG4087	83-77	기타	층포면	대동리	644-8			농업	18	40	층적	1	40	40	부안058	5	Jgr	
BG4088	84-17	기타	층포면	대동리	70-6			농업	18	40	층적	1	40	40	부안059	5	Jgr	
BG4089	84-22	기타	층포면	대동리	171-28			농업	18	40	층적	1	40	40	부안059	5	Jgr	
BG4090	84-24	기타	층포면	대동리	38-277			농업	18	40	층적	1	40	40	부안059	5	Jgr	
BG4091	84-26	기타	층포면	대동리	511-1			농업	18	40	층적	1	40	40	부안059	5	Jgr	
BG4092	84-28	기타	층포면	대동리	301-1			농업	18	40	층적	1	40	40	부안059	5	Jgr	
BG4093	84-29	기타	층포면	대동리	116			농업	18	40	층적	1	50	40	부안059	5	Jgr	
BG4094	84-30	기타	층포면	대동리	333			농업	22	40	층적	1	40	40	부안059	5	Jgr	
BG4095	84-31	기타	층포면	대동리	588-3			농업	18	40	층적	1	40	40	부안058	5	Jgr	

<부록 2.1> 현장조사관정내역(계속)

관정공번	허가_신고 번호	허가 형태	층/면	동/리	번지	사용자명	표고 (m)	관정 종류	우물 심도	우물 구경(mm)	관정 구분	펌프 마력(HP)	양수능력 (m³/일)	토출관 구경(mm)	도면 번호	소유역	지질 기호	해안거리 (m)
BG4096	84-32	기타	층포면	대동리	604-3			양포	18	40	층적	1	40	40	부안058	5	Jgr	
BG4097	84-33	기타	층포면	대동리	277-4			양포	18	40	층적	1	40	40	부안059	5	Jgr	
BG4098	84-34	기타	층포면	대동리	599-1			양포	19	40	층적	1	40	40	부안058	5	Jgr	
BG4099	84-69	기타	층포면	대동리	74-2			양포	18	40	층적	1	40	40	부안059	5	Jgr	
BG4100	84-71	기타	층포면	대동리	117-3			양포	18	40	층적	1	40	40	부안059	5	Jgr	
BG4101	84-74	기타	층포면	대동리	626			양포	18	40	층적	1	40	40	부안058	5	Jgr	
BG4102	85-38	기타	층포면	대동리	171-8			양포	18	40	층적	1	40	40	부안059	5	Jgr	
BG4103	85-45	기타	층포면	대동리	551			양포	18	40	층적	1	40	40	부안058	5	Jgr	
BG4104	85-46	기타	층포면	대동리	265			양포	18	40	층적	1	40	40	부안059	5	Jgr	
BG4105	85-47	기타	층포면	대동리	554			양포	18	40	층적	1	40	40	부안058	5	Jgr	
BG4106	85-48	기타	층포면	대동리	38-278			양포	18	40	층적	1	40	40	부안059	5	Jgr	
BG4107	85-49	기타	층포면	대동리	563-1			양포	18	40	층적	1	40	40	부안058	5	Jgr	
BG4108	85-51	기타	층포면	대동리	570-2			양포	18	40	층적	1	40	40	부안058	5	Jgr	
BG4109	85-52	기타	층포면	대동리	628-1			양포	18	40	층적	1	40	40	부안058	5	Jgr	
BG4110	86-28	기타	층포면	대동리	194-1			양포	18	40	층적	1	40	40	부안059	5	Jgr	
BG4111	86-31	기타	층포면	대동리	588-1			양포	18	40	층적	1	40	40	부안058	5	Jgr	
BG4112	86-33	기타	층포면	대동리	461			양포	18	40	층적	1	40	40	부안069	5	Jgr	
BG4113	86-34	기타	층포면	대동리	446-1			양포	18	40	층적	1	40	40	부안059	5	Jgr	
BG4114	86-35	기타	층포면	대동리	657-3			양포	18	40	층적	1	40	40	부안068	5	Jgr	
BG4115	86-64	기타	층포면	대동리	657-3			양포	18	40	층적	1	40	40	부안068	5	Jgr	
BG4116	87-13	기타	층포면	대동리	449			양포	18	40	층적	1	40	40	부안059	5	Jgr	
BG4117	87-14	기타	층포면	대동리	10-47			양포	18	40	층적	1	40	40	부안059	5	Jgr	
BG4118	87-29	기타	층포면	대동리	502			양포	18	40	층적	1	40	40	부안069	5	Jgr	
BG4119	87-65	기타	층포면	대동리	143-7			양포	18	40	층적	1	40	40	부안059	5	Jgr	
BG4120	87-70	기타	층포면	대동리	545			양포	18	40	층적	1	40	40	부안058	5	Jgr	
BG4121	88-32	기타	층포면	대동리	144			양포	18	40	층적	1	40	40	부안059	5	Jgr	
BG4122	88-33	기타	층포면	대동리	251-3			양포	18	40	층적	1	40	40	부안059	5	Jgr	
BG4123	88-34	기타	층포면	대동리	570-1			양포	18	40	층적	1	40	40	부안058	5	Jgr	
BG4124	88-39	기타	층포면	대동리	445			양포	18	40	층적	1	40	40	부안059	5	Jgr	
BG4125	88-43	기타	층포면	대동리	639-1			양포	18	40	층적	1	40	40	부안058	5	Jgr	
BG4126	88-44	기타	층포면	대동리	661			양포	18	40	층적	1	40	40	부안058	5	Jgr	
BG4127	89-14	기타	층포면	대동리	662-3			양포	18	40	층적	1	40	40	부안058	5	Jgr	
BG4128	89-32	기타	층포면	대동리	158-1			양포	18	40	층적	1	40	40	부안059	5	Jgr	
BG4129	89-34	기타	층포면	대동리	583-1			양포	18	40	층적	1	40	40	부안058	5	Jgr	
BG4130	91-9	기타	층포면	대동리	604-1			양포	20	40	층적	1	40	40	부안058	5	Jgr	
BG4131	92-23	기타	층포면	대동리	469-1			양포	20	40	층적	1	40	40	부안059	5	Jgr	
BG4132	92-40	기타	층포면	대동리	707			양포	20	40	층적	1	40	40	부안058	5	Jgr	
BG4133	93-10	기타	층포면	대동리	657-3			양포	20	40	층적	1	40	40	부안068	5	Jgr	
BG4134	93-12	기타	층포면	대동리	546-2			양포	20	40	층적	1	40	40	부안068	5	Jgr	

<부록 2.1> 현장조사관정내역(계속)

관정공번	허가_신고 번호	허가 형태	음/면	동/리	번지	사용자명	표고 (m)	관정 용도	우물 심도	우물 구경(mm)	관정 구분	펌프 마력(HP)	양수능력 (m ³ /일)	토출관 구경(mm)	도엽 번호	소유역	지질 기호	해안거리 (m)
BG4135	93-20	기타	줄포면	대동리	378-1			농업	20	40	총적	1	40	40	부안059	5	Jgr	
BG4136	94-9	기타	줄포면	대동리	256-7			농업	20	40	총적	1	40	40	부안059	5	Jgr	
BG4137	94-10	기타	줄포면	대동리	639-1			농업	20	40	총적	1	40	40	부안058	5	Jgr	
BG4138	94-18	기타	줄포면	대동리	587-2			농업	20	40	총적	1	40	40	부안058	5	Jgr	
BG4139	94-23	기타	줄포면	대동리	130			농업	20	40	총적	1	40	40	부안059	5	Jgr	
BG4140	94-24	기타	줄포면	대동리	605-1			농업	20	40	총적	1	40	40	부안058	5	Jgr	
BG4141	94-40	기타	줄포면	대동리	659-19			농업	20	40	총적	1	40	40	부안068	5	Jgr	
BG4142	94-41	기타	줄포면	대동리	705			농업	20	40	총적	1	40	40	부안058	5	Jgr	
BG4143	94-53	기타	줄포면	대동리	91-3			농업	20	40	총적	1	40	40	부안059	5	Jgr	
BG4144	94-77	기타	줄포면	대동리	962			농업	20	40	총적	1	40	40	부안059	5	Jgr	
BG4145	94-90	기타	줄포면	대동리	1182-1			농업	20	40	총적	1	40	40	부안059	5	Jgr	
BG4146	94-91	기타	줄포면	대동리	557-7			농업	20	40	총적	1	40	40	부안058	5	Jgr	
BG4147	94-92	기타	줄포면	대동리	171-26			농업	20	40	총적	1	40	40	부안059	5	Jgr	
BG4148	94-94	기타	줄포면	대동리	530-3			농업	20	40	총적	1	40	40	부안069	5	Jgr	
BG4149	94-101	기타	줄포면	대동리	609			농업	20	40	총적	1	40	40	부안058	5	Jgr	
BG4150	94-116	기타	줄포면	대동리	256-3			농업	20	40	총적	1	40	40	부안059	5	Jgr	
BG4151	95-47	기타	줄포면	대동리	1181-1			농업	20	40	총적	1	40	40	부안059	5	Jgr	
BG4152	95-48	기타	줄포면	대동리	621-2			농업	20	40	총적	1	40	40	부안058	5	Jgr	
BG4153	95-50	기타	줄포면	대동리	38-689			농업	20	40	총적	1	40	40	부안059	5		
BG4154	95-95	기타	줄포면	대동리	897			농업	20	40	총적	1	40	40	부안059	5	Jgr	
BG4155	95-96	기타	줄포면	대동리	576-3			농업	20	40	총적	1	40	40	부안058	5	Jgr	
BG4156	95-97	기타	줄포면	대동리	461			농업	20	40	총적	1	40	40	부안069	5	Jgr	
BG4157	95-98	기타	줄포면	대동리	533			농업	20	40	총적	1	40	40	부안069	5	Jgr	
BG4158	95-99	기타	줄포면	대동리	23-87			농업	20	40	총적	1	40	40	부안059	5		
BG4159	95-116	기타	줄포면	대동리	661			농업	20	40	총적	1	40	40	부안058	5	Jgr	
BG4160	95-123	기타	줄포면	대동리	644-6			농업	20	40	총적	1	40	40	부안058	5	Jgr	
BG4161	80-26	기타	줄포면	대동리	652			농업	20	40	총적	1	40	40	부안058	5	Jgr	
BG4162	80-27	기타	줄포면	대동리	662-2			농업	20	40	총적	1	40	40	부안058	5	Jgr	
BG4163	80-28	기타	줄포면	대동리	645			농업	20	40	총적	1	40	40	부안058	5	Jgr	
BG4164	80-32	기타	줄포면	대동리	171-3			농업	20	40	총적	1	40	40	부안059	5	Jgr	
BG4165	80-40	기타	줄포면	대동리	835			농업	20	40	총적	1	40	40	부안059	5	Jgr	
BG4166	80-42	기타	줄포면	대동리	422-1			농업	20	40	총적	1	40	40	부안059	5	Jgr	
BG4167	80-43	기타	줄포면	대동리	994			농업	20	40	총적	1	40	40	부안059	5	Jgr	
BG4168	80-86	기타	줄포면	대동리	656-10			농업	20	40	총적	1	40	40	부안068	5	Jgr	
BG4169	80-91	기타	줄포면	대동리	480			농업	20	40	총적	1	40	40	부안059	5	Jgr	
BG4170	80-92	기타	줄포면	대동리	470-1			농업	20	40	총적	1	40	40	부안059	5	Jgr	
BG4171	80-93	기타	줄포면	대동리	503-1			농업	20	40	총적	1	40	40	부안059	5	Jgr	
BG4172	83-57	기타	줄포면	신리	418			농업	18	40	총적	1	40	40	부안069	5	Jgr	
BG4173	84-11	기타	줄포면	신리	692-1			농업	18	40	총적	1	40	40	부안079	5	Jgr	

<부록 2.1> 현장조사관정내역(계속)

관정공번	허가_신고 번호	허가 형태	층/면	동/리	번지	사용자명	표고 (m)	관정 층도	우물 심도	우물 구경(mm)	관정 구분	펌프 마력(HP)	양수능력 (m ³ /일)	토출관 구경(mm)	도업 번호	소유역	지질 기호	해안거리 (m)
BG4174	85-24	기타	중포면	신리	727		▲	▲	22	40	총적	1	40	40	부안079	5	Jgr	
BG4175	85-26	기타	중포면	신리	717-1		▲	▲	18	40	총적	1	40	40	부안079	5	Jgr	
BG4176	85-28	기타	중포면	신리	672-2		▲	▲	18	40	총적	1	40	40	부안079	5	Jgr	
BG4177	85-74	기타	중포면	신리	774		▲	▲	18	40	총적	1	40	40	부안069	5	Jgr	
BG4178	86-14	기타	중포면	신리	297		▲	▲	18	40	총적	1	40	40	부안069	5	Jgr	
BG4179	86-16	기타	중포면	신리	729-2		▲	▲	18	40	총적	1	40	40	부안079	5	Jgr	
BG4180	86-17	기타	중포면	신리	832-2		▲	▲	22	40	총적	1	40	40	부안078	5	Jgr	
BG4181	86-18	기타	중포면	신리	727		▲	▲	18	40	총적	1	40	40	부안079	5	Jgr	
BG4182	86-20	기타	중포면	신리	640-1		▲	▲	18	40	총적	1	40	40	부안079	5	Jgr	
BG4183	86-36	기타	중포면	신리	337-1		▲	▲	18	40	총적	1	40	40	부안069	5	Jgr	
BG4184	86-54	기타	중포면	신리	685		▲	▲	18	40	총적	1	40	40	부안079	5	Jgr	
BG4185	87-5	기타	중포면	신리	614		▲	▲	18	40	총적	1	40	40	부안069	5	Jgr	
BG4186	87-6	기타	중포면	신리	290-2		▲	▲	18	40	총적	1	40	40	부안069	5	Jgr	
BG4187	87-7	기타	중포면	신리	640-2		▲	▲	18	40	총적	1	40	40	부안079	5	Jgr	
BG4188	87-16	기타	중포면	신리	35-6		▲	▲	19	40	총적	1	40	40	부안069		Jgr	
BG4189	87-18	기타	중포면	신리	74-1		▲	▲	18	40	총적	1	40	40	부안079	5	Jgr	
BG4190	87-20	기타	중포면	신리	41		▲	▲	18	40	총적	1	40	40	부안079	5	Jgr	
BG4191	87-22	기타	중포면	신리	758		▲	▲	18	40	총적	1	40	40	부안069	5	Jgr	
BG4192	87-24	기타	중포면	신리	517		▲	▲	18	40	총적	1	40	40	부안069	5	Jgr	
BG4193	87-28	기타	중포면	신리	748-3		▲	▲	18	40	총적	1	40	40	부안069	5	Jgr	
BG4194	87-30	기타	중포면	신리	613		▲	▲	18	40	총적	1	40	40	부안069	5	Jgr	
BG4195	87-31	기타	중포면	신리	637		▲	▲	18	40	총적	1	40	40	부안079	5	Jgr	
BG4196	87-41	기타	중포면	신리	730-9		▲	▲	18	40	총적	1	40	40	부안079	5	Jgr	
BG4197	87-50	기타	중포면	신리	516-1		▲	▲	22	40	총적	1	40	40	부안069	5	Jgr	
BG4198	87-51	기타	중포면	신리	276		▲	▲	18	40	총적	1	40	40	부안069	5	Jgr	
BG4199	87-53	기타	중포면	신리	509		▲	▲	18	40	총적	1	40	40	부안069	5	Jgr	
BG4200	87-54	기타	중포면	신리	777		▲	▲	18	40	총적	1	40	40	부안069	5	Jgr	
BG4201	87-55	기타	중포면	신리	359-40		▲	▲	18	40	총적	1	40	40	부안069	5	Jgr	
BG4202	87-56	기타	중포면	신리	371-3		▲	▲	18	40	총적	1	40	40	부안069	5	Jgr	
BG4203	87-58	기타	중포면	신리	732		▲	▲	18	40	총적	1	40	40	부안079	5	Jgr	
BG4204	87-61	기타	중포면	신리	1-3		▲	▲	18	40	총적	1	40	40	부안079		Qa	
BG4205	88-15	기타	중포면	신리	770		▲	▲	18	40	총적	1	40	40	부안069	5	Jgr	
BG4206	88-17	기타	중포면	신리	292		▲	▲	18	40	총적	1	40	40	부안069	5	Jgr	
BG4207	89-24	기타	중포면	신리	733-2		▲	▲	18	40	총적	1	40	40	부안069	5	Jgr	
BG4208	89-25	기타	중포면	신리	768-1		▲	▲	18	40	총적	1	40	40	부안069	5	Jgr	
BG4209	89-37	기타	중포면	신리	643		▲	▲	18	40	총적	1	40	40	부안079	5	Jgr	
BG4210	89-45	기타	중포면	신리	707		▲	▲	18	40	총적	1	40	40	부안058	5	Jgr	
BG4211	89-46	기타	중포면	신리	732		▲	▲	18	40	총적	1	40	40	부안079	5	Jgr	
BG4212	89-65	기타	중포면	신리	669-1		▲	▲	18	40	총적	1	40	40	부안079	5	Jgr	

<부록 2.1> 현장조사관정내역(계속)

관정공번	허가_신고 번호	허가 형태	음/면	동/리	번지	사용자명	표고 (m)	관정 중도	우물 심도	우물 구경(mm)	관정 구분	펌프 마력(HP)	양수능력 (m³/일)	토출관 구경(mm)	도엽 번호	소유역	지질 기호	해안거리 (m)
BG4213	89-71	기타	줄포면	신리	791-4			높임	20	40	총조	1	40	40	부안068	5	Jgr	
BG4214	90-6	기타	줄포면	신리	269			높임	20	40	총조	1	40	40	부안069	5	Jgr	
BG4215	91-1	기타	줄포면	신리	495-1			높임	20	40	총조	1	40	40	부안069	5	Jgr	
BG4216	91-5	기타	줄포면	신리	281			높임	20	40	총조	1	40	40	부안069	5	Jgr	
BG4217	93-1	기타	줄포면	신리	542-1			높임	20	40	총조	1	40	40	부안069	5	Jgr	
BG4218	93-2	기타	줄포면	신리	345-1			높임	20	40	총조	1	40	40	부안069	5	Jgr	
BG4219	93-5	기타	줄포면	신리	775-6			높임	20	40	총조	1	40	40	부안069	5	Jgr	
BG4220	93-14	기타	줄포면	신리	359-4			높임	20	40	총조	1	40	40	부안069	5	Jgr	
BG4221	94-2	기타	줄포면	신리	789			높임	20	40	총조	1	40	40	부안069	5	Jgr	
BG4222	94-21	기타	줄포면	신리	946-7			높임	20	40	총조	1	40	40	부안069	5	Jgr	
BG4223	94-25	기타	줄포면	신리	345-1			높임	20	40	총조	1	40	40	부안069	5	Jgr	
BG4224	94-46	기타	줄포면	신리	835-3			높임	20	40	총조	1	40	40	부안068	5	Jgr	
BG4225	94-67	기타	줄포면	신리	914			높임	20	40	총조	1	40	40	부안069	5	Jgr	
BG4226	94-68	기타	줄포면	신리	772-4			높임	20	40	총조	1	40	40	부안069	5	Jgr	
BG4227	94-71	기타	줄포면	신리	737-2			높임	20	40	총조	1	40	40	부안069	5	Jgr	
BG4228	94-72	기타	줄포면	신리	740-17			높임	20	40	총조	1	40	40	부안079	5	Jgr	
BG4229	94-80	기타	줄포면	신리	354-1			높임	20	40	총조	1	40	40	부안069	5	Jgr	
BG4230	95-82	기타	줄포면	신리	954-2			높임	20	40	총조	1	40	40	부안079	5	Jgr	
BG4231	95-83	기타	줄포면	신리	578			높임	20	40	총조	1	40	40	부안069	5	Jgr	
BG4232	95-87	기타	줄포면	신리	946-2			높임	20	40	총조	1	40	40	부안069	5	Jgr	
BG4233	95-105	기타	줄포면	신리	284-1			높임	20	40	총조	1	40	40	부안069	5	Jgr	
BG4234	95-133	기타	줄포면	신리	359-42			높임	20	40	총조	1	40	40	부안069	5	Jgr	
BG4235	95-135	기타	줄포면	신리	940-1			높임	20	40	총조	1	40	40	부안069	5	Jgr	
BG4236	80-45	기타	줄포면	신리	707			높임	20	40	총조	1	40	40	부안058	5	Jgr	
BG4237	80-46	기타	줄포면	신리	739			높임	20	40	총조	1	40	40	부안069	5	Jgr	
BG4238	80-63	기타	줄포면	신리	924-2			높임	20	40	총조	1	40	40	부안069	5	Jgr	
BG4239	80-85	기타	줄포면	신리	80			높임	20	40	총조	1	40	40	부안079	5	Jgr	
BG4240	95-226	기타	줄포면	신리	652-3	신길용		높임	120	80	압반	10	250	80	부안079	5	Jgr	
BG4241	77-2	기타	줄포면	신리	270			깊이확	27	40	총조	0.3	30	25	부안069	5	Jgr	
BG4242	99-30	허가	줄포면	우포리	산107-4			높임	100	200	압반	5	100	50	부안077	5	Jgr	
BG4243	2000-12	허가	줄포면	우포리	138			깊이확	72	200	압반	1	90	40	부안068	5	Jgr	
BG4244	83-45	기타	줄포면	우포리	158-1			높임	20	40	총조	1	40	40	부안059	5	Jgr	
BG4245	83-46	기타	줄포면	우포리	153-2			높임	18	40	총조	1	40	40	부안068	5	Jgr	
BG4246	83-49	기타	줄포면	우포리	146-1			높임	18	40	총조	1	40	40	부안068	5	Jgr	
BG4247	83-51	기타	줄포면	우포리	383-2			높임	19	40	총조	1	40	40	부안078	5	Jgr	
BG4248	83-53	기타	줄포면	우포리	189-1			높임	18	40	총조	1	40	40	부안078	5	Jgr	
BG4249	83-54	기타	줄포면	우포리	502-2			높임	18	40	총조	1	40	40	부안077	5	Jgr	
BG4250	83-56	기타	줄포면	우포리	11-6			높임	18	40	총조	1	40	40	부안078	5	Jgr	
BG4251	84-52	기타	줄포면	우포리	521			높임	18	40	총조	1	40	40	부안077	5	Jgr	

<부록 2.1> 현장조사관정내역(계속)

관정공번	허가_신고 번호	허가 형태	읍/면	동/리	번지	사용자명	표고 (m)	관정 용도	우물 심도	우물 구경(mm)	관정 구분	펌프 마력(HP)	양수능력 (m ³ /일)	토출관 구경(mm)	도면 번호	소유역	지질 기호	해안거리 (m)
BG4252	84-53	기타	죽포면	우포리	498-1			농업	20	40	총직	1	40	40	부안077	5	Jgr	
BG4253	84-54	기타	죽포면	우포리	524			농업	18	40	총직	1	40	40	부안077		Jgr	
BG4254	85-7	기타	죽포면	우포리	172-1			농업	22	40	총직	1	50	40	부안068	5	Jgr	
BG4255	85-17	기타	죽포면	우포리	494-1			농업	18	40	총직	1	40	40	부안078	5	Jgr	
BG4256	85-18	기타	죽포면	우포리	502-2			농업	18	40	총직	1	50	40	부안077	5		
BG4257	85-19	기타	죽포면	우포리	495-3			농업	18	40	총직	1	50	40	부안068	5	Jgr	
BG4258	85-22	기타	죽포면	우포리	55			농업	18	40	총직	1	40	40	부안078	5	Jgr	
BG4259	85-60	기타	죽포면	우포리	418-2			농업	18	40	총직	1	40	40	부안078	5	Jgr	
BG4260	85-63	기타	죽포면	우포리	59			농업	18	40	총직	1	40	40	부안078	5	Jgr	
BG4261	85-73	기타	죽포면	우포리	170-4			농업	18	40	총직	1	40	40	부안068	5	Jgr	
BG4262	86-3	기타	죽포면	우포리	339-3			농업	18	40	총직	1	40	40	부안078			
BG4263	86-12	기타	죽포면	우포리	503-17			농업	18	40	총직	1	40	40	부안067	5		
BG4264	86-43	기타	죽포면	우포리	461-2			농업	18	40	총직	1	40	40	부안077	5		
BG4265	86-44	기타	죽포면	우포리	518-4			농업	18	40	총직	1	40	40	부안077	5		
BG4266	86-47	기타	죽포면	우포리	401-1			농업	18	40	총직	1	40	40	부안078	5	Jgr	
BG4267	86-53	기타	죽포면	우포리	14-3			농업	18	40	총직	1	40	40	부안078	5		
BG4268	87-34	기타	죽포면	우포리	171-1			농업	18	40	총직	1	40	40	부안068	5	Jgr	
BG4269	87-48	기타	죽포면	우포리	151			농업	18	40	총직	1	40	40	부안068	5	Jgr	
BG4270	88-11	기타	죽포면	우포리	518-4			농업	18	40	총직	1	40	40	부안077	5		
BG4271	88-13	기타	죽포면	우포리	239			농업	21	40	총직	1	40	40	부안078	5	Jgr	
BG4272	88-14	기타	죽포면	우포리	45-2			농업	18	40	총직	1	40	40	부안078	5	Jgr	
BG4273	88-69	기타	죽포면	우포리	155			농업	18	40	총직	1	40	40	부안068	5	Jgr	
BG4274	89-8	기타	죽포면	우포리	130-1			농업	18	40	총직	1	40	40	부안068	5	Jgr	
BG4275	89-48	기타	죽포면	우포리	77			농업	18	40	총직	1	40	40	부안078	5	Jgr	
BG4276	89-51	기타	죽포면	우포리	450-30			농업	18	40	총직	1	40	40	부안078			
BG4277	89-56	기타	죽포면	우포리	450-60			농업	18	40	총직	1	40	40	부안078			
BG4278	89-57	기타	죽포면	우포리	450-2			농업	18	40	총직	1	40	40	부안078			
BG4279	89-58	기타	죽포면	우포리	산68-5			농업	18	40	총직	1	40	40	부안078	5	Jgr	
BG4280	89-62	기타	죽포면	우포리	450-3			농업	18	40	총직	1	40	40	부안078			
BG4281	89-66	기타	죽포면	우포리	450-22			농업	18	40	총직	1	40	40	부안078			
BG4282	89-75	기타	죽포면	우포리	479			농업	20	40	총직	1	40	40	부안078	5	Jgr	
BG4283	91-3	기타	죽포면	우포리	450-33			농업	20	40	총직	1	40	40	부안078			
BG4284	92-11	기타	죽포면	우포리	340			농업	20	40	총직	1	40	40	부안078			
BG4285	92-12	기타	죽포면	우포리	450-2			농업	20	40	총직	1	40	40	부안078			
BG4286	92-13	기타	죽포면	우포리	450-8			농업	20	40	총직	1	40	40	부안077			
BG4287	92-24	기타	죽포면	우포리	125-2			농업	20	40	총직	1	40	40	부안068	5	Jgr	
BG4288	92-29	기타	죽포면	우포리	450-14			농업	20	40	총직	1	40	40	부안078			
BG4289	92-30	기타	죽포면	우포리	451-1			농업	20	40	총직	1	40	40	부안078	5	Jgr	
BG4290	93-6	기타	죽포면	우포리	165-1			농업	20	40	총직	1	40	40	부안068	5		

<부록 2.1> 현장조사관정내역(계속)

관정공번	허가_신고 번호	허가 형태	음/면	동/리	번지	사용자명	표고 (m)	관정 용도	우물 심도	우물 구경(mm)	관정 구분	펌프 마력(HP)	양수능력 (m ³ /일)	토출관 구경(mm)	도면 번호	소유역	지질 기호	해안거리 (m)
BG4291	93-13	기타	줄포면	우포리	79-1			하포	20	40	총적	1	40	40	부안068	5	Jgr	
BG4292	94-58	기타	줄포면	우포리	138-7			하포	20	40	총적	1	40	40	부안068	5		
BG4293	94-61	기타	줄포면	우포리	390-3			하포	20	40	총적	1	40	40	부안078	5	Jgr	
BG4294	94-62	기타	줄포면	우포리	169			하포	20	40	총적	1	40	40	부안068	5	Jgr	
BG4295	94-63	기타	줄포면	우포리	47-1			하포	20	40	총적	1	40	40	부안078	5	Jgr	
BG4296	94-64	기타	줄포면	우포리	67-1			하포	20	40	총적	1	40	40	부안068	5	Jgr	
BG4297	94-65	기타	줄포면	우포리	249-8			하포	20	40	총적	1	40	40	부안078	5	Jgr	
BG4298	94-97	기타	줄포면	우포리	369			하포	20	40	총적	1	40	40	부안078	5	Jgr	
BG4299	94-98	기타	줄포면	우포리	183			하포	20	40	총적	1	40	40	부안078	5	Jgr	
BG4300	94-105	기타	줄포면	우포리	195-2			하포	20	40	총적	1	40	40	부안078	5	Jgr	
BG4301	94-108	기타	줄포면	우포리	178-14			하포	20	40	총적	1	40	40	부안068	5	Jgr	
BG4302	94-117	기타	줄포면	우포리	108-23			하포	20	40	총적	1	40	40	부안068	5	Jgr	
BG4303	95-29	기타	줄포면	우포리	450-62			하포	20	40	총적	1	40	40	부안078			
BG4304	95-57	기타	줄포면	우포리	145-3			하포	20	40	총적	1	40	40	부안068	5	Jgr	
BG4305	95-59	기타	줄포면	우포리	153-2			하포	20	40	총적	1	40	40	부안068	5	Jgr	
BG4306	95-66	기타	줄포면	우포리	8-4			하포	20	40	총적	1	40	40	부안078	5	Jgr	
BG4307	95-73	기타	줄포면	우포리	149-1			하포	20	40	총적	1	40	40	부안069	5	Jgr	
BG4308	95-74	기타	줄포면	우포리	185			하포	20	40	총적	1	40	40	부안078	5	Jgr	
BG4309	95-75	기타	줄포면	우포리	476-1			하포	20	40	총적	1	40	40	부안077	5	Jgr	
BG4310	95-77	기타	줄포면	우포리	450-58			하포	20	40	총적	1	40	40	부안078			
BG4311	95-86	기타	줄포면	우포리	521			하포	20	40	총적	1	40	40	부안077	5		
BG4312	95-124	기타	줄포면	우포리	159-14			하포	20	40	총적	1	40	40	부안068	5	Jgr	
BG4313	95-127	기타	줄포면	우포리	369-3			하포	20	40	총적	1	40	40	부안078	5	Jgr	
BG4314	95-153	기타	줄포면	우포리	591-5			하포	20	40	총적	1	40	40	부안068	5	Jgr	
BG4315	95-176	기타	줄포면	우포리	147-2			하포	20	40	총적	1	40	40	부안068	5	Jgr	
BG4316	95-177	기타	줄포면	우포리	512-2			하포	20	40	총적	1	40	40	부안068	5		
BG4317	80-1	기타	줄포면	우포리	174-1			하포	20	40	총적	1	40	40	부안078	5	Jgr	
BG4318	80-4	기타	줄포면	우포리	450-3			하포	20	40	총적	1	40	40	부안078			
BG4319	80-5	기타	줄포면	우포리	450-32			하포	20	40	총적	1	40	40	부안078			
BG4320	80-6	기타	줄포면	우포리	384-1			하포	20	40	총적	1	40	40	부안078	5	Jgr	
BG4321	80-7	기타	줄포면	우포리	451-1			하포	20	40	총적	1	40	40	부안078	5	Jgr	
BG4322	80-9	기타	줄포면	우포리	195-1			하포	20	40	총적	1	40	40	부안078	5	Jgr	
BG4323	80-11	기타	줄포면	우포리	42-1			하포	20	40	총적	1	40	40	부안078	5	Jgr	
BG4324	80-12	기타	줄포면	우포리	450-18			하포	20	40	총적	1	40	40	부안078	5	Jgr	
BG4325	80-13	기타	줄포면	우포리	299-8			하포	20	40	총적	1	40	40	부안078	5	Jgr	
BG4326	80-14	기타	줄포면	우포리	15-8			하포	20	40	총적	1	40	40	부안078	5	Jgr	
BG4327	80-17	기타	줄포면	우포리	594			하포	20	40	총적	1	40	40	부안078	5	Jgr	
BG4328	80-67	기타	줄포면	우포리	155			하포	20	40	총적	1	40	40	부안068	5	Jgr	
BG4329	80-68	기타	줄포면	우포리	502-2			하포	20	40	총적	1	40	40	부안077	5		

<부록 2.1> 현장조사관정내역(계속)

관정공번	허가_신고 번호	허가 형태	읍/면	동/리	번지	사용자명	표고 (m)	관정 중도	우물 심도	우물 구경(mm)	관정 구분	펌프 마력(HP)	양수능력 (m ³ /일)	토출관 구경(mm)	도엽 번호	소유역	지질 기호	해안거리 (m)
BG4330	80-69	기타	줄포면	우포리	378			양	20	40	총적	1	40	40	부안078	5	Jgr	
BG4331	80-70	기타	줄포면	우포리	153-3			양	20	40	총적	1	40	40	부안068	5	Jgr	
BG4332	80-71	기타	줄포면	우포리	177-2			양	20	40	총적	1	40	40	부안068	5	Jgr	
BG4333	80-72	기타	줄포면	우포리	514-3			양	20	40	총적	1	40	40	부안068	5		
BG4334	80-73	기타	줄포면	우포리	450-28			양	20	40	총적	1	40	40	부안078	5		
BG4335	80-74	기타	줄포면	우포리	481			양	20	40	총적	1	40	40	부안078	5	Jgr	
BG4336	80-75	기타	줄포면	우포리	108-12			양	20	40	총적	1	40	40	부안068	5	Jgr	
BG4337	80-80	기타	줄포면	우포리	368			양	20	40	총적	1	40	40	부안078	5	Jgr	
BG4338	80-1	기타	줄포면	우포리	107			양	30	40	총적	0.3	30	25	부안068	5	Jgr	
BG4339	83-1	기타	줄포면	장동리	647-1			양	18	40	총적	1	40	40	부안068	5	Jgr	
BG4340	83-2	기타	줄포면	장동리	658-3			양	20	40	총적	1	40	40	부안068	5	Jgr	
BG4341	83-4	기타	줄포면	장동리	632-3			양	18	40	총적	1	40	40	부안068	5	Jgr	
BG4342	83-9	기타	줄포면	장동리	182			양	18	40	총적	1	40	40	부안068	5	Jgr	
BG4343	3-11	기타	줄포면	장동리	494-1			양	23	40	총적	1	40	40	부안078	5	Jgr	
BG4344	83-15	기타	줄포면	장동리	467-1			양	18	40	총적	1	40	40	부안068	5	Jgr	
BG4345	83-16	기타	줄포면	장동리	665			양	18	40	총적	1	40	40	부안068	5	Jgr	
BG4346	83-17	기타	줄포면	장동리	486-1			양	17	40	총적	1	40	40	부안068	5	Jgr	
BG4347	83-19	기타	줄포면	장동리	665			양	18	40	총적	1	50	40	부안068	5	Jgr	
BG4348	83-28	기타	줄포면	장동리	395			양	20	40	총적	1	40	40	부안068	5	Jgr	
BG4349	83-29	기타	줄포면	장동리	286			양	18	40	총적	1	40	40	부안068	5	Jgr	
BG4350	83-30	기타	줄포면	장동리	395			양	25	40	총적	1	40	40	부안068	5	Jgr	
BG4351	83-35	기타	줄포면	장동리	409			양	18	40	총적	1	40	40	부안068	5	Jgr	
BG4352	83-39	기타	줄포면	장동리	54-2			양	18	40	총적	1	40	40	부안069	5	Jgr	
BG4353	83-43	기타	줄포면	장동리	107			양	18	40	총적	1	40	40	부안068	5	Jgr	
BG4354	83-44	기타	줄포면	장동리	519			양	18	40	총적	1	40	40	부안068	5	Jgr	
BG4355	84-1	기타	줄포면	장동리	536			양	18	40	총적	1	40	40	부안068	5	Jgr	
BG4356	84-3	기타	줄포면	장동리	51-20			양	18	40	총적	1	40	40	부안069	5	Jgr	
BG4357	84-4	기타	줄포면	장동리	475-1			양	18	40	총적	1	40	40	부안068	5	Jgr	
BG4358	84-36	기타	줄포면	장동리	549			양	18	40	총적	1	40	40	부안068	5	Jgr	
BG4359	84-37	기타	줄포면	장동리	672			양	21	40	총적	1	40	40	부안068	5	Jgr	
BG4360	84-39	기타	줄포면	장동리	112			양	18	40	총적	1	40	40	부안068	5	Jgr	
BG4361	84-40	기타	줄포면	장동리	647-3			양	18	40	총적	1	40	40	부안068	5	Jgr	
BG4362	84-46	기타	줄포면	장동리	658-1			양	18	40	총적	1	40	40	부안068	5	Jgr	
BG4363	84-47	기타	줄포면	장동리	305			양	19	40	총적	1	40	40	부안068	5	Jgr	
BG4364	84-48	기타	줄포면	장동리	243-1			양	18	40	총적	1	40	40	부안068	5	Jgr	
BG4365	84-77	기타	줄포면	장동리	508			양	18	40	총적	1	40	40	부안068	5	Jgr	
BG4366	84-83	기타	줄포면	장동리	617-1			양	18	40	총적	1	50	40	부안058	5	Jgr	
BG4367	85-4	기타	줄포면	장동리	663-1			양	18	40	총적	1	50	40	부안068	5	Jgr	
BG4368	85-6	기타	줄포면	장동리	408			양	18	40	총적	1	50	40	부안068	5	Jgr	

<부록 2.1> 현장조사관정내역(계속)

관정공번	허가_신고 번호	허가 형태	층/면	동/리	번지	사용자명	표고 (m)	관정 영도	우물 심도	우물 구경(mm)	관정 구분	펌프 마력(HP)	양수능력 (m³/일)	토출관 구경(mm)	도업 번호	소유역	지질 기호	해안거리 (m)
BG4369	85-13	기타	층포면	장동리	226			층포	18	40	층적	1	50	40	부안068	5	Jgr	
BG4370	85-14	기타	층포면	장동리	305			층포	18	40	층적	1	50	40	부안068	5	Jgr	
BG4371	85-15	기타	층포면	장동리	565			층포	18	40	층적	1	50	40	부안068	5	Jgr	
BG4372	85-53	기타	층포면	장동리	209			층포	18	40	층적	1	40	40	부안068	5	Jgr	
BG4373	85-68	기타	층포면	장동리	608-9			층포	18	40	층적	1	40	40	부안058	5	Jgr	
BG4374	85-71	기타	층포면	장동리	259-10			층포	18	40	층적	1	40	40	부안068	5	Jgr	
BG4375	85-72	기타	층포면	장동리	388			층포	18	40	층적	1	40	40	부안068	5	Jgr	
BG4376	86-1	기타	층포면	장동리	617-2			층포	18	40	층적	1	40	40	부안058	5	Jgr	
BG4377	86-5	기타	층포면	장동리	546-1			층포	18	40	층적	1	40	40	부안068	5	Jgr	
BG4378	86-8	기타	층포면	장동리	180			층포	18	40	층적	1	40	40	부안068	5	Jgr	
BG4379	86-39	기타	층포면	장동리	349-4			층포	18	40	층적	1	40	40	부안068	5	Jgr	
BG4380	87-10	기타	층포면	장동리	105-1			층포	18	40	층적	1	40	40	부안068	5	Jgr	
BG4381	87-44	기타	층포면	장동리	595			층포	18	40	층적	1	40	40	부안058	5	Jgr	
BG4382	87-45	기타	층포면	장동리	311-1			층포	18	40	층적	1	40	40	부안068	5	Jgr	
BG4383	88-4	기타	층포면	장동리	483			층포	18	40	층적	1	40	40	부안068	5	Jgr	
BG4384	88-9	기타	층포면	장동리	530			층포	18	40	층적	1	40	40	부안068	5	Jgr	
BG4385	88-63	기타	층포면	장동리	203-5			층포	18	40	층적	1	40	40	부안068	5	Jgr	
BG4386	88-66	기타	층포면	장동리	668-1			층포	18	40	층적	1	40	40	부안068	5	Jgr	
BG4387	89-4	기타	층포면	장동리	631			층포	18	40	층적	1	40	40	부안058	5	Jgr	
BG4388	89-6	기타	층포면	장동리	467-3			층포	18	40	층적	1	40	40	부안068	5	Jgr	
BG4389	89-19	기타	층포면	장동리	476			층포	18	40	층적	1	40	40	부안068	5	Jgr	
BG4390	89-23	기타	층포면	장동리	216-1			층포	18	40	층적	1	40	40	부안068	5	Jgr	
BG4391	89-41	기타	층포면	장동리	159-21			층포	18	40	층적	1	40	40	부안068	5	Jgr	
BG4392	89-47	기타	층포면	장동리	619-10			층포	18	40	층적	1	40	40	부안058	5	Jgr	
BG4393	89-69	기타	층포면	장동리	329-4			층포	20	40	층적	1	40	40	부안068	5	Jgr	
BG4394	89-70	기타	층포면	장동리	406-50			층포	20	40	층적	1	40	40	부안068	5	Jgr	
BG4395	90-8	기타	층포면	장동리	619-5			층포	20	40	층적	1	40	40	부안058	5	Jgr	
BG4396	90-11	기타	층포면	장동리	77-1			층포	20	40	층적	1	40	40	부안068	5	Jgr	
BG4397	90-13	기타	층포면	장동리	188-7			층포	20	40	층적	1	40	40	부안068	5	Jgr	
BG4398	90-16	기타	층포면	장동리	54-10			층포	20	40	층적	1	40	40	부안069	5	Jgr	
BG4399	92-1	기타	층포면	장동리	401			층포	20	40	층적	1	40	40	부안068	5	Jgr	
BG4400	92-20	기타	층포면	장동리	681-1			층포	20	40	층적	1	40	40	부안068	5	Jgr	
BG4401	92-28	기타	층포면	장동리	514			층포	20	40	층적	1	40	40	부안068	5	Jgr	
BG4402	92-33	기타	층포면	장동리	725			층포	20	40	층적	1	40	40	부안068	5	Jgr	
BG4403	92-34	기타	층포면	장동리	550			층포	20	40	층적	1	40	40	부안068	5	Jgr	
BG4404	93-7	기타	층포면	장동리	449-1			층포	20	40	층적	1	40	40	부안068	5	Jgr	
BG4405	93-9	기타	층포면	장동리	449-1			층포	20	40	층적	1	40	40	부안068	5	Jgr	
BG4406	93-11	기타	층포면	장동리	428			층포	20	40	층적	1	40	40	부안068	5	Jgr	
BG4407	94-3	기타	층포면	장동리	41-5			층포	20	40	층적	1	40	40	부안069	5	Jgr	

<부록 2.1> 현장조사관정내역(계속)

관정공번	허가·신고 번호	허가 형태	읍/면	동/리	번지	사용자명	표고 (m)	관정 용도	우물 심도	우물 구경(mm)	관정 구분	펌프 마력(HP)	양수능력 (m ³ /일)	토출관 구경(mm)	도엽 번호	소유역	지질 기호	해안거리 (m)
BG4408	94-4	기타	죽포면	장동리	406-12			해양	20	40	충적	1	40	40	부안068	5	Jgr	
BG4409	94-5	기타	죽포면	장동리	438			해양	20	40	충적	1	40	40	부안068	5	Jgr	
BG4410	94-6	기타	죽포면	장동리	77-3			해양	20	40	충적	1	40	40	부안068	5	Jgr	
BG4411	94-15	기타	죽포면	장동리	302-1			해양	20	40	충적	1	40	40	부안068	5	Jgr	
BG4412	94-33	기타	죽포면	장동리	833			해양	20	40	충적	1	40	40	부안058	5	Jgr	
BG4413	94-34	기타	죽포면	장동리	543-1			해양	20	40	충적	1	40	40	부안068	5	Jgr	
BG4414	94-38	기타	죽포면	장동리	831			해양	20	40	충적	1	40	40	부안058	5	Jgr	
BG4415	94-39	기타	죽포면	장동리	431			해양	20	40	충적	1	40	40	부안068	5	Jgr	
BG4416	94-49	기타	죽포면	장동리	386-1			해양	20	40	충적	1	40	40	부안068	5	Jgr	
BG4417	94-50	기타	죽포면	장동리	91-4			해양	20	40	충적	1	40	40	부안068	5	Jgr	
BG4418	94-51	기타	죽포면	장동리	75-2			해양	20	40	충적	1	40	40	부안068	5	Jgr	
BG4419	94-52	기타	죽포면	장동리	12-6			해양	20	40	충적	1	40	40	부안069	5	Jgr	
BG4420	94-54	기타	죽포면	장동리	567-6			해양	20	40	충적	1	40	40	부안058	5	Jgr	
BG4421	94-55	기타	죽포면	장동리	564-3			해양	20	40	충적	1	40	40	부안068	5	Jgr	
BG4422	94-56	기타	죽포면	장동리	575-1			해양	20	40	충적	1	40	40	부안058	5	Jgr	
BG4423	94-57	기타	죽포면	장동리	696			해양	20	40	충적	1	40	40	부안069	5	Jgr	
BG4424	94-102	기타	죽포면	장동리	688-1			해양	20	40	충적	1	40	40	부안068	5	Jgr	
BG4425	95-1	기타	죽포면	장동리	671-3			해양	20	40	충적	1	40	40	부안068	5	Jgr	
BG4426	95-7	기타	죽포면	장동리	550			해양	20	40	충적	1	40	40	부안068	5	Jgr	
BG4427	95-10	기타	죽포면	장동리	691-2			해양	20	40	충적	1	40	40	부안068	5	Jgr	
BG4428	95-11	기타	죽포면	장동리	349-11			해양	20	40	충적	1	40	40	부안068	5	Jgr	
BG4429	95-12	기타	죽포면	장동리	620-2			해양	20	40	충적	1	40	40	부안058	5	Jgr	
BG4430	95-14	기타	죽포면	장동리	497-4			해양	20	40	충적	1	40	40	부안068	5	Jgr	
BG4431	95-17	기타	죽포면	장동리	258-1			해양	20	40	충적	1	40	40	부안068	5	Jgr	
BG4432	95-19	기타	죽포면	장동리	12-3			해양	20	40	충적	1	40	40	부안069	5	Jgr	
BG4433	95-20	기타	죽포면	장동리	516-13			해양	20	40	충적	1	40	40	부안068	5	Jgr	
BG4434	95-32	기타	죽포면	장동리	869-1			해양	20	40	충적	1	40	40	부안069	5	Jgr	
BG4435	95-33	기타	죽포면	장동리	830			해양	20	40	충적	1	40	40	부안058	5	Jgr	
BG4436	95-38	기타	죽포면	장동리	19			해양	20	40	충적	1	40	40	부안069	5	Jgr	
BG4437	95-41	기타	죽포면	장동리	179			해양	20	40	충적	1	40	40	부안068	5	Jgr	
BG4438	95-42	기타	죽포면	장동리	317-1			해양	20	40	충적	1	40	40	부안068	5	Jgr	
BG4439	95-56	기타	죽포면	장동리	531-1			해양	20	40	충적	1	40	40	부안068	5	Jgr	
BG4440	95-58	기타	죽포면	장동리	865-4			해양	20	40	충적	1	40	40	부안068	5	Jgr	
BG4441	95-70	기타	죽포면	장동리	173			해양	20	40	충적	1	40	40	부안068	5	Jgr	
BG4442	95-71	기타	죽포면	장동리	565			해양	20	40	충적	1	40	40	부안068	5	Jgr	
BG4443	95-72	기타	죽포면	장동리	444			해양	20	40	충적	1	40	40	부안068	5	Jgr	
BG4444	95-79	기타	죽포면	장동리	872-6			해양	20	40	충적	1	40	40	부안069	5	Jgr	
BG4445	95-80	기타	죽포면	장동리	866-8			해양	20	40	충적	1	40	40	부안068	5	Jgr	
BG4446	95-114	기타	죽포면	장동리	400			해양	20	40	충적	1	40	40	부안068	5	Jgr	

<부록 2.1> 현장조사관정내역(계속)

관정공번	허가·신고 번호	허가 형태	읍/면	동/리	번지	사용자명	표고 (m)	관정 영도	우물 심도	우물 구경(mm)	관정 구분	펌프 마력(HP)	양수능력 (m ³ /일)	토출관 구경(mm)	도엽 번호	소유역	지질 기호	해안거리 (m)
BG4447	95-120	기타	죽포면	장동리	897-9			상	20	40	충적	1	40	40	부안068	5	Jgr	
BG4448	95-129	기타	죽포면	장동리	61-12			상	20	40	충적	1	40	40	부안069	5	Jgr	
BG4449	95-139	기타	죽포면	장동리	610			상	20	40	충적	1	40	40	부안058	5	Jgr	
BG4450	95-141	기타	죽포면	장동리	665			상	20	40	충적	1	40	40	부안068	5	Jgr	
BG4451	95-144	기타	죽포면	장동리	469-1			상	20	40	충적	1	40	40	부안059	5	Jgr	
BG4452	95-155	기타	죽포면	장동리	204			상	20	40	충적	1	40	40	부안068	5	Jgr	
BG4453	95-170	기타	죽포면	장동리	675-2			상	20	40	충적	1	40	40	부안068	5	Jgr	
BG4454	95-173	기타	죽포면	장동리	508			상	20	40	충적	1	40	40	부안068	5	Jgr	
BG4455	95-174	기타	죽포면	장동리	728			상	20	40	충적	1	40	40	부안068	5	Jgr	
BG4456	95-178	기타	죽포면	장동리	554-1			상	20	40	충적	1	40	40	부안068	5	Jgr	
BG4457	95-183	기타	죽포면	장동리	75-4			상	20	40	충적	1	40	40	부안068	5	Jgr	
BG4458	95-184	기타	죽포면	장동리	511-1			상	20	40	충적	1	40	40	부안059	5	Jgr	
BG4459	95-185	기타	죽포면	장동리	605-3			상	20	40	충적	1	40	40	부안058	5	Jgr	
BG4460	95-186	기타	죽포면	장동리	605-3			상	20	40	충적	1	40	40	부안058	5	Jgr	
BG4461	95-189	기타	죽포면	장동리	183			상	20	40	충적	1	40	40	부안078	5	Jgr	
BG4462	95-196	기타	죽포면	장동리	736			상	20	40	충적	1	40	40	부안068	5	Jgr	
BG4463	95-201	기타	죽포면	장동리	833			상	20	40	충적	1	40	40	부안058	5	Jgr	
BG4464	95-205	기타	죽포면	장동리	371			상	20	40	충적	1	40	40	부안068	5	Jgr	
BG4465	95-206	기타	죽포면	장동리	414			상	20	40	충적	1	40	40	부안068	5	Jgr	
BG4466	95-211	기타	죽포면	장동리	669			상	20	40	충적	1	40	40	부안068	5	Jgr	
BG4467	95-213	기타	죽포면	장동리	570-2			상	20	40	충적	1	40	40	부안058	5	Jgr	
BG4468	95-216	기타	죽포면	장동리	2-22			상	20	40	충적	1	40	40	부안069	5	Jgr	
BG4469	95-217	기타	죽포면	장동리	204			상	20	40	충적	1	40	40	부안068	5	Jgr	
BG4470	95-218	기타	죽포면	장동리	516-1			상	20	40	충적	1	40	40	부안069	5	Jgr	
BG4471	95-219	기타	죽포면	장동리	349-4			상	20	40	충적	1	40	40	부안068	5	Jgr	
BG4472	95-220	기타	죽포면	장동리	576-1			상	20	40	충적	1	40	40	부안058	5	Jgr	
BG4473	80-33	기타	죽포면	장동리	259-12			상	20	40	충적	1	40	40	부안068	5	Jgr	
BG4474	80-35	기타	죽포면	장동리	306-3			상	20	40	충적	1	40	40	부안068	5	Jgr	
BG4475	80-38	기타	죽포면	장동리	456			상	20	40	충적	1	40	40	부안068	5	Jgr	
BG4476	80-51	기타	죽포면	장동리	688-4			상	20	40	충적	1	40	40	부안068	5	Jgr	
BG4477	80-52	기타	죽포면	장동리	647-2			상	20	40	충적	1	40	40	부안068	5	Jgr	
BG4478	80-53	기타	죽포면	장동리	662-1			상	20	40	충적	1	40	40	부안068	5	Jgr	
BG4479	80-54	기타	죽포면	장동리	620-2			상	20	40	충적	1	40	40	부안058	5	Jgr	
BG4480	80-61	기타	죽포면	장동리	908-3			상	20	40	충적	1	40	40	부안068	5	Jgr	
BG4481	80-62	기타	죽포면	장동리	910-1			상	20	40	충적	1	40	40	부안068	5	Jgr	
BG4482	80-64	기타	죽포면	장동리	112			상	20	40	충적	1	40	40	부안068	5	Jgr	
BG4483	80-88	기타	죽포면	장동리	187-3			상	20	40	충적	1	40	40	부안068	5	Jgr	
BG4484	80-89	기타	죽포면	장동리	180			상	20	40	충적	1	40	40	부안068	5	Jgr	
BG4485	80-90	기타	죽포면	장동리	105-1			상	20	40	충적	1	40	40	부안068	5	Jgr	

<부록 2.1> 현장조사관정내역(계속)

관정공번	허가_신고 번호	허가 형태	읍/면	동/리	번지	사용자명	표고 (m)	관정 용도	우물 심도	우물 구경(mm)	관정 구분	펌프 마력(HP)	양수능력 (m ³ /일)	토출관 구경(mm)	도엽 번호	소유역	지질 기호	해안거리 (m)
BG4486	86-65	허가	줄포면	줄포리	산33-56			농업	120	80	임반	10	250	80	부안067	5		
BG4487	2001-9	허가	줄포면	줄포리	272			생활	80	200	임반	1	80	70	부안068	5	Jgr	
BG4488	2000-10	허가	줄포면	줄포리	200			생활	83	200	임반	1	90	40	부안068	5	Jgr	
BG4489	83-3	기타	줄포면	줄포리	334-6			농업	18	40	총적	1	40	40	부안068	5	Jgr	
BG4490	83-6	기타	줄포면	줄포리	408-1			농업	22	40	총적	1	40	40	부안068	5	Jgr	
BG4491	83-8	기타	줄포면	줄포리	9			농업	18	40	총적	1	40	40	부안068	5	Jgr	
BG4492	83-10	기타	줄포면	줄포리	334-3			농업	18	40	총적	1	40	40	부안068	5	Jgr	
BG4493	83-13	기타	줄포면	줄포리	252-2			농업	18	40	총적	1	40	40	부안068	5	Jgr	
BG4494	83-18	기타	줄포면	줄포리	221			농업	18	40	총적	1	40	40	부안068	5	Jgr	
BG4495	83-20	기타	줄포면	줄포리	11			농업	18	40	총적	1	40	40	부안068	5	Jgr	
BG4496	83-21	기타	줄포면	줄포리	174-1			농업	19	40	총적	1	40	40	부안078	5	Jgr	
BG4497	83-25	기타	줄포면	줄포리	5-2			농업	18	40	총적	1	40	40	부안068	5	Jgr	
BG4498	83-26	기타	줄포면	줄포리	2-2			농업	18	40	총적	1	40	40	부안068	5	Jgr	
BG4499	83-27	기타	줄포면	줄포리	5-1			농업	18	40	총적	1	40	40	부안068	5	Jgr	
BG4500	84-38	기타	줄포면	줄포리	836			농업	18	40	총적	1	40	40	부안068	5		
BG4501	84-41	기타	줄포면	줄포리	901-1			농업	18	40	총적	1	40	40	부안068	5	Jgr	
BG4502	84-78	기타	줄포면	줄포리	20			농업	19	40	총적	1	40	40	부안068	5	Jgr	
BG4503	84-79	기타	줄포면	줄포리	20-29			농업	18	40	총적	1	40	40	부안068	5	Jgr	
BG4504	84-82	기타	줄포면	줄포리	73			농업	18	40	총적	1	40	40	부안068	5	Jgr	
BG4505	85-1	기타	줄포면	줄포리	960-1			농업	18	40	총적	1	50	40	부안067	5		
BG4506	85-2	기타	줄포면	줄포리	939-1			농업	18	40	총적	1	50	40	부안067	5		
BG4507	85-10	기타	줄포면	줄포리	102			농업	18	40	총적	1	50	40	부안068	5	Jgr	
BG4508	85-11	기타	줄포면	줄포리	186			농업	19	40	총적	1	50	40	부안068	5	Jgr	
BG4509	85-58	기타	줄포면	줄포리	945			농업	23	40	총적	1	40	40	부안067	5		
BG4510	87-1	기타	줄포면	줄포리	789			농업	18	40	총적	1	40	40	부안069	5	Jgr	
BG4511	87-2	기타	줄포면	줄포리	32			농업	18	40	총적	1	40	40	부안068	5	Jgr	
BG4512	87-21	기타	줄포면	줄포리	1017			농업	18	40	총적	1	40	40	부안067	5		
BG4513	87-33	기타	줄포면	줄포리	335			농업	17	40	총적	1	40	40	부안068	5	Jgr	
BG4514	87-37	기타	줄포면	줄포리	903-1			농업	18	40	총적	1	40	40	부안068	5	Jgr	
BG4515	87-38	기타	줄포면	줄포리	975-12			농업	18	40	총적	1	40	40	부안067	5		
BG4516	87-39	기타	줄포면	줄포리	950-15			농업	18	40	총적	1	40	40	부안067	5		
BG4517	87-43	기타	줄포면	줄포리	20			농업	18	40	총적	1	40	40	부안068	5	Jgr	
BG4518	88-1	기타	줄포면	줄포리	775			농업	18	40	총적	1	40	40	부안067	5		
BG4519	88-2	기타	줄포면	줄포리	785			농업	18	40	총적	1	40	40	부안067	5		
BG4520	88-22	기타	줄포면	줄포리	1036-4			농업	18	40	총적	1	40	40	부안067	5		
BG4521	88-36	기타	줄포면	줄포리	1028-17			농업	18	40	총적	1	40	40	부안067	5		
BG4522	88-41	기타	줄포면	줄포리	1036-2			농업	18	40	총적	1	40	40	부안067	5		
BG4523	88-46	기타	줄포면	줄포리	1141			농업	18	40	총적	1	40	40	부안067	5		
BG4524	88-47	기타	줄포면	줄포리	973			농업	19	40	총적	1	40	40	부안067	5		

<부록 2.1> 현장조사관정내역(계속)

관정공번	허가_신고 번호	허가 형태	읍/면	동/리	번지	사용자명	표고 (m)	관정 종류	우물 심도	우물 구경(mm)	관정 구분	펌프 마력(HP)	양수능력 (m³/일)	토출관 구경(mm)	도엽 번호	소유역	지질 기호	해안거리 (m)
BG4525	88-48	기타	죽포면	죽포리	1101			양표	18	40	충적	1	40	40	부안067	5		
BG4526	88-49	기타	죽포면	죽포리	1122			양표	18	40	충적	1	40	40	부안067	5		
BG4527	88-51	기타	죽포면	죽포리	1101			양표	18	40	충적	1	40	40	부안067	5		
BG4528	88-52	기타	죽포면	죽포리	1121			양표	18	40	충적	1	40	40	부안067	5		
BG4529	88-53	기타	죽포면	죽포리	1171			양표	18	40	충적	1	40	40	부안067	5		
BG4530	88-56	기타	죽포면	죽포리	1009			양표	18	40	충적	1	40	40	부안067	5		
BG4531	88-57	기타	죽포면	죽포리	1138			양표	18	40	충적	1	40	40	부안067	5		
BG4532	88-58	기타	죽포면	죽포리	1142			양표	18	40	충적	1	40	40	부안067	5		
BG4533	88-59	기타	죽포면	죽포리	1141			양표	18	40	충적	1	40	40	부안067	5		
BG4534	88-60	기타	죽포면	죽포리	974			양표	18	40	충적	1	40	40	부안067	5		
BG4535	95-189	기타	죽포면	죽포리	950-1			양표	18	40	충적	1	40	40	부안067	5		
BG4536	88-72	기타	죽포면	죽포리	1015-36			양표	18	40	충적	1	40	40	부안067	5		
BG4537	89-1	기타	죽포면	죽포리	1030-2			양표	18	40	충적	1	40	40	부안067	5		
BG4538	89-2	기타	죽포면	죽포리	331-2			양표	18	40	충적	1	40	40	부안068	5	Jgr	
BG4539	89-3	기타	죽포면	죽포리	993			양표	18	40	충적	1	40	40	부안067	5		
BG4540	89-5	기타	죽포면	죽포리	935			양표	18	40	충적	1	40	40	부안067	5		
BG4541	89-7	기타	죽포면	죽포리	1144			양표	18	40	충적	1	40	40	부안067	5		
BG4542	89-10	기타	죽포면	죽포리	1079			양표	18	40	충적	1	40	40	부안067	5		
BG4543	89-11	기타	죽포면	죽포리	969			양표	18	40	충적	1	40	40	부안067	5		
BG4544	89-15	기타	죽포면	죽포리	1140			양표	18	40	충적	1	40	40	부안067	5		
BG4545	89-40	기타	죽포면	죽포리	758-6			양표	18	40	충적	1	40	40	부안068	5		
BG4546	89-42	기타	죽포면	죽포리	770			양표	18	40	충적	1	40	40	부안069	5	Jgr	
BG4547	89-43	기타	죽포면	죽포리	1035-1			양표	18	40	충적	1	40	40	부안067	5		
BG4548	89-44	기타	죽포면	죽포리	728			양표	18	40	충적	1	40	40	부안068	5	Jgr	
BG4549	89-55	기타	죽포면	죽포리	1034			양표	18	40	충적	1	40	40	부안067	5		
BG4550	89-68	기타	죽포면	죽포리	10			양표	20	40	충적	1	40	40	부안068	5	Jgr	
BG4551	89-74	기타	죽포면	죽포리	20-42			양표	20	40	충적	1	40	40	부안068	5	Jgr	
BG4552	90-1	기타	죽포면	죽포리	769-1			양표	20	40	충적	1	40	40	부안067	5		
BG4553	90-2	기타	죽포면	죽포리	546-62			양표	20	40	충적	1	40	40	부안068	5	Jgr	
BG4554	90-3	기타	죽포면	죽포리	1151			양표	20	40	충적	1	40	40	부안067	5		
BG4555	90-4	기타	죽포면	죽포리	1078-1			양표	20	40	충적	1	40	40	부안067	5		
BG4556	92-3	기타	죽포면	죽포리	1134			양표	20	40	충적	1	40	40	부안067	5		
BG4557	92-5	기타	죽포면	죽포리	966-1			양표	20	40	충적	1	40	40	부안067	5		
BG4558	92-7	기타	죽포면	죽포리	83-7			양표	20	40	충적	1	40	40	부안068	5	Jgr	
BG4559	92-8	기타	죽포면	죽포리	1031-2			양표	20	40	충적	1	40	40	부안067	5		
BG4560	92-9	기타	죽포면	죽포리	1124			양표	20	40	충적	1	40	40	부안067	5		
BG4561	92-10	기타	죽포면	죽포리	806			양표	20	40	충적	1	40	40	부안067	5		
BG4562	92-14	기타	죽포면	죽포리	1015-38			양표	20	40	충적	1	40	40	부안067	5		
BG4563	92-31	기타	죽포면	죽포리	770			양표	20	40	충적	1	40	40	부안069	5	Jgr	

<부록 2.1> 현장조사관정내역(계속)

관정공번	허가_신고 번호	허가 형태	층/면	동/리	번지	사용자명	표고 (m)	관정 용도	우물 심도	우물 구경(mm)	관정 구분	펌프 마력(HP)	양수능력 (m ³ /일)	토출관 구경(mm)	도엽 번호	소유역	지질 기호	해안거리 (m)
BG4564	92-32	기타	층포면	층포리	890-6			해면	20	40	층적	1	40	40	부안068	5		
BG4565	92-35	기타	층포면	층포리	976-2			해면	20	40	층적	1	40	40	부안067	5		
BG4566	92-36	기타	층포면	층포리	905-1			해면	20	40	층적	1	40	40	부안068	5	Jgr	
BG4567	92-37	기타	층포면	층포리	20-40			해면	20	40	층적	1	40	40	부안068	5	Jgr	
BG4568	93-8	기타	층포면	층포리	785			해면	20	40	층적	1	40	40	부안067	5		
BG4569	94-1	기타	층포면	층포리	1059			해면	20	40	층적	1	40	40	부안067	5		
BG4570	94-26	기타	층포면	층포리	793			해면	20	40	층적	1	40	40	부안067	5		
BG4571	94-27	기타	층포면	층포리	960-1			해면	20	40	층적	1	40	40	부안067	5		
BG4572	94-28	기타	층포면	층포리	991			해면	20	40	층적	1	40	40	부안067	5		
BG4573	94-29	기타	층포면	층포리	1004-1			해면	20	40	층적	1	40	40	부안067	5		
BG4574	94-30	기타	층포면	층포리	976-1			해면	20	40	층적	1	40	40	부안067	5		
BG4575	94-31	기타	층포면	층포리	1072			해면	20	40	층적	1	40	40	부안067	5		
BG4576	94-32	기타	층포면	층포리	908-2			해면	20	40	층적	1	40	40	부안068	5		
BG4577	94-36	기타	층포면	층포리	1133			해면	20	40	층적	1	40	40	부안067	5		
BG4578	94-43	기타	층포면	층포리	181			해면	20	40	층적	1	40	40	부안068	5	Jgr	
BG4579	94-47	기타	층포면	층포리	546-69			해면	20	40	층적	1	40	40	부안068	5	Jgr	
BG4580	94-59	기타	층포면	층포리	산6-1			해면	20	40	층적	1	40	40	부안068	5	Jgr	
BG4581	94-104	기타	층포면	층포리	921			해면	20	40	층적	1	40	40	부안067	5		
BG4582	94-112	기타	층포면	층포리	899-1			해면	20	40	층적	1	40	40	부안068	5	Jgr	
BG4583	95-2	기타	층포면	층포리	1078			해면	20	40	층적	1	40	40	부안067	5		
BG4584	95-3	기타	층포면	층포리	815-4			해면	20	40	층적	1	40	40	부안067	5		
BG4585	95-5	기타	층포면	층포리	791			해면	20	40	층적	1	40	40	부안067	5		
BG4586	95-15	기타	층포면	층포리	1025			해면	20	40	층적	1	40	40	부안067	5		
BG4587	95-16	기타	층포면	층포리	923			해면	20	40	층적	1	40	40	부안067	5		
BG4588	95-22	기타	층포면	층포리	926			해면	20	40	층적	1	40	40	부안067	5		
BG4589	95-25	기타	층포면	층포리	478			해면	20	40	층적	1	40	40	부안068	5	Jgr	
BG4590	95-52	기타	층포면	층포리	1015-53			해면	20	40	층적	1	40	40	부안067	5		
BG4591	95-53	기타	층포면	층포리	1028-6			해면	20	40	층적	1	40	40	부안067	5		
BG4592	95-54	기타	층포면	층포리	950-5			해면	20	40	층적	1	40	40	부안067	5		
BG4593	95-62	기타	층포면	층포리	560-2			해면	20	40	층적	1	40	40	부안068	5	Jgr	
BG4594	95-64	기타	층포면	층포리	507			해면	20	40	층적	1	40	40	부안068	5	Jgr	
BG4595	95-69	기타	층포면	층포리	82-8			해면	20	40	층적	1	40	40	부안068	5	Jgr	
BG4596	95-81	기타	층포면	층포리	79			해면	20	40	층적	1	40	40	부안068	5	Jgr	
BG4597	95-100	기타	층포면	층포리	산33-59			해면	20	40	층적	1	40	40	부안067	5		
BG4598	95-101	기타	층포면	층포리	1191-4			해면	20	40	층적	1	40	40	부안068	5	Jgr	
BG4599	95-108	기타	층포면	층포리	846-1			해면	20	40	층적	1	40	40	부안068	5		
BG4600	95-109	기타	층포면	층포리	1003			해면	20	40	층적	1	40	40	부안067	5		
BG4601	95-110	기타	층포면	층포리	950-29			해면	20	40	층적	1	40	40	부안067	5		
BG4602	95-111	기타	층포면	층포리	1198-3			해면	20	40	층적	1	40	40	부안068	5	Jgr	

<부록 2.1> 현장조사관정내역(계속)

관정공번	허가_신고 번호	허가 형태	층/면	동/리	번지	사용자명	표고 (m)	관정 중심	우물 심도	우물 구경(mm)	관정 구분	펌프 마력(HP)	양수능력 (m ³ /일)	토출관 구경(mm)	도열 번호	소유역	지질 기호	해안거리 (m)
BG4603	95-112	기타	중포면	중포리	1193-6			해표	20	40	충적	1	40	40	부안068	5	Jgr	
BG4604	95-113	기타	중포면	중포리	796			해표	20	40	충적	1	40	40	부안067	5		
BG4605	95-117	기타	중포면	중포리	223-2			해표	20	40	충적	1	40	40	부안068	5	Jgr	
BG4606	95-119	기타	중포면	중포리	1198-4			해표	20	40	충적	1	40	40	부안068	5	Jgr	
BG4607	95-146	기타	중포면	중포리	1137			해표	20	40	충적	1	40	40	부안067	5		
BG4608	95-147	기타	중포면	중포리	1148			해표	20	40	충적	1	40	40	부안067	5		
BG4609	95-148	기타	중포면	중포리	1020			해표	20	40	충적	1	40	40	부안067	5		
BG4610	95-149	기타	중포면	중포리	1118			해표	20	40	충적	1	40	40	부안067	5		
BG4611	95-151	기타	중포면	중포리	1072			해표	20	40	충적	1	40	40	부안067	5		
BG4612	95-152	기타	중포면	중포리	788			해표	20	40	충적	1	40	40	부안067	5		
BG4613	95-156	기타	중포면	중포리	1105			해표	20	40	충적	1	40	40	부안067	5		
BG4614	95-160	기타	중포면	중포리	451-1			해표	20	40	충적	1	40	40	부안078	5	Jgr	
BG4615	95-167	기타	중포면	중포리	425-1			해표	20	40	충적	1	40	40	부안068	5	Jgr	
BG4616	95-168	기타	중포면	중포리	975-8			해표	20	40	충적	1	40	40	부안067	5		
BG4617	95-169	기타	중포면	중포리	1101			해표	20	40	충적	1	40	40	부안067	5		
BG4618	95-171	기타	중포면	중포리	938			해표	20	40	충적	1	40	40	부안067	5		
BG4619	95-172	기타	중포면	중포리	787-2			해표	20	40	충적	1	40	40	부안068	5		
BG4620	95-181	기타	중포면	중포리	1200-2			해표	20	40	충적	1	40	40	부안068	5	Jgr	
BG4621	80-37	기타	중포면	중포리	189			해표	20	40	충적	1	40	40	부안068	5	Jgr	
BG4622	80-55	기타	중포면	중포리	971			해표	20	40	충적	1	40	40	부안067	5		
BG4623	80-56	기타	중포면	중포리	1020			해표	20	40	충적	1	40	40	부안067	5		
BG4624	95-227	기타	중포면	중포리	1034-5	김종문		해표	120	80	암반	10	250	80	부안067	5		
BG4625	83-63	기타	중포면	파산리	445			해표	18	40	충적	1	40	40	부안059	5	Jgr	
BG4626	83-65	기타	중포면	파산리	762			해표	18	40	충적	1	40	40	부안069	5	Jgr	
BG4627	83-66	기타	중포면	파산리	262			해표	19	40	충적	1	40	40	부안059	5	Jgr	
BG4628	83-68	기타	중포면	파산리	732			해표	18	40	충적	1	40	40	부안079	5	Jgr	
BG4629	83-69	기타	중포면	파산리	713			해표	18	40	충적	1	40	40	부안069	5	Jgr	
BG4630	83-70	기타	중포면	파산리	678			해표	18	40	충적	1	50	40	부안069	5	Jgr	
BG4631	83-71	기타	중포면	파산리	639			해표	18	40	충적	1	40	40	부안069	5	Jgr	
BG4632	84-16	기타	중포면	파산리	122-1			해표	18	40	충적	1	40	40	부안059	5	Jgr	
BG4633	84-18	기타	중포면	파산리	759-1			해표	18	40	충적	1	40	40	부안069	5	Jgr	
BG4634	84-19	기타	중포면	파산리	110-1			해표	18	40	충적	1	40	40	부안059	5	Jgr	
BG4635	84-20	기타	중포면	파산리	237-1			해표	18	40	충적	1	40	40	부안069	5	Jgr	
BG4636	84-61	기타	중포면	파산리	453-2			해표	18	40	충적	1	40	40	부안059	5	Jgr	
BG4637	84-62	기타	중포면	파산리	476			해표	18	40	충적	1	40	40	부안068	5	Jgr	
BG4638	84-63	기타	중포면	파산리	474-3			해표	18	40	충적	1	40	40	부안059	5	Jgr	
BG4639	84-64	기타	중포면	파산리	313			해표	18	40	충적	1	40	40	부안069	5	Jgr	
BG4640	84-66	기타	중포면	파산리	652-14			해표	18	40	충적	1	40	40	부안069	5	Jgr	
BG4641	84-67	기타	중포면	파산리	664			해표	19	40	충적	1	40	40	부안069	5	Jgr	

<부록 2.1> 현장조사관정내역(계속)

관정공번	허가_신고 번호	허가 형태	음/면	동/리	번지	사용자명	표고 (m)	관정 용도	우물 심도	우물 구경(mm)	관정 구분	펌프 마력(HP)	양수능력 (m ³ /일)	투출관 구경(mm)	도엽 번호	소유역	지질 기호	해안거리 (m)
BG4642	84-73	기타	줄포면	파산리	782-14			하	22	40	충적	1	40	40	부안069	5	Jgr	
BG4643	84-80	기타	줄포면	파산리	247-2			하	18	40	충적	1	40	40	부안069	5	Jgr	
BG4644	85-30	기타	줄포면	파산리	205			하	18	40	충적	1	40	40	부안069	5	Jgr	
BG4645	85-31	기타	줄포면	파산리	110-3			하	18	40	충적	1	40	40	부안059	5	Jgr	
BG4646	85-32	기타	줄포면	파산리	445-4			하	19	40	충적	1	40	40	부안059	5	Jgr	
BG4647	85-33	기타	줄포면	파산리	295			하	18	40	충적	1	40	40	부안059	5	Jgr	
BG4648	85-35	기타	줄포면	파산리	245			하	18	40	충적	1	40	40	부안069	5	Jgr	
BG4649	85-39	기타	줄포면	파산리	587-1			하	18	40	충적	1	40	40	부안069	5	Jgr	
BG4650	85-40	기타	줄포면	파산리	739			하	18	40	충적	1	40	40	부안069	5	Jgr	
BG4651	85-43	기타	줄포면	파산리	753-1			하	18	40	충적	1	40	40	부안069	5	Jgr	
BG4652	85-44	기타	줄포면	파산리	677			하	18	40	충적	1	40	40	부안069	5	Jgr	
BG4653	85-55	기타	줄포면	파산리	9-2			하	18	40	충적	1	40	40	부안059	5	Jgr	
BG4654	85-59	기타	줄포면	파산리	500-1			하	18	40	충적	1	40	40	부안059	5	Jgr	
BG4655	86-11	기타	줄포면	파산리	782-1			하	18	40	충적	1	40	40	부안069	5	Jgr	
BG4656	86-21	기타	줄포면	파산리	234			하	18	40	충적	1	40	40	부안069	5	Jgr	
BG4657	86-22	기타	줄포면	파산리	469			하	18	40	충적	1	40	40	부안059	5	Jgr	
BG4658	86-24	기타	줄포면	파산리	287-1			하	18	40	충적	1	40	40	부안059	5	Jgr	
BG4659	86-27	기타	줄포면	파산리	289-1			하	18	40	충적	1	40	40	부안069	5	Jgr	
BG4660	86-29	기타	줄포면	파산리	754			하	22	40	충적	1	40	40	부안069	5	Jgr	
BG4661	86-57	기타	줄포면	파산리	172-2			하	18	40	충적	1	40	40	부안069	5	Jgr	
BG4662	86-59	기타	줄포면	파산리	372-1			하	18	40	충적	1	40	40	부안059	5	Jgr	
BG4663	86-61	기타	줄포면	파산리	482-6			하	18	40	충적	1	40	40	부안059	5	Jgr	
BG4664	86-63	기타	줄포면	파산리	606-1			하	22	40	충적	1	40	40	부안059	5	Jgr	
BG4665	87-25	기타	줄포면	파산리	196			하	18	40	충적	1	40	40	부안069	5	Jgr	
BG4666	87-63	기타	줄포면	파산리	563-3			하	18	40	충적	1	40	40	부안059	5	Jgr	
BG4667	87-66	기타	줄포면	파산리	776-8			하	18	40	충적	1	40	40	부안069	5	Jgr	
BG4668	87-67	기타	줄포면	파산리	776-6			하	23	40	충적	1	40	40	부안069	5	Jgr	
BG4669	88-23	기타	줄포면	파산리	446			하	18	40	충적	1	40	40	부안059	5	Jgr	
BG4670	88-24	기타	줄포면	파산리	414			하	18	40	충적	1	40	40	부안068	5	Jgr	
BG4671	88-25	기타	줄포면	파산리	419-1			하	18	40	충적	1	40	40	부안059	5	Jgr	
BG4672	88-30	기타	줄포면	파산리	642-1			하	23	40	충적	1	40	40	부안069	5	Jgr	
BG4673	88-31	기타	줄포면	파산리	240			하	18	40	충적	1	40	40	부안069	5	Jgr	
BG4674	88-37	기타	줄포면	파산리	315			하	18	40	충적	1	40	40	부안069	5	Jgr	
BG4675	88-38	기타	줄포면	파산리	776-6			하	18	40	충적	1	40	40	부안069	5	Jgr	
BG4676	88-64	기타	줄포면	파산리	647-2			하	18	40	충적	1	40	40	부안068	5	Jgr	
BG4677	88-70	기타	줄포면	파산리	94			하	18	40	충적	1	40	40	부안059	5	Jgr	
BG4678	88-71	기타	줄포면	파산리	597-3			하	18	40	충적	1	40	40	부안059	5	Jgr	
BG4679	89-30	기타	줄포면	파산리	262			하	18	40	충적	1	40	40	부안059	5	Jgr	
BG4680	89-31	기타	줄포면	파산리	31			하	18	40	충적	1	40	40	부안059	5	Jgr	

<부록 2.1> 현장조사관정내역(계속)

관정공번	허가·신고 번호	허가 형태	읍/면	동/리	번지	사용자명	표고 (m)	관정 종류	우물 심도	우물 구경(mm)	관정 구분	펌프 마력(HP)	양수능력 (m³/일)	토출관 구경(mm)	도업 번호	소유역	지질 기호	해안거리 (m)
BG4681	89-39	기타	죽포면	파산리	320			농업	18	40	충적	1	40	40	부안059	5	Jgr	
BG4682	89-52	기타	죽포면	파산리	594			농업	18	40	충적	1	40	40	부안078	5	Jgr	
BG4683	89-61	기타	죽포면	파산리	448			농업	18	40	충적	1	40	40	부안059	5	Jgr	
BG4684	89-63	기타	죽포면	파산리	507-3			농업	18	40	충적	1	40	40	부안059	5	Jgr	
BG4685	89-67	기타	죽포면	파산리	470			농업	18	40	충적	1	40	40	부안059	5	Jgr	
BG4686	90-9	기타	죽포면	파산리	736			농업	20	40	충적	1	40	40	부안068	5	Jgr	
BG4687	90-15	기타	죽포면	파산리	757-19			농업	20	40	충적	1	40	40	부안069	5	Jgr	
BG4688	91-2	기타	죽포면	파산리	518			농업	20	40	충적	1	40	40	부안059	5	Jgr	
BG4689	91-6	기타	죽포면	파산리	678			농업	20	40	충적	1	40	40	부안069	5	Jgr	
BG4690	92-2	기타	죽포면	파산리	605-1			농업	20	40	충적	1	40	40	부안058	5	Jgr	
BG4691	92-4	기타	죽포면	파산리	414			농업	20	40	충적	1	40	40	부안068	5	Jgr	
BG4692	92-17	기타	죽포면	파산리	644-1			농업	20	40	충적	1	40	40	부안069	5	Jgr	
BG4693	92-18	기타	죽포면	파산리	757			농업	20	40	충적	1	40	40	부안069	5	Jgr	
BG4694	92-22	기타	죽포면	파산리	327			농업	20	40	충적	1	40	40	부안059	5	Jgr	
BG4695	93-3	기타	죽포면	파산리	605-1			농업	20	40	충적	1	40	40	부안058	5	Jgr	
BG4696	93-4	기타	죽포면	파산리	520-10			농업	20	40	충적	1	40	40	부안059	5	Jgr	
BG4697	93-19	기타	죽포면	파산리	665			농업	20	40	충적	1	40	40	부안068	5	Jgr	
BG4698	94-8	기타	죽포면	파산리	597			농업	20	40	충적	1	40	40	부안059	5	Jgr	
BG4699	94-13	기타	죽포면	파산리	483-3			농업	20	40	충적	1	40	40	부안059	5	Jgr	
BG4700	94-14	기타	죽포면	파산리	173			농업	20	40	충적	1	40	40	부안068	5	Jgr	
BG4701	94-37	기타	죽포면	파산리	497-2			농업	20	40	충적	1	40	40	부안059	5	Jgr	
BG4702	94-83	기타	죽포면	파산리	43-1			농업	20	40	충적	1	40	40	부안059	5	Jgr	
BG4703	94-84	기타	죽포면	파산리	285-1			농업	20	40	충적	1	40	40	부안059	5	Jgr	
BG4704	94-85	기타	죽포면	파산리	595-1			농업	20	40	충적	1	40	40	부안059	5	Jgr	
BG4705	94-88	기타	죽포면	파산리	578-2			농업	20	40	충적	1	40	40	부안059	5	Jgr	
BG4706	94-93	기타	죽포면	파산리	560-1			농업	20	40	충적	1	40	40	부안069	5	Jgr	
BG4707	94-100	기타	죽포면	파산리	577-19			농업	20	40	충적	1	40	40	부안059	5	Jgr	
BG4708	94-118	기타	죽포면	파산리	산8			농업	20	40	충적	1	40	40	부안069	5	Jgr	
BG4709	95-43	기타	죽포면	파산리	486			농업	20	40	충적	1	40	40	부안059	5	Jgr	
BG4710	95-44	기타	죽포면	파산리	246-3			농업	20	40	충적	1	40	40	부안069	5	Jgr	
BG4711	95-45	기타	죽포면	파산리	759-3			농업	20	40	충적	1	40	40	부안069	5	Jgr	
BG4712	95-89	기타	죽포면	파산리	449			농업	20	40	충적	1	40	40	부안059	5	Jgr	
BG4713	95-90	기타	죽포면	파산리	110-3			농업	20	40	충적	1	40	40	부안059	5	Jgr	
BG4714	95-91	기타	죽포면	파산리	583-2			농업	20	40	충적	1	40	40	부안059	5	Jgr	
BG4715	95-92	기타	죽포면	파산리	585-3			농업	20	40	충적	1	40	40	부안059	5	Jgr	
BG4716	95-94	기타	죽포면	파산리	758-31			농업	20	40	충적	1	40	40	부안069	5	Jgr	
BG4717	95-107	기타	죽포면	파산리	297			농업	20	40	충적	1	40	40	부안069	5	Jgr	
BG4718	95-223	기타	죽포면	파산리	696			농업	20	40	충적	1	40	40	부안069	5	Jgr	
BG4719	80-18	기타	죽포면	파산리	596-1			농업	20	40	충적	1	40	40	부안059	5	Jgr	

<부록 2.1> 현장조사관정내역(계속)

관정공번	허가_신고 번호	허가 형태	읍/면	동/리	번지	사용자명	표고 (m)	관정 용도	우물 심도	우물 구경(mm)	관정 구분	펌프 마력(HP)	양수능력 (m³/일)	토출관 구경(mm)	도엽 번호	소유역	지질 기호	해안거리 (m)
BG4720	80-19	기타	줄포면	파산리	244			농업	20	40	총적	1	40	40	부안069	5	Jgr	
BG4721	80-20	기타	줄포면	파산리	262			농업	20	40	총적	1	40	40	부안059	5	Jgr	
BG4722	80-23	기타	줄포면	파산리	259-1			농업	20	40	총적	1	40	40	부안059	5	Jgr	
BG4723	80-30	기타	줄포면	파산리	483-6			농업	20	40	총적	1	40	40	부안059	5	Jgr	
BG4724	80-59	기타	줄포면	파산리	373-1			농업	20	40	총적	1	40	40	부안059	5	Jgr	
BG4725	80-60	기타	줄포면	파산리	110-3			농업	20	40	총적	1	40	40	부안059	5	Jgr	
BG4726	80-77	기타	줄포면	파산리	759-1			농업	20	40	총적	1	40	40	부안069	5	Jgr	
BG4727	80-94	기타	줄포면	파산리	206			농업	20	40	총적	1	40	40	부안069	5	Jgr	
BG4728	80-97	기타	줄포면	파산리	178			농업	20	40	총적	1	40	40	부안069	5	Jgr	
BG4729	80-98	기타	줄포면	파산리	769-9			농업	20	40	총적	1	40	40	부안069	5	Jgr	
BG4730	80-99	기타	줄포면	파산리	769-13			농업	20	40	총적	1	40	40	부안069	5	Jgr	
BG4731	94-119	기타	줄포면	파산리	86			농업	120	80	암반	10	250	80	부안059	5	Jgr	
BG4732	75-3	기타	줄포면	파산리	2			생활	25	40	총적	0.3	30	25	부안059	5	Jgr	
BG4733	76-1	기타	줄포면	파산리	248			생활	27	40	총적	0.3	30	25	부안069	5	Jgr	
BG4734	77-4	기타	줄포면	파산리	696			생활	27	40	총적	0.3	30	25	부안069	5	Jgr	
BG4735	79-3	기타	줄포면	파산리	281			생활	26	40	총적	0.3	30	25	부안069	5	Jgr	
BG4736			진서면	진서리	1089-4	강정구	18.6	농업	75	200	암반	15	380	40	부안064	6	Qa	440
BG4737			진서면	석포리		김영학(이장)	20.0	생활	10	100	총적				부안064	6	Kav	1060
BG4738			진서면	석포리	605-17	이재영	10.0	농업	67	200	암반	5	250	75	부안064	6	Kav	
BG4739			진서면	석포리	101	강태구	23.7	농업	110	200	암반	3	150	40	부안064	6	Kav	1190
BG4740			진서면	석포리	75-1	최규갑	10.0	농업	126	200	암반	15	250	75	부안064	6	Kav	
BG4741			진서면	석포리	천961	김영명	13.9	농업	80	200	암반	15	500	50	부안054	6	Kav	
BG4742			진서면	석포리	465	박창규	20.0	농업	100	150	암반	5	150	50	부안054	6	Kav	2030
BG4743			진서면	석포리	428-5	박남술	13.1	생활	38	150	총적	10	450	75	부안054	6	Kav	1990
BG4744			진서면	석포리		박남술	36.2	농업	103	200	암반	5	250	75	부안054	6	Kav	2520
BG4745			진서면	석포리	537-1	심형섭	19.6	농업	140	200	암반	5	180	50	부안064	6	Kav	1280
BG4746			진서면	운호리	447	김성구	20.0	농업	154	200	암반	7.5	200	50	부안063	6	Kav	810
BG4747			진서면	운호리	96	김성구	10.0	생활	114	200	암반	5	300	50	부안063	6	Kav	
BG4748			진서면	운호리	100-3	김성구	17.7	농업	120	200	암반	7.5	220	50	부안063	6	Kav	1190
BG4749			진서면	운호리	산10-1	김성구	20.0	농업	154	200	암반	7.5	200	50	부안063	6	Kav	1620
BG4750			진서면	운호리	158	김성구	9.9	농업	150	200	암반	7.5	200	50	부안063	6	Kav	
BG4751			진서면	운호리	황포	전문식	20.0	농업	100	200	암반			50	부안063	6	Kav	
BG4752			진서면	운호리	371-7	조영구	30.8	생활	80	200	암반	5	250	38	부안062	6	Kav	
BG4753			진서면	운호리	작당	김용선	20.0	농업	120	200	암반	5	250	50	부안062	6	Kav	680
BG4754			진서면	운호리	중마동	박성기	20.0	농업	120	200	암반	5	250	75	부안062	6	Kav	620
BG4755			진서면	운호리	380-11	김영수	30.0	농업	100	200	암반	5	180	50	부안062	6	Kav	1440
BG4756			진서면	운호리	432-11	김영수	30.0	농업	82	200	암반	5	300	50	부안062	6	Kav	
BG4757			진서면	진서리	684	윤석환	20.0	농업	76	200	암반	10	576	50	부안055	6	Kav	
BG4758			진서면	진서리	639	최기룡	16.5	농업	76	200	암반	10	486	50	부안055	6	Kav	

<부록 2.1> 현장조사관정내역(계속)

관정공번	허가_신고 번호	허가 형태	읍/면	동/리	번지	사용자명	표고 (m)	관정 종도	우물 심도	우물 구경(mm)	관정 구분	펌프 마력(HP)	양수능력 (m³/일)	투출관 구경(mm)	도엽 번호	소유역	지질 기호	해안거리 (m)
BG4759			진서면	진서리	481-3	김원경	14.9	농업	80	200	압반	15	320	75	부안055	6	Kav	1970
BG4760			진서면	진서리	진동	고재철(이장)	24.1	생활	30	50	총적	0.5		50	부안055	6	Kav	
BG4761			진서면	진서리	원진서	김경무	10.0	농업	30	150	총적		100	40	부안065	6	Qa	
BG4762			진서면	진서리	원진서	김경무	10.0	농업	30	150	총적		50	35	부안065	6	Qa	
BG4763	17	기타	진서면	진서리	10-47		10.0	생활	80	200	총적	2	130	40	부안065	6	Kav	
BG4764	18	기타	진서면	진서리	648-1		10.0	생활	70	200	총적	2		40	부안055	6	Qa	1260
BG4765			진서면	윤호리	마동		30.0	농업	100	200	압반	0.5		40	부안051	6	Kav	
BG4766			진서면	윤호리	마동		10.0	농업	100	200	압반	0.5		40	부안051	6	Kav	
BG4767			진서면	윤호리	마동	송명희	20.0	농업	100	200	압반	0.5		40	부안062	6	Kav	
BG4768			진서면	윤호리	마동	유혜일	9.8	농업	100	200	압반	0.5		40	부안062	6	Kav	
BG4769			진서면	윤호리	소운호	김동연	20.0	농업	100	200	압반	0.5		40	부안063	6	Kav	
BG4770			진서면	윤호리	소운호		10.0	농업	100	200	압반	0.5		40	부안063	6	Kav	380
BG4771			진서면	윤호리	소운호	김동연	18.1	농업	100	200	압반	0.5		40	부안063	6	Kav	
BG4772			진서면	윤호리	황포		14.2	농업	100	200	압반	0.5		40	부안063	6	Kav	
BG4773			진서면	윤호리	황포		15.1	농업	100	200	압반	0.5		40	부안063	6	Kav	510
BG4774			진서면	석포리	석포2리	김규수	17.2	농업	100	200	압반	0.5		40	부안063	6	Kav	1170
BG4775			진서면	석포리	웅동		30.0	농업	100	200	압반	0.5		40	부안064	6	Kav	1110
BG4776			진서면	석포리	운담 465	박창규	15.1	농업	100	200	압반	0.5		40	부안054	6	Kav	
BG4777			진서면	윤호리	마동	곽원삼	12.3	농업	15	40	총적	0.5		40	부안062	6	Kav	
BG4778	55	기타	진서면	진서리	백포		12.8	농업	25	40	총적	0.5		40	부안055	6	Kav	1430
BG4779			진서면	진서리	염전		9.9	농업	25	40	총적	0.5		40	부안065	6	Kav	
BG4780	23	기타	진서면	진서리	작도		10.0	농업	34	40	총적	0.5		40	부안065	6	Kav	
BG4781	23	기타	진서면	진서리	작도	이여숙	10.0	농업	18	40	총적	0.5		40	부안065	6	Kav	
BG4782	23	기타	진서면	진서리	작도	배영수	20.0	농업	24	40	총적	0.5		40	부안065	6	Kav	
BG4783	23	기타	진서면	진서리	작도	이여옥	20.0	농업	8	40	총적	0.5		40	부안065	6	Kav	230
BG4784	90-3	기타	진서면	진서리	연동		10.0	농업	26	40	총적	0.5		40	부안065	6	Qa	
BG4785	90-3	기타	진서면	진서리	연동	최남신	10.0	농업	20	40	총적	0.5		40	부안065	6	Qa	
BG4786	90-3	기타	진서면	진서리	연동	임남철	10.0	농업	30	40	총적	0.5		40	부안055	6	Qa	
BG4787	90-3	기타	진서면	진서리	연동	김의철	9.9	농업	18	40	총적	0.5		40	부안056	6	Kav	1270
BG4788	90-3	기타	진서면	진서리	연동	김인환	10.0	농업	25	40	총적	0.5		40	부안056	6	Kav	
BG4789	90-3	기타	진서면	진서리	연동	배성수	12.2	농업	25	40	총적	0.5		40	부안056	6	Kav	
BG4790	90-3	기타	진서면	진서리	연동	오왕걸	9.7	농업	25	40	총적	0.5		40	부안056	6	Kav	
BG4791	90-3	기타	진서면	진서리	연동	이이송	10.0	농업	18	40	총적	0.5		40	부안056	6	Kav	
BG4792	90-3	기타	진서면	진서리	연동	김회영	9.4	농업	16	40	총적	0.5		40	부안055	6	Kav	
BG4793			진서면	진서리	진동	김기섭	9.7	농업	24	40	총적	0.5		40	부안055	6	Kav	1510
BG4794	52	기타	진서면	진서리	진서		10.0	농업	37	40	총적	0.5		40	부안055	6	Qa	
BG4795	52	기타	진서면	진서리	진서		10.0	농업	26	40	총적	0.5		40	부안055	6	Qa	
BG4796	52	기타	진서면	진서리	진서	김정순	10.0	농업	20	40	총적	0.5		40	부안065	6	Qa	
BG4797	52	기타	진서면	진서리	진서		10.0	농업	17	40	총적	0.5		40	부안065	6	Qa	

<부록 2.1> 현장조사관정내역(계속)

관정공번	허가_신고 번호	허가 형태	읍/면	동/리	번지	사용자명	표고 (m)	관정 용도	우물 심도	우물 구경(mm)	관정 구분	펌프 마력(HP)	양수능력 (m ³ /일)	토출관 구경(mm)	도엽 번호	소유역	지질 기호	해안거리 (m)
BG4798	52	기타	진서면	진서리	진서	장수철	16.3	농업	19	40	총적	0.5		40	부안065	6	Kav	
BG4799	52	기타	진서면	진서리	진서		10.9	농업	20	40	총적	0.5		40	부안055	6	Kav	
BG4800	1	기타	진서면	석포리	268			생활	90	50	총적	0.5	30	50	부안054	6	Kav	
BG4801	13	기타	진서면	석포리	795			농업	90	50	총적	0.5	30	50	부안064	6	Kav	
BG4802	20	기타	진서면	석포리	466-4			평업	90	50	압반	5.5	300	50	부안054	6	Kav	
BG4803	10	기타	진서면	운호리	71			농업	90	50	총적	0.5	30	50	부안063	6	Kav	
BG4804	5	기타	진서면	운호리	101			농업	90	50	총적	0.5	30	50	부안063	6	Kav	
BG4805	7	기타	진서면	운호리	238			생활	90	50	총적	0.5	30	50	부안063	6	Kav	
BG4806	11	기타	진서면	운호리	77-1			농업	90	50	총적	0.5	30	50	부안063	6	Kav	
BG4807	8	기타	진서면	운호리	231-1			생활	90	50	총적	0.5	30	50	부안063	6	Kav	
BG4808	99-23	허가	진서면	운호리	233-1번지			농업							부안063	6	Kav	
BG4809	94-7	기타	진서면	운호리	393-9			농업	18	40	총적	0.5	50	45	부안062	6	Kav	
BG4810	4	기타	진서면	운호리	404-1			생활	90	50	총적	0.5	30	50	부안062	6	Kav	
BG4811	9	기타	진서면	운호리	93-23			생활	90	50	총적	0.5	30	50	부안063	6	Kav	
BG4812	105	기타	진서면	운호리	산101-6			생활	80	150	압반	1	80	32	부안062	6	Kav	
BG4813	85-9	기타	진서면	진서리	1090			농업	18	40	총적	0.5	50	45	부안064	6	Qa	
BG4814	95-20	기타	진서면	진서리	12			농업	18	40	총적	0.5	50	45	부안056	6	Qa	
BG4815	84-5	기타	진서면	진서리	24			농업	18	40	총적	0.5	50	40	부안055	6	Kav	
BG4816	95-39	기타	진서면	진서리	41			농업	18	40	총적	0.5	50	45	부안055	6	Kav	
BG4817	88-13	기타	진서면	진서리	42			농업	18	40	총적	0.5	50	45	부안056	6	Qa	
BG4818	86-7	기타	진서면	진서리	63			농업	18	40	총적	0.5	50	45	부안065	6	Qa	
BG4819	86-4	기타	진서면	진서리	127			농업	18	40	총적	0.5	50	45	부안065	6	Qa	
BG4820	84-6	기타	진서면	진서리	140			농업	18	40	총적	0.5	50	40	부안065	6	Qa	
BG4821	86-1	기타	진서면	진서리	145			농업	18	40	총적	0.5	50	45	부안064	6	Kav	
BG4822	85-1	기타	진서면	진서리	146			농업	18	40	총적	0.5	50	45	부안064	6	Kav	
BG4823	89-8	기타	진서면	진서리	203			농업	18	40	총적	0.5	50	45	부안065	6	Qa	
BG4824	88-3	기타	진서면	진서리	222			농업	18	40	총적	0.5	50	45	부안066	6	Qa	
BG4825	88-12	기타	진서면	진서리	355			농업	18	40	총적	0.5	50	45	부안065	6	Qa	
BG4826	94-17	기타	진서면	진서리	362			농업	18	40	총적	0.5	50	45	부안055	6	Qa	
BG4827	95-50	기타	진서면	진서리	387			농업	18	40	총적	0.5	50	45	부안065	6	Qa	
BG4828	95-24	기타	진서면	진서리	451			농업	18	40	총적	0.5	50	45	부안055	6	Qa	
BG4829	89-16	기타	진서면	진서리	493			농업	18	40	총적	0.5	50	45	부안055	6	Qa	
BG4830	95-6	기타	진서면	진서리	495			농업	18	40	총적	0.5	50	45	부안055	6	Qa	
BG4831	95-21	기타	진서면	진서리	529			농업	18	40	총적	0.5	50	45	부안055	6	Kav	
BG4832	84-9	기타	진서면	진서리	543			농업	18	40	총적	0.5	50	45	부안055	6	Kav	
BG4833	88-17	기타	진서면	진서리	558			농업	18	40	총적	0.5	50	45	부안055	6	Kav	
BG4834	94-1	기타	진서면	진서리	584			농업	18	40	총적	0.5	50	45	부안055	6	Kav	
BG4835	89-5	기타	진서면	진서리	704			농업	18	40	총적	0.5	50	45	부안055	6	Kav	
BG4836	94-6	기타	진서면	진서리	744			농업	18	40	총적	0.5	50	45	부안065	6	Kav	

<부록 2.1> 현장조사관정내역(계속)

관정공번	허가_신고 번호	허가 형태	음/면	등/리	번지	사용자명	표고 (m)	관정 종도	우물 심도	우물 구경(mm)	관정 구분	펌프 마력(HP)	양수능력 (m ³ /일)	토출관 구경(mm)	도면 번호	소유역	지질 기호	해안거리 (m)
BG4837	9	기타	진서면	진서리	747			농업	18	40	총적	0.5	30	40	부안065	6	Kav	
BG4838	88-10	기타	진서면	진서리	755			농업	18	40	총적	0.5	50	45	부안055	6	Kav	
BG4839	95-51	기타	진서면	진서리	925			농업	18	40	총적	0.5	50	45	부안055	6	Qa	
BG4840	94-19	기타	진서면	진서리	930			농업	18	40	총적	0.5	50	45	부안055	6	Qa	
BG4841	94-2	기타	진서면	진서리	932			농업	18	40	총적	0.5	50	45	부안055	6	Qa	
BG4842	95-26	기타	진서면	진서리	981			농업	18	40	총적	0.5	50	45	부안065	6	Kav	
BG4843	89-7	기타	진서면	진서리	985			농업	18	40	총적	0.5	50	45	부안065	6	Kav	
BG4844	95-25	기타	진서면	진서리	991			농업	18	40	총적	0.5	50	45	부안065	6	Kav	
BG4845	85-6	기타	진서면	진서리	998			농업	18	40	총적	0.5	50	45	부안065	6	Kav	
BG4846	94-26	기타	진서면	진서리	1000			농업	18	40	총적	0.5	50	45	부안065	6	Kav	
BG4847	85-11	기타	진서면	진서리	1024			농업	18	40	총적	0.5	50	45	부안065	6	Kav	
BG4848	85-12	기타	진서면	진서리	1026			농업	18	40	총적	0.5	50	45	부안065	6	Kav	
BG4849	85-10	기타	진서면	진서리	1032			농업	18	40	총적	0.5	50	45	부안065	6	Kav	
BG4850	87-5	기타	진서면	진서리	1059			농업	18	40	총적	0.5	50	45	부안065	6	Kav	
BG4851	87-1	기타	진서면	진서리	1091			농업	18	40	총적	0.5	50	45	부안064	6	Qa	
BG4852	85-8	기타	진서면	진서리	1093			농업	18	40	총적	0.5	50	45	부안064	6	Qa	
BG4853	95-28	기타	진서면	진서리	1103			농업	18	40	총적	0.5	50	45	부안064	6	Qa	
BG4854	95-23	기타	진서면	진서리	1107			농업	18	40	총적	0.5	50	45	부안064	6	Qa	
BG4855	94-29	기타	진서면	진서리	1119			농업	18	40	총적	0.5	50	45	부안064	6	Qa	
BG4856	95-9	기타	진서면	진서리	1126			농업	18	40	총적	0.5	50	45	부안064	6	Qa	
BG4857	94-31	기타	진서면	진서리	1127			농업	18	40	총적	0.5	50	45	부안064	6	Qa	
BG4858	86-3	기타	진서면	진서리	1128			농업	18	40	총적	0.5	50	45	부안064	6	Qa	
BG4859	89-17	기타	진서면	진서리	1142			농업	18	40	총적	0.5	50	45	부안064	6	Qa	
BG4860	98-9	허가	진서면	진서리	1227			농업	60	200	암반	1	140	32	부안065	6	Kav	
BG4861	84-2	기타	진서면	진서리	34-2			농업	18	40	총적	0.5	50	40	부안056	6	Kav	
BG4862	95-41	기타	진서면	진서리	44-5			농업	18	40	총적	0.5	50	45	부안056	6	Qa	
BG4863	94-15	기타	진서면	진서리	47-1			농업	18	40	총적	0.5	50	45	부안055	6	Kav	
BG4864	94-16	기타	진서면	진서리	67-1			농업	18	40	총적	0.5	50	45	부안055	6	Kav	
BG4865	86-6	기타	진서면	진서리	29-3			농업	18	40	총적	0.5	50	45	부안055	6	Kav	
BG4866	95-52	기타	진서면	진서리	29-3			농업	18	40	총적	0.5	50	45	부안055	6	Kav	
BG4867	88-16	기타	진서면	진서리	6-1			농업	18	40	총적	0.5	50	45	부안056	6	Kav	
BG4868	87-2	기타	진서면	진서리	28-9			농업	18	40	총적	0.5	50	45	부안055	6	Kav	
BG4869	95-37	기타	진서면	진서리	31-12			농업	18	40	총적	0.5	50	45	부안055	6	Kav	
BG4870	8	기타	진서면	진서리	1018-30			생협	18	40	총적	0.5	50	40	부안065	6	Kav	
BG4871	84-14	기타	진서면	진서리	1026-7			농업	18	40	총적	0.5	50	45	부안065	6	Kav	
BG4872	84-13	기타	진서면	진서리	1050-13			농업	18	40	총적	0.5	50	45	부안065	6	Kav	
BG4873	94-32	기타	진서면	진서리	1057-3			농업	18	40	총적	0.5	50	45	부안065	6	Kav	
BG4874	94-30	기타	진서면	진서리	1064-2			농업	18	40	총적	0.5	50	45	부안064	6	Kav	
BG4875	86-2	기타	진서면	진서리	1150-2			농업	18	40	총적	0.5	50	45	부안064	6	Qa	

<부록 2.1> 현장조사관정내역(계속)

관정공번	허가_신고 번호	허가 형태	읍/면	동/리	번지	사용자명	표고 (m)	관정 용도	우물 심도	우물 구경(mm)	관정 구분	펌프 마력(HP)	양수능력 (m³/일)	토출관 구경(mm)	도엽 번호	소유역	지질 기호	해안거리 (m)
BG4876	4	기타	진서면	진서리	141-4			농업	40	40	총적	0.5		40	부안065	6	Qa	
BG4877	3	기타	진서면	진서리	282-3			농업	18	40	총적	0.5		40	부안065	6	Qa	
BG4878	6	기타	진서면	진서리	28-27			농업	18	40	총적	0.5	50	40	부안055	6	Kav	
BG4879	89-10	기타	진서면	진서리	28-54			농업	18	40	총적	0.5	50	45	부안055	6	Kav	
BG4880	88-9	기타	진서면	진서리	29-13			농업	18	40	총적	0.5	50	45	부안055	6	Kav	
BG4881	88-5	기타	진서면	진서리	31-19			농업	18	40	총적	0.5	50	45	부안056	6	Kav	
BG4882	88-15	기타	진서면	진서리	31-23			농업	18	40	총적	0.5	50	45	부안055	6	Kav	
BG4883	95-46	기타	진서면	진서리	453-1			농업	18	40	총적	0.5	50	45	부안055	6	Qa	
BG4884	95-43	기타	진서면	진서리	453-4			농업	18	40	총적	0.5	50	45	부안055	6	Qa	
BG4885	84-8	기타	진서면	진서리	534-2			농업	18	40	총적	0.5	50	45	부안055	6	Kav	
BG4886	88-14	기타	진서면	진서리	547-7			농업	18	40	총적	0.5	50	45	부안055	6	Kav	
BG4887	18	기타	진서면	진서리	648-1			농업	90	50	총적	0.5	30	50	부안055	6	Kav	
BG4888	94-24	기타	진서면	진서리	664-1			농업	18	40	총적	0.5	50	45	부안055	6	Kav	
BG4889	94-20	기타	진서면	진서리	666-2			농업	18	40	총적	0.5	50	45	부안055	6	Kav	
BG4890	85-7	기타	진서면	진서리	747-1			농업	18	40	총적	0.5	50	45	부안065	6	Kav	
BG4891	88-8	기타	진서면	진서리	747-7			농업	18	40	총적	0.5	50	45	부안065	6	Kav	
BG4892	94-8	기타	진서면	진서리	779-1			농업	18	40	총적	0.5	50	45	부안055	6	Kav	
BG4893	95-27	기타	진서면	진서리	779-2			농업	18	40	총적	0.5	50	45	부안055	6	Kav	
BG4894	87-3	기타	진서면	진서리	991-2			농업	18	40	총적	0.5	50	45	부안065	6	Kav	
BG4895	95-15	기타	진서면	진서리	993-2			농업	18	40	총적	0.5	50	45	부안065	6	Kav	
BG4896			하서면	백련리	642	송병렬	13.2	농업	102	200	암반	7.5	200	50	부안014	2	Kav	
BG4897	95-192	허가	하서면	백련리	567-1	조월제	18.3	농업	104	200	암반	7.5	200	50	부안014	2	Jgr	690
BG4898	94-49	허가	하서면	백련리	543-22	이원식	10.1	농업	106	200	암반	10	250	65	부안015	2	Qa	
BG4899	95-194	허가	하서면	백련리	1117-1	송점식	7.0	농업	96	200	암반	7.5	250	75	부안015	2	Qa	
BG4900			하서면	백련리	550-1	지장수	15.0	농업	100	200	암반	5	170	50	부안015	2	Qa	740
BG4901	94-48	허가	하서면	백련리	226-1	이정오	25.9	농업	120	200	암반	7.5	250	65	부안015	2	Jgr	
BG4902			하서면	석상리	용와	최주열	40.0	농업	84	200	암반	5	220	50	부안026	2	Kav	
BG4903			하서면	석상리	756	하종대	20.0	농업	86	200	암반	5	150	50	부안017	2	Kav	
BG4904			하서면	석상리	661-1	임형근	18.1	농업	100	200	암반	5	190	50	부안017	2	Kav	
BG4905	89-79	허가	하서면	장신리	평지	윤석봉	10.0	생활	111	200	암반		150	50	부안006	2		300
BG4906	94-24	허가	하서면	장신리	1149-1	이세관	10.0	농업	79	200	암반	10	220	65	부안005	2		
BG4907			하서면	장신리	2086	전용철	10.0	농업	70	200	암반	5	150	50	부안006	2	Qa	
BG4908			하서면	장신리	2193	이승중	43.9	농업	100	200	암반	5	400	50	부안006	2	Qa	1050
BG4909			하서면	장신리	1331	이승중	25.6	농업	70	200	암반	5	150	50	부안006	2	Jgr	1170
BG4910			하서면	장신리	1406	이승중	10.0	농업	80	200	암반	7.5		40	부안006	2	Jgr	
BG4911	89-80	허가	하서면	장신리	양지	손금국	17.7	농업	100	200	암반		200	75	부안006	2	Jgr	
BG4912			하서면	장신리	복용	백형열	18.2	농업	100	200	암반		151	50	부안005	2	Jgr	
BG4913			하서면	장신리	410	김재환	20.0	농업	78	200	암반	15	400	75	부안015	2	Qa	
BG4914			하서면	장신리	장신	류대훈	16.8	생활	115	200	암반		151	50	부안005	2	Qa	500

<부록 2.1> 현장조사관정내역(계속)

관정공번	허가_신고 번호	허가 형태	읍/면	동/리	번지	사용자명	표고 (m)	관정 용도	우물 심도	우물 구경(mm)	관정 구분	펌프 마력(HP)	양수능력 (m³/일)	토출관 구경(mm)	도엽 번호	소유역	지질 기호	해안거리 (m)
BG4915			하서면	장신리	1364	윤광문	38.7	농업	83	200	암반	10	250	50	부안005	2	Jgr	
BG4916			하서면	장신리	2151	손성일	10.0	농업	100	200	암반			50	부안015	2	Qa	
BG4917			하서면	장신리	장원	임춘식	10.0	생활	100	200	암반			50	부안015	2	Qa	
BG4918			하서면	장신리	213-1		30.0	농업	100	200	암반	5	700	50	부안016	2	Jgr	
BG4919			하서면	신성리	219-9	김연배	25.4	농업	100	200	암반			50	부안016	2	Jgr	2050
BG4920			하서면	청호리	서당	박래춘	20.0	농업	100	200	암반	3		50	부안016	2	Jgr	
BG4921			하서면	청호리	계곡	고희춘	25.5	생활	100	200	암반	3		50	부안016	2	Jgr	
BG4922			하서면	청호리	계곡	고상호	30.1	농업	100	200	암반	10	250	50	부안016	2	Jgr	3010
BG4923			하서면	장신리	959	김갑태	27.3	농업	100	200	암반			50	부안016	2	Jgr	
BG4924			하서면	장신리	산41-1	이장노	30.0	농업	70	200	암반	10	245	75	부안016	2	Jgr	
BG4925			하서면	백련리	142-14	송병렬	17.8	농업	194	200	암반	7.5	150	50	부안014	2	Kav	
BG4926	86-25	허가	하서면	장신리	불등	최행규(이장)	10.0	생활	30	40	충적			40	부안005	2		
BG4927			하서면	장신리	장신	류재훈	10.0	농업	130	200	암반		300	50	부안005	2	Qa	
BG4928			하서면	백련리	대광	류재학	30.0	농업	100	200	암반			50	부안024	2	Kav	2980
BG4929			하서면	석상리		하서중학교	21.9	생활	70	200	암반	2	136	70	부안016	2	Jgr	3330
BG4930			하서면	석상리	반암	청일수산	10.0	농업	100	200	암반			50	부안017	2	Qa	
BG4931	86-25	허가	하서면	장신리	불등	동양수산	10.0	농업	100	200	암반			50	부안006	2	Qa	
BG4932			하서면	백련리	삼산	산내물식품	12.5	농업	100	200	암반			40	부안015	2	Jgr	1460
BG4933			하서면	석상리			20.0	농업	26	40	암반	0.5		40	부안017	2	Kav	
BG4934			상서면	풍장리	상서관정포함	최기현	30.0	생활	20	200	암반	5		40	부안027	2	Kav	
BG4935			하서면	신촌리		조원재	9.8	농업	20	200	암반	0.5		200	부안014	2	Qa	
BG4936			하서면	석상리		홍일권	20.0	농업	20	200	암반	0.5		40	부안017	2	Kav	4780
BG4937			하서면	장신리	신송	김명춘	19.2	농업	30	200	암반	0.5		40	부안016	2	Jgr	
BG4938			하서면	장신리	신송		19.4	농업	35	200	암반	0.5		40	부안016	2	Jgr	
BG4939			하서면	장신리	장신	전승학	20.0	농업	30	150	암반	0.5		40	부안005	2	Qa	
BG4940			하서면	원독리		김영자	10.0	농업	12	40	충적	0.5		40	부안017	2	Qa	
BG4941			하서면	어름골			40.0	농업	25	40	충적	0.5		40	부안026	2	Kav	4560
BG4942			하서면	석상리	석상		19.7	농업	15	40	충적	0.5		40	부안017	2	Kav	
BG4943			하서면	석상리	석하		17.2	농업	15	40	충적	0.5		40	부안017	2	Jgr	4390
BG4944			하서면	석상리	석하		15.8	농업	20	40	충적	0.5		40	부안017	2	Jgr	
BG4945			하서면	석상리	청일		23.1	농업	20	40	충적	0.5		40	부안015	2	Jgr	
BG4946			하서면	석상리	안암		12.8	농업	30	40	충적	0.5		40	부안017	2	Qa	
BG4947			하서면	장신리	신송		20.0	농업	35	40	충적	0.5		40	부안016	2	Jgr	2390
BG4948			하서면	장신리	신송	임상택	20.0	농업	30	40	충적	0.5		40	부안016	2	Jgr	
BG4949			하서면	장신리	신성		22.4	농업	18	40	충적	0.5		40	부안016	2	Jgr	
BG4950			하서면	장신리	송림		40.0	농업	25	40	충적	0.5		40	부안016	2	Jgr	
BG4951			하서면	장신리	송림		30.0	농업	15	40	충적	0.5		40	부안016	2	Jgr	
BG4952	89-80	허가	하서면	양지		손종국	11.5	농업	30	40	충적	0.5		40	부안005	2		
BG4953			하서면	장신리	북룡		14.3	농업	30	40	충적	0.5		40	부안015	2	Jgr	

<부록 2.1> 현장조사관정내역(계속)

관정공번	허가_신고 번호	허가 형태	읍/면	동/리	번지	사용자명	표고 (m)	관정 용도	우물 심도	우물 구경(mm)	관정 구분	펌프 마력(HP)	양수능력 (m ³ /일)	토출관 구경(mm)	도업 번호	소유역	지질 기호	해안거리 (m)
BG4954			하서면	장신리	복룡		11.8	농업	35	40	충적	0.5		40	부안015	2	Jgr	1160
BG4955			하서면	장신리	장신		12.7	농업	30	40	충적	0.5		40	부안015	2	Qa	
BG4956			하서면	장신리	장신		10.0	농업	18	40	충적	0.5		40	부안005	2	Qa	
BG4957			하서면	장신리	장신		10.0	농업	25	40	충적	0.5		40	부안005	2	Qa	
BG4958			하서면	장신리	장신		11.1	농업	15	40	충적	0.5		40	부안005	2		170
BG4959			하서면	장신리	장신		10.0	농업	15	40	충적	0.5		40	부안005	2		170
BG4960			하서면	장신리	장원		10.0	농업	20	40	충적	0.5		40	부안005	2		170
BG4961			하서면				18.4	농업	20	40	충적	0.5		40	부안016	2	Jgr	
BG4962			하서면	장신리	장원		10.0	농업	30	40	충적	0.5		40	부안015	2	Qa	
BG4963			하서면				10.0	농업	35	40	충적	0.5		40	부안015	2	Qa	
BG4964			하서면	장신리	농소		10.8	농업	8.2	40	충적	0.5		40	부안005	2	Qa	
BG4965			하서면	장신리	농소		10.0	농업	15	40	충적	0.5		40	부안015	2	Qa	
BG4966			하서면	장신리	장원		10.0	농업	15	40	충적	0.5		40	부안015	2	Qa	
BG4967			하서면		등용리		30.0	농업	15	40	충적	0.5		40	부안016	2	Jgr	
BG4968	84-22	허가	하서면		금산		14.2	농업	15	40	충적	0.5		40	부안015	2	Jgr	
BG4969			하서면	청소리	농원		12.2	농업	20	40	충적	0.5		40	부안007	2	Jgr	3160
BG4970			하서면	청소리	계곡		14.5	농업	20	40	충적	0.5		40	부안007	2	Jgr	3320
BG4971			하서면		청실		10.0	농업	30	40	충적	0.5		40	부안017	2	Qa	
BG4972			하서면		청실		9.6	농업	35	40	충적	0.5		40	부안017	2	Qa	
BG4973			하서면				30.0	농업	30	40	충적	0.5		40	부안016	2	Jgr	
BG4974			하서면				10.2	농업	15	40	충적	0.5		40	부안017	2	Jgr	
BG4975			하서면	신기리			8.5	농업	20	40	충적	0.5		40	부안017	2	Qa	
BG4976			하서면	신기리			10.0	농업	19	40	충적	0.5		40	부안017	2	Jgr	
BG4977	95-34	허가	하서면	백련리	475		30.0	농업	18	40	충적	1.5	50	40	부안015	2	Qa	
BG4978	95-35	허가	하서면	백련리	120-2		30.0	농업	18	40	충적	1.5	50	40	부안015	2	Jgr	
BG4979	95-77	허가	하서면	백련리	219-3		30.0	농업	18	40	충적	1.5	50	40	부안015	2	Jgr	
BG4980	95-78	허가	하서면	백련리	1130-3		30.0	농업	18	40	충적	1.5	50	40	부안015	2	Jgr	
BG4981	95-79	허가	하서면	백련리	453		30.0	농업	18	40	충적	1.5	50	40	부안015	2	Jgr	
BG4982	95-80	허가	하서면	백련리	1110-2		30.0	농업	18	40	충적	1.5	50	40	부안014	2	Qa	
BG4983	95-81	허가	하서면	백련리	919		30.0	농업	18	40	충적	1.5	50	40	부안024	2	Kav	
BG4984	95-82	허가	하서면	백련리	937		30.0	농업	18	40	충적	1.5	50	40	부안024	2	Kav	
BG4985	95-140	허가	하서면	백련리	789		30.0	농업	18	40	충적	1.5	50	40	부안015	2	Qa	
BG4986	95-142	허가	하서면	백련리	1110-4		30.0	농업	18	40	충적	1.5	50	40	부안014	2	Qa	
BG4987	95-143	허가	하서면	백련리	559-5		30.0	농업	18	40	충적	1.5	50	40	부안015	2	Qa	
BG4988	95-144	허가	하서면	백련리	914		30.0	농업	18	40	충적	1.5	50	40	부안024	2	Kav	
BG4989	95-146	허가	하서면	백련리	803		30.0	농업	18	40	충적	1.5	50	40	부안015	2	Qa	
BG4990	95-148	허가	하서면	백련리	1137-3		30.0	농업	18	40	충적	1.5	50	40	부안015	2	Jgr	
BG4991	95-149	허가	하서면	백련리	128-1		30.0	농업	18	40	충적	1.5	50	40	부안015	2	Jgr	
BG4992	95-150	허가	하서면	백련리	792-1		30.0	농업	18	40	충적	1.5	50	40	부안024	2	Kav	

<부록 2.1> 현장조사관정내역(계속)

관정공번	허가_신고 번호	허가 형태	읍/면	동/리	번지	사용자명	표고 (m)	관정 용도	우물 심도	우물 구경(mm)	관정 구분	펌프 마력(HP)	양수능력 (m³/일)	토출관 구경(mm)	도면 번호	소유역	지질 기호	해안거리 (m)
BG4993	95-151	허가	하서면	백련리	1136-6		30.0	농업	18	40	총적	1.5	50	40	부안015	2	Jgr	
BG4994	95-152	허가	하서면	백련리	1128-2		30.0	농업	18	40	총적	1.5	50	40	부안015	2	Qa	
BG4995	95-153	허가	하서면	백련리	1115-2		30.0	농업	18	40	총적	1.5	50	40	부안015	2	Qa	
BG4996	95-154	허가	하서면	백련리	404-21		30.0	농업	18	40	총적	1.5	50	40	부안015	2	Jgr	
BG4997	95-155	허가	하서면	백련리	404-4		30.0	농업	18	40	총적	1.5	50	40	부안015	2	Qa	
BG4998	95-156	허가	하서면	백련리	1119-3		30.0	농업	18	40	총적	1.5	50	40	부안015	2	Qa	
BG4999	95-157	허가	하서면	백련리	687		30.0	농업	18	40	총적	1.5	50	40	부안014	2		
BG5000	95-178	허가	하서면	백련리	6-10		30.0	농업	18	40	총적	1.5	50	40	부안016	2	Kav	
BG5001	95-189	허가	하서면	백련리	382-2		30.0	농업	18	40	총적	1.5	50	40	부안015	2	Jgr	
BG5002	94-2	허가	하서면	백련리	227-1		30.0	농업	18	40	총적	1.5	50	40	부안015	2	Jgr	
BG5003	94-19	허가	하서면	백련리	549-3		30.0	농업	18	40	총적	1.5	50	40	부안015	2	Qa	
BG5004	94-38	허가	하서면	백련리	500-2		30.0	농업	18	40	총적	1.5	50	40	부안015	2		
BG5005	93-1	허가	하서면	백련리	16-3		30.0	농업	18	40	총적	1.5	50	40	부안015	2	Jgr	
BG5006	92-33	허가	하서면	백련리	553		30.0	농업	18	40	총적	1.5	50	40	부안015	2	Qa	
BG5007	90-10	허가	하서면	백련리	1035-2		30.0	농업	18	40	총적	1.5	50	40	부안024	2	Kav	
BG5008	83-18	허가	하서면	백련리	260		30.0	농업	18	40	총적	1.5	50	40	부안015	2	Jgr	
BG5009	94-49	허가	하서면	백련리	543-22	이원식	30.0	농업	78	200	압반		28	50	부안015	2	Qa	
BG5010	95-192	허가	하서면	백련리	567-1	조철제	30.0	농업	78	200	압반		28	50	부안014	2	Jgr	
BG5011	95-193	허가	하서면	백련리	642		30.0	농업	78	200	압반		28	50	부안014	2	Kav	
BG5012	95-194	허가	하서면	백련리	1117-1	송점식	30.0	농업	78	200	압반		28	50	부안015	2	Qa	
BG5013	89-77	허가	하서면	백련리	680-1		30.0	농업	18	40	총적	1.5	50	40	부안014	2		
BG5014	93-21	허가	하서면	백련리	938-6		30.0	농업	18	40	총적	1.5	50	40	부안024	2	Kav	
BG5015	88-43	허가	하서면	백련리	700		30.0	농업	18	40	총적	1.5	50	40	부안024	2	Kav	
BG5016	97-19	허가	하서면	백련리	산41-8			생활	200	200	압반	5	100	50	부안015	2	Jgr	
BG5017	95-34	허가	하서면	백련리	475			농업	18	40	총적	1.5	50	40	부안015	2	Qa	
BG5018	95-35	허가	하서면	백련리	120-2			농업	18	40	총적	1.5	50	40	부안015	2	Jgr	
BG5019	95-77	허가	하서면	백련리	219-3			농업	18	40	총적	1.5	50	40	부안015	2	Jgr	
BG5020	95-78	허가	하서면	백련리	1130-3			농업	18	40	총적	1.5	50	40	부안015	2	Jgr	
BG5021	95-79	허가	하서면	백련리	453			농업	18	40	총적	1.5	50	40	부안015	2	Jgr	
BG5022	95-80	허가	하서면	백련리	1110-2			농업	18	40	총적	1.5	50	40	부안014	2	Qa	
BG5023	95-82	허가	하서면	백련리	937			농업	18	40	총적	1.5	50	40	부안024	2	Kav	
BG5024	95-140	허가	하서면	백련리	789			농업	18	40	총적	1.5	50	40	부안015	2	Qa	
BG5025	95-142	허가	하서면	백련리	1110-4			농업	18	40	총적	1.5	50	40	부안014	2	Qa	
BG5026	95-143	허가	하서면	백련리	559-5			농업	18	40	총적	1.5	50	40	부안015	2	Qa	
BG5027	95-144	허가	하서면	백련리	914			농업	18	40	총적	1.5	50	40	부안024	2	Kav	
BG5028	95-146	허가	하서면	백련리	803			농업	18	40	총적	1.5	50	40	부안015	2	Qa	
BG5029	95-148	허가	하서면	백련리	1137-3			농업	18	40	총적	1.5	50	40	부안015	2	Jgr	
BG5030	95-149	허가	하서면	백련리	128-1			농업	18	40	총적	1.5	50	40	부안015	2	Jgr	
BG5031	95-150	허가	하서면	백련리	792-1			농업	18	40	총적	1.5	50	40	부안024	2	Kav	

<부록 2.1> 현장조사관정내역(계속)

관정공번	허가_신고 번호	허가 형태	읍/면	동/리	번지	사용자명	표고 (m)	관정 종도	우물 심도	우물 구경(mm)	관정 구분	펌프 마력(HP)	양수능력 (m³/일)	토출관 구경(mm)	도엽 번호	소유역	지질 기호	해안거리 (m)
BG5032	95-151	허가	하서면	백련리	1136-6			농업	18	40	총적	1.5	50	40	부안015	2	Jgr	
BG5033	95-152	허가	하서면	백련리	1128-2			농업	18	40	총적	1.5	50	40	부안015	2	Qa	
BG5034	95-153	허가	하서면	백련리	1115-2			농업	18	40	총적	1.5	50	40	부안015	2	Qa	
BG5035	95-154	허가	하서면	백련리	404-21			농업	18	40	총적	1.5	50	40	부안015	2	Jgr	
BG5036	95-155	허가	하서면	백련리	404-4			농업	18	40	총적	1.5	50	40	부안015	2	Qa	
BG5037	95-156	허가	하서면	백련리	1119-3			농업	18	40	총적	1.5	50	40	부안015	2	Qa	
BG5038	95-157	허가	하서면	백련리	687			농업	18	40	총적	1.5	50	40	부안014	2		
BG5039	95-178	허가	하서면	백련리	6-10			농업	18	40	총적	1.5	50	40	부안016	2	Kav	
BG5040	94-2	허가	하서면	백련리	227-1			농업	18	40	총적	1.5	50	40	부안015	2	Jgr	
BG5041	94-19	허가	하서면	백련리	549-3			농업	18	40	총적	1.5	50	40	부안015	2	Qa	
BG5042	94-38	허가	하서면	백련리	500-2			농업	18	40	총적	1.5	50	40	부안015	2		
BG5043	93-1	허가	하서면	백련리	16-3			농업	18	40	총적	1.5	50	40	부안015	2	Jgr	
BG5044	92-33	허가	하서면	백련리	553			농업	18	40	총적	1.5	50	40	부안015	2	Qa	
BG5045	90-10	허가	하서면	백련리	1035-2			농업	18	40	총적	1.5	50	40	부안024	2	Kav	
BG5046	94-49	허가	하서면	백련리	543-22	이원식		농업	78	200	압반		28	50	부안015	2	Qa	
BG5047	93-21	허가	하서면	백련리	938-6			관정	18	40	총적	1.5	50	40	부안024	2	Kav	
BG5048	2000-16	허가	하서면	백련리	555-3			생활	70	250	압반	1	97	40	부안015	2	Qa	
BG5049	2001-10	허가	하서면	백련리	714			농업	60	200	압반	3	145	50	부안014	2		
BG5050	2000-4	허가	하서면	백련리	584-1			생활	70	150	압반	1	78	25	부안014	2	Kav	
BG5051	2001-12	허가	하서면	백련리	산142-14			농업	194	250	압반	3	150	50	부안014	2	Kav	
BG5052	84-23	기타	하서면	백련리	45-1		30.0	생활	18	40	총적	1.5	50	40	부안015	2	Jgr	
BG5053	85-60	기타	하서면	백련리	45-1		30.0	생활	18	40	총적	1.5	50	40	부안015	2	Jgr	
BG5054	95-19	허가	하서면	석상리	153-1		30.0	농업	18	40	총적	1.5	50	40	부안017	2	Qa	
BG5055	95-24	허가	하서면	석상리	524		30.0	농업	18	40	총적	1.5	50	40	부안016	2	Jgr	
BG5056	95-27	허가	하서면	석상리	473		30.0	농업	18	40	총적	1.5	50	40	부안016	2	Jgr	
BG5057	95-31	허가	하서면	석상리	438		30.0	농업	18	40	총적	1.5	50	40	부안016	2	Jgr	
BG5058	95-44	허가	하서면	석상리	425-3		30.0	농업	18	40	총적	1.5	50	40	부안016	2	Jgr	
BG5059	95-67	허가	하서면	석상리	184		30.0	농업	18	40	총적	1.5	50	40	부안017	2	Qa	
BG5060	95-70	허가	하서면	석상리	303-1		30.0	농업	18	40	총적	1.5	50	40	부안017	2	Jgr	
BG5061	95-71	허가	하서면	석상리	155-15		30.0	농업	18	40	총적	1.5	50	40	부안017	2	Qa	
BG5062	95-72	허가	하서면	석상리	219-1		30.0	농업	18	40	총적	1.5	50	40	부안017	2	Qa	
BG5063	95-73	허가	하서면	석상리	217-1		30.0	농업	18	40	총적	1.5	50	40	부안017	2	Qa	
BG5064	95-74	허가	하서면	석상리	593-3		30.0	농업	18	40	총적	1.5	50	40	부안017	2	Jgr	
BG5065	95-75	허가	하서면	석상리	474		30.0	농업	18	40	총적	1.5	50	40	부안016	2	Jgr	
BG5066	95-97	허가	하서면	석상리	428-4		30.0	농업	18	40	총적	1.5	50	40	부안016	2	Jgr	
BG5067	95-115	허가	하서면	석상리	150-1		30.0	농업	18	40	총적	1.5	50	40	부안017	2	Qa	
BG5068	95-116	허가	하서면	석상리	594		30.0	농업	18	40	총적	1.5	50	40	부안017	2	Jgr	
BG5069	95-117	허가	하서면	석상리	299-1		30.0	농업	18	40	총적	1.5	50	40	부안017	2	Jgr	
BG5070	95-120	허가	하서면	석상리	304-3		30.0	농업	18	40	총적	1.5	50	40	부안017	2	Jgr	

<부록 2.1> 현장조사관정내역(계속)

관정공번	허가_신고 번호	허가 형태	읍/면	동/리	번지	사용자명	표고 (m)	관정 종류	우물 심도	우물 구경(mm)	관정 구분	펌프 마력(HP)	양수능력 (m³/일)	토출관 구경(mm)	도엽 번호	소유역	지질 기호	해안거리 (m)
BG5071	95-122	허가	하서면	석상리	302-5		30.0	양표	18	40	총적	1.5	50	40	부안017	2	Jgr	
BG5072	95-123	허가	하서면	석상리	77-3		30.0	양표	18	40	총적	1.5	50	40	부안017	2	Jgr	
BG5073	95-127	허가	하서면	석상리	211-1		30.0	양표	18	40	총적	1.5	50	40	부안017	2	Qa	
BG5074	95-130	허가	하서면	석상리	177-3		30.0	양표	18	40	총적	1.5	50	40	부안017	2	Qa	
BG5075	95-131	허가	하서면	석상리	157-1		30.0	양표	18	40	총적	1.5	50	40	부안017	2	Qa	
BG5076	95-132	허가	하서면	석상리	228-2		30.0	양표	18	40	총적	1.5	50	40	부안017	2	Qa	
BG5077	95-133	허가	하서면	석상리	78-2		30.0	양표	18	40	총적	1.5	50	40	부안017	2	Jgr	
BG5078	95-139	허가	하서면	석상리	502		30.0	양표	18	40	총적	1.5	50	40	부안016	2	Jgr	
BG5079	95-179	허가	하서면	석상리	762-2		30.0	양표	18	40	총적	1.5	50	40	부안027	2	Kav	
BG5080	95-182	허가	하서면	석상리	247		30.0	양표	18	40	총적	1.5	50	40	부안017	2	Qa	
BG5081	95-186	허가	하서면	석상리	559-3		30.0	양표	18	40	총적	1.5	50	40	부안017	2	Jgr	
BG5082	95-187	허가	하서면	석상리	693-4		30.0	양표	18	40	총적	1.5	50	40	부안017	2	Qa	
BG5083	95-188	허가	하서면	석상리	586		30.0	양표	18	40	총적	1.5	50	40	부안017	2	Jgr	
BG5084	94-44	허가	하서면	석상리	238-1		30.0	양표	18	40	총적	1.5	50	40	부안017	2	Qa	
BG5085	92-23	허가	하서면	석상리	438		30.0	양표	18	40	총적	1.5	50	40	부안016	2	Jgr	
BG5086	92-34	허가	하서면	석상리	425-3		30.0	양표	18	40	총적	1.5	50	40	부안016	2	Jgr	
BG5087	90-3	허가	하서면	석상리	213-10		30.0	양표	18	40	총적	1.5	50	40	부안017	2	Qa	
BG5088	88-3	허가	하서면	석상리	285-1		30.0	양표	18	40	총적	1.5	50	40	부안017	2	Jgr	
BG5089	88-6	허가	하서면	석상리	456-1		30.0	양표	18	40	총적	1.5	50	40	부안016	2	Jgr	
BG5090	88-21	허가	하서면	석상리	407-1		30.0	양표	18	40	총적	1.5	50	40	부안016	2	Jgr	
BG5091	88-26	허가	하서면	석상리	523-15		30.0	양표	18	40	총적	1.5	50	40	부안016	2	Jgr	
BG5092	87-2	허가	하서면	석상리	763-2		30.0	양표	18	40	총적	1.5	50	40	부안027	2	Kav	
BG5093	85-5	허가	하서면	석상리	502-1		30.0	양표	18	40	총적	1.5	50	40	부안016	2	Jgr	
BG5094	85-9	허가	하서면	석상리	733-2		30.0	양표	18	40	총적	1.5	50	40	부안017	2	Qa	
BG5095	84-6	허가	하서면	석상리	718-3		30.0	양표	18	40	총적	1.5	50	40	부안017	2	Kav	
BG5096	83-15	허가	하서면	석상리	456-1		30.0	양표	18	40	총적	1.5	50	40	부안016	2	Jgr	
BG5097	83-16	허가	하서면	석상리	489		30.0	양표	18	40	총적	1.5	50	40	부안016	2	Jgr	
BG5098	83-54	허가	하서면	석상리	582		30.0	생활	20	40	총적	0.5	28	25	부안017	2	Jgr	
BG5099	86-24	허가	하서면	석상리	224-1		30.0	양표	18	40	총적	1.5	50	40	부안017	2	Qa	
BG5100	96-2	허가	하서면	석상리	378-1			생활	60	350	암반	2	100	32	부안016	2	Jgr	
BG5101	95-19	허가	하서면	석상리	153-1			양표	18	40	총적	1.5	50	40	부안017	2	Qa	
BG5102	95-24	허가	하서면	석상리	524			양표	18	40	총적	1.5	50	40	부안016	2	Jgr	
BG5103	95-27	허가	하서면	석상리	473			양표	18	40	총적	1.5	50	40	부안016	2	Jgr	
BG5104	95-31	허가	하서면	석상리	438			양표	18	40	총적	1.5	50	40	부안016	2	Jgr	
BG5105	95-44	허가	하서면	석상리	425-3			양표	18	40	총적	1.5	50	40	부안016	2	Jgr	
BG5106	95-67	허가	하서면	석상리	184			양표	18	40	총적	1.5	50	40	부안017	2	Qa	
BG5107	95-70	허가	하서면	석상리	303-1			양표	18	40	총적	1.5	50	40	부안017	2	Jgr	
BG5108	95-71	허가	하서면	석상리	155-15			양표	18	40	총적	1.5	50	40	부안017	2	Qa	
BG5109	95-72	허가	하서면	석상리	219-1			양표	18	40	총적	1.5	50	40	부안017	2	Qa	

<부록 2.1> 현장조사관정내역(계속)

관정공번	허가_신고 번호	허가 형태	읍/면	동/리	번지	사용자명	표고 (m)	관정 용도	우물 심도	우물 구경(mm)	관정 구분	펌프 마력(HP)	양수능력 (m³/일)	토출관 구경(mm)	도업 번호	소유역	지질 기호	해안거리 (m)
BG5110	95-73	허가	하서면	석상리	217-1			농업	18	40	총적	1.5	50	40	부안017	2	Qa	
BG5111	95-74	허가	하서면	석상리	593-3			농업	18	40	총적	1.5	50	40	부안017	2	Jgr	
BG5112	95-75	허가	하서면	석상리	474			농업	18	40	총적	1.5	50	40	부안016	2	Jgr	
BG5113	95-97	허가	하서면	석상리	428-4			농업	18	40	총적	1.5	50	40	부안016	2	Jgr	
BG5114	95-115	허가	하서면	석상리	150-1			농업	18	40	총적	1.5	50	40	부안017	2	Qa	
BG5115	95-116	허가	하서면	석상리	594			농업	18	40	총적	1.5	50	40	부안017	2	Jgr	
BG5116	95-117	허가	하서면	석상리	299-1			농업	18	40	총적	1.5	50	40	부안017	2	Jgr	
BG5117	95-120	허가	하서면	석상리	304-3			농업	18	40	총적	1.5	50	40	부안017	2	Jgr	
BG5118	95-122	허가	하서면	석상리	302-5			농업	18	40	총적	1.5	50	40	부안017	2	Jgr	
BG5119	95-123	허가	하서면	석상리	77-3			농업	18	40	총적	1.5	50	40	부안017	2	Jgr	
BG5120	95-127	허가	하서면	석상리	211-1			농업	18	40	총적	1.5	50	40	부안017	2	Qa	
BG5121	95-130	허가	하서면	석상리	177-3			농업	18	40	총적	1.5	50	40	부안017	2	Qa	
BG5122	95-131	허가	하서면	석상리	157-1			농업	18	40	총적	1.5	50	40	부안017	2	Qa	
BG5123	95-132	허가	하서면	석상리	228-2			농업	18	40	총적	1.5	50	40	부안017	2	Qa	
BG5124	95-133	허가	하서면	석상리	78-2			농업	18	40	총적	1.5	50	40	부안017	2	Jgr	
BG5125	95-139	허가	하서면	석상리	502			농업	18	40	총적	1.5	50	40	부안016	2	Jgr	
BG5126	95-179	허가	하서면	석상리	762-2			농업	18	40	총적	1.5	50	40	부안027	2	Kav	
BG5127	95-182	허가	하서면	석상리	247			농업	18	40	총적	1.5	50	40	부안017	2	Qa	
BG5128	95-186	허가	하서면	석상리	559-3			농업	18	40	총적	1.5	50	40	부안017	2	Jgr	
BG5129	92-23	허가	하서면	석상리	438			농업	18	40	총적	1.5	50	40	부안016	2	Jgr	
BG5130	92-34	허가	하서면	석상리	425-3			농업	18	40	총적	1.5	50	40	부안016	2	Jgr	
BG5131	90-3	허가	하서면	석상리	213-10			농업	18	40	총적	1.5	50	40	부안017	2	Qa	
BG5132	85-6	기타	하서면	석상리	524-7		30.0	농업	18	40	총적	1.5	50	40	부안016	2	Jgr	
BG5133	95-18	허가	하서면	언독리	386-3		30.0	농업	18	40	총적	1.5	50	40	부안017	2	Qa	
BG5134	95-49	허가	하서면	언독리	543-2		30.0	농업	18	40	총적	1.5	50	40	부안017	2	Qa	
BG5135	95-111	허가	하서면	언독리	478-9		30.0	농업	18	40	총적	1.5	50	40	부안017	2	Qa	
BG5136	95-112	허가	하서면	언독리	478-11		30.0	농업	18	40	총적	1.5	50	40	부안017	2	Qa	
BG5137	95-113	허가	하서면	언독리	445-1		30.0	농업	18	40	총적	1.5	50	40	부안017	2	Qa	
BG5138	95-14	허가	하서면	언독리	386-3			농업	18	40	총적	1.5	50	40	부안017	2	Qa	
BG5139	95-49	허가	하서면	언독리	543-2			농업	18	40	총적	1.5	50	40	부안017	2	Qa	
BG5140	95-111	허가	하서면	언독리	478-9			농업	18	40	총적	1.5	50	40	부안017	2	Qa	
BG5141	95-112	허가	하서면	언독리	478-11			농업	18	40	총적	1.5	50	40	부안017	2	Qa	
BG5142	95-113	허가	하서면	언독리	445-1			농업	18	40	총적	1.5	50	40	부안017	2	Qa	
BG5143	98-11-2	허가	하서면	장신리	2086			생활	70	200	암반			50	부안006	2	Qa	
BG5144	95-33	허가	하서면	장신리	84-14		30.0	농업	18	40	총적	1.5	50	40	부안016	2	Jgr	
BG5145	95-37	허가	하서면	장신리	2109-9		30.0	농업	18	40	총적	1.5	50	40	부안005	2	Qa	
BG5146	95-39	허가	하서면	장신리	2128-3		30.0	농업	18	40	총적	1.5	50	40	부안015	2	Jgr	
BG5147	95-41	허가	하서면	장신리	279		30.0	농업	18	40	총적	1.5	50	40	부안015	2	Jgr	
BG5148	95-46	허가	하서면	장신리	260-39		30.0	농업	18	40	총적	1.5	50	40	부안015	2	Jgr	

<부록 2.1> 현장조사관정내역(계속)

관정공번	허가_신고 번호	허가 형태	읍/면	동/리	번지	사용자명	표고 (m)	관정 용도	우물 심도	우물 구경(mm)	관정 구분	펌프 마력(HP)	양수능력 (m ³ /일)	토출관 구경(mm)	도엽 번호	소유역	지질 기호	해안거리 (m)
BG5149	95-47	허가	하서면	장신리	65-1		30.0	농업	18	40	총적	1.5	50	40	부안016	2	Jgr	
BG5150	95-48	허가	하서면	장신리	1098		30.0	농업	18	40	총적	1.5	50	40	부안006	2	Jgr	
BG5151	95-50	허가	하서면	장신리	84-14		30.0	농업	18	40	총적	1.5	50	40	부안016	2	Jgr	
BG5152	95-83	허가	하서면	장신리	2108		30.0	농업	18	40	총적	1.5	50	40	부안005	2	Qa	
BG5153	95-84	허가	하서면	장신리	456		30.0	농업	18	40	총적	1.5	50	40	부안005	2	Qa	
BG5154	95-85	허가	하서면	장신리	345		30.0	농업	18	40	총적	1.5	50	40	부안015	2	Qa	
BG5155	95-88	허가	하서면	장신리	2138-3		30.0	농업	18	40	총적	1.5	50	40	부안015	2	Jgr	
BG5156	95-89	허가	하서면	장신리	2127-2		30.0	농업	18	40	총적	1.5	50	40	부안015	2	Qa	
BG5157	95-90	허가	하서면	장신리	2126-3		30.0	농업	18	40	총적	1.5	50	40	부안015	2	Qa	
BG5158	95-91	허가	하서면	장신리	2146-6		30.0	농업	18	40	총적	1.5	50	40	부안015	2	Jgr	
BG5159	95-94	허가	하서면	장신리	111-6		30.0	농업	18	40	총적	1.5	50	40	부안016	2	Jgr	
BG5160	95-102	허가	하서면	장신리	250-36		30.0	농업	18	40	총적	1.5	50	40	부안015	2	Jgr	
BG5161	95-159	허가	하서면	장신리	141-5		30.0	농업	18	40	총적	1.5	50	40	부안016	2	Jgr	
BG5162	95-160	허가	하서면	장신리	237-4		30.0	농업	18	40	총적	1.5	50	40	부안016	2	Jgr	
BG5163	95-164	허가	하서면	장신리	567		30.0	농업	18	40	총적	1.5	50	40	부안005	2	Qa	
BG5164	95-167	허가	하서면	장신리	87-6		30.0	농업	18	40	총적	1.5	50	40	부안016	2	Jgr	
BG5165	95-168	허가	하서면	장신리	497-2		30.0	농업	18	40	총적	1.5	50	40	부안005	2		
BG5166	95-169	허가	하서면	장신리	2142		30.0	농업	18	40	총적	1.5	50	40	부안015	2	Jgr	
BG5167	95-170	허가	하서면	장신리	2141-5		30.0	농업	18	40	총적	1.5	50	40	부안015	2	Jgr	
BG5168	95-171	허가	하서면	장신리	2130-2		30.0	농업	18	40	총적	1.5	50	40	부안015	2	Qa	
BG5169	95-173	허가	하서면	장신리	2141		30.0	농업	18	40	총적	1.5	50	40	부안005	2	Jgr	
BG5170	95-175	허가	하서면	장신리	2126-1		30.0	농업	18	40	총적	1.5	50	40	부안015	2	Qa	
BG5171	95-176	허가	하서면	장신리	2131		30.0	농업	18	40	총적	1.5	50	40	부안015	2	Qa	
BG5172	95-177	허가	하서면	장신리	2118-5		30.0	농업	18	40	총적	1.5	50	40	부안015	2	Qa	
BG5173	95-190	허가	하서면	장신리	902		30.0	농업	18	40	총적	1.5	50	40	부안016	2	Jgr	
BG5174	95-191	허가	하서면	장신리	166		30.0	농업	18	40	총적	1.5	50	40	부안006	2	Jgr	
BG5175	94-4	허가	하서면	장신리	354		30.0	농업	18	40	총적	1.5	50	40	부안015	2	Qa	
BG5176	94-6	허가	하서면	장신리	636-1		30.0	농업	18	40	총적	1.5	50	40	부안015	2	Qa	
BG5177	94-10	허가	하서면	장신리	791-14		30.0	농업	18	40	총적	1.5	50	40	부안015	2	Qa	
BG5178	94-12	허가	하서면	장신리	247		30.0	농업	18	40	총적	1.5	50	40	부안017	2	Qa	
BG5179	94-14	허가	하서면	장신리	111-23		30.0	농업	18	40	총적	1.5	50	40	부안016	2	Jgr	
BG5180	94-15	허가	하서면	장신리	247		30.0	농업	18	40	총적	1.5	50	40	부안017	2	Qa	
BG5181	94-22	허가	하서면	장신리	249		30.0	농업	18	40	총적	1.5	50	40	부안015	2	Jgr	
BG5182	94-23	허가	하서면	장신리	51-3		30.0	농업	18	40	총적	1.5	50	40	부안016	2	Jgr	
BG5183	94-25	허가	하서면	장신리	455		30.0	농업	18	40	총적	1.5	50	40	부안005	2	Qa	
BG5184	94-26	허가	하서면	장신리	570-1		30.0	농업	18	40	총적	1.5	50	40	부안005	2	Qa	
BG5185	94-29	허가	하서면	장신리	2-1		30.0	농업	18	40	총적	1.5	50	40	부안016	2	Jgr	
BG5186	94-32	허가	하서면	장신리	1589		30.0	농업	18	40	총적	1.5	50	40	부안006	2	Qa	
BG5187	94-33	허가	하서면	장신리	2-2		30.0	농업	18	40	총적	1.5	50	40	부안016	2	Jgr	

<부록 2.1> 현장조사관정내역(계속)

관정공번	허가_신고 번호	허가 형태	읍/면	동/리	번지	사용자명	표고 (m)	관정 웅도	우물 심도	우물 구경(mm)	관정 구분	펌프 마력(HP)	양수능력 (m ³ /일)	투출관 구경(mm)	도엽 번호	소유역	지질 기호	해안거리 (m)
BG5188	94-34	허가	하서면	장신리	224		30.0	양업	18	40	총적	1.5	50	40	부안016	2	Jgr	
BG5189	94-36	허가	하서면	장신리	234		30.0	양업	18	40	총적	1.5	50	40	부안015	2	Jgr	
BG5190	94-37	허가	하서면	장신리	97-5		30.0	양업	18	40	총적	1.5	50	40	부안016	2	Jgr	
BG5191	92-4	허가	하서면	장신리	45-5		30.0	양업	18	40	총적	1.5	50	40	부안016	2	Jgr	
BG5192	92-8	허가	하서면	장신리	795		30.0	양업	18	40	총적	1.5	50	40	부안015	2	Qa	
BG5193	92-12	허가	하서면	장신리	419		30.0	양업	18	40	총적	1.5	50	40	부안005	2	Qa	
BG5194	92-19	허가	하서면	장신리	2049		30.0	양업	18	40	총적	1.5	50	40	부안005	2		
BG5195	92-24	허가	하서면	장신리	685		30.0	양업	18	40	총적	1.5	50	40	부안015	2	Qa	
BG5196	92-30	허가	하서면	장신리	936		30.0	양업	18	40	총적	1.5	50	40	부안016	2	Jgr	
BG5197	92-31	허가	하서면	장신리	260-1		30.0	양업	18	40	총적	1.5	50	40	부안016	2	Jgr	
BG5198	92-35	허가	하서면	장신리	260-24		30.0	양업	18	40	총적	1.5	50	40	부안016	2	Jgr	
BG5199	92-38	허가	하서면	장신리	409		30.0	양업	18	40	총적	1.5	50	40	부안015	2	Qa	
BG5200	91-3	허가	하서면	장신리	690		30.0	양업	18	40	총적	1.5	50	40	부안015	2	Qa	
BG5201	91-4	허가	하서면	장신리	60		30.0	양업	18	40	총적	1.5	50	40	부안016	2	Jgr	
BG5202	90-2	허가	하서면	장신리	47-7		30.0	양업	18	40	총적	1.5	50	40	부안016	2	Jgr	
BG5203	90-4	허가	하서면	장신리	948		30.0	양업	18	40	총적	1.5	50	40	부안016	2	Jgr	
BG5204	90-5	허가	하서면	장신리	671-3		30.0	양업	18	40	총적	1.5	50	40	부안015	2	Qa	
BG5205	90-6	허가	하서면	장신리	791-15		30.0	양업	18	40	총적	1.5	50	40	부안015	2	Qa	
BG5206	89-9	허가	하서면	장신리	491-1		30.0	양업	18	40	총적	1.5	50	40	부안005	2		
BG5207	89-13	허가	하서면	장신리	360		30.0	양업	18	40	총적	1.5	50	40	부안015	2	Qa	
BG5208	89-24	허가	하서면	장신리	497-2		30.0	양업	18	40	총적	1.5	50	40	부안005	2		
BG5209	89-25	허가	하서면	장신리	973		30.0	양업	18	40	총적	1.5	50	40	부안016	2	Jgr	
BG5210	89-26	허가	하서면	장신리	1939		30.0	양업	18	40	총적	1.5	50	40	부안005	2		
BG5211	89-27	허가	하서면	장신리	969		30.0	양업	18	40	총적	1.5	50	40	부안015	2	Qa	
BG5212	89-29	허가	하서면	장신리	1343		30.0	양업	18	40	총적	1.5	50	40	부안006	2	Jgr	
BG5213	89-34	허가	하서면	장신리	577-1		30.0	양업	18	40	총적	1.5	50	40	부안005	2	Qa	
BG5214	89-37	허가	하서면	장신리	250-32		30.0	양업	18	40	총적	1.5	50	40	부안015	2	Jgr	
BG5215	89-40	허가	하서면	장신리	148		30.0	양업	18	40	총적	1.5	50	40	부안016	2	Jgr	
BG5216	88-5	허가	하서면	장신리	45-22		30.0	양업	18	40	총적	1.5	50	40	부안016	2	Jgr	
BG5217	88-8	허가	하서면	장신리	252-11		30.0	양업	18	40	총적	1.5	50	40	부안015	2	Jgr	
BG5218	88-10	허가	하서면	장신리	849		30.0	양업	18	40	총적	1.5	50	40	부안005	2		
BG5219	88-12	허가	하서면	장신리	141-5		30.0	양업	18	40	총적	1.5	50	40	부안016	2	Jgr	
BG5220	88-13	허가	하서면	장신리	111-13		30.0	양업	18	40	총적	1.5	50	40	부안016	2	Jgr	
BG5221	88-18	허가	하서면	장신리	84-8		30.0	양업	18	40	총적	1.5	50	40	부안016	2	Jgr	
BG5222	88-23	허가	하서면	장신리	35-5		30.0	양업	18	40	총적	1.5	50	40	부안016	2	Jgr	
BG5223	88-25	허가	하서면	장신리	605-2		30.0	양업	18	40	총적	1.5	50	40	부안015	2	Qa	
BG5224	88-27	허가	하서면	장신리	245-2		30.0	양업	18	40	총적	1.5	50	40	부안015	2	Jgr	
BG5225	88-29	허가	하서면	장신리	84-25		30.0	양업	18	40	총적	1.5	50	40	부안016	2	Jgr	
BG5226	87-13	허가	하서면	장신리	213		30.0	양업	18	40	총적	1.5	50	40	부안015	2	Jgr	

<부록 2.1> 현장조사관정내역(계속)

관정공번	허가_신고 번호	허가 형태	읍/면	동/리	번지	사용자명	표고 (m)	관정 종도	우물 심도	우물 구경(mm)	관정 구분	펌프 마력(HP)	양수능력 (m ³ /일)	토출관 구경(mm)	도열 번호	소유역	지질 기호	해안거리 (m)
BG5227	87-23	허가	하서면	장신리	112-2		30.0	농업	18	40	총적	1.5	50	40	부안016	2	Jgr	
BG5228	86-5	허가	하서면	장신리	845		30.0	농업	18	40	총적	1.5	50	40	부안005	2		
BG5229	86-17	허가	하서면	장신리	225-8		30.0	농업	18	40	총적	1.5	50	40	부안016	2	Jgr	
BG5230	86-19	허가	하서면	장신리	130-2		30.0	농업	18	40	총적	1.5	50	40	부안016	2	Jgr	
BG5231	86-21	허가	하서면	장신리	82-2		30.0	농업	18	40	총적	1.5	50	40	부안016	2	Jgr	
BG5232	86-22	허가	하서면	장신리	255-5		30.0	농업	18	40	총적	1.5	50	40	부안016	2	Jgr	
BG5233	85-10	허가	하서면	장신리	585-4		30.0	농업	18	40	총적	1.5	50	40	부안015	2	Qa	
BG5234	85-11	허가	하서면	장신리	605-2		30.0	농업	18	40	총적	1.5	50	40	부안015	2	Qa	
BG5235	85-12	허가	하서면	장신리	919		30.0	농업	18	40	총적	1.5	50	40	부안024	2	Kav	
BG5236	85-24	허가	하서면	장신리	97-5		30.0	농업	18	40	총적	1.5	50	40	부안016	2	Jgr	
BG5237	85-25	허가	하서면	장신리	227-2		30.0	농업	18	40	총적	1.5	50	40	부안016	2	Jgr	
BG5238	85-29	허가	하서면	장신리	227-20		30.0	농업	18	40	총적	1.5	50	40	부안016	2	Jgr	
BG5239	85-31	허가	하서면	장신리	228-4		30.0	농업	18	40	총적	1.5	50	40	부안015	2	Jgr	
BG5240	85-32	허가	하서면	장신리	227-8		30.0	농업	18	40	총적	1.5	50	40	부안016	2	Jgr	
BG5241	85-33	허가	하서면	장신리	224-2		30.0	농업	18	40	총적	1.5	50	40	부안016	2	Jgr	
BG5242	85-40	허가	하서면	장신리	84-8		30.0	농업	18	40	총적	1.5	50	40	부안016	2	Jgr	
BG5243	85-49	허가	하서면	장신리	1741		30.0	농업	18	40	총적	1.5	50	40	부안006	2	Qa	
BG5244	85-51	허가	하서면	장신리	1630		30.0	농업	18	40	총적	1.5	50	40	부안006	2	Qa	
BG5245	85-52	허가	하서면	장신리	520		30.0	농업	18	40	총적	1.5	50	40	부안005	2	Qa	
BG5246	84-7	허가	하서면	장신리	237-2		30.0	농업	18	40	총적	1.5	50	40	부안016	2	Jgr	
BG5247	84-8	허가	하서면	장신리	1543		30.0	농업	18	40	총적	1.5	50	40	부안006	2	Qa	
BG5248	83-22	허가	하서면	장신리	807		30.0	농업	18	40	총적	1.5	50	40	부안015	2	Qa	
BG5249	83-28	허가	하서면	장신리	217		30.0	농업	18	40	총적	1.5	50	40	부안015	2	Jgr	
BG5250	83-30	허가	하서면	장신리	97-13		30.0	농업	18	40	총적	1.5	50	40	부안016	2	Jgr	
BG5251	83-42	허가	하서면	장신리	256		30.0	농업	18	40	총적	1.5	50	40	부안016	2	Jgr	
BG5252	83-45	허가	하서면	장신리	859		30.0	농업	18	40	총적	1.5	50	40	부안016	2	Jgr	
BG5253	83-48	허가	하서면	장신리	1997		30.0	농업	18	40	총적	1.5	50	40	부안005	2		
BG5254	83-53	허가	하서면	장신리	956-2		30.0	농업	18	40	총적	1.5	50	40	부안016	2	Jgr	
BG5255	85-57	허가	하서면	장신리	1517		30.0	농업	18	40	총적	1.5	50	40	부안006	2	Qa	
BG5256	87-29	허가	하서면	장신리	1751		30.0	농업	18	40	총적	1.5	50	40	부안006	2	Qa	
BG5257	98-12	신고	하서면	장신리	397			생활	80		담반	5	150	50	부안005	2	Jgr	
BG5258	98-22	허가	하서면	장신리	2086			농업	70	200	총적	5	150	50	부안006	2	Qa	
BG5259	95-33	허가	하서면	장신리	84-14			농업	18	40	총적	1.5	50	40	부안016	2	Jgr	
BG5260	95-37	허가	하서면	장신리	2109-9			농업	18	40	총적	1.5	50	40	부안005	2	Qa	
BG5261	95-39	허가	하서면	장신리	2128-3			농업	18	40	총적	1.5	50	40	부안015	2	Jgr	
BG5262	95-41	허가	하서면	장신리	279			농업	18	40	총적	1.5	50	40	부안015	2	Jgr	
BG5263	95-46	허가	하서면	장신리	260-39			농업	18	40	총적	1.5	50	40	부안015	2	Jgr	
BG5264	95-47	허가	하서면	장신리	65-1			농업	18	40	총적	1.5	50	40	부안016	2	Jgr	
BG5265	95-48	허가	하서면	장신리	1098			농업	18	40	총적	1.5	50	40	부안006	2	Jgr	

<부록 2.1> 현장조사관점내역(계속)

관정공번	허가_신고 번호	허가 형태	읍/면	동/리	번지	사용자명	표고 (m)	관정 용도	우물 심도	우물 구경(mm)	관정 구분	펌프 마력(HP)	양수능력 (m ³ /일)	토출관 구경(mm)	도엽 번호	소유역	지질 기호	해안거리 (m)
BG5266	95-50	허가	하서면	장신리	84-14			허용	18	40	충적	1.5	50	40	부안016	2	Jgr	
BG5267	95-83	허가	하서면	장신리	2108			허용	18	40	충적	1.5	50	40	부안005	2	Qa	
BG5268	95-84	허가	하서면	장신리	456			허용	18	40	충적	1.5	50	40	부안005	2	Qa	
BG5269	95-85	허가	하서면	장신리	345			허용	18	40	충적	1.5	50	40	부안015	2	Qa	
BG5270	95-87	허가	하서면	장신리	791-17			허용	18	40	충적	1.5	50	40	부안015	2	Jgr	
BG5271	95-88	허가	하서면	장신리	2138-3			허용	18	40	충적	1.5	50	40	부안015	2	Jgr	
BG5272	95-89	허가	하서면	장신리	2127-2			허용	18	40	충적	1.5	50	40	부안015	2	Qa	
BG5273	95-90	허가	하서면	장신리	2126-3			허용	18	40	충적	1.5	50	40	부안015	2	Qa	
BG5274	95-91	허가	하서면	장신리	2146-6			허용	18	40	충적	1.5	50	40	부안015	2	Jgr	
BG5275	95-94	허가	하서면	장신리	111-6			허용	18	40	충적	1.5	50	40	부안016	2	Jgr	
BG5276	95-100	허가	하서면	장신리	1929			허용	18	40	충적	1.5	50	40	부안005			
BG5277	95-102	허가	하서면	장신리	250-36			허용	18	40	충적	1.5	50	40	부안015	2	Jgr	
BG5278	95-159	허가	하서면	장신리	141-5			허용	18	40	충적	1.5	50	40	부안016	2	Jgr	
BG5279	95-160	허가	하서면	장신리	237-4			허용	18	40	충적	1.5	50	40	부안016	2	Jgr	
BG5280	95-164	허가	하서면	장신리	567			허용	18	40	충적	1.5	50	40	부안005	2	Qa	
BG5281	95-167	허가	하서면	장신리	87-6			허용	18	40	충적	1.5	50	40	부안016	2	Jgr	
BG5282	95-168	허가	하서면	장신리	497-2			허용	18	40	충적	1.5	50	40	부안005	2		
BG5283	95-169	허가	하서면	장신리	2142			허용	18	40	충적	1.5	50	40	부안015	2	Jgr	
BG5284	95-170	허가	하서면	장신리	2141-5			허용	18	40	충적	1.5	50	40	부안015	2	Jgr	
BG5285	95-171	허가	하서면	장신리	2130-2			허용	18	40	충적	1.5	50	40	부안015	2	Qa	
BG5286	95-173	허가	하서면	장신리	2141			허용	18	40	충적	1.5	50	40	부안005	2	Jgr	
BG5287	95-175	허가	하서면	장신리	2126-1			허용	18	40	충적	1.5	50	40	부안015	2	Qa	
BG5288	95-176	허가	하서면	장신리	2131			허용	18	40	충적	1.5	50	40	부안015	2	Qa	
BG5289	95-177	허가	하서면	장신리	2118-5			허용	18	40	충적	1.5	50	40	부안015	2	Qa	
BG5290	94-4	허가	하서면	장신리	354			허용	18	40	충적	1.5	50	40	부안015	2	Qa	
BG5291	94-6	허가	하서면	장신리	636-1			허용	18	40	충적	1.5	50	40	부안015	2	Qa	
BG5292	94-10	허가	하서면	장신리	791-14			허용	18	40	충적	1.5	50	40	부안015	2	Qa	
BG5293	94-12	허가	하서면	장신리	247			허용	18	40	충적	1.5	50	40	부안017	2	Qa	
BG5294	94-14	허가	하서면	장신리	111-23			허용	18	40	충적	1.5	50	40	부안016	2	Jgr	
BG5295	94-15	허가	하서면	장신리	247			허용	18	40	충적	1.5	50	40	부안017	2	Qa	
BG5296	94-22	허가	하서면	장신리	249			허용	18	40	충적	1.5	50	40	부안015	2	Jgr	
BG5297	94-23	허가	하서면	장신리	51-3			허용	18	40	충적	1.5	50	40	부안016	2	Jgr	
BG5298	94-25	허가	하서면	장신리	455			허용	18	40	충적	1.5	50	40	부안005	2	Qa	
BG5299	94-26	허가	하서면	장신리	570-1			허용	18	40	충적	1.5	50	40	부안005	2	Qa	
BG5300	94-29	허가	하서면	장신리	2-1			허용	18	40	충적	1.5	50	40	부안016	2	Jgr	
BG5301	94-32	허가	하서면	장신리	1589			허용	18	40	충적	1.5	50	40	부안006	2	Qa	
BG5302	94-33	허가	하서면	장신리	2-2			허용	18	40	충적	1.5	50	40	부안016	2	Jgr	
BG5303	94-34	허가	하서면	장신리	224			허용	18	40	충적	1.5	50	40	부안016	2	Jgr	
BG5304	94-36	허가	하서면	장신리	234			허용	18	40	충적	1.5	50	40	부안015	2	Jgr	

<부록 2.1> 현장조사관정내역(계속)

관정공번	허가_신고 번호	허가 형태	읍/면	동/리	번지	사용자명	표고 (m)	관정 용도	우물 심도	우물 구경(mm)	관정 구분	펌프 마력(HP)	양수능력 (m ³ /일)	토출관 구경(mm)	도엽 번호	소유역	지질 기호	해안거리 (m)
BG5305	94-37	허가	하서면	장신리	97-5			농업	18	40	충적	1.5	50	40	부안016	2	Jgr	
BG5306	92-4	허가	하서면	장신리	45-5			농업	18	40	충적	1.5	50	40	부안016	2	Jgr	
BG5307	92-8	허가	하서면	장신리	795			농업	18	40	충적	1.5	50	40	부안015	2	Qa	
BG5308	92-12	허가	하서면	장신리	419			농업	18	40	충적	1.5	50	40	부안005	2	Qa	
BG5309	92-19	허가	하서면	장신리	2049			농업	18	40	충적	1.5	50	40	부안005	2		
BG5310	92-24	허가	하서면	장신리	685			농업	18	40	충적	1.5	50	40	부안015	2	Qa	
BG5311	92-30	허가	하서면	장신리	936			농업	18	40	충적	1.5	50	40	부안016	2	Jgr	
BG5312	92-31	허가	하서면	장신리	260-1			농업	18	40	충적	1.5	50	40	부안016	2	Jgr	
BG5313	92-35	허가	하서면	장신리	260-24			농업	18	40	충적	1.5	50	40	부안016	2	Jgr	
BG5314	92-38	허가	하서면	장신리	409			농업	18	40	충적	1.5	50	40	부안015	2	Qa	
BG5315	91-3	허가	하서면	장신리	690			농업	18	40	충적	1.5	50	40	부안015	2	Qa	
BG5316	91-4	허가	하서면	장신리	60			농업	18	40	충적	1.5	50	40	부안016	2	Jgr	
BG5317	90-2	허가	하서면	장신리	47-7			농업	18	40	충적	1.5	50	40	부안016	2	Jgr	
BG5318	90-4	허가	하서면	장신리	948			농업	18	40	충적	1.5	50	40	부안016	2	Jgr	
BG5319	90-5	허가	하서면	장신리	671-3			농업	18	40	충적	1.5	50	40	부안015	2	Qa	
BG5320	90-6	허가	하서면	장신리	791-15			농업	18	40	충적	1.5	50	40	부안015	2	Qa	
BG5321	89-9	허가	하서면	장신리	491-1			농업	18	40	충적	1.5	50	40	부안005	2		
BG5322	89-24	허가	하서면	장신리	497-2			농업	18	40	충적	1.5	50	40	부안005	2		
BG5323	89-26	허가	하서면	장신리	1939			농업	18	40	충적	1.5	50	40	부안005	2		
BG5324	89-27	허가	하서면	장신리	969			농업	18	40	충적	1.5	50	40	부안015	2	Qa	
BG5325	89-29	허가	하서면	장신리	1343			농업	18	40	충적	1.5	50	40	부안006	2	Jgr	
BG5326	89-34	허가	하서면	장신리	577-1			농업	18	40	충적	1.5	50	40	부안005	2	Qa	
BG5327	89-37	허가	하서면	장신리	250-32			농업	18	40	충적	1.5	50	40	부안015	2	Jgr	
BG5328	89-40	허가	하서면	장신리	148			농업	18	40	충적	1.5	50	40	부안016	2	Jgr	
BG5329	2001-15	허가	하서면	장신리	2151			농업	100	150	암반	3	145	40	부안005	2	Qa	
BG5330	93-22	기타	하서면	장신리	579-1		30.0	농업	18	40	충적	1.5	50	40	부안005	2	Qa	
BG5331	93-23	기타	하서면	장신리	452		30.0	농업	18	40	충적	1.5	50	40	부안005	2	Qa	
BG5332	93-24	기타	하서면	장신리	2115-2		30.0	농업	18	40	충적	1.5	50	40	부안015	2	Qa	
BG5333	93-25	기타	하서면	장신리	416-1		30.0	농업	18	40	충적	1.5	50	40	부안005	2	Qa	
BG5334	93-26	기타	하서면	장신리	463		30.0	농업	18	40	충적	1.5	50	40	부안005	2	Qa	
BG5335	93-27	기타	하서면	장신리	345		30.0	농업	18	40	충적	1.5	50	40	부안015	2	Qa	
BG5336	93-28	기타	하서면	장신리	614-1		30.0	농업	18	40	충적	1.5	50	40	부안015	2	Qa	
BG5337	93-29	기타	하서면	장신리	2116-1		30.0	농업	18	40	충적	1.5	50	40	부안015	2	Qa	
BG5338	93-30	기타	하서면	장신리	2146-7		30.0	농업	18	40	충적	1.5	50	40	부안015	2	Jgr	
BG5339	93-31	기타	하서면	장신리	2146-16		30.0	농업	18	40	충적	1.5	50	40	부안015	2	Qa	
BG5340	93-33	기타	하서면	장신리	2133		30.0	농업	18	40	충적	1.5	50	40	부안015	2	Qa	
BG5341	93-34	기타	하서면	장신리	2108-8		30.0	농업	18	40	충적	1.5	50	40	부안005	2	Qa	
BG5342	93-35	기타	하서면	장신리	2142-8		30.0	농업	18	40	충적	1.5	50	40	부안015	2	Jgr	
BG5343	95-1	허가	하서면	청호리	141-2		30.0	농업	18	40	충적	1.5	50	40	부안017	2	Jgr	

<부록 2.1> 현장조사관정내역(계속)

관정공번	허가_신고 번호	허가 형태	읍/면	동/리	번지	사용자명	표고 (m)	관정 용도	우물 심도	우물 구경(mm)	관정 구분	펌프 마력(HP)	양수능력 (m ³ /일)	토출관 구경(mm)	도면 번호	소유역	지질 기호	해안거리 (m)
BG5344	95-3	허가	하서면	청호리	685-38		30.0	하수	18	40	총적	1.5	50	40	부안006	2	Jgr	
BG5345	95-7	허가	하서면	청호리	산73-1		30.0	하수	18	40	총적	1.5	50	40	부안007	2	Jgr	
BG5346	95-9	허가	하서면	청호리	689		30.0	하수	18	40	총적	1.5	50	40	부안016	2	Jgr	
BG5347	95-25	허가	하서면	청호리	90-1		30.0	하수	18	40	총적	1.5	50	40	부안017	2	Qa	
BG5348	95-52	허가	하서면	청호리	142-1		30.0	하수	18	40	총적	1.5	50	40	부안017	2	Qa	
BG5349	95-53	허가	하서면	청호리	141-1		30.0	하수	18	40	총적	1.5	50	40	부안017	2	Jgr	
BG5350	95-56	허가	하서면	청호리	647		30.0	하수	18	40	총적	1.5	50	40	부안016	2	Jgr	
BG5351	95-57	허가	하서면	청호리	607-2		30.0	하수	18	40	총적	1.5	50	40	부안016	2	Jgr	
BG5352	95-58	허가	하서면	청호리	425		30.0	하수	18	40	총적	1.5	50	40	부안007	2	Jgr	
BG5353	95-62	허가	하서면	청호리	685-38		30.0	하수	18	40	총적	1.5	50	40	부안006	2	Jgr	
BG5354	95-63	허가	하서면	청호리	783		30.0	하수	18	40	총적	1.5	50	40	부안006	2	Jgr	
BG5355	95-101	허가	하서면	청호리	352-3		30.0	하수	18	40	총적	1.5	50	40	부안007	2	Jgr	
BG5356	95-104	허가	하서면	청호리	815-1		30.0	하수	18	40	총적	1.5	50	40	부안016	2	Jgr	
BG5357	95-107	허가	하서면	청호리	589-2		30.0	하수	18	40	총적	1.5	50	40	부안017	2	Jgr	
BG5358	95-110	허가	하서면	청호리	643		30.0	하수	18	40	총적	1.5	50	40	부안016	2	Jgr	
BG5359	95-185	허가	하서면	청호리	423-2		30.0	하수	18	40	총적	1.5	50	40	부안007	2	Jgr	
BG5360	94-7	허가	하서면	청호리	379-14		30.0	하수	18	40	총적	1.5	50	40	부안007	2	Jgr	
BG5361	94-20	허가	하서면	청호리	828		30.0	하수	18	40	총적	1.5	50	40	부안016	2	Jgr	
BG5362	92-21	허가	하서면	청호리	685		30.0	하수	18	40	총적	1.5	50	40	부안015	2	Qa	
BG5363	90-1	허가	하서면	청호리	664		30.0	하수	18	40	총적	1.5	50	40	부안016	2	Jgr	
BG5364	89-1	허가	하서면	청호리	209-1		30.0	하수	18	40	총적	1.5	50	40	부안017	2	Qa	
BG5365	87-1	허가	하서면	청호리	612-2		30.0	하수	18	40	총적	1.5	50	40	부안016	2	Jgr	
BG5366	86-1	허가	하서면	청호리	521-2		30.0	하수	18	40	총적	1.5	50	40	부안017	2	Jgr	
BG5367	85-4	허가	하서면	청호리	295-2		30.0	하수	18	40	총적	1.5	50	40	부안007	2	Jgr	
BG5368	84-2	허가	하서면	청호리	33		30.0	하수	18	40	총적	1.5	50	40	부안017	2	Qa	
BG5369	84-16	허가	하서면	청호리	658		30.0	하수	18	40	총적	1.5	50	40	부안016	2	Jgr	
BG5370	83-2	허가	하서면	청호리	615-2		30.0	하수	18	40	총적	1.5	50	40	부안016	2	Jgr	
BG5371	83-5	허가	하서면	청호리	647		30.0	하수	18	40	총적	1.5	50	40	부안016	2	Jgr	
BG5372	83-10	허가	하서면	청호리	667-2		30.0	하수	18	40	총적	1.5	50	40	부안016	2	Jgr	
BG5373	95-1	허가	하서면	청호리	141-2		30.0	하수	18	40	총적	1.5	50	40	부안017	2	Jgr	
BG5374	95-3	허가	하서면	청호리	685-38		30.0	하수	18	40	총적	1.5	50	40	부안006	2	Jgr	
BG5375	95-7	허가	하서면	청호리	산73-1		30.0	하수	18	40	총적	1.5	50	40	부안007	2	Jgr	
BG5376	95-9	허가	하서면	청호리	689		30.0	하수	18	40	총적	1.5	50	40	부안016	2	Jgr	
BG5377	95-25	허가	하서면	청호리	90-1		30.0	하수	18	40	총적	1.5	50	40	부안017	2	Qa	
BG5378	95-52	허가	하서면	청호리	142-1		30.0	하수	18	40	총적	1.5	50	40	부안017	2	Qa	
BG5379	95-53	허가	하서면	청호리	141-1		30.0	하수	18	40	총적	1.5	50	40	부안017	2	Jgr	
BG5380	95-56	허가	하서면	청호리	647		30.0	하수	18	40	총적	1.5	50	40	부안016	2	Jgr	
BG5381	95-57	허가	하서면	청호리	607-2		30.0	하수	18	40	총적	1.5	50	40	부안016	2	Jgr	
BG5382	95-58	허가	하서면	청호리	425		30.0	하수	18	40	총적	1.5	50	40	부안007	2	Jgr	

<부록 2.1> 현장조사관정내역(계속)

관정공번	허가·신고 번호	허가 형태	읍/면	동/리	번지	사용자명	표고 (m)	관정 용도	우물 심도	우물 구경(mm)	관정 구분	펌프 마력(HP)	양수능력 (m ³ /일)	토출관 구경(mm)	도엽 번호	소유역	지질 기호	해안거리 (m)
BG5383	95-62	허가	하서면	청호리	685-38			농업	18	40	총적	1.5	50	40	부안006	2	Jgr	
BG5384	95-63	허가	하서면	청호리	783			농업	18	40	총적	1.5	50	40	부안006	2	Jgr	
BG5385	95-101	허가	하서면	청호리	352-3			농업	18	40	총적	1.5	50	40	부안007	2	Jgr	
BG5386	95-104	허가	하서면	청호리	815-1			농업	18	40	총적	1.5	50	40	부안016	2	Jgr	
BG5387	95-107	허가	하서면	청호리	589-2			농업	18	40	총적	1.5	50	40	부안017	2	Jgr	
BG5388	95-110	허가	하서면	청호리	643			농업	18	40	총적	1.5	50	40	부안016	2	Jgr	
BG5389	95-185	허가	하서면	청호리	423-2			농업	18	40	총적	1.5	50	40	부안007	2	Jgr	
BG5390	94-7	허가	하서면	청호리	379-14			농업	18	40	총적	1.5	50	40	부안007	2	Jgr	
BG5391	94-20	허가	하서면	청호리	828			농업	18	40	총적	1.5	50	40	부안016	2	Jgr	
BG5392	92-21	허가	하서면	청호리	685			농업	18	40	총적	1.5	50	40	부안015	2	Qa	
BG5393	90-1	허가	하서면	청호리	664			농업	18	40	총적	1.5	50	40	부안016	2	Jgr	
BG5394	99-13	신고	하서면	청호리	611-4			생활	152	200	압반	3	200	40	부안016	2	Jgr	
BG5395	99-14	신고	하서면	청호리	695-4			생활	152	200	압반	3	160	40	부안016	2	Jgr	
BG5396		기타	행안면	신기리	24	부안농고	10.0	생활	100	250	압반			50	부안020	2	Jgr	6950
BG5397	442	기타	행안면	역리	436-1	박성완	10.0	농업	130	200	압반	5	250	50	부안010	2	Qa	
BG5398		기타	행안면	역리	512	최동만	10.0	농업	103	200	압반	5	250	50	부안009	2	Qa	
BG5399		기타	행안면	진동리	42	김형모	14.8	평업	80	150	압반		120	40	부안019	2	Qa	
BG5400	444	기타	행안면	진동리	703-4	임형채	12.2	농업	130	200	압반	10		50	부안019	2	Qa	
BG5401		기타	행안면	진동리	행산 869	이인환	24.3	농업	200	200	압반	5	180	50	부안020	2	Jgr	
BG5402		기타	행안면	신기리	42	최훈	9.7	평업	30	30	총적	1		30	부안019	2	Qa	7420
BG5403	97-18	허가	행안면	대초리	80-1	신주철	16.2	평업	100	150	압반	3	150	40	부안019	2	Qa	
BG5404		기타	행안면	진동리	제내	최승협	10.0	생활	30	40	총적	1		40	부안019	2	Qa	8480
BG5405		기타	행안면	진동리	479-3	이병팔	10.0	농업	60	200	압반		233	50	부안029	2	Qa	9290
BG5406		기타	행안면	역리	사산		10.0	농업	20	40	총적	0.5		40	부안009	2	Qa	4820
BG5407		기타	행안면	역리	사치산		10.0	농업	30	40	총적	0.5		40	부안009	1	Qa	
BG5408		기타	행안면	역리	산정	김용	10.0	농업	18	40	총적	0.5		40	부안009	2	Qa	5510
BG5409		기타	행안면	역리	옥여	윤태진	10.0	농업	25	40	총적	0.5		40	부안010	2	Qa	5470
BG5410		기타	행안면	삼간리	검암	이중원	10.0	농업	25	40	총적	0.5		40	부안009	2	Qa	
BG5411		기타	행안면	삼간리	검암		10.0	농업	25	40	총적	0.5		40	부안009	2	Qa	
BG5412		기타	행안면	삼간리	검암	이중호	10.0	농업	15	40	총적	0.5		40	부안009	2	Qa	
BG5413		기타	행안면	삼간리	검암	김용언	10.0	농업	26	40	총적	0.5		40	부안009	2	Qa	6010
BG5414		기타	행안면	역리	서옥	최수만	15.6	농업	20	40	총적	0.5		40	부안009	2	Jgr	
BG5415		기타	행안면	역리	서옥		10.0	농업	30	40	총적	0.5		40	부안009	2	Jgr	
BG5416		기타	행안면	역리	서옥	김성권	10.0	농업	18	40	총적	0.5		40	부안009	2	Jgr	
BG5417		기타	행안면	역리	송정		10.0	농업	25	40	총적	0.5		40	부안009	2	Jgr	
BG5418		기타	행안면	신기리			10.0	농업	30	40	총적	0.5		40	부안019	2	Qa	7360
BG5419		기타	행안면	삼간리	월암	이병근	8.1	농업	34	40	총적	0.5		40	부안009	2	Qa	
BG5420		기타	행안면	대초리	신목		10.0	농업	18	40	총적	0.5		40	부안029	2	Qa	
BG5421		기타	행안면	삼간리	월암	민병길	3.2	농업	24	40	총적	0.5		40	부안008	2	Qa	

<부록 2.1> 현장조사관정내역(계속)

관정공번	허가_신고 번호	허가 형태	읍/면	동/리	번지	사용자명	표고 (m)	관정 용도	우물 심도	우물 구경(mm)	관정 구분	펌프 마력(HP)	양수능력 (m³/일)	토출관 구경(mm)	도업 번호	소유역	지질 기호	해안거리 (m)
BG5422		기타	행안면	삼간리	정금	김종우	7.1	농업	10	40	총적	0.5		40	부안009	2	Qa	
BG5423		기타	행안면	신기리	제시	최상문	9.5	농업	18	40	총적	0.5		40	부안009	2	Qa	
BG5424		기타	행안면	진동리	월륜	이원근	9.7	농업	25	40	총적	0.5		40	부안019	2	Qa	
BG5425		기타	행안면	진동리	제내	김영옥	10.0	농업	20	40	총적	0.5		40	부안019	2	Qa	
BG5426		기타	행안면	삼간리	월암	박병철	10.0	농업	34	40	총적	0.5		40	부안019	2	Qa	
BG5427		기타	행안면	신기리	안기	허진원	10.0	농업	18	40	총적	0.5		40	부안019	2	Qa	7740
BG5428		기타	행안면	신기리	안기	허영근	10.0	농업	34	40	총적	0.5		40	부안019	2	Qa	
BG5429		기타	행안면	신기리	안기	남궁영	10.0	농업	18	40	총적	0.5		40	부안019	2	Qa	
BG5430		기타	행안면	대초리	대초	김용철	10.0	농업	24	40	총적	0.5		40	부안019	2	Qa	
BG5431		기타	행안면	대초리	새터	오방근	10.0	농업	0	40	총적	0.5		40	부안019	2	Qa	8140
BG5432		기타	행안면	대초리	대초	오성근	10.1	농업	18	40	총적	0.5		40	부안019	2	Qa	
BG5433		기타	행안면	대초리	송호	김도근	10.0	농업	34	40	총적	0.5		40	부안019	2	Qa	
BG5434		기타	행안면	대초리	송서	최병기	8.7	농업	18	40	총적	0.5		40	부안019	2	Qa	
BG5435		기타	행안면	대초리	송서		9.3	농업	24	40	총적	0.5		40	부안019	2	Qa	
BG5436		기타	행안면	대초리	신목	안재영	10.0	농업	20	40	총적	0.5		40	부안029	2	Qa	
BG5437		기타	행안면	대초리	신목	김길수	10.0	농업	20	40	총적	0.5		40	부안029	2	Qa	
BG5438		기타	행안면	진동리	행산	황희영	15.2	농업	25	40	총적	0.5		40	부안019	2	Jgr	
BG5439		기타	행안면	진동리	행산	안동덕	10.0	농업	20	40	총적	0.5		40	부안019	2	Jgr	
BG5440		기타	행안면	진동리	행산	김종섭	18.2	농업	20	40	총적	0.5		40	부안020	2	Jgr	
BG5441		기타	행안면	역리	목여	김근중	10.0	농업	20	40	총적	0.5		40	부안010	2	Qa	
BG5442	93-57	기타	행안면	대초리	100-2		30.0	농업	18	40	총적	1.5	50	40	부안019	2	Qa	
BG5443	93-58	기타	행안면	대초리	103		30.0	농업	18	40	총적	1.5	50	40	부안019	2	Qa	
BG5444	93-59	기타	행안면	대초리	105		30.0	농업	18	40	총적	1.5	50	40	부안019	2	Qa	
BG5445	93-60	기타	행안면	대초리	108		30.0	농업	18	40	총적	1.5	50	40	부안019	2	Qa	
BG5446	93-61	기타	행안면	대초리	112		30.0	농업	18	40	총적	1.5	50	40	부안019	2	Qa	
BG5447	2	기타	행안면	대초리	120-1		10.0	생활	20	40	총적	1	28	25	부안019	2	Qa	
BG5448	3	기타	행안면	대초리	128		10.0	생활	20	40	총적	1	28	25	부안019	2	Qa	
BG5449	4	기타	행안면	대초리	134			생활	20	40	총적	1	28	25	부안019	2	Qa	
BG5450	7	기타	행안면	대초리	165			생활	19	40	총적	1	28	25	부안019	2	Qa	
BG5451	8	기타	행안면	대초리	166			생활	19	40	총적	1	28	25	부안019	2	Qa	
BG5452	9	기타	행안면	대초리	168			생활	18	40	총적	1	28	25	부안019	2	Qa	
BG5453	10	기타	행안면	대초리	170			생활	19	40	총적	1	28	25	부안019	2	Qa	
BG5454	11	기타	행안면	대초리	170			생활	20	40	총적	1	28	25	부안019	2	Qa	
BG5455	12	기타	행안면	대초리	178			생활	20	40	총적	1	28	25	부안019	2	Qa	
BG5456	13	기타	행안면	대초리	182			생활	20	40	총적	1	28	25	부안019	2	Qa	
BG5457	14	기타	행안면	대초리	190			생활	20	40	총적	1	28	25	부안019	2	Qa	
BG5458	18	기타	행안면	대초리	204			생활	20	40	총적	1	28	25	부안019	2	Qa	
BG5459	19	기타	행안면	대초리	211			생활	20	40	총적	1	28	25	부안019	2	Qa	
BG5460	20	기타	행안면	대초리	212			생활	20	40	총적	1	28	25	부안019	2	Qa	

<부록 2.1> 현장조사관정내역(계속)

관정공번	허가_신고 번호	허가 형태	읍/면	동/리	번지	사용자명	표고 (m)	관정 용도	우물 심도	우물 구경(mm)	관정 구분	펌프 마력(HP)	양수능력 (m³/일)	토출관 구경(mm)	도업 번호	소유역	지질 기호	해안거리 (m)
BG5461	22	기타	행안면	대초리	216			생활	20	40	총적	1	28	25	부안019	2	Qa	
BG5462	23	기타	행안면	대초리	223			생활	20	40	총적	1	28	25	부안019	2	Qa	
BG5463	29	기타	행안면	대초리	260-1			생활	20	40	총적	1	28	25	부안029	2	Qa	
BG5464	32	기타	행안면	대초리	355-1			생활	20	40	총적	1	28	25	부안029	2	Qa	
BG5465	36	기타	행안면	대초리	41			생활	20	40	총적	1	28	25	부안019	2	Qa	
BG5466	37	기타	행안면	대초리	411-3			생활	20	40	총적	1	28	25	부안019	2	Qa	
BG5467	38	기타	행안면	대초리	42			생활	20	40	총적	1	28	25	부안019	2	Qa	
BG5468	39	기타	행안면	대초리	42			생활	20	40	총적	1	28	25	부안019	2	Qa	
BG5469	41	기타	행안면	대초리	43			생활	20	40	총적	1	28	25	부안019	2	Qa	
BG5470	42	기타	행안면	대초리	44			생활	20	40	총적	1	28	25	부안019	2	Qa	
BG5471	45	기타	행안면	대초리	475-1			생활	20	40	총적	1	28	25	부안029	2	Qa	
BG5472	46	기타	행안면	대초리	486			생활	20	40	총적	1	28	25	부안019	2	Qa	
BG5473	51	기타	행안면	대초리	503			생활	20	40	총적	1	28	25	부안019	2	Qa	
BG5474	56	기타	행안면	대초리	524			생활	20	40	총적	1	28	25	부안019	2	Qa	
BG5475	58	기타	행안면	대초리	525-2			생활	20	40	총적	1	28	25	부안019	2	Qa	
BG5476	59	기타	행안면	대초리	53			생활	20	40	총적	1	28	25	부안019	2	Qa	
BG5477	62	기타	행안면	대초리	532			생활	20	40	총적	1	28	25	부안019	2	Qa	
BG5478	63	기타	행안면	대초리	534			생활	20	40	총적	1	28	25	부안019	2	Qa	
BG5479	64	기타	행안면	대초리	537			생활	20	40	총적	1	28	25	부안019	2	Qa	
BG5480	65	기타	행안면	대초리	54			생활	20	40	총적	1	28	25	부안019	2	Qa	
BG5481	66	기타	행안면	대초리	544			생활	20	40	총적	1	28	25	부안019	2	Qa	
BG5482	67	기타	행안면	대초리	548-1			생활	20	40	총적	1	28	25	부안019	2	Qa	
BG5483	69	기타	행안면	대초리	555-1			생활	20	40	총적	1	28	25	부안019	2	Qa	
BG5484	70	기타	행안면	대초리	556			생활	20	40	총적	1	28	25	부안019	2	Qa	
BG5485	72	기타	행안면	대초리	564			생활	20	40	총적	1	28	25	부안019	2	Qa	
BG5486	73	기타	행안면	대초리	564			생활	20	40	총적	1	28	25	부안019	2	Qa	
BG5487	78	기타	행안면	대초리	585			생활	20	40	총적	1	28	25	부안019	2	Qa	
BG5488	80	기타	행안면	대초리	59-5			생활	20	40	총적	1	28	25	부안019	2	Qa	
BG5489	83	기타	행안면	대초리	60-2			생활	20	40	총적	1	28	25	부안019	2	Qa	
BG5490	87	기타	행안면	대초리	64			생활	20	40	총적	1	28	25	부안019	2	Qa	
BG5491	88	기타	행안면	대초리	67			생활	20	40	총적	1	28	25	부안019	2	Qa	
BG5492	92	기타	행안면	대초리	76-3			생활	20	40	총적	1	28	25	부안019	2	Qa	
BG5493	93	기타	행안면	대초리	80-1	신주철		생활	20	40	총적	1	28	25	부안019	2	Qa	
BG5494	94	기타	행안면	대초리	81			생활	20	40	총적	1	28	25	부안019	2	Qa	
BG5495	96	기타	행안면	대초리	889			생활	20	40	총적	1	28	25	부안018	2	Qa	
BG5496	98	기타	행안면	대초리	911			생활	20	40	총적	1	28	25	부안018	2	Qa	
BG5497	99	기타	행안면	대초리	912			생활	20	40	총적	1	28	25	부안018	2	Qa	
BG5498	102	기타	행안면	대초리	92			생활	20	40	총적	1	28	25	부안019	2	Qa	
BG5499	103	기타	행안면	대초리	923			생활	20	40	총적	1	28	25	부안018	2	Qa	

<부록 2.1> 현장조사관정내역(계속)

관정공번	허가_신고 번호	허가 형태	읍/면	동/리	번지	사용자명	표고 (m)	관정 용도	우물 심도	우물 구경(mm)	관정 구분	펌프 마력(HP)	양수능력 (m ³ /일)	토출관 구경(mm)	도엽 번호	소유역	지질 기호	해안거리 (m)
BG5500	104	기타	행안면	대초리	923			생활	20	40	총적	1	28	25	부안018	2	Qa	
BG5501	105	기타	행안면	대초리	928			생활	20	40	총적	1	28	25	부안018	2	Qa	
BG5502	106	기타	행안면	대초리	928			생활	20	40	총적	1	28	25	부안018	2	Qa	
BG5503	107	기타	행안면	대초리	95-4			생활	20	40	총적	1	28	25	부안019	2	Qa	
BG5504	109	기타	행안면	삼간리	101			생활	20	40	총적	1	28	25	부안009	2	Qa	
BG5505	110	기타	행안면	삼간리	102			생활	20	40	총적	1	28	25	부안009	2	Qa	
BG5506	113	기타	행안면	삼간리	112-1			생활	20	40	총적	1	28	25	부안009	2	Qa	
BG5507	117	기타	행안면	삼간리	1159			생활	20	40	총적	1	28	25	부안009	2	Qa	
BG5508	118	기타	행안면	삼간리	122-5			생활	20	40	총적	1	28	25	부안009	2	Qa	
BG5509	119	기타	행안면	삼간리	123-6			생활	20	40	총적	1	28	25	부안009	2	Qa	
BG5510	122	기타	행안면	삼간리	1242			생활	20	40	총적	1	28	25	부안009	2	Qa	
BG5511	123	기타	행안면	삼간리	135			생활	20	40	총적	1	28	25	부안009	1	Qa	
BG5512	124	기타	행안면	삼간리	145			생활	20	40	총적	1	28	25	부안009	2	Qa	
BG5513	129	기타	행안면	삼간리	152-1			생활	20	40	총적	1	28	25	부안009	2	Qa	
BG5514	130	기타	행안면	삼간리	156-1			생활	20	40	총적	1	28	25	부안009	2	Qa	
BG5515	131	기타	행안면	삼간리	157			생활	20	40	총적	1	28	25	부안009	2	Qa	
BG5516	132	기타	행안면	삼간리	158-1			생활	20	40	총적	1	28	25	부안009	2	Qa	
BG5517	136	기타	행안면	삼간리	179			생활	20	40	총적	1	28	25	부안009	2	Qa	
BG5518	143	기타	행안면	삼간리	190-17			생활	20	40	총적	1	28	25	부안009	2	Qa	
BG5519	144	기타	행안면	삼간리	193			생활	20	40	총적	1	28	25	부안009	2	Qa	
BG5520	145	기타	행안면	삼간리	194			생활	20	40	총적	1	28	25	부안009	2	Qa	
BG5521	146	기타	행안면	삼간리	195			생활	20	40	총적	1	28	25	부안009	2	Qa	
BG5522	151	기타	행안면	삼간리	209			생활	20	40	총적	1	28	25	부안009	2	Qa	
BG5523	152	기타	행안면	삼간리	212			생활	20	40	총적	1	28	25	부안019	2	Qa	
BG5524	164	기타	행안면	삼간리	268			생활	20	40	총적	1	28	25	부안009	1	Qa	
BG5525	203	기타	행안면	삼간리	420			생활	20	40	총적	1	28	25	부안009	2	Qa	
BG5526	206	기타	행안면	삼간리	520			생활	20	40	총적	1	28	25	부안008	2	Qa	
BG5527	224	기타	행안면	삼간리	94			생활	20	40	총적	1	28	25	부안009	2	Qa	
BG5528	226	기타	행안면	신기리	107-7			생활	20	40	총적	1	28	25	부안019	2	Qa	
BG5529	228	기타	행안면	신기리	217-2			생활	20	40	총적	1	28	25	부안010	2	Jgr	
BG5530	229	기타	행안면	신기리	218			생활	20	40	총적	1	28	25	부안019	2	Qa	
BG5531	230	기타	행안면	신기리	227-1			생활	20	40	총적	1	28	25	부안020	2	Qa	
BG5532	231	기타	행안면	신기리	227-5			생활	20	40	총적	1	28	25	부안020	2	Qa	
BG5533	232	기타	행안면	신기리	24			생활	20	40	총적	1	28	25	부안009	2	Jgr	
BG5534	233	기타	행안면	신기리	240-1			생활	20	40	총적	1	28	25	부안009	2	Qa	
BG5535	234	기타	행안면	신기리	242			생활	20	40	총적	1	28	25	부안019	2	Qa	
BG5536	237	기타	행안면	신기리	297-2			생활	20	40	총적	1	28	25	부안019	2	Qa	
BG5537	238	기타	행안면	신기리	306			생활	20	40	총적	1	28	25	부안019	2	Qa	
BG5538	239	기타	행안면	신기리	307			생활	20	40	총적	1	28	25	부안019	2	Qa	

<부록 2.1> 현장조사관정내역(계속)

관정공번	허가_신고 번호	허가 형태	읍/면	동/리	번지	사용자명	표고 (m)	관정 용도	우물 심도	우물 구경(mm)	관정 구분	펌프 마력(HP)	양수능력 (m ³ /일)	토출관 구경(mm)	도업 번호	소유역	지질 기호	해안거리 (m)
BG5539	240	기타	행안면	신기리	309			생활	20	40	총적	1	28	25	부안019	2	Qa	
BG5540	242	기타	행안면	신기리	322			생활	20	40	총적	1	28	25	부안019	2	Qa	
BG5541	243	기타	행안면	신기리	348-10			생활	20	40	총적	1	28	25	부안019	2	Qa	
BG5542	244	기타	행안면	신기리	348-4			생활	20	40	총적	1	28	25	부안019	2	Qa	
BG5543	245	기타	행안면	신기리	348-7			생활	20	40	총적	1	28	25	부안019	2	Qa	
BG5544	246	기타	행안면	신기리	349-4			생활	20	40	총적	1	28	25	부안019	2	Qa	
BG5545	248	기타	행안면	신기리	357			생활	20	40	총적	1	28	25	부안019	2	Qa	
BG5546	249	기타	행안면	신기리	362			생활	20	40	총적	1	28	25	부안019	2	Qa	
BG5547	250	기타	행안면	신기리	365-5			생활	20	40	총적	1	28	25	부안019	2	Qa	
BG5548	251	기타	행안면	신기리	366			생활	20	40	총적	1	28	25	부안019	2	Qa	
BG5549	252	기타	행안면	신기리	368			생활	20	40	총적	1	28	25	부안019	2	Qa	
BG5550	253	기타	행안면	신기리	368			생활	20	40	총적	1	28	25	부안019	2	Qa	
BG5551	254	기타	행안면	신기리	371			생활	20	40	총적	1	28	25	부안019	2	Qa	
BG5552	255	기타	행안면	신기리	372			생활	20	40	총적	1	28	25	부안019	2	Qa	
BG5553	258	기타	행안면	신기리	393-1			생활	20	40	총적	1	28	25	부안019	2	Qa	
BG5554	259	기타	행안면	신기리	401			생활	20	40	총적	1	28	25	부안010	7	Jgr	
BG5555	261	기타	행안면	신기리	416-3			생활	20	40	총적	1	28	25	부안019	2	Qa	
BG5556	272	기타	행안면	신기리	443			생활	20	40	총적	1	28	25	부안019	2	Qa	
BG5557	274	기타	행안면	신기리	453-1			생활	20	40	총적	1	28	25	부안019	2	Qa	
BG5558	275	기타	행안면	신기리	453-1			생활	20	40	총적	1	28	25	부안019	2	Qa	
BG5559	276	기타	행안면	신기리	461-1			생활	20	40	총적	1	28	25	부안019	2	Qa	
BG5560	277	기타	행안면	신기리	467			생활	20	40	총적	1	28	25	부안020	7	Jgr	
BG5561	278	기타	행안면	신기리	468			생활	20	40	총적	1	28	25	부안019	2	Qa	
BG5562	279	기타	행안면	신기리	46-8			생활	20	40	총적	1	28	25	부안019	2	Qa	
BG5563	280	기타	행안면	신기리	473			생활	20	40	총적	1	28	25	부안020	7	Jgr	
BG5564	281	기타	행안면	신기리	473			생활	20	40	총적	1	28	25	부안020	7	Jgr	
BG5565	282	기타	행안면	신기리	478			생활	20	40	총적	1	28	25	부안020	7	Jgr	
BG5566	283	기타	행안면	신기리	478			생활	20	40	총적	1	28	25	부안020	7	Jgr	
BG5567	287	기타	행안면	신기리	508			생활	20	40	총적	1	28	25	부안020	7	Jgr	
BG5568	288	기타	행안면	신기리	508			생활	20	40	총적	1	28	25	부안020	7	Jgr	
BG5569	289	기타	행안면	신기리	511			생활	20	40	총적	1	28	25	부안020	7	Jgr	
BG5570	290	기타	행안면	신기리	516			생활	20	40	총적	1	28	25	부안019	2	Qa	
BG5571	291	기타	행안면	신기리	516			생활	20	40	총적	1	28	25	부안019	2	Qa	
BG5572	293	기타	행안면	신기리	519			생활	20	40	총적	1	28	25	부안019	2	Qa	
BG5573	294	기타	행안면	신기리	520			생활	20	40	총적	1	28	25	부안008	2	Qa	
BG5574	295	기타	행안면	신기리	522			생활	20	40	총적	1	28	25	부안019	2	Qa	
BG5575	299	기타	행안면	신기리	543			생활	20	40	총적	1	28	25	부안019	2	Qa	
BG5576	301	기타	행안면	신기리	545			생활	20	40	총적	1	28	25	부안019	2	Qa	
BG5577	303	기타	행안면	신기리	564			생활	20	40	총적	1	28	25	부안019	2	Qa	

<부록 2.1> 현장조사관정내역(계속)

관정공번	허가_신고 번호	허가 형태	읍/면	동/리	번지	사용자명	표고 (m)	관정 용도	우물 심도	우물 구경(mm)	관정 구분	펌프 마력(HP)	양수능력 (m ³ /일)	투출관 구경(mm)	도엽 번호	소유역	지질 기호	해안거리 (m)
BG5578	304	기타	행안면	신기리	564-9	생활		생활	20	40	총적	1	28	25	부안019	2	Qa	
BG5579	306	기타	행안면	신기리	602-1	생활		생활	20	40	총적	1	28	25	부안020	7	Jgr	
BG5580	307	기타	행안면	신기리	631-2	생활		생활	20	40	총적	1	28	25	부안009	2	Qa	
BG5581	308	기타	행안면	신기리	634	생활		생활	20	40	총적	1	28	25	부안009	2	Qa	
BG5582	309	기타	행안면	신기리	641-1	생활		생활	20	40	총적	1	28	25	부안009	2	Qa	
BG5583	310	기타	행안면	신기리	643-3	생활		생활	20	40	총적	1	28	25	부안009	2	Qa	
BG5584	311	기타	행안면	신기리	644-3	생활		생활	20	40	총적	1	28	25	부안009	2	Qa	
BG5585	312	기타	행안면	신기리	649	생활		생활	20	40	총적	1	28	25	부안009	2	Qa	
BG5586	313	기타	행안면	신기리	649	생활		생활	20	40	총적	1	28	25	부안009	2	Qa	
BG5587	315	기타	행안면	신기리	712-1	생활		생활	20	40	총적	1	28	25	부안019	2	Qa	
BG5588	316	기타	행안면	신기리	718-1	생활		생활	20	40	총적	1	28	25	부안019	2	Qa	
BG5589	320	기타	행안면	신기리	728-3	생활		생활	20	40	총적	1	28	25	부안019	2	Qa	
BG5590	325	기타	행안면	신기리	90-1	생활		생활	20	40	총적	1	28	25	부안010	7	Jgr	
BG5591	327	기타	행안면	역리	1001	생활		생활	20	40	총적	1	28	25	부안009	2	Qa	
BG5592	328	기타	행안면	역리	105	생활		생활	20	40	총적	1	28	25	부안019	2	Qa	
BG5593	329	기타	행안면	역리	105-1	생활		생활	20	40	총적	1	28	25	부안010	2	Jgr	
BG5594	331	기타	행안면	역리	110	생활		생활	20	40	총적	1	28	25	부안010	2	Qa	
BG5595	332	기타	행안면	역리	120	생활		생활	20	40	총적	1	28	25	부안010	2	Qa	
BG5596	333	기타	행안면	역리	123-3	생활		생활	20	40	총적	1	28	25	부안010	7	Jgr	
BG5597	335	기타	행안면	역리	133	생활		생활	20	40	총적	1	28	25	부안009	2	Qa	
BG5598	337	기타	행안면	역리	135	생활		생활	20	40	총적	1	28	25	부안009	1	Qa	
BG5599	338	기타	행안면	역리	139	생활		생활	20	40	총적	1	28	25	부안009	2	Jgr	
BG5600	339	기타	행안면	역리	146-1	생활		생활	20	40	총적	1	28	25	부안009	2	Qa	
BG5601	340	기타	행안면	역리	159-1	생활		생활	20	40	총적	1	28	25	부안010	2	Qa	
BG5602	342	기타	행안면	역리	163	생활		생활	20	40	총적	1	28	25	부안010	2	Jgr	
BG5603	343	기타	행안면	역리	176	생활		생활	20	40	총적	1	28	25	부안010	2	Jgr	
BG5604	345	기타	행안면	역리	180	생활		생활	20	40	총적	1	28	25	부안009	2	Jgr	
BG5605	346	기타	행안면	역리	180	생활		생활	20	40	총적	1	28	25	부안009	2	Jgr	
BG5606	347	기타	행안면	역리	199-2	생활		생활	20	40	총적	1	28	25	부안010	2	Jgr	
BG5607	348	기타	행안면	역리	218	생활		생활	20	40	총적	1	28	25	부안019	2	Qa	
BG5608	349	기타	행안면	역리	224-2	생활		생활	20	40	총적	1	28	25	부안009	2	Jgr	
BG5609	350	기타	행안면	역리	229	생활		생활	20	40	총적	1	28	25	부안009	2	Jgr	
BG5610	351	기타	행안면	역리	23-2	생활		생활	20	40	총적	1	28	25	부안009	2	Qa	
BG5611	352	기타	행안면	역리	238	생활		생활	20	40	총적	1	28	25	부안009	2	Qa	
BG5612	354	기타	행안면	역리	251	생활		생활	20	40	총적	1	28	25	부안009	2	Jgr	
BG5613	355	기타	행안면	역리	252-1	생활		생활	20	40	총적	1	28	25	부안009	2	Jgr	
BG5614	356	기타	행안면	역리	254	생활		생활	20	40	총적	1	28	25	부안009	2	Jgr	
BG5615	361	기타	행안면	역리	261	생활		생활	20	40	총적	1	28	25	부안009	2	Jgr	
BG5616	363	기타	행안면	역리	267	생활		생활	20	40	총적	1	28	25	부안009	1	Qa	

<부록 2.1> 현장조사관정내역(계속)

관정공번	허가_신고 번호	허가 형태	읍/면	동/리	번지	사용자명	표고 (m)	관정 용도	우물 심도	우물 구경(mm)	관정 구분	펌프 마력(HP)	양수능력 (m ³ /일)	토출관 구경(mm)	도업 번호	소유역	지질 기호	해안거리 (m)
BG5617	364	기타	행안면	역리	270		상환	상환	20	40	총직	1	28	25	부안009	2	Qa	
BG5618	365	기타	행안면	역리	27-1		상환	상환	20	40	총직	1	28	25	부안010	2	Qa	
BG5619	366	기타	행안면	역리	28		상환	상환	20	40	총직	1	28	25	부안009	2	Qa	
BG5620	367	기타	행안면	역리	280		상환	상환	20	40	총직	1	28	25	부안009	2	Qa	
BG5621	368	기타	행안면	역리	284		상환	상환	20	40	총직	1	28	25	부안009	2	Jgr	
BG5622	369	기타	행안면	역리	284		상환	상환	20	40	총직	1	28	25	부안009	2	Jgr	
BG5623	370	기타	행안면	역리	284		상환	상환	20	40	총직	1	28	25	부안009	2	Jgr	
BG5624	371	기타	행안면	역리	292		상환	상환	20	40	총직	1	28	25	부안009	2	Qa	
BG5625	372	기타	행안면	역리	295		상환	상환	20	40	총직	1	28	25	부안009	2	Qa	
BG5626	373	기타	행안면	역리	297		상환	상환	20	40	총직	1	28	25	부안009	2	Qa	
BG5627	374	기타	행안면	역리	297		상환	상환	20	40	총직	1	28	25	부안009	2	Qa	
BG5628	376	기타	행안면	역리	301		상환	상환	20	40	총직	1	28	25	부안009	2	Jgr	
BG5629	377	기타	행안면	역리	301		상환	상환	20	40	총직	1	28	25	부안009	2	Jgr	
BG5630	378	기타	행안면	역리	302		상환	상환	20	40	총직	1	28	25	부안009	2	Jgr	
BG5631	379	기타	행안면	역리	305-1		상환	상환	20	40	총직	1	28	25	부안009	2	Jgr	
BG5632	380	기타	행안면	역리	31-2		상환	상환	20	40	총직	1	28	25	부안010	2	Qa	
BG5633	381	기타	행안면	역리	313-1		상환	상환	20	40	총직	1	28	25	부안009	2	Qa	
BG5634	383	기타	행안면	역리	321		상환	상환	20	40	총직	1	28	25	부안009	2	Qa	
BG5635	384	기타	행안면	역리	32-1		상환	상환	20	40	총직	1	28	25	부안010	2	Qa	
BG5636	385	기타	행안면	역리	323-1		상환	상환	20	40	총직	1	28	25	부안009	2	Qa	
BG5637	386	기타	행안면	역리	326-8		상환	상환	20	40	총직	1	28	25	부안009	2	Jgr	
BG5638	387	기타	행안면	역리	327-1		상환	상환	20	40	총직	1	28	25	부안009	2	Qa	
BG5639	389	기타	행안면	역리	332-10		상환	상환	20	40	총직	1	28	25	부안009	2	Jgr	
BG5640	391	기타	행안면	역리	341-1		상환	상환	20	40	총직	1	28	25	부안009	2	Qa	
BG5641	393	기타	행안면	역리	356		상환	상환	20	40	총직	1	28	25	부안009	2	Jgr	
BG5642	394	기타	행안면	역리	357		상환	상환	20	40	총직	1	28	25	부안019	2	Qa	
BG5643	395	기타	행안면	역리	357		상환	상환	20	40	총직	1	28	25	부안019	2	Qa	
BG5644	396	기타	행안면	역리	357		상환	상환	20	40	총직	1	28	25	부안019	2	Qa	
BG5645	402	기타	행안면	역리	361-25		상환	상환	20	40	총직	1	28	25	부안009	2	Jgr	
BG5646	403	기타	행안면	역리	361-38		상환	상환	20	40	총직	1	28	25	부안009	2	Jgr	
BG5647	404	기타	행안면	역리	361-40		상환	상환	20	40	총직	1	28	25	부안009	2	Jgr	
BG5648	405	기타	행안면	역리	361-42		상환	상환	20	40	총직	1	28	25	부안009	2	Jgr	
BG5649	406	기타	행안면	역리	361-42		상환	상환	20	40	총직	1	28	25	부안009	2	Jgr	
BG5650	407	기타	행안면	역리	361-59		상환	상환	20	40	총직	1	28	25	부안009	2	Jgr	
BG5651	410	기타	행안면	역리	362-1		상환	상환	20	40	총직	1	28	25	부안009	2	Jgr	
BG5652	413	기타	행안면	역리	363-2		상환	상환	20	40	총직	1	28	25	부안009	2	Jgr	
BG5653	414	기타	행안면	역리	363-3		상환	상환	20	40	총직	1	28	25	부안009	2	Jgr	
BG5654	415	기타	행안면	역리	363-4		상환	상환	20	40	총직	1	28	25	부안009	2	Jgr	
BG5655	416	기타	행안면	역리	363-5		상환	상환	20	40	총직	1	28	25	부안009	2	Jgr	

<부록 2.1> 현장조사관정내역(계속)

관정공번	허가_신고 번호	허가 형태	읍/면	동/리	번지	사용자명	표고 (m)	관정 용도	우물 심도	우물 구경(mm)	관정 구분	펌프 마력(HP)	양수능력 (m^3 /일)	토출관 구경(mm)	도면 번호	소유역	지질 기호	해안거리 (m)
BG5656	417	기타	행안면	역리	363-5			생활	20	40	총적	1	28	25	부안009	2	Jgr	
BG5657	418	기타	행안면	역리	363-6			생활	20	40	총적	1	28	25	부안009	2	Jgr	
BG5658	419	기타	행안면	역리	363-6			생활	20	40	총적	1	28	25	부안009	2	Jgr	
BG5659	420	기타	행안면	역리	363-6			생활	20	40	총적	1	28	25	부안009	2	Jgr	
BG5660	421	기타	행안면	역리	363-7			생활	20	40	총적	1	28	25	부안009	2	Jgr	
BG5661	425	기타	행안면	역리	379			생활	20	40	총적	1	28	25	부안009	2	Jgr	
BG5662	426	기타	행안면	역리	379-2			생활	20	40	총적	1	28	25	부안010	2	Jgr	
BG5663	427	기타	행안면	역리	38			생활	20	40	총적	1	28	25	부안009	2	Qa	
BG5664	428	기타	행안면	역리	39-1			생활	20	40	총적	1	28	25	부안009	2	Qa	
BG5665	429	기타	행안면	역리	393			생활	20	40	총적	1	28	25	부안010	2	Jgr	
BG5666	430	기타	행안면	역리	394			생활	20	40	총적	1	28	25	부안010	2	Jgr	
BG5667	432	기타	행안면	역리	408			생활	20	40	총적	1	28	25	부안010	2	Jgr	
BG5668	433	기타	행안면	역리	41			생활	20	40	총적	1	28	25	부안019	2	Qa	
BG5669	434	기타	행안면	역리	42			생활	20	40	총적	1	28	25	부안019	2	Qa	
BG5670	435	기타	행안면	역리	423			생활	20	40	총적	1	28	25	부안009	2	Jgr	
BG5671	436	기타	행안면	역리	430-14			생활	20	40	총적	1	28	25	부안010	2	Jgr	
BG5672	437	기타	행안면	역리	436-1	박성환		생활	20	40	총적	1	28	25	부안010	2	Qa	
BG5673	438	기타	행안면	역리	436-1	박성환		생활	20	40	총적	1	28	25	부안010	2	Qa	
BG5674	439	기타	행안면	역리	444-1			생활	60	40		3	120	40	부안009	2	Jgr	
BG5675	440	기타	행안면	역리	452			생활	18	40	총적	1	28	25	부안009	2	Jgr	
BG5676	441	기타	행안면	역리	461-1			농업	18	40	총적	2	50	40	부안019	2	Qa	
BG5677	442	기타	행안면	역리	461-2			농업	130	250	압반	10	100	50	부안009	2	Jgr	
BG5678	443	기타	행안면	역리	481-1			농업	103	250	압반	10	100	50	부안009	2	Qa	
BG5679	444	기타	행안면	역리	48-3			농업	130	250	압반	10	100	50	부안010	2	Qa	
BG5680	446	기타	행안면	역리	492-5			농업	130		압반		50	50	부안009	2	Qa	
BG5681	447	기타	행안면	역리	512			농업	24	50	총적	1	50	40	부안009	2	Qa	
BG5682	448	기타	행안면	역리	512			농업	30	50	총적	1	50	40	부안009	2	Qa	
BG5683	449	기타	행안면	역리	518-2			농업	28	50	총적	1	50	40	부안009	2	Qa	
BG5684	450	기타	행안면	역리	527			농업	29	50	총적	1	50	40	부안009	2	Qa	
BG5685	451	기타	행안면	역리	536			농업	27	50	총적	1	50	40	군산099	1	Qa	
BG5686	453	기타	행안면	역리	542			농업	26	50	총적	1	50	40	부안009	2	Qa	
BG5687	454	기타	행안면	역리	542-3			농업	28	50	총적	1	50	40	부안009	2	Qa	
BG5688	455	기타	행안면	역리	542-4			농업	26	50	총적	1	50	40	부안009	2	Qa	
BG5689	456	기타	행안면	역리	543-1			농업	25	50	총적	1	50	40	부안009	2	Qa	
BG5690	457	기타	행안면	역리	56			농업	22	50	총적	1	50	40	부안009	1	Qa	
BG5691	458	기타	행안면	역리	561-1			농업	27	50	총적	1	50	40	부안009	2	Qa	
BG5692	460	기타	행안면	역리	569-3			농업	25	50	총적	1	50	40	부안009	2	Qa	
BG5693	461	기타	행안면	역리	571			농업	23	50	총적	1	50	40	부안009	2	Qa	
BG5694	462	기타	행안면	역리	571			농업	27	50	총적	1	50	40	부안009	2	Qa	

<부록 2.1> 현장조사관정내역(계속)

관정공번	허가_신고 번호	허가 형태	층/면	종/리	번지	사용자명	표고 (m)	관정 영구	우물 심도	우물 구경(mm)	관정 구분	펌프 마력(HP)	양수능력 (m³/일)	토출관 구경(mm)	도업 번호	소유역	지질 기호	해안거리 (m)
BG5695	463	기타	행안면	역리	578			행안면	25	50	총적	1	50	40	부안009	2	Qa	
BG5696	464	기타	행안면	역리	579			행안면	27	50	총적	1	50	40	부안009	2	Qa	
BG5697	465	기타	행안면	역리	583			행안면	3280	50	총적	1	50	40	부안009	2	Qa	
BG5698	466	기타	행안면	역리	583			행안면	25	50	총적	1	50	40	부안009	2	Qa	
BG5699	467	기타	행안면	역리	590-1			행안면	31	50	총적	1	50	40	부안009	2	Qa	
BG5700	468	기타	행안면	역리	591-1			행안면	27	50	총적	1	50	40	부안009	2	Qa	
BG5701	473	기타	행안면	역리	60			행안면	27	50	총적	1	50	40	부안009	2	Qa	
BG5702	474	기타	행안면	역리	600			행안면	26	50	총적	1	50	40	부안009	2	Qa	
BG5703	475	기타	행안면	역리	603			행안면	29	50	총적	1	50	40	부안009	2	Qa	
BG5704	476	기타	행안면	역리	603			행안면	27	50	총적	1	50	40	부안009	2	Qa	
BG5705	477	기타	행안면	역리	605			행안면	31	50	총적	1	50	40	부안009	2	Qa	
BG5706	478	기타	행안면	역리	612-4			행안면	28	50	총적	1	50	40	부안009	2	Qa	
BG5707	479	기타	행안면	역리	614			행안면	29	50	총적	1	50	40	부안009	1	Qa	
BG5708	484	기타	행안면	역리	631			행안면	29	50	총적	1	50	40	부안009	1	Qa	
BG5709	485	기타	행안면	역리	631			행안면	24	50	총적	1	50	40	부안009	1	Qa	
BG5710	486	기타	행안면	역리	631			행안면	27	50	총적	1	50	40	부안009	1	Qa	
BG5711	487	기타	행안면	역리	631			행안면	31	50	총적	1	50	40	부안009	1	Qa	
BG5712	490	기타	행안면	역리	637-1			행안면	25	50	총적	1	50	40	부안009	1	Qa	
BG5713	491	기타	행안면	역리	644			행안면	27	50	총적	1	50	40	부안009	1	Qa	
BG5714	494	기타	행안면	역리	651-1			행안면	26	50	총적	1	50	40	부안009	2	Qa	
BG5715	495	기타	행안면	역리	651-2			행안면	19	50	총적	1	50	40	부안009	2	Qa	
BG5716	496	기타	행안면	역리	656			행안면	28	50	총적	1	50	40	부안009	2	Qa	
BG5717	497	기타	행안면	역리	66			행안면	30	50	총적	1	50	40	부안009	2	Qa	
BG5718	498	기타	행안면	역리	666			행안면	28	50	총적	1	50	40	군산099	1	Qa	
BG5719	499	기타	행안면	역리	666			행안면	27	50	총적	1	50	40	군산099	1	Qa	
BG5720	500	기타	행안면	역리	67			행안면	28	50	총적	1	50	40	부안019	2	Qa	
BG5721	501	기타	행안면	역리	679-3			행안면	30	50	총적	1	50	40	부안009	1	Qa	
BG5722	502	기타	행안면	역리	68			행안면	29	50	총적	1	50	40	부안009	2	Qa	
BG5723	507	기타	행안면	역리	699-7			행안면	27	50	총적	1	50	40	군산099	1	Qa	
BG5724	508	기타	행안면	역리	703-1			행안면	28	50	총적	1	50	40	군산099	1	Qa	
BG5725	509	기타	행안면	역리	708			행안면	31	50	총적	1	50	40	부안009	1	Qa	
BG5726	510	기타	행안면	역리	74			행안면	27	50	총적	1	50	40	부안009	2	Qa	
BG5727	511	기타	행안면	역리	76			행안면	29	50	총적	1	50	40	부안009	2	Qa	
BG5728	512	기타	행안면	역리	77-15			행안면	29	50	총적	1	50	40	부안009	2	Qa	
BG5729	514	기타	행안면	역리	77-27			행안면	24	50	총적	1	50	40	부안009	2	Qa	
BG5730	515	기타	행안면	역리	77-31			행안면	27	50	총적	1	50	40	부안009	2	Qa	
BG5731	516	기타	행안면	역리	77-9			행안면	24	50	총적	1	50	40	부안009	2	Qa	
BG5732	517	기타	행안면	역리	78-11			행안면	30	50	총적	1	50	40	부안009	2	Qa	
BG5733	520	기타	행안면	역리	79-29			행안면	27	50	총적	1	50	40	부안010	1	Qa	

<부록 2.1> 현장조사관정내역(계속)

관정공번	허가_신고 번호	허가 형태	읍/면	동/리	번지	사용자명	표고 (m)	관정 용도	우물 심도	우물 구경(mm)	관정 구분	펌프 마력(HP)	양수능력 (m ³ /일)	토출관 구경(mm)	도엽 번호	소유역	지질 기호	해안거리 (m)
BG5734	521	기타	행안면	역리	79-63			하수	29	50	총적	1	50	40	부안010	2	Qa	
BG5735	522	기타	행안면	역리	79-97			하수	26	50	총적	1	50	40	부안010	2	Qa	
BG5736	523	기타	행안면	역리	89			하수	28	50	총적	1	50	40	부안009	2	Qa	
BG5737	524	기타	행안면	역리	904			하수	2627	50	총적	1	50	40	부안009	2	Qa	
BG5738	525	기타	행안면	역리	91-2			하수	24	50	총적	1	50	40	부안009	2	Qa	
BG5739	526	기타	행안면	역리	964			하수	27	50	총적	1	50	40	부안009	2	Qa	
BG5740	527	기타	행안면	역리	971			하수	24	50	총적	1	50	40	부안009	2	Qa	
BG5741	530	기타	행안면	진동리	103			하수	29	50	총적	1	50	40	부안019	2	Qa	
BG5742	531	기타	행안면	진동리	1032			하수	27	50	총적	1	50	40	부안029	2	Qa	
BG5743	532	기타	행안면	진동리	1034			하수	29	50	총적	1	50	40	부안029	2	Jgr	
BG5744	533	기타	행안면	진동리	1035-1			하수	26	50	총적	1	50	40	부안029	2	Jgr	
BG5745	534	기타	행안면	진동리	105			하수	28	50	총적	1	50	40	부안019	2	Qa	
BG5746	537	기타	행안면	진동리	110			하수	24	50	총적	1	50	40	부안010	2	Qa	
BG5747	538	기타	행안면	진동리	113			하수	30	50	총적	1	50	40	부안019	2	Qa	
BG5748	540	기타	행안면	진동리	1149-1			하수	29	50	총적	1	50	40	부안019	2	Qa	
BG5749	541	기타	행안면	진동리	1154-4			하수	27	50	총적	1	50	40	부안029	2	Jgr	
BG5750	542	기타	행안면	진동리	117-6			하수	29	50	총적	1	50	40	부안019	2	Jgr	
BG5751	543	기타	행안면	진동리	12-2			하수	26	50	총적	1	50	40	부안020	2	Jgr	
BG5752	544	기타	행안면	진동리	125			하수	28	50	총적	1	50	40	부안020	2	Jgr	
BG5753	545	기타	행안면	진동리	126-8			하수	26	50	총적	1	50	40	부안020	2	Jgr	
BG5754	547	기타	행안면	진동리	129			하수	30	50	총적	1	50	40	부안020	2	Jgr	
BG5755	549	기타	행안면	진동리	144			하수	30	50	총적	1	50	40	부안020	2	Jgr	
BG5756	552	기타	행안면	진동리	158			하수	30	50	총적	1	50	40	부안019	2	Qa	
BG5757	557	기타	행안면	진동리	18			하수	30	50	총적	1	50	40	부안020	2	Jgr	
BG5758	558	기타	행안면	진동리	19			하수	30	50	총적	1	50	40	부안020	2	Jgr	
BG5759	561	기타	행안면	진동리	201-3			하수	30	50	총적	1	50	40	부안019	2	Qa	
BG5760	562	기타	행안면	진동리	213			하수	30	50	총적	1	50	40	부안019	2	Qa	
BG5761	563	기타	행안면	진동리	215			하수	30	50	총적	1	50	40	부안019	2	Qa	
BG5762	564	기타	행안면	진동리	217-1			하수	30	50	총적	1	50	40	부안019	2	Qa	
BG5763	565	기타	행안면	진동리	217-6			하수	30	50	총적	1	50	40	부안019	2	Qa	
BG5764	568	기타	행안면	진동리	220			하수	30	50	총적	1	50	40	부안019	2	Qa	
BG5765	570	기타	행안면	진동리	225			하수	30	50	총적	1	50	40	부안019	2	Qa	
BG5766	571	기타	행안면	진동리	229			하수	30	50	총적	1	50	40	부안009	2	Jgr	
BG5767	572	기타	행안면	진동리	230			하수	30	50	총적	1	50	40	부안019	2	Qa	
BG5768	574	기타	행안면	진동리	233			하수	30	50	총적	1	50	40	부안019	2	Qa	
BG5769	576	기타	행안면	진동리	235			하수	30	50	총적	1	50	40	부안019	2	Qa	
BG5770	578	기타	행안면	진동리	244-1			하수	30	50	총적	1	50	40	부안019	2	Qa	
BG5771	579	기타	행안면	진동리	25			하수	30	50	총적	1	50	40	부안020	7	Jgr	
BG5772	580	기타	행안면	진동리	266			하수	30	50	총적	1	50	40	부안019	2	Qa	

<부록 2.1> 현장조사관정내역(계속)

관정공번	허가_신고 번호	허가 형태	읍/면	동/리	번지	사용자명	표고 (m)	관정 용도	우물 심도	우물 구경(mm)	관정 구분	펌프 마력(HP)	양수능력 (m ³ /일)	토출관 구경(mm)	도면 번호	소유역	지질 기호	해안거리 (m)
BG5773	581	기타	행안면	진동리	28-1			양수	30	50	총적	1	50	40	부안020	2	Jgr	
BG5774	582	기타	행안면	진동리	284			양수	30	50	총적	1	50	40	부안009	2	Jgr	
BG5775	586	기타	행안면	진동리	319-1			양수	30	50	총적	1	50	40	부안019	2	Qa	
BG5776	587	기타	행안면	진동리	328			양수	30	50	총적	1	50	40	부안019	2	Qa	
BG5777	589	기타	행안면	진동리	34-7			양수	30	50	총적	1	50	40	부안020	2	Jgr	
BG5778	590	기타	행안면	진동리	349			양수	30	50	총적	1	50	40	부안019	2	Qa	
BG5779	591	기타	행안면	진동리	351			양수	30	50	총적	1	50	40	부안019	2	Qa	
BG5780	592	기타	행안면	진동리	352			양수	30	50	총적	1	50	40	부안019	2	Qa	
BG5781	593	기타	행안면	진동리	354-1			양수	30	50	총적	1	50	40	부안019	2	Qa	
BG5782	595	기타	행안면	진동리	361			양수	30	50	총적	1	50	40	부안019	2	Qa	
BG5783	597	기타	행안면	진동리	367			양수	30	50	총적	1	50	40	부안019	2	Qa	
BG5784	599	기타	행안면	진동리	37			양수	30	50	총적	1	50	40	부안020	7	Jgr	
BG5785	601	기타	행안면	진동리	371			양수	30	50	총적	1	50	40	부안019	2	Qa	
BG5786	602	기타	행안면	진동리	374			양수	30	50	총적	1	50	40	부안019	2	Qa	
BG5787	603	기타	행안면	진동리	375			양수	30	50	총적	1	50	40	부안019	2	Qa	
BG5788	604	기타	행안면	진동리	39-1			양수	30	50	총적	1	50	40	부안009	2	Qa	
BG5789	607	기타	행안면	진동리	393			양수	30	50	총적	1	50	40	부안010	2	Jgr	
BG5790	612	기타	행안면	진동리	400-1			양수	30	50	총적	1	50	40	부안019	2	Qa	
BG5791	618	기타	행안면	진동리	465-4			양수	30	50	총적	1	50	40	부안029	2	Qa	
BG5792	620	기타	행안면	진동리	472-2			양수	30	50	총적	1	50	40	부안029	2	Qa	
BG5793	621	기타	행안면	진동리	477			양수	30	50	총적	1	50	40	부안029	2	Qa	
BG5794	623	기타	행안면	진동리	479-1			양수	30	50	총적	1	50	40	부안029	2	Qa	
BG5795	625	기타	행안면	진동리	48-10			양수	30	50	총적	1	50	40	부안020	2	Jgr	
BG5796	626	기타	행안면	진동리	487-1			양수	30	50	총적	1	50	40	부안029	2	Qa	
BG5797	627	기타	행안면	진동리	488-1			양수	30	50	총적	1	50	40	부안029	2	Qa	
BG5798	633	기타	행안면	진동리	502-1			양수	30	50	총적	1	50	40	부안029	2	Qa	
BG5799	635	기타	행안면	진동리	511			양수	30	50	총적	1	50	40	부안020	7	Jgr	
BG5800	637	기타	행안면	진동리	517			양수	30	50	총적	1	50	40	부안029	2	Jgr	
BG5801	642	기타	행안면	진동리	520-2			양수	30	50	총적	1	50	40	부안029	2	Jgr	
BG5802	643	기타	행안면	진동리	545			양수	30	50	총적	1	50	40	부안019	2	Qa	
BG5803	644	기타	행안면	진동리	549-4			양수	30	50	총적	1	50	40	부안029	2	Jgr	
BG5804	646	기타	행안면	진동리	568-1			양수	30	50	총적	1	50	40	부안029	2	Jgr	
BG5805	648	기타	행안면	진동리	588-1			양수	30	50	총적	1	50	40	부안029	2	Qa	
BG5806	651	기타	행안면	진동리	60-10			양수	30	50	총적	1	50	40	부안020		Jgr	
BG5807	653	기타	행안면	진동리	626			양수	30	50	총적	1	50	40	부안019	2	Jgr	
BG5808	654	기타	행안면	진동리	63			양수	30	50	총적	1	50	40	부안020		Jgr	
BG5809	656	기타	행안면	진동리	674			양수	30	50	총적	1	50	40	부안019	2	Qa	
BG5810	657	기타	행안면	진동리	693-3			양수	30	50	총적	1	50	40	부안019	2	Qa	
BG5811	658	기타	행안면	진동리	697			양수	30	50	총적	1	50	40	부안019	2	Qa	

<부록 2.1> 현장조사관정내역(계속)

관정공번	허가_신고 번호	허가 형태	읍/면	동/리	번지	사용자명	표고 (m)	관정 용도	우물 심도	우물 구경(mm)	관정 구분	펌프 마력(HP)	양수능력 (m ³ /일)	토출관 구경(mm)	도엽 번호	소유역	지질 기호	해안거리 (m)
BG5812	659	기타	행안면	진동리	703-4	임형채		농업	30	50	충적	1	50	40	부안019	2	Qa	
BG5813	660	기타	행안면	진동리	726			농업	30	50	충적	1	50	40	부안019	2	Jgr	
BG5814	663	기타	행안면	진동리	74			농업	30	50	충적	1	50	40	부안009	2	Qa	
BG5815	666	기타	행안면	진동리	760			농업	30	50	충적	1	50	40	부안019	2	Jgr	
BG5816	667	기타	행안면	진동리	761			농업	30	50	충적	1	50	40	부안019	2	Jgr	
BG5817	669	기타	행안면	진동리	771			농업	30	50	충적	1	50	40	부안019	2	Jgr	
BG5818	671	기타	행안면	진동리	773			농업	30	50	충적	1	50	40	부안019	2	Jgr	
BG5819	673	기타	행안면	진동리	785			농업	30	50	충적	1	50	40	부안019	2	Jgr	
BG5820	235	기타	행안면	진동리	80			농업	30	50	충적	1	50	40	부안020	2	Jgr	
BG5821	676	기타	행안면	진동리	801-1			농업	30	50	충적	1	50	40	부안019	2	Jgr	
BG5822	677	기타	행안면	진동리	804			농업	30	50	충적	1	50	40	부안019	2	Jgr	
BG5823	678	기타	행안면	진동리	815			농업	30	50	충적	1	50	40	부안029	2	Jgr	
BG5824	680	기타	행안면	진동리	822			농업	30	50	충적	1	50	40	부안019	2	Jgr	
BG5825	682	기타	행안면	진동리	824-1			농업	30	50	충적	1	50	40	부안019	2	Jgr	
BG5826	683	기타	행안면	진동리	824-3			농업	30	50	충적	1	50	40	부안019	2	Jgr	
BG5827	685	기타	행안면	진동리	827			농업	30	50	충적	1	50	40	부안019	2	Jgr	
BG5828	686	기타	행안면	진동리	828			농업	30	50	충적	1	50	40	부안020	2	Jgr	
BG5829	687	기타	행안면	진동리	831-1			농업	30	50	충적	1	50	40	부안020	2	Jgr	
BG5830	692	기타	행안면	진동리	842			농업	30	50	충적	1	50	40	부안019	2	Jgr	
BG5831	694	기타	행안면	진동리	849			농업	30	50	충적	1	50	40	부안019	2	Jgr	
BG5832	697	기타	행안면	진동리	852-2			농업	30	50	충적	1	50	40	부안019	2	Jgr	
BG5833	702	기타	행안면	진동리	880			농업	30	50	충적	1	50	40	부안020	2	Jgr	
BG5834	703	기타	행안면	진동리	881			농업	30	50	충적	1	50	40	부안020	2	Jgr	
BG5835	705	기타	행안면	진동리	89			농업	30	50	충적	1	50	40	부안009	2	Qa	
BG5836	706	기타	행안면	진동리	892			농업	30	50	충적	1	50	40	부안020	2	Jgr	
BG5837	709	기타	행안면	진동리	902-1			농업	30	50	충적	1	50	40	부안020	2	Jgr	
BG5838	710	기타	행안면	진동리	902-3			농업	30	50	충적	1	50	40	부안020	2	Jgr	
BG5839	711	기타	행안면	진동리	91			농업	30	50	충적	1	50	40	부안019	2	Jgr	
BG5840	712	기타	행안면	진동리	912			농업	30	50	충적	1	50	40	부안018	2	Qa	
BG5841	713	기타	행안면	진동리	918			농업	30	50	충적	1	50	40	부안020	2	Jgr	
BG5842	714	기타	행안면	진동리	920			농업	30	50	충적	1	50	40	부안020	2	Jgr	
BG5843	716	기타	행안면	진동리	922-1			농업	30	50	충적	1	50	40	부안020	2	Jgr	
BG5844	717	기타	행안면	진동리	922-2			농업	30	50	충적	1	50	40	부안020	2	Jgr	
BG5845	718	기타	행안면	진동리	923-1			농업	30	50	충적	1	50	40	부안020	2	Jgr	
BG5846	719	기타	행안면	진동리	925			농업	30	50	충적	1	50	40	부안030	2	Jgr	
BG5847	720	기타	행안면	진동리	929			농업	30	50	충적	1	50	40	부안030	2	Jgr	
BG5848	723	기타	행안면	진동리	935-3			농업	30	50	충적	1	50	40	부안029	2	Jgr	
BG5849	724	기타	행안면	진동리	937-14			농업	30	50	충적	1	50	40	부안029	2	Jgr	
BG5850	725	기타	행안면	진동리	942-1			농업	30	50	충적	1	50	40	부안029	2	Jgr	

여 백

2.2 기설관정 지층내역

여 백

<부록 2.2> 시설 관정 지층내역

읍면	동리	지구명	공번	토사층 (m)	사층 (m)	사력층 (m)	혼진석 (m)	풍화암 (m)	연암 (m)	보통암 (m)	굴착심도 (m)	착정구경 (in)	우물구경 (in)
범산	마포	총암	B-1	3	2			7	40	48	100	6	4
범산	반월	반월	B-1					1	46	58	105	6	4
동진	봉황		B-1	3	2			14	45	36	100	6	4
계화	창북		B-1	5	3			17	28	47	100	6	4
하서	청호	삼현	B-1	5	2			20	27	46	100	6	4
하서	석상	구암	B-1	4	5		3	9	12	30	65	6	4
주산	갈촌		B-1	5	3			17	29	46	100	6	4
주산	도청	모항	B-1	3	2			4	37	52	100	6	4
하서	백연	백연	B-1	2	4		4	5	36	49	100	6	4
하서	백연		B-2	3	3			4	29	61	100	6	4
보안	유천		B-1	4	3			8	40	45	100	6	4
보안	부곡		B-1	3				2	45	10	60	6	4
주산	갈촌		B-1	9				20	16	20	65	6	4
백산	오곡		B-1	3	4	1		14	37		70	14	10
백산	오곡		B-2	3	4	1		7			15	14	
상서	가오		B-1	2	2	2.8		30.2	21		65	14	10
상서	가오		B-2	2	2	2.8		8.2			15	14	
백산	오곡		B-1	3	4	1		14	37		70	14	10
백산	오곡		B-2	3	4	1		7			15	14	
상서	가오		B-1	2	2	2.8		30.2	21		65	14	10
상서	가오		B-2	2	2	2.8		8.2			15	14	
보안	수량	수량-1		0.8	1.2	2.1	3.2	0.4			7.7	16	12
보안	수량	수량-2		1.2	2.1	4.2	3.8	0.4			11.7	16	12
보안	남포	남포-1		0.9	1.7	1.2	3.7	0.2			7.7	16	12
보안	남포	남포-2		0.9	1.8	1	3.5	0.5			7.7	16	12
보안	남포	남포-3		1	1.8	1.3	3.6				7.7	16	12
하서	장신	장신	장신-1	2				7	35		78	12	8
보안	신활	신활	신활-1	2				9	45		73	12	8
상서	유정		유정-1	2				23	8		62	12	8
산내	목정	목정	고사포-1	2				7	15		67	12	8
산내	고사포	고사포	고사포-2	5				3	19		77	12	8
보안	부곡	부곡	부곡-1	2				16.8	33	20	71	12	8
보안	하입석	하입석	1	0.5		4		17.5	30	20	72	12	8
보안	남포	남포	1	0.5		6	0.5	26	27	10	70	12	8
보안	우동	우동	1	0.5		4		1.5	35	31	72	12	8
보안	상입석	홍산	1	1				19	32	18	70	12	8
범산	운산	운산	1	1.5		4		2.5	4	116	128	12	8
상서	감교	감교	1	1				17	38	22	78	12	8
보안	상입석	상입석	1	1				32	31	8	72	12	8
주산	둔계	둔계	둔계1	1				24	40	19	87	12	8
주산	사산	사산	사산1	1	1			16	10	34	62	12	8
범산	지남	지남	지남1	1	1			10	32	54	98	12	8
주산	소주	소산	소산-1	1				29	22	18	70	12	8
상서	감교	감교	감교-1	2.5	0.2	4	1.5	2.5			10.7	14	10
상서	감교	감교	감교-2	1.5	1.6	4	1	1.5			9.6	14	10
상서	감교	감교	감교-3	1.5	7.48	5.62	1.6	1.5			17.7	14	10
주산	사산	사산	사산-1	1.5	0.2	4	1	2			8.7	14	10
주산	사산	사산	사산-2	1.5	2.13	3.67	0.9	1.5			9.7	14	10
상서	감교	감교	봉은-1	0.5	0.5	1	12	0.1			14.1	14	10
부안	신홍	신홍	신홍-1	0.5	0.5	9.4	3	4			17.4	14	10
부안	신홍	신홍	신홍-1	0.3	0.6	1.4		13.7			16	14	10
주산	사산	사산	사산-1	0.3	0.5	1.1	6	0.1			8	14	10
산내	운산	운산	운산-1	1		0.8	6	1.5	28.7		70	12	8
산내	대항	대항	대항-1	0.5				3	16.5		70	12	8
하서	장신	장신	장신-1	0.5		1	2	8	22.5		70	12	8
보안	우동	우동	우동-1	1		5		21	17		70	12	8
진서	진서	진서	진서-1	0.2				3.8	22		76	12	8
부안	신홍	신홍	신홍-1	4				17	59		80	12	8
상서	가오	가오	가오-1	0.4				2	58.6	11	72	12	8
진서	진서	진서	진서-1	7.2				32.8	40		80	12	8
상서	원감교	원감교	원감교	1.2				30.6	12.2	6	50	12	8
주산	백석	송천	1	0.5				17.5	16.5		34.5	10	6
진서	석포	원암	원암1	3		2		1	32		38	10	6
상서	청림	유동	청림1	1				3		88	92	12	8
상서	용서	용서	용서-1	2	1	1		32	16	47	99	12	8
상서	감교	감교	감교-1	1		2		21	32	26	82	12	8
진서	진서	진서	진서-1	1		1	2	8	28	52	92	12	8
상서	감교	감교	감교-1	1				16	15	28	60	10	6
하서	장신	장신	장신-1	2				7	35		71	12	8
보안	신활	신활	신활-1	2				9	45		69	12	8
상서	유정	유정	유정-1	2				23	8		40	12	8
산내	목정	목정	고사포-1	2				7	15		67	12	8
산내	고사포	고사포	고사포-2	5				3	19		77	12	8
주산	소산	소산	소산-1	1	1	2		8	30		69	12	8
주산	소산	소산	소산-2	1	1	2		9	33		69	12	8
하서	장신	장신	B-1	4.5				2	6.5		41	4	4

<부록 2.2> 기설 관정 지층내역

읍면	동리	지구명	공번	토시층 (m)	사층 (m)	사력층 (m)	혼전석 (m)	풍화암 (m)	연암 (m)	보통암 (m)	굴착심도 (m)	착정구경 (in)	우물구경 (in)
하서	복용	장신	B-2	3	4			16	12		50	4	4
하서	장신	장신	Wi-1	3.8				10.2	4		72	14	14
보안	우동	우동	B-1	1.7		3.3		10	16		50	8	8
보안	우동	우동	B-2	1.5		1.5	2.5	9.5	16		52	8	8
보안	우동	우동	B-3	1.5		2.5	2	12	9		48	8	8
보안	우동	우동	B-4	1.2		1.8	2.8	18.2	10		46	8	8
보안	우동	우동	B-5	0.8		1.2	2.5	4.5	17		50	8	8
보안	우동	우동	B-6	0.7		1.3	1.5	14.5	15		40	8	8
보안	우동	우동	B-7	1.5		3		16.5	14		41	8	8
보안	우동	우동	B-8	2		2		8	22		40	8	8
보안	산북	우동	B-9	0.4		4		1.6	34.5		53	8	8
상서	감교	감교	B-1	1.7				39.3	6.5		50	8	8
상서	감교	감교	B-2	1.2				25.8	13		51.5	8	8
상서	감교	감교	B-3	1.5				16.5	22		50	8	8
진서	진동	진서	B-1	1				26.5	22.5		66	8	8
상서	용서	용서	B-1	0.7		0.8	2.2	16.3	16.5	5.5	42	5	5
변산	운산	고사	B-1	0.5	1	4		3.5	24	15	48	5	5
상서	감교	회시	B-1	0.3	2.2	2.5	5.5	10.5	14	5	40	5	5
변산	덕림	신천	B-1	2.5				55.5	13		71	6	6
변산	덕림	신천	B-2	1				36	16	13	66	6	6
변산	용계	종산	B-1	1.8				23.2	20	37	82	6	6
보안	부곡	부곡	B-1	3				2	45	10	60	5	5
변산	관촌	동산	B-1	9				20	16	20	65	5	5
변산	마포	종암	B-1	3	2			7	40	48	100	5	5
변산	마포	반월	B-1					1	46	58	105	5	5
동진	봉황	봉황	B-1	3	2			14	45	36	100	5	5
계화	창북	창북	B-1	5	3			17	28	47	100	5	5
하서	청호	삼현	B-1	5	3			20	27	46	100	5	5
상서	구암	구암	B-1	4	5		3	11	12	30	65	5	5
주산	갈촌	고산	B-1	5	3			17	29	46	100	5	5
변산	도청	모항	B-1	3	2			4	39	52	100	5	5
하서	백연	백연	B-1	2	4		4	5	36	49	100	5	5
하서	백연	백연	B-2	3	3			4	29	61	100	5	5
보안	유천	유천	B-1	4	3			8	40	45	100	5	5
진서	운호	마동	W-1	2				8	70	20	100	10	6
주산	사산	사산	W-1	2				10	48	40	100	10	6
하서	석상	석상	W-1	5				15	60	57	137	10	6
하서	월포	월포	W-1	3				10	67	20	100	10	6
변산	운산	고사	W-1	3				17	60	40	120	10	6
줄포	장동	장동	W-1	4				23	23	20	70	10	6
하서	장신	장신	B-1	6				9	134	3	152	10	8
하서	장신	장신	B-2	4				2	87	22	115	10	8
상서	청림	거석	B-1	3				4	193		200	10	8
상서	청림	거석	B-2	2				18	154	2	176	10	8
상서	청림	유동	B-1	2				4	194	3	203	10	8
상서	청림	유동	B-2	1				0.5	70	13.5	85	10	8
변산	마포	산기-1		2	2			5	80	21	110	10	8
변산	마포	산기-2		3				4	88	55	150	10	8
상서	가오	동림-1		2	2			12	80	104	200	10	8
상서	가오	동림-2		3	1			8	88	78	178	10	8
하서	장신	평지-1		2	1			10	93	94	200	10	8
하서	장신	평지-2		2	1			12	95	1	111	10	8
위도	위도	치도-1		2	1			14	79	104	200	10	8
위도	위도	치도-2		2	1			12	77		92	10	8
진서	운호	왕포-1		1				5	110	84	200	10	8
진서	운호	왕포-2		1				11	122	41	175	10	8
변산	격포	죽막-1		1				7	133	59	200	10	8
변산	격포	죽막-2		1				10	100	10	121	10	8
변산	대항	묵정-1		1				4	154	41	200	10	8
변산	대항	묵정-2		2				7	191	88	288	10	8
보안	하입석	송정-1		3				9	137	51	200	10	8
보안	하입석	송정-2		1				6	122	60	189	10	8
상서	가오	가오-1		11				25	102	62	200	10	8
상서	가오	가오-2		2				33	79	26	140	10	8
동진	장등	장등-1		7				29	117	49	200	10	8
동진	장등	장등-2		4				17	126	53	200	10	8
백산	대죽	현호-1		19				11	105	65	200	10	8
백산	대죽	현호-2		3				25	120	52	200	10	8
동진	본덕	본덕-1		2				13	141	44	200	10	8
동진	본덕	본덕-2		1				16	140	38	195	10	8
진서	석포	석포2-1		1				6	118	75	200	10	8
진서	석포	석포2-2		1				6	120	30	157	10	8
변산	운산	운산	B-1	2			5	5	78	60	150	10	8
진서	운호	작당	B-1	3				5	96	86	190	10	8
진서	운호	작당	B-2	2				4	94	10	110	10	8
백산	거룡	거룡	B-1	5				8	117	20	150	10	8

<부록 2.2> 시설 관정 지층내역

읍면	동리	지구명	공번	토사층 (m)	사층 (m)	사력층 (m)	혼전석 (m)	풍화암 (m)	연암 (m)	보통암 (m)	굴착심도 (m)	착정구경 (in)	우물구경 (in)
백산	거룡	거룡	B-2	5				8	117	20	150	10	8
백산	거룡	거룡	B-1	45					27		72	10	8
부안	신흥	신흥-1	B-1	4				8	113		125	10	8
부안	신흥	신흥-2	DH-1	6				12	117		135	10	8
부안	신흥	신흥-3	B-2	6				12	102		120	10	8
부안	신흥	신흥-4	DH-2	6				18	96		120	10	8
상서	감교	회시-1	DH-1	10				14	76		100	10	8
상서	감교	회시-2	DH-2	10				20	70		100	10	8
진서	운호	운호-1	DH-1	2				6	108	34	150	10	8
진서	운호	운호-2	DH-2	2				6	112	30	150	10	8
진서	운호	운호-3	DH-3	2				6	110	32	150	10	8
보안	유천	유천	장춘BH-1	3				18	129		150	10	6
보안	유천	유천	장춘W-1	3				20	33	94	150	10	6
상서	청림	청림	청림W-1	3				18	59	93	173	10	6
상서	청림	청림	청림W-2	2				19	59	45	125	10	6
상서	청림	청림	청림W-3	2				15	51		68	10	6
변산	지서	지서	지동W-1	2				10	58	70	150	10	6
부안	신흥	신흥	삼거BH-1	1				11	138		150	10	6
부안	신흥	신흥	삼거BH-2	2				16	132		150	10	8
부안	신흥	신흥	삼거BH-3	2				22	136		160	10	8
부안	신흥	신흥	삼거BH-4	3				24	113		140	10	8
부안	소흥	소흥	삼거BH-1	1				11	58	70	150	10	8
부안	소흥	소흥	삼거BH-4	3				24	53	60	140	10	8

여 백

3. 잠재오염원현황

3.1 오수배출시설

3.2 폐수배출시설

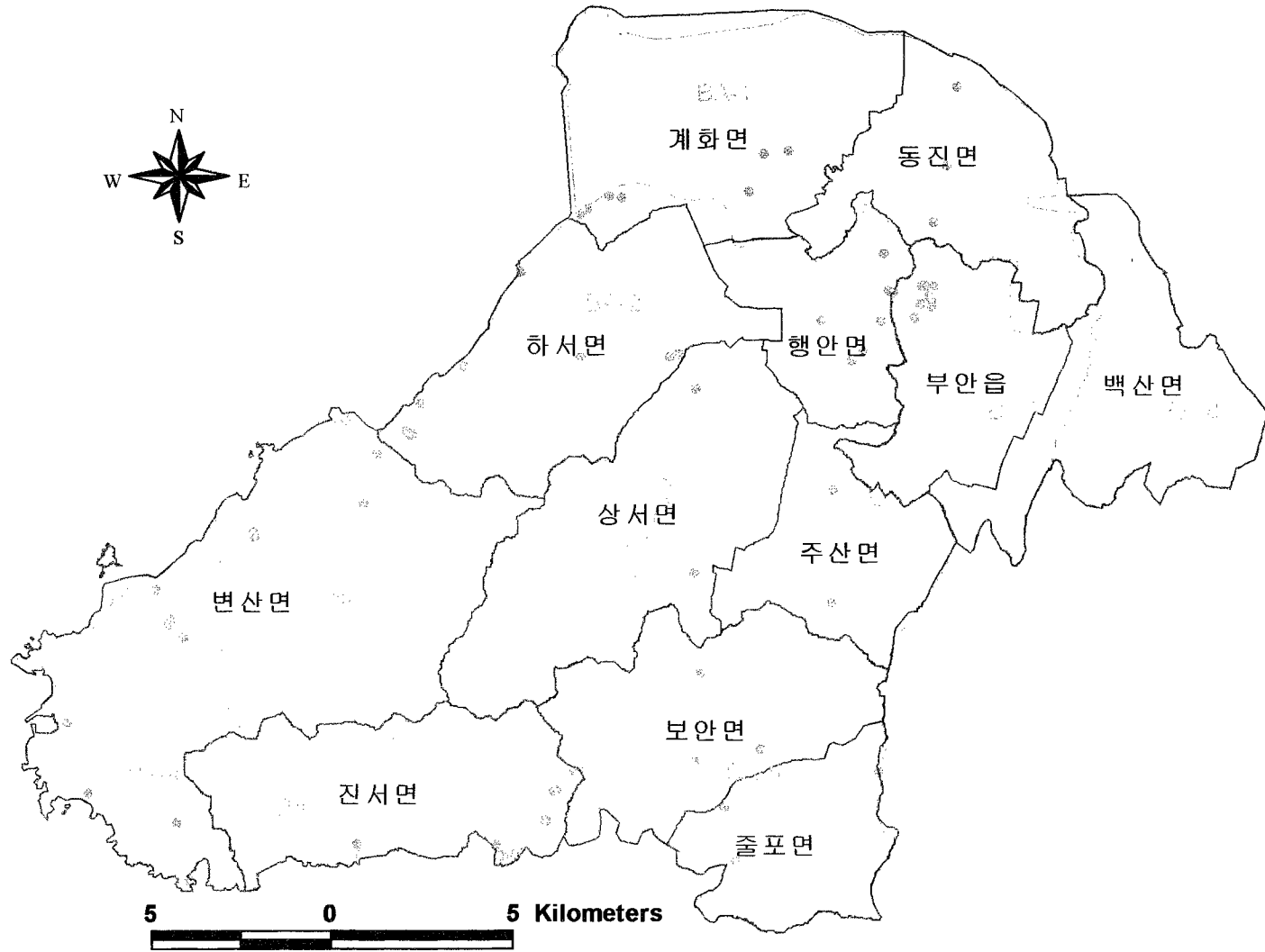
3.3 유류저장시설

3.4 매립장

여 백

3.1 오수배출시설

여 백



<오수배출시설 위치도>

<부록 3.1> 오수배출시설 현황(계속)

일련번호	읍면	동리	번지	사업장명	건축용도	처리방식	준공검사일	소유역
BAO001	주산	백석	39-1	(주)그린식품		현수미생물접촉	99.11.15	BA-2
BAO002	주산	소산	335-30	주산농산		접촉산화		BA-2
BAO003	줄포	파산리	1-10	줄포농협도정공장		현수미생물	93.12.29	BA-5
BAO004	줄포	장동리	741-17	변산식품		현수미생물접촉폭기		BA-5
BAO005	줄포	줄포	582-0506	평촌목욕탕		혐기여상접촉폭기		BA-5
BAO006	계화	창북리	1056-1	이화산업		임 호 프	99.7.6	BA-2
BAO007	계화	창북리	420-1	대일상사	벗질가공	호기성생물학적	94.11.15	BA-2
BAO008	계화	의복	339-4	한남해태	해조류저장가공시설	호기성생물학적	99.11.12	BA-2
BAO009	계화	의복	340-2	낙원수산	해조류저장가공시설	호기성생물학적	96.4.28	BA-2
BAO010	계화	의복	123-8	금호수산	해조류저장가공시설	현수미생물접촉폭기	97.2.4	BA-2
BAO011	계화	의복	1614-17,18	동신상사	해조류저장가공시설	현수미생물접촉폭기	96.5.20	BA-2
BAO012	계화	의복	274-2	미원수산	해조류저장가공시설	혐기여상폭기방법	96.2.3	BA-2
BAO013	계화	궁안리	757	한화물산		호기성생물	00.11.13	BA-1
BAO014	하서	장신리	47-11.13	등용미곡처리장	곡물가공시설	호기성생물	94.10.11	BA-2
BAO015	하서	언동리	543-1	영농조합법인수산다해식품	비금속광물제품제조시설	현수미생물접촉폭기	98.12.14	BA-2
BAO016	하서	장신리	493-2	한신수산	해조류가공저장시설	현수미생물접촉폭기	95.11.2	BA-2
BAO017	하서	백련리	699-3	용공수산	해조류가공저장시설	현수미생물	95.11.29	BA-2
BAO018	하서	백련리	971	해변수산	해조류가공저장시설	현수미생물	99.9.14	BA-2
BAO019	하서	백련리	949-3.4	신흥수산	해조류가공저장시설	접촉산화	99.10.11	BA-2
BAO020	하서	백련리	944-3	오복수산	해조류가공저장시설	현수미생물접촉폭기	99.10.15	BA-2
BAO021	하서	백련리	1004-3	금강수산	해조류가공저장시설	접촉산화	98.6.19	BA-2
BAO022	하서	석상리	224-1	청일수산	해조류가공저장시설	호기성생물학적	96.3.26	BA-2
BAO023	동진	안성리	705	안성양만장	공통시설	활성토양접촉안정	91.9.26	BA-1
BAO024	동진	동진리	2009-1.	동진협동미곡종합처리장	곡물가공시설	접촉산화+한외여과막	94.5.23	BA-1
BAO025	동진	하장리	1385	삼우무역주식회사		호기성접촉폭기	2000.1.26	BA-1
BAO026	동진	봉황리	382-2	동진합동주조		현수미생물	2000.9.29	BA-1
BAO027	상서	통정리	469-11외13	상서농협조합	음식료품제조시설	현수미생물접촉	94.8.11	BA-2
BAO028	상서	감교리	600-9외8필	개암식품		현수미생물접촉	94.7.2	BA-2
BAO029	진서	진서리	1215-37	부안수산업협동조합	달리분리되지아니한식료품	혐기여상	93.8.11	BA-6
BAO030	진서	진서리	466-4	보안농업협동조합	달리분리되지아니한식료품	현수미생물접촉방법	94.6.1	BA-6
BAO031	진서	진서리	2-2.	위도식품		혐기여상	95.5.2	BA-6
BAO032	진서	진서리	700-1,2	천연식품	음식료품제조시설	혐기여상	95.5.2	BA-6
BAO033	진서	진서리	1026-6	칠산식품	음식료품제조시설	혐기여상폭기	95.5.29	BA-6
BAO034	진서	진서리		곰소향식품	음식료품제조시설	혐기및호기성접촉폭기		BA-6
BAO035	진서	진서리	79-2.	보안농업협동조합	음식료품제조시설	유량조정접촉폭기	95.10.5	BA-6
BAO036	진서	진서리	1214-60	곰소어민후계자식품	음식료품제조시설	혐기여상접촉폭기	95.10.5	BA-6
BAO037	진서	진서리	1195-1	서해젓갈	음식료품제조시설	혐기여상	95.10.30	BA-6
BAO038	진서	진서리	1153	대성식품	음식료품제조시설	혐기, 호기성미생물처리	95.10.30	BA-6
BAO039	진서	진서리	84-2.	부안식품	음식료품제조시설	호기성생물	95.10.30	BA-6
BAO040	진서	진서리	1171	새마을젓갈	음식료품제조시설	현수미생물	95.10.30	BA-6
BAO041	진서	진서리	149-10	부안곰소굴비	음식료품제조시설	혐기여상	98.1.9	BA-6
BAO042	진서	진서리	1018-54,55	신창식품	음식료품제조시설	혐기여상	99.4.23	BA-6
BAO043	진서	진서리	1215-10	할매집곰소식품	음식료품제조시설	혐기여상	95.12.9	BA-6
BAO044	진서	진서리	1215-13,60	할매집곰소식품	음식료품제조시설	혐기여상	98.6.29	BA-6
BAO045	진서	진서리	181-4	광명수산	해조류저장가공시설	현수미생물	99.8.8	BA-6
BAO046	진서	진서리	149-10	미림식품		혐기여상폭기	97.7.25	BA-6
BAO047	진서	운호리	233-13	운호수산		현수미생물		BA-6
BAO048	진서	진서리	1088	보안농업협동조합(진서지소)		현수미생물	2000.1.19	BA-6
BAO049	진서	진서리	1214-260	칠철액젓		접촉산화	2001.3.7	BA-6
BAO050	행안	역리	1121-6	덧발김치		접촉산화	2000.5.16	BA-2
BAO051	행안	역리	201-3	부일산업사		접촉산화		BA-2
BAO052	행안	진동리	314-1	부안제일가스충전소		접촉산화		BA-2
BAO053	행안	대초리	80-1외4	한일산업(주)		현수미생물		BA-2
BAO054	행안	신기면	566-9	행안농협미곡처리장		혐기여상		BA-2
BAO055	행안	신기면	42	한국크릴		현수미생물		BA-2
BAO056	행안	역리	203-1	행안도정공장		호기성생물학적		BA-2
BAO057	보안	우동리	776-21	다해식품		현수미생물		BA-5
BAO058	보안	남포리	186-1	산내들식품		현수미생물		BA-5
BAO059	보안	영전리	109-1	등룡말피서영농조합		현수미생물		BA-5
BAO060	보안	유천리	166-9	(주)대양		현수미생물접촉폭기		BA-5
BAO061	변산	대항리	41	변산온천		활성토양접촉안정		BA-3
BAO062	변산	마포리	358-1	변산부부식품	음식료품제조시설	현수미생물	99.2.9	BA-4

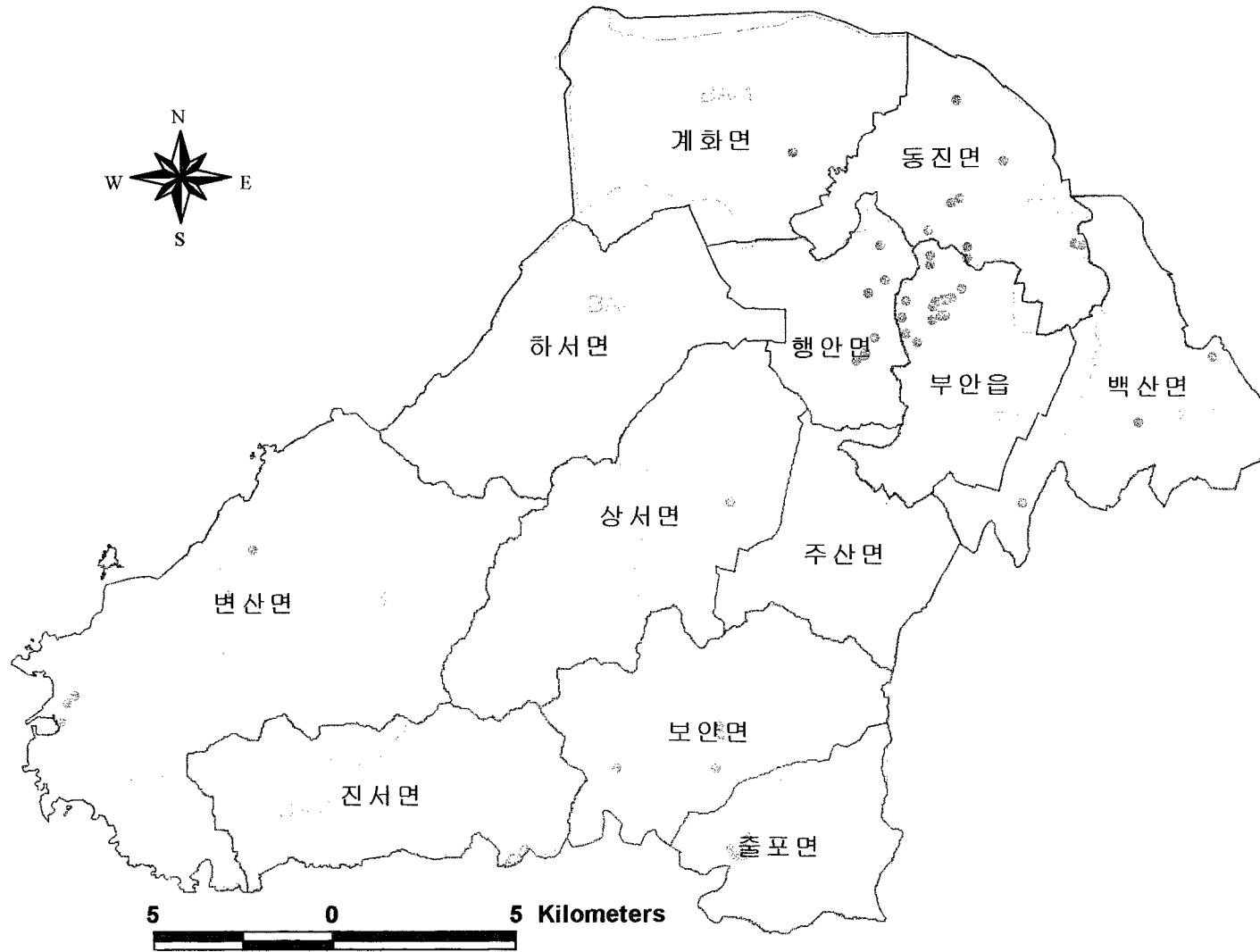
<부록 3.1> 오수배출시설 현황(계속)

일련번호	읍면	동리	번지	사업장명	건축용도	처리방식	준공검사일	소유역
BAO063	변산	도청리	26,27	원미식품	음식료품제조시설	현수미생물	95.10.5	BA-4
BAO064	변산	지서리	445-6	송포수산	해조류가공시설및저장	현수미생물	95.11.2	BA-3
BAO065	변산	지서리	452-1	정물산		혐기여상처리		BA-3
BAO066	변산	도청리	586-1	태성물산	해조류가공시설및저장	현수미생물접촉	98.11.18	BA-4
BAO067	변산	마포리	196-2	봉래수산	해조류가공시설및저장	현수미생물	96.1.25	BA-4
BAO068	변산	마포리	210-4,8	마포수산	해조류가공시설및저장	현수미생물	96.2.15	BA-4
BAO069	변산	격포리	385-17외3	대영수산	해조류가공시설및저장	현수미생물접촉	96.3.15	BA-4
BAO070	변산	마포리	194-7	한국수산	해조류가공시설및저장	접촉산화	99.9.30	BA-4
BAO071	변산	마포리	160-1	삼기수산	해조류가공시설및저장	현수미생물접촉폭기	99.10.21	BA-4
BAO072	변산	대항리	전36	농업기반공사새만금사업단	소매점	호기성생물학적	2000.2.24	BA-3
BAO073	변산	지서리	498-1	삼성자동차서비스	근린생활	현수미생물처리방법	2000.11.15	BA-3
BAO074	변산	중계리	537-1	부안정수장	아파트	접촉산화	34520	BA-3
BAO075	부안	서외리	519-1	남녀24시찜질방				BA-7
BAO076	부안	봉덕리	764-2	장수옥사우나				BA-7
BAO077	부안	서외리	29-18	목포상회	수산물보관창고			BA-7
BAO078	부안	동중리	111-1	새부안보석사우나			03.09.15	BA-7
BAO079	부안	서외리	3-1	대동목욕탕			06.08.01	BA-7
BAO080	부안	서외리	14-2	거북장			02.10.22	BA-7
BAO081	부안	동중리	134-5	세종목욕탕			92.08.14	BA-7
BAO082	부안	동중리	196-4	그린목욕탕			95.01.06	BA-7
BAO083	부안	동중리	189-2	화성탕			80.03.18	BA-7

여 백

3.2 폐수배출시설

여 백



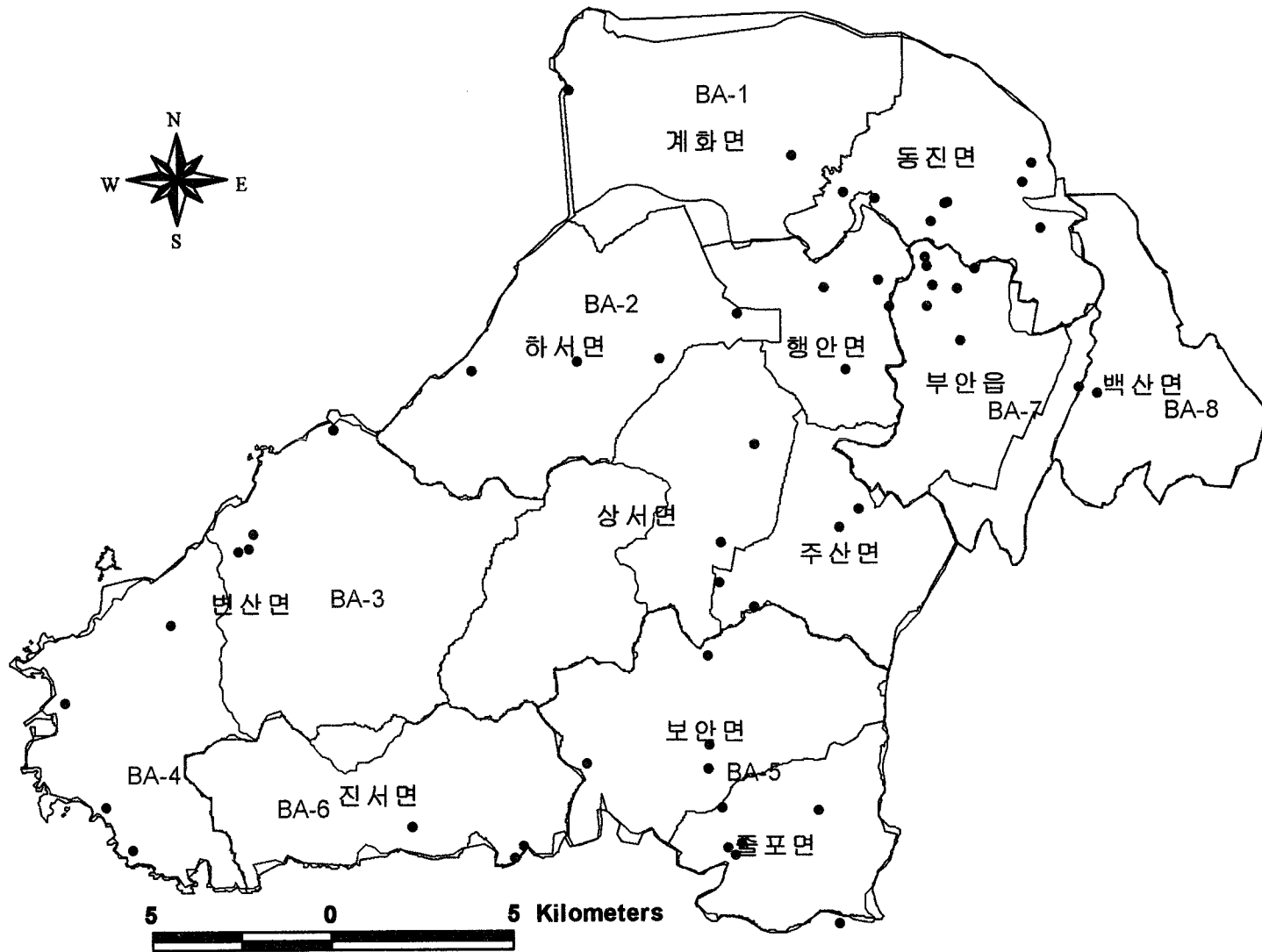
<폐수배출시설 위치도>

<부록 3.2> 폐수배출시설 현황

일련번호	읍면	동리	번지	업종	종별	소유역	비고
BAP001	줄포	줄포리	7BA-07	의료업	수질	BA-05	
BAP002	줄포	줄포	726-35	의료업	수질	BA-05	
BAP003	줄포	줄포	596	사진처리업	수질5종	BA-05	
BAP004	줄포	줄포리	725	의료업	수질	BA-05	
BAP005	줄포	줄포리	737-1	자동차세차업	수질5종	BA-05	
BAP006	줄포	줄포리	546-19	자동차세차업	수질5종	BA-05	
BAP007	줄포	줄포	331-10	자동차수리업	수질5종	BA-05	
BAP008	계화	창북리	856-16,17	운수장비수선및세차시설	수질5종	BA-01	
BAP009	계화	창북리	430-15	자동차식사진처리	수질	BA-01	
BAP010	동진	봉황리	489	석유정제품제조시설	수질5종	BA-01	
BAP011	동진	하장리	396	고무및플라스틱제품제조시설	수질5종	BA-01	
BAP012	동진	내기리	479-2	비금속광물제품제조시설	수질5종	BA-01	
BAP013	동진	안성리	575외2	금속제품제조가공업	수질5종	BA-01	
BAP014	동진	내기리	497-2.	제조업	수질5종	BA-01	
BAP015	동진	봉황리	489	제조업	수질5종	BA-01	
BAP016	동진	봉황리	310-21	금속표면처리시설	운송장비정비	BA-01	
BAP017	동진	봉황리	178	운수장비수선및세차시설	운송장비정비	BA-01	
BAP018	상서	가오리	734-20	비금속광물제품제조시설	수질5종	BA-03	
BAP019	진서	진서리	1214-94		농수산시설	BA-06	
BAP020	진서	진서리	1214-16	자동차식사진처리	수질	BA-06	
BAP021	진서	진서리	1214-299	운수장비수선및 세차시설	수질5종	BA-06	
BAP022	진서	진서리	1215-3	자동차수리업	수질5종	BA-06	
BAP023	행안	역리	1120-1외2필	제조업	운송장비정비	BA-02	
BAP024	행안	진동리	189-3	자동차수리업	운송장비정비	BA-02	
BAP025	행안	대초리	1-1.	자동차수리업	운송장비정비	BA-02	
BAP026	행안	대초리	1-32	자동차수리업	운송장비정비	BA-02	
BAP027	행안	대초리	94	자동차수리업	운송장비정비	BA-02	
BAP028	행안	신기면	184-2	자동차세차업	수질5종	BA-02	
BAP029	보안	남포리	산12-117	제조업	수질5종	BA-05	
BAP030	보안	영전리	532-22	자동차세차업	수질5종	BA-05	
BAP031	보안	우동리	139-1	제조업	수질5종	BA-05	
BAP032	보안	영전리	498-4	자동차세차업	수질5종	BA-05	
BAP033	변산	격포리	788-13,14	기타	수질5종	BA-04	
BAP034	변산	격포리	272-25	자동차수리업	운송장비정비	BA-04	
BAP035	변산	격포리	271-164	운수장비수선및세차시설	운송장비정비	BA-04	
BAP036	변산	격포리	260-122	의료업	수질	BA-04	
BAP037	변산	지서리	380-17	자동차식사진처리	수질	BA-03	
BAP038	백산	원천리	7BA-08	원천정미소	수질	BA-08	
BAP039	백산	평교리	1BA-027-5	부안농협미곡종합처리장	수질	BA-07	
BAP040	백산	금판리		내소날 C&D	수질	BA-07	
BAP041	백산	오곡리	17-4	대왕물산	수질	BA-08	
BAP042	부안	서외리	455-47	부평손세차장	수질5종	BA-08	
BAP043	부안	서외리	455-46	서림LPG충전소내세차장	수질5종	BA-07	
BAP044	부안	서외리	452-1	금일주유소내세차장	수질5종	BA-07	
BAP045	부안	서외리	455-90	뉴서울세차장	수질5종	BA-07	
BAP046	부안	서외리	444-5	영진카세차장	수질5종	BA-07	
BAP047	부안	봉덕리	563-5	주공세차장	수질5종	BA-07	
BAP048	부안	봉덕리	799	현대카세차장	수질5종	BA-07	
BAP049	부안	선은리	11-2	부안세차장	수질5종	BA-07	
BAP050	부안	봉덕리	574-57	무지개세차장	수질5종	BA-07	
BAP051	부안	동중리	130-7	서림세차장	수질5종	BA-07	
BAP052	부안	선은리	11-1	백제세차장	수질5종	BA-07	
BAP053	부안	선은리	167-1	해성주유소내세차장	수질5종	BA-07	
BAP054	부안	선은리	656-5	2000주유소내세차장	수질5종	BA-07	
BAP055	부안	선은리	663-3	영국세차장	수질5종	BA-07	
BAP056	부안	봉덕리	574-13	부안터미널내세차장	수질5종	BA-07	
BAP057	부안	봉덕리	549-11	신그린세차장	수질5종	BA-07	
BAP058	부안	봉덕리	669-613	전북부안여객세차시설	수질5종	BA-07	
BAP059	부안	서외리	8-6	현대세차장	수질5종	BA-07	

3.3 유류저장시설

여 백



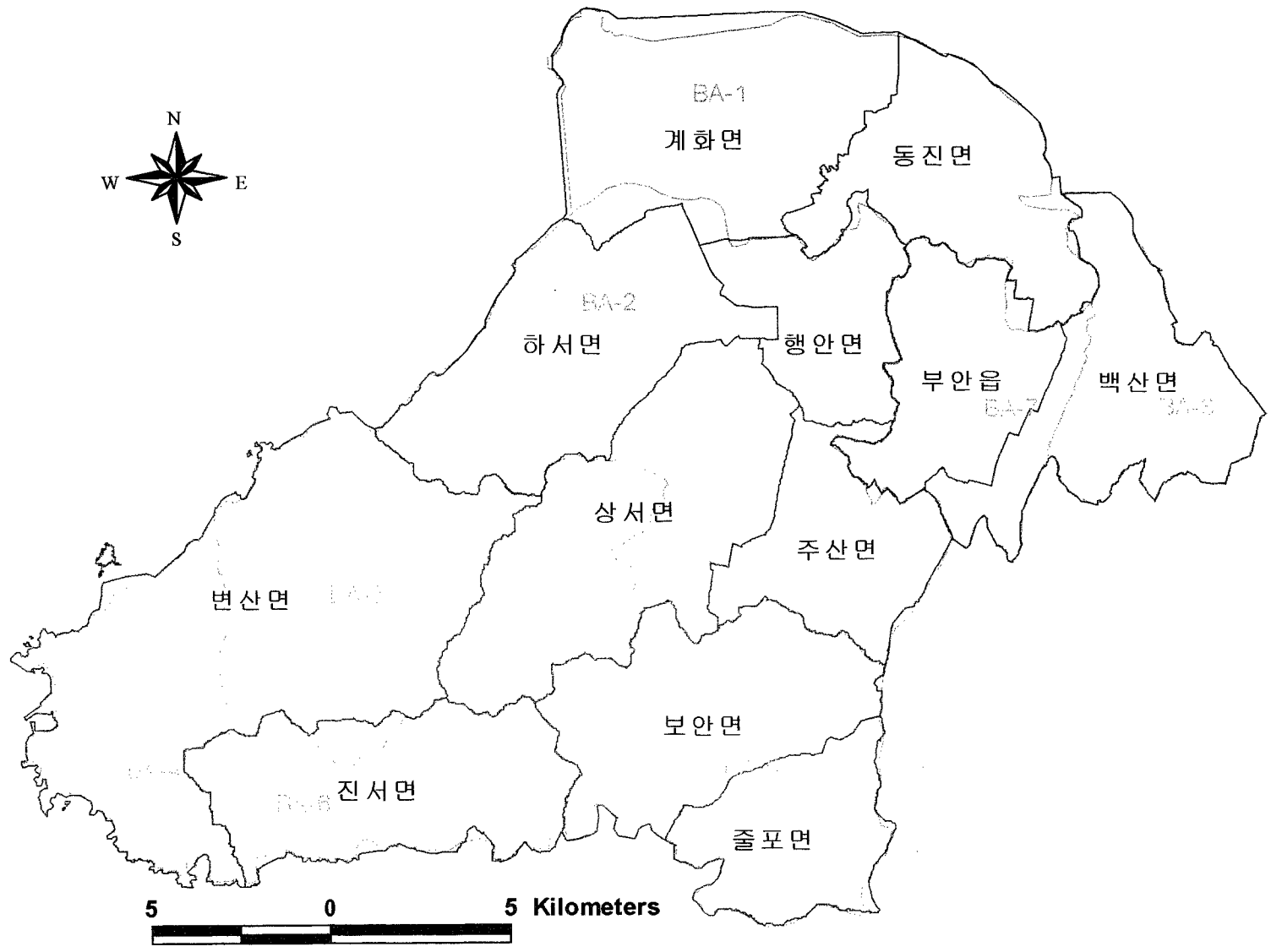
<유류저장시설 위치도>

<부록 3.3> 유류저장시설 현황

일련번호	업소명	업종	읍면	동리	지번	소유역	비고
부안001	주산농협주유소	판매업(저장시설)	주산면	돈계리	38-27	BA-02	
부안002	현대주유소	판매업(저장시설)	주산면	갈촌리	360	BA-02	
부안003	삼성산업(삼성레미콘)	(저장시설)	주산면	사산리	771-6	BA-02	
부안004	계림영농조합법인소	(저장시설)	주산면	사산리	1176-2.4.4	BA-02	
부안005	석유판매소	판매업(저장시설)	줄포면	줄포리	382-24	BA-05	
부안006	줄포석유	판매업(저장시설)	줄포면	줄포리	726-22	BA-05	
부안007	장미주유소	판매업(저장시설)	줄포면	신리	727-36	BA-05	
부안008	장수주유소	판매업(저장시설)	줄포면	줄포리	584-1117	BA-05	
부안009	줄포2주유소	판매업(저장시설)	줄포면	줄포리	932-25	BA-05	
부안010	한국도로공사부안지소	(저장시설)	줄포면	장동리	37440	BA-05	
부안011	성신주유소	판매업(저장시설)	계화면	창북리	850	BA-01	
부안012	계화농협주유소	판매업(저장시설)	계화면	창북리	452-5	BA-01	
부안013	계화주유소	판매업(저장시설)	계화면	계화리	565	BA-01	
부안014	서강주유소	판매업(저장시설)	하서면	언덕리	82-20	BA-02	
부안015	하서농협주유소	판매업(저장시설)	하서면	석상리	288-1	BA-02	
부안016	등룡주유소	판매업(저장시설)	하서면	석상리	425-17	BA-02	
부안017	해변주유소	판매업(저장시설)	하서면	백련리	669-1	BA-02	
부안018	광장주유소	판매업(저장시설)	동진면	내기리	1342-7.18	BA-01	
부안019	관문주유소	판매업(저장시설)	동진면	봉황리	383-1외1	BA-01	
부안020	동진주유소	판매업(저장시설)	동진면	봉황리	217-47	BA-01	
부안021	우리주유소	판매업(저장시설)	동진면	장등리	91-4.	BA-01	
부안022	동진농협주유소	판매업(저장시설)	동진면	봉황리	3BA-03-24	BA-01	
부안023	세계주유소	판매업(저장시설)	동진면	내기리	342-7	BA-01	
부안024	로알주유소	판매업(저장시설)	동진면	당상리	26-7.	BA-01	
부안025	동원주유소	판매업(저장시설)	동진면	장등리	996-2	BA-01	
부안026	대성주유소	판매업(저장시설)	동진면	봉황리	957-2	BA-01	
부안027	서림주유소	판매업(저장시설)	상서면	갑교리	134-3	BA-02	
부안028	상서주유소	판매업(저장시설)	상서면	갑교리	845-86	BA-02	
부안029	내소사주유소	판매업(저장시설)	진서면	석포리	697-1	BA-02	
부안030	곰소주유소	판매업(저장시설)	진서면	진서리	1214-229	BA-02	
부안031	평화주유소	판매업(저장시설)	진서면	진서리	1215-75	BA-02	
부안032	부안수협선박주유취급소	판매업(저장시설)	진서면	진서리	1214-213	BA-02	
부안033	행안주유소	판매업(저장시설)	행안면	대초리	185-2	BA-02	
부안034	전라주유소	판매업(저장시설)	행안면	신기리	227-5	BA-02	
부안035	행안농협주유소	판매업(저장시설)	행안면	삼간	347-1	BA-02	
부안036	영전주유소	판매업(저장시설)	보안면	영전리	532-22	BA-05	
부안037	남부안농협주유소	판매업(저장시설)	보안면	영전리	488-4	BA-05	
부안038	반계주유소	판매업(저장시설)	보안면	우동리	776-1	BA-05	
부안039	현우주유소	판매업(저장시설)	보안면	남포리	49-81	BA-05	
부안040	채석강주유소	판매업(저장시설)	변산면	격포리	271-81	BA-04	
부안041	새변산주유소	판매업(저장시설)	변산면	운산리	497-5	BA-03	
부안042	미래주유소	판매업(저장시설)	변산면	마포리	195-9	BA-04	
부안043	새만금주유소	판매업(저장시설)	변산면	대항리	186-3	BA-03	
부안044	모항주유소	판매업(저장시설)	변산면	도청리	275-10	BA-04	
부안045	상록주유소	판매업(저장시설)	변산면	도청리	547-3	BA-04	
부안046	지동주유소	판매업(저장시설)	변산면	지서리	452-1	BA-03	
부안047	변산농협석유판매취급소	판매업(저장시설)	변산면	지서리	372-14	BA-03	
부안048	부안수협선박주유취급소	판매업(저장시설)	변산면	격포리	788-13.14	BA-04	
부안049	부안농협백산지점(LG정유)	판매업(저장시설)	백산면	오곡리	7BA-01-3	BA-08	
부안050	백산(SK)	판매업(저장시설)	백산면	평교리	651-2	BA-08	
부안051	금일주유소	판매업(저장시설)	부안을	서외리	452-1	BA-07	
부안052	부안농협주유소	판매업(저장시설)	부안을	봉덕리	574-6	BA-07	
부안053	혜성주유소	판매업(저장시설)	부안을	선은리	167-1	BA-07	
부안054	봉용주유소	판매업(저장시설)	부안을	봉덕리	251-6	BA-07	
부안055	2000주유소	판매업(저장시설)	부안을	선은리	656-5	BA-07	
부안056	중앙주유소	판매업(저장시설)	부안을	등중리	386-3	BA-07	
부안057	부안주유소	판매업(저장시설)	부안을	등중리	90-1	BA-07	

3.4 매립장

여 백



<매립장장시설 위치도>

<부록 3.4> 매립장 현황

일련 번호	읍면· 동리	지번	부지면적 (㎡)	총매립량 (㎡)	시작년도	종료년도	토지이용	현재 상태	소유역	비고
1	줄포	줄포	산33-88	50,656	170,000	2000년	매립중	-	-	05

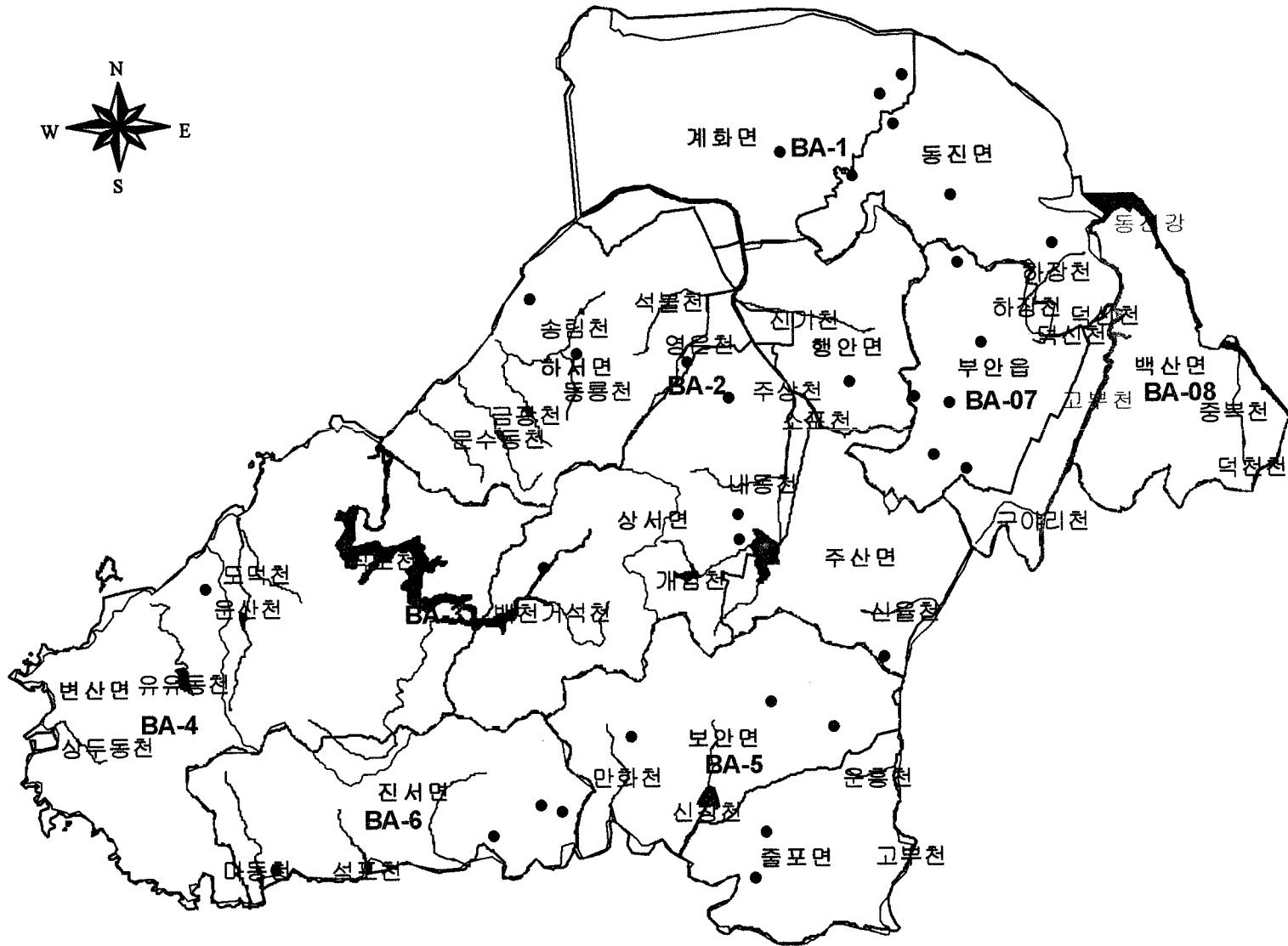

4. 특성분석

- 4.1 순간수위변화시험
- 4.2 양수시험
- 4.3 지하수 함양량 산정
- 4.4 양·음이온 분석
- 4.5 동위원소 분석
- 4.6 수질검사 내역
- 4.7 농경지 토양오염분석
- 4.8 물리탐사
- 4.9 물리검층

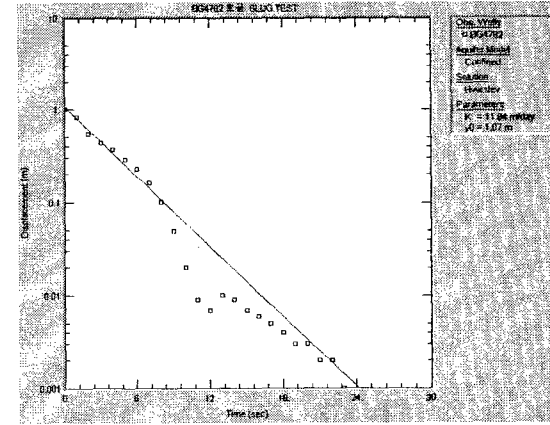
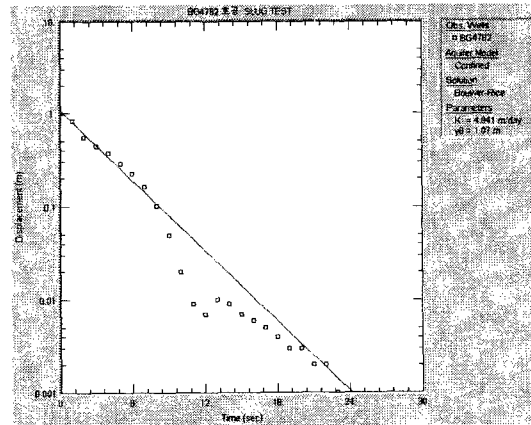
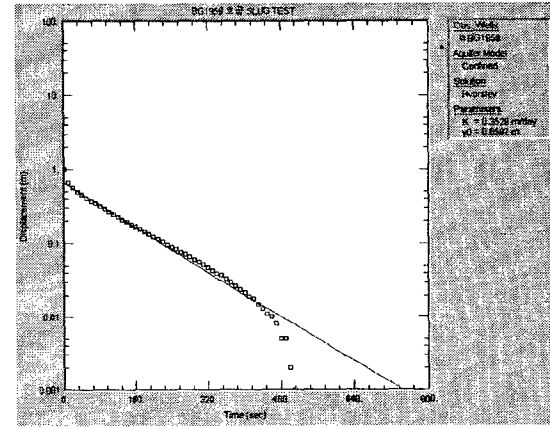
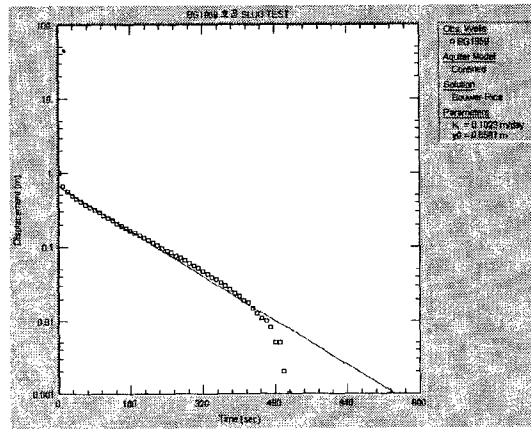
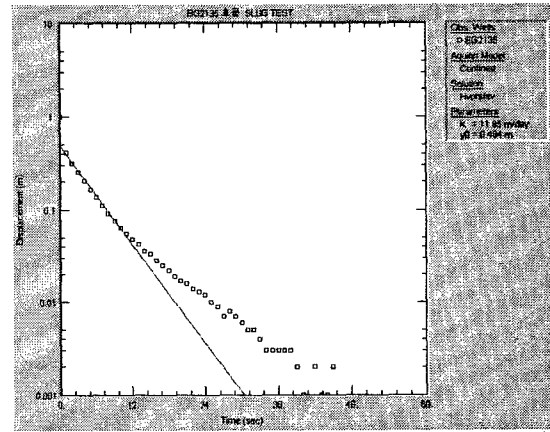
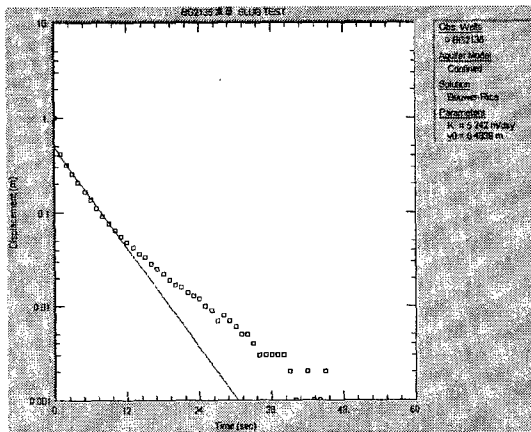
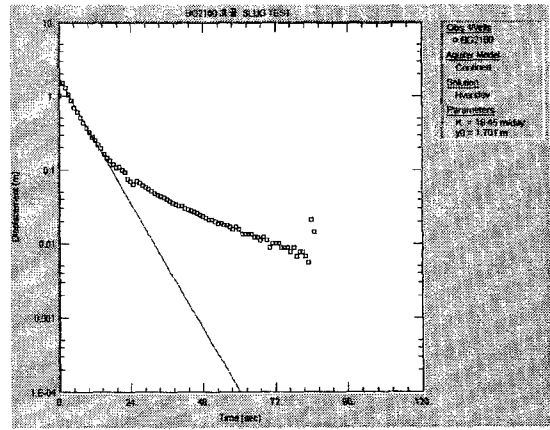
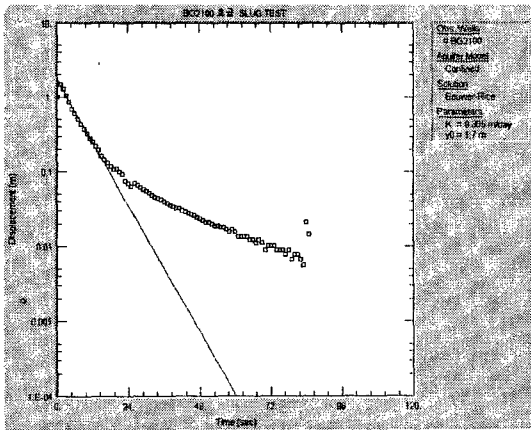
여 백

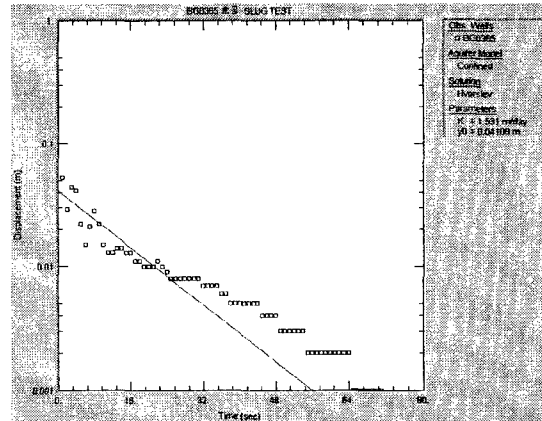
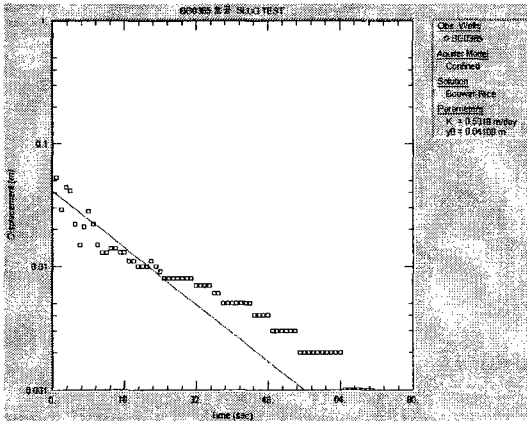
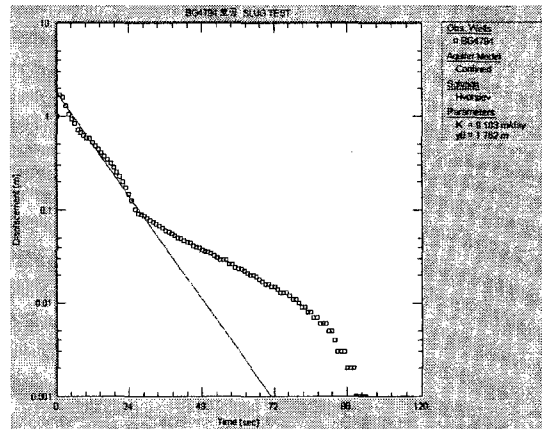
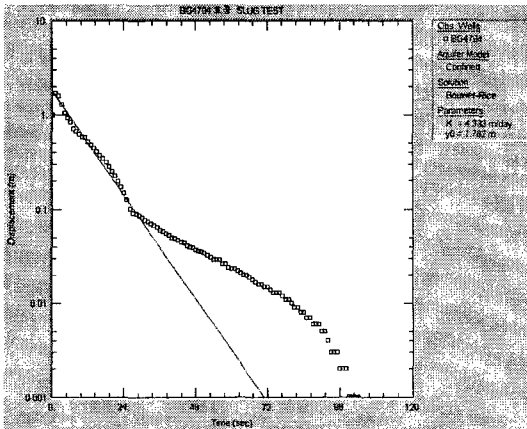
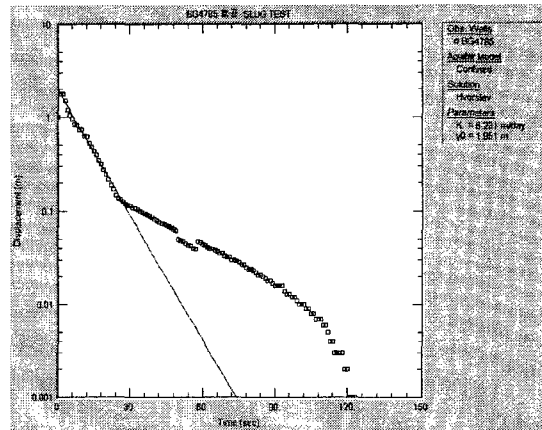
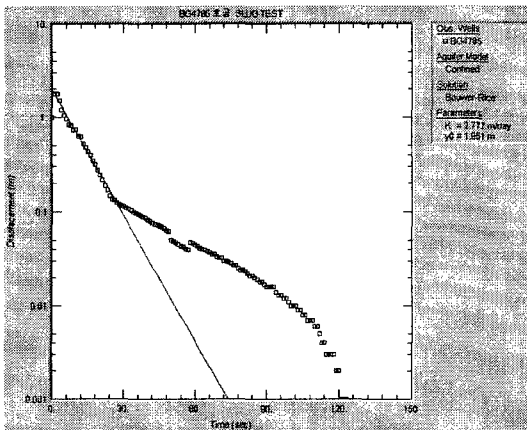
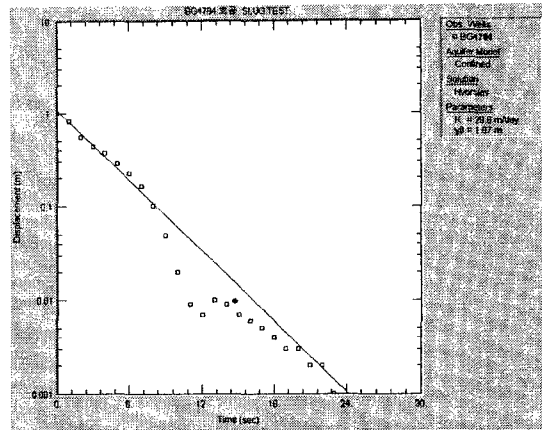
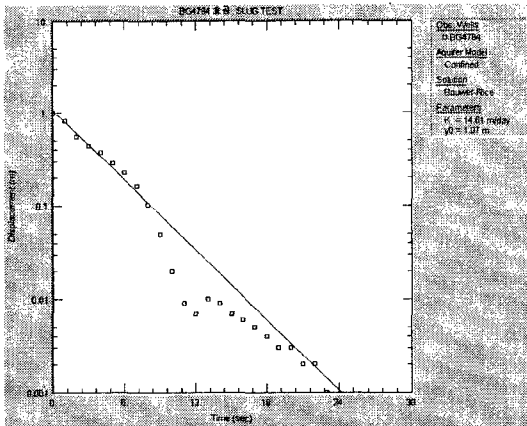
4.1 순간수위변화시험

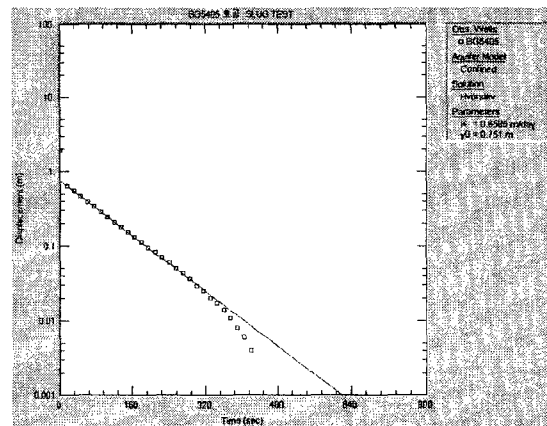
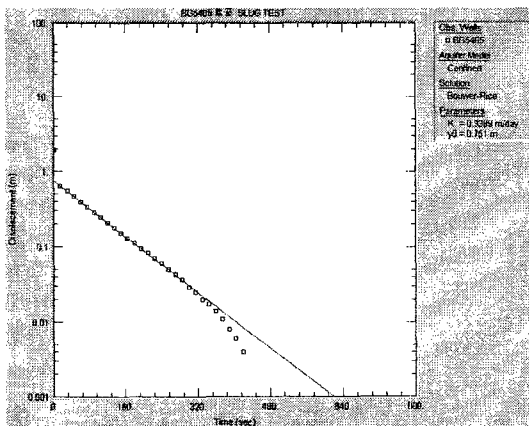
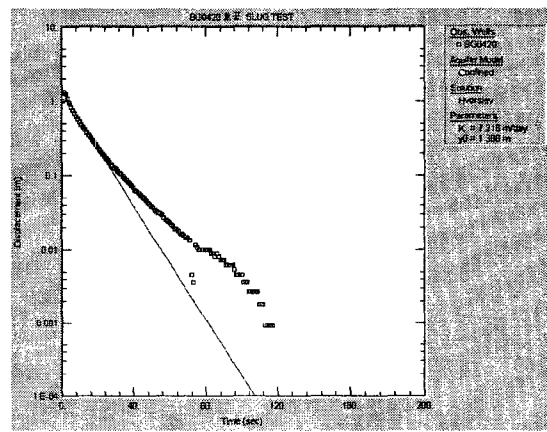
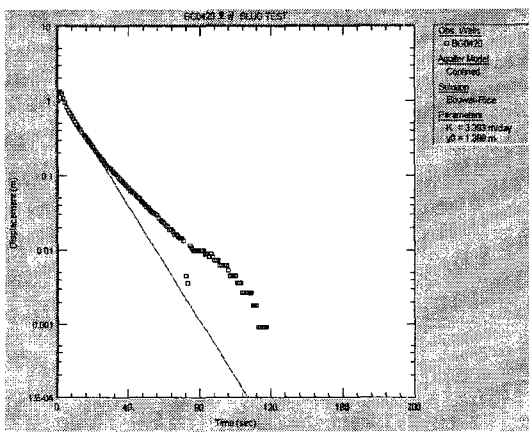
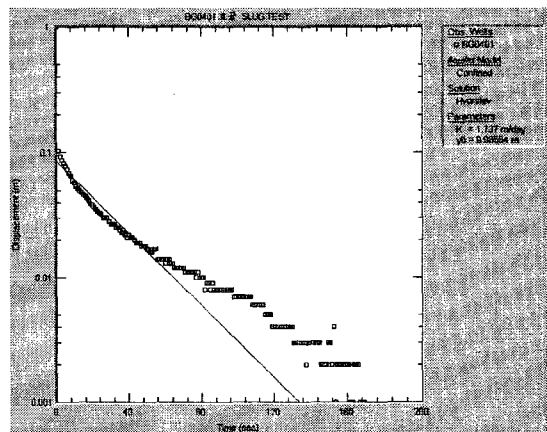
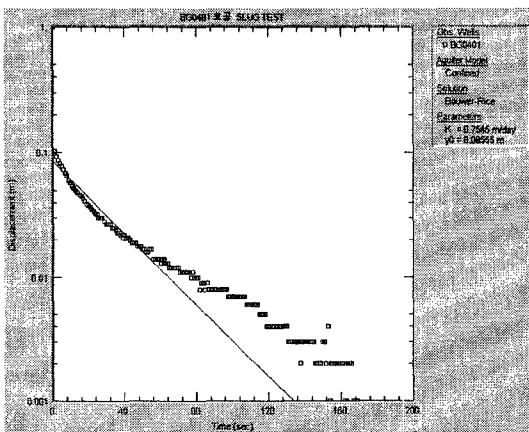
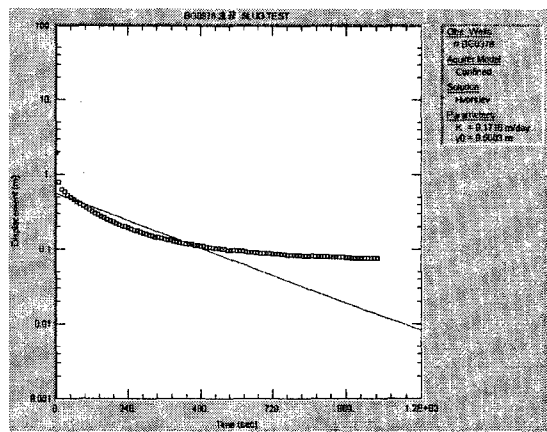
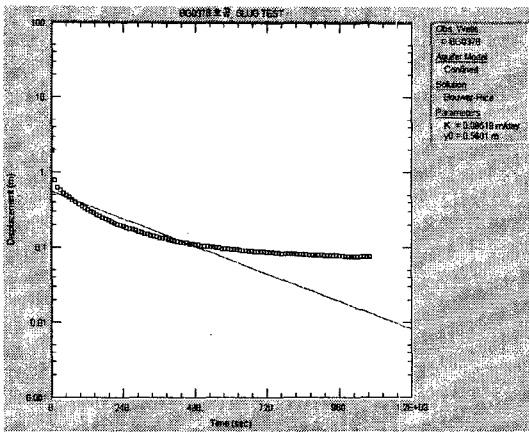
여 백

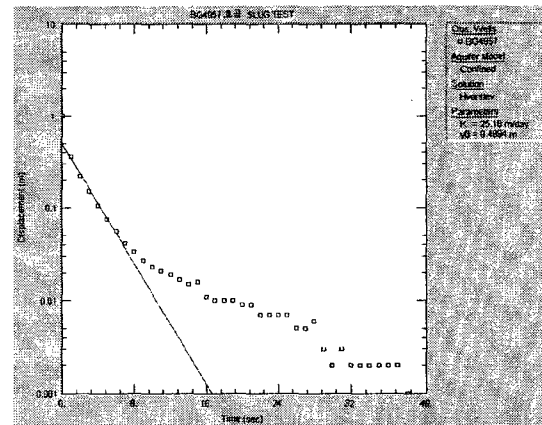
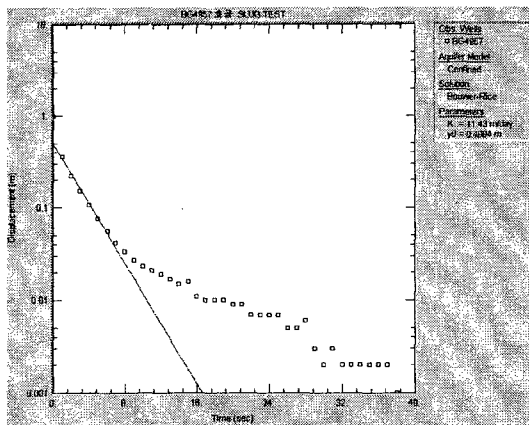
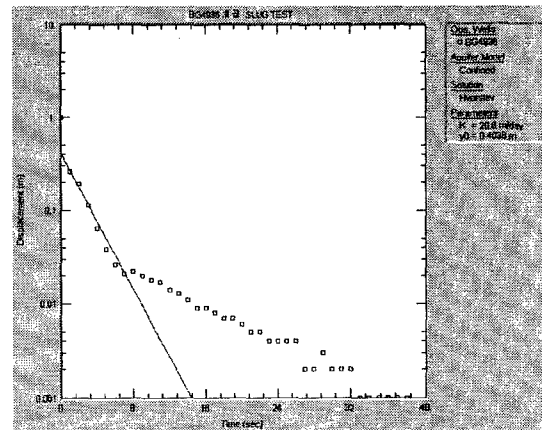
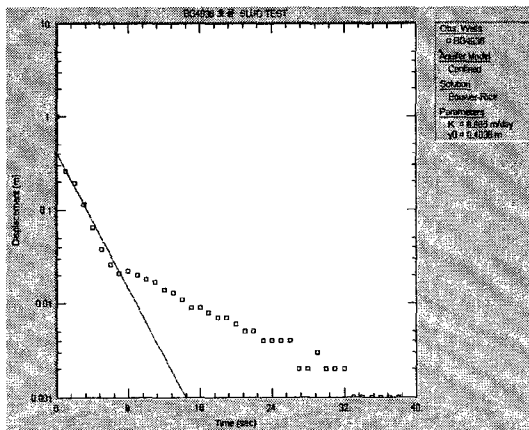
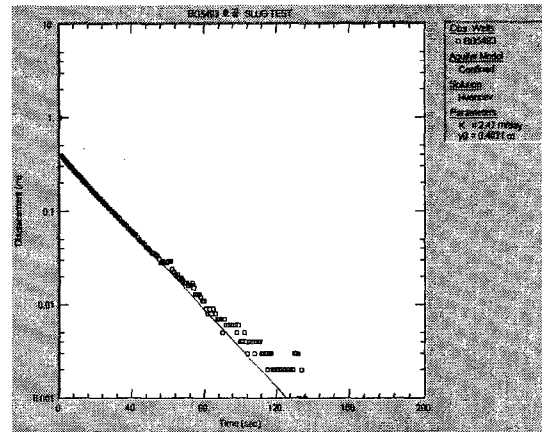
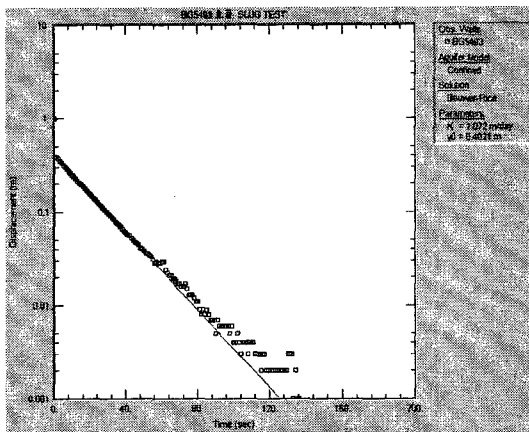
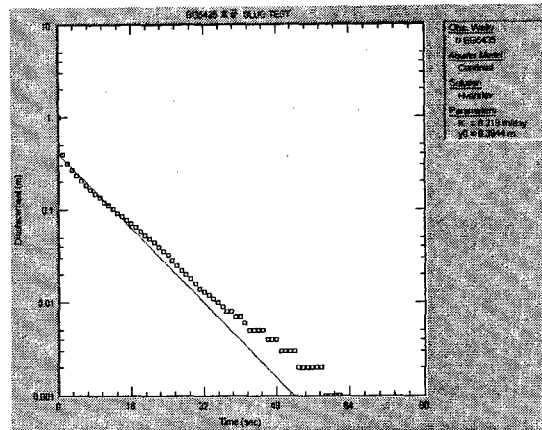
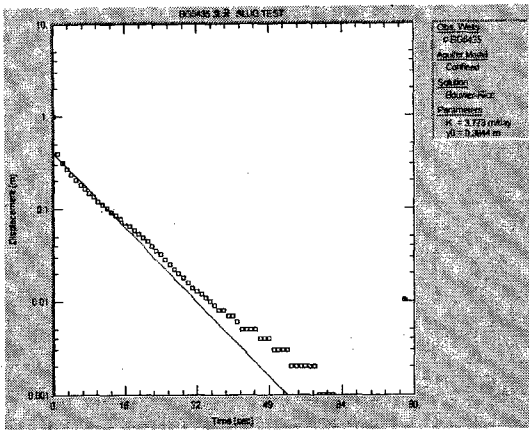


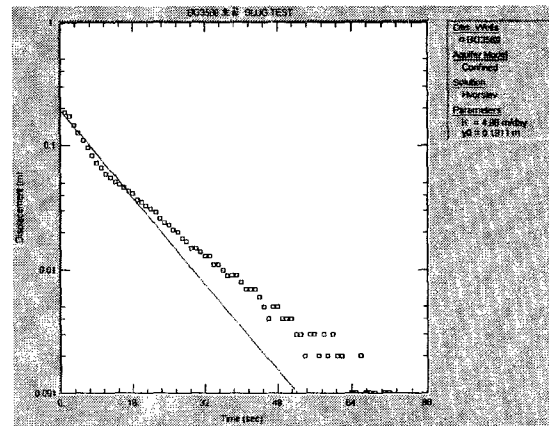
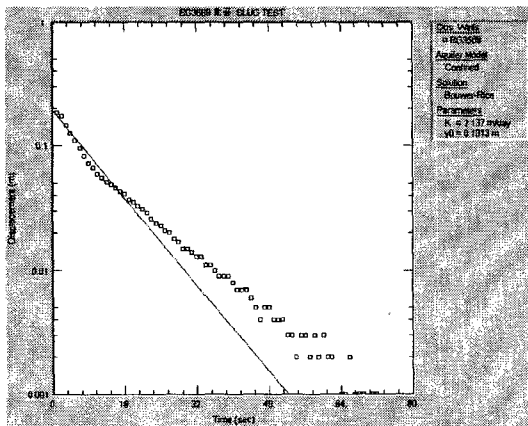
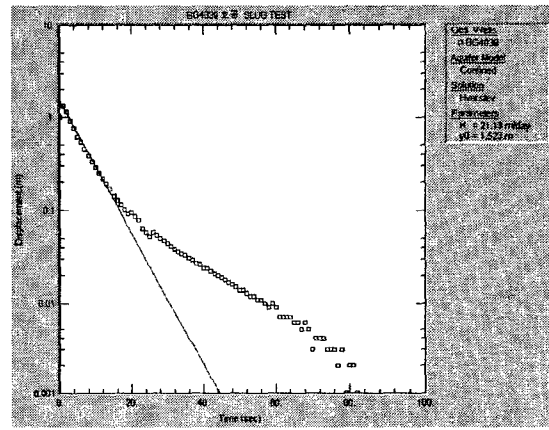
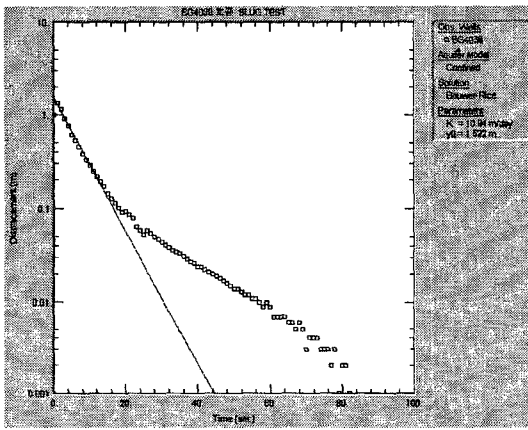
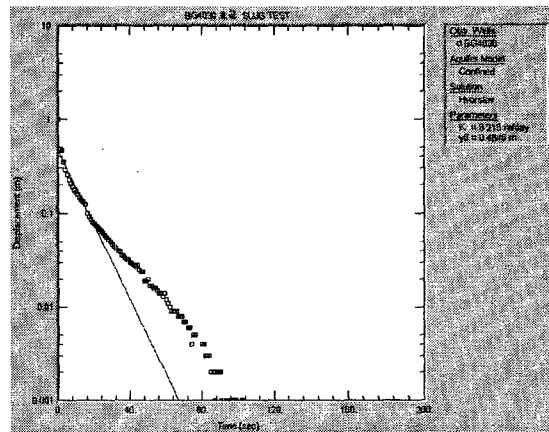
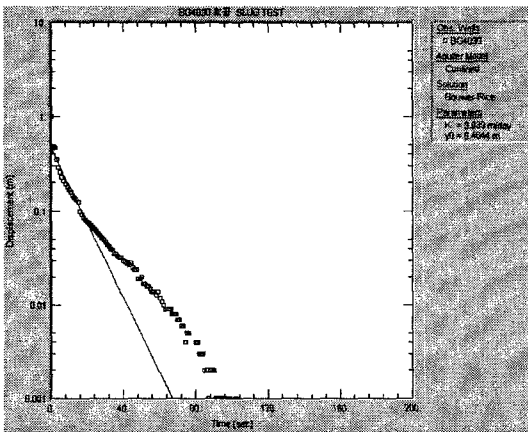
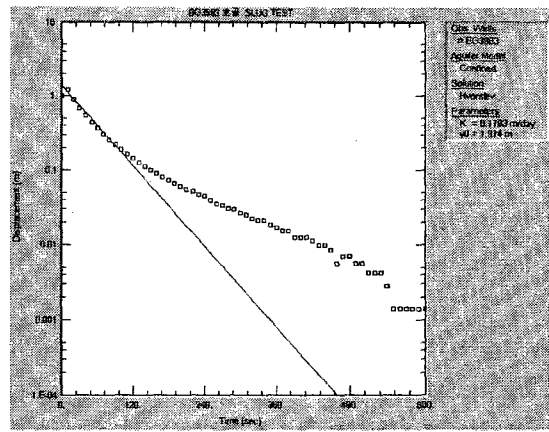
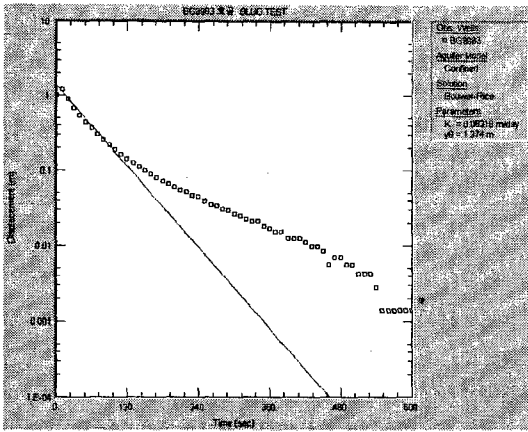
<순간수위변화시험 위치도>

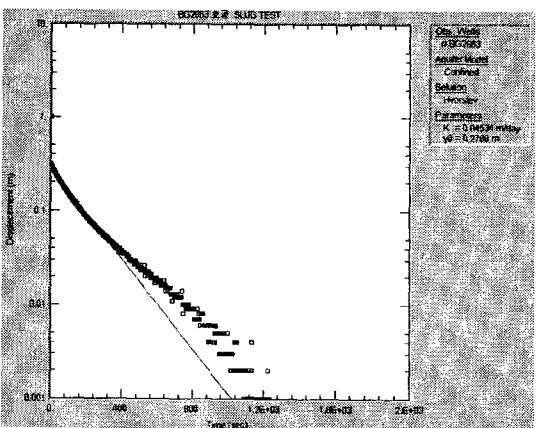
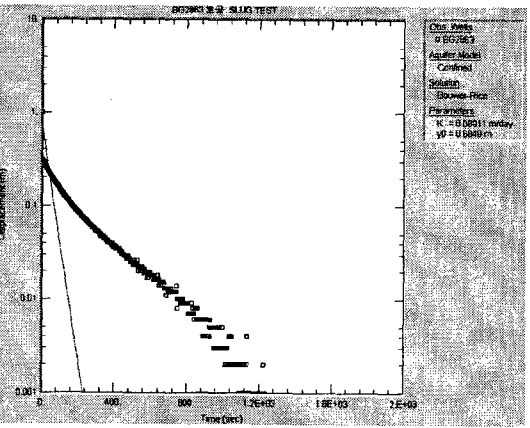
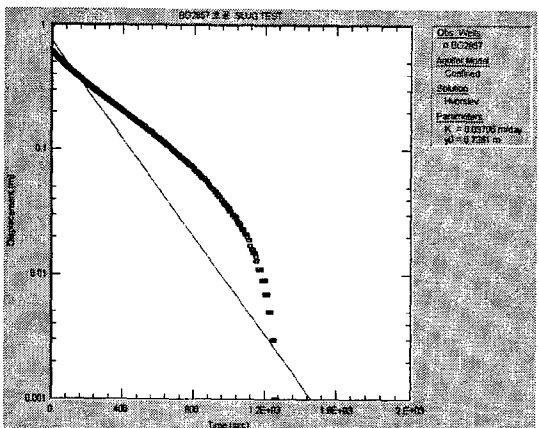
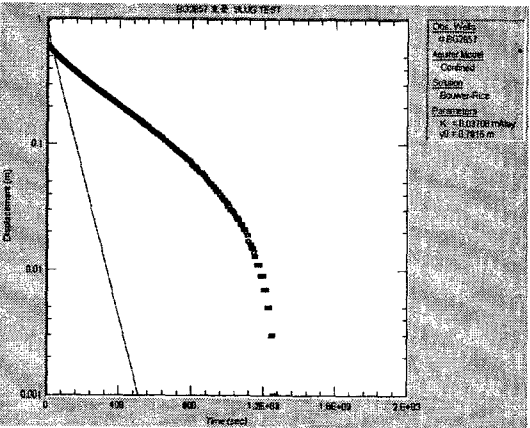
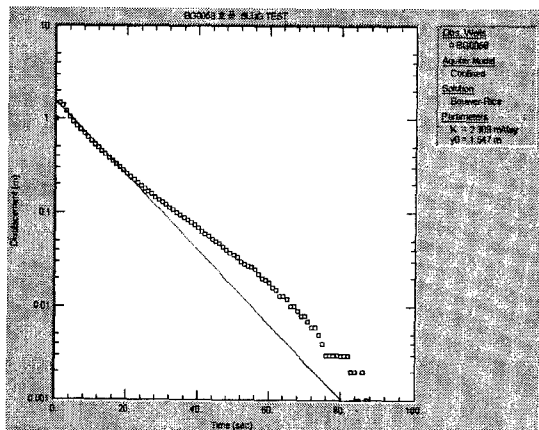
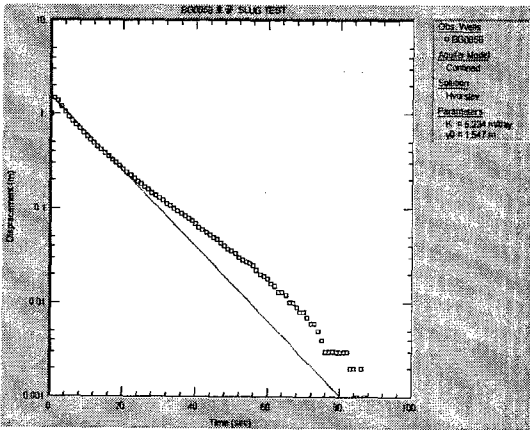
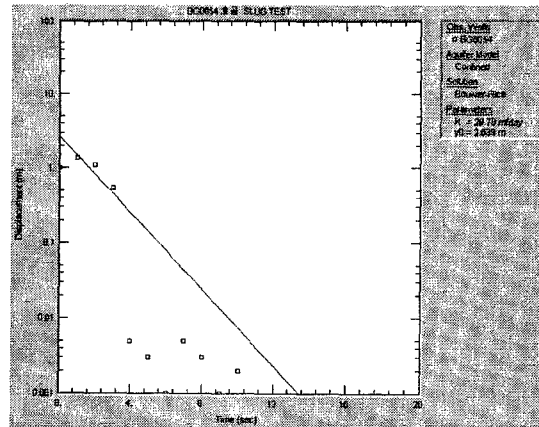
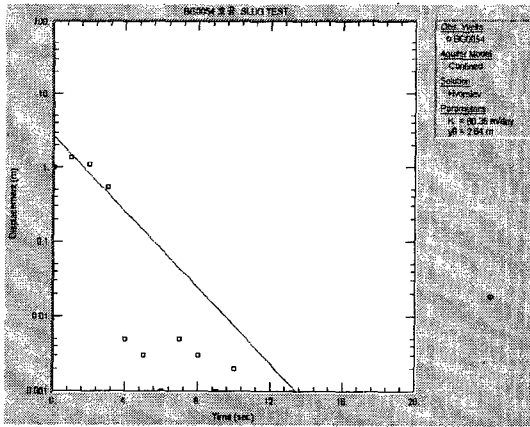


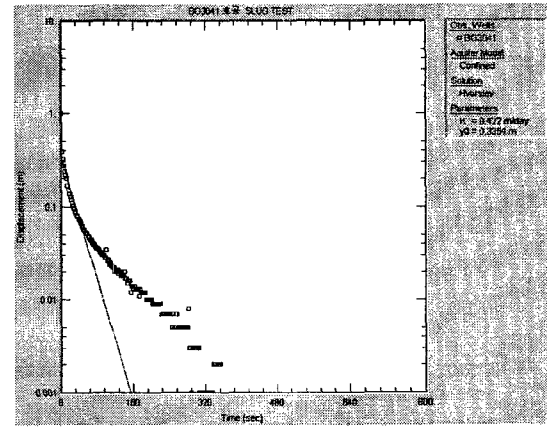
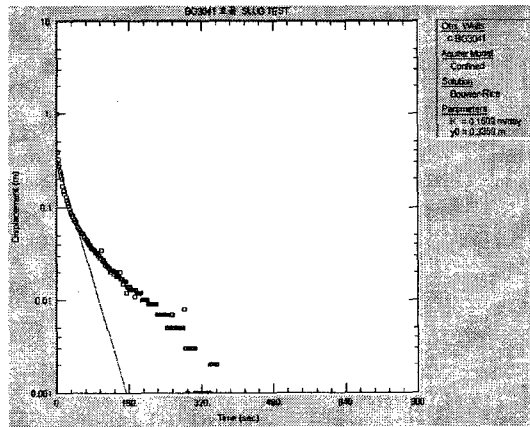
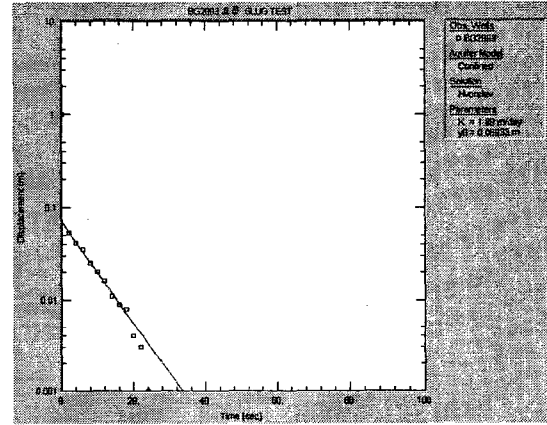
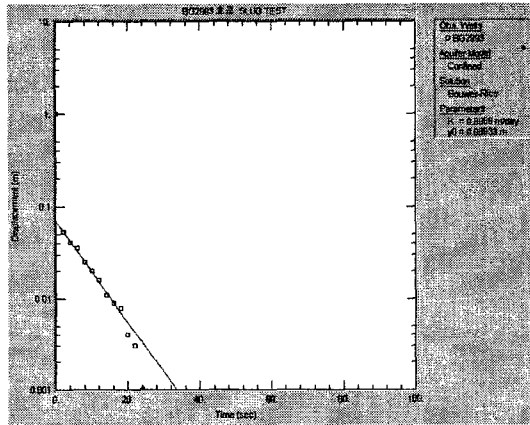
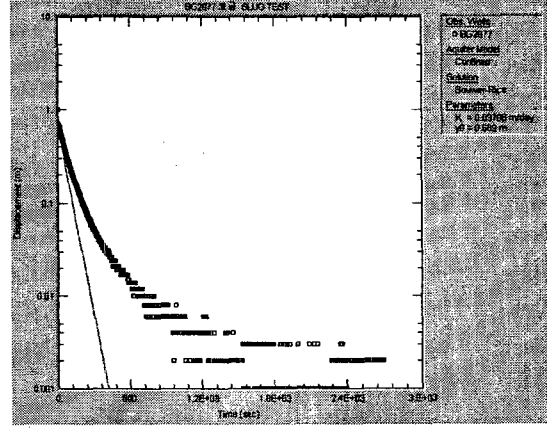
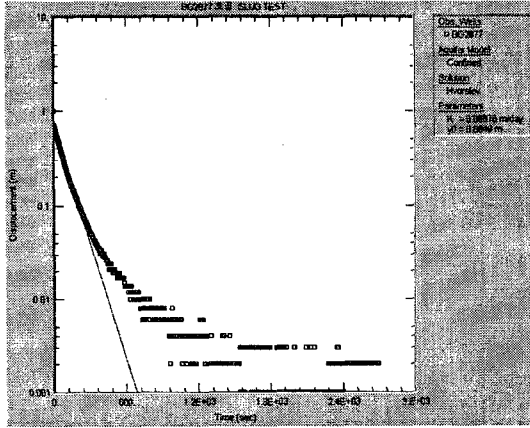
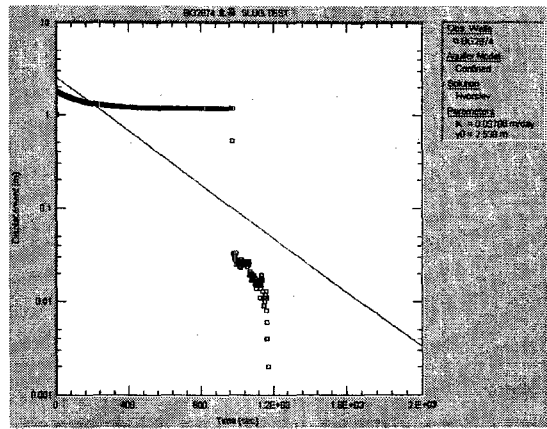
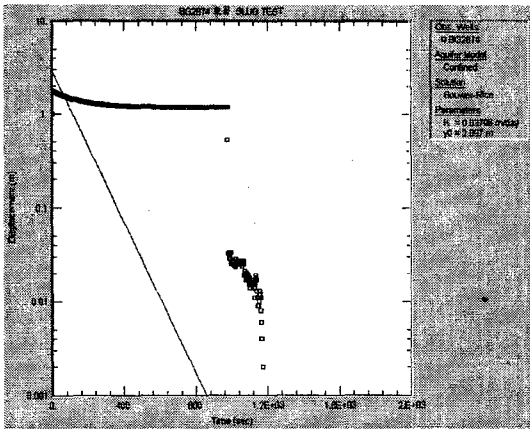


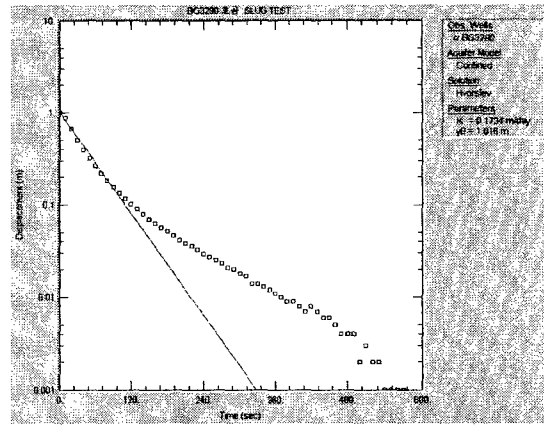
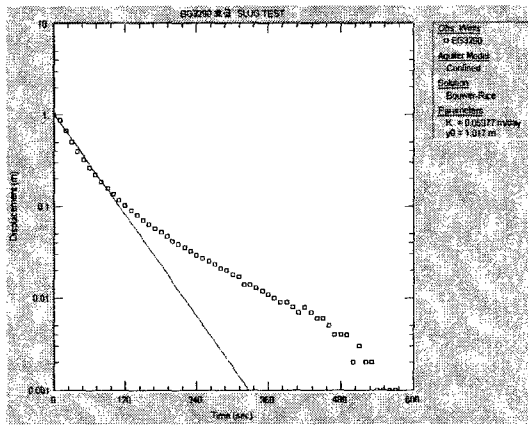
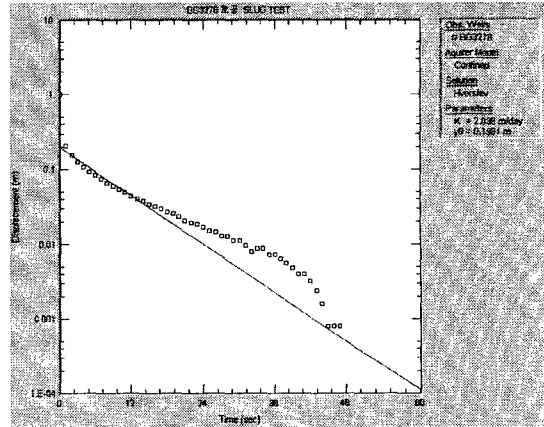
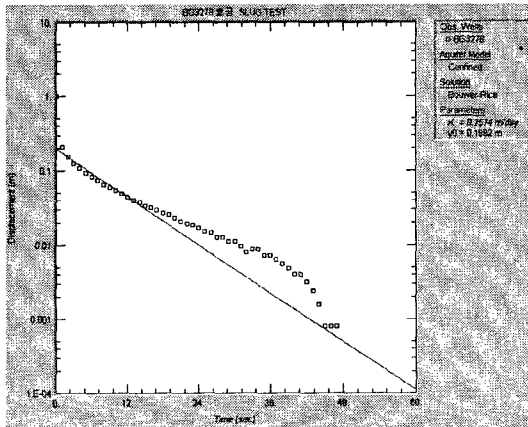
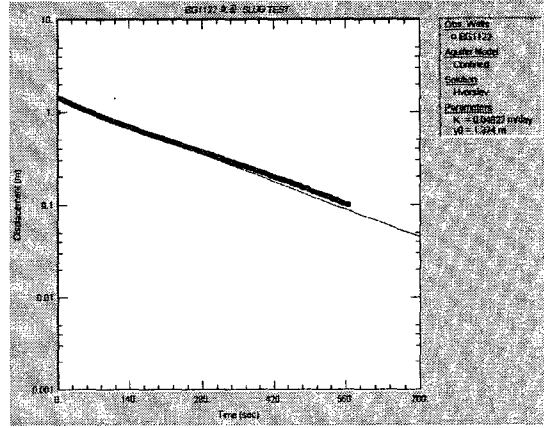
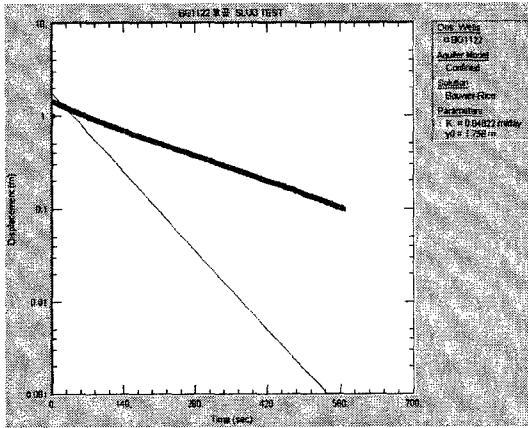
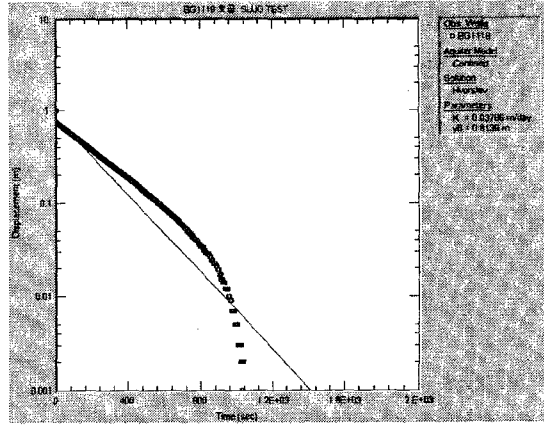
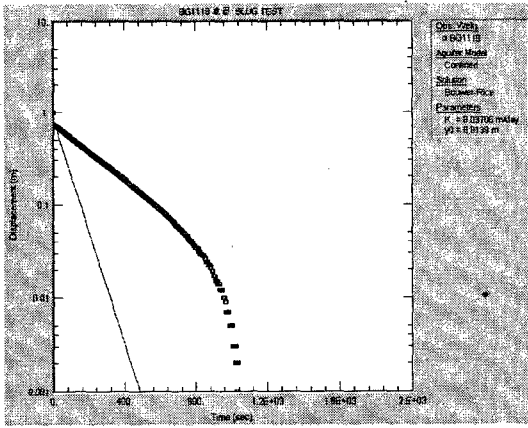


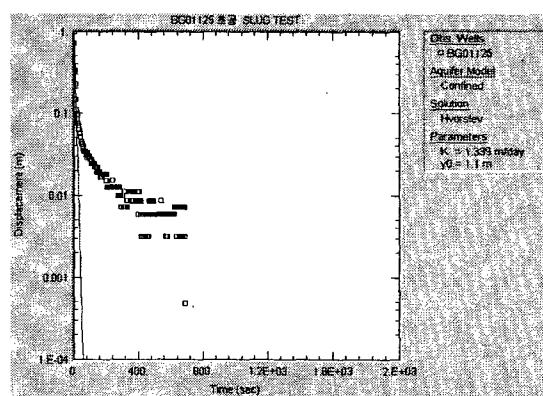
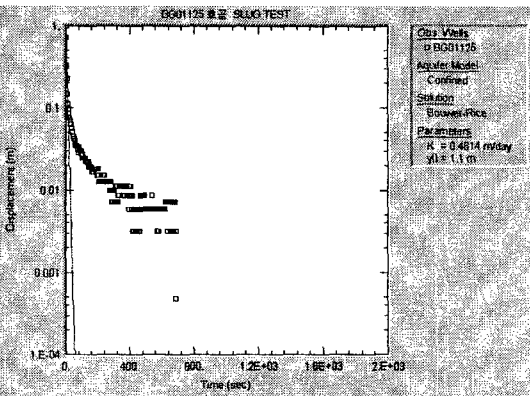
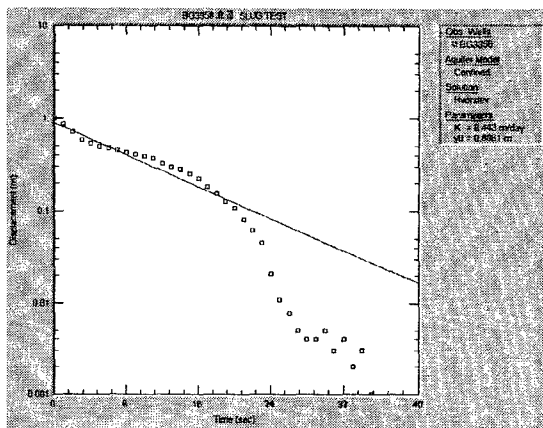
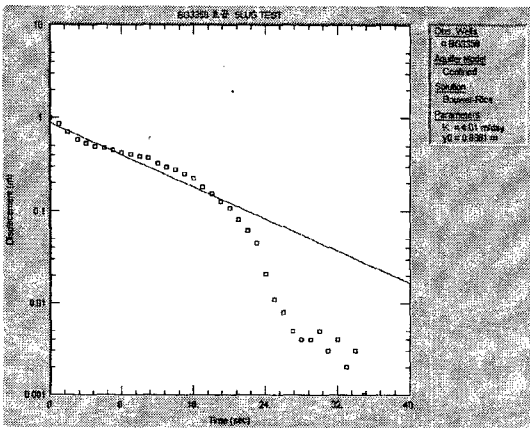
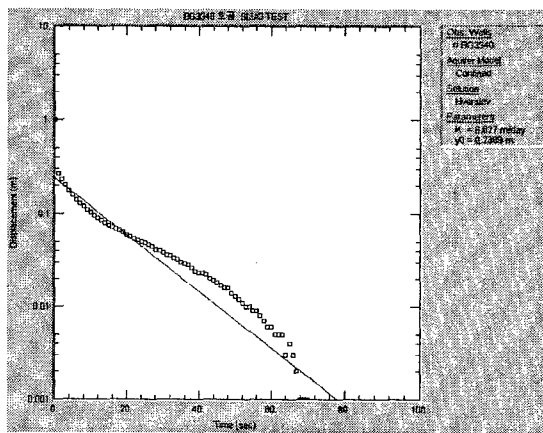
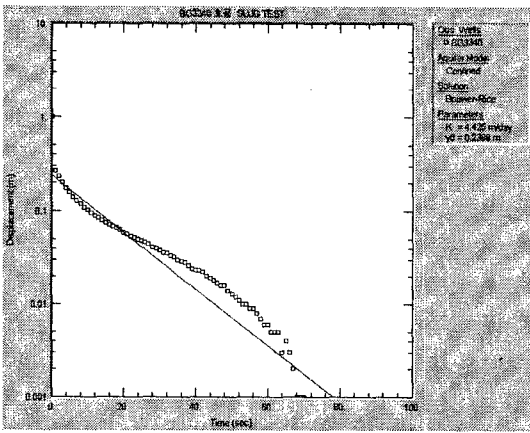
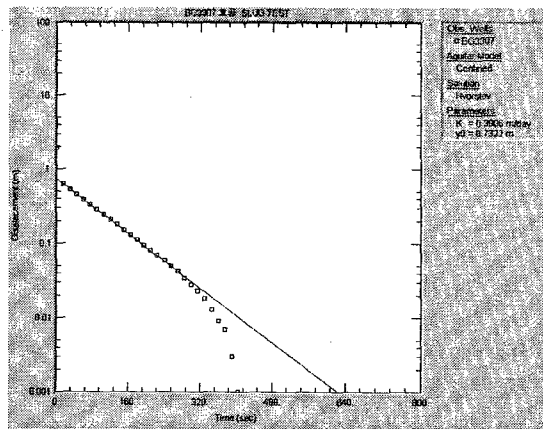
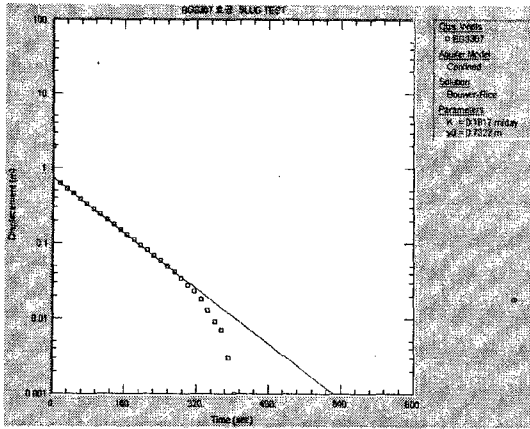


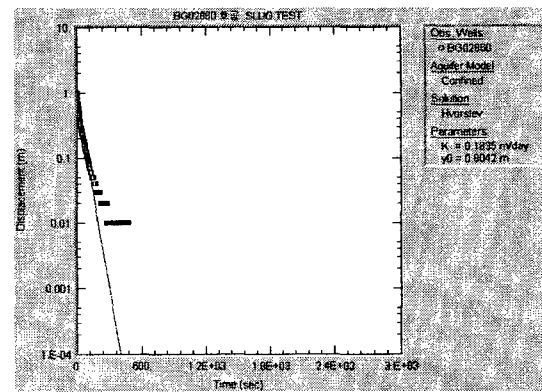
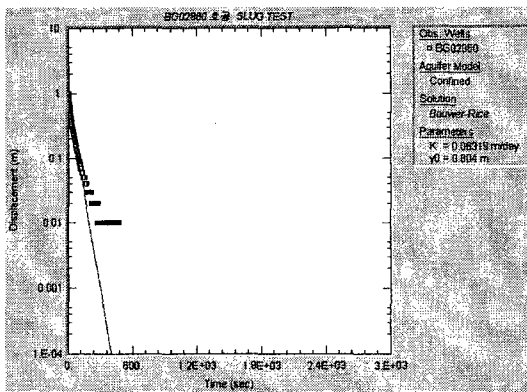
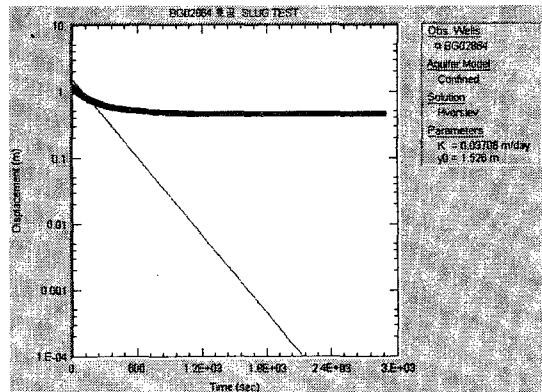
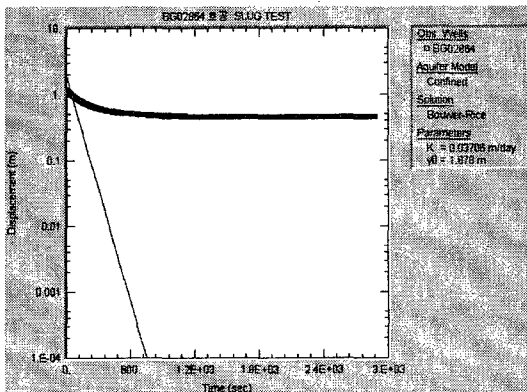
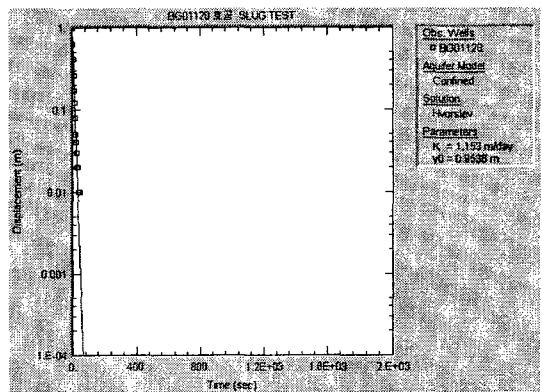
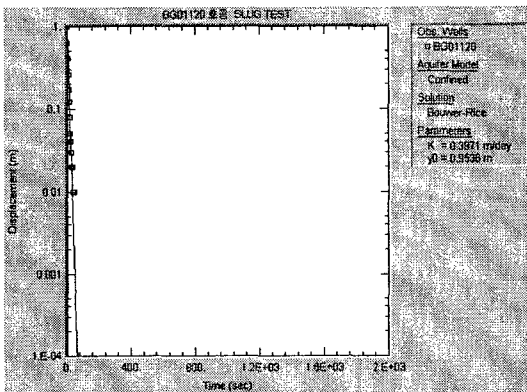
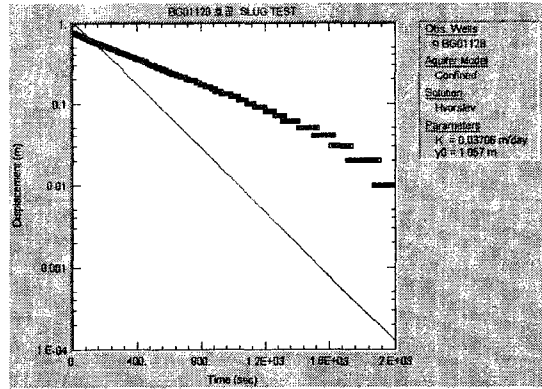
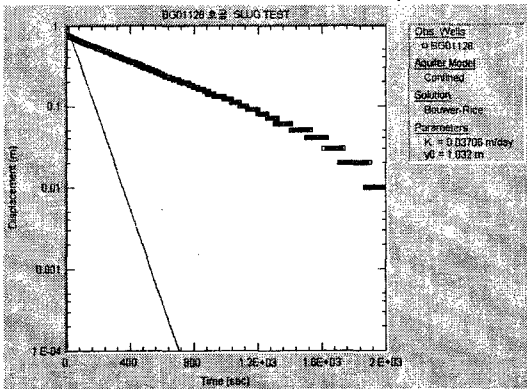


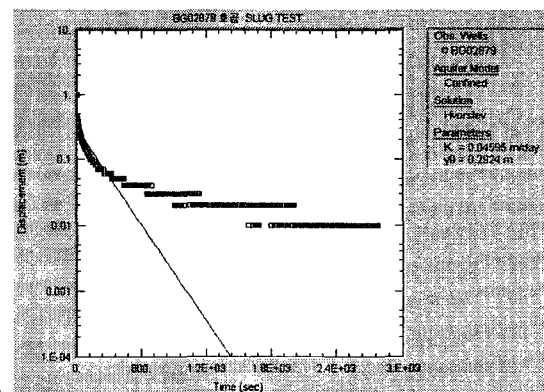
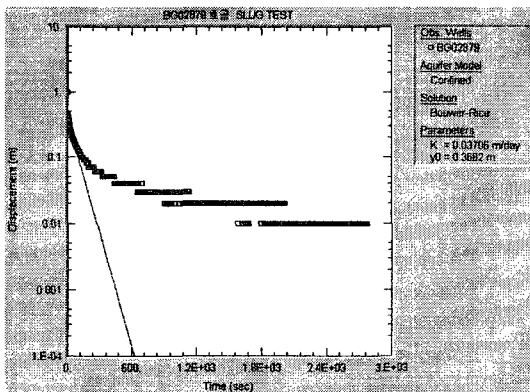
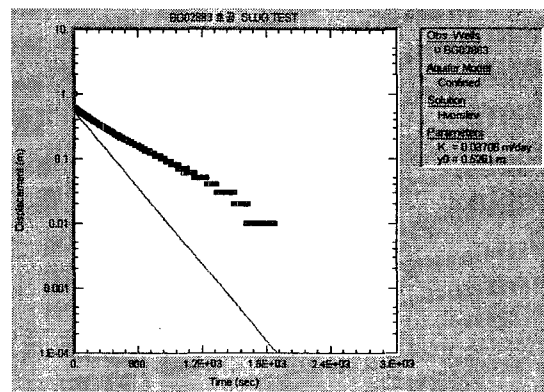
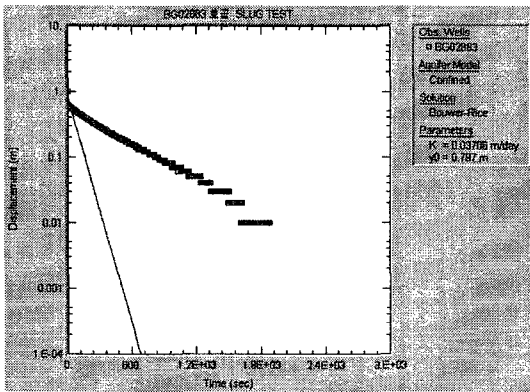
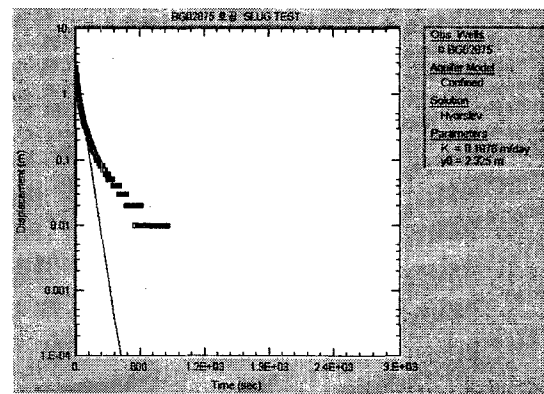
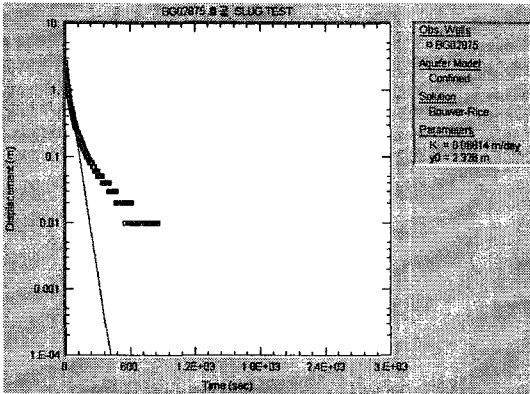
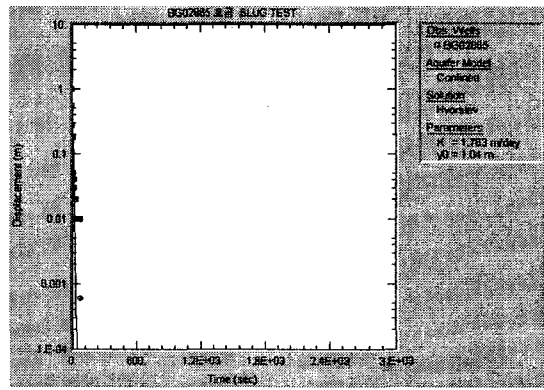
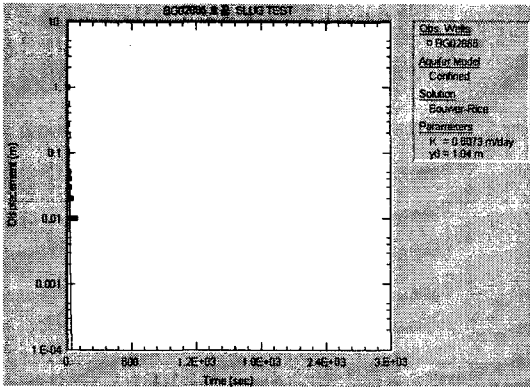


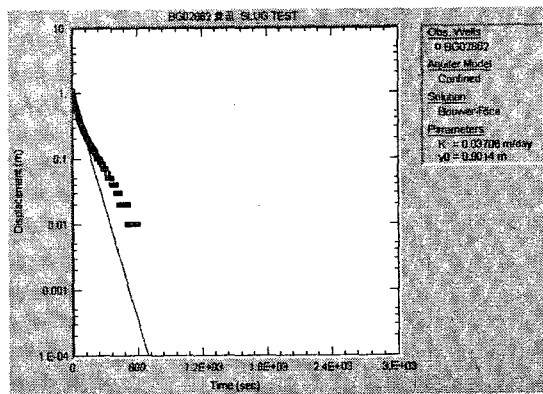
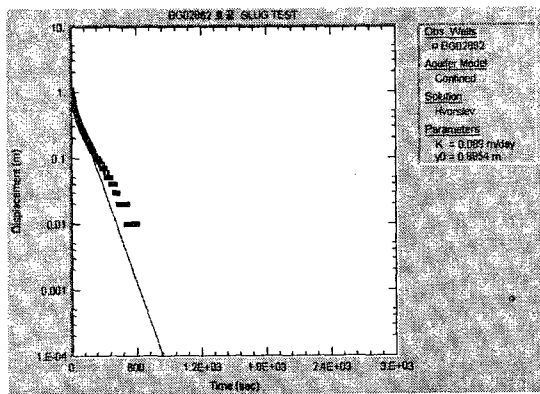








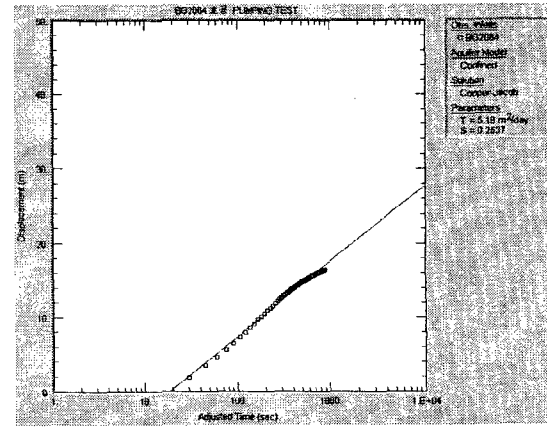
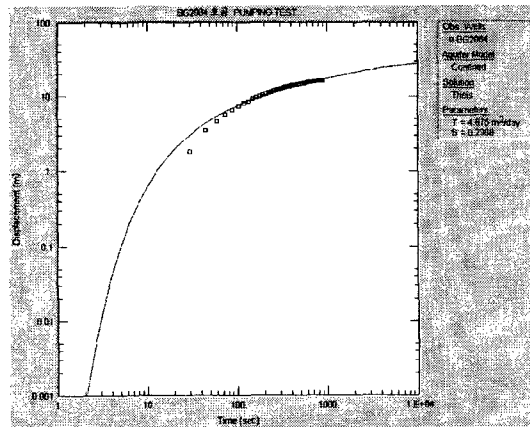
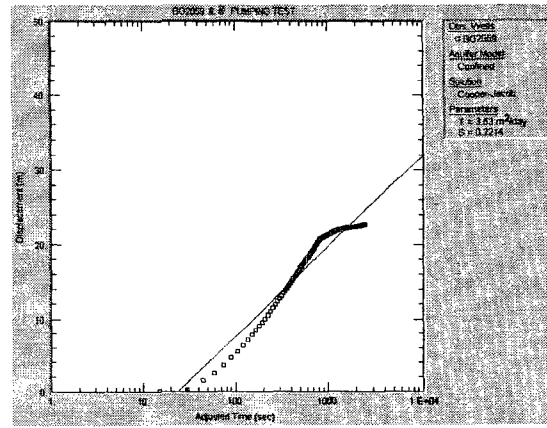
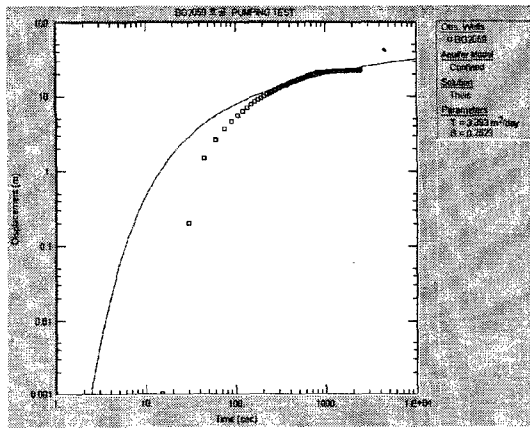
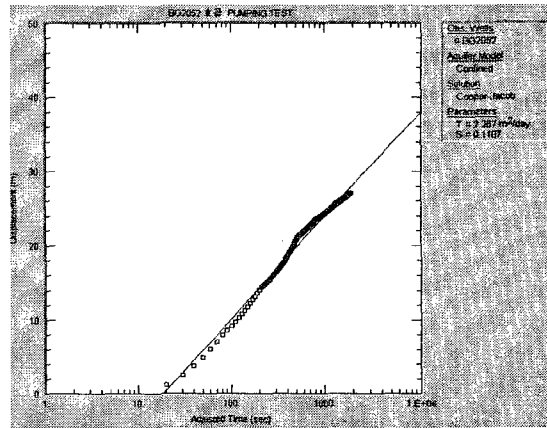
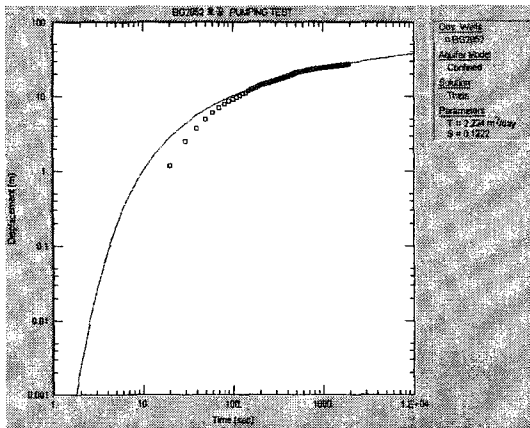
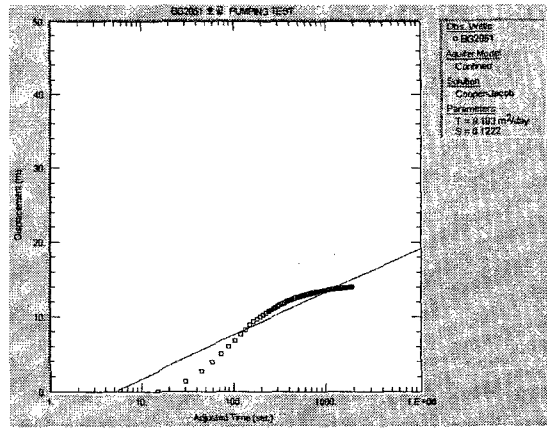
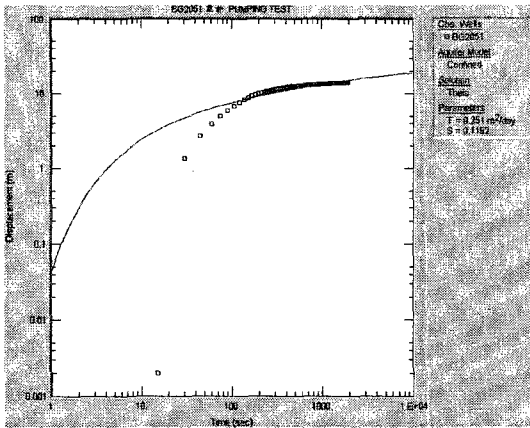


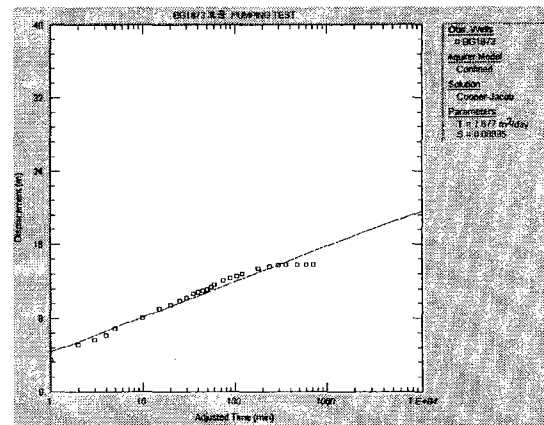
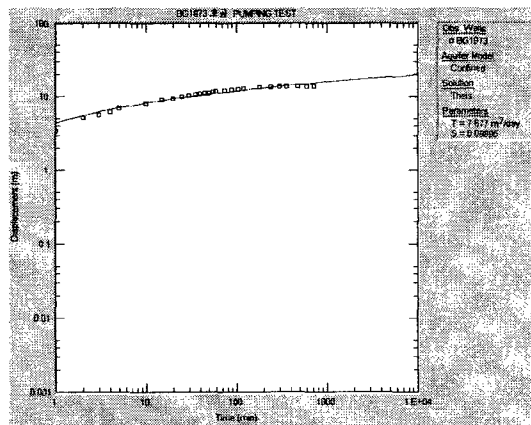
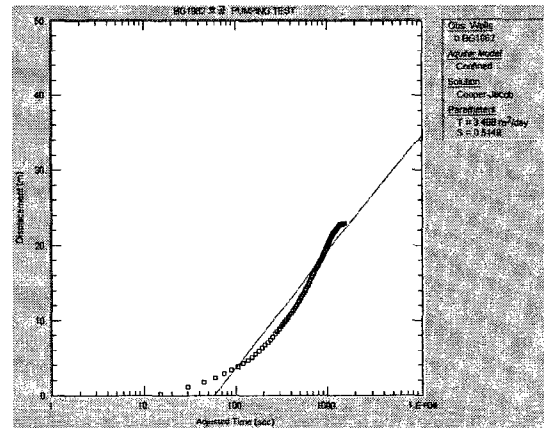
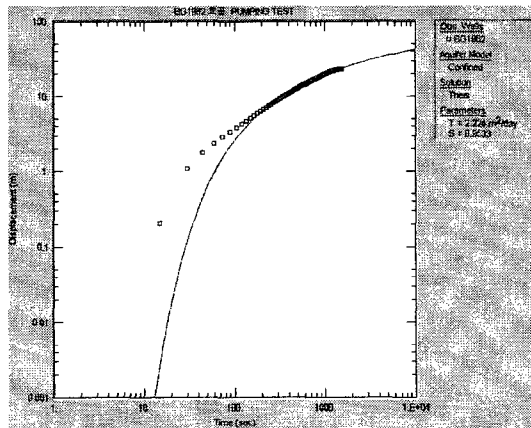
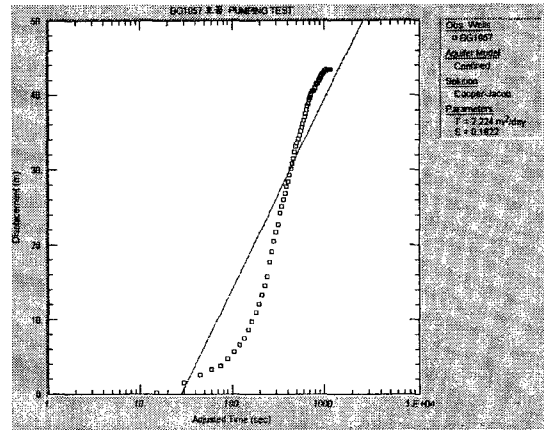
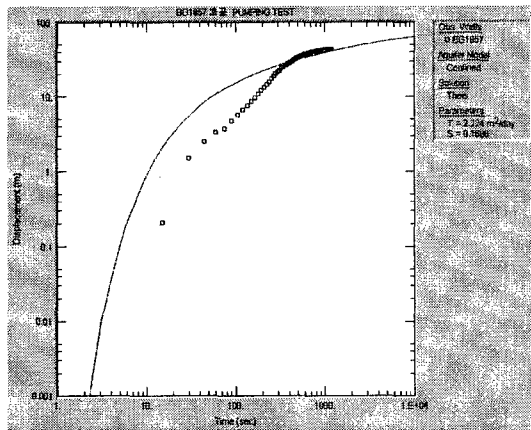
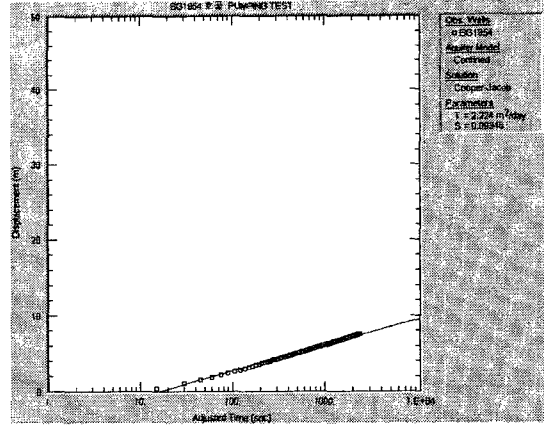
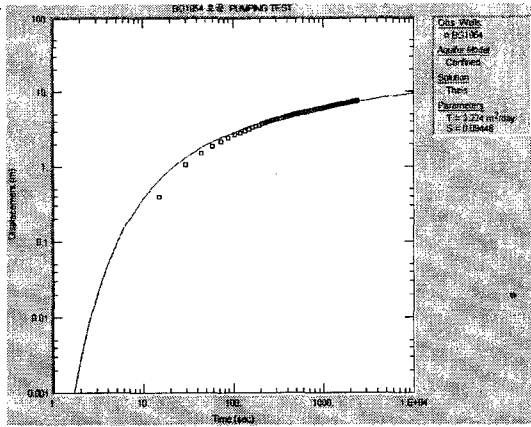


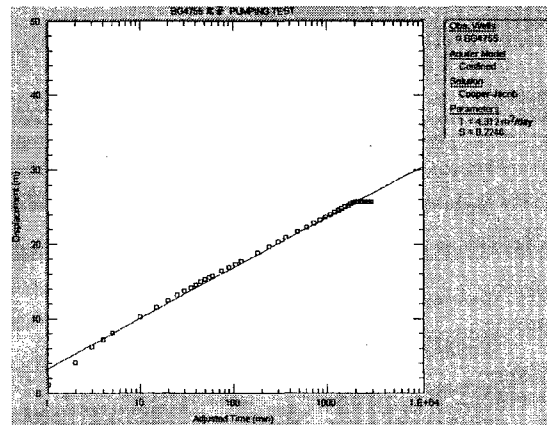
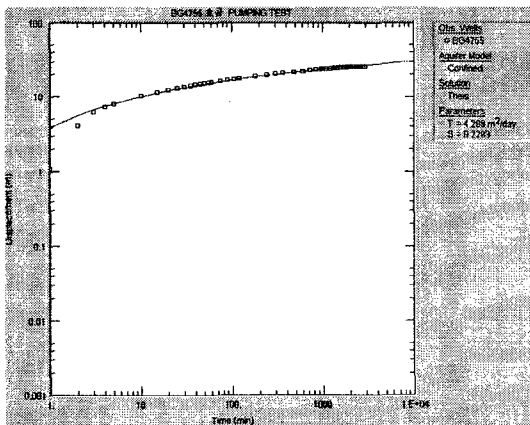

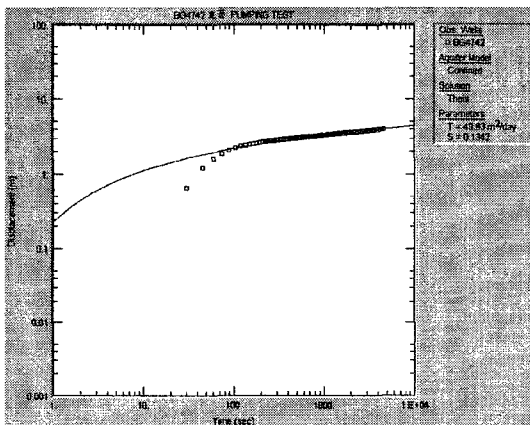
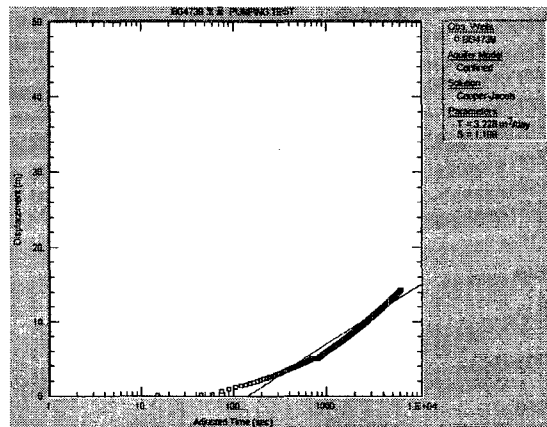
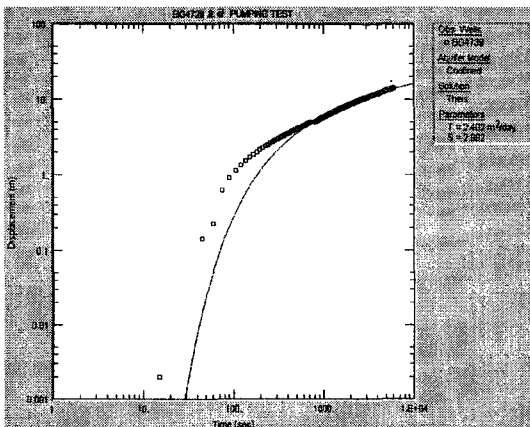
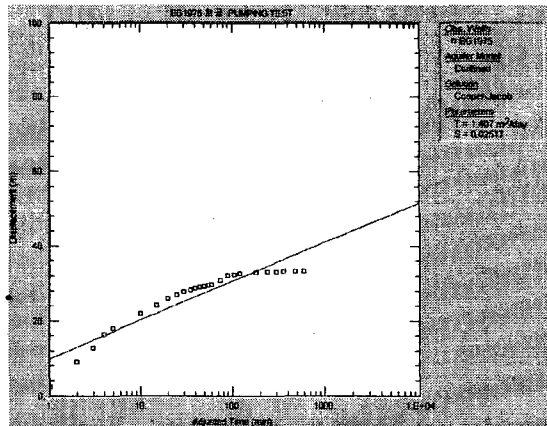
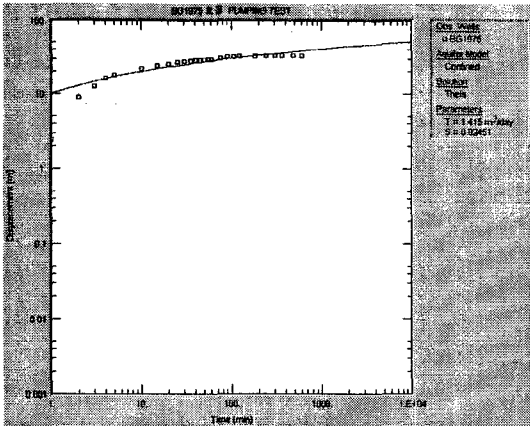
여 백

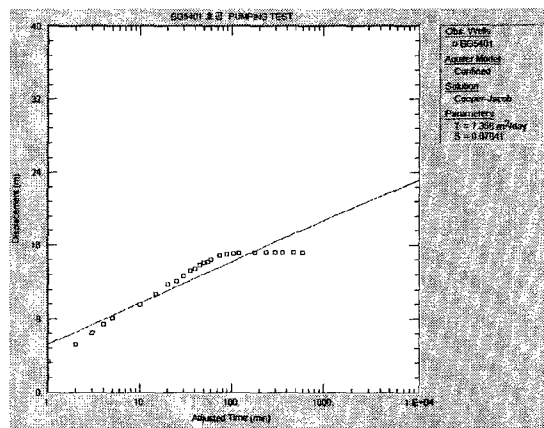
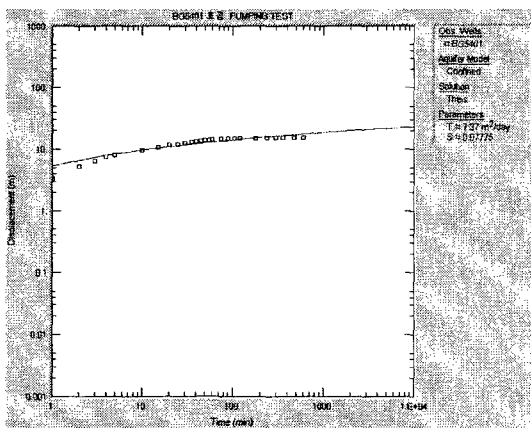
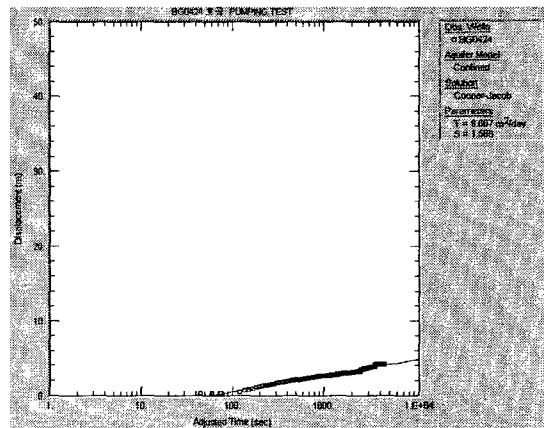
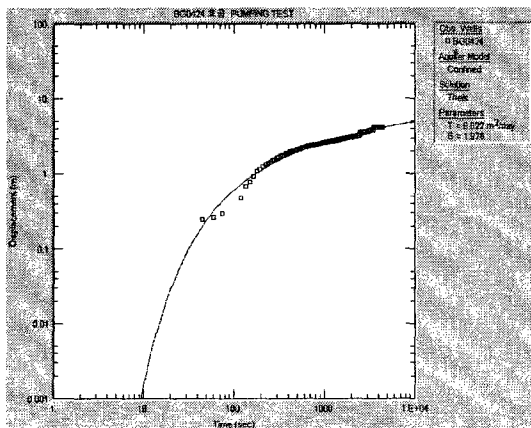
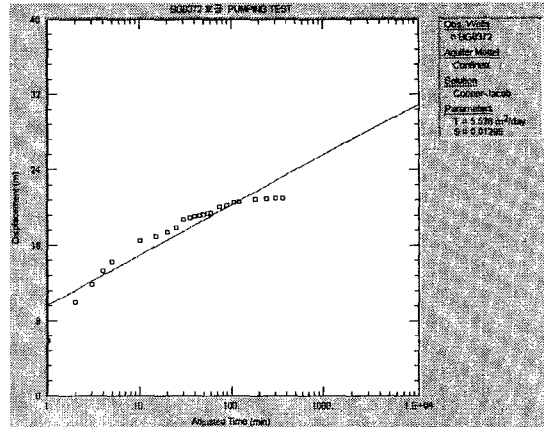
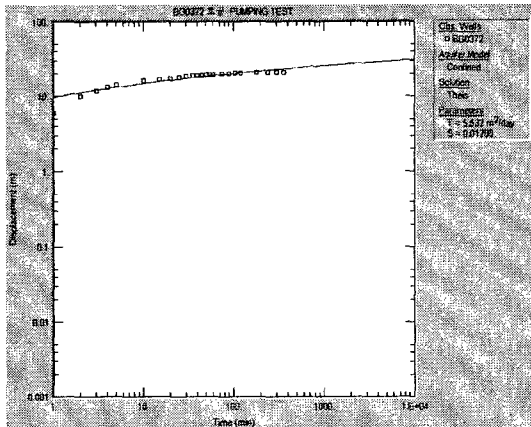
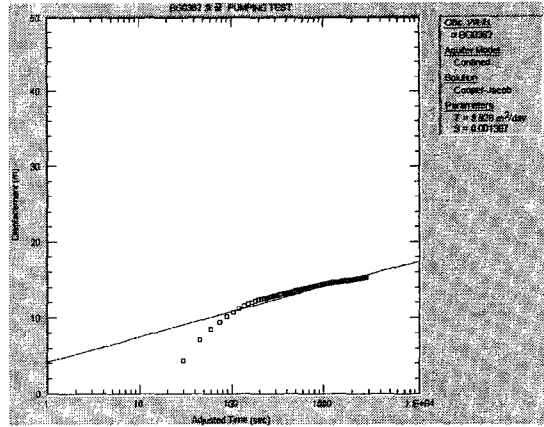
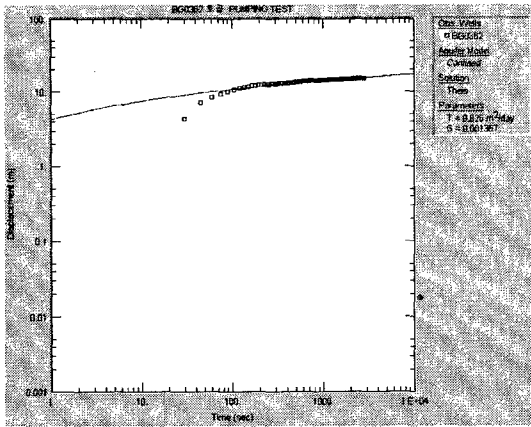
4.2 양수시험

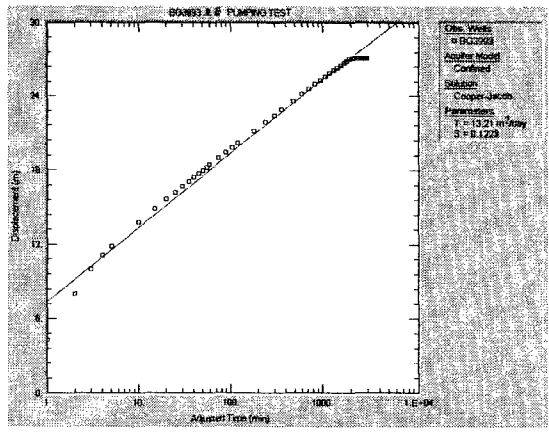
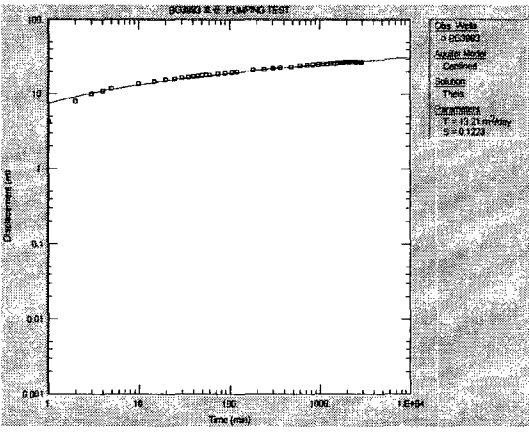
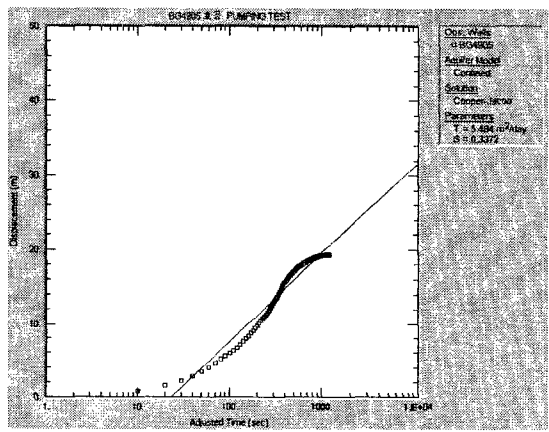
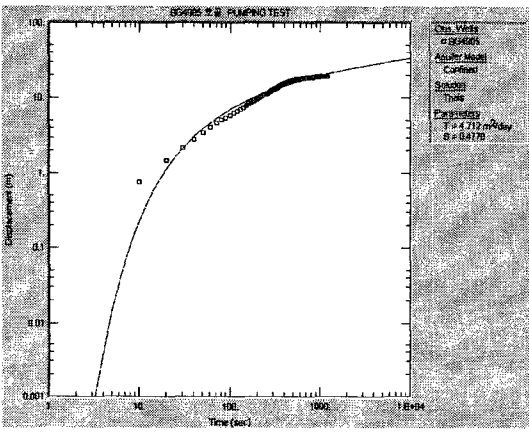
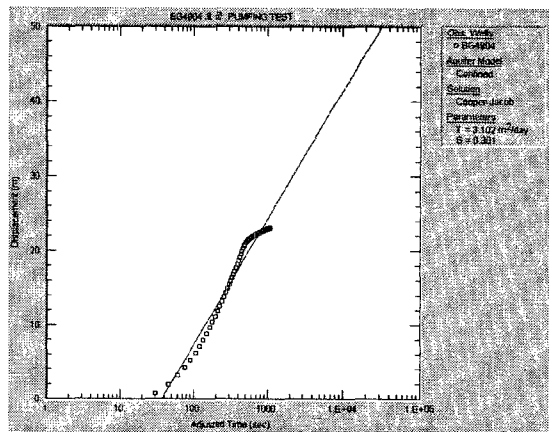
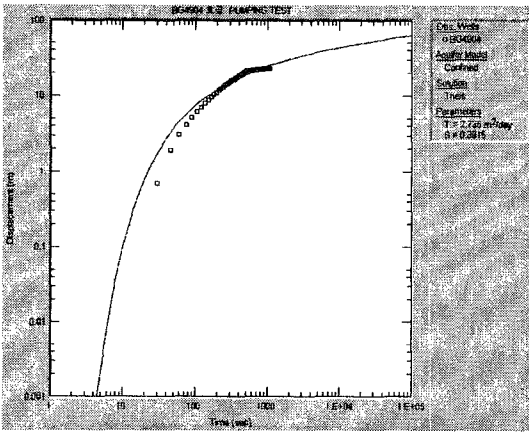
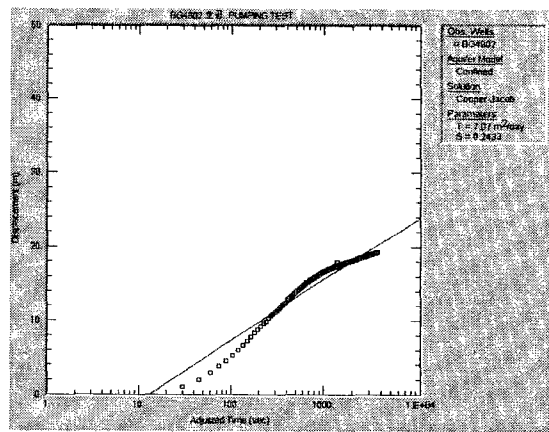
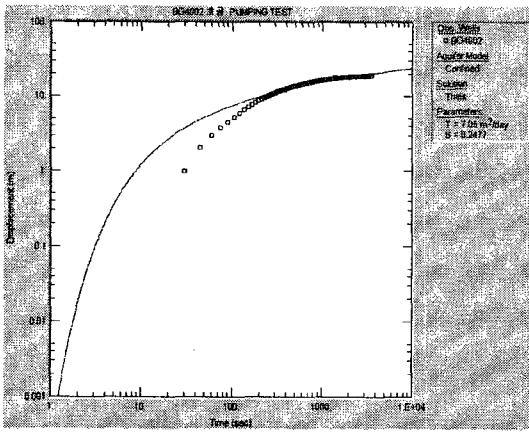
여 백

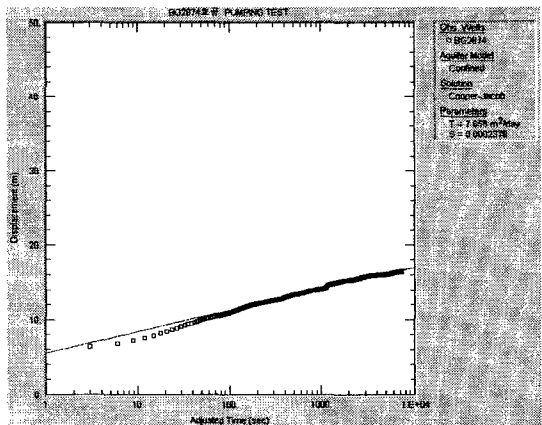
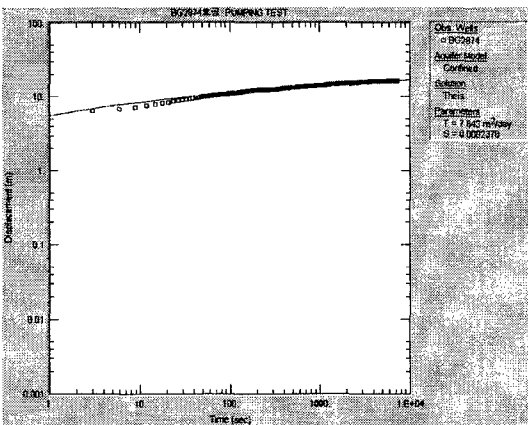
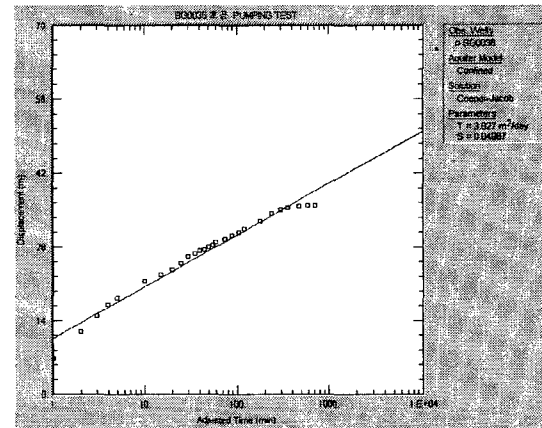
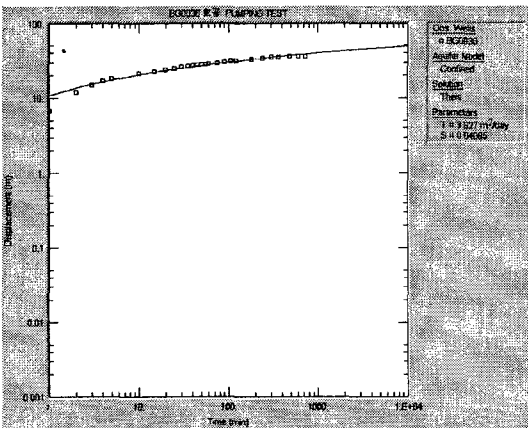
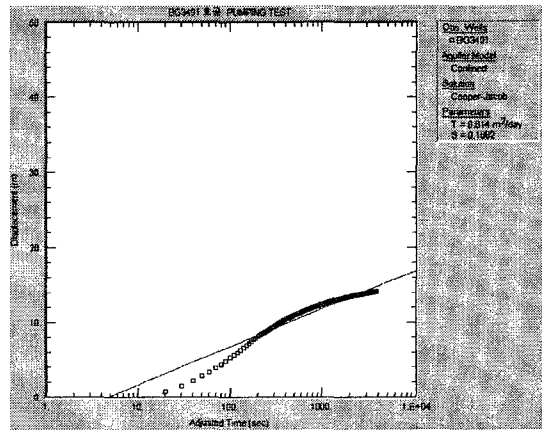
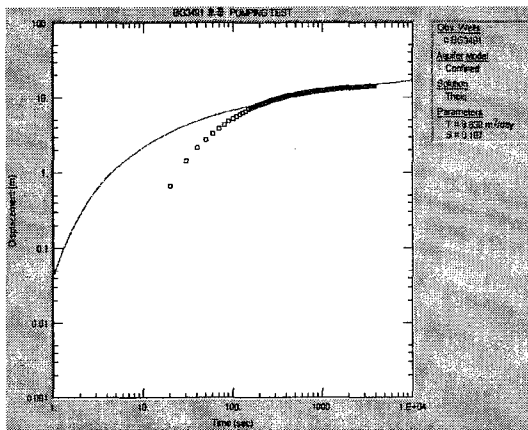
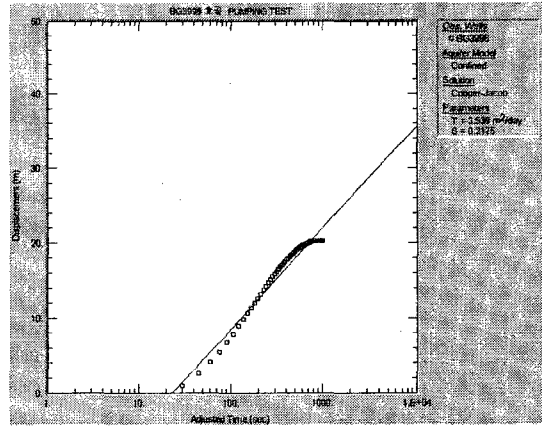
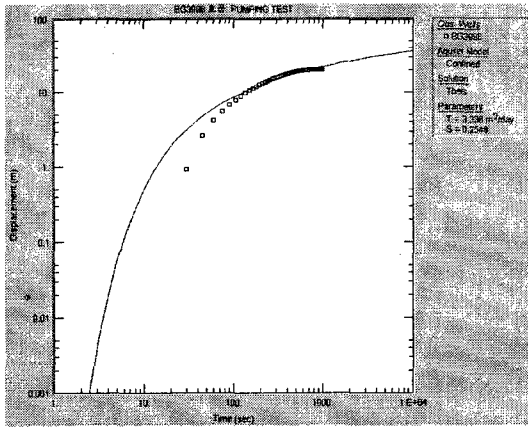


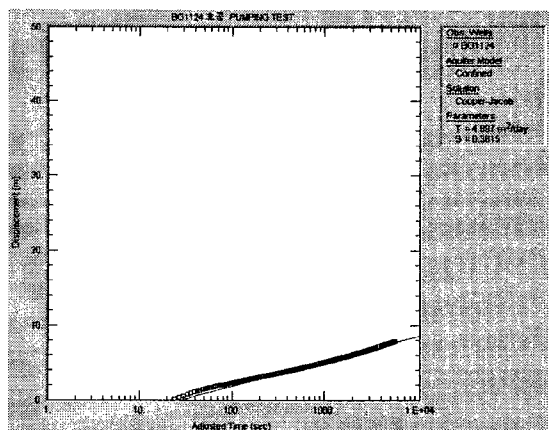
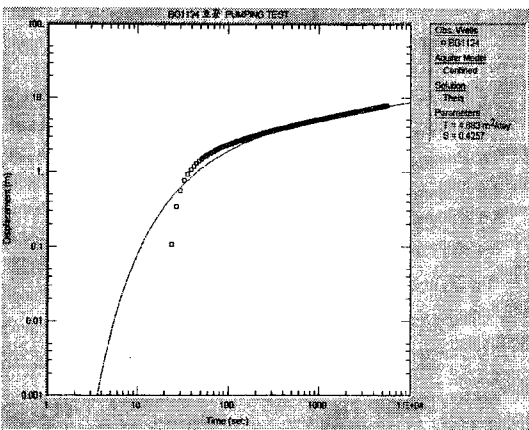
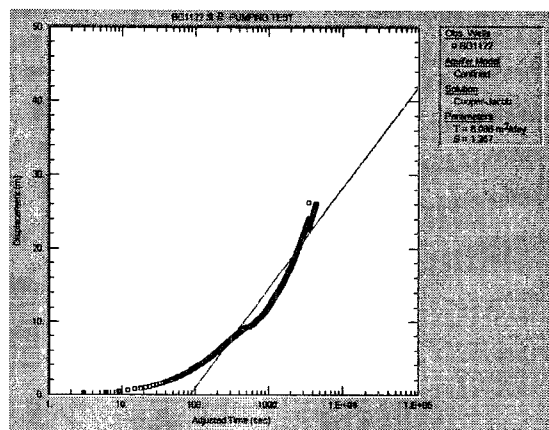
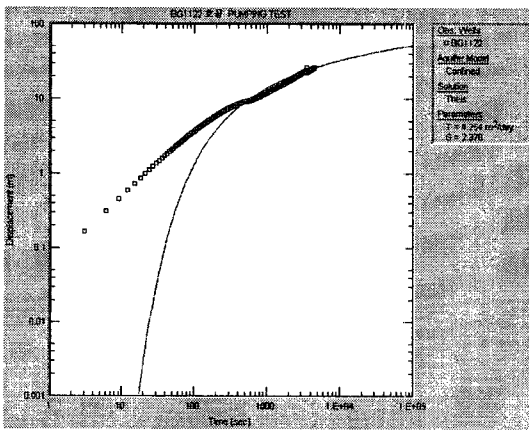
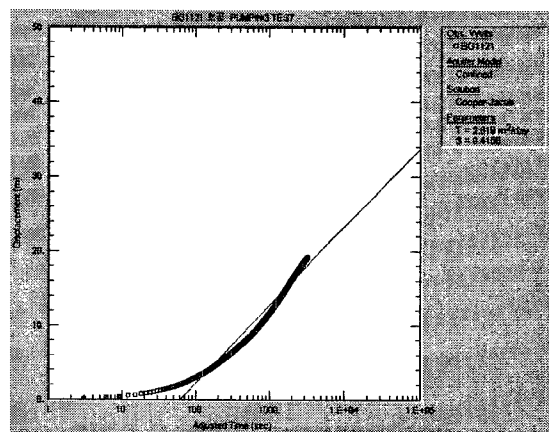
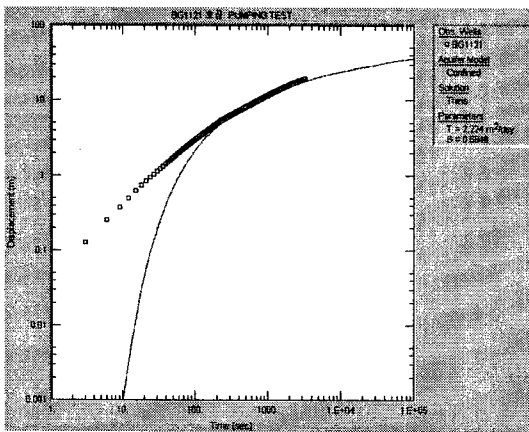
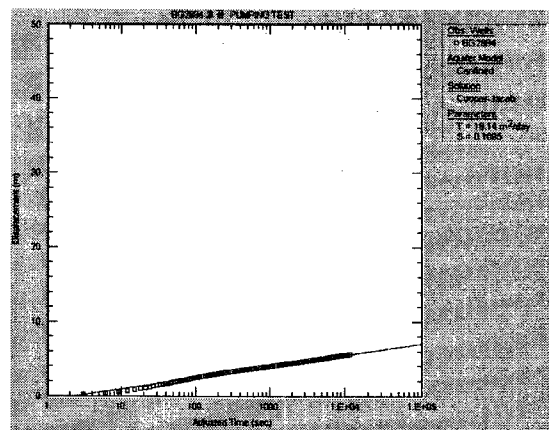
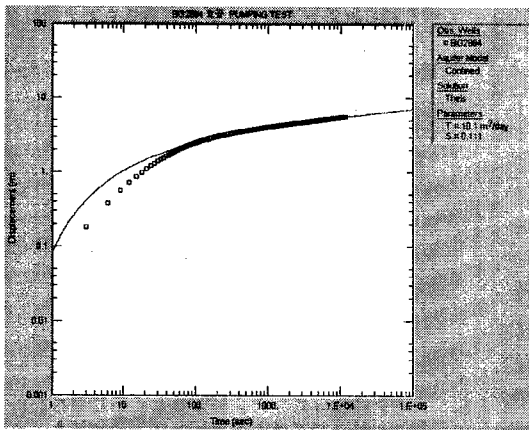


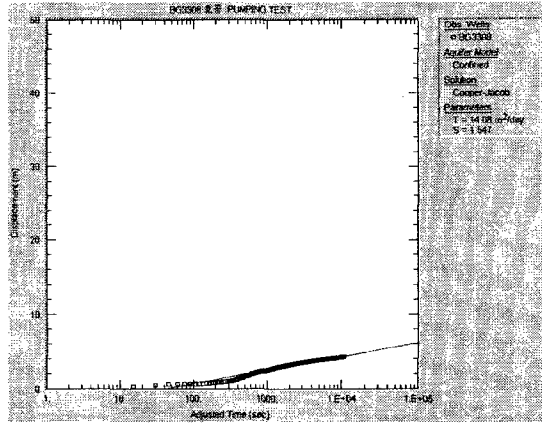
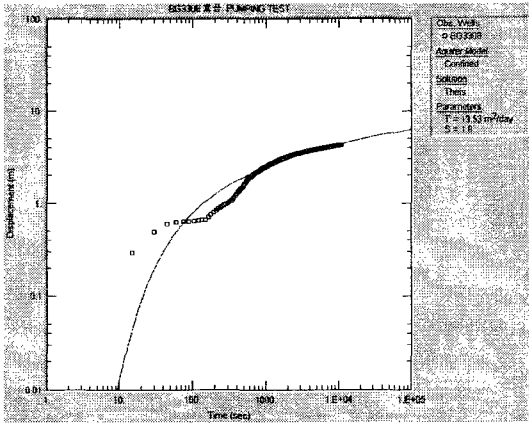

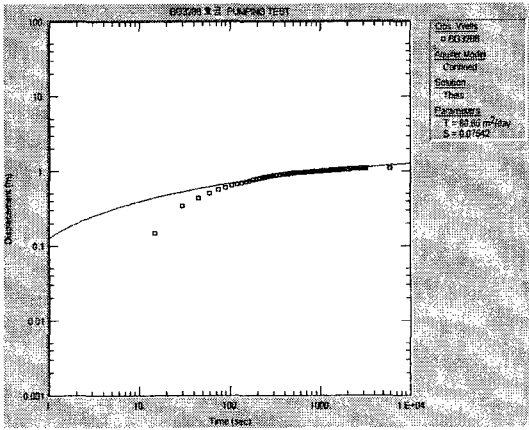
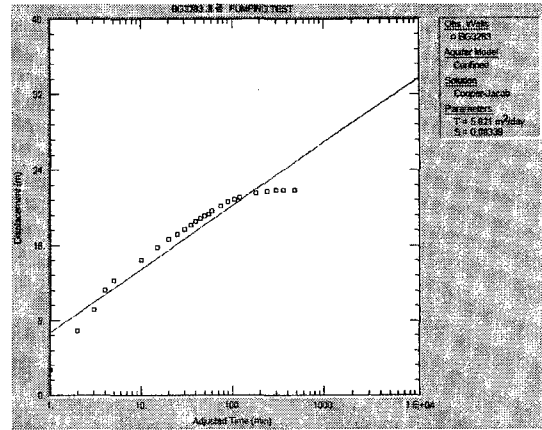
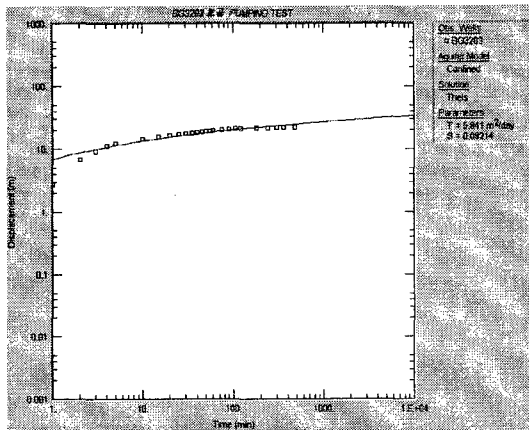
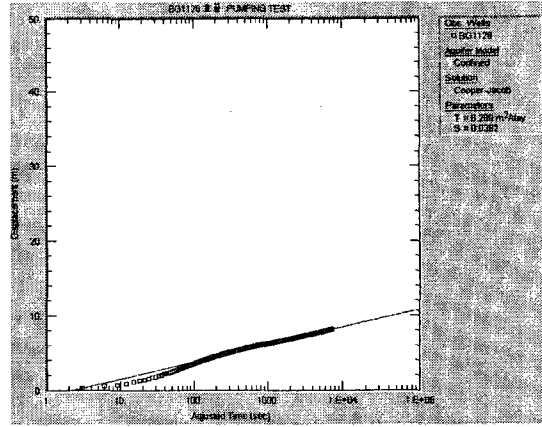
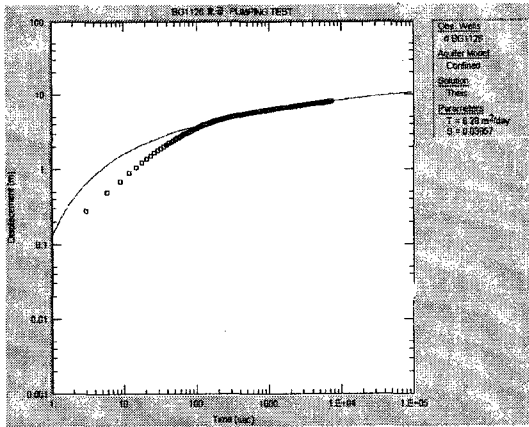


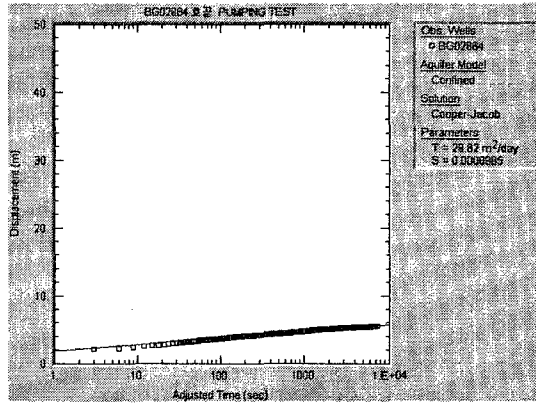
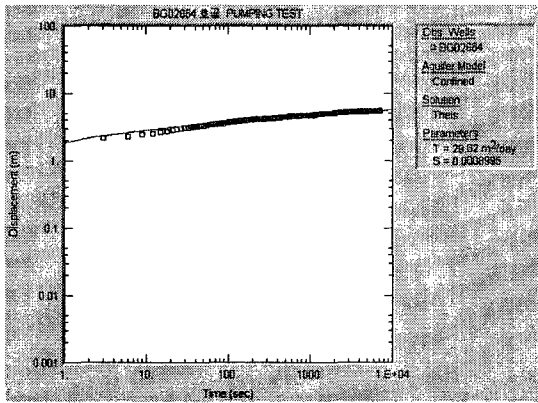
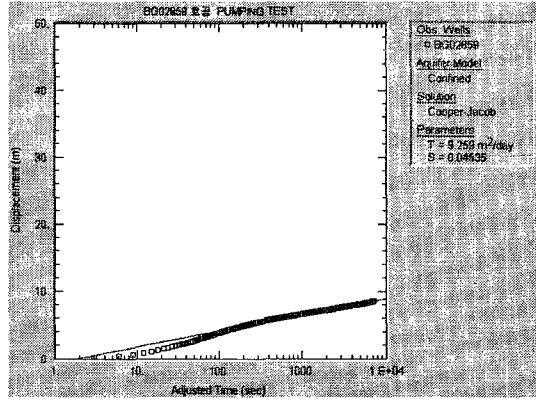
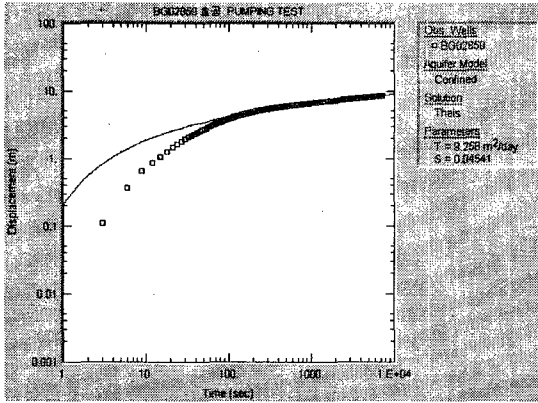












4.3 지하수 함양량 산정

여 백

<부록 4.3.1> 부안기상대 강수량

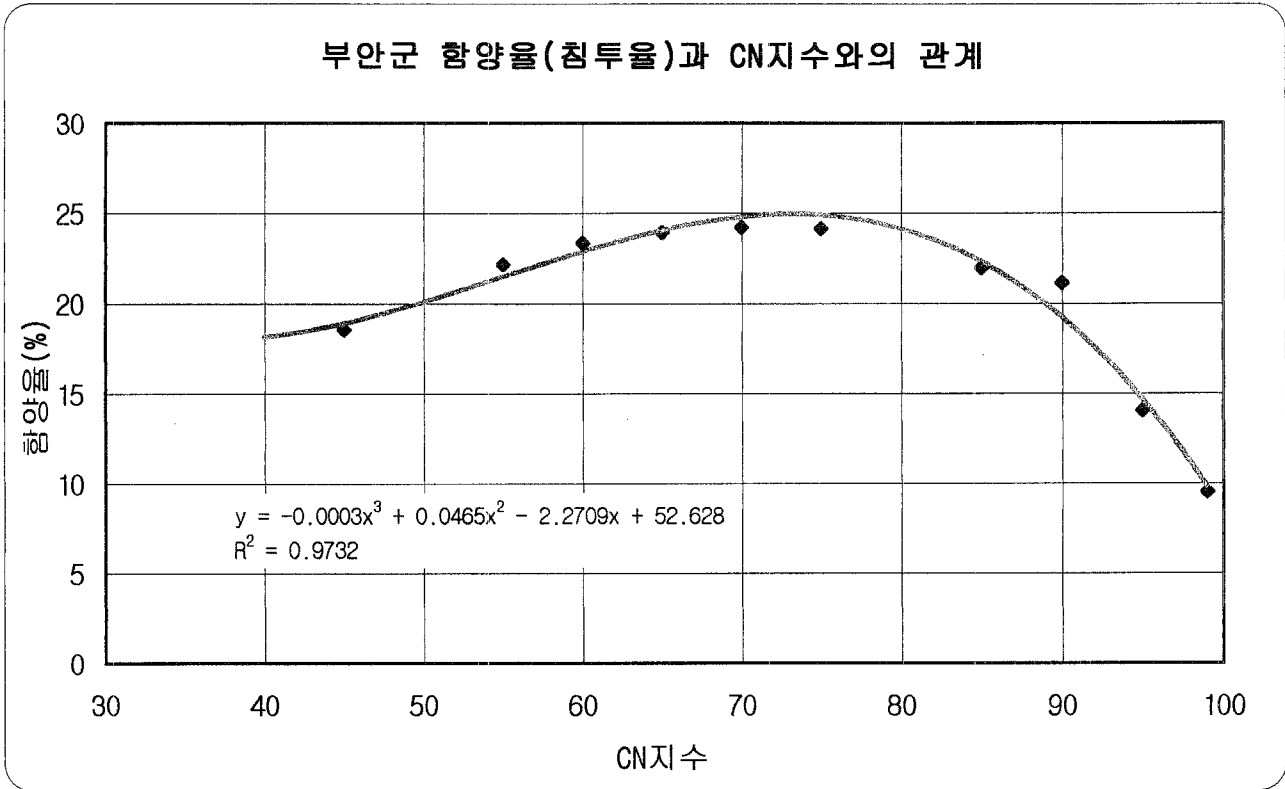
구 분	1월	2월	3월	4월	5월	6월	7월	8월	9월	10월	11월	12월
1974	33.3	45.1	54.1	205.0	188.0	81.5	431.5	257.5	47.5	101.0	25.0	49.0
1975	15.5	20.5	67.5	162.5	100.0	174.0	463.0	67.0	254.5	65.0	38.1	51.4
1976	27.0	89.5	27.5	103.5	61.0	106.0	79.0	349.5	39.5	60.5	55.9	63.2
1977	6.7	7.1	56.0	168.5	76.0	82.0	84.0	135.5	37.5	5.0	81.2	38.1
1978	31.5	43.2	58.6	23.0	7.0	305.5	245.0	300.5	72.5	64.5	18.1	36.2
1979	28.7	88.8	81.6	91.5	90.0	304.0	146.0	358.5	167.5	2.5	57.4	38.9
1980	46.6	19.6	57.6	147.0	109.5	235.5	407.0	201.0	13.3	120.0	28.5	92.5
1981	32.7	36.3	11.2	54.9	38.0	89.8	396.0	356.6	156.3	79.2	22.9	23.2
1982	26.5	11.0	80.4	52.4	140.7	23.0	150.1	116.1	8.1	43.9	149.2	57.6
1983	28.9	62.7	95.2	132.4	68.5	165.6	287.8	387.8	131.2	40.7	49.7	21.4
1984	16.2	20.8	11.0	145.3	93.4	171.3	276.3	237.2	327.0	48.6	44.4	39.3
1985	14.9	38.6	91.5	66.3	95.7	126.6	352.1	276.8	290.2	126.0	147.9	44.8
1986	26.2	21.7	51.7	38.3	205.7	218.0	173.0	222.0	124.4	87.9	36.3	67.9
1987	61.7	43.0	36.1	62.5	68.2	129.8	432.1	437.6	24.2	93.8	72.1	3.5
1988	19.0	7.3	41.0	58.3	82.3	39.1	236.1	83.3	46.9	1.8	45.5	45.0
1989	106.1	68.0	69.2	41.5	24.6	177.1	250.5	144.8	245.4	18.4	67.0	9.8
1990	32.9	78.1	53.8	74.0	77.7	236.4	270.8	136.2	85.5	3.6	38.1	24.4
1991	20.9	49.7	80.4	69.5	49.9	166.9	257.6	97.4	209.0	22.2	20.1	34.0
1992	7.6	27.4	51.0	102.2	59.4	8.0	251.9	184.5	228.5	17.5	64.4	36.7
1993	26.5	76.1	34.0	25.9	89.0	265.4	317.0	281.0	69.5	30.0	99.0	28.4
1994	37.6	12.7	36.5	32.5	127.5	131.5	36.8	217.0	42.0	117.5	10.0	30.9
1995	38.0	27.2	23.5	83.0	55.0	42.5	136.0	346.5	33.5	14.0	16.7	22.6
1996	29.1	10.0	69.0	35.2	28.0	333.0	183.0	88.0	15.5	96.0	94.1	49.4
1997	21.3	43.7	50.5	63.0	123.5	137.5	418.0	187.5	10.0	18.5	174.5	54.0
1998	50.6	28.8	39.5	122.5	117.5	308.0	241.5	224.4	351.5	81.0	32.9	2.7
1999	28.9	31.7	82.5	85.0	95.0	189.5	174.2	199.5	284.5	133.0	15.5	39.5
2000	33.6	9.5	13.5	33.5	29.5	137.0	198.0	471.5	209.5	34.0	44.0	18.0
2001	85.7	91.0	16.2	27.0	16.5	208.0	161.0	86.0	36.0	107.0	19.0	32.0
2002	62.7	11.5	41.0	137.5	134.0	63.5	187.5	380.5	47.0	62.0	55.5	66.0
평균	34.4	38.6	51.1	84.3	84.5	160.6	249.8	235.6	124.4	58.5	56.0	38.6
최대	106.1	91.0	95.2	205.0	205.7	333.0	463.0	471.5	351.5	133.0	174.5	92.5
최소	6.7	7.1	11.0	23.0	7.0	8.0	36.8	67.0	8.1	1.8	10.0	2.7

<부록 4-3-2> Penman-Monteith 방법에 의한 증발산량

구분	연간 강수량	1월	2월	3월	4월	5월	6월	7월	8월	9월	10월	11월	12월	연간 증발산량	비율 (%)
1980	1518.5	27.9	34.4	60.5	104.0	137.1	125.7	156.5	141.0	90.6	70.5	36.9	30.9	1016.0	66.9
1981	1479.0	34.1	38.6	64.9	96.6	124.1	121.2	139.9	134.8	88.9	74.6	42.0	25.4	985.1	66.6
1982	1062.1	27.2	30.9	59.0	89.6	121.7	121.0	110.1	108.3	102.0	67.0	45.1	27.9	909.7	85.6
1983	777.6	23.0	31.8	67.1	88.6	126.4	118.9	132.6	115.6	89.9	63.8	34.0	24.2	915.9	117.8
1984	1205.6	25.4	31.9	59.9	87.7	127.0	131.6	139.6	134.7	102.3	68.2	37.2	28.1	973.4	80.7
1985	1455.4	23.1	30.5	61.8	98.1	122.1	134.9	134.0	138.6	100.0	64.5	33.5	23.4	964.4	66.3
1986	1478.1	22.3	28.5	58.3	85.3	123.6	125.2	133.2	145.4	92.7	68.1	35.8	19.5	937.8	63.4
1987	1297.1	20.9	27.9	53.9	91.2	119.7	125.0	139.4	139.8	91.7	59.7	33.9	20.2	923.2	71.2
1988	859.0	20.5	28.1	55.9	91.0	117.8	119.4	127.9	137.6	90.1	62.1	35.3	22.9	908.6	105.8
1989	1471.9	25.3	33.7	53.1	83.7	116.0	131.2	118.9	120.6	97.3	66.3	36.6	24.9	907.6	61.7
1990	1430.8	24.2	31.4	54.6	93.8	127.1	132.7	149.8	143.6	102.9	72.5	39.7	23.8	996.1	69.6
1991	1671.4	21.5	33.9	67.3	101.2	124.8	124.8	139.6	138.0	93.2	66.1	31.8	22.8	964.8	57.7
1992	1273.1	23.2	29.9	59.4	88.9	111.6	122.5	145.8	142.3	100.3	69.3	39.0	26.6	958.8	75.3
1993	1464.6	23.5	30.5	55.8	92.7	124.6	128.8	130.8	131.3	94.6	70.6	36.2	23.7	943.1	64.4
1994	705.6	24.8	35.3	58.5	94.4	118.3	137.8	148.7	133.0	92.7	68.4	37.0	24.8	973.6	138.0
1995	1222.4	20.6	36.4	58.3	88.6	112.0	104.6	95.6	94.1	92.2	65.0	31.7	24.2	823.2	67.3
1996	1111.5	22.5	25.2	55.9	75.7	117.1	102.4	159.5	137.4	105.6	64.4	25.1	14.9	905.7	81.5
1997	1077.6	16.4	31.7	62.0	75.2	120.0	125.1	126.4	138.2	86.8	66.1	41.0	20.5	909.4	84.4
1998	1039.1	24.0	33.5	53.2	86.4	114.3	98.4	129.1	133.4	100.9	69.0	37.5	24.2	903.7	87.0
1999	1341.8	25.0	37.2	63.7	91.9	121.9	129.0	121.9	134.6	103.8	73.4	35.4	21.5	959.1	71.5
2000	832.5	24.4	37.3	64.2	82.4	107.9	101.7	120.1	109.7	92.8	63.4	42.4	26.8	873.1	104.9
2001	838.5	24.9	33.0	58.6	90.4	113.3	117.2	126.5	120.9	90.1	56.9	36.9	25.0	893.6	106.6
2002	1030.3	25.6	32.2	67.3	99.0	115.6	111.4	132.3	116.4	76.9	63.6	39.2	29.0	908.4	88.2
2003	1302.0	27.3	38.2	67.1	97.9	128.3	127.5	151.1	149.2	112.9	64.9	37.7	22.3	1024.4	78.7
평균	1206.1	24.1	32.6	60.0	90.6	120.5	121.6	133.7	130.8	95.5	66.6	36.7	24.1	936.6	77.7

<부록 4.3.3> CN지수 변동에 따른 연도별 함양량 산출

년도별	강수량(mm)	함 양 량 (mm)									
		45	55	60	65	70	75	85	90	95	99
1973	1518.5	308.1	390.3	417.9	430.2	432.9	424.6	344.1	307.7	175.6	101.8
1974	1479.0	361.1	413.0	417.6	422.4	418.8	405.4	332.0	299.8	189.4	97.1
1975	1059.1	106.4	136.4	147.2	161.9	171.9	178.8	213.3	229.5	169.4	166.0
1976	777.6	99.9	129.7	140.1	147.7	147.9	146.8	153.4	161.9	119.5	119.5
1977	1205.6	268.2	312.3	324.4	321.3	315.0	303.9	248.1	224.7	131.6	101.5
1978	1455.4	313.1	355.0	352.8	337.8	330.7	318.9	282.4	286.9	241.5	133.3
1979	1469.1	264.7	303.6	315.8	324.3	336.2	346.9	339.0	335.2	214.1	132.5
1980	1297.1	299.6	364.1	374.5	370.2	363.4	348.9	289.6	264.8	202.2	98.5
1981	859.0	65.9	138.8	162.8	182.3	201.7	226.1	234.5	221.0	152.0	105.4
1982	1471.9	285.4	299.4	302.2	296.7	291.6	282.1	276.9	287.4	198.0	161.1
1983	1430.8	313.9	353.2	366.3	371.5	370.2	369.1	315.5	298.3	188.7	107.0
1984	1671.4	328.8	396.3	424.3	443.2	458.5	465.2	419.5	380.3	256.3	116.4
1985	1273.1	167.8	210.2	245.7	287.6	315.6	344.3	346.0	327.9	224.0	122.7
1986	1464.6	299.5	383.8	419.4	435.6	436.1	429.7	353.6	314.4	233.0	90.1
1987	705.6	79.3	94.3	111.9	123.9	133.1	141.5	143.1	149.7	101.9	98.5
1988	1222.4	162.8	247.2	277.5	303.6	325.7	342.2	343.4	329.1	220.6	96.1
1989	1111.5	159.1	178.2	197.9	209.5	217.1	223.2	239.3	243.4	166.8	141.0
1990	1077.6	161.2	192.7	208.2	215.8	217.6	212.8	225.2	241.8	133.8	136.5
1991	1039.0	188.1	218.6	226.4	232.8	234.8	230.9	197.7	180.0	125.0	116.5
1992	1341.8	271.2	295.7	297.1	294.8	296.2	297.3	285.1	288.9	204.1	132.5
1993	832.5	106.5	151.2	174.8	196.3	205.3	209.6	200.1	194.4	127.1	100.9
1994	838.5	154.2	181.4	183.5	182.5	183.1	182.1	166.6	162.1	95.9	100.1
1995	1030.3	190.9	223.1	228.9	227.6	228.6	226.0	221.7	227.7	147.5	109.2
1996	1302.0	308.4	330.2	327.7	318.3	305.4	298.3	261.8	245.5	164.4	94.8
1997	1600.9	342.1	412.5	433.6	428.1	428.1	411.3	321.8	296.2	184.0	128.6
1998	1358.8	260.1	302.6	321.5	334.7	352.3	360.2	320.7	300.1	201.3	113.4
1999	1231.6	319.8	334.5	339.0	327.9	315.9	298.6	235.0	211.5	131.4	93.6
2000	885.4	160.9	206.6	214.9	212.8	208.8	203.2	171.6	165.2	92.9	103.4
2001	1248.7	195.7	251.8	275.8	289.1	293.9	287.9	272.9	278.1	167.6	142.8
평균	1215.8	225.6	269.2	283.8	290.7	294.4	293.6	267.4	257.0	171.0	115.9
함양율(%)		18.6	22.1	23.3	23.9	24.2	24.2	22.0	21.1	14.1	9.5



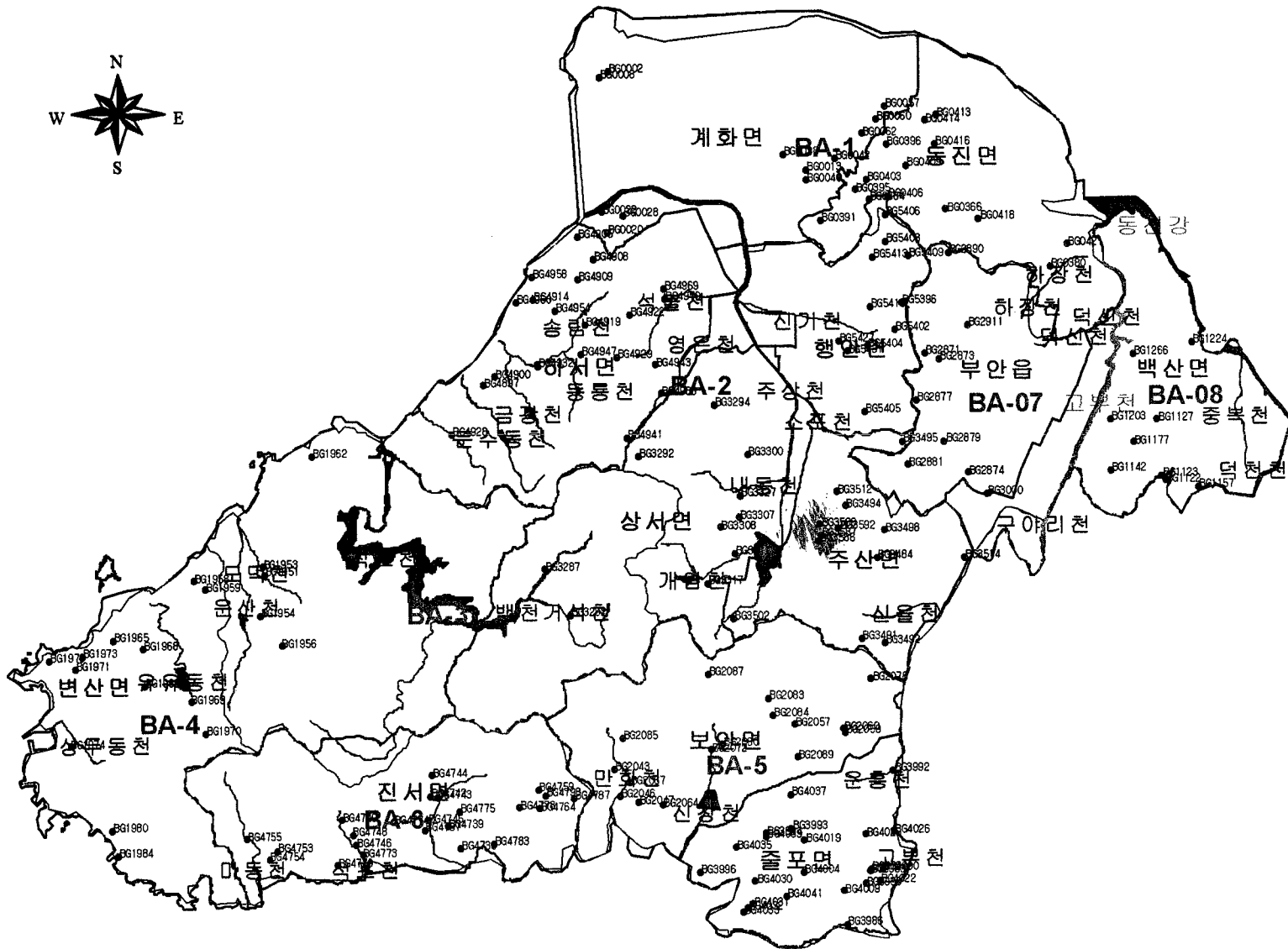
<부록 4.3.4> 손실량추정에 의한 함양량 산정

관측년도	강수량 (P)	연평균 온도 (°C)	L	손실량 (D)	잠재 증발산량 (EP)	실제 증발산량 (Ea)	함양량	함양율
1974	1518.5	12.8	930.5	804.4	77.6	528.4	276.0	18.2
1975	1479.0	11.6	827.0	730.6	71.8	528.0	202.5	13.7
1976	1062.1	12.3	882.8	693.2	76.4	549.5	143.7	13.5
1977	777.6	12.8	933.8	616.0	78.0	562.7	53.3	6.9
1978	1205.6	12.6	915.1	742.6	74.5	521.8	220.8	18.3
1979	1455.4	11.3	794.8	705.7	70.7	465.3	240.4	16.5
1980	1478.1	11.5	814.9	722.1	73.7	419.8	302.3	20.5
1981	1297.1	12.5	908.7	756.8	75.9	446.0	310.8	24.0
1982	859.0	12.5	907.1	640.8	76.7	545.5	95.3	11.1
1983	1471.9	12.0	862.2	753.6	76.6	543.5	210.1	14.3
1984	1430.8	12.3	885.1	763.3	77.0	576.0	187.4	13.1
1985	1671.4	11.6	827.0	748.6	73.2	514.5	234.2	14.0
1986	1273.1	12.0	861.4	724.9	72.8	510.5	214.4	16.8
1987	1464.6	12.3	885.1	767.8	75.5	512.2	255.7	17.5
1988	705.6	13.0	957.1	587.3	76.1	591.8	-	-
1989	1222.4	13.3	989.8	784.9	78.6	564.1	220.8	18.1
1990	1111.5	12.3	884.3	705.8	74.3	519.3	186.5	16.8
1991	1077.6	12.5	904.7	707.7	74.2	514.5	193.1	17.9
1992	1039.1	11.9	848.8	670.9	71.8	512.8	158.1	15.2
1993	1341.8	13.2	969.8	799.9	79.5	361.5	438.3	32.7
1994	832.5	12.2	878.1	620.7	74.7	478.7	142.0	17.1
1995	838.5	12.3	882.8	624.6	74.8	442.5	182.1	21.7
1996	1030.3	13.0	957.1	718.0	78.1	442.9	275.2	26.7
1997	1302.0	13.5	1003.0	809.8	78.6	464.3	345.5	26.5
1998	1600.9	12.5	906.3	798.4	74.5	331.2	467.2	29.2
1999	1358.8	12.3	890.5	756.3	74.8	391.9	364.4	26.8
2000	1231.6	12.6	912.6	746.6	75.3	259.7	486.9	39.5
2001	885.4	12.9	942.0	663.0	76.1	611.3	51.7	5.8
2002	1248.7	12.8	932.9	761.1	76.1	448.9	312.3	25.0
평균	1216.2	12.4	899.8	721.6	75.4	488.2	233.3	18.5
최소	705.6	11.3	794.8	587.3	70.7	259.7	-	-
최대	1671.4	13.5	1003.0	809.8	79.5	611.3	486.9	39.5

여 백

4.4 양 · 음이온 분석

여 백



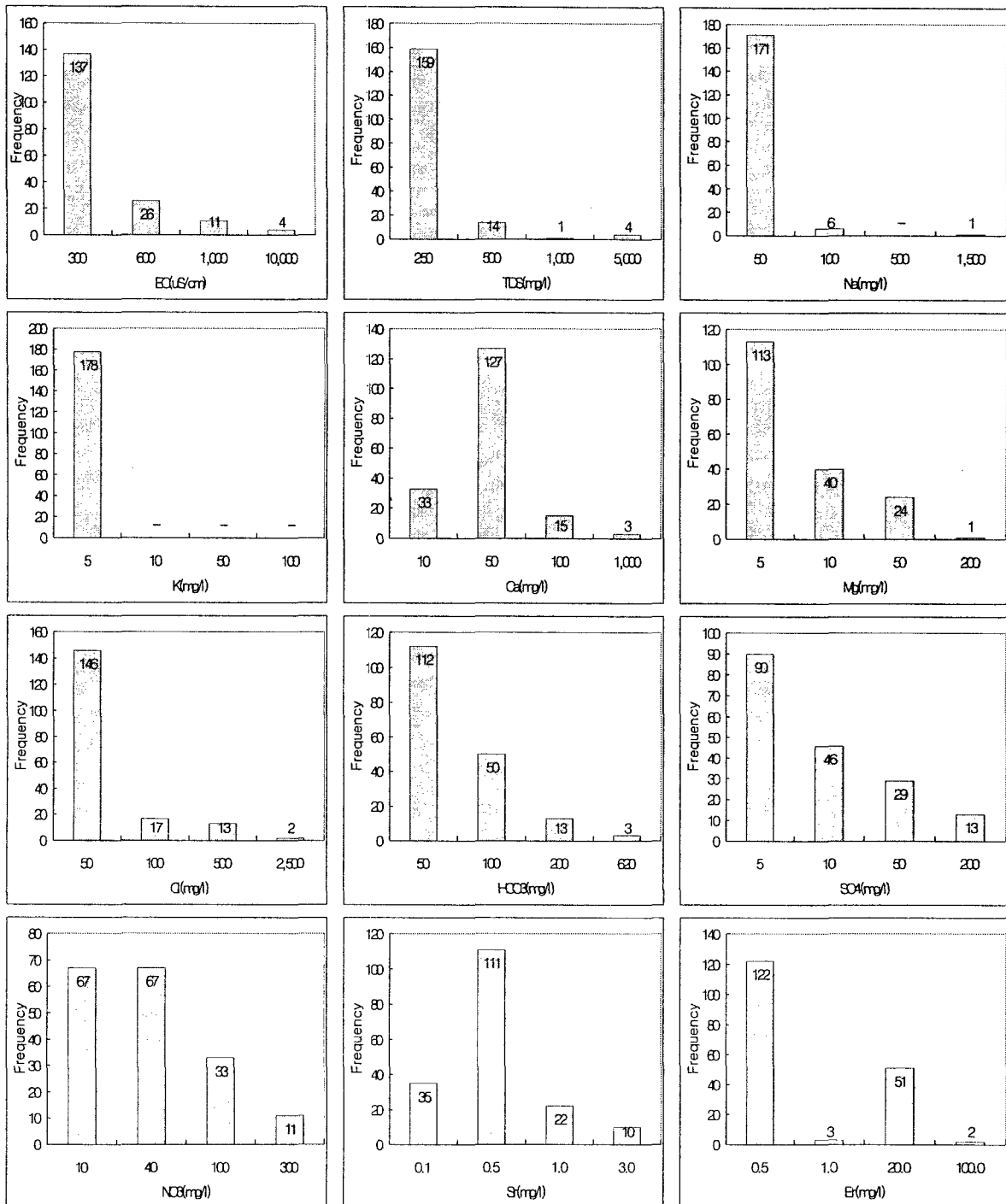
<양주시은 분석 위치도>

4.4.1 양·음이온 분석

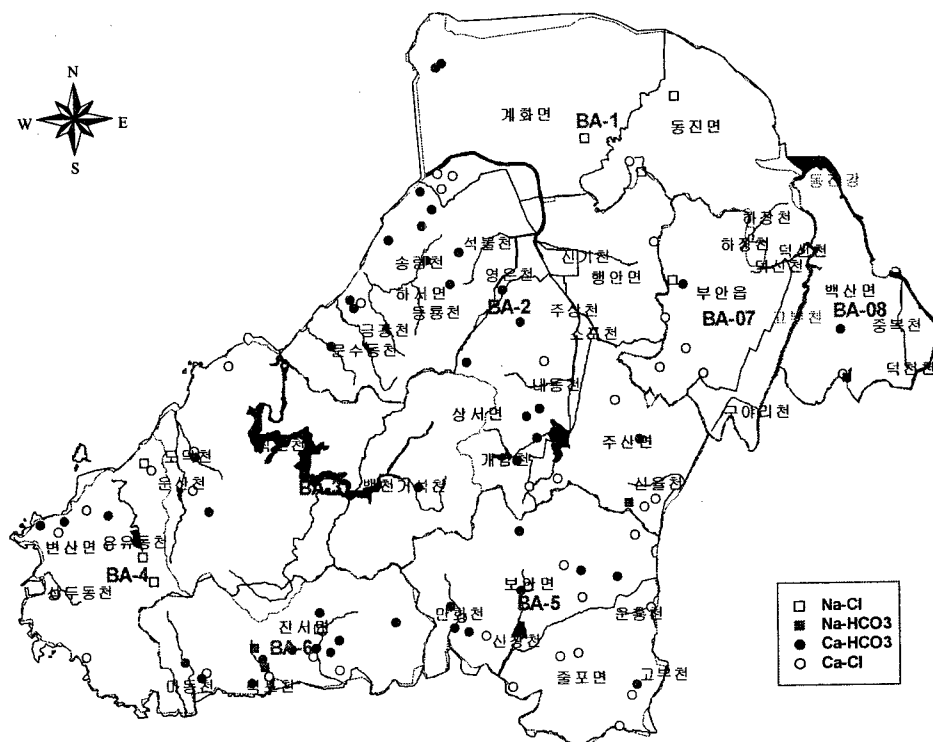
□ 측정시기

- 부동산지구 : 2003년 9월
- 부백지구 : 2004년 9월

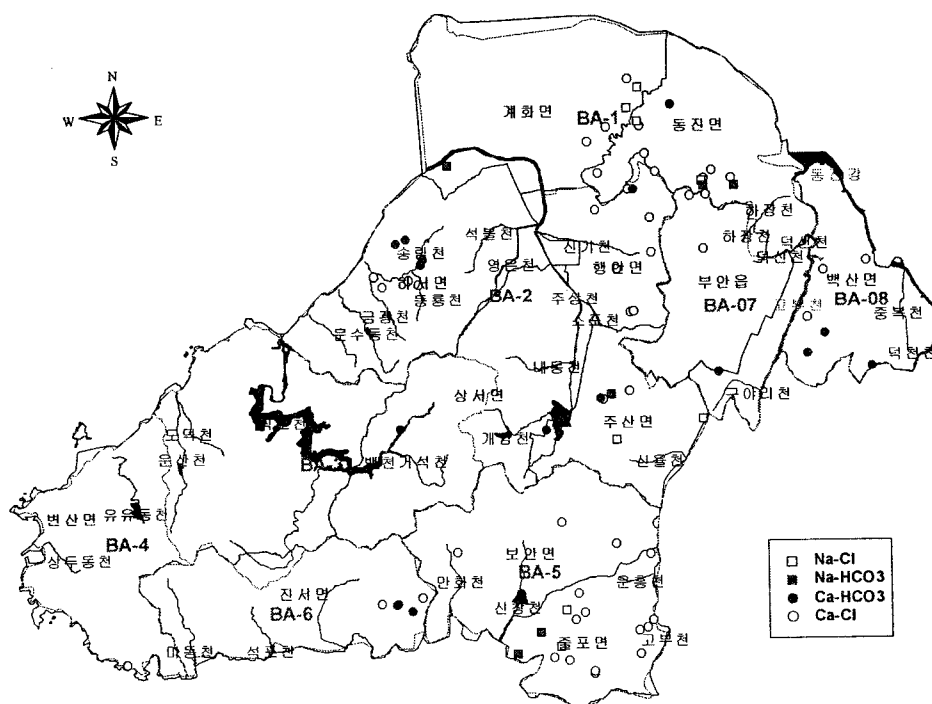
□ 지하수내 용존이온별 함량



□ 대수층별 수질유형별 위치도

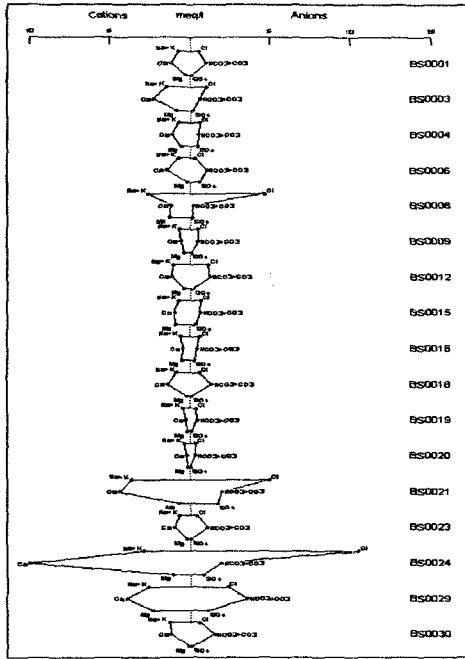


[암반지하수]

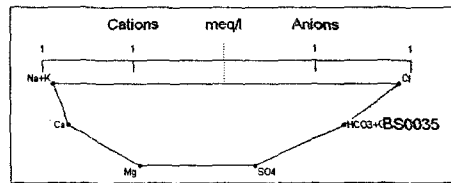


[충적지하수]

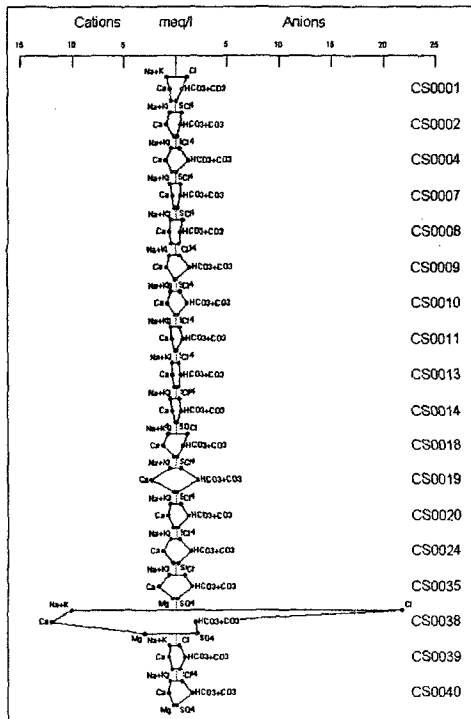
□ 부안군 지하수의 Stiff diagram



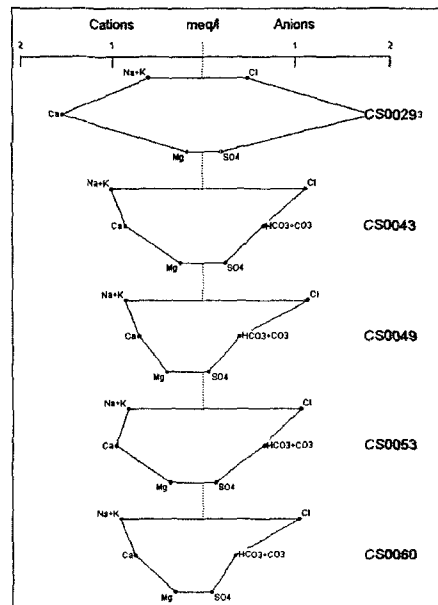
부산면 총적지하수



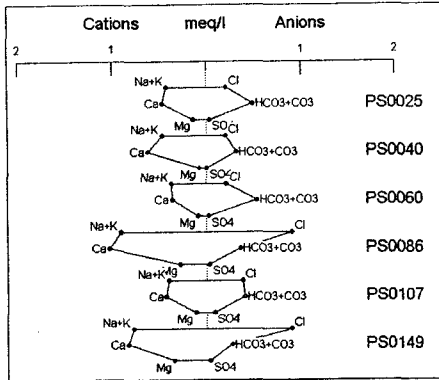
부산면 암반지하수



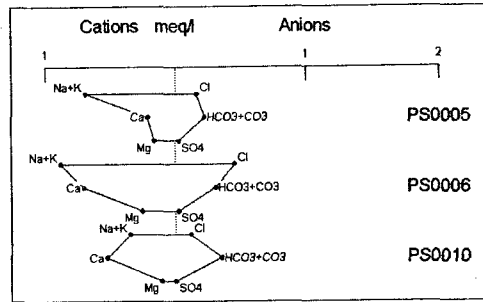
진서면 총적지하수



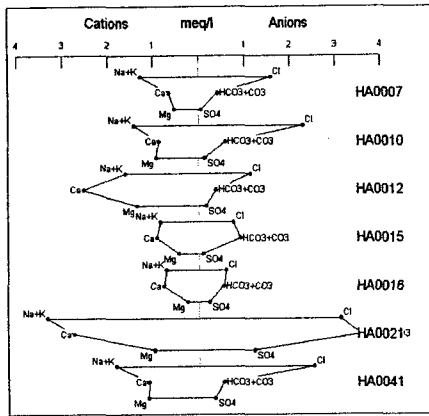
진서면 암반지하수



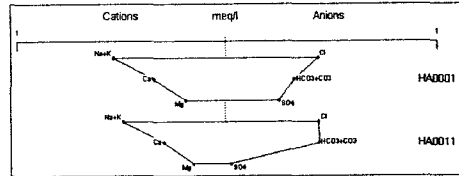
백산면 층적지하수 Stiff Diagram



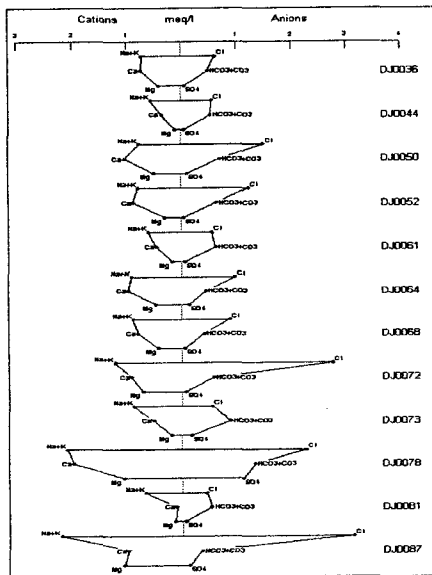
백산면 암반지하수 Stiff Diagram



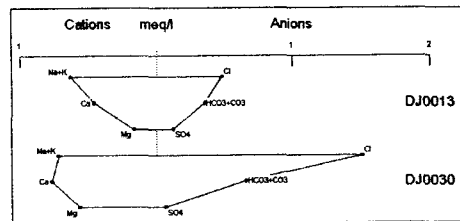
행안 층적지하수



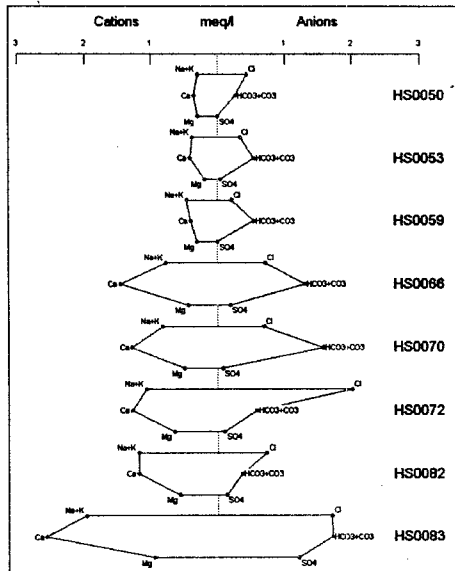
행안 암반지하수



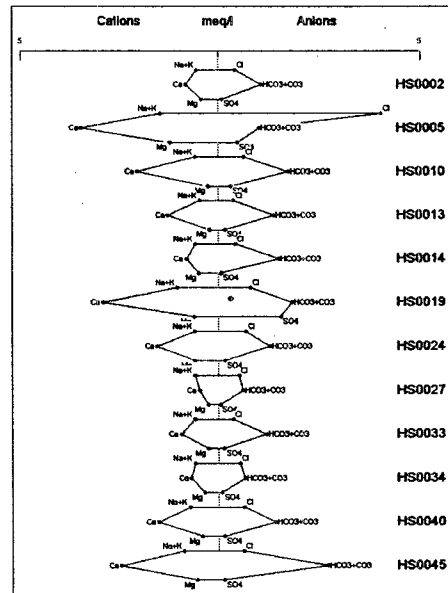
동진면 층적지하수



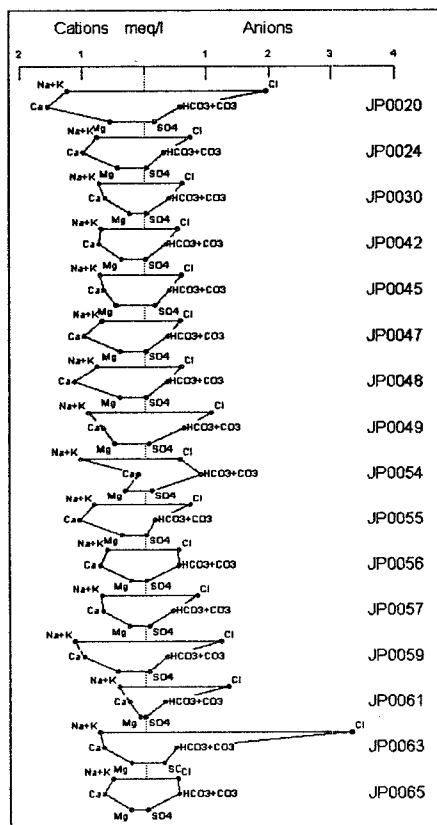
동진면 암반지하수



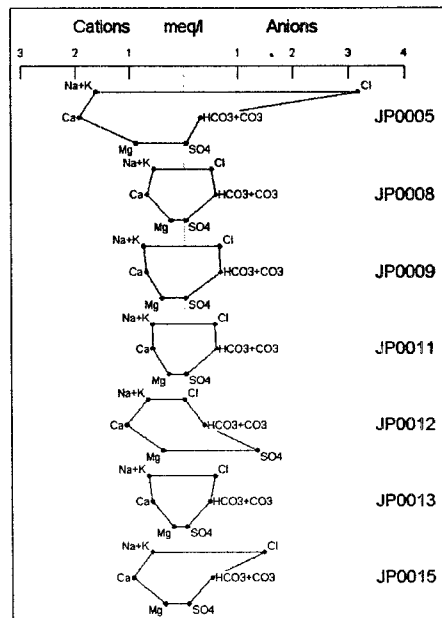
하서면 충적지하수



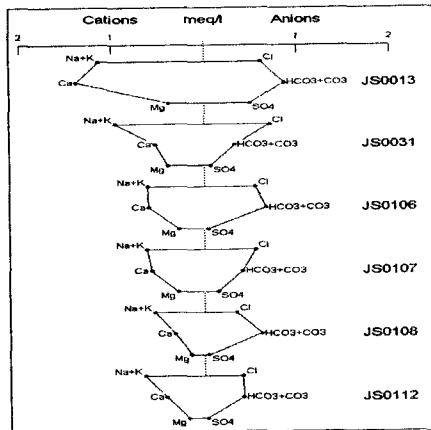
하서면 암반지하수



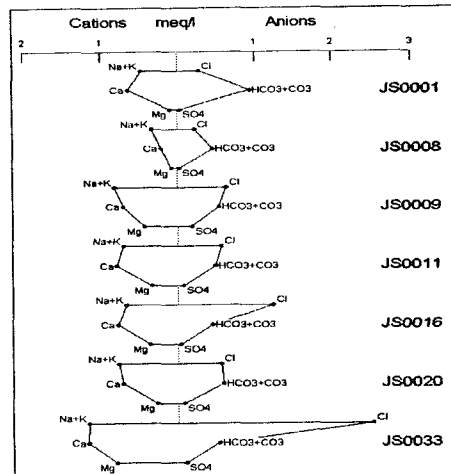
줄포면 충적지하수



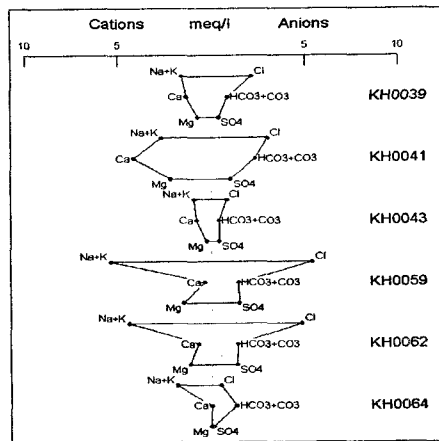
줄포면 암반지하수



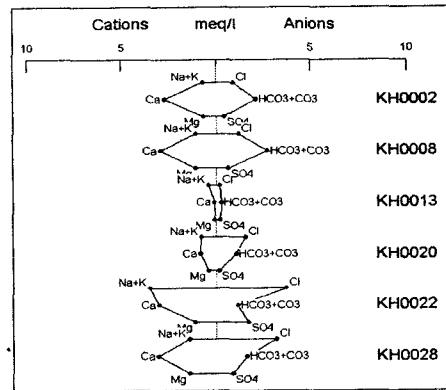
주산면 충적지하수 Stiff Diagram



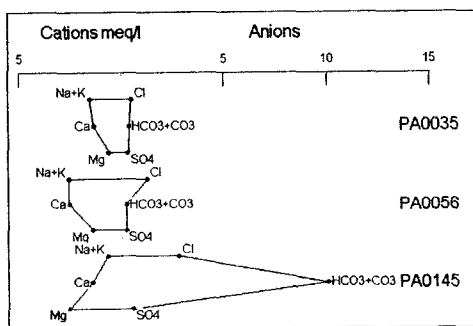
주산면 암반지하수 Stiff Diagram



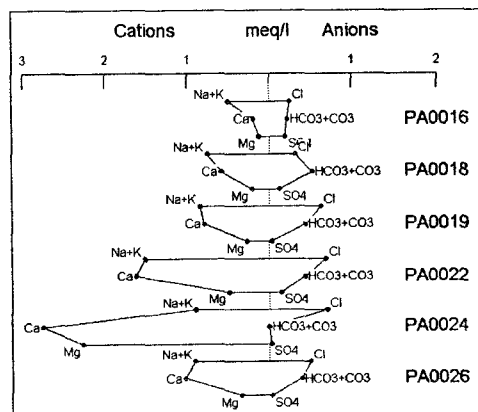
계화면 충적지하수 Stiff Diagram



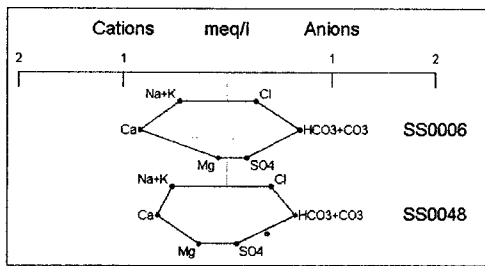
계화면 암반지하수 Stiff Diagram



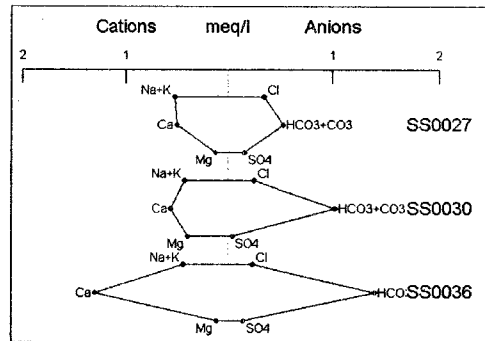
부안읍 충적지하수 Stiff Diagram



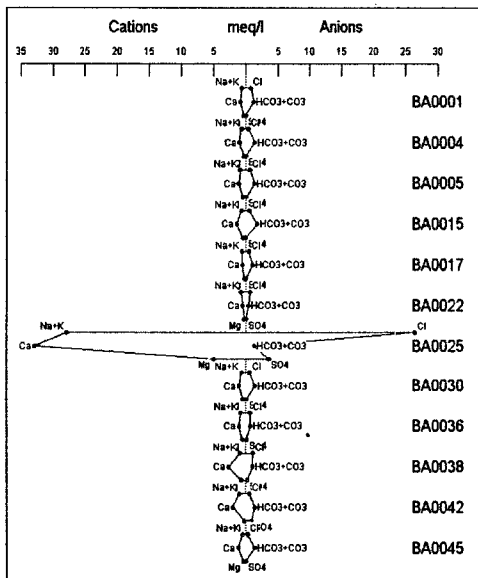
부안읍 암반지하수 Stiff Diagram



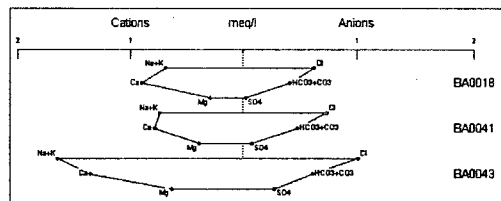
상서면 총적지하수 Stiff Diagram



상서면 암반지하수 Stiff Diagram



보안면 총적지하수



보안면 암반지하수

<부록 4-4> 양,음이온 분석결과

관정공번	대수층	소유역	심도	지질	해안거리	읍면	동리	번지	pH	EC (uS/cm)	TDS (mg/l)	Na (mg/l)	K (mg/l)	Ca (mg/l)	Mg (mg/l)	SiO2 (mg/l)	Cl (mg/l)	HCO3 (mg/l)	SO4 (mg/l)	NO3 (mg/l)
BG0366	암반	1	105	Jgr	4,250	동진면	봉황리	287-1	6.93	140	74	14.5	0.1	9.3	2.0	14.0	17.1	21.5	5.9	30.5
BG0380	암반	1	105	Qa	4,590	동진면	장동리	성근	6.93	241	128	16.5	0.1	15.5	6.9	27.6	53.8	40.3	3.2	1.9
BG0002	암반	1	50	Kav	910	계화면	계화리	6	6.96	372	197	16.1	0.0	54.9	8.5	20.6	32.2	129.1	20.3	34.8
BG0008	암반	1	80	Kav	640	계화면	계화리	542-3	7.39	443	238	25.4	0.1	58.7	13.2	22.5	41.8	167.5	31.5	48.9
BG0013	암반	1	100	Jgr	4,030	계화면	창북리	778	7.72	74	40	9.3	0.0	2.2	0.8	6.3	6.4	16.5	10.8	2.6
BG5396	암반	2	100	Jgr	6,950	행안면	신기리	24	6.97	134	72	12.4	0.1	7.0	2.3	3.8	15.7	20.0	12.5	9.5
BG5405	암반	2	60	Qa	9,290	행안면	진동리	479-3	6.97	102	54	11.2	0.1	5.9	1.9	27.4	15.9	27.5	1.3	10.2
BG4897	암반	2	104	Jgr	690	하서면	백련리	567-1	6.88	151	81	12.3	0.1	16.2	5.1	26.8	15.5	66.3	5.0	4.5
BG4900	암반	2	100	Qa	740	하서면	백련리	550-1	6.25	666	355	33.3	0.2	69.4	14.6	37.2	143.4	63.2	23.3	84.8
BG4905	암반	2	111		300	하서면	장신리	평지	7.89	284	150	13.2	0.1	40.9	3.0	23.7	23.0	107.1	15.4	n.d.
BG4908	암반	2	100	Qa	1,050	하서면	장신리	2193	7.70	187	99	10.7	0.0	25.4	2.6	22.9	13.9	85.1	8.6	2.1
BG4909	암반	2	70	Jgr	1,170	하서면	장신리	1331	7.14	168	90	13.2	0.1	15.9	5.9	38.9	15.5	93.4	3.9	3.0
BG4914	암반	2	115	Qa	500	하서면	장신리	장신	7.26	445	236	23.5	0.1	58.2	7.3	27.5	28.8	112.6	75.8	11.5
BG4919	암반	2	100	Jgr	2,050	하서면	신성리	219-9	7.21	263	139	13.5	0.1	30.8	7.1	21.1	24.9	79.6	8.3	20.0
BG4922	암반	2	100	Jgr	3,010	하서면	청호리	계곡	6.20	227	165	13.4	0.1	9.5	3.0	28.1	18.8	38.4	2.9	7.3
BG4928	암반	2	100	Kav	2,980	하서면	백련리	대광	6.99	209	109	13.3	0.1	18.5	2.9	24.4	13.6	74.1	7.4	9.7
BG4929	암반	2	70	Jgr	3,330	하서면	석상리		7.57	194	174	13.2	0.1	13.7	4.1	28.9	19.4	41.2	4.9	20.3
BG4932	암반	2	100	Jgr	1,460	하서면	백련리	삼산	7.85	265	141	16.3	0.1	30.1	4.9	30.5	23.3	87.9	7.8	2.9
BG4936	암반	2	20	Kav	4,780	하서면	석상리		7.45	394	179	19.9	0.1	49.1	6.5	24.5	22.7	167.5	7.4	9.9
BG3484	암반	2	100	Jgr	9,860	주산면	갈촌리	317-2	7.94	127	66	10.8	0.0	12.7	1.1	20.8	9.9	57.5	1.6	n.d.
BG3491	암반	2	100	Jgr	7,570	주산면	소산리	757-9	7.04	709	37	7.6	0.0	4.2	0.9	35.3	7.9	27.5	1.3	1.9
BG3492	암반	2	100	Jgr	7,760	주산면	동장리	373	6.45	239	127	18.7	0.1	14.1	5.2	34.2	22.3	32.5	9.1	52.7
BG3494	암반	2	120	Jgr	10,550	주산면	둔계	156	6.20	204	108	15.9	0.0	15.8	4.0	24.4	20.1	30.0	3.6	47.7
BG3498	암반	2	88	Jgr	10,550	주산면	소주리	729-8	6.69	204	110	15.4	0.1	15.4	4.3	28.0	43.7	27.5	1.8	15.4
BG3502	암반	2	62	Qa	6,490	주산면	사산리	729-3	6.02	178	93	17.6	0.0	14.3	3.2	29.8	19.8	35.7	4.0	38.3
BG3514	암반	2	55	Qa	10,800	주산면	덕림리	인천	6.97	342	182	26.4	0.1	23.2	9.7	31.9	89.5	32.5	4.7	14.9
BG0020	암반	2	130	Kav	840	계화면	의북리	456-15	6.87	217	108	17.8	0.1	16.8	4.7	38.2	55.4	65.9	7.7	10.8
BG0022	암반	2	100		540	계화면	의북리	334	8.34	627	332	80.7	0.2	60.3	13.5	28.0	132.8	71.4	82.7	28.0
BG0028	암반	2	80	Qa	1,120	계화면	의북리	456-13	6.62	628	333	32.6	0.1	61.5	17.3	29.4	114.0	98.8	41.6	59.7
BG3292	암반	2	100	Kav	5,140	상서면	통장리	수련	6.98	137	74	11.5	0.1	14.2	2.6	21.6	12.7	47.5	6.1	9.6
BG3294	암반	2	71	Kav	6,140	상서면	장동리	473	7.46	169	90	12.8	0.1	23.9	4.3	22.1	12.5	89.3	4.6	1.9
BG3307	암반	2	115	Kav	8,260	상서면	감교리	351-2	6.93	137	74	13.8	0.1	18.3	2.8	28.9	14.0	53.6	8.7	10.4
BG3308	암반	2	130	Kav	8,060	상서면	감교리	448	7.67	123	66	11.9	0.1	10.0	1.5	21.1	12.4	32.5	7.6	9.7
BG3311	암반	2	100	Qa	8,840	상서면	감교리		7.63	142	74	9.7	0.1	11.2	4.8	34.7	8.9	62.5	1.9	3.5
BG3317	암반	2	180	Kav	8,800	상서면	감교리	914	8.05	170	92	10.0	0.1	26.1	1.4	24.3	8.5	85.1	7.0	1.2
BG1951	암반	3	106	Kav	1,850	변산면	지서리	518	6.73	210	112	16.6	0.1	23.9	3.0	30.1	18.8	62.6	5.0	28.6
BG1953	암반	3	150	Kav	1,700	변산면	지서리	106-3	6.54	507	269	33.2	0.1	45.3	9.7	32.7	37.9	39.8	10.2	113.5
BG1954	암반	3	128	Kav	2,540	변산면	운산리	159-5	6.07	258	135	15.7	0.2	22.1	6.7	8.9	22.1	34.1	23.8	47.0
BG1956	암반	3	100	Kav	3,510	변산면	운산리	운산	7.13	217	115	15.8	0.0	28.1	1.9	25.6	12.4	68.2	30.2	8.7
BG1962	암반	3	70	Kav	440	변산면	대항리	196-4	7.24	269	143	23.2	0.1	22.2	4.3	0.1	42.2	79.6	9.3	n.d.
BG3282	암반	3	80	Kav	6,980	상서면	청림리	627	6.40	89	48	7.9	0.1	7.8	1.5	14.9	8.5	27.5	6.8	6.1
BG3300	암반	2	100	Kav	7,560	상서면	용서리	지석	6.27	159	85	16.2	0.1	11.2	3.5	33.5	22.7	32.5	2.5	11.6

<부록 4-4> 양,음이온 분석결과

F (mg/l)	Al (ug/l)	As (ug/l)	Ba (ug/l)	Cd (ug/l)	Cr (ug/l)	Cu (ug/l)	Fe (ug/l)	Li (ug/l)	Mn (ug/l)	Ni (ug/l)	Pb (ug/l)	Se (ug/l)	Sr (ug/l)	Zn (ug/l)	Br (mg/l)	NO2 (mg/l)	PO4 (mg/l)	SI (mg/l)
n.d.	n.d.	n.d.	70.100	n.d.	n.d.	1.892	n.d.	15.770	23.610	n.d.	3.537	82.880	152.300	506.300	n.d.	n.d.	n.d.	6.530
n.d.	n.d.	n.d.	397.900	n.d.	n.d.	5.199	3.372	14.350	22.170	2.493	2.038	85.530	426.600	198.900	1.318	n.d.	n.d.	12.890
n.d.	n.d.	n.d.	354.700	n.d.	n.d.	1.629	103.100	16.920	12.380	n.d.	n.d.	67.570	1040.000	16.820	n.d.	n.d.	n.d.	9.633
n.d.	n.d.	n.d.	266.500	n.d.	n.d.	0.366	129.700	15.030	12.520	n.d.	n.d.	65.930	883.400	53.870	n.d.	n.d.	n.d.	10.515
n.d.	14.780	n.d.	7.489	n.d.	n.d.	n.d.	89.820	13.500	13.250	n.d.	0.704	65.930	22.540	56.180	n.d.	n.d.	n.d.	2.934
n.d.	9.928	n.d.	33.680	n.d.	n.d.	2.834	9.614	15.210	15.270	n.d.	2.979	n.d.	82.900	58.790	n.d.	n.d.	n.d.	1.789
0.9	0.076	n.d.	72.100	n.d.	n.d.	3.792	n.d.	20.130	14.430	1.138	2.216	n.d.	110.700	1388.000	n.d.	n.d.	n.d.	12.800
0.5	0.630	n.d.	15.230	n.d.	n.d.	n.d.	27.650	19.820	36.940	n.d.	1.727	n.d.	104.900	507.100	n.d.	n.d.	n.d.	12.535
0.1	n.d.	n.d.	157.900	n.d.	0.769	2.679	175.200	19.210	16.970	4.453	3.251	n.d.	985.700	n.d.	1.390	n.d.	n.d.	17.370
0.3	0.989	3.787	94.230	n.d.	n.d.	0.024	89.220	21.030	19.930	n.d.	3.119	n.d.	1658.000	21.680	n.d.	n.d.	n.d.	11.064
0.5	0.741	2.401	1.061	n.d.	n.d.	0.194	37.740	18.270	12.300	n.d.	2.127	n.d.	95.770	634.500	n.d.	n.d.	n.d.	10.720
0.1	0.626	0.134	6.456	n.d.	n.d.	0.749	0.220	14.450	12.150	n.d.	4.711	n.d.	122.200	83.640	n.d.	n.d.	n.d.	18.204
0.6	1.355	1.223	66.760	n.d.	n.d.	2.169	151.000	23.220	13.650	41.960	1.802	n.d.	971.600	35.150	1.235	n.d.	n.d.	12.848
n.d.	2.437	1.319	34.780	n.d.	0.681	5.803	52.560	19.130	21.450	14.070	2.184	n.d.	213.600	67.230	n.d.	n.d.	n.d.	9.848
n.d.	1.434	n.d.	9.695	n.d.	0.349	2.755	n.d.	15.930	12.250	n.d.	0.151	n.d.	95.710	28.800	n.d.	n.d.	n.d.	13.148
0.5	5.209	0.008	12.990	n.d.	n.d.	5.574	23.610	20.570	13.730	2.922	0.431	n.d.	97.390	64.740	n.d.	n.d.	n.d.	11.388
0.2	0.164	0.875	4.495	n.d.	n.d.	2.752	1.013	23.690	11.850	n.d.	0.274	n.d.	127.500	638.000	n.d.	n.d.	n.d.	13.529
0.2	0.483	1.023	26.360	n.d.	n.d.	0.042	45.580	21.970	11.840	n.d.	0.170	n.d.	610.500	35.960	1.233	n.d.	n.d.	14.242
0.0	n.d.	n.d.	31.070	n.d.	n.d.	1.877	99.670	33.780	14.540	0.347	0.047	n.d.	633.700	965.800	n.d.	n.d.	n.d.	11.439
0.5	0.735	n.d.	15.190	n.d.	n.d.	0.600	35.480	17.930	22.910	0.151	0.692	29.110	105.700	365.500	n.d.	n.d.	n.d.	9.710
0.8	0.061	n.d.	47.040	n.d.	n.d.	0.327	30.730	15.660	14.640	n.d.	n.d.	28.740	65.620	2074.000	n.d.	n.d.	n.d.	16.484
n.d.	n.d.	n.d.	262.000	n.d.	n.d.	1.056	3.130	16.920	32.940	0.240	0.306	36.220	425.400	n.d.	1.215	n.d.	n.d.	15.999
0.1	n.d.	n.d.	85.020	n.d.	n.d.	3.090	8.987	16.940	29.790	0.661	n.d.	38.950	210.800	382.000	n.d.	0.561	n.d.	11.392
0.2	n.d.	n.d.	97.850	n.d.	n.d.	0.696	4.653	18.920	19.450	1.038	n.d.	48.250	208.400	170.800	1.251	n.d.	n.d.	13.094
0.8	n.d.	n.d.	40.930	n.d.	n.d.	0.029	4.725	15.180	12.700	n.d.	n.d.	50.340	190.400	20.550	1.199	n.d.	n.d.	13.933
0.2	n.d.	n.d.	389.700	n.d.	n.d.	2.766	31.840	20.840	12.830	n.d.	n.d.	50.250	658.600	44.470	1.343	n.d.	n.d.	14.916
n.d.	1.920	n.d.	16.870	n.d.	n.d.	0.291	n.d.	15.400	15.110	n.d.	n.d.	66.660	170.800	9585.000	n.d.	n.d.	n.d.	17.860
n.d.	0.779	0.164	47.030	n.d.	0.451	1.252	122.000	18.070	12.330	n.d.	n.d.	65.750	611.800	62.760	n.d.	n.d.	n.d.	13.106
n.d.	n.d.	n.d.	114.100	n.d.	0.301	0.959	128.400	16.150	48.110	3.904	n.d.	74.770	1159.000	n.d.	n.d.	n.d.	n.d.	13.760
n.d.	n.d.	n.d.	6.188	n.d.	n.d.	n.d.	0.666	15.140	22.500	2.199	n.d.	82.970	64.040	92.420	n.d.	n.d.	n.d.	10.094
0.1	n.d.	n.d.	19.440	n.d.	n.d.	n.d.	31.250	22.200	24.130	n.d.	n.d.	82.970	126.100	75.090	n.d.	n.d.	n.d.	10.353
n.d.	0.115	n.d.	4.235	n.d.	n.d.	0.029	10.620	18.330	12.570	n.d.	n.d.	79.240	78.690	22.240	n.d.	n.d.	n.d.	13.505
n.d.	n.d.	n.d.	11.490	n.d.	n.d.	3.615	0.424	14.580	19.970	n.d.	n.d.	81.420	109.000	6279.000	n.d.	n.d.	n.d.	9.881
0.1	n.d.	n.d.	16.270	n.d.	n.d.	n.d.	n.d.	16.600	12.190	n.d.	n.d.	86.340	127.800	65.660	n.d.	n.d.	n.d.	16.219
0.3	n.d.	n.d.	4.048	n.d.	n.d.	n.d.	19.600	23.860	12.090	n.d.	n.d.	90.360	146.200	9.761	n.d.	n.d.	n.d.	11.342
0.0	0.587	n.d.	4.387	n.d.	n.d.	4.901	7.662	22.240	12.000	n.d.	2.926	n.d.	116.200	46.410	n.d.	n.d.	n.d.	14.070
0.1	1.018	n.d.	23.690	n.d.	n.d.	1.724	82.440	29.870	20.420	2.201	2.158	n.d.	395.400	44.110	1.257	n.d.	n.d.	15.300
n.d.	0.275	n.d.	96.180	n.d.	n.d.	0.744	14.640	16.080	22.320	n.d.	2.579	n.d.	144.200	156.600	1.232	n.d.	n.d.	4.162
0.2	1.484	5.343	1.431	n.d.	n.d.	1.232	14.710	59.380	23.650	n.d.	3.265	n.d.	179.800	5.609	n.d.	n.d.	n.d.	11.970
n.d.	0.466	n.d.	16.570	n.d.	n.d.	0.373	29.300	25.830	403.300	n.d.	3.293	n.d.	135.600	461.200	1.220	n.d.	n.d.	0.026
n.d.	0.927	n.d.	10.080	n.d.	n.d.	n.d.	n.d.	13.830	25.460	0.285	n.d.	78.600	44.070	597.300	n.d.	n.d.	n.d.	6.943
n.d.	n.d.	n.d.	115.800	n.d.	n.d.	1.226	n.d.	14.520	17.100	n.d.	n.d.	83.060	126.400	530.900	n.d.	n.d.	n.d.	15.678

<부록 4-4> 양, 음이온 분석결과

관정공번	대수층	소유역	심도	지질	해안거리	읍면	동리	번지	pH	EC (uS/cm)	TDS (mg/l)	Na (mg/l)	K (mg/l)	Ca (mg/l)	Mg (mg/l)	SiO2 (mg/l)	Cl (mg/l)	HCO3 (mg/l)	SO4 (mg/l)	NO3 (mg/l)
BG1958	암반	4	77	Kav	560	변산면	운산리	401-2	5.18	626	344	59.5	0.2	23.3	15.8	34.3	166.5	14.2	6.3	74.3
BG1959	암반	4	100	Kav	900	변산면	운산리	343-1	6.96	159	85	14.4	0.0	10.6	4.2	30.5	19.3	34.1	4.8	23.1
BG1965	암반	4	106	Kav	460	변산면	마포리	635-13	7.22	216	233	15.3	0.2	18.9	10.7	7.4	25.0	39.8	17.0	36.3
BG1966	암반	4	80	Kav	3,040	변산면	마포리	산68-1	6.68	113	128	12.1	0.3	8.8	5.8	6.5	23.2	28.4	14.3	8.5
BG1968	암반	4	100	Kav	1,260	변산면	마포리	4275	6.68	113	128	18.0	0.1	27.6	1.7	33.2	21.6	85.3	5.8	11.5
BG1969	암반	4	135	Kav	3,290	변산면	마포리	63-2	6.84	179	197	9.5	0.1	5.0	1.8	17.7	14.1	28.4	3.9	2.8
BG1970	암반	4	103	Kav	4,140	변산면	마포리	280	6.46	95	101	8.5	0.1	2.9	1.2	16.2	12.6	22.7	2.5	3.2
BG1971	암반	4	130	Kav	660	변산면	격포리	217-7	7.28	5920	3300	84.0	0.1	87.7	8.0	23.0	177.4	125.1	85.8	n.d.
BG1973	암반	4	95	Kav	300	변산면	격포리	57-2	7.12	162	85	15.0	0.0	18.7	1.6	26.5	14.4	71.1	4.1	10.8
BG1974	암반	4	70	Kgp	470	변산면	격포리	421-20	7.68	1750	872	65.8	0.1	199.7	12.5	15.8	371.9	122.3	42.9	11.8
BG1979	암반	4	121		290	변산면	격포리	129	7.47	256	124	59.3	0.3	78.4	28.0	4.4	84.9	221.8	56.1	97.8
BG1980	암반	4	100	Kav	270	변산면	도청리		7.95	215	115	29.1	0.0	23.8	0.8	14.4	21.4	96.7	5.8	1.4
BG2043	암반	5	70	Kav	1,560	보안면	우동리	758-1	7.50	188	100	14.0	0.1	16.1	3.7	44.8	28.2	77.9	3.3	n.d.
BG2046	암반	5	80	Kav	790	보안면	신북리	648	6.80	221	118	14.2	0.0	19.7	2.9	37.7	15.7	85.9	2.8	2.2
BG2047	암반	5	80		840	보안면	신북리	667-7	6.73	232	124	18.8	0.1	21.5	5.4	33.0	23.9	84.2	4.4	20.1
BG2057	암반	5	100		460	보안면	하입석리	12-6	6.70	215	116	15.2	0.0	27.6	5.4	12.6	20.5	109.7	2.2	n.d.
BG2059	암반	5	154		5,000	보안면	상림리	741	6.76	153	82	13.1	0.1	10.2	2.4	35.4	18.2	64.4	1.7	5.0
BG2064	암반	5	80		1,080	보안면	유천리	1219	6.19	162	87	16.3	0.1	9.7	2.9	38.6	24.3	26.8	3.0	8.8
BG2067	암반	5	170	Kav	1,180	보안면	신북리	종곡	7.17	5530	3000	641.0	0.7	659.0	60.6	12.3	935.7	80.5	171.5	n.d.
BG2072	암반	5	100		2,990	보안면	남포리	산127-1	6.72	219	116	15.0	0.1	20.7	5.0	32.6	21.6	85.9	5.4	n.d.
BG2078	암반	5	100	Jgr	6,600	보안면	부곡리	성산	5.85	175	93	17.5	0.1	20.3	6.1	38.6	24.9	45.6	8.0	32.6
BG2080	암반	5	100	Jgr	3,220	보안면	남포리	339-16	7.06	392	208	20.5	0.1	53.0	7.8	18.2	40.2	67.1	13.6	139.9
BG2084	암반	5	130		4,570	보안면	상입석리		7.18	340	181	22.8	0.0	39.2	2.7	17.7	21.7	88.6	46.1	28.3
BG2087	암반	5	70	Jgr	4,830	보안면	남포리	129-1	7.00	165	87	9.8	0.0	22.6	4.0	19.7	10.7	89.3	3.7	n.d.
BG2089	암반	5	72	Jgr	3,670	보안면	하입석리	1000	6.17	160	85	13.4	0.1	12.1	3.0	23.6	19.5	32.2	1.6	29.6
BG3986	암반	5	70	Jgr	3,100	줄포면	신리	신정마을	5.68	552	293	37.2	0.2	38.7	10.7	21.0	112.4	19.2	2.1	119.5
BG3989	암반	5	100	Jgr	3,670	줄포면	난산리	복상	7.22	147	78	12.7	0.1	13.7	2.9	24.3	18.0	35.7	1.5	26.4
BG3990	암반	5	80	Jgr	3,580	줄포면	신리	300	7.23	206	109	17.2	0.1	14.0	5.0	16.5	23.1	40.8	1.3	42.0
BG3992	암반	5	80	Jgr	5,280	줄포면	파산리	86	6.41	173	91	13.4	0.1	11.8	3.5	21.8	19.9	35.7	1.5	19.5
BG3993	암반	5	70	Jgr	2,040	줄포면	장동리	911	6.45	241	128	15.5	0.1	21.4	4.9	19.7	0.1	22.0	64.0	22.2
BG3994	암반	5	80	Jgr	1,550	줄포면	장동리	각동	6.04	139	74	15.2	0.1	12.1	2.5	26.5	19.7	28.1	1.7	29.2
BG3996	암반	5	104		320	줄포면	줄포리	1034-5	6.21	198	105	13.9	0.1	19.2	4.5	26.5	51.5	30.2	2.9	0.9
BG4736	암반	6	75	Qa	440	진서면	진서리	1089-4	5.88	204	108	19.1	0.1	12.2	4.9	22.2	37.8	34.9	4.1	15.0
BG4737	층적	6	10	Kav	1,060	진서면	석포리		7.72	148	79	11.7	0.1	18.9	2.0	27.4	21.7	26.8	5.4	9.1
BG4739	암반	6	110	Kav	1,190	진서면	석포리	101	6.72	217	110	10.6	0.0	20.4	3.7	19.1	13.1	71.4	3.0	8.0
BG4742	암반	6	100	Kav	2,030	진서면	석포리	465	6.17	117	62	12.7	0.2	6.8	2.1	22.6	15.1	25.5	6.0	20.0
BG4743	층적	6	38	Kav	1,990	진서면	석포리	428-5	5.48	212	113	12.6	0.3	14.1	5.4	6.6	21.4	21.5	15.5	46.7
BG4744	암반	6	103	Kav	2,520	진서면	석포리		6.88	160	85	14.2	0.1	17.9	0.6	23.3	11.9	80.5	n.d.	4.1
BG4745	암반	6	140	Kav	1,280	진서면	석포리	537-1	7.16	164	87	12.3	0.1	17.4	1.0	25.7	13.0	64.4	5.5	11.5
BG4746	암반	6	154	Kav	810	진서면	운호리	447	8.83	90	47	11.4	0.1	7.6	1.1	0.0	12.4	43.4	n.d.	n.d.
BG4748	암반	6	120	Kav	1,190	진서면	운호리	100-3	5.69	93	50	8.7	0.1	6.9	2.4	10.1	8.9	28.1	8.1	8.7
BG4749	암반	6	154	Kav	1,620	진서면	운호리	산10-1	7.54	105	58	12.3	0.1	6.5	1.1	19.8	12.2	32.2	2.9	8.5

<부록 4-4> 양,음이온 분석결과

F (mg/l)	Al (ug/l)	As (ug/l)	Ba (ug/l)	Cd (ug/l)	Cr (ug/l)	Cu (ug/l)	Fe (ug/l)	Li (ug/l)	Mn (ug/l)	Ni (ug/l)	Pb (ug/l)	Se (ug/l)	Sr (ug/l)	Zn (ug/l)	Br (mg/l)	NO2 (mg/l)	PO4 (mg/l)	SI (mg/l)
0.1	24.830	n.d.	876.700	2.004	0.877	14.920	33.590	18.820	n.d.	13.130	4.708	n.d.	221.700	158.000	1.429	n.d.	n.d.	16.040
0.6	14.720	1.431	16.980	n.d.	n.d.	2.257	n.d.	15.030	94.850	n.d.	2.463	n.d.	71.390	68.960	n.d.	n.d.	n.d.	14.280
0.4	6.094	n.d.	95.270	n.d.	n.d.	0.901	19.140	13.560	20.050	n.d.	3.715	n.d.	82.880	26.290	1.220	n.d.	n.d.	3.475
n.d.	0.514	n.d.	38.670	n.d.	n.d.	1.599	n.d.	13.910	83.240	3.393	2.766	n.d.	62.280	741.200	1.207	0.539	n.d.	3.053
0.1	0.771	n.d.	3.537	n.d.	0.293	8.563	31.600	22.530	13.160	19.580	3.841	n.d.	133.100	76.670	1.212	n.d.	n.d.	15.520
n.d.	0.896	n.d.	23.520	n.d.	n.d.	1.853	n.d.	14.500	31.540	0.420	3.241	n.d.	50.150	340.300	n.d.	n.d.	n.d.	8.290
n.d.	0.224	n.d.	65.970	n.d.	n.d.	n.d.	n.d.	13.700	24.330	n.d.	1.095	n.d.	33.430	3100.000	n.d.	n.d.	n.d.	7.570
0.0	3.144	20.520	50.130	n.d.	1.731	6.607	211.100	132.100	740.000	0.662	9.243	n.d.	1595.000	3035.000	2.726	n.d.	n.d.	10.760
0.2	2.458	n.d.	3.634	n.d.	0.397	7.410	1.663	25.820	13.430	24.340	3.399	n.d.	93.030	877.300	n.d.	n.d.	n.d.	12.390
n.d.	0.156	0.984	8.988	n.d.	3.296	1.583	646.000	544.600	13.640	0.097	1.916	n.d.	2705.000	170.100	12.270	n.d.	n.d.	7.390
0.1	6.618	0.909	61.560	n.d.	n.d.	2.936	203.600	14.620	49.150	n.d.	5.243	n.d.	205.900	14.440	1.489	n.d.	n.d.	2.055
0.5	0.858	n.d.	n.d.	n.d.	n.d.	0.611	51.420	68.830	13.170	14.330	2.836	n.d.	431.600	2.899	n.d.	n.d.	n.d.	6.740
0.1	3.872	1.580	24.910	0.657	1.281	4.077	14.230	25.620	13.720	0.922	6.306	n.d.	147.500	36.090	1.224	n.d.	n.d.	20.945
0.3	12.140	n.d.	7.610	n.d.	n.d.	0.865	26.720	23.740	12.110	6.045	3.975	n.d.	145.600	13.750	n.d.	n.d.	n.d.	17.609
0.2	2.643	n.d.	169.500	n.d.	n.d.	n.d.	20.920	18.690	31.000	3.022	1.945	n.d.	394.900	n.d.	1.230	n.d.	n.d.	15.436
0.2	2.977	n.d.	91.720	n.d.	n.d.	n.d.	171.300	19.660	99.680	n.d.	2.458	n.d.	201.700	6718.000	1.229	n.d.	n.d.	5.893
0.7	1.067	n.d.	112.800	0.750	n.d.	n.d.	n.d.	17.030	22.770	n.d.	1.702	0.583	141.400	n.d.	n.d.	n.d.	n.d.	16.562
0.1	2.545	n.d.	112.100	n.d.	0.105	1.955	n.d.	20.990	13.990	n.d.	2.342	n.d.	139.100	406.400	1.211	n.d.	n.d.	18.057
0.2	1.784	5.351	437.800	n.d.	12.130	20.800	2469.000	1421.000	66.870	2.142	4.330	9.547	n.d.	933.400	29.040	n.d.	n.d.	5.770
0.2	0.940	n.d.	22.190	n.d.	n.d.	28.940	13.660	24.220	775.100	0.104	3.666	0.206	398.500	2003.000	1.204	n.d.	n.d.	15.259
0.4	1.488	n.d.	170.300	n.d.	n.d.	5.768	3.334	16.260	12.940	0.111	3.543	n.d.	515.000	83.460	1.203	n.d.	n.d.	18.050
0.8	3.785	n.d.	110.700	n.d.	n.d.	1.137	199.700	21.940	23.810	n.d.	2.563	n.d.	841.800	1684.000	1.200	n.d.	n.d.	8.510
1.5	2.535	n.d.	84.330	n.d.	n.d.	1.031	86.840	32.200	28.450	5.497	n.d.	n.d.	881.200	n.d.	n.d.	n.d.	n.d.	8.260
0.6	3.494	n.d.	16.390	n.d.	n.d.	33.350	9.898	16.560	11.960	0.052	4.466	0.395	82.560	169.400	n.d.	n.d.	n.d.	9.190
0.1	0.831	n.d.	17.140	n.d.	n.d.	2.106	n.d.	18.890	12.200	n.d.	3.404	n.d.	170.400	11.500	1.204	n.d.	n.d.	11.030
n.d.	0.469	6.001	1264.000	n.d.	0.452	17.390	84.080	15.440	12.600	n.d.	0.939	n.d.	1068.000	26.430	1.217	n.d.	n.d.	9.820
0.6	0.468	n.d.	49.840	n.d.	n.d.	0.320	n.d.	18.800	12.540	n.d.	0.377	n.d.	151.200	579.000	n.d.	n.d.	n.d.	11.340
n.d.	1.182	n.d.	208.700	n.d.	n.d.	109.900	12.760	17.080	30.950	3.352	1.155	n.d.	199.500	n.d.	n.d.	n.d.	n.d.	7.700
n.d.	n.d.	n.d.	39.610	n.d.	n.d.	1.496	n.d.	18.580	14.630	n.d.	0.148	n.d.	166.200	599.100	n.d.	n.d.	n.d.	10.180
n.d.	0.199	n.d.	121.800	n.d.	n.d.	n.d.	16.490	18.880	12.650	n.d.	0.115	n.d.	458.500	328.700	1.827	n.d.	n.d.	9.200
0.0	1.186	n.d.	46.320	n.d.	n.d.	1.040	n.d.	20.210	14.600	n.d.	0.836	n.d.	146.300	6.931	n.d.	n.d.	n.d.	12.370
n.d.	0.078	n.d.	173.100	n.d.	n.d.	n.d.	0.117	17.840	12.120	n.d.	0.450	n.d.	384.800	48.780	1.258	n.d.	n.d.	12.400
n.d.	1.709	n.d.	307.300	n.d.	0.308	9.300	14.210	19.880	19.760	1.603	3.409	n.d.	158.600	1211.000	n.d.	n.d.	n.d.	10.360
n.d.	0.623	n.d.	0.973	n.d.	n.d.	1.329	24.180	22.160	12.440	n.d.	4.737	2.265	85.870	208.600	n.d.	n.d.	n.d.	12.800
0.6	2.933	n.d.	26.930	n.d.	n.d.	22.780	25.040	18.120	12.490	0.749	3.513	4.639	104.300	300.000	n.d.	n.d.	n.d.	8.940
n.d.	1.764	n.d.	5.084	n.d.	n.d.	0.224	14.000	15.030	17.960	2.360	2.140	0.331	46.010	287.200	n.d.	n.d.	n.d.	10.570
n.d.	3.234	n.d.	64.890	n.d.	n.d.	3.236	20.730	14.360	22.160	0.064	1.825	0.595	63.670	27.450	n.d.	n.d.	n.d.	3.099
0.3	0.874	n.d.	0.985	n.d.	n.d.	17.430	51.790	55.170	13.890	n.d.	2.262	n.d.	142.200	660.300	n.d.	n.d.	n.d.	10.880
0.1	0.742	n.d.	0.636	n.d.	n.d.	2.095	17.310	44.440	12.080	n.d.	2.693	4.023	94.860	12.110	n.d.	n.d.	n.d.	11.990
0.7	1.282	n.d.	0.868	n.d.	n.d.	0.031	4.340	42.240	12.180	n.d.	3.766	n.d.	58.750	46.930	n.d.	n.d.	n.d.	0.015
n.d.	2.589	n.d.	14.520	n.d.	n.d.	1.022	n.d.	18.170	21.490	n.d.	2.430	n.d.	43.830	1137.000	n.d.	n.d.	n.d.	4.719
0.7	0.075	n.d.	3.485	n.d.	n.d.	0.504	n.d.	40.210	12.510	n.d.	2.482	n.d.	42.420	769.400	n.d.	n.d.	n.d.	9.260

<부록 4-4> 양,음이온 분석결과

관정공번	대수층	소유역	심도	지질	해안거리	읍면	동리	번지	pH	EC (uS/cm)	TDS (mg/l)	Na (mg/l)	K (mg/l)	Ca (mg/l)	Mg (mg/l)	SiO2 (mg/l)	Cl (mg/l)	HCO3 (mg/l)	SO4 (mg/l)	NO3 (mg/l)
BG4753	암반	6	120	Kav	680	진서면	운호리	작당	6.40	276	147	26.6	0.1	25.0	2.9	22.7	38.0	40.3	4.2	15.2
BG4754	암반	6	120	Kav	620	진서면	운호리	중마동	6.78	181	99	n.d.	0.03	47.0	2.2	34.7	18.4	128.9	3.7	7.8
BG4755	암반	6	100	Kav	1,440	진서면	운호리	380-11	7.09	177	95	n.d.	0.10	16.3	3.3	23.0	15.7	69.8	4.8	5.3
BG4759	암반	6	80	Kav	1,970	진서면	진서리	481-3	6.96	215	114	n.d.	0.10	25.6	3.4	20.9	12.5	85.9	9.9	13.1
BG4770	암반	6	100	Kav	380	진서면	운호리	소운호	6.89	279	148	n.d.	0.06	33.7	4.0	25.1	31.2	94.0	6.7	23.8
BG4773	암반	6	100	Kav	510	진서면	운호리	왕포	7.34	2390	1280	0.4	0.43	240.7	36.5	16.8	769.4	115.4	98.7	12.6
BG4774	암반	6	100	Kav	1,170	진서면	석포리	석포2리	6.01	177	93	0.5	0.14	14.6	4.4	8.1	11.7	51.0	16.7	25.5
BG4775	암반	6	100	Kav	1,110	진서면	석포리	용동	6.70	210	112	n.d.	0.06	14.2	2.8	32.3	18.8	96.7	3.4	8.0
BG0384	충적	1	105	Qa	4,450	동진면	당상리	당중	6.97	100	2500	n.d.	0.07	14.8	5.0	16.1	21.8	29.5	3.0	63.9
BG0391	충적	1	105	Qa	5,260	동진면	당상리		6.97	122	65	n.d.	0.09	7.3	1.4	20.5	19.5	32.2	2.1	3.2
BG0395	충적	1	105	Qa	4,230	동진면	당상리	당중	6.97	100	130	n.d.	0.07	20.7	6.1	25.5	52.8	43.0	5.1	20.1
BG0396	충적	1	105	Qa	2,910	동진면	증산리	증산	5.93	206	109	n.d.	0.07	17.6	3.7	28.7	43.0	38.3	1.7	29.3
BG0403	충적	1	105	Qa	3,890	동진면	증산리		6.97	141	75	n.d.	0.08	9.2	2.1	30.1	19.6	37.6	2.6	10.5
BG0406	충적	1	105	Qa	4,340	동진면	증산리		6.94	263	138	n.d.	0.08	19.6	5.7	21.9	34.2	26.8	6.6	72.5
BG0409	충적	1	105	Qa	3,390	동진면	증산리		6.97	228	121	n.d.	0.09	16.0	5.2	23.4	30.8	24.2	2.4	56.8
BG0413	충적	1	105	Qa	1,820	동진면	본덕리	죽림	6.97	334	178	n.d.	0.17	18.5	8.7	32.6	97.5	34.9	3.4	8.8
BG0414	충적	1	105	Qa	2,090	동진면	본덕리	죽림	6.41	164	87	n.d.	0.07	10.3	2.4	40.8	19.2	53.7	8.6	2.6
BG0416	충적	1	105	Jgr	2,530	동진면	본덕리	후산	6.92	545	290	n.d.	0.73	39.6	13.0	36.4	80.1	80.5	53.1	94.1
BG0418	충적	1	105	Jgr	3,770	동진면	내기리	신흥	6.92	102	55	0.2	0.08	2.1	1.7	27.9	15.6	32.2	2.6	1.1
BG0421	충적	1	105	Qa	4,060	동진면	장등리	반월	6.97	464	246	7.1	0.16	19.7	12.9	22.4	110.7	21.5	6.0	84.2
BG0038	충적	1	30	Qa	3,520	계화면	창북리	용정	5.92	363	192	n.d.	0.09	26.3	8.5	30.3	76.2	54.9	20.1	18.1
BG0040	충적	1	25	Jgr	4,320	계화면	창북리	용하	6.91	718	381	n.d.	0.22	83.7	26.3	20.9	106.8	142.8	50.2	131.0
BG0042	충적	1	18	Qa	3,530	계화면	창북리	화상	6.09	192	102	n.d.	0.06	15.5	3.2	28.6	29.1	24.7	19.4	23.0
BG0057	충적	1	25	Qa	1,870	계화면	양산리	새포산	6.13	797	423	n.d.	0.54	7.1	18.0	25.9	190.9	87.9	70.9	n.d.
BG0060	충적	1	15	Qa	2,240	계화면	양산리	새포산	6.95	649	345	0.1	0.26	13.8	14.0	22.6	170.6	85.1	65.2	1.0
BG0062	충적	1	2026	Qa	2,650	계화면	양산리	새포산	7.27	178	95	n.d.	0.06	0.4	0.3	29.3	17.2	79.6	4.1	1.0
BG5402	충적	2	30	Qa	7,420	행안면	신기리	42	6.97	275	146	n.d.	0.11	13.1	6.5	25.5	56.0	25.0	2.7	62.0
BG5404	충적	2	30	Qa	8,480	행안면	진동리	제내	6.97	345	183	0.4	0.18	17.7	11.3	28.9	81.2	35.0	6.7	33.6
BG5406	충적	2	20	Qa	4,820	행안면	역리	사산	5.43	555	297	0.3	0.11	50.8	16.5	20.9	40.2	23.0	7.9	260.7
BG5408	충적	2	18	Qa	5,510	행안면	역리	산정	6.93	221	117	n.d.	0.07	18.6	5.4	30.2	26.4	55.0	4.4	18.6
BG5409	충적	2	25	Qa	5,470	행안면	역리	옥여	6.93	204	108	0.9	0.06	15.4	3.0	29.4	20.7	32.5	11.2	24.4
BG5413	충적	2	26	Qa	6,010	행안면	삼간리	검암	6.93	876	467	n.d.	2.38	55.0	11.9	27.9	110.3	217.6	58.0	122.4
BG5418	충적	2	30	Qa	7,360	행안면	신기리		6.93	170	90	n.d.	0.09	6.9	3.6	26.8	22.6	30.0	4.4	15.7
BG5427	충적	2	18	Qa	7,740	행안면	신기리	안기	6.97	365	192	n.d.	0.11	16.4	11.6	26.5	81.3	52.5	19.6	17.1
BG5431	충적	2	0	Qa	8,140	행안면	대초리	새터	6.97	436	231	0.8	0.16	22.4	13.7	20.1	89.2	32.5	16.0	70.6
BG4941	충적	2	25	Kav	4,560	하서면	어름골		6.47	126	58	n.d.	0.12	7.1	3.6	14.3	15.4	16.5	n.d.	12.2
BG4943	충적	2	15	Jgr	4,390	하서면	석상리	석하	7.00	170	87	n.d.	0.08	8.3	2.3	31.1	11.9	32.9	2.3	5.9
BG4947	충적	2	35	Jgr	2,390	하서면	장신리	신송	5.65	203	109	0.8	0.04	8.0	3.7	21.7	7.6	32.9	n.d.	2.8
BG4954	충적	2	35	Jgr	1,160	하서면	장신리	복룡	6.41	286	151	n.d.	0.03	29.2	5.3	33.0	25.2	79.6	9.4	25.2
BG4958	충적	2	15		170	하서면	장신리	장신	6.70	254	134	n.d.	0.03	25.8	6.0	35.1	24.6	96.1	4.0	1.5
BG4960	충적	2	20		170	하서면	장신리	장원	6.27	349	183	n.d.	0.09	25.7	7.8	32.1	71.3	35.7	5.2	43.0
BG4969	충적	2	20	Jgr	3,160	하서면	침소리	농원	6.11	319	169	n.d.	0.0	23.8	6.8	25.2	25.8	22.0	6.5	140.5

<부록 4-4> 양,음이온 분석결과

F	Al	As	Ba	Cd	Cr	Cu	Fe	Li	Mn	Ni	Pb	Se	Sr	Zn	Br	NO2	PO4	SI
(mg/l)	(ug/l)	(ug/l)	(ug/l)	(ug/l)	(ug/l)	(ug/l)	(ug/l)	(ug/l)	(ug/l)	(ug/l)	(ug/l)	(ug/l)	(ug/l)	(ug/l)	(mg/l)	(mg/l)	(mg/l)	(mg/l)
n.d.	1.303	n.d.	9.308	n.d.	n.d.	3.984	44.200	24.060	15.620	26.590	1.268	3.320	400.600	99.740	n.d.	n.d.	n.d.	10.590
0.1	1.540	2.787	3.816	n.d.	n.d.	3.352	84.290	19.510	12.990	n.d.	3.353	n.d.	212.700	1208.000	n.d.	n.d.	n.d.	16.230
0.1	0.834	n.d.	4.575	n.d.	n.d.	1.648	15.380	19.620	12.440	n.d.	2.339	0.503	92.390	48.250	n.d.	n.d.	n.d.	10.760
0.2	2.646	n.d.	45.890	n.d.	n.d.	0.034	42.130	41.830	14.110	n.d.	1.546	n.d.	177.300	39.290	n.d.	n.d.	n.d.	9.760
n.d.	0.684	n.d.	2.715	n.d.	n.d.	3.173	68.360	21.860	12.320	n.d.	0.673	n.d.	173.500	20.610	n.d.	n.d.	n.d.	11.750
n.d.	1.388	1.907	23.660	n.d.	5.856	7.530	646.800	326.500	12.730	0.446	4.416	4.287	2596.000	0.731	13.180	n.d.	n.d.	7.840
n.d.	1.329	n.d.	34.480	n.d.	n.d.	2.817	16.520	33.300	18.970	0.525	0.942	n.d.	134.600	66.650	n.d.	n.d.	n.d.	3.789
2.2	1.410	n.d.	20.590	n.d.	n.d.	0.852	6.651	15.180	24.850	n.d.	10.620	2.001	125.400	n.d.	n.d.	1.960	n.d.	15.080
n.d.	0.537	n.d.	129.200	n.d.	n.d.	0.166	n.d.	17.040	12.610	n.d.	1.372	89.630	410.600	6.444	n.d.	n.d.	n.d.	7.520
n.d.	0.282	n.d.	37.630	n.d.	n.d.	n.d.	n.d.	15.680	12.620	n.d.	2.081	91.180	103.700	1.410	n.d.	n.d.	n.d.	9.570
n.d.	0.394	n.d.	215.700	n.d.	n.d.	2.537	6.803	15.550	18.100	n.d.	5.132	102.800	423.300	11.970	1.222	n.d.	n.d.	11.900
n.d.	n.d.	n.d.	107.400	n.d.	n.d.	n.d.	7.116	20.400	15.250	n.d.	1.473	85.430	428.500	7.296	1.225	n.d.	n.d.	13.430
n.d.	n.d.	n.d.	164.100	n.d.	n.d.	11.600	n.d.	16.600	17.640	n.d.	1.677	95.640	166.300	4.885	n.d.	n.d.	n.d.	14.080
0.3	0.379	n.d.	170.200	n.d.	n.d.	0.305	12.000	17.970	12.570	n.d.	2.974	87.800	468.100	5.895	n.d.	n.d.	n.d.	10.260
n.d.	0.621	n.d.	157.400	n.d.	n.d.	n.d.	n.d.	15.860	12.680	n.d.	1.762	91.080	426.900	3.395	n.d.	n.d.	n.d.	10.950
n.d.	n.d.	n.d.	582.200	n.d.	n.d.	0.898	23.800	15.430	12.250	n.d.	2.337	84.160	655.500	45.970	1.332	n.d.	n.d.	15.250
0.5	0.785	n.d.	187.600	n.d.	n.d.	0.805	n.d.	15.360	15.660	n.d.	2.165	99.110	159.200	7.735	n.d.	n.d.	n.d.	19.080
0.0	2.145	0.692	148.800	n.d.	n.d.	3.011	64.340	14.740	13.060	n.d.	2.270	93.550	384.900	23.220	1.410	n.d.	2.582	17.030
n.d.	0.236	n.d.	114.900	n.d.	n.d.	6.031	n.d.	14.000	40.530	0.240	34.780	99.110	56.950	228.900	n.d.	n.d.	n.d.	13.060
0.1	0.224	n.d.	588.400	n.d.	4.282	1.448	9.856	17.500	13.970	7.088	26.870	101.300	500.600	19.380	1.209	n.d.	n.d.	10.490
n.d.	n.d.	n.d.	157.300	n.d.	0.135	1.888	23.130	17.640	28.430	n.d.	n.d.	71.030	408.400	26.630	n.d.	n.d.	n.d.	14.179
n.d.	n.d.	n.d.	172.800	n.d.	0.399	1.445	198.400	18.720	13.310	n.d.	n.d.	73.680	1548.000	11.400	n.d.	n.d.	n.d.	9.770
n.d.	n.d.	n.d.	39.990	n.d.	n.d.	9.709	n.d.	15.130	13.220	n.d.	n.d.	73.400	195.000	6.210	n.d.	n.d.	n.d.	13.362
n.d.	0.278	n.d.	146.800	n.d.	1.204	4.747	n.d.	20.010	1163.000	n.d.	0.506	82.150	156.500	4.397	n.d.	n.d.	n.d.	12.110
0.0	2.202	0.067	65.110	n.d.	0.850	3.067	5.107	18.020	91.980	0.086	n.d.	85.340	646.000	4.047	1.500	n.d.	n.d.	10.580
0.5	46.840	0.216	6.392	n.d.	n.d.	7.447	n.d.	14.310	15.410	n.d.	n.d.	74.680	17.320	3.539	n.d.	n.d.	3.493	13.678
0.1	n.d.	n.d.	386.000	n.d.	0.320	8.848	22.330	16.030	12.230	n.d.	1.528	0.442	499.400	31.520	1.215	n.d.	n.d.	11.940
n.d.	0.295	n.d.	236.700	n.d.	0.231	5.499	25.680	16.830	15.270	0.350	2.935	n.d.	404.200	15.120	1.230	n.d.	n.d.	13.520
n.d.	1.941	n.d.	488.400	n.d.	n.d.	3.687	147.600	20.970	15.330	0.285	2.569	n.d.	1293.000	41.230	n.d.	n.d.	n.d.	9.750
0.1	n.d.	n.d.	247.600	n.d.	n.d.	1.780	21.400	19.210	12.950	n.d.	2.761	n.d.	481.800	27.000	1.236	n.d.	n.d.	14.100
0.1	n.d.	n.d.	222.300	2.038	n.d.	19.180	9.511	22.430	15.660	0.921	2.725	n.d.	200.300	241.800	n.d.	n.d.	n.d.	13.750
0.0	0.641	3.098	193.800	n.d.	0.298	9.144	173.300	14.620	13.070	n.d.	1.905	1.470	414.100	51.460	1.308	n.d.	3.351	13.050
n.d.	n.d.	n.d.	75.960	n.d.	n.d.	17.060	n.d.	16.880	12.230	n.d.	5.888	n.d.	132.000	50.550	n.d.	n.d.	n.d.	12.520
0.1	n.d.	0.052	241.100	n.d.	0.135	6.219	16.590	20.340	15.900	n.d.	1.518	n.d.	419.700	5.680	1.260	n.d.	n.d.	12.380
n.d.	24.320	0.053	603.000	n.d.	0.755	12.040	28.510	17.630	98.830	0.797	5.388	n.d.	516.700	57.310	1.265	n.d.	n.d.	9.410
7.0	19.060	n.d.	32.390	n.d.	n.d.	6.734	n.d.	14.020	29.160	n.d.	0.933	n.d.	54.220	38.800	n.d.	n.d.	n.d.	6.697
0.9	9.460	n.d.	7.847	n.d.	n.d.	1.035	n.d.	14.920	12.380	n.d.	0.794	n.d.	76.110	5.944	n.d.	n.d.	n.d.	14.537
19.2	0.314	n.d.	53.470	n.d.	1.595	n.d.	n.d.	16.320	12.060	0.807	0.081	n.d.	94.380	24.550	n.d.	n.d.	n.d.	10.129
0.3	0.221	n.d.	96.550	n.d.	n.d.	n.d.	30.420	18.580	11.900	n.d.	0.304	n.d.	209.900	3.095	n.d.	n.d.	n.d.	15.438
0.0	0.020	n.d.	127.900	n.d.	n.d.	n.d.	18.150	18.410	16.550	n.d.	0.398	n.d.	203.300	n.d.	1.248	n.d.	n.d.	16.413
0.2	6.891	n.d.	305.700	n.d.	0.025	0.506	37.740	19.740	15.480	n.d.	20.760	n.d.	557.600	18.090	1.261	n.d.	n.d.	14.982
0.1	0.914	n.d.	83.560	n.d.	0.091	9.450	18.110	15.710	14.410	n.d.	0.355	n.d.	478.600	20.680	n.d.	n.d.	n.d.	11.766

<부록 4-4> 양,음이온 분석결과

관정공번	대수층	소유역	심도	지질	해안거리	읍면	동리	번지	pH	EC (uS/cm)	TDS (mg/l)	Na (mg/l)	K (mg/l)	Ca (mg/l)	Mg (mg/l)	SiO2 (mg/l)	Cl (mg/l)	HCO3 (mg/l)	SO4 (mg/l)	NO3 (mg/l)
BG4970	충적	2	20	Jgr	3,320	하서면	청소리	계곡	6.13	314	166	44.8	0.9	51.4	11.6	22.0	60.3	104.3	58.0	133.3
BG3495	충적	2	35	Jgr	12,850	주산면	백석리	89	6.02	310	165	26.3	0.0	27.8	4.7	26.0	21.6	52.5	23.7	72.1
BG3512	충적	2	15	Jgr	10,790	주산면	돈계리	외돈(2구)	5.90	231	124	22.0	0.1	10.6	4.8	28.8	25.2	20.0	3.3	48.5
BG3586	충적	2	20	Jgr	9,540	주산면			6.25	148	79	14.1	0.1	12.0	3.3	37.5	19.3	40.8	2.1	18.0
BG3587	충적	2	25	Jgr	9,560	주산면			6.07	167	88	14.4	0.1	11.5	3.4	28.4	19.4	25.0	7.2	30.3
BG3588	충적	2	12	Jgr	9,930	주산면			6.30	100	53	12.3	0.0	6.5	1.7	38.7	12.3	37.5	2.1	5.5
BG3592	충적	2	25	Jgr	10,230	주산면			6.15	125	66	14.8	0.0	8.3	2.1	27.1	14.5	25.5	1.3	28.3
BG3327	충적	2	8	Kav	7,950	상서면	가오리	우덕	6.77	168	88	12.1	0.1	13.4	3.3	33.0	15.0	40.0	4.4	22.1
BG3287	충적	3	45	Kav	5,680	상서면	청림리	383	7.23	141	75	10.4	0.1	16.8	1.0	28.1	9.8	42.5	9.0	5.8
BG1984	충적	4	70		110	변산면	도청리	312	7.31	609	285	21.6	0.1	17.2	5.7	28.7	33.2	39.8	8.1	46.8
BG2060	충적	5	30		5,100	보안면	상림리	하림	7.12	130	70	15.8	0.1	18.0	3.5	35.1	22.3	25.5	1.3	53.3
BG2083	충적	5	30	Jgr	4,950	보안면	상림석리	홍산	5.80	203	108	17.0	0.1	15.8	4.7	40.5	26.3	29.5	4.0	26.0
BG2085	충적	5	21	Kav	2,620	보안면	우동리	우동	5.65	383	204	38.0	0.1	27.2	7.7	28.7	35.8	37.6	13.5	64.1
BG4000	충적	5	35	Jgr	3,980	줄포면	난산리	목중	5.95	389	206	28.5	0.1	31.2	6.6	30.1	69.2	35.7	7.8	68.9
BG4004	충적	5	15	Jgr	1,970				6.02	256	135	17.4	0.1	19.7	5.2	27.3	26.4	19.2	1.6	66.8
BG4009	충적	5	30	Jgr	3,040	줄포면	신리	원신	5.95	179	95	16.6	0.1	12.6	2.9	31.8	21.6	24.7	1.6	20.5
BG4019	충적	5	35	Jgr	2,180	줄포면	장동리		5.75	205	108	15.9	0.1	14.7	4.5	18.6	19.1	22.0	1.3	52.6
BG4022	충적	5	15	Jgr	3,940	줄포면	난산리	원난산	5.54	221	117	16.4	0.1	13.1	5.6	20.0	21.2	24.7	8.4	29.8
BG4024	충적	5	20	Jgr	3,820	줄포면	난산리	목중	6.45	215	115	15.7	0.1	19.4	4.8	23.1	20.5	23.0	1.1	81.2
BG4025	충적	5	20	Jgr	3,740	줄포면	사산리	신성	5.95	267	141	17.5	0.1	22.5	4.9	23.3	21.3	22.0	1.2	n.d.
BG4026	충적	5	30	Jgr	4,650	줄포면	난산리	목하	6.14	234	124	20.7	0.1	13.4	6.0	35.8	38.1	38.4	3.1	15.6
BG4030	충적	5	25	Jgr	580	줄포면	우포리	웅암	6.59	167	88	23.7	0.2	2.3	3.9	28.0	20.2	54.9	5.4	2.9
BG4031	충적	5	20	Jgr	640	줄포면	우포리		6.33	236	125	18.7	0.1	21.1	4.5	27.1	25.9	10.2	1.3	79.2
BG4032	충적	5	30	Jgr	560	줄포면	우포리		6.35	160	85	14.0	0.1	14.4	2.7	27.0	19.1	33.2	1.4	32.6
BG4033	충적	5	35	Jgr	530	줄포면	우포리	선양	6.08	198	105	15.8	0.1	13.5	3.1	27.6	29.8	27.5	3.5	30.7
BG4035	충적	5	15		960	줄포면	줄포리	해수통	6.22	284	151	25.9	0.1	19.6	5.3	22.5	43.4	22.0	3.4	47.6
BG4037	충적	5	25	Jgr	2,840	줄포면			6.28	85	45	9.6	0.1	5.0	1.0	25.9	47.4	19.2	n.d.	80.7
BG4039	충적	5	15	Jgr	1,420	줄포면			6.21	181	96	16.9	0.1	13.4	2.8	23.8	116.9	30.2	14.4	175.2
BG4041	충적	5	10	Jgr	1,530	줄포면			6.39	151	80	12.0	0.1	13.2	2.9	26.7	18.5	32.9	1.5	21.1
BG4764	충적	6	70	Qa	1,260	진서면	진서리	648-1	7.04	278	146	13.8	0.1	31.2	2.2	31.9	17.2	110.1	9.6	11.1
BG4778	충적	6	25	Kav	1,430	진서면	진서리	백포	5.81	268	142	23.2	0.1	17.1	3.2	36.8	39.5	40.3	11.4	19.1
BG4783	충적	6	8	Kav	230	진서면	진서리	작도	6.26	235	125	19.5	0.1	14.2	4.9	25.6	40.4	24.2	2.9	30.3
BG4787	충적	6	18	Kav	1,270	진서면	진서리	연동	6.13	228	121	19.0	0.1	19.2	4.5	31.8	37.6	40.3	6.5	31.4
BG4793	충적	6	24	Kav	1,510	진서면	진서리	진동	6.68	258	136	20.7	0.1	15.1	3.9	33.2	37.1	21.5	4.4	50.1
BG2871	암반	7	128	Jgr		부안읍	봉덕	부안고등학교	6.24	287	149	10.7	1.4	4	1.58	7.7	8.8	13.5	9.2	3.5
BG2873	암반	7	100	Jgr		부안읍	동중	부안여중	7.50	704	371	16.5	1.6	11.7	2.6	12.1	11.0	32.3	6.0	1.9
BG2874	암반	7	70	Jgr		부안읍	내륙	석신	7.10			18.1	2.4	16	3.3	43.4	22.3	26.9	1.5	13.9
BG2877	암반	7	120	Jgr		부안읍	연곡	신흥	6.05	165	88	34.1	1.3	32.6	6	47.7	24.6	26.9	7.0	47.0
BG2879	암반	7	70	Jgr		부안읍	내요	순제	6.95	449	239	16.4	7.3	55.3	27.6	20.2	25.0	0.0	1.2	164.6
BG2881	암반	7	180	Jgr		부안읍	신흥	예동	6.41	130	69	19.4	2.6	20.7	4.18	34.4	17.9	24.2	1.4	9.0
BG2890	충적	7	20	Jgr		부안읍	동중	선은동	6.73	272	144	34.1	2.4	27.4	7.58	46.2	17.0	21.5	14.6	37.5
BG2911	충적	7	30	Jgr		부안읍	봉덕	봉덕	6.61	382	203	57.5	2.6	51.4	17.3	45.4	43.6	13.5	10.0	136.0

<부록 4-4> 양,음이온 분석결과

F (mg/l)	Al (ug/l)	As (ug/l)	Ba (ug/l)	Cd (ug/l)	Cr (ug/l)	Cu (ug/l)	Fe (ug/l)	Li (ug/l)	Mn (ug/l)	Ni (ug/l)	Pb (ug/l)	Se (ug/l)	Sr (ug/l)	Zn (ug/l)	Br (mg/l)	NO2 (mg/l)	PO4 (mg/l)	SI (mg/l)
n.d.	3.253	1.082	118.200	n.d.	1.307	8.889	111.000	14.580	12.370	0.295	0.194	n.d.	271.900	36.710	1.251	n.d.	n.d.	10.277
0.2	n.d.	n.d.	53.140	n.d.	n.d.	57.630	34.020	22.270	19.920	1.028	1.008	45.240	613.500	102.900	n.d.	n.d.	n.d.	12.166
n.d.	0.777	n.d.	225.300	n.d.	n.d.	6.416	n.d.	16.130	14.780	n.d.	0.515	51.630	183.600	26.000	n.d.	n.d.	n.d.	13.457
0.5	n.d.	n.d.	75.500	n.d.	n.d.	3.874	n.d.	16.150	12.320	n.d.	n.d.	61.830	213.600	16.720	n.d.	n.d.	n.d.	17.551
0.8	n.d.	n.d.	58.790	n.d.	0.007	n.d.	n.d.	16.440	14.790	n.d.	n.d.	62.830	154.300	169.400	n.d.	n.d.	n.d.	13.279
0.1	n.d.	n.d.	29.940	n.d.	n.d.	0.440	n.d.	15.870	13.090	n.d.	n.d.	55.360	108.600	6.307	n.d.	n.d.	n.d.	18.077
n.d.	n.d.	n.d.	38.020	n.d.	n.d.	n.d.	n.d.	14.800	12.550	n.d.	n.d.	60.730	136.600	5.977	n.d.	n.d.	n.d.	12.658
0.8	n.d.	n.d.	12.290	n.d.	n.d.	n.d.	n.d.	14.650	12.250	n.d.	n.d.	91.450	110.600	15.210	n.d.	n.d.	n.d.	15.407
n.d.	0.694	n.d.	5.104	n.d.	n.d.	0.360	5.728	15.700	12.080	n.d.	n.d.	85.980	54.990	6.513	n.d.	n.d.	n.d.	13.116
0.3	n.d.	n.d.	26.590	n.d.	n.d.	8.798	1.940	15.000	12.690	n.d.	2.374	n.d.	122.600	147.100	1.211	n.d.	n.d.	13.420
0.5	2.352	n.d.	51.890	n.d.	0.412	3.438	7.282	16.220	13.210	n.d.	9.002	n.d.	474.200	39.780	n.d.	n.d.	n.d.	16.399
0.1	0.900	n.d.	82.520	n.d.	n.d.	0.126	n.d.	15.800	11.720	n.d.	3.601	n.d.	413.200	1.940	n.d.	n.d.	n.d.	18.911
n.d.	1.971	n.d.	342.800	n.d.	n.d.	6.507	34.460	16.510	18.610	0.784	3.716	n.d.	667.700	37.460	1.270	n.d.	n.d.	13.410
0.1	n.d.	n.d.	76.430	n.d.	0.239	0.955	44.820	21.390	11.870	n.d.	0.438	n.d.	743.400	n.d.	1.213	n.d.	n.d.	14.050
n.d.	0.665	n.d.	101.000	n.d.	n.d.	0.216	7.403	18.740	11.930	n.d.	0.367	n.d.	417.900	22.950	1.195	n.d.	n.d.	12.760
n.d.	n.d.	n.d.	175.300	n.d.	0.054	n.d.	n.d.	15.860	12.000	n.d.	0.463	n.d.	195.200	3.366	n.d.	n.d.	n.d.	14.880
n.d.	n.d.	0.164	151.800	n.d.	n.d.	n.d.	n.d.	15.410	12.720	n.d.	0.567	n.d.	212.300	1.629	n.d.	n.d.	n.d.	8.700
n.d.	0.569	n.d.	284.000	n.d.	n.d.	12.300	1.945	16.170	12.860	0.360	0.609	n.d.	147.300	66.480	n.d.	n.d.	n.d.	9.340
n.d.	n.d.	n.d.	88.010	n.d.	n.d.	0.071	11.140	17.800	12.270	n.d.	0.378	n.d.	385.600	8.418	n.d.	n.d.	n.d.	10.780
n.d.	n.d.	n.d.	77.180	n.d.	n.d.	2.578	14.660	17.580	11.910	n.d.	0.172	n.d.	433.700	5.027	90.509	n.d.	n.d.	10.890
n.d.	n.d.	n.d.	185.400	n.d.	n.d.	n.d.	n.d.	15.950	12.050	n.d.	0.384	n.d.	212.300	0.183	n.d.	n.d.	n.d.	16.750
0.3	1.740	n.d.	29.720	n.d.	n.d.	3.756	n.d.	19.310	11.870	n.d.	0.255	n.d.	35.450	9.377	n.d.	n.d.	2.751	13.100
n.d.	n.d.	0.067	39.180	n.d.	n.d.	1.356	1.322	15.550	13.330	n.d.	0.140	n.d.	561.900	98.160	n.d.	n.d.	n.d.	12.670
0.8	n.d.	0.216	61.610	n.d.	n.d.	6.227	n.d.	16.900	13.870	n.d.	0.690	n.d.	376.500	10.070	n.d.	n.d.	n.d.	12.640
n.d.	1.325	n.d.	31.700	n.d.	n.d.	n.d.	n.d.	20.710	11.920	n.d.	0.178	n.d.	194.100	0.176	n.d.	n.d.	n.d.	12.880
n.d.	0.234	n.d.	353.100	n.d.	n.d.	1.915	5.263	17.270	13.120	n.d.	0.295	0.816	553.800	3.838	n.d.	n.d.	n.d.	10.500
n.d.	n.d.	n.d.	14.060	n.d.	n.d.	n.d.	n.d.	16.760	12.130	n.d.	0.195	n.d.	67.510	0.614	n.d.	n.d.	n.d.	12.090
n.d.	0.054	n.d.	60.490	n.d.	n.d.	n.d.	n.d.	19.820	12.910	n.d.	0.867	5.393	183.300	0.739	n.d.	n.d.	n.d.	11.120
0.1	n.d.	n.d.	75.730	n.d.	n.d.	1.719	n.d.	18.590	12.020	n.d.	0.011	12.680	179.000	42.040	n.d.	n.d.	n.d.	12.480
1.8	1.879	n.d.	10.750	n.d.	n.d.	6.082	70.920	24.090	12.540	0.284	1.390	0.507	174.300	79.750	n.d.	n.d.	n.d.	14.930
n.d.	0.091	n.d.	56.950	n.d.	n.d.	3.783	25.600	23.300	12.650	n.d.	1.984	4.551	192.700	12.510	n.d.	n.d.	n.d.	17.180
n.d.	0.592	n.d.	181.700	n.d.	n.d.	1.575	n.d.	23.520	12.470	n.d.	1.224	n.d.	205.600	14.540	n.d.	n.d.	n.d.	11.980
0.0	0.213	n.d.	46.760	n.d.	n.d.	7.085	20.400	21.690	12.930	0.835	2.791	1.210	213.700	5.705	1.216	n.d.	n.d.	14.850
n.d.	1.073	n.d.	135.500	n.d.	0.317	0.692	10.100	16.210	12.140	n.d.	2.255	n.d.	213.700	7.172	n.d.	n.d.	n.d.	15.540
-	0.001	n.d.	7.000	0.003	0.002	0.031	11.000	n.d.	0.001	0.000	0.040	0.070	25.000	n.d.	n.d.	n.d.	n.d.	3.600
-	0.005	n.d.	12.000	0.001	0.001	0.030	7.000	n.d.	0.034	0.001	0.026	0.089	136.000	30.000	n.d.	n.d.	n.d.	5.670
0.161	n.d.	n.d.	97.000	n.d.	0.001	0.034	58.000	7.000	0.001	n.d.	0.022	n.d.	270.000	31.000	n.d.	n.d.	n.d.	20.300
-	0.005	n.d.	121.000	0.000	0.003	0.043	47.000	1.000	0.005	0.011	0.005	0.145	556.000	36.000	n.d.	n.d.	n.d.	22.300
-	1.950	n.d.	1110.00	0.003	n.d.	0.029	11.300	n.d.	2.240	0.013	0.023	0.029	245.000	474.000	0.803	n.d.	n.d.	9.460
-	n.d.	n.d.	127.000	n.d.	0.000	0.027	16.200	n.d.	0.034	n.d.	0.032	0.084	294.000	181.000	n.d.	n.d.	n.d.	16.100
-	0.000	n.d.	173.000	0.001	0.003	0.058	16.800	8.000	0.003	0.000	0.046	0.174	467.000	208.000	n.d.	n.d.	n.d.	21.600
-	0.003	n.d.	241.000	0.003	0.007	0.036	9.000	9.000	0.000	n.d.	0.011	0.104	1250.00	20.000	0.817	n.d.	n.d.	21.200

<부록 4-4> 양,음이온 분석결과

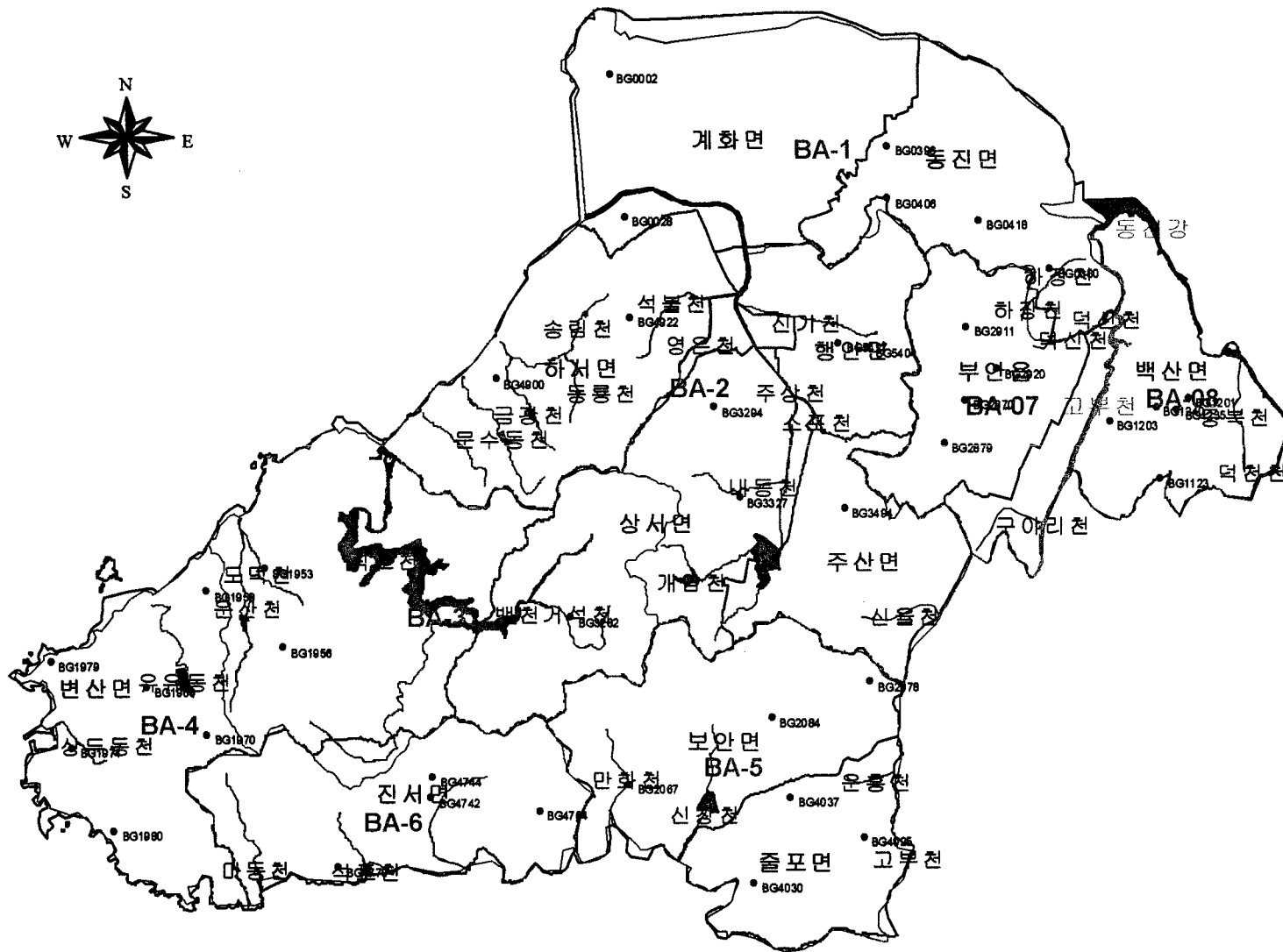
관정공번	대수층	소유역	심도	지질	해안거리	읍면	동리	번지	pH	EC (uS/cm)	TDS (mg/l)	Na (mg/l)	K (mg/l)	Ca (mg/l)	Mg (mg/l)	SiO2 (mg/l)	Cl (mg/l)	HCO3 (mg/l)	SO4 (mg/l)	NO3 (mg/l)
BG3000	충적	7	20	Qa		부안읍	외화	외화	6.23	212	131	10.1	9.3	29.1	31.1	35.1	98.8	613.5	25.3	0.7
BG1122	암반	8	85			백산면	하청리	수정	5.78	191	103	14.2	2.9	4.26	1.96	25.9	5.7	13.5	1.3	10.5
BG1123	암반	8	100	Jgr		백산면	하청리	수정	6.65	173	92	18.5	2.9	14.1	3.1	43.2	16.1	18.8	1.1	31.7
BG1127	암반	8	120	Jgr		백산면	오곡리	오곡	6.95	449	239	7.7	0.6	10.5	1.28	40.2	4.1	21.5		5.0
BG1142	충적	8	20	Jgr		백산면	대죽리	대죽리 543-2	6.53			9.31	0.7	9.36	1.69	35.5	7.3	29.6	1.5	4.3
BG1157	충적	8	30	Jgr		백산면	하청리	하청리 627-3	6.89	228	120	10.2	0.9	12.5	0.956	33.8	7.1	18.8		8.7
BG1177	충적	8	10	Jgr		백산면	평교리	평교리 65	6.68			8	0.8	7.2	1.05	37.2	7.4	32.3	1.1	0.9
BG1203	충적	8	14	Jgr		백산면	평교리	평교리 252	6.41			20	1.4	20.6	3.41	34.4	32.0	21.5	1.3	43.2
BG1224	충적	8	25	Jgr		백산면	원천리	봉서	6.61			8.9	0.6	8.63	1.41	26.5	13.3	24.2	3.7	7.7
BG1266	충적	8	20	Qa		백산면	용계리	난산	6.27			16.5	2.2	16.7	4.22	39.8	31.9	16.1	1.7	24.5

<부록 4-4> 양,음이온 분석결과

F (mg/l)	Al (ug/l)	As (ug/l)	Ba (ug/l)	Cd (ug/l)	Cr (ug/l)	Cu (ug/l)	Fe (ug/l)	Li (ug/l)	Mn (ug/l)	Ni (ug/l)	Pb (ug/l)	Se (ug/l)	Sr (ug/l)	Zn (ug/l)	Br (mg/l)	NO2 (mg/l)	PO4 (mg/l)	SI (mg/l)
-	0.004	n.d.	60.000	0.006	n.d.	0.022	4.600	6.000	0.744	0.005	0.004	0.011	618.000	n.d.	2.009	n.d.	14.435	16.400
0.483	n.d.	n.d.	84.000	n.d.	0.003	0.038	3.400	3.000	0.022	0.010	n.d.	0.132	63.000	580.000	n.d.	n.d.	n.d.	12.100
-	n.d.	0.002	202.000	0.000	0.002	0.036	n.d.	n.d.	0.002	n.d.	0.006	0.013	312.000	39.000	n.d.	n.d.	n.d.	20.200
0.856	0.008	n.d.	25.000	0.007	0.001	n.d.	109.000	n.d.	0.015	0.001	n.d.	0.066	154.000	4290.0	n.d.	n.d.	n.d.	18.800
-	n.d.	n.d.	46.000	0.004	0.005	n.d.	5.000	n.d.	0.000	n.d.	n.d.	0.084	156.000	n.d.	n.d.	n.d.	n.d.	16.600
-	0.005	n.d.	53.000	0.004	0.000	n.d.	3.000	n.d.	0.000	n.d.	n.d.	0.102	215.000	n.d.	n.d.	n.d.	n.d.	15.800
0.409	n.d.	n.d.	60.000	0.002	n.d.	n.d.	n.d.	n.d.	0.001	n.d.	n.d.	n.d.	125.000	n.d.	n.d.	n.d.	n.d.	17.400
-	n.d.	n.d.	168.000	0.002	0.000	0.011	8.000	n.d.	n.d.	n.d.	n.d.	0.068	221.000	n.d.	0.844	n.d.	n.d.	16.100
0.354	n.d.	n.d.	66.000	0.001	n.d.	0.050	16.000	n.d.	0.004	n.d.	n.d.	n.d.	130.000	252.000	n.d.	n.d.	n.d.	12.400
-	n.d.	n.d.	391.000	0.001	0.001	n.d.	4.000	n.d.	0.002	n.d.	n.d.	0.098	430.000	5.000	n.d.	n.d.	n.d.	18.600

4.5 동위원소 분석

여 백



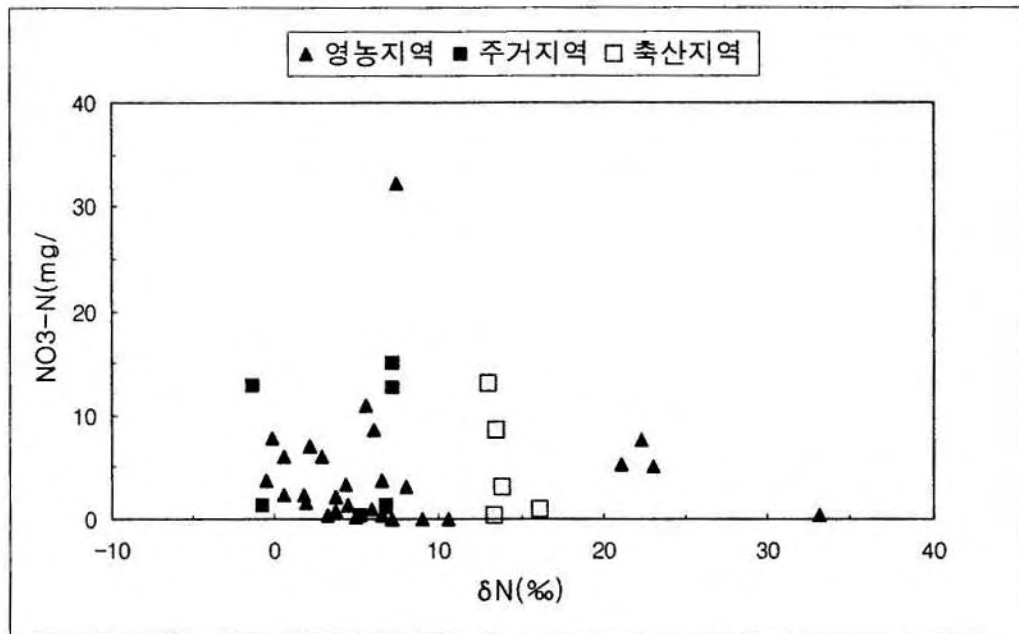
<동위원소 분석 위치도>

4.5.1 질소동위원소 분석

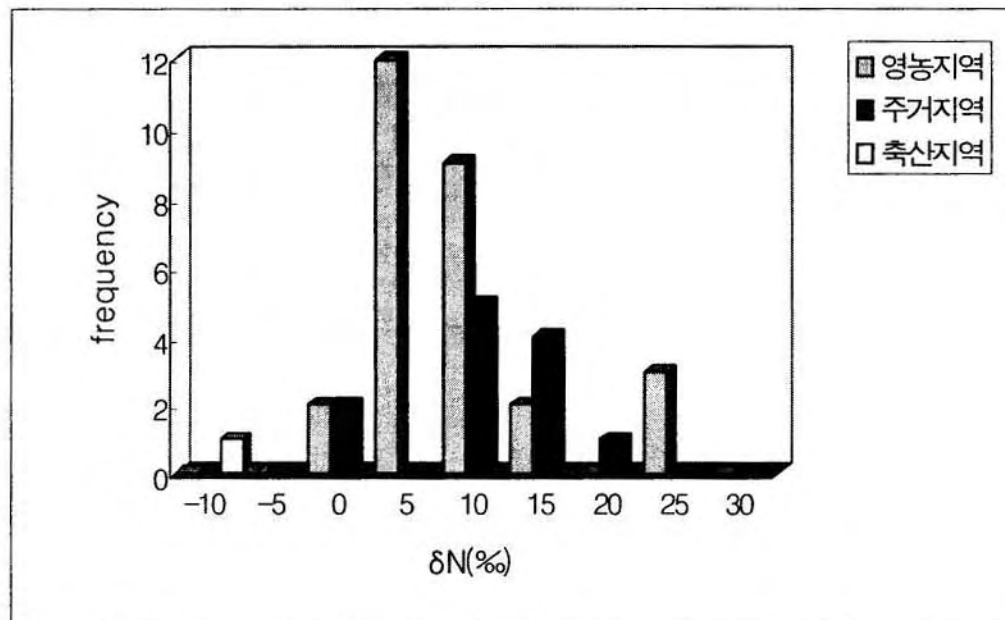
□ 질소동위원소 분석결과

관정공번	유역	대수층	NO ₃ -N (mg/l) (W)	δ ¹⁵ N (%) (a)	오염원기원 구성비(%)			주변환경
					화학비료 (X)	축산분뇨 및 생활하수 (Y)	자연토양 (Z)	
BG2870	7	암반	12.6	7.2	61.9	37.6	0.5	주거지역
BG2879	7	암반	7.8	-0.1	98.4	0.4	1.3	영농지역
BG2881	7	암반	15.0	7.2	61.9	37.6	0.5	주거지역
BG2920	7	층적	0.8	3.8	78.3	19.6	2.1	영농지역
BG1123	8	암반	7.0	2.2	87.3	11.4	1.3	영농지역
BG1201	8	층적	32.1	7.4	61.0	38.7	0.3	영농지역
BG1203	8	층적	11.0	5.6	70.3	29.2	0.5	영농지역
BG1235	8	층적	8.7	6.1	67.2	31.8	1.0	영농지역
BG1240	8	층적	12.9	-1.4	91.9	7.2	0.9	주거지역
BG2067	5	암반	0.0	10.6	40.0	56.6	3.3	영농지역
BG2078	5	암반	3.2	8.0	57.3	41.7	1.0	영농지역
BG2084	5	암반	1.3	4.5	75.9	23.5	0.7	영농지역
BG1953	3	암반	13.0	13.0	31.6	68.0	0.4	축산지역
BG1956	3	암반	1.3	6.8	61.7	35.2	3.1	주거지역
BG1959	4	암반	3.3	4.4	76.4	22.9	0.6	영농지역
BG1966	4	암반	3.1	13.9	27.4	70.4	2.3	축산지역
BG1970	4	암반	0.3	6.6	62.4	34.1	3.4	영농지역
BG1974	4	암반	0.4	3.3	80.1	16.9	3.0	영농지역
BG1979	4	암반	8.6	13.5	27.4	70.4	2.3	축산지역
BG1980	4	암반	0.1	9.0	50.3	46.7	2.9	영농지역
BG4742	6	암반	1.3	-0.7	95.1	3.5	1.4	주거지역
BG4744	6	암반	0.1	5.0	71.4	25.8	2.8	영농지역
BG4764	6	층적	1.0	5.9	67.4	30.6	1.9	영농지역
BG4770	6	암반	2.2	3.8	78.3	19.6	2.1	영농지역
BG0380	1	암반	0.1	10.5	44.5	54.9	0.6	영농지역
BG0396	1	층적	1.6	1.9	89.5	9.9	0.7	영농지역
BG0406	1	층적	6.0	2.9	84.2	15.1	0.7	영농지역
BG0418	1	층적	0.0	7.1	62.1	37.1	0.8	영농지역
BG5404	2	층적	3.7	6.5	65.6	34.0	0.5	영농지역
BG5427	2	층적	1.1	6.8	61.7	35.2	3.1	주거지역
BG4900	2	암반	5.3	21.2	-11.6	110.8	0.8	영농지역
BG4922	2	암반	0.3	5.2	71.9	27.1	1.0	주거지역
BG4025	5	층적	5.0	23.1	-21.6	120.8	0.8	영농지역
BG4030	5	층적	0.3	33.2	-75.1	173.5	1.5	영농지역
BG4037	5	층적	2.3	0.6	96.3	3.1	0.7	영농지역
BG3494	2	암반	6.1	0.6	96.3	3.1	0.7	영농지역
BG0002	1	암반	3.7	-0.5	96.0	2.4	1.6	영농지역
BG0028	2	암반	7.6	22.3	-17.3	116.6	0.7	영농지역
BG3282	3	암반	0.9	16.2	12.6	84.4	3.0	축산지역
BG3294	2	암반	0.3	13.3	28.5	69.3	2.1	축산지역
BG3327	2	층적	2.4	1.8	89.7	9.3	1.0	영농지역

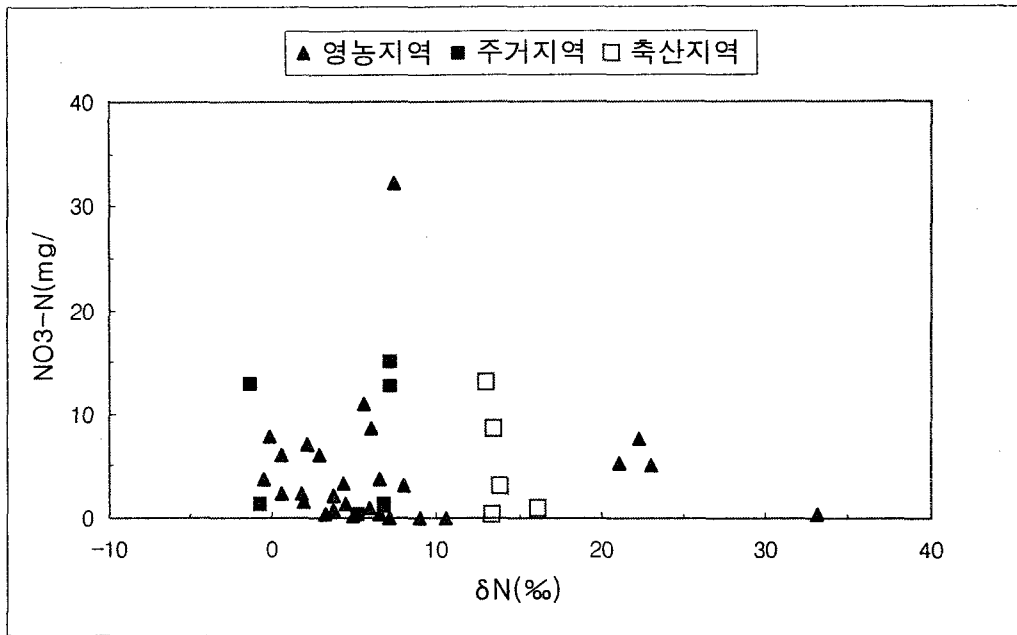
□ 주변환경에 따른 질산성질소농도와 $\delta N(\text{‰})$ 값의 관계



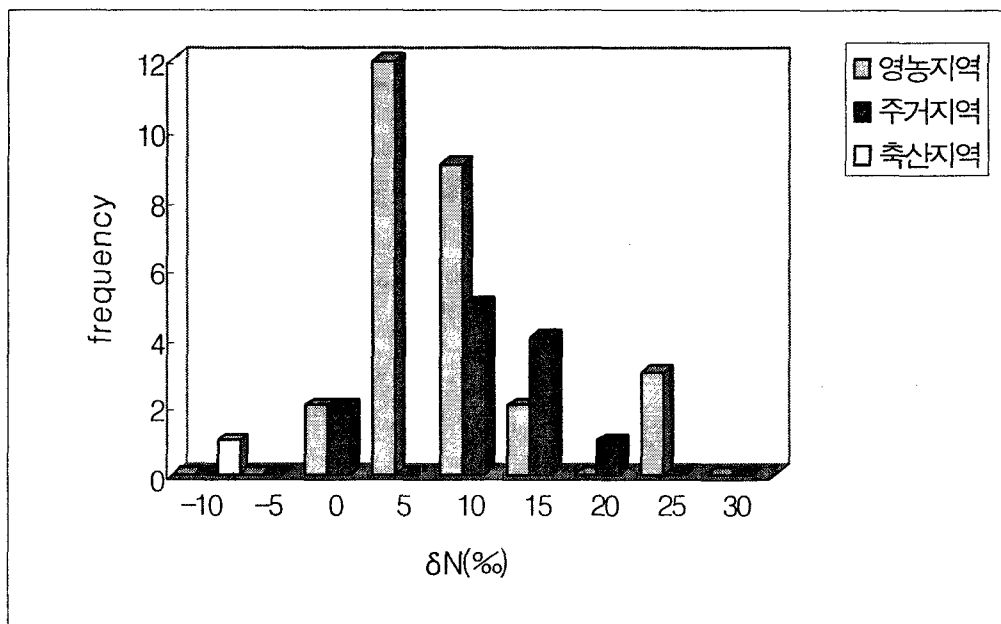
□ 주변환경에 따른 $\delta N(\text{‰})$ 값의 빈도



□ 주변환경에 따른 질산성질소농도와 $\delta N(\text{‰})$ 값의 관계

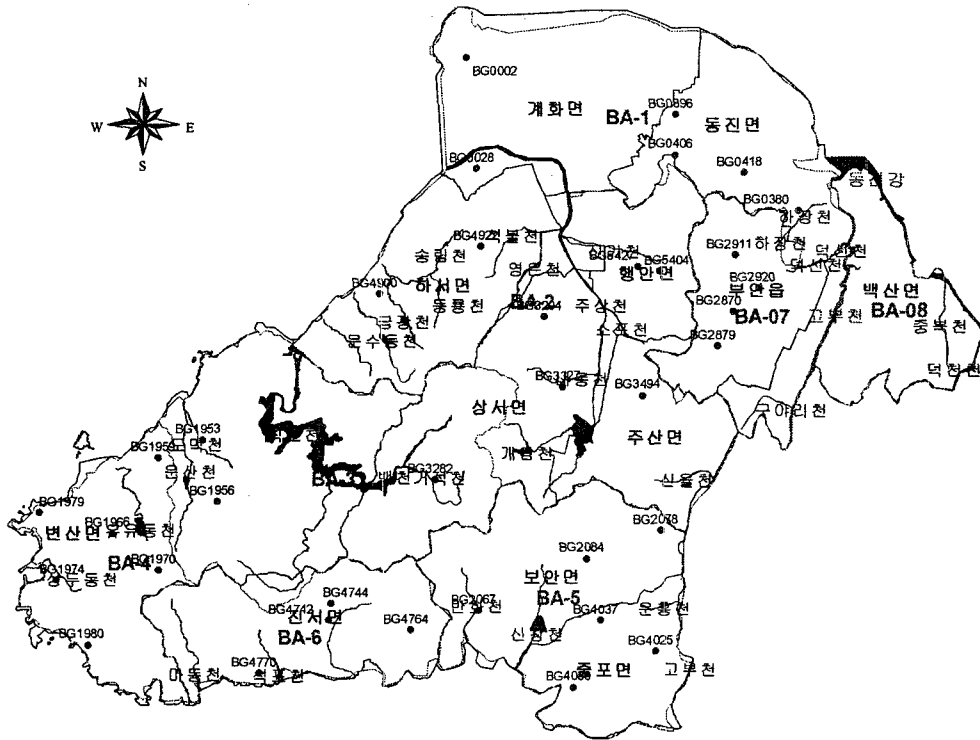


□ 주변환경에 따른 $\delta N(\text{‰})$ 값의 빈도

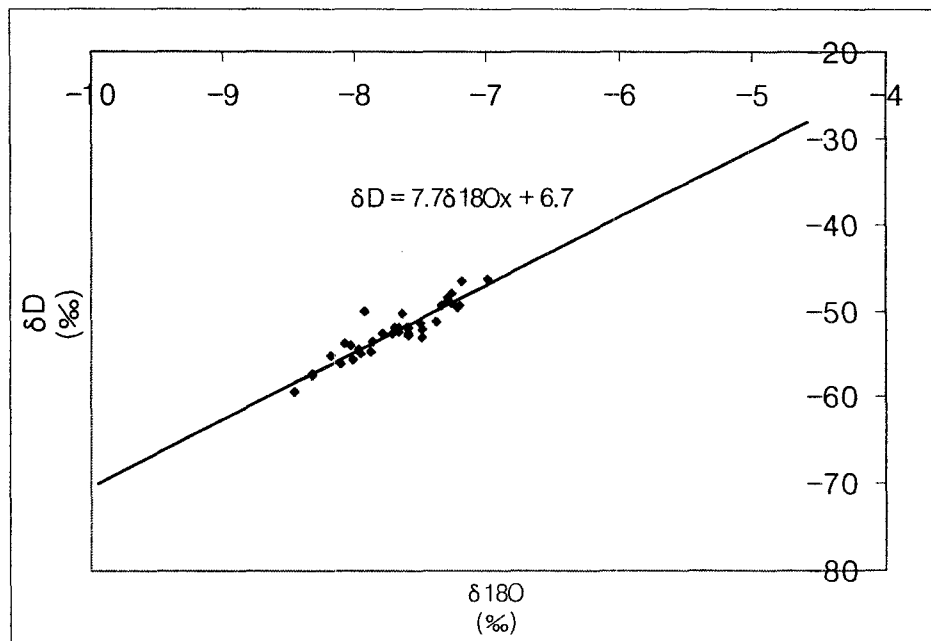


4.5.2 산소와 수소 동위원소조사

□ 부안군 산소 및 수소동위원소 조사관정 위치도



□ 지하수의 산소-수소 동위원소 관계도



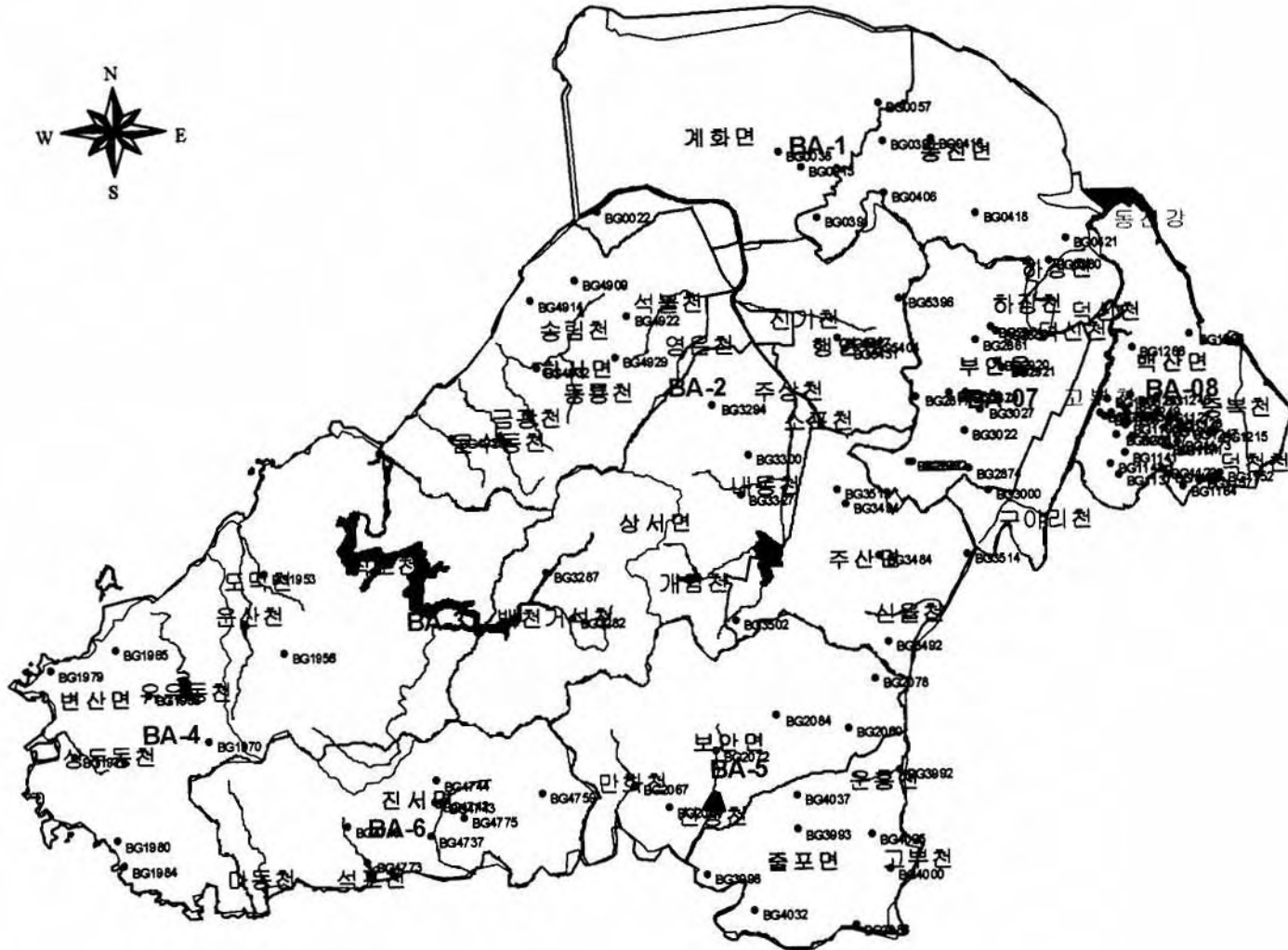
□ 지하수의 수소 및 산소 동위원소 조성

관정공번	$\delta^{18}\text{O}(\text{‰})$	$\delta\text{D}(\text{‰})$
BG2078	-7.9	-56.8
BG2084	-8.6	-59.1
BG1953	-8.2	-57.6
BG1956	-7.2	-50.9
BG1959	-8.0	-55.8
BG1966	-8.6	-58.4
BG1970	-8.7	-60.2
BG1974	-8.7	-59.1
BG1979	-7.3	-51.6
BG1980	-8.5	-57.6
BG4742	-8.1	-54.5
BG4744	-8.4	-58.6
BG4764	-8.5	-58.4
BG4770	-8.5	-58.2
BG0380	-9.4	-66.1
BG0396	-8.3	-57.2
BG0406	-8.0	-56.1
BG0418	-8.0	-57.2
BG5404	-8.4	-58.7
BG5427	-8.6	-59.4
BG4900	-8.4	-57.5
BG4922	-6.8	-50.0
BG4025	-7.9	-56.4
BG4030	-8.7	-59.0
BG4037	-8.8	-61.5
BG3494	-8.2	-58.5
BG0002	-9.3	-65.3
BG0028	-7.0	-50.6
BG3282	-8.6	-58.2
BG3294	-8.9	-59.5
BG3327	-8.8	-61.8
BG2870	-8.3	-57.3
BG2879	-7.9	-54.4
BG2911	-8.1	-56.8
BG2920	-8.1	-54.8

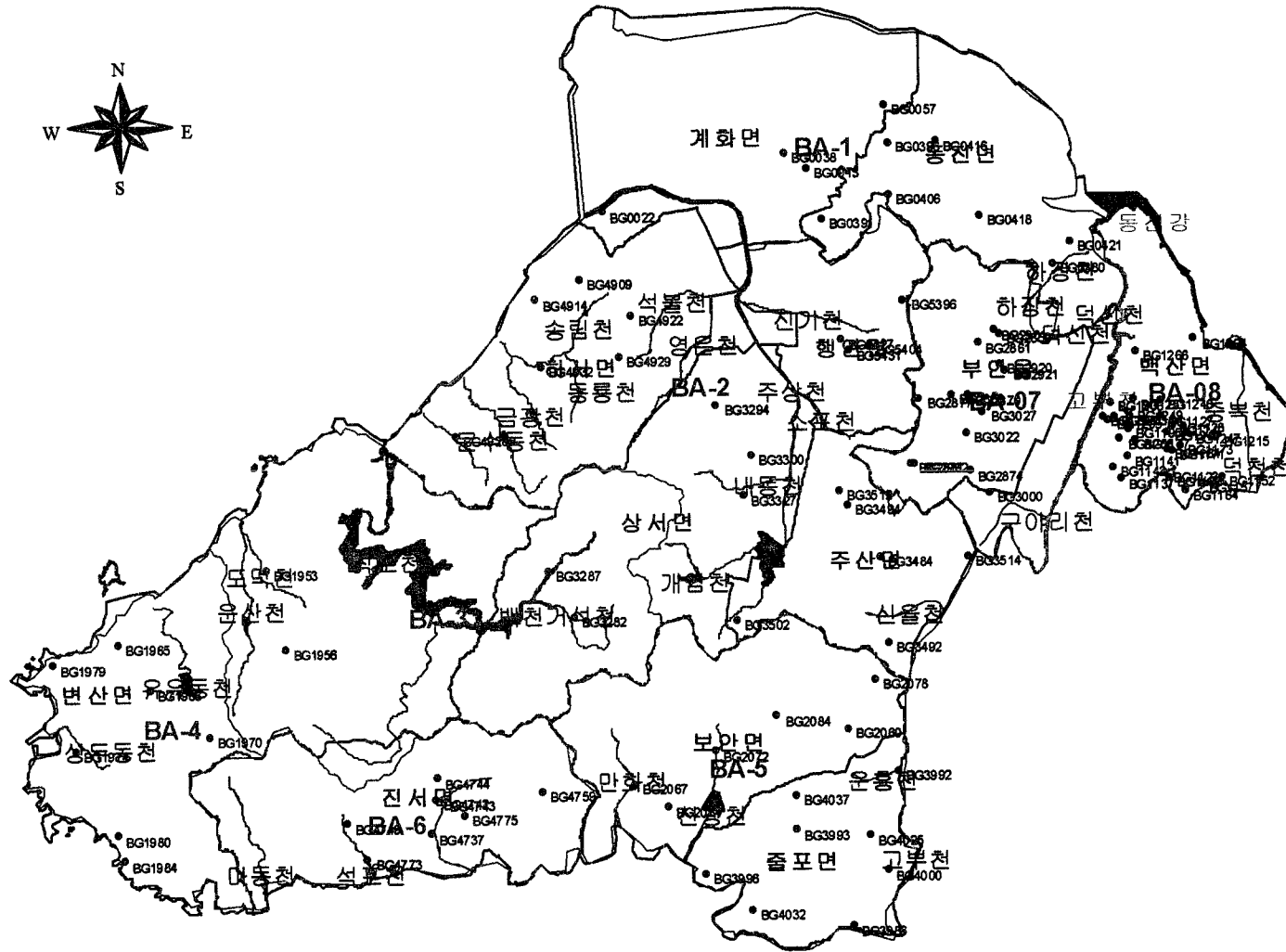

여 백

4.6 수질검사 내역

여 백



<수질검사 위치도>



<수질검사 위치도>

<부록 4.6> 수질검사내역(계속)

읍면	동리	번지	대수층	용도	수질검사 종류	수질검사 결과	부적합항목	수질검사기관	수질검사 일자	pH	일반세균 (CFU/ml)	납(mg/l)	COD	질산성질소 (mg/l)	염소 (mg/l)	비소 (mg/l)	알루미늄 (mg/l)	TCE트리 (mg/l)
BG2060	보안	상림	하림	총적	양	양	적합	전주시상수도사업소	03.11.03	7.12			8.1	27	n.d.		n.d.	
BG2064	보안	유천	1219	암반	양	양	적합	전주시상수도사업소	03.10.30	6.19			1.7	35	n.d.		n.d.	
BG2067	보안	신북	중곡	암반	양	양	부적합	전주시상수도사업소	03.10.30	7.17			1.4	2250	n.d.		n.d.	
BG2072	보안	남포	산127-1	암반	양	양	적합	전주시상수도사업소	03.10.30	6.72			0.9	30	n.d.		n.d.	
BG2084	보안	상임석		암반	양	양	적합	전주시상수도사업소	03.10.30	7.6			6.1	29	n.d.		n.d.	
BG1953	변산	지서	106-3	암반	양	양	부적합	전주시상수도사업소	03.10.30	6.54			24.6	76	n.d.		n.d.	
BG1956	변산	운산	운산	암반	양	양	적합	전주시상수도사업소	03.10.30	7.13			1.9	12	n.d.		n.d.	
BG1965	변산	마포	635-13	암반	양	양	적합	전주시상수도사업소	03.10.30	7.22			7.7	35	n.d.		n.d.	
BG1966	변산	마포	산68-1	암반	양	양	적합	전주시상수도사업소	03.11.06	6.68			11.6	44	n.d.		n.d.	
BG1970	변산	마포	280	암반	양	양	적합	전주시상수도사업소	03.11.06	6.46			0.8	12	n.d.		n.d.	
BG1974	변산	격포	421-20	암반	양	양	적합	전주시상수도사업소	03.11.06	7.68			1.4	20	n.d.		n.d.	
BG1979	변산	격포	129	암반	양	양	부적합	전주시상수도사업소	03.11.06	7.47			26.4	69	n.d.		n.d.	
BG1980	변산	도청		암반	양	양	적합	전주시상수도사업소	03.11.06	7.95			0.6	54	n.d.		n.d.	
BG4742	진서	석포	465	암반	양	양	적합	전주시상수도사업소	03.11.17	6.17			3.9	15	n.d.		n.d.	
BG4744	진서	석포		암반	양	양	적합	전주시상수도사업소	03.11.06	6.88			5.7	22	n.d.		n.d.	
BG4749	진서	운호	산10-1	암반	양	양	적합	전주시상수도사업소	03.11.06	7.54			2.2	21	n.d.		n.d.	
BG4759	진서	진서	481-3	암반	양	양	적합	전주시상수도사업소	03.11.17	6.96			2.8	18	n.d.		n.d.	
BG4773	진서	왕포	왕포	암반	양	양	부적합	전주시상수도사업소	03.11.17	7.34			2.9	560	n.d.		n.d.	
BG4775	진서	석포	용동	암반	양	양	적합	전주시상수도사업소	03.11.17	6.7			1.9	24	n.d.		n.d.	
BG0391	동진	당산		총적	양	양	적합	전주시상수도사업소	03.11.07	6.97			6.8	60	n.d.		n.d.	
BG0396	당산	당중	중산	총적	양	양	적합	전주시상수도사업소	03.11.07	5.93			6.9	61	n.d.		n.d.	
BG0406	동진	중산		총적	양	양	적합	전주시상수도사업소	03.11.07	6.94			19.7	64	n.d.		n.d.	
BG0416	동진	분덕	후산	총적	양	양	부적합	전주시상수도사업소	03.11.07	6.92			21.8	84	n.d.		n.d.	
BG0418	동진	내기	신흥	총적	양	양	적합	전주시상수도사업소	03.11.07	6.92			9.2	54	n.d.		n.d.	
BG0421	동진	장등	반월	총적	양	양	적합	전주시상수도사업소	03.11.07	6.97			19.8	222	n.d.		n.d.	
BG5427	행안	신기	안기	총적	양	양	적합	전주시상수도사업소	03.11.07	6.97			7.4	91	n.d.		n.d.	
BG5431	행안	대초	새터	총적	양	양	적합	전주시상수도사업소	03.11.12	6.97			18.1	94	n.d.		n.d.	
BG4909	하서	장산	1331	암반	양	양	적합	전주시상수도사업소	03.11.12	7.14			1	20	n.d.		n.d.	
BG4922	하서	청호	계곡	암반	양	양	적합	전주시상수도사업소	03.11.24	6.4			1.5	20	n.d.		n.d.	
BG4928	하서	백년	대광	암반	양	양	적합	전주시상수도사업소	03.11.12	6.99			2.2	18	n.d.		n.d.	
BG4932	하서	백년	삼산	암반	양	양	적합	전주시상수도사업소	03.11.12	7.85			0.6	31	n.d.		n.d.	
BG3992	줄포	파산	86	암반	양	양	적합	전주시상수도사업소	03.11.03	6.41			4	22	n.d.		n.d.	
BG3993	줄포	장동	911	암반	양	양	적합	전주시상수도사업소	03.11.03	6.45			14.1	27	n.d.		n.d.	
BG3996	줄포	줄포	1034-5	암반	양	양	적합	전주시상수도사업소	03.11.03	6.21			n.d.	48	n.d.		n.d.	
BG4025	줄포	사산	신성	총적	양	양	적합	전주시상수도사업소	03.11.03	5.95			18.6	31	n.d.		n.d.	
BG4032	줄포	우포		총적	양	양	적합	전주시상수도사업소	03.11.03	6.35			6.6	20	n.d.		n.d.	
BG4037	줄포	우포		총적	양	양	적합	전주시상수도사업소	03.11.03	6.28			3.3	9	n.d.		n.d.	

PCE테	구리	망간	암모니아성질소	불소	톨루엔	철	크실렌	증발잔류물	DCE	색도	1-1-1-트리클로로에탄	아연	황산이온	탁도	과망간산칼륨소비량	경도	벤젠	대장균군
(mg/l)	(mg/l)	(mg/l)	(mg/l)	(mg/l)	(mg/l)	(mg/l)	(mg/l)	(mg/l)	(mg/l)		(mg/l)	(mg/l)	(mg/l)	(NTU)	(mg/l)	(mg/l)	(mg/l)	(mg/l)
n.d.											n.d.							
n.d.											n.d.							
n.d.											n.d.							
n.d.											n.d.							
n.d.											n.d.							
n.d.											n.d.							
n.d.											n.d.							
n.d.											n.d.							
n.d.											n.d.							
n.d.											n.d.							
n.d.											n.d.							
n.d.											n.d.							
n.d.											n.d.							
n.d.											n.d.							
n.d.											n.d.							
n.d.											n.d.							
n.d.											n.d.							
n.d.											n.d.							
n.d.											n.d.							
n.d.											n.d.							
n.d.											n.d.							
n.d.											n.d.							
n.d.											n.d.							
n.d.											n.d.							
n.d.											n.d.							
n.d.											n.d.							
n.d.											n.d.							
n.d.											n.d.							
n.d.											n.d.							
n.d.											n.d.							
n.d.											n.d.							
n.d.											n.d.							
n.d.											n.d.							
n.d.											n.d.							
n.d.											n.d.							
n.d.											n.d.							
n.d.											n.d.							
n.d.											n.d.							

<부록 4.6> 수질검사내역(계속)

읍면	동리	번지	대수층	용도	수질검사 종류	수질검사 결과	부적합항목	수질검사기관	수질검사 일자	pH	일반세균 (CFU/ml)	납(mg/l)	COD	질산성질소 (mg/l)	염소 (mg/l)	비소 (mg/l)	알루미늄 (mg/l)	TCE트 리 (mg/l)
BG3484	주산	길촌	317-2	압반	농업용	농업용	적합	전주시상수도사업소	03.11.13	7.94				n.d.	10	n.d.		n.d.
BG3492	주산	동정	373	압반	농업용	농업용	적합	전주시상수도사업소	03.11.13	6.45				11.2	29	n.d.		n.d.
BG3494	주산	돈계	156	압반	농업용	농업용	적합	전주시상수도사업소	03.11.13	6.2				10.2	27	n.d.		n.d.
BG3502	주산	사산	729-3	압반	농업용	농업용	적합	전주시상수도사업소	03.11.13	6.02				8.2	25	n.d.		n.d.
BG0022	계화	의곡	334	압반	농업용	농업용	적합	전주시상수도사업소	03.11.12	8.34				5.9	107	n.d.		n.d.
BG0038	계화	중안	용정	총적	농업용	농업용	적합	전주시상수도사업소	03.11.12	5.92				3.2	74	n.d.		n.d.
BG0057	계화	양산	새포산	총적	농업용	농업용	적합	전주시상수도사업소	03.11.12	6.13				0.5	13	n.d.		n.d.
BG3282	상서	청림	627	압반	농업용	농업용	적합	전주시상수도사업소	03.11.13	6.4				1.5	13	n.d.		n.d.
BG3294	상서	장동	473	압반	농업용	농업용	적합	전주시상수도사업소	03.11.13	7.46				2.2	25	n.d.		n.d.
BG3300	상서	용서	지석	압반	농업용	농업용	적합	전주시상수도사업소	03.11.17	6.27				2.3	28	n.d.		n.d.
BG3327	상서	감교	우덕	총적	농업용	농업용	적합	전주시상수도사업소	03.11.13	6.77				4.8	23	n.d.		n.d.
BG2078	보안	부곡	성산	압반	생활	먹는물	부적합	질산성질소 전주시상수도사업소	03.11.12	5.85				11.1	34	n.d.	n.d.	n.d.
BG2084	보안	상입석		압반	생활	먹는물	부적합	질산성질소 전주시상수도사업소	03.11.12	5.8				16.7	30	n.d.	n.d.	n.d.
BG4743	진서	석포	428-5	부적합	생활	먹는물	부적합	색도, 탁도, 알루미늄 전주시상수도사업소	03.11.17	5.48				3.6	14	n.d.	0.46	n.d.
BG0380	동진	당사	성근	총적	생활	먹는물	부적합	질산성질소 전주시상수도사업소	03.11.24	6.5	780			21.5	101	n.d.	n.d.	n.d.
BG5396	행안	신기	24	압반	생활	먹는물	부적합	질산성질소 전주시상수도사업소	03.11.03	6.97				10.5	60	n.d.	n.d.	n.d.
BG5404	행안	신기	제내	총적	생활	먹는물	적합	전주시상수도사업소	03.11.03	6.97	98			7.7	82	n.d.	n.d.	n.d.
BG4914	하서	장신	장신	압반	생활	먹는물	부적합	질산성질소, 색도, 탁도 전주시상수도사업소	03.11.06	7.26	2			11.4	64	n.d.	n.d.	n.d.
BG4929	하서	석상		압반	생활	먹는물	부적합	총대장균군, 색도 전주시상수도사업소	03.11.03	7.57				4.4	21	n.d.	n.d.	n.d.
BG3986	줄포	신리	신정마을	압반	생활	먹는물	부적합	질산성질소 전주시상수도사업소	03.11.13	5.68				27.9	112	n.d.		n.d.
BG4000	줄포	안산	목중	총적	생활	먹는물	부적합	질산성질소 전주시상수도사업소	03.11.13	5.95				18.5	52	n.d.	n.d.	n.d.
BG3512	주산	돈계	외돈(2구)	총적	생활	먹는물	부적합	일반세균, 질산성질소 전주시상수도사업소	03.11.07	5.9	230			11.6	41	n.d.	n.d.	n.d.
BG3514	주산	덕림	인천	압반	생활	먹는물	부적합	일반세균 전주시상수도사업소	03.11.07	6.97	140			1.2	41	n.d.	n.d.	n.d.
BG0013	계화	창북	778	압반	생활	먹는물	부적합	질산성질소, 중발잔류물 전주시상수도사업소	03.11.24	6.5	0			34.1	109	n.d.	n.d.	n.d.
BG3287	상서	청림	383	총적	생활	먹는물	적합	전주시상수도사업소	03.11.17	7.23				1.3	10	n.d.	n.d.	n.d.
BG1984	변산	도청	312	총적	생활	생활용	부적합	일반세균, 질산성질소 전주시상수도사업소	03.10.30	7.31	920			10.3	33	n.d.	n.d.	n.d.
BG4737	진서	석포		압반	생활	생활용	적합	전주시상수도사업소	03.10.30	7.72				0.5	13	n.d.	n.d.	n.d.
BG2921	부안	봉덕	행하	총적	농업용	농업용	부적합	질산성질소 전주시상수도사업소	04.09.16	6.3		n.d.		42.0	58	n.d.		n.d.
BG2901	부안	신운	수봉	총적	생활	농업용	적합	전주시상수도사업소	04.09.16	7.5		n.d.		n.d.	31	n.d.		n.d.
BG2870	부안	연곡	상리	압반	농업용	15개항목	부적합	질산성질소 전주시상수도사업소	04.09.16	7.4		n.d.	1.6	32	58	0.005		n.d.
BG2874	부안	내륙	석신	압반	농업용	15개항목	적합	전주시상수도사업소	04.09.16	6.6		n.d.	0.6	3.5	27	n.d.		n.d.
BG2877	부안	연곡	신흥	압반	농업용	15개항목	적합	전주시상수도사업소	04.09.16	6.4		n.d.	0.4	16	41	0.005		n.d.
BG2920	부안	봉덕	행상420	총적	농업용	15개항목	적합	전주시상수도사업소	04.09.16	6.8		n.d.	1.6	0.9	9	n.d.		n.d.
BG3027	부안	웅중	월리	총적	농업용	15개항목	적합	전주시상수도사업소	04.09.16	7.2		n.d.	1.6	4.3	48	0.006		n.d.
BG1128	백산	룡리	거룡	압반		15개항목	적합	전주시상수도사업소	04.09.22	6.4		n.d.	0.8	4.1	23	n.d.		n.d.
BG1137	백산	대죽리	대죽	총적		15개항목	적합	전주시상수도사업소	04.09.22	6.5		n.d.	1.0	7.7	130	n.d.		n.d.
BG1152	백산	하청리	소수	총적		15개항목	적합	전주시상수도사업소	04.09.22	6.7		n.d.	1.4	1.8	43	n.d.		n.d.

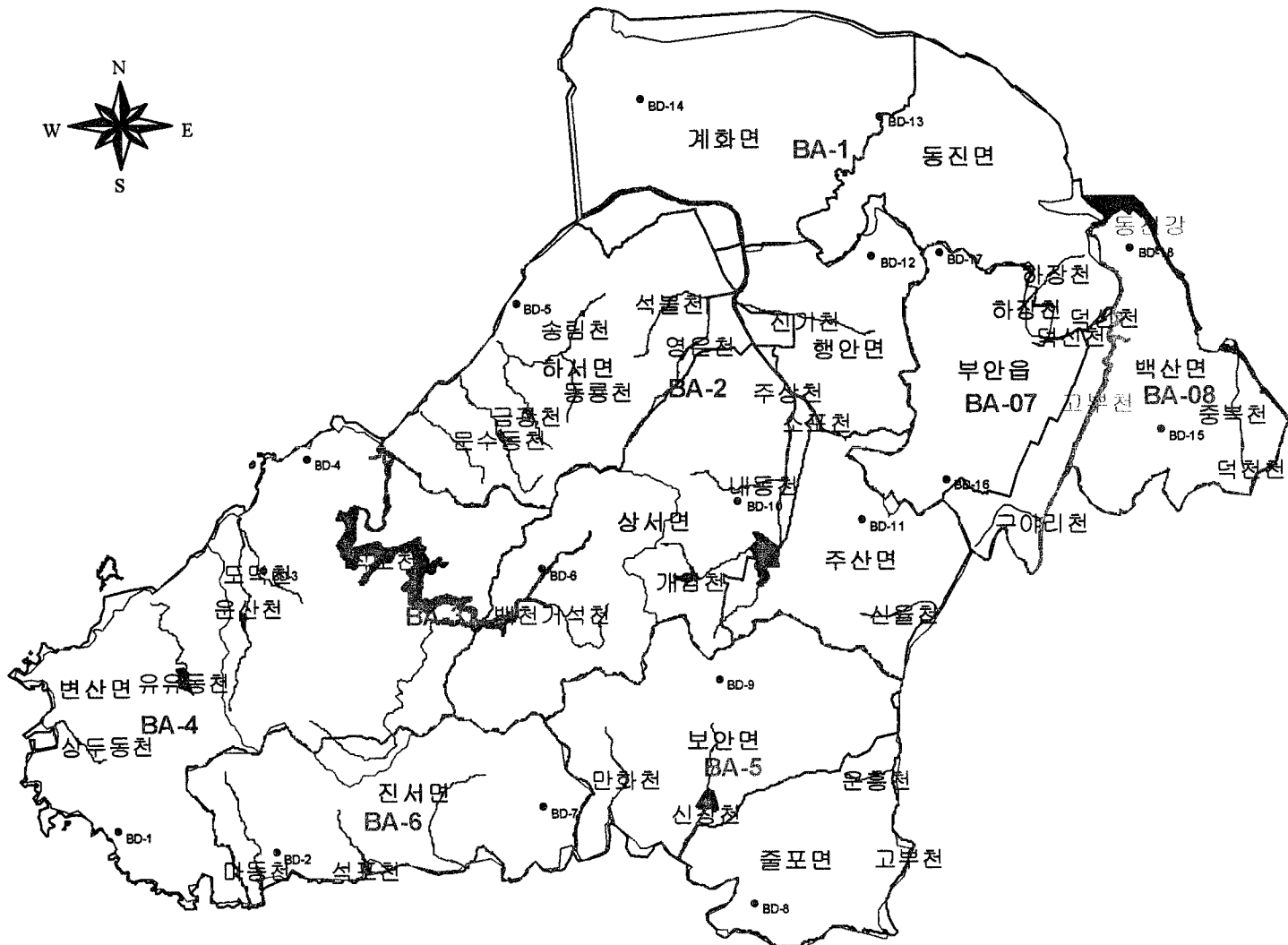

<부록 4.6> 수질검사내역(계속)

읍면	동리	번지	대수층	용도	수질검사 종류	수질검사 결과	부적합항목	수질검사기관	수질검사 일자	pH	일반세균 (CFU/ml)	납(mg/l)	COD	질산성질소 (mg/l)	염소 (mg/l)	비소 (mg/l)	알루미늄 (mg/l)	TCE트 리 (mg/l)
BG1171	백산	하청리	하청리 608-1	총적	15개항목	적합		전주시상수도사업소	04.09.22	7.1	n.d.	1.4	3.1	12	n.d.			n.d.
BG1207	백산	평교리	평교리 521	총적	15개항목	적합		전주시상수도사업소	04.09.22	6.1	n.d.	2.4	3.2	55	n.d.			n.d.
BG1242	백산	통리	거룡리 292	총적	15개항목	적합		전주시상수도사업소	04.09.22	6.0	n.d.	2.2	2.5	19	n.d.			n.d.
BG1247	백산	하청리	하청리 251	총적	15개항목	적합		전주시상수도사업소	04.09.22	6.3	n.d.	1.4	2.0	10	n.d.			n.d.
BG1141	백산	대죽리	대죽리 20-3	총적	15개항목	적합		전주시상수도사업소	04.09.23	6.4	n.d.	0.9	1.7	24	n.d.			n.d.
BG1244	백산	평교리	봉동	총적	15개항목	적합		전주시상수도사업소	04.09.23	6.2	n.d.	1.5	1.9	9	n.d.			n.d.
BG1256	백산	대죽리	망산	총적	15개항목	적합		전주시상수도사업소	04.09.23	6.5	n.d.	0.7	1.4	11	n.d.			n.d.
BG2874	부안	내륙	석신	암반	농업용	적합		전주시상수도사업소	04.09.15	6.7	n.d.		3.5	27	0.006			n.d.
BG2992	부안	신흥	예동	총적	농업용	적합		전주시상수도사업소	04.09.15	6.4	n.d.		3.8	20	n.d.			n.d.
BG3022	부안	내요	역귀지	총적	15개항목	적합		전주시상수도사업소	04.09.15	6.4	n.d.	0.2	2.5	44	n.d.			n.d.
BG2881	부안	신흥	예동	암반	15개항목	적합		전주시상수도사업소	04.09.15	6.3	n.d.	0.6	2.6	21	n.d.			n.d.
BG3000	부안	외화	외화	총적	15개항목	부적합	염소이온	전주시상수도사업소	04.09.15	7.5	n.d.	9.8	3.0	830	0.006			n.d.
BG2861	부안	봉덕	연쟁갈리	암반	15개항목	적합		전주시상수도사업소	04.09.15	7.2	n.d.	0.6	3.8	39	0.006			n.d.
BG2868	부안	연곡	석동	암반	15개항목	적합		전주시상수도사업소	04.09.15	6.8	n.d.	0.2	n.d.	12	n.d.			n.d.
BG2859	부안	봉덕	분곳이	암반	15개항목	적합		전주시상수도사업소	04.09.17	7.0	n.d.	1.0	7.8	23	n.d.			n.d.
BG1123	백산	하청리	수정	암반	15개항목	적합		전주시상수도사업소	04.09.17	6.8	n.d.	0.4	6.0	12	n.d.			n.d.
BG1122	백산	하청리	수정	암반	농업용	적합		전주시상수도사업소	04.09.17	6.1	n.d.		4.5	8	n.d.			n.d.
BG1142	백산	대죽리	대죽리 543-1	총적	농업용	적합		전주시상수도사업소	04.09.17	6.3	n.d.		1.9	13	n.d.			n.d.
BG1157	백산	하청리	하청리 627-1	총적	농업용	적합		전주시상수도사업소	04.09.17	6.6	n.d.		5.0	16	n.d.			n.d.
BG1203	백산	평교리	평교리 252	총적	농업용	적합		전주시상수도사업소	04.09.17	6.3	n.d.		10.7	53	n.d.			n.d.
BG1224	백산	원천리	봉서	총적	농업용	적합		전주시상수도사업소	04.09.17	6.6	n.d.		1.3	7	n.d.			n.d.
BG1127	백산	곡리	오곡	암반	농업용	적합		전주시상수도사업소	04.09.20	7.0	n.d.		2.4	8	n.d.			n.d.
BG1215	백산	하청리	하청리 576-1	총적	농업용	적합		전주시상수도사업소	04.09.20	6.9	n.d.		0.9	16	n.d.			n.d.
BG1206	백산	평교리	평교리 253-1	총적	15개항목	적합		전주시상수도사업소	04.09.20	6.3	n.d.	0.4	2.4	84	n.d.			n.d.
BG1240	백산	곡리	오곡	총적	15개항목	적합		전주시상수도사업소	04.09.20	6.3	n.d.	0.6	12.7	61	n.d.			n.d.
BG1249	백산	평교리	평교리 179-1	총적	15개항목	적합		전주시상수도사업소	04.09.20	6.6	n.d.	0.4	2.3	24	n.d.			n.d.
BG1251	백산	평교리	평교리 878	총적	15개항목	적합		전주시상수도사업소	04.09.20	6.7	n.d.	0.2	1.8	16	n.d.			n.d.
BG1266	백산	웅계리	난산	총적	15개항목	적합		전주시상수도사업소	04.09.20	6.6	n.d.	1.4	6.3	62	n.d.			n.d.
BG1164	백산	하청리	하청리 479-1	총적	15개항목	적합		전주시상수도사업소	04.09.21	7.0	n.d.	0.4	n.d.	6	n.d.			n.d.
BG1173	백산	하청리	하청리 312-1	총적	15개항목	적합		전주시상수도사업소	04.09.21	6.2	n.d.	2.0	0.5	136	n.d.			n.d.
BG1177	백산	평교리	평교리 65	총적	15개항목	적합		전주시상수도사업소	04.09.21	6.5	n.d.	1.0	n.d.	11	n.d.			n.d.
BG1184	백산	평교리	봉동	총적	15개항목	적합		전주시상수도사업소	04.09.21	6.6	n.d.	4.2	0.5	6	n.d.			n.d.
BG1194	백산	평교리	외거	총적	15개항목	적합		전주시상수도사업소	04.09.21	6.0	n.d.	1.1	1.1	24	n.d.			n.d.
BG1195	백산	평교리	평교리 349	총적	15개항목	적합		전주시상수도사업소	04.09.21	6.0	n.d.	0.9	6.5	14	n.d.			n.d.
BG1205	백산	평교리	평교리 273-1	총적	15개항목	적합		전주시상수도사업소	04.09.21	6.4	n.d.	1.5	2.9	25	n.d.			n.d.

여 백

4.7 농경지 토양오염분석

여 백



<토양오염 분석 위치도>

<부록 4.7> 농경지 토양오염분석 결과

(단위 : mg/kg)

구분	지점번호	위치	Cd	Cu	As	Hg	Pb	Cr+6	Zn	Ni	F	유기인	PCB	CN	매농	유류	Pb	지목	비고
	평균		0.069	3.169	0.352	0.080	4.348	-	53.289	10.350	114.869	-	-	0.022	-	-			
관리조사	관리조사		0.064	2.488	0.793	0.057	4.986	0.472	53.289	10.350	114.869	ND	ND	0.029	ND	ND	7.325		
	지역망		0.055	3.950	0.080	0.112	4.992	-	-	-	-	-	-	0.015	-	-	7.325		
	전국망		0.087	3.070	0.183	0.071	3.064	ND	-	-	-	ND	-	ND	-	-	6.440		
관리조사	평균		0.064	2.488	0.793	0.057	4.988	0.472	53.289	10.350	114.869	-	-	0.029	-	-			
	BD-1	변산면 도청리	0.041	0.463	ND	ND	2.168	ND	15.417	5.437	55.350	ND	ND	ND	ND	ND		답	
	BD-2	진서면 운호리	0.099	3.969	ND	ND	2.439	ND	13.733	4.390	116.050	ND	ND	ND	ND	ND		답	
	BD-3	변산면 지서리	0.099	1.985	ND	ND	1.625	ND	26.450	9.200	99.100	ND	ND	ND	ND	ND		답	
	BD-4	변산면 대항리	0.073	3.262	ND	ND	5.699	ND	16.900	4.180	147.600	ND	ND	ND	ND	ND		답	
	BD-5	하서면 정산리	ND	2.746	ND	ND	4.748	ND	30.800	10.457	55.300	ND	ND	ND	ND	ND		답	
	BD-6	상서면 청림리	0.022	1.197	ND	ND	2.032	ND	41.500	14.430	70.600	ND	ND	ND	ND	ND		답	
	BD-7	진서면 진서리	0.086	2.039	ND	ND	1.217	ND	19.450	6.480	100.350	ND	ND	ND	ND	ND		답	
	BD-8	홍포면 우포리	ND	3.335	ND	ND	2.057	ND	44.583	20.497	60.400	ND	ND	ND	ND	ND		답	
	BD-9	보안면 남포리	ND	3.294	ND	ND	8.687	ND	21.783	12.130	203.250	ND	ND	ND	ND	ND		답	
	BD-10	상서면 감교리	ND	3.702	ND	ND	8.144	ND	19.867	10.457	192.650	ND	ND	ND	ND	ND		답	
	BD-11	주산면 통계리	0.086	1.677	ND	ND	5.971	ND	22.850	7.527	150.200	ND	ND	ND	ND	ND		답	
	BD-12	행안면 삼간리	0.067	5.931	0.065	ND	8.280	ND	47.867	8.363	257.100	ND	ND	0.006	ND	ND		답	
	BD-13	동진면 본덕리	ND	2.153	ND	ND	5.292	ND	34.083	9.200	159.650	ND	ND	ND	ND	ND		답	
	BD-14	계화면 계화리	0.048	3.947	ND	ND	5.699	ND	88.783	20.707	163.450	ND	ND	ND	ND	ND		답	
	BD-15	백산면	ND	1.203	0.400	0.042	7.283	0.544	100.670	11.547	129.400	ND		0.066	ND				
	BD-16	부안읍	ND	0.788	0.381	0.110	5.076	0.410	173.1	6.933	39.6	ND		0.036	ND				
	BD-17	백산면	0.019	1.846	1.050	0.014	8.298	0.544	170.23	9.476	44.05	ND		0.013	ND				
BD-18	부안읍	ND	1.253	2.070	0.060	5.076	0.388	71.13	14.886	3.55	ND		0.026	ND					
지역망	평균		0.055	3.950	0.080	0.112	4.992	-	-	-	-	-	-	0.035	-	-	7.325		
	KY-11	부안읍 서외리	0.060	4.855	0.074	0.098	4.250	-	-	-	-	-	-	0.060	-	-	6.8	답	
	KY-12	부안읍 선촌리	0.070	22.675	0.048	0.084	21.630	-	-	-	-	-	-	0.039	-	-	7.2	답	
	KF-66	보안면 유천리	0.055	1.415	0.020	0.084	3.950	-	-	-	-	-	-	0.042	-	-	6.0	공장용지	
	KF-67	동진면 봉황리	0.070	2.360	0.025	0.117	7.010	-	-	-	-	-	-	-	-	-	3.9	공장용지	
	KF-68	동진면 봉황리	0.050	0.395	0.237	0.128	1.485	-	-	-	-	-	-	-	-	-	11.7	잡종지	
	KF-69	동진면 내기리	0.020	0.290	0.089	0.142	1.415	-	-	-	-	-	-	0.014	-	-	9.5	잡종지	
	KF-70	행안면 대초리	0.175	5.090	0.239	0.132	7.225	-	-	-	-	-	-	-	-	-	6.0	잡종지	
	KF-71	행안면 역리	0.025	1.680	0.013	0.064	3.210	-	-	-	-	-	-	-	-	-	5.5	공장용지	
	KF-72	행안면 대초리	0.000	0.300	0.127	0.170	1.220	-	-	-	-	-	-	-	-	-	9.2	잡종지	
	KF-73	주산면 사산리	0.020	4.455	0.032	0.162	3.520	-	-	-	-	-	-	-	-	-	8.1	잡종지	
	KF-74	상서면 감교리	0.070	2.785	0.051	0.089	2.420	-	-	-	-	-	-	0.020	-	-	7.3	잡종지	
KF-75	보안면 남포리	0.045	1.100	0.010	0.072	2.570	-	-	-	-	-	-	-	-	-	6.7	공장용지		
전국망	평균		0.087	3.070	0.183	0.071	3.064	ND	-	-	-	-	-	ND	-	-	6.440		
	XA-17	부안읍 동중리	0.025	1.870	0.015	0.012	2.880	ND	-	-	-	ND	-	ND	-	-	8.5	학교용지	부안초동
	XK-17	부안읍 동중리	0.135	7.200	0.155	0.065	6.700	ND	-	-	-	-	ND	ND	ND	ND	6.6	대지	부안동중리
	XN-57	상서면 교잔리	0.080	3.250	0.255	0.066	2.015	ND	-	-	-	ND	-	ND	-	-	6	답	부안상서1
	XO-09	진서면 석포리	0.185	2.130	0.275	0.182	1.740	ND	-	-	-	ND	-	ND	-	-	5.6	임야	부안내소사
	XS-06	부안읍 산흥리	0.010	0.900	0.215	0.032	1.995	ND	-	-	-	ND	-	ND	-	-	5.5	전	부안신흥

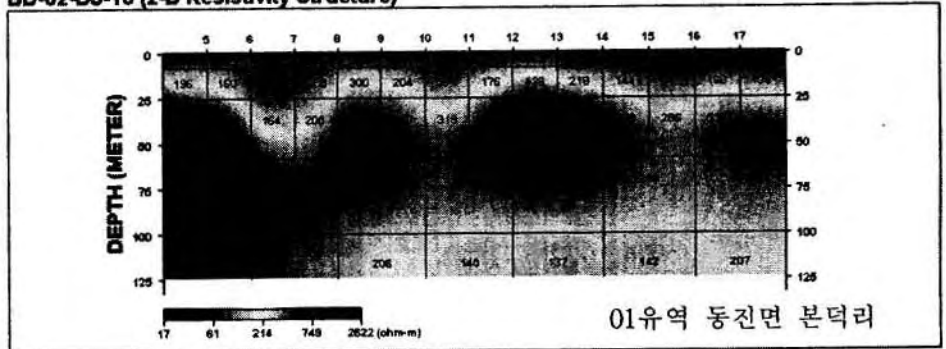
양측정밀운영결과 자료임. "-" 미분석, n.d. 검출한계이하

4.8 물리탐사

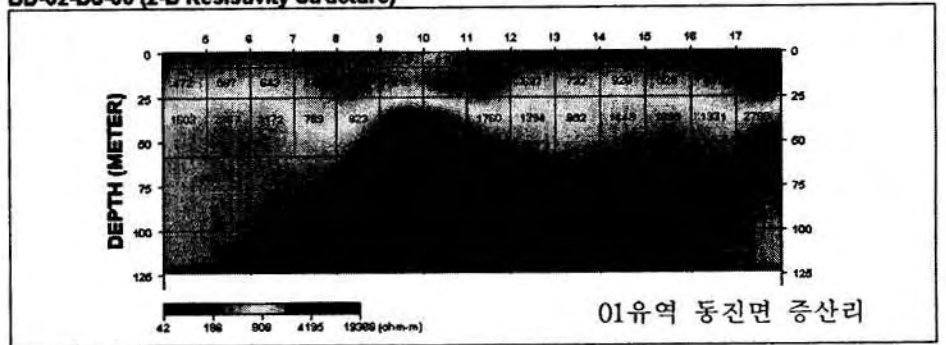
여 백



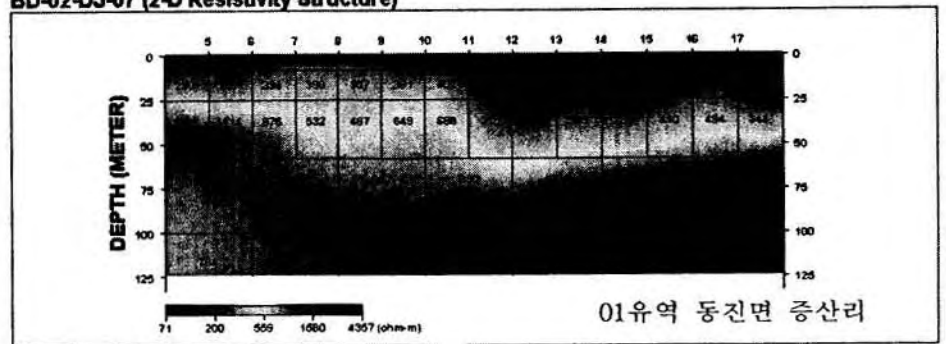
BD-02-DJ-10 (2-D Resistivity Structure)



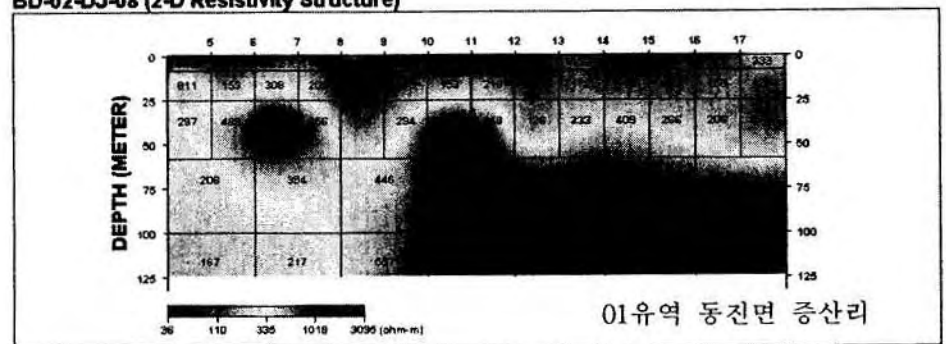
BD-02-DJ-06 (2-D Resistivity Structure)

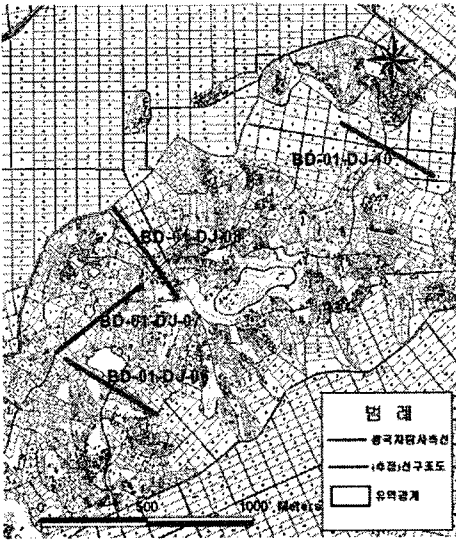


BD-02-DJ-07 (2-D Resistivity Structure)

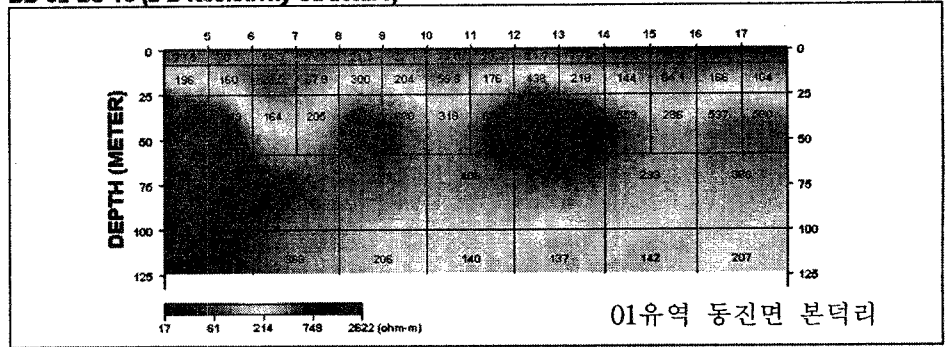


BD-02-DJ-08 (2-D Resistivity Structure)

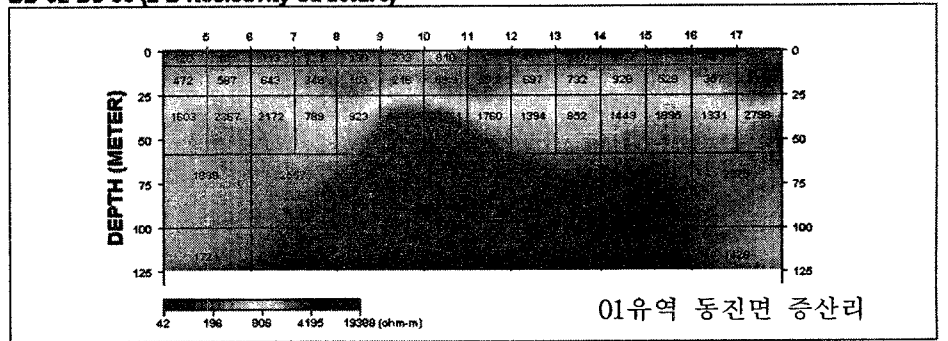




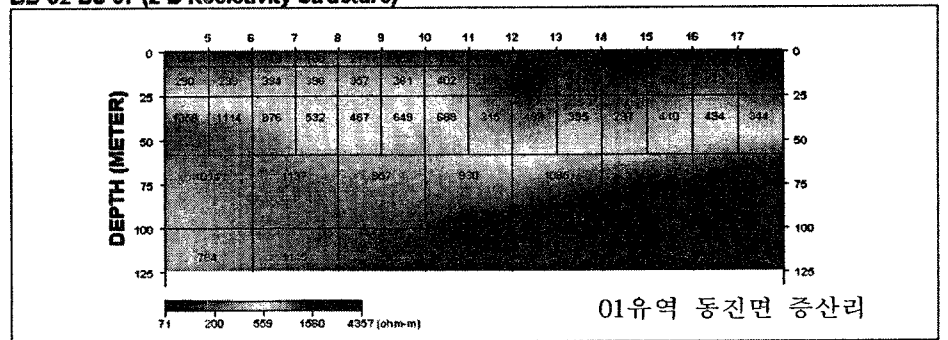
BD-02-DJ-10 (2-D Resistivity Structure)



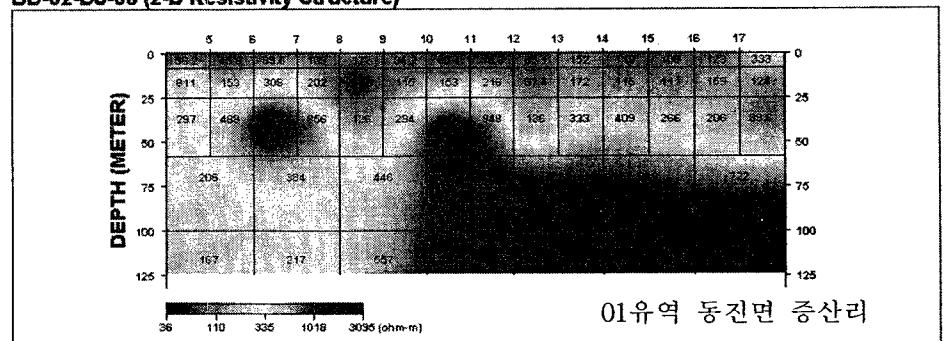
BD-02-DJ-06 (2-D Resistivity Structure)

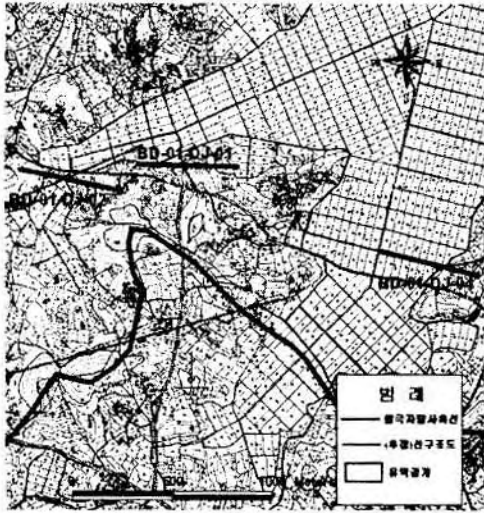


BD-02-DJ-07 (2-D Resistivity Structure)

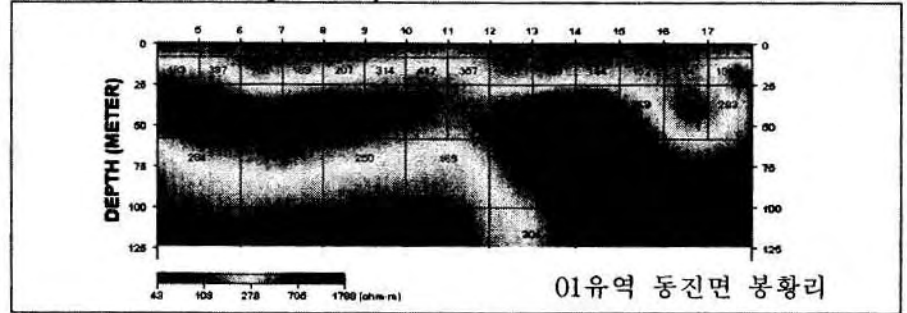


BD-02-DJ-08 (2-D Resistivity Structure)

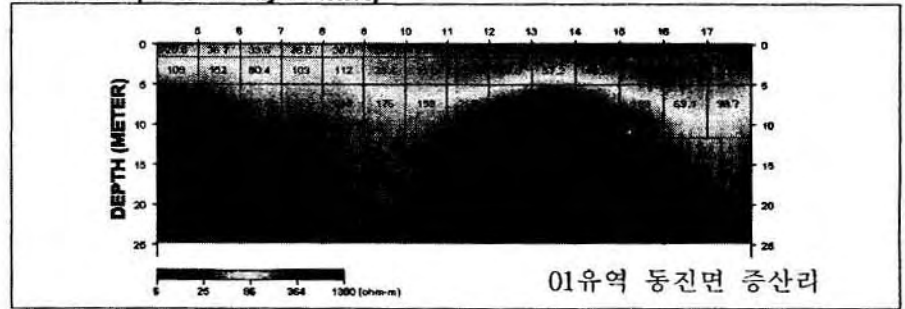




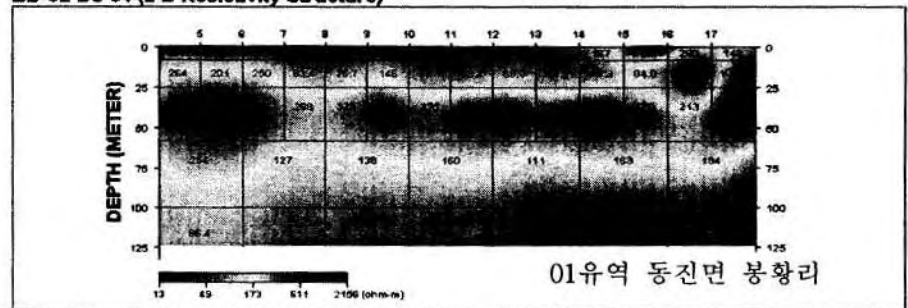
BD-02-DJ-01 (2-D Resistivity Structure)

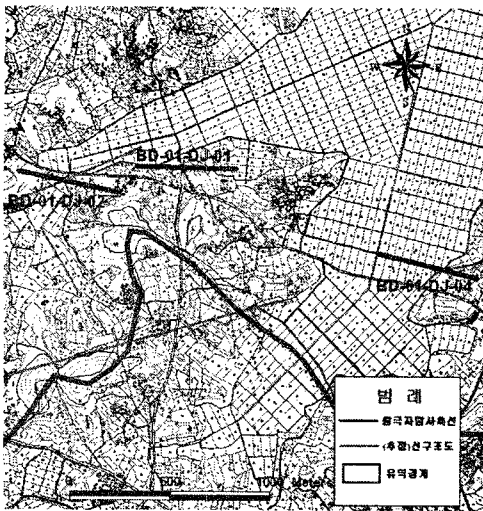


BD-02-DJ-02 (2-D Resistivity Structure)

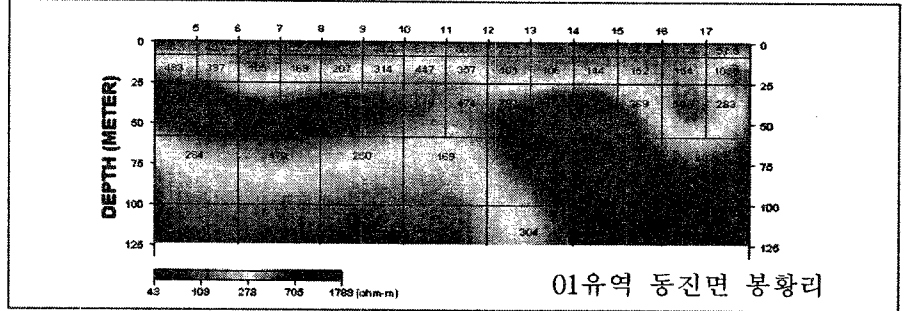


BD-02-DJ-04 (2-D Resistivity Structure)

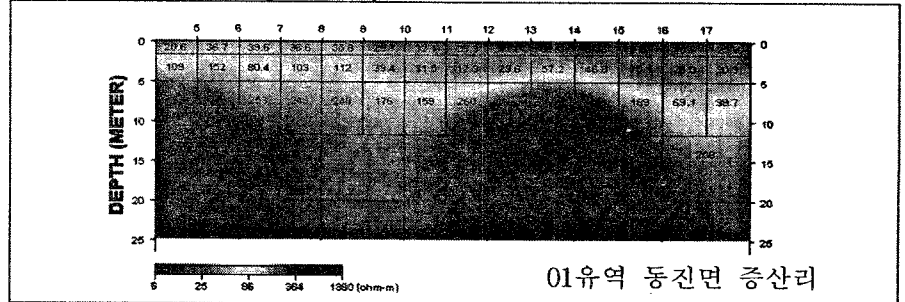




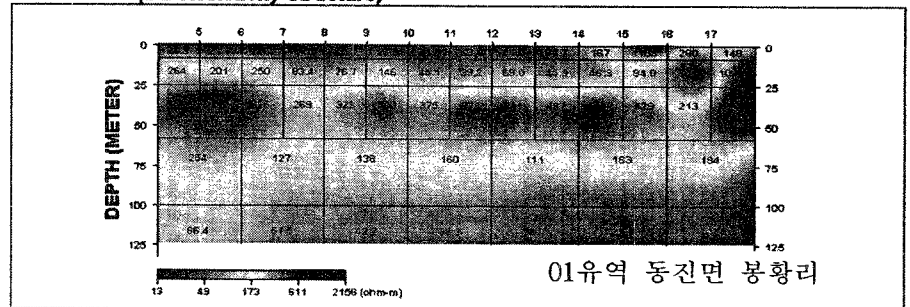
BD-02-DJ-01 (2-D Resistivity Structure)



BD-02-DJ-02 (2-D Resistivity Structure)

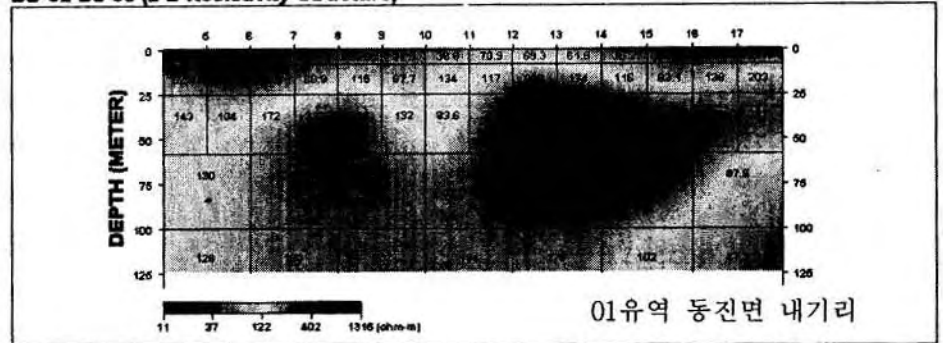


BD-02-DJ-04 (2-D Resistivity Structure)

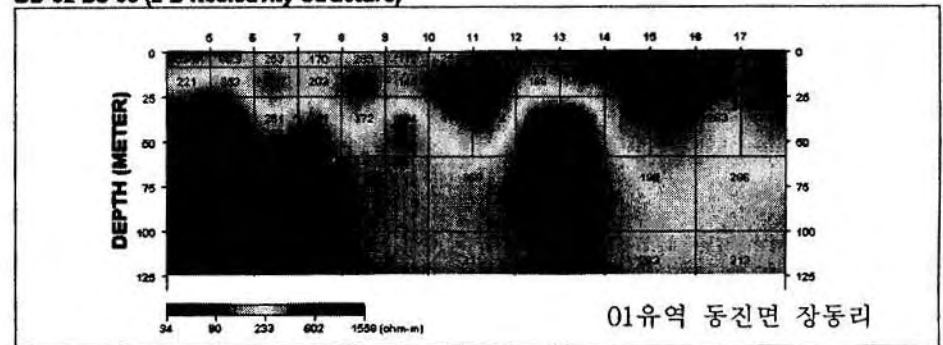




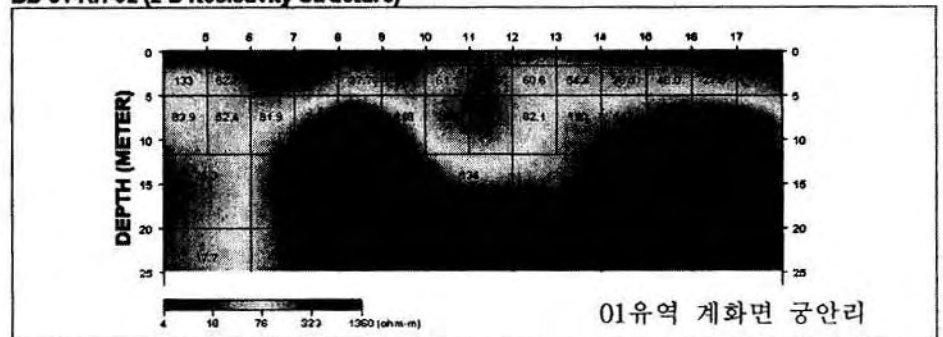
BD-02-DJ-05 (2-D Resistivity Structure)



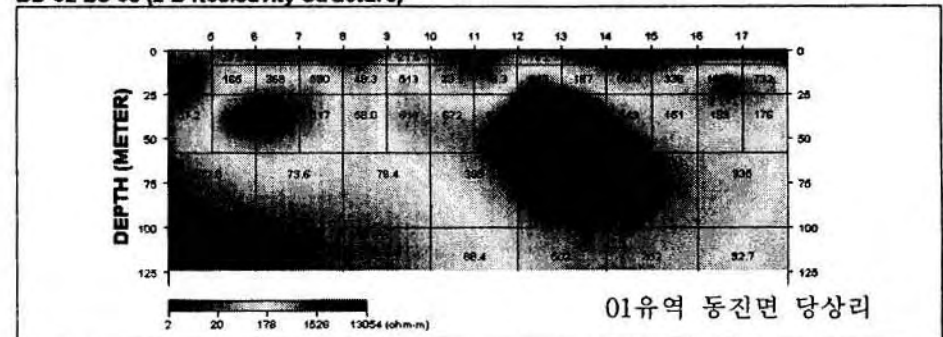
BD-02-DJ-09 (2-D Resistivity Structure)



BD-01-KH-02 (2-D Resistivity Structure)

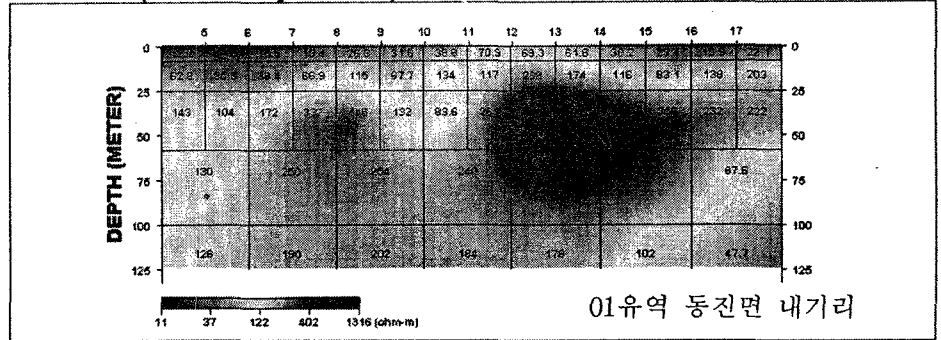


BD-02-DJ-03 (2-D Resistivity Structure)



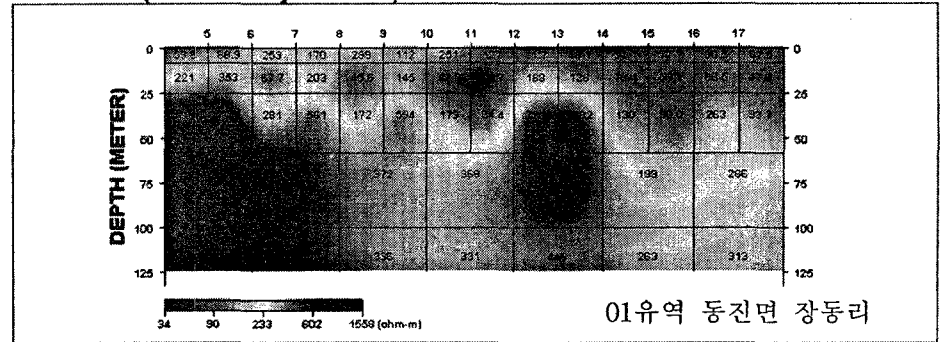


BD-02-DJ-05 (2-D Resistivity Structure)

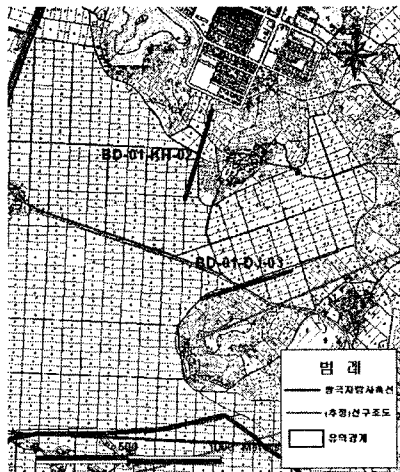


01유역 동진면 내거리

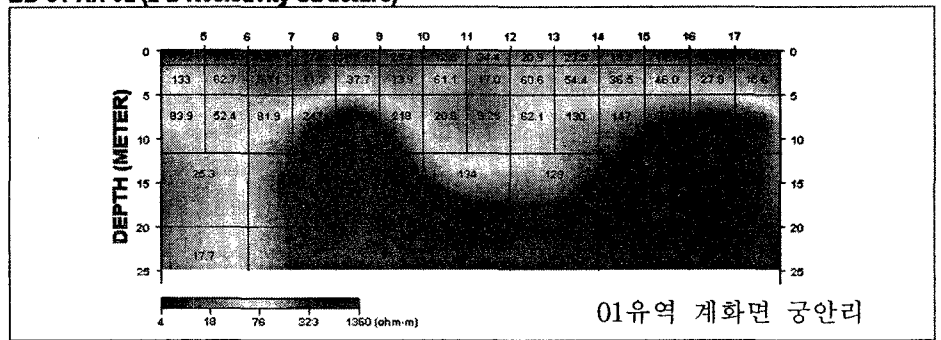
BD-02-DJ-09 (2-D Resistivity Structure)



01유역 동진면 장동리

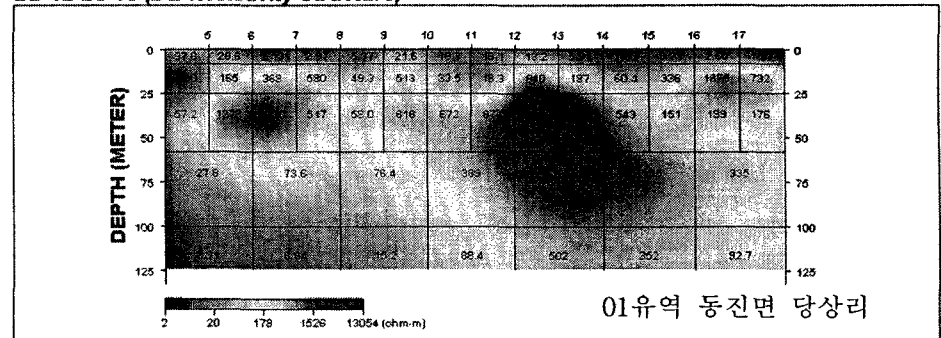


BD-01-KH-02 (2-D Resistivity Structure)



01유역 계화면 공안리

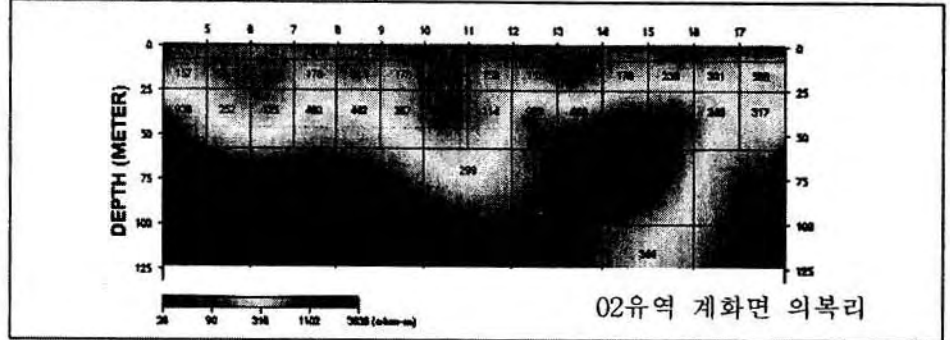
BD-02-DJ-03 (2-D Resistivity Structure)



01유역 동진면 당상리



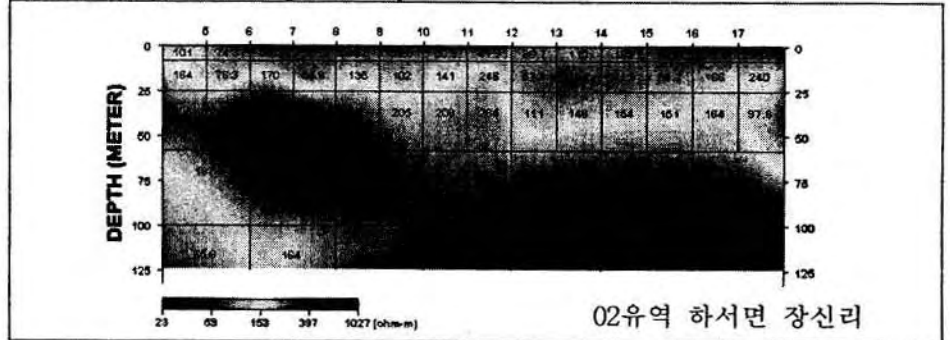
BD-01-KH-01 (2-D Resistivity Structure)



02구역 계화면 의복리

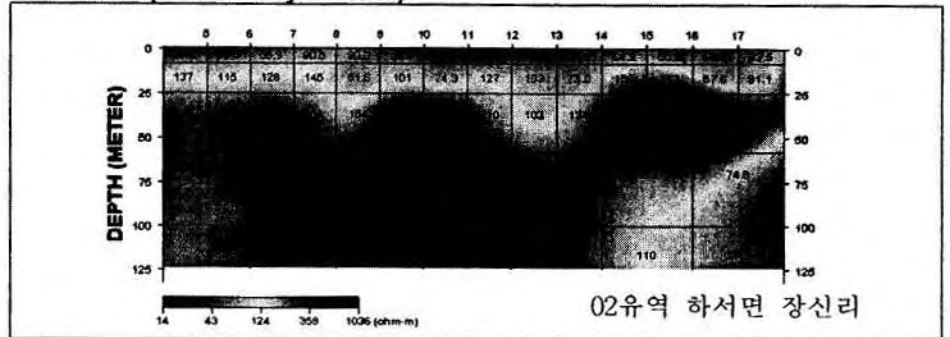


BD-02-HS-02 (2-D Resistivity Structure)



02구역 하서면 장신리

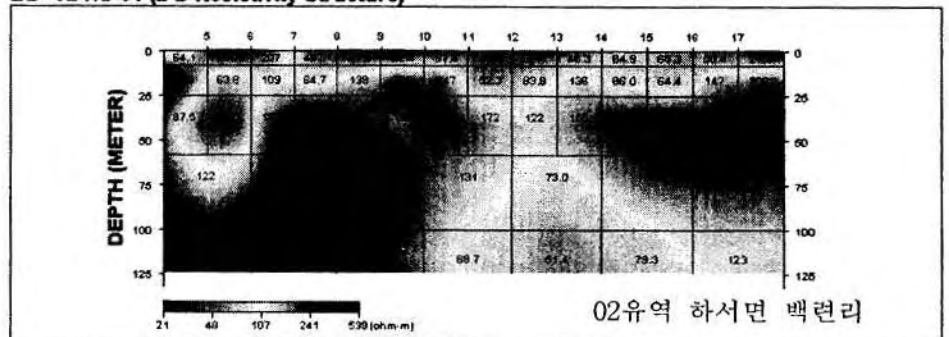
BD-02-HS-04 (2-D Resistivity Structure)



02구역 하서면 장신리



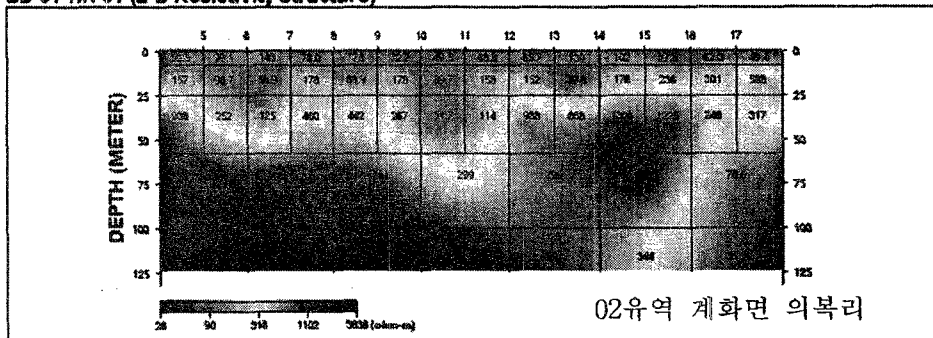
BD-02-HS-01 (2-D Resistivity Structure)



02구역 하서면 백련리



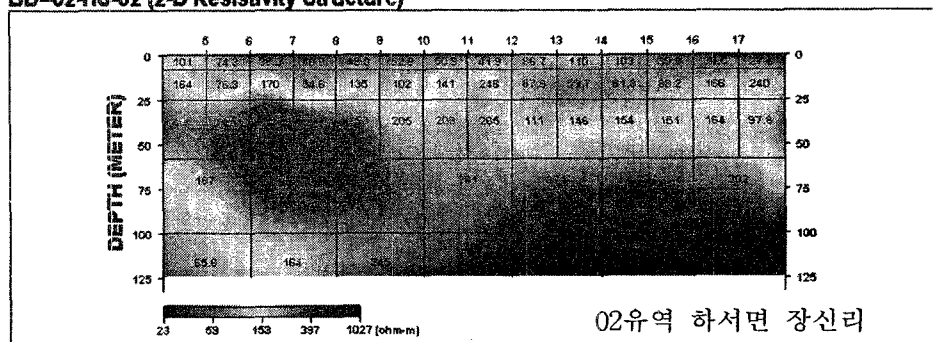
BD-01-KH-01 (2-D Resistivity Structure)



02구역 계획면 의복리

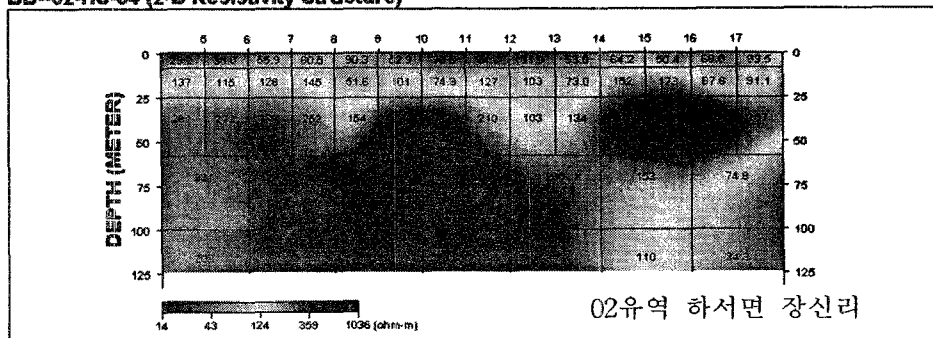


BD-02-HS-02 (2-D Resistivity Structure)

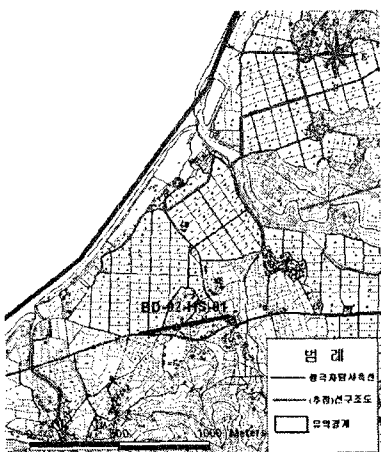


02구역 하서면 장신리

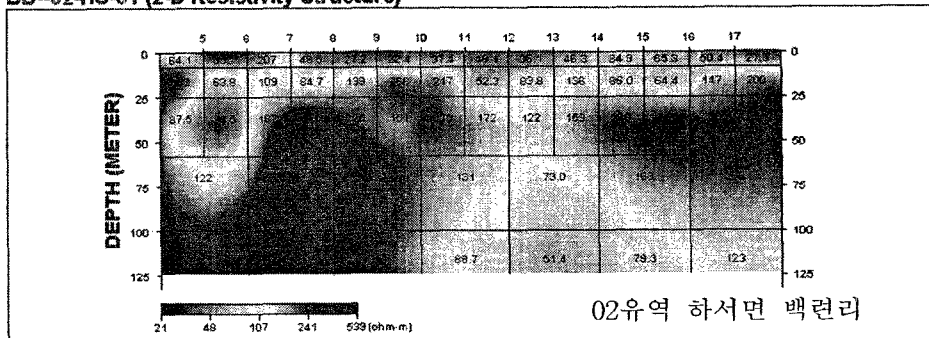
BD-02-HS-04 (2-D Resistivity Structure)



02구역 하서면 장신리



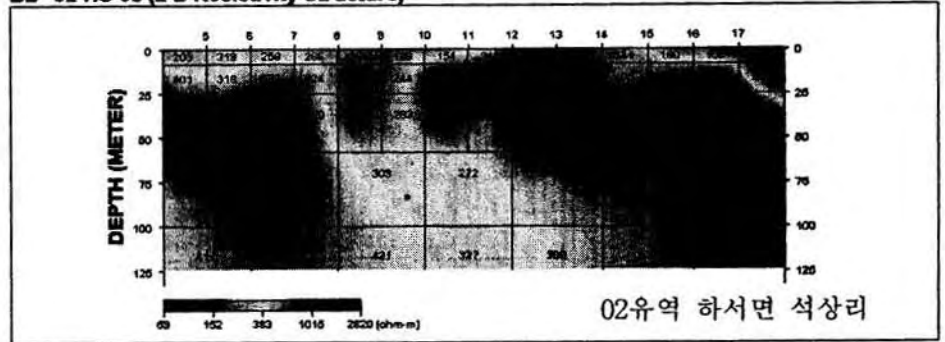
BD-02-HS-01 (2-D Resistivity Structure)



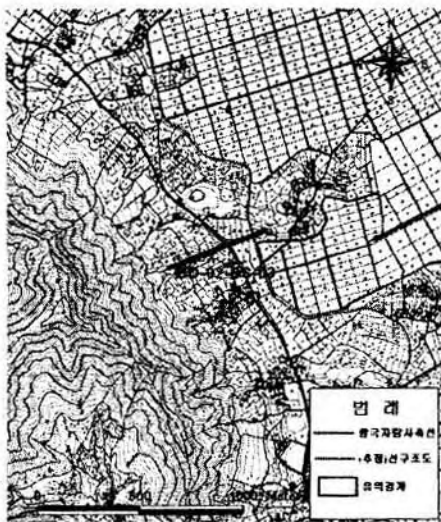
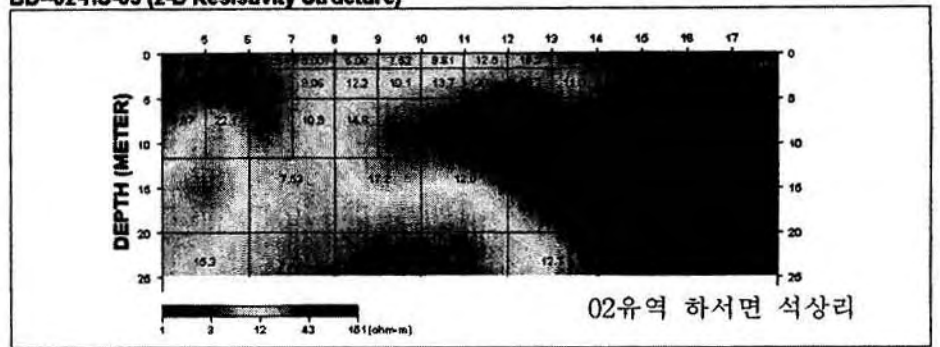
02구역 하서면 백련리



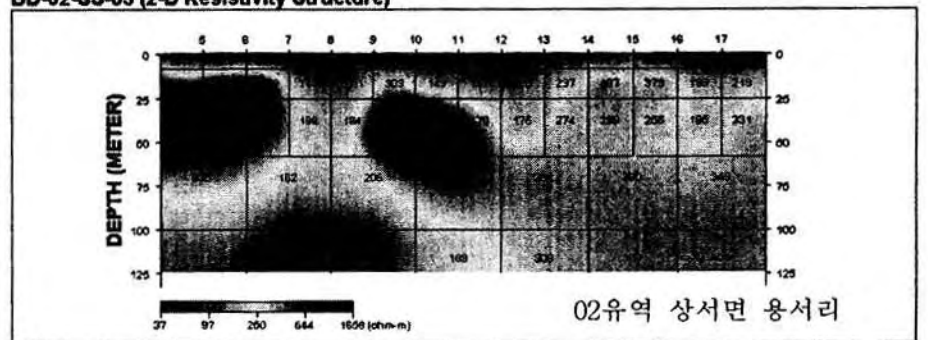
BD-02-HS-03 (2-D Resistivity Structure)

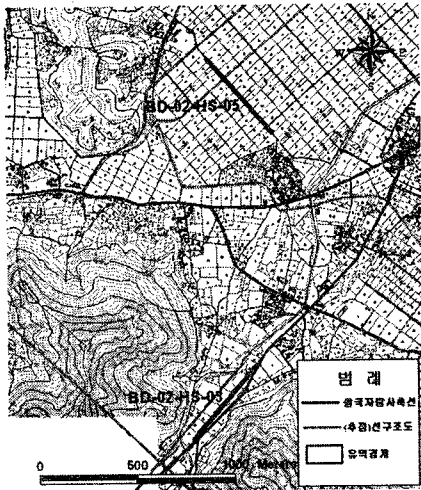


BD-02-HS-05 (2-D Resistivity Structure)

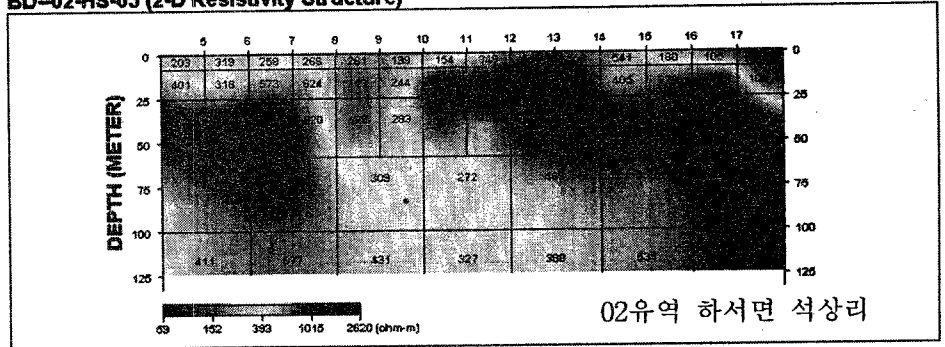


BD-02-SS-03 (2-D Resistivity Structure)

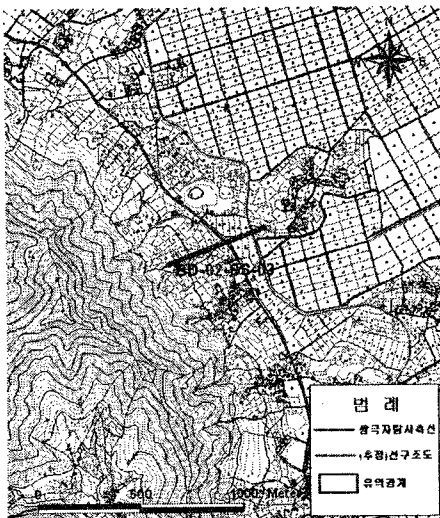
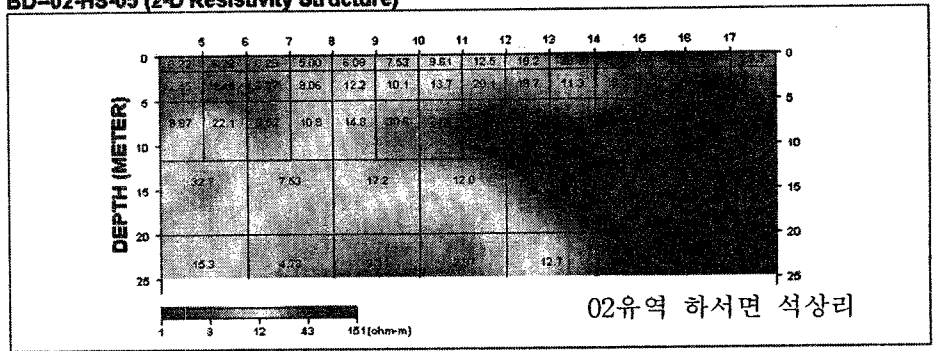




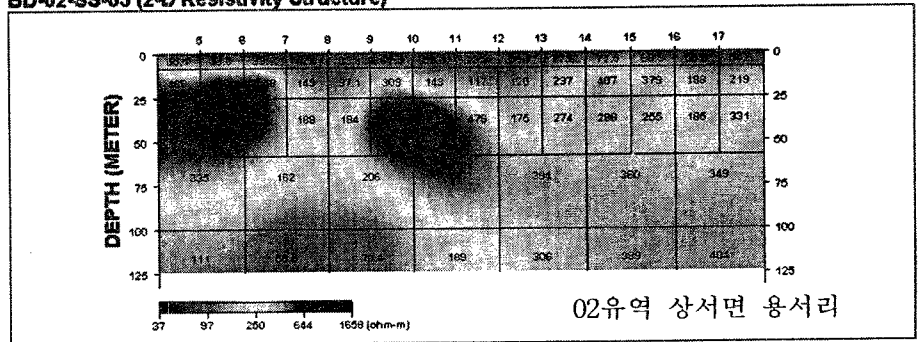
BD-02-HS-03 (2-D Resistivity Structure)



BD-02-HS-05 (2-D Resistivity Structure)

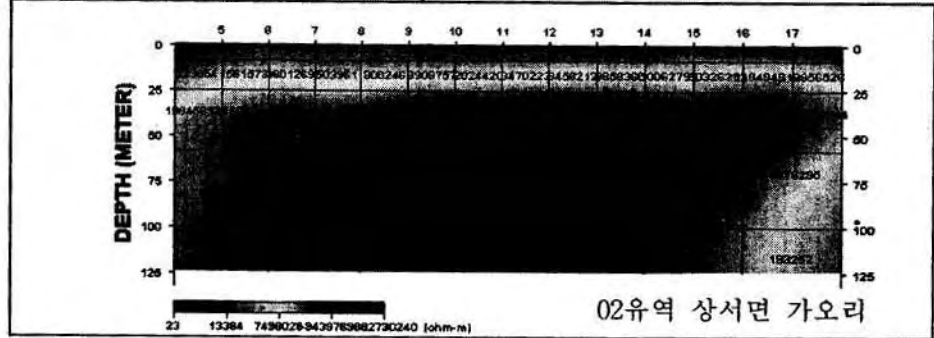


BD-02-SS-03 (2-D Resistivity Structure)

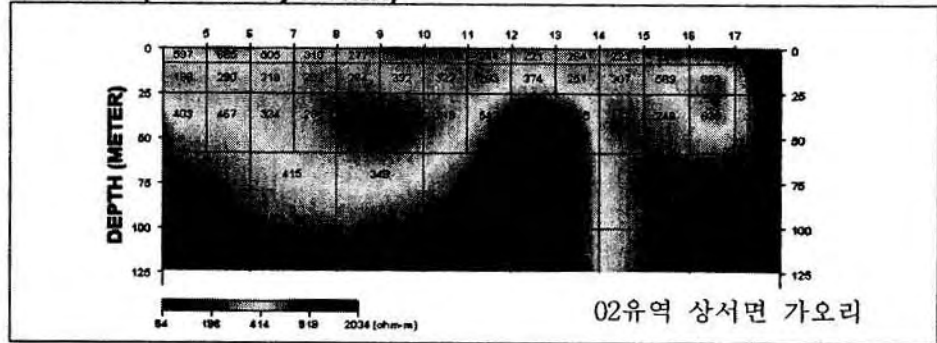




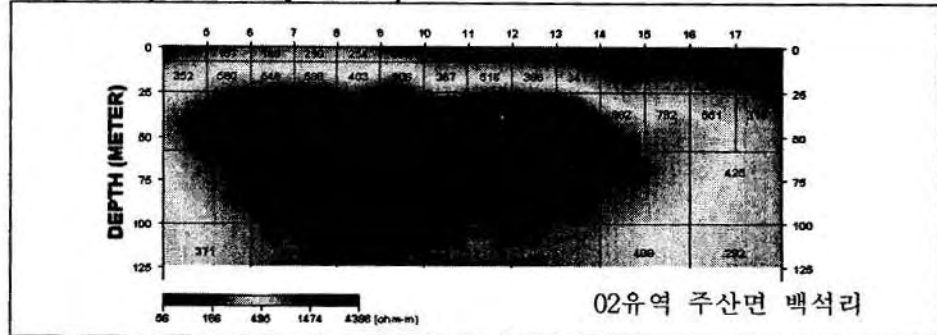
BD-02-SS-01 (2-D Resistivity Structure)



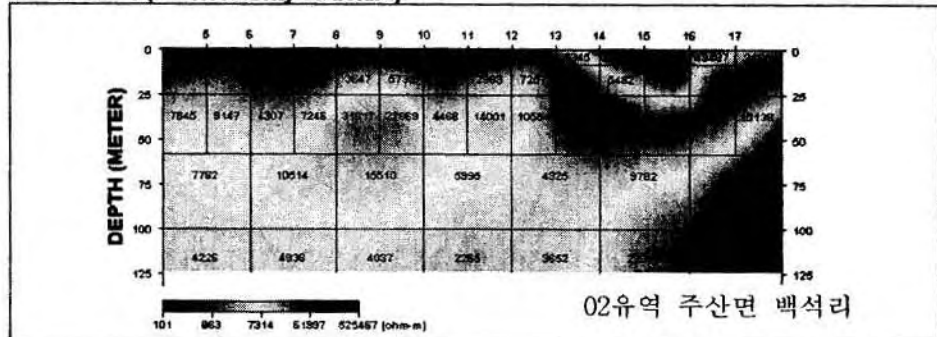
BD-02-SS-02 (2-D Resistivity Structure)

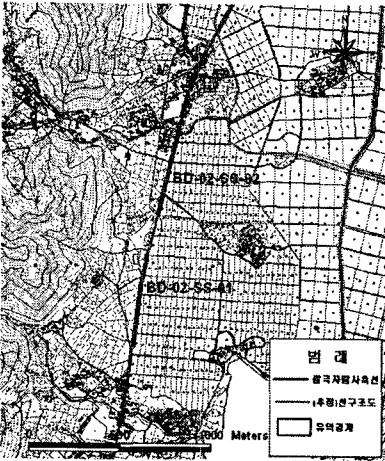


BD-02-JS-02 (2-D Resistivity Structure)

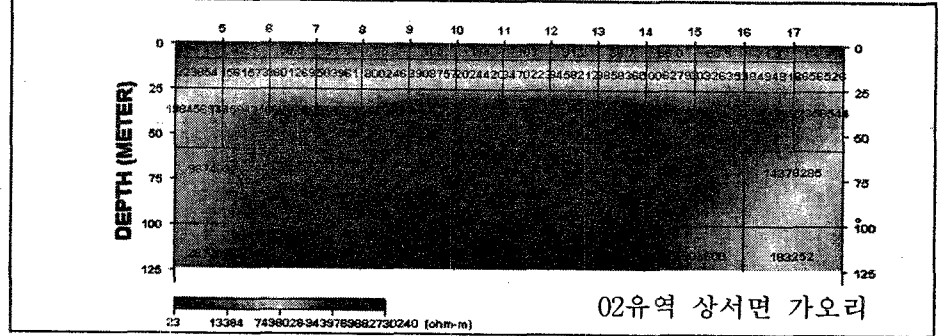


BD-02-JS-05 (2-D Resistivity Structure)

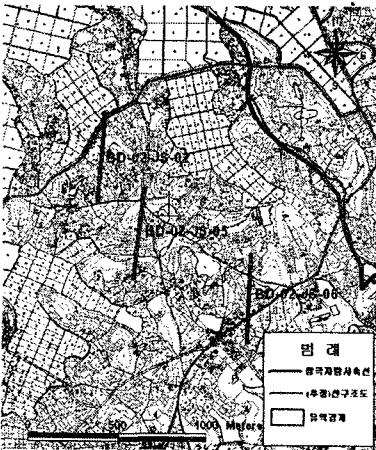
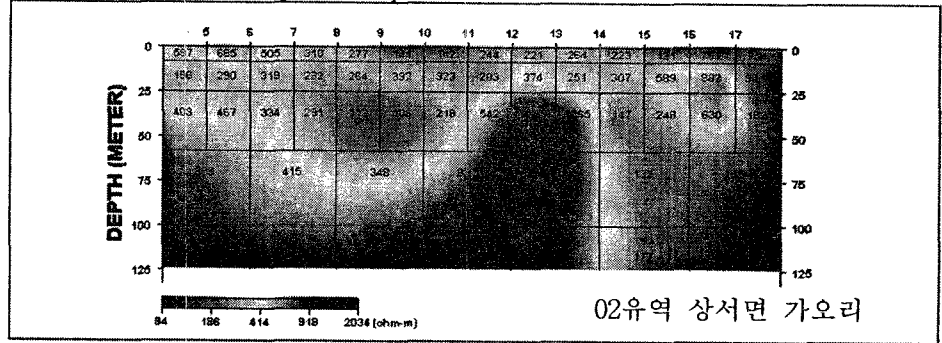




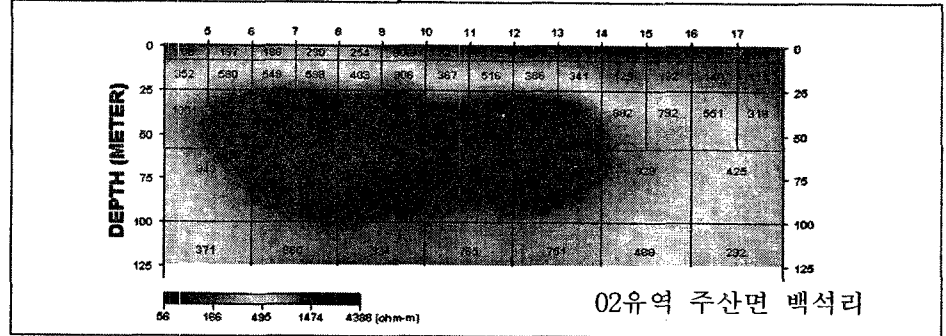
BD-02-SS-01 (2-D Resistivity Structure)



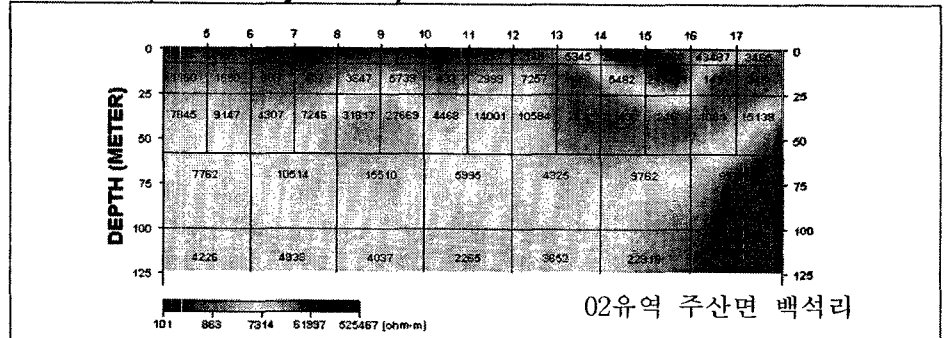
BD-02-SS-02 (2-D Resistivity Structure)



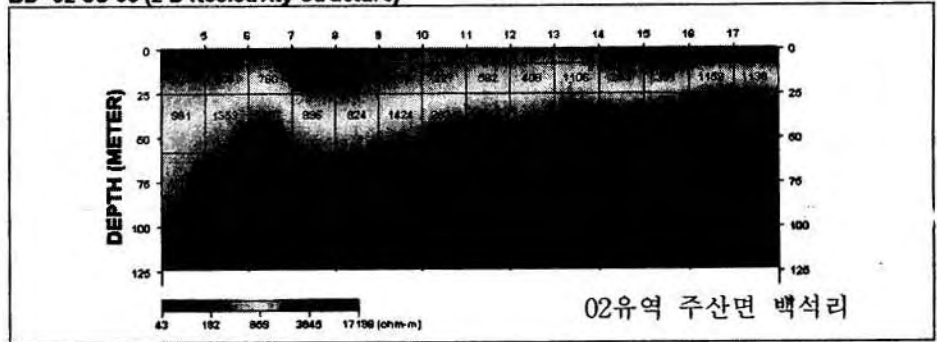
BD-02-JS-02 (2-D Resistivity Structure)



BD-02-JS-05 (2-D Resistivity Structure)

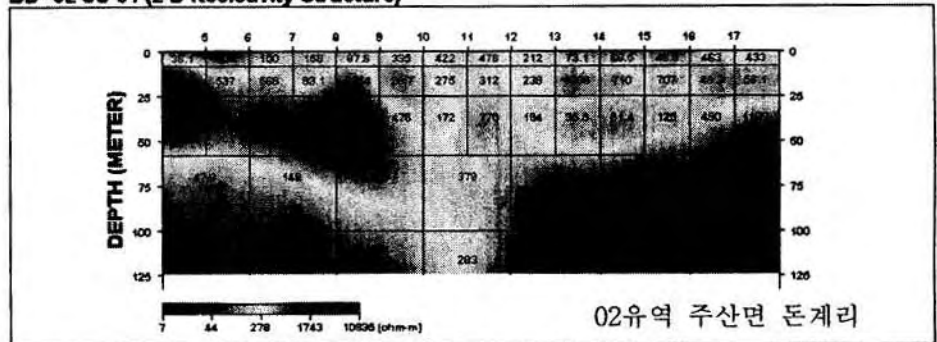


BD-02-JS-06 (2-D Resistivity Structure)

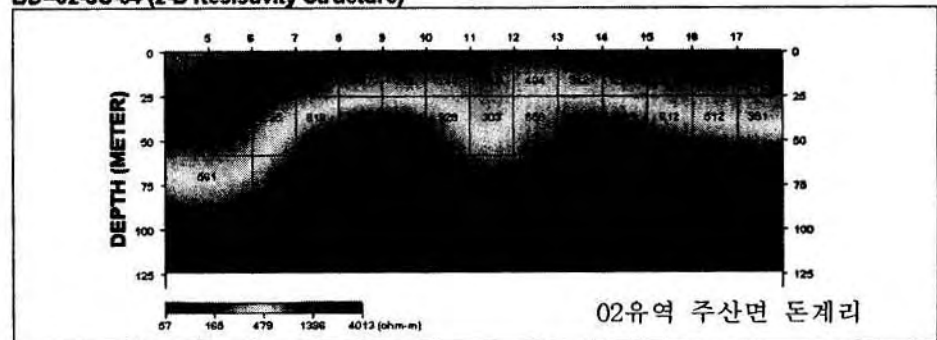


BD-02구역 주산면

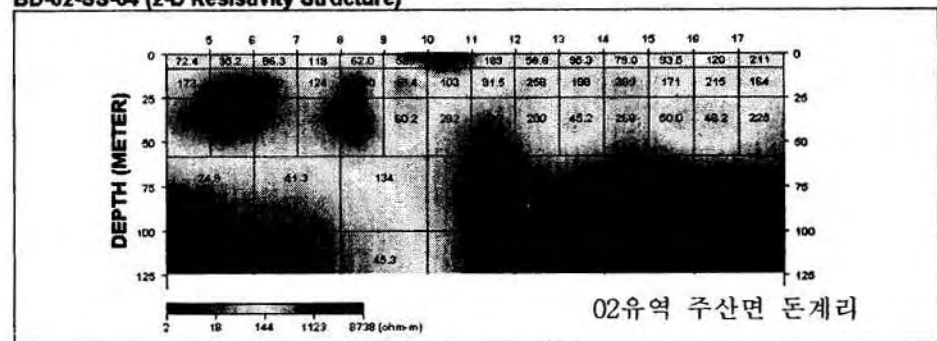
BD-02-JS-01 (2-D Resistivity Structure)



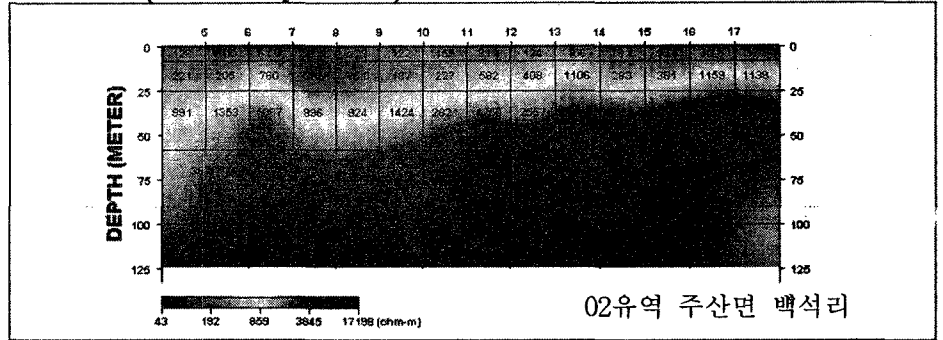
BD-02-JS-04 (2-D Resistivity Structure)



BD-02-SS-04 (2-D Resistivity Structure)

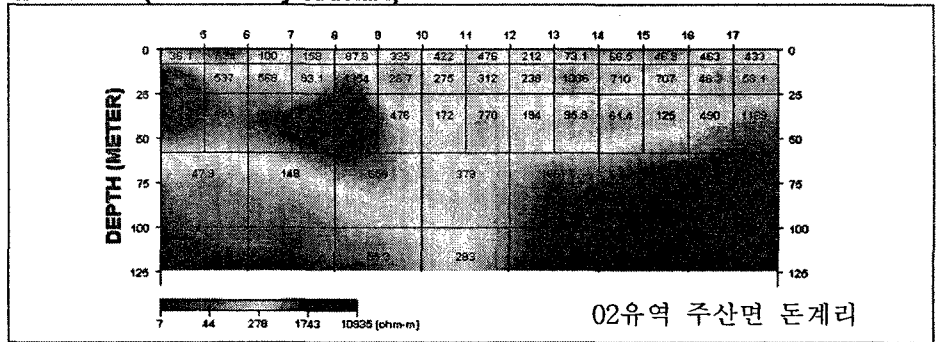


BD-02-JS-06 (2-D Resistivity Structure)

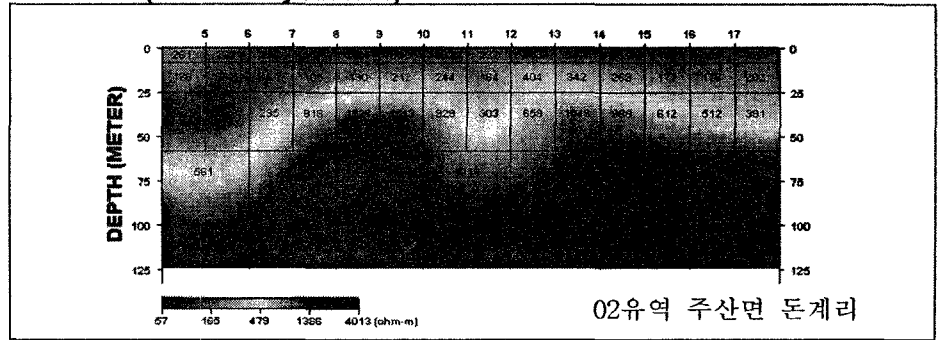


BD-02구역 주산면

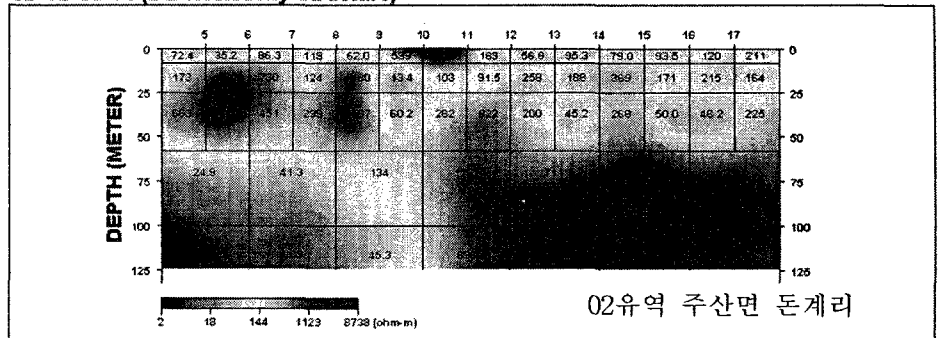
BD-02-JS-01 (2-D Resistivity Structure)

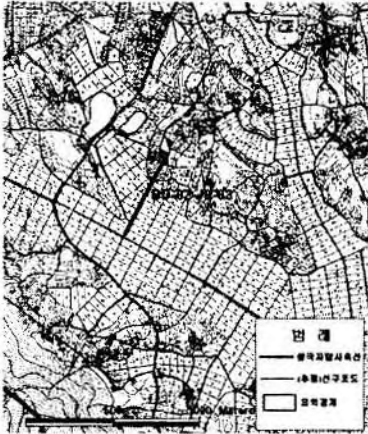


BD-02-JS-04 (2-D Resistivity Structure)

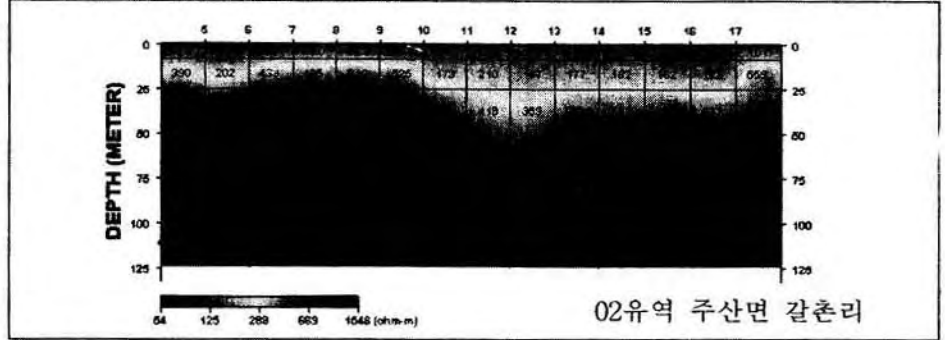


BD-02-SS-04 (2-D Resistivity Structure)

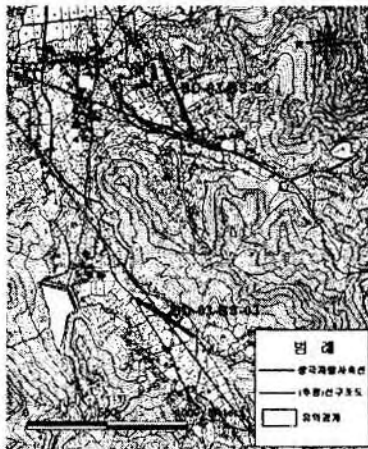
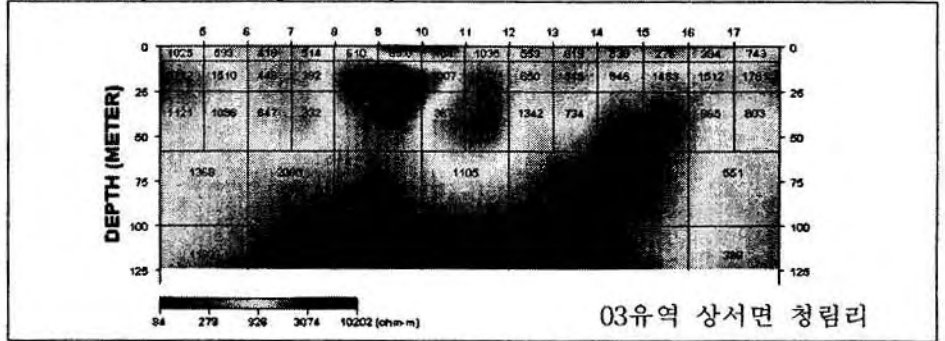




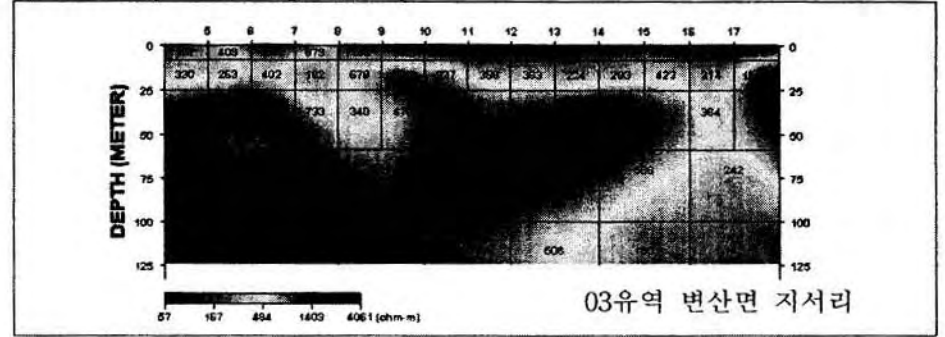
BD-02-JS-03 (2-D Resistivity Structure)



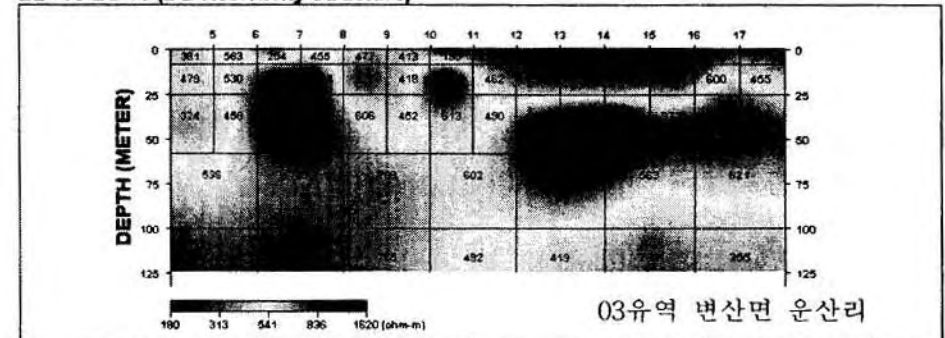
BD-03-SS-01 (2-D Resistivity Structure)

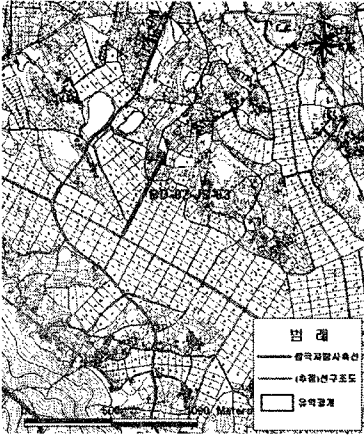


BD-03-BS-02 (2-D Resistivity Structure)

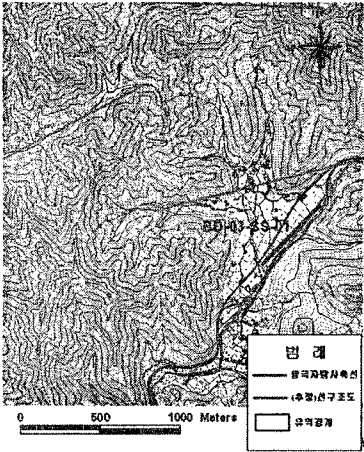
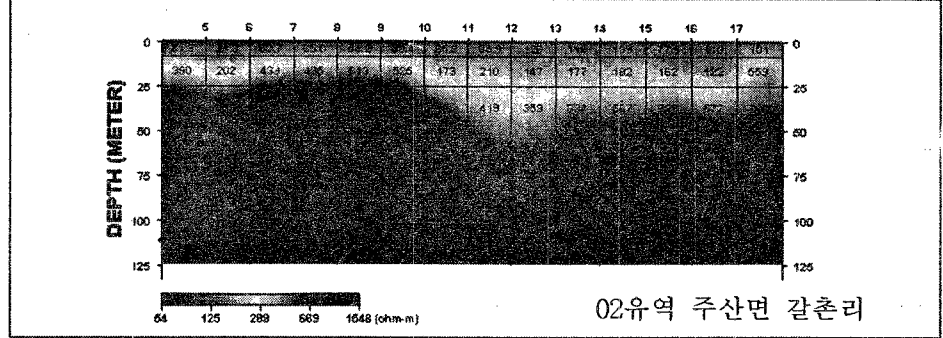


BD-03-BS-03 (2-D Resistivity Structure)

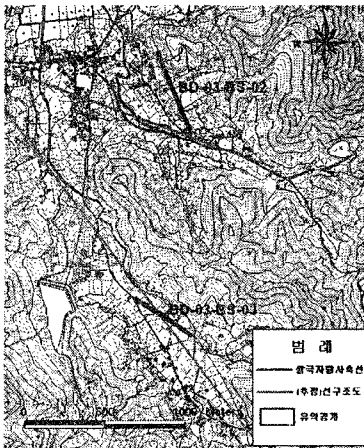
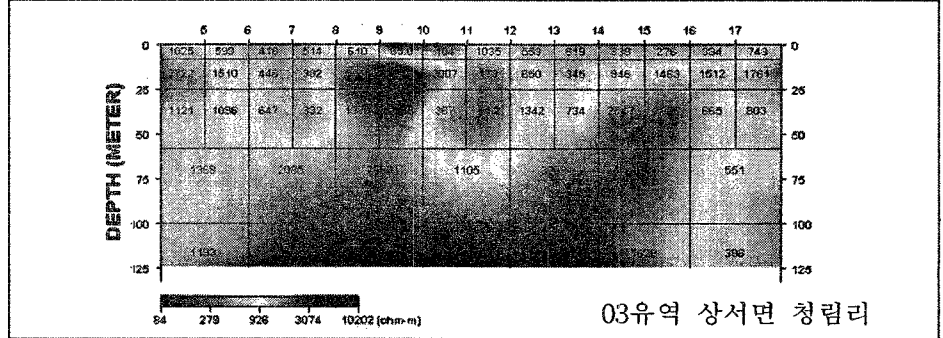




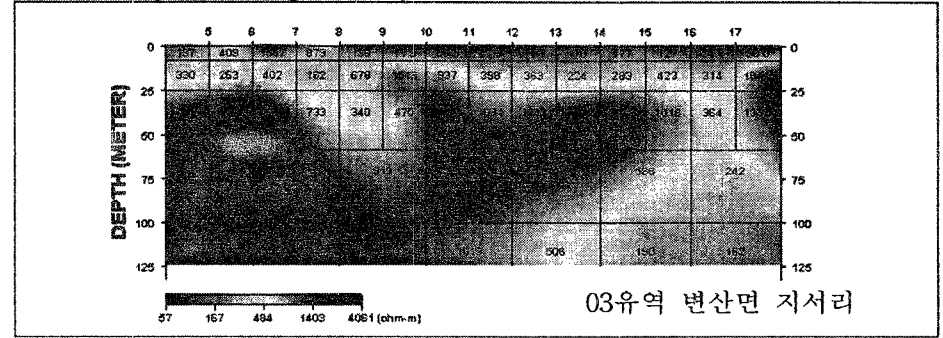
BD-02-JS-03 (2-D Resistivity Structure)



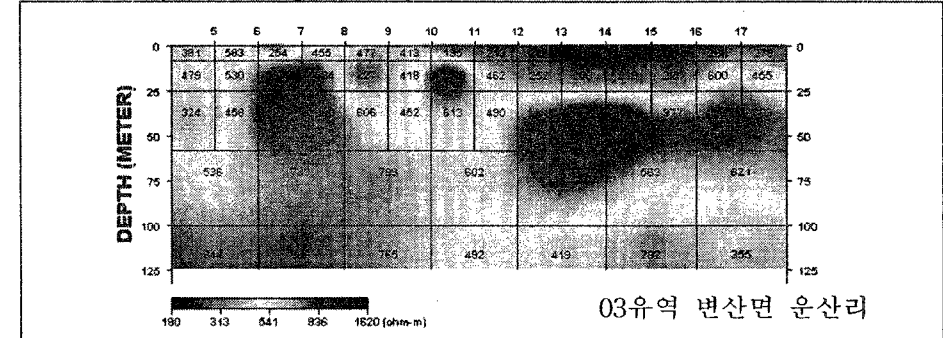
BD-03-SS-01 (2-D Resistivity Structure)



BD-03-BS-02 (2-D Resistivity Structure)

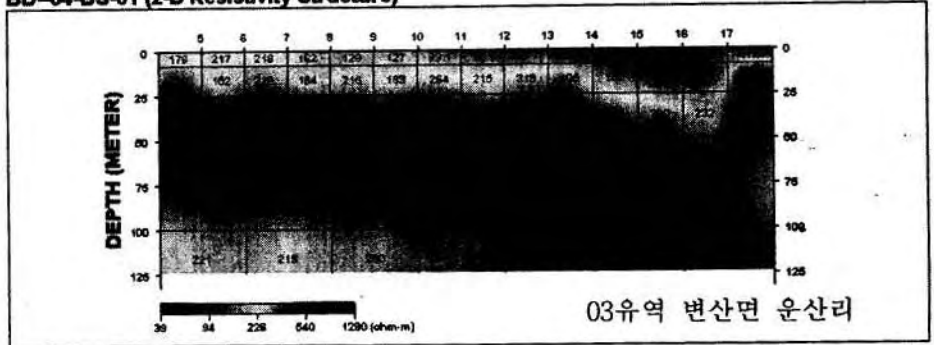


BD-03-BS-03 (2-D Resistivity Structure)



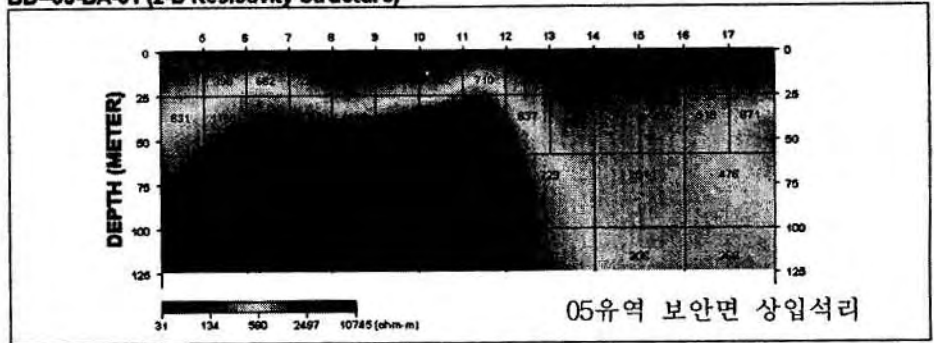


BD-04-BS-01 (2-D Resistivity Structure)

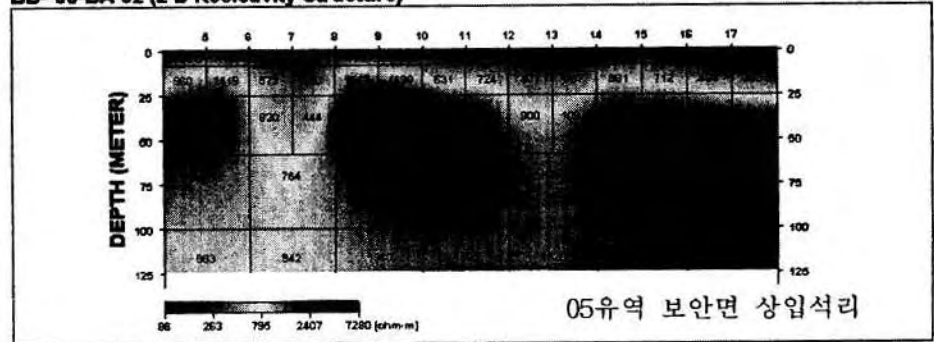


BD-05구역 보안면

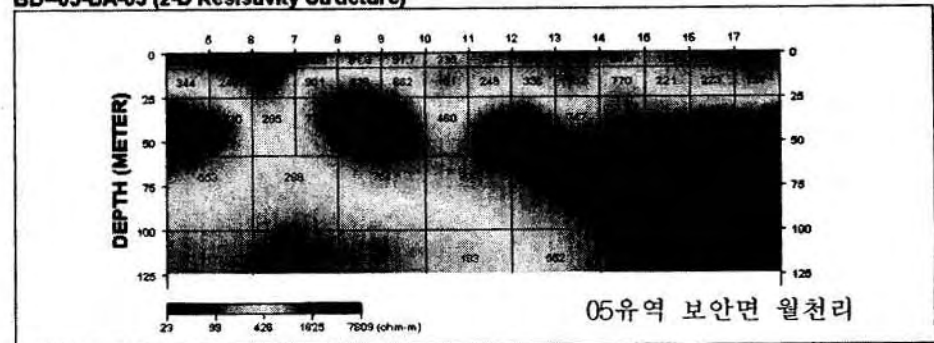
BD-05-BA-01 (2-D Resistivity Structure)

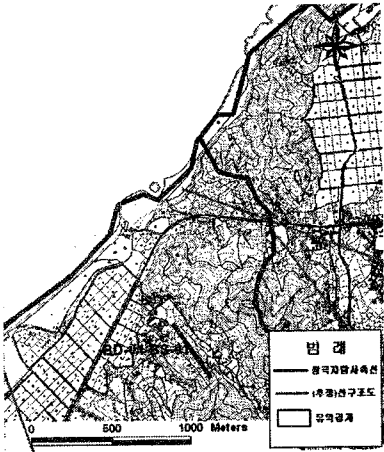


BD-05-BA-02 (2-D Resistivity Structure)

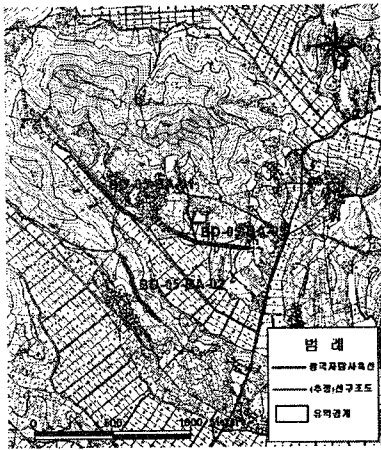
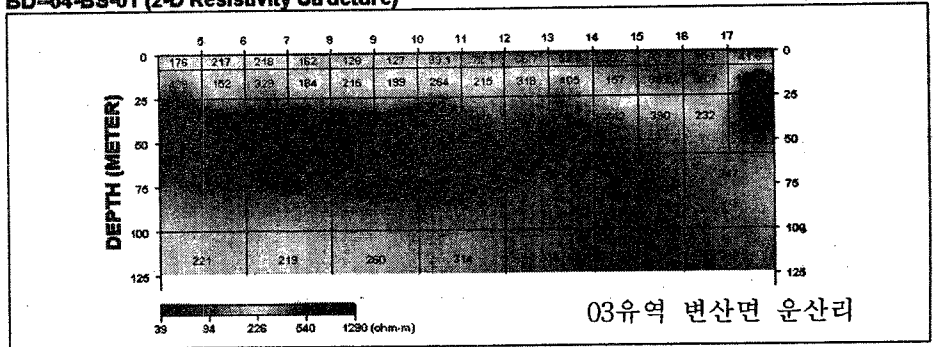


BD-05-BA-05 (2-D Resistivity Structure)



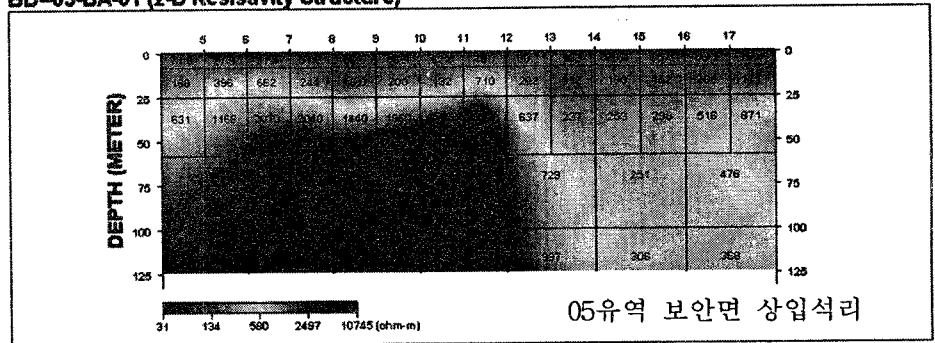


BD-04-BS-01 (2-D Resistivity Structure)

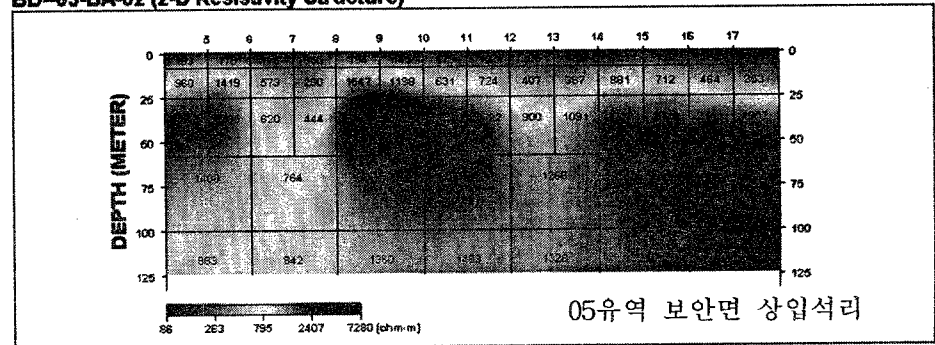


BD-05구역 보안면

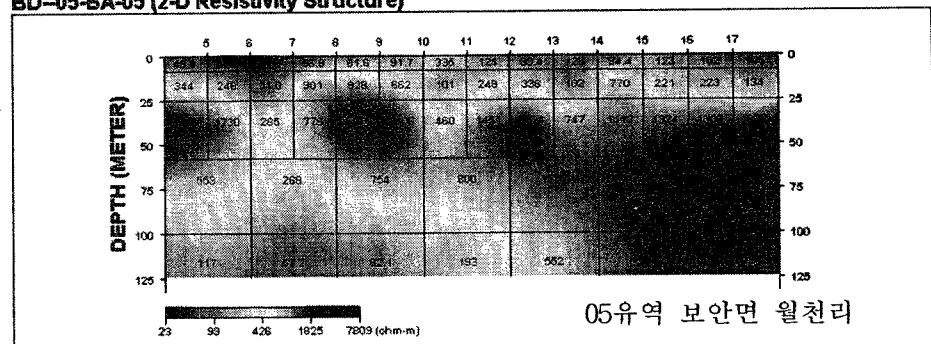
BD-05-BA-01 (2-D Resistivity Structure)



BD-05-BA-02 (2-D Resistivity Structure)

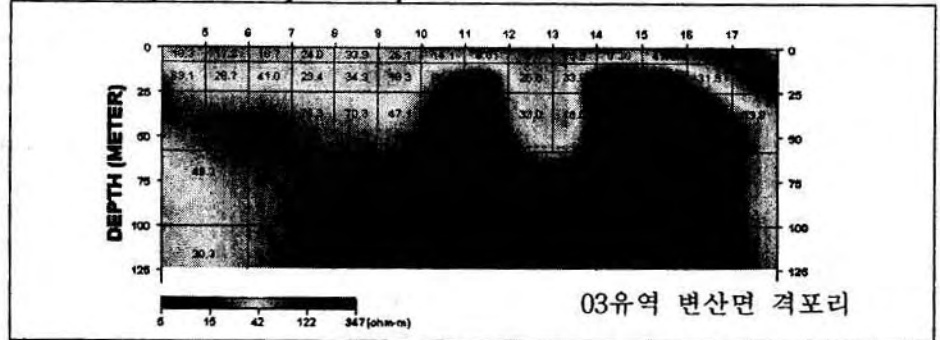


BD-05-BA-05 (2-D Resistivity Structure)

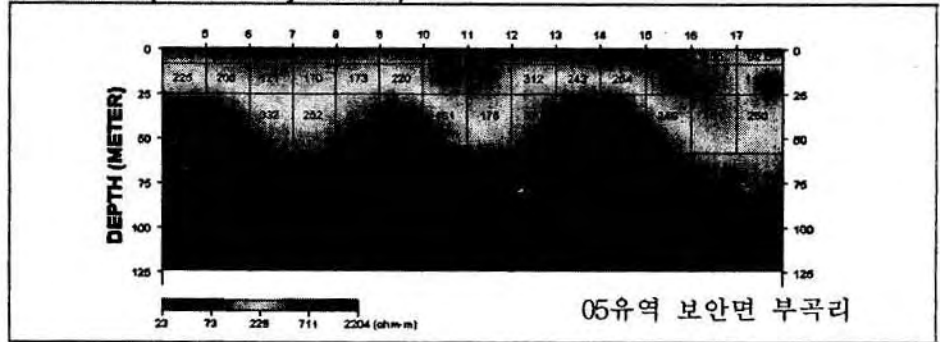




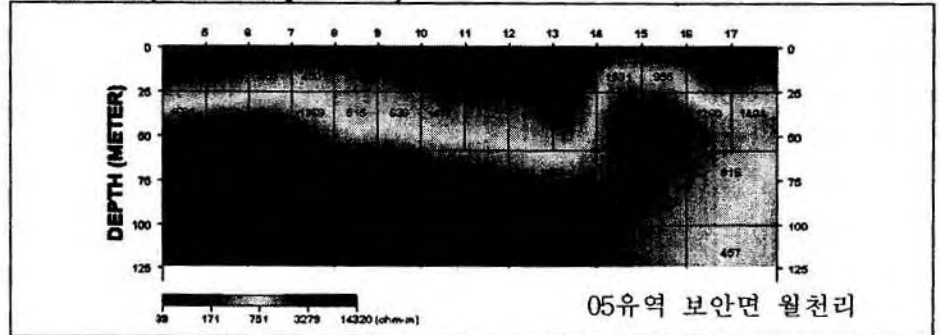
BD-03-B8-01 (2-D Resistivity Structure)



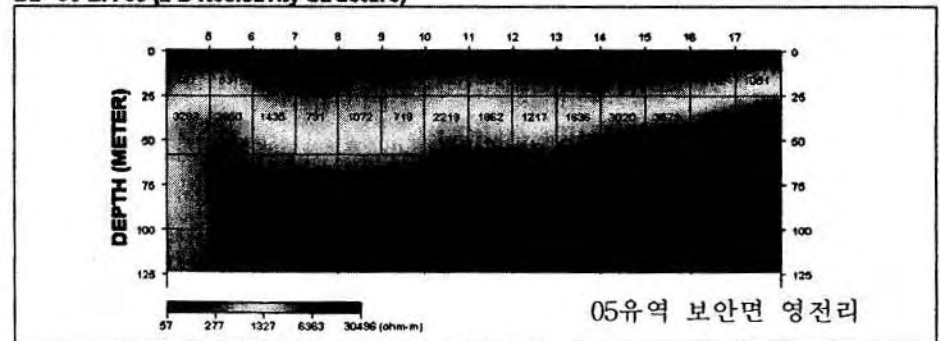
BD-05-BA-06 (2-D Resistivity Structure)

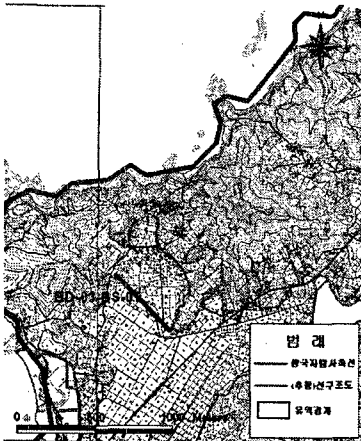


BD-05-BA-07 (2-D Resistivity Structure)

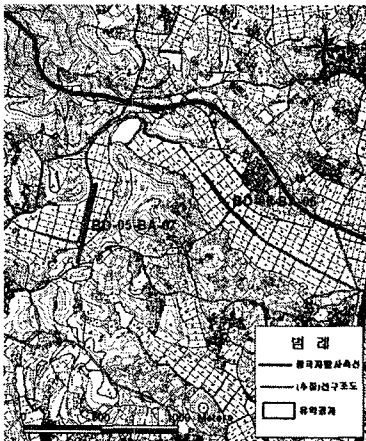
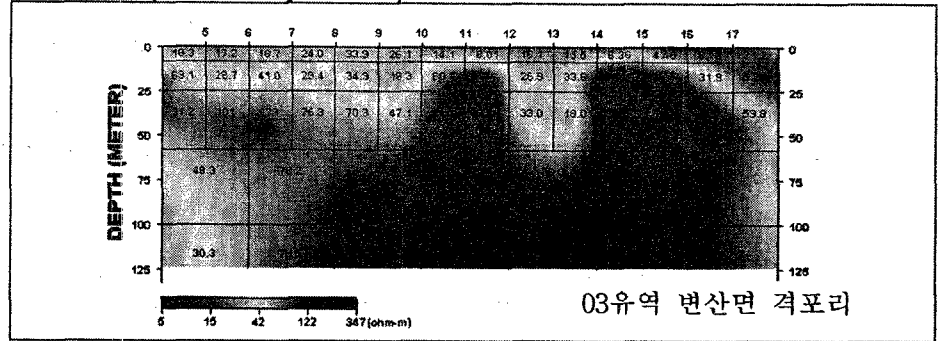


BD-05-BA-09 (2-D Resistivity Structure)

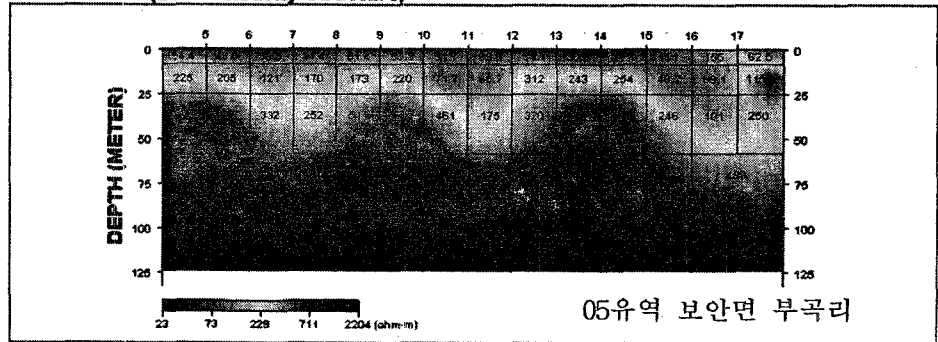




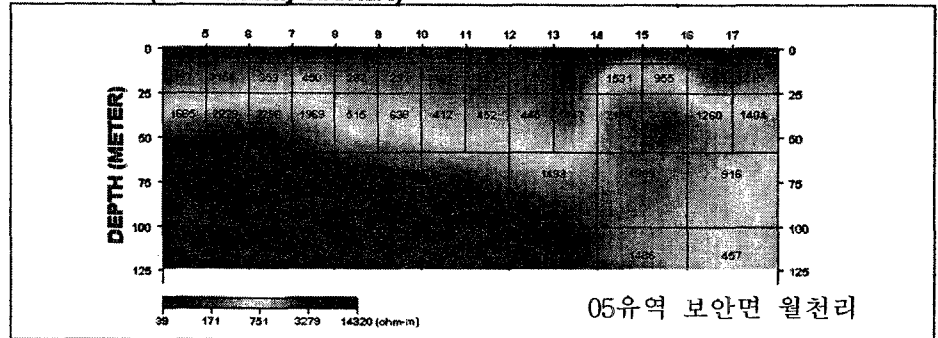
BD-03-BS-01 (2-D Resistivity Structure)



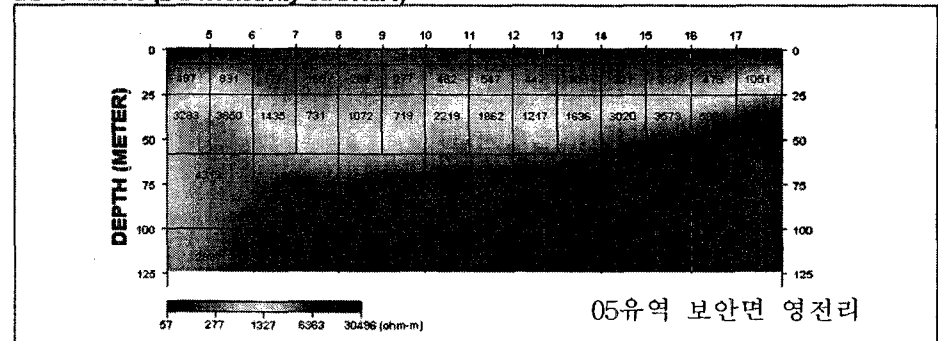
BD-05-BA-06 (2-D Resistivity Structure)



BD-05-BA-07 (2-D Resistivity Structure)

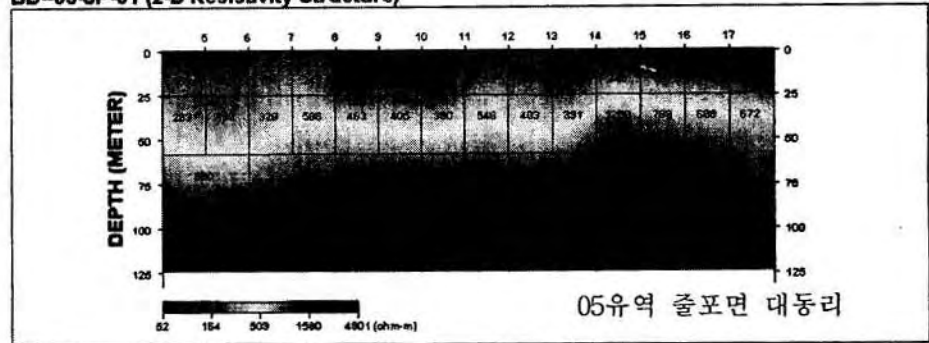


BD-05-BA-09 (2-D Resistivity Structure)

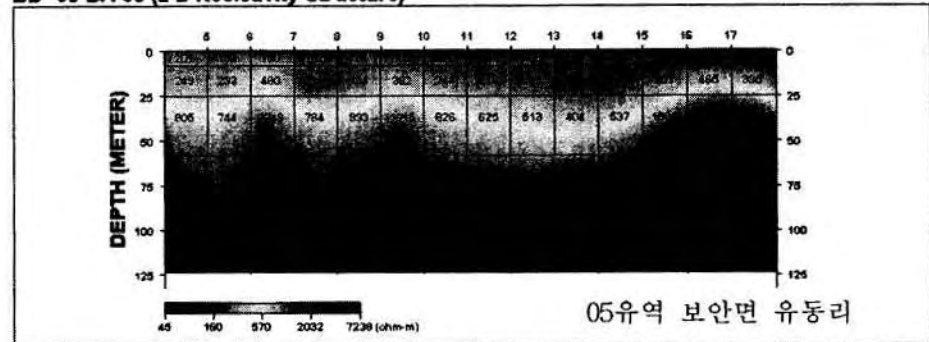




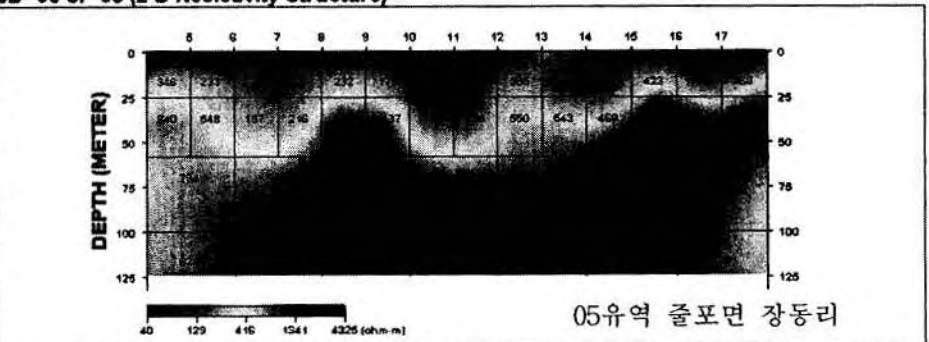
BD-05-JP-01 (2-D Resistivity Structure)



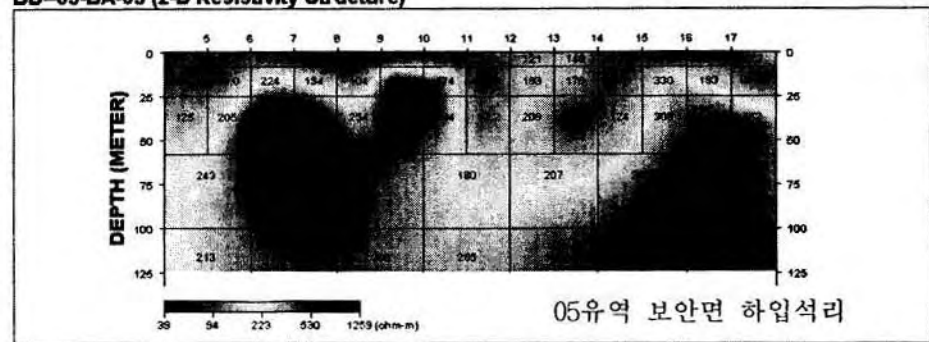
BD-05-BA-08 (2-D Resistivity Structure)

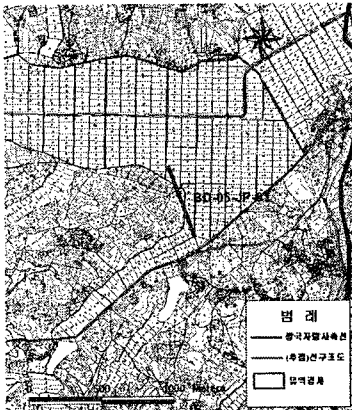


BD-05-JP-03 (2-D Resistivity Structure)

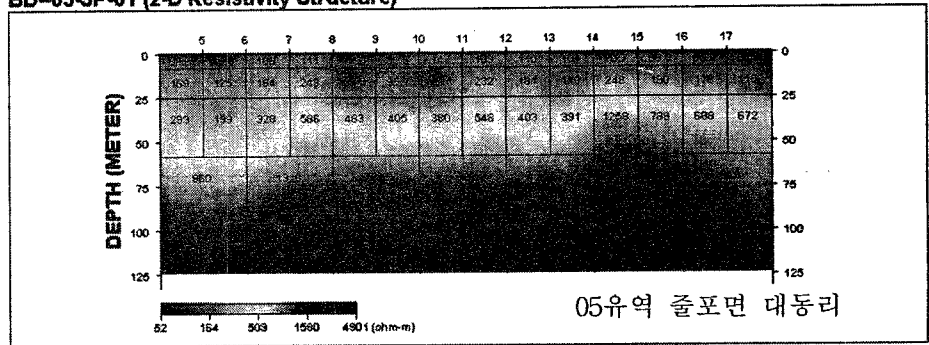


BD-05-BA-03 (2-D Resistivity Structure)

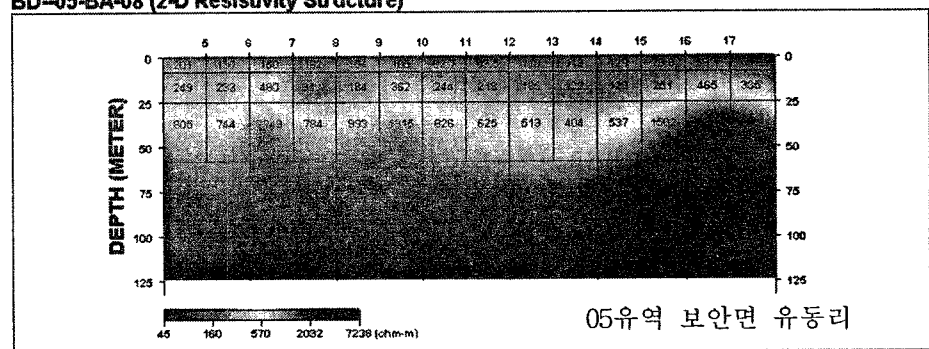




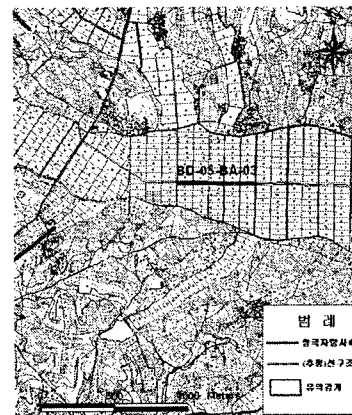
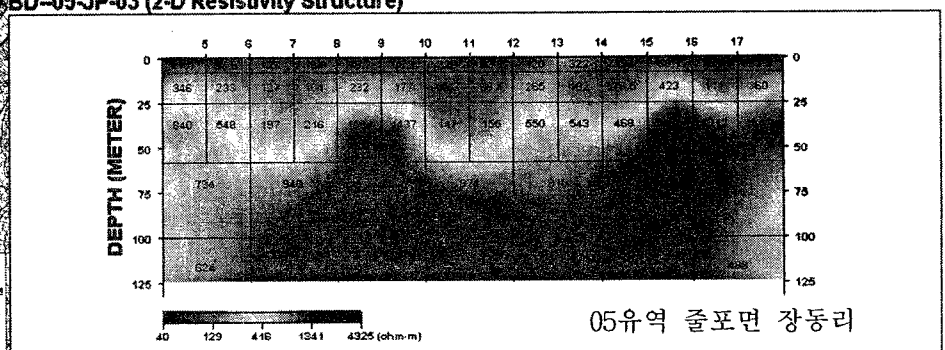
BD-05-JP-01 (2-D Resistivity Structure)



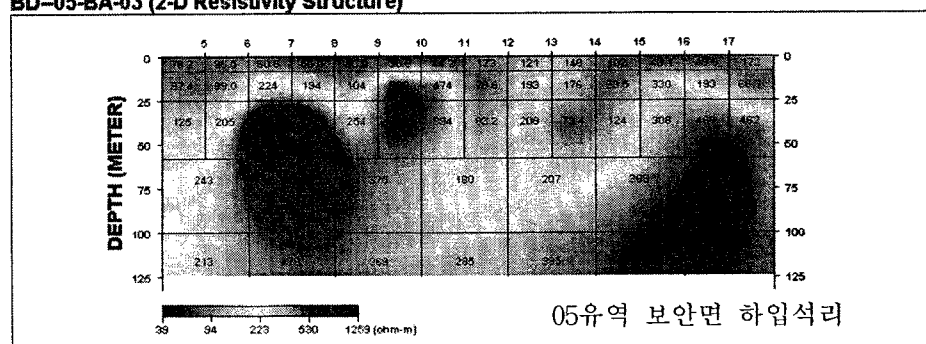
BD-05-BA-08 (2-D Resistivity Structure)

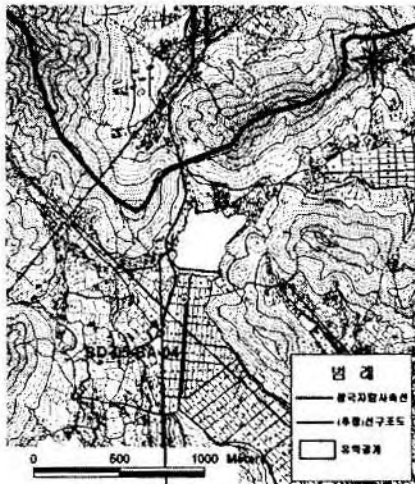


BD-05-JP-03 (2-D Resistivity Structure)

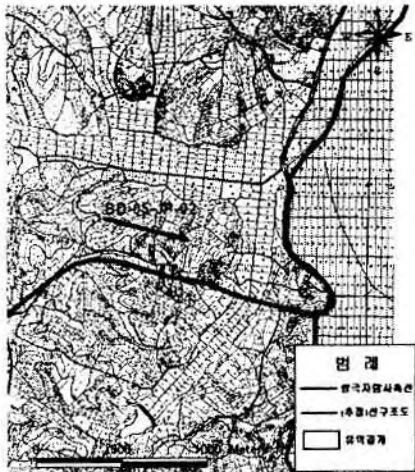
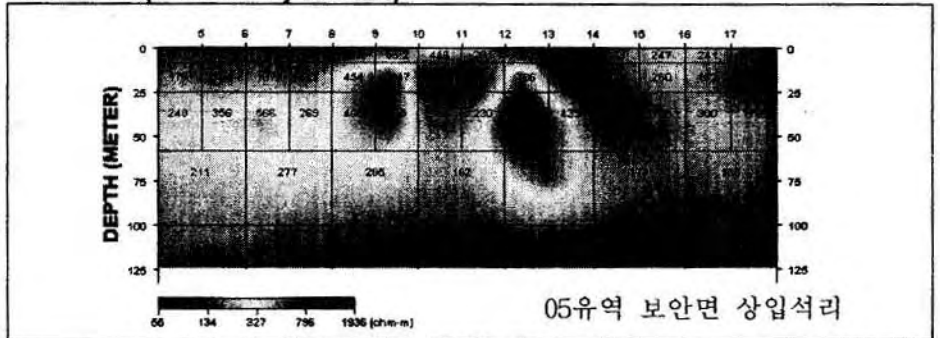


BD-05-BA-03 (2-D Resistivity Structure)

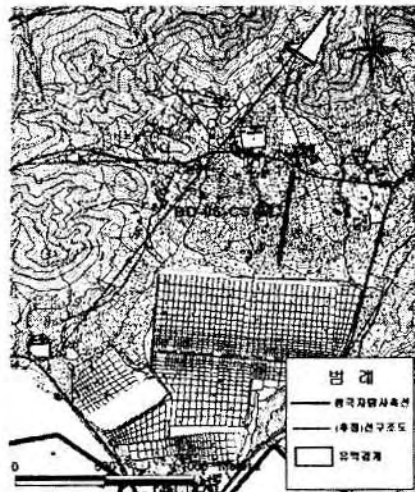
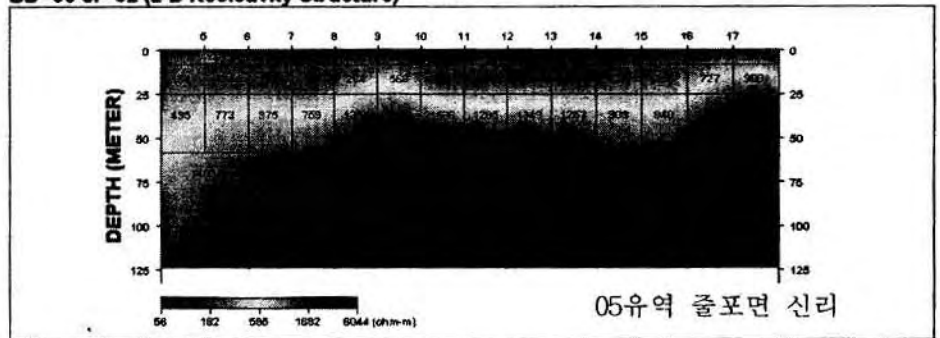




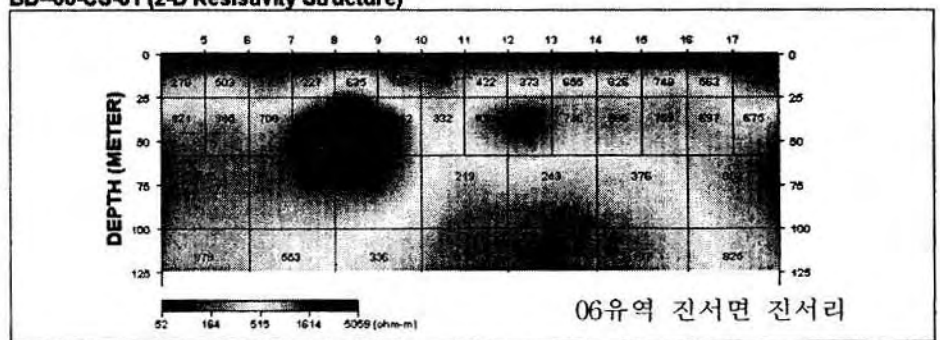
BD-05-BA-04 (2-D Resistivity Structure)

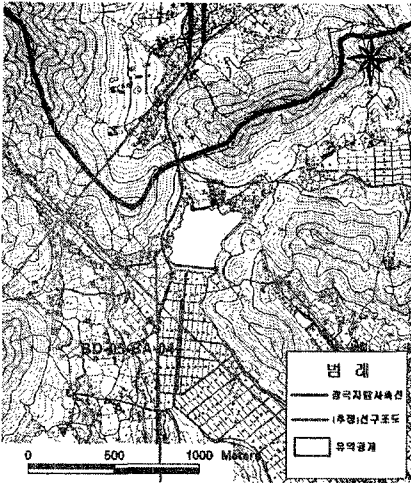


BD-05-JP-02 (2-D Resistivity Structure)

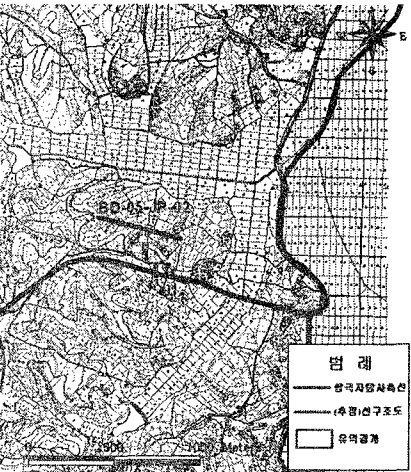
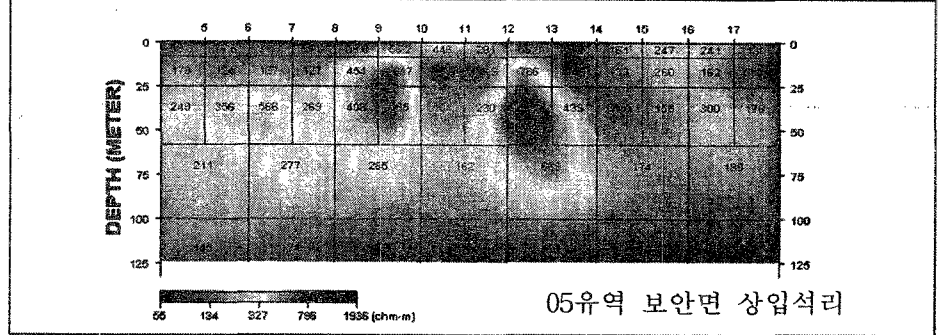


BD-06-CS-01 (2-D Resistivity Structure)

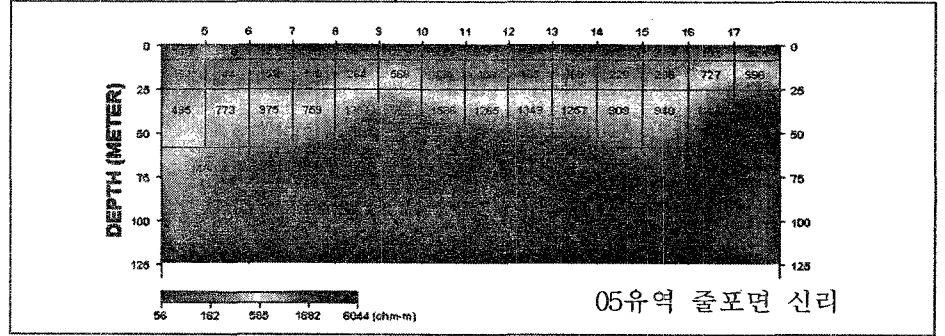




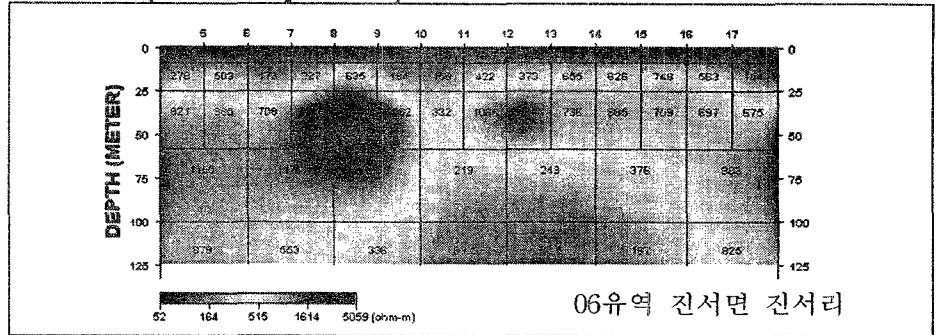
BD-05-BA-04 (2-D Resistivity Structure)



BD-05-JP-02 (2-D Resistivity Structure)

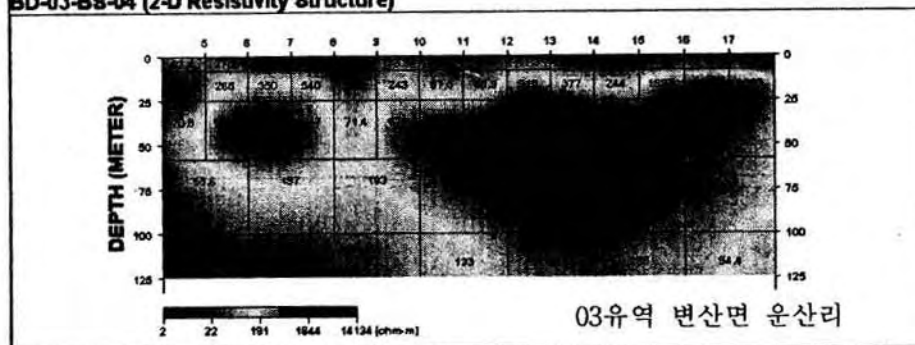


BD-06-CS-01 (2-D Resistivity Structure)

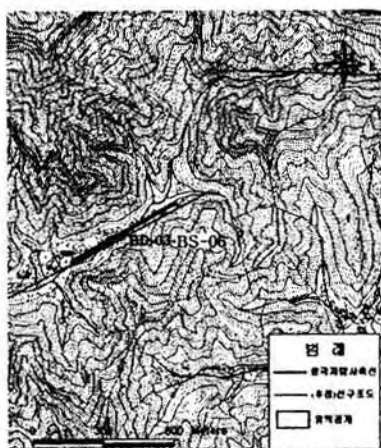
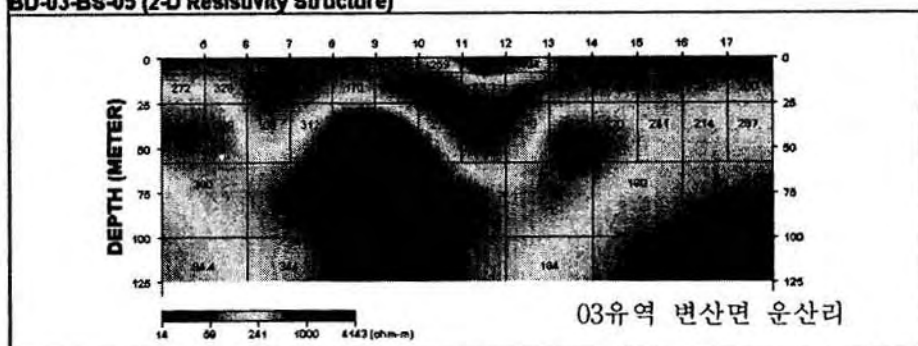




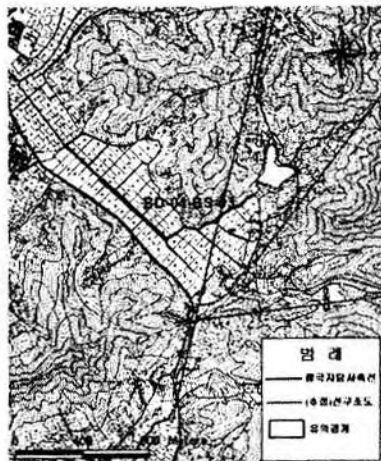
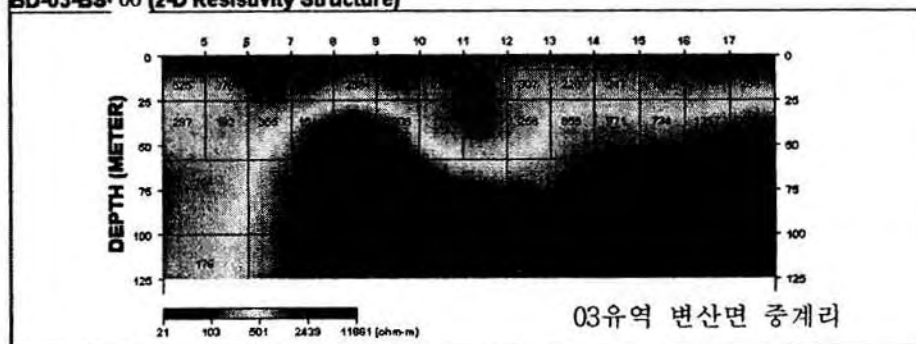
BD-03-BS-04 (2-D Resistivity Structure)



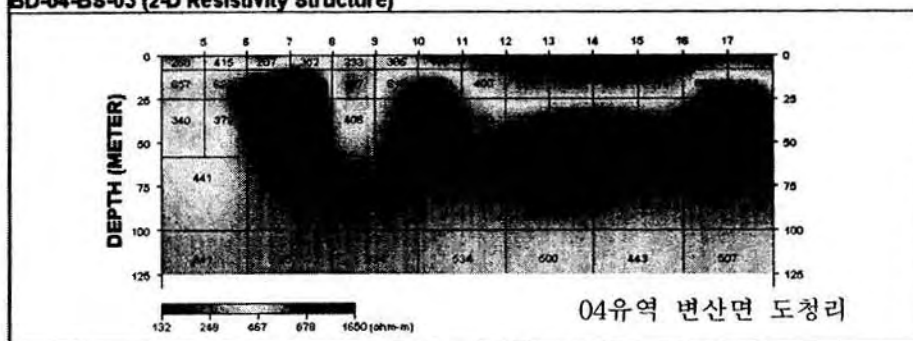
BD-03-BS-05 (2-D Resistivity Structure)

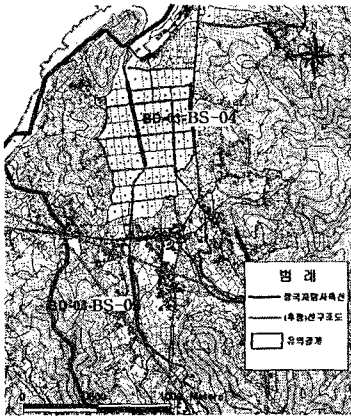


BD-03-BS-06 (2-D Resistivity Structure)

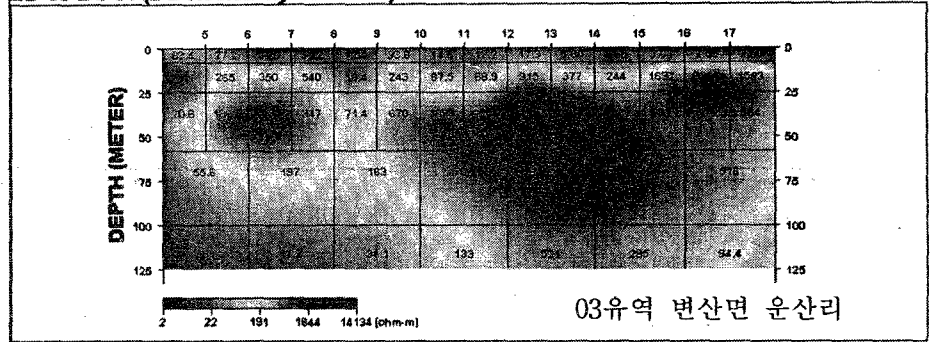


BD-04-BS-03 (2-D Resistivity Structure)

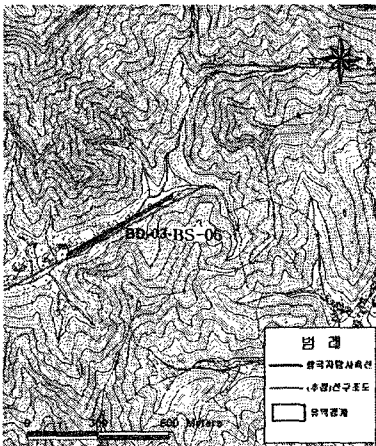
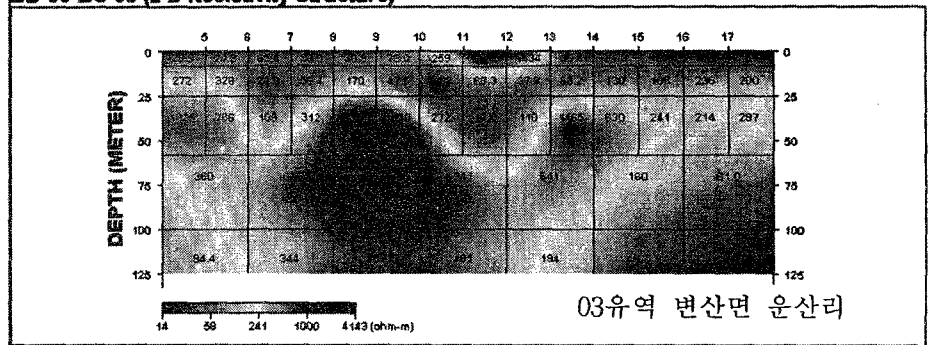




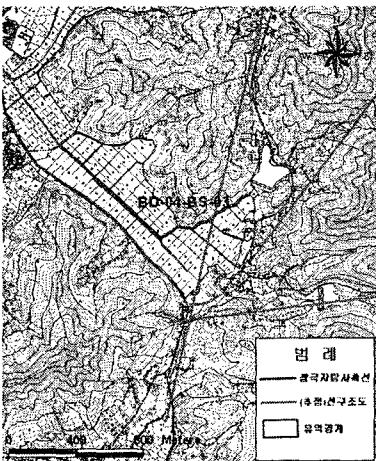
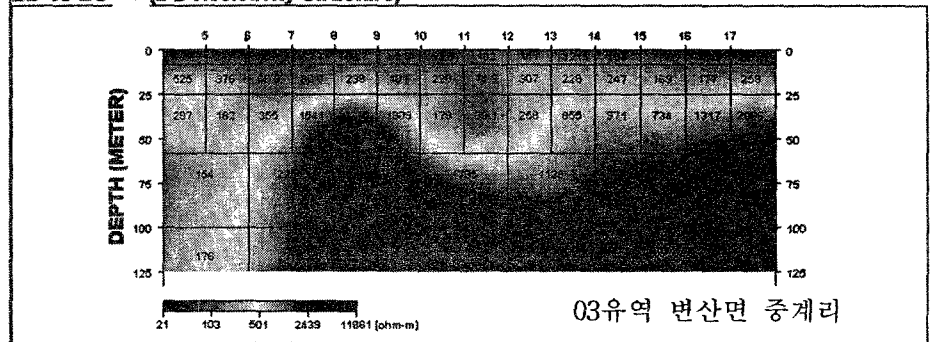
BD-03-BS-04 (2-D Resistivity Structure)



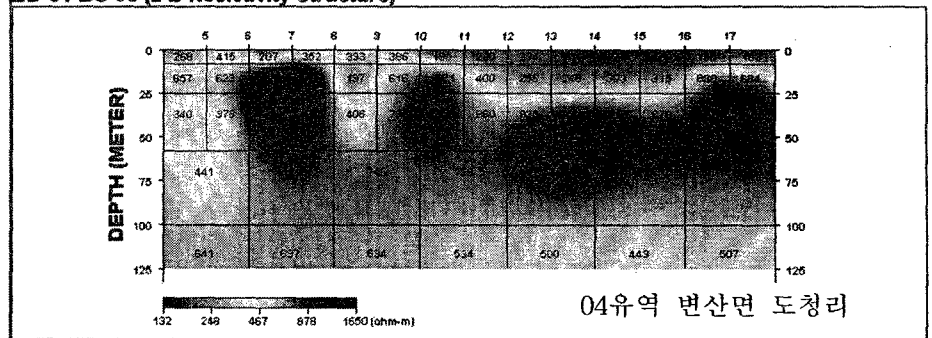
BD-03-BS-05 (2-D Resistivity Structure)



BD-03-BS-06 (2-D Resistivity Structure)

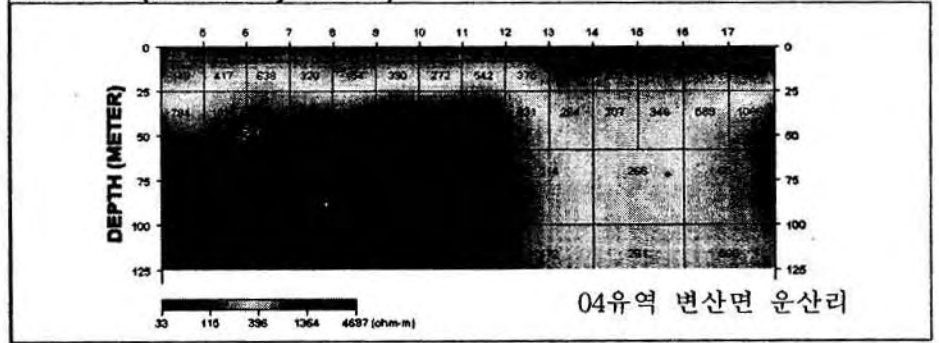


BD-04-BS-03 (2-D Resistivity Structure)

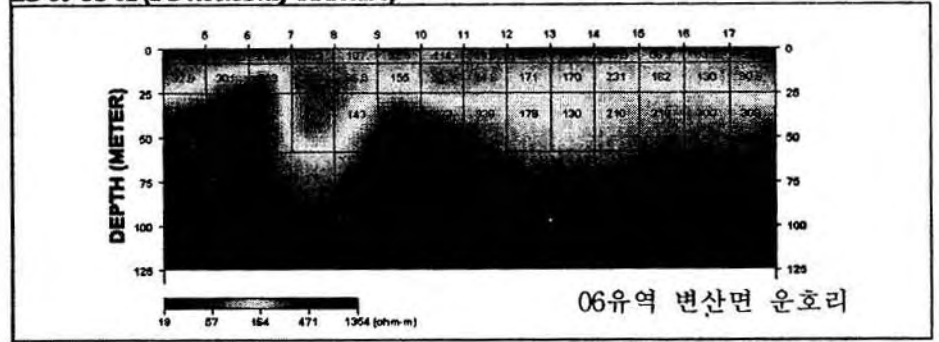




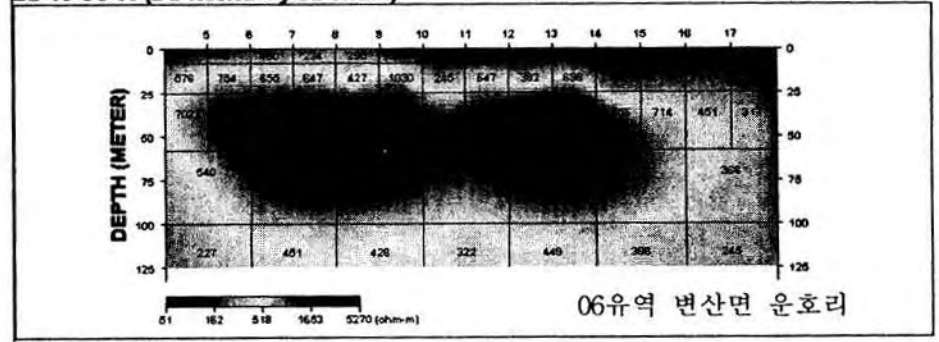
BD-04-B8-04 (2-D Resistivity Structure)

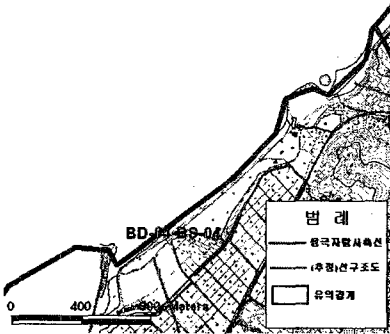


BD-06-C8-02 (2-D Resistivity Structure)

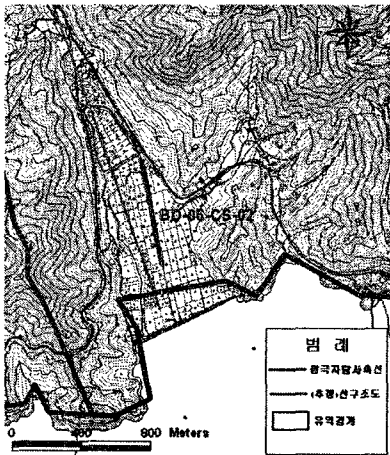
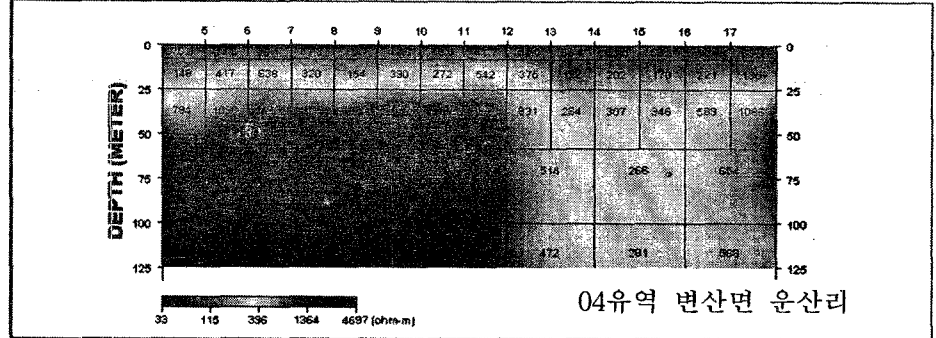


BD-06-C8-03 (2-D Resistivity Structure)

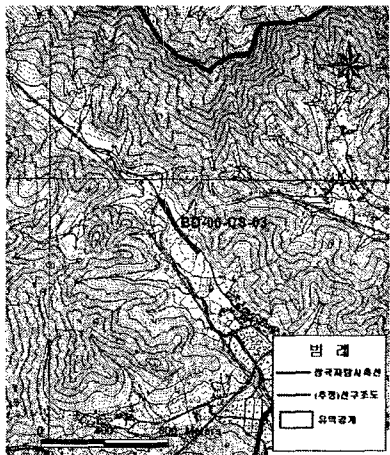
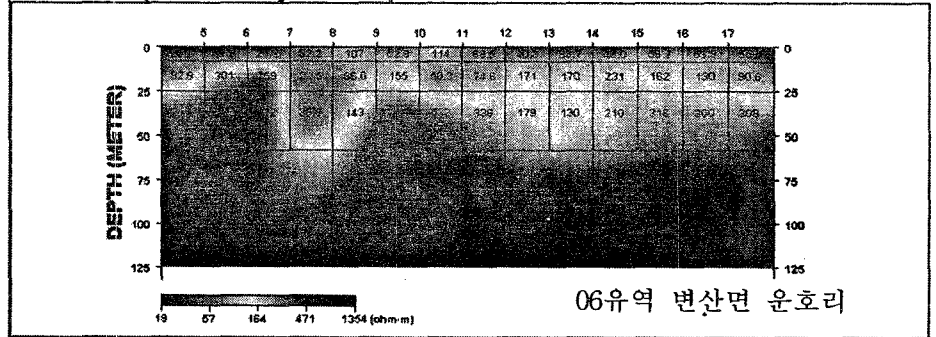




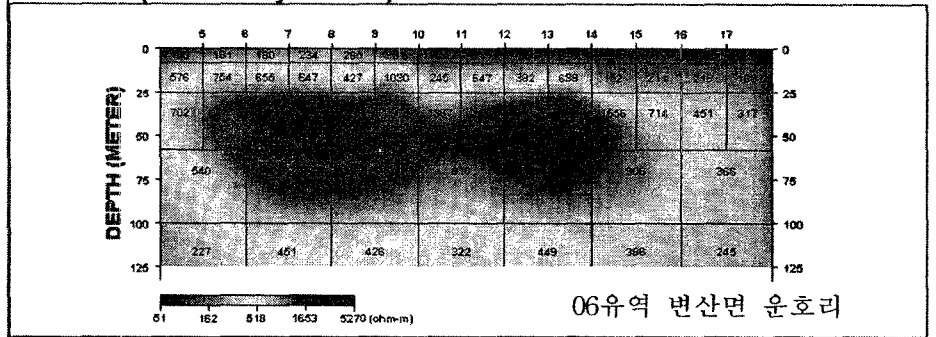
BD-04-BS-04 (2-D Resistivity Structure)

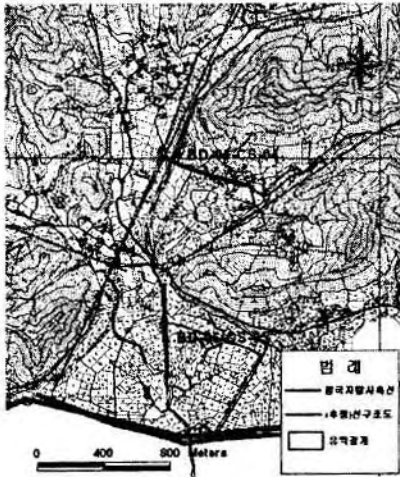


BD-06-CS-02 (2-D Resistivity Structure)

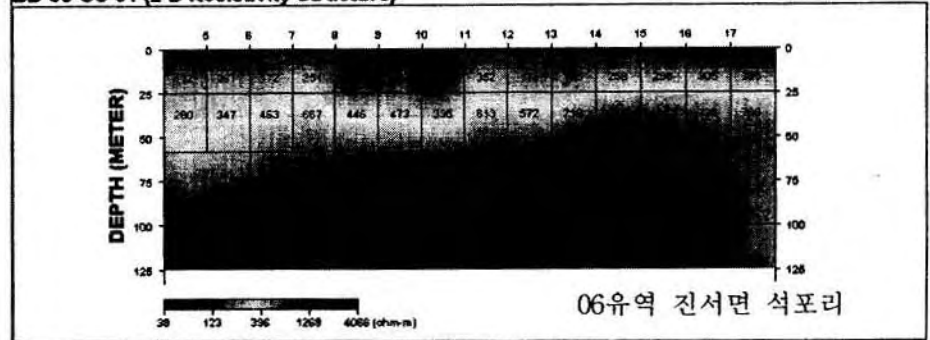


BD-06-CS-03 (2-D Resistivity Structure)

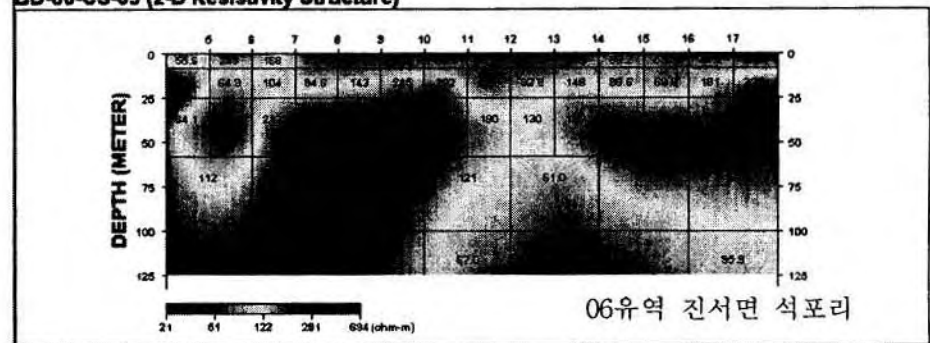




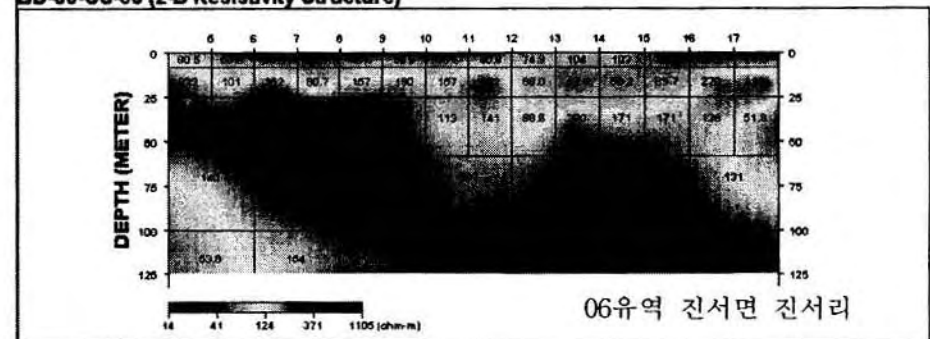
BD-06-CS-04 (2-D Resistivity Structure)

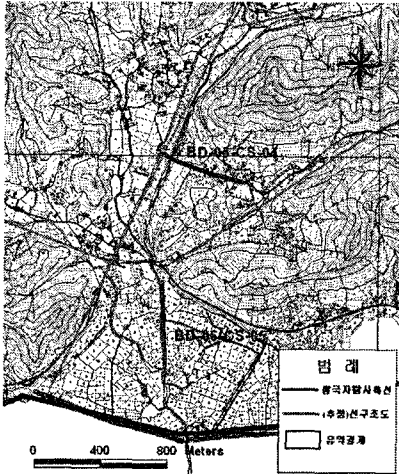


BD-06-CS-05 (2-D Resistivity Structure)

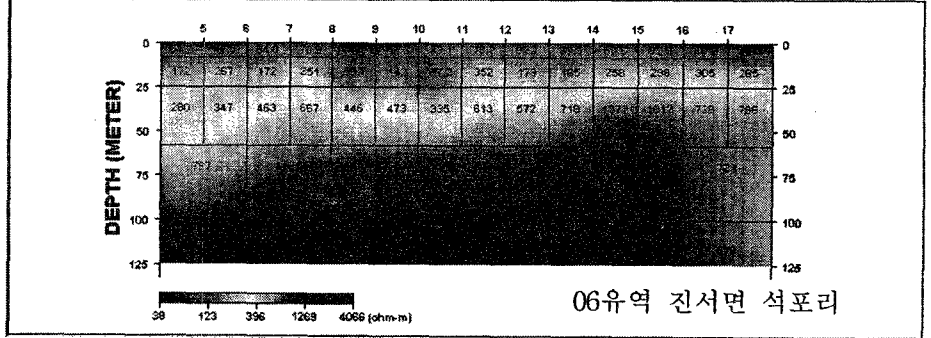


BD-06-CS-06 (2-D Resistivity Structure)

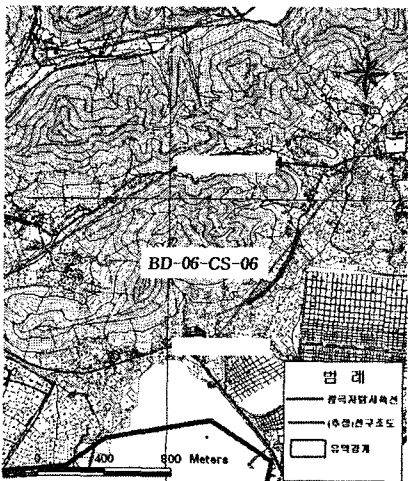
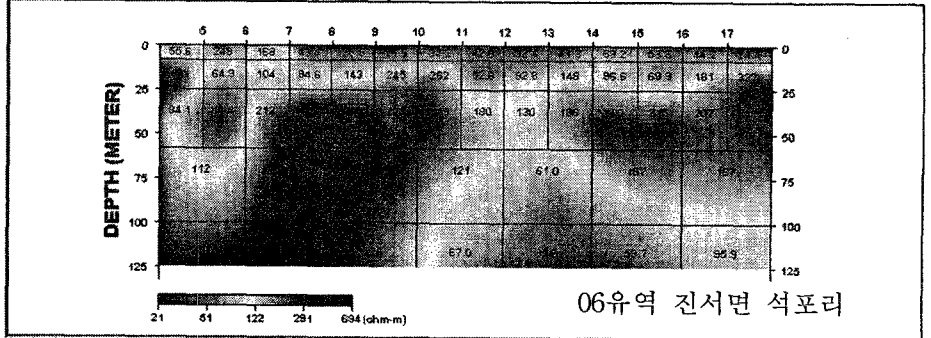




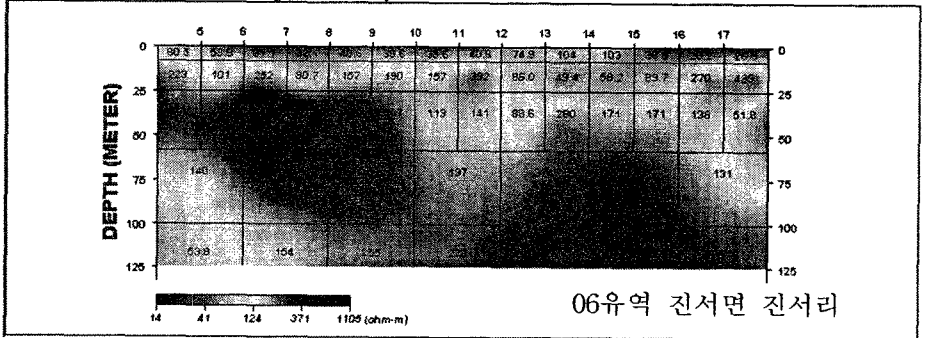
BD-06-CS-04 (2-D Resistivity Structure)

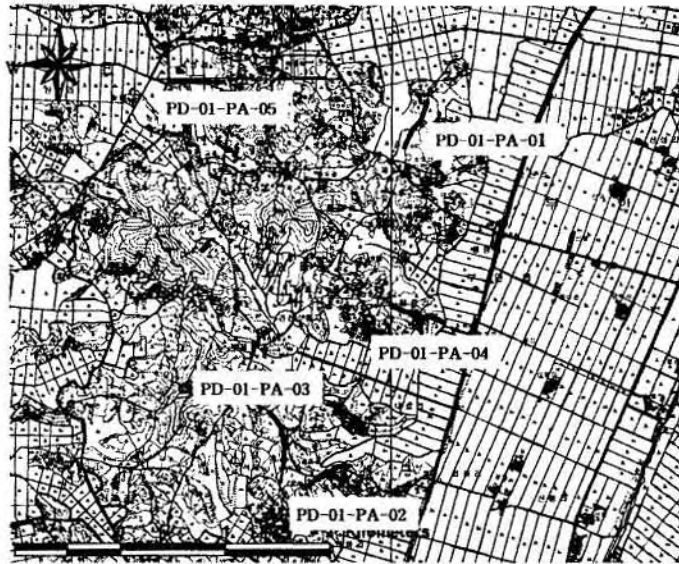


BD-06-CS-05 (2-D Resistivity Structure)

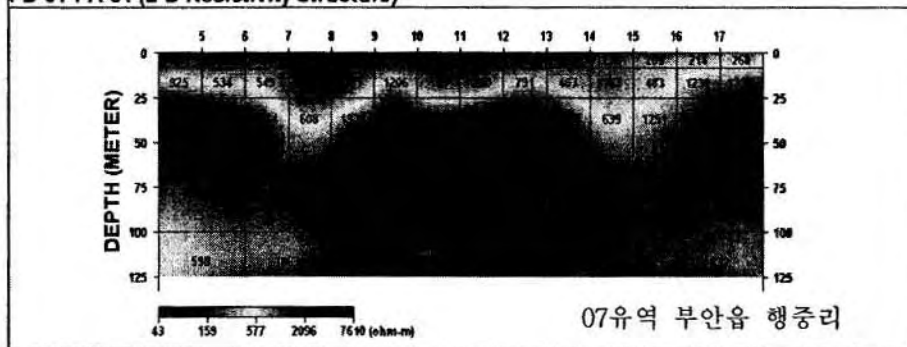


BD-06-CS-06 (2-D Resistivity Structure)

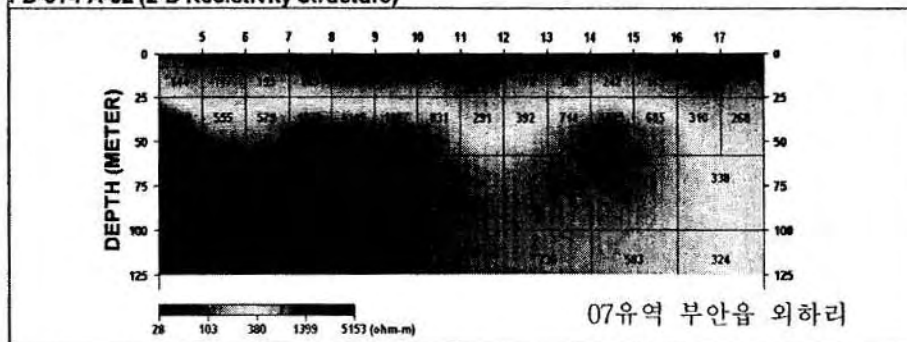


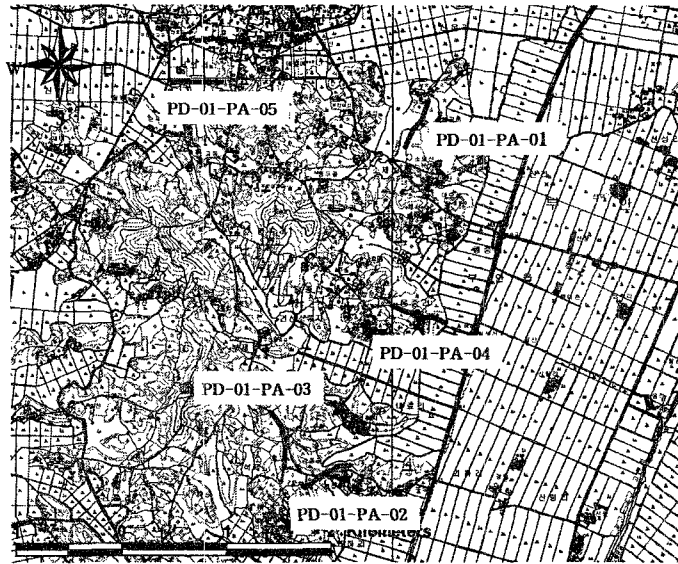


PD-01-PA-01 (2-D Resistivity Structure)

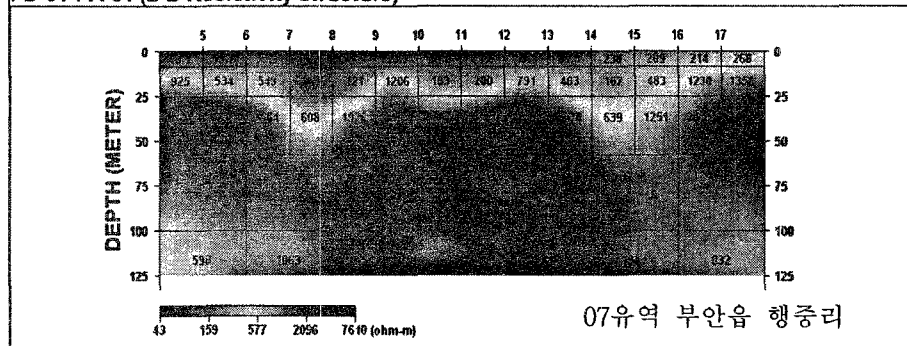


PD-01-PA-02 (2-D Resistivity Structure)

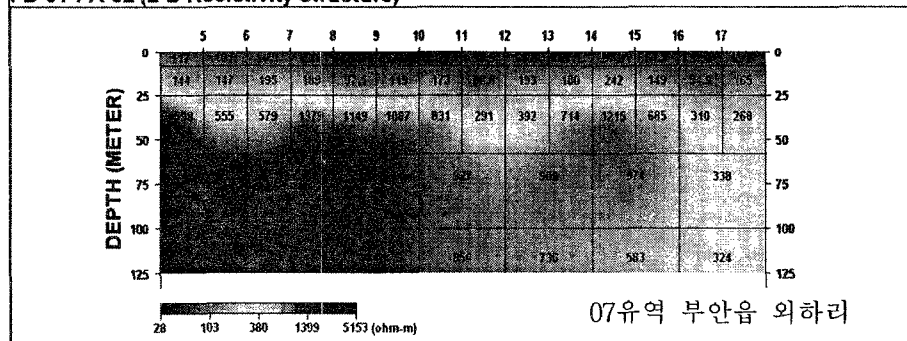




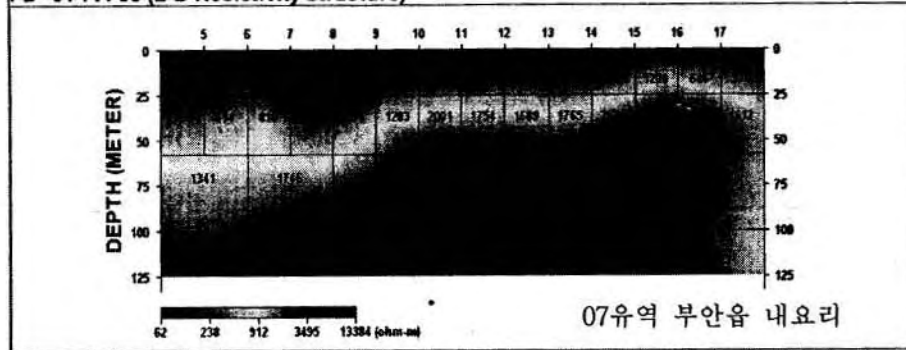
PD-01-PA-01 (2-D Resistivity Structure)



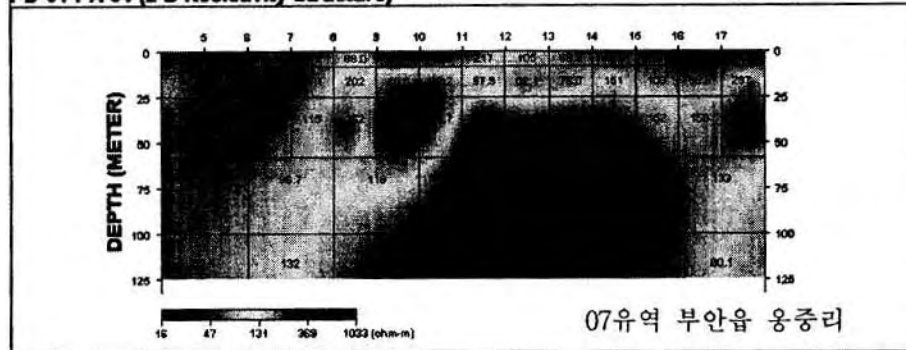
PD-01-PA-02 (2-D Resistivity Structure)



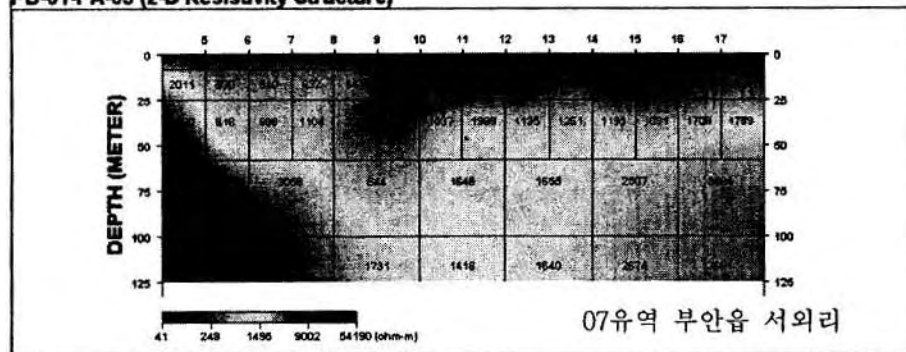
PD-01-PA-03 (2-D Resistivity Structure)



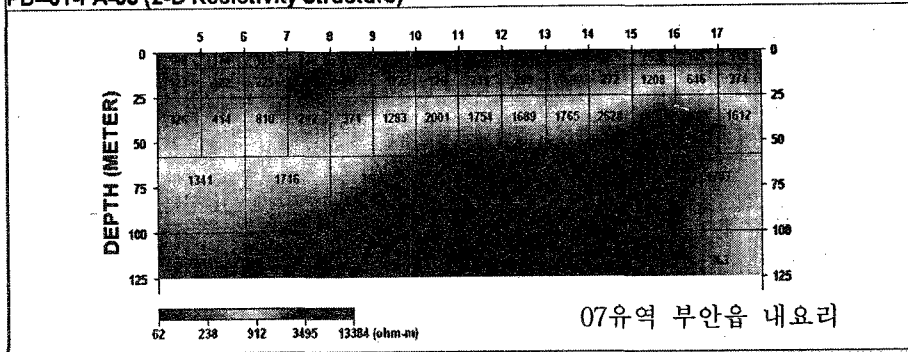
PD-01-PA-04 (2-D Resistivity Structure)



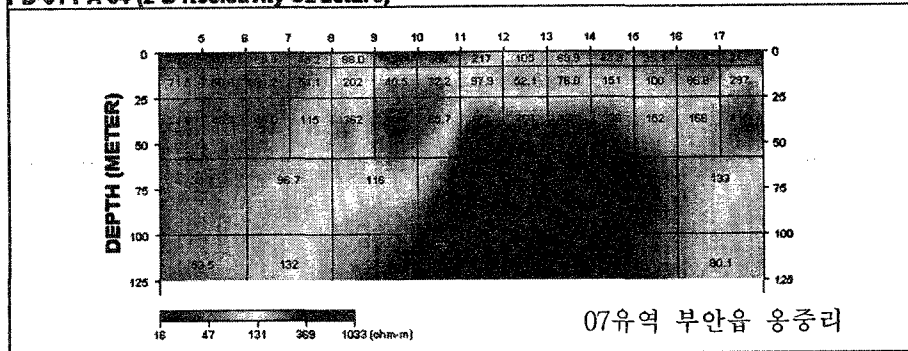
PD-01-PA-05 (2-D Resistivity Structure)



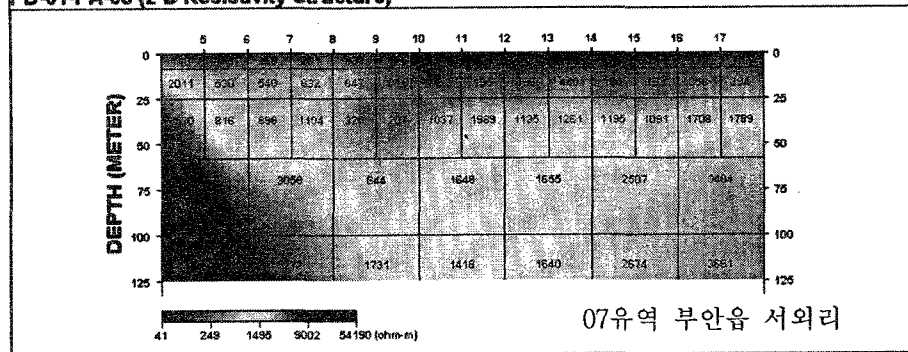
PD-01-PA-03 (2-D Resistivity Structure)

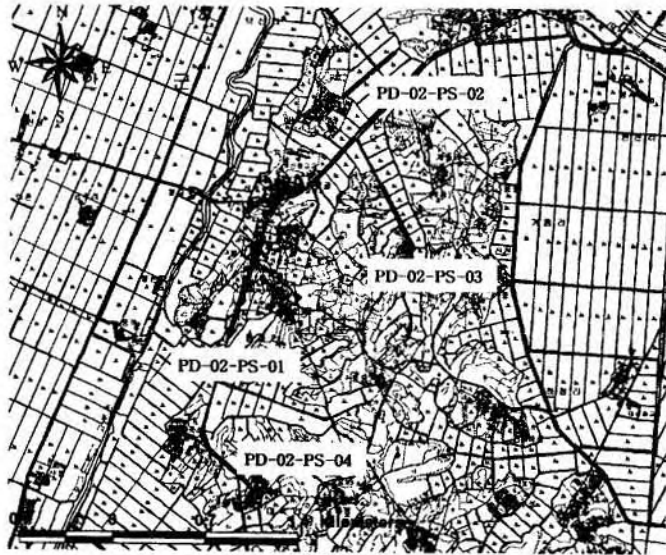


PD-01-PA-04 (2-D Resistivity Structure)

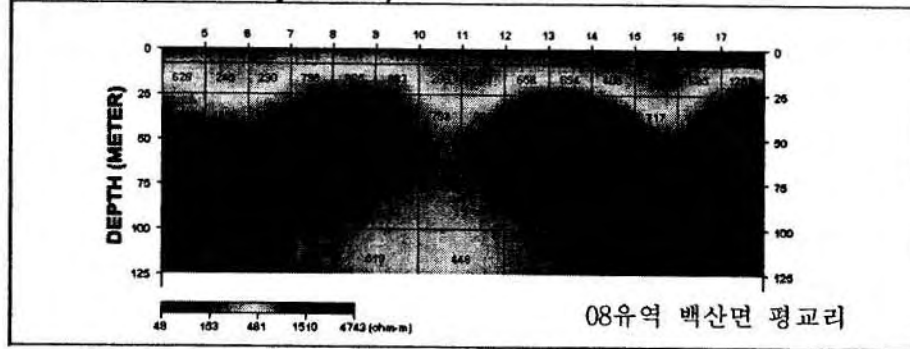


PD-01-PA-05 (2-D Resistivity Structure)

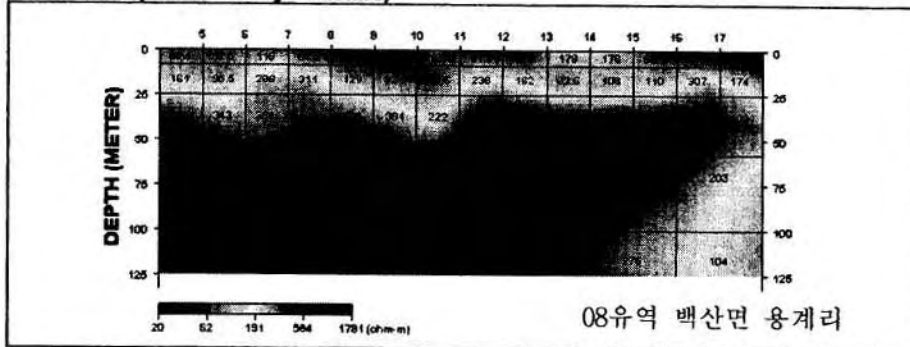


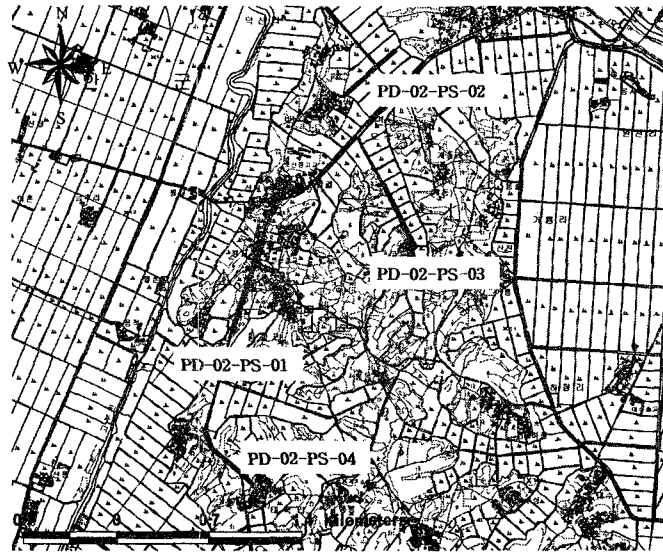


PD-02-PS-01 (2-D Resistivity Structure)

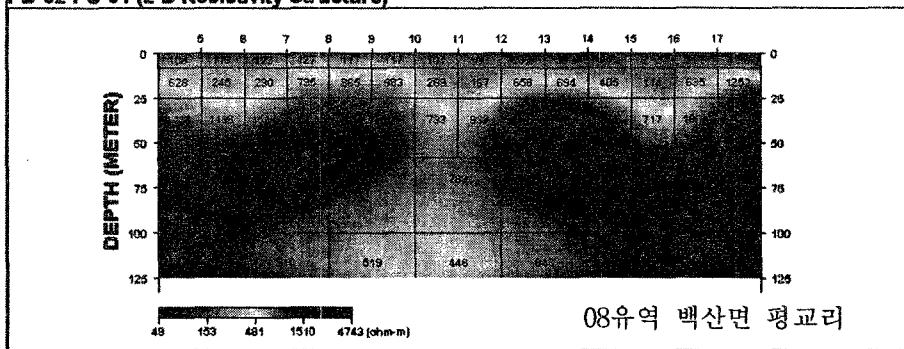


PD-02-PS-02 (2-D Resistivity Structure)

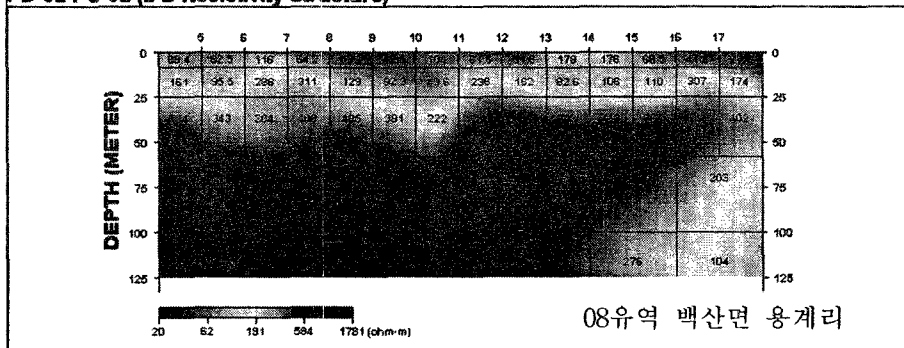




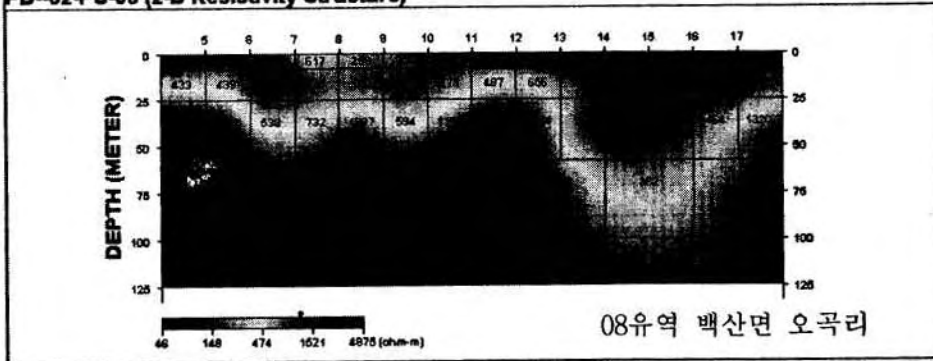
PD-02-PS-01 (2-D Resistivity Structure)



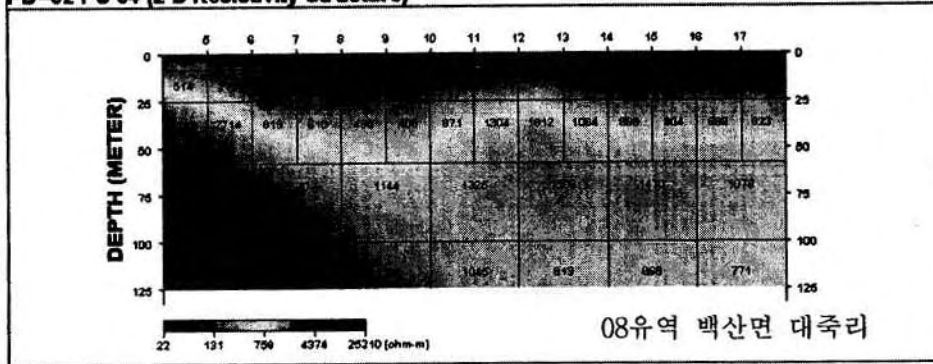
PD-02-PS-02 (2-D Resistivity Structure)



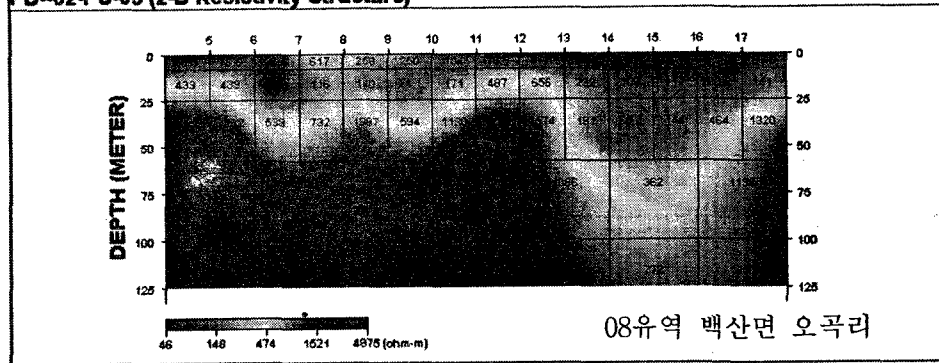
PD-02-PS-03 (2-D Resistivity Structure)



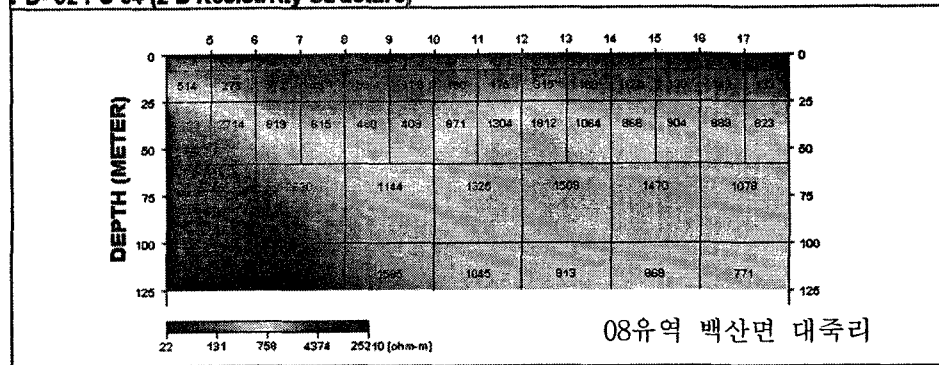
PD-02-PS-04 (2-D Resistivity Structure)



PD-02-PS-03 (2-D Resistivity Structure)



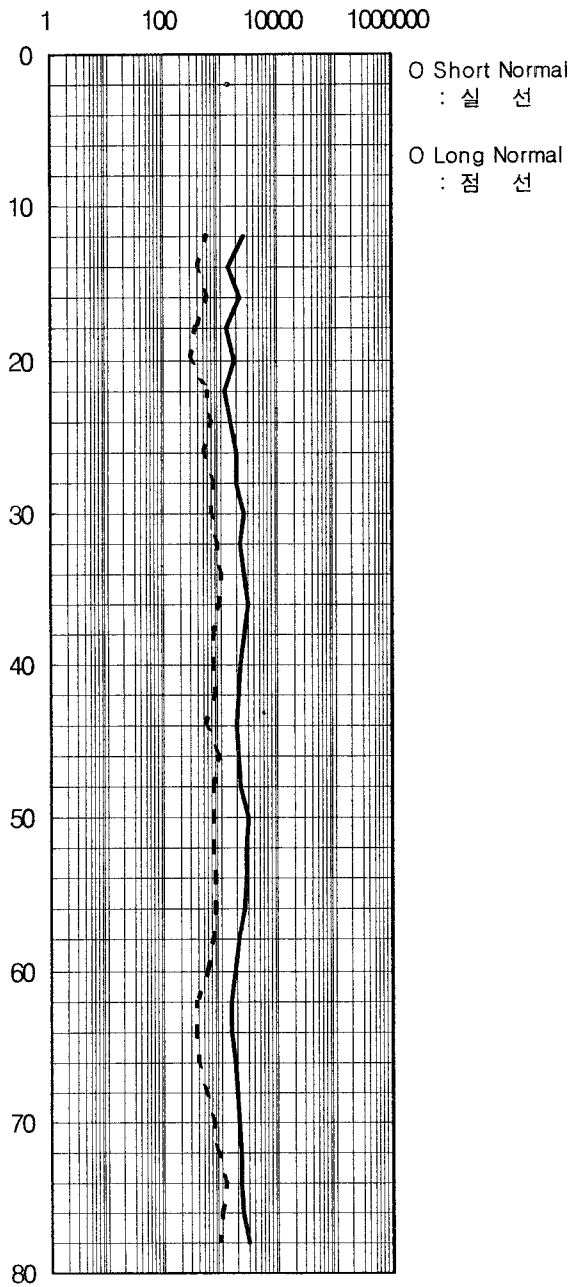
PD-02-PS-04 (2-D Resistivity Structure)



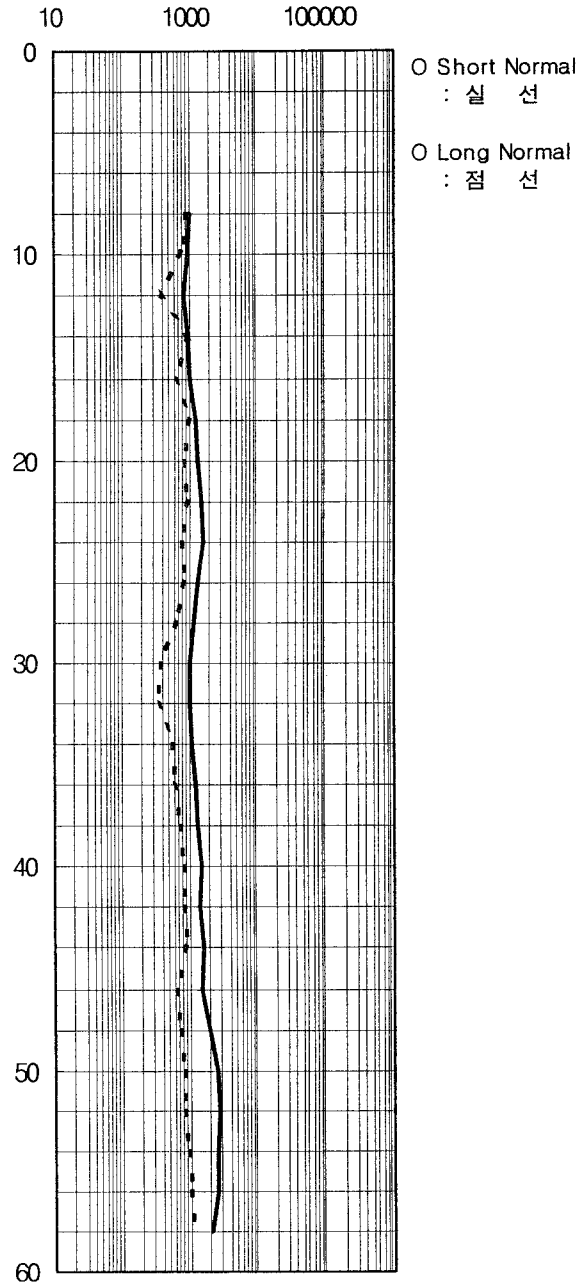
여 백

4.9 물리검층

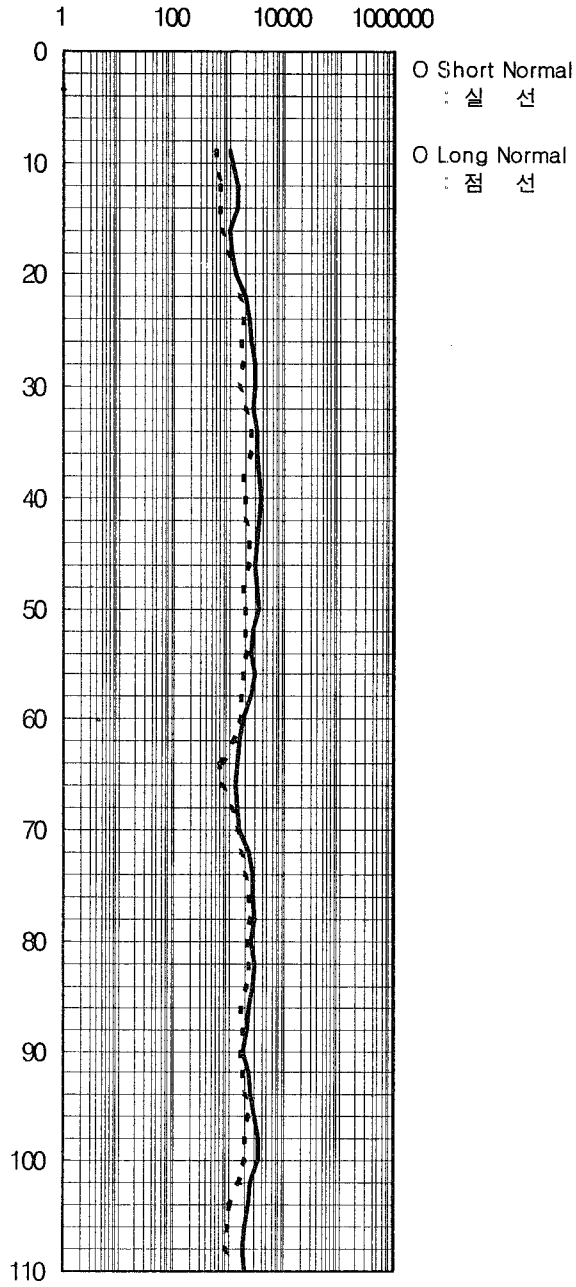
여 백



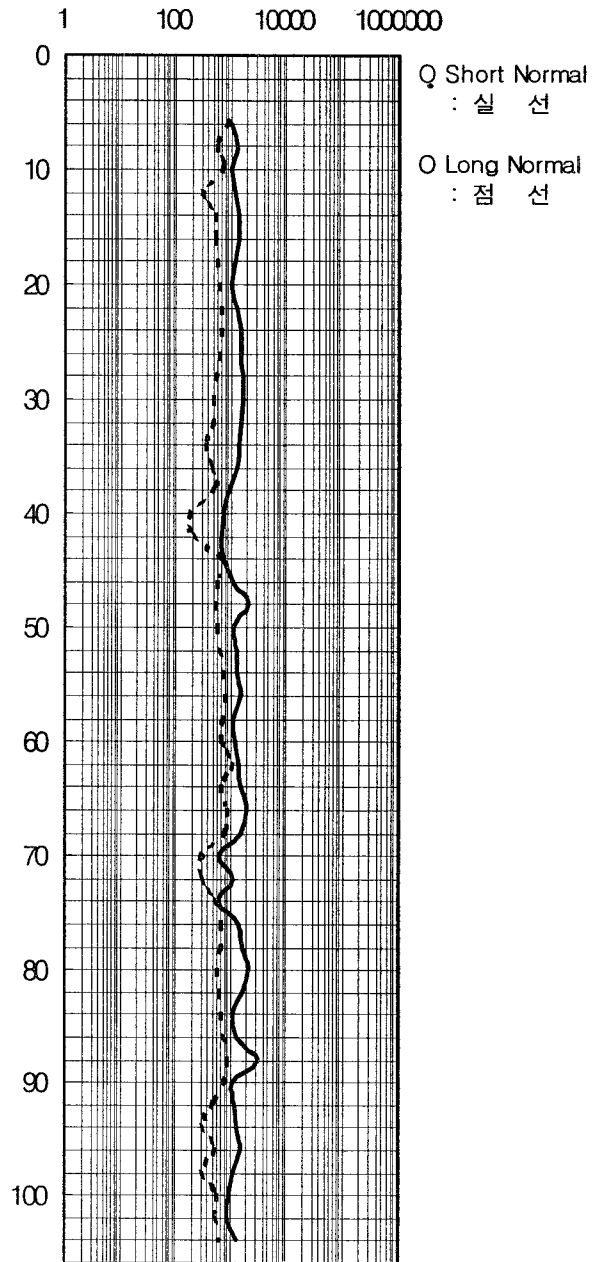
<BG0376 물리검층 결과도>



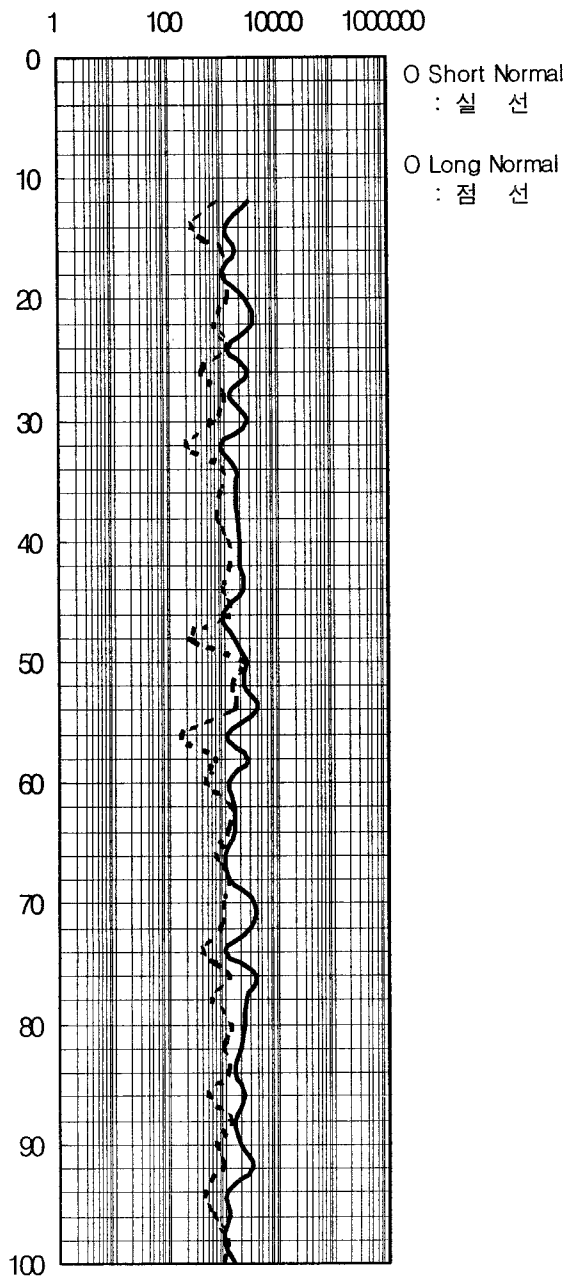
<BG5405 물리검층 결과도>



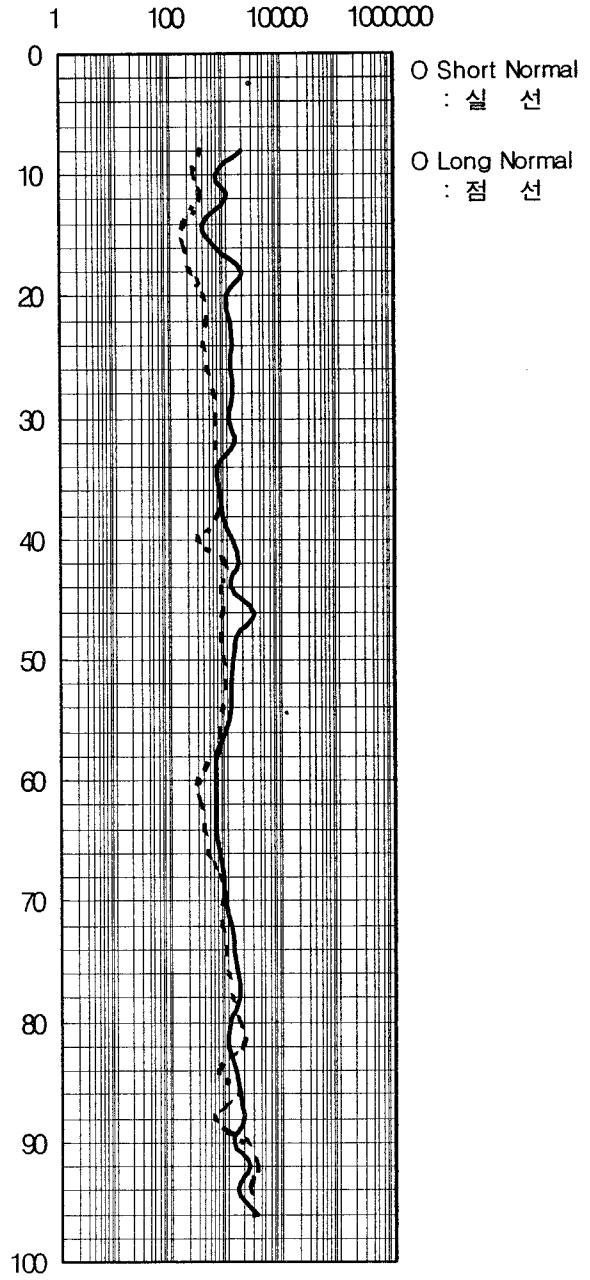
<BG3307 물리검층 결과도>



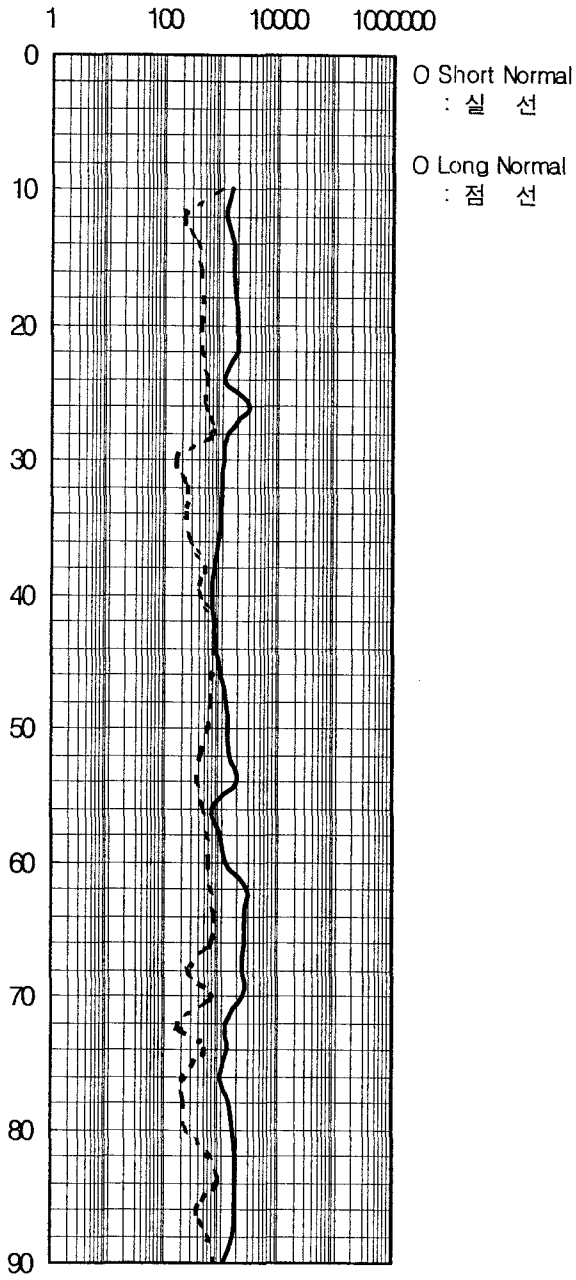
<BG4739 물리검층 결과도>



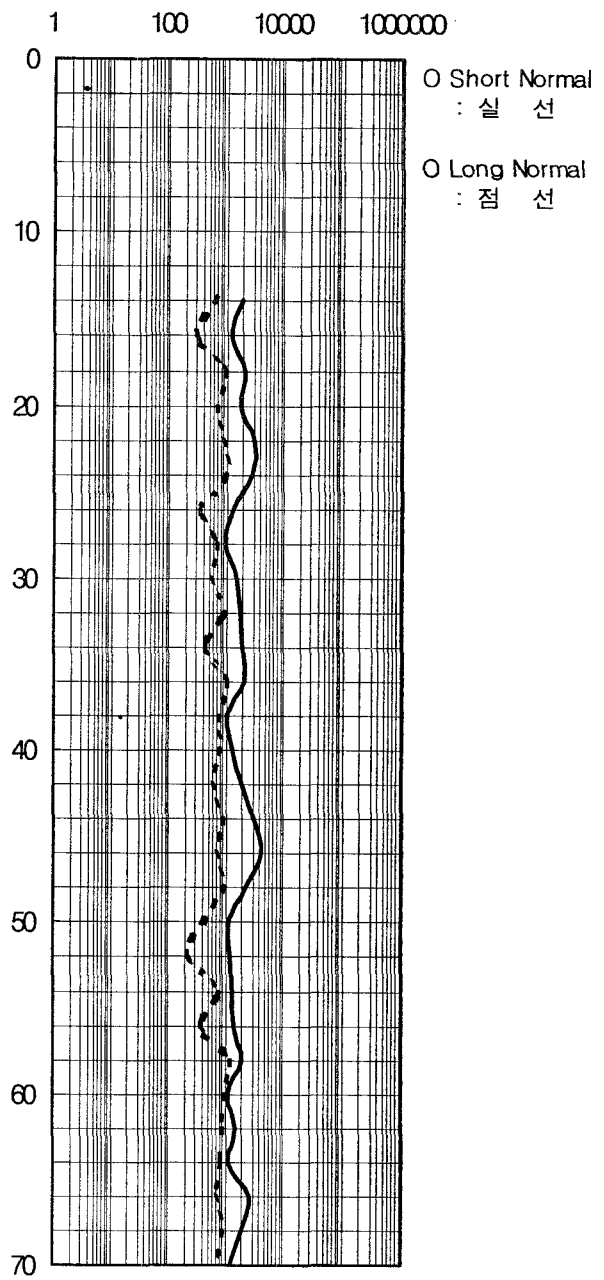
<BG3290 물리검측 결과도>



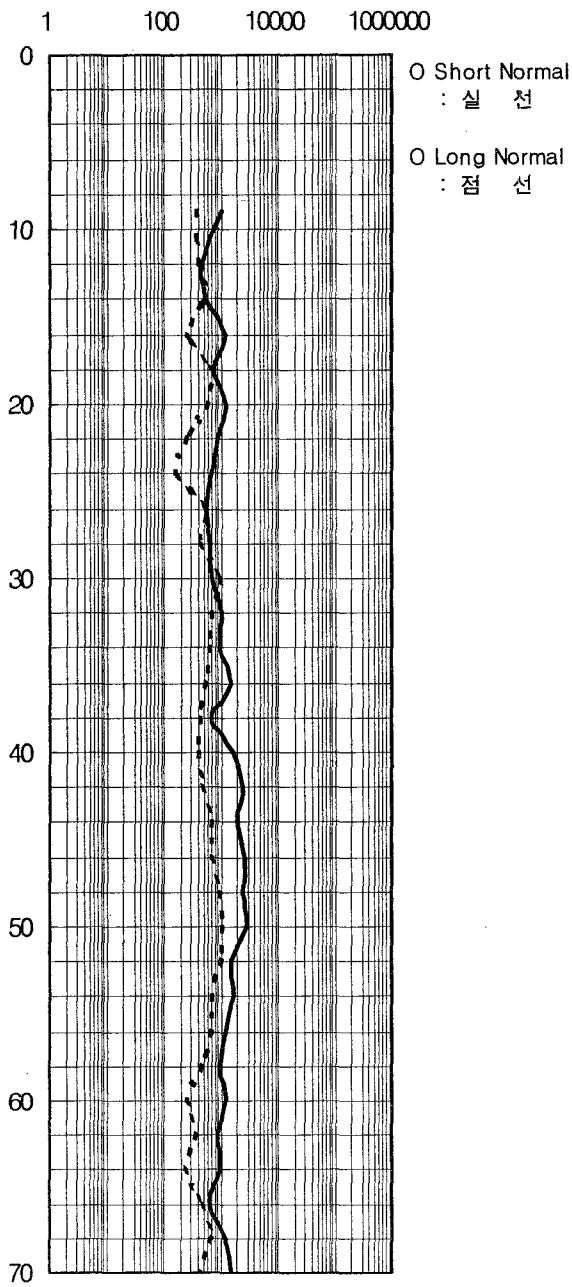
<BG1959 물리검측 결과도>



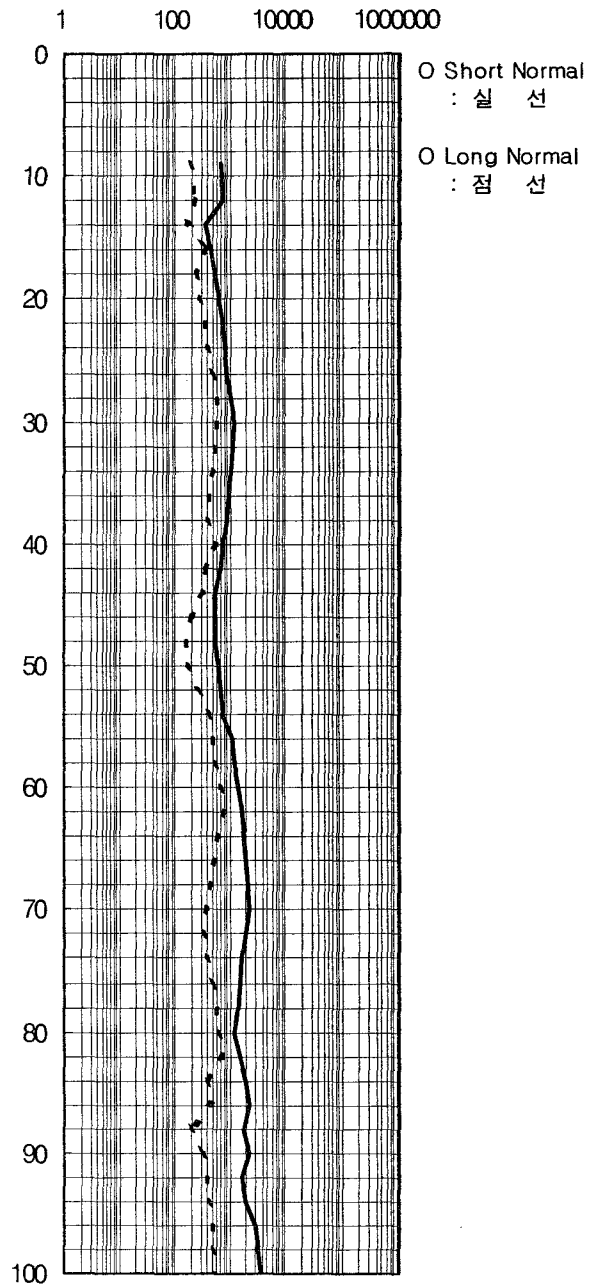
<BG3983 물리검층 결과도>



<BG2050 물리검층 결과도>



<BG3994 물리검층 결과도>



<BG3485 물리검층 결과도>

여 백

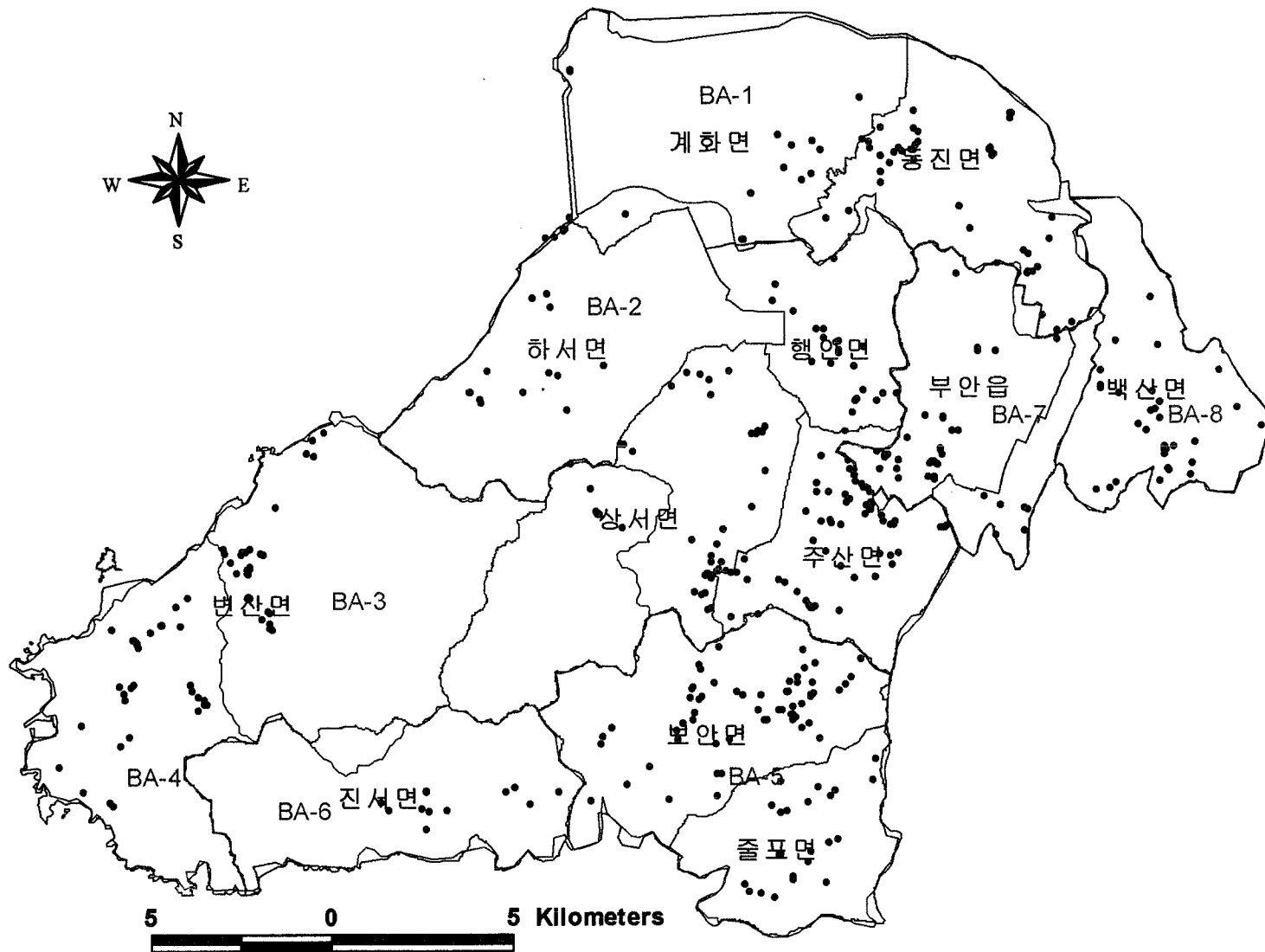
5. 추세분석 및 예측

- 5.1 축사현황 및 가축에 의한 오염부하량
- 5.2 토지이용현황 및 토지이용에 의한 오염부하량
- 5.3 인구현황 및 인구에 의한 오염부하량

여 백

5.1 축산현황 및 가축에 의한 오염부하량

여 백



<축산시설 위치도>

<부록 5.1> 축사현황 및 가축에 의한 오염부하량 (계속)

일련번호	읍면	동리	축종	사육두수	BOD (Kg/두/일)	TN (Kg/두/일)	TP (Kg/두/일)	SS(Kg/일)
총계	382				12856.5513	3538.7035	1365.7528	38788.555
주산	65				2,933.262	759.532	329.578	6763.899
js-1	주산면	백석리	(1)젖소	60	37.692	0.072	3.276	204
js-2	주산면	백석리	(1)젖소	17	10.679	0.020	0.928	57.8
js-3	주산면	백석리	(1)젖소	85	53.397	0.102	4.641	289
js-4	주산면	백석리	(1)젖소	70	43.974	0.084	3.822	238
js-5	주산면	백석리	(1)젖소	60	37.692	0.072	3.276	204
js-6	주산면	백석리	(1)젖소	78	49.000	0.094	4.259	265.2
js-7	주산면	백석리	(1)젖소	35	21.987	0.042	1.911	119
js-8	주산면	백석리	(1)젖소	45	28.269	0.054	2.457	153
js-9	주산면	덕림리	(1)한우	29	18.218	8.085	1.583	98.6
js-10	주산면	백석리	(3)사슴	16	0.061	0.019	0.008	0
js-11	주산면	소주리	(1)젖소	51	32.038	0.061	2.785	173.4
js-12	주산면	백석리	(3)양계	400,000	1520.000	480.000	200.000	0
js-13	주산면	소주리	(1)한우	24	15.077	6.691	1.310	81.6
js-14	주산면	소주리	(1)한우	2	1.256	0.558	0.109	6.8
js-15	주산면	소주리	(1)한우	7	4.397	1.952	0.382	23.8
js-16	주산면	덕림리	(1)한우	60	37.692	16.728	3.276	204
js-17	주산면	소주리	(1)한우	23	14.449	6.412	1.256	78.2
js-18	주산면	소주리	(1)젖소	10	6.282	0.012	0.546	34
js-19	주산면	덕림리	(1)한우	10	6.282	2.788	0.546	34
js-20	주산면	소주리	(1)한우	8	5.026	2.230	0.437	27.2
js-21	주산면	갈촌리	(1)젖소	75	47.115	0.090	4.095	255
js-22	주산면	백석리	(3)사슴	40	0.152	0.048	0.020	0
js-23	주산면	백석리	(1)젖소	100	62.820	0.120	5.460	340
js-24	주산면	돈계리	(1)젖소	5	3.141	0.006	0.273	17
js-25	주산면	백석리	(1)젖소	45	28.269	0.054	2.457	153
js-26	주산면	돈계리	(1)한우	5	3.141	1.394	0.273	17
js-27	주산면	돈계리	(1)한우	7	4.397	1.952	0.382	23.8
js-28	주산면	돈계리	(1)한우	3	1.885	0.836	0.164	10.2
js-29	주산면	돈계리	(3)개	200	0.760	0.240	0.100	0
js-30	주산면	백석리	(1)한우	9	5.654	2.509	0.491	30.6
js-31	주산면	백석리	(1)한우	2	1.256	0.558	0.109	6.8
js-32	주산면	백석리	(1)젖소	34	21.359	0.041	1.856	115.6
js-33	주산면	돈계리	(1)젖소	38	23.872	0.046	2.075	129.2
js-34	주산면	돈계리	(1)한우	25	15.705	6.970	1.365	85
js-35	주산면	사산리	(2)돼지	200	35.100	7.420	3.640	112.6
js-36	주산면	사산리	(1)한우	25	15.705	6.970	1.365	85
js-37	주산면	사산리	(2)돼지	1,006	176.553	37.323	18.309	566.378
js-38	주산면	사산리	(3)사슴	15	0.057	0.018	0.008	0
js-39	주산면	사산리	(1)한우	20	12.564	5.576	1.092	68

<부록 5.1> 측사현황 및 가족에 의한 오염부하량 (계속)

일련번호	읍면	동리	축종	사육두수	BOD (Kg/두/일)	TN (Kg/두/일)	TP (Kg/두/일)	SS(Kg/일)
js-40	주산면	사산리	(1)한우	12	7.538	3.346	0.655	40.8
js-41	주산면	사산리	(1)한우	15	9.423	4.182	0.819	51
js-42	주산면	사산리	(1)한우	7	4.397	1.952	0.382	23.8
js-43	주산면	사산리	(1)한우	80	50.256	22.304	4.368	272
js-44	주산면	사산리	(1)한우	3	1.885	0.836	0.164	10.2
js-45	주산면	사산리	(3)타조	9	0.034	0.011	0.005	0
js-46	주산면	사산리	(1)한우	8	5.026	2.230	0.437	27.2
js-47	주산면	소산리	(2)돼지	1,067	187.259	39.586	19.419	600.721
js-48	주산면	소산리	(1)젓소	110	69.102	0.132	6.006	374
js-49	주산면	소산리	(1)한우	9	5.654	2.509	0.491	30.6
js-50	주산면	소산리	(1)한우	11	6.910	3.067	0.601	37.4
js-51	주산면	소산리	(1)한우	3	1.885	0.836	0.164	10.2
js-52	주산면	소산리	(1)한우	11	6.910	3.067	0.601	37.4
js-53	주산면	갈촌리	(1)한우	13	8.167	3.624	0.710	44.2
js-54	주산면	갈촌리	(1)한우	16	10.051	4.461	0.874	54.4
js-55	주산면	갈촌리	(1)한우	7	4.397	1.952	0.382	23.8
js-56	주산면	덕림리	(1)한우	3	1.885	0.836	0.164	10.2
js-57	주산면	덕림리	(1)한우	15	9.423	4.182	0.819	51
js-58	주산면	덕림리	(1)한우	27	16.961	7.528	1.474	91.8
js-59	주산면	덕림리	(1)한우	2	1.256	0.558	0.109	6.8
js-60	주산면	덕림리	(1)한우	19	11.936	5.297	1.037	64.6
js-61	주산면	덕림리	(1)한우	60	37.692	16.728	3.276	204
js-62	주산면	덕림리	(1)한우	9	5.654	2.509	0.491	30.6
js-63	주산면	덕림리	(1)한우	80	50.256	22.304	4.368	272
js-64	주산면	덕림리	(1)한우	5	3.141	1.394	0.273	17
js-65	주산면	소주리	(1)한우	21	13.192	5.855	1.147	71.4
동진면소계	40				1117.946	314.857	120.360	3134.25
dj-1	동진면	장동리	(2)돼지	1,200	210.600	44.520	21.840	675.6
dj-2	동진면	장동리	(2)돼지	1,000	175.500	37.100	18.200	563
dj-3	동진면	분덕리	(2)돼지	1,200	210.600	44.520	21.840	675.6
dj-4	동진면	증산리	(2)돼지	150	26.325	5.565	2.730	84.45
dj-5	동진면	봉황리	(1)한우	1	0.628	0.279	0.055	3.4
dj-6	동진면	하장리	(1)한우	4	2.513	1.115	0.218	13.6
dj-7	동진면	하장리	(1)한우	3	1.885	0.836	0.164	10.2
dj-8	동진면	하장리	(1)한우	4	2.513	1.115	0.218	13.6
dj-9	동진면	하장리	(1)한우	3	1.885	0.836	0.164	10.2
dj-10	동진면	장동리	(1)한우	6	3.769	1.673	0.328	20.4
dj-11	동진면	장동리	(1)한우	5	3.141	1.394	0.273	17
dj-12	동진면	동전리	(1)한우	5	3.141	1.394	0.273	17
dj-13	동진면	동전리	(1)한우	7	4.397	1.952	0.382	23.8
dj-14	동진면	동전리	(1)한우	5	3.141	1.394	0.273	17

<부록 5.1> 축사현황 및 가축에 의한 오염부하량 (계속)

일련번호	읍면	동리	축종	사육두수	BOD (Kg/두/일)	TN (Kg/두/일)	TP (Kg/두/일)	SS(Kg/일)
dj-15	동진면	동진리	(1)한우	5	3.141	1.394	0.273	17
dj-16	동진면	동진리	(1)한우	4	2.513	1.115	0.218	13.6
dj-17	동진면	동진리	(1)한우	9	5.654	2.509	0.491	30.6
dj-18	동진면	동진리	(1)한우	9	5.654	2.509	0.491	30.6
dj-19	동진면	본덕리	(1)한우	6	3.769	1.673	0.328	20.4
dj-20	동진면	본덕리	(1)한우	4	2.513	1.115	0.218	13.6
dj-21	동진면	본덕리	(1)한우	3	1.885	0.836	0.164	10.2
dj-22	동진면	본덕리	(1)한우	4	2.513	1.115	0.218	13.6
dj-23	동진면	본덕리	(1)한우	5	3.141	1.394	0.273	17
dj-24	동진면	본덕리	(1)한우	4	2.513	1.115	0.218	13.6
dj-25	동진면	본덕리	(1)한우	3	1.885	0.836	0.164	10.2
dj-26	동진면	본덕리	(1)한우	70	43.974	19.516	3.822	238
dj-27	동진면	본덕리	(1)한우	50	31.410	13.940	2.730	170
dj-28	동진면	증산리	(1)한우	2	1.256	0.558	0.109	6.8
dj-29	동진면	증산리	(1)한우	3	1.885	0.836	0.164	10.2
dj-30	동진면	증산리	(1)한우	5	3.141	1.394	0.273	17
dj-31	동진면	증산리	(1)한우	50	31.410	13.940	2.730	170
dj-32	동진면	증산리	(1)한우	40	25.128	11.152	2.184	136
dj-33	동진면	당상리	(1)한우	5	3.141	1.394	0.273	17
dj-34	동진면	당상리	(1)한우	5	3.141	1.394	0.273	17
dj-35	동진면	증산리	(3)육계	60,000	228.000	72.000	30.000	0
dj-36	동진면	증산리	(3)육계	10,000	38.000	12.000	5.000	0
dj-37	동진면	내기리	(3)양계	5,000	19.000	6.000	2.500	0
dj-38	동진면	본덕리	(3)사슴	7	0.027	0.008	0.004	0
dj-39	동진면	증산리	(3)사슴	20	0.076	0.024	0.010	0
dj-40	동진면	동진리	(1)한우	5	3.141	1.394	0.273	17
행안면소계	24				579.101	147.902	64.117	1408.75
ha-1	행안면	진동리	(2)돼지	1,000	175.500	37.100	18.200	563
ha-2	행안면	진동리	(1)젓소	19	11.936	0.023	1.037	64.6
ha-3	행안면	진동리	(1)한우	4	2.513	1.115	0.218	13.6
ha-4	행안면	진동리	(1)한우	6	3.769	1.673	0.328	20.4
ha-5	행안면	진동리	(1)한우	10	6.282	2.788	0.546	34
ha-6	행안면	진동리	(1)한우	6	3.769	1.673	0.328	20.4
ha-7	행안면	진동리	(3)개	100	0.380	0.120	0.050	0
ha-8	행안면	역리	(3)육계	40,000	152.000	48.000	20.000	0
ha-9	행안면	대초리	(2)돼지	850	149.175	31.535	15.470	478.55
ha-10	행안면	대초리	(3)산란계	4,000	15.200	4.800	2.000	0
ha-11	행안면		(3)오리	5,000	19.000	19.000	2.500	0
ha-12	행안면	대초리	(1)젓소	63	39.577	0.076	3.440	214.2
ha-13	행안면	대초리	(1)한우	12	7.538	3.346	0.655	40.8
ha-14	행안면	신기리	(1)한우	25	15.705	6.970	1.365	85

<부록 5.1> 축사현황 및 가축에 의한 오염부하량 (계속)

일련번호	읍면	동리	축종	사육두수	BOD (Kg/두/일)	TN (Kg/두/일)	TP (Kg/두/일)	SS(Kg/일)
ha-15	행안면	신기리	(1)한우	21	13.192	5.855	1.147	71.4
ha-16	행안면	신기리	(2)돼지	200	35.100	7.420	3.640	112.6
ha-17	행안면	신기리	(1)한우	15	9.423	4.182	0.819	51
ha-18	행안면	신기리	(1)한우	4	2.513	1.115	0.218	13.6
ha-19	행안면	신기리	(1)한우	22	13.820	6.134	1.201	74.8
ha-20	행안면	삼간리	(1)한우	10	6.282	2.788	0.546	34
ha-21	행안면	삼간리	(1)한우	12	7.538	3.346	0.655	40.8
ha-22	행안면	진동리	(2)돼지	18	3.159	0.668	0.328	10.134
ha-23	행안면	삼간리	(1)한우	61	38.320	17.007	3.331	207.4
ha-24	행안면	대초리	(1)젓소	27	16.961	0.032	1.474	91.8
계화면소계		15			456.935	120.684	45.646	1694.319
kh-1	계화면	창북리	(1)한우	30	18.846	8.364	1.638	102
kh-2	계화면	창북리	(1)한우	52	32.666	14.498	2.839	176.8
kh-3	계화면	창북리	(2)돼지	13	2.282	0.482	0.237	7.319
kh-4	계화면	창북리	(1)한우	5	3.141	1.394	0.273	17
kh-5	계화면	창북리	(1)한우	9	5.654	2.509	0.491	30.6
kh-6	계화면	창북리	(1)한우	16	10.051	4.461	0.874	54.4
kh-7	계화면	궁안리	(1)한우	7	4.397	1.952	0.382	23.8
kh-8	계화면	궁안리	(1)한우	4	2.513	1.115	0.218	13.6
kh-9	계화면	궁안리	(2)돼지	1,000	175.500	37.100	18.200	563
kh-10	계화면	궁안리	(2)돼지	100	17.550	3.710	1.820	56.3
kh-11	계화면	양산리	(1)한우	6	3.769	1.673	0.328	20.4
kh-12	계화면	의북리	(1)한우	6	3.769	1.673	0.328	20.4
kh-13	계화면	의북리	(1)한우	30	18.846	8.364	1.638	102
kh-14	계화면	계화리	(2)돼지	200	35.100	7.420	3.640	112.6
kh-15	계화면	계화리	(2)돼지	700	122.850	25.970	12.740	394.1
보안면소계		63			4042.726	1090.068	419.469	13324.6
ba-1	보안면	유천리	(1)한우	40	25.128	11.152	2.184	136
ba-2	보안면	유천리	(1)한우	58	36.436	16.170	3.167	197.2
ba-3	보안면	유천리	(1)한우	20	12.564	5.576	1.092	68
ba-4	보안면	남포	(3)양계	30,000	114.000	36.000	15.000	0
ba-5	보안면	남포	(1)한우	60	37.692	16.728	3.276	204
ba-6	보안면	남포리	(1)한우	60	37.692	16.728	3.276	204
ba-7	보안면	남포	(2)돼지	9,400	1649.700	348.740	171.080	5292.1
ba-8	보안면	남포리	(1)한우	20	12.564	5.576	1.092	68
ba-9	보안면	남포	(1)젓소	60	37.692	0.072	3.276	204
ba-10	보안면	신북리	(1)한우	25	15.705	6.970	1.365	85
ba-11	보안면	우동리	(1)한우	50	31.410	13.940	2.730	170
ba-12	보안면	우동리	(3)사슴	30	0.114	0.036	0.015	0
ba-13	보안면	우동리	(1)한우	30	18.846	8.364	1.638	102
ba-14	보안면	신활리	(1)젓소	40	25.128	0.048	2.184	136

<부록 5.1> 축사현황 및 가축에 의한 오염부하량 (계속)

일련번호	읍면	동리	축종	사육두수	BOD (Kg/두/일)	TN (Kg/두/일)	TP (Kg/두/일)	SS(Kg/일)
ba-17	보안면	남포리	(1)젓소	30	18.846	0.036	1.638	102
ba-15	보안면	유천리	(1)한우	30	18.846	8.364	1.638	102
ba-16	보안면	남포리	(3)사슴	10	0.038	0.012	0.005	0
ba-18	보안면	남포리	(1)한우	50	31.410	13.940	2.730	170
ba-19	보안면	남포리	(3)양계	30,000	114.000	36.000	15.000	0
ba-20	보안면	남포리	(1)젓소	58	36.436	0.070	3.167	197.2
ba-21	보안면	영전리	(1)한우	20	12.564	5.576	1.092	68
ba-22	보안면	연전리	(1)한우	14	8.795	3.903	0.764	47.6
ba-23	보안면	연전리	(1)한우	20	12.564	5.576	1.092	68
ba-24	보안면	유천리	(1)한우	20	12.564	5.576	1.092	68
ba-25	보안면	연전리	(1)한우	350	219.870	97.580	19.110	1190
ba-26	보안면	부곡리	(3)양계	30,000	114.000	36.000	15.000	0
ba-27	보안면	부곡리	(1)젓소	60	37.692	0.072	3.276	204
ba-28	보안면	상림리	(1)한우	2	1.256	0.558	0.109	6.8
ba-29	보안면	상림리	(2)돼지	500	87.750	18.550	9.100	281.5
ba-30	보안면	월천리	(1)젓소	65	40.833	0.078	3.549	221
ba-31	보안면	하입석	(1)한우	10	6.282	2.788	0.546	34
ba-32	보안면	상입석	(3)양계	78,000	296.400	93.600	39.000	0
ba-33	보안면	상입석	(1)한우	20	12.564	5.576	1.092	68
ba-34	보안면	상입석	(3)타조	100	0.380	27.880	0.050	0
ba-35	보안면	상입석	(1)한우	18	11.308	5.018	0.983	61.2
ba-36	보안면	하입석	(1)한우	16	10.051	4.461	0.874	54.4
ba-37	보안면	하입석	(3)오리	2	0.008	0.008	0.001	0
ba-38	보안면	상입석	(1)젓소	80	50.256	0.096	4.368	272
ba-39	보안면	하입석	(1)젓소	31	19.474	0.037	1.693	105.4
ba-40	보안면	하입석	(1)한우	21	13.192	5.855	1.147	71.4
ba-41	보안면	하입석	(1)한우	40	25.128	11.152	2.184	136
ba-42	보안면	하입석	(1)한우	25	15.705	6.970	1.365	85
ba-43	보안면	하입석	(1)한우	100	62.820	27.880	5.460	340
ba-44	보안면	하입석	(1)한우	2	1.256	0.558	0.109	6.8
ba-45	보안면	하입석	(1)한우	73	45.859	20.352	3.986	248.2
ba-46	보안면	하입석	(1)한우	60	37.692	16.728	3.276	204
ba-47	보안면	하입석	(1)젓소	60	37.692	0.072	3.276	204
ba-48	보안면	하입석	(1)한우	60	37.692	16.728	3.276	204
ba-49	보안면	하입석	(1)한우	25	15.705	6.970	1.365	85
ba-50	보안면	하입석	(1)젓소	45	28.269	0.054	2.457	153
ba-51	보안면	월천리	(1)한우	43	27.013	11.988	2.348	146.2
ba-52	보안면	하입석	(1)젓소	21	13.192	0.025	1.147	71.4
ba-53	보안면	하입석	(1)젓소	30	18.846	0.036	1.638	102
ba-54	보안면	하입석	(1)한우	43	27.013	11.988	2.348	146.2
ba-55	보안면	월천리	(3)양계	11,000	41.800	13.200	5.500	0

<부록 5.1> 축사현황 및 가축에 의한 오염부하량 (계속)

일련번호	읍면	동리	축종	사육두수	BOD (Kg/두/일)	TN (Kg/두/일)	TP (Kg/두/일)	SS(Kg/일)
ba-56	보안면	월천리	(1)젓소	60	37.692	0.072	3.276	204
ba-57	보안면	월천리	(1)젓소	20	12.564	0.024	1.092	68
ba-58	보안면	월천리	(1)한우	50	31.410	13.940	2.730	170
ba-59	보안면	월천리	(1)젓소	45	28.269	0.054	2.457	153
ba-60	보안면	월천리	(2)돼지	300	52.650	11.130	5.460	168.9
ba-61	보안면	월천리	(1)한우	10	6.282	2.788	0.546	34
ba-62	보안면	월천리	(3)양계	45,000	171.000	54.000	22.500	0
ba-63	보안면	상입석	(1)젓소	40	25.128	0.048	2.184	136
변산면소계	65				486.305	177.021	45.287	2235.734
bs-1	변산면	운산리	(1)한우	2	1.256	0.558	0.109	6.8
bs-2	변산면	운산리	(1)한우	2	1.256	0.558	0.109	6.8
bs-3	변산면	운산리	(1)한우	4	2.513	1.115	0.218	13.6
bs-4	변산면	운산리	(1)한우	29	18.218	8.085	1.583	98.6
bs-5	변산면	운산리	(1)한우	10	6.282	2.788	0.546	34
bs-6	변산면	운산리	(2)돼지	1,000	175.500	37.100	18.200	563
bs-7	변산면	운산리	(3)닭	2	0.008	0.002	0.001	0
bs-8	변산면	운산리	(1)한우	8	5.026	2.230	0.437	27.2
bs-9	변산면	운산리	(1)한우	30	18.846	8.364	1.638	102
bs-10	변산면	운산리	(1)한우	4	2.513	1.115	0.218	13.6
bs-11	변산면	운산리	(1)한우	4	2.513	1.115	0.218	13.6
bs-12	변산면	지서리	(1)한우	61	38.320	17.007	3.331	207.4
bs-13	변산면	운산리	(1)한우	4	2.513	1.115	0.218	13.6
bs-14	변산면	운산리	(1)한우	7	4.397	1.952	0.382	23.8
bs-15	변산면	지서리	(1)한우	58	36.436	16.170	3.167	197.2
bs-16	변산면	지서리	(1)한우	1	0.628	0.279	0.055	3.4
bs-17	변산면	지서리	(1)한우	4	2.513	1.115	0.218	13.6
bs-18	변산면	지서리	(1)한우	3	1.885	0.836	0.164	10.2
bs-19	변산면	지서리	(1)한우	4	2.513	1.115	0.218	13.6
bs-20	변산면	지서리	(1)한우	3	1.885	0.836	0.164	10.2
bs-21	변산면	운산리	(1)한우	20	12.564	5.576	1.092	68
bs-22	변산면	지서리	(1)한우	5	3.141	1.394	0.273	17
bs-23	변산면	지서리	(1)한우	10	6.282	2.788	0.546	34
bs-24	변산면	지서리	(1)한우	5	3.141	1.394	0.273	17
bs-25	변산면	지서리	(1)한우	9	5.654	2.509	0.491	30.6
bs-26	변산면	대항리	(1)한우	2	1.256	0.558	0.109	6.8
bs-27	변산면	대항리	(1)한우	2	1.256	0.558	0.109	6.8
bs-28	변산면	대항리	(1)한우	2	1.256	0.558	0.109	6.8
bs-29	변산면	도청리	(1)한우	2	1.256	0.558	0.109	6.8
bs-30	변산면	도청리	(1)한우	8	5.026	2.230	0.437	27.2
bs-31	변산면	도청리	(2)돼지	6	1.053	0.223	0.109	3.378
bs-32	변산면	도청리	(1)한우	8	5.026	2.230	0.437	27.2

<부록 5.1> 축사현황 및 가축에 의한 오염부하량 (계속)

일련번호	읍면	동리	축종	사육두수	BOD (Kg/두/일)	TN (Kg/두/일)	TP (Kg/두/일)	SS(Kg/일)
bs-33	변산면	도청리	(3)염소	10	0.038	2.788	0.005	0
bs-34	변산면	격포리	(1)한우	23	14.449	6.412	1.256	78.2
bs-35	변산면	격포리	(1)한우	11	6.910	3.067	0.601	37.4
bs-36	변산면	마포리	(2)돼지	12	2.106	0.445	0.218	6.756
bs-37	변산면	마포리	(1)한우	2	1.256	0.558	0.109	6.8
bs-38	변산면	마포리	(1)한우	4	2.513	1.115	0.218	13.6
bs-39	변산면	마포리	(1)한우	35	21.987	9.758	1.911	119
bs-40	변산면	마포리	(1)한우	5	3.141	1.394	0.273	17
bs-41	변산면	마포리	(1)한우	3	1.885	0.836	0.164	10.2
bs-42	변산면	마포리	(1)한우	2	1.256	0.558	0.109	6.8
bs-43	변산면	마포리	(1)한우	2	1.256	0.558	0.109	6.8
bs-44	변산면	마포리	(1)한우	6	3.769	1.673	0.328	20.4
bs-45	변산면	마포리	(1)한우	2	1.256	0.558	0.109	6.8
bs-46	변산면	마포리	(1)한우	2	1.256	0.558	0.109	6.8
bs-47	변산면	마포리	(1)한우	3	1.885	0.836	0.164	10.2
bs-48	변산면	마포리	(1)한우	2	1.256	0.558	0.109	6.8
bs-49	변산면	마포리	(1)한우	8	5.026	2.230	0.437	27.2
bs-50	변산면	마포리	(1)한우	8	5.026	2.230	0.437	27.2
bs-51	변산면	마포리	(1)한우	2	1.256	0.558	0.109	6.8
bs-52	변산면	마포리	(1)한우	6	3.769	1.673	0.328	20.4
bs-53	변산면	마포리	(1)한우	3	1.885	0.836	0.164	10.2
bs-54	변산면	마포리	(1)한우	8	5.026	2.230	0.437	27.2
bs-55	변산면	마포리	(3)사슴	12	0.046	0.014	0.006	0
bs-56	변산면	마포리	(1)한우	2	1.256	0.558	0.109	6.8
bs-57	변산면	마포리	(3)사슴	15	0.057	0.018	0.008	0
bs-58	변산면	마포리	(1)한우	20	12.564	5.576	1.092	68
bs-59	변산면	마포리	(1)한우	2	1.256	0.558	0.109	6.8
bs-60	변산면	마포리	(3)사슴	16	0.061	0.019	0.008	0
bs-61	변산면	마포리	(3)사슴	15	0.057	0.018	0.008	0
bs-62	변산면	마포리	(3)사슴	50	0.190	0.060	0.025	0
bs-63	변산면	마포리	(1)한우	7	4.397	1.952	0.382	23.8
bs-64	변산면	대항리	(1)한우	5	3.141	1.394	0.273	17
bs-65	변산면	대항리	(1)한우	5	3.141	1.394	0.273	17
진서면소계	12				364.777	56.008	34.180	1649.32
cs-1	진서면	석포리	(1)한우	15	9.423	4.182	0.819	51
cs-2	진서면	석포리	(1)젖소	50	31.410	0.060	2.730	170
cs-3	진서면	석포리	(1)젖소	35	21.987	0.042	1.911	119
cs-4	진서면	석포리	(2)돼지	350	61.425	12.985	6.370	197.05
cs-5	진서면	석포리	(1)젖소	32	20.102	0.038	1.747	108.8
cs-6	진서면	석포리	(1)한우	36	22.615	10.037	1.966	122.4
cs-7	진서면	석포리	(1)젖소	67	42.089	0.080	3.658	227.8

<부록 5.1> 측사현황 및 가축에 의한 오염부하량 (계속)

일련번호	읍면	동리	축종	사육두수	BOD (Kg/두/일)	TN (Kg/두/일)	TP (Kg/두/일)	SS(Kg/일)
cs-8	진서면	석포리	(1)젓소	44	27.641	0.053	2.402	149.6
cs-9	진서면	진서리	(2)돼지	400	70.200	14.840	7.280	225.2
cs-10	진서면	진서리	(2)돼지	90	15.795	3.339	1.638	50.67
cs-11	진서면	진서리	(1)젓소	30	18.846	0.036	1.638	102
cs-12	진서면	진서리	(1)한우	37	23.243	10.316	2.020	125.8
상서면소계	60				1498.977	460.789	150.792	5592
ss-1	상서면	감교리	(2)돼지	200	35.100	7.420	3.640	112.6
ss-2	상서면	감교리	(1)젓소	321	201.652	0.385	17.527	1091.4
ss-3	상서면	감교리	(1)한우	40	25.128	11.152	2.184	136
ss-4	상서면	감교리	(3)양계	45,000	171.000	54.000	22.500	0
ss-5	상서면	감교리	(1)젓소	10	6.282	0.012	0.546	34
ss-6	상서면	감교리	(1)한우	250	157.050	69.700	13.650	850
ss-7	상서면	감교리	(1)한우	30	18.846	8.364	1.638	102
ss-8	상서면	감교리	(3)양계	30,000	114.000	36.000	15.000	0
ss-9	상서면	가오리	(1)한우	3	1.885	0.836	0.164	10.2
ss-10	상서면	가오리	(1)한우	5	3.141	1.394	0.273	17
ss-11	상서면	감교리	(1)한우	16	10.051	4.461	0.874	54.4
ss-12	상서면	감교리	(1)한우	10	6.282	2.788	0.546	34
ss-13	상서면	감교리	(1)한우	13	8.167	3.624	0.710	44.2
ss-14	상서면	감교리	(1)한우	39	24.500	10.873	2.129	132.6
ss-15	상서면	감교리	(1)한우	4	2.513	1.115	0.218	13.6
ss-16	상서면	감교리	(1)한우	55	34.551	15.334	3.003	187
ss-17	상서면	감교리	(1)한우	8	5.026	2.230	0.437	27.2
ss-18	상서면	감교리	(1)한우	17	10.679	4.740	0.928	57.8
ss-19	상서면	감교리	(1)한우	5	3.141	1.394	0.273	17
ss-20	상서면	감교리	(1)한우	7	4.397	1.952	0.382	23.8
ss-21	상서면	감교리	(1)한우	12	7.538	3.346	0.655	40.8
ss-22	상서면	감교리	(1)한우	3	1.885	0.836	0.164	10.2
ss-23	상서면	감교리	(1)한우	8	5.026	2.230	0.437	27.2
ss-24	상서면	감교리	(1)한우	3	1.885	0.836	0.164	10.2
ss-25	상서면	감교리	(1)한우	5	3.141	1.394	0.273	17
ss-26	상서면	감교리	(1)한우	6	3.769	1.673	0.328	20.4
ss-27	상서면	감교리	(1)한우	8	5.026	2.230	0.437	27.2
ss-28	상서면	감교리	(1)한우	3	1.885	0.836	0.164	10.2
ss-29	상서면	감교리	(1)한우	13	8.167	3.624	0.710	44.2
ss-30	상서면	감교리	(1)한우	12	7.538	3.346	0.655	40.8
ss-31	상서면	고잔리	(1)젓소	54	33.923	0.065	2.948	183.6
ss-32	상서면	고잔리	(1)한우	8	5.026	2.230	0.437	27.2
ss-33	상서면	고잔리	(1)한우	6	3.769	1.673	0.328	20.4
ss-34	상서면	고잔리	(1)한우	6	3.769	1.673	0.328	20.4
ss-35	상서면	고잔리	(1)한우	2	1.256	0.558	0.109	6.8

<부록 5.1> 측사현황 및 가축에 의한 오염부하량 (계속)

일련번호	읍면	동리	축종	사육두수	BOD (Kg/두/일)	TN (Kg/두/일)	TP (Kg/두/일)	SS(Kg/일)
ss-36	상서면	고잔리	(1)한우	20	12.564	5.576	1.092	68
ss-37	상서면	고잔리	(1)한우	5	3.141	1.394	0.273	17
ss-38	상서면	고잔리	(1)한우	15	9.423	4.182	0.819	51
ss-39	상서면	고잔리	(1)한우	10	6.282	2.788	0.546	34
ss-40	상서면	웅서리	(1)한우	80	50.256	22.304	4.368	272
ss-41	상서면	장동리	(1)한우	46	28.897	12.825	2.512	156.4
ss-42	상서면	장동리	(2)돼지	200	35.100	7.420	3.640	112.6
ss-43	상서면	장동리	(1)한우	30	18.846	8.364	1.638	102
ss-44	상서면	장동리	(1)한우	38	23.872	10.594	2.075	129.2
ss-45	상서면	장동리	(1)한우	50	31.410	13.940	2.730	170
ss-46	상서면	장동리	(1)한우	35	21.987	9.758	1.911	119
ss-47	상서면	장동리	(1)한우	25	15.705	6.970	1.365	85
ss-48	상서면	웅서리	(2)돼지	250	43.875	9.275	4.550	140.75
ss-49	상서면	통정리	(1)한우	15	9.423	4.182	0.819	51
ss-50	상서면	통정리	(3)양계	25,000	95.000	30.000	12.500	0
ss-51	상서면	통정리	(2)돼지	550	96.525	20.405	10.010	309.65
ss-52	상서면	통정리	(1)한우	4	2.513	1.115	0.218	13.6
ss-53	상서면	청림리	(1)한우	38	23.872	10.594	2.075	129.2
ss-54	상서면	청림리	(1)한우	10	6.282	2.788	0.546	34
ss-55	상서면	청림리	(1)한우	8	5.026	2.230	0.437	27.2
ss-56	상서면	청림리	(1)한우	5	3.141	1.394	0.273	17
ss-57	상서면	청림리	(1)한우	5	3.141	1.394	0.273	17
ss-58	상서면	통정리	(1)한우	14	8.795	3.903	0.764	47.6
ss-59	상서면	청림리	(1)한우	6	3.769	1.673	0.328	20.4
ss-60	상서면	통정리	(1)한우	5	3.141	1.394	0.273	17
하서면소계	16				158.427	65.110	14.174	804.775
hs-1	하서면	백련리	(1)한우	10	6.282	2.788	0.546	34
hs-2	하서면	백련리	(1)한우	2	1.256	0.558	0.109	6.8
hs-3	하서면	백련리	(1)한우	15	9.423	4.182	0.819	51
hs-4	하서면	백련리	(1)한우	20	12.564	5.576	1.092	68
hs-5	하서면	백련리	(2)돼지	25	4.388	0.928	0.455	14.075
hs-6	하서면	백련리	(3)사슴	40	0.152	0.048	0.020	0
hs-7	하서면	백련리	(3)사슴	20	0.076	0.024	0.010	0
hs-8	하서면	석상리	(1)한우	13	8.167	3.624	0.710	44.2
hs-9	하서면	장신리	(1)한우	35	21.987	9.758	1.911	119
hs-10	하서면	장신리	(1)한우	25	15.705	6.970	1.365	85
hs-11	하서면	장신리	(1)한우	20	12.564	5.576	1.092	68
hs-12	하서면	장신리	(1)한우	40	25.128	11.152	2.184	136
hs-13	하서면	장신리	(2)돼지	100	17.550	3.710	1.820	56.3
hs-14	하서면	장신리	(1)한우	28	17.590	7.806	1.529	95.2
hs-15	하서면	장신리	(1)한우	8	5.026	2.230	0.437	27.2

<부록 5.1> 축사현황 및 가축에 의한 오염부하량 (계속)

일련번호	읍면	동리	축종	사육두수	BOD (Kg/두/일)	TN (Kg/두/일)	TP (Kg/두/일)	SS(Kg/일)
hs-16	하서면	백현리	(3)사슴	150	0.570	0.180	0.075	0
줄포면소계		22			1218.096	346.733	142.151	2180.908
jp-1	줄포면	대동리	(3)사슴	5	0.019	0.006	0.003	0
jp-2	줄포면	파산리	(1)젖소	70	43.974	0.084	3.822	238
jp-3	줄포면	파산리	(1)한우	80	50.256	22.304	4.368	272
jp-4	줄포면	대동리	(2)돼지	500	87.750	18.550	9.100	281.5
jp-5	줄포면	파산리	(1)한우	5	3.141	1.394	0.273	17
jp-6	줄포면	장동리	(3)오리	10,000	38.000	38.000	5.000	0
jp-7	줄포면	장동리	(1)젖소	60	37.692	0.072	3.276	204
jp-8	줄포면	대동리	(3)육계	40,000	152.000	48.000	20.000	0
jp-9	줄포면	파산리	(1)젖소	124	77.897	0.149	6.770	421.6
jp-10	줄포면	신리	(1)젖소	30	18.846	0.036	1.638	102
jp-11	줄포면	장동리	(1)젖소	12	7.538	0.014	0.655	40.8
jp-12	줄포면	장동리	(3)양계	10,000	38.000	12.000	5.000	0
jp-13	줄포면	장동리	(3)양계	20,000	76.000	24.000	10.000	0
jp-14	줄포면	줄포리	(3)양계	30,000	114.000	36.000	15.000	0
jp-15	줄포면	줄포리	(1)젖소	125	78.525	0.150	6.825	425
jp-16	줄포면	우포리	(3)양계	10,000	38.000	12.000	5.000	0
jp-17	줄포면	우포리	(3)양계	10,000	38.000	12.000	5.000	0
jp-18	줄포면	줄포리	(1)한우	50	31.410	13.940	2.730	170
jp-19	줄포면	신리	(2)돼지	16	2.808	0.594	0.291	9.008
jp-20	줄포면	난산리	(3)양계	28,000	106.400	33.600	14.000	0
jp-21	줄포면	줄포리	(3)양계	40,000	152.000	48.000	20.000	0
jp-22	줄포면	대동리	(3)오리	6,800	25.840	25.840	3.400	0
부안읍소계		47			1546.550	513.338	164.884	4599.55
pa-01	부안읍	선은리	(1)한우	5	3.141	1.394	0.273	17
pa-02	부안읍	선은리	(1)한우	5	3.141	1.394	0.273	17
pa-03	부안읍	신운리	(3)개	50	0.190	0.060	0.025	0
pa-04	부안읍	신운리	(1)한우	150	94.230	41.820	8.190	510
pa-05	부안읍	모산리	(1)한우	7	4.397	1.952	0.382	23.8
pa-06	부안읍	모산리	(1)한우	110	69.102	30.668	6.006	374
pa-07	부안읍	모산리	(1)한우	40	25.128	11.152	2.184	136
pa-08	부안읍	모산리	(1)한우	22	13.820	6.134	1.201	74.8
pa-09	부안읍	모산리	(1)한우	20	12.564	5.576	1.092	68
pa-10	부안읍	모산리	(2)돼지	650	114.075	24.115	11.830	365.95
pa-11	부안읍	봉덕리	(1)한우	40	25.128	11.152	2.184	136
pa-12	부안읍	내요리	(3)닭	50,000	190.000	60.000	25.000	0
pa-13	부안읍	내요리	(3)개	450	1.710	0.540	0.225	0
pa-14	부안읍	신흥리	(1)한우	6	3.769	1.673	0.328	20.4
pa-15	부안읍	연곡리	(3)닭	50,000	190.000	60.000	25.000	0
pa-16	부안읍	신흥리	(1)한우	12	7.538	3.346	0.655	40.8

<부록 5.1> 축사현황 및 가축에 의한 오염부하량 (계속)

일련번호	읍면	동리	축종	사육두수	BOD (Kg/두/일)	TN (Kg/두/일)	TP (Kg/두/일)	SS(Kg/일)
pa-17	부안읍	신흥리	(1)한우	7	4.397	1.952	0.382	23.8
pa-18	부안읍	신흥리	(1)한우	2	1.256	0.558	0.109	6.8
pa-19	부안읍	신흥리	(1)한우	80	50.256	22.304	4.368	272
pa-20	부안읍	신흥리	(1)한우	20	12.564	5.576	1.092	68
pa-21	부안읍	신흥리	(1)한우	30	18.846	8.364	1.638	102
pa-22	부안읍	신흥리	(1)한우	20	12.564	5.576	1.092	68
pa-23	부안읍	신흥리	(1)한우	30	18.846	8.364	1.638	102
pa-24	부안읍	신흥리	(1)한우	5	3.141	1.394	0.273	17
pa-25	부안읍	신흥리	(1)한우	80	50.256	22.304	4.368	272
pa-26	부안읍	신흥리	(3)닭	14,000	53.200	16.800	7.000	0
pa-27	부안읍	신흥리	(3)닭	19,000	72.200	22.800	9.500	0
pa-28	부안읍	신흥리	(1)한우	8	5.026	2.230	0.437	27.2
pa-29	부안읍	신흥리	(1)한우	32	20.102	8.922	1.747	108.8
pa-30	부안읍	웅중리	(1)한우	20	12.564	5.576	1.092	68
pa-31	부안읍	웅중리	(1)한우	12	7.538	3.346	0.655	40.8
pa-32	부안읍	웅중리	(1)한우		0.000	0.000	0.000	0
pa-33	부안읍	웅중리	(1)한우	10	6.282	2.788	0.546	34
pa-34	부안읍	웅중리	(1)한우	5	3.141	1.394	0.273	17
pa-35	부안읍	웅중리	(1)한우	10	6.282	2.788	0.546	34
pa-36	부안읍	웅중리	(1)한우	9	5.654	2.509	0.491	30.6
pa-37	부안읍	내요리						
pa-38	부안읍	내요리						
pa-39	부안읍	내요리						
pa-40	부안읍	내요리	(1)한우	20	12.564	5.576	1.092	68
pa-41	부안읍	내요리	(2)돼지	2,000	351.000	74.200	36.400	1126
pa-42	부안읍	내요리	(1)한우	40	25.128	11.152	2.184	136
pa-43	부안읍	내요리	(1)한우	33	20.731	9.200	1.802	112.2
pa-44	부안읍	내요리						
pa-45	부안읍	내요리	(1)한우	9	5.654	2.509	0.491	30.6
pa-46	부안읍	내요리	(1)한우	10	6.282	2.788	0.546	34
pa-47	부안읍	내요리	(1)한우	5	3.141	1.394	0.273	17
백산면소계	41				1001.131	319.097	105.279	3166.3
ps-01	백산면	금판리	(1)한우	8	5.026	2.230	0.437	27.2
ps-02	백산면	용계리	(1)한우	33	20.731	9.200	1.802	112.2
ps-03	백산면	평교리	(3)닭	5,000	19.000	6.000	2.500	0
ps-04	백산면	덕신리	(1)한우	8	5.026	2.230	0.437	27.2
ps-05	백산면	덕신리	(1)한우	6	3.769	1.673	0.328	20.4
ps-06	백산면	덕신리	(2)돼지	1,000	175.500	37.100	18.200	563
ps-07	백산면	덕신리	(1)젓소	60	37.692	0.072	3.276	204
ps-08	백산면	원천리	(1)한우	10	6.282	2.788	0.546	34
ps-09	백산면	원천리						

<부록 5.1> 축사현황 및 가축에 의한 오염부하량 (계속)

일련번호	읍면	동리	축종	사육두수	BOD (Kg/두/일)	TN (Kg/두/일)	TP (Kg/두/일)	SS(Kg/일)
ps-10	백산면	원천리 1구 58-2ㄷ	(1)젓소	51	32.038	0.061	2.785	173.4
ps-11	백산면	대수리						
ps-12	백산면	대수리	(3)개	50	0.190	0.060	0.025	0
ps-13	백산면	대수리	(1)한우	22	13.820	6.134	1.201	74.8
ps-14	백산면	하청리	(1)한우	20	12.564	5.576	1.092	68
ps-15	백산면	하청리	(1)한우	54	33.923	15.055	2.948	183.6
ps-16	백산면	하청리	(1)한우	12	7.538	3.346	0.655	40.8
ps-17	백산면	하청리	(1)한우	39	24.500	10.873	2.129	132.6
ps-18	백산면	하청리	(1)한우	30	18.846	8.364	1.638	102
ps-19	백산면	하청리	(1)한우	10	6.282	2.788	0.546	34
ps-20	백산면	하청리	(1)한우	5	3.141	1.394	0.273	17
ps-21	백산면	하청리	(1)한우	10	6.282	2.788	0.546	34
ps-22	백산면	거룡리	(1)한우	12	7.538	3.346	0.655	40.8
ps-23	백산면	거룡리	(1)한우	14	8.795	3.903	0.764	47.6
ps-24	백산면	거룡리	(1)한우	12	7.538	3.346	0.655	40.8
ps-25	백산면	거룡리	(1)한우	20	12.564	5.576	1.092	68
ps-26	백산면	거룡리	(1)한우	30	18.846	8.364	1.638	102
ps-27	백산면	거룡리	(1)한우	3	1.885	0.836	0.164	10.2
ps-28	백산면	하청리	(3)닭	25,000	95.000	30.000	12.500	0
ps-29	백산면	오곡리	(3)닭	5,000	19.000	6.000	2.500	0
ps-30	백산면	대수리	(1)한우	4	2.513	1.115	0.218	13.6
ps-31	백산면	죽림리	(1)한우	15	9.423	4.182	0.819	51
ps-32	백산면	죽림리	(1)한우	5	3.141	1.394	0.273	17
ps-33	백산면	죽림리	(1)한우	11	6.910	3.067	0.601	37.4
ps-34	백산면	죽림리	(1)한우	10	6.282	2.788	0.546	34
ps-35	백산면	죽림리	(1)한우	7	4.397	1.952	0.382	23.8
ps-36	백산면	대죽리	(1)한우	140	87.948	39.032	7.644	476
ps-37	백산면	대죽리	(2)돼지	300	52.650	11.130	5.460	168.9
ps-38	백산면	대죽리	(3)메추리	50,000	190.000	60.000	25.000	0
ps-39	백산면	평교리	(1)한우	6	3.769	1.673	0.328	20.4
ps-40	백산면	죽림리	(1)한우	39	24.500	10.873	2.129	132.6
ps-41	백산면	죽림리	(1)한우	10	6.282	2.788	0.546	34

여 백

5.2 토지이용현황 및 토지이용에 의한 오염부하량

여 백

<부록 5.2> 토지이용현황 및 토지이용에 의한 오염부하량(계속)

읍면	동리	면적(km2)						전체부하량(kg/일)				전부하량(kg/일)			
		계	전	답	임야	대지	기타	BOD	T-N	T-P	SS	BOD	T-N	T-P	SS
총계		479,009	55,268	147,109	191,628	11,522	73,483	2321,181	2150,100	252,787	105053,486	271,342	347,657	21,956	4010,474
주산면	소주리	3,027	0,489	1,708	0,281	0,118	0,431	21,631	18,036	2,756	1117,334	2,402	3,078	0,194	35,509
주산면	덕림리	3,207	0,694	1,440	0,381	0,123	0,569	21,969	18,239	2,520	971,683	3,406	4,364	0,276	50,343
주산면	동정리	1,731	0,389	0,892	0,093	0,097	0,259	14,510	10,897	1,604	594,400	1,911	2,449	0,155	28,248
주산면	소산리	2,256	0,372	0,694	0,792	0,072	0,326	12,620	10,878	1,290	499,905	1,827	2,341	0,148	27,001
주산면	갈촌리	2,921	0,588	1,381	0,395	0,138	0,418	21,945	17,207	2,449	929,419	2,889	3,701	0,234	42,696
주산면	사산리	6,182	0,900	2,102	1,933	0,079	1,168	26,664	28,013	3,361	1464,426	4,418	5,660	0,357	65,294
주산면	둔계리	1,940	0,436	0,856	0,244	0,126	0,278	16,904	11,942	1,674	584,811	2,143	2,745	0,173	31,667
주산면	백석리	3,463	0,590	1,772	0,365	0,095	0,641	21,361	19,290	2,812	1166,330	2,898	3,713	0,234	42,833
소계		24,727	4,459	10,844	4,485	0,849	4,090	157,604	134,501	18,466	7328,308	21,894	28,051	1,772	323,590
동진면	봉황리	4,331	0,572	2,693	0,315	0,145	0,608	29,756	25,887	4,128	1737,414	2,806	3,596	0,227	41,478
동진면	내기리	2,671	0,457	0,781	0,475	0,089	0,869	15,489	12,703	1,490	547,906	2,242	2,873	0,181	33,143
동진면	하장리	4,755	0,112	3,545	0,035	0,136	0,927	31,794	28,314	4,996	2218,447	0,551	0,706	0,045	8,141
동진면	장들리	2,939	0,388	1,360	0,274	0,092	0,824	18,190	15,481	2,201	892,677	1,905	2,441	0,154	28,159
동진면	동전리	7,385	0,136	4,352	0,098	0,128	2,670	39,632	37,450	6,047	2724,652	0,669	0,857	0,054	9,891
동진면	안성리	10,935	0,227	3,832	0,136	0,123	6,618	45,473	43,196	5,493	2415,091	1,116	1,430	0,090	16,497
동진면	본덕리	1,604	0,347	0,838	0,112	0,092	0,215	13,624	10,144	1,504	557,938	1,702	2,181	0,138	25,162
동진면	중산리	1,993	0,520	0,741	0,457	0,072	0,203	12,894	11,028	1,396	524,482	2,555	3,274	0,207	37,766
동진면	당상리	2,787	0,503	1,172	0,689	0,101	0,323	17,784	15,080	2,035	803,409	2,467	3,161	0,200	36,464
소계		39,400	3,262	19,313	2,591	0,978	13,256	224,636	199,284	29,289	12422,016	16,015	20,519	1,296	236,700
행안면	역리	2,887	0,829	0,979	0,527	0,142	0,412	21,322	16,498	2,048	703,983	4,071	5,217	0,329	60,177
행안면	삼간리	5,875	0,319	3,908	0,323	0,138	1,187	35,886	33,264	5,560	2472,063	1,565	2,005	0,127	23,129
행안면	진동리	3,731	0,865	1,261	0,822	0,164	0,620	25,482	20,147	2,504	897,108	4,245	5,439	0,344	62,747
행안면	대초리	3,898	0,191	2,984	0,062	0,087	0,573	24,824	23,534	4,153	1873,481	0,939	1,203	0,076	13,874
행안면	신기리	3,739	0,262	2,797	0,027	0,086	0,567	24,057	22,660	3,941	1760,727	1,284	1,645	0,104	18,981
소계		20,129	2,465	11,928	1,761	0,616	3,359	131,571	116,103	18,207	7707,362	12,105	15,509	0,979	178,907
계화면	창북리	11,724	0,294	6,330	1,876	0,145	3,079	55,582	56,740	8,735	4044,025	1,445	1,851	0,117	21,357
계화면	양산리	15,447	0,363	12,231	0,191	0,394	2,268	102,232	94,238	16,974	7648,154	1,783	2,284	0,144	26,353
계화면	계화리	8,842	0,025	4,506	0,016	0,049	4,246	37,424	39,378	5,976	2802,661	0,122	0,156	0,010	1,797
계화면	의북리	7,044	0,071	4,851	0,089	0,041	1,991	34,145	37,036	6,360	3019,617	0,350	0,449	0,028	5,180
계화면	궁안리	6,031	0,327	3,222	0,684	0,193	1,605	37,610	31,774	4,890	2070,301	1,603	2,054	0,130	23,696
소계		49,089	1,080	31,140	2,857	0,822	13,190	266,994	259,166	42,934	19584,757	5,303	6,795	0,429	78,383
보안면	영전리	2,721	0,940	0,737	0,439	0,124	0,480	19,331	15,234	1,730	557,093	4,616	5,914	0,374	68,225
보안면	상입석리	3,295	0,770	1,148	0,837	0,081	0,459	17,992	16,871	2,055	813,187	3,782	4,846	0,306	55,905
보안면	남포리	5,993	1,038	0,767	3,448	0,100	0,640	22,438	23,253	1,823	718,302	5,097	6,530	0,412	75,331
보안면	우동리	6,836	0,685	0,748	4,820	0,147	0,436	25,369	24,748	1,846	748,220	3,363	4,309	0,272	49,704
보안면	신북리	5,804	0,642	1,246	3,446	0,066	0,403	20,118	22,668	2,161	983,042	3,154	4,041	0,255	46,612
보안면	유천리	5,747	1,299	1,653	1,905	0,133	0,758	29,168	27,728	3,110	1218,150	6,375	8,168	0,516	94,228
보안면	하입석리	2,723	0,661	1,253	0,354	0,102	0,352	18,769	15,882	2,198	850,089	3,245	4,158	0,263	47,962
보안면	상림리	2,332	0,792	0,739	0,367	0,152	0,282	20,102	14,255	1,755	546,628	3,889	4,983	0,315	57,482

답부하량(kg/일)				임야부하량(kg/일)				대지부하량(kg/일)				기타부하량(kg/일)			
BOD	T-N	T-P	SS	BOD	T-N	T-P	SS	BOD	T-N	T-P	SS	BOD	T-N	T-P	SS
799.225	947.543	186.607	91089.088	247.804	467.782	5.775	8782.851	843.162	228.074	36.839	#####	159.648	159.045	1.611	92.608
9.277	10.999	2.166	1057.347	0.363	0.685	0.008	12.870	8.651	2.340	0.378	11.065	0.937	0.933	0.009	0.543
7.823	9.275	1.827	891.616	0.493	0.931	0.011	17.482	9.011	2.437	0.394	11.526	1.236	1.231	0.012	0.717
4.848	5.747	1.132	552.510	0.121	0.228	0.003	4.277	7.067	1.912	0.309	9.039	0.564	0.561	0.006	0.327
3.768	4.467	0.880	429.424	1.024	1.933	0.024	36.299	5.293	1.432	0.231	6.770	0.708	0.705	0.007	0.410
7.503	8.896	1.752	855.141	0.510	0.964	0.012	18.092	10.134	2.741	0.443	12.963	0.909	0.905	0.009	0.527
11.421	13.540	2.667	1301.645	2.500	4.719	0.058	88.610	5.789	1.566	0.253	7.405	2.537	2.527	0.026	1.471
4.649	5.512	1.085	529.841	0.316	0.596	0.007	11.196	9.192	2.486	0.402	11.757	0.605	0.603	0.006	0.351
9.626	11.412	2.247	1097.036	0.472	0.891	0.011	16.735	6.973	1.886	0.305	8.919	1.393	1.387	0.014	0.808
58.914	69.847	13.756	6714.560	5.800	10.948	0.135	205.560	62.110	16.801	2.714	79.443	8.887	8.853	0.090	5.155
14.628	17.343	3.415	1667.200	0.407	0.768	0.009	14.419	10.595	2.866	0.463	13.552	1.320	1.315	0.013	0.766
4.243	5.030	0.991	483.578	0.614	1.160	0.014	21.774	6.501	1.759	0.284	8.316	1.888	1.881	0.019	1.095
19.258	22.831	4.496	2194.819	0.046	0.086	0.001	1.622	9.927	2.685	0.434	12.697	2.013	2.006	0.020	1.168
7.390	8.762	1.726	842.283	0.354	0.669	0.008	12.561	6.750	1.826	0.295	8.634	1.790	1.783	0.018	1.038
23.645	28.033	5.521	2694.900	0.127	0.239	0.003	4.486	9.389	2.540	0.410	12.010	5.802	5.780	0.059	3.366
20.817	24.680	4.860	2372.540	0.175	0.331	0.004	6.220	8.986	2.431	0.393	11.494	14.378	14.324	0.145	8.340
4.551	5.396	1.063	518.716	0.145	0.274	0.003	5.146	6.758	1.828	0.295	8.643	0.467	0.465	0.005	0.271
4.025	4.772	0.940	458.780	0.590	1.114	0.014	20.924	5.282	1.429	0.231	6.757	0.440	0.439	0.004	0.255
6.366	7.547	1.486	725.537	0.891	1.683	0.021	31.590	7.357	1.990	0.321	9.411	0.702	0.699	0.007	0.407
104.924	124.395	24.498	11958.353	3.350	6.324	0.078	118.743	71.547	19.353	3.126	91.513	28.801	28.692	0.291	16.707
5.316	6.303	1.241	605.905	0.681	1.285	0.016	24.133	10.359	2.802	0.453	13.250	0.894	0.891	0.009	0.519
21.231	25.171	4.957	2419.711	0.418	0.789	0.010	14.817	10.094	2.730	0.441	12.910	2.579	2.569	0.026	1.496
6.849	8.120	1.599	780.590	1.063	2.006	0.025	37.669	11.978	3.240	0.523	15.321	1.347	1.341	0.014	0.781
16.214	19.223	3.786	1847.920	0.080	0.152	0.002	2.848	6.345	1.716	0.277	8.116	1.246	1.241	0.013	0.723
15.194	18.014	3.548	1731.718	0.035	0.066	0.001	1.240	6.312	1.707	0.276	8.073	1.232	1.227	0.012	0.715
64.804	76.830	15.131	7385.843	2.277	4.299	0.053	80.707	45.088	12.196	1.970	57.671	7.297	7.269	0.074	4.233
34.388	40.769	8.029	3919.210	2.426	4.579	0.057	85.975	10.635	2.877	0.465	13.603	6.689	6.664	0.067	3.880
66.449	78.780	15.515	7573.312	0.247	0.467	0.006	8.761	28.825	7.797	1.259	36.869	4.928	4.910	0.050	2.859
24.481	29.025	5.716	2790.185	0.021	0.040	0.000	0.755	3.575	0.967	0.156	4.573	9.225	9.190	0.093	5.351
26.357	31.249	6.154	3003.994	0.116	0.218	0.003	4.102	2.995	0.810	0.131	3.831	4.326	4.310	0.044	2.509
17.506	20.755	4.087	1995.177	0.884	1.669	0.021	31.331	14.130	3.822	0.617	18.073	3.488	3.474	0.035	2.023
169.181	200.577	39.501	19281.877	3.694	6.973	0.086	130.924	60.160	16.273	2.628	76.949	28.656	28.547	0.289	16.622
4.005	4.749	0.935	456.508	0.568	1.071	0.013	20.116	9.099	2.461	0.398	11.639	1.042	1.038	0.011	0.605
6.237	7.394	1.456	710.800	1.082	2.043	0.025	38.366	5.894	1.594	0.258	7.538	0.997	0.993	0.010	0.578
4.166	4.939	0.973	474.764	4.459	8.417	0.104	158.031	7.325	1.981	0.320	9.370	1.391	1.386	0.014	0.807
4.065	4.819	0.949	463.299	6.233	11.765	0.145	220.903	10.762	2.911	0.470	13.765	0.947	0.943	0.010	0.549
6.772	8.028	1.581	771.776	4.456	8.411	0.104	157.928	4.862	1.315	0.212	6.218	0.876	0.872	0.009	0.508
8.978	10.644	2.096	1023.251	2.463	4.650	0.057	87.302	9.704	2.625	0.424	12.412	1.647	1.641	0.017	0.955
6.807	8.071	1.589	775.854	0.458	0.865	0.011	16.245	7.494	2.027	0.327	9.585	0.765	0.762	0.008	0.443
4.017	4.762	0.938	457.773	0.474	0.895	0.011	16.806	11.110	3.005	0.485	14.211	0.612	0.610	0.006	0.355

<부록 5.2> 토지이용현황 및 토지이용에 의한 오염부하량(계속)

읍면	동리	면적(km ²)						전체부하량(kg/일)					전부하량(kg/일)		
		계	전	답	임야	대지	기타	BOD	T-N	T-P	SS	BOD	T-N	T-P	SS
보안면	월천리	4.318	0.873	0.984	1.924	0.099	0.437	20.336	19.440	1.980	770.817	4.286	5.492	0.347	63.350
보안면	부곡리	1.737	0.372	0.733	0.315	0.093	0.224	13.500	10.153	1.389	504.219	1.826	2.340	0.148	26.989
소계		41.504	8.073	10.009	17.854	1.097	4.471	207.123	190.232	20.048	7709.747	39.634	50.780	3.207	585.789
변산면	도청리	12.508	1.135	0.520	9.989	0.150	0.713	33.862	39.394	1.908	877.265	5.574	7.142	0.451	82.390
변산면	격포리	5.505	1.004	1.115	2.703	0.233	0.450	32.514	25.682	2.649	909.301	4.929	6.316	0.399	72.854
변산면	마포리	12.477	2.039	1.132	8.148	0.200	0.958	43.431	46.043	3.153	1242.415	10.008	12.823	0.810	147.925
변산면	운산리	12.886	1.543	0.749	9.897	0.179	0.518	38.652	43.350	2.444	1046.663	7.575	9.706	0.613	111.961
변산면	지서리	4.445	0.942	0.437	2.676	0.131	0.259	20.575	18.417	1.432	473.960	4.626	5.927	0.374	68.372
변산면	대항리	6.041	0.991	0.313	4.208	0.135	0.394	22.721	22.042	1.357	471.775	4.864	6.232	0.394	71.895
변산면	중계리	31.334	0.414	0.056	27.339	0.033	3.492	47.666	77.907	1.241	1325.345	2.032	2.604	0.164	30.038
소계		85.196	8.068	4.322	64.961	1.060	6.785	239.420	272.835	14.184	6346.725	39.610	50.750	3.205	585.434
진서면	진서리	8.574	1.349	0.906	4.059	0.264	1.997	40.438	33.773	2.694	871.888	6.624	8.487	0.536	97.908
진서면	석포리	14.422	1.615	0.725	11.105	0.157	0.819	39.518	46.825	2.417	1091.056	7.928	10.157	0.641	117.173
진서면	운호리	16.736	0.882	0.281	15.163	0.115	0.296	34.491	47.279	1.536	943.838	4.331	5.549	0.350	64.006
소계		39.733	3.846	1.912	30.328	0.536	3.111	114.447	127.877	6.648	2906.782	18.883	24.193	1.528	279.087
상서면	감교리	9.304	1.229	1.044	5.838	0.215	0.979	37.090	35.071	2.696	1024.348	6.032	7.728	0.488	89.150
상서면	통정리	4.531	0.517	1.569	1.804	0.156	0.486	25.836	21.891	2.758	1107.029	2.536	3.249	0.205	37.484
상서면	고잔리	1.646	0.128	1.188	0.002	0.068	0.260	12.601	10.368	1.780	751.894	0.631	0.808	0.051	9.319
상서면	장동리	2.424	0.472	0.835	0.707	0.085	0.326	14.666	12.450	1.545	591.912	2.316	2.967	0.187	34.226
상서면	용서리	2.824	0.348	1.873	0.109	0.106	0.388	20.633	17.458	2.865	1200.396	1.707	2.187	0.138	25.229
상서면	가오리	4.870	0.549	0.813	3.060	0.111	0.336	19.907	19.083	1.703	694.345	2.698	3.456	0.218	39.870
상서면	청림리	25.932	0.922	0.156	23.741	0.095	1.018	45.209	68.834	1.604	1261.724	4.525	5.798	0.366	66.882
소계		51.530	4.164	7.478	35.261	0.834	3.792	175.942	185.154	14.953	6631.648	20.444	26.193	1.654	302.160
하서면	청호리	8.568	0.765	1.164	2.941	0.144	3.554	32.144	30.032	2.408	929.094	3.756	4.812	0.304	55.508
하서면	연득리	3.280	0.055	2.490	0.001	0.097	0.637	22.284	19.686	3.505	1555.670	0.271	0.347	0.022	4.005
하서면	석상리	6.947	1.093	1.026	4.239	0.146	0.443	28.054	27.681	2.340	923.338	5.368	6.878	0.434	79.346
하서면	백련리	16.021	1.696	1.137	11.931	0.218	1.039	48.114	53.676	3.195	1395.840	8.329	10.671	0.674	123.098
하서면	장신리	8.430	1.862	1.998	3.566	0.229	0.775	43.019	39.490	4.130	1558.287	9.142	11.713	0.740	135.113
소계		43.246	5.472	7.816	22.677	0.833	6.448	173.616	170.565	15.576	6362.229	26.865	34.421	2.174	397.070
줄포면	줄포리	3.718	1.089	1.095	0.846	0.246	0.442	31.363	21.795	2.643	819.189	5.346	6.850	0.433	79.015
줄포면	장동리	3.706	1.662	0.825	0.613	0.070	0.537	19.708	19.805	1.960	666.702	8.158	10.452	0.660	120.575
줄포면	우포리	3.761	1.098	0.734	0.707	0.092	1.130	19.479	17.628	1.708	576.771	5.390	6.905	0.436	79.658
줄포면	신리	3.308	1.194	1.099	0.476	0.097	0.442	20.533	18.633	2.204	798.730	5.860	7.509	0.474	86.617
줄포면	난산리	2.194	0.602	0.790	0.329	0.107	0.366	16.288	12.587	1.601	558.315	2.957	3.788	0.239	43.700
줄포면	파산리	2.390	0.877	0.614	0.445	0.116	0.338	17.469	13.593	1.520	475.390	4.307	5.518	0.348	63.652
줄포면	대동리	4.061	1.083	2.107	0.324	0.094	0.452	25.081	24.026	3.425	1407.648	5.318	6.814	0.430	78.601
소계		23.137	7.605	7.264	3.740	0.823	3.706	149.922	128.067	15.061	5302.746	37.335	47.836	3.021	551.817
부안읍	동중리	0.535	0.070	0.008	0.076	0.279	0.102	21.117	6.419	0.934	39.768	0.344	0.441	0.028	5.082
부안읍	서외리	1.212	0.182	0.266	0.128	0.401	0.235	32.367	11.619	1.701	221.375	0.896	1.148	0.072	13.239
부안읍	선은리	1.837	0.320	0.741	0.281	0.263	0.232	25.734	13.185	1.922	519.612	1.573	2.016	0.127	23.252

답부하량(kg/일)				임야부하량(kg/일)				대지부하량(kg/일)				기타부하량(kg/일)			
BOD	T-N	T-P	SS	BOD	T-N	T-P	SS	BOD	T-N	T-P	SS	BOD	T-N	T-P	SS
5.347	6.339	1.248	609.424	2.489	4.698	0.058	88.201	7.264	1.965	0.317	9.291	0.950	0.946	0.010	0.551
3.982	4.721	0.930	453.827	0.407	0.768	0.009	14.424	6.798	1.839	0.297	8.696	0.487	0.485	0.005	0.283
54.376	64.466	12.696	6197.278	23.089	43.584	0.538	818.322	80.312	21.724	3.509	102.725	9.713	9.676	0.098	5.634
2.826	3.350	0.660	322.084	12.917	24.384	0.301	457.830	10.995	2.974	0.480	14.064	1.549	1.543	0.016	0.898
6.056	7.179	1.414	690.162	3.496	6.599	0.081	123.903	17.055	4.613	0.745	21.815	0.978	0.974	0.010	0.567
6.152	7.293	1.436	701.114	10.536	19.889	0.246	373.426	14.653	3.964	0.640	18.742	2.082	2.074	0.021	1.208
4.068	4.823	0.950	463.691	12.799	24.160	0.298	453.623	13.083	3.539	0.572	16.734	1.126	1.122	0.011	0.653
2.373	2.813	0.554	270.401	3.460	6.532	0.081	122.641	9.553	2.584	0.417	12.219	0.563	0.561	0.006	0.327
1.701	2.017	0.397	193.896	5.442	10.273	0.127	192.879	9.857	2.666	0.431	12.608	0.856	0.853	0.009	0.497
0.305	0.362	0.071	34.808	35.354	66.738	0.824	1253.044	2.388	0.646	0.104	3.054	7.586	7.557	0.077	4.401
23.481	27.838	5.482	2676.157	84.004	158.576	1.958	2977.347	77.584	20.986	3.390	99.236	14.741	14.685	0.149	8.551
4.920	5.833	1.149	560.726	5.249	9.909	0.122	186.042	19.307	5.222	0.844	24.695	4.338	4.321	0.044	2.516
3.941	4.672	0.920	449.133	14.361	27.110	0.335	508.996	11.509	3.113	0.503	14.721	1.780	1.773	0.018	1.032
1.525	1.807	0.356	173.752	19.609	37.015	0.457	694.983	8.385	2.268	0.366	10.725	0.642	0.640	0.006	0.372
10.385	12.312	2.425	1183.611	39.219	74.034	0.914	1390.021	39.201	10.604	1.713	50.141	6.759	6.734	0.068	3.921
5.671	6.723	1.324	646.304	7.549	14.251	0.176	267.564	15.712	4.250	0.686	20.097	2.127	2.119	0.021	1.234
8.526	10.108	1.991	971.695	2.333	4.403	0.054	82.674	11.386	3.080	0.497	14.564	1.055	1.051	0.011	0.612
6.456	7.654	1.507	735.823	0.003	0.005	0.000	0.097	4.947	1.338	0.216	6.327	0.565	0.562	0.006	0.328
4.536	5.378	1.059	516.961	0.914	1.725	0.021	32.394	6.193	1.675	0.271	7.921	0.708	0.705	0.007	0.410
10.176	12.064	2.376	1159.763	0.141	0.265	0.003	4.981	7.766	2.101	0.339	9.934	0.843	0.840	0.009	0.489
4.417	5.237	1.031	503.420	3.958	7.471	0.092	140.265	8.105	2.192	0.354	10.367	0.730	0.727	0.007	0.423
0.847	1.005	0.198	96.573	30.701	57.955	0.715	1088.131	6.923	1.873	0.302	8.855	2.213	2.204	0.022	1.283
40.629	48.169	9.486	4630.539	45.598	86.075	1.063	1616.106	61.032	16.509	2.667	78.065	8.239	8.208	0.083	4.779
6.325	7.498	1.477	720.828	3.803	7.179	0.089	134.799	10.539	2.851	0.460	13.481	7.721	7.692	0.078	4.479
13.528	16.038	3.158	1541.755	0.001	0.001	0.000	0.024	7.102	1.921	0.310	9.083	1.384	1.379	0.014	0.803
5.576	6.611	1.302	635.509	5.482	10.348	0.128	194.282	10.666	2.885	0.466	13.643	0.962	0.959	0.010	0.558
6.179	7.326	1.443	704.255	15.428	29.124	0.360	546.814	15.920	4.306	0.696	20.363	2.257	2.249	0.023	1.310
10.857	12.872	2.535	1237.370	4.611	8.705	0.107	163.434	16.726	4.524	0.731	21.394	1.683	1.677	0.017	0.976
42.464	50.345	9.915	4839.717	29.325	55.357	0.683	1039.352	60.954	16.488	2.663	77.964	14.008	13.955	0.141	8.126
5.947	7.051	1.389	677.812	1.094	2.064	0.025	38.762	18.015	4.873	0.787	23.043	0.961	0.957	0.010	0.557
4.482	5.314	1.047	510.840	0.792	1.495	0.018	28.074	5.110	1.382	0.223	6.536	1.166	1.162	0.012	0.676
3.989	4.730	0.931	454.673	0.914	1.726	0.021	32.407	6.731	1.821	0.294	8.609	2.455	2.446	0.025	1.424
5.972	7.080	1.394	680.639	0.615	1.161	0.014	21.803	7.126	1.928	0.311	9.115	0.959	0.956	0.010	0.556
4.291	5.087	1.002	489.056	0.426	0.804	0.010	15.097	7.820	2.115	0.342	10.002	0.795	0.792	0.008	0.461
3.334	3.953	0.779	380.016	0.576	1.087	0.013	20.400	8.519	2.304	0.372	10.896	0.734	0.731	0.007	0.426
11.448	13.573	2.673	1304.783	0.419	0.791	0.010	14.851	6.914	1.870	0.302	8.844	0.981	0.978	0.010	0.569
39.464	46.788	9.214	4497.819	4.836	9.129	0.113	171.394	60.235	16.293	2.632	77.045	8.051	8.021	0.081	4.670
0.044	0.052	0.010	4.981	0.098	0.185	0.002	3.470	20.410	5.521	0.892	26.106	0.222	0.221	0.002	0.129
1.443	1.711	0.337	164.435	0.165	0.312	0.004	5.861	29.353	7.940	1.282	37.544	0.511	0.509	0.005	0.296
4.023	4.770	0.939	458.561	0.363	0.685	0.008	12.858	19.270	5.213	0.842	24.648	0.504	0.502	0.005	0.292

<부록 5.2> 토지이용현황 및 토지이용에 의한 오염부하량(계속)

읍면	동리	면적(km ²)						전체부하량(kg/일)					전부하량(kg/일)		
		계	전	답	임야	대지	기타	BOD	T-N	T-P	SS	BOD	T-N	T-P	SS
부안읍	봉덕리	2.744	0.461	0.796	0.665	0.328	0.493	32.557	17.220	2.274	587.977	2.266	2.903	0.183	33.485
부안읍	신운리	1.644	0.195	1.044	0.080	0.078	0.248	12.945	10.218	1.658	672.082	0.956	1.225	0.077	14.129
부안읍	모산리	3.459	0.244	2.481	0.137	0.112	0.485	24.091	21.115	3.617	1571.504	1.198	1.535	0.097	17.709
부안읍	행중리	1.894	0.107	1.456	0.021	0.057	0.253	13.214	11.783	2.079	915.706	0.524	0.671	0.042	7.740
부안읍	연곡리	2.105	0.393	0.580	0.800	0.072	0.259	11.953	10.152	1.153	431.697	1.930	2.472	0.156	28.521
부안읍	웅중리	2.089	0.222	1.445	0.024	0.102	0.296	17.103	13.427	2.255	921.663	1.090	1.396	0.088	16.109
부안읍	내요리	2.603	0.835	0.953	0.386	0.142	0.287	20.777	15.759	2.012	681.823	4.098	5.250	0.332	60.563
부안읍	외하리	1.538	0.117	1.117	0.046	0.060	0.198	11.555	9.668	1.663	708.330	0.575	0.736	0.046	8.491
부안읍	신흥리	3.180	0.900	0.772	0.825	0.085	0.598	17.170	15.620	1.646	590.033	4.420	5.663	0.358	65.328
소계		24.840	4.047	11.659	3.468	1.980	3.686	240.583	156.185	22.912	7861.571	19.868	25.456	1.608	293.648
백산면	금판리	4.875	0.027	2.875	0.000	0.123	1.851	28.752	25.123	4.091	1795.956	0.134	0.171	0.011	1.978
백산면	웅계리	3.243	0.230	1.845	0.109	0.157	0.902	24.734	18.656	2.957	1180.040	1.129	1.447	0.091	16.693
백산면	원천리	2.148	0.004	1.450	0.000	0.053	0.641	13.161	11.802	2.024	904.049	0.021	0.027	0.002	0.312
백산면	대수리	3.600	0.080	2.789	0.007	0.093	0.631	23.723	21.688	3.881	1742.464	0.392	0.503	0.032	5.801
백산면	하청리	2.579	0.579	1.236	0.315	0.079	0.370	16.570	14.741	2.069	829.468	2.843	3.643	0.230	42.019
백산면	거룡리	2.167	0.151	1.564	0.088	0.062	0.301	14.553	13.122	2.251	989.382	0.743	0.952	0.060	10.988
백산면	대죽리	2.960	0.523	1.578	0.377	0.084	0.398	18.635	16.897	2.498	1040.716	2.568	3.290	0.208	37.957
백산면	평교리	3.580	0.452	2.049	0.402	0.116	0.561	23.585	20.533	3.174	1331.255	2.220	2.844	0.180	32.809
백산면	오곡리	2.409	0.490	1.098	0.307	0.108	0.406	17.530	13.917	1.950	740.291	2.408	3.085	0.195	35.588
백산면	덕신리	1.940	0.110	1.306	0.034	0.072	0.417	13.886	11.524	1.942	825.303	0.541	0.694	0.044	8.003
백산면	신평리	2.621	0.010	2.122	0.000	0.063	0.426	17.137	15.905	2.907	1321.077	0.048	0.062	0.004	0.711
백산면	죽림리	4.358	0.069	3.514	0.007	0.084	0.685	27.058	26.224	4.768	2189.594	0.340	0.436	0.028	5.030
소계		36.480	2.727	23.425	1.645	1.094	7.589	239.323	210.131	34.511	14889.594	13.389	17.154	1.083	197.888

답부하량(kg/일)				임야부하량(kg/일)				대지부하량(kg/일)				기타부하량(kg/일)			
BOD	T-N	T-P	SS	BOD	T-N	T-P	SS	BOD	T-N	T-P	SS	BOD	T-N	T-P	SS
4.323	5.125	1.009	492.648	0.860	1.623	0.020	30.478	24.038	6.502	1.050	30.746	1.071	1.067	0.011	0.622
5.675	6.728	1.325	646.734	0.103	0.194	0.002	3.650	5.673	1.535	0.248	7.256	0.539	0.537	0.005	0.312
13.481	15.983	3.148	1536.431	0.177	0.335	0.004	6.290	8.181	2.213	0.357	10.465	1.053	1.049	0.011	0.611
7.908	9.376	1.846	901.294	0.027	0.052	0.001	0.975	4.206	1.138	0.184	5.380	0.549	0.547	0.006	0.318
3.154	3.739	0.736	359.435	1.035	1.953	0.024	36.671	5.271	1.426	0.230	6.742	0.564	0.562	0.006	0.327
7.848	9.305	1.832	894.499	0.031	0.059	0.001	1.101	7.490	2.026	0.327	9.581	0.643	0.641	0.006	0.373
5.176	6.136	1.208	589.907	0.500	0.943	0.012	17.714	10.380	2.808	0.454	13.277	0.624	0.621	0.006	0.362
6.070	7.197	1.417	691.848	0.059	0.111	0.001	2.086	4.421	1.196	0.193	5.655	0.430	0.429	0.004	0.250
4.196	4.975	0.980	478.221	1.067	2.014	0.025	37.816	6.187	1.674	0.270	7.914	1.300	1.295	0.013	0.754
63.340	75.095	14.789	7218.994	4.485	8.467	0.105	158.970	144.882	39.190	6.330	185.314	8.009	7.978	0.081	4.646
15.619	18.518	3.647	1780.162	0.000	0.000	0.000	0.000	8.978	2.429	0.392	11.484	4.021	4.005	0.041	2.332
10.025	11.885	2.341	1142.513	0.141	0.267	0.003	5.014	11.480	3.105	0.502	14.684	1.959	1.952	0.020	1.136
7.879	9.341	1.840	897.982	0.000	0.000	0.000	0.000	3.869	1.046	0.169	4.948	1.392	1.387	0.014	0.808
15.152	17.964	3.538	1726.872	0.008	0.016	0.000	0.301	6.798	1.839	0.297	8.695	1.372	1.366	0.014	0.796
6.713	7.959	1.567	765.122	0.407	0.769	0.009	14.438	5.803	1.570	0.254	7.422	0.804	0.801	0.008	0.466
8.495	10.071	1.983	968.143	0.114	0.216	0.003	4.056	4.546	1.230	0.199	5.814	0.655	0.652	0.007	0.380
8.574	10.165	2.002	977.145	0.487	0.919	0.011	17.257	6.141	1.661	0.268	7.855	0.865	0.862	0.009	0.502
11.130	13.195	2.599	1268.463	0.519	0.980	0.012	18.408	8.496	2.298	0.371	10.868	1.219	1.215	0.012	0.707
5.967	7.074	1.393	680.064	0.396	0.748	0.009	14.052	7.877	2.131	0.344	10.075	0.882	0.879	0.009	0.512
7.093	8.409	1.656	808.417	0.044	0.084	0.001	1.577	5.301	1.434	0.232	6.780	0.907	0.903	0.009	0.526
11.528	13.668	2.692	1313.901	0.000	0.000	0.000	0.000	4.635	1.254	0.203	5.929	0.925	0.921	0.009	0.537
19.089	22.631	4.457	2175.555	0.008	0.016	0.000	0.301	6.133	1.659	0.266	7.845	1.488	1.482	0.015	0.863
127.263	150.880	29.714	14504.339	2.127	4.016	0.050	75.404	80.057	21.655	3.498	102.398	16.488	16.425	0.166	9.564

5.3 인구현황 및 인구에 의한 오염부하량

여 백

<부록 5.3> 인구현황 및 인구에 의한 오염부하량(계속)

읍면	동리	인구(인)	오염부하량(kg/일)			
			BOD	T-N	T-P	SS
	총계	45,457	1,386.4385	350.0189	63.6398	1,072.7852
주산면	소주리	413	12.5965	3.1801	0.5782	9.7468
주산면	덕림리	601	18.3305	4.6277	0.8414	14.1836
주산면	동정리	310	9.4550	2.3870	0.4340	7.3160
주산면	소산리	250	7.6250	1.9250	0.3500	5.9000
주산면	갈촌리	477	14.5485	3.6729	0.6678	11.2572
주산면	사산리	536	16.3480	4.1272	0.7504	12.6496
주산면	돈계리	384	11.7120	2.9568	0.5376	9.0624
주산면	백석리	360	10.9800	2.7720	0.5040	8.4960
소계		3,331	101.5955	25.6487	4.6634	78.6116
동진면	봉황리	734	22.3870	5.6518	1.0276	17.3224
동진면	내기리	367	11.1935	2.8259	0.5138	8.6612
동진면	하장리	626	19.0930	4.8202	0.8764	14.7736
동진면	장등리	538	16.4090	4.1426	0.7532	12.6968
동진면	동전리	771	23.5155	5.9367	1.0794	18.1956
동진면	안성리	956	29.1580	7.3612	1.3384	22.5616
동진면	본덕리	444	13.5420	3.4188	0.6216	10.4784
동진면	중산리	445	13.5725	3.4265	0.6230	10.5020
동진면	당상리	524	15.9820	4.0348	0.7336	12.3664
소계		5,405	164.8525	41.6185	7.5670	127.5580
행안면	역리	790	24.0950	6.0830	1.1060	18.6440
행안면	삼간리	848	25.8640	6.5296	1.1872	20.0128
행안면	진동리	794	24.2170	6.1138	1.1116	18.7384
행안면	대초리	468	14.2740	3.6036	0.6552	11.0448
행안면	신기리	459	13.9995	3.5343	0.6426	10.8324
소계		3,359	102.4495	25.8643	4.7026	79.2724
계화면	창북리	2,911	88.7855	22.4147	4.0754	68.6996
계화면	양산리	690	21.0450	5.3130	0.9660	16.2840
계화면	계화리	1,750	53.3750	13.4750	2.4500	41.3000
계화면	의북리	1,117	34.0685	8.6009	1.5638	26.3612
계화면	궁안	294	8.9670	2.2638	0.4116	6.9384
소계		6,762	206.2410	52.0674	9.4668	159.5832
보안면	영전리	709	21.6245	5.4593	0.9926	16.7324
보안면	상입석리	283	8.6315	2.1791	0.3962	6.6788
보안면	남포리	467	14.2435	3.5959	0.6538	11.0212
보안면	우동리	433	13.2065	3.3341	0.6062	10.2188
보안면	신북리	341	10.4005	2.6257	0.4774	8.0476
보안면	유천리	664	20.2520	5.1128	0.9296	15.6704
보안면	하입석	383	11.6815	2.9491	0.5362	9.0388
보안면	상림리	335	10.2175	2.5795	0.4690	7.9060
보안면	월천리	355	10.8275	2.7335	0.4970	8.3780

<부록 5.3> 인구현황 및 인구에 의한 오염부하량(계속)

읍면	동리	인구(인)	오염부하량(kg/일)			
			BOD	T-N	T-P	SS
보안면	부곡리	263	8.0215	2.0251	0.3682	6.2068
소계		4,233	129.1065	32.5941	5.9262	99.8988
변산면	도청리	869	26.5045	6.6913	1.2166	20.5084
변산면	격포리	1,781	54.3205	13.7137	2.4934	42.0316
변산면	마포리	888	27.0840	6.8376	1.2432	20.9568
변산면	운산리	913	27.8465	7.0301	1.2782	21.5468
변산면	지서리	869	26.5045	6.6913	1.2166	20.5084
변산면	대항리	672	20.4960	5.1744	0.9408	15.8592
변산면	중계리	142	4.3310	1.0934	0.1988	3.3512
소계		6,134	187.0870	47.2318	8.5876	144.7624
진서면	진서리	2,272	69.2960	17.4944	3.1808	53.6192
진서면	석포리	662	20.1910	5.0974	0.9268	15.6232
진서면	운호리	573	17.4765	4.4121	0.8022	13.5228
소계		3,507	106.9635	27.0039	4.9098	82.7652
상서면	감교리	992	30.2560	7.6384	1.3888	23.4112
상서면	가오리	696	21.2280	5.3592	0.9744	16.4256
상서면	고잔리	273	8.3265	2.1021	0.3822	6.4428
상서면	용서리	301	9.1805	2.3177	0.4214	7.1036
상서면	장동리	428	13.0540	3.2956	0.5992	10.1008
상서면	통정리	392	11.9560	3.0184	0.5488	9.2512
상서면	청림리	313	9.5465	2.4101	0.4382	7.3868
소계		3,395	103.5475	26.1415	4.7530	80.1220
하서면	청호리	655	19.9775	5.0435	0.9170	15.4580
하서면	연독리	502	15.3110	3.8654	0.7028	11.8472
하서면	석상리	657	20.0385	5.0589	0.9198	15.5052
하서면	백련리	1,339	40.8395	10.3103	1.8746	31.6004
하서면	장신리	1,494	45.5670	11.5038	2.0916	35.2584
소계		4,647	141.7335	35.7819	6.5058	109.6692
줄포면	줄포리	2,345	71.5225	18.0565	3.2830	55.3420
줄포면	장동리	452	13.7860	3.4804	0.6328	10.6672
줄포면	우포리	328	10.0040	2.5256	0.4592	7.7408
줄포면	신리	363	11.0715	2.7951	0.5082	8.5668
줄포면	난산리	337	10.2785	2.5949	0.4718	7.9532
줄포면	파산리	469	14.3045	3.6113	0.6566	11.0684
줄포면	대동리	390	11.8950	3.0030	0.5460	9.2040
소계		4,684.000	142.8620	36.0668	6.5576	110.5424
부안읍	동중리	1,364	41.6020	10.5028	1.9096	32.1904
부안읍	서외리	1,762	53.7410	13.5674	2.4668	41.5832
부안읍	선은리	1,012	30.8660	7.7924	1.4168	23.8832
부안읍	봉덕리	2,199	67.0695	16.9323	3.0786	51.8964
부안읍	신운리	162	4.9410	1.2474	0.2268	3.8232

<부록 5.3> 인구현황 및 인구에 의한 오염부하량(계속)

읍면	동리	인구(인)	오염부하량(kg/일)			
			BOD	T-N	T-P	SS
부안읍	모산리	210	6.4050	1.6170	0.2940	4.9560
부안읍	행중리	125	3.8125	0.9625	0.1750	2.9500
부안읍	연곡리	110	3.3550	0.8470	0.1540	2.5960
부안읍	옹중리	181	5.5205	1.3937	0.2534	4.2716
부안읍	내요리	236	7.1980	1.8172	0.3304	5.5696
부안읍	외하리	93	2.8365	0.7161	0.1302	2.1948
부안읍	신흥리	139	4.2395	1.0703	0.1946	3.2804
소계		7,593	231.5865	58.4661	10.6302	179.1948
백산면	금판리	166	5.0630	1.2782	0.2324	3.9176
백산면	용계리	278	8.4790	2.1406	0.3892	6.5608
백산면	원천리	100	3.0500	0.7700	0.1400	2.3600
백산면	대수리	150	4.5750	1.1550	0.2100	3.5400
백산면	하청리	124	3.7820	0.9548	0.1736	2.9264
백산면	거룡리	120	3.6600	0.9240	0.1680	2.8320
백산면	대죽리	158	4.8190	1.2166	0.2212	3.7288
백산면	평교리	226	6.8930	1.7402	0.3164	5.3336
백산면	오곡리	186	5.6730	1.4322	0.2604	4.3896
백산면	덕신리	85	2.5925	0.6545	0.1190	2.0060
백산면	신평리	93	2.8365	0.7161	0.1302	2.1948
백산면	죽림리	126	3.8430	0.9702	0.1764	2.9736
소계		1,812	55.2660	13.9524	2.5368	42.7632

여 백

6. 지하수모니터링

6.1 보조 지하수 관측정 산정

여 백

6.1 보조 지하수 관측정 산정

여 백

<부록 6-1> 보조 지하수 관측망 산출내역(계속)

번호		행정구역명	F1의 1차평가점수 × 0.38	F2의 1차평가점수 × 0.34	F3의 1차평가점수 × 0.28	최종 평가 점수	읍면동 평가점수 비율 (A)	읍면동 관측지점수 (개) (A × n)	최종 관측지점수
1	계화면	계화리	0.092	0.069	0.017	0.178	0.002	0.167	0.0
2	계화면	궁안리	0.056	0.089	0.007	0.152	0.002	0.167	0.0
3	계화면	양산리	0.006	0.016	0.000	0.022	0.000	0.000	0.0
4	계화면	의복리	0.161	0.131	0.015	0.307	0.004	0.333	0.0
5	계화면	창북리	0.906	0.376	0.167	1.449	0.020	1.665	2.0
6	동진면	내기리	0.618	0.183	0.158	0.958	0.013	1.082	1.0
7	동진면	당상리	1.095	0.111	0.108	1.314	0.018	1.499	1.0
8	동진면	동전리	0.108	0.188	0.099	0.395	0.005	0.416	0.0
9	동진면	본덕리	1.346	0.313	0.205	1.864	0.025	2.081	2.0
10	동진면	봉황리	1.270	0.374	0.274	1.918	0.026	2.165	2.0
11	동진면	안성리	0.416	0.153	0.200	0.769	0.010	0.833	1.0
12	동진면	장등리	0.659	0.248	0.200	1.108	0.015	1.249	1.0
13	동진면	증산리	1.116	0.230	0.164	1.510	0.020	1.665	2.0
14	동진면	하장리	0.240	0.143	0.243	0.626	0.008	0.666	1.0
15	백산면	거룡리	0.279	0.132	0.137	0.549	0.007	0.583	1.0
16	백산면	금판리	0.022	0.034	0.148	0.204	0.002	0.167	0.0
17	백산면	대수리	0.188	0.100	0.278	0.566	0.007	0.583	1.0
18	백산면	대죽리	0.610	0.148	0.234	0.991	0.013	1.082	1.0
19	백산면	덕신리	0.162	0.087	0.152	0.402	0.005	0.416	0.0
20	백산면	신평리	0.101	0.022	0.123	0.247	0.003	0.250	0.0
21	백산면	오곡리	0.740	0.174	0.310	1.224	0.016	1.332	1.0
22	백산면	용계리	0.252	0.069	0.154	0.476	0.006	0.500	1.0
23	백산면	원천리	0.106	0.080	0.116	0.302	0.004	0.333	0.0
24	백산면	죽림리	0.102	0.135	0.122	0.359	0.004	0.333	0.0
25	백산면	평교리	0.727	0.202	0.282	1.211	0.016	1.332	1.0
26	백산면	하청리	0.507	0.219	0.225	0.951	0.013	1.082	1.0
27	변산면	격포리	0.381	0.234	0.514	1.129	0.015	1.249	1.0
28	변산면	대항리	0.113	0.154	0.446	0.714	0.009	0.749	1.0
29	변산면	도청리	0.297	0.243	0.466	1.006	0.013	1.082	1.0
30	변산면	마포리	0.393	0.673	0.568	1.634	0.022	1.832	2.0
31	변산면	운산리	0.336	0.342	0.618	1.296	0.018	1.499	1.0
32	변산면	중계리	0.019	0.022	0.369	0.410	0.005	0.416	0.0
33	변산면	지서리	0.215	0.324	0.457	0.995	0.013	1.082	1.0
34	보안면	남포리	0.466	0.245	0.295	1.006	0.013	1.082	1.0
35	보안면	부곡리	0.363	0.054	0.299	0.717	0.009	0.749	1.0
36	보안면	상림리	0.433	0.036	0.284	0.753	0.010	0.833	1.0
37	보안면	상입석리	0.337	0.096	0.281	0.715	0.009	0.749	1.0
38	보안면	신북리	0.364	0.017	0.284	0.665	0.009	0.749	0.0
39	보안면	영전리	0.612	0.174	0.342	1.128	0.015	1.249	1.0
40	보안면	우동리	0.323	0.119	0.296	0.738	0.010	0.833	1.0
41	보안면	월천리	0.481	0.174	0.293	0.948	0.013	1.082	1.0
42	보안면	유천리	0.727	0.131	0.310	1.169	0.016	1.332	1.0
43	보안면	하입석리	0.582	0.306	0.292	1.180	0.016	1.332	1.0
44	부안읍	내요리	0.234	0.208	0.101	0.543	0.007	0.583	1.0
45	부안읍	모산리	0.072	0.096	0.036	0.204	0.002	0.167	0.0
46	부안읍	봉덕리	0.198	0.161	0.013	0.372	0.005	0.416	0.0
47	부안읍	서외리	0.058	0.160	0.013	0.231	0.003	0.250	0.0
48	부안읍	선은리	0.057	0.128	0.013	0.199	0.002	0.167	0.0
49	부안읍	신운리	0.062	0.032	0.013	0.107	0.001	0.083	0.0
50	부안읍	신흥리	0.272	0.241	0.082	0.594	0.008	0.666	1.0
51	부안읍	연곡리	0.250	0.018	0.013	0.280	0.003	0.250	0.0
52	부안읍	응중리	0.161	0.002	0.048	0.212	0.002	0.167	0.0
53	부안읍	외하리	0.073	0.000	0.013	0.086	0.001	0.083	0.0
54	부안읍	행중리	0.065	0.002	0.049	0.115	0.001	0.083	0.0
55	상서면	가오리	0.415	0.160	0.790	1.366	0.018	1.499	1.0

<부록 6-1> 보조 지하수 관측망 산출내역(계속)

번호		행정구역명	F1의 1차평가점수 × 0.38	F2의 1차평가점수 × 0.34	F3의 1차평가점수 × 0.28	최종 평가 점수	읍면동 평가점수 비율 (A)	읍면동 관측지점수 (개) (A × n)	최종 관측지점수
56	상서면	감교리	0.507	0.570	0.778	1.855	0.025	2.081	2.0
57	상서면	고잔리	0.046	0.155	0.678	0.879	0.012	0.999	1.0
58	상서면	용서리	0.127	0.038	0.676	0.841	0.011	0.916	1.0
59	상서면	장동리	0.572	0.194	0.740	1.506	0.020	1.665	2.0
60	상서면	청림리	0.144	0.122	0.830	1.097	0.015	1.249	1.0
61	상서면	통정리	0.248	0.149	0.704	1.101	0.015	1.249	1.0
62	주산면	갈촌리	0.369	0.081	0.204	0.655	0.009	0.749	1.0
63	주산면	덕림리	0.207	0.196	0.302	0.704	0.009	0.749	1.0
64	주산면	돈계리	0.198	0.131	0.232	0.561	0.007	0.583	1.0
65	주산면	동정리	0.271	0.049	0.207	0.526	0.007	0.583	1.0
66	주산면	백석리	0.143	0.256	0.191	0.590	0.008	0.666	1.0
67	주산면	사산리	0.298	0.225	0.214	0.737	0.010	0.833	1.0
68	주산면	소산리	0.334	0.113	0.210	0.657	0.009	0.749	1.0
69	주산면	소주리	0.231	0.128	0.191	0.550	0.007	0.583	1.0
70	줄포면	난산리	0.220	0.020	0.168	0.408	0.005	0.416	0.0
71	줄포면	대동리	0.323	0.064	0.150	0.537	0.007	0.583	1.0
72	줄포면	신리	0.383	0.050	0.159	0.592	0.008	0.666	1.0
73	줄포면	우포리	0.429	0.034	0.155	0.618	0.008	0.666	1.0
74	줄포면	장동리	0.891	0.114	0.159	1.164	0.016	1.332	1.0
75	줄포면	줄포리	0.531	0.273	0.150	0.954	0.013	1.082	1.0
76	줄포면	파산리	0.540	0.085	0.172	0.796	0.011	0.916	1.0
77	진서면	석포리	0.010	0.144	0.045	0.199	0.002	0.167	0.0
78	진서면	윤호리	0.038	0.006	0.053	0.096	0.001	0.083	0.0
79	진서면	진서리	0.782	0.526	0.111	1.418	0.019	1.582	2.0
80	하서면	백련리	0.309	0.229	0.478	1.016	0.014	1.166	1.0
81	하서면	석상리	1.268	0.342	0.553	2.163	0.030	2.498	2.0
82	하서면	언독리	0.080	0.032	0.344	0.456	0.006	0.500	1.0
83	하서면	장신리	1.387	0.149	0.610	2.146	0.029	2.414	2.0
84	하서면	청호리	0.360	0.002	0.344	0.706	0.009	0.749	1.0
85	행안면	대초리	0.450	0.222	0.279	0.951	0.013	1.082	1.0
86	행안면	삼간리	0.434	0.130	0.339	0.903	0.012	0.999	1.0
87	행안면	신기리	0.419	0.073	0.353	0.846	0.011	0.916	1.0
88	행안면	역리	0.920	0.191	0.478	1.590	0.022	1.832	2.0
89	행안면	진동리	0.958	0.248	0.402	1.608	0.022	1.832	2.0
						71.985			77.0