


사포 · 사용지구

T0023398

농촌지하수관리보고서 [부록]

2007. 12



부 록 목 차

1. 일반 현황	3
1.1 행정현황	5
2. 지하수 현황	11
2.1 현황조사 관정 내역	13
3. 잠재오염원 현황	127
3.1 오수발생시설	129
3.2 폐수배출시설	143
3.3 유류저장시설	149
4. 특성분석	153
4.1 순간수위변화 시험	155
4.2 양수 시험	161
4.3 양음이온분석	171
4.4 질소동위원소분석	177
4.5 산소동위원소분석	181
4.6 수질검사결과	185
4.7 농경지 토양오염분석	191
4.8 함양량 산정	197
5. 추세분석 및 예측	203
5.1 축사현황 및 가축에 의한 오염부하량	205
5.2 토지이용현황 및 토지이용에 의한 오염부하량	213
5.3 인구현황 및 인구에 의한 오염부하량	217

6. 지하수 관측망	221
6.1 보조지하수 관측정	223
7. 공공관정 현황	229
7.1 생활용공공관정 현황	233
7.2 농업용공공관정 현황	241
8. 이용량 분석	249
8.1 이용량 분석 현황	251

1. 일반현황

1.1 행정현황

여 백

1.1 행정현황

여 백



[행정현황도]

부록-1.1 행정현황

읍면동별 및 연 별	법정리및동명	세대수	인 구 수			면적	인구밀도	세대당인구
			계	남	여			
사천시		41,881	111,293	55,687	55,606	396.93	280	2.7
소 계		6,097	16,500	8,259	8,241	29.62	557	2.7
사천읍	선인리	1,388	4,144	2,091	2,053	0.89	4640	3.0
	정의리	1,032	2,818	1,390	1,428	1.13	2499	2.7
	평화리	647	1,659	816	843	0.33	5041	2.6
	수석리	1,584	4,030	2,023	2,007	2.37	1703	2.5
	사주리	520	1,504	754	750	0.73	2064	2.9
	용당리	65	146	71	75	1.63	90	2.2
	구암리	474	1,248	634	614	5.81	215	2.6
	장전리	107	237	128	109	6.44	37	2.2
	금곡리	37	92	43	49	1.61	57	2.5
	두량리	243	622	309	313	7.13	87	2.6
소 계		4,004	11,558	5,817	5,741	36.79	314	2.9
정동면	고읍리	1,855	6,062	3,055	3,007	2.20	2754	3.3
	예수리	197	433	226	207	2.24	194	2.2
	화암리	109	292	150	142	1.25	234	2.7
	풍정리	1,052	2,985	1,522	1,463	2.22	1347	2.8
	수청리	104	229	119	110	2.11	109	2.2
	대곡리	145	333	158	175	4.03	83	2.3
	장산리	151	350	161	189	5.69	62	2.3
	감곡리	102	211	97	114	6.78	31	2.1
	학촌리	130	300	153	147	3.65	82	2.3
	소곡리	159	363	176	187	6.63	55	2.3
소 계		2,873	7,085	3,552	3,533	40.40	175	2.5
사남면	죽천리	186	484	234	250	1.38	352	2.6
	초전리	236	594	271	323	1.42	419	2.5
	방지리	36	82	44	38	0.92	89	2.3
	유천리	285	637	353	284	1.31	485	2.2
	월성리	1,235	3,135	1,591	1,544	2.05	1526	2.5
	화전리	524	1,316	643	673	9.14	144	2.5
	우천리	126	297	156	141	8.83	34	2.4
	중천리	55	114	51	63	2.57	44	2.1
	사촌리	83	185	92	93	4.50	41	2.2
	계양리	55	122	63	59	3.67	33	2.2
	가천리	52	119	54	65	4.61	26	2.3
소 계		1,938	4,721	2,361	2,360	26.49	178	2.4
용현면	송지리	331	837	420	417	2.93	286	2.5
	선진리	295	710	360	350	1.88	378	2.4
	동양리	117	276	141	135	0.55	499	2.4
	신촌리	91	211	116	95	0.85	249	2.3
	온정리	111	263	133	130	1.44	182	2.4
	신복리	282	682	343	339	3.58	190	2.4
	석계리	60	152	73	79	2.02	75	2.5
	구월리	91	233	111	122	2.98	78	2.6
	용치리	51	108	52	56	5.08	21	2.1
	금문리	188	464	224	240	0.84	553	2.5
	주문리	97	221	109	112	1.97	112	2.3
	덕곡리	224	564	279	285	2.36	239	2.5
소 계		976	2,377	1,207	1,170	23.62	101	2.4
축동면	배촌리	393	1,045	538	507	2.89	361	2.7
	길평리	7	24	12	12	2.10	11	3.4
	사다리	132	316	159	157	3.59	88	2.4
	탑리	142	321	171	150	4.85	66	2.3

읍면동별 및 연 별	법정리및동명	세대수	인 구 수			면적	인구밀도	세대당인구
			계	남	여			
소 계	반 용 리	89	205	103	102	3.97	52	2.3
	가 산 리	136	304	149	155	3.63	84	2.2
	구 호 리	77	162	75	87	2.58	63	2.1
소 계		2,013	5,098	2,530	2,568	61.60	83	2.5
곤 양 면	성 내 리	218	581	296	285	0.78	749	2.7
	남문외리	164	440	203	237	0.61	717	2.7
	서 정 리	341	856	428	428	3.14	273	2.5
	송 전 리	182	496	240	256	5.53	90	2.7
	대 진 리	186	460	237	223	5.92	78	2.5
	환 덕 리	148	350	171	179	6.56	53	2.4
	묵 곡 리	143	348	175	173	8.04	43	2.4
	홍 사 리	81	203	97	106	7.09	29	2.5
	가 화 리	45	102	46	56	4.21	24	2.3
	검 정 리	102	256	138	118	4.00	64	2.5
곤 명 면	중 향 리	192	494	247	247	5.18	95	2.6
	무 고 리	113	277	137	140	5.14	54	2.5
	맥 사 리	98	235	115	120	5.40	44	2.4
	소 계	1,525	3,598	1,792	1,806	71.07	51	2.4
	추 천 리	149	362	191	171	2.51	144	2.4
	용 산 리	41	90	44	46	5.01	18	2.2
	조 장 리	64	139	67	72	3.95	35	2.2
	봉 계 리	150	343	159	184	4.80	71	2.3
	초 량 리	71	193	93	100	3.03	64	2.7
	삼 정 리	57	117	51	66	1.93	61	2.1
서 포 면	은 사 리	91	198	106	92	5.17	38	2.2
	마 곡 리	58	115	61	54	8.55	13	2.0
	상 방 리	83	196	101	95	8.59	23	2.4
	작 팔 리	85	187	101	86	3.09	61	2.2
	송 림 리	69	147	79	68	2.39	62	2.1
	정 곡 리	310	843	412	431	3.64	232	2.7
	신 흥 리	89	207	107	100	6.78	31	2.3
	본 촌 리	84	204	99	105	5.70	36	2.4
	금 성 리	102	215	101	114	3.23	67	2.1
	연 평 리	22	42	20	22	2.70	16	1.9
소 계	1,955	4,933	2,457	2,476	50.43	98	2.5	
동 서 동	금 진 리	133	330	165	165	4.43	75	2.5
	내 구 리	115	281	140	141	3.67	77	2.4
	외 구 리	163	424	210	214	7.31	58	2.6
	조 도 리	87	200	102	98	1.60	125	2.3
	구 량 리	166	430	219	211	5.62	77	2.6
	자 해 리	224	547	266	281	4.45	123	2.4
	구 평 리	481	1,244	621	623	6.60	189	2.6
	다 평 리	201	473	249	224	8.96	53	2.4
	선 전 리	224	595	296	299	4.36	136	2.7
	비 토 리	161	409	189	220	3.43	119	2.5
소 계	3,751	9,985	5,026	4,959	9.94	1005	2.7	
동 서 동	동 동	1,178	3,173	1,576	1,597	1.11	2866	2.7
	서 동	1,314	3,571	1,787	1,784	0.34	10569	2.7
	대 방 동	569	1,460	758	702	2.05	711	2.6
	실 안 동	297	726	373	353	4.45	163	2.4
	마 도 동	68	173	90	83	0.23	742	2.5
	능 도 동	140	355	181	174	0.42	849	2.5
	신 수 동	185	527	261	266	1.33	395	2.8
소 계	3,055	8,060	4,029	4,031	3.18	2532	2.6	

읍면동별 및 연 별	법정리및동명	세대수	인 구 수			면적	인구밀도	세대당인구
			계	남	여			
선 구 동	선 구 동	2,077	5,276	2,659	2,617	0.51	10400	2.5
	동 림 동	785	2,303	1,125	1,178	1.16	1989	2.9
	좌 룡 동	193	481	245	236	1.52	317	2.5
소 계		3,013	7,554	3,690	3,864	0.88	8542	2.5
동서금동	동 금 동	2,755	6,939	3,412	3,527	0.55	12533	2.5
	서 금 동	258	615	278	337	0.33	1860	2.4
소 계		6,025	17,254	8,569	8,685	10.51	1642	2.9
별 용 동	별 리 동	3,982	11,279	5,526	5,753	1.43	7900	2.8
	용 강 동	1,976	5,828	2,973	2,855	2.37	2454	2.9
	와 룡 동	67	147	70	77	6.70	22	2.2
소 계		2,437	6,518	3,377	3,141	11.83	551	2.7
향 촌 동	봉 남 동	288	723	396	327	1.62	448	2.5
	이 금 동	139	331	162	169	2.11	157	2.4
	이 흘 동	257	482	273	209	3.10	155	1.9
	궁 지 동	112	261	134	127	0.87	299	2.3
	사 등 동	60	136	77	59	0.95	143	2.3
	향 촌 동	1,581	4,585	2,335	2,250	3.18	1441	2.9
소 계		2,217	6,052	3,021	3,031	23.23	261	2.7
남 양 동	백 천 동	84	197	104	93	5.72	34	2.3
	신 벽 동	161	432	216	216	2.41	179	2.7
	노 룡 동	175	455	221	234	2.29	199	2.6
	대 포 동	185	447	215	232	0.75	599	2.4
	송 포 동	829	2,322	1,154	1,168	6.20	375	2.8
	죽 림 동	783	2,199	1111	1088	5.86	375	2.8

2. 지하수현황

2.1 현장조사 관정내역

여 백

2.1 현장조사 관정내역

여 백



[관정위치도]

부록-2.1 현장조사 관정내역

현장조사번호	허가_신고	허가_신고 번호	읍/면/동	리	번지	지명/건물명	관정 용도	대수층	심도 (m)	구경 (mm)	유량계	출수 장치	상부보 호광	수위측 정관	비고	사용량 (m ³ /일)
SC04GAM001	신고	2200200071	사천읍	구암리	308-6		생활용	총적	30	25	무	무	무	무	케이싱 토출관 확인불가. 신고자료참고 기재.	3.39
SC04GAM002	신고	2200200187	사천읍	구암리	338-1		생활용	총적	15	30	무	무	유	무	케이싱 확인불가. 신고상 334-14번지로 신고. 케이싱 신고자료 참고로 기재. 일시 사용중단이나 추후 사용예정.	0.00
SC04GAM003	신고	2200200193	사천읍	구암리	309		생활용	총적	30	40	무	무	무	무	케이싱 확인불가. 케이싱 신고목록 참고로 기재.	3.39
SC04GAM004	신고	2200200152	사천읍	구암리	290		농업용	총적	30	75	무	무	무	무	한우11두 사육.	5.29
SC04GAM005	신고	2200200135	사천읍	구암리	309-9		생활용	총적	30	50	무	무	유	무	케이싱 확인불가. 케이싱 신고목록 참고로 기재.	3.39
SC04GAM006	신고	2200200112	사천읍	구암리	294		생활용	총적	30	50	무	무	유	무	케이싱 확인불가. 케이싱 신고목록 참고로 기재. 집 수리로 일시사용중단.	0.00
SC04GAM007	신고	2200200224	사천읍	구암리	279-3		생활용	총적	30	30	무	무	유	무	케이싱 확인불가. 케이싱 신고목록 참고로 기재.	0.00
SC04GAM008	신고	2200200123	사천읍	구암리	278-3		생활용	총적	30	30	무	무	무	무	시설유무 확인불가. 신고자료 참고로 기재.	0.00
SC04GAM009	신고	2200000205	사천읍	구암리	473	신애원	생활용	압반	100	200	유	유	유	무	신고인: 이영배.	0.01
SC04GAM010	신고	2200200319	사천읍	구암리	289		농업용	총적	30	20	무	무	유	무	신고상 289번지로 신고. 케이싱 확인불가. 신고목록 참고로 기재. 한우 2마리 사육.	5.29
SC04GAM011	신고	2200000100	사천읍	구암리	83-10	헤림사	생활용	압반	60	150	유	유	유	무	신고인: 구영미. 옛 구암사. 상수도 사용으로 일시사용중단.	0.00
SC04GAM012	신고	2190100366	사천읍	구암리	1	구암1동1반 간이상수도	생활용	압반	105	200	유	유	유	무	물탱크 교체 요구.	7.83
SC04GAM013	신고	2200000204	사천읍	구암리	681	신애원	생활용	총적	30	75	유	유	유	무	신고인: 이영배. 현재는 사용하지 않고 방치 상태.	0.00
SC04GAM014	신고	2200200316	사천읍	구암리	254		생활용	총적	30	50	무	무	무	무	상수도 사용으로 일시사용중단.	0.00
SC04GAM015	신고	2200200318	사천읍	구암리	265		생활용	총적	30	30	무	무	무	무	신고인: 박명희. 신고인 사망. 케이싱 신고자료참고로 기재.	0.00
SC04GAM016	신고	2200200128	사천읍	구암리	285		생활용	총적	4	940	무	무	무	무	사용자 청취로 우물을 신고관정으로 기재.	0.00
SC04GAM017	신고	2200200339	사천읍	구암리	470		농업용	총적	30	30	무	무	무	무	소나무 묘목 재배. 케이싱 신고 자료참고로 기재.	7.32
SC04GAM018	신고	2200300074	사천읍	구암리	467-5		생활용	총적	30	75	무	무	유	무		3.39
SC04GAM019	신고	2200200312	사천읍	구암리	489		생활용	총적	30	50	무	무	유	무		3.39
SC04GAM020	신고	2200200019	사천읍	구암리	354-3	경남 자영고등학교 제2농장	생활용	압반	240	200	유	유	유	무	도교육청 시설과에서 개발한 관정.	5.85
SC04GAM021	신고	2200000209	사천읍	구암리	418		생활용	총적	30	75	유	유	유	무	유량계 있으나 유량계 덮개를 열수없어 사진촬영 및 유량계수치 확인불가.	3.39
SC04GAM022	신고	2200000097	사천읍	구암리	923		생활용	압반	80	150	유	유	유	무		0.00
SC04GAM023	신고	2200200235	사천읍	구암리	787		생활용	총적	30	25	무	무	무	무	여름에만 사용. 시설유무 확인불가. 신고자료 참고로 기재.	3.39
SC04GAM024	신고	2200200236	사천읍	구암리	786		생활용	총적	30	25	무	무	무	무	케이싱 토출관 확인불가. 신고자료참고 기재.	3.39
SC04GAM025	신고	2200200237	사천읍	구암리	795-3		생활용	총적	30	25	무	무	무	무	케이싱 토출관 확인불가. 신고자료참고 기재. 신고상 795-4번지로 신고.	3.39
SC04GAM026	신고	2200200257	사천읍	구암리	792-1		생활용	총적	30	100	무	무	무	무		3.39
SC04GAM027	신고	2200200258	사천읍	구암리	792-6		생활용	총적	30	100	무	무	유	무	신고상 791-7번지로 신고	3.39
SC04GAM028	신고	2200200234	사천읍	구암리	760		생활용	총적	30	100	무	무	유	무		3.39
SC04GAM029	신고	2200200262	사천읍	구암리	546-1		생활용	압반	80	150	무	무	유	무		3.39
SC04GAM030	신고	2200100127	사천읍	구암리	857-5	구암2리마을 간이상수도	생활용	압반	150	200	유	유	유	유		0.00
SC04GAM031	허공	2200200259	사천읍	구암리	857-5				0						GAM030번과 중복신고.	
SC04GAM032	신고	2200200233	사천읍	구암리	762		생활용	총적	30	50	무	무	유	무		3.39
SC04GAM033	신고	2200200263	사천읍	구암리	762-1		생활용	총적	30	25	무	무	유	무	케이싱 확인불가. 신고자료참고로 케이싱 기재.	3.39
SC04GAM034	신고	2200200005	사천읍	구암리	772-2	대한불교 조계종 관음사	생활용	압반	150	150	유	유	유	무	신고인 한상희. 신고인이 건물을 판 상태.	0.00
SC04GAM035	신고	2200200260	사천읍	구암리	746		생활용	총적	20	50	무	무	유	무		3.39
SC04GAM036	신고	2200200231	사천읍	구암리	525		생활용	압반	150	200	무	무	유	무		3.39
SC04GAM037	신고	2200300036	사천읍	구암리	37	구계서원	생활용	압반	100	200	유	유	유	유	신고상 산 43번지로 신고.	0.03
SC04GAM038	신고	2200200261	사천읍	구암리	526		생활용	총적	30	25	무	무	무	무	케이싱 토출관 확인불가. 신고자료참고로 기재.	3.39
SC04GAM039	신고	2200200264	사천읍	구암리	526		생활용	총적	30	25	무	무	무	무	케이싱 확인불가. 신고자료참고로 케이싱 기재.	3.39
SC04GAM040	원상복구	2200200111	사천읍	구암리	1086-4		생활용	압반	60	0	무	무	무	무		0.00
SC04GAM041	신고	2200200095	사천읍	구암리	950		농업용	압반	120	200	무	무	무	무	배 재배용.	7.32
SC04GAM042	신고	2199800024	사천읍	구암리	524	이안애아파트	생활용	압반	100	150	무	무	무	무		2.28
SC04GAM043	허공	2190100369	사천읍	구암리	524				0						GAM042번과 중복신고로 추정. 신고인 정형식은 신고 목록참고로 기재.	

현장조사번호	허가_신고	허가_신고 번호	읍/면/동	리	번지	지명/건물명	관정 용도	대수층	심도 (m)	구경 (mm)	유량계	출수 장치	상부보 호환	수위측 정관	비고	사용량 (m³/일)
SC04GAM044	신고	2200300066	사천읍	구암리	1287	사천전문 장례식장	생활용	암반	150	150	유	유	유	유	신고인:이진규	11.90
SC04GAM045	신고	2200300088	사천읍	구암리	1449-2	구암주유소	생활용	암반	100	150	유	유	유	무		1.36
SC04GAM046	신고	2200300008	사천읍	구암리	1440-3	벚꽃가든	생활용	암반	60	150	유	유	유	유	신고인:김민우	5.62
SC04GAM047	신고	2200100049	사천읍	구암리	1440-3		생활용	암반	40	150	무	무	유	무	케이싱 확인불가, 신고자료참고로 케이싱 기재.	3.39
SC04GAM048	신고	2200000202	사천읍	구암리	1462-1		생활용	암반	60	100	무	무	유	무	신고인: 정판두, 정판두씨는 사망.	3.39
SC04GAM049	신고	2200300024	사천읍	구암리	1622	금계식당	생활용	암반	130	150	무	무	무	무	케이싱 확인불가. 식당 영입하지 않으며 관리자인 송경엽씨만 관리중. 케이싱 신고자료참고로 기재.	3.87
SC04GAM050	신고	2200101030	사천읍	구암리	1620-2		농업용	암반	120	200	유	유	유	유	감.배 재배용.	0.07
SC04GAM051	신고	2200200314	사천읍	구암리	1640	사천골프랜드	생활용	충적	30	75	무	유	유	무	신고상 1643번지로 신고.	3.87
SC04GAM052	신고	2200100623	사천읍	구암리	1640	사천골프랜드	생활용	암반	70	150	무	무	유	무	인조잔디 아래에 관정위치하여 관정확인불가.	3.87
SC04GAM053	신고	2200200265	사천읍	구암리	820		생활용	암반	100	150	무	무	유	무	석류,감,배 재배용.	6.52
SC04GAM054	신고	2200200226	사천읍	구암리	1184-6	구암2리 방곡마을 간이상수도	생활용	암반	135	150	유	무	유	무	신고당 1180번지로 신고.	10.54
SC04GAM055	신고	2200200127	사천읍	구암리	275		생활용	충적	25	30	무	무	무	무	신고상 275-3번지로 신고. 케이싱 확인불가. 신고자료 참고로 케이싱 기재.	0.00
SC04GAM056	신고	2200200232	사천읍	구암리	773-1		생활용	충적	30	30	무	무	무	무	신고인 :김중순.케이싱 확인불가. 신고자료 참고로 케이싱 기재.	3.39
SC04GAM057	신고	2200100604	사천읍	구암리	1683	공항 LPG충전소	생활용	암반	80	150	유	유	유	유	신고인:조현희. 수위측정관있으나 덮개 열리지 않아 측정불가. 신고상 1685-5번지로 신고.	0.00
SC04GAM058	신고	2200000063	사천읍	구암리	1686		생활용	암반	110	150	무	무	유	무	군부대 관정이면 시간정처로 시설유무확인불가. 음용여부,사용일수 분별 불가.	8.45
SC04GAM059	신고	2200100920	사천읍	구암리	1538-2	가마솔돼지국밥	생활용	암반	100	150	유	유	유	무		8.08
SC04GAM060	신고	2200500026	사천읍	구암리	1663-1	삼호주유소	생활용	암반	80	150	유	유	유	유	신고상 1665-10번지로 신고.	4.67
SC04GAM061	신고	2200400059	사천읍	구암리	1163-3	사천공항주유소	생활용	암반	60	150	유	유	유	유		2.98
SC04GAM062	신고	2190100371	사천읍	구암리	1707-1	라이프 트랜웨이	생활용	암반	150	150	무	무	유	무	신고상 1710-1번지로 신고. 현재 영입하지 않으며 주인이 부도후 도주상태. 케이싱 확인불가. 케이싱 신고자료참고로 기재.	0.00
SC04GAM063	신고	2200100287	사천읍	구암리	1694	사천주차장	생활용	충적	30	75	유	유	유	무		0.21
SC04GAM064	신고	2200300007	사천읍	구암리	1708	공항황토점질방	생활용	암반	130	150	유	유	유	유	신고인:장숙자	4.24
SC04GAM065	신고	2200200228	사천읍	구암리	919		생활용	충적	30	30	무	무	유	무	신고상 739번지로 신고.현재 아무도 설치않음. 케이싱 토출관 신고자료참고로 기재.	0.00
SC04GAM066	신고	2200200236	사천읍	구암리	791-3		생활용	충적	30	25	무	무	유	무	케이싱,토출관 신고자료 참고로 기재.	3.39
SC04GAM067	신고	2200200317	사천읍	구암리	308-1		생활용	충적	30	75	무	무	무	무		3.39
SC04GAM068	신고	2200200229	사천읍	구암리	776-13		생활용	암반	150	200	무	무	유	무		3.39
SC04GAM069	허공	2200100573	사천읍	구암리	102					0					번지내 관정없음.	
SC04GAM070	신고	2200200227	사천읍	구암리	791-1		생활용	충적	30	25	무	무	유	무	신고상 759-12번지로 신고.	3.39
SC04GAM071	원상복구	2200200453	사천읍	구암리	1163-1	삼호LPG충전소	생활용	암반	40	0	무	무	무	무	신고인:황영현 황영현씨가 신고철회여가 토지를 매각했고 충전소가 세워지면서 폐공된것으로 추정. 임의폐공.	0.00
SC04GAM072	신고	2200100177	사천읍	구암리	1492-5		농업용	암반	150	300	유	무	유	유	신고상 1492-4번지로 신고. 간이상수도 목적으로 개발했으나 수질악화로 농업용으로 전환 사용하다 전기요금어 많이 나와 사용일할 폐공됨.	0.00
SC04GAM073	신고	2200200153	사천읍	구암리	274-2		생활용	충적	30	0	무	무	무	무	케이싱,토출관 확인불가.신고인:조복달,신고상 274번지로 신고.	0.00
SC04GAM074	신고	2200200194	사천읍	구암리	446-1		생활용	암반	200	150	무	무	유	무	마을 간이상수도로 개발된 관정이나 새 간이상수도 개발로 사용중지. 폐공회말 관정. 신고상 446번지로 신고.	0.00
SC04GAM075	신고	2200200313	사천읍	구암리	309-4		생활용	충적	25	50	무	무	무	무	신고상 315번지로 신고. 케이싱 신고자료참고로 기재.	3.39
SC04GAM076	신고	2200200315	사천읍	구암리	283-1		생활용	충적	4	800	무	무	무	무	상수도 사용으로 일시사용중단. 이점철씨가 이점철 당시 우물을 신고함. 신고상 283번지로 신고.	0.00
SC04GAM077	번지못찾음	2200100545	사천읍	구암리	1161-64					0					신고상 1661-64번지로 신고되어있으나 존재하지 않는 지번. 신고상 대표자:사우소장.	
SC04GAM078	허가	1200300005	사천읍	구암리	244	구암1동간이상수도	생활용	암반	200	200	유	유	유	유		3.60
SC04GAM079	미신고		사천읍	구암리	334		농업용	충적	20	0	무	무	무	무	케이싱 확인불가. 측사 할때 사용한관정. 현재는 사용하지 않고 방치.	0.00
SC04GAM080	미신고		사천읍	구암리	331-7		생활용	충적	25	0	무	무	유	무	케이싱 확인불가.	3.39
SC04GAM081	미신고		사천읍	구암리	310		생활용	충적	25	0	무	무	유	무	케이싱 확인불가.	3.39
SC04GAM082	미신고		사천읍	구암리	312		생활용	충적	25	0	무	무	유	무	케이싱 확인불가.	3.39
SC04GAM083	미신고		사천읍	구암리	309-1		생활용	충적	25	0	무	무	무	무	케이싱 확인불가.	3.39
SC04GAM084	미신고		사천읍	구암리	309-7	원효정사	생활용	충적	4	600	무	무	무	무	간이상수도 사용으로 사용중지.	0.00
SC04GAM085	미신고		사천읍	구암리	309-7	원효정사	생활용	충적	25	0	무	무	무	무	간이상수도 사용으로 사용중지.케이싱 확인불가.	0.00
SC04GAM086	미신고		사천읍	구암리	410		농업용	충적	30	0	무	무	무	무	케이싱 확인불가. 염소5,닭50마리 사육.	5.29
SC04GAM087	미신고		사천읍	구암리	1640	사천골프랜드	생활용	충적	5	0	무	무	무	무	수량부족시 사용예정.	0.00
SC04GAM088	미신고		사천읍	구암리	309		생활용	충적	25	0	무	무	유	무	케이싱 확인불가.	3.39

현장조사번호	허가_신고	허가_신고 번호	읍/면/동	리	번지	지명/건물명	관정 용도	대수층	심도 (m)	구경 (mm)	유량계	출수 장치	상부보 호공	수위측 정관	비고	사용량 (m³/일)
SC04GAM089	미신고	사천읍	구암리	294			생활용	총적	4	900	무	무	무	무		0.00
SC04GAM090	미신고	사천읍	구암리	295-3			생활용	총적	4	470	무	무	무	무		0.00
SC04GAM091	미신고	사천읍	구암리	1679-1	(주)쌍하우정		생활용	총적	30	75	무	무	무	무		3.87
SC04GAM092	미신고	사천읍	구암리	277			생활용	총적	30	75	무	유	무	무	마을 간이상수도 사용으로 일시사용중단.	0.00
SC04GAM093	미신고	사천읍	구암리	277			생활용	총적	4	920	무	무	무	무		0.00
SC04GAM094	미신고	사천읍	구암리	278-5			생활용	총적	360	0	무	무	유	무	모터고장으로 일시사용중단.	0.00
SC04GAM095	미신고	사천읍	구암리	256-1			생활용	총적	4	520	무	무	무	무		3.39
SC04GAM096	미신고	사천읍	구암리	1132			농업용	총적	30	75	무	무	무	무	젓소,개	5.29
SC04GAM097	미신고	사천읍	구암리	276-2			생활용	총적	4	800	무	무	무	무		0.00
SC04GAM098	미신고	사천읍	구암리	1430-3			생활용	총적	4	730	무	무	무	무		0.00
SC04GAM099	미신고	사천읍	구암리	473	신애원		생활용	총적	4	750	무	무	무	무		0.00
SC04GAM100	미신고	사천읍	구암리	273			생활용	총적	4.5	740	무	무	무	무		0.00
SC04GAM101	미신고	사천읍	구암리	273			생활용	총적	5	880	무	무	무	무		0.00
SC04GAM102	미신고	사천읍	구암리	272-1			생활용	총적	4	610	무	무	무	무	빈집. 이장님 의견청취.	0.00
SC04GAM103	미신고	사천읍	구암리	270-3			생활용	총적	4	700	무	무	무	무	가끔 허드렛물로 이용.	3.39
SC04GAM104	미신고	사천읍	구암리	1680-1	24시냇시마트		생활용	총적	30	75	무	무	무	무	흡입1마력과 동시 사용.	3.87
SC04GAM105	미신고	사천읍	구암리	254			생활용	총적	4	620	무	무	무	무		3.39
SC04GAM106	미신고	사천읍	구암리	265			생활용	총적	4	570	무	무	무	무		0.00
SC04GAM107	미신고	사천읍	구암리	264-1			생활용	총적	4	920	무	무	무	무	허드렛물로 가끔 사용.	3.39
SC04GAM108	미신고	사천읍	구암리	293-2			생활용	총적	4	620	무	무	무	무		0.00
SC04GAM109	미신고	사천읍	구암리	479-6	혜림사		생활용	총적	30	0	무	유	무	무	케이싱 확인불가.	0.00
SC04GAM110	미신고	사천읍	구암리	1721-3			생활용	압반	200	150	무	무	무	무	식당 할대 사용한 관정.	0.00
SC04GAM111	미신고	사천읍	구암리	785			생활용	총적	30	0	무	무	무	무	사용자 건강 악화로 현재 빈집상태. 케이싱 확인불가.	0.00
SC04GAM112	미신고	사천읍	구암리	795-1			생활용	총적	4	600	무	무	무	무	옛마을 우물이나 사용하지 않음.	0.00
SC04GAM113	미신고	사천읍	구암리	789-3			생활용	총적	25	100	무	무	유	무	사용자는 사천읍 거주하며 현재 빈집.	0.00
SC04GAM114	미신고	사천읍	구암리	796-2			생활용	총적	4	450	무	무	무	무		0.00
SC04GAM115	미신고	사천읍	구암리	796-3			생활용	총적	30	0	무	무	유	무	케이싱 확인불가. 폐공희망.	0.00
SC04GAM116	미신고	사천읍	구암리	796-3			생활용	총적	4	680	무	무	무	무	보수후 사용예정.	0.00
SC04GAM117	미신고	사천읍	구암리	773-2			생활용	총적	4.5	560	무	무	무	무	773-2번지로 신고관정에 있으나 한태희씨가 새마을 지도자로 있을 당시 간이상수도를 773-2번지로 신고함.	0.00
SC04GAM118	미신고	사천읍	구암리	773-1			생활용	총적	4	450	무	무	무	무		0.00
SC04GAM119	미신고	사천읍	구암리	1686	사천 대하통운		생활용	압반	100	200	유	유	유	유		1.36
SC04GAM120	미신고	사천읍	구암리	775-5			생활용	총적	30	100	무	무	무	무	이용구씨가 집만 사두고 살지 않음.	0.00
SC04GAM121	미신고	사천읍	구암리	1175-7			생활용	압반	150	200	무	무	무	무	간이상수도용으로 개발했으나 수량부족으로 방치. 폐공희망.	0.00
SC04GAM122	미신고	사천읍	구암리	762-1			생활용	총적	4	760	무	무	무	무		0.00
SC04GAM123	미신고	사천읍	구암리	550-3			생활용	총적	25	0	무	무	유	무		0.00
SC04GAM124	미신고	사천읍	구암리	770			생활용	총적	30	0	무	무	무	무	케이싱확인불가. 현재는 빈집이나 세 들어오는 사람이 사용예정.	0.00
SC04GAM125	미신고	사천읍	구암리	770			생활용	총적	4	660	무	무	무	무		0.00
SC04GAM126	미신고	사천읍	구암리	746			생활용	총적	4	600	무	무	무	무		0.00
SC04GAM127	미신고	사천읍	구암리	550-4			생활용	총적	30	0	무	무	유	무	케이싱 확인불가.	3.39
SC04GAM128	미신고	사천읍	구암리	553			생활용	총적	30	0	무	무	무	무	케이싱 확인불가.	3.39
SC04GAM129	미신고	사천읍	구암리	1680-1	SK공항주유소		생활용	압반		150	유	유	유	무	유량계 2개있음. 2번째 유량계수치:00262. 공항기사식당에서만 사용. 관정주인은 주유소.	4.44
SC04GAM130	미신고	사천읍	구암리	441			생활용	압반	150	150	무	유	유	무	고추 재배용.	6.52
SC04GAM131	미신고	사천읍	구암리	1055-1			생활용	총적	25	0	무	유	유	무	케이싱 확인불가.	3.39
SC04GAM132	미신고	사천읍	구암리	1015	백운암		생활용	압반	100	0	무	무	무	무	관정 묻혀있어서 시설유무 확인불가.	3.87
SC04GAM133	미신고	사천읍	구암리	371-1			농업용	압반	50	150	무	무	유	무	연꽃재배용.	7.32

현장조사번호	허가_신고	허가_신고 번호	읍/면/동	리	번지	지명/건물명	관정 종도	대수층	심도 (m)	구경 (mm)	유량계	출수 장치	상부보 호공	수위측 정관	비고	사용량 (㎡/일)
SC04GAM134	미신고		사천읍	구암리	26-14	구암2리 논작용	농업용	암반	150	200	유	무	유	유	논작용으로 개발했으나 현재 사용중지. 지영고등학교에서 사용했으나 지체지하수 개발후 사용하지 않음.	0.00
SC04GMG001	신고	2200200003	사천읍	금곡리	192		농업용	암반	150	200	유	유	유	무	신고인:김영수. 골재채취.	4.06
SC04GMG002	원상복구	2190100372	사천읍	금곡리	44		농업용	암반	300	0	무	무	무	무	신고인:김영수.	0.00
SC04GMG003	원상복구	2190100375	사천읍	금곡리	44		농업용	암반	150	0	무	무	무	무	신고인:김영수.	0.00
SC04GMG004	원상복구	2199800007	사천읍	금곡리	산 8-3		농업용	암반	100	0	무	무	무	무	개발당시 산수-번지와 관정용 사용(다가 통행간 고속도로가 확충되면서 지면해탈로 관정용 수질, 양분 2번지는 도농간 경관, 지면파괴 지반 나옴 많아 관정용불가.	0.00
SC04GMG005	신고	2200000108	사천읍	금곡리	103-1		농업용	암반	60	150	유	유	유	유	수박,호박 재배용.	1.79
SC04GMG006	신고	2200100651	사천읍	금곡리	94		농업용	암반	85	150	유	무	유	유	감 재배용,GMG006번과 동시 사용.	0.37
SC04GMG007	신고	2200200013	사천읍	금곡리	7		농업용	암반	60	150	유	유	유	유	감 재배용.	0.00
SC04GMG008	허공	2199800023	사천읍	금곡리	7				0						이중신고로 추정. 번지내 관정없음.	
SC04GMG009	신고	2200101059	사천읍	금곡리	29-1		농업용	암반	100	150	유	유	유	유	감,본재 재배용.	0.22
SC04GMG010	신고	2200100682	사천읍	금곡리	220	금곡마을 농업용수	농업용	암반	142	150	무	무	유	무	시설물 확인불가. 개발당시 안내판 참조. 신고상 628번지로 신고.	12.76
SC04GMG011	신고	2190100013	사천읍	금곡리	270	금곡마을 농업용수	농업용	암반	90	150	유	무	유	무	간이상수도로 개발했으나 새 간이상수도 개발로 논작용으로 전환하여 사용중. 신고상 469번지로 신고 유량계 파손.	12.76
SC04GMG012	신고	2200100975	사천읍	금곡리	287	금곡마을 농업용수	농업용	암반	80	250	유	유	유	유		0.00
SC04GMG013	허가	1200300001	사천읍	금곡리	290-2	금곡마을간이상수도	생활용	암반	126	250	유	유	유	유	간이상수도로 개발했으나 가용시 농업용수로도 사용할. 유량계2개입. 2번째 유량계 수차:03. 벼 재배용.	0.69
SC04GMG014	신고	2200200150	사천읍	금곡리	170-1		생활용	충적	3	500	무	무	무	무		3.39
SC04GMG015	원상복구	2190100378	사천읍	금곡리	1-2		생활용	암반	650	0	무	무	무	무	신고인:임채형. 마을주민 설문에 의하면 고속도로 관계자라고 함. 신고상 폐공인 관정.	0.00
SC04GMG016	신고	2200100412	사천읍	금곡리	2-1		생활용	암반	150	유	유	유	유	유	흡입0.5마력 동시사용.사용자 알수없음. 신고인:정대영. 신고자 주소번지는 현재 골재 채취장으로 된 상태.	0.00
SC04GMG017	원상복구	2200000159	사천읍	금곡리	44-3		농업용	암반	270	0	무	무	무	무	농업용으로 사용하다 고속도로 생기면서 지면해탈로 관정용 추정. 신고상 44-3번지로 신고. 현재 고속도로 편입으로 지면 나오지 않음.	0.00
SC04GMG018	신고	2200101069	사천읍	금곡리	43-1		생활용	암반	150	150	유	유	유	무	젓갈공장용.	0.00
SC04GMG019	원상복구	2200100602	사천읍	금곡리	43-2		생활용	암반	150	0	무	무	무	무	고속도로 편입으로 폐공. 폐공처리 방법 알수없음.	0.00
SC04GMG020	신고	2200100409	사천읍	금곡리	149-6		생활용	암반	70	150	유	유	유	유	신고인:허정복.	0.00
SC04GMG021	미신고		사천읍	금곡리	104		농업용	충적	19	0	무	무	무	무	감 재배용. GMG006번과 동시 사용.	7.32
SC04GMG022	미신고		사천읍	금곡리	122-2		농업용	충적	30	75	무	무	무	무	감 재배용.	7.32
SC04GMG023	미신고		사천읍	금곡리	263		농업용	충적	16	0	무	무	무	무	양상추 재배용. 케이싱 확인불가.	7.32
SC04GMG024	미신고		사천읍	금곡리	149-1		생활용	충적	20	75	무	무	유	무		3.39
SC04GMG025	미신고		사천읍	금곡리	149-8		생활용	충적	0	무	무	유	무	무	사용자를 만나지 못함.관상목 재배용. GMG020번과 동시사용.	6.52
SC04DRG001	신고	2200101017	사천읍	두량리	800		농업용	암반	80	150	유	유	유	무	수박재배용	4.04
SC04DRG002	신고	2190100139	사천읍	두량리	1555-4	(구)두량3리간이상수도	생활용	암반	95	200	무	무	유	무	신고상 624번지인 관정. 다른 지하수 고장시 사용예정(일시사용중단).	0.00
SC04DRG003	신고	2200200404	사천읍	두량리	1436-6		농업용	암반	80	100	무	무	무	무	농사용으로 사용했으나 공사로 인해 폐공예정.케이싱 확인불가.	0.00
SC04DRG004	원상복구	2200200403	사천읍	두량리	1371-3		생활용	충적	10	0	무	무	무	무		0.00
SC04DRG005	신고	2190100143	사천읍	두량리	1359		생활용	충적	3	500	무	무	무	무		3.39
SC04DRG006	신고	2200200134	사천읍	두량리	691		생활용	충적	20	75	무	무	유	무		3.39
SC04DRG007	신고	2200500056	사천읍	두량리	1451		농업용	암반	80	150	유	유	유	유	배 재배용.	3.25
SC04DRG008	신고	2200200320	사천읍	두량리	754		농업용	암반	50	75	무	무	무	무	젓소:50두.	5.29
SC04DRG009	신고	2200100616	사천읍	두량리	1462		농업용	암반	100	150	유	유	유	무	신고인:조규일. 수박재배용.	2.34
SC04DRG010	신고	2200100617	사천읍	두량리	1461		농업용	암반	120	150	유	유	유	무	수박재배용	6.42
SC04DRG011	허공	2200200402	사천읍	두량리	1283-3				0						지번내 관정없음.	
SC04DRG012	신고	2200000214	사천읍	두량리	1304-3	태양가든	생활용	암반	50	100	무	무	유	무	소유자 협의후 폐공.	0.00
SC04DRG013	신고	2200101007	사천읍	두량리	1229-1	두량횃집	생활용	암반	50	75	유	유	유	무	식당 허드렛물로 사용. 케이싱 확인불가(신고자료참고).	3.03
SC04DRG014	신고	2200100290	사천읍	두량리	1229-1	두량횃집	생활용	충적	30	75	유	유	유	무	식당 허드렛물로 사용. 케이싱 확인불가(신고자료참고).	3.84
SC04DRG015	신고	2200200435	사천읍	두량리	1226-6		생활용	충적	30	75	무	무	유	무	약초재배용.	6.52
SC04DRG016	신고	2200100410	사천읍	두량리	1222-4		생활용	암반	80	150	유	유	유	유	채소재배용.	4.48
SC04DRG017	원상복구	2200100408	사천읍	두량리	1222-5		생활용	충적	20	0	무	무	무	무		0.00
SC04DRG018	원상복구	2200100626	사천읍	두량리	1305-3		농업용	충적	30	0	무	무	무	무	예전 축사용으로 개발한 관정이나 축사 철거로 원상복구함.	0.00
SC04DRG019	원상복구	2200100260	사천읍	두량리	1476		생활용	암반	80	0	무	무	무	무	공사현장 사무실에서 사용했으나 철거함.	0.00

현장조사번호	허가_신고	허가_신고 번호	읍/면/동	리	번지	지명/건물명	관정 용도	대수층	심도 (m)	구경 (mm)	유량계	출수 장치	상부보 호공	수위측 정관	비고	사용량 (m³/일)
SC04DRG020	신고	2200000081	사천읍	두량리	1016	장미농원	농업용	암반	110	150	유	유	유	무	조경수 재배용.	1.95
SC04DRG021	신고	2200000036	사천읍	두량리	1565-1	아이아이	공업용	암반	60	150	유	유	유	유	액체여과기 생산. 수질시료 채취불가(여과기 거침).	1.02
SC04DRG022	신고	2200100591	사천읍	두량리	1570-1	성지골가든	생활용	암반	130	150	유	유	무	무		0.45
SC04DRG023	신고	2200000206	사천읍	두량리	1570-10	삼신공업	생활용	암반	80	150	유	유	유	유		1.72
SC04DRG024	신고	2200100292	사천읍	두량리	1570-4	(주)원정농기계	생활용	암반	60	150	무	무	유	무	신고인:박병욱. 제품창고. 신고자료에 개발년도 없음. 시공한 자리에 흙밭을 쌓아두어 시설유무 확인불가(신고자료참고)	3.87
SC04DRG025	신고	2200000020	사천읍	두량리	1570-9	유성정밀	공업용	암반	70	200	유	유	유	유	농기계 부품 제조.	1.70
SC04DRG026	신고	2200100513	사천읍	두량리	1570-3	(주)대아금속	공업용	암반	70	150	유	유	유	무	농기구, 자동차 부품 단조.	8.49
SC04DRG027	신고	2200000201	사천읍	두량리	1569-1	한국단조	공업용	암반	70	150	유	유	유	유	신고인:오운순. 중장비부품	13.23
SC04DRG028	신고	2200100050	사천읍	두량리	1571-2	고려얼처리	공업용	암반	90	150	유	유	유	유	신고상 1571-4번지인 관정. 농기계, 자동차, 중장비 얼처리용.	14.70
SC04DRG029	신고	2200200451	사천읍	두량리	1564-7	신우모델	생활용	암반	100	150	유	무	유	유		5.21
SC04DRG030	신고	2200300055	사천읍	두량리	1564-6	벨리모델	생활용	암반	60	150	유	유	유	유		5.37
SC04DRG031	신고	2200100512	사천읍	두량리	1433	참새골식당	생활용	암반	80	150	유	유	유	유		7.10
SC04DRG032	신고	2200000145	사천읍	두량리	80-2		농업용	암반	80	200	유	유	유	무	감나무 재배용.	1.22
SC04DRG033	신고	2190100142	사천읍	두량리	846-1	두량6리 간이상수도	생활용	암반	250	150	유	유	유	무	신고상 836번지로 신고.	0.66
SC04DRG034	신고	2200100685	사천읍	두량리	1006	두량6리논작용	농업용	암반	105	250	유	무	유	무	조경수, 버 재배용.	0.00
SC04DRG035	신고	2200200048	사천읍	두량리	1297-35		농업용	암반	100	150	유	유	유	무	신고상 1294-35번지로 신고. 젖소 50두 사육.	6.92
SC04DRG036	신고	2200400050	사천읍	두량리	1193		농업용	암반	53	150	유	유	유	유	새송이버섯 재배용으로 개발했으나 수지가 안맞아 일시사용중단.	0.09
SC04DRG037	신고	2200200151	사천읍	두량리	1541-5		생활용	충적	30	75	무	무	유	무	허드렛물로 가끔 사용.	3.39
SC04DRG038	신고	2200200230	사천읍	두량리	1302-3		생활용	암반	50	150	무	무	유	무	신고상 1304-3번지로 신고. 예전 공장을 운영했으나 실제로 인해 일시사용중단.	0.00
SC04DRG039	신고	2200300051	사천읍	두량리	1431	삼정산업(주)	생활용	암반	100	150	유	유	유	유	정미소 허드렛물로 가끔 사용.	5.04
SC04DRG040	신고	2190100135	사천읍	두량리	257	(구)사동초등학교	생활용	암반	85	150	유	무	유	유	초등학교용으로 개발했으나 현재 개인이 임대받아 빗막은 끝나를 정비중. 수위측정관 위치 수위측정불가. 신고상 262번지로 신고.	0
SC04DRG041	신고	2200200080	사천읍	두량리	483		농업용	충적	8	800	무	무	무	무		12.76
SC04DRG042	신고	2200000025	사천읍	장전리	1		농업용	암반	80	150	유	유	유	유	신고상 산 62번지인 관정, 감나무재배용.	0.46
SC04DRG043	원상복구	2200200016	사천읍	두량리	54-8		생활용	암반	60	0	무	무	무	무		0.00
SC04DRG044	신고	2200100539	사천읍	두량리	54-3		생활용	암반	150	150	유	유	유	유	수위측정선 들어가지 않음,	1.03
SC04DRG045	원상복구	2190100367	사천읍	두량리	54		농업용	암반	200	0	무	무	무	무		0.00
SC04DRG046	신고	2190100141	사천읍	두량리	228-10	두량1리간이상수도	생활용	암반	90	150	유	무	유	유	신고상 262번지인 관정.	15.14
SC04DRG047	신고	2199800022	사천읍	두량리	63		농업용	암반	168	150	유	유	유	유	감나무 재배용.	2.01
SC04DRG048	원상복구	2200200014	사천읍	두량리	50-1		생활용	암반	60	0	무	무	무	무		0.00
SC04DRG049	신고	2199900030	사천읍	두량리	280		농업용	암반	80	150	무	무	유	무	모터 재설치후 사용예정.	12.76
SC04DRG050	원상복구	2200200223	사천읍	두량리	292-1		농업용	암반	100	0	무	무	무	무		0.00
SC04DRG051	신고	2200200255	사천읍	두량리	362-39		생활용	암반	60	32	무	무	무	무	관정 땅속에 묻혀 확인불가. 신고자료참고.	3.39
SC04DRG052	신고	2190100140	사천읍	두량리	362-51	두량2리간이상수도	생활용	암반	95	0	무	무	유	무	보호공의에 큰바위가 있어 시설유무 확인불가. 신고대장상 잘못되어 있는것 같음.	
SC04DRG053	신고	2200000119	사천읍	두량리	196		농업용	암반	90	150	유	유	유	유	수박, 채소류 재배용,.	0.07
SC04DRG054	신고	2200100681	사천읍	두량리	389-1	두량2리논작용	농업용	암반	180	200	무	무	유	무	수박, 버 재배용.	12.76
SC04DRG055	신고	2200100413	사천읍	두량리	374-3	사천특산전통용기	생활용	암반	70	150	유	유	유	유	도자기 만드는데 사용.	34.63
SC04DRG056	신고	2200100594	사천읍	두량리	368-3	(주)광성테크	생활용	암반	80	200	유	유	유	유	소방용으로 사용.	4.84
SC04DRG057	비협조	2200100125	사천읍	두량리	1522-11				0						신고는 되어있으나 신고지번 나오지 않아 관정 확인불가.	
SC04DRG058	미신고		사천읍	두량리	1555-5	두량3리간이상수도	생활용	암반	310	250	유	유	유	유		0.00
SC04DRG059	미신고		사천읍	두량리	692		생활용	충적	30	75	무	무	유	무		3.39
SC04DRG060	미신고		사천읍	두량리	823		농업용	암반	50	0	무	무	무	무	수박재배용	7.32
SC04DRG061	미신고		사천읍	두량리	820		농업용	암반	80	0	무	무	무	무	애호박재배용. 관정땅 속에 묻혀 확인불가.	7.32
SC04DRG062	미신고		사천읍	두량리	1448-2		농업용	암반	60	100	무	무	유	무	수박재배용. 예전 간이상수도로 개발했으나 수량부족으로 농업용으로 사용.	7.32
SC04DRG063	미신고		사천읍	두량리	1239		농업용	암반	120	150	무	무	무	무	수박 재배용.	7.32
SC04DRG064	미신고		사천읍	두량리	675-1		생활용	암반	100	200	무	무	유	무	간이상수도 용도로 개발했으나 수량부족으로 개인이 사용중.	3.39

현장조사번호	허가_신고 번호	허가_신고 번호	읍/면/동	리	번지	지명/건물명	관정 용도	대수층	심도 (m)	구경 (mm)	유량계	출수 장치	상부보 호공	수위측 정관	비고	사용량 (m³/일)
SC04DRG065	미신고		사천읍	두량리	675-7		생활용	암반	80	0	무	무	무	무	간이상수도용으로 개발했으나 수량부족으로 나공상태.	0.00
SC04DRG066	미신고		사천읍	두량리	1314		농업용	암반	100	150	무	무	무	무		12.76
SC04DRG067	미신고		사천읍	두량리	1283-4		생활용	충적	3.80	620	무	무	무	무	허드렛물로 가끔사용.	3.39
SC04DRG068	미신고		사천읍	두량리	1016		생활용	충적	3	720	무	무	무	무	허드렛물로 가끔사용.	3.39
SC04DRG069	미신고		사천읍	두량리	1565	신한일식당	생활용	암반	150	무	무	유	무	무	식당 수리후 사용예정.	3.87
SC04DRG070	미신고		사천읍	두량리	1564-1		생활용	암반	80	150	무	유	유	무	채소재배용.	6.52
SC04DRG071	미신고		사천읍	두량리	986-3		농업용	암반	119	200	유	유	유	유	시공후 아직 사용하지 않음.	3.88
SC04DRG072	미신고		사천읍	두량리	1537-7		농업용	암반	80	0	무	무	무	무	지번확인불가. 근처지번 기재. 관정망속에 묻혀 확인불가. 도로공사로 폐공예정.	0.00
SC04DRG073	미신고		사천읍	두량리	912-5		생활용	충적	75	무	무	유	무	무	모터분리 상태.겨울에만 사용.	3.39
SC04DRG074	미신고		사천읍	두량리	443-3		농업용	충적	10	800	무	무	유	무		12.76
SC04DRG075	미신고		사천읍	두량리	175		생활용	암반	80	0	무	무	유	무	케이싱 확인불가. 한우14두 사육.	6.52
SC04DRG076	미신고		사천읍	두량리	840-1		농업용	암반	40	50	무	무	유	무	젖소:60두 사육	5.29
SC04DRG077	미신고		사천읍	두량리	809		농업용	충적	30	0	무	무	유	무	배 재배용.	7.32
SC04DRG078	미신고		사천읍	두량리	844-1		생활용	암반	40	0	무	무	유	무	케이싱 확인불가.	3.39
SC04DRG079	미신고		사천읍	두량리	294	두량1리농업용수	농업용	충적	10	700	무	무	유	무	우물구경: 700*350	12.76
SC04DRG080	미신고		사천읍	두량리	206		농업용	암반	120	200	무	무	유	무	수박,벼 재배용.	7.32
SC04DRG081	미신고		사천읍	두량리	270		농업용	암반	100	150	무	무	무	무	수박,벼 재배용.	7.32
SC04DRG082	미신고		사천읍	두량리	204-2		농업용	암반	100	150	유	유	유	유	수박,벼 재배용.	0.00
SC04DRG083	미신고		사천읍	두량리	206		농업용	암반	65	200	무	무	유	무	수박,벼 재배용.	7.32
SC04DRG084	미신고		사천읍	두량리	397-25		농업용	충적	0	무	무	무	무	무	케이싱 확인불가. 마을주민에게 묻어본 결과 장미선씨가 다른사람에게 토지를 매입함(장미선씨 추정불가).	7.32
SC04DRG085	미신고		사천읍	두량리	411-1		생활용	암반	100	100	무	무	유	무		3.39
SC04DRG086	미신고		사천읍	두량리	1251-1		농업용	암반	50	0	무	무	무	무	케이싱 확인불가. 채소류 재배용.	2.59
SC04DRG087	미신고		사천읍	두량리	186-2		농업용	암반	80	0	무	무	유	무	보호공으로 인한 시설유무 확인불가.	12.76
SC04SJU001	신고	2200200096	사천읍	사주리	90-2		생활용	충적	32	50	무	무	유	무	케이싱 확인불가(신고자료참고.) 모터고장으로 일시 사용중단.	0.00
SC04SJU002	신고	2200000003	사천읍	사주리	42-5	사천중앙주유소	생활용	암반	150	150	유	유	유	무	신고상 42-13번지인 관정. 세차용으로 사용.	2.00
SC04SJU003	신고	2200101050	사천읍	사주리	277	꽃게장계곡가든	생활용	암반	100	150	유	무	유	유	가게영업하지 않아 일시사용중단.	4.82
SC04SJU004	신고	2200400067	사천읍	사주리	157		생활용	암반	80	150	유	유	유	유	유위측정은 있으나 현재 유정불가. 시공후 사용 하지 않음으로 추정. 주위사실 의견결과에 대해본문부터 사정 보지않음. 주소는 신고대상과 동일하며 관정번호는 불명.	0.00
SC04SJU005	신고	2190100147	사천읍	사주리	201-6	극동산업	공업용	암반	105	250	유	무	유	무	냉각수로 사용. 자동차 공기구부품 생산.	0.00
SC04SJU006	미신고		사천읍	사주리	49	사천연육교 주유소	생활용	충적	7	200	유	무	유	무	예전 공동정호였으나 현재 그위치에 케이싱만 설치후 사용중. 세차장 허드렛물로 사용.	3.66
SC04SJU007	미신고		사천읍	사주리	162-2	대림정비공업사	생활용	암반	100	150	무	무	유	무	세차용으로 사용.	3.87
SC04SJU008	미신고		사천읍	사주리	156-14	삼성오일뱅크	생활용	암반	100	150	무	무	유	무	허드렛물로 이용.	3.87
SC04SJU009	미신고		사천읍	사주리	159-6	동양기계사천대리점	생활용	암반	150	무	무	무	무	무	허드렛물로 이용. 사용자 비협조로 개발년도,심도 확인불가.	3.87
SC04SJU010	미신고		사천읍	사주리	153-6	와룡꽃식물원	농업용	충적	30	0	무	무	무	무	관정 땅에 묻혀 확인불가. 분재 재배용.	7.32
SC04SNI001	원상복구	2190100146	사천읍	선인리	181-2		생활용	충적	30	0	무	무	무	무	예전 세차정에 사용 했으나 현재 원룸신축한 상태. 자연폐공된것으로 추정.	0.00
SC04SNI002	신고	2200300030	사천읍	선인리	274-2	유천취빙면	생활용	암반	100	200	유	유	유	유		1.21
SC04SNI003	신고	2200000079	사천읍	선인리	313-5	사천중앙병원	생활용	암반	70	150	무	유	유	무	신고상 131-1번지. 신고인:유재홍.	0.00
SC04SNI004	원상복구	2199900036	사천읍	선인리	313-5	사천중앙병원	생활용	암반	86	0	무	무	무	무	신고상 131-1번지. 신고인:서원우	0.00
SC04SNI005	신고	2200500019	사천읍	선인리	635-8	소용정오일뱅크	생활용	암반	60	150	유	유	유	유	세차용.	0.51
SC04SNI006	허공	2190100377	사천읍	선인리	81-1	사천고교			0						중복신고로 추정. 현재 사천고교에서 사용하는 정의리에 위치.	
SC04SNI007	신고	2200500055	사천읍	선인리	169	한우마을	생활용	암반	60	150	유	유	유	유	허드렛물로 사용.	0.02
SC04SNI008	신고	2200100684	사천읍	선인리	219	선인1리농업용수	농업용	암반	130	200	유	무	유	유	감,채소재배용.	0.00
SC04SNI009	신고	2200000039	사천읍	선인리	213	대경아파트	생활용	암반	70	150	유	유	유	유	아파트 시공시 사용하던 지하수. 현재는 전기 단선상태로 사용하지 않음.	0.00
SC04SNI010	신고	2190100136	사천읍	선인리	577	사천초등학교	생활용	암반	81	200	무	무	유	무	신고인:윤상만. 578번지로 신고된 관정.	17.42
SC04SNI011	신고	2190100385	사천읍	선인리	525-8	우정탕	생활용	암반	240	150	무	무	유	무	신고인:도계옥	3.87
SC04SNI012	허공	2190100093	사천읍	선인리	525-8	우정탕			0						SNI011번과 중복신고로 추정.	

현장조사번호	허가_신고	허가_신고 번호	읍/면/동	리	번지	지명/건물명	관정 용도	대수층	심도 (m)	구경 (mm)	유량계	출수 장치	상부보 호공	수위측 정관	비고	사용량 (m ³ /일)
SC04SNI013	신고	2200000074	사천읍	선인리	521-2	일진세탁소	생활용	암반	60	150	유	유	유	무		0.00
SC04SNI014	신고	2200300078	사천읍	선인리	639-14	강원순순두부	생활용	암반	140	150	유	유	유	유		0.18
SC04SNI015	신고	2200000073	사천읍	선인리	178-4		생활용	암반	50	150	무	무	유	유		3.87
SC04SNI016	신고	2190100137	사천읍	선인리	204-1	사천중학교	생활용	암반	113	200	무	무	유	무	246번지로 신고. 신고인: 정경수.	17.42
SC04SNI017	신고	2200100367	사천읍	선인리	430		생활용	암반	0						사천시 민방위과에서 관리.	0.00
SC04SSK001	신고	2190100381	사천읍	수석리	281-7	만복장모텔	생활용	암반	60	150	유	무	유	무	신고인:김재모. 신간계(09879.2 번호:7509)	0.80
SC04SSK002	신고	2200100588	사천읍	수석리	348-21	발렌타인모텔	생활용	충적	30	75	유	무	유	무	신고인:박재수 시설유무 확인불가. 신고대장 참고 기재. 유량계있으나 파손.	0.00
SC04SSK003	원상복구	2190100384	사천읍	수석리	279-7		생활용	충적	4	0					신고인:정철수. 현재 279-9번지는 모텔 세워짐. 신고 목록상 폐공인 관정.	0.00
SC04SSK004	원상복구	2200400029	사천읍	수석리	348-41	타워모텔	생활용	암반	60	150	무	무	무	무		0.00
SC04SSK005	신고	2190100370	사천읍	수석리	320-17	사천역사주유소	생활용	암반	100	250	유	무	유	유	신고인:이상근. 유량계수치: 658. 유량계두개임(SK주유소, 역사주유소)	0.24
SC04SSK006	신고	2190100144	사천읍	수석리	277	사천호텔	생활용	암반	130	250	무	무	유	무	신고인:문한영.토출관 확인불가.	3.87
SC04SSK007	신고	2190100145	사천읍	수석리	277	사천호텔	생활용	암반	50	250	무	무	유	무	일시 사용중단. 토출관 확인불가.	0.00
SC04SSK008	원상복구	2190100133	사천읍	수석리	277		생활용	암반	50	30	무	무	무	무		0.00
SC04SSK009	신고	2200000028	사천읍	수석리	345-8	사천냉면	생활용	암반	100	200	유	유	유	무		0.89
SC04SSK010	신고	2190100382	사천읍	수석리	152	명신대학교 교육관	생활용	암반	105	200	무	유	유	무		17.42
SC04SSK011	신고	2190100373	사천읍	수석리	195-1	재건냉면	생활용	암반	200	150	무	무	유	무	콘크리트로 관정을 봉인하여 관정 내부확인 불가. 신고자료참고로 기재.	3.87
SC04SSK012	신고	2200500002	사천읍	수석리	8		생활용	암반	80	150	유	유	유	무	신고인:강옥자	0.00
SC04SSK013	신고	2190100374	사천읍	수석리	238-7	사천주유소	생활용	암반	100	150	유	무	유	무		3.10
SC04SSK014	신고	2190100134	사천읍	수석리	260-2	위생탕	생활용	암반	80	150	무	무	유	무		3.87
SC04SSK015	신고	2200000060	사천읍	수석리	370-1		생활용	암반	140	200	무	무	무	무	군부대 시설로 출입불가. 신고자료 참고로 시설기재.	8.45
SC04SSK016	신고	2200000061	사천읍	수석리	370-1		생활용	암반	150	200	무	무	무	무	군부대 시설로 출입불가. 신고자료 참고로 시설기재.	8.45
SC04SSK017	신고	2200000062	사천읍	수석리	370-1		생활용	암반	150	200	무	무	무	무	군부대 시설로 출입불가. 신고자료 참고로 시설기재.	8.45
SC04SSK018	신고	2200000069	사천읍	수석리	370-1		생활용	암반	90	150	무	무	무	무	군부대 시설로 출입불가. 신고자료 참고로 시설기재.	8.45
SC04SSK019	신고	2200200087	사천읍	수석리	315-1		생활용	충적	4	0	무	무	무	무		3.39
SC04SSK020	신고	2200100359	사천읍	수석리	311-3	수석리 논작용	농업용	암반	122	250	무	무	유	무	논작용 공공관정.파.무재배용.	2.59
SC04SSK021	비협조	2190100376	사천읍	수석리	191-1				0						신고인:박정일. 신고상 191-1번지로 신고된 관정이나 지번존재하지 않음.	
SC04SSK022	비협조	2200200047	사천읍	수석리	340-1				0						신고인:문한영. 신고상 340-10번지로 신고된 관정이나 실제 존재하지 않은 지번임.	
SC04SSK023	미신고		사천읍	수석리	348-41	타워모텔	생활용	암반	60	150	유	유	유	유		2.59
SC04SSK024	미신고		사천읍	수석리	195-1	재건냉면	생활용	암반	150	150	무	무	무	무	연못에 물주는 용도의 관정으로 일시사용중단인 관정.	0.00
SC04YGD001	신고	2200100169	사천읍	웅당리	225-98	웅당마을간이상수도	생활용	암반	70	200	유	유	유	유		35.27
SC04YGD002	신고	2200200192	사천읍	웅당리	37-2		농업용	충적	4	850	무	무	무	무	벼 재배용. 830*850	12.76
SC04YGD003	신고	2200200195	사천읍	웅당리	28-1		농업용	충적	3	500	무	무	무	무	벼 재배용.	7.32
SC04YGD004	신고	2200200256	사천읍	웅당리	7		농업용	충적	3.5	###	무	무	무	무	벼 재배용.	12.76
SC04YGD005	비협조	2190100380	사천읍	웅당리					0						신고대장에 지번나오지 않음.	
SC04YGD006	신고	2190100368	사천읍	웅당리	55	한국항공우주산업	생활용	암반	100	200	유	유	유	유	여름가뭄시 조경관리에만사용.	0.00
SC04YGD007	미신고		사천읍	웅당리	248-2		생활용	충적	1.4	740	무	무	무	무		3.39
SC04YGD008	미신고		사천읍	웅당리	3-2		생활용	충적	6	500	무	무	무	무	비협조로 인하여 근경 사진없음.	3.39
SC04YGD009	미신고		사천읍	웅당리	326-3	웅당2리 농업용수	농업용	암반	148	200	유	유	유	유	수량부족으로 농사하는데 어려움이 많음.	0.00
SC04JGJ001	신고	2200000098	사천읍	장전리	249		농업용	암반	130	150	유	유	유	유	배 재배용.	0.00
SC04JGJ002	신고	2200100273	사천읍	장전리	247		농업용	암반	80	150	유	유	유	무	감 재배용.	0.00
SC04JGJ003	신고	2200200340	사천읍	장전리	322		농업용	암반	90	150	무	무	무	무	채소류 재배용.	2.59
SC04JGJ004	신고	2200200324	사천읍	장전리	320		생활용	충적	40	50	무	무	무	무	소 7마리	6.52
SC04JGJ005	신고	2200100650	사천읍	장전리	64		농업용	암반	90	150	유	무	유	무	소 5마리 사육.	0.00
SC04JGJ006	신고	2200100618	사천읍	장전리	37		생활용	암반	90	150	유	유	유	유	젖소 20마리 사육.	0.00
SC04JGJ007	신고	2200100683	사천읍	장전리	50	장전농업용수	농업용	암반	148	200	무	무	유	무	시설 상태 확인 어려움.	12.76

현장조사번호	허가_신고	허가_신고 번호	읍/면/동	리	번지	지명/건물명	관정 용도	대수층	심도 (m)	구경 (mm)	유량계	출수 장치	상부보 호공	수위측 정관	비고	사용량 (m ³ /일)
SC04JGJ008	신고	2200100032	사천읍	장전리	695		농업용	암반	90	150	유	유	유	무	돼지 2000마리 사육. 출입2마력과 동시 사용.	1.19
SC04JGJ009	신고	2200100551	사천읍	장전리	496-5		농업용	암반	80	150	유	유	유	무	배 재배용.	0.03
SC04JGJ010	신고	2200000142	사천읍	장전리	827-1		농업용	암반	70	150	무	무	유	유	감 재배용.	7.32
SC04JGJ011	신고	2199800018	사천읍	장전리	818-5		생활용	암반	140	150	무	무	유	무	감, 사슴 50마리 사육.	6.52
SC04JGJ012	신고	2200200055	사천읍	장전리	47	장전농업용수	생활용	암반	70	150	유	유	유	무		0.89
SC04JGJ013	허공	2199800020	사천읍	장전리	16				0						번지내 관정없음.	
SC04JGJ014	신고	2200101068	사천읍	장전리	25		생활용	암반	100	150	유	무	유	유	예전 고속도로 공사현장 사무실이었으나 현재는 철수. 신고인(취해장개발이나 현재 땅 소유자는 알수없음.	0.00
SC04JGJ015	신고	2200100679	사천읍	장전리	142	장전농업용수	농업용	암반	148	200	유	유	유	유	벼 재배용	0.00
SC04JGJ016	원상복구	2200000005	사천읍	장전리	137-2		생활용	암반	100	0	무	무	무	무	폐공위치 알수없음. 신고대상상 신고자는 건설현장 소장(합기현)	0.00
SC04JGJ017	신고	2200000008	사천읍	장전리	137-2	제에스이	생활용	암반	100	200	무	무	무	무	시설유무 확인불가, 신고자료 참고로 기재. 한국도시가스와 같이 사용함.	3.87
SC04JGJ018	신고	2200100680	사천읍	장전리	807-3	장전2리논작용	농업용	암반	103	200	무	무	유	무	신고상 759번지로 신고. 벼 재배용.	12.76
SC04JGJ019	신고	2190100138	사천읍	장전리	539	장전2리간이상수도	생활용	암반	120	200	유	유	유	유	신고상 552번지인 관정.	0.00
SC04JGJ020	신고	2200100550	사천읍	장전리	387		농업용	암반	60	150	유	유	유	무	감 재배용.	0.42
SC04JGJ021	신고	2200000137	사천읍	장전리	461		농업용	암반	80	150	유	유	유	무	감 재배용.	0.00
SC04JGJ022	허공	2200100126	사천읍	장전리	672				0						번지내 관정없음.	
SC04JGJ023	신고	2190100383	사천읍	장전리	685	장전마을 간이상수도	생활용	암반	110	150	유	유	유	유	신고상 80번지.	
SC04JGJ024	미신고		사천읍	장전리	57		생활용	총적	15	0	무	무	유	무	농생활용으로 개발했으나 새 관정 개발후 일시사용중단. 비상시 사용예정.	0.00
SC04JGJ025	미신고		사천읍	장전리	818-7		생활용	암반	100	150	무	무	무	무	젓소 50두 사육.	6.52
SC04JGJ026	미신고		사천읍	장전리	215		생활용	총적	2.8	###	무	무	무	무	마을 공동정호였으나 간이상수도 개발로 영구사용중단.	0.00
SC04JGJ027	미신고		사천읍	장전리	153-2		농업용	암반	75	150	유	무	유	무	간이상수도용으로 개발했으나 현재 개인이 사용. 채소류 재배용.	0.49
SC04JGJ028	미신고		사천읍	장전리	10		생활용	암반	120	150	무	유	유	무	시에서 개발했으나 현재 개인이 인수하여 사용함. 감, 배, 복숭아 재배용.	6.52
SC04JGJ029	미신고		사천읍	장전리	10-3		농업용	암반	110	150	무	유	유	무	시에서 개발했으나 현재 개인이 인수하여 사용함. 감, 배, 복숭아 재배용.	7.32
SC04JGJ030	미신고		사천읍	장전리	76-7		생활용	암반	150	200	무	무	무	무	젓소 50두 사육.	6.52
SC04JGJ031	미신고		사천읍	장전리	450		농업용	총적	75	무	무	무	무	무	약초 재배용.	7.32
SC04JGU001	원상복구	2190100150	사천읍	정의리	62	사천고등학교	생활용	총적	30	0	무	무	무	무	원상복구	0.00
SC04JGU002	신고	2200300050	사천읍	정의리	28-10	가현사우나	생활용	암반	100	200	유	무	유	무	신고상 28-4번지로 신고. 직수 받는곳 없어 수집시료채취불가.	0.00
SC04JGU003	신고	2190100130	사천읍	정의리	42-1	광명부분정비	생활용	암반	50	50	무	무	유	무	케이싱 확인불가(신고자료참고). 개인비용 들지 않을경우 폐공동의.	0.00
SC04JGU004	신고	2190100131	사천읍	정의리	412-5	조양탕	생활용	암반	50	150	무	무	유	무	직수 받는곳 없어서 수집시료채취불가.	3.87
SC04JGU005	신고	2190100132	사천읍	정의리	195-7	철성탕	생활용	암반	80	200	무	무	유	무	신고상 401번지로 신고. 시상수도와 같이 사용.	3.87
SC04JGU006	신고	2200200457	사천읍	평화리	580-2	산성공원	생활용	암반	100	150	무	무	유	무	신고상 정의리 산580-2번지이나 실제 평화리 산 580-2번지에 위치. 개발년도,심도,케이싱 확인불가(신고자료참고.)	0.00
SC04JGU007	허공	2199900007	사천읍	정의리	393-8				0						신고는 되어 있으나 관정 확인불가. 신고번지 확인 결과 시장터.	
SC04JGU008	미신고		사천읍	정의리	62	사천고등학교	생활용	암반	70	150	유	무	유	무	청소용, 화장실용으로 사용.	22.97
SC04JGU009	미신고		사천읍	정의리	195-7	철성탕	생활용	암반	80	200	무	유	유	무	JGU005번 관정과 동시사용.	3.87
SC04PGH001	신고	2200100025	사천읍	평화리	188-1	사천여자정보고교	생활용	총적	30	100	무	유	유	무	케이싱 확인불가(신고자료 참고로 기재.) 화장실물로만 사용.	17.42
SC04PGH002	신고	2190100149	사천읍	평화리	185-9	삼성카부분정비	생활용	총적	20	50	무	무	유	무	케이싱 확인불가(신고자료 참고로 기재.)	0.00
SC04PGH003	신고	2200100423	사천읍	평화리	180-5	합동카부분정비	생활용	암반	50	150	유	무	유	유	신고상 180-7번지로 신고.	0.43
SC04PGH004	신고	2190100148	사천읍	평화리	181-1	양지사우나	생활용	암반	120	150	유	유	유	유	신고인:서정애.	3.14
SC04PGH005	원상복구	2200200129	사천읍	평화리	66		생활용	총적	20	0	무	무	무	무		0.00
SC04PGH006	신고	2200000022	사천읍	평화리	144	뉴골드타운	생활용	암반	80	200	유	유	유	무	신고인:조규석	0.00
SC04PGH007	신고	2190100379	사천읍	평화리	11-41	현대탕	생활용	암반	80	150	유	유	유	무	수위 측정가능하나 현장비로 측정불가(20M이상.)	2.38
SC03GCN001	신고	2200101013	사남면	가천리	163	가천1논작용	농업용	암반	100	250	유	유	유	유	사용중 수위측정으로 30M이상.	28.08
SC03GCN002	신고	2200100696	사남면	가천리	230	가천논작용	농업용	암반	110	250	유	무	유	무		28.54
SC03GCN003	신고	2200200028	사남면	가천리	6	용소식당	생활용	총적	30	75	유	유	유	무		2.50
SC03GCN004	비협조	2190100244	사남면	가천리					0						신고자료상 지번 나오지 않아 관정확인불가. 신고인:사천시장.	
SC03GCN005	비협조	2200100361	사남면	가천리	49				0						신고상 49번지이나 지번나오지 않고 신고인인 박경구씨에 대해서도 불명.	

현장조사번호	허가_신고	허가_신고 번호	읍/면/동	리	번지	지명/건물명	관정 용도	대수층	심도 (m)	구경 (mm)	유량계	출수 장치	상부보 호공	수위측 정관	비고	사용량 (m³/일)
SC03GCN006	허가	1200200001	사남면	가천리	386-2	가천2밭작용	농업용	암반	120	250	유	유	유	유	전기 문제로 일시사용중단. 감나무, 고추재배용.	0.00
SC03GCN007	미신고		사남면	가천리	246-2	가천간이상수도	생활용	암반	150	250	유	유	유	유	현재 자연수를 음용수로 사용하여 일시사용중단. 비상시 사용.	0.00
SC03GCN008	미신고		사남면	가천리	6	용소식당	생활용	충적	5	0	무	무	유	무	케이싱 확인불가. 화장실용으로만 사용.	3.87
SC03GCN009	미신고		사남면	가천리	44-13	구룡마을 논작용	농업용	암반	80	250	유	유	유	유		79.52
SC03GCN010	미신고		사남면	가천리	70		생활용	충적	5	520	무	무	무	무		0.00
SC03GCN011	미신고		사남면	가천리	166		생활용	충적	4	600	무	무	무	무		0.00
SC03GCN012	미신고		사남면	가천리	305-2		생활용	충적	4	560	무	무	무	무		0.00
SC03GCN013	미신고		사남면	가천리	167		생활용	충적	4	630	무	무	무	무		0.00
SC03GCN014	미신고		사남면	가천리	164-1		농업용	충적	30	100	무	무	유	무	한우15마리.	5.29
SC03GCN015	미신고		사남면	가천리	233		생활용	충적	5	580	무	무	무	무		0.00
SC03GYG001	신고	2200100692	사남면	계양리	34-5	계양논작용	농업용	암반	106	200	무	무	무	무	장옥열에 케이싱 위치함.	12.76
SC03GYG002	신고	2200100693	사남면	계양리	41-23	계양1논작용	농업용	암반	98	250	무	무	유	무		12.76
SC03GYG003	신고	2200000021	사남면	계양리	296-1	(구)계양간이상수도	생활용	암반	100	150	유	유	유	무	간이상수도 목적으로 개발 했으나 수질악화로 사용중단.	0.04
SC03GYG004	신고	2200200147	사남면	계양리	348	형호물산	공업용	암반	80	200	유	유	유	무	사료제조.	19.55
SC03GYG005	신고	2200200038	사남면	계양리	425	리치호텔	생활용	암반	80	150	유	무	유	무		4.91
SC03GYG006	신고	2200300052	사남면	계양리	77-1	남용산업개발(주)	생활용	암반	120	250	유	무	유	유	수위측정 불응.	0.00
SC03GYG007	신고	2190100265	사남면	계양리	402	성원산업	생활용	암반	50	200	유	유	유	무	고기 세척용.	0.00
SC03GYG008	신고	2200300081	사남면	계양리	399	뉴코리아리조트	생활용	암반	60	200	유	무	유	유	신고인:엄경옥. 예전 리조트에 사용했으나 현재 영업하지 않음.	1.03
SC03GYG009	허공	2200400028	사남면	계양리	452-2				0						번지내 관정없음. 신고인:엄경옥.	
SC03GYG010	비협조	2199900010	사남면	계양리	72-3				0						신고지번 나오지 않음. 신고인:사천시장.	
SC03GYG011	허가	1199900006	사남면	계양리	106	진분계마을간이상수도	생활용	암반	150	250	유	유	유	유	자연수와 병행사용.	7.42
SC03GYG012	미신고		사남면	계양리	296-1	계양마을간이상수도	생활용	암반	100	200	무	무	유	무	자연수와 병행사용.	
SC03GYG013	미신고		사남면	계양리	383-5	숲속가든	생활용	암반	85	200	무	무	유	무	국가 지원으로 개발한관정.	3.87
SC03BGJ001	신고	2200200205	사남면	방지리	325		생활용	암반	40	200	무	무	유	무	신고인:채경근. 감 재배용.	6.52
SC03BGJ002	허공	2200200399	사남면	방지리	345-1				0						CJN005번과 중복신고.	
SC03BGJ003	신고	2200300016	사남면	방지리	602	스카니아코리아	공업용	암반	80	150	유	유	유	유	신고상 지번없음(상호만 있음). 현재 비상수도 이용으로 일시사용중단.	0.00
SC03BGJ004	신고	2200400053	사남면	방지리	131-35		농업용	암반	60	150	유	유	무	무	신고상 35-3번지. 사용자 청취상 지하수가 바닷물이라고 함. 장어 양식용.	0.61
SC03SCN001	신고	2199900022	사남면	사촌리	98	송암마을2간이상수도	생활용	암반	100	150	무	무	유	무	보호공으로 인한 내부 시설확인불가. 신고목록 참고. SCN022번 관정의 비상용으로 사용중.	
SC03SCN002	신고	2200100043	사남면	사촌리	877	송암버섯	농업용	암반	100	150	유	유	유	무	버섯종균 재배용.	7.32
SC03SCN003	신고	2200200012	사남면	사촌리	550-1		생활용	암반	60	150	무	무	유	무	감 재배용.	6.52
SC03SCN004	신고	2200100154	사남면	사촌리	474-22	사촌마을간이상수도	생활용	암반	40	150	유	유	유	유		0.00
SC03SCN005	신고	2200100363	사남면	사촌리	383	사촌논작용	농업용	암반	120	250	유	유	유	유	사용중 수위측정.	9.70
SC03SCN006	신고	2200300054	사남면	사촌리	307	만성느타리버섯	농업용	암반	120	150	유	유	유	무	느타리버섯 재배용. 사용중 수위측정.	174.04
SC03SCN007	신고	2190100260	사남면	사촌리	888		농업용	충적	30	150	무	무	유	무	관정확인불가. 전화청취로 기재. 일시사용중단.	0.00
SC03SCN008	신고	2190100259	사남면	사촌리	889		농업용	암반	100	200	무	무	무	무	양어장을 하다가 부도가 나서 현재 일시사용중단.	0.00
SC03SCN009	신고	2190100261	사남면	사촌리	888		농업용	암반	40	150	무	무	무	무	양어장을 하다가 부도가 나서 현재 관리를 안하여 물이 너무 많이 자라서 관정 찾을수 없음. 관정존재는 한다고 함.	0.00
SC03SCN010	신고	2200100354	사남면	사촌리	262-1	대산논작용	농업용	암반	70	200	유	유	유	무	사용중 수위측정. 신고상 158-8번지.	0.03
SC03SCN011	신고	2200100698	사남면	사촌리	247-4	대산논작용	농업용	암반	102	200	유	유	유	무	신고상 245번지.	0.02
SC03SCN012	신고	2200200443	사남면	사촌리	299	대산논작용	농업용	암반	90	250	유	유	유	유		0.00
SC03SCN013	신고	2200000042	사남면	사촌리	137	대산간이상수도	생활용	암반	90	200	유	유	유	무		13.40
SC03SCN014	신고	2200100697	사남면	사촌리	81	대산논작용	농업용	암반	102	200	유	유	유	무	사용중 수위로 30M이상.	14.74
SC03SCN015	비협조	2190100262	사남면	사촌리	1316-3				0						신고상 1316-3번지이나 지번존재하지 않음. 신고인:채경근	
SC03SCN016	허공	2190100245	사남면	사촌리	251				0						신고된지번은 도로이며 설문결과 관정없음.	
SC03SCN017	비협조	2200100699	사남면	사촌리	490				0						신고상 490번지이나 존재하지 않는 지번임.	
SC03SCN018	비협조	2200100702	사남면	사촌리	519				0						신고상 519번지이나 존재하지 않는 지번임.	

현장조사번호	허가_신고	허가_신고 번호	읍/면/동	리	번지	지명/건물명	관정 용도	대수층	심도 (m)	구경 (mm)	유량계	출수 장치	상부보 호공	수위측 정관	비고	사용량 (m ³ /일)
SC03SCN019	신고	2200100405	사남면	사촌리	100		농업용	충적	30	150	유	유	유	유	유량계 2개, 2번째 유량계 수치:00781, 신고인인 김홍석씨 사망으로 부인인 남영미씨가 농사짓고 계심, 고추재배용	1.77
SC03SCN020	신고	2200200207	사남면	사촌리	546-1		생활용	암반	97	150	무	유	유	무	한우 4두 사육.	6.52
SC03SCN021	신고	1199800001	사남면	사촌리	377	(구)사촌마을간이상수도	생활용	암반	100	200	무	무	유	무	간이상수도로 개발했으나 수질악화로 영구사용중단, 폐공희망.	0.00
SC03SCN022	미신고		사남면	사촌리	829-78	송암마을1간이상수도	생활용	암반	70	200	무	무	유	무		
SC03SCN023	기타		사남면	사촌리	506-3	(구)사촌논작용	농업용	암반	70	0	무	무	무	무	예전 사촌 논작용이었으나 농로가 생기면서 임의폐공됨.	0.00
SC03SCN024	미신고		사남면	사촌리	467-3		생활용	충적	1.5	600	무	무	무	무	집주인인 최을용씨 부산거주.	0.00
SC03SCN025	미신고		사남면	사촌리	443		생활용	충적	7	560	무	무	무	무	우물구경:560*565.	3.39
SC03SCN026	미신고		사남면	사촌리	446		생활용	충적	6	630	무	무	무	무	집주인인 최진배씨 수원거주.	0.00
SC03SCN027	미신고		사남면	사촌리	450		생활용	충적	6	0	무	무	무	무	우물구경 확인불가.	3.39
SC03SCN028	미신고		사남면	사촌리	451-1		생활용	충적	0.6	470	무	무	무	무		3.39
SC03SCN029	미신고		사남면	사촌리	467-1		생활용	충적	0.5	460	무	무	무	무		3.39
SC03SCN030	미신고		사남면	사촌리	467-7		생활용	충적	0.6	460	무	무	무	무		3.39
SC03SCN031	미신고		사남면	사촌리	470		생활용	충적	4	615	무	무	무	무	우물구경 600*615	3.39
SC03SCN032	미신고		사남면	사촌리	471		생활용	충적	1.5	770	무	무	무	무	마을 공동 정호이며 가끔 허드렛물로 사용중.	3.39
SC03SCN033	미신고		사남면	사촌리	242		생활용	충적	4	650	무	무	무	무		0.00
SC03SCN034	미신고		사남면	사촌리	242		생활용	암반	100	200	무	무	유	무	젖소 100두사육.	6.52
SC03SCN035	미신고		사남면	사촌리	225		생활용	충적	5	820	무	무	무	무	마을공동정호. 우물구경:820*820.	0.00
SC03SCN036	미신고		사남면	사촌리	568-1		생활용	충적	6	600	무	무	무	무		0.00
SC03SCN037	미신고		사남면	사촌리	331-3	대산논작용	농업용	암반	128	200	유	유	유	유	간이상수도로 개발했으나 수질악화로 논작용으로 전환 사용중. 유량계 2개임, 2번째 유량계 수치:001950	0.00
SC03SCN038	미신고		사남면	사촌리	107-2		농업용	충적	30	100	무	무	유	무		12.76
SC03SCN039	미신고		사남면	사촌리	264-3		생활용	암반	80	150	무	무	유	무	젖소 200두사육.	6.52
SC03SCN040	미신고		사남면	사촌리	513-3		생활용	암반	100	200	무	무	유	무	젖소 80두 사육.	6.52
SC03UCN001	신고	2200100695	사남면	우천리	882	(구)우천마을간이상수도	생활용	암반	100	150	무	무	유	무	폐공희망. 신고상 농업용인관정.	0.00
SC03UCN002	신고	2200100156	사남면	우천리	943-2	(구)우천마을간이상수도	생활용	암반	100	200	무	무	유	무	신고상 941번지, 논작용으로 개발했으나 마을 수방부족으로 간이상수도로 대체 사용하다가 현재 일시사용중임. 유량계 있으나 분리 상태.	0.00
SC03UCN003	신고	2200100694	사남면	우천리	357-2	(구)능화마을간이상수도	농업용	암반	100	250	유	유	유	유	옛 능화마을 간이상수도 이나 현재 논작용 전환 사용중.	0.01
SC03UCN004	원상복구	2200100705	사남면	우천리	76				0	0	무	무	무	무	신고상 76-4번지, 신고인:사천시장. 개발당시 수방부족으로 폐공함.	0.00
SC03UCN005	비협조	2190100211	사남면	우천리					0	0	무	무	무	무	신고상 지번이 나오지 않아 관정확인불가. 신고인:사천시장.	0.00
SC03UCN006	허가	1199800003	사남면	우천리	1477	연천마을 논작용	농업용	암반	80	250	유	유	유	유	신고상 1471번지.	0.00
SC03UCN007	허가	1200000001	사남면	우천리	806	우천마을간이상수도	생활용	암반	100	250	유	무	유	무		
SC03UCN008	허가	1200100003	사남면	우천리	285-1	능화마을간이상수도	생활용	암반	96	200	유	무	유	무		59.60
SC03UCN009	미신고		사남면	우천리	941		생활용	충적	5	760	무	무	무	무	허드렛물로 이용.	3.39
SC03UCN010	미신고		사남면	우천리	943		생활용	충적	5	470	무	무	무	무		0.00
SC03UCN011	미신고		사남면	우천리	940		생활용	충적	4	610	무	무	무	무	허드렛물로 이용.	3.39
SC03UCN012	미신고		사남면	우천리	939		생활용	충적	4	600	무	무	무	무	세를 놓기 위해 비워둔 상태.	0.00
SC03UCN013	미신고		사남면	우천리	936-1		생활용	충적	4	590	무	무	무	무		0.00
SC03UCN014	미신고		사남면	우천리	935		생활용	충적	4	530	무	무	무	무		0.00
SC03UCN015	미신고		사남면	우천리	918		생활용	충적	2	600	무	무	무	무		0.00
SC03UCN016	미신고		사남면	우천리	912		생활용	충적	3	660	무	무	무	무		0.00
SC03UCN017	미신고		사남면	우천리	910		생활용	충적	3	700	무	무	무	무		0.00
SC03UCN018	미신고		사남면	우천리	896		생활용	충적	3	740	무	무	무	무		0.00
SC03UCN019	미신고		사남면	우천리	897		생활용	충적	4	740	무	무	무	무		0.00
SC03UCN020	미신고		사남면	우천리	808	우천논작용	농업용	암반	100	200	유	무	유	유		0.00
SC03UCN021	미신고		사남면	우천리	1143		생활용	충적	4	760	무	무	무	무		0.00
SC03UCN022	미신고		사남면	우천리	297-2		생활용	충적	3.5	750	무	무	무	무	마을 공동 정호였으나 상수도 사용으로 사용중단.	0.00
SC03UCN023	미신고		사남면	우천리	258-2		생활용	충적	4	500	무	무	무	무		0.00

현장조사번호	허가_신고 번호	허가_신고 번호	읍/면/동	리	번지	지명/건물명	관정 용도	대수층	심도 (m)	구경 (mm)	유량계	출수 장치	상부보 호공	수위측 정관	비고	사용량 (m ³ /일)
SC03UCN024	미신고		사남면	우천리	262-2		생활용	충적	4.5	620	무	무	무	무		0.00
SC03UCN025	미신고		사남면	우천리	268		생활용	충적	4.5	400	무	무	무	무		0.00
SC03UCN026	미신고		사남면	우천리	239		생활용	충적	5	630	무	무	무	무		0.00
SC03UCN027	미신고		사남면	우천리	238		생활용	충적	5	570	무	무	무	무	빈집우물로서 사용자,소유자 불명.	0.00
SC03UCN028	미신고		사남면	우천리	242		생활용	충적	5	410	무	무	무	무		0.00
SC03UCN029	미신고		사남면	우천리	200-1		생활용	충적	4	280	무	무	무	무		0.00
SC03UCN030	미신고		사남면	우천리	201		생활용	충적	4	420	무	무	무	무		0.00
SC03UCN031	미신고		사남면	우천리	204		생활용	충적	5	590	무	무	무	무	빈집우물로서 사용자,소유자 불명.	0.00
SC03UCN032	미신고		사남면	우천리	205-1		생활용	충적	4	690	무	무	무	무	빈집우물로서 사용자,소유자 불명.	0.00
SC03UCN033	미신고		사남면	우천리	208		농업용	충적	5	600	무	무	무	무		0.00
SC03UCN034	미신고		사남면	우천리	209		생활용	충적	5	610	무	무	무	무	가끔 허드렛물로 사용.	0.00
SC03UCN035	미신고		사남면	우천리	605		생활용	암반	50	150	무	무	유	무	돼지 1000두 사육. 토출관확인불가.	6.52
SC03UCN036	미신고		사남면	우천리	462		생활용	충적	5	740	무	무	무	무	우물구경:740*560	0.00
SC03UCN037	미신고		사남면	우천리	500		생활용	충적	6	460	무	무	무	무		0.00
SC03UCN038	미신고		사남면	우천리	502		생활용	충적	5.5	480	무	무	무	무		0.00
SC03UCN039	미신고		사남면	우천리	505		생활용	충적	5	540	무	무	무	무	집주인 가끔 왕래함.	0.00
SC03UCN040	미신고		사남면	우천리	503		생활용	충적	5	520	무	무	무	무		0.00
SC03UCN041	미신고		사남면	우천리	721		생활용	충적	5	490	무	무	무	무	우물 구경:490*490	0.00
SC03UCN042	미신고		사남면	우천리	730		생활용	충적	5	530	무	무	무	무		0.00
SC03UCN043	미신고		사남면	우천리	736		생활용	충적	5	590	무	무	무	무		0.00
SC03UCN044	미신고		사남면	우천리	498-1		생활용	충적	6	630	무	무	무	무		0.00
SC03UCN045	미신고		사남면	우천리	764	연천논작용	농업용	암반	120	250	유	유	유	유		0.00
SC03UCN046	미신고		사남면	우천리	686	연천간이상수도	생활용	암반	80	0	무	무	유	무	케이싱 확인불가.	0.00
SC03UCN047	미신고		사남면	우천리	688		생활용	충적	5	550	무	무	무	무		0.00
SC03WLS001	신고	2200000054	사남면	월성리	428	(주)한국THT	공업용	암반	40	200	유	유	유	무		0.00
SC03WLS002	신고	2190100233	사남면	월성리	427-1	(주)영진 철	공업용	암반	100	150	유	유	유	무	상수도 단수시에만 사용.제조업	0.94
SC03WLS003	신고	2190100257	사남면	월성리	421	서강유업(주)	공업용	암반	200	200	유	유	유	무	허드렛물과 청소용으로 사용. 분말 제조.	133.22
SC03WLS004	신고	2190100258	사남면	월성리	421	서강유업(주)	공업용	암반	200	150	유	유	유	무	WLS003관정 고장시 사용예정. 분말제조	0.00
SC03WLS005	신고	2190100234	사남면	월성리	15-1	월성주유소	생활용	암반	100	200	무	무	유	무	신고인:서영태. 허드렛물로 사용.	3.87
SC03WLS006	신고	2200200455	사남면	월성리	415	명천공업	공업용	암반	60	200	유	유	유	유	상수도와 병행사용. 수위측정관 막혀 측정불가. 제조업.	4.45
SC03WLS007	신고	2190100242	사남면	월성리	420	대성철강(주)	공업용	암반	200	200	유	무	유	무	신고인:장호윤. 현재 소유주 바뀐상태로 관정유무조차 모르는 상태였음.	0.00
SC03WLS008	신고	2190100232	사남면	월성리	420	대성철강(주)	공업용	암반	250	0	무	무	무	무	신고인:강춘상. 폐공 처리법에 관측정 재활용으로 나눔.	0.00
SC03WLS009	허공	2190100264	사남면	월성리	420				0						WSL007관정과 중복신고로 추정.	0.00
SC03WLS010	원상복구	2200300079	사남면	월성리	450-1		생활용	암반	130	0	무	무	무	무	신고인:권성호. 아파트건축 시 개발하였다가 원상복구시키관정.	0.00
SC03WLS011	신고	2200300040	사남면	월성리	451-2	경남국제외국인학교	생활용	암반	150	150	유	유	유	유	상수도과 병행사용.	3.78
SC03WLS012	원상복구	2200400040	사남면	월성리	541	(주)대우건설	생활용	암반	100	0	무	무	무	무	아파트 건축시 개발한관정으로 건축완료후 원상복구시킴.	0.00
SC03WLS013	신고	2200100704	사남면	월성리	512-12	곡성마을논작용	농업용	암반	140	200	유	무	유	유	신고상 산 28-1번지로 신고. 아파트 설립예정으로 폐공 될수도 있음. 전기 계량기 없음. 사용예정불투명으로 일시사용중임.	0.00
SC03WLS014	신고	2200000038	사남면	월성리	46-2	써니월드모텔	생활용	암반	70	150	무	무	무	무	신고인 박용순씨이나 소유주 바뀐상태.	3.87
SC03WLS015	신고	2200100691	사남면	월성리	98-5	월성본동 논작용	농업용	암반	80	250	유	무	유	무		13.94
SC03WLS016	비협조	2190100243	사남면	월성리	20				0						신고상 산 20번지로 되어있으나 존재 하지 않는 지번. 신고인 박상국.	0.00
SC03WLS017	허공	2190100241	사남면	유천리	71	대동기어(주)			0						신고상 월성리 71번지거나 신고인이 대동기어 대표자와 동일하며 지번도 동일함. SC03YCN001관정과 중복신고로 추정.	0.00
SC03WLS018	미신고		사남면	월성리	98-5	월성본동간이상수도	생활용	암반	40	200	무	무	유	무	상수도 들어오면서 간이상수도는 허드렛물로 사용함.	0.00
SC03WLS019	미신고		사남면	월성리	168		농업용	암반	70	150	무	무	무	무	딸기 재배용.	7.32
SC03YCN001	신고	2190100240	사남면	유천리	71	(주)대동기어	공업용	암반	150	200	유	유	유	무	시상수도 단수시 사용. 제조.	0.00
SC03YCN002	신고	2200400026	사남면	유천리	72	사남오폐수처리장	공업용	암반	100	150	유	유	유	유	폐수처리 서비스.	12.76

현장조사번호	허가_신고	허가_신고 번호	읍/면/동	리	번지	지명/건물명	관정 용도	대수층	심도 (m)	구경 (mm)	유량계	출수 장치	상부보 호공	수위측 정관	비고	사용량 (m³/일)
SC03YCN003	신고	2190100270	사남면	유천리	74	남양도기	공업용	암반	100	150	무	유	유	무	현재 공장 폐업상태로 거의 사용하지 않음. 신고인: 초일임. 도자기 제조.	20.64
SC03YCN004	비협조	2190100250	사남면	유천리	422				0						신고상 50번지이나 지번 존재 하지 않고 신고인인 허영석씨는 아스트 사장님이었다고하나 아스트에도 관정 없음	
SC03YCN005	비협조	2190100272	사남면	월성리	323	JC오토코리아			0						신고상 777번지이나 지번 존재 하지 않고 신고인인 황은씨는 JC오토코리아의 대표 이시영 JC오토코리아는 황은씨의 32번지에 위치 함. 신고상 복위(관정 재확정)인정함.	
SC03YCN006	신고	2200100234	사남면	유천리	17-1	유천각	생활용	암반	100	150	무	무	유	무	신고상 17번지. 보호공 위에 적재물로 시설유무 확인불가(신고자료참고).	3.87
SC03YCN007	신고	2200100972	사남면	유천리	136		농업용	암반	40	100	무	무	유	무	신고상 136-1번지. 신고인: 박준형. 모터고장으로 일시사용중단. 깨 재배용.	2.59
SC03YCN008	신고	2200000055	사남면	유천리	157	SM택시	생활용	암반	60	150	무	유	유	무	토출관 봉인으로 확인불가(신고자료참고). 허드렛물로 사용. 담당자 휴대폰:011-99324-8426.	3.87
SC03YCN009	원상복구	2190100235	사남면	유천리	802	한국항공우주산업(주)	공업용	암반	100	0	무	무	무	무	신고인: 이대원. 신고상 321번지. 폐공처리방법에 관측정 재활용으로 나눔.	0.00
SC03YCN010	원상복구	2190100236	사남면	유천리	802	한국항공우주산업(주)	공업용	암반	150	0	무	무	무	무	신고상 321번지.	0.00
SC03YCN011	원상복구	2190100237	사남면	유천리	802	한국항공우주산업(주)	공업용	암반	150	0	무	무	무	무	신고상 321번지.	0.00
SC03YCN012	원상복구	2190100238	사남면	유천리	802	한국항공우주산업(주)	공업용	암반	90	0	무	무	무	무	신고상 321번지.	0.00
SC03YCN013	원상복구	2190100239	사남면	유천리	802	한국항공우주산업(주)	공업용	암반	90	0	무	무	무	무	신고상 321번지.	0.00
SC03YCN014	원상복구	2190100246	사남면	유천리	802	한국항공우주산업(주)	공업용	암반	200	0	무	무	무	무	신고상 321번지.	0.00
SC03YCN015	원상복구	2190100251	사남면	유천리	802	한국항공우주산업(주)	공업용	암반	100	0	무	무	무	무	신고상 321번지.	0.00
SC03YCN016	원상복구	2190100252	사남면	유천리	802	한국항공우주산업(주)	공업용	암반	80	0	무	무	무	무	신고인: 이대원. 신고상 321번지.	0.00
SC03YCN017	원상복구	2190100253	사남면	유천리	802	한국항공우주산업(주)	공업용	암반	60	0	무	무	무	무	신고인: 이대원. 신고상 321번지.	0.00
SC03YCN018	원상복구	2190100254	사남면	유천리	802	한국항공우주산업(주)	공업용	암반	100	0	무	무	무	무	신고인: 이대원. 신고상 321번지.	0.00
SC03YCN019	원상복구	2190100255	사남면	유천리	802	한국항공우주산업(주)	공업용	암반	180	0	무	무	무	무	신고인: 이대원. 신고상 321번지.	0.00
SC03JGC001	신고	2190100011	사남면	중천리	596	사천학생야영수련원	생활용	암반	80	250	유	유	유	유	예전 가천 초등학교. 화장실에만 사용.	0.00
SC03JGC002	신고	2200100155	사남면	중천리	62	(구)소산마을간이상수도	생활용	암반	60	100	무	무	유	유	예전 소산마을 간이상수도였으나 현재 사용하지 않음. 농사용 전환예정.	0.00
SC03JGC003	신고	2200100700	사남면	중천리	51	소산논작용	농업용	암반	102	200	유	무	유	무		0.00
SC03JGC004	허공	2200500021	사남면	중천리	526				0						지하수 개발하려고 신고를 하고 지하수 개발을 하지 않았음. 신고상 526-1번지.	
SC03JGC005	허가	1200400004	사남면	중천리	54-2	소산마을간이상수도	생활용	암반	120	250	유	유	유	유		9.57
SC03JGC006	허가	1199900004	사남면	중천리	520-3	중천마을간이상수도	생활용	암반	200	250	유	유	유	유	유량계 봉인으로 수치확인불가. 중천마을은 자연수를 음용수로 사용하며 비상시 이 관정을 사용함.	
SC03JGC007	미신고		사남면	중천리	518		생활용	총적	5	600	무	무	무	무	간이상수도과 병행사용.	3.39
SC03JGC008	미신고		사남면	중천리	517-1		생활용	총적	5	600	무	무	무	무	현재 빈집으로 이환근씨가 관리함.	0.00
SC03JGC009	미신고		사남면	중천리	519-1		생활용	총적	5	520	무	무	무	무	빈집으로 사용자, 소유자 불명.	0.00
SC03JGC010	미신고		사남면	중천리	520-2		생활용	총적	5	600	무	무	무	무	이환근씨 큰집 자리였으며 현재 집을 허물고 공터임.	0.00
SC03JGC011	미신고		사남면	중천리	520-2		생활용	총적	5	830	무	무	무	무	빈집우물로 이환근씨가 관리함.	0.00
SC03JGC012	미신고		사남면	중천리	528		생활용	총적	5	490	무	무	무	무	간이상수도과 병행사용.	3.39
SC03JGC013	미신고		사남면	중천리	529		생활용	총적	5	0	무	무	무	무	현재 모터고장으로 일시사용중단. 우물구경 확인불가.	0.00
SC03JGC014	미신고		사남면	중천리	526		생활용	총적	4	870	무	무	무	무		0.00
SC03JGC015	미신고		사남면	중천리	391		생활용	총적	4	740	무	무	무	무		0.00
SC03JGC016	미신고		사남면	중천리	457-1		생활용	총적	4	630	무	무	무	무		0.00
SC03JGC017	미신고		사남면	중천리	457-2		생활용	총적	4	750	무	무	무	무		0.00
SC03JGC018	미신고		사남면	중천리	462-4		생활용	총적	4	630	무	무	무	무	빈집으로 사용자, 소유자 불명.	0.00
SC03JGC019	미신고		사남면	중천리	56-5		농업용	암반	100	150	무	무	유	무	한우 30두 사육.	5.29
SC03JGC020	미신고		사남면	중천리	202-1		생활용	총적	7	600	무	무	무	무		0.00
SC03JKC001	신고	2200100128	사남면	죽천리	362-3	죽천마을간이상수도	생활용	암반	100	150	유	유	유	무		0.00
SC03JKC002	신고	2200100160	사남면	죽천리	611	용두마을간이상수도	생활용	암반	180	150	유	유	유	유	JKC081관정과 병행사용.	0.00
SC03JKC003	신고	2190100247	사남면	죽천리	694-2	(구)대경수산식품	생활용	암반	90	200	유	유	무	무	신고인: 나원우. 회사 부도를 개발년도, 심도 신고목록참고.	0.00
SC03JKC004	신고	2200300023	사남면	죽천리	373	죽천황토찜질방	생활용	암반	150	150	무	무	유	무	보호공으로 인한 시설확인불가. 신고자료참고.	3.87
SC03JKC005	원상복구	2190100268	사남면	죽천리	382	사천유치원	생활용	암반	63	0	무	무	무	무	신고인: 정낙진.	0.00
SC03JKC006	신고	2190100263	사남면	죽천리	6-2	삼성초등학교	생활용	암반	80	200	무	무	유	무	신고상 14번지. 화장실에만 사용.	17.42
SC03JKC007	신고	2200100964	사남면	죽천리	542-8		농업용	총적	10	0	무	무	무	무	케이싱 확인불가.	12.76
SC03JKC008	신고	2200100654	사남면	죽천리	288-28		농업용	총적	30	75	무	무	무	무	JKC105와 병행사용.	12.76

현장조사번호	허가_신고 번호	허가_신고 번호	읍/면/동	리	번지	지명/건물명	관정 종도	대수층	심도 (m)	구경 (mm)	유량계	출수 장치	상부보 호공	수위측 정관	비고	사용량 (m ³ /일)
SC03JKC009	신고	2200300002	사남면	죽천리	288-34	농업용	암반	45	150	유	무	유	무	신고인:하백진. 딸기재배용.	16.40	
SC03JKC010	신고	2200100959	사남면	죽천리	288	농업용	암반	30	150	무	무	무	무		12.76	
SC03JKC011	미신고		사남면	죽천리	432	생활용	충적	4	600	무	무	무	무		0.00	
SC03JKC012	미신고		사남면	죽천리	424-1	생활용	충적	4	620	무	무	무	무	적재된 물건이 많아서 수위,수질조사불가.	0.00	
SC03JKC013	미신고		사남면	죽천리	433	생활용	충적	4	600	무	무	무	무	우물구경:600*520.	0.00	
SC03JKC014	미신고		사남면	죽천리	436	생활용	충적	4	580	무	무	무	무	우물구경:580*550.	0.00	
SC03JKC015	미신고		사남면	죽천리	442-3	생활용	충적	4	620	무	무	무	무		0.00	
SC03JKC016	미신고		사남면	죽천리	442-5	생활용	충적	4	600	무	무	무	무		0.00	
SC03JKC017	미신고		사남면	죽천리	437-3	생활용	충적	4	610	무	무	무	무		0.00	
SC03JKC018	미신고		사남면	죽천리	445-1	생활용	충적	4	600	무	무	무	무		0.00	
SC03JKC019	미신고		사남면	죽천리	446-1	생활용	충적	4	490	무	무	무	무		0.00	
SC03JKC020	미신고		사남면	죽천리	369-3	생활용	충적	4	750	무	무	무	무		0.00	
SC03JKC021	미신고		사남면	죽천리	374	생활용	충적	3	720	무	무	무	무	비상시 사용한다고 모터 설치해뒀음.	0.00	
SC03JKC022	미신고		사남면	죽천리	376	생활용	충적	4	620	무	무	무	무	간이상수도 비상용으로 사용예정.	0.00	
SC03JKC023	미신고		사남면	죽천리	426-2	생활용	충적	4	600	무	무	무	무	우물구경:600*540.	0.00	
SC03JKC024	미신고		사남면	죽천리	371-6	생활용	충적	4	460	무	무	무	무	빈집 우물로 사용자,소유자불명.	0.00	
SC03JKC025	미신고		사남면	죽천리	361	생활용	충적	5	600	무	무	무	무	우물구경:600*520.	0.00	
SC03JKC026	미신고		사남면	죽천리	359	생활용	충적	4	590	무	무	무	무		0.00	
SC03JKC027	미신고		사남면	죽천리	302-1	생활용	충적	4	600	무	무	무	무		0.00	
SC03JKC028	미신고		사남면	죽천리	450-1	생활용	충적	4	600	무	무	무	무		0.00	
SC03JKC029	미신고		사남면	죽천리	444-1	생활용	충적	4	630	무	무	무	무		3.39	
SC03JKC030	미신고		사남면	죽천리	443-2	생활용	충적	4	650	무	무	무	무		0.00	
SC03JKC031	미신고		사남면	죽천리	507-1	생활용	충적	4	800	무	무	무	무	우물구경:800*760.	0.00	
SC03JKC032	미신고		사남면	죽천리	511	생활용	충적	3	700	무	무	무	무		0.00	
SC03JKC033	미신고		사남면	죽천리	508-1	생활용	충적	5	0	무	무	무	무	모터고장으로 일시사용중단. 케이싱확인불가.	0.00	
SC03JKC034	미신고		사남면	죽천리	509	생활용	충적	3	610	무	무	무	무		0.00	
SC03JKC035	미신고		사남면	죽천리	511	생활용	충적	3	440	무	무	무	무		3.39	
SC03JKC036	미신고		사남면	죽천리	512	생활용	충적	3	770	무	무	무	무	우물구경:600*770.	3.39	
SC03JKC037	미신고		사남면	죽천리	513	생활용	충적	3	650	무	무	무	무	우물구경:650*650.빈집우물로 사용자,소유자 불명.	0.00	
SC03JKC038	미신고		사남면	죽천리	515	생활용	충적	2.5	470	무	무	무	무	간이상수도와 병행사용.	3.39	
SC03JKC039	미신고		사남면	죽천리	467-1	생활용	충적	4	620	무	무	무	무	적재된 물건이 많아서 수위,수질조사불가.	0.00	
SC03JKC040	미신고		사남면	죽천리	468-3	생활용	충적	3	460	무	무	무	무		3.39	
SC03JKC041	미신고		사남면	죽천리	410	생활용	충적	3	610	무	무	무	무	사용자 이사 갔음.	0.00	
SC03JKC042	미신고		사남면	죽천리	542-4	생활용	충적	3	670	무	무	무	무		0.00	
SC03JKC043	미신고		사남면	죽천리	474	생활용	충적	3	460	무	무	무	무	벼 재배용.	6.52	
SC03JKC044	미신고		사남면	죽천리	473	생활용	충적	2.5	600	무	무	무	무	이사를 가서 가끔 왕래함.	0.00	
SC03JKC045	미신고		사남면	죽천리	430	생활용	충적	3	0	무	무	무	무	모터고장으로 일시 사용중단. 우물구경확인불가.	3.39	
SC03JKC046	미신고		사남면	죽천리	427	생활용	충적	3	610	무	무	무	무		0.00	
SC03JKC047	미신고		사남면	죽천리	334-5	농업용	충적	4	290	무	무	무	무		12.76	
SC03JKC048	미신고		사남면	죽천리	297	농업용	충적	4	610	무	무	무	무	JKC049관정과 병행사용. 배,벼재배용.	7.32	
SC03JKC049	미신고		사남면	죽천리	296	농업용	충적	4	610	무	무	무	무	JKC048관정과 병행사용. 배,벼재배용.	7.32	
SC03JKC050	미신고		사남면	죽천리	578	생활용	충적	4	730	무	무	무	무		0.00	
SC03JKC051	미신고		사남면	죽천리	577	생활용	충적	4	590	무	무	무	무		3.39	
SC03JKC052	미신고		사남면	죽천리	586	생활용	충적	4	610	무	무	무	무	우물구경:580*610.	3.39	
SC03JKC053	미신고		사남면	죽천리	583	생활용	충적	4	640	무	무	무	무		0.00	

현장조사번호	허가_신고 번호	허가_신고 번호	읍/면/동	리	번지	지명/건물명	관정 용도	대수층	심도 (m)	구경 (mm)	유량계	출수 장치	상부보 호공	수위측 정관	비고	사용량 (m ³ /일)
SC03JKC054	미신고	사남면	죽천리	581			생활용	충적	4	0	무	무	무	무	우물구경 확인불가. 간이상수도 비상용으로 사용.	0.00
SC03JKC055	미신고	사남면	죽천리	674			생활용	충적	4	620	무	무	무	무	우물구경:600*620.	0.00
SC03JKC056	미신고	사남면	죽천리	579			생활용	충적	4	630	무	무	무	무		0.00
SC03JKC057	미신고	사남면	죽천리	579-3			생활용	충적	4	550	무	무	무	무		0.00
SC03JKC058	미신고	사남면	죽천리	582			생활용	충적	4	670	무	무	무	무	우물구경:670*640.	0.00
SC03JKC059	미신고	사남면	죽천리	631			생활용	충적	4	610	무	무	무	무		3.39
SC03JKC060	미신고	사남면	죽천리	587			생활용	충적	4	630	무	무	무	무		0.00
SC03JKC061	미신고	사남면	죽천리	636			생활용	충적	4	600	무	무	무	무	우물구경:600*600.	0.00
SC03JKC062	미신고	사남면	죽천리	621			생활용	충적	4	600	무	무	무	무		0.00
SC03JKC063	미신고	사남면	죽천리	633-1			생활용	충적	4	630	무	무	무	무		3.39
SC03JKC064	미신고	사남면	죽천리	644			생활용	충적	4	760	무	무	무	무		0.00
SC03JKC065	미신고	사남면	죽천리	630			생활용	충적	4	620	무	무	무	무		3.39
SC03JKC066	미신고	사남면	죽천리	629			생활용	충적	4	610	무	무	무	무	우물구경:690*750.	3.39
SC03JKC067	미신고	사남면	죽천리	625			생활용	충적	4	750	무	무	무	무		3.39
SC03JKC068	미신고	사남면	죽천리	589			생활용	충적	4	600	무	무	무	무		3.39
SC03JKC069	미신고	사남면	죽천리	592			생활용	충적	4	0	무	무	무	무	우물구경 확인불가.	3.39
SC03JKC070	미신고	사남면	죽천리	628			생활용	충적	4	0	무	무	무	무	우물구경 확인불가.	3.39
SC03JKC071	미신고	사남면	죽천리	665			생활용	충적	4	620	무	무	무	무	우물구경:620*580.	3.39
SC03JKC072	미신고	사남면	죽천리	664			생활용	충적	4	610	무	무	무	무		0.00
SC03JKC073	미신고	사남면	죽천리	666			생활용	충적	4	760	무	무	무	무	우물구경:760*760.	3.39
SC03JKC074	미신고	사남면	죽천리	668			생활용	충적	4	600	무	무	무	무	우물구경:600*580.	0.00
SC03JKC075	미신고	사남면	죽천리	667-2			생활용	충적	4	660	무	무	무	무	우물구경:660*600.	3.39
SC03JKC076	미신고	사남면	죽천리	669			생활용	충적	4	670	무	무	무	무	우물구경:670*610. 빈집우물로 사용자,소유자 불명.	0.00
SC03JKC077	미신고	사남면	죽천리	670			생활용	충적	4	800	무	무	무	무	우물구경:800*770. 빈집우물로 사용자,소유자 불명.	0.00
SC03JKC078	미신고	사남면	죽천리	640			생활용	충적	4	740	무	무	무	무		0.00
SC03JKC079	미신고	사남면	죽천리	641			생활용	충적	4	590	무	무	무	무		0.00
SC03JKC080	미신고	사남면	죽천리	635			생활용	충적	4	630	무	무	무	무		3.39
SC03JKC081	미신고	사남면	죽천리	612		용두마을2간이상수도	생활용	압반	50	50	무	무	유	무	JKC002관정과 병행사용.	
SC03JKC082	미신고	사남면	죽천리	325-4			농업용	충적	6	50	무	무	무	무	JCK083,084관정과 병행사용.	12.76
SC03JKC083	미신고	사남면	죽천리	325-4			농업용	충적	6	50	무	무	무	무	JCK082,084관정과 병행사용.	12.76
SC03JKC084	미신고	사남면	죽천리	325-3			농업용	충적	5	400	무	무	무	무	JCK082,083관정과 병행사용.	12.76
SC03JKC085	미신고	사남면	죽천리	325			농업용	충적	5	400	무	무	무	무		12.76
SC03JKC086	미신고	사남면	죽천리	329-20			농업용	충적	4	500	무	무	무	무		12.76
SC03JKC087	미신고	사남면	죽천리	329-2			농업용	충적	4	480	무	무	무	무		12.76
SC03JKC088	미신고	사남면	죽천리	324-2			농업용	충적	4	500	무	무	무	무	089관정과 병행사용.	12.76
SC03JKC089	미신고	사남면	죽천리	324-2			농업용	충적	4	500	무	무	무	무	088관정과 병행사용.	12.76
SC03JKC090	미신고	사남면	죽천리	329-6			농업용	충적	4	500	무	무	무	무	JKC091관정과 병행사용.	12.76
SC03JKC091	미신고	사남면	죽천리	329-8			농업용	압반	30	125	무	무	무	무	JKC090관정과 병행사용.	12.76
SC03JKC092	미신고	사남면	죽천리	329-11			농업용	충적	4	600	무	무	무	무		12.76
SC03JKC093	미신고	사남면	죽천리	330-3			농업용	충적	4	400	무	무	무	무		12.76
SC03JKC094	미신고	사남면	죽천리	327-1			농업용	충적	4	400	무	무	무	무		12.76
SC03JKC095	미신고	사남면	죽천리	327-1			농업용	충적	4	400	무	무	무	무		12.76
SC03JKC096	미신고	사남면	죽천리	69			농업용	충적	4	500	무	무	무	무		12.76
SC03JKC097	미신고	사남면	죽천리	51			농업용	충적	4	500	무	무	무	무		12.76
SC03JKC098	미신고	사남면	죽천리	330-7			농업용	충적	4	500	무	무	무	무		12.76

현장조사번호	허가_신고 번호	허가_신고 번호	읍/면/동	리	번지	지명/건물명	관정 용도	대수층	심도 (m)	구경 (mm)	유량계	출수 장치	상부보 호공	수위측 정관	비고	사용량 (㎡/일)
SC03JKC099	미신고		사남면	죽천리	323-13	선심가스	생활용	충적	30	0	무	유	유	무	케이싱 확인불가.	3.87
SC03JKC100	미신고		사남면	죽천리	542-3		농업용	충적	5	500	무	무	무	무	JKC104관정과 병행사용.	12.76
SC03JKC101	미신고		사남면	죽천리	542-9		농업용	충적	10	100	무	무	무	무	JKC007관정과 병행사용.	12.76
SC03JKC102	미신고		사남면	죽천리	523-2		농업용	충적	4	550	무	무	무	무		12.76
SC03JKC103	미신고		사남면	죽천리	501-2		농업용	충적	4	600	무	무	무	무		12.76
SC03JKC104	미신고		사남면	죽천리	496-7		농업용	충적	4	400	무	무	무	무	JKC100과 병행사용.	12.76
SC03JKC105	미신고		사남면	죽천리	288-28		농업용	충적	4	500	무	무	무	무	JKC008과 병행사용.	12.76
SC03JKC106	미신고		사남면	죽천리	288-29		농업용	압반	30	100	무	무	무	무		12.76
SC03JKC107	미신고		사남면	죽천리	288-26		농업용	충적	4	500	무	무	무	무		12.76
SC03JKC108	미신고		사남면	죽천리	288-15		농업용	충적	4	500	무	무	무	무	사용자 만나지 못함.	12.76
SC03JKC109	미신고		사남면	죽천리	288-14		농업용	충적	4	500	무	무	무	무		12.76
SC03JKC110	미신고		사남면	죽천리	288-10		농업용	충적	4	500	무	무	무	무		12.76
SC03JKC111	미신고		사남면	죽천리	273-3		농업용	충적	4	500	무	무	무	무		12.76
SC03JKC112	미신고		사남면	죽천리	264		농업용	충적	6	75	무	무	무	무	JKC114관정과 병행사용. 참외,벼 재배용.	7.32
SC03JKC113	미신고		사남면	죽천리	264		농업용	충적	6	75	무	무	무	무	비상시 사용예정.참외,벼 재배용.	0.00
SC03JKC114	미신고		사남면	죽천리	261-4		농업용	충적	4	500	무	무	무	무	JKC112관정과 병행사용. 참외,벼 재배용.	7.32
SC03JKC115	미신고		사남면	죽천리	261-2		농업용	충적	4	910	무	무	무	무	고추 재배용.	7.32
SC03JKC116	미신고		사남면	죽천리	273-7		농업용	충적	4	600	무	무	무	무		12.76
SC03JKC117	미신고		사남면	죽천리	218-14		농업용	압반	30	150	무	무	무	무		12.76
SC03JKC118	미신고		사남면	죽천리	218-8		농업용	충적	4	###	무	무	무	무		12.76
SC03JKC119	미신고		사남면	죽천리	862-3		농업용	충적	2.5	750	무	무	무	무	배 재배용	7.32
SC03JKC120	미신고		사남면	죽천리	698-2		농업용	충적	3	###	무	무	무	무	배 재배용	7.32
SC03JKC121	미신고		사남면	죽천리	710-2		농업용	충적	3	800	무	무	무	무	배 재배용	7.32
SC03JKC122	미신고		사남면	죽천리	739-7		농업용	충적	10	125	무	무	무	무	사용시 모터 설치 사용.	12.76
SC03JKC123	미신고		사남면	죽천리	182-5		농업용	압반	60	0	무	무	무	무	벼,토마토 재배용.케이싱 확인불가. 주재배작물은 토마토.	7.32
SC03JKC124	미신고		사남면	죽천리	182-32		생활용	압반	60	150	무	무	유	무		3.39
SC03JKC125	미신고		사남면	죽천리	182-32		생활용	충적	5	0	무	무	유	무	죽천마을 남자 경로당에 허드렛물로사용. 우물에 모터 설치함. 구경 확인불가.	3.39
SC003CJN001	신고	2190100271	사남면	초전리	551-1	사천예술촌	생활용	압반	80	150	무	무	유	무	신고상 551번지. (구)초전초등학교.	0.00
SC003CJN002	신고	2200100294	사남면	초전리	278-5		생활용	압반	80	150	유	무	유	무	미나리 씻는 용도로 사용.	1.17
SC003CJN003	신고	2200200083	사남면	초전리	270-1		농업용	압반	35	35	무	무	무	무	미나리 재배용. 케이싱 확인불가(신고자료참고). 신고상 170번지.	12.76
SC003CJN004	신고	2200200086	사남면	초전리	276-1		농업용	압반	36	75	무	무	무	무	신고상 275-1번지. 콩 재배용.	2.59
SC003CJN005	신고	2200100701	사남면	초전리	626-2	초전논작물	농업용	압반	76	200	유	유	유	무	신고상 626번지. 일시사용중단.	0.00
SC003CJN006	신고	2200400009	사남면	초전리	79-1		농업용	압반	60	200	유	유	유	유	수위측정관 막혀 수위조사불가. 딸기 재배용.	4.22
SC003CJN007	신고	2200500012	사남면	초전리	1000		농업용	압반	60	150	유	무	유	유	젓소 30두 사육.	4.28
SC003CJN008	신고	2200200204	사남면	초전리	712-1		농업용	압반	30	75	무	무	무	무		12.76
SC003CJN009	미신고		사남면	초전리	51		생활용	충적	3.5	600	무	무	무	무	시상수도와 병행사용.	6.52
SC003CJN010	미신고		사남면	초전리	42-5		생활용	충적	4	650	무	무	무	무		0.00
SC003CJN011	미신고		사남면	초전리	52-11		생활용	충적	4	600	무	무	무	무		3.39
SC003CJN012	미신고		사남면	초전리	43-4		생활용	충적	4	600	무	무	무	무		3.39
SC003CJN013	미신고		사남면	초전리	47-2		생활용	충적	4	500	무	무	무	무		3.39
SC003CJN014	미신고		사남면	초전리	44-1		생활용	충적	4	700	무	무	무	무		3.39
SC003CJN015	미신고		사남면	초전리	45-7		생활용	충적	4	0	무	무	무	무	우물구경 확인불가.	3.39
SC003CJN016	미신고		사남면	초전리	390		생활용	충적	4	760	무	무	무	무	벼 재배용.	6.52
SC003CJN017	미신고		사남면	초전리	401-1		생활용	충적	4	500	무	무	무	무	적재물 많아서 수위,수질조사불가.	0.00
SC003CJN018	미신고		사남면	초전리	393-1		생활용	충적	4	530	무	무	무	무	한우 4두 사육. 밭작물 재배용.	6.52

현장조사번호	허가_신고	허가_신고 번호	읍/면/동	리	번지	지명/건물명	관정 용도	대수층	심도 (m)	구경 (mm)	유량계	출수 장치	상부보 호공	수위측 정관	비고	사용량 (m ³ /일)
SC003CJN01E	미신고		사남면	초전리	392-1	생활용	충적	4	700	무	무	무	무			3.39
SC003CJN02C	미신고		사남면	초전리	238-2	농업용	충적	4	###	무	무	무	무		벼, 감 재배용.	7.32
SC003CJN021	미신고		사남면	초전리	392	생활용	충적	4	600	무	무	무	무		빈집 우물로 사용자, 소유자 불명.	0.00
SC003CJN022	미신고		사남면	초전리	389-1	생활용	충적	4	630	무	무	무	무			0.00
SC003CJN023	미신고		사남면	초전리	369-1	생활용	충적	4	670	무	무	무	무		우물구경:670*570.	3.39
SC003CJN024	미신고		사남면	초전리	398-2	생활용	충적	4	490	무	무	무	무		빈집 우물로 사용자, 소유자 불명.	0.00
SC003CJN02E	미신고		사남면	초전리	369-3	생활용	충적	4	700	무	무	무	무			3.39
SC003CJN02F	미신고		사남면	초전리	368-1	생활용	충적	3	900	무	무	무	무			3.39
SC003CJN027	미신고		사남면	초전리	360-1	생활용	충적	4	600	무	무	무	무		빈집 우물로 사용자, 소유자 불명.	0.00
SC003CJN02E	미신고		사남면	초전리	372-2	생활용	충적	4	600	무	무	무	무		빈집 우물로 사용자, 소유자 불명.	0.00
SC003CJN02E	미신고		사남면	초전리	431-3	생활용	충적	3	630	무	무	무	무			0.00
SC003CJN03C	미신고		사남면	초전리	575-4	생활용	충적	4	640	무	무	무	무			3.39
SC003CJN031	미신고		사남면	초전리	577-1	생활용	충적	3	600	무	무	무	무			3.39
SC003CJN03E	미신고		사남면	초전리	411-2	생활용	충적	4	600	무	무	무	무			3.39
SC003CJN03E	미신고		사남면	초전리	573	생활용	충적	4	600	무	무	무	무			3.39
SC003CJN034	미신고		사남면	초전리	576	생활용	충적	5	600	무	무	무	무			3.39
SC003CJN03E	미신고		사남면	초전리	543-1	생활용	충적	4	650	무	무	무	무			3.39
SC003CJN03E	미신고		사남면	초전리	570-2	생활용	충적	4	900	무	무	무	무		전화 없음.	0.00
SC003CJN037	미신고		사남면	초전리	526-2	생활용	충적	4	600	무	무	무	무			3.39
SC003CJN03E	미신고		사남면	초전리	533	생활용	충적	4	800	무	무	무	무			0.00
SC003CJN03E	미신고		사남면	초전리	441	생활용	충적	4	600	무	무	무	무			0.00
SC003CJN04C	미신고		사남면	초전리	329	생활용	충적	4	600	무	무	무	무			0.00
SC003CJN041	미신고		사남면	초전리	451	생활용	충적	5	600	무	무	무	무		상수도 단수시 사용으로 일시사용중단.	3.39
SC003CJN04E	미신고		사남면	초전리	451	생활용	충적	5	800	무	무	무	무			0.00
SC003CJN04E	미신고		사남면	초전리	522	생활용	충적	4	800	무	무	무	무			0.00
SC003CJN044	미신고		사남면	초전리	520	생활용	충적	4	630	무	무	무	무		빈집 우물로 사용자, 소유자 불명.	0.00
SC003CJN04E	미신고		사남면	초전리	523	생활용	충적	4	630	무	무	무	무		빈집 우물로 사용자, 소유자 불명.	0.00
SC003CJN04E	미신고		사남면	초전리	548-2	생활용	충적	4	600	무	무	무	무			0.00
SC003CJN047	미신고		사남면	초전리	525	생활용	충적	4	620	무	무	무	무			0.00
SC003CJN04E	미신고		사남면	초전리	452	생활용	충적	4	700	무	무	무	무		우물 콘크리트 개조하여 사용.	3.39
SC003CJN04E	미신고		사남면	초전리	323	생활용	충적	4	0	무	무	무	무		우물구경 확인불가.	3.39
SC003CJN05C	미신고		사남면	초전리	491	생활용	충적	4	630	무	무	무	무		빈집 우물로 사용자, 소유자 불명.	0.00
SC003CJN051	미신고		사남면	초전리	504	생활용	충적	4	640	무	무	무	무			0.00
SC003CJN05E	미신고		사남면	초전리	502	생활용	충적	4	980	무	무	무	무			0.00
SC003CJN05E	미신고		사남면	초전리	501	생활용	충적	4	600	무	무	무	무			3.39
SC003CJN054	미신고		사남면	초전리	468-1	생활용	충적	4	670	무	무	무	무			0.00
SC003CJN05E	미신고		사남면	초전리	476	생활용	충적	4	700	무	무	무	무			3.39
SC003CJN05E	미신고		사남면	초전리	464	생활용	충적	4	640	무	무	무	무			0.00
SC003CJN057	미신고		사남면	초전리	316	생활용	충적	4	610	무	무	무	무			0.00
SC003CJN05E	미신고		사남면	초전리	820	생활용	충적	4	100	무	무	무	무		우물을 개조 하여 사용. 일시사용중단.	3.39
SC003CJN05E	미신고		사남면	초전리	819	생활용	충적	4	620	무	무	무	무			3.39
SC003CJN06C	미신고		사남면	초전리	675	생활용	충적	4	360	무	무	무	무		우물구경:360*200.	3.39
SC003CJN061	미신고		사남면	초전리	673	농업용	충적	4	700	무	무	무	무		마을 공동정호를 농업용으로 사용중.	12.76
SC003CJN06E	미신고		사남면	초전리	679	농업용	충적	4	600	무	무	무	무		벼, 콩 재배용.	12.76
SC003CJN06E	미신고		사남면	초전리	701-1	농업용	압반	150	150	무	무	유	무		한우 4두 사육. 벼 재배용.	5.29

현장조사번호	허가_신고	허가_신고 번호	읍/면/동	리	번지	지명/건물명	관정 용도	대수층	심도 (m)	구경 (mm)	유량계	출수 장치	상부보 호중	수위측 정관	비고	사용량 (m ³ /일)
SC003CJN064	미신고		사남면	초전리	756-1		농업용	총적	4	820	무	무	무	무	미나리 재배용.	12.76
SC003CJN065	미신고		사남면	초전리	786		생활용	총적	4	600	무	무	무	무		3.39
SC003CJN066	미신고		사남면	초전리	774		생활용	총적	4	490	무	무	무	무		0.00
SC003CJN067	미신고		사남면	초전리	667-2		생활용	총적	3	630	무	무	무	무		0.00
SC003CJN068	미신고		사남면	초전리	668-2		농업용	총적	4	600	무	무	무	무		12.76
SC003CJN069	미신고		사남면	초전리	806		생활용	총적	4	600	무	무	무	무		3.39
SC003CJN070	미신고		사남면	초전리	482-1		생활용	총적	4	640	무	무	무	무		3.39
SC003CJN071	미신고		사남면	초전리	631-4		생활용	총적	4	###	무	무	무	무	빈집 우물로 사용자, 소유자 불명.	0.00
SC03HJN001	신고	2200300077	사남면	화전리	1157-2	푸른주유소	생활용	압반	100	150	유	유	유	유	허드렛물로 사용.	0.00
SC03HJN002	신고	2200100620	사남면	화전리	1189-1		농업용	압반	75	150	유	유	유	무	신고인:박분선, HJN053번과 병행 사용. 딸기 재배용.	0.00
SC03HJN003	신고	2200100505	사남면	화전리	1037-1		농업용	압반	80	150	유	유	무	무	HJN004,055관정과 동시 사용. 딸기 재배용.	1.31
SC03HJN004	신고	2200200452	사남면	화전리	1037		농업용	압반	80	150	유	유	유	유	HJN003,055관정과 동시 사용. 딸기 재배용.	1.55
SC03HJN005	신고	2200100510	사남면	화전리	1085-2		농업용	압반	120	150	유	유	무	무	신고상 1082-2번지. 딸기 재배용.	0.17
SC03HJN006	신고	2200200441	사남면	화전리	1046		농업용	압반	80	150	무	유	유	무	관정 내부 확인불가(신고자료참고). HJN007번과 동시 사용. 딸기 재배용.	7.32
SC03HJN007	신고	2200300087	사남면	화전리	1046-1		농업용	압반	200	150	유	유	유	유	HJN006번과 병행사용. 딸기 재배용. 신고인:김대진.	0.00
SC03HJN008	신고	2200101037	사남면	화전리	1178-1		농업용	압반	80	200	유	유	유	무	신고인:최태상. 딸기 재배용.	8.76
SC03HJN009	신고	2200100157	사남면	화전리	711	화전마을간이상수도	생활용	압반	100	250	유	유	유	유	사용중 수위측정.	0.82
SC03HJN010	신고	2200100511	사남면	화전리	373		농업용	총적	30	75	무	무	무	무	HJN073,074,075번 관정과 병행사용. 딸기 재배용.	7.32
SC03HJN011	신고	2200100503	사남면	화전리	751		농업용	총적	25	75	무	무	유	무	딸기 재배용.	7.32
SC03HJN012	신고	2200100504	사남면	화전리	759		농업용	총적	30	100	유	유	유	무	딸기 재배용.	2.40
SC03HJN013	신고	2200100507	사남면	화전리	327		농업용	압반	40	150	무	유	무	무	케이싱 확인불가(신고자료참고). 배 재배용.	7.32
SC03HJN014	신고	2200100508	사남면	화전리	899		농업용	총적	25	75	유	유	무	무	유량계파손. 일시사용중단.	0.00
SC03HJN015	신고	2200200144	사남면	화전리	899-1		농업용	압반	60	150	유	유	유	무	HJN085,087번과 병행사용. 딸기 재배용.	0.00
SC03HJN016	신고	2200200058	사남면	화전리	586-1		생활용	압반	40	75	무	유	유	무	신고상 586번지.	3.39
SC03HJN017	신고	2200200057	사남면	화전리	586		생활용	압반	40	0	무	무	유	무	케이싱 확인불가. 간이상수와 병행사용.	3.39
SC03HJN018	신고	2200200084	사남면	화전리	588-2		생활용	총적	30	75	무	무	무	무	허드렛물로 사용.	3.39
SC03HJN019	신고	2200200401	사남면	화전리	596		생활용	압반	40	75	무	무	유	무	허드렛물로 사용. 한우 8두.	6.52
SC03HJN020	신고	2200200056	사남면	화전리	958-12		생활용	총적	30	25	무	무	유	무	케이싱 확인불가(신고자료참고).간이상수와 병행사용.	3.39
SC03HJN021	신고	2200100502	사남면	화전리	964-2		농업용	압반	100	150	무	무	무	무	딸기 재배용.	7.32
SC03HJN022	신고	2200200206	사남면	화전리	975-2		생활용	압반	40	150	무	무	무	무	관정망속에 물힘(신고자료참고). 신고상 976-2번지로 신고.	3.39
SC03HJN023	신고	2200500009	사남면	화전리	1014		농업용	압반	50	150	유	유	유	유	포도 재배용.	0.04
SC03HJN024	신고	2200200400	사남면	화전리	916-4		생활용	총적	30	50	무	유	유	무	케이싱 확인불가(신고자료참고).	3.39
SC03HJN025	신고	2200100506	사남면	화전리	903-1		농업용	총적	30	40	무	무	무	무	모터분리. 감,배 재배용.	7.32
SC03HJN026	신고	2200300020	사남면	화전리	1278-5		생활용	압반	70	150	무	무	유	유	토출관 확인불가(신고자료참고).	3.39
SC03HJN027	신고	2200100509	사남면	화전리	910-1		농업용	총적	30	100	무	무	무	무	신고인:김종규. 토지 매각으로 소유주 불명. 김홍기씨가 수량 부족시 가끔사용중. 딸기 재배용.	7.32
SC03HJN028	신고	2200000157	사남면	화전리	1273-13	종합떡방앗간	생활용	압반	40	50	무	무	무	무	신고상 1273-5번지로 신고. 보호공으로 인한 시설물 확인불가(사용자의견청취와 신고자료참고로 기재.)	3.87
SC03HJN029	신고	2200200004	사남면	화전리	546-1		농업용	압반	150	150	유	유	유	유	관정 도로에 위치하여 인접지번 기재. 딸기 재배용.	2.62
SC03HJN030	신고	2200000080	사남면	화전리	286-3	(주)풍기콘크리트	공업용	압반	150	200	유	무	유	무	신고인:김진규. 산147-1번지로 신고. 콘크리트 제조	53.72
SC03HJN031	신고	2200100119	사남면	화전리	1242-3	병문마을2간이상수도	생활용	압반	40	150	유	유	유	무	HJN255관정과 병행사용. 계량기도 병행 사용. 병문마을과 상죽마을 일부에서 사용.	12.08
SC03HJN032	신고	2190100269	사남면	화전리	1232-1	벽화맨션	생활용	압반	120	150	무	무	유	무	보호공으로 인한 시설유무 확인불가(신고자료참고). 신고인:정미야.	2.28
SC03HJN033	신고	2200100653	사남면	화전리	1121-3		생활용	압반	100	150	무	무	무	무	간이상수로 개발했으나 수량부족으로 개인이 사용함. 현재 사용자 사망으로 일시사용중단. 케이싱 확인불가(신고자료참고). 신고인:육주선.	0.00
SC03HJN034	신고	2190100266	사남면	화전리	1146		공업용	압반	125	200	무	무	유	무	예전 공장이 망하면서 비어있는 상태. 신고자료참고.	0.00
SC03HJN035	신고	2200200044	사남면	화전리	272		농업용	총적	4	150	무	유	무	유	신고상 케이싱 1000으로 나오고 실도 4인 유량계량으로 되어있으나 조사자가 보기엔 일반관정으로 추정됨. 김홍선(사용자)는 우물물 계량관이라고함.	12.76
SC03HJN036	신고	2190100249	사남면	화전리	281-1		공업용	압반	95	250	유	유	유	무	신고인:장태상.폐공은 협의후 가능. 보호공 뚜껑으로 수위조사불가.	0.00
SC03HJN037	원상복구	2200100652	사남면	화전리	205-1		농업용	압반	70	0	무	무	무	무		0.00

현장조사번호	허가_신고	허가_신고 번호	읍/면/동	리	번지	지명/건물명	관정 종도	대수층	심도 (m)	구경 (mm)	유량계	출수 장치	상부보 호공	수위측 정관	비고	사용량 (m³/일)
SC03HJN038	신고	2200100703	사남면	화전리	141	구룡마을 논작용	농업용	암반	150	200	유	유	유	유	신고상 395번지. 간이상수도용으로 개발했으나 수질악화로 농업용전환사용.	0.00
SC03HJN039	원상복구	2200500049	사남면	화전리	1523-1		농업용	충적	5	0	무	무	무	무		0.00
SC03HJN040	신고	2200100159	사남면	화전리	1469	(구)도동마을간이상수도	생활용	암반	80	150	무	무	유	무	케이싱 확인불가(신고자료참고).	0.00
SC03HJN041	신고	2200400052	사남면	화전리	1332-2	사남감리교회	생활용	암반	80	150	유	유	유	유	음용은 정수기를통해서 사용. 신고인:최용건.	5.74
SC03HJN042	신고	2200101025	사남면	화전리	726-5		농업용	암반	120	150	무	무	유	무	HJN266번과 병행사용. 딸기 재배용.	7.32
SC03HJN043	신고	2200400004	사남면	화전리	514		농업용	암반	60	150	무	유	유	유	감 재배용.	7.32
SC03HJN044	신고	2190100267	사남면	화전리	1270	태광빌라	생활용	암반	100	200	무	무	유	무		2.28
SC03HJN045	신고	2190100249	사남면	화전리	333-6	신동레미콘	생활용	암반	100	250	무	무	유	무	신동 레미콘 식단에만 사용. 신고인:장태상.	3.87
SC03HJN046	신고	2199800025	사남면	화전리	145-1		공업용	암반	60	150	유	유	유	무	신고상 135-1번지. 김치공장할때 개발한 관정이나 현재 김치공장 중단 상태.	0.00
SC03HJN047	비협조	2190100248	사남면	화전리	27-5				0						신고지번인 산 27-5번지 존재하지 않음.	
SC03HJN048	신고	2200100295	사남면	화전리	584-1	양어장헛집	생활용	암반	100	150	유	유	유	유	신고상 583번.	0.01
SC03HJN049	신고	2200200059	사남면	화전리	749-3		생활용	암반	40	25	무	무	유	무	케이싱, 토출관 확인불가(신고자료참고).	3.39
SC03HJN050	허공	2200100158	사남면	화전리	1265-8				0						번지내 관정없음. 신고상 대표자 사천시장이며 간이상수로 나눔.	
SC03HJN051	비협조	2190100230	사남면	화전리					0						신고자료에 지번없음.	
SC03HJN052	비협조	2190100231	사남면	화전리					0						신고자료에 지번없음.	
SC03HJN053	미신고		사남면	화전리	1189-1		농업용	암반	75	75	무	무	유	무	딸기 재배용. 케이싱 확인불가. HJN002번과 병행사용.	7.32
SC03HJN054	미신고		사남면	화전리	1037-1		농업용	충적	4	580	무	무	무	무	지하수 개발로 인한 사용중지.	0.00
SC03HJN055	미신고		사남면	화전리	1039		농업용	암반	150	150	무	무	무	무	HJN003,004관정과 병행사용. 딸기 재배용.	7.32
SC03HJN056	미신고		사남면	화전리	1088-1		농업용	충적	35	75	무	무	무	무	딸기 재배용.	7.32
SC03HJN057	미신고		사남면	화전리	1088-1		농업용	암반	140	150	무	무	무	무	올해 개발한 관정으로 현재 미사용. 딸기 재배시 사용예정.	0.00
SC03HJN058	미신고		사남면	화전리	1088-1		농업용	충적	15	75	무	무	무	무	폐공희망.	0.00
SC03HJN059	미신고		사남면	화전리	816-6		농업용	충적	30	75	무	무	무	무		0.00
SC03HJN060	미신고		사남면	화전리	1000		농업용	충적	25	75	무	무	무	무	딸기 재배용.	7.32
SC03HJN061	미신고		사남면	화전리	1397		농업용	충적	5	620	무	무	무	무	고추 재배용.	7.32
SC03HJN062	미신고		사남면	화전리	1389-2		농업용	암반	100	150	무	유	무	무	딸기 재배용.	7.32
SC03HJN063	미신고		사남면	화전리	581-1		생활용	충적	30	75	무	무	무	무	젓소 100두 사육.	6.52
SC03HJN064	미신고		사남면	화전리	1401-7		생활용	암반	40	0	무	무	무	무	젓소 96두 사육.관정 콘크리트 아래 묻혀 확인불가.	6.52
SC03HJN065	미신고		사남면	화전리	1241-1		생활용	충적	20	100	무	무	무	무	관엽수 재배용.	6.52
SC03HJN066	미신고		사남면	화전리	1180-2		농업용	충적	10	150	무	무	유	무	관엽수 재배용.	7.32
SC03HJN067	미신고		사남면	화전리	1401-9		농업용	충적	4	0	무	무	무	무	HJN066과 병행 사용. 케이싱 확인불가. 젓소 60두 사육.	5.29
SC03HJN068	미신고		사남면	화전리	1478		농업용	충적	4	400	무	무	유	무	젓소 60두 사육.	5.29
SC03HJN069	미신고		사남면	화전리	1392-1		생활용	충적	30	0	무	무	유	무	케이싱, 토출관 확인불가.	3.39
SC03HJN070	미신고		사남면	화전리	556		농업용	충적	4	0	무	무	무	무	우물 묻혀 구경확인불가. 돼지 120두 사육.	5.29
SC03HJN071	미신고		사남면	화전리	562-5		농업용	충적	4	750	무	무	무	무	축사 청소용으로 사용. 젓소 45두 사육.	5.29
SC03HJN072	미신고		사남면	화전리	708		농업용	충적	20	75	무	무	무	무	딸기 재배용.	7.32
SC03HJN073	미신고		사남면	화전리	373		농업용	충적	30	75	무	무	무	무	JHN010,074,075관정과 병행사용. 딸기 재배용.	7.32
SC03HJN074	미신고		사남면	화전리	378		농업용	충적	30	75	무	무	무	무	JHN010,073,075관정과 병행사용. 딸기 재배용.	7.32
SC03HJN075	미신고		사남면	화전리	379		농업용	충적	30	75	무	무	무	무	JHN010,073,074관정과 병행사용. 딸기 재배용.	7.32
SC03HJN076	미신고		사남면	화전리	833-5		농업용	충적	30	75	무	유	무	무	HJN077관정과 병행사용. 딸기 재배용.	7.32
SC03HJN077	미신고		사남면	화전리	372		농업용	충적	30	75	무	유	무	무	HJN076관정과 병행사용. 딸기 재배용.	7.32
SC03HJN078	미신고		사남면	화전리	649		농업용	충적	30	75	무	무	무	무	파리고추 재배용.	7.32
SC03HJN079	미신고		사남면	화전리	680		농업용	암반	90	200	무	유	무	무	HJN080,081관정과 병행사용. 딸기 재배용.	7.32
SC03HJN080	미신고		사남면	화전리	678		농업용	암반	90	150	무	유	무	무	HJN079,081관정과 병행사용. 딸기 재배용.	7.32
SC03HJN081	미신고		사남면	화전리	678		농업용	암반	90	150	무	유	무	무	HJN079,080관정과 병행사용. 딸기 재배용.	7.32
SC03HJN082	미신고		사남면	화전리	374		생활용	충적	30	75	무	무	유	무		3.39

현장조사번호	허가_신고	허가_신고 번호	읍/면/동	리	번지	지명/건물명	관정 용도	대수층	심도 (m)	구경 (mm)	유량계	출수 장치	상부보 호공	수위측 정관	비고	사용량 (m ³ /일)
SC03HJN083	미신고	사남면	화전리	373	농업용	총적	30	0	유	무	유	무	무	케이싱 확인불가. 딸기 재배용.	0.75	
SC03HJN084	미신고	사남면	화전리	361	농업용	총적	30	0	무	유	무	무	무	케이싱 확인불가. 딸기 재배용.	7.32	
SC03HJN085	미신고	사남면	화전리	899	농업용	압반	100	150	무	무	무	무	무	HJN087,015와 병행사용. 딸기 재배용.	7.32	
SC03HJN086	미신고	사남면	화전리	899	농업용	총적	8	100	무	무	무	무	무	압반관정 개발로 일시사용중단.	0.00	
SC03HJN087	미신고	사남면	화전리	899	농업용	총적	12	75	무	무	유	무	무	HJN085,015와 병행사용. 딸기 재배용.	7.32	
SC03HJN088	미신고	사남면	화전리	600	생활용	총적	3.5	610	무	무	무	무	무	상수도 대체와 수량부족으로 영구 사용중단.	0.00	
SC03HJN089	미신고	사남면	화전리	586-2	농업용	압반	70	0	무	무	유	무	무	케이싱 확인불가. 딸기 재배용.	7.32	
SC03HJN090	미신고	사남면	화전리	586-1	농업용	총적	4	600	무	무	무	무	무	고추 재배용.	2.59	
SC03HJN091	미신고	사남면	화전리	588-6	생활용	총적	4	620	무	무	무	무	무	여름철에만 가끔 사용.	3.39	
SC03HJN092	미신고	사남면	화전리	566-1	생활용	총적	5	600	무	무	무	무	무	우물 구경 600*560	0.00	
SC03HJN093	미신고	사남면	화전리	565	생활용	압반	40	0	무	무	유	무	무	보호공으로 인한 시설유무 확인불가.	3.39	
SC03HJN094	미신고	사남면	화전리	565-1	생활용	총적	4	760	무	무	무	무	무	허드렛물로 이용.	3.39	
SC03HJN095	미신고	사남면	화전리	564-1	생활용	총적	4	490	무	무	무	무	무		0.00	
SC03HJN096	미신고	사남면	화전리	589-1	생활용	총적	4	700	무	무	무	무	무	빈집으로 사용자,소유자 불명.	0.00	
SC03HJN097	미신고	사남면	화전리	564	생활용	총적	4	650	무	무	무	무	무		0.00	
SC03HJN098	미신고	사남면	화전리	564	생활용	총적	4	600	무	무	무	무	무		0.00	
SC03HJN099	미신고	사남면	화전리	563-2	생활용	총적	4	610	무	무	무	무	무		0.00	
SC03HJN100	미신고	사남면	화전리	589-2	생활용	압반	40	100	무	무	유	무	무		3.39	
SC03HJN101	미신고	사남면	화전리	589-3	생활용	총적	4	750	무	무	무	무	무		0.00	
SC03HJN102	미신고	사남면	화전리	588-9	생활용	총적	4	700	무	무	무	무	무	우물뚜껑 열수없음.	0.00	
SC03HJN103	미신고	사남면	화전리	563-1	생활용	총적	4	610	무	무	무	무	무		0.00	
SC03HJN104	미신고	사남면	화전리	594	생활용	총적	4	600	무	무	무	무	무		0.00	
SC03HJN105	미신고	사남면	화전리	598	생활용	총적	5	600	무	무	무	무	무		0.00	
SC03HJN106	미신고	사남면	화전리	617	생활용	총적	4	790	무	무	무	무	무		0.00	
SC03HJN107	미신고	사남면	화전리	628-5	생활용	총적	4	610	무	무	무	무	무	빈집 우물로 사용자,소유자 불명.	0.00	
SC03HJN108	미신고	사남면	화전리	628	생활용	총적	4	860	무	무	무	무	무		0.00	
SC03HJN109	미신고	사남면	화전리	626	생활용	총적	4	610	무	무	무	무	무		0.00	
SC03HJN110	미신고	사남면	화전리	931	생활용	압반	40	75	무	무	유	무	무		3.39	
SC03HJN111	미신고	사남면	화전리	610	생활용	총적	4	700	무	무	무	무	무		0.00	
SC03HJN112	미신고	사남면	화전리	942	생활용	총적	4	590	무	무	무	무	무		0.00	
SC03HJN113	미신고	사남면	화전리	945-2	생활용	총적	4	590	무	무	무	무	무		0.00	
SC03HJN114	미신고	사남면	화전리	658-3	생활용	총적	3	680	무	무	무	무	무		0.00	
SC03HJN115	미신고	사남면	화전리	604	생활용	총적	4	450	무	무	무	무	무		0.00	
SC03HJN116	미신고	사남면	화전리	605	생활용	총적	4	650	무	무	무	무	무		0.00	
SC03HJN117	미신고	사남면	화전리	599	생활용	총적	30	0	무	무	유	무	무	케이싱 확인불가.	3.39	
SC03HJN118	미신고	사남면	화전리	958-3	생활용	총적	4	610	무	무	무	무	무		0.00	
SC03HJN119	미신고	사남면	화전리	955-3	생활용	압반	40	0	무	무	무	무	무	관정 집아래 묻혀 확인불가.	3.39	
SC03HJN120	미신고	사남면	화전리	955-2	생활용	압반	40	75	무	무	무	무	무	사용자 건강 악화로 일시사용중단.	3.39	
SC03HJN121	미신고	사남면	화전리	936-2	생활용	압반	40	75	무	무	유	무	무	아우도 살지 않고 가끔 다녀감. 마을주민의견청취.	0.00	
SC03HJN122	미신고	사남면	화전리	936-3	생활용	압반	40	100	무	무	유	무	무		3.39	
SC03HJN123	미신고	사남면	화전리	956-4	생활용	총적	30	150	무	무	유	무	무	허드렛물로 이용.	3.39	
SC03HJN124	미신고	사남면	화전리	963-1	생활용	압반	50	0	무	무	유	무	무	케이싱 확인불가. 간이상수도와 병행사용.	3.39	
SC03HJN125	미신고	사남면	화전리	915-4	생활용	총적	20	0	무	무	무	무	무	케이싱 확인불가. 간이상수도와 병행사용.	3.39	
SC03HJN126	미신고	사남면	화전리	963-3	생활용	총적	25	75	무	무	유	무	무		3.39	
SC03HJN127	미신고	사남면	화전리	985-2	생활용	압반	100	0	무	무	유	무	무	케이싱 확인불가.	3.39	

현장조사번호	허가_신고	허가_신고 번호	읍/면/동	리	번지	지명/건물명	관정 용도	대수층	심도 (m)	구경 (mm)	유량계	출수 장치	상부보 호공	수위측 정관	비고	사용량 (m ³ /일)
SC03HJN128	미신고		사남면	화전리	986-2	생활용	충적	30	0	무	무	유	무	케이싱 확인불가.	3.39	
SC03HJN129	미신고		사남면	화전리	965-4	생활용	암반	40	0	무	무	무	무	케이싱 확인불가. 간이상수도비상용으로 사용.	3.39	
SC03HJN130	미신고		사남면	화전리	958-2	생활용	충적	4	780	무	무	무	무	우물 뚜껑 열수없어 수위,수질 측정불가.	0.00	
SC03HJN131	미신고		사남면	화전리	948	생활용	충적	3.4	470	무	무	무	무		0.00	
SC03HJN132	미신고		사남면	화전리	961	농업용	충적	30	75	무	무	무	무	딸기 재배용.	7.32	
SC03HJN133	미신고		사남면	화전리	958-1	생활용	충적	4	590	무	무	무	무	빈집 우물로 사용자,소유자 불명.	0.00	
SC03HJN134	미신고		사남면	화전리	961	농업용	충적	30	0	무	무	무	무	케이싱 확인불가.	0.00	
SC03HJN135	미신고		사남면	화전리	935	생활용	충적	4	610	무	무	무	무		0.00	
SC03HJN136	미신고		사남면	화전리	934	생활용	충적	4	620	무	무	무	무	빈집 우물로 사용자,소유자 불명.	0.00	
SC03HJN137	미신고		사남면	화전리	920-3	생활용	충적	30	0	무	무	유	무	케이싱 확인불가.	3.39	
SC03HJN138	미신고		사남면	화전리	765	생활용	충적	30	0	무	무	유	무	케이싱 확인불가.	3.39	
SC03HJN139	미신고		사남면	화전리	764	생활용	충적	4	680	무	무	무	무	적재물로 수위,수질측정불가.	0.00	
SC03HJN140	미신고		사남면	화전리	769	생활용	충적	30	0	무	무	유	무	케이싱 확인불가.	3.39	
SC03HJN141	미신고		사남면	화전리	770	생활용	충적	4	620	무	무	무	무		3.39	
SC03HJN142	미신고		사남면	화전리	773-1	생활용	충적	30	0	무	무	유	무	케이싱 확인불가.	3.39	
SC03HJN143	미신고		사남면	화전리	763	생활용	충적	30	0	무	무	유	무	케이싱 확인불가.	3.39	
SC03HJN144	미신고		사남면	화전리	766	생활용	충적	10	75	무	무	무	무	수량부족으로 개발중단.	0.00	
SC03HJN145	미신고		사남면	화전리	766-1	생활용	충적	4	500	무	무	무	무		0.00	
SC03HJN146	미신고		사남면	화전리	746	생활용	충적	4	880	무	무	무	무	허드렛물로 이용.	3.39	
SC03HJN147	미신고		사남면	화전리	628-6	생활용	충적	4	610	무	무	무	무		0.00	
SC03HJN148	미신고		사남면	화전리	717	생활용	충적	30	75	무	무	무	무	집주인 사망으로 현재 빈집. 재사용여부 불명. 우편합상 사용자:오인섭.	0.00	
SC03HJN149	미신고		사남면	화전리	592-2	생활용	충적	30	75	무	무	유	무	빈집으로 사용자,소유자 불명. 주민의견청취.	0.00	
SC03HJN150	미신고		사남면	화전리	562-1	생활용	충적	4	600	무	무	무	무	허드렛물로 이용.	3.39	
SC03HJN151	미신고		사남면	화전리	591	생활용	충적	4	620	무	무	무	무	허드렛물로 이용.	3.39	
SC03HJN152	미신고		사남면	화전리	750	생활용	충적	30	75	무	무	무	무	딸기 재배용.	6.52	
SC03HJN153	미신고		사남면	화전리	914-1	생활용	암반	50	50	무	무	무	무	간이상수도와 병행사용.	3.39	
SC03HJN154	미신고		사남면	화전리	916-4	생활용	충적	4	910	무	무	무	무		0.00	
SC03HJN155	미신고		사남면	화전리	919-3	생활용	충적	30	75	무	무	무	무	집주인 스님이며 아주가꿈 왕래함.	3.39	
SC03HJN156	미신고		사남면	화전리	749-2	생활용	충적	30	0	무	무	유	무	케이싱 확인불가.	3.39	
SC03HJN157	미신고		사남면	화전리	925-1	생활용	충적	30	100	무	무	무	무		3.39	
SC03HJN158	미신고		사남면	화전리	930	생활용	충적	4	750	무	무	무	무		0.00	
SC03HJN159	미신고		사남면	화전리	927	생활용	암반	40	0	무	무	무	무	케이싱 확인불가.	3.39	
SC03HJN160	미신고		사남면	화전리	925-3	생활용	암반	32	0	무	무	유	무	케이싱 확인불가.	3.39	
SC03HJN161	미신고		사남면	화전리	925-4	생활용	암반	50	0	무	무	유	무	케이싱 확인불가.	3.39	
SC03HJN162	미신고		사남면	화전리	762	생활용	충적	25	0	무	무	유	무	케이싱 확인불가.	3.39	
SC03HJN163	미신고		사남면	화전리	621	생활용	암반	40	75	무	무	유	무	마을간이상수도와 병행사용.	3.39	
SC03HJN164	미신고		사남면	화전리	655	농업용	충적	5	720	무	무	무	무	딸기 모종 재배용.	2.59	
SC03HJN165	미신고		사남면	화전리	628-1	생활용	충적	4	680	무	무	무	무		0.00	
SC03HJN166	미신고		사남면	화전리	633	생활용	충적	4	610	무	무	무	무	현재 빈집으로 사용자,소유자 불명	0.00	
SC03HJN167	미신고		사남면	화전리	760	생활용	충적	4	450	무	무	무	무	현재 빈집으로 사용자,소유자 불명	0.00	
SC03HJN168	미신고		사남면	화전리	656	생활용	충적	5	600	무	무	무	무		0.00	
SC03HJN169	미신고		사남면	화전리	634	생활용	충적	4	460	무	무	무	무	예전에 박성하씨가 살던집이나 현재는 비어있는 집임.	0.00	
SC03HJN170	미신고		사남면	화전리	1265-6	생활용	충적	4	670	무	무	무	무	우물구경 670*670.현재 빈집으로 사용자,소유자 불명	0.00	
SC03HJN171	미신고		사남면	화전리	1262	생활용	충적	4	730	무	무	무	무	우물구경 730*730	0.00	
SC03HJN172	미신고		사남면	화전리	1301-18	생활용	충적	4	560	무	무	무	무		0.00	

현장조사번호	허가_신고	허가_신고 번호	읍/면/동	리	번지	지명/건물명	관정 용도	대수층	심도 (m)	구경 (mm)	유량계	출수 장치	상부모 호광	수위측 정관	비고	사용량 (m³/일)
SC03HJN173	미신고	사남면	화전리	1224-1		생활용	총적	4	610	무	무	무	무			0.00
SC03HJN174	미신고	사남면	화전리	1224-3		생활용	총적	4	620	무	무	무	무			0.00
SC03HJN175	미신고	사남면	화전리	1217-1		생활용	총적	5	0	무	무	유	무	양수장내에 우물 위치. 우물 구경확인불가. 허드렛물로 가끔 사용.		3.39
SC03HJN176	미신고	사남면	화전리	1217-1		생활용	총적	20	0	무	무	유	무	케이싱 확인불가.		0.00
SC03HJN177	미신고	사남면	화전리	1206-3		생활용	총적	4	520	무	무	무	무			0.00
SC03HJN178	미신고	사남면	화전리	1260-1		생활용	총적	4	640	무	무	무	무			0.00
SC03HJN179	미신고	사남면	화전리	1236-1		생활용	총적	4	680	무	무	무	무			0.00
SC03HJN180	미신고	사남면	화전리	1234-1		생활용	총적	4	560	무	무	무	무			0.00
SC03HJN181	미신고	사남면	화전리	1234-2		생활용	총적	4	560	무	무	무	무			0.00
SC03HJN182	미신고	사남면	화전리	1234-3		생활용	총적	4	530	무	무	무	무	사용자 대구로 이사가고 현재 빈집상태.		0.00
SC03HJN183	미신고	사남면	화전리	1225-8		생활용	총적	4	490	무	무	무	무			0.00
SC03HJN184	미신고	사남면	화전리	1270-4		생활용	총적	4	600	무	무	무	무			0.00
SC03HJN185	미신고	사남면	화전리	1292-2		생활용	총적	4	610	무	무	무	무			0.00
SC03HJN186	미신고	사남면	화전리	1293-8		생활용	총적	4	770	무	무	무	무			0.00
SC03HJN187	미신고	사남면	화전리	1283-3		생활용	총적	4	760	무	무	무	무			0.00
SC03HJN188	미신고	사남면	화전리	1284-4		생활용	총적	4	740	무	무	무	무			0.00
SC03HJN189	미신고	사남면	화전리	1282-3		생활용	총적	4	710	무	무	무	무	허드렛물로 이용.		3.39
SC03HJN190	미신고	사남면	화전리	1239		생활용	총적	4	650	무	무	무	무			0.00
SC03HJN191	미신고	사남면	화전리	910		농업용	압반	70	150	무	무	무	무	딸기 재배용.		7.32
SC03HJN192	미신고	사남면	화전리	1483-2		생활용	총적	4	500	무	무	무	무	소유자 부산거주.		0.00
SC03HJN193	미신고	사남면	화전리	1487		생활용	총적	4	300	무	무	무	무			0.00
SC03HJN194	미신고	사남면	화전리	1489		생활용	총적	3	620	무	무	무	무			0.00
SC03HJN195	미신고	사남면	화전리	1498-1		생활용	총적	4	610	무	무	무	무			0.00
SC03HJN196	미신고	사남면	화전리	1497		생활용	총적	4	390	무	무	무	무			0.00
SC03HJN197	미신고	사남면	화전리	1496		생활용	총적	4	600	무	무	무	무	현재 빈집으로 사용자,소유자 불명		0.00
SC03HJN198	미신고	사남면	화전리	1494		생활용	총적	4	600	무	무	무	무			0.00
SC03HJN199	미신고	사남면	화전리	1492		생활용	총적	4	700	무	무	무	무	현재 빈집으로 사용자,소유자 불명		0.00
SC03HJN200	미신고	사남면	화전리	1463		생활용	총적	4	620	무	무	무	무			0.00
SC03HJN201	미신고	사남면	화전리	1364-2		생활용	총적	4	540	무	무	무	무			0.00
SC03HJN202	미신고	사남면	화전리	1459		생활용	총적	4	500	무	무	무	무	우물 구경500*500. 현재 집을 비워둔 상태이며 자주 왕래함.		0.00
SC03HJN203	미신고	사남면	화전리	1366-2		생활용	총적	4	500	무	무	무	무	현재 집을 비워둔 상태이며 자주 왕래함.		0.00
SC03HJN204	미신고	사남면	화전리	1436		생활용	총적	4	650	무	무	무	무			0.00
SC03HJN205	미신고	사남면	화전리	1437-2		생활용	총적	4	600	무	무	무	무	가끔 허드렛물로 사용함.		3.39
SC03HJN206	미신고	사남면	화전리	1441-1		생활용	총적	4	800	무	무	무	무	우물 뚜껑 열수없어 수위측정불가.		3.39
SC03HJN207	미신고	사남면	화전리	1441-5		생활용	총적	4	750	무	무	무	무			0.00
SC03HJN208	미신고	사남면	화전리	1453-2		생활용	총적	4	630	무	무	무	무			0.00
SC03HJN209	미신고	사남면	화전리	1451		생활용	총적	4	630	무	무	무	무	허드렛물로 이용.		3.39
SC03HJN210	미신고	사남면	화전리	1448		생활용	총적	4	600	무	무	무	무	현재 빈집으로 사용자,소유자 불명		0.00
SC03HJN211	미신고	사남면	화전리	1445		생활용	총적	4	490	무	무	무	무			0.00
SC03HJN212	미신고	사남면	화전리	1443-1		생활용	총적	4	550	무	무	무	무			0.00
SC03HJN213	미신고	사남면	화전리	1441-6		생활용	총적	4	570	무	무	무	무	우물에 모터 설치하여 허드렛물로 사용.		3.39
SC03HJN214	미신고	사남면	화전리	1440-10		생활용	총적	4	620	무	무	무	무	허드렛물로 사용.		3.39
SC03HJN215	미신고	사남면	화전리	1418-2		생활용	총적	4	620	무	무	무	무	허드렛물로 사용.		3.39
SC03HJN216	미신고	사남면	화전리	1536		생활용	총적	4	450	무	무	무	무			0.00
SC03HJN217	미신고	사남면	화전리	1535		생활용	총적	4	620	무	무	무	무			0.00

현장조사번호	허가_신고	허가_신고 번호	읍/면/동	리	번지	지명/건물명	관정 용도	매수층	심도 (m)	구경 (mm)	유량계	출수 장치	상부보 호공	수위측 정관	비고	사용량 (m³/일)
SC03HJN218	미신고	사남면	화전리	1545-2		생활용	총적	4	650	무	무	무	무	가끔 허드렛물로 사용함.	3.39	
SC03HJN219	미신고	사남면	화전리	1545-3		생활용	압반	100	150	무	무	유	무	간이 상수도와 병행사용.	3.39	
SC03HJN220	미신고	사남면	화전리	1545-4		생활용	총적	4	640	무	무	무	무		0.00	
SC03HJN221	미신고	사남면	화전리	1499-1		생활용	총적	4	430	무	무	무	무	간이 상수도 단수시 사용.	3.39	
SC03HJN222	미신고	사남면	화전리	1499-3		생활용	압반	40	0	무	무	무	무	간이 상수도 단수 시 사용.케이싱 확인불가.	3.39	
SC03HJN223	미신고	사남면	화전리	1542		생활용	총적	4	600	무	무	무	무	현재 빈집으로 사용자,소유자 불명	0.00	
SC03HJN224	미신고	사남면	화전리	1560-9		생활용	총적	4	720	무	무	무	무	우물구경 720*630	0.00	
SC03HJN225	미신고	사남면	화전리	1559-3		생활용	총적	4	700	무	무	무	무		0.00	
SC03HJN226	미신고	사남면	화전리	1484-4		생활용	총적	4	470	무	무	무	무		0.00	
SC03HJN227	미신고	사남면	화전리	1547-1		생활용	압반	250	75	무	무	유	무	간이 상수도 없음.	3.39	
SC03HJN228	미신고	사남면	화전리	1528-1		생활용	총적	3	650	무	무	무	무		0.00	
SC03HJN229	미신고	사남면	화전리	847-1		농업용	총적	20	150	무	무	무	무	딸기 재배용.	7.32	
SC03HJN230	미신고	사남면	화전리	1117		생활용	총적	4	500	무	무	무	무		0.00	
SC03HJN231	미신고	사남면	화전리	185-1		생활용	총적	4	750	무	무	무	무		0.00	
SC03HJN232	미신고	사남면	화전리	182		생활용	총적	4	600	무	무	무	무		0.00	
SC03HJN233	미신고	사남면	화전리	191		생활용	총적	4	500	무	무	무	무	허드렛물로 사용.	3.39	
SC03HJN234	미신고	사남면	화전리	180-1		생활용	총적	4	730	무	무	무	무		0.00	
SC03HJN235	미신고	사남면	화전리	177-1		생활용	총적	4	150	무	무	무	무		0.00	
SC03HJN236	미신고	사남면	화전리	176		생활용	총적	4	580	무	무	무	무	허드렛물로 사용.	3.39	
SC03HJN237	미신고	사남면	화전리	118-3		생활용	총적	7	710	무	무	무	무	간이 상수도 단수시 음용으로 사용.	3.39	
SC03HJN238	미신고	사남면	화전리	118-2		생활용	총적	5	610	무	무	무	무	허드렛물로 사용.	3.39	
SC03HJN239	미신고	사남면	화전리	143		생활용	총적	6	650	무	무	무	무		0.00	
SC03HJN240	미신고	사남면	화전리	144		생활용	총적	6	870	무	무	무	무	허드렛물로 사용.	3.39	
SC03HJN241	미신고	사남면	화전리	145-1		생활용	총적	6	900	무	무	무	무		0.00	
SC03HJN242	미신고	사남면	화전리	146		생활용	총적	7	600	무	무	무	무		0.00	
SC03HJN243	미신고	사남면	화전리	147-7		생활용	총적	4	600	무	무	무	무		0.00	
SC03HJN244	미신고	사남면	화전리	140-7		생활용	총적	5	600	무	무	무	무	간이 상수도 단수시 음용으로 사용.	3.39	
SC03HJN245	미신고	사남면	화전리	147-19		생활용	총적	7	600	무	무	무	무	현재 빈집(사용자 사망)으로 사용자, 소유자 불명.	0.00	
SC03HJN246	미신고	사남면	화전리	127-2		생활용	총적	5	400	무	무	무	무	허드렛물로 가끔 사용.	3.39	
SC03HJN247	미신고	사남면	화전리	134		생활용	총적	5	650	무	무	무	무	빈집으로 사용자,소유자 불명.	0.00	
SC03HJN248	미신고	사남면	화전리	131		생활용	총적	5	660	무	무	무	무	허드렛물로 가끔 사용.	3.39	
SC03HJN249	미신고	사남면	화전리	130		생활용	총적	6	600	무	무	무	무	허드렛물로 가끔 사용.	3.39	
SC03HJN250	미신고	사남면	화전리	174-2		생활용	총적	5	620	무	무	무	무	마을 공동정호로 가끔 허드렛물로 사용.	3.39	
SC03HJN251	미신고	사남면	화전리	195-4		생활용	총적	5	600	무	무	무	무	허드렛물로 가끔 사용.	3.39	
SC03HJN252	미신고	사남면	화전리	186-1		생활용	총적	5	510	무	무	무	무		0.00	
SC03HJN253	미신고	사남면	화전리	391-4		생활용	총적	5	630	무	무	무	무		0.00	
SC03HJN254	미신고	사남면	화전리	166		생활용	총적	5	970	무	무	무	무		0.00	
SC03HJN255	미신고	사남면	화전리	1254-3	병둔마을1간이상수도	생활용	압반	45	150	유	유	유	유	HJN031관정과 병행사용. 병둔마을과 상죽마을 일부에서 사용. 마을주민들이 개발한관정.	14.52	
SC03HJN256	미신고	사남면	화전리	1145-2	(주)우성이엔지	공업용	총적	30	0	무	무	유	무	케이싱 확인불가, 숙소에서도 사용.폐합성 재활용.	20.64	
SC03HJN257	미신고	사남면	화전리	1145-2	(주)우성이엔지	공업용	총적		740	무	무	무	무	이사 온지 3개월 정도로 심도 및 개발년도 확인불가. 우물 존재 여부 잘모름.	0.00	
SC03HJN258	미신고	사남면	화전리	873		생활용	총적	6	600	무	무	무	무		0.00	
SC03HJN259	미신고	사남면	화전리	269	예의마을간이상수도	생활용	압반	70	200	유	무	유	무		18.24	
SC03HJN260	미신고	사남면	화전리	1153-1		생활용	총적	4	800	무	무	무	무		0.00	
SC03HJN261	미신고	사남면	화전리	1527-1		농업용	총적	7	490	무	무	무	무		12.76	
SC03HJN262	미신고	사남면	화전리	1502-1	도동마을간이상수도	생활용	압반	110	150	무	무	무	유			

현장조사번호	허가_신고	허가_신고 번호	읍/면/동	리	번지	지명/건물명	관정 용도	대수층	심도 (m)	구경 (mm)	유량계	출수 장치	상부보 호공	수위측 정관	비고	사용량 (㎡/일)
SC03HJN263	미신고		사남면	화전리	1278-2		생활용	암반	50	0	무	무	무	무	이사온지 얼마 되지 않아 정확한 심도는 알수없음. 케이싱 확인불가.	3.39
SC03HJN264	미신고		사남면	화전리	975-5		농업용	암반	118	75	무	유	유	무	딸기 재배용,	7.32
SC03HJN265	미신고		사남면	화전리	713		농업용	충적	5	780	무	무	무	무		12.76
SC03HJN266	미신고		사남면	화전리	726-1		농업용	암반	100	150	무	무	유	무	HJN042관정과 병행사용. 딸기 재배용.	7.32
SC03HJN267	미신고		사남면	화전리	726-3		농업용	암반	120	150	무	무	무	무	딸기 재배용.	7.32
SC03HJN268	미신고		사남면	화전리	517-6		생활용	충적	25	75	무	무	무	무	토지 소유자 서율 거주.	3.39
SC03HJN269	미신고		사남면	화전리	131		생활용	충적	6	660	무	무	무	무	화전마을 김치 제설이라고 하며 딱히 관리하는 분이 없어 얼림에 사시는 김치신체를 관리자로 기재. 토지는 김치 공동 소유.	0.00
SC06GWL001	신고	2200200407	웅현면	구월리	501		생활용	충적	40	50	무	무	무	무	허드렛물로 사용	3.39
SC06GWL002	신고	2190100210	웅현면	구월리	217	금구마을 농업용수	농업용	암반	130	200	유	유	유	유	신고상으로는 212번지이나 확인결과 217번지임	3.63
SC06GWL003	신고	2200100706	웅현면	구월리	574	구월지구 농업용수	농업용	암반	160	250	유	유	유	유	신고상에는 211-5번지이나 확인결과 574번지임(도로에 위치함) 가공시 사용하다고 함(소류지 물 사용함)	0.00
SC06GWL004	신고	2190100208	웅현면	구월리	233-3	구월간이상수도	생활용	암반	150	200	유	유	유	유	GWL005와 병행사용.	0.00
SC06GWL005	신고	2200100707	웅현면	구월리	115	구월간이상수도	생활용	암반	150	200	유	유	유	무	GWL004와 병행사용.	56.01
SC06GWL006	신고	2200200077	웅현면	구월리	87-2		농업용	충적	31	100	무	무	유	무		12.76
SC06GWL007	신고	2200200110	웅현면	구월리	23		농업용	암반	100	250	무	무	무	무	한우13두 사육	5.29
SC06GWL008	신고	2200100690	웅현면	구월리	53	구월농작용	농업용	암반	102	250	무	무	유	무	GWL009와 병행사용.	12.76
SC06GWL009	신고	2200100712	웅현면	구월리	67-1	구월농작용	농업용	암반	250	250	무	무	유	무	GWL008와 병행사용. 신고상 293번지로 신고. 시설유무확인불가(신고자료참고).	12.76
SC06GWL010	신고	2200100150	웅현면	구월리	625	금구마을 간이상수도	생활용	암반	100	150	유	유	유	무		0.00
SC06GWL011	신고	2200200375	웅현면	구월리	516		생활용	암반	57	150	무	무	무	무	폐공 처리비용 들지 않을경우 폐공동의함. 폐공동의서 받음.	0.00
SC06GWL012	신고	2200100979	웅현면	구월리	632		농업용	암반	40	75	무	무	유	무	신고상 628번지. 현재 모터분리상태로 일시사용중단.	12.76
SC06GWL013	신고	2200200437	웅현면	금문리	628-6		농업용	충적	4	600	무	무	무	무	신고는 구월리 628-6번지이나 실제 금문리 628-6번지에 관정 존재. 가공시 모터설치사용함.	12.76
SC06GWL014	허공	2200100357	웅현면	구월리	574					0					신고는 되어있으나 574번지는 존재하지 않는 지번. 신고인 박경구씨에 대해서도 알수없음.	
SC06GWL015	허공	2200400055	웅현면	구월리	432					0					신고는 432-7번지이나 감독진씨가 432번지에 관정 개발예정임. 현재 존재하지 않는 관정.	
SC06GWL016	미신고		웅현면	구월리	639-3	약사암	생활용	암반	100	150	무	유	유	무		3.87
SC06GWL017	미신고		웅현면	구월리	380		생활용	암반	100	200	무	무	유	무		3.39
SC06GWL018	미신고		웅현면	구월리	260-1		생활용	암반	80	150	무	무	유	무	허드렛물로 사용	3.39
SC06GWL019	미신고		웅현면	구월리	331-1		농업용	암반	100	200	무	무	무	무	농업용수로 개발했으나 수량부족으로 현재 나공상태로 방치.	0.00
SC06GWL020	미신고		웅현면	구월리	243-3		농업용	충적	20	50	무	무	무	무	모터고장으로 일시사용중단. 젖소 25두 사육.	0.00
SC06GWL021	미신고		웅현면	구월리	269		농업용	충적	10	50	무	무	유	무	젖소 30두 사육.	5.29
SC06GWL022	미신고		웅현면	구월리	549-2		생활용	충적	4.30	600	무	무	무	무	허드렛물로 사용	3.39
SC06GWL023	미신고		웅현면	구월리	548-6		생활용	충적	4	600	무	무	무	무	허드렛물로 사용	3.39
SC06GMM001	신고	2200200419	웅현면	금문리	22-4		농업용	충적	35	75	무	무	무	무	케이싱 확인불가(신고자료 참고).한우 40두사육.	5.29
SC06GMM002	신고	2190100222	웅현면	금문리	44-10	웅장군휴게소	생활용	암반	100	150	유	유	유	무	신고인:유세봉.	8.78
SC06GMM003	신고	2200100147	웅현면	금문리	48-30	(구)금문마을 간이상수도	생활용	암반	100	150	무	무	무	무		0.00
SC06GMM004	신고	2200200338	웅현면	금문리	98-13		농업용	충적	3	400	무	무	무	무	한우 4두.	5.29
SC06GMM005	신고	2200100356	웅현면	금문리	628-7	(구)금문마을 농업용수	생활용	암반	102	200	유	유	무	유	산업도로 확장공사로 인해 나공상태로 방치(면사무소에는 폐공으로 신고되어있음). 신고상 626번지로 신고	0.00
SC06GMM006	신고	2200200348	웅현면	금문리	182		농업용	충적	6	0	무	무	무	무	신고는 되어있으나 확인결과 적은 연못임. 가공시에만 사용. 현재 모터분리 상태.	12.76
SC06GMM007	신고	2200100634	웅현면	금문리	263		농업용	암반	70	150	무	무	유	무	돼지 1500두 사육.	5.29
SC06GMM008	신고	2200100633	웅현면	금문리	236	웅현수산	농업용	암반	70	150	무	무	무	무	해수와 섞어 양식하는데 사용. 감성돔,농어 양식.	6.85
SC06GMM009	신고	2200100666	웅현면	금문리	310-1		생활용	암반	57	150	유	유	유	무	허드렛물로 사용. 버재배.	0.04
SC06GMM010	신고	2200200388	웅현면	금문리	390-1		농업용	충적	3	0	무	무	무	무	신고상 396번지. 신고는 되어있으나 확인결과 작은 연못임.	12.76
SC06GMM011	신고	2200200325	웅현면	금문리	487		생활용	충적	5	500	무	무	무	무	한우6두.	6.52
SC06GMM012	신고	2200200272	웅현면	금문리	589-4		생활용	충적	4.5	500	무	무	무	무	신고상 467번지로 신고.	3.39
SC06GMM013	신고	2200000102	웅현면	금문리	590-9		농업용	암반	60	150	무	무	유	무	느타리 버섯재배용.	7.32
SC06GMM014	신고	2200200438	웅현면	금문리	586		생활용	충적	5	500	무	무	무	무		3.39
SC06GMM015	신고	2200200347	웅현면	금문리	109-2		생활용	충적	4	600	무	무	무	무	한우3두사육	6.52

현장조사번호	허가_신고	허가_신고 번호	읍/면/동	리	번지	지명/건물명	관정 용도	대수층	심도 (m)	구경 (mm)	유량계	출수 장치	상부보 호공	수위측 정관	비고	사용량 (m ³ /일)
SC06GMM016	신고	2200200346	옹현면	금문리	372-5		농업용	총적	2.50	500	무	무	무	무		12.76
SC06GMM017	비협조	2200100716	옹현면	금문리	627					0					신고상 627번지로 되어있으나 지번도에 나오지 않으며 이장님 의견청취결과 행정에서 관정 개발한적 없다고함.	
SC06GMM018	미신고		옹현면	금문리	26-1		농업용	총적	5.50	900	무	무	무	무	개, 돼지-30,400두.	5.29
SC06GMM019	미신고		옹현면	금문리	98-14		생활용	총적	3	600	무	무	무	무		3.39
SC06GMM020	미신고		옹현면	금문리	97		생활용	총적	4	600	무	무	무	무		3.39
SC06GMM021	미신고		옹현면	금문리	136		농업용	총적	3.30	500	무	무	무	무	한우 30두.	5.29
SC06GMM022	미신고		옹현면	금문리	11-3		기타	압반		200	무	무	무	무	예전 온천수 개발하기 위해 시공했으나 실패한 관정.	0.00
SC06GMM023	미신고		옹현면	금문리	236		생활용	총적	3	150	무	무	무	무		3.39
SC06GMM024	미신고		옹현면	금문리	591-1		생활용	총적	3.5	900	무	무	무	무		3.39
SC06GMM025	미신고		옹현면	금문리	113-1		농업용	총적	3.50	800	무	무	무	무	한우 6두.	5.29
SC06GMM026	미신고		옹현면	금문리	102-7	해오름기사식당	생활용	총적	30	0	무	유	유	무	케이싱 확인불가.	3.87
SC06GMM027	미신고		옹현면	금문리	47-10		생활용	총적	5	0	무	무	무	무	우물자리 시멘트로 덮혀 확인불가.	3.39
SC06GMM028	미신고		옹현면	금문리	120-1		생활용	총적	5	450	무	무	무	무		3.39
SC06GMM029	미신고		옹현면	금문리	109-7		생활용	총적	5	600	무	무	무	무		0.00
SC06GMM030	미신고		옹현면	금문리	115-1		농업용	총적	4	750	무	무	무	무		0.00
SC06GMM031	미신고		옹현면	금문리	114-1		생활용	총적	5	600	무	무	무	무		3.39
SC06GMM032	미신고		옹현면	금문리	163-3		생활용	총적	5	500	무	무	무	무		0.00
SC06GMM033	미신고		옹현면	금문리	163-2		생활용	총적	4	600	무	무	무	무		0.00
SC06GMM034	미신고		옹현면	금문리	164		생활용	총적	4	850	무	무	무	무		0.00
SC06GMM035	미신고		옹현면	금문리	169		생활용	총적	5	###	무	무	무	무		0.00
SC06GMM036	미신고		옹현면	금문리	177		생활용	총적	5	600	무	무	무	무		3.39
SC06GMM037	미신고		옹현면	금문리	267-1		농업용	총적	4	600	무	무	무	무	개20마리.	5.29
SC06GMM038	미신고		옹현면	금문리	269		생활용	총적	5	500	무	무	무	무		0.00
SC06GMM039	미신고		옹현면	금문리	132		생활용	총적	4	800	무	무	무	무		0.00
SC06GMM040	미신고		옹현면	금문리	339-1		생활용	총적	4	0	무	무	무	무	우물 시멘트로 덮혀있음,	3.39
SC06GMM041	미신고		옹현면	금문리	341-1		생활용	총적	4	850	무	무	무	무		3.39
SC06GMM042	미신고		옹현면	금문리	342-1		생활용	총적	4	600	무	무	무	무		0.00
SC06GMM043	미신고		옹현면	금문리	343-1		생활용	총적	3	800	무	무	무	무	사용자 사망.	0.00
SC06GMM044	미신고		옹현면	금문리	303-5		생활용	총적	4	620	무	무	무	무		0.00
SC06GMM045	미신고		옹현면	금문리	279		생활용	총적	4	600	무	무	무	무		3.39
SC06GMM046	미신고		옹현면	금문리	284		생활용	총적	4	850	무	무	무	무		3.39
SC06GMM047	미신고		옹현면	금문리	544		농업용	총적	4	650	무	무	무	무	채소류 재배용.	2.59
SC06GMM048	미신고		옹현면	금문리	546		생활용	총적	4	0	무	무	무	무	우물 시멘트로 덮혀있음,	3.39
SC06GMM049	미신고		옹현면	금문리	543-2		생활용	총적	4	450	무	무	무	무		3.39
SC06GMM050	미신고		옹현면	금문리	544-2		생활용	총적	4	620	무	무	무	무		3.39
SC06GMM051	미신고		옹현면	금문리	536		생활용	총적	4	600	무	무	무	무		3.39
SC06GMM052	미신고		옹현면	금문리	522-1		생활용	총적	4	800	무	무	무	무		0.00
SC06GMM053	미신고		옹현면	금문리	520-1		생활용	총적	4	500	무	무	무	무		0.00
SC06GMM054	미신고		옹현면	금문리	519-1		생활용	총적	4	600	무	무	무	무		0.00
SC06GMM055	미신고		옹현면	금문리	495-4		생활용	총적	4	550	무	무	무	무		3.39
SC06GMM056	미신고		옹현면	금문리	514-1		생활용	총적	4	700	무	무	무	무		3.39
SC06GMM057	미신고		옹현면	금문리	516		생활용	총적	4	620	무	무	무	무		3.39
SC06GMM058	미신고		옹현면	금문리	515		생활용	총적	3.5	600	무	무	무	무		3.39
SC06GMM059	미신고		옹현면	금문리	511		생활용	총적	4	600	무	무	무	무		3.39
SC06GMM060	미신고		옹현면	금문리	510-5		생활용	총적	4	600	무	무	무	무		3.39

현장조사번호	허가_신고	허가_신고 번호	읍/면/동	리	번지	지명/건물명	관정 용도	대수층	심도 (m)	구경 (mm)	유량계	출수 장치	상부보 호공	수위측 정관	비고	사용량 (m³/일)
SC06GMM061	미신고		용현면	금무리	510-1		생활용	충적	5	450	무	무	무	무		3.39
SC06GMM062	미신고		용현면	금무리	426-1		농업용	충적	5	600	무	무	무	무	한우 5두 사육.	5.29
SC06GMM063	미신고		용현면	금무리	450-6		생활용	충적	5	500	무	무	무	무		3.39
SC06GMM064	미신고		용현면	금무리	450-8		생활용	충적	4.5	600	무	무	무	무	현재 모터고장.	3.39
SC06GMM065	미신고		용현면	금무리	457		생활용	충적	5	600	무	무	무	무		0.00
SC06GMM066	미신고		용현면	금무리	454		생활용	충적	4	600	무	무	무	무		0.00
SC06GMM067	미신고		용현면	금무리	420-4		생활용	충적	6	500	무	무	무	무		3.39
SC06GMM068	미신고		용현면	금무리	420-1		생활용	충적	5	600	무	무	무	무		3.39
SC06GMM069	미신고		용현면	금무리	418-2		생활용	충적	4.5	500	무	무	무	무		0.00
SC06GMM070	미신고		용현면	금무리	450-3		생활용	충적	5	600	무	무	무	무		3.39
SC06GMM071	미신고		용현면	금무리	503		생활용	충적	5	600	무	무	무	무	현재 모터고장.	3.39
SC06GMM072	미신고		용현면	금무리	493		생활용	충적	5	500	무	무	무	무		3.39
SC06GMM073	미신고		용현면	금무리	486		생활용	충적	4.5	600	무	무	무	무		3.39
SC06GMM074	미신고		용현면	금무리	483		생활용	충적	5	600	무	무	무	무		3.39
SC06GMM075	미신고		용현면	금무리	463-1		생활용	충적	4.5	700	무	무	무	무		3.39
SC06GMM076	미신고		용현면	금무리	464-1		생활용	충적	5	600	무	무	무	무		0.00
SC06GMM077	미신고		용현면	금무리	478		생활용	충적	6	0	무	무	무	무	우물 시멘트로 덮혀있음,	3.39
SC06GMM078	미신고		용현면	금무리	476		생활용	충적	4	600	무	무	무	무		3.39
SC06GMM079	미신고		용현면	금무리	472		생활용	충적	5	600	무	무	무	무		0.00
SC06GMM080	미신고		용현면	금무리	471		생활용	충적	4.5	900	무	무	무	무		0.00
SC06GMM081	미신고		용현면	금무리	470		생활용	충적	4.5	500	무	무	무	무		3.39
SC06GMM082	미신고		용현면	금무리	580		생활용	충적	5	600	무	무	무	무	모터고장으로 일시사용중단.	0.00
SC06GMM083	미신고		용현면	금무리	579		생활용	충적	5	600	무	무	무	무		3.39
SC06GMM084	미신고		용현면	금무리	592-4		생활용	충적	4	600	무	무	무	무	빈집,사용자명은 우체통참고.	0.00
SC06GMM085	미신고		용현면	금무리	575-1		생활용	충적	5	500	무	무	무	무		3.39
SC06GMM086	미신고		용현면	금무리	589-3		생활용	충적	5	600	무	무	무	무		0.00
SC06GMM087	미신고		용현면	금무리	588-1		생활용	충적	5	500	무	무	무	무		3.39
SC06GMM088	미신고		용현면	금무리	610-3		생활용	충적	4	600	무	무	무	무		0.00
SC06GMM089	미신고		용현면	금무리	610-1		생활용	충적	5	600	무	무	무	무		0.00
SC06GMM090	미신고		용현면	금무리	589-5		생활용	충적	5	600	무	무	무	무		3.39
SC06GMM091	미신고		용현면	금무리	607-2		생활용	충적	5	500	무	무	무	무		0.00
SC06GMM092	미신고		용현면	금무리	609-3		생활용	충적	75	무	무	유	무	무		3.39
SC06GMM093	미신고		용현면	금무리	613-1		생활용	충적	5	600	무	무	무	무		3.39
SC06GMM094	미신고		용현면	금무리	619-6		생활용	충적	5	600	무	무	무	무		3.39
SC06GMM095	미신고		용현면	금무리	47-7		생활용	충적	5	600	무	무	무	무		3.39
SC06GMM096	미신고		용현면	금무리	607-3		생활용	충적	6	500	무	무	무	무		3.39
SC06GMM097	미신고		용현면	금무리	572-1		생활용	충적	5	750	무	무	무	무		0.00
SC06GMM098	미신고		용현면	금무리	600-2		농업용	충적	10	0	무	무	무	무	우물 집아래에위치.돼지 20두 사육.	5.29
SC06GMM099	미신고		용현면	금무리	594-3		생활용	충적	4.5	600	무	무	무	무		3.39
SC06GMM100	미신고		용현면	금무리	573-3		생활용	충적	6	600	무	무	무	무		3.39
SC06GMM101	미신고		용현면	금무리	559		생활용	충적	4	600	무	무	무	무		3.39
SC06GMM102	미신고		용현면	금무리	107-4		생활용	충적	4	600	무	무	무	무	모터 수리후 사용예정.	3.39
SC06GMM103	미신고		용현면	금무리	106-6		생활용	충적	4	600	무	무	무	무		0.00
SC06DKG001	신고	2200200352	용현면	덕곡리	23-7		생활용	충적	20	50	무	무	무	무	신고상 산273-1번지로 신고. 케이싱확인불가(신고자료참고).	3.39
SC06DKG002	신고	2200200328	용현면	덕곡리	525-1		생활용	압반	100	150	무	무	유	무		3.39

현장조사번호	허가_신고	허가_신고 번호	읍/면/동	리	번지	지명/건물명	관정 용도	대수층	심도 (m)	구경 (mm)	유량계	출수 장치	상부보 호공	수위측 정관	비고	사용량 (m³/일)
SC06DKG003	신고	2200200351	웅현면	덕곡리	409		생활용	암반	40	50	무	무	무	무		3.39
SC06DKG004	신고	2190100212	웅현면	덕곡리	397-7	하영아트타일	생활용	암반	50	150	유	유	유	무		3.37
SC06DKG005	신고	2200100238	웅현면	덕곡리	531	삼률물산	공업용	암반	80	150	유	유	유	무	건어물.	0.01
SC06DKG006	신고	2200200349	웅현면	덕곡리	413-5		생활용	암반	40	50	무	무	무	무	모터분리상태(일시사용중단). 케이싱 확인불가.	0.00
SC06DKG007	신고	2200200310	웅현면	덕곡리	374		생활용	충적	30	100	무	무	유	무	케이싱 확인불가(신고자료 참고).	3.39
SC06DKG008	신고	2190100224	웅현면	덕곡리	376-7	신아빌라	생활용	암반	100	150	무	무	무	무	신고인:이호석. 신고상 376-14번지.	2.28
SC06DKG009	신고	2200100630	웅현면	덕곡리	304-75		생활용	암반	75	150	유	유	유	무		0
SC06DKG010	신고	2200200350	웅현면	덕곡리	355-3		생활용	충적	35	0	무	무	유	무	케이싱확인불가(신고상-3000). 신고상 304-25번지로 신고. 6-8월경 도로 건설예정.	3.39
SC06DKG011	신고	2200100547	웅현면	덕곡리	140-1		생활용	암반	100	150	유	유	유	무	신고인:정종규.	0.00
SC06DKG012	신고	2200100146	웅현면	덕곡리	135	덕곡마을간이상수도	생활용	암반	100	150	유	유	유	유		0.00
SC06DKG013	신고	2200200070	웅현면	덕곡리	514-3		농업용	충적	2.30	500	무	무	무	무	신고는 498번지.배,감 재배용.	7.32
SC06DKG014	신고	2200000147	웅현면	덕곡리	143-2		농업용	암반	50	0	유	유	유	무	예전 원예용으로 사용했으나 현재 거의 사용하지 않음.	0.00
SC06DKG015	신고	2200100714	웅현면	덕곡리	211	덕곡마을 농업용수	농업용	암반	100	200	무	유	유	무	신고상 259번지. 수박,채소 재배용.	7.32
SC06DKG016	미신고		웅현면	덕곡리	390-2		생활용	암반	50	0	무	무	무	무	케이싱 확인불가.	3.39
SC06DKG017	미신고		웅현면	덕곡리	393-13	웅현카센터	생활용	암반	60	100	무	무	무	무		3.87
SC06DKG018	미신고		웅현면	덕곡리	408		생활용	충적	30	0	무	무	무	무	케이싱 확인불가.	3.39
SC06DKG019	미신고		웅현면	덕곡리	393-4		생활용	충적	8	700	무	무	무	무		3.39
SC06DKG020	미신고		웅현면	덕곡리	413-12		생활용	충적	20	0	무	무	무	무	케이싱 확인불가.	3.39
SC06DKG021	미신고		웅현면	덕곡리	413-38		생활용	충적	30	50	무	유	유	무		3.39
SC06DKG022	미신고		웅현면	덕곡리	411		생활용	충적	3.50	0	무	무	무	무	우물 덮개로 구경확인불가.	3.39
SC06DKG023	미신고		웅현면	덕곡리	419	신토불이	생활용	암반	80	150	무	무	유	무		3.87
SC06DKG024	미신고		웅현면	덕곡리	349-1		생활용	충적	30	0	무	무	무	무	케이싱 확인불가.	3.39
SC06DKG025	미신고		웅현면	덕곡리	304-15		생활용	충적	5	600	무	무	무	무		3.39
SC06DKG026	미신고		웅현면	덕곡리	311-5		생활용	충적	4	620	무	무	무	무		3.39
SC06DKG027	미신고		웅현면	덕곡리	393-14		생활용	암반	60	0	무	무	유	무	케이싱 확인불가.	3.39
SC06DKG028	미신고		웅현면	덕곡리	393-19		생활용	암반	80	75	무	유	유	무	모터고장으로 일시사용중단.	0.00
SC06DKG029	미신고		웅현면	덕곡리	401-11		농업용	충적	6	600	무	무	무	무	한우 7두	5.29
SC06DKG030	미신고		웅현면	덕곡리	529		생활용	충적	5	620	무	무	무	무		3.39
SC06DKG031	미신고		웅현면	덕곡리	401-2		생활용	충적	5	600	무	무	무	무	모터고장으로 일시사용중단.	0.00
SC06DKG032	미신고		웅현면	덕곡리	401-17		생활용	충적	12	620	무	무	무	무	우물 덮개로 수위측정불가.	3.39
SC06DKG033	미신고		웅현면	덕곡리	401-6		생활용	충적	10	620	무	무	무	무		3.39
SC06DKG034	미신고		웅현면	덕곡리	397-9		생활용	충적	10	620	무	무	무	무	모터고장으로 일시사용중단.	0.00
SC06DKG035	미신고		웅현면	덕곡리	395-3		생활용	충적	10	600	무	무	무	무		3.39
SC06DKG036	미신고		웅현면	덕곡리	401-20		생활용	충적	10	600	무	무	무	무	상수도 사용으로 일시사용중단.	0.00
SC06DKG037	미신고		웅현면	덕곡리	398-4		생활용	충적	8	0	무	무	무	무	우물 덮개로 우물구경확인불가.	3.39
SC06DKG038	미신고		웅현면	덕곡리	134-8		농업용	암반	56	0	무	무	무	무	케이싱 확인불가. 한우5두 사육.	5.29
SC06DKG039	미신고		웅현면	덕곡리	360-1		생활용	충적	2.50	620	무	무	무	무		3.39
SC06DKG040	미신고		웅현면	덕곡리	362-3		생활용	충적	4	700	무	무	무	무	모터고장으로 일시사용중단.	0.00
SC06DKG041	미신고		웅현면	덕곡리	362-13		생활용	충적	4	620	무	무	무	무		3.39
SC06DKG042	미신고		웅현면	덕곡리	369-6		생활용	충적	3	0	무	무	무	무	우물 땅속에 묻힘.	3.39
SC06DKG043	미신고		웅현면	덕곡리	368-1		생활용	충적	4	###	무	무	무	무		3.39
SC06DKG044	미신고		웅현면	덕곡리	362-7		생활용	암반	60	75	무	무	무	무	한우 14두사육.	6.52
SC06DKG045	미신고		웅현면	덕곡리	362-5		생활용	충적	4	600	무	무	무	무	모터고장으로 일시사용중단.	0.00
SC06DKG046	미신고		웅현면	덕곡리	345-1		생활용	충적	4	600	무	무	무	무	한우 6두사육.	6.52
SC06DKG047	미신고		웅현면	덕곡리	346-2		생활용	충적	4	0	무	무	무	무	우물 덮개로 덮혀 구경확인불가. 한우2두사육.	6.52

현장조사번호	허가_신고	허가_신고 번호	읍/면/동	리	번지	지명/건물명	관정 종도	대수층	심도 (m)	구경 (mm)	유량계	출수 장치	상부보 호공	수위측 정관	비고	사용량 (m ³ /일)
SC06DKG048	미신고		웅현면	덕곡리	237-2		생활용	충적	30	75	무	무	유	무		3.39
SC06DKG049	미신고		웅현면	덕곡리	247		농업용	암반	60	150	유	유	유	유	토마토,딸기재배용.	13.41
SC06DKG050	미신고		웅현면	덕곡리	319		생활용	충적	3	400	무	무	무	무		6.52
SC06DKG051	미신고		웅현면	덕곡리	349-4		생활용	충적	30	0	무	무	무	무	케이싱 확인불가.	3.39
SC06DKG052	미신고		웅현면	덕곡리	401-16		생활용	충적	5	600	무	무	무	무	시상수도 개발로 인해 현재 사용중단. 우물구경 : 600*600	0.00
SC06DKG053	미신고		웅현면	덕곡리	401-12		생활용	충적	8	600	무	무	무	무		3.39
SC06DKG054	미신고		웅현면	덕곡리	401-1		생활용	충적	5	600	무	무	무	무	시상수도 개발로 인해 현재 사용중단. 우물구경 : 600*500	0.00
SC06DKG055	미신고		웅현면	덕곡리	401-5		생활용	충적	6	400	무	무	무	무	우물구경 : 400*400	3.39
SC06DKG056	미신고		웅현면	덕곡리	393-7		생활용	충적	5.5	600	무	무	무	무	우물구경 : 600*600	3.39
SC06SKG001	신고	2200100668	웅현면	석계리	277		농업용	암반	90	150	유	유	유	유	토마토,벼 재배	0.07
SC06SKG002	신고	2200100667	웅현면	석계리	144		농업용	암반	100	150	유	유	유	무	신고상 114번지로 신고. 토마토 재배용.	0.00
SC06SKG003	허가	1200300002	웅현면	석계리	232-1	석계마을간이상수도	생활용	암반	160	200	유	유	유	유		43.23
SC06SKG004	신고	2200100632	웅현면	석계리	313-2		농업용	충적	30	50	무	무	유	무	젖소 60두 사육.	5.29
SC06SKG005	신고	2200100145	웅현면	석계리	88-1	새암골 석계마을 간이상수도	생활용	충적	3	###	무	무	무	무	지하수로 신고 되었으나 확인결과 굴착기로 개발한 우물만 있음.	
SC06SKG006	미신고		웅현면	석계리	287-2	석계지구농작용	농업용	암반	100	200	유	유	유	유	소류지 개발로 가뭄시 가끔 사용.	0.00
SC06SKG007	미신고		웅현면	석계리	138		생활용	충적	4	600	무	무	무	무		3.39
SC06SKG008	미신고		웅현면	석계리	262-5		생활용	충적	4	450	무	무	무	무		3.39
SC06SKG009	미신고		웅현면	석계리	246-1		생활용	충적	4	700	무	무	무	무	우물구경 700*670	3.39
SC06SKG010	미신고		웅현면	석계리	176		농업용	충적	3	600	무	무	무	무	닭:10두,염소:10두 사육.	5.29
SC06SKG011	미신고		웅현면	석계리	234-1		생활용	충적	3	600	무	무	무	무		0.00
SC06SKG012	미신고		웅현면	석계리	260-1		생활용	충적	30	75	무	무	무	무	현재 빈집으로 마을 주민의견청취.	0.00
SC06SKG013	미신고		웅현면	석계리	251		생활용	충적	30	0	무	무	유	무	케이싱 확인불가.	3.39
SC06SKG014	미신고		웅현면	석계리	301-2		생활용	충적	3	600	무	무	무	무		3.39
SC06SKG015	미신고		웅현면	석계리	296		생활용	충적	3	600	무	무	무	무		3.39
SC06SNJ001	신고	2200300065	웅현면	선진리	296-3	경상대수층기계부품기술혁신센터	생활용	암반	100	200	유	유	유	무	냉각수로 사용.	7.77
SC06SNJ002	원상복구	2200200378	웅현면	선진리	348-7		농업용	충적	10	0		무	무	무		0.00
SC06SNJ003	신고	2190100227	웅현면	선진리	67	웅남중학교	생활용	암반	80	150	유	무	유	무	케이싱 확인불가. 신고자료참고. 청소용으로 사용. 신고인:최대림	2.43
SC06SNJ004	신고	2200100622	웅현면	선진리	67	웅남고등학교	생활용	암반	50	150	유	유	유	무	신고인:최대림. 화장실,청소용으로 사용.	0.01
SC06SNJ005	신고	2200300001	웅현면	선진리	380-3		농업용	암반	126	150	유	유	유	무	벼 재배용.	12.76
SC06SNJ006	신고	2200200254	웅현면	선진리	17-1		생활용	충적	30	100	무	무	무	무	토출관,케이싱 확인불가.(신고자료참고.)	3.39
SC06SNJ007	신고	2200500013	웅현면	선진리	41		농업용	암반	60	150	유	무	유	유	개,닭:3,30사육.	0.10
SC06SNJ008	원상복구	2190100215	웅현면	선진리	138-7		농업용	충적	34	0	무	무	무	무		0.00
SC06SNJ009	비협조	2190100226	웅현면	선진리	18				0						신고는 되어 있으나 확인불가.(지반상에도 나오지 않고 주민청취에도 모름).	
SC06SNJ010	미신고		웅현면	선진리	327-1	광신정밀	생활용	충적	3	500	무	무	무	무		3.87
SC06SNJ011	미신고		웅현면	선진리	275-4		농업용	암반	70	150	무	무	무	무	개,염소:20,15.	5.29
SC06SNJ012	미신고		웅현면	선진리	210-1		농업용	충적	20	0	무	무	유	무	케이싱 확인불가, 시상수도 사용으로 일시사용중단.	0.00
SC06SNJ013	미신고		웅현면	선진리	4-2		농업용	암반	70	150	무	무	무	무	사슴:40두사육.	5.29
SC06SNJ014	미신고		웅현면	선진리	29-4	옥천사	생활용	암반	70	150	무	무	유	무		3.87
SC06SNJ015	미신고		웅현면	선진리	252-1	돼지계열화사업장.(구)사천삼선로 축협	생활용	암반		200	유	유	무	유	예전 축협 토지였으나 폐업할 한달전 축협용으로 개발한 관정. 예전 돼지 축사였으나 현재 아무것도 없음	0.00
SC06SNJ016	미신고		웅현면	선진리	270-1		농업용	암반	50	75	무	무	유	무	한우 15두사육.	5.29
SC06SNJ017	미신고		웅현면	선진리	595-4		농업용	암반	60	0	무	무	무	무	시설유무 확인불가. 한우30두사육.	5.29
SC06SNJ018	미신고		웅현면	선진리	509		농업용	암반	70	75	무	무	유	무	한우 80두사육	5.29
SC06SNJ019	미신고		웅현면	선진리	428-1		농업용	암반		150	무	무	무	무	이상철씨 축사였으나 사업실패로 다른사람에게 넘어감. 현재 아무도 거주하지 않음.	0.00
SC06SNJ020	미신고		웅현면	선진리	363-2		농업용	충적	3.5	620	무	무	무	무	채소류 재배용.	2.59
SC06SNJ021	미신고		웅현면	선진리	80-2		생활용	충적	3	0	무	무	무	무	우물 집아래 묻힘.	3.39

현장조사번호	허가_신고	허가_신고 번호	읍/면/동	리	번지	지명/건물명	관정 유무	대수층	심도 (m)	구경 (mm)	유량계	출수 장치	상부보 호공	수위측 정관	비고	사용량 (m³/일)
SC06SNJ022	미신고		웅현면	선진리	88-5		생활용	충적	30	150	무	무	무	무		3.39
SC06SNJ023	미신고		웅현면	선진리	85-3		생활용	충적	5	760	무	무	무	무		3.39
SC06SNJ024	미신고		웅현면	선진리	426-1		농업용	충적	3	600	무	무	무	무	채소류 재배용.	2.59
SC06SNJ025	미신고		웅현면	선진리	422-2		생활용	충적	7	760	무	무	무	무		3.39
SC06SNJ026	미신고		웅현면	선진리	431		생활용	충적	5	600	무	무	무	무		3.39
SC06SNJ027	미신고		웅현면	선진리	444-2		생활용	충적	5	600	무	무	무	무		3.39
SC06SNJ028	미신고		웅현면	선진리	437-1		생활용	충적	5	600	무	무	무	무	일시 사용중단.	0.00
SC06SNJ029	미신고		웅현면	선진리	435		생활용	충적	5	600	무	무	무	무		3.39
SC06SNJ030	미신고		웅현면	선진리	449		생활용	충적	5	800	무	무	무	무		3.39
SC06SGJ001	신고	2200000161	웅현면	송지리	836-6	그린주유소	생활용	압반	40	100	유	유	유	무	화장실, 청소용으로 사용함	0.64
SC06SGJ002	신고	2200200425	웅현면	송지리	711		생활용	충적	12	600	무	무	무	무		6.52
SC06SGJ003	신고	2200100670	웅현면	송지리	465		농업용	충적	20	75	무	유	유	무	토마토, 딸기재배용. 케이싱 확인불가(신고대장 참고), 신고는 358번지이나 확인결과 465번지임	7.32
SC06SGJ004	신고	2200200422	웅현면	송지리	896-3		생활용	충적	3.20	600	무	무	무	무	신고자는 동생 "유지태"로 되어 있음, 우물은 사용하지 않고 있으나 폐공 시키지 않을거라고 함	0.00
SC06SGJ005	신고	2200100664	웅현면	송지리	845		농업용	충적	25	100	무	무	유	무	딸기, 수박재배용.	7.32
SC06SGJ006	신고	2200200423	웅현면	송지리	878		농업용	충적	7	0	무	무	무	무	채소류 재배용. 우물이 덮혀있어 우물구경 확인불가.	2.59
SC06SGJ007	신고	2200100911	웅현면	송지리	468		농업용	충적	30	75	무	무	무	무	현재 모터부리 상태임(가물시 사용한다고 함)	12.76
SC06SGJ008	신고	2200000210	웅현면	송지리	467		농업용	압반	80	150	유	유	유	무	케이싱 확인불가(신고대장 참고), 신고자는 "이수관"씨임(이수관씨가 김용순씨에게 팔았다고함), 주소와 연락처 알수 없음, 딸기 재배용	0.00
SC06SGJ009	신고	2200500004	웅현면	송지리	493		농업용	압반	60	150	유	유	유	유	딸기 재배용	4.28
SC06SGJ010	신고	2200100665	웅현면	송지리	462		농업용	압반	80	150	유	유	유	무	모터 두개로 사용함(유지태씨 측사에서 같이 사용함 - 한우 40두) 딸기, 토마토 재배용.	0.64
SC06SGJ011	허공	2200200424	웅현면	송지리	467				0						이중신고로 추정됨 (SGJ008 관정)	
SC06SGJ012	신고	2200200426	웅현면	송지리	621		농업용	충적	2.50	600	무	무	무	무	신고는 620번지이나 확인결과 621번지임 우물구경 600mm, 딸기, 수박 재배용.	7.32
SC06SGJ013	신고	2200200396	웅현면	송지리	573		농업용	충적	15	75	무	유	무	무	딸기, 토마토재배용.	7.32
SC06SGJ014	신고	2200200161	웅현면	송지리	573		농업용	충적	3	200	무	무	유	무	플라스틱관 200mm임. 딸기 재배용.	7.32
SC06SGJ015	원상복구	2200100003	웅현면	송지리	392		농업용	압반	85	0	무	무	무	무	도로공사로 인해 폐공되었다고 함(원상복구 하였음)	
SC06SGJ016	신고	2200300076	웅현면	송지리	393		농업용	압반	60	150	유	유	유	유	딸기, 토마토재배용.	2.28
SC06SGJ017	신고	2200000076	웅현면	송지리	446		농업용	압반	60	150	유	유	유	유	딸기 재배용	1.67
SC06SGJ018	원상복구	2200100908	웅현면	송지리	515		농업용	충적	25	0	무	무	무	무	"원상복구" 관정임	0.00
SC06SGJ019	신고	2200300041	웅현면	송지리	515		농업용	압반	60	150	유	유	유	유	딸기 재배용	5.60
SC06SGJ020	신고	2200100909	웅현면	송지리	450		농업용	충적	25	75	유	유	무	무	케이싱 확인불가 (신고대장 참고), 현재 임대해서 사용한다고함 (토지소유자 주소, 이름, 연락처 알수 없음), 딸기, 오이재배용	2.06
SC06SGJ021	신고	2200100663	웅현면	송지리	509		농업용	압반	70	150	유	유	유	무	딸기, 토마토재배용.	0
SC06SGJ022	신고	2200100912	웅현면	송지리	452		농업용	충적	30	75	유	유	무	무	딸기, 오이재배용.	66.76
SC06SGJ023	신고	2200100910	웅현면	송지리	455		농업용	충적	30	75	유	유	무	무	토지소유자는 신재균씨였으나 2년전에 팔았다고 함(현소유자 알수없음)	0.00
SC06SGJ024	신고	2200400005	웅현면	송지리	611		생활용	압반	50	150	유	유	유	무		2.45
SC06SGJ025	허공	2200200391	웅현면	송지리	623				0						신고는 되어있으나 확인결과 관정없음(잘못 신고된걸로 추정됨)	
SC06SGJ026	신고	2200000037	웅현면	송지리	629		농업용	압반	90	150	무	무	유	무	현재 모터부리 상태임(사용시 부착하여 사용한다고함), 신고는 598번지이나 확인결과 629번지임	12.76
SC06SGJ027	신고	2200000087	웅현면	송지리	821		농업용	압반	60	200	유	유	유	유	신고는 821-1번지이나 확인결과 821번지임, SGJ028관정과 같이 사용	13.94
SC06SGJ028	신고	2200000088	웅현면	송지리	819-2		농업용	압반	60	150	유	유	유	유	SGJ027관정과 같이 사용	3.65
SC06SGJ029	신고	2200200395	웅현면	송지리	668-3		농업용	충적	8	###	무	무	무	무		12.76
SC06SGJ030	신고	2200100635	웅현면	송지리	664-4		농업용	압반	70	150	유	유	유	무	딸기, 토마토재배용.	12.87
SC06SGJ031	신고	2200100427	웅현면	송지리	216-1		생활용	압반	60	100	무	무	유	무		3.87
SC06SGJ032	신고	2200100332	웅현면	송지리	216-1	농협 농기구 서비스센터	생활용	압반	60	100	무	무	무	무	케이싱 확인불가, 허드렛물로 사용함	3.87
SC06SGJ033	신고	2200200273	웅현면	송지리	241-1		생활용	충적	5	700	무	무	유	무	우물구경 700mm, 허드렛물로 사용함	3.39
SC06SGJ034	원상복구	2200200428	웅현면	송지리	630		농업용	충적	0	무	무	무	무	무	원상복구한 관정임	0.00
SC06SGJ035	원상복구	2200100421	웅현면	송지리	647		농업용	충적	30	0	무	무	무	무	도로개발하면서 폐공 되었다고 함	0.00
SC06SGJ036	신고	2200100418	웅현면	송지리	661	신송마을 다목적공동창고	생활용	충적	30	150	유	유	유	무	신고자 "김유구"씨임, 마을 농기구 저장창고임	9.66

현장조사번호	허가_신고	허가_신고 번호	읍/면/동	리	번지	지명/건물명	관정 용도	대수층	심도 (m)	구경 (mm)	유량계	출수 장치	상부보 호강	수위측 정관	비고	사용량 (㎡/일)
SC06SGJ037	신고	2200200109	웅현면	송지리	662		생활용	암반	100	150	유	유	유	유		1.08
SC06SGJ038	신고	2190100216	웅현면	송지리	658		농업용	암반	70	150	유	유	유	무	문정동씨랑 같이 사용함. 딸기(400평), 토마토재배용.	0.00
SC06SGJ039	신고	2200100422	웅현면	송지리	663		농업용	충적	30	100	유	유	유	무	케이싱 확인불가(신고대장 참고)	0.81
SC06SGJ040	신고	2200100500	웅현면	송지리	322-1		생활용	충적	25	75	무	무	유	무	현재 일시사용중단(상수도 사용). 예비용으로 돌거라고 함. 신고는 216번지이나 확인결과 322-1번지임	0.00
SC06SGJ041	신고	2200200398	웅현면	송지리	252		생활용	충적	5	300	무	무	무	무	허드렛물로 사용함, 우물구경 300*400	3.39
SC06SGJ042	신고	2200200073	웅현면	송지리	257		생활용	충적	20	32	무	유	무	무	케이싱 확인불가(신고대장 참고), 허드렛물로 사용함	3.39
SC06SGJ043	신고	2200300047	웅현면	송지리	268		생활용	암반	60	150	유	유	유	유	허드렛물로 사용함	0.65
SC06SGJ044	신고	2200200146	웅현면	송지리	288		생활용	충적	30	150	무	무	유	무	케이싱 확인불가(신고대장 참고), 허드렛물로 사용함	3.39
SC06SGJ045	신고	2200200420	웅현면	송지리	261		생활용	충적	4	###	무	무	무	무	우물자리가 묻혀있음(구경 신고대장참고), 허드렛물로 사용함	3.39
SC06SGJ046	신고	2200100388	웅현면	송지리	291		농업용	충적	4	0	무	무	무	무	신고자 한봉면지임(토지팔았음), 현주인이 옛날 우물자리에 모터설치하여 사용했다고함, 우물자리 묻혀있음(구경확인불가)	0.00
SC06SGJ047	신고	2200200076	웅현면	송지리	233-2		생활용	충적	15	0	무	무	무	무	케이싱 확인불가(신고대장에도 나오지않음), 허드렛물로 사용함	3.39
SC06SGJ048	신고	2200200390	웅현면	송지리	232-4		생활용	충적	30	50	무	무	유	무	케이싱 확인불가(신고대장 참고), 허드렛물로 사용함	3.39
SC06SGJ049	신고	2200200397	웅현면	송지리	228-3		농업용	충적	4	###	무	무	무	무	신고는 593번지이나 확인결과 228-3번지임, 개 4두	5.29
SC06SGJ050	신고	2200200275	웅현면	송지리	48		생활용	충적	15	100	무	무	유	무	허드렛물로 사용함	3.39
SC06SGJ051	신고	2200200062	웅현면	송지리	210-1		생활용	충적	27	50	무	유	유	무		3.39
SC06SGJ052	신고	2200200439	웅현면	송지리	280		생활용	암반	160	150	유	유	유	유	수위측정선이 들어가지 않음	2.30
SC06SGJ053	신고	2200200427	웅현면	송지리	298		생활용	충적	3	600	무	무	무	무	허드렛물로 사용함	3.39
SC06SGJ054	신고	2200100232	웅현면	송지리	1-1	경동재활용수지	공업용	암반	100	150	유	유	유	유	재활용 공장에 사용하고 있음	6.62
SC06SGJ055	신고	2200000006	웅현면	송지리	12-10	신송마을 농업용수	농업용	암반	100	250	유	유	유	유	벼, 감나무 재배용.	0.00
SC06SGJ056	신고	2190100213	웅현면	송지리	78	하주산업	공업용	암반	100	150	무	유	무	무	신고자 "정차영"씨임, 케이싱 확인불가(신고대장 참고함)	20.64
SC06SGJ057	신고	2200101046	웅현면	송지리	78-1	하주산업	공업용	암반	42	150	유	무	유	무	신고는 78번지이나 확인결과 78-1번지임, 현재 일시사용중단 상태임(예비용으로 돌거라고 함)	0.00
SC06SGJ058	신고	2190100223	웅현면	송지리	99	육묘사업소	농업용	암반	200	150	무	무	유	무	모판이 떨어져 시설유류 확인불가능함(신고대장 참고), 신고는 99번지이나 확인결과 99번지임, 신고자는 문종열씨임, 모종 재배용.	7.32
SC06SGJ059	신고	2200200389	웅현면	송지리	211-1		생활용	충적	30	0	무	무	무	무	케이싱 확인불가(신고대장 잘못되어 있음), 허드렛물로 사용함	3.39
SC06SGJ060	신고	2200100517	웅현면	송지리	911-1		농업용	암반	50	150	무	유	유	무	신고는 91-1번지이나 확인결과 911-1번지임, 오터고장으로 일시사용중단 상태임(앞으로 사용계획함), 육사용도라고 하지만 현재 소가없음	0.00
SC06SGJ061	신고	2200100429	웅현면	송지리	168-9		생활용	암반	80	200	유	유	유	무	농산산물용 관여상수도용이나 사용수도 개발보완에 가정일고는 배관미 설치로 인해, 현재 육우터처럼 필요한 사항은 거처서 사용하고 있는 상태임, 우물개 표고미도 있음	15.99
SC06SGJ062	신고	2200100669	웅현면	송지리	919-3		농업용	암반	35	100	유	유	유	무	토마토 재배용.	0.03
SC06SGJ063	신고	2200100519	웅현면	송지리	316-8	웅현건강원	생활용	충적	30	75	무	무	유	무	신고자는 김진갑씨임(사망), 신고는 316-3번지이나 확인결과 316-8번지임	3.87
SC06SGJ064	신고	2200200393	웅현면	송지리	310-5		생활용	충적	30	75	무	무	유	무	현재 상수도 개발로 인해 일시사용 중단 상태임(예비용으로 돌거라고 함)	0.00
SC06SGJ065	신고	2200200082	웅현면	송지리	318-3		농업용	암반	40	32	무	무	무	무	채소류 재배용. 케이싱 확인불가(신고대장 참고)	2.59
SC06SGJ066	신고	2200100430	웅현면	송지리	320-3		생활용	충적	30	75	무	유	유	무		3.39
SC06SGJ067	신고	2200100433	웅현면	송지리	1163-26		생활용	충적	30	75	무	무	무	무	관정이 참고안에 위치함, 케이싱 확인불가(신고대장 참고)	3.39
SC06SGJ068	신고	2190100209	웅현면	송지리	908-1		농업용	암반	150	150	유	유	유	유	감 재배용.	0.00
SC06SGJ069	신고	2200100432	웅현면	송지리	326-1		농업용	충적	30	100	유	유	무	무	신고는 322-3번지이나 확인결과 326-1번지임, 감 재배용.	1.31
SC06SGJ070	신고	2200000114	웅현면	송지리	398-4		생활용	충적	30	75	무	무	유	무	현재 모터고장으로 일시사용 중단(상수도과 같이 사용함), 케이싱 확인불가(실문조사)	3.39
SC06SGJ071	신고	2200200392	웅현면	송지리	396-2		농업용	암반	60	50	무	유	무	무	케이싱 확인불가(신고대장 참고), 감재배용.	7.32
SC06SGJ072	신고	2200200311	웅현면	송지리	532-1		농업용	충적	32	100	무	무	무	무		12.76
SC06SGJ073	신고	2200100331	웅현면	송지리	693-12		농업용	암반	100	150	유	유	유	무	토마토 재배용.	2.94
SC06SGJ074	신고	2200200372	웅현면	송지리	684-9		생활용	충적	35	75	무	무	유	무	허드렛물로 사용함	3.39
SC06SGJ075	신고	2200200126	웅현면	송지리	179-9		생활용	충적	10	0	무	무	무	무	허드렛물로 사용함. 우물자리 묻혀있음(구경 확인불가)	3.39
SC06SGJ076	신고	2200100428	웅현면	송지리	330-6		생활용	충적	30	75	무	유	유	무	케이싱 확인불가(신고대장 참고), 신고는 330번지이나 확인결과 330-6번지임	3.39
SC06SGJ077	신고	2200100431	웅현면	송지리	330-4		생활용	충적	30	75	유	유	유	무	케이싱 확인불가(신고대장 참고), 신고자 문태섭씨는 사망했다고 함, 현재 관수시설이 인수하였다고 함(검이 비워져 있는상태임)	0.00
SC06SGJ078	신고	2200100434	웅현면	송지리	1163-21		생활용	충적	30	75	유	유	무	무	케이싱 확인불가(신고대장 참고), 신고는 1163-23번지 확인결과 1163-21번지임	3.39
SC06SGJ079	신고	2200000125	웅현면	송지리	900-1		생활용	암반	103	200	유	유	유	유	허드렛물로 사용함	5.01
SC06SGJ080	신고	2200200326	웅현면	송지리	900-5		생활용	암반	50	50	무	무	유	무	케이싱 확인불가(실문 조사)	3.39
SC06SGJ081	신고	2200200394	웅현면	송지리	371		생활용	암반	70	150	무	무	유	무	세가구(강구림, 안성태, 최무영)에서 공동으로 사용함	3.39

현장조사번호	허가_신고	허가_신고 번호	읍/면/동	리	번지	지명/건물명	관정 용도	대수층	심도 (m)	구경 (mm)	유량계	출수 장치	상부보 호공	수위측 정관	비고	사용량 (m³/일)
SC06SGJ082	신고	2200100148	웅현면	송지리	374-4	평송마을 간이상수도	생활용	암반	170	200	유	유	유	무		0.03
SC06SGJ083	신고	2190100228	웅현면	송지리	186	웅현초등학교	생활용	암반	80	200	유	유	유	무	신고자는 양재열씨임. 학교 청소용, 화장실용으로 사용중	24.25
SC06SGJ084	미신고		웅현면	송지리	355	송지2구	기타	암반	60	0	무	무	유	무	농업기반공사 농어촌연구원 지하수연구실(연락처:031-400-1853), 해당지역 지하수 오염방지 관측공인(해수침투조사용공정)	0.00
SC06SGJ085	미신고		웅현면	송지리	494		농업용	암반	80	150	무	유	유	유	딸기 재배용.	7.32
SC06SGJ086	미신고		웅현면	송지리	581	송지1구	농업용	암반	70	200	무	유	유	무	농업기반공사 농어촌연구원 지하수연구실(연락처:031-400-1853), 해당지역 지하수 오염방지 관측공인, 현재 '김정희'씨가 농사용으로 사용중임. 딸기, 토마토재배용.	7.32
SC06SGJ087	미신고		웅현면	송지리	608-1		농업용	암반	70	200	무	무	무	무	지하수 관정 착고안에 위치함. 토마토재배용.	7.32
SC06SGJ088	미신고		웅현면	송지리	478	영농조합법인-웅현영품토마토	농업용	암반	20	0	무	무	무	무	케이싱 확인불가(땅속에 묻혀있음). 염분증가로 인하여 폐공을 원함(동역서 받았음)	0.00
SC06SGJ089	미신고		웅현면	송지리	225-2		생활용	충적	22	0	무	무	유	무	현재 시상수도 사용중(예비용으로 돌거라 함), 일시 사용중단, 케이싱 확인불가	0.00
SC06SGJ090	미신고		웅현면	송지리	248-2		생활용	충적	30	0	무	무	무	무	케이싱 확인불가	3.39
SC06SGJ091	미신고		웅현면	송지리	231-6		생활용	충적	30	100	유	유	유	무	허드렛물로만 사용한다고함(세탁소, 미용실, 철물점)	1.52
SC06SGJ092	미신고		웅현면	송지리	232-4	웅현할인마트	생활용	충적	4	800	무	무	무	무	허드렛물로 사용함	3.87
SC06SGJ093	미신고		웅현면	송지리	182-8		생활용	충적	4	800	무	무	무	무	현재 시상수도 개발로 인해 일시사용중단 상태 (예비용으로 돌거라 함)	0.00
SC06SGJ094	미신고		웅현면	송지리	670-3		생활용	충적	30	0	무	무	무	무	케이싱 확인불가	3.39
SC06SGJ095	미신고		웅현면	송지리	686-6		농업용	암반	70	0	무	유	무	무	케이싱 확인불가. 토마토재배용.	7.32
SC06SGJ096	미신고		웅현면	송지리	671-8		농업용	충적	20	75	무	무	무	무	수박, 토마토 재배용.	7.32
SC06SGJ097	미신고		웅현면	송지리	498-1		생활용	충적	3	500	무	무	무	무	전화가 없다고 함	3.39
SC06SGJ098	미신고		웅현면	송지리	460-1		생활용	충적	3	550	무	무	무	무		3.39
SC06SGJ099	미신고		웅현면	송지리	900-8		기타	암반		200	무	무	무	무	예전 온천수 개발하기 위해 개발하였으나 실패한 관정이라고 함. 길게 뚫었다고 함(심도 알수없음). 토지소유자는 강일수씨임	0.00
SC06SGJ100	미신고		웅현면	송지리	900-8		기타	암반	800	200	무	무	무	무	예전 온천수 개발하기 위해 개발하였으나 실패한 관정이라고 함. 길게 뚫었다고 함(심도 알수없음). 토지소유자는 강일수씨임	0.00
SC06SGJ101	미신고		웅현면	송지리	402-8		생활용	충적	20	50	무	무	유	무	우물자리에 지하수 시공하였다고 함. 현재 모토고장으로 사용중단 상태임(마을 간이상수도 사용함)	0.00
SC06SGJ102	미신고		웅현면	송지리	537		생활용	충적	20	50	무	무	유	무	허드렛물로 사용함, 예전우물자리에 지하수 시공하였음	3.39
SC06SGJ103	미신고		웅현면	송지리	909-8		생활용	암반	80	150	무	무	유	무		3.39
SC06SGJ104	미신고		웅현면	송지리	425		농업용	충적	3.70	500	무	무	무	무	한우 4두.	5.29
SC06SGJ105	미신고		웅현면	송지리	557		생활용	충적	3	600	무	무	무	무	허드렛물로 가끔 사용함	3.39
SC06SGJ106	미신고		웅현면	송지리	555		생활용	충적	2.70	600	무	무	무	무	허드렛물로 사용함	3.39
SC06SNB001	신고	2200500047	웅현면	신복리	754-1		농업용	암반	80	150	유	유	유	유	한우 50두 사육.	0.00
SC06SNB002	신고	2200200380	웅현면	신복리	613-3	금고래식당	생활용	암반	100	150	무	무	유	무	신고상 614번지로 신고.	3.87
SC06SNB003	신고	2200400010	웅현면	신복리	876-5		농업용	암반	60	150	유	유	유	유	딸기,버재배용.	4.34
SC06SNB004	신고	2200100501	웅현면	신복리	617		생활용	충적	4	0	무	무	무	무	신고상 지하수로 신고. 우물 땅에 묻혀 확인불가.	3.39
SC06SNB005	원상복구	2200100229	웅현면	신복리	541-2		생활용	암반	60	0	무	무	무	무	신고상 543-2번지로 신고.	0.00
SC06SNB006	신고	2200200061	웅현면	신복리	541-1		생활용	충적	20	150	무	무	유	무	케이싱 확인불가(신고자료참고)	3.39
SC06SNB007	신고	2200500001	웅현면	신복리	530-4		생활용	암반	60	150	유	무	유	무		0.77
SC06SNB008	신고	2200200120	웅현면	신복리	728		농업용	암반	100	150	유	유	유	유	느타리버섯재배용.	0.00
SC06SNB009	신고	2200101012	웅현면	신복리	82-1	신복마을 누작용	농업용	암반	100	250	유	유	유	유	신고상 82-2번지.	6.34
SC06SNB010	신고	2200100711	웅현면	신복리	146	신복마을 누작용	농업용	암반	120	200	유	유	유	유	신고상 81-2번지.	14.42
SC06SNB011	신고	2200100153	웅현면	신복리	261	신복마을간이상수도	생활용	암반	110	200	유	유	유	무		2.81
SC06SNB012	신고	2200100404	웅현면	신복리	255		생활용	암반	58	150	무	무	유	무	고추재배용.	6.52
SC06SNB013	신고	2200100960	웅현면	신복리	243-3	신복마을 누작용	농업용	암반	80	200	유	유	유	유		9.23
SC06SNB014	신고	2200200379	웅현면	신복리	236-1		농업용	충적	30	50	무	무	유	무	채소재배용. 신고상 236-1번지로 신고. 보호공으로 시설유무확인불가(신고자료참고).	2.59
SC06SNB015	신고	2200000007	웅현면	신복리	216	신복마을 누작용	농업용	암반	100	250	유	유	유	무		0.00
SC06SNB016	신고	2200300093	웅현면	신복리	606		생활용	충적	40	100	무	유	유	무	신고인:김성자. 신고상 605번지로 신고. 현재 일시사용중단.	0.00
SC06SNB017	허공	2200101020	웅현면	신복리	502-31					0					시상수도 개발로 관정 개발 하지 않음.	
SC06SNB018	원상복구	2200000011	웅현면	신복리	73		농업용	암반	100	0	무	무	무	무	원상복구된 관정	0.00
SC06SNB019	신고	2200000024	웅현면	신복리	69-2	신복마을 누작용	농업용	암반	100	250	유	유	유	유		0.00
SC06SNB020	원상복구	2200000019	웅현면	신복리	97	신복마을 누작용	농업용	암반	100	0	무	무	무	무	원상복구된 관정	0.00

현장조사번호	허가_신고	허가_신고 번호	읍/면/동	리	번지	지명/건물명	관정 용도	대수층	심도 (m)	구경 (mm)	유량계	출수 장치	상부보 호공	수위측 정관	비고	사용량 (m ³ /일)
SC06SNB021	신고	2200200075	웅현면	신복리	602		생활용	암반	60	75	무	무	무	무		3.39
SC06SNB022	신고	2200100152	웅현면	신복리	81-2	(구)평기마을 간이상수도	생활용	암반	150	200	무	무	유	무		0.00
SC06SNB023	원상복구	2200300073	웅현면	신복리	7-1		생활용	암반	60	0	무	무	무	무	원상복구된 관정	0.00
SC06SNB024	신고	2200100710	웅현면	신복리	364	신복마을 논작용	농업용	암반	130	200	유	유	유	무		5.72
SC06SNB025	신고	2200000160	웅현면	신복리	389	삼영산업기정 용정미기	생활용	암반	50	50	유	유	유	무	케이싱 확인불가(신고자료참고). 현재 공장이 비워진 상태(일시사용중단).	0.00
SC06SNB026	신고	2200300090	웅현면	신복리	388-3	동영M&T	생활용	암반	60	150	유	유	유	유		0.49
SC06SNB027	신고	2200000136	웅현면	신복리	383	부성정공	생활용	암반	80	150	유	유	유	유	화장실, 청소용으로 사용.	14.08
SC06SNB028	신고	2200000135	웅현면	신복리	376	NH케미칼	공업용	암반	90	150	유	무	유	무	신고상 375번지로 신고. 정밀확학.	0.01
SC06SNB029	신고	2200000075	웅현면	신복리	499-4	사천시농업기술센터	농업용	암반	110	150	유	유	유	유	신고상 500번지. 딸기, 토마토, 고추재배용.	8.84
SC06SNB030	신고	2200200309	웅현면	신복리	487-1	경남석재	생활용	충적	42	100	무	무	무	무	허드렛물로 사용.	3.87
SC06SNB031	신고	2200200033	웅현면	신복리	484-7		생활용	충적	35	75	무	무	유	무	허드렛물로 사용.	3.39
SC06SNB032	신고	2190100214	웅현면	신복리	486	성경산업(주)	공업용	암반	100	200	무	무	무	무	식당과 동시사용. 신고상 68-1번지로 신고. 건축자재 바닥타일.	20.64
SC06SNB033	미신고		웅현면	신복리	250-10		생활용	충적	30	0	무	무	무	무	케이싱 확인불가.	3.39
SC06SNB034	미신고		웅현면	신복리	139		생활용	암반	80	150	무	유	유	무	돼지:700두.	6.52
SC06SNB035	미신고		웅현면	신복리	608		생활용	충적	5	0	무	유	무	무	우물 땅속에 묻힘.	3.39
SC06SNB036	미신고		웅현면	신복리	565	평기마을 논작용	농업용	암반	170	200	유	유	유	유		0.00
SC06SNB037	미신고		웅현면	신복리	87	신복마을 간이상수도	생활용	암반	110	200	무	무	무	무	간이상수도로 개발중인 관정. 수질검사 합격시 사용예정.	0.00
SC06SNB038	미신고		웅현면	신복리	614-6		생활용	충적	8	###	무	무	무	무		3.39
SC06SNB039	미신고		웅현면	신복리	672	(주)유정원	생활용	암반	100	0	무	무	무	무	현재 상호 유정원이나 부도로 인해 경매처분됨. 시공한 지리 정확하게 물러 시설유무확인불가. 주민 의견청취로 관정정보 없음.	0.00
SC06SNB040	미신고		웅현면	신복리	666		생활용	충적	25	75	무	무	무	무	허드렛물로 사용.	3.39
SC06SNB041	미신고		웅현면	신복리	473-3		농업용	암반	50	0	무	무	유	무	케이싱 확인불가. 예전 축사용으로 사용했으나 현재 사용중단상태. 전주인은 종남고등학교 교장인 황동수씨였으나 매각됨. 현재 주민 알수없음.	0.00
SC06SNB042	미신고		웅현면	신복리	542-5		생활용	충적	7	740	무	무	무	무		3.39
SC06SNB043	미신고		웅현면	신복리	538-1		생활용	충적	8	740	무	무	무	무		3.39
SC06SNB044	미신고		웅현면	신복리	621-1		농업용	충적	4.5	740	무	무	무	무	채소재배용.	2.59
SC06SNB045	미신고		웅현면	신복리	533-1		생활용	충적	8	740	무	무	무	무		3.39
SC06SNB046	미신고		웅현면	신복리	194		생활용	충적	5	600	무	무	무	무		3.39
SC06SNB047	미신고		웅현면	신복리	332		생활용	충적	3.5	600	무	무	무	무		3.39
SC06SNB048	미신고		웅현면	신복리	333		생활용	충적	2.5	450	무	무	무	무		0.00
SC06SNB049	미신고		웅현면	신복리	292		생활용	충적	4	0	무	무	무	무	우물 땅속에 묻힘.	3.39
SC06SNB050	미신고		웅현면	신복리	607		생활용	충적	3	600	무	무	무	무		3.39
SC06SNB051	미신고		웅현면	신복리	615-7		생활용	충적	4	600	무	무	무	무	현재 빈집.	0.00
SC06SNB052	미신고		웅현면	신복리	615-5		생활용	충적	10	0	무	무	무	무	우물 시멘트로 덮혀 확인불가.	3.39
SC06SNB053	미신고		웅현면	신복리	642-1		생활용	충적	4	700	무	무	무	무		3.39
SC06SNB054	미신고		웅현면	신복리	638-1		생활용	충적	4	0	무	무	무	무	우물 시멘트로 덮혀 확인불가.	3.39
SC06SNB055	미신고		웅현면	신복리	641-2		생활용	충적	4	700	무	무	무	무		3.39
SC06SNB056	미신고		웅현면	신복리	651-1		생활용	충적	4	600	무	무	무	무		3.39
SC06SNB057	미신고		웅현면	신복리	652-1		생활용	충적	4	600	무	무	무	무		3.39
SC06SNB058	미신고		웅현면	신복리	650-1		생활용	충적	4	750	무	무	무	무		3.39
SC06SNB059	미신고		웅현면	신복리	777-1		생활용	충적	4	750	무	무	무	무		0.00
SC06SNB060	미신고		웅현면	신복리	784		생활용	충적	4	700	무	무	무	무		3.39
SC06SNB061	미신고		웅현면	신복리	786-1		생활용	충적	4	750	무	무	무	무	모터고장으로 일시사용중단	0.00
SC06SNB062	미신고		웅현면	신복리	778		생활용	충적	5	600	무	무	무	무		3.39
SC06SNB063	미신고		웅현면	신복리	792-4		생활용	충적	10	700	무	무	무	무		3.39
SC06SNB064	미신고		웅현면	신복리	792-6		생활용	충적	10	700	무	무	무	무		3.39
SC06SNB065	미신고		웅현면	신복리	792-3		생활용	충적	10	700	무	무	무	무		3.39

현장조사번호	허가_신고	허가_신고 번호	읍/면/동	리	번지	지명/건물명	관정 종류	대수층	심도 (m)	구경 (mm)	유량계	출수 장치	상부보 호공	수위측 정관	비고	사용량 (m³/일)
SC06SNB066	미신고		웅현면	신복리	534-2		생활용	충적	8	800	무	무	무	무		0.00
SC06SNC001	신고	2200200374	웅현면	신촌리	174		생활용	암반	90	150	무	무	유	무	신고상 176번지로 신고.	6.52
SC06SNC002	신고	2200200373	웅현면	신촌리	337		생활용	암반	60	150	무	무	무	무	한우2두.	6.52
SC06SNC003	신고	2199900008	웅현면	신촌리	38-6		농업용	암반	60	150	유	유	유	유	분재,채소류 재배용.	0.00
SC06SNC004	미신고		웅현면	신촌리	192		농업용	충적	10	760	무	무	무	무	한우7두 사육.	5.29
SC06SNC005	미신고		웅현면	신촌리	46-1		농업용	충적	2	760	무	무	무	무	한우40두 사육.	5.29
SC06SNC006	미신고		웅현면	신촌리	316		생활용	충적	2.5	600	무	무	무	무		3.39
SC06SNC007	미신고		웅현면	신촌리	392-1		생활용	충적	3	600	무	무	무	무		0.00
SC06SNC008	미신고		웅현면	신촌리	312-4		생활용	충적	3	760	무	무	무	무		0.00
SC06ONJ001	신고	2200500007	웅현면	온정리	336-1		농업용	암반	100	150	무	유	유	무	감 재배용.	7.32
SC06ONJ002	신고	2200200271	웅현면	온정리	418-1		생활용	충적	28	50	무	무	무	무	케이싱 확인불가(신고자료 참고).	3.39
SC06ONJ003	신고	2200200305	웅현면	온정리	500		생활용	충적	15	50	무	무	무	무	케이싱 확인불가(신고자료 참고).	3.39
SC06ONJ004	신고	2200100151	웅현면	온정리	551	웅정부락논작용	농업용	암반	100	200	유	유	유	유	신고상 539번지로 신고. 간이상수도용으로 개발했으나 2003년 논작용으로 전환 사용중.고수.말기 재배용.	0.00
SC06ONJ005	신고	2200500025	웅현면	온정리	621		농업용	암반	100	150	무	무	무	무	말기 재배용.	7.32
SC06ONJ006	신고	2200300022	웅현면	온정리	89-1	삼협건설(주)	생활용	암반	100	150	유	유	유	무	신고상 91번지로 신고.도로공사 임시사무실.	11.90
SC06ONJ007	신고	2200000195	웅현면	온정리	235-1	동성판별(주)	생활용	암반	90	150	무	무	무	무	시공한 자리알수없음. 신고자료 참고로 시설유무 기재.	3.87
SC06ONJ008	신고	2200200065	웅현면	온정리	240	훼미리가든	생활용	암반	100	150	유	유	유	유	신고인:이두능. 현재 식당 수리로 일시사용중단.	0.00
SC06ONJ009	허공	2200101051	웅현면	온정리	159-1				0						관정 존재하지않음. 신고인:정도순. 신고인 사망으로 마을 주민의견청취. 관정 개발하지않음.	
SC06ONJ010	비협조	2200100358	웅현면	온정리	822-6				0						822-6번지로 신고는 되어있으나 지번확인불가. 신고상 폐공인 관정으로 관측경 재촬영으로 신고됨.	
SC06ONJ011	미신고		웅현면	온정리	4-2		농업용	충적	30	0	무	무	유	무	모내기 판 널울때 사용(웅리면적 확인불가). 케이싱확인불가.	12.76
SC06ONJ012	미신고		웅현면	온정리	312-1		농업용	충적	4	800	무	무	무	무	젓소 90두 사육.	5.29
SC06ONJ013	미신고		웅현면	온정리	559-1		생활용	암반	150	무	무	유	무	무	전주인(김용이)이 집을 팔고 현재 거주자는 없음. 일시사용중단.	0.00
SC06ONJ014	미신고		웅현면	온정리	212-2		생활용	충적	30	100	무	무	유	무		3.39
SC06ONJ015	미신고		웅현면	온정리	140-2		농업용	암반	100	150	유	유	유	유	말기 재배용.	0.00
SC06ONJ016	미신고		웅현면	온정리	165		생활용	암반	100	150	무	무	무	무	고구마,야채 재배용.	6.52
SC06ONJ017	미신고		웅현면	온정리	206-4		생활용	충적	8	550	무	무	무	무		3.39
SC06ONJ018	미신고		웅현면	온정리	204-2		생활용	충적	4.10	600	무	무	무	무		3.39
SC06ONJ019	미신고		웅현면	온정리	202-1		생활용	충적	4	650	무	무	무	무		3.39
SC06ONJ020	미신고		웅현면	온정리	202-4		생활용	충적	4	0	무	무	무	무	우물 묻혀 확인불가.	3.39
SC06ONJ021	미신고		웅현면	온정리	196-3		생활용	충적	5	0	무	무	무	무	우물 묻혀 확인불가.	3.39
SC06ONJ022	미신고		웅현면	온정리	196-14		생활용	충적	5	0	무	무	무	무	우물 묻혀 확인불가.	3.39
SC06ONJ023	미신고		웅현면	온정리	199-3		생활용	충적	4	620	무	무	무	무		3.39
SC06ONJ024	미신고		웅현면	온정리	182-1		생활용	충적	3.50	0	무	무	무	무	우물 묻혀 확인불가.	3.39
SC06ONJ025	미신고		웅현면	온정리	183-6		생활용	충적	4	600	무	무	무	무		3.39
SC06ONJ026	미신고		웅현면	온정리	179-1		농업용	충적	4	0	무	무	무	무	출입1마력과 동시사용. 한우20두 사육	5.29
SC06YGC001	신고	2200100708	웅현면	웅치리	341	웅치지구농업용수	농업용	암반	200	200	무	유	유	무		12.76
SC06YGC002	신고	2200200060	웅현면	웅치리	259-8		생활용	암반	70	150	유	유	유	유	신고는 259-5번지이나 확인결과 259-8번지임	0.75
SC06YGC003	신고	2200100720	웅현면	웅치리	154-3	웅치지구농업용수	농업용	암반	110	250	유	유	유	유	현재 전기고장으로 인해 일시사용중단상태	24.26
SC06YGC004	신고	2200100718	웅현면	웅치리	43-2	웅치지구농업용수	농업용	암반	140	200	유	유	유	무	유량계 동파	12.76
SC06YGC005	신고	2200100926	웅현면	웅치리	46-1	웅치간이상수도(2)	생활용	암반	80	200	유	유	유	유	신고상은 산58번지이나 확인결과 6-1번지 임	5.53
SC06YGC006	신고	2200000143	웅현면	웅치리	산85-4		농업용	암반	90	150	유	유	유	무	감재배, 케이싱확인불가(신고자료참조)	0.26
SC06YGC007	허공	2200200377	웅현면	웅치리	481-3		농업용	기타	2	0	무	무	무	무	배 재배, 신고는 되어 있으나 다원형모양의 조그마한 소류지임(지하수 아님) 전기 계량기 때문에 신고한 것으로 추정됨	12.76
SC06YGC008	신고	2200100715	웅현면	웅치리	481-3	웅치지구농업용수	농업용	암반	102	250	유	유	유	유	벼재배	8.25
SC06YGC009	신고	2200100297	웅현면	웅치리	256-1	웅치마을 농업용수	농업용	암반	150	200	무	유	유	무	벼재배	12.76
SC06YGC010	신고	2200400016	웅현면	웅치리	227		농업용	암반	80	150	유	유	유	유	조경수	0.01

현장조사번호	허가_신고	허가_신고 번호	읍/면/동	리	번지	지명/건물명	관정 용도	대수층	심도 (m)	구경 (mm)	유량계	출수 장치	상부보 호공	수위측 정관	비고	사용량 (m ³ /일)
SC06YGC011	허공	2200200376	웅현면	웅치리	241		농업용	기타	2	0	무	무	무	무	배재배, 신고는 되어 있으나 조그마한 소류지임(지하수 아님) 전기 계량기 때문에 신고한 것으로 추정됨	12.76
SC06YGC012	신고	2200100907	웅현면	웅치리	114		생활용	암반	100	150	유	무	유	유	신고자는 강복업씨임	0.00
SC06YGC013	허공	2200100717	웅현면	웅치리	259				0						존재하지 않는 관정	
SC06YGC014	허공	2200500018	웅현면	웅치리	494				0						존재하지 않는 관정	
SC06YGC015	미신고		웅현면	웅치리	309-1	웅치마을간이상수도(1)	생활용	암반	100	200	유	유	유	무	수위측정불가(선이 들어가지 않음)	81.81
SC06YGC016	미신고		웅현면	웅치리	440		농업용	암반	80	150	무	유	유	무	조경수용으로 사용	7.32
SC06JMN0001	신고	2190100002	웅현면	주문리	401-1		농업용	암반	140	200	무	무	무	무	예전 세원 수산주식회사였으나 현재 완전 철거상태. 용도,개발년도,심도는 신고자료참고 기재.	0.00
SC06JMN0002	신고	2190100217	웅현면	주문리	401-1		농업용	암반	200	200	무	무	무	무	예전 세원 수산주식회사였으나 현재 완전 철거상태. 용도,개발년도,심도는 신고자료참고 기재.	0.00
SC06JMN0003	신고	2190100218	웅현면	주문리	401-1		농업용	암반	200	200	무	무	무	무	예전 세원 수산주식회사였으나 현재 완전 철거상태. 용도,개발년도,심도는 신고자료참고 기재.	0.00
SC06JMN0004	신고	2190100220	웅현면	주문리	401-1		농업용	암반	120	75	무	무	무	무	예전 세원 수산주식회사였으나 현재 완전 철거상태. 용도,개발년도,심도는 신고자료참고 기재.	0.00
SC06JMN0005	원상복구	2190100219	웅현면	주문리	401-1		농업용	암반	120	0	무	무	무	무	신고상 401-1번지에 5개의 관이 있지만 실제 4개관만 존재함. 폐공관정으로 추전. 예전 세원수산주식회사였으나 현재 아무것도 없음.	0.00
SC06JMN0006	신고	2200200387	웅현면	주문리	277		농업용	기타	4	0	무	무	무	무	신고는 되어있으나 확인결과 연못임.	12.76
SC06JMN0007	신고	2190100014	웅현면	주문리	334-1	대하콘크리트	농업용	암반	100	200	유	유	유	유	신고인:황학섭. 콘크리트 제조.	4.76
SC06JMN0008	신고	2200100230	웅현면	주문리	331-1	우진화학	농업용	암반	50	150	유	유	유	무	하수관파이프 제조.	0.00
SC06JMN0009	신고	2200500046	웅현면	주문리	327		생활용	암반	60	150	유	유	유	유		0.57
SC06JMN0010	허공	2200200345	웅현면	주문리	477		농업용	기타	4	0	무	무	무	무	신고는 되어있으나 확인결과 연못임.	12.76
SC06JMN0011	신고	2200200307	웅현면	주문리	746-1		농업용	총적	4	800	무	무	무	무	신고인:문종인. 신고상 475-1번지로 신고.	12.76
SC06JMN0012	신고	2200100406	웅현면	주문리	320		농업용	암반	75	150	무	무	유	무	토마토 재배용. 현재 모터분리상태(사용시 모터설치 사용중).	7.32
SC06JMN0013	신고	2200200276	웅현면	주문리	305		농업용	기타	4	0	무	무	무	무	신고는 되어있으나 확인결과 연못임.	12.76
SC06JMN0014	신고	2200000172	웅현면	주문리	53-4	풍곡농산	생활용	암반	50	150	유	무	무	무	허드렛물로 사용. 케이싱 확인불가(신고자료참고).	0.46
SC06JMN0015	신고	2199900005	웅현면	주문리	291-1		농업용	암반	100	150	무	무	무	유	느타리버섯 재배용. 신고상 291-2번지로 신고.	7.32
SC06JMN0016	신고	2200300086	웅현면	주문리	384		농업용	암반	60	150	유	유	유	유	토마토,배재배. 흡입0.5마력과 동시 사용.	3.50
SC06JMN0017	허공	2200200306	웅현면	주문리	374				0						지번내 관정없음.	
SC06JMN0018	허공	2200200277	웅현면	주문리	324		농업용	기타	4	0	무	무	무	무	신고는 되어있으나 확인결과 연못임.	12.76
SC06JMN0019	신고	2200200274	웅현면	주문리	340		농업용	총적	4	###	무	무	무	무		0.00
SC06JMN0020	허공	2200200308	웅현면	주문리	342		농업용	기타	4	0	무	무	무	무	신고는 되어있으나 확인결과 연못임.	12.76
SC06JMN0021	허공	2200200382	웅현면	주문리	215-2				0						번지내 관정없음.	
SC06JMN0022	신고	2200200354	웅현면	주문리	369		농업용	총적	5	650	무	무	유	무		12.76
SC06JMN0023	허공	2200200383	웅현면	주문리	487-1		농업용	기타	3	0	무	무	무	무	신고는 되어있으나 확인결과 연못임.현재 모터분리상태. 신고는 487-2번지로 신고.	12.76
SC06JMN0024	신고	2200200359	웅현면	주문리	485		생활용	총적	30	150	무	무	유	무		3.39
SC06JMN0025	허공	2200200304	웅현면	주문리	482		농업용	기타	4	0	무	무	무	무	신고는 되어있으나 확인결과 연못임.	12.76
SC06JMN0026	신고	2200200416	웅현면	주문리	479		농업용	총적	4	620	무	무	무	무	토마토,수박재배용.	7.32
SC06JMN0027	신고	2200200417	웅현면	주문리	542		농업용	총적	4	620	무	무	무	무	신고상 542-5번지로 신고. 토마토,채소류재배용.	7.32
SC06JMN0028	신고	2200200355	웅현면	주문리	568		농업용	총적	5	620	무	무	무	무	모터분리상태.	12.76
SC06JMN0029	신고	2200200381	웅현면	주문리	532-3		농업용	총적	4	620	무	무	무	무		12.76
SC06JMN0030	신고	2200200353	웅현면	주문리	543-1		생활용	총적	6	600	무	무	무	무	신고상 543-3번지	6.52
SC06JMN0031	신고	2200200385	웅현면	주문리	574		농업용	총적	6	###	무	무	무	무	딸기 재배용.	7.32
SC06JMN0032	신고	2200200360	웅현면	주문리	576		농업용	총적	30	50	무	무	무	무	케이싱 확인불가(신고대장참고). 딸기재배용.	7.32
SC06JMN0033	신고	2200200356	웅현면	주문리	587		농업용	총적	6	750	무	무	무	무		12.76
SC06JMN0034	신고	2200200418	웅현면	주문리	407		농업용	총적	5	600	무	무	무	무	현재 모터분리상태, 가물시 사용중.	12.76
SC06JMN0035	신고	2200200358	웅현면	주문리	410		농업용	총적	30	0	무	무	무	무	케이싱 확인불가(신고상 케이싱 1000). 토마토 재배용.	7.32
SC06JMN0036	신고	2200200371	웅현면	주문리	877		생활용	총적	25	100	무	유	유	무		3.39
SC06JMN0037	신고	2200400025	웅현면	주문리	875		생활용	암반	80	150	무	무	유	유		3.39
SC06JMN0038	신고	2200200357	웅현면	주문리	593-2		농업용	총적	5	750	무	무	무	무		12.76
SC06JMN0039	신고	2200100005	웅현면	주문리	635-3		농업용	암반	85	150	유	유	유	유	딸기,고추재배용.	2.11

현장조사번호	허가_신고	허가_신고 번호	읍/면/동	리	번지	지명/건물명	관정 용도	대수층	심도 (m)	구경 (mm)	유량계	출수 장치	상부보 호강	수위측 정관	비고	사용량 (m³/일)
SC06JMN0040	신고	2200100004	웅현면	주문리	643-2		생활용	암반	70	150	무	유	유	무	신고인:황복연.	3.39
SC06JMN0041	신고	2200100007	웅현면	주문리	147-3		농업용	암반	80	150	유	유	유	유	딸기,버찌배용.	3.31
SC06JMN0042	신고	2200100008	웅현면	주문리	163-2		농업용	암반	70	150	무	유	유	무	딸기 재배용.	7.32
SC06JMN0043	신고	2200100296	웅현면	주문리	121-5		농업용	암반	75	150	유	유	유	무	토마토,수박재배용.	7.50
SC06JMN0044	신고	2200200042	웅현면	주문리	671-1		농업용	암반	60	150	유	유	유	유	딸기,토마토 재배용.	6.86
SC06JMN0045	신고	2200100631	웅현면	주문리	168-1	해양수산	농업용	충적	30	100	유	유	유	무	오징어 세척용.신고상 768번지로 신고.	0.00
SC06JMN0046	신고	2200100144	웅현면	주문리	708-7	신평마을 간이상수도	생활용	암반	100	150	유	유	유	유		0.04
SC06JMN0047	신고	2200101008	웅현면	주문리	163-1		농업용	암반	80	150	유	유	유	유	신고상 168-5번지. 수박,토마토 재배용.	0.00
SC06JMN0048	허공	2200200384	웅현면	주문리	666		농업용	기타	3	0	무	무	무	무	신고는 되어있으나 확인결과 연못임. 수박,토마토재배용.	7.32
SC06JMN0049	신고	2200100006	웅현면	주문리	802		농업용	암반	70	200	유	유	유	무		42.65
SC06JMN0050	원상복구	2200000023	웅현면	주문리	111-3		농업용	암반	100	0	무	무	무	무	도로공사로인한 폐공.	0.00
SC06JMN0051	원상복구	2199800044	웅현면	주문리	89-1		농업용	암반	107	0	무	무	무	무	도로공사로인한 폐공.	0.00
SC06JMN0052	신고	2190100221	웅현면	주문리	4-2	목화 휴게소	생활용	암반	100	150	유	유	유	유	신고상 4번지로 신고. 신고인:김상국. SK주유소와 동시사용.	0.00
SC06JMN0053	비협조	2200200386	웅현면	주문리	339-2										신고는 되어있으나 지반도에 지반이나오지않고 신고인인 강상기씨에 대해 주민에게 의견청취했으나 모름. 관정 확인불가.	
SC06JMN0054	미신고		웅현면	주문리	486		농업용	충적	4	600	무	무	무	무	딸기재배용.	7.32
SC06JMN0055	미신고		웅현면	주문리	313		농업용	충적	20	0	무	유	무	무	감자,키위재배용.	7.32
SC06JMN0056	미신고		웅현면	주문리	563	가족사육농장	농업용	충적	4	600	무	무	무	무	예전에 닭을 키웠으나 현재 키우지않음. 앞으로 키울예정.	0.00
SC06JMN0057	미신고		웅현면	주문리	541-1		생활용	충적	5	600	무	무	무	무		3.39
SC06JMN0058	미신고		웅현면	주문리	573		농업용	충적	5	900	무	무	무	무		12.76
SC06JMN0059	미신고		웅현면	주문리	572		농업용	충적	5	900	무	무	무	무		12.76
SC06JMN0060	미신고		웅현면	주문리	597		농업용	충적	5	600	무	무	무	무		12.76
SC06JMN0061	미신고		웅현면	주문리	185-2		농업용	충적	5	500	무	무	무	무	수박 재배용.	7.32
SC06JMN0062	미신고		웅현면	주문리	387-2	(구)주문간이상수도	생활용	암반	100	75	무	무	유	무	(구)주문 간이상수도였으나 새로 개발하고 사용하지 않음. 비상시 사용예정.	0.00
SC06JMN0063	미신고		웅현면	주문리	387-2	주문간이상수도	생활용	암반	170	100	무	무	유	무		
SC06JMN0064	미신고		웅현면	주문리	489-1		생활용	암반	57	0	무	무	유	무	케이싱 확인불가,한우5두사육.	6.52
SC06JMN0065	미신고		웅현면	주문리	530		농업용	충적	4	600	무	무	무	무	딸기,고추재배용.	7.32
SC06JMN0066	미신고		웅현면	주문리	916-1		생활용	충적	5	850	무	무	무	무	마을공동정호였으나 간이상수도 개발로 사용중지.	0.00
SC06JMN0067	미신고		웅현면	주문리	526		농업용	암반	75	150	무	무	무	무	한우5두,벼 재배.	5.29
SC06TGY001	신고	2200100709	웅현면	통양리	251	통양마을논작용	농업용	암반	130	150	유	무	유	유		12.76
SC06TGY002	신고	2200100978	웅현면	통양리	105-32	(구)통양마을간이상수도	농업용	암반	85	200	무	무	유	무	예전 간이상수도였으나 상수도로 인해 현재 농업용수로 전환 사용.	12.76
SC06TGY003	신고	2199900021	웅현면	통양리	166-1	통양마을논작용	농업용	암반	100	250	유	유	유	유		0.00
SC06TGY004	신고	2200100713	웅현면	통양리	175-1	통양마을논작용	농업용	암반	90	200	유	유	유	유		14.25
SC06TGY005	신고	2190100225	웅현면	통양리	108	선진초등학교	기타	충적	10	850	무	무	무	무	상수도 대체로 인해 2001년도에 관측정 재활용으로 신고됨. 학교에서는 사용하지 않음.	0.00
SC06TGY006	미신고		웅현면	통양리	160		농업용	암반	100	200	무	무	유	무	감,매실재배용.	7.32
SC06TGY007	미신고		웅현면	통양리	193		생활용	충적	30	50	무	무	무	무	가끔 허드렛물로 사용.	3.39
SC06TGY008	미신고		웅현면	통양리	522-2		농업용	암반	50	150	무	무	무	무	토마토 재배용.	7.32
SC06TGY009	미신고		웅현면	통양리	382		생활용	충적	10	900	무	무	무	무		3.39
SC06TGY010	미신고		웅현면	통양리	242-6		생활용	충적		50	무	무	유	무	사용자 사망. 현재 집을 짓고 있는상태이며 지하수 사용여부 알수없음.	0.00
SC06TGY011	미신고		웅현면	통양리	82	사천자활후견기관	농업용	충적	5.20	###	무	무	무	무	밀,마늘,양파,상추 재배용.	7.32
SC07GMG001	신고	2199800026	정동면	갑곡리	114		농업용	암반	80	150	유	유	유	유	감 재배용.	0.40
SC07GMG002	신고	2199800010	정동면	갑곡리	118-9		농업용	암반	80	150	유	유	유	무	감 재배용.	0.20
SC07GMG003	신고	2190100314	정동면	갑곡리	43-1		농업용	암반	110	150	무	무	유	무	감 재배용.	7.32
SC07GMG004	신고	2200300059	정동면	갑곡리	84	갑곡지구 논작용	농업용	암반	120	200	유	유	유	유	모터 고장으로 일시사용중단.	0.00
SC07GMG005	신고	2200300043	정동면	갑곡리	25	갑곡마을간이상수도	생활용	암반	100	150	유	유	유	무		
SC07GMG006	신고	2190100274	정동면	갑곡리	118-1		농업용	암반	80	150	무	무	유	무	신고상 74-3번. 감 재배용.	7.32

현장조사번호	허가_신고	허가_신고 번호	읍/면/동	리	번지	지명/건물명	관정 용도	대수층	심도 (m)	구경 (mm)	유량계	출수 장치	상부보 호공	수위측 정관	비고	사용량 (m³/일)
SC07GMG007	신고	2200100165	정동면	감곡리	145	감곡지구 논작용	농업용	암반	100	200	유	유	유	유	예전 간이 상수도였으나 논작용으로 전환 사용중.	0.00
SC07GMG008	신고	2190100313	정동면	감곡리	141		농업용	암반	127	150	무	무	유	무	감 재배용.	7.32
SC07GMG009	신고	2190100309	정동면	감곡리	121-2		농업용	암반	120	150	무	무	유	무	감 재배용.	7.32
SC07GMG010	신고	2200100514	정동면	감곡리	96		농업용	암반	127	150	유	유	유	유	감 재배용.	0.58
SC07GMG011	신고	2190100310	정동면	감곡리	144-3	감곡지구 논작용	농업용	암반	100	250	무	무	유	무		12.76
SC07GMG012	신고	2200300058	정동면	감곡리	253	감곡지구 논작용	농업용	암반	100	250	무	유	유	무	신고상 233-3번지.	12.76
SC07GMG013	신고	2190100312	정동면	감곡리	278		농업용	암반	100	200	무	무	유	무	감 재배용.	7.32
SC07GMG014	신고	2190100311	정동면	감곡리	86		농업용	암반	100	150	무	무	유	무	감 재배용.	7.32
SC07GMG015	신고	2200300010	정동면	감곡리	396-2		생활용	암반	100	150	유	유	유	유	유량계파손.	0.00
SC07GMG016	신고	2190100307	정동면	감곡리	111		농업용	암반	127	150	무	무	유	무	신고상 241번지. 감 재배용.	7.32
SC07GMG017	신고	2200200148	정동면	감곡리	420-3		농업용	암반	60	150	유	유	유	유	버섯 재배용.	0.00
SC07GMG018	신고	2200000099	정동면	감곡리	219-5		농업용	암반	70	150	유	유	유	유	신고상 418-5번지. 신고인:최구경.버섯재배용.	0.00
SC07GMG019	신고	2190100316	정동면	감곡리	381-5		농업용	암반	70	150	무	무	유	무	신고상 381-4번지. 딸기 재배용.	7.32
SC07GMG020	신고	2200101018	정동면	감곡리	556-1		농업용	암반	100	150	유	무	유	유		0.11
SC07GMG021	신고	2190100317	정동면	감곡리	567-1		농업용	암반	80	150	무	무	유	무	고추 재배용.	7.32
SC07GMG022	허가	1200300006	정동면	감곡리	532	북상마을간이상수도	생활용	암반	144	250	유	유	유	무		29.92
SC07GMG023	신고	2190100315	정동면	감곡리	507-8		농업용	암반	100	150	무	무	유	무	채소류 재배용.	2.59
SC07GMG024	신고	2200400065	정동면	감곡리	581-4		농업용	암반	150	150	유	유	유	유	작물 재배시 사용. 신고상 507-5번지	0.00
SC07GMG025	신고	2190100355	정동면	감곡리	386-3	북상마을간이상수도	생활용	암반	80	150	유	유	유	유	새 간이상수도 개발로 일시사용중단. 신고상 777번지	0.00
SC07GMG026	신고	2200000101	정동면	감곡리	381-4		농업용	암반	70	150	유	유	유	유	고추 재배용.	2.59
SC07GMG027	신고	2190100319	정동면	감곡리	162		농업용	암반	100	150	무	무	유	무	신고상 20-1번지. 감 재배용.	7.32
SC07GMG028	신고	2200100686	정동면	감곡리	157-5	북상지구 논작용.	농업용	암반	102	250	무	무	유	무	케이싱 확인불가. 신고상 595-21번지. 감 재배용.	7.32
SC07GMG029	허공	2190100308	정동면	감곡리	61-1				0						번지내 관정없음.	
SC07GMG030	비협조	2200100166	정동면	감곡리	611				0						지번 나오지 않아 관정 확인불가.	
SC07GMG031	허공	2190100360	정동면	감곡리	418-1				0						신고인:진동식. 번지내 관정없음.	
SC07GMG032	미신고		정동면	감곡리	22-1		농업용	암반	100	150	무	무	유	무	감 재배용.	7.32
SC07GMG033	미신고		정동면	감곡리	158-7		생활용	암반	100	150	무	유	유	무	한우사육용.	6.52
SC07GMG034	미신고		정동면	감곡리	507-5		생활용	총적	20	75	무	무	유	무		3.39
SC07GMG035	미신고		정동면	감곡리	439		농업용	암반	100	150	무	무	유	무	감 재배용.	7.32
SC07GMG036	미신고		정동면	감곡리	50-5		농업용	암반	120	150	유	유	유	무	감 재배용.	0.00
SC07GMG037	미신고		정동면	감곡리	275-4		농업용	총적	2.4	700	무	무	무	무	필요시 모터 설치 사용.	12.76
SC07GMG038	미신고		정동면	감곡리	181-4		생활용	총적	2.5	680	무	무	무	무	모터 분리상태.	3.39
SC07GMG039	미신고		정동면	감곡리	562		생활용	총적	2.2	800	무	무	무	무		3.39
SC07GMG040	미신고		정동면	감곡리	157-4		농업용	암반	100	150	무	무	무	무	매실 재배용.	7.32
SC07GMG041	미신고		정동면	감곡리	530-1		생활용	총적	2.5	800	무	무	무	무		3.39
SC07GMG042	미신고		정동면	감곡리	396-2		생활용	총적	18	0	무	무	유	무	케이싱 확인불가. 허드렛물로 이용.	3.39
SC07GMG043	미신고		정동면	감곡리	382-5		농업용	총적	22	75	무	무	유	무	채소류 재배용.	2.59
SC07GEP001	신고	2199900006	정동면	고읍리	438-12	크리스탈대중사우나	생활용	암반	150	200	유	유	유	유	신고인:사천시장	4.45
SC07GEP002	신고	2200000012	정동면	고읍리	438-12	크리스탈대중사우나	생활용	암반	120	150	유	유	유	무	신고인:김순자.	0.15
SC07GEP003	신고	2200100574	정동면	고읍리	484-1	동성초등학교	생활용	암반	150	0	유	무	유	유	신고상 481-1번지.	8.28
SC07GEP004	신고	2200100587	정동면	고읍리	564-1	럭키카부분정비	생활용	총적	30	75	유	유	유	무	신고인:구인웅	0.85
SC07GEP005	신고	2200300046	정동면	고읍리	602-6	부경찜질사우나	생활용	암반	150	200	유	유	유	유	신고상 602-7번지.	0.00
SC07GEP006	원상복구	2200000040	정동면	고읍리	545-2	청구아파트	생활용	총적	30	0	무	무	무	무	신고인:오영환, 아파트 들어오면서 폐공됨.	0.00
SC07GEP007	원상복구	2199400001	정동면	고읍리	570-1	한보3차	농업용	암반	200	0	무	무	무	무	신고인:김윤곤, 아파트 들어오면서 폐공됨.	0.00
SC07GEP008	원상복구	2190100256	정동면	고읍리	570-1	한보3차	농업용	암반	200	0	무	무	무	무	신고인:김윤곤, 아파트 들어오면서 폐공됨.	0.00

현장조사번호	허가_신고	허가_신고 번호	읍/면/동	리	번지	지명/건물명	관정 용도	대수층	심도 (m)	구경 (mm)	유량계	출수 장치	상부보 호공	수위측 정관	비고	사용량 (m³/일)
SC07GEP009	신고	2200500020	정동면	고읍리	600-13	사천세차장	생활용	암반	100	150	유	무	유	유		0.44
SC07GEP010	허공	2200100584	정동면	고읍리	470-1					0					신고인 한태우, 번지내 관정없음.	
SC07GEP011	신고	2200200020	정동면	고읍리	495-1	은비어린이집	생활용	암반	60	150	유	유	유	무	신고상 496-2번지	3.16
SC07GEP012	신고	2200100243	정동면	고읍리	331-11	열린유치원	생활용	암반	60	150	유	유	유	무		3.77
SC07GEP013	신고	2200200053	정동면	고읍리	213-3		생활용	충적	40	50	무	무	유	무	케이싱 확인불가(신고자료참고).	3.39
SC07GEP014	신고	2200101016	정동면	고읍리	312-3	은하꿈동산	생활용	암반	110	150	무	무	유	무	신고상 312번지	3.87
SC07GEP015	신고	2200100163	정동면	고읍리	65-3	고읍마을간이상수도	생활용	암반	70	150	유	무	유	유	폐공동의서 받음.	0.00
SC07GEP016	신고	2200200454	정동면	고읍리	31-4		생활용	충적	40	75	무	무	유	무	채소류 재배.	6.52
SC07GEP017	신고	2190100285	정동면	고읍리	294-6		농업용	암반	120	150	무	무	유	무	감 재배용.	7.32
SC07GEP018	신고	2190100364	정동면	고읍리	294-5		농업용	암반	120	150	무	무	유	무	감 재배용.	7.32
SC07GEP019	신고	2190100282	정동면	고읍리	405-1		농업용	암반	100	150	무	무	유	무	감 재배용.	7.32
SC07GEP020	신고	2200200015	정동면	고읍리	217-3		생활용	암반	40	75	유	유	무	무	케이싱 확인불가(신고자료참고).	1.01
SC07GEP021	신고	2190100284	정동면	고읍리	294-1		농업용	암반	120	150	무	무	유	무	신고상 241번지.배 재배용.	7.32
SC07GEP022	신고	2190100283	정동면	예수리	432-9		농업용	암반	100	150	무	무	유	무	감 재배용. 신고상 고읍리 347-1번지	7.32
SC07GEP023	신고	2200100124	정동면	고읍리	520		생활용	암반	90	200	유	유	유	유	폐공동의서 받음.	0.00
SC07GEP024	허공	2200000001	정동면	고읍리	337-2	동계양수장	농업용	기타	0	0	무	무	무	무	관정이 아닌 양수장만 존재.	12.76
SC07GEP025	신고	2200100023	정동면	고읍리	438-37	사천여자정보고등학교	농업용	암반	70	100	무	무	무	무	예전 사천여중 양어장으로 사용하던 관정이나 양어장 폐쇄로 나물 상태로 방치. 폐공은 학교측과 협의후 폐공 가능.	0.00
SC07GEP026	미신고		정동면	고읍리	7-6		농업용	충적	3.1	600	무	무	무	무	감 재배용. 농번기시 모터설치 사용예정.	7.32
SC07GEP027	미신고		정동면	고읍리	240		생활용	충적	0	0	무	유	무	무	사용자 사망으로 현재 빈집.	0.00
SC07GEP028	미신고		정동면	고읍리	220-2		농업용	충적	2.7	600	무	무	무	무	감 재배용.	7.32
SC07GEP029	미신고		정동면	고읍리	108-8		생활용	충적	20	0	무	무	무	무	케이싱 확인불가.	3.39
SC07GEP030	미신고		정동면	고읍리	226-2		생활용	충적	20	0	무	무	무	무	케이싱 확인불가.	3.39
SC07GEP031	미신고		정동면	고읍리	227-2		생활용	충적	25	0	무	무	유	무	케이싱 확인불가.	3.39
SC07GEP032	미신고		정동면	고읍리	236		생활용	충적	25	0	무	무	무	무	케이싱 확인불가.	3.39
SC07GEP033	미신고		정동면	고읍리	226-1		생활용	충적	18	0	무	무	무	무	케이싱 확인불가.	3.39
SC07GEP034	미신고		정동면	고읍리	204-1		생활용	충적	18	0	무	무	유	무	시설물 확인불가.	3.39
SC07GEP035	미신고		정동면	고읍리	209-1		생활용	충적	25	0	무	무	유	무	케이싱 확인불가. 현재 일시사용중단.	0.00
SC07GEP036	미신고		정동면	고읍리	211-1		생활용	충적	4.3	670	무	무	무	무	감 재배용.	6.52
SC07GEP037	미신고		정동면	고읍리	154-7	고읍가든	생활용	충적	0	0	무	무	유	무	케이싱 확인불가. 현재 일시사용중단.	0.00
SC07GEP038	미신고		정동면	고읍리	217-2	고읍감리교회	생활용	충적	20	75	무	무	무	무		3.87
SC07GEP039	미신고		정동면	고읍리	237		농업용	충적	24	50	무	무	무	무	감나무 재배용.	7.32
SC07GEP040	미신고		정동면	고읍리	233-4		생활용	충적	20	0	무	무	무	무	케이싱 확인불가.	3.39
SC07GEP041	미신고		정동면	고읍리	242-4		생활용	충적	18	75	무	무	유	무		3.39
SC07GEP042	미신고		정동면	고읍리	241		생활용	충적	20	0	무	무	무	무	관정 집아래 묻혀 확인불가.	3.39
SC07GEP043	미신고		정동면	고읍리	246-3		생활용	충적	0	0	무	무	무	무	케이싱, 심도 확인불가.	3.39
SC07GEP044	미신고		정동면	고읍리	243		생활용	충적	20	0	무	무	유	무	케이싱 확인불가.	3.39
SC07GEP045	미신고		정동면	고읍리	245		생활용	충적	0	0	무	무	유	무	사용자 사망으로 빈집 상태. 일시사용중단.	0.00
SC07GEP046	미신고		정동면	고읍리	248-3		생활용	충적	22	0	무	무	유	무	케이싱 확인불가. 사용자 병원 입원한 상태	3.39
SC07GEP047	미신고		정동면	고읍리	246-2		생활용	충적	20	0	무	무	유	무	케이싱 확인불가. 비상시 사용예정으로 일시사용중단.	0.00
SC07GEP048	미신고		정동면	고읍리	246-5		생활용	충적	20	0	무	무	무	무	케이싱 확인불가.	3.39
SC07GEP049	미신고		정동면	고읍리	249-2		생활용	충적	20	0	무	무	무	무	케이싱 확인불가.	3.39
SC07GEP050	미신고		정동면	고읍리	244		생활용	충적	0	0	무	무	무	무	케이싱 확인불가.	3.39
SC07GEP051	미신고		정동면	고읍리	251		생활용	충적	0	0	무	무	유	무	케이싱 확인불가.	3.39
SC07GEP052	미신고		정동면	고읍리	432-9		생활용	충적	0	0	무	무	유	무	케이싱 확인불가.	3.39
SC07GEP053	미신고		정동면	고읍리	390-3		농업용	충적	18	100	무	무	무	무		12.76

현장조사번호	허가_신고	허가_신고 번호	읍/면/동	리	번지	지명/건물명	관정 용도	대수층	심도 (m)	구경 (mm)	유량계	출수 장치	상부보 호공	수위측 정관	비고	사용량 (m³/일)
SC07GEP054	미신고		정동면	고읍리	252-3		생활용	총적	18	0	무	무	유	무	케이싱 확인불가, 비상시 사용예정으로 일시사용중단.	0.00
SC07GEP055	미신고		정동면	고읍리	183		생활용	총적	3.4	630	무	무	무	무		3.39
SC07GEP056	미신고		정동면	고읍리	187-2		생활용	총적	15	0	무	무	무	무	케이싱 확인불가.	3.39
SC07GEP057	미신고		정동면	고읍리	188-1		생활용	총적	19	0	무	무	무	무	케이싱 확인불가.	3.39
SC07GEP058	미신고		정동면	고읍리	253-4		생활용	총적	18	0	무	무	유	무	케이싱 확인불가.	3.39
SC07GEP059	미신고		정동면	고읍리	253-2		생활용	총적	25	0	무	무	유	무	케이싱 확인불가.	3.39
SC07GEP060	미신고		정동면	고읍리	257-4		생활용	총적	21	0	무	무	무	무	케이싱 확인불가.	3.39
SC07GEP061	미신고		정동면	고읍리	255-2		생활용	총적	1.5	610	무	무	무	무		3.39
SC07GEP062	미신고		정동면	고읍리	199-3		생활용	총적	19	0	무	무	유	무	케이싱 확인불가.	3.39
SC07GEP063	미신고		정동면	고읍리	255-3		생활용	총적	30	0	무	무	무	무	케이싱 확인불가.	3.39
SC07GEP064	미신고		정동면	고읍리	254		생활용	총적	25	0	무	무	무	무	케이싱 확인불가.	3.39
SC07GEP065	미신고		정동면	고읍리	252-7		생활용	총적	20	0	무	무	무	무	케이싱 확인불가.	3.39
SC07GEP066	미신고		정동면	고읍리	192-2		생활용	총적	25	0	무	무	무	무	케이싱 확인불가.	3.39
SC07GEP067	미신고		정동면	고읍리	274		생활용	총적	25	0	무	무	무	무	케이싱 확인불가.	3.39
SC07GEP068	미신고		정동면	고읍리	271-2		생활용	총적	25	0	무	무	무	무	케이싱 확인불가.	3.39
SC07GEP069	미신고		정동면	고읍리	272-1		생활용	총적	20	0	무	무	유	무	케이싱 확인불가.	3.39
SC07GEP070	미신고		정동면	고읍리	277		생활용	총적	2.7	670	무	무	무	무	현재 빈집. 주인알수없음.	0.00
SC07GEP071	미신고		정동면	고읍리	270-4		생활용	총적	25	0	무	무	유	무	케이싱 확인불가.	3.39
SC07GEP072	미신고		정동면	고읍리	260-1		생활용	총적	23	0	무	무	무	무	케이싱 확인불가.	3.39
SC07GEP073	미신고		정동면	고읍리	263-1	고읍마을회관	생활용	총적	25	0	무	무	무	무	케이싱 확인불가.	3.87
SC07GEP074	미신고		정동면	고읍리	330		생활용	총적	25	0	무	무	유	무	케이싱 확인불가.	3.39
SC07GEP075	미신고		정동면	고읍리	432-10	하늘빛어린이집	생활용	총적	25	0	무	무	유	무	일시사용중단. 케이싱 확인불가. 어린이집을 하려 했으나 실패함.	0.00
SC07GEP076	미신고		정동면	고읍리	432		생활용	총적	25	0	무	무	유	무	케이싱 확인불가.	3.39
SC07GEP077	미신고		정동면	고읍리	432		생활용	총적	2.3	620	무	무	무	무	개인 지하수 사용으로 영구 사용중단.	0.00
SC07GEP078	미신고		정동면	고읍리	432-7		생활용	총적	20	0	무	무	유	무	시 상수도 사용으로 일시사용중단. 케이싱 확인불가.	0.00
SC07GEP079	미신고		정동면	고읍리	432-6		생활용	총적	25	0	무	무	무	무	케이싱 확인불가.	3.39
SC07GEP080	미신고		정동면	고읍리	489-1		농업용	총적	1.5	760	무	무	무	무	가뭄시 양수기 설치 사용예정.채소류 재배용.	2.59
SC07GEP081	미신고		정동면	고읍리	432-12		생활용	총적	25	0	무	무	무	무	케이싱 확인불가.	3.39
SC07GEP082	미신고		정동면	고읍리	490-2		생활용	총적	30	150	무	무	무	무		3.39
SC07GEP083	미신고		정동면	고읍리	449-1		생활용	총적	20	50	무	무	무	무	케이싱 확인불가. 개 20두 사육.	6.52
SC07GEP084	미신고		정동면	고읍리	500		농업용	총적	25	75	무	무	무	무	사용자 만나지 못함.채소류 재배용.	2.59
SC07GEP085	미신고		정동면	고읍리	164-2		생활용	총적	3.1	600	무	무	무	무		3.39
SC07GEP086	미신고		정동면	고읍리	175-3		농업용	총적	2.3	###	무	무	무	무	감 재배용.	7.32
SC07GEP087	미신고		정동면	고읍리	414		농업용	총적	15	100	무	무	무	무	필요시에만 모터 설치 사용.	12.76
SC07GEP088	미신고		정동면	고읍리	608-32		생활용	총적	20	0	무	무	무	무	모터 고장으로 일시사용중단. 케이싱 확인불가.	3.39
SC07GEP089	미신고		정동면	고읍리	608-42		생활용	총적	25	0	무	무	유	무	케이싱 확인불가.	6.52
SC07GEP090	미신고		정동면	고읍리	608-34		생활용	총적	20	0	무	무	유	무	케이싱 확인불가.	3.39
SC07GEP091	미신고		정동면	고읍리	526-2		생활용	총적	20	0	무	무	무	무	케이싱 확인불가.	3.39
SC07GEP092	미신고		정동면	고읍리	524		생활용	총적	20	0	무	무	유	무	케이싱 확인불가.	3.39
SC07GEP093	미신고		정동면	고읍리	521-1		생활용	총적	20	0	무	무	유	무	케이싱 확인불가.	3.39
SC07GEP094	미신고		정동면	고읍리	608-25		생활용	총적	15	0	무	무	유	무	케이싱 확인불가.	3.39
SC07GEP095	미신고		정동면	고읍리	608-22		생활용	총적	1.8	450	무	무	무	무		3.39
SC07GEP096	미신고		정동면	고읍리	516		생활용	총적	15	0	무	무	무	무	케이싱 확인불가.	3.39
SC07GEP097	미신고		정동면	고읍리	514		생활용	총적	20	0	무	무	무	무	케이싱 확인불가.	3.39
SC07GEP098	미신고		정동면	고읍리	379-1		생활용	총적	15	0	무	무	유	무	케이싱 확인불가.	3.39

현장조사번호	허가_신고	허가_신고 번호	읍/면/동	리	번지	지명/건물명	관정 용도	대수층	심도 (m)	구경 (mm)	유량계	출수 장치	상부보 호공	수위측 정관	비고	사용량 (m³/일)
SC07GEP099	미신고		정동면	고읍리	68-44		생활용	충적	2.7	750	무	무	무	무		3.39
SC07GEP100	미신고		정동면	고읍리	171-2		농업용	충적	2.1	600	무	무	무	무	필요시 모터 설치 사용. 토마토 재배용.	7.32
SC07GEP101	미신고		정동면	고읍리	509		생활용	충적	20	0	무	무	유	무	케이싱 확인불가.	0.00
SC07GEP102	미신고		정동면	고읍리	242		생활용	충적	2.0	600	무	무	무	무		3.39
SC07GEP103	미신고		정동면	고읍리	21-17		생활용	충적	2.8	640	무	무	무	무		3.39
SC07GEP104	미신고		정동면	고읍리	68-1		농업용	충적	2.3	680	무	무	무	무	감,채소류 재배용.	2.59
SC07GEP105	미신고		정동면	고읍리	11-3		농업용	충적	5	###	무	무	무	무	감나무 농약 살포시에만 사용.	7.32
SC07GEP106	미신고		정동면	고읍리	69-10		생활용	충적	2.2	720	무	무	무	무	사용자 사망으로 사용 하지않음.	0.00
SC07GEP107	미신고		정동면	고읍리	74		생활용	충적	25	0	무	무	무	무	케이싱 확인불가.	3.39
SC07GEP108	미신고		정동면	고읍리	78		생활용	충적	20	0	무	무	무	무	케이싱 확인불가.	3.39
SC07GEP109	미신고		정동면	고읍리	393-11	동계마을간이상수도	생활용	압반	100	0	무	무	유	무	보호공 두경으로 내부 시설물 확인불가.	
SC07DGK001	신고	2200100687	정동면	대곡리	567-4	신기부락논작용	농업용	압반	102	250	무	무	유	무	신고상 567-3번지.	12.76
SC07DGK002	신고	2199800009	정동면	대곡리	6		농업용	압반	70	200	무	유	유	무	감,배 재배용.	7.32
SC07DGK003	신고	2190100326	정동면	대곡리	11		농업용	압반	85	200	무	무	유	무	감,매실 재배용.	7.32
SC07DGK004	신고	2190100344	정동면	대곡리	402-4		농업용	압반	85	150	무	무	유	무	배 재배용.	7.32
SC07DGK005	신고	2200100079	정동면	대곡리	493		농업용	압반	80	150	무	무	유	무	김 재배용.	7.32
SC07DGK006	신고	2200100073	정동면	대곡리	190-4	대곡논작용	농업용	압반	100	200	무	무	유	무	신고는 강도문씨이나 확인결과 개인이 아닌 마을 논작용. 강도문씨는 토지 소유자.	12.76
SC07DGK007	신고	2200100075	정동면	대곡리	31-1		농업용	압반	100	200	무	무	유	무	감 재배용.	7.32
SC07DGK008	허가	1199900002	정동면	대곡리	27-14	대곡1지구 간이상수도	생활용	압반	150	200	유	무	유	무		0.00
SC07DGK009	신고	2200100081	정동면	대곡리	83	대곡논작용	농업용	압반	100	150	무	무	유	무	감 재배용.	7.32
SC07DGK010	신고	2200100076	정동면	대곡리	227-3	대곡2지구논작용	농업용	압반	80	150	무	무	유	무	신고상 125번지. 신고인:강순옥, 감 재배용.	7.32
SC07DGK011	신고	2200100134	정동면	대곡리	582-1	대곡마을 간이상수도	생활용	압반	110	200	유	무	유	유		0.37
SC07DGK012	신고	2190100278	정동면	대곡리	323	정동농협	생활용	압반	110	150	무	무	유	무	신고인:최연조. 신고상 301-2번지.	3.87
SC07DGK013	신고	2190100277	정동면	대곡리	328-3	정동농협	생활용	압반	70	150	무	무	유	무	신고인:최연조. 신고상 301-2번지.	3.87
SC07DGK014	허공	2190100279	정동면	대곡리	301-2				0						신고인:최연조. 관리자에게 설문결과 관정없음.	
SC07DGK015	신고	2190100357	정동면	대곡리	319	대곡지구농생활용수	생활용	압반	150	250	유	유	유	유	배,감 재배용.	0.00
SC07DGK016	신고	2190100362	정동면	대곡리	291-1	정동초등학교	생활용	압반	90	200	무	무	유	무		17.42
SC07DGK017	신고	2200500031	정동면	대곡리	72-11		생활용	압반	82	150	유	유	유	유	신고상 74-10번지로 신고, 가정용으로 개발했으나 아직 사용 하지않음. 이사후 사용계획.	0.50
SC07DGK018	신고	2200100120	정동면	대곡리	151-2	대곡마을 간이상수도	생활용	압반	100	150	무	무	유	무	관정 두경이 무거워 시설물 확인불가(신고자료참고).	
SC07DGK019	원상복구	2200400008	정동면	대곡리	255		생활용	압반	50	0	무	무	무	무	신고인:장기철	0.00
SC07DGK020	신고	2200100077	정동면	대곡리	49-17		농업용	압반	70	150	무	무	유	무	감 재배용.	7.32
SC07DGK021	허가	1199900001	정동면	대곡리	49-16	대곡지구논작용	농업용	압반	150	200	유	무	유	무	배,감 재배용.	0.72
SC07DGK022	신고	2200100074	정동면	대곡리	48		농업용	압반	80	150	무	무	유	무	감 재배용.	7.32
SC07DGK023	허공	2190100325	정동면	대곡리	17-10				0						번지내 관정없음. 신고인:강도문.	
SC07DGK024	신고	2200500027	정동면	대곡리	641		생활용	압반	60	150	유	유	유	유		0.39
SC07DGK025	미신고		정동면	대곡리	8-9		농업용	압반	100	150	무	무	무	무	폐공동의서 받음.	0.00
SC07DGK026	미신고		정동면	대곡리	474-3		농업용	압반	110	150	유	유	유	유	토마토 재배용.	2.64
SC07DGK027	미신고		정동면	대곡리	474-1		농업용	압반	100	150	유	유	유	유	토마토 재배용.	3.27
SC07DGK028	미신고		정동면	대곡리	547-1		농업용	압반	120	150	무	무	무	무	감 재배용.	7.32
SC07DGK029	미신고		정동면	대곡리	291-1	정동초등학교	생활용	충적	20	0	무	무	유	무	학교 양어장에 사용. 현재 일시사용중단.	0.00
SC07DGK030	미신고		정동면	대곡리	72-11		생활용	충적	25	75	무	무	무	무	현재는 사용중이나 고성간 국도확장공사로 폐공될예정.	3.39
SC07DGK031	미신고		정동면	대곡리	313-3		생활용	충적	25	75	무	무	유	무	지번 나오지 않음.	3.39
SC07DGK032	미신고		정동면	대곡리	313-9		생활용	충적	19	0	무	무	유	무	케이싱 확인불가.	3.39
SC07DGK033	미신고		정동면	대곡리	469-3		생활용	압반	120	0	무	무	무	무	케이싱 확인불가. 화훼용.	6.52
SC07SGK001	신고	2190100294	정동면	소곡리	890-1		농업용	압반	70	150	무	무	유	무	감 재배용.	7.32

현장조사번호	허가_신고	허가_신고 번호	읍/면/동	리	번지	지명/건물명	관정 용도	대수층	심도 (m)	구경 (mm)	유량계	출수 장치	상부보 호공	수위측 정관	비고	사용량 (m³/일)
SC07SGK002	신고	2190100297	정동면	소곡리	890-6		농업용	암반	100	150	무	무	유	무	감 재배용.	7.32
SC07SGK003	허가	1200400002	정동면	소곡리	112-1	소곡지구간이상수도	생활용	암반	80	250	유	유	유	유	수질 악화로 현재 사용중단. 가뭄시 논작용으로 전환 사용예정	0.00
SC07SGK004	신고	2190100287	정동면	소곡리	53-1		농업용	암반	80	150	무	무	유	무	감 재배용.	7.32
SC07SGK005	신고	2190100288	정동면	소곡리	29-1		농업용	암반	62	200	무	무	유	무	신고상 32-5번지.감 재배용.	7.32
SC07SGK006	신고	2190100289	정동면	소곡리	81		농업용	암반	140	150	무	무	유	무	감 재배용.	7.32
SC07SGK007	신고	2200300031	정동면	소곡리	101	객방지구간이상수도	생활용	암반	105	250	무	무	유	무	현재 개발중인 관정으로 준공완료후 사용예정.	0.00
SC07SGK008	신고	2190100359	정동면	소곡리	160-2	객방지구논작용	농업용	암반	100	250	무	유	유	무		12.76
SC07SGK009	신고	2190100276	정동면	소곡리	227-2	객방지구간이상수도	생활용	암반	100	200	유	무	유	무		3.68
SC07SGK010	신고	2200300099	정동면	소곡리	163		생활용	암반	60	150	유	유	유	유	허드렛물로 사용.	0.77
SC07SGK011	신고	2190100299	정동면	소곡리	70		농업용	암반	120	150	무	무	유	무	신고상 440-1번지로 신고. 감 재배용.	7.32
SC07SGK012	신고	2200300053	정동면	소곡리	564-4	대림산업(주)	생활용	암반	60	150	유	유	유	유	허드렛물로 사용.	0.00
SC07SGK013	신고	2200300064	정동면	소곡리	566-6	가곡지구논작용	농업용	암반	180	200	무	유	유	무		12.76
SC07SGK014	신고	2190100291	정동면	소곡리	574		농업용	암반	80	150	무	무	유	무	감 재배용.	7.32
SC07SGK015	신고	2200100129	정동면	소곡리	587	가곡지구간이상수도	생활용	암반	167	150	유	무	유	무	도로공사로 인해 폐공예정.	0.00
SC07SGK016	신고	2200100131	정동면	소곡리	128	가곡지구간이상수도	생활용	암반	120	150	무	무	유	무	관정 시설물 확인불가. 신고자료참고.	
SC07SGK017	신고	2190100300	정동면	소곡리	330		농업용	암반	80	150	무	무	유	무	보호공위 적재물(롤탱크)로 인한 시설유무 확인불가. 한우 10두 사육.	5.29
SC07SGK018	신고	2190100298	정동면	소곡리	335		농업용	암반	90	150	무	무	유	무	신고상 338번지. 고추 재배용.	2.59
SC07SGK019	비협조	2190100296	정동면	소곡리	43-1				0						신고인:하상봉, 신고자번호인 43번지는 지번도상 존재 하지 않으며 주위사람 의견청취상 관정 개발한적없음	
SC07SGK020	신고	2200100130	정동면	소곡리	924	소곡지구간이상수도	생활용	암반	105	150	무	무	유	무	열쇠본실로 시설물 확인불가.	
SC07SGK021	신고	2200000110	정동면	소곡리	767-4	엘림기도원	생활용	암반	80	150	유	유	유	무		0.00
SC07SGK022	신고	2200000045	정동면	소곡리	767-4		농업용	암반	100	0	무	무	무	무	신고인:조관현.	0.00
SC07SGK023	신고	2190100290	정동면	소곡리	215		농업용	암반	112	150	무	무	유	무	사용자 만나지 못함. 배 재배용.	7.32
SC07SGK024	비협조	2190100293	정동면	소곡리					0						신고대장에 지번없음.신고인:이경세	
SC07SGK025	신고	2190100295	정동면	학촌리	698-2		농업용	암반	70	150	무	무	유	무	신고는 소곡리 698-2번지 이나 실제 학촌리 698-2번지에 관정 위치. 고추 재배용.	2.59
SC07SGK026	신고	2190100292	정동면	소곡리	332-1		농업용	암반	60	150	무	무	유	무	전기요금에 많이 나와 일시사용중단. 신고는 소곡리 813번지이나 실제332-1번지에 관정위치	0.00
SC07SGK027	미신고		정동면	소곡리	94-3		농업용	암반	82	150	무	무	유	무	감 재배용.	7.32
SC07SGK028	미신고		정동면	소곡리	82	객방지구 논작용	농업용	암반	140	200	유	유	유	유	감 재배용.	0.64
SC07SGK029	미신고		정동면	소곡리	205	상가곡논작용	농업용	암반	180	250	무	무	유	무	관정내 적재된 물건으로 시설유무 확인불가(시설안내판 참고). 현재 일시사용중단.	0.00
SC07SCG001	신고	2200200458	정동면	수청리	329-1	수청지구논작용	농업용	암반	100	250	무	무	유	무	신고상 326-1번지로 신고. 시간장치 고장으로 시설유무 확인불가. 관정현황표 참고.	12.76
SC07SCG002	신고	2200100122	정동면	수청리	302	수청지구간이상수도	생활용	암반	120	150	유	무	유	무	신고상 310-2번지.	7.88
SC07SCG003	신고	2200100121	정동면	수청리	44	수청지구간이상수도	생활용	암반	110	150	무	무	유	무	시간장치 고장으로 시설물 확인불가.	
SC07SCG004	신고	2190100327	정동면	수청리	26-2		농업용	암반	110	150	무	무	무	무	신고상 41번지. 감 재배용.	7.32
SC07SCG005	신고	2200500006	정동면	수청리	416-1		농업용	암반	60	150	유	유	유	유	신고상 416-2번지. 감 재배용.	1.37
SC07SCG006	미신고		정동면	수청리	82		생활용	충적	20	0	무	무	유	무	케이싱 확인불가.	3.39
SC07SCG007	미신고		정동면	수청리	588-1		농업용	암반	110	150	무	무	유	무	감 재배용	7.32
SC07SCG008	미신고		정동면	수청리	416		생활용	충적	18	100	무	무	무	무		3.39
SC07YSU001	신고	2190100012	정동면	예수리	826-33		농업용	암반	60	150	무	무	유	무	감 재배용	7.32
SC07YSU002	신고	2200200149	정동면	예수리	540-1		생활용	암반	60	150	유	유	유	유	가정집,어린이집,영어학원에서 동시 사용.	1.01
SC07YSU003	신고	2200200022	정동면	예수리	533-1	도담도담어린이집	생활용	암반	60	150	유	유	유	무	신고인:김종배,유동인구 있음.	0.83
SC07YSU004	신고	2200200069	정동면	예수리	163		생활용	암반	40	150	무	무	유	무	채소류 재배용.	6.52
SC07YSU005	신고	2200500022	정동면	예수리	778-12		생활용	암반	40	150	유	무	유	무		0.00
SC07YSU006	신고	2190100281	정동면	예수리	702		농업용	암반	220	150	무	무	유	무	신고상 367번지. 감재배용.	7.32
SC07YSU007	신고	2200100621	정동면	예수리	575-5		농업용	암반	80	150	무	무	무	무	신고인:송정례. 신고상 595-1번지로 신고.수박재배용.	7.32
SC07YSU008	신고	2200101035	정동면	예수리	619-6		농업용	암반	100	150	유	유	유	유	현재 작물없음.	0.00
SC07YSU009	신고	2200100586	정동면	예수리	672-1	모은사	생활용	암반	40	150	유	유	유	무		0.00

현장조사번호	허가_신고	허가_신고 번호	읍/면/동	리	번지	지명/건물명	관정 종도	대수층	심도 (m)	구경 (mm)	유량계	출수 장치	상부보 호공	수위측 정관	비고	사용량 (m³/일)
SC07YSU010	신고	2200100161	정동면	예수리	309-1	예수마을간이상수도	생활용	암반	80	150	유	유	유	유	유량계 봉인으로 수치확인불가.	
SC07YSU011	신고	2200300085	정동면	예수리	761-8		생활용	암반	35	75	유	유	유	무	신고상 761-2번지로 신고, 개사육용.	1.10
SC07YSU012	신고	2200100419	정동면	예수리	701-5	예수(침곡)농업용수	농업용	암반	50	200	무	무	유	무		12.76
SC07YSU013	신고	2200300027	정동면	예수리	388-3		생활용	암반	100	150	유	유	유	유		0.00
SC07YSU014	신고	2200500051	정동면	예수리	705-1		농업용	암반	35	100	유	유	유	유	신고상 707번지로 신고.	0.00
SC07YSU015	원상복구	2199800029	정동면	예수리	498		생활용	암반	100	0	무	무	무	무	신고인-김현곤이나 현재 없음. 폐공처리 되었음. 폐공 처리방법-관측정 재촬영. 폐공자리 알수없음.	0.00
SC07YSU016	허공	2200101027	정동면	예수리	592-3				0						신고인-김영규씨이나 주위에 아는사람 없음. 번지내 관정없음.	
SC07YSU017	신고	2190100280	정동면	예수리	53		농업용	암반	100	150	무	무	유	무	감재배용.	7.32
SC07YSU018	신고	2200200040	정동면	예수리	667-65		농업용	암반	60	150	무	무	유	무		12.76
SC07YSU019	신고	2190100361	정동면	예수리	106		생활용	암반	105	300	무	무	유	무	케이싱 확인불가(신고자료참고). 신고상 166-4번지로 신고.	6.52
SC07YSU020	허공	2200100515	정동면	예수리	275-1				0						신고인-백남환. 지번내 관정없음. 신고자와 전화 통화를 시도하였으나 연락 않됨. 예전 농원이었으나 현재 빈건물.	
SC07YSU021	허공	2200200043	정동면	예수리	53				0						신고인-김종선, 번지내 관정없음.	
SC07YSU022	비협조	2200100182	정동면	예수리	799				0						신고상 798번지이나 지번도 나오지 않음. 인근지번인 799번지에도 관정 개발한적없음. 사진.GPS799번지 참고함	
SC07YSU023	미신고		정동면	예수리	826-29		생활용	충적	22	0	무	무	유	무	케이싱 확인불가. 감 재배용.	6.52
SC07YSU024	미신고		정동면	예수리	826-41		생활용	충적	22	0	무	무	유	무	케이싱 확인불가, 현재 일시사용중단.	3.39
SC07YSU025	미신고		정동면	예수리	826-46		생활용	충적	20	0	무	무	유	무	케이싱 확인불가.	3.39
SC07YSU026	미신고		정동면	예수리	826-48		생활용	충적	20	0	무	무	유	무	시설물 확인불가, 현재 일시사용중단.	3.39
SC07YSU027	미신고		정동면	예수리	480-1		생활용	충적	22	0	무	무	무	무	케이싱 확인불가.	3.39
SC07YSU028	미신고		정동면	예수리	826-45		생활용	충적	2.4	620	무	무	무	무		3.39
SC07YSU029	미신고		정동면	예수리	826-22		생활용	충적	15	0	무	무	무	무	케이싱 확인불가.	3.39
SC07YSU030	미신고		정동면	예수리	826-19		생활용	충적	19	0	무	무	무	무	케이싱 확인불가.	3.39
SC07YSU031	미신고		정동면	예수리	826-50		생활용	충적	18	0	무	무	무	무	케이싱 확인불가. 현재 일시사용중단.	0.00
SC07YSU032	미신고		정동면	예수리	473-1		생활용	충적	25	0	무	무	유	무	케이싱 확인불가, 흡입0.5마력 2개로 사용.	3.39
SC07YSU033	미신고		정동면	예수리	129-1		생활용	충적	5	600	무	무	무	무		3.39
SC07YSU034	미신고		정동면	예수리	127-1		생활용	충적	4	650	무	무	무	무	현재 일시사용중단.	0.00
SC07YSU035	미신고		정동면	예수리	129-10		생활용	충적	3.6	600	무	무	무	무		3.39
SC07YSU036	미신고		정동면	예수리	129-9		생활용	충적	2.7	600	무	무	무	무		3.39
SC07YSU037	미신고		정동면	예수리	129-7		생활용	충적	3	650	무	무	무	무		3.39
SC07YSU038	미신고		정동면	예수리	133-2		생활용	충적	3.1	600	무	무	무	무		3.39
SC07YSU039	미신고		정동면	예수리	135-1		생활용	충적	3.3	620	무	무	무	무		3.39
SC07YSU040	미신고		정동면	예수리	146-2		생활용	충적	3.1	780	무	무	무	무		3.39
SC07YSU041	미신고		정동면	예수리	144		생활용	충적	3.4	780	무	무	무	무		3.39
SC07YSU042	미신고		정동면	예수리	142		생활용	충적	3.4	620	무	무	무	무		3.39
SC07YSU043	미신고		정동면	예수리	153-2		생활용	충적	3.0	520	무	무	무	무		3.39
SC07YSU044	미신고		정동면	예수리	160		생활용	충적	20	50	무	무	유	무		3.39
SC07YSU045	미신고		정동면	예수리	162-1		생활용	충적	3.2	700	무	무	무	무		3.39
SC07YSU046	미신고		정동면	예수리	167-3		생활용	충적	3.1	780	무	무	무	무		3.39
SC07YSU047	미신고		정동면	예수리	124-1	염광마을간이상수도	생활용	암반	70	200	유	유	유	무	마을 간이상수로 개발했으나 3가구를 제외한 나머지는 시상수도 사용중.	0.00
SC07YSU048	미신고		정동면	예수리	593-2		농업용	충적	10	150	무	무	유	무	수박 재배용.	7.32
SC07YSU049	미신고		정동면	예수리	791-1		농업용	충적	15	75	무	무	무	무	확황.	7.32
SC07YSU050	미신고		정동면	예수리	812		생활용	충적	1.3	###	무	무	무	무		3.39
SC07YSU051	미신고		정동면	예수리	792-5		생활용	충적	20	0	무	무	유	무	케이싱 확인불가, 현재 빈집.	0.00
SC07YSU052	미신고		정동면	예수리	342-1		농업용	암반	40	150	무	무	유	무	돼지 100두사육.	5.29
SC07YSU053	미신고		정동면	예수리	795-1		농업용	충적	21	75	무	무	무	무	돼지 500두사육.	5.29
SC07YSU054	미신고		정동면	예수리	801-3		생활용	충적	20	0	무	무	유	무		3.39

현장조사번호	허가_신고	허가_신고 번호	읍/면/동	리	번지	지명/건물명	면적 용도	대수층	심도 (m)	구경 (mm)	유량계	출수 장치	상부보 호공	수위측 정관	비고	사용량 (m³/일)
SC07YSU055	미신고		정동면	예수리	801-3	예수회교회	생활용	충적	100	0	무	무	유	무	폐공 동의서 받음.	0.00
SC07YSU056	미신고		정동면	예수리	805-1		농업용	충적	20	0	무	무	유	무	케이싱 확인불가. 돼지150두 사육.	5.29
SC07YSU057	미신고		정동면	예수리	806		생활용	충적	20	0	무	무	유	무	케이싱 확인불가.	3.39
SC07YSU058	미신고		정동면	예수리	804-5		생활용	충적	20	0	무	무	무	무	케이싱 확인불가, 채소류 재배용.	6.52
SC07YSU059	미신고		정동면	예수리	804-6		생활용	충적	20	0	무	무	무	무	케이싱 확인불가, 사용자 사망으로 사용자 소유자 불명.	0.00
SC07YSU060	미신고		정동면	예수리	804-2		생활용	충적	20	0	무	무	유	무	케이싱 확인불가.	3.39
SC07YSU061	미신고		정동면	예수리	061		생활용	충적	25	0	무	무	유	무	간이급수시설. 마을공동소유. 현재 시상수도 사용으로 일시사용중단.	0.00
SC07YSU062	미신고		정동면	예수리	707		생활용	충적	2.5	780	무	무	무	무		3.39
SC07YSU063	미신고		정동면	예수리	61-7	천곡마을논작용	농업용	압반	100	150	무	무	유	무	수량부족으로 많이 사용하지는 않음.	12.76
SC07YSU064	미신고		정동면	예수리	791-1		농업용	충적	15	75	무	무	유	무	화훼.	7.32
SC07YSU065	미신고		정동면	예수리	675		생활용	충적	20	100	무	무	무	무		3.39
SC07JGS001	신고	2190100354	정동면	장산리	878-3	노천부락간이상수도	생활용	압반	152	250	유	무	유	유		0.00
SC07JGS002	신고	2200100688	정동면	장산리	633-1	노천마을논작용	농업용	압반	178	250	무	무	유	무		12.76
SC07JGS003	신고	2200100133	정동면	장산리	708	노천부락간이상수도	생활용	압반	100	150	유	유	유	유		1.43
SC07JGS004	신고	2190100356	정동면	장산리	418-6	대산지구논작용	농업용	압반	200	250	무	무	유	무	폐공동의서 받음.	0.00
SC07JGS005	신고	2190100323	정동면	장산리	737-2		농업용	압반	70	150	무	무	유	무	감 재배용.	7.32
SC07JGS006	신고	2200100977	정동면	장산리	728-1		농업용	압반	70	150	유	유	유	유		0.00
SC07JGS007	신고	2200000010	정동면	장산리	567-13	대산지구논작용	농업용	압반	100	250	유	무	유	유		0.00
SC07JGS008	신고	2190100322	정동면	장산리	27		농업용	압반	80	150	무	무	유	무	감 재배용.	7.32
SC07JGS009	허가	1200600001	정동면	장산리	21	대산마을간이상수도	생활용	압반	150	250	유	무	유	유		3.18
SC07JGS010	신고	2200100167	정동면	장산리	425	건점마을간이상수도	생활용	압반	100	150	유	유	유	무	신고상 425-1번지. 폐공동의서 받음.	0.00
SC07JGS011	신고	2190100318	정동면	장산리	32		농업용	압반	127	150	무	무	유	무	감재배용	7.32
SC07JGS012	신고	2200400066	정동면	장산리	470-1	대산논작용	농업용	압반	130	250	유	무	유	유	시공후 사용안됨. 신고인-조익제(한국농촌공사 사천지소 건설과담당).	0.00
SC07JGS013	신고	2200300060	정동면	장산리	511	대산간이상수도	생활용	압반	93	150	유	무	유	유	관정 도로 환가운데 위치하여 신고상 지번참고로 기재.	0.00
SC07JGS014	신고	2200100262	정동면	장산리	393		농업용	압반	85	150	유	무	무	무	버섯 재배용.신고인:강남섭.	0.00
SC07JGS015	신고	2200200023	정동면	장산리	394-2	대산지구논작용	농업용	압반	100	250	유	유	유	유		0.00
SC07JGS016	신고	2190100321	정동면	장산리	12-2		농업용	압반	70	150	무	무	유	무	신고상 13번지. 감 재배용.	7.32
SC07JGS017	신고	2200000215	정동면	장산리	495-3		생활용	압반	100	150	유	유	유	유	감 재배용.	0.83
SC07JGS018	신고	2190100365	정동면	장산리	11		농업용	압반	100	150	무	무	유	무	신고자 부산거주. 감재배용.	7.32
SC07JGS019	신고	2190100320	정동면	장산리	554		농업용	압반	60	150	무	무	무	무	신고인인 강진호씨는 10년전 이사갔음. 개발년도,심도 신고자료참고로 기재.	0.00
SC07JGS020	허공	2190100324	정동면	장산리	125-1				0						신고인:정치만. 번지내 관정없음.	
SC07JGS021	신고	2200300045	정동면	장산리	760-3		생활용	충적	25	75	무	무	유	무	채소류 재배.	6.52
SC07JGS022	비협조	2200100168	정동면	장산리	1076				0						지번도상 1076번지 존재하지않음.	
SC07JGS023	허공	2200100689	정동면	장산리	1087-1				0						번지내 관정없음.	
SC07JGS024	미신고		정동면	장산리	628-1	노천마을논작용	농업용	압반	152	200	유	유	유	유		0.00
SC07JGS025	미신고		정동면	장산리	929		생활용	충적	2.8	600	무	무	무	무		3.39
SC07JGS026	미신고		정동면	장산리	712		생활용	충적	20	0	무	무	유	무	케이싱 확인불가.	3.39
SC07JGS027	미신고		정동면	장산리	758		생활용	충적	2.3	630	무	무	무	무		3.39
SC07JGS028	미신고		정동면	장산리	798		생활용	충적	2.6	650	무	무	무	무		3.39
SC07JGS029	미신고		정동면	장산리	688		생활용	충적	25	75	무	무	유	무		3.39
SC07JGS030	미신고		정동면	장산리	784-6		생활용	충적	20	0	무	무	무	무	케이싱 확인불가.	3.39
SC07JGS031	미신고		정동면	장산리	790		생활용	충적	20	0	무	무	유	무	케이싱 확인불가.	3.39
SC07JGS032	미신고		정동면	장산리	784-4		생활용	충적	25	75	무	무	유	무		3.39
SC07JGS033	미신고		정동면	장산리	784-4		생활용	충적	2.8	680	무	무	무	무		0.00
SC07JGS034	미신고		정동면	장산리	784*3		생활용	충적	30	75	무	무	무	무		3.39

현장조사번호	허가_신고	허가_신고 번호	읍/면/동	리	번지	지명/건물명	관정 용도	대수층	심도 (m)	구경 (mm)	유량계	출수 장치	상부보 호공	수위측 정관	비고	사용량 (m³/일)
SC07JGS035	미신고		정동면	장산리	778-4		생활용	충적	3.0	650	무	무	무	무		0.00
SC07JGS036	미신고		정동면	장산리	778-4		생활용	충적	18	75	무	무	유	무		3.39
SC07JGS037	미신고		정동면	장산리	778-3		생활용	충적	20	0	무	무	유	무	케이싱 확인불가.	3.39
SC07JGS038	미신고		정동면	장산리	773-1		생활용	충적	20	75	무	무	유	무	소유자 진주거주, 새집을 지어 이사하려 했으나 밭으로 사용.	3.39
SC07JGS039	미신고		정동면	장산리	773-1		생활용	충적	3.0	620	무	무	무	무	현재 사용하지 않음. 소유자 불명. 인근주민 청취.	0.00
SC07JGS040	미신고		정동면	장산리	776-3		농업용	충적	20	0	무	무	유	무	한우 50두 사육. 케이싱 확인불가.	5.29
SC07JGS041	미신고		정동면	장산리	800		생활용	충적	18	75	무	무	유	무		3.39
SC07JGS042	미신고		정동면	장산리	801		생활용	충적	25	0	무	무	유	무	케이싱 확인불가.	3.39
SC07JGS043	미신고		정동면	장산리	781		생활용	충적	20	75	무	무	유	무		3.39
SC07JGS044	미신고		정동면	장산리	806		생활용	충적	25	75	무	무	유	무		3.39
SC07JGS045	미신고		정동면	장산리	491-1		생활용	충적	2.1	800	무	무	무	무		3.39
SC07JGS046	미신고		정동면	장산리	106		농업용	압반	120	150	무	무	유	무	감 재배용.	7.32
SC07JGS047	미신고		정동면	장산리	757-2		생활용	충적	20	75	무	무	무	무		3.39
SC07JGS048	미신고		정동면	장산리	776-1		생활용	충적	18	0	무	무	무	무	케이싱 확인불가.	3.39
SC07JGS049	미신고		정동면	장산리	753-4		생활용	충적	20	75	무	무	무	무		3.39
SC07JGS050	미신고		정동면	장산리	815-1		생활용	충적	20	0	무	무	무	무		3.39
SC07JGS051	미신고		정동면	장산리	267-1		생활용	충적	2.5	740	무	무	무	무		3.39
SC07JGS052	미신고		정동면	장산리	130		생활용	충적	1	###	무	무	무	무		3.39
SC07JGS053	미신고		정동면	장산리	814		생활용	충적	20	0	무	무	유	무	케이싱 확인불가.	0.00
SC07PGJ001	신고	2190100331	정동면	풍정리	55-14		농업용	압반	100	150	무	무	유	무	감,배 재배용.	7.32
SC07PGJ002	신고	2190100339	정동면	풍정리	62		농업용	압반	85	150	무	무	유	무	감 재배용.	7.32
SC07PGJ003	신고	2200000009	정동면	풍정리	149-4	정토사	생활용	압반	100	150	유	유	유	무	신고인:장현석. 신고상 146-1번지로 신고.	0.48
SC07PGJ004	신고	2190100207	정동면	풍정리	79-4		농업용	압반	68	150	무	무	유	무	감 재배용.	7.32
SC07PGJ005	신고	2190100345	정동면	풍정리	7		농업용	압반	100	150	무	무	유	무	배 재배용.	7.32
SC07PGJ006	신고	2190100347	정동면	풍정리	55-3		농업용	압반	100	150	무	무	유	무	감 재배용.	7.32
SC07PGJ007	신고	2190100342	정동면	풍정리	110		농업용	압반	100	150	무	무	유	무	신고상 124번지로 신고. 감 재배용.	7.32
SC07PGJ008	신고	2190100330	정동면	풍정리	79-1		농업용	압반	100	150	무	유	유	무	신고인:하금분. 감 재배용.	7.32
SC07PGJ009	신고	2190100337	정동면	풍정리	68-7		농업용	압반	100	150	무	무	유	무	감,배 재배용.	7.32
SC07PGJ010	신고	2190100340	정동면	풍정리	70-1		농업용	압반	100	150	무	무	유	무	배 재배용.	7.32
SC07PGJ011	신고	2190100338	정동면	풍정리	63-1		농업용	압반	100	150	무	무	유	무	신고상 산 62번지로 신고. 감,배 재배용.	7.32
SC07PGJ012	신고	2190100346	정동면	풍정리	76		농업용	충적	20	0	무	무	유	무	버섯 재배용. 케이싱 확인불가.	7.32
SC07PGJ013	신고	2190100334	정동면	풍정리	307-2		농업용	압반	120	150	무	무	유	무	신고상 산 24번지로 신고. 감 재배용.	7.32
SC07PGJ014	신고	2200100078	정동면	풍정리	326		생활용	압반	60	150	유	유	유	무	감 재배용.	1.27
SC07PGJ015	신고	2190100229	정동면	풍정리	44		농업용	압반	100	150	무	무	유	무	신고인:배형진 현재 토지 매각으로 사용자,소유자 불명.	7.32
SC07PGJ016	신고	2200100135	정동면	풍정리	46		농업용	압반	120	200	유	유	유	유	예전 풍전 마을 간이상수도였으나 개인 전환 사용. 배 재배용.	0.00
SC07PGJ017	신고	2190100336	정동면	풍정리	81-2		농업용	압반	100	150	무	무	유	무	신고상 산 79-5번지. 감 재배용.	7.32
SC07PGJ018	신고	2190100335	정동면	풍정리	337		농업용	압반	70	150	무	무	유	무	신고상 346번지로 신고. 보호공으로 인한 내경 및 시설유무 확인불가. 배 재배용.	7.32
SC07PGJ019	신고	2190100341	정동면	풍정리	52-1		농업용	압반	100	150	무	무	유	무	신고상 317-3번지. 배 재배용.	7.32
SC07PGJ020	신고	2200500057	정동면	풍정리	572-2		농업용	압반	60	150	유	유	유	유	배 재배용.	0.39
SC07PGJ021	신고	2190100363	정동면	풍정리	388-1	삼성아파트	생활용	압반	150	150	유	유	유	무	시 상수도 사용으로 일시사용중단.	1.39
SC07PGJ022	원상복구	2200000018	정동면	풍정리	551	송보 아파트	생활용	충적	0	무	무	무	무	무	신고인:공홍석. 송보 아파트 공사 현장에 사용하던 지하수 였으나 시상수도 들어오면서 폐공함.	0.00
SC07PGJ023	신고	2200100272	정동면	풍정리	427-1		생활용	압반	60	150	유	유	유	무		0.52
SC07PGJ024	허공	2190100332	정동면	풍정리	349				0						신고인:최인길. 번지내 관정없음.	
SC07PGJ025	허공	2190100333	정동면	풍정리	307				0						신고인:최일민. 번지내 관정없음.	
SC07PGJ026	허공	2190100329	정동면	풍정리	157-4				0						신고인:최진호. 번지내 관정없음.	

현장조사번호	허가_신고	허가_신고 번호	읍/면/동	리	번지	지명/건물명	관정 용도	대수층	심도 (m)	구경 (mm)	유량계	출수 장치	상부보 호공	수위측 정관	비고	사용량 (m ³ /일)
SC07PGJ027	허공	2190100343	정동면	풍정리	547-1				0						신고인:최유민. 번지내 관정없음.	
SC07PGJ028	원상복구	2190100348	정동면	풍정리	536				0	무	무	무	무		아파트 생기면서 폐공.	0.00
SC07PGJ029	신고	2190100358	정동면	풍정리	431-1		생활용	압반	62	150	무	무	무	무	<small>신고인:정민. 신고원격기 설치로 지하수 사용이나 다른 사용처에 넘어갔다고들 지적수 유량계 관통 관측에 의도없음. 유 소용량 단시간 사용. 유량계 확인불가. 시정유. 유량계 신고 직후 설치되지 않음.</small>	0.00
SC07PGJ030	신고	2190100349	정동면	풍정리	393		농업용	압반	100	150	무	무	유	무	감 재배용.	7.32
SC07PGJ031	허공	2190100328	정동면	풍정리	579-6				0						신고인:정의남. 번지내 관정없음.	
SC07PGJ032	비협조	2199800004	정동면	풍정리	557-1				0						신고상 557-1번지로 신고 되어있으나 지번 나오지 않음. 신고상 폐공인 관정.	
SC07PGJ033	미신고		정동면	풍정리	286-2	풍정추어탕	생활용	총적	20	75	무	무	무	무	폐공 동의서 받음.	0.00
SC07PGJ034	미신고		정동면	풍정리	511-3		생활용	총적	25	0	무	무	유	무	케이싱 확인불가.	3.87
SC07PGJ035	미신고		정동면	풍정리	286-2		생활용	총적	40	75	무	무	유	무		3.39
SC07PGJ036	미신고		정동면	풍정리	63-2		농업용	압반	100	150	무	무	유	무	배 재배용.	7.32
SC07PGJ037	미신고		정동면	풍정리	276		생활용	총적	25	0	무	무	유	무	케이싱 확인불가.	3.39
SC07PGJ038	미신고		정동면	풍정리	276		생활용	총적	25	75	무	무	유	무	시상수도 사용으로 일시사용중단.	0.00
SC07PGJ039	미신고		정동면	풍정리	255-1		생활용	총적	20	75	무	무	유	무		3.39
SC07PGJ040	미신고		정동면	풍정리	256-3		생활용	총적	20	75	무	무	유	무	일시사용중단.	0.00
SC07PGJ041	미신고		정동면	풍정리	255-1		생활용	총적	20	75	무	무	유	무		3.39
SC07PGJ042	미신고		정동면	풍정리	81-2		농업용	압반	100	150	무	무	무	무	시공 시 수량부족으로 사용중단.	0.00
SC07PGJ043	미신고		정동면	풍정리	285-1		생활용	총적	0.8	###	무	무	무	무	우물구경: 200*1000	3.39
SC07PGJ044	미신고		정동면	풍정리	311		생활용	압반	80	150	무	무	유	무		3.39
SC07PGJ045	미신고		정동면	풍정리	308-1		농업용	총적	25	0	무	무	유	무	감 재배용. 케이싱 확인불가.	7.32
SC07PGJ046	미신고		정동면	풍정리	314-1		생활용	총적	20	0	무	무	유	무	케이싱 확인불가.	3.39
SC07PGJ047	미신고		정동면	풍정리	304		생활용	총적	8	75	무	무	무	무	폐공 동의서 받음.	0.00
SC07PGJ048	미신고		정동면	풍정리	295		생활용	총적	30	75	무	무	유	무		3.39
SC07PGJ049	미신고		정동면	풍정리	266-2		생활용	총적	75	무	무	유	무		현재 폐가. 정확한 사용자,소유자 불명. 일시사용중단.	0.00
SC07PGJ050	미신고		정동면	풍정리	266-9		생활용	총적	0	무	무	무	무		현재 폐가. 정확한 사용자,소유자 불명. 일시사용중단. 케이싱 확인불가.	0.00
SC07PGJ051	미신고		정동면	풍정리	487-3		생활용	총적	25	75	무	무	유	무	시상수도 사용으로 일시사용중단.	0.00
SC07PGJ052	미신고		정동면	풍정리	489		생활용	총적	20	75	무	무	유	무		3.39
SC07PGJ053	미신고		정동면	풍정리	504-1		생활용	총적	25	0	무	무	무	무	케이싱 확인불가.	3.39
SC07PGJ054	미신고		정동면	풍정리	505		생활용	총적	20	50	무	무	유	무		3.39
SC07PGJ055	미신고		정동면	풍정리	501		생활용	총적	25	0	무	무	유	무	케이싱 확인불가.	3.39
SC07PGJ056	미신고		정동면	풍정리	502		생활용	총적	25	75	무	무	유	무		3.39
SC07PGJ057	미신고		정동면	풍정리	509-2		생활용	총적	25	0	무	무	유	무	케이싱 확인불가.	3.39
SC07PGJ058	미신고		정동면	풍정리	508		생활용	총적	20	0	무	유	유	무	케이싱 확인불가.	3.39
SC07PGJ059	미신고		정동면	풍정리	470-3		생활용	총적	0	무	무	무	유	무	현재 빈집.	0.00
SC07PGJ060	미신고		정동면	풍정리	484		생활용	총적	50	무	무	유	무		사람 거주 하지 않음.	0.00
SC07PGJ061	미신고		정동면	풍정리	516-2		생활용	총적	32	0	무	무	유	무		3.39
SC07PGJ062	미신고		정동면	풍정리	441		생활용	총적	30	75	무	무	유	무		3.39
SC07PGJ063	미신고		정동면	풍정리	437		생활용	총적	30	75	무	무	유	무	보호공으로 인한 내경 및 시설유무 확인불가.	3.39
SC07PGJ064	미신고		정동면	풍정리	515-4		생활용	총적	20	75	무	무	유	무		3.39
SC07PGJ065	미신고		정동면	풍정리	442		생활용	총적	20	75	무	무	유	무		0.00
SC07PGJ066	미신고		정동면	풍정리	440-1		생활용	총적	20	75	무	무	유	무		3.39
SC07PGJ067	미신고		정동면	풍정리	443		생활용	총적	20	75	무	무	유	무		3.39
SC07PGJ068	미신고		정동면	풍정리	511-1		생활용	총적	25	75	무	무	유	무		3.39
SC07PGJ069	미신고		정동면	풍정리	440-2		생활용	총적	20	0	무	무	유	무	케이싱 확인불가.	3.39
SC07PGJ070	미신고		정동면	풍정리	440-3		생활용	총적	30	75	무	무	유	무		3.39
SC07PGJ071	미신고		정동면	풍정리	448-1		생활용	총적	25	0	무	무	유	무	케이싱 확인불가.	3.39

현장조사번호	허가_신고	허가_신고 번호	읍/면/동	리	번지	지명/건물명	관정 용도	대수층	심도 (m)	구경 (mm)	유량계	출수 장치	상부보 호공	수위측 정관	비고	사용량 (m ³ /일)
SC07PGJ072	미신고		정동면	풍정리	449		생활용	충적	25	75	무	무	유	무		3.39
SC07PGJ073	미신고		정동면	풍정리	445		생활용	충적	25	0	무	무	유	무	케이싱 확인불가.	3.39
SC07PGJ074	미신고		정동면	풍정리	572-1		농업용	암반	80	200	유	유	유	유	벼 재배용.	0.00
SC07PGJ075	미신고		정동면	풍정리	388-1	삼성아파트	생활용	암반	150	200	유	유	유	무	모터 고장으로 일시사용중단.	3.12
SC07PGJ076	미신고		정동면	풍정리	339		생활용	암반	80	150	무	유	유	무		3.39
SC07PGJ077	미신고		정동면	풍정리	288-1		생활용	충적	20	0	무	무	유	무	보호공으로 인한 내경 및 시설유무 확인불가.	3.39
SC07PGJ078	미신고		정동면	풍정리	537		농업용	암반	85	150	무	무	유	무	배 재배용.	7.32
SC07PGJ079	미신고		정동면	풍정리	532-2		생활용	충적	0	0	무	무	유	무	현재 일시사용중단. 케이싱 확인불가.	0.00
SC07PGJ080	미신고		정동면	풍정리	388-1	삼성아파트	생활용	암반	150	150	무	무	유	무	두껍이 열리지않아 시설물 확인불가. 시상수도 사용으로 확인불가.	2.28
SC07PGJ081	미신고		정동면	풍정리	392		생활용	충적	20	75	무	무	유	무		3.39
SC07HKC001	신고	2190100304	정동면	학촌리	158-1		농업용	암반	146	150	무	무	유	무	감 재배용.	7.32
SC07HKC002	신고	2190100303	정동면	학촌리	165		농업용	암반	86	150	무	무	무	무	토마토 재배용. 신고상 162번지. 시설물 확인불가(신고자료참고).	7.32
SC07HKC003	신고	2190100302	정동면	학촌리	676-1		농업용	암반	82	150	무	유	유	무	신고상 676번지. 감 재배용.	7.32
SC07HKC004	신고	2190100275	정동면	학촌리	760	학촌간이상수도	생활용	암반	100	200	유	무	유	무		2.53
SC07HKC005	신고	2200100969	정동면	학촌리	137	학촌지구논작용	농업용	암반	100	250	유	무	유	유	신고상 139번지.	0.00
SC07HKC006	원상복구	2200100919	정동면	학촌리	209		농업용	암반	100	0	무	무	무	무		0.00
SC07HKC007	신고	2200100970	정동면	학촌리	571	학촌지구논작용	농업용	암반	100	250	무	무	유	무	신고상 111-1번지. 시건장치로 내경및 시설유무확인불가(신고 자료참고).	12.76
SC07HKC008	신고	2200100967	정동면	학촌리	498-3	만마지구논작용	농업용	암반	100	250	유	유	유	무		0.00
SC07HKC009	신고	2200100164	정동면	학촌리	342-4	만마지구간이상수도	생활용	암반	180	250	유	무	유	무	신고상 342-5번지.	2.54
SC07HKC010	허공	2190100353	정동면	학촌리	328-2				0						번지내 관정없음.	
SC07HKC011	신고	2200400064	정동면	학촌리	470-1		농업용	암반	60	150	유	무	유	유	화훼재배용.	0.00
SC07HKC012	신고	2200100589	정동면	학촌리	183-4	초원식당	생활용	암반	80	150	무	무	무	무	관정 땅속에 묻힘(신고자료 참고)	3.87
SC07HKC013	신고	2200100261	정동면	학촌리	785-1		농업용	암반	80	150	무	무	유	무	관정 도로에 위치하여 지번확인불가(신고지번기재). 버섯재배용.	7.32
SC07HKC014	신고	2190100306	정동면	학촌리	187		농업용	암반	120	150	무	무	유	무	채소류 재배용.	2.59
SC07HKC015	신고	2190100301	정동면	학촌리	798-1		농업용	암반	82	150	무	무	유	무	신고상 653-1번지. 고추 재배용.	2.59
SC07HKC016	허공	2200100968	정동면	학촌리	123				0						번지내 관정없음. 이장에게 확인결과 시공한적 없다고 함.	
SC07HKC017	신고	2190100305	정동면	학촌리	94-3		농업용	암반	90	150	무	무	유	무	감 재배용.	7.32
SC07HKC018	신고	2200100271	정동면	학촌리	767	학촌지구간이상수도	생활용	암반	85	200	유	유	유	유	정철화 개인관정이었으나 간이상수도 전환 사용중.	992.80
SC07HKC019	비협조	2200100132	정동면	학촌리	144-3				0						지번도에 신고지번 나오지 않음.	
SC07HKC020	미신고		정동면	학촌리	643-3		농업용	암반	88	150	무	무	유	무	소유자 서울거주. 버섯재배용. 버섯재배 실패로 일시사용중단.	0.00
SC07HKC021	미신고		정동면	학촌리	70-1		생활용	충적	20	0	무	무	유	무	케이싱 확인불가.	3.39
SC07HKC022	미신고		정동면	학촌리	800		생활용	충적	3.1	800	무	무	유	무		3.39
SC07HKC023	미신고		정동면	학촌리	412		농업용	충적	4.3	900	무	무	무	무	채소류 재배용.	2.59
SC07HKC024	미신고		정동면	학촌리	413		농업용	충적	4.1	500	무	무	무	무	감 재배용.	7.32
SC07HKC025	미신고		정동면	학촌리	470-1		농업용	충적	4.2	600	무	무	무	무	꽃 재배용.	7.32
SC07HKC026	미신고		정동면	학촌리	43-3		농업용	암반	80	150	무	무	유	무	채소류 재배용.	2.59
SC07HAM001	신고	2200500011	정동면	화암리	834-1		생활용	암반	60	150	유	유	유	유		0.16
SC07HAM002	신고	2200200018	정동면	화암리	832-3		생활용	암반	50	100	무	무	유	무		3.39
SC07HAM003	신고	2190100286	정동면	화암리	832-1		농업용	암반	80	150	무	무	유	무	감재배용.	7.32
SC07HAM004	허공	2200100353	정동면	화암리	366-1				0						번지내 관정없음.	
SC07HAM005	신고	2200500048	정동면	화암리	332-2		생활용	암반	150	150	유	유	유	유	앞으로 가게 안함.	0.00
SC07HAM006	신고	2200100976	정동면	화암리	437	남도깍두기	생활용	암반	150	150	유	유	유	유		3.51
SC07HAM007	신고	2199800001	정동면	화암리	270-2	여울지구농 생활용수	생활용	암반	100	200	유	무	유	유	간이상수도겸 농업용수	6.52
SC07HAM008	원상복구	2199900017	정동면	화암리	264-2		생활용	암반	100	0	무	무	무	무		0.00
SC07HAM009	신고	2200400054	정동면	화암리	394	서막골	생활용	암반	60	150	유	유	유	유		0.00

현장조사번호	허가_신고	허가_신고 번호	읍/면/동	리	번지	지명/건물명	관정 영도	대수층	심도 (m)	구경 (mm)	유량계	출수 장치	상부보 호중	수위측 정관	비고	사용량 (m ³ /일)
SC07HAM010	허공	2190100350	정동면	화암리	329-3				0						신고인인 김재주씨에게 청취결과 번지내 관정없음.	
SC07HAM011	허공	2190100206	정동면	화암리	803-24				0						신고인:김재교, 번지내 관정없음.	
SC07HAM012	신고	2200100624	정동면	화암리	779	대양펌프카	생활용	암반	80	150	유	유	유	무		0.00
SC07HAM013	신고	2200200278	정동면	화암리	779		생활용	충적	30	100	무	무	유	무		3.39
SC07HAM014	신고	2200100293	정동면	화암리	69-2		농업용	암반	50	150	무	무	무	무	폐공 동의서 받음.	0.00
SC07HAM015	신고	2200100123	정동면	화암리	86-1	화암농업용수	농업용	암반	172	200	유	유	유	유		2.28
SC07HAM016	신고	2190100352	정동면	화암리	150		농업용	암반	70	150	무	무	유	무	신고상 128번지로 신고, 감재배용.	7.32
SC07HAM017	신고	2200400063	정동면	화암리	746-1	경남자영고등학교	농업용	암반	150	250	유	유	유	유	학교 파수원에 사용, 유량계 봉인으로 수처확인불가.감재배용	7.32
SC07HAM018	신고	2200100628	정동면	화암리	746-1	경남자영고등학교	생활용	암반	120	200	유	유	유	유	일시사용중단, 신고상 735번지.	0.36
SC07HAM019	신고	2200100627	정동면	화암리	746-1	경남자영고등학교	생활용	암반	60	150	유	유	유	무	신고상 750번지, 관상목재배용.	0.00
SC07HAM020	원상복구	2200100629	정동면	화암리	689	사천여중	농업용	암반	120	0	무	무	무	무	신고상 686번지, 사천여중 생기면서 폐공.	0.00
SC07HAM021	신고	2200500045	정동면	화암리	683	사천여중	생활용	암반	100	250	유	유	유	유		6.45
SC07HAM022	신고	2200300049	정동면	화암리	740-1		농업용	암반	60	150	유	유	유	유	채소류 재배용.	0.45
SC07HAM023	신고	2200500036	정동면	화암리	426		생활용	암반	70	150	무	무	유	무	개발은 하였으나 모터는 설치되어있지 않음, 교회를 지은후 사용예정	0.00
SC07HAM024	신고	2200500040	정동면	화암리	756-1	남도영양물솔밭	생활용	암반	60	150	유	유	유	유		1.46
SC07HAM025	허공	2200000212	정동면	화암리	259-1				0						신고자는 이재울씨 이나 확인결과 관정없음, 신고 대상상 주소로 114문의한 결과 없음.	
SC07HAM026	허공	2190100351	정동면	화암리	119				0						신고인:최유민, 번지내 관정없음.	
SC07HAM027	미신고		정동면	화암리	643-1		생활용	충적	2.1	680	무	유	무	무		3.39
SC07HAM028	미신고		정동면	화암리	105		생활용	충적	20	0	무	무	무	무	케이싱 확인불가.	3.39
SC07HAM029	미신고		정동면	화암리	93-1		생활용	충적	2	620	무	유	무	무		3.39
SC07HAM030	미신고		정동면	화암리	118		생활용	충적	2	620	무	무	무	무		3.39
SC07HAM031	미신고		정동면	화암리	167-1		생활용	충적	2.1	720	무	무	무	무		3.39
SC07HAM032	미신고		정동면	화암리	120-2		생활용	충적	2.3	520	무	무	무	무		3.39
SC07HAM033	미신고		정동면	화암리	120-2		생활용	충적	2.5	720	무	무	무	무		3.39
SC07HAM034	미신고		정동면	화암리	158		생활용	충적	2.1	###	무	무	무	무		0.00
SC07HAM035	미신고		정동면	화암리	778	성관관유치원	생활용	암반	150	200	무	무	유	무		3.87
SC01BNC001	신고	2200100114	근영면	현촌리	171-1		생활용	암반	160	250	무	무	유	무		
SC01BNC002	신고	2200600028	근영면	현촌리	194		농업용	암반	80	150	유	무	유	유	딸기 재배용.	3.54
SC01BNC003	신고	2200600030	근영면	현촌리	173		농업용	암반	100	150	유	무	유	유	딸기 재배용.	0.45
SC01BNC004	신고	2200600029	근영면	현촌리	160		농업용	암반	80	150	유	무	유	유	딸기 재배용.	3.82
SC01BNC005	신고	2200600048	근영면	현촌리	159		농업용	암반	100	150	유	무	유	유	현재 하우스 운영하지 않아 일시사용중단.	0.87
SC01BNC006	신고	2200600026	근영면	현촌리	158		농업용	암반	80	150	유	무	유	유	딸기 재배용.	1.94
SC01BNC007	신고	2200500060	근영면	현촌리	153		농업용	암반	80	150	유	무	유	유	딸기 재배용.	1.04
SC01BNC008	신고	2200600025	근영면	현촌리	38		농업용	암반	100	150	무	무	무	무	딸기 재배용.	7.32
SC01BNC009	신고	2200600002	근영면	현촌리	24		농업용	암반	80	150	유	유	무	무	딸기 재배용.	0.49
SC01BNC010	신고	2200600053	근영면	현촌리	259		농업용	암반	80	150	유	무	유	유	딸기 재배용.	2.18
SC01BNC011	신고	2200600019	근영면	현촌리	260		농업용	암반	80	150	유	무	유	무	딸기 재배용.	0.44
SC01BNC012	신고	2200600049	근영면	현촌리	261		농업용	암반	80	150	유	무	유	무	딸기 재배용.	1.34
SC01BNC013	신고	2200600018	근영면	현촌리	265		농업용	암반	100	150	무	무	유	무	딸기 재배용.	7.32
SC01BNC014	신고	2200600050	근영면	현촌리	151		농업용	암반	80	150	무	무	무	무	비상사 사용.	0.00
SC01BNC015	신고	2200600020	근영면	현촌리	283		농업용	암반	80	150	유	무	유	무	딸기 재배용.	4.64
SC01BNC016	신고	2200600017	근영면	현촌리	282		농업용	암반	80	150	유	무	무	무	딸기 재배용.	0.34
SC01BNC017	신고	2200500072	근영면	현촌리	266		농업용	암반	80	150	유	무	유	무	딸기 재배용.	0.00
SC01BNC018	신고	2200600003	근영면	현촌리	278		농업용	암반	70	150	유	무	유	유	딸기 재배용.	0.00
SC01BNC019	신고	2200600052	근영면	현촌리	284-2		농업용	암반	100	150	무	무	무	무	딸기 재배용.	7.32

현장조사번호	허가_신고	허가_신고 번호	읍/면/동	리	번지	지명/건물명	관정 종도	대수층	심도 (m)	구경 (mm)	유량계	출수 장치	상부보 호공	수위측 정관	비고	사용량 (m³/일)	
SC01BNC020	신고	2200600054	권명면	부촌리	284-2		양	포	암반	80	150	유	무	유	무	딸기 재배용.	1.19
SC01BNC021	신고	2200500059	권명면	부촌리	285-3		양	포	암반	80	150	유	무	유	무	딸기 재배용.	0.00
SC01BNC022	신고	2200600027	권명면	부촌리	286-1		양	포	암반	80	150	유	무	유	유	딸기 재배용.	0.00
SC01BNC023	신고	2199800027	권명면	부촌리	491		생활	양	암반	50	150	무	무	유	무	적재물로 인해 관정내부확인불가.	3.87
SC01BNC024	신고	2200100402	권명면	부촌리	457-9		양	포	암반	80	150	유	유	유	무	신고는368번지임. 딸기재배용.	1.63
SC01BNC025	신고	2200100394	권명면	부촌리	457-4		양	포	암반	90	150	무	무	무	무	소유자변경.	0.00
SC01BNC026	허공	2200100393	권명면	부촌리	457-5					0						25번관정과 중복신고임.	
SC01BNC027	신고	2200200101	권명면	부촌리	465	부촌마을간이상수도	생활	양	암반	110	250	유	무	유	유		0.00
SC01BNC028	신고	2200100391	권명면	부촌리	455-4		양	포	암반	90	150	무	무	무	무	딸기 재배용.	0.00
SC01BNC029	신고	2200100400	권명면	부촌리	455-4		양	포	암반	90	150	무	무	유	무	딸기 재배용.	7.32
SC01BNC030	신고	2200100395	권명면	부촌리	산147		양	포	암반	70	150	유	유	유	무	소 10마리.	0.15
SC01BNC031	신고	2200100590	권명면	부촌리	374		양	포	암반	100	150	무	무	유	무	딸기 재배용.	7.32
SC01BNC032	신고	2200100398	권명면	부촌리	374-8		양	포	암반	80	150	무	무	무	무	딸기 재배용. 관정이 땅에 묻혀 확인불가.	7.32
SC01BNC033	신고	2200100392	권명면	부촌리	454		양	포	암반	80	150	무	무	유	무	딸기 재배용.	0.00
SC01BNC034	허공	2200100401	권명면	부촌리	374-2					0						지번내 관정없음.	
SC01BNC035	신고	2200100397	권명면	부촌리	456-4		양	포	암반	90	150	유	유	유	무	딸기, 벼 재배용.	0.00
SC01BNC036	신고	2200300096	권명면	부촌리	436-8		생활	양	암반	80	150	무	무	유	무	적재물로 인해 관정내부확인불가. 버섯재배용.	6.52
SC01BNC037	신고	2200000155	권명면	부촌리	435-9	부촌마을농업용암반관정	양	포	암반	130	250	유	무	유	유		18.59
SC01BNC038	신고	2190100501	권명면	부촌리	433-10		양	포	암반	100	250	유	무	유	유		5.61
SC01BNC039	신고	2200100565	권명면	부촌리	406		양	포	암반	80	150	무	무	무	무	감 재배용.	7.32
SC01BNC040	허공	2200100399	권명면	부촌리	306-6					0						지번내 관정없음.	
SC01BNC041	원상복구	2200600051	권명면	부촌리	69-2		양	포	기타		0	무	무	무	무		0.00
SC01BNC042	신고	2190100500	권명면	부촌리	357		양	포	암반	550	250	무	무	유	무	다른용도로 사용하기위해 일시사용중단.	0.00
SC01BNC043	신고	2190100506	권명면	부촌리	357		양	포	암반	580	250	무	무	유	무	다른용도로 사용하기위해 일시사용중단.	0.00
SC01BNC044	신고	2199900002	권명면	부촌리	산156-1		생활	양	암반	800	250	무	무	유	무	비상시 사용.	0.00
SC01BNC045	비협조	2190100498	권명면	부촌리						0						신고상 지번이 존재하지않아서 찾을수 없음.	
SC01BNC046	미신고		권명면	부촌리	23		양	포	암반	80	150	무	무	무	무	딸기 재배용.	7.32
SC01BNC047	미신고		권명면	부촌리	23		양	포	암반	80	150	무	무	무	무	딸기 재배용.	7.32
SC01BNC048	미신고		권명면	부촌리	23		양	포	암반	100	150	무	무	무	무	딸기 재배용.	7.32
SC01BNC049	미신고		권명면	부촌리	23		양	포	암반	100	150	무	무	무	무	딸기 재배용.	7.32
SC01BNC050	미신고		권명면	부촌리	282		양	포	암반	80	150	무	무	무	무	딸기 재배용.	7.32
SC01BNC051	미신고		권명면	부촌리	282		양	포	암반	100	150	무	무	무	무	딸기 재배용.	7.32
SC01BNC052	미신고		권명면	부촌리	259		양	포	암반	100	150	무	무	무	무	딸기 재배용.	7.32
SC01BNC053	미신고		권명면	부촌리	260		양	포	암반	80	150	무	무	무	무	딸기 재배용.	7.32
SC01BNC054	미신고		권명면	부촌리	266		양	포	암반	80	150	무	무	무	무	딸기 재배용.	7.32
SC01BNC055	미신고		권명면	부촌리	261		양	포	암반	100	150	무	무	무	무	딸기 재배용.	7.32
SC01BNC056	미신고		권명면	부촌리	261		양	포	암반	90	150	무	무	무	무	딸기 재배용.	7.32
SC01BNC057	미신고		권명면	부촌리	278		양	포	암반	100	150	무	무	무	무	딸기 재배용.	7.32
SC01BNC058	미신고		권명면	부촌리	284-3		양	포	암반	100	150	무	무	유	무	딸기 재배용.	7.32
SC01BNC059	미신고		권명면	부촌리	265		양	포	암반	80	150	무	무	무	무	딸기 재배용.	7.32
SC01BNC060	미신고		권명면	부촌리	194		양	포	암반	100	150	무	무	무	무	딸기 재배용.	7.32
SC01BNC061	미신고		권명면	부촌리	178		양	포	암반	90	150	무	무	무	무	딸기 재배용.	7.32
SC01BNC062	미신고		권명면	부촌리	178		양	포	암반	100	150	무	무	무	무	비상시 사용.	0.00
SC01BNC063	미신고		권명면	부촌리	173		양	포	암반	80	150	무	무	무	무	딸기 재배용.	7.32
SC01BNC064	미신고		권명면	부촌리	158		양	포	암반	100	150	무	무	무	무	딸기 재배용.	7.32

현장조사번호	허가_신고	허가_신고 번호	읍/면/동	리	번지	지명/건물명	관정 영구	대수층	심도 (m)	구경 (mm)	유량계	출수 장치	상부보 호공	수위측 정관	비고	사용량 (m ³ /일)
SC01BNC065	미신고		근영면	본촌리	286-1		양	양	100	150	무	무	무	무	딸기 재배용.	7.32
SC01BNC066	미신고		근영면	본촌리	152		양	양	80	150	무	무	무	무	딸기 재배용.	7.32
SC01BNC067	미신고		근영면	본촌리	152		양	양	100	150	무	무	무	무	딸기 재배용.	7.32
SC01BNC068	미신고		근영면	본촌리	150		양	양	80	150	유	유	유	유	딸기 재배용.	0.70
SC01BNC069	미신고		근영면	본촌리	150		양	양	80	150	유	유	유	유	딸기 재배용.	0.68
SC01BNC070	미신고		근영면	본촌리	147		양	양	100	150	무	무	무	무	딸기 재배용.	7.32
SC01BNC071	미신고		근영면	본촌리	147		양	양	80	150	유	유	유	유	딸기 재배용.	0.00
SC01BNC072	미신고		근영면	본촌리	38		양	양	60	150	무	무	무	무	비상시 사용. 딸기재배용.	0.00
SC01BNC073	미신고		근영면	본촌리	30		양	양	100	150	무	무	무	무	딸기 재배용.	7.32
SC01BNC074	미신고		근영면	본촌리	30		양	양	25	150	무	무	무	무	비상시 사용. 딸기재배용.	0.00
SC01BNC075	미신고		근영면	본촌리	371-5		양	양	60	100	무	무	유	무	모터분리 상태. 일시사용중단.	0.00
SC01BNC076	미신고		근영면	본촌리	374-4		양	양	100	150	무	무	무	무	딸기 재배용.	7.32
SC01BNC077	미신고		근영면	본촌리	374-12		양	양	80	200	유	무	유	무	딸기 재배용.	0.95
SC01BNC078	미신고		근영면	본촌리	384-2		생활	양	80	250	유	무	유	무		0.00
SC01BNC079	미신고		근영면	본촌리	318		양	양	80	150	무	무	무	무	잔디.	2.59
SC01BNC080	미신고		근영면	본촌리	437-6		양	양	80	150	무	무	무	무	딸기 재배용.	7.32
SC01BNC081	미신고		근영면	본촌리	산75		양	양	80	150	무	무	무	무	비상시 사용.	0.00
SC01BNC082	미신고		근영면	본촌리	315-4		양	양	100	150	무	무	무	무		12.76
SC01BNC083	미신고		근영면	본촌리	369		생활	양	20	50	무	무	무	무		3.39
SC01MGK001	신고	2190100504	근영면	마곡리	379-1		양	양	110	50	무	무	무	무	모터고장으로 일시사용중단.	12.76
SC01MGK002	신고	2190100535	근영면	마곡리	356-6		양	양	80	250	유	무	유	무		0.00
SC01MGK003	신고	2190100496	근영면	마곡리	152		생활	양	100	150	무	무	유	무		
SC01MGK004	원상복구	2200100757	근영면	마곡리	340		양	양	0	무	무	무	무	무		0.00
SC01MGK005	신고	2200100203	근영면	마곡리	423-2		생활	양	115	150	무	무	유	무	덧개를 열지못해 관정내부확인불가.	
SC01MGK006	신고	2200200447	근영면	마곡리	607-7		양	양	100	250	유	무	유	유		3.87
SC01MGK007	신고	2200100752	근영면	마곡리	616	죽적파출소	양	양	80	200	유	무	유	유		6.64
SC01MGK008	신고	2200101043	근영면	마곡리	산70	죽적파출소	생활	양	100	200	무	무	무	무		3.87
SC01MGK009	신고	2190100503	근영면	마곡리	434-2		양	양	110	150	무	무	유	무	덧개를 열지못해 관정내부확인불가.	12.76
SC01MGK010	미신고		근영면	마곡리	38-1		생활	양	45	100	무	무	유	무		3.87
SC01MGK011	미신고		근영면	마곡리	251		생활	양	20	50	무	무	유	무		3.39
SC01MGK012	미신고		근영면	마곡리	241		생활	양	8	###	무	무	무	무		3.39
SC01MGK013	미신고		근영면	마곡리	251		생활	양	6	50	무	무	무	무		0.00
SC01MGK014	미신고		근영면	마곡리	248		양	양	8	###	무	무	무	무		0.00
SC01MGK015	미신고		근영면	마곡리	257		생활	양	20	50	무	무	유	무		3.39
SC01MGK016	미신고		근영면	마곡리	262-1		생활	양	6	###	무	무	무	무		0.00
SC01MGK017	미신고		근영면	마곡리	263		생활	양	20	50	무	무	유	무		0.00
SC01YMP001	신고	2200100089	근영면	연평리	195-10		생활	양	80	100	무	무	유	무		
SC01GMS001	신고	2200000049	근영면	금성리	498-1	화일강변빌라	생활	양	80	200	유	유	유	유		0.00
SC01GMS002	신고	2200000027	근영면	금성리	산14-1		양	양	100	150	무	유	유	무	매실, 정원수	7.32
SC01GMS003	신고	2200500005	근영면	금성리	504-7		생활	양	80	150	유	무	유	무		2.52
SC01GMS004	신고	2200100283	근영면	금성리	486-8		양	양	60	150	유	무	유	유	배 재배용.	0.24
SC01GMS005	원상복구	2200100090	근영면	금성리	491		생활	양	0	무	무	무	무	무		0.00
SC01GMS006	원상복구	2200100201	근영면	금성리	396-4		생활	양	0	무	무	무	무	무	도로공사로 인한 폐공.	0.00
SC01SNH001	신고	2200100674	근영면	신흥리	11-14	(주)신흥산업	생활	양	80	150	무	무	유	무	관정내부확인불가(신고자료참고)	3.87
SC01SNH002	신고	2200100097	근영면	신흥리	933		생활	양	70	150	무	무	유	무	관정내부확인불가(신고자료참고)	

현장조사번호	허가_신고	허가_신고 번호	읍/면/동	리	번지	지명/건물명	관정 용도	대수층	심도 (m)	구경 (mm)	유량계	출수 장치	상부보 호공	수위측 정관	비고	사용량 (m³/일)
SC01SNH003	신고	2199800040	군명면	신흥리	산16-1		농업용	암반	50	150	무	무	유	무	관정내부확인불가(신고자료참고). 일시사용중단.	0.00
SC01SNH004	신고	2200100403	군명면	신흥리	산125-4		농업용	암반	90	150	무	무	유	무	10년전 서울사람에게 양도했다고 함. 소유자변경되어 알수없음.	0.00
SC01SNH005	허공	2200100176	군명면	신흥리	115					0					지번내 관정존재하지 않음.	
SC01SNH006	신고	2200100984	군명면	신흥리	6-6	경남펌프카	생활용	암반	80	150	유	유	유	무		0.00
SC01SNH007	허가	1200300004	군명면	신흥리	98		생활용	암반	800	200	무	무	유	무	원상복구예정	0.00
SC01SNH008	허가	1200100002	군명면	신흥리	1-2		생활용	암반	600	250	유	무	유	유	일시사용중단.	9.27
SC01SNH009	신고	2200100300	군명면	신흥리	4-37	낙동강오리말	생활용	충적	50	100	유	무	유	무		0.00
SC01SNH010	신고	2200600072	군명면	신흥리	785-5		생활용	암반	100	150	유	무	유	무		2.31
SC01SNH011	미신고		군명면	신흥리	2-1		생활용	암반	132	250	유	무	유	유		0.00
SC01YGS001	신고	2200300005	군명면	용산리	236-2		농업용	암반	100	200	유	유	유	유	녹차.	0.20
SC01YGS002	신고	2200300042	군명면	용산리	65		생활용	암반	70	150	유	유	유	유	원예수, 신고상66번지.	2.62
SC01YGS003	신고	2200100759	군명면	용산리	61	용산농작용	농업용	암반	120	200	유	무	유	무	유량계수치 확인불가, 신고상360번지, 벼.	12.76
SC01YGS004	신고	2190100536	군명면	용산리	산11	용산농작용	농업용	암반	100	250	유	유	유	유	벼, 신고상155번지.	0.20
SC01YGS005	신고	2200101063	군명면	용산리	산9	용산농작용	농업용	암반	100	250	유	유	유	유	벼, 신고상산10번지.	1.68
SC01YGS006	신고	2200700014	군명면	용산리	470-10		농업용	암반	120	150	무	무	무	무	신고상 용산리 98번지이나 실제 추천리470-10번지에 관정위치, 하우스용으로 개발중인관정.	0.00
SC01YGS007	미신고		군명면	용산리	180-1		생활용	암반	35	0	무	무	무	무	케이싱확인불가.	3.39
SC01YGS008	미신고		군명면	용산리	85-1	다술사	생활용	암반	150	0	무	무	유	무		3.87
SC01YGS009	미신고		군명면	용산리	73		생활용	충적	50	50	무	무	유	무	관정동파방지로 시설확인불가.	3.39
SC01YGS010	미신고		군명면	용산리	74		생활용	암반	40	0	무	무	유	무	케이싱확인불가.	0.00
SC01YGS011	미신고		군명면	용산리	69		생활용	암반	50	0	무	무	무	무	관정물허확인불가.	3.39
SC01YGS012	미신고		군명면	용산리	산11	용산분동간이상수도	생활용	암반	100	250	유	유	유	유		
SC01YGS013	미신고		군명면	용산리	168		생활용	암반	40	0	무	무	무	무	관정땅속에물침.	3.39
SC01YGS014	미신고		군명면	용산리	170		생활용	암반	35	0	무	무	무	무	케이싱확인불가.	3.39
SC01YGS015	미신고		군명면	용산리	45-1	다술사휴게소	생활용	암반	80	0	무	유	유	무	신고대상상 없는관정이나 사용자 청취상 신고된것으로 추정.	3.87
SC01CRG001	신고	2200100606	군명면	초량리	678		농업용	암반	80	200	유	유	유	무	딸기.	0.00
SC01CRG002	신고	2200100444	군명면	초량리	677		농업용	충적	30	75	무	무	유	무	한우25, 케이싱및심도 신고참조, 개발년도모름.	5.29
SC01CRG003	신고	2200100446	군명면	초량리	649		농업용	충적	30	75	무	무	유	무	케이싱신고자료참고, 한우20.	5.29
SC01CRG004	신고	2200100595	군명면	초량리	644-1		농업용	암반	70	150	무	무	유	무	신고상644번지, 딸기.	7.32
SC01CRG005	신고	2200100596	군명면	초량리	644-1		농업용	암반	70	150	무	무	무	무	딸기, 신고상645번지.	7.32
SC01CRG006	신고	2200100598	군명면	초량리	663		농업용	암반	70	150	무	무	유	무		0.00
SC01CRG007	신고	2200500063	군명면	초량리	산86		농업용	암반	80	150	유	유	유	유	감.	8.33
SC01CRG008	신고	2200100205	군명면	초량리	97	초량음달간이상수도	생활용	암반	90	200	유	유	유	무		
SC01CRG009	신고	2200000174	군명면	초량리	585		농업용	암반	85	150	유	무	유	유	딸기.	0.00
SC01CRG010	신고	2200000044	군명면	초량리	173	초량농작용	농업용	암반	100	250	유	유	유	유	벼, 보호공부서진상태, 관리자 보수요구.	0.67
SC01CRG011	신고	2200101070	군명면	초량리	423		농업용	암반	60	150	유	유	유	무	딸기, 신고상425번지.	3.51
SC01CRG012	신고	2200000177	군명면	초량리	446		농업용	암반	80	150	무	무	유	무	필요시 모터설치후 사용, 벼.	12.76
SC01CRG013	신고	2200100597	군명면	초량리	573		농업용	암반	85	150	유	유	유	무	딸기.	7.32
SC01CRG014	신고	2200101001	군명면	초량리	533-1		농업용	암반	100	200	유	무	유	무	채소류, 벼.	0.00
SC01CRG015	미신고		군명면	초량리	349-2	신해사	생활용	암반	80	150	무	무	유	무		3.87
SC01CRG016	미신고		군명면	초량리	299		생활용	충적	3	800	무	무	무	무		3.39
SC01CRG017	미신고		군명면	초량리	547-34		농업용	암반	60	200	유	유	무	무	딸기.	0.03
SC01CRG018	미신고		군명면	초량리	42		농업용	충적	30	0	무	무	유	무	버섯, 케이싱확인불가.	7.32
SC01CRG019	미신고		군명면	초량리	251-10		생활용	충적	30	75	무	무	유	무	개발년도모름.	3.39
SC01CRG020	미신고		군명면	초량리	309		생활용	충적	3	800	무	무	무	무		3.39
SC01CRG021	미신고		군명면	초량리	293		생활용	충적	3	900	무	무	무	무		3.39

현장조사번호	허가_신고 번호	허가_신고 번호	읍/면/동	리	번지	지명/건물명	관정 용도	대수층	심도 (m)	구경 (mm)	유량계	출수 장치	상부보 호공	수위측 정관	비고	사용량 (㎡/일)
SC01CRG022	미신고		권명면	초량리	242-14		생활용	충적	30	0	무	무	무	무	케이싱확인불가, 일시중단.	0.00
SC01CRG023	미신고		권명면	초량리	241-15		생활용	충적	30	0	무	무	무	무	개발년도모름, 케이싱확인불가, 일시중단.	0.00
SC01CRG024	미신고		권명면	초량리	666		농업용	충적	100	150	무	무	무	무	딸기.	7.32
SC01CRG025	미신고		권명면	초량리	651		농업용	암반	80	150	무	무	무	무	딸기.	7.32
SC01CRG026	미신고		권명면	초량리	136-3		생활용	충적	30	0	무	무	무	무	채소류, 케이싱확인불가.	6.52
SC01CRG027	미신고		권명면	초량리	535		농업용	암반	80	150	무	무	유	무	공장부도로 영업안함, 법원경매중으로 사용자및소유자불명.	0.00
SC01JKP001	신고	2200100945	권명면	작팔리	440		생활용	암반	70	200	무	무	유	무	개발년도모름.	3.39
SC01JKP002	신고	2200100562	권명면	작팔리	산75		농업용	암반	88	150	유	유	유	무	한우45.	2.58
SC01JKP003	신고	2200100202	권명면	작팔리	219-3	작팔간이상수도	생활용	암반	130	150	유	유	유	무	사용중단, 신고상 219-2번지.	0.00
SC01JKP004	신고	2200000095	권명면	작팔리	산10-1		농업용	암반	80	150	유	유	유	무	감.	0.00
SC01JKP005	신고	2200500023	권명면	작팔리	505-2		농업용	암반	100	150	무	유	유	무	조정수, 신고상512번지.	7.32
SC01JKP006	신고	2200100990	권명면	작팔리	57	새동네간이상수도	생활용	암반	100	150	무	무	무	무		
SC01JKP007	신고	2200100497	권명면	작팔리	569-1		농업용	충적	30	50	무	무	유	무	개발년도모름, 잔디.	2.59
SC01JKP008	신고	2200400021	권명면	작팔리	산34-1		농업용	암반	100	150	유	유	유	무	과수원예수.	7.32
SC01JKP009	미신고		권명면	작팔리	124		생활용	암반	120	0	무	무	무	무	흡입모터와 병행사용, 관정포장으로 인해 확인불가.	3.39
SC01JKP010	미신고		권명면	작팔리	138				0							
SC01JKP011	미신고		권명면	작팔리	293		농업용	충적	30	0	무	무	유	무	개발년도모름, 채소류, 케이싱확인불가.	2.59
SC01JKP012	미신고		권명면	작팔리	295		생활용	충적	30	0	무	무	유	무	개발년도모름, 케이싱확인불가.	3.39
SC01JKP013	미신고		권명면	작팔리	119		생활용	충적	30	0	무	무	유	무	개발년도모름, 케이싱확인불가.	3.39
SC01JKP014	미신고		권명면	작팔리	111		생활용	충적	20	0	무	무	유	무	케이싱확인불가.	3.39
SC01JKP015	미신고		권명면	작팔리	112		생활용	충적	20	0	무	무	유	무	전기 재가설후사용.	0.00
SC01JKP016	미신고		권명면	작팔리	113		생활용	충적	10	0	무	무	무	무	케이싱확인불가, 일시중단.	0.00
SC01JKP017	미신고		권명면	작팔리	산10-1		생활용	충적	15	0	무	무	무	무	케이싱확인불가.	3.39
SC01JKP018	미신고		권명면	작팔리	118-3		생활용	충적	20	0	무	무	유	무	케이싱확인불가.	3.39
SC01JKP019	미신고		권명면	작팔리	126-2		생활용	암반	35	0	무	무	유	무	케이싱확인불가.	3.39
SC01JKP020	미신고		권명면	작팔리	517		생활용	충적	1	0	무	무	무	무	새동네 마을공동정호.	3.39
SC01JKP021	미신고		권명면	작팔리	561-3		농업용	충적	25	0	무	무	유	무	케이싱확인불가, 개발년도모름, 상수원 보호구역지정으로 사용자없음.	0.00
SC01JKP022	미신고		권명면	작팔리	536-9		농업용	암반	50	0	무	무	유	무	개발년도모름, 케이싱확인불가.	0.00
SC01JKP023	미신고		권명면	작팔리	551-5	구물간이상수도	생활용	암반	80	0	무	무	무	무	관정물허확인불가.	
SC01SGB001	신고	2200100286	권명면	성방리	399-2		농업용	암반	100	150	무	무	유	무	딸기.	7.32
SC01SGB002	신고	2200400045	권명면	성방리	399-4		농업용	암반	100	150	유	무	유	무	딸기.	5.16
SC01SGB003	신고	2200300014	권명면	성방리	722	성방논작용	농업용	암반	250	유	유	유	유	유	개발년도 심도 알수없음,	0.07
SC01SGB004	신고	2200100387	권명면	성방리	524-1		농업용	충적	30	150	무	무	무	무	딸기, 묘종, 케이싱신고참조.	7.32
SC01SGB005	신고	2200100439	권명면	성방리	206-3		농업용	암반	85	150	무	무	유	무	딸기.	7.32
SC01SGB006	신고	2200100438	권명면	성방리	206-3		농업용	암반	85	150	무	무	유	무	시설사용자 의견청취로기재, 딸기.	7.32
SC01SGB007	신고	2200100386	권명면	성방리	209-4		농업용	충적	30	75	유	무	유	무	잔디.	0.00
SC01SGB008	신고	2200100499	권명면	성방리	212-4		농업용	암반	85	200	무	유	무	무	딸기.	7.32
SC01SGB009	신고	2200100495	권명면	성방리	193	성방간이상수도	생활용	암반	80	150	유	유	유	유	마을주민이 개발한 간이상수도.	13.87
SC01SGB010	신고	2200100092	권명면	성방리	215-3	성방간이상수도	생활용	암반	120	200	유	유	유	무		0.00
SC01SGB011	신고	2200100609	권명면	성방리	211-4		농업용	암반	85	150	무	유	유	무	딸기.	7.32
SC01SGB012	원상복구	2200101014	권명면	성방리	209-2		농업용		0	무	무	무	무	무	폐공일자 모름.	0.00
SC01SGB013	신고	2200100445	권명면	성방리	403-3		농업용	암반	200	유	유	무	무	무	개발년도 심도모름, 고추.	10.72
SC01SGB014	신고	2200700013	권명면	성방리	403-5		농업용	암반	80	150	무	무	무	무	하우스용으로 개발중인관정.	0.00
SC01SGB015	허공	2200100762	권명면	성방리	432	성방논작용			0						지번내 관정없음.	
SC01SGB016	허공	2200100763	권명면	성방리	431				0						지번내 관정없음.	

현장조사번호	허가_신고	허가_신고 번호	읍/면/동	리	번지	지명/건물명	관정 용도	대수층	심도 (m)	구경 (mm)	유량계	출수 장치	상부보 호공	수위측 정관	비고	사용량 (m³/일)
SC01SGB017	미신고		군명면	성방리	산1-8	만물농원	농업용	암반	45	200	무	유	무	무	수량부족으로 가감사용, 조경수.	7.32
SC01SGB018	미신고		군명면	성방리	320-1	성방간이상수도	생활용	암반	80	0	무	유	무	무	관정물허 확인불가, 일시중단.	0.00
SC01SGB019	미신고		군명면	성방리	749	성방농작용	농업용	암반	120	250	유	유	유	유	벼.	0.00
SC01SGB020	미신고		군명면	성방리	740-1	성방농작용	농업용	암반	140	250	유	유	유	유	벼.	0.00
SC01SGB021	미신고		군명면	성방리	524-1		농업용	충적	27	0	무	무	유	무	개발년도 모름, 예전 성방간이상수도로 사용하였으나 현재 김명정씨 묘중하우수에 사용중, 딸기묘중.	7.32
SC01SGB022	미신고		군명면	성방리	516-1		생활용	충적	30	50	무	무	유	무		3.39
SC01SGB023	미신고		군명면	성방리	262		생활용	충적	30	0	무	무	유	무	케이싱 확인불가.	3.39
SC01SGB024	미신고		군명면	성방리	182		생활용	충적	30	0	무	무	유	무	케이싱 확인불가.	3.39
SC01SGB025	미신고		군명면	성방리	215-3		생활용	충적	30	50	무	무	유	무		3.39
SC01SGB026	미신고		군명면	성방리	496-2		생활용	충적	4	0	무	무	무	무	성방마을 공동우물.	3.39
SC01SGB027	미신고		군명면	성방리	575-4	성방5반간이상수도	생활용	충적	30	0	무	무	유	무	케이싱 확인불가.	
SC01SGN001	신고	2190100543	군명면	송림리	87	군명중학교	생활용	암반	104	200	무	무	유	무	일시사용중단.	0.00
SC01SGN002	신고	2200600021	군명면	송림리	101-4		농업용	암반	100	150	유	유	유	유	딸기.	1.34
SC01SGN003	신고	2200000017	군명면	송림리	101-2		농업용	암반	80	150	무	유	유	무	딸기.	7.32
SC01SGN004	신고	2190100505	군명면	송림리	541-3	송림농작용	농업용	암반	100	150	유	유	유	유	벼.	0.00
SC01SGN005	신고	2190100495	군명면	송림리	105-2		농업용	암반	100	150	무	유	무	무	고추.	7.32
SC01SGN006	신고	2200200445	군명면	송림리	136-1		농업용	암반	80	200	유	유	유	유	딸기.	0.00
SC01SGN007	신고	2200000072	군명면	송림리	19	한국가스공사	생활용	암반	90	150	무	무	유	무	신고상 산55-4번지.	3.87
SC01SGN008	신고	2190100507	군명면	송림리	296-2	삼화레미콘	공업용	암반	100	200	무	무	유	무		20.64
SC01SGN009	신고	2190100545	군명면	송림리	180-1	삼화레미콘	공업용	암반	100	250	유	무	유	무	유량계고장, 신고상296-2번지.	0.00
SC01SGN010	신고	2200100755	군명면	송림리	544-113	송림농작용	농업용	암반	116	250	무	무	유	유	벼, 신고상544-1번지.	12.76
SC01SGN011	신고	2200000158	군명면	송림리	산76-1		농업용	암반	100	150	유	유	유	무	조경수	1.32
SC01SGN012	허공	2190100537	군명면	송림리	184	송림농작용			0						지번내 관정없음.	
SC01SGN013	신고	2200100448	군명면	송림리	24-15		농업용	암반	85	150	유	무	유	무	신고상26-1번지, 딸기.	1.29
SC01SGN014	신고	2200400012	군명면	송림리	26-1		농업용	암반	80	150	유	무	유	무	신고상26-8번지, 딸기.	0.39
SC01SGN015	신고	2200000016	군명면	송림리	26-2		농업용	암반	120	150	무	무	유	무	딸기.	7.32
SC01SGN016	신고	2200600079	군명면	송림리	135		농업용	암반	80	150	유	유	유	무	벼, 신고상128번지.	0.03
SC01SGN017	신고	2200100093	군명면	송림리	213-3	오랑마을간이상수도	생활용	암반	150	200	유	유	유	무		0.00
SC01SGN018	미신고		군명면	송림리	191-6		생활용	충적	0	무	무	무	무	무	개발년도, 심도 알수없음, 케이싱 확인불가, 예전철담사무실에서 사용하던관정.	3.87
SC01SGN019	미신고		군명면	송림리	87	군명중학교	생활용	충적	25	0	무	무	유	무	일시중단, 케이싱 확인불가.	0.00
SC01SGN020	미신고		군명면	송림리	136-1		농업용	암반	80	150	무	무	무	무	딸기.	7.32
SC01SGN021	미신고		군명면	송림리	101-2		농업용	암반	80	150	무	무	유	무	딸기.	7.32
SC01SGN022	미신고		군명면	송림리	277		생활용	충적	27	0	무	무	유	무	케이싱 확인불가.	3.39
SC01SGN023	미신고		군명면	송림리	산76-2		생활용	암반	25	0	무	무	무	무	케이싱 확인불가.	3.39
SC01SGN024	미신고		군명면	송림리	278		생활용	충적	30	0	무	무	무	무	케이싱 확인불가.	3.39
SC01SGN025	미신고		군명면	송림리	196-9	미성식당	생활용	암반	45	0	무	무	무	무	케이싱 확인불가.	3.87
SC01SGN026	미신고		군명면	송림리	63-5		농업용	암반	80	150	무	무	무	무	일시사용중단.	0.00
SC01SGN027	미신고		군명면	송림리	116	송림마을간이상수도	생활용	암반	120	150	유	유	유	무		0.00
SC01SGN028	미신고		군명면	송림리	63-5		농업용	암반	100	200	유	무	무	무	딸기.	0.00
SC01SGN029	미신고		군명면	송림리	148-5		생활용	충적	30	50	무	무	무	무		3.39
SC01SGN030	미신고		군명면	송림리	26-4		농업용	암반	100	150	무	무	무	무	딸기.	7.32
SC01SGN031	미신고		군명면	송림리	26-1		농업용	암반	80	200	무	무	무	무	딸기.	7.32
SC01SGN032	미신고		군명면	송림리	26-1		농업용	암반	80	200	무	무	무	무	딸기.	7.32
SC01SGN033	미신고		군명면	송림리	329-4	청림분재원	농업용	충적	4	700	무	무	무	무	분재.	7.32
SC01SGN034	미신고		군명면	송림리	26-8		농업용	충적	80	200	유	유	유	유	수질악화로 사용안함.	0.00

현장조사번호	허가_신고 번호	허가_신고 번호	읍/면/동	리	번지	지명/건물명	관정 용도	대수층	심도 (m)	구경 (mm)	유량계	출수 장치	상부보 호공	수위측 정관	비고	사용량 (m ³ /일)
SC01SGN035	미신고		군명면	송림리	산8-1	신광정사	생활용	충적	25	0	무	무	유	무	케이싱 확인불가, 개발년도 알수없음.	3.87
SC01SGN036	미신고		군명면	송림리	340-1		생활용	충적	30	0	무	무	유	무	케이싱 확인불가, 개발년도 알수없음, 모터분리.	0.00
SC01SGN037	미신고		군명면	송림리	430		생활용	암반	40	0	무	무	무	무	케이싱 확인불가.	3.39
SC01SGN038	미신고		군명면	송림리	22-4		농업용	암반	80	200	유	무	무	유	딸기.	0.00
SC01SGN039	미신고		군명면	송림리	425-2		생활용	암반	60	0	무	무	무	무	케이싱 확인불가.	3.39
SC01SGN040	미신고		군명면	송림리	33-1	현대주유소	생활용	암반	40	0	무	무	유	무	케이싱 확인불가.	3.87
SC01SGN041	미신고		군명면	송림리	산406-1		생활용	충적	30	0	무	무	무	무	케이싱 확인불가, 개발년도모름.	3.39
SC01SGN042	미신고		군명면	송림리	446-1		생활용	충적	30	0	무	무	유	무	케이싱 확인불가.	3.39
SC01SGN043	미신고		군명면	송림리	387		생활용	충적	30	0	무	무	유	무	케이싱 확인불가.	3.39
SC01SGN044	미신고		군명면	송림리	382		생활용	충적	30	0	무	무	무	무	케이싱 확인불가.	3.39
SC01SGN045	미신고		군명면	송림리	368		생활용	충적	25	0	무	무	유	무	케이싱 확인불가.	3.39
SC01SGN046	미신고		군명면	송림리	366		생활용	충적	25	0	무	무	무	무	사용자 사망으로 마을주민의견청취.	0.00
SC01SGN047	미신고		군명면	송림리	434		생활용	충적	30	0	무	무	유	무	케이싱 확인불가.	3.39
SC01SGN048	미신고		군명면	송림리	428		생활용	충적	30	0	무	무	무	무	케이싱 확인불가, 일시중단.	0.00
SC01SGN049	미신고		군명면	송림리	427		생활용	충적	25	0	무	무	유	무	케이싱 확인불가.	3.39
SC01SGN050	미신고		군명면	송림리	132		생활용	충적	15	0	무	무	유	무	케이싱 확인불가, 상수도사용으로일시중단.	0.00
SC01SGN051	미신고		군명면	송림리	264-1		농업용	충적	16	50	무	무	무	무	케이싱 사용자 청취로기재.	0.00
SC01SGN052	미신고		군명면	송림리	230		생활용	충적	5	900	무	무	무	무	상수도 사용으로 사용중단.	0.00
SC01CCN001	신고	2200100440	군명면	조장리	15-1		농업용	암반	90	150	유	유	무	무	딸기.	20.74
SC01CCN002	신고	2200100441	군명면	조장리	15-2		농업용	암반	80	150	유	유	무	무	딸기.	117.86
SC01CCN003	신고	2200100575	군명면	조장리	222-6		농업용	암반	120	200	무	무	유	무	딸기.	7.32
SC01CCN004	신고	2200100498	군명면	조장리	222-7		농업용	암반	100	200	무	무	무	무	딸기.	7.32
SC01CCN005	신고	2200100544	군명면	조장리	215-9		농업용	암반	80	150	무	유	무	무	딸기.	7.32
SC01CCN006	신고	2190100494	군명면	조장리	216-5		농업용	암반	80	150	무	무	유	무	고추, 신고번지216-3번지, 관정신고참조.	7.32
SC01CCN007	신고	2200100381	군명면	조장리	236-4		농업용	암반	90	200	유	유	유	유	딸기.	4.50
SC01CCN008	허공	2190100004	군명면	조장리	440-14				0						지번내 관정없음.	
SC01CCN009	신고	2190100532	군명면	조장리	302-9		농업용	암반	80	200	유	무	무	무	한우30, 신고번지302-7번지.	10.38
SC01CCN010	신고	2190100493	군명면	조장리	214-3		농업용	암반	76	200	무	무	유	무	딸기.	7.32
SC01CCN011	신고	2200100218	군명면	조장리	303-1		농업용	암반	80	250	유	유	유	유	딸기.	0.00
SC01CCN012	신고	2200100217	군명면	조장리	302-1		농업용	암반	96	250	유	유	유	무	딸기, 신고번지302-2.	0.00
SC01CCN013	신고	2199900018	군명면	조장리	78		농업용	암반	80	150	무	무	유	무	고추, 관정신고참조.	7.32
SC01CCN014	신고	2200100493	군명면	조장리	133		농업용	암반	80	150	유	유	유	유	딸기.	7.32
SC01CCN015	신고	2200100600	군명면	조장리	118		농업용	암반	150	유	유	유	유	유	심도알수없음, 딸기.	4.79
SC01CCN016	신고	2190100490	군명면	조장리	127		농업용	암반	80	150	유	무	유	유	고추, 토마토, 딸기.	7.30
SC01CCN017	신고	2190100491	군명면	조장리	127		농업용	암반	80	150	무	무	무	무	딸기, 토마토.	7.32
SC01CCN018	신고	2200100442	군명면	조장리	116		농업용	암반	90	150	유	유	무	무	딸기.	9.43
SC01CCN019	신고	2200100482	군명면	조장리	116		농업용	암반	90	200	유	유	무	유	딸기.	4.62
SC01CCN020	신고	2200100240	군명면	조장리	277-1		생활용	암반	80	150	유	유	유	무	개발년도모름, 신고번지 산9번지, 소유권이전으로 사용자및 소유자불명.	0.00
SC01CCN021	신고	2190100520	군명면	조장리	113-3		농업용	암반	70	150	유	유	유	유	딸기.	6.83
SC01CCN022	신고	2190100497	군명면	조장리	119	평촌마을간이상수도	생활용	암반	100	200	유	무	유	무	신고목록상 지번없음.	0.00
SC01CCN023	신고	2190100529	군명면	조장리	192		농업용	암반	80	150	무	무	무	무	신고상121번지, 일시중단상태, 관정시설 신고참조.	0.00
SC01CCN024	신고	2190100526	군명면	조장리	174		농업용	암반	85	50	무	무	무	무	신고번지151번지, 딸기.	7.32
SC01CCN025	신고	2190100528	군명면	조장리	94-2		농업용	암반	80	150	무	무	무	유	고추, 딸기.	7.32
SC01CCN026	신고	2190100527	군명면	조장리	75		농업용	암반	70	150	유	유	무	무	일시중단, 신고번지151번지.	0.00
SC01CCN027	신고	2200100207	군명면	조장리	394	조장마을간이상수도	생활용	암반	80	200	유	유	유	유	일시중단.	0.00

현장조사번호	허가_신고 번호	허가_신고 번호	읍/면/동	리	번지	지명/건물명	관정 용도	대수층	심도 (m)	구경 (mm)	유량계	출수 장치	상부보 호공	수위측 정관	비고	사용량 (m ³ /일)
SC01CCN028	신고	2200101041	군명면	조장리	284-2		농업용	암반	80	150	유	유	유	유	딸기.	0.00
SC01CCN029	신고	2190100005	군명면	조장리	440-13		농업용	암반	70	200	무	무	유	무	보호공 부서진상태, 고추, 딸기.	7.32
SC01CCN030	신고	2190100516	군명면	조장리	439-9		농업용	암반	70	200	무	무	무	무	신고상440-13번지, 고추, 딸기.	7.32
SC01CCN031	신고	2190100518	군명면	조장리	439-8		농업용	암반	80	75	무	무	무	무	시설신고자료참고, 일시중단.	0.00
SC01CCN032	신고	2190100519	군명면	조장리	439-8		농업용	암반	80	150	유	유	유	유	일시중단.	0.00
SC01CCN033	신고	2190100510	군명면	조장리	439-5		농업용	암반	80	150	유	무	무	무	딸기.	1.65
SC01CCN034	신고	2190100509	군명면	조장리	436-15		농업용	암반	80	150	유	유	무	무	신고지번430-16번지, 딸기.	8.92
SC01CCN035	신고	2190100531	군명면	조장리	305-5		농업용	암반	80	75	유	유	무	무	딸기, 케이싱신고참조.	0.00
SC01CCN036	신고	2190100017	군명면	조장리	436-5		농업용	충적	12	50	무	무	무	무	딸기.	7.32
SC01CCN037	원상복구	2190100524	군명면	조장리	436-6		농업용		0		무	무	무	무		0.00
SC01CCN038	신고	2190100522	군명면	조장리	436		농업용	암반	80	75	무	무	무	무	딸기, 관정물허 확인불가, 신고참조, 신고상436번지.	7.32
SC01CCN039	신고	2190100514	군명면	조장리	440-18		농업용	암반	60	200	무	무	유	무	딸기, 신고상440-15번지.	7.32
SC01CCN040	신고	2190100534	군명면	조장리	430-13		농업용	암반	70	150	무	무	유	무	신고상434-2번지, 딸기.	7.32
SC01CCN041	신고	2190100530	군명면	조장리	430-12		농업용	암반	60	150	무	무	무	무	관정땅속에물함, 딸기.	7.32
SC01CCN042	신고	2190100513	군명면	조장리	323-6		농업용	암반	60	50	유	무	무	무	관정땅속에물함, 신고참조. 딸기 재배.	0.00
SC01CCN043	신고	2190100556	군명면	조장리	441-19		농업용	암반	60	150	무	유	무	무	딸기 재배.	7.32
SC01CCN044	신고	2190100517	군명면	조장리	458-19		농업용	암반	70	150	무	무	유	무	신고상441-17번지.	7.32
SC01CCN045	원상복구	2190100533	군명면	조장리	478		농업용		0		무	무	무	무	수량부족으로 준공처리없이폐공.	0.00
SC01CCN046	미신고		군명면	조장리	441-20		농업용	암반	60	150	유	유	무	무	딸기.	0.83
SC01CCN047	미신고		군명면	조장리	440-13		농업용	암반	50	200	무	무	무	무	예전주인이 개발한관정으로 즉시폐공가능.	0.00
SC01CCN048	미신고		군명면	조장리	458-19	조장마을농기계보관창고	농업용	암반	40	200	무	무	유	무	사용하지않으며 폐공가능.	0.00
SC01CCN049	미신고		군명면	조장리	458-35		생활용	충적	4	700	무	무	무	무	폐공가능.	0.00
SC01CCN050	미신고		군명면	조장리	441-11		농업용	암반	80	150	무	무	유	무	고추.	7.32
SC01CCN051	미신고		군명면	조장리	94-2		농업용	충적	30	0	무	무	무	무	관정시설확인불가.	7.32
SC01CCN052	미신고		군명면	조장리	343		생활용	충적	4	600	무	무	무	무		3.39
SC01CCN053	미신고		군명면	조장리	436-5		농업용	충적	12	75	무	무	무	무	딸기.	7.32
SC01CCN054	미신고		군명면	조장리	436-5		농업용	충적	12	50	무	무	무	무	딸기.	7.32
SC01CCN055	미신고		군명면	조장리	산5-1	울목정간이상수도	생활용	암반	90	150	무	무	무	무		
SC01CCN001	신고	2200100536	군명면	추천리	132	8265부대	생활용	충적	184	300	유	무	유	유	수량부족으로 사용안함.	0.00
SC01CCN002	원상복구	2200100533	군명면	추천리	123	8265부대	생활용		0		무	무	무	무		0.00
SC01CCN003	신고	2200700016	군명면	추천리	470-9		농업용	암반	120	150	무	무	무	무	신고상 490-17번지, 하우스용으로 개발중인 관정임.	0.00
SC01CCN004	신고	2200700009	군명면	추천리	산46-3		농업용	암반	118	250	유	유	유	유	허가신고번호2200700009, 신고자료상 존재하지않음, 한우110.	4.44
SC01CCN005	신고	2200100563	군명면	추천리	286-1	지리산황토벽돌	생활용	암반	80	150	유	무	유	무	벼.	0.36
SC01CCN006	신고	2200100496	군명면	추천리	338-15		농업용	암반	70	150	무	무	유	무	한우4.	5.29
SC01CCN007	신고	2200100449	군명면	추천리	338-2		농업용	암반	85	150	무	무	무	무	신고자료참고, 한우12.	5.29
SC01CCN008	신고	2200700015	군명면	추천리	491-13		농업용	암반	93	150	무	무	무	무	신고상491-12번지, 하우스용으로 개발중인관정.	0.00
SC01CCN009	신고	2200100208	군명면	추천리	306-3	오사간이상수도	생활용	암반	80	200	유	무	유	유	산수도를 부족시에만 사용.	488.97
SC01CCN010	신고	2199900001	군명면	추천리	산45-4		농업용	암반	70	200	유	유	유	무	밭재.	0.00
SC01CCN011	신고	2200100481	군명면	추천리	323		농업용	암반	90	150	유	유	유	유	신고상324번지, 한우젓소200.	5.47
SC01CCN012	허공	2199800034	군명면	추천리	산35-7				0						지번내 관정없음.	
SC01CCN013	신고	2190100542	군명면	추천리	404-5	삼진산업	생활용	암반	160	200	무	무	무	무	신고상414-5번지.	3.87
SC01CCN014	신고	2200100492	군명면	추천리	468-5		농업용	암반	85	200	무	무	무	무	고추.	7.32
SC01CCN015	신고	2200500039	군명면	추천리	468-7		농업용	암반	60	150	유	유	유	유	딸기.	8.41
SC01CCN016	신고	2200500010	군명면	추천리	595	동다솔차집	생활용	암반	60	150	무	무	무	무	케이싱 신고자료참고.	3.87
SC01CCN017	신고	2200400049	군명면	추천리	613-1	원명사	생활용	암반	60	150	유	유	유	유		0.52

현장조사번호	허가_신고	허가_신고 번호	읍/면/동	리	번지	지명/건물명	관정 종류	대수층	심도 (m)	구경 (mm)	유량계	출수 장치	상부보 호공	수위측 정관	비고	사용량 (m ³ /일)
SC01CCN018	신고	2200100390	근명면	추천리	580-1		하압용	암반	60	150	무	무	유	무	한우21.	5.29
SC01CCN019	신고	2200100483	근명면	추천리	609-1		하압용	암반	70	150	유	유	유	유	딸기.	4.42
SC01CCN020	신고	2200100436	근명면	추천리	549-1		생활용	암반	70	150	유	유	유	무	한우8.	0.55
SC01CCN021	신고	2200100450	근명면	추천리	622-4		하압용	암반	80	200	유	무	무	무	조경수.	3.59
SC01CCN022	신고	2200100754	근명면	추천리	554-1	신산농작용	하압용	암반	146	200	유	유	유	유	신고상556번지, 벼.	2.81
SC01CCN023	신고	2199800032	근명면	추천리	555-4		하압용	암반	128	150	무	무	유	무	신고상 555-1번지, 열쇠분실로 시설대장참고, 녹차.	7.32
SC01CCN024	신고	2200100437	근명면	추천리	490-13		하압용	암반	90	150	유	유	무	무	신고상491-11번지. 딸기.	5.27
SC01CCN025	신고	2190100538	근명면	추천리	233		하압용	암반	110	250	유	유	유	유		12.76
SC01CCN026	신고	2200100389	근명면	추천리	478-12		하압용	암반	80	150	무	무	무	무	관정물허확인불가, 딸기.	7.32
SC01CCN027	신고	2200100542	근명면	추천리	478-14		하압용	암반	90	150	유	유	무	유	딸기.	0.00
SC01CCN028	신고	2200300095	근명면	추천리	472-12		하압용	암반	80	150	무	유	유	유	딸기.	7.32
SC01CCN029	신고	2190100009	근명면	추천리	480-12		하압용	암반	80	150	무	무	무	무	딸기.	7.32
SC01CCN030	신고	2190100508	근명면	추천리	432-16		하압용	암반	80	150	무	무	무	무	딸기.	7.32
SC01CCN031	신고	2200200092	근명면	추천리	490-19		하압용	암반	70	200	무	유	유	유	딸기.	7.32
SC01CCN032	신고	2200100485	근명면	추천리	490-12		하압용	암반	80	200	유	유	무	무	딸기.	23.25
SC01CCN033	신고	2200100619	근명면	추천리	490-15		하압용	암반	80	200	유	무	무	무	딸기.	0.00
SC01CCN034	허공	2200100385	근명면	추천리	491-11				0						지번내 관정없음.	
SC01CCN035	신고	2200100443	근명면	추천리	491-4		하압용	암반	80	150	유	유	유	유	딸기.	7.32
SC01CCN036	신고	2200100384	근명면	추천리	491-4		하압용	암반	80	150	유	유	무	무	딸기.	15.99
SC01CCN037	원상복구	2190100523	근명면	추천리	44-13		하압용		0	무	무	무	무		신고상33-13번지.	0.00
SC01CCN038	허공	2200100751	근명면	추천리	761-1				0						지번내 관정없음.	
SC01CCN039	허공	2200100761	근명면	추천리	761-5				0						지번내 관정없음.	
SC01CCN040	허공	2200100756	근명면	추천리	768				0						지번내 관정없음.	
SC01CCN041	신고	2200600015	근명면	추천리	480		하압용	암반	80	150	유	유	유	유	한우70.	2.91
SC01CCN042	신고	2200600045	근명면	추천리	99		하압용	암반	80	150	유	무	유	유	축사 신축예정임.	0.79
SC01CCN043	미신고		근명면	추천리	432-8		하압용	충적	3	0	무	무	무	무	케이싱확인불가, 딸기묘종.	7.32
SC01CCN044	미신고		근명면	추천리	312	목상산업	생활용	암반	80	150	무	무	무	무		3.39
SC01CCN045	미신고		근명면	추천리	313-1	목상산업	하압용	암반	70	0	무	무	무	무	케이싱확인불가.	20.64
SC01CCN046	미신고		근명면	추천리	683-2		생활용	충적	2	900	무	무	무	무	추동마을공동정호.	3.39
SC01CCN047	미신고		근명면	추천리	568	신산농작용	하압용	암반	105	200	유	무	유	유	벼.	0.00
SC01CCN048	미신고		근명면	추천리	614		생활용	충적	4	800	무	무	무	무	일시중단상태.	0.00
SC01CCN049	미신고		근명면	추천리	586-1		생활용	충적	10	0	무	무	유	무	관정확인불가.	3.39
SC01CCN050	미신고		근명면	추천리	622-2		하압용	암반	40	150	무	무	유	무	모터고장으로 일시중단, 딸기묘종.	0.00
SC01CCN051	미신고		근명면	추천리	556		하압용	암반	100	200	무	무	유	무	벼.	12.76
SC01CCN052	미신고		근명면	추천리	582-1	방장휴계수식당	생활용	암반	105	150	무	무	유	무	관정시설 사용자 청취로기재.	3.87
SC01CCN053	미신고		근명면	추천리	472-12		하압용	암반	80	0	유	무	무	무	유량계 028번 관정염에 존재함, 관정물허확인불가, 딸기.	7.32
SC01CCN054	미신고		근명면	추천리	79-2		생활용	암반	100	150	무	무	무	무	토지매각준비중으로 일시중단.	0.00
SC01CCN055	미신고		근명면	추천리	751-6		생활용	암반	80	150	유	유	유	유	유량계고장.	0.00
SC01CCN056	미신고		근명면	추천리	490-17		하압용	암반	100	150	무	무	무	무	녹차.	7.32
SC01BGG001	신고	2200101038	근명면	봉계리	679-4		하압용	암반	100	150	유	유	유	무	수량부족으로 일시사용중단.	0.00
SC01BGG002	신고	2200000113	근명면	봉계리	255	밭재보신탕	생활용	암반	85	150	무	무	유	무		3.87
SC01BGG003	신고	2200100603	근명면	봉계리	926		하압용	충적	30	100	유	유	유	무	수량부족하여 하천물과 병행사용, 딸기.	0.00
SC01BGG004	신고	2190100546	근명면	봉계리	181-3	근명초등학교	생활용	암반	63	200	무	유	유	무		17.42
SC01BGG005	신고	2200100012	근명면	봉계리	866	근명농협	하압용	암반	200	유	유	유	무		농협에서 개발한 관정이나 상수도 사용으로 농협에는 사용하지않고 주위하우스에 수량부족시 사용, 딸기.	0.00
SC01BGG006	신고	2200100407	근명면	봉계리	904		하압용	충적	20	75	유	무	유	무	딸기.	0.40

현장조사번호	허가_신고 번호	허가_신고 번호	읍/면/동	리	번지	지명/건물명	관정 종도	대수층	심도 (m)	구경 (mm)	유량계	출수 장치	상부보 호공	수위측 정관	비고	사용량 (m ³ /일)
SC01BGG007	신고	2200100206	군명면	봉계리	281-2		생활용	암반	170	150	유	유	유	무		56.97
SC01BGG008	신고	2190100544	군명면	봉계리	990-8	군명면사무소	생활용	암반	80	150	무	무	유	무	신고지번은203-2번지임, 일시사용중단.	0.00
SC01BGG009	신고	2200400035	군명면	봉계리	310	퀵모텔	생활용	암반	80	150	유	유	유	유	신고지번은 산49-4번지임.	3.87
SC01BGG010	신고	2200200442	군명면	봉계리	254	미호장어	생활용	암반	85	150	유	유	유	유	가게휴업상태.	0.00
SC01BGG011	신고	2190100492	군명면	봉계리	324-1		농업용	암반	100	150	유	무	무	유	신고지번304-1번지,토마토.	14.94
SC01BGG012	신고	2199900019	군명면	봉계리	253-6	원전농작용	농업용	암반	130	250	무	무	무	무	관정망속에몰입, 신고참조,벼.	12.76
SC01BGG013	신고	2200100435	군명면	봉계리	319-2	남해화학사천대리점	생활용	암반	70	150	무	무	유	무	신고지번261-8번지.	3.87
SC01BGG014	신고	2199900012	군명면	봉계리	261-9		농업용	암반	50	200	무	무	유	무	일시사용중단상태.	0.00
SC01BGG015	신고	2200101064	군명면	봉계리	344	원전안마을농작용	농업용	암반	100	200	유	무	유	유	벼.	14.56
SC01BGG016	신고	2200200105	군명면	봉계리	540		농업용	충적	3	100	무	무	무	무	딸기.	7.32
SC01BGG017	신고	2200100014	군명면	봉계리	547		농업용	암반	70	150	무	무	무	무	딸기, 관정몰입.	7.32
SC01BGG018	신고	2200200104	군명면	봉계리	606		농업용	충적	3	100	무	무	무	무	케이싱확인불가, 신고참조, 고추묘종.	7.32
SC01BGG019	신고	2200000179	군명면	봉계리	산40		농업용	암반	80	150	유	유	무	무	케이싱확인불가, 신고번지 산39번지, 유량계고장,벼.	0.00
SC01BGG020	신고	2200200102	군명면	봉계리	산25		농업용	충적	27	50	무	무	무	무	간이상수도 사용으로 사용중지.	5.29
SC01BGG021	신고	2190100539	군명면	봉계리	377	원천농작용	농업용	암반	100	250	유	무	유	무	신고지번442번지, 벼.	0.00
SC01BGG022	신고	2200100955	군명면	봉계리	산25		농업용	암반	80	150	무	무	무	무	신고지번445-1번지, 현재 측사하지않음, 관정몰입, 개발년도모름.	0.00
SC01BGG023	신고	2200200103	군명면	봉계리	693		농업용	충적	3	50	무	무	무	무	수량부족으로 사용안함.	0.00
SC01BGG024	신고	2200200108	군명면	봉계리	694		농업용	충적	3	75	무	무	무	무	케이싱확인불가, 고추.	7.32
SC01BGG025	신고	2200200436	군명면	봉계리	814		농업용	암반	80	150	유	유	유	유	유량계고장,딸기.	7.32
SC01BGG026	신고	2200200106	군명면	봉계리	814		농업용	충적	3	50	무	무	무	무	딸기.	7.32
SC01BGG027	신고	2200000178	군명면	봉계리	791		농업용	암반	70	150	유	유	유	무	딸기.	7.32
SC01BGG028	신고	2200100625	군명면	봉계리	789		농업용	충적	40	200	유	유	유	유	딸기.	0.11
SC01BGG029	신고	2200000034	군명면	봉계리	799		농업용	암반	60	150	무	무	무	무	딸기.	7.32
SC01BGG030	신고	2200000033	군명면	봉계리	87		농업용	암반	60	200	유	유	유	무	딸기.	3.18
SC01BGG031	신고	2200000175	군명면	봉계리	60		농업용	암반	80	150	유	유	유	무	딸기.	0.00
SC01BGG032	신고	2199900033	군명면	봉계리	167		농업용	암반	80	150	유	유	유	유	고추.	2.80
SC01BGG033	허공	2200100760	군명면	봉계리	104				0						지번내 관정없음.	
SC01BGG034	허공	2200100546	군명면	봉계리	433-4				0						지번내 관정없음.	
SC01BGG035	미신고		군명면	봉계리	261-5		농업용	충적	20	100	무	무	무	무	수질악화를 사용중단.	0.00
SC01BGG036	미신고		군명면	봉계리	33		생활용	암반	40	0	무	무	유	무	케이싱확인불가.	3.39
SC01BGG037	미신고		군명면	봉계리	41		생활용	암반	40	0	무	무	유	무	케이싱확인불가.	3.39
SC01BGG038	미신고		군명면	봉계리	33-1		생활용	충적	0	무	무	유	무	무	관정확인불가, 사용자 일요일에 가끔 온다고함, 주위주민 의견청취기제.	3.39
SC01BGG039	미신고		군명면	봉계리	35		생활용	충적	6	50	무	무	무	무	사용자 만나지못함, 주민의견청취.	0.00
SC01BGG040	미신고		군명면	봉계리	46		생활용	충적	25	0	무	무	무	무	케이싱확인불가.	3.39
SC01BGG041	미신고		군명면	봉계리	63		생활용	암반	36	0	무	무	무	무	케이싱확인불가.	3.39
SC01BGG042	미신고		군명면	봉계리	65		생활용	충적	30	0	무	무	무	무	케이싱확인불가.	3.39
SC01BGG043	미신고		군명면	봉계리	63-1		생활용	충적	30	0	무	무	유	무	케이싱확인불가.	3.39
SC01BGG044	미신고		군명면	봉계리	953		농업용	충적	8	50	무	무	무	무	딸기.	7.32
SC01BGG045	미신고		군명면	봉계리	956		농업용	충적	8	50	무	무	무	무	딸기.	7.32
SC01BGG046	미신고		군명면	봉계리	53		생활용	충적	30	0	무	무	유	무	케이싱확인불가, 일시중단상태.	0.00
SC01BGG047	미신고		군명면	봉계리	53		생활용	충적	8	50	무	무	무	무		0.00
SC01BGG048	미신고		군명면	봉계리	52		농업용	충적	8	0	무	무	유	무	케이싱확인불가, 한우1	5.29
SC01BGG049	미신고		군명면	봉계리	686-5		생활용	충적	6	50	무	무	무	무		0.00
SC01BGG050	미신고		군명면	봉계리	108-2		생활용	충적	0	무	무	유	무	무	케이싱확인불가.	3.39
SC01BGG051	미신고		군명면	봉계리	109-1		생활용	암반	35	0	무	무	무	무	케이싱확인불가.	3.39

현장조사번호	허가_신고 번호	허가_신고 번호	읍/면/동	리	번지	지명/건물명	관정 종도	대수층	심도 (m)	구경 (mm)	유량계	출수 장치	상부보 호공	수위측 정관	비고	사용량 (m³/일)
SC01BGG052	미신고	군영면	봉계리	111-1		생활용	압반	35	0	무	무	무	무	케이싱확인불가.	3.39	
SC01BGG053	미신고	군영면	봉계리	124	오저논작용	농업용	압반	130	250	유	무	유	유	벼.	12.76	
SC01BGG054	미신고	군영면	봉계리	664		생활용	압반	35	0	무	무	유	무	케이싱확인불가.	3.39	
SC01BGG055	미신고	군영면	봉계리	662		생활용	압반	35	0	무	무	무	무	케이싱확인불가.	3.39	
SC01BGG056	미신고	군영면	봉계리	654-1		생활용	압반	35	0	무	무	유	무	케이싱확인불가, 새관정개발로 일시중단.	0.00	
SC01BGG057	미신고	군영면	봉계리	564		생활용	총적	20	0	무	무	무	무	케이싱확인불가, 개발년도모름, 빈집임.	0.00	
SC01BGG058	미신고	군영면	봉계리	564		생활용	총적	6	50	무	무	무	무	빈집임, 개발년도모름.	0.00	
SC01BGG059	미신고	군영면	봉계리	558		생활용	총적	20	0	무	무	유	무	상수도사용으로 일시중단, 케이싱확인불가.	0.00	
SC01BGG060	미신고	군영면	봉계리	559		생활용	압반	35	0	무	무	유	무	케이싱확인불가.	3.39	
SC01BGG061	미신고	군영면	봉계리	657		생활용	압반	35	0	무	무	무	무	케이싱확인불가.	3.39	
SC01BGG062	미신고	군영면	봉계리	558		생활용	압반	35	0	무	무	유	무	케이싱확인불가.	3.39	
SC01BGG063	미신고	군영면	봉계리	149-4		생활용	압반	35	0	무	무	유	무	케이싱확인불가.	3.39	
SC01BGG064	미신고	군영면	봉계리	127		생활용	압반	35	0	무	무	무	무	케이싱확인불가, 일시중단상태.	0.00	
SC01BGG065	미신고	군영면	봉계리	560		생활용	총적	10	0	무	무	무	무	케이싱확인불가.	3.39	
SC01BGG066	미신고	군영면	봉계리	565		생활용	압반	35	0	무	무	무	무	케이싱확인불가.	3.39	
SC01BGG067	미신고	군영면	봉계리	121-3		생활용	압반	35	50	무	무	무	무	케이싱확인불가.	3.39	
SC01BGG068	미신고	군영면	봉계리	148-4	오재마을회관	생활용	압반	35	0	무	무	무	무	케이싱확인불가, 모터분리.	0.00	
SC01BGG069	미신고	군영면	봉계리	148-3		생활용	압반	35	0	무	무	무	무	케이싱확인불가, 일시중단상태.	0.00	
SC01BGG070	미신고	군영면	봉계리	151-1		생활용	압반	35	0	무	무	유	무	케이싱확인불가, 모터분리.	0.00	
SC01BGG071	미신고	군영면	봉계리	151-3		생활용	압반	35	0	무	무	유	무	케이싱확인불가.	3.39	
SC01BGG072	미신고	군영면	봉계리	143		생활용	총적	20	0	무	무	유	무	케이싱확인불가. 모터고장으로 사용중지.	3.39	
SC01BGG073	미신고	군영면	봉계리	152-1	봉계보건진료소	생활용	총적	20	0	무	무	유	무	케이싱확인불가, 사용중단.	0.00	
SC01BGG074	미신고	군영면	봉계리	156-2		생활용	압반	35	50	무	무	유	무	케이싱확인불가.	3.39	
SC01BGG075	미신고	군영면	봉계리	156		생활용	압반	40	0	무	무	유	무	케이싱확인불가.	3.39	
SC01BGG076	미신고	군영면	봉계리	157		생활용	압반	35	0	무	무	무	무	케이싱확인불가.	3.39	
SC01BGG077	미신고	군영면	봉계리	905		농업용	총적	8	0	무	무	무	무	케이싱확인불가, 개발년도 알수없음, 딸기.	7.32	
SC01BGG078	미신고	군영면	봉계리	905		농업용	총적	12	0	무	무	무	무	케이싱확인불가, 딸기.	7.32	
SC01BGG079	미신고	군영면	봉계리	161-4		생활용	총적	20	0	무	무	유	무	케이싱확인불가.	3.39	
SC01BGG080	미신고	군영면	봉계리	162-8		생활용	총적	25	0	무	무	유	무	케이싱확인불가, 사용중단.	0.00	
SC01BGG081	미신고	군영면	봉계리	162-7		생활용	총적	10	0	무	무	무	무	케이싱확인불가.	3.39	
SC01BGG082	미신고	군영면	봉계리	904		농업용	총적	20	0	무	무	무	무	관정물허확인불가, 딸기.	7.32	
SC01BGG083	미신고	군영면	봉계리	904		농업용	총적	20	0	무	무	무	무	케이싱확인불가, 딸기.	7.32	
SC01BGG084	미신고	군영면	봉계리	905		농업용	총적	20	0	무	무	무	무	케이싱확인불가, 인근지번기재, 딸기.	7.32	
SC01BGG085	미신고	군영면	봉계리	911-1		농업용	총적	4	500	무	무	무	무	우물, 조경수.	7.32	
SC01BGG086	미신고	군영면	봉계리	910		농업용	총적	4	800	무	무	무	무	우물, 조경수.	7.32	
SC01BGG087	미신고	군영면	봉계리	909-2		농업용	총적	4	800	무	무	무	무	우물, 조경수.	7.32	
SC01BGG088	미신고	군영면	봉계리	887		농업용	총적	4	0	무	무	무	무	케이싱확인불가, 딸기.	7.32	
SC01BGG089	미신고	군영면	봉계리	887		농업용	총적	4	0	무	무	무	무	케이싱확인불가.	7.32	
SC01BGG090	미신고	군영면	봉계리	906-1		농업용	총적	4	800	무	무	무	무	딸기.	7.32	
SC01BGG091	미신고	군영면	봉계리	887		농업용	총적	10	50	무	무	무	무	딸기.	7.32	
SC01BGG092	미신고	군영면	봉계리	888		농업용	총적	10	50	무	무	무	무	딸기.	7.32	
SC01BGG093	미신고	군영면	봉계리	889		농업용	총적	10	50	무	무	무	무	차후 사용예정.	0.00	
SC01BGG094	미신고	군영면	봉계리	906-1		농업용	총적	10	0	무	무	무	무	케이싱확인불가, 딸기.	7.32	
SC01BGG095	미신고	군영면	봉계리	901		농업용	총적	20	0	무	무	무	무	케이싱확인불가, 딸기.	7.32	
SC01BGG096	미신고	군영면	봉계리	891		농업용	총적	10	0	무	무	무	무	우물구경 확인불가, 고추.	7.32	

현장조사번호	허가_신고	허가_신고 번호	읍/면/동	리	번지	지명/건물명	관정 영구	대수층	심도 (m)	구경 (mm)	유량계	출수 장치	상부보 호공	수위측 정관	비고	사용량 (m ³ /일)
SC01BGG097	미신고		군명면	봉계리	893		양면	충적	10	0	무	무	무	무	케이싱확인불가, 고추.	7.32
SC01BGG098	미신고		군명면	봉계리	891		양면	충적	10	0	무	무	무	무	케이싱확인불가, 고추.	7.32
SC01BGG099	미신고		군명면	봉계리	894		양면	충적	10	0	무	무	무	무	케이싱확인불가, 딸기.	7.32
SC01BGG100	미신고		군명면	봉계리	895		양면	충적	12	0	무	무	무	무	케이싱확인불가, 딸기.	7.32
SC01BGG101	미신고		군명면	봉계리	918		양면	충적	12	50	무	무	무	무	딸기.	0.00
SC01BGG102	미신고		군명면	봉계리	917		양면	충적	14	0	무	무	무	무	케이싱확인불가.	7.32
SC01BGG103	미신고		군명면	봉계리	917		양면	충적	8	50	무	무	무	무	차후사용예정, 개발년도모름.	0.00
SC01BGG104	미신고		군명면	봉계리	880		양면	충적	4	50	무	무	무	무	딸기.	7.32
SC01BGG105	미신고		군명면	봉계리	881		양면	충적	30	50	무	무	무	무	차후사용예정.	0.00
SC01BGG106	미신고		군명면	봉계리	881		양면	충적	20	75	무	무	무	무	개발년도모름, 사용중단.	0.00
SC01BGG107	미신고		군명면	봉계리	881		양면	충적	25	75	무	무	무	무	차후사용예정.	0.00
SC01BGG108	미신고		군명면	봉계리	883		양면	충적	20	50	무	무	무	무	딸기.	7.32
SC01BGG109	미신고		군명면	봉계리	881		양면	충적	30	0	무	무	무	무	케이싱확인불가, 딸기.	7.32
SC01BGG110	미신고		군명면	봉계리	990	군명예비군중대	생활용	압반	150	무	무	유	무	무	사용자 만나지못함, 주민의견청취.	3.39
SC01BGG111	미신고		군명면	봉계리	289	군명파출소	생활용	압반	80	200	무	무	무	무		0.00
SC01BGG112	미신고		군명면	봉계리	261-5		양면	압반	80	150	무	유	무	무	조경수.	7.32
SC01BGG113	미신고		군명면	봉계리	335-1	원전안마을간이상수도	생활용	압반	80	150	무	무	유	무	인근지번기재.	
SC01BGG114	미신고		군명면	봉계리	503-4		양면	충적	4	500	무	무	무	무	인근지번기재, 벼.	12.76
SC01BGG115	미신고		군명면	봉계리	516-1	다솔사역	생활용	충적	3	700	무	무	무	무	사용안함.	0.00
SC01BGG116	미신고		군명면	봉계리	516-1	다솔사역	생활용	압반	50	0	유	무	유	무	케이싱확인불가.	1.54
SC01BGG117	미신고		군명면	봉계리	783		양면	충적	3	50	무	무	무	무	관정 사용자 청취로기재, 딸기.	7.32
SC01BGG118	미신고		군명면	봉계리	816		양면	충적	3	50	무	무	무	무	모터분리, 벼.	12.76
SC01BGG119	미신고		군명면	봉계리	816		양면	충적	3	50	무	무	무	무	모터분리, 벼.	12.76
SC01BGG120	미신고		군명면	봉계리	803		양면	압반	50	200	무	무	무	무	하우스 재개설후 사용계획.	0.00
SC01BGG121	미신고		군명면	봉계리	85		양면	압반	80	150	무	무	무	무	딸기.	7.32
SC01BGG122	미신고		군명면	봉계리	423	금사축사	양면	압반	100	200	무	무	무	무	돼지5000, 개발년도모름.	5.29
SC01BGG123	미신고		군명면	봉계리	609	금사축산	양면	압반	100	200	유	무	무	무	개발년도모름, 모터수리후 사용, 돼지5000.	0.00
SC01BGG124	미신고		군명면	봉계리	675		양면	충적	4	500	무	무	무	무	필요시 전기가설후 사용, 벼.	12.76
SC01ENS001	신고	2200000032	군명면	은사리	448-8		양면	압반	60	150	무	무	유	유	딸기.	7.32
SC01ENS002	신고	2200100988	군명면	은사리	448-9		양면	압반	80	150	무	무	무	무	딸기.	7.32
SC01ENS003	원상복구	2200100929	군명면	은사리	446-2		양면	양	0	무	무	무	무	무		0.00
SC01ENS004	신고	2200100991	군명면	은사리	444-1		양면	압반	25	50	유	유	유	무	벼.	5.39
SC01ENS005	신고	2200100940	군명면	은사리	653-1		양면	충적	25	0	유	유	유	무	벼.	0.03
SC01ENS006	신고	2200100566	군명면	은사리	528-6		양면	충적	30	0	무	무	무	무	딸기.	7.32
SC01ENS007	신고	2200100981	군명면	은사리	524-8		양면	충적	25	50	무	무	유	무	벼.	12.76
SC01ENS008	신고	2200100564	군명면	은사리	708		양면	충적	25	0	유	유	유	무	수량부족으로 사용하지않음.	0.00
SC01ENS009	신고	2200000031	군명면	은사리	524-4		양면	압반	70	150	유	무	유	유	딸기.	0.00
SC01ENS010	신고	2200100567	군명면	은사리	526-5		양면	충적	30	75	유	유	유	무	벼, 비상용으로사용, 케이싱확인불가 신고참조.	0.13
SC01ENS011	신고	2200100094	군명면	은사리	산44		생활용	압반	100	150	유	무	유	무		0.69
SC01ENS012	신고	2200100568	군명면	은사리	705-4		양면	충적	30	75	유	무	유	무	연락처 알수없음 딸기.	0.00
SC01ENS013	신고	2200100939	군명면	은사리	677		양면	충적	25	75	유	유	유	무	벼, 비상시사용.	0.00
SC01ENS014	신고	2200100174	군명면	은사리	668-4		생활용	압반	100	200	무	무	유	무		
SC01ENS015	신고	2200200444	군명면	은사리	668-1		양면	압반	80	150	유	유	유	무	딸기.	7.24
SC01ENS016	신고	2200100569	군명면	은사리	511		양면	충적	30	0	유	무	유	무	딸기.	9.07
SC01ENS017	신고	2200100949	군명면	은사리	669-3		양면	충적	30	75	유	유	유	무	벼.	0.00

현장조사번호	허가_신고	허가_신고 번호	읍/면/동	리	번지	지명/건물명	관정 종도	대수층	심도 (m)	구경 (mm)	유량계	출수 장치	상부보 호공	수위측 정관	비고	사용량 (m³/일)
SC01ENS018	신고	2200100941	군명면	은사리	671-5		농업용	충적	25	75	유	유	유	무	벼.	7.15
SC01ENS019	신고	2200100950	군명면	은사리	673		농업용	충적	30	75	유	무	유	무	벼.	0.00
SC01ENS020	신고	2200000029	군명면	은사리	432-4		농업용	압반	70	200	유	유	유	유	밭기.	1.04
SC01ENS021	신고	2200100753	군명면	은사리	442-1	은사마을 농업용수	농업용	압반	100	150	유	무	유	유	벼.	0.00
SC01ENS022	원상복구	2200100983	군명면	은사리	441		농업용		0	0	무	무	무	무	도로공사로 인해 폐공, 사용자 사망.	0.00
SC01ENS023	신고	2200100998	군명면	은사리	산32		농업용	충적	25	75	유	무	무	무	케이싱 확인불가, 신고참조, 모터 분리상태, 신고는 471번지임.벼.	0.00
SC01ENS024	신고	2200100954	군명면	은사리	489-1		농업용	충적	30	50	무	무	유	무	벼.	12.76
SC01ENS025	신고	2199900023	군명면	은사리	산40-1		농업용	압반	80	200	유	유	유	무	정원수.	0.03
SC01ENS026	신고	2200101011	군명면	은사리	478		농업용	충적	25	75	유	유	유	무	케이싱 확인불가, 신고참조, 벼.	1.01
SC01ENS027	신고	2200100996	군명면	은사리	481-2		농업용	충적	30	75	무	무	유	무	케이싱 확인불가, 신고참조, 벼.	12.76
SC01ENS028	신고	2200100933	군명면	은사리	432-2		농업용	충적	25	75	유	무	유	무	벼.	0.00
SC01ENS029	신고	2200100994	군명면	은사리	553-1		생활용	충적	25	0	무	무	무	무		3.39
SC01ENS030	신고	2200100980	군명면	은사리	634		농업용	충적	25	75	유	유	유	무	벼, 비상시사용.	3.53
SC01ENS031	신고	2200100985	군명면	은사리	449-5		농업용	충적	25	75	무	무	유	무	비상시사용, 모터는 분리상태, 벼.	0.00
SC01ENS032	신고	2200100930	군명면	은사리	589		농업용	충적	25	50	무	무	유	무	벼.	12.76
SC01ENS033	신고	2200100932	군명면	은사리	452-5		농업용	충적	30	75	무	무	무	무	벼, 모터는 분리상태, 비상시사용.	0.00
SC01ENS034	신고	2200100942	군명면	은사리	454-6		농업용	충적	20	75	무	무	무	무	벼, 비상시사용, 모터는 분리상태.	0.00
SC01ENS035	신고	2200100997	군명면	은사리	454-5		농업용	충적	30	75	유	무	유	무	벼.	0.00
SC01ENS036	신고	2200100987	군명면	은사리	631-1		농업용	충적	25	75	무	무	무	무	잔디, 비상시사용, 모터 분리상태.	0.00
SC01ENS037	신고	2200100748	군명면	은사리	108-1		생활용	압반	200	250	무	무	무	무	관정당속애물혀 확인불가, 신고참조, 신고는 464번지임.	
SC01ENS038	신고	2200100013	군명면	은사리	108-3		농업용	충적	30	75	무	무	무	무	밭기, 비상시사용, 모터는 분리상태.	0.00
SC01ENS039	신고	2200100956	군명면	은사리	110-6		농업용	충적	25	75	무	무	무	무	벼, 모터 분리상태, 비상시사용.	0.00
SC01ENS040	신고	2200000030	군명면	은사리	산40-12		농업용	압반	80	150	유	유	유	유	벼.	0.00
SC01ENS041	허공	2200100938	군명면	은사리	655				0						지번내관정없음.	
SC01ENS042	신고	2200100934	군명면	은사리	674-2		농업용	충적	20	50	유	무	유	무	벼.	0.00
SC01ENS043	신고	2200100995	군명면	은사리	114-5		농업용	충적	25	50	무	무	무	무	수량부족으로 사용안함.	0.00
SC01ENS044	신고	2200100931	군명면	은사리	118-2		농업용	충적	30	75	무	무	무	무	모터 분리상태, 일시사용중단, 벼.	0.00
SC01ENS045	신고	2200100928	군명면	은사리	114-5		농업용	충적	50	250	무	무	무	무	벼, 비상시사용.	0.00
SC01ENS046	신고	2200400013	군명면	은사리	263-1		생활용	압반	60	150	유	유	유	무		0.00
SC01ENS047	원상복구	2200100204	군명면	은사리	397		농업용		0	0	무	무	무	무		0.00
SC01ENS048	원상복구	2200100758	군명면	은사리	397		농업용		0	0	무	무	무	무		0.00
SC01ENS049	신고	2200100989	군명면	은사리	570-1		농업용	충적	30	0	무	무	무	무	모터 분리상태이며, 수량부족으로 현재 사용안함, 벼.	0.00
SC01ENS050	신고	1200600003	군명면	은사리	499-1		생활용	압반	102	200	유	유	유	유		6.03
SC01ENS051	신고	2200200107	군명면	은사리	488-1		생활용	충적	20	50	무	무	유	무		3.39
SC01ENS052	신고	2200700012	군명면	은사리	산1		생활용	압반	80	150	유	유	유	유		1.64
SC01ENS053	신고	2200100112	군명면	은사리	75	은사마을간이상수도	생활용	압반	160	250	무	무	유	무	신고번지는 72번지임.	
SC01ENS054	신고	2200100750	군명면	은사리	산131	은사마을간이상수도	농업용	압반	100	250	무	무	유	무	보호공 열쇠없어 내부 확인불가, 신고참조, 벼.	12.76
SC01ENS055	허공	2200100175	군명면	은사리	2-1				0						관정없음.	
SC01ENS056	미신고		군명면	은사리	459-2		농업용	충적	25	75	유	유	유	무	벼.	0.72
SC01ENS057	미신고		군명면	은사리	448-18	은사마을간이상수도	생활용	압반	120	200	무	무	유	유		
SC01ENS058	미신고		군명면	은사리	554-7		농업용	압반	50	0	무	무	유	무	케이싱 확인불가, 밭기.	7.32
SC01ENS059	미신고		군명면	은사리	434-4		농업용	압반	50	0	무	무	무	무	케이싱 확인불가, 벼.	12.76
SC01ENS060	미신고		군명면	은사리	657-2		농업용	충적	30	0	무	무	무	무	소30, 케이싱물혀 확인불가.	5.29
SC01ENS061	미신고		군명면	은사리	653-4		생활용	압반	70	150	무	무	무	무		3.39
SC01ENS062	미신고		군명면	은사리	653-4		생활용	충적	20	0	무	무	무	무	케이싱 확인불가, 비상시사용.	0.00

현장조사번호	허가_신고	허가_신고 번호	읍/면/동	리	번지	지명/건물명	관정 용도	대수층	심도 (m)	구경 (mm)	유량계	출수 장치	상부보 호공	수위측 정관	비고	사용량 (m ³ /일)
SC01ENS063	미신고		군명면	은사리	528-2		농업용	암반	70	150	무	무	무	무	딸기.	7.32
SC01ENS064	미신고		군명면	은사리	693		생활용	암반	80	150	무	무	유	무		3.39
SC01ENS065	미신고		군명면	은사리	534-2		농업용	충적	30	75	유	유	유	무	벼.	0.00
SC01ENS066	미신고		군명면	은사리	425		농업용	충적	30	75	무	무	유	무	벼.	12.76
SC01ENS067	미신고		군명면	은사리	441		생활용	충적	30	50	무	무	유	무		3.39
SC01ENS068	미신고		군명면	은사리	472-1		생활용	충적	30	0	무	무	유	무	케이싱확인불가.	3.39
SC01ENS069	미신고		군명면	은사리	295-3	은사마을간이상수도	생활용	암반	80	150	유	무	유	유		0.00
SC01ENS070	미신고		군명면	은사리	694		생활용	충적	20	0	무	무	무	무	수량부족으로 사용하지않음, 케이싱확인불가.	0.00
SC01ENS071	미신고		군명면	은사리	108-3		농업용	암반	100	150	무	무	무	무	딸기.	7.32
SC01ENS072	미신고		군명면	은사리	292-1		생활용	충적	6	###	무	무	무	무	수질악화로 사용하지않음.	0.00
SC01ENS073	미신고		군명면	은사리	110-1		농업용	충적	30	75	무	무	무	무	딸기.	7.32
SC01ENS074	미신고		군명면	은사리	111-3	은사마을간이상수도	생활용	암반	102	200	유	무	유	유	벼, 수질악화로 사용안함.	0.86
SC01ENS075	미신고		군명면	은사리	112-5		농업용	충적	20	0	무	무	무	무	비상시 사용, 모터는 분리상태, 케이싱확인불가, 벼.	0.00
SC01ENS076	미신고		군명면	은사리	121-1		농업용	암반	80	150	무	무	무	무	딸기.	7.32
SC01ENS077	미신고		군명면	은사리	121-1		농업용	암반	60	150	무	무	무	무	딸기,비상시사용.	0.00
SC01SMJ001	신고	2200100001	군명면	삼정리	75-7		농업용	충적	30	75	무	유	무	무	딸기.	12.76
SC01SMJ002	신고	2200300038	군명면	삼정리	75-6		농업용	암반	50	100	무	무	유	무	딸기, 현재 모터고장으로 일시중단상태.	0.00
SC01SMJ003	신고	2200100009	군명면	삼정리	77-1		농업용	충적	12	50	무	무	무	무	현재 하우스 운영하지않음, 지하수 비상요으로사용.	0.00
SC01SMJ004	신고	2200100489	군명면	삼정리	84-3		농업용	충적	25	75	무	무	무	무	딸기, 묘종, 관정확인불가, 신고참조.	12.76
SC01SMJ005	신고	2200100491	군명면	삼정리	84-3		농업용	충적	25	75	무	무	무	무	딸기.	12.76
SC01SMJ006	신고	2200100490	군명면	삼정리	84-3		농업용	충적	30	75	유	무	무	무	신고는 84-4번지임, 딸기.	0.00
SC01SMJ007	신고	2200100026	군명면	삼정리	77-5		농업용	충적	30	75	무	무	무	무	딸기.	12.76
SC01SMJ008	신고	2200100003	군명면	삼정리	77-6		농업용	충적	25	50	무	무	무	무	잔디, 비상시사용, 사용자알수없음.	0.00
SC01SMJ009	신고	2200100487	군명면	삼정리	78-1		농업용	충적	25	50	무	무	무	무	현재 하우스 운영하지않음.	0.00
SC01SMJ010	신고	2200100486	군명면	삼정리	78-2		농업용	충적	30	75	무	무	무	무	현재 하우스 운영하지않음, 케이싱확인불가, 신고참조.	0.00
SC01SMJ011	신고	2200100488	군명면	삼정리	78-2		농업용	충적	30	75	유	무	무	무	현재 하우스 운영하지않음, 케이싱확인불가, 신고참조.	0.00
SC01SMJ012	신고	2200100264	군명면	삼정리	84-4		농업용	충적	30	50	무	무	무	무	딸기.	12.76
SC01SMJ013	신고	2200100011	군명면	삼정리	157		농업용	암반	40	50	무	무	무	무	딸기.	12.76
SC01SMJ014	신고	2200000176	군명면	삼정리	188-4		농업용	충적	30	100	무	무	무	무	벼.	12.76
SC01SMJ015	신고	2200100010	군명면	삼정리	189-1		농업용	암반	40	75	무	무	무	무	벼.	12.76
SC01SMJ016	신고	2200100947	군명면	삼정리	284-1		농업용	충적	30	75	유	무	유	무	벼, 비상시사용.	0.56
SC01SMJ017	신고	2200100993	군명면	삼정리	72-1		농업용	충적	20	75	무	무	무	무	수질악화로 현재 나공상태, 케이싱 확인불가, 신고참조, 잔디.	0.00
SC01SMJ018	신고	2200100948	군명면	삼정리	268-1		농업용	충적	30	75	무	무	무	무	가시나무때문에 관정확인불가, 신고참조, 잔디.	2.59
SC01SMJ019	신고	2200100113	군명면	삼정리	19-7	삼정마을간이상수도	생활용	암반	100	150	유	유	유	무		11.19
SC01SMJ020	신고	2200100951	군명면	삼정리	19-7		농업용	충적	30	75	유	유	무	무	벼.	2.68
SC01SMJ021	신고	2200100953	군명면	삼정리	19-4		농업용	충적	25	75	유	무	무	무	벼.	3.45
SC01SMJ022	신고	2200100935	군명면	삼정리	359-2		농업용	충적	25	75	무	무	무	무	벼.	12.76
SC01SMJ023	신고	2200100952	군명면	삼정리	22-6		농업용	충적	30	75	무	무	무	무	벼, 수질악화로 사용중단.	0.00
SC01SMJ024	신고	2200100946	군명면	삼정리	309-1		농업용	충적	30	75	무	무	무	무	벼, 현재 모터는 분리상태, 비상시사용.	0.00
SC01SMJ025	허공	2200100944	군명면	삼정리	22-12				0						지번내 관정없음.	
SC01SMJ026	신고	2200100749	군명면	삼정리	306		생활용	암반	100	250	무	무	유	무	수량부족으로 사용하지않음.	0.00
SC01SMJ027	신고	2200100447	군명면	삼정리	306		농업용	충적	25	75	무	무	무	무	소20.	5.29
SC01SMJ028	신고	2200100943	군명면	삼정리	344-12		농업용	충적	25	75	무	무	무	무	벼.	12.76
SC01SMJ029	신고	2200100484	군명면	삼정리	506-1		농업용	암반	45	75	무	무	무	무	버섯.	12.76
SC01SMJ030	신고	2200100027	군명면	삼정리	68-7		농업용	충적	30	75	무	무	무	무	벼, 수량부족으로 사용하지않음.	0.00

현장조사번호	허가_신고	허가_신고 번호	읍/면/동	리	번지	지명/건물명	관정 용도	대수층	심도 (m)	구경 (mm)	유량계	출수 장치	상부보 호공	수위측 정관	비고	사용량 (m ³ /일)
SC01SMJ031	신고	2200100540	군명면	삼정리	82-12		농업용	암반	60	150	무	무	유	무	벼.	12.76
SC01SMJ032	신고	2200100895	군명면	삼정리	42		생활용	암반	80	100	유	무	유	무		
SC01SMJ033	신고	2200100095	군명면	삼정리	41-1		생활용	암반	60	150	유	유	유	무	유량계 파손으로 수치확인불가, 수질악화로 사용하지 않음.	0.00
SC01SMJ034	신고	2200000041	군명면	삼정리	산31-3		생활용	암반	100	150	유	유	유	무		34.19
SC01SMJ035	허공	2200101044	군명면	삼정리	산18-1				0						지번내 관정찾을수없음, 마을주민들도 모르신다고함.	
SC01SMJ036	신고	2200200049	군명면	삼정리	산44-6		농업용	암반	80	150	유	무	유	무	정원수.	0.10
SC01SMJ037	신고	2200500043	군명면	삼정리	산68		생활용	암반	80	150	유	유	유	유		0.46
SC01SMJ038	미신고		군명면	삼정리	75-5		농업용	암반	35	50	무	무	무	무	딸기.	12.76
SC01SMJ039	미신고		군명면	삼정리	75-4		농업용	암반	20	50	무	무	무	무	수량부족으로 사용하지 않음, 딸기.	0.00
SC01SMJ040	미신고		군명면	삼정리	75-4		농업용	충적	30	0	무	무	무	무	케이싱물혀 확인불가, 딸기.	12.76
SC01SMJ041	미신고		군명면	삼정리	75-5		농업용	충적	20	75	무	무	무	무	딸기, 비상시사용.	0.00
SC01SMJ042	미신고		군명면	삼정리	209		생활용	충적	8	0	무	무	무	무	수량부족으로 사용하지 않음, 케이싱물혀 확인불가, 현재 나공상태임.	0.00
SC01SMJ043	미신고		군명면	삼정리	211		생활용	충적	6	0	무	무	무	무	수량부족으로 사용하지 않음, 케이싱확인불가.	0.00
SC01SMJ044	미신고		군명면	삼정리	213-1		생활용	충적	8	0	무	무	무	무	수량부족으로 사용하지 않음, 케이싱확인불가.	0.00
SC01SMJ045	미신고		군명면	삼정리	214-1		생활용	충적	6	50	무	무	무	무	수량부족으로 사용하지 않음, 현재 사람이 살지 않음.	0.00
SC01SMJ046	미신고		군명면	삼정리	85-6		농업용	충적	20	75	무	무	무	무	딸기.	12.76
SC01SMJ047	미신고		군명면	삼정리	85-5		농업용	충적	25	75	무	무	무	무	딸기.	12.76
SC01SMJ048	미신고		군명면	삼정리	85-5		농업용	충적	25	75	무	무	무	무	딸기.	12.76
SC01SMJ049	미신고		군명면	삼정리	219-2		생활용	충적	8	0	무	무	무	무	수량부족및 수질악화로 사용하지 않음, 케이싱확인불가.	0.00
SC01SMJ050	미신고		군명면	삼정리	220		생활용	충적	15	0	무	무	무	무	수량부족및 수질악화로 사용하지 않음, 케이싱확인불가.	0.00
SC01SMJ051	미신고		군명면	삼정리	285-4		생활용	충적	20	0	무	무	무	무		3.39
SC01SMJ052	미신고		군명면	삼정리	27-1		농업용	암반	100	150	무	무	무	무	딸기.	12.76
SC01SMJ053	미신고		군명면	삼정리	27-8		농업용	암반	60	0	무	무	무	무	딸기, 케이싱확인불가.	12.76
SC01SMJ054	미신고		군명면	삼정리	72-8		농업용	암반	100	150	무	무	무	무	딸기, 묘종.	12.76
SC01SMJ055	미신고		군명면	삼정리	27-2		농업용	충적	25	0	무	무	무	무	벼, 케이싱확인불가.	12.76
SC01SMJ056	미신고		군명면	삼정리	72-7		농업용	충적	25	0	무	무	무	무	비상시 사용, 모터는 분리상태, 벼.	0.00
SC01SMJ057	미신고		군명면	삼정리	23-1		농업용	충적	15	50	무	무	무	무	잔디.	12.76
SC01SMJ058	미신고		군명면	삼정리	295-2		농업용	충적	50	무	무	무	무	무	소유자 알수없음, 주민들도 모른다고함, 현재 나공상태임, 개발년도 알수없음.	0.00
SC01SMJ059	미신고		군명면	삼정리	340-3		농업용	충적	75	무	무	무	무	무	수량부족으로 사용하지 않음, 심도 알수없음, 잔디.	0.00
SC01SMJ060	미신고		군명면	삼정리	340-3		농업용	충적	30	75	무	무	무	무	비상시 사용, 잔디.	0.00
SC01SMJ061	미신고		군명면	삼정리	21-6		농업용	충적	30	75	유	무	무	무	벼.	4.95
SC01SMJ062	미신고		군명면	삼정리	5		농업용	충적	25	0	무	무	무	무	벼, 케이싱확인불가, 주소 연락처 알수없음.	12.76
SC01SMJ063	미신고		군명면	삼정리	5		농업용	충적	25	0	무	무	무	무	벼, 케이싱확인불가, 주소 연락처 알수없음.	12.76
SC01SMJ064	미신고		군명면	삼정리	5		농업용	암반	45	75	무	무	무	무	정원수.	7.32
SC01SMJ065	미신고		군명면	삼정리	82-12		농업용	암반	30	0	무	무	무	무	벼, 케이싱확인불가.	12.76
SC01JGG001	신고	2190100499	군명면	정곡리	524-4		농업용	암반	400	200	유	유	유	유	비상시 사용.	0.00
SC01JGG002	신고	2190100502	군명면	정곡리	산 71-5		생활용	암반	800	200	무	무	유	무	비상시사용, 진입불가(신고자료).	0.00
SC01JGG003	신고	2200100396	군명면	정곡리	744-6		농업용	암반	90	150	유	유	유	유	고추.	5.23
SC01JGG004	신고	2200100288	군명면	정곡리	215-1		생활용	암반	60	150	유	유	유	무		0.95
SC01JGG005	미신고		군명면	정곡리	352-1		농업용	암반	100	150	무	무	무	무	딸기.	7.32
SC01JGG006	미신고		군명면	정곡리	410-10		농업용	암반	80	150	무	무	무	무	하우스 운영하면 사용하신다고 함, 소유자 알수 없음.	0.00
SC01JGG007	미신고		군명면	정곡리	486-6		농업용	암반	100	150	무	무	무	무	하우스 운영하면 지하수 사용.	0.00
SC01JGG008	미신고		군명면	정곡리	118-4		농업용	암반	100	150	무	무	무	무	딸기.	7.32
SC01JGG009	미신고		군명면	정곡리	115-5		농업용	암반	80	150	무	무	무	무	딸기, 사용자 알수 없음, 이웃주민청취.	7.32
SC01JGG010	미신고		군명면	정곡리	141-8		농업용	암반	80	150	무	무	무	무	딸기.	7.32

현장조사번호	허가_신고	허가_신고 번호	읍/면/동	리	번지	지명/건물명	관정 종도	대수층	심도 (m)	구경 (mm)	유량계	출수 장치	상부보 호공	수위측 정관	비고	사용량 (m ³ /일)
SC01JGG011	미신고		권명면	정곡리	141-8	하업용	충적	30	50	무	무	무	무	무	딸기.	7.32
SC01JGG012	미신고		권명면	정곡리	140-14	하업용	압반	100	150	무	무	무	무	무	딸기.	7.32
SC01JGG013	미신고		권명면	정곡리	140-14	하업용	충적	10	50	무	무	무	무	무	사용자 알수 없음.	0.00
SC01JGG014	미신고		권명면	정곡리	140-14	하업용	압반	100	150	무	무	무	무	무	딸기.	7.32
SC01JGG015	미신고		권명면	정곡리	140-14	하업용	압반	100	150	무	유	무	무	무	딸기.	7.32
SC01JGG016	미신고		권명면	정곡리	140-12	하업용	충적	9	50	무	무	무	무	무	딸기, 수량부족으로 사용하지 않음.	0.00
SC01JGG017	미신고		권명면	정곡리	140-14	하업용	충적	10	50	무	무	무	무	무	딸기.	7.32
SC01JGG018	미신고		권명면	정곡리	130-5	하업용	압반	100	150	무	무	무	무	무	사용자및 소유자 알수 없음, 주위 주민 의견청취, 하우스 운영하면 사용.	0.00
SC01JGG019	미신고		권명면	정곡리	130-5	하업용	압반	100	150	무	무	무	무	무	사용자및 소유자 알수 없음, 주위 주민 의견청취, 하우스 운영하면 사용.	0.00
SC01JGG020	미신고		권명면	정곡리	130-5	하업용	압반	80	###	무	무	무	무	무	사용자및 소유자 알수 없음, 주위 주민 의견청취, 하우스 운영하면 사용.	0.00
SC01JGG021	미신고		권명면	정곡리	348-1	하업용	압반	80	150	무	무	무	무	무	딸기.	7.32
SC01JGG022	미신고		권명면	정곡리	411-13	하업용	압반	100	150	무	무	무	무	무	하우스 운영하면 사용.	0.00
SC01JGG023	미신고		권명면	정곡리	352-7	하업용	압반	100	150	무	무	무	무	무	딸기.	7.32
SC01JGG024	미신고		권명면	정곡리	352-8	하업용	압반	100	150	무	무	무	무	무	딸기.	7.32
SC01JGG025	미신고		권명면	정곡리	351-8	하업용	압반	80	150	무	무	무	무	무	하우스 운영하면 사용.	0.00
SC01JGG026	미신고		권명면	정곡리	269-1	하업용	압반	100	150	무	무	무	무	무	딸기.	7.32
SC01JGG027	미신고		권명면	정곡리	269-3	하업용	압반	80	150	무	무	무	무	무	딸기.	7.32
SC01JGG028	미신고		권명면	정곡리	157-2	하업용	압반	100	150	무	무	유	무	무	정월수.	7.32
SC01JGG029	미신고		권명면	정곡리	278-5	하업용	압반	100	150	무	무	무	무	무	딸기.	7.32
SC01JGG030	미신고		권명면	정곡리	279-2	하업용	압반	80	150	무	무	무	무	무	딸기.	7.32
SC01JGG031	미신고		권명면	정곡리	292-4	하업용	압반	80	150	무	무	무	무	무	하우스 운영하면 사용.	0.00
SC01JGG032	미신고		권명면	정곡리	296-3	하업용	압반	100	150	무	무	무	무	무	하우스 운영하면 사용, 사용자 알수 없음, 이웃주민 의견 청취.	0.00
SC01JGG033	미신고		권명면	정곡리	295-2	하업용	압반	100	150	무	무	무	무	무	하우스 운영하면 사용.	0.00
SC01JGG034	미신고		권명면	정곡리	295-2	하업용	압반	100	150	무	무	무	무	무	하우스 운영하면 사용.	0.00
SC01JGG035	미신고		권명면	정곡리	296-3	하업용	압반	100	150	무	무	무	무	무	하우스 운영하면 사용.	0.00
SC01JGG036	미신고		권명면	정곡리	310-5	하업용	압반	100	150	무	무	무	무	무	딸기.	7.32
SC01JGG037	미신고		권명면	정곡리	311-2	하업용	압반	100	150	무	무	무	무	무	딸기.	7.32
SC01JGG038	미신고		권명면	정곡리	311-2	하업용	압반	100	150	무	무	무	무	무	딸기.	7.32
SC01JGG039	미신고		권명면	정곡리	310-4	하업용	압반	80	150	무	무	무	무	무	딸기.	7.32
SC01JGG040	미신고		권명면	정곡리	309-2	하업용	압반	80	150	무	무	무	무	무	딸기.	7.32
SC01JGG041	미신고		권명면	정곡리	308-5	하업용	압반	100	150	무	무	무	무	무	딸기.	7.32
SC01JGG042	미신고		권명면	정곡리	306-4	하업용	압반	100	150	무	무	무	무	무	하우스 운영하면 사용.	0.00
SC01JGG043	미신고		권명면	정곡리	322-5	하업용	압반	100	150	무	무	무	무	무	딸기.	7.32
SC01JGG044	미신고		권명면	정곡리	322-5	하업용	압반	100	150	무	무	무	무	무	딸기, 비상시 사용.	0.00
SC01JGG045	미신고		권명면	정곡리	305-2	하업용	압반	100	150	무	무	무	무	무	딸기, 비상시 사용.	0.00
SC01JGG046	미신고		권명면	정곡리	306-1	하업용	압반	100	150	무	무	무	무	무	하우스 운영하면 사용.	0.00
SC01JGG047	미신고		권명면	정곡리	306-3	하업용	압반	100	150	무	무	무	무	무	하우스 운영하면 사용.	0.00
SC01JGG048	미신고		권명면	정곡리	299-1	하업용	압반	80	150	무	무	무	무	무	딸기.	7.32
SC01JGG049	미신고		권명면	정곡리	304-9	하업용	압반	100	150	무	무	무	무	무	딸기.	7.32
SC01JGG050	미신고		권명면	정곡리	304-2	하업용	압반	100	150	무	무	무	무	무	딸기.	7.32
SC01JGG051	미신고		권명면	정곡리	323-1	하업용	압반	80	150	무	무	무	무	무	딸기, 비상시 사용.	0.00
SC01JGG052	신고	2200600008	권명면	정곡리	275-4	하업용	압반	80	150	유	무	유	무	무	딸기, 신고상 지번은 416-6번지.	3.37
SC01JGG053	미신고		권명면	정곡리	275-4	하업용	압반	80	150	무	무	유	무	무	딸기.	7.32
SC01JGG054	미신고		권명면	정곡리	274-5	하업용	압반	80	150	무	무	무	무	무	딸기.	7.32
SC01JGG055	미신고		권명면	정곡리	274-5	하업용	압반	100	150	무	무	무	무	무	딸기.	7.32

현장조사번호	허가_신고 번호	허가_신고 번호	읍/면/동	리	번지	지명/건물명	관정 종도	대수층	심도 (m)	구경 (mm)	유량계	출수 장치	상부보 호공	수위측 정관	비고	사용량 (m ³ /일)
SC01JGG056	미신고		군명면	정곡리	300-3		농업용	암반	100	150	무	무	무	무	딸기. 관정확인불가(사용자 의견 청취).	7.32
SC01JGG057	미신고		군명면	정곡리	273-1		농업용	암반	80	150	무	무	무	무	딸기.	7.32
SC01JGG058	미신고		군명면	정곡리	360-5		농업용	암반	80	150	무	무	무	무	딸기, 비상시 사용.	0.00
SC01JGG059	미신고		군명면	정곡리	360-3		농업용	암반	80	150	무	무	무	무	딸기.	7.32
SC01JGG060	미신고		군명면	정곡리	359-4		농업용	암반	100	150	무	무	무	무	딸기.	7.32
SC01JGG061	미신고		군명면	정곡리	628-3		농업용	암반	100	150	무	무	무	무	딸기.	7.32
SC01JGG062	미신고		군명면	정곡리	629-2		농업용	암반	80	150	무	무	무	무	딸기.	7.32
SC01JGG063	미신고		군명면	정곡리	616		농업용	암반	100	150	무	무	무	무	딸기.	7.32
SC01JGG064	미신고		군명면	정곡리	616		농업용	암반	80	150	무	무	무	무	딸기.	7.32
SC01JGG065	미신고		군명면	정곡리	619-8		농업용	암반	80	150	무	무	무	무	딸기, 비상시 사용.	0.00
SC01JGG066	미신고		군명면	정곡리	611-2		농업용	암반	100	150	무	무	무	무	딸기.	7.32
SC02SJN001	신고	2200100214	군양면	송전리	317	송전마을간이상수도	생활용	암반	90	250	무	유	유	무	상수도 사용으로 지하수 사용안함.	0.00
SC02SJN002	신고	2200100085	군양면	송전리	217	당천마을간이상수도	생활용	암반	85	150	유	유	유	유		6.94
SC02SJN003	신고	2200400014	군양면	송전리	550-1		생활용	암반	80	150	무	무	유	무		3.39
SC02SJN004	신고	2200200296	군양면	송전리	551-1		농업용	충적	20	50	무	무	무	무	신고번지는 540번지임, 재래식우물에 케이싱 설치후 사용중, 대파.	2.59
SC02SJN005	신고	2200200162	군양면	송전리	534-1		농업용	암반	100	50	무	무	무	무	한우5.	5.29
SC02SJN006	신고	2200200155	군양면	송전리	567-2		생활용	암반	50	50	무	무	유	무	현재 상수도 사용으로 지하수 사용중지.	0.00
SC02SJN007	원상복구	2200100086	군양면	송전리	619-3	옛포고마을간이상수도	생활용		0	무	무	무	무	무		0.00
SC02SJN008	허가	1200400003	군양면	송전리	702-01	포곡마을간이상수도	생활용	암반	200	300	유	유	유	유		17.64
SC02SJN009	원상복구	2200200158	군양면	송전리	702-2		생활용		0	무	무	무	무	무	간이상수도 개발후 폐공하였음.	0.00
SC02SJN010	원상복구	2200200157	군양면	송전리	704-1		생활용		0	무	무	무	무	무	신고지번은 706-1번지임.	0.00
SC02SJN011	원상복구	2200200160	군양면	송전리	715-4		생활용		0	무	무	무	무	무		0.00
SC02SJN012	신고	2200200163	군양면	송전리	733-2		생활용	충적	26	50	무	무	유	무		3.39
SC02SJN013	신고	2200200159	군양면	송전리	439-2		생활용	암반	19	150	무	무	유	무	현재 아무도 살지않음.	0.00
SC02SJN014	신고	2190100399	군양면	송전리	134	군양중학교	생활용	암반	60	150	유	무	유	무	현재 상수도사용으로 사용중지, 케이싱확인불가, 신고참조.	0.00
SC02SJN015	신고	2200200156	군양면	송전리	337		생활용	암반	28	100	무	무	무	무	신고지번은 387번지임.	3.39
SC02SJN016	미신고		군양면	송전리	277		농업용	암반	50	100	무	무	무	무	파, 상추.	2.59
SC02MKG001	신고	2200100212	군양면	목곡리	681-1	목단마을간이상수도	생활용	암반	60	250	유	무	유	무		0.00
SC02MKG002	신고	2200100451	군양면	목곡리	719-1		농업용	암반	85	150	유	무	유	유	젓소50.	3.06
SC02MKG003	신고	2200100453	군양면	목곡리	691	목곡교회	생활용	암반	80	150	유	무	유	무		2.23
SC02MKG004	신고	2200100475	군양면	목곡리	490-1		농업용	충적	30	200	무	무	무	무	채소류, 분재.	7.32
SC02MKG005	신고	2200200288	군양면	목곡리	2-1		생활용	암반	80	50	무	무	무	무	상수도 배관 공사후 물이안나옴.	0.00
SC02MKG006	허공	2200200210	군양면	목곡리	338-2				0						관정없음.	
SC02MKG007	신고	2200100740	군양면	목곡리	443-1	동천마을간이상수도	농업용	암반	125	150	유	무	유	무	벼.	9.93
SC02MKG008	허공	2200100116	군양면	목곡리	443-1				0						007번관정과 중복신고임, 관정없음.	
SC02MKG009	허가	1200400005	군양면	목곡리	454-2	동지들 농업용관정	농업용	암반	170	300	유	유	유	유	농생결용으로 개발한 관정이나 현재 상수도가 들어와 농업용으로만 사용중. 관리자 채운식 854-6872	12.76
SC02MKG010	신고	2200100197	군양면	목곡리	227	동천마을간이상수도	생활용	암반	100	200	유	유	유	무		0.47
SC02MKG011	신고	2200100220	군양면	목곡리	314	목실옛마을간이상수도	농업용	암반	70	150	유	유	유	유	딸기.	0.00
SC02MKG012	신고	2200200292	군양면	목곡리	315		농업용	암반	30	150	무	무	무	무	딸기.	7.32
SC02MKG013	신고	2200100053	군양면	목곡리	331		농업용	암반	80	150	유	유	유	무	딸기.	3.97
SC02MKG014	허공	2200100733	군양면	목곡리	89-6				0						신고지번내에 관정없음.	
SC02MKG015	신고	2200101023	군양면	목곡리	65	목실마을농업용관정	농업용	암반	102	250	무	유	유	무	벼, 신고지번은372-2번지.	12.76
SC02MKG016	신고	2190100551	군양면	목곡리	53-1	사천휴게소(상)	생활용	암반	150	250	유	유	유	유		0.00
SC02MKG017	신고	2190100550	군양면	목곡리	산55-1	사천휴게소(상)	생활용	암반	150	300	유	유	유	유	신고지번은 산55-11번지.	25.84
SC02MKG018	신고	2190100552	군양면	목곡리	171-36	사천휴게소(하)	생활용	암반	150	200	무	무	유	무	신고지번은171-28.	3.87

현장조사번호	허가_신고	허가_신고 번호	읍/면/동	리	번지	지명/건물명	관정 영도	대수층	심도 (m)	구경 (mm)	유량계	출수 장치	상부보 호공	수위측 정관	비고	사용량 (m ³ /일)
SC02MKG019	신고	2200400018	군양면	목곡리	171-36	사천휴게소(하)	생활용	암반	150	150	유	유	유	무	신고지번은169-1	0.00
SC02MKG020	신고	2190100553	군양면	목곡리	171-36	사천휴게소(하)	생활용	암반	150	200	무	무	유	무	신고지번은171-28번지.	3.87
SC02MKG021	신고	2200100198	군양면	목곡리	198		생활용	암반	70	150	유	유	유	유		1.02
SC02MKG022	신고	2200100199	군양면	목곡리	산52	목실마을농업용수	농업용	암반	160	250	유	무	유	유	벼.	#####
SC02MKG023	신고	2200200294	군양면	목곡리	95-1		농업용	암반	60	150	무	무	유	무	벼, 정구지.	12.76
SC02MKG024	신고	2200200293	군양면	목곡리	372-2		농업용	암반	60	150	무	무	무	무	벼, 채소류.	12.76
SC02MKG025	신고	2200200280	군양면	목곡리	503-1		생활용	충적	29	50	무	무	무	무	케이싱확인불가, 신고참조, 한우8.	6.52
SC02MKG026	신고	2200100291	군양면	목곡리	763-9	목단마을간이상수도	생활용	암반	50	150	유	무	유	무	신고지번은763-4번지임.	15.10
SC02MKG027	신고	2200500062	군양면	목곡리	산110		농업용	암반	80	150	유	유	유	유	감나무	1.10
SC02MKG028	신고	2199800015	군양면	목곡리	산92-3		생활용	암반	150	200	유	유	유	유	감나무.	1.12
SC02MKG029	신고	2200100747	군양면	목곡리	811	재방지구농업용수	농업용	암반	110	250	유	유	유	유	벼.	2.77
SC02MKG030	허공	2190100554	군양면	목곡리	976				0						029번관정과 중복신고임.	
SC02MKG031	신고	2200200289	군양면	목곡리	148-5		생활용	충적	30	50	무	무	무	무		3.39
SC02MKG032	신고	2200200327	군양면	목곡리	1082-2		농업용	충적	30	50	무	무	유	무	한우5.	5.29
SC02MKG033	신고	2200200290	군양면	목곡리	1088-4		농업용	충적	10	50	무	유	유	무	채소류.	2.59
SC02MKG034	신고	2199900031	군양면	목곡리	산92-12		농업용	암반	70	150	유	무	유	무	묘목.	0.00
SC02MKG035	신고	2200100209	군양면	목곡리	886	재방마을간이상수도	생활용	암반	150	200	유	유	유	무	신고지번은 844.	9.33
SC02MKG036	미신고		군양면	목곡리	1082-2		농업용	충적	8	600	무	무	무	무	한우5.	5.29
SC02MKG037	미신고		군양면	목곡리	6		농업용	충적	8	###	무	무	무	무	한우5.	5.29
SC02MKG038	미신고		군양면	목곡리	700		생활용	암반	100	150	무	무	유	무	한우20.	6.52
SC02MKG039	미신고		군양면	목곡리	산93-1		생활용	암반	180	150	무	무	유	무	감나무.	6.52
SC02MKG040	미신고		군양면	목곡리	산95-1		생활용	암반	60	50	무	무	유	무	감나무.	6.52
SC02MKG041	미신고		군양면	목곡리	1-2		농업용	충적	5	600	무	무	무	무	채소류.	2.59
SC02MKG042	미신고		군양면	목곡리	702-2		생활용	충적	30	100	무	무	유	무	한우, 현재 폐공신고하였으나 방치상태로 있음.	0.00
SC02MKG043	미신고		군양면	목곡리	36-5		생활용	충적	35	50	무	무	무	무		3.39
SC02NMD001	신고	2200100069	군양면	남문외	48-13		생활용		0							3.87
SC02NMD002	신고	2200000180	군양면	남문외	102-4	군양주유소	농업용	암반	80	150	무	무	유	유	발작물.	2.59
SC02NMD003	신고	2200100263	군양면	남문외	145-3	남문주유소	생활용	암반	85	150	유	유	유	무	유량계고장으로확인불가.	3.87
SC02NMD004	신고	2190100395	군양면	남문외	68-4		생활용	암반	80	150	무	무	무	무	보호공위에 벽돌쌓아 내부시설 확인불가, 수질악화로 일시중단상태.	0.00
SC02NMD005	신고	2190100393	군양면	남문외	33-2		생활용	암반	101	150	무	무	유	무	현재는 사용하지않음, 비상시사용.	0.00
SC02NMD006	신고	2199900015	군양면	남문외	143-4	군양C	생활용	암반	102	200	무	무	유	무	유량계분리, 현재사용중지.	0.00
SC02GHA001	신고	2200100480	군양면	가화리	산171-27		생활용	암반	180	150	유	유	유	무	젖소140.	16.44
SC02GHA002	원상복구	2199800017	군양면	가화리	97-1		농업용		0		무	무	무	무	축사공사하면서 정종기씨가 토지인수하고 폐공하였음.	0.00
SC02GHA003	신고	2200100472	군양면	가화리	산171-19	영은목장	생활용	암반	90	150	유	유	유	유	젖소70.	0.00
SC02GHA004	신고	2200100473	군양면	가화리	120-1		생활용	암반	90	150	유	유	유	무	신고는120번지임, 한우130.	4.29
SC02GHA005	신고	2200100193	군양면	가화리	192-1	(구)가화마을간이상수도	생활용	암반	50	150	유	무	유	유	수질악화로인해 사용중단상태임, 신고번지는 162-1번지임.	0.00
SC02GHA006	신고	2200100593	군양면	가화리	143-5	가화마을농업용수	농업용	암반	150	250	유	무	유	유	현재고장으로 사용중단상태임.	0.00
SC02GHA007	허가	1200300003	군양면	가화리	230-3	탐동지구간이상수도	생활용	암반	172	250	유	유	유	유		42.40
SC02GHA008	신고	2200100015	군양면	가화리	346	탐동지구간이상수도	생활용	암반	110	250	유	유	유	유	신고는349-1번지임.	0.00
SC02GHA009	신고	2200100036	군양면	가화리	346-1		농업용	암반	80	150	유	유	유	무	하우스하시다가 현재 하지않는다고함.	16.53
SC02GHA010	신고	2200100734	군양면	가화리	428-1	가화지구농업용수	농업용	암반	140	250	무	유	유	무	케이싱확인불가, 신고참조, 벼.	12.76
SC02GHA011	신고	2200100244	군양면	가화리	143-5		생활용	암반	100	150	무	유	유	무	한우100.	6.52
SC02GHA012	신고	2200100194	군양면	가화리	244	가화마을농업용수	농업용	암반	60	150	유	무	유	무	벼. 예전마을간이상수도였으나 수질악화로 농업용수로 사용안한다고함. 유량계파손.	12.76
SC02GHA013	허공	2200101021	군양면	가화리	117-7		농업용		0						신고는 되어있으나 확인이 불가능함.	
SC02GHA014	신고	2200600057	군양면	가화리	산176-3	금자육종	농업용	암반	97	200	무	무	무	무	현재 축사공사중이며 돼지축사할계획임, 현재 공사현장에사용중.	5.29

현장조사번호	허가_신고	허가_신고 번호	읍/면/동	리	번지	지명/건물명	관정 용도	대수층	심도 (m)	구경 (mm)	유량계	출수 장치	상부보 호공	수위측 정관	비고	사용량 (m³/일)
SC02GHA015	신고	2200600073	군양면	가화리	산145-1	탑동마을간이상수도	생활용	암반	166	250	유	유	유	무		0.20
SC02GHA016	신고	2200600006	군양면	가화리	171-5		농업용	암반	100	150	유	유	유	무	신고번지는 118-1번지임, 젖소170.	5.26
SC02GHA017	미신고		군양면	가화리	산176-3		농업용	암반	100	150	무	무	무	무	한우20.	5.29
SC02GHA018	미신고		군양면	가화리	91-1	금자육종	농업용	암반	83	200	무	무	무	무	현재 축사공사중이며 돼지축사할계획임, 현재 공사현장에사용중.	5.29
SC02GHA019	미신고		군양면	가화리	507		생활용	암반	50	0	무	유	유	무	케이싱확인불가.	3.39
SC02JGH001	신고	2200100673	군양면	중항리	21-2		농업용	암반	90	150	유	유	유	무	매실, 감나무.	0.23
SC02JGH002	신고	2200100671	군양면	중항리	83-4		농업용	암반	85	200	유	유	유	무	감나무.	2.57
SC02JGH003	신고	2200200297	군양면	환덕리	80		농업용	충적	18	50	무	무	유	무	신고는 중항리1172-74번지임, 한우5.	5.29
SC02JGH004	신고	2200200295	군양면	중항리	669-1		생활용	충적	30	0	무	무	무	무	케이싱확인불가.	3.39
SC02JGH005	신고	2200000140	군양면	중항리	1130		농업용	충적	30	75	무	무	무	무	신고번지는32-3번지임, 케이싱확인불가, 감나무.	7.32
SC02JGH006	신고	2200100478	군양면	중항리	798		농업용	암반	90	150	무	무	유	무	시설유무확인불가, 수량부족으로 현재 사용안함, 젖소150.	5.29
SC02JGH007	신고	2200000144	군양면	중항리	산77-1		농업용	암반	80	200	유	유	유	무	매실.	0.00
SC02JGH008	신고	2200100455	군양면	중항리	861-4		농업용	암반	60	150	무	무	무	무	시설유무확인불가, 신고참조,젖소50.	5.29
SC02JGH009	신고	2200100454	군양면	중항리	490-1		농업용	암반	90	150	무	무	무	유	젖소120.	5.29
SC02JGH010	신고	2199800011	군양면	중항리	131-4		농업용	암반	120	250	유	유	유	유	감나무.	0.00
SC02JGH011	신고	2200100383	군양면	중항리	430-1		농업용	암반	85	150	유	유	유	유	한우70.	0.00
SC02JGH012	신고	2200400051	군양면	중항리	986		농업용	암반	80	150	유	유	유	유	감나무, 매실.	0.04
SC02JGH013	신고	2190100391	군양면	중항리	768		생활용	암반	104	150	무	유	유	무	(구)동명초등학교였으나 현재 개인이 사서 수리중임.	3.87
SC02JGH014	미신고		군양면	중항리	197-4	안도지구농업용수	농업용	암반	116	200	무	유	유	무	벼.	12.76
SC02GMJ001	신고	2200100479	군양면	검정리	105-8	췌세일환경	농업용	암반	85	150	유	유	유	유		2.36
SC02GMJ002	신고	2200100252	군양면	검정리	산20-19		농업용	암반	70	150	유	유	유	무	한우5, 염소20.	5.29
SC02GMJ003	신고	2200100426	군양면	검정리	산18		생활용	암반	70	100	유	유	유	무		0.55
SC02GMJ004	신고	2200100251	군양면	검정리	88	(구)검정초등학교	생활용	암반	100	150	무	유	유	무	현재 폐교상태이며, 지하수사용중단상태.	0.00
SC02GMJ005	신고	2200100476	군양면	검정리	143-1	검정마을간이상수도	생활용	암반	100	200	유	유	유	무	마을비용으로개발하였으며, 시상수도과 같이사용중임.	24.86
SC02GMJ006	신고	2200200460	군양면	검정리	98-2		생활용	충적	28	75	무	무	무	무	케이싱확인불가, 신고참고.	3.39
SC02GMJ007	신고	2200500030	군양면	검정리	127-2	파인힐모텔	생활용	암반	70	150	유	유	유	유		6.24
SC02GMJ008	신고	2200100737	군양면	검정리	544-1	검정지구농업용수	농업용	암반	115	250	무	무	유	무	벼.	12.76
SC02GMJ009	신고	2200200459	군양면	검정리	347-1		생활용	충적	28	50	무	무	무	무		3.39
SC02GMJ010	신고	2200200461	군양면	검정리	255		생활용	충적	28	75	무	무	무	무	케이싱확인불가, 신고참고.	3.39
SC02GMJ011	신고	2200200462	군양면	검정리	239		생활용	충적	28	75	무	무	유	무	케이싱 확인불가, 신고대장참고, 신고번지는 252번지임, 벼.	6.52
SC02GMJ012	신고	2200600005	군양면	검정리	95-7		농업용	암반	80	150	유	무	유	유	채소류.	0.05
SC02GMJ013	미신고		군양면	검정리	87	(구)검정초등학교	생활용	충적	30	0	무	무	유	무	케이싱확인불가, 현재 사용안함.	0.00
SC02GMJ014	미신고		군양면	검정리	467-5		농업용	충적	25	75	무	무	유	무	현재 사용중단상태.	0.00
SC02GMJ015	미신고		군양면	검정리	470-1		생활용	충적	30	75	무	무	유	무	감나무.	6.52
SC02GMJ016	미신고		군양면	검정리	475-4		농업용	충적	30	0	무	무	유	무	케이싱확인불가, 현재 사용안함.	0.00
SC02GMJ017	미신고		군양면	검정리	476-3		농업용	충적	35	0	무	무	유	무	케이싱 확인불가,개70.	5.29
SC02GMJ018	미신고		군양면	검정리	476-12		농업용	충적	35	0	무	무	유	무	개70.	5.29
SC02GMJ019	미신고		군양면	검정리	518-1		농업용	암반	80	75	무	무	무	무	나공상태임.	0.00
SC02DJN001	신고	2200000151	군양면	대진리	1028-2		농업용	암반	40	150	유	유	유	무	채소류, 케이싱확인불가, 유량계확인불가.	2.59
SC02DJN002	원상복구	2200000154	군양면	대진리	1029-1		농업용		0	무	무	무	무	무		0.00
SC02DJN003	신고	2200100962	군양면	대진리	산76		농업용	암반	70	150	유	유	유	무	염소30.	3.26
SC02DJN004	신고	2200600035	군양면	대진리	130	영호농장	농업용	암반	60	200	유	유	유	유	현재 축사 공사중이며 앞으로 돼지사육할 계획임.	20.35
SC02DJN005	원상복구	2200200216	군양면	대진리	147		생활용		0	무	무	무	무	무	신고는669-2번지임.	0.00
SC02DJN006	신고	2200200215	군양면	대진리	162-1		농업용	충적	30	50	무	무	무	무	케이싱확인불가, 신고참조, 신고는 172번지임, 한우3.	5.29
SC02DJN007	신고	2200100458	군양면	대진리	423-1	사천환경	생활용	암반	85	150	유	유	유	무	신고는432-1번지임.	0.00

현장조사번호	허가_신고	허가_신고 번호	읍/면/동	리	번지	지명/건물명	관정 용도	대수층	심도 (m)	구경 (mm)	유량계	출수 장치	상부보 호공	수위측 정관	비고	사용량 (m³/일)
SC02DJN008	신고	2200200067	군양면	대진리	173-5		농업용	충적	15	50	무	무	무	무	케이싱확인불가, 신고참조, 신고는173-4번지임, 벼, 채소류.	12.76
SC02DJN009	신고	2200100738	군양면	대진리	302	한월지구농업용수	농업용	암반	112	250	유	유	유	유	벼.	0.00
SC02DJN010	신고	2190100389	군양면	대진리	390	대동레미콘	공업용	암반	180	0	무	무	유	무	신고는 산29번지이나 변경되어 390번지로 바뀜, 케이싱 확인불가.	20.64
SC02DJN011	신고	2200400039	군양면	대진리	390	대동레미콘	공업용	암반	130	150	유	유	유	무	신고는 산29번지이나 변경되어 390번지로 바뀜.	43.88
SC02DJN012	허공	2190100547	군양면	대진리	390				0						신고는 산29-2번지임, 관정존재하지않음.	
SC02DJN013	신고	2200200174	군양면	대진리	443-1		생활용	충적	20	50	무	무	유	무	케이싱 확인불가.	3.39
SC02DJN014	신고	2200200173	군양면	대진리	322		생활용	충적	20	0	무	무	유	무	케이싱 확인불가.	3.39
SC02DJN015	신고	2200200066	군양면	대진리	328-1		생활용	암반	45	100	무	무	무	무	케이싱 확인불가.	3.39
SC02DJN016	신고	2200100452	군양면	대진리	산14-7	대신낙농	생활용	암반	90	150	유	유	유	무	한우350.	27.74
SC02DJN017	신고	2200200154	군양면	대진리	345		생활용	암반	50	150	무	무	유	무	케이싱확인불가.	3.39
SC02DJN018	미신고		군양면	대진리	666		농업용	충적	20	0	무	무	무	무	케이싱확인불가, 한우.	5.29
SC02DJN019	미신고		군양면	대진리	665		생활용	충적	21	0	무	무	무	무	한우10, 케이싱 확인불가.	6.52
SC02HGS001	신고	2200100732	군양면	홍사리	26	홍사마을간이상수도	생활용	암반	108	150	유	유	유	유	젖소60.	31.59
SC02HGS002	신고	2200100746	군양면	홍사리	14-2	질개지구농업용수	농업용	암반	100	200	유	유	유	유	벼.	31.82
SC02HGS003	신고	2200200002	군양면	홍사리	252		농업용	암반	70	150	유	유	무	유	현재사용중단상태임.	0.02
SC02HGS004	허가	1199800002	군양면	홍사리	259-1	홍사지구간이상수도	생활용	암반	120	250	유	무	유	무		8.72
SC02HGS005	신고	2200200164	군양면	홍사리	203-1		농업용	충적	30	50	무	무	유	무	케이싱 확인불가, 벼.	12.76
SC02HGS006	신고	2200100021	군양면	홍사리	255		농업용	암반	70	150	유	유	유	유	신고는 316번지임, 현재사용안함.	0.01
SC02HGS007	신고	2200000138	군양면	홍사리	673		농업용	암반	80	150	유	유	유	유	고추.	115.21
SC02HGS008	신고	2200100196	군양면	홍사리	236	홍사마을간이상수도	생활용	암반	50	150	유	유	무	무	젖소100.	0.00
SC02HGS009	신고	2200100020	군양면	홍사리	674		농업용	암반	85	200	유	유	유	유	토마토.	28.60
SC02HGS010	신고	2200200009	군양면	홍사리	525-1	홍사마을간이상수도	생활용	암반	100	200	유	유	유	무		5.42
SC02HGS011	신고	2200200166	군양면	홍사리	277-9		생활용	암반	50	150	무	무	무	무	신고는208-2번지임.	3.39
SC02HGS012	신고	2200200169	군양면	홍사리	559		생활용	암반	70	150	무	무	유	무	신고는416번지임.	3.39
SC02HGS013	신고	2200000112	군양면	홍사리	산136-1		농업용	암반	90	150	유	무	유	유	관상수.	0.04
SC02HGS014	신고	2200000148	군양면	홍사리	산37-1		농업용	암반	50	75	유	유	유	무	감나무, 한우2, 신고는37-1번지임, 케이싱 확인불가, 신고참조.	0.48
SC02HGS015	신고	2200200165	군양면	홍사리	169-2		생활용	충적	20	0	무	무	무	무	케이싱 확인불가, 신고는691-1번지임.	3.39
SC02HGS016	신고	2200200448	군양면	홍사리	453	홍사마을농업용수	농업용	암반	100	250	유	유	유	유	벼.	16.68
SC02HGS017	신고	2200100736	군양면	홍사리	354	홍사지구농업용수	농업용	암반	100	250	유	무	유	유	벼.	11.62
SC02HGS018	신고	2199900016	군양면	홍사리	341	홍사마을간이상수도	생활용	암반	100	250	유	유	유	유	신고는 342번지임.	0.00
SC02HGS019	신고	2200100195	군양면	홍사리	415-17	홍사마을농업용수	농업용	암반	120	200	무	무	유	무	신고는415-16번지임, 벼, 토마토.	12.76
SC02HGS020	신고	2200100067	군양면	홍사리	415-15		농업용	암반	70	150	유	유	유	유	토마토.	0.00
SC02HGS021	신고	2200100117	군양면	홍사리	379	홍사마을간이상수도	생활용	암반	100	150	유	유	유	유	신고는342번지임.	0.72
SC02HGS022	원상복구	2200200171	군양면	홍사리	381-3		생활용		0	무	무	무	무	무	폐공처리일모름.	0.00
SC02HGS023	신고	2200200168	군양면	홍사리	610		농업용	충적	30	0	무	무	유	무	케이싱 확인불가, 한우20.	5.29
SC02HGS024	원상복구	2200200167	군양면	홍사리	607-2		생활용		0	무	무	무	무	무	폐공처리일모름.	0.00
SC02HGS025	신고	2200000141	군양면	홍사리	364		농업용	암반	70	150	유	유	유	유	벼, 고추.	3.70
SC02HGS026	신고	2200200170	군양면	홍사리	561-1	도완사	생활용	암반	100	0	무	무	유	무	신고는 562번지임, 케이싱 확인불가.	3.87
SC02HGS027	신고	2200100080	군양면	홍사리	328-5		농업용	암반	100	150	유	유	유	무	벼.	25.04
SC02HGS028	신고	2190100390	군양면	홍사리	362-1		농업용	충적	24	75	무	무	무	무	벼, 시설유류확인불가, 신고는 408번지임.	12.76
SC02HGS029	미신고		군양면	홍사리	169-5		생활용	충적	20	75	무	무	유	무		3.39
SC02HGS030	미신고		군양면	홍사리	148-6		생활용	암반	80	0	무	무	유	무	케이싱 확인불가, 개인이 개발하여 마을에서 공동으로 사용함.	3.39
SC02HGS031	미신고		군양면	홍사리	157		생활용	충적	20	0	무	무	유	무	케이싱 확인불가.	3.39
SC02HGS032	미신고		군양면	홍사리	27		농업용	충적	8	0	무	무	유	무	우물구경확인불가, 봄철 모판하는데 사용한다고함, 벼.	12.76
SC02HGS033	미신고		군양면	홍사리	399-4	홍사지구농업용수	농업용	암반	120	300	유	유	유	유	벼.	32.57

현장조사번호	허가_신고	허가_신고 번호	읍/면/동	리	번지	지명/건물명	관정 종도	대수층	심도 (m)	구경 (mm)	유량계	출수 장치	상부보 호공	수위측 정관	비고	사용량 (m ³ /일)
SC02HND001	신고	2200100024	근양면	환덕리	1222		생활용	암반	70	150	무	무	무	무	케이싱 확인불가, 신고참조.	3.39
SC02HND002	원상복구	2200200220	근양면	환덕리	산97-1		생활용		0		무	무	무	무	신고는 97번지임.	0.00
SC02HND003	신고	2200500024	근양면	환덕리	897-8		생활용	암반	50	150	유	무	유	무	한우4.	0.81
SC02HND004	원상복구	2200200211	근양면	환덕리	897-9		생활용		0		무	무	무	무	3년전 도로공사로인해 폐공되었다고함. 도로지번은 나오지않음. 인근지번지재, 신고는 897-16번지임.	0.00
SC02HND005	신고	2200101065	근양면	환덕리	산103-2	본촌지구농업용수	농업용	암반	100	200	유	유	유	유	벼.	18.54
SC02HND006	신고	2200200222	근양면	환덕리	897-10		생활용	충적	30	50	무	무	유	무	케이싱 확인불가, 신고참조.	3.39
SC02HND007	신고	2199900009	근양면	환덕리	1163-7	본촌지구농업용수	농업용	암반	170	250	유	유	유	유	신고는 1163-18번지임, 벼.	0.10
SC02HND008	신고	2200200219	근양면	환덕리	산93		생활용	충적	30	50	무	무	유	무	케이싱 확인불가, 신고참조, 신고는 1160-31번지임, 한우2.	6.52
SC02HND009	신고	2200200218	근양면	환덕리	1009-2		농업용	충적	25	50	무	무	유	무	신고는 1024-1번지임, 벼.	12.76
SC02HND010	신고	2200200212	근양면	환덕리	1026		생활용	충적	20	50	무	무	유	무		3.39
SC02HND011	신고	2200100070	근양면	환덕리	1032		생활용	암반	85	150	무	무	유	무	한우20.	6.52
SC02HND012	신고	2200100739	근양면	환덕리	971		농업용	암반	121	250	유	무	유	유	벼.	9.72
SC02HND013	허가	1200600002	근양면	환덕리	373		생활용	암반	110	300	유	유	유	유		20.65
SC02HND014	원상복구	2200100087	근양면	환덕리	974-2		생활용		0		무	무	무	무		0.00
SC02HND015	신고	2200200217	근양면	환덕리	664	삼밭골간이상수도	생활용	암반	100	150	유	유	유	유	신고는 648번지임.	8.30
SC02HND016	신고	2200200366	근양면	환덕리	산80		농업용	충적	20	50	무	무	유	무	케이싱 확인불가, 신고참조, 신고는 654-5번지임, 현재 사용중단상태임.	0.00
SC02HND017	신고	2200200221	근양면	환덕리	114-2		생활용	암반	80	150	무	무	유	무	상수도 개발로인해 사용중단 상태임.	0.00
SC02HND018	신고	2200200299	근양면	환덕리	산129		농업용	암반	90	200	무	무	유	무	채소류.	2.59
SC02HND019	신고	2200100741	근양면	환덕리	116-1	고동포지구농업용수	농업용	암반	100	150	유	유	유	유	벼.	0.00
SC02HND020	허공	2200200298	근양면	환덕리	119				0						019번관정과 이중신고임, 관정없음.	
SC02HND021	신고	2200200279	근양면	환덕리	121-1		농업용	충적	5	800	무	무	무	무	현재 사용안함.	0.00
SC02HND022	신고	2200100672	근양면	환덕리	산29-15	가나안목장	농업용	암반	70	150	무	무	무	무	젖소400.	5.29
SC02HND023	신고	2200000156	근양면	환덕리	산27-7		생활용	암반	80	150	유	무	유	유	한우30.	0.00
SC02HND024	신고	2200100211	근양면	환덕리	산13	환덕마을간이상수도	생활용	암반	90	150	유	유	유	무	상수도사용으로 사용중단상태임.	0.00
SC02HND025	허공	2200200287	근양면	환덕리	985				0						신고번호985번지는 확인이 불가능하여 이장님께 물어본 결과 007번 농업관정과 이중신고라고함. 신고번호에는 지하수 개발신청없음.	
SC02HND026	비협조	2200100742	근양면	환덕리	994				0						신고지번 확인안됨, 관정존재하지않음.	
SC02HND027	미신고		근양면	환덕리	842		생활용	암반	80	150	무	무	유	무	한우30.	6.52
SC02HND028	미신고		근양면	환덕리	903		생활용	충적	20	75	무	무	유	무		3.39
SC02HND029	미신고		근양면	환덕리	848		생활용	충적	5	0	무	무	무	무	우물구경 확인불가.	3.39
SC02HND030	미신고		근양면	환덕리	산93		생활용	충적	30	0	무	무	유	무	케이싱 확인불가.	3.39
SC02HND031	미신고		근양면	환덕리	1055-1	MOBIS물류창고	생활용	암반	100	150	무	무	유	무		3.87
SC02HND032	미신고		근양면	환덕리	산103-1		농업용	암반	100	0	무	무	유	무	보호공위에 나무자재가 많이 올라가있어 시설유류 확인불가, 한우30.	5.29
SC02HND033	미신고		근양면	환덕리	1030-1	본촌교회	생활용	암반	80	150	무	무	유	무		3.87
SC02HND034	미신고		근양면	환덕리	992-2		생활용	충적	5	860	무	무	유	무	예전마을우물이었다고함.	3.39
SC02HND035	미신고		근양면	환덕리	1030		생활용	충적	20	50	무	무	유	무		3.39
SC02HND036	미신고		근양면	환덕리	산67-2	본촌지구농업용수	농업용	암반	106	250	유	유	유	무	벼.	32.06
SC02HND037	미신고		근양면	환덕리	1125-5		농업용	충적	28	0	무	무	유	무	벼, 케이싱 확인불가.	12.76
SC02HND038	미신고		근양면	환덕리	654-1		농업용	충적	30	0	무	무	유	무	벼, 케이싱 확인불가.	12.76
SC02HND039	미신고		근양면	환덕리	891		생활용	충적	30	0	무	무	무	무	수량부족으로 사용중단상태임, 케이싱 확인불가.	0.00
SC02HND040	미신고		근양면	환덕리	529		생활용	충적	6	850	무	무	무	무		3.39
SC02HND041	미신고		근양면	환덕리	1172-137		생활용	충적	20	50	무	무	무	무	사용중단상태임.	0.00
SC02HND042	미신고		근양면	환덕리	302		농업용	암반	134	150	무	무	무	무	한우100.	5.29
SC02HND043	미신고		근양면	환덕리	412		생활용	암반	100	200	무	무	유	무	한우12.	6.52
SC02HND044	미신고		근양면	환덕리	61		농업용	충적	30	50	무	무	무	무	한우80.	5.29
SC02MKS001	신고	2200100965	근양면	맥사리	76-2		농업용	암반	70	150	무	무	무	유	002,003,008번 관정과 같이사용함, 딸기.	7.32

현장조사번호	허가_신고	허가_신고 번호	읍/면/동	리	번지	지명/건물명	관정 용도	대수층	심도 (m)	구경 (mm)	유량계	출수 장치	상부보 호공	수위측 정관	비고	사용량 (m ³ /일)
SC02MKS002	신고	2200000190	권양면	맥사리	63-5		농업용	암반	85	150	유	유	유	유	딸기.	9.04
SC02MKS003	신고	2200000191	권양면	맥사리	63-4		농업용	암반	85	150	유	유	유	무	딸기.	0.00
SC02MKS004	신고	2200000196	권양면	맥사리	63-3		농업용	암반	85	150	유	유	유	유	딸기.	278.84
SC02MKS005	신고	2200000189	권양면	맥사리	63-2		농업용	암반	80	150	유	유	유	무	딸기.	0.00
SC02MKS006	허공	2200400036	권양면	맥사리	27-4				0						산27-4번지에 지하수 개발하려고 시에 허가는 받았으나 사업실패로 인해 사용하지는 않았다고함. 관정없음.	
SC02MKS007	신고	2200300004	권양면	맥사리	76		농업용	암반	80	150	유	유	유	유	딸기.	14.66
SC02MKS008	신고	2200200136	권양면	맥사리	76-7		농업용	암반	60	150	무	무	유	무	딸기.	7.32
SC02MKS009	신고	2200000187	권양면	맥사리	99		농업용	암반	90	150	유	무	유	무	딸기.	12.34
SC02MKS010	신고	2200000188	권양면	맥사리	194-1		농업용	암반	90	200	유	무	무	무	딸기.	17.27
SC02MKS011	신고	2200100457	권양면	맥사리	194-9		생활용	암반	80	150	유	무	유	무		2.51
SC02MKS012	신고	2200100557	권양면	맥사리	249-5		농업용	암반	80	200	무	무	무	유	딸기, 신고는 맥사리 249-5번지임.	7.32
SC02MKS013	신고	2200100558	권양면	맥사리	876-3		농업용	암반	85	150	무	무	무	무	지하수 하천에 위치하며 나공상태로 있음. 시설물 설치하여 사용예정임. 신고는 맥사리 249-5번지임.	0.00
SC02MKS014	신고	2200100559	권양면	맥사리	249-3		농업용	암반	85	150	무	무	무	무	하천 독 공사로인해 지하수 땅에 묻혔음. 신고대상참고. 신고는 맥사리 249-4번지임. 딸기.	7.32
SC02MKS015	신고	2200100556	권양면	맥사리	249-4		농업용	암반	90	150	유	유	무	유	신고는 맥사리 249-4번지임, 딸기.	0.69
SC02MKS016	신고	2200300068	권양면	맥사리	307-1		농업용	암반	80	150	유	유	유	무	딸기.	0.00
SC02MKS017	신고	2200000183	권양면	맥사리	308		농업용	암반	80	150	무	무	유	유	018관정과 같이 사용함.	7.32
SC02MKS018	신고	2200000184	권양면	맥사리	308-2		농업용	암반	70	200	유	무	유	무	딸기.	0.00
SC02MKS019	허공	2200200367	권양면	맥사리	308-2		농업용	암반	70	0					018관정과 중복신고로 추정됨.	7.32
SC02MKS020	신고	2200000182	권양면	맥사리	397-4		농업용	암반	70	150	유	유	유	유	딸기. 021관정과 같이 사용함.	0.00
SC02MKS021	신고	2200000181	권양면	맥사리	403-1		농업용	암반	80	150	무	무	유	무	딸기.	7.32
SC02MKS022	신고	2200200370	권양면	맥사리	406		생활용	암반	100	150	무	무	유	무		3.39
SC02MKS023	원상복구	2200000186	권양면	맥사리	432-1		농업용	암반	0	무	무	무	유	무		0.00
SC02MKS024	신고	2200000185	권양면	맥사리	442-2		농업용	암반	80	200	유	무	유	무	딸기.	5.67
SC02MKS025	신고	2200000192	권양면	맥사리	434-2		농업용	암반	70	200	유	유	무	무	딸기.	12.98
SC02MKS026	신고	2200000193	권양면	맥사리	435-2		농업용	암반	70	200	유	무	유	유	딸기.	8.00
SC02MKS027	신고	2200300067	권양면	맥사리	443-3		농업용	암반	80	150	유	무	유	무	딸기.	8.80
SC02MKS028	신고	2200200121	권양면	맥사리	176-1		농업용	암반	60	150	유	유	유	유	딸기.	25.00
SC02MKS029	원상복구	2200200369	권양면	맥사리	207		생활용		0	무	무	무	무			0.00
SC02MKS030	신고	2200200368	권양면	맥사리	424		생활용	층적	30	75	무	무	유	무	고추, 마늘.	6.52
SC02MKS031	신고	2200100744	권양면	맥사리	310-7	맥사지구농업용수	농업용	암반	120	250	유	유	유	유	벼.	0.00
SC02MKS032	신고	2200100210	권양면	무고리	245-2	맥사마을간이상수도	생활용	암반	75	200	유	유	유	무	신고는 맥사리245-2번지이나 확인결과 무고리 245-2번지임.	89.94
SC02MKS033	신고	2200500038	권양면	맥사리	503-4	사천자원개발(주)	농업용	암반	100	150	유	유	유	유		13.09
SC02MKS034	신고	2200100745	권양면	맥사리	480-1	맥사지구농업용수	농업용	암반	108	200	유	무	유	무	벼.	20.73
SC02MKS035	신고	2200100269	권양면	맥사리	168-1	모아가든	생활용	암반	96	200	유	유	유	무	신고는 168-2번지임.	2.17
SC02MKS036	신고	2200100916	권양면	맥사리	154		생활용	암반	60	150	유	유	유	유		0.00
SC02MKS037	신고	2200000194	권양면	맥사리	477-1		생활용	암반	80	150	유	무	무	무		0.00
SC02MKS038	미신고		권양면	맥사리	161	달마와 장승	생활용	암반	180	150	무	무	유	무		3.87
SC02MKS039	미신고		권양면	맥사리	63-2		농업용	암반	100	0	무	무	무	무	하천수 공사로인해 지하수 시공자리 묻혔다고함. 시설확인불가, 딸기.	7.32
SC02MGO001	신고	2200100974	권양면	무고리	250-3		농업용	암반	60	150	유	유	무	무	벼.	0.16
SC02MGO002	신고	2200100019	권양면	무고리	534-1		농업용	암반	70	200	유	유	무	유	벼.	0.00
SC02MGO003	신고	2200100033	권양면	무고리	527-10		농업용	암반	80	150	유	유	무	유	벼.	0.99
SC02MGO004	신고	2200100338	권양면	무고리	432		농업용	암반	85	150	유	유	유	유	오이.	1.60
SC02MGO005	신고	2200200172	권양면	무고리	93		생활용	암반	46	150	무	무	무	무	케이싱 확인불가, 신고참조.	3.39
SC02MGO006	신고	2200100034	권양면	무고리	63-1		농업용	암반	70	150	유	유	유	유	감나무.	2.23
SC02MGO007	신고	2200100731	권양면	무고리	68-2	무고지구농업용수	농업용	암반	100	250	유	유	유	무	현재 모터고장으로인해 사용중단상태임.	0.00

현장조사번호	허가_신고	허가_신고 번호	읍/면/동	리	번지	지명/건물명	관정 용도	대수층	심도 (m)	구경 (mm)	유량계	출수 장치	상부보 호공	수위측 정관	비고	사용량 (m³/일)
SC02MGO008	신고	2200200008	군양면	무고리	69-1	삼평마을간이상수도	생활용	암반	100	200	유	유	유	무		0.13
SC02MGO009	신고	2200100477	군양면	무고리	519-2		농업용	암반	70	200	유	유	무	무	벼.	18.41
SC02MGO010	신고	2200100373	군양면	무고리	434-9		농업용	암반	90	150	유	유	무	유	자두,묘목, 신고는 434-8번지임.	5.38
SC02MGO011	신고	2200100084	군양면	무고리	233		농업용	암반	110	200	유	유	유	유	(구)마을 간이상수도였으나 수질이 좋지않아 농업용수로 사용중임, 벼, 딸기.	22.42
SC02MGO012	허공	2200100118	군양면	무고리	68-2				0						007과 중복신고임, 관정존재하지않음.	
SC02MGO013	신고	220010037	군양면	무고리	112		농업용	암반	85	150	유	유	유	유	벼.	3.92
SC02MGO014	신고	2200101022	군양면	무고리	400	무고마을농업용수	농업용	암반	87	300	유	무	유	유	벼, 유량계수치확인불가.	12.76
SC02MGO015	신고	2200100340	군양면	무고리	319		농업용	암반	90	150	유	유	무	무	토마토.	2.86
SC02MGO016	신고	2200100321	군양면	무고리	81		농업용	암반	52	75	무	무	무	무	물이 넘쳐흘러 물탱크에 보관하여사용, 전기시설없음, 토마토.	7.32
SC02MGO017	허가	1200100005	군양면	무고리	산28-1	원동지구간이상수도	생활용	암반	150	250	유	유	유	유		23.38
SC02MGO018	신고	2200100319	군양면	무고리	490		농업용	암반	100	150	유	유	무	유	벼.	17.54
SC02MGO019	신고	2200200011	군양면	무고리	486		농업용	암반	80	150	유	유	유	유	벼.	30.74
SC02MGO020	신고	2200100735	군양면	무고리	484	무고지구농업용수	농업용	암반	102	250	무	유	유	무	벼.	12.76
SC02MGO021	신고	2200101010	군양면	무고리	482		농업용	암반	160	150	유	유	유	유	벼.	8.43
SC02MGO022	신고	2200100743	군양면	무고리	164	상촌지구농업용수	농업용	암반	82	250	유	유	유	유	벼.	22.98
SC02MGO023	신고	2200100318	군양면	무고리	206		농업용	암반	80	150	유	유	유	무	토마토.	10.00
SC02MGO024	신고	2200200025	군양면	무고리	388	동부한농화확(주)	농업용	암반	80	250	유	유	유	유	종묘.	16.83
SC02MGO025	신고	2200100379	군양면	무고리	535-6		농업용	암반	90	150	유	유	무	유	도로공사로인해 폐공예정임.	1.73
SC02MGO026	원상복구	2200100560	군양면	무고리	535-6		농업용		0		무	무	무	무	도로공사로인해 폐공되었다고함.	0.00
SC02MGO027	신고	2200100341	군양면	무고리	549-4		농업용	암반	80	150	유	유	유	유	토마토.	1.05
SC02MGO028	신고	2200100377	군양면	무고리	536-1		농업용	암반	80	150	유	유	유	유	토마토.	0.00
SC02MGO029	신고	2200100317	군양면	무고리	539-4		농업용	암반	85	150	유	유	무	유	벼.	0.00
SC02MGO030	신고	2200100374	군양면	무고리	541-1		농업용	암반	85	150	유	유	무	유	토마토.	0.51
SC02MGO031	신고	2200100561	군양면	무고리	541-3		농업용	암반	80	150	유	유	유	무	토마토, 신고는542-2번지임.	0.00
SC02MGO032	신고	2200100376	군양면	무고리	536-2		농업용	암반	80	150	무	무	무	무	토마토.	7.32
SC02MGO033	신고	2200100320	군양면	무고리	542-2		농업용	암반	100	150	유	유	유	유	토마토.	0.00
SC02MGO034	신고	2200100324	군양면	무고리	541-6		농업용	암반	80	150	유	유	유	유	토마토.	0.00
SC02MGO035	신고	2200100375	군양면	무고리	541-7		농업용	암반	70	150	무	무	무	무	토마토.	7.32
SC02MGO036	신고	2200100322	군양면	무고리	549-3		농업용	암반	80	150	유	유	무	무	토마토.	0.08
SC02MGO037	신고	2200100337	군양면	무고리	549-7		농업용	암반	70	150	유	유	유	유	토마토.	11.99
SC02MGO038	신고	2200200286	군양면	무고리	550-2		농업용	암반	100	150	유	유	유	유	토마토.	3.33
SC02MGO039	신고	2200100083	군양면	무고리	341-4		농업용	암반	70	150	유	유	유	무	토마토, 신고는 341-2번지임.	0.00
SC02MGO040	신고	2200100323	군양면	무고리	550-5		농업용	암반	70	150	유	유	유	무	토마토.	8.63
SC02MGO041	신고	2190100549	군양면	무고리	621-3	원동마을간이상수도	생활용	암반	100	200	유	무	유	무	신고대장에 지번은 기재되어있지않음.	0.00
SC02MGO042	허공	2200200285	군양면	무고리	503-3				0						집주소 번지로 이중신고되었음, 관정존재하지않음.	
SC02MGO043	허공	2200200281	군양면	무고리	357				0						집주소 번지로 이중신고되었음, 관정존재하지않음.	
SC02MGO044	신고	2200100311	군양면	무고리	375-2		농업용	암반	90	150	유	무	유	무	유량계확인불가, 벼.	12.76
SC02MGO045	신고	2200100378	군양면	무고리	382		농업용	암반	90	150	유	무	무	유	벼, 신고는 347-1번지임.	1.79
SC02MGO046	허공	2200200283	군양면	무고리	1				0						집번지로 이중신고되었음, 신고지번 확인불가.	
SC02MGO047	허공	2200200284	군양면	무고리	83-3				0						이중신고되었음, 신고지번 확인불가.	
SC02MGO048	허공	2200200282	군양면	무고리	946				0						예전집주소 번지로 이중신고되었음, 신고지번확인불가.	
SC02MGO049	신고	2200600075	군양면	무고리	산14	에덴	생활용	암반	100	150	유	무	유	유	정신지체 교육장으로 사용할 계획임, 현재 공사 마무리 작업중임.	2.20
SC02MGO050	미신고		군양면	무고리	304-1	삼평마을농업용수	농업용	암반	81	200	유	무	유	무	벼.	0.33
SC02MGO051	미신고		군양면	무고리	763		생활용	충적	30	0	무	무	유	무	케이싱 확인불가.	3.39
SC02MGO052	미신고		군양면	무고리	779		생활용	충적	40	50	무	무	유	무		3.39

현장조사번호	허가_신고	허가_신고 번호	읍/면/동	리	번지	지명/건물명	관정 용도	대수층	심도 (m)	구경 (mm)	유량계	출수 장치	상부보 호공	수위측 정관	비고	사용량 (m³/일)
SC02MGO053	미신고		군양면	무고리	768	가효정가든	생활용	충적	30	0	무	무	무	무	케이싱확인불가.	3.87
SC02SJG001	신고	2200100554	군양면	서정리	71-5		농업용	암반	80	150	유	무	무	유	신고지번은71-2번지임, 딸기.	10.75
SC02SJG002	신고	2200100555	군양면	서정리	71-10		농업용	암반	80	150	유	무	무	유	신고지번은71-2번지임, 딸기.	7.06
SC02SJG003	신고	2200100552	군양면	서정리	78-1		농업용	암반	80	150	유	무	무	무	케이싱메물구경확인불가, 신고자료참조, 딸기.	0.00
SC02SJG004	신고	2200100553	군양면	서정리	81		농업용	암반	90	150	유	무	무	무	케이싱메물구경확인불가, 신고자료참조, 딸기.	8.21
SC02SJG005	신고	2200100066	군양면	서정리	86		농업용	암반	80	150	유	유	무	유	딸기.	4.50
SC02SJG006	신고	2200100068	군양면	서정리	86		농업용	암반	80	150	유	유	무	유	딸기.	1.19
SC02SJG007	신고	2200100065	군양면	서정리	116		농업용	암반	90	150	유	유	무	유	딸기.	12.06
SC02SJG008	신고	2200100136	군양면	서정리	44		생활용	암반	80	150	유	무	유	무		4.69
SC02SJG009	신고	2200100063	군양면	서정리	423		농업용	암반	85	150	유	유	무	유	딸기.	2.61
SC02SJG010	신고	2200100474	군양면	서정리	58-2		농업용	암반	80	150	유	무	유	유	버섯.	0.00
SC02SJG011	신고	2190100397	군양면	서정리	50	군양고등학교	생활용	암반	102	150	무	무	유	무	관정보호공덜개 열수없어 신고자료참고.	116.00
SC02SJG012	신고	2200100064	군양면	서정리	423		농업용	암반	90	150	유	유	무	유	딸기.	33.16
SC02SJG013	신고	2200100992	군양면	서정리	972-6		농업용	암반	80	150	유	유	무	유	토마토., 신고지번은 969-3번지임.	7.32
SC02SJG014	신고	2190100388	군양면	서정리	1139-6	(주)세종화학	공업용	암반	100	250	무	유	유	무		20.64
SC02SJG015	신고	2190100387	군양면	서정리	1139-1	사천농협미곡종합처리장	생활용	암반	70	75	무	무	유	무	케이싱 메물 구경확인불가, 신고참조.	3.87
SC02SJG016	신고	2200100456	군양면	서정리	993-4	회영당한의원	생활용	암반	70	150	유	무	유	무	케이싱 메물 구경확인불가, 신고참조.	0.22
SC02SJG017	신고	2200100213	군양면	서정리	190	상정마을간이상수도	생활용	암반	60	250	유	유	유	유		8.42
SC02SJG018	신고	2200100035	군양면	서정리	244		농업용	암반	85	200	무	무	무	무	딸기.	7.32
SC02SJG019	신고	2200101039	군양면	서정리	213-2		농업용	암반	70	150	유	유	유	무	딸기.	0.09
SC02SJG020	허가	1200300008	군양면	서정리	137	상정마을간이상수도	생활용	암반	150	300	유	유	유	유		14.40
SC02SJG021	신고	2200100957	군양면	서정리	708-2	현대모비스진주부품센터	생활용	암반	70	200	유	유	유	유	신고지번은712-1.	4.84
SC02SJG022	신고	2200100082	군양면	서정리	683-2	우티마을간이상수도	생활용	암반	70	200	유	무	유	무		21.86
SC02SJG023	신고	2200100270	군양면	서정리	675-2		생활용	암반	85	150	유	유	유	무		6.57
SC02SJG024	신고	2200100592	군양면	서정리	672-5		생활용	암반	80	150	유	무	유	유		0.44
SC02SJG025	신고	2200100958	군양면	서정리	939-1		생활용	암반	90	150	유	유	무	유		0.20
SC02SJG026	비협조	2200100537	군양면	서정리	315-1		생활용	암반	162	250	무	무	유	무	부대내 들어가수없어 조사확인불가, 신고참조.	8.45
SC02SJG027	신고	2200100062	군양면	서정리	939-2		생활용	암반	90	150	유	유	유	무		0.05
SC02SJG028	신고	2200101009	군양면	서정리	972-5		농업용	암반	80	150	무	무	유	무		7.32
SC02SJG029	신고	2200100339	군양면	서정리	976-3		농업용	암반	180	150	유	유	유	유	고추.	1.88
SC02SJG030	신고	2200100963	군양면	서정리	1081-3		농업용	암반	150	150	유	무	유	유	고추.	5.40
SC02SJG031	허공	2190100394	군양면	서정리	1139-4				0						관정개발한적없다하심.	
SC02SJG032	신고	2200000057	군양면	서정리	1139-4	명진기업	생활용	암반	100	150	유	무	무	무		0.00
SC02SJG033	신고	2200100237	군양면	서정리	1139-15	우성메텍	생활용	암반	80	150	유	무	유	무		0.00
SC02SJG034	신고	2200300032	군양면	서정리	1139-2	우성메텍	생활용	암반	80	150	유	유	유	유		0.00
SC02SJG035	비협조	2190100386	군양면	서정리					0						신고자료상 지번없음.	
SC02SJG036	비협조	2190100548	군양면	서정리					0						신고자료상 지번없음.	
SC02SJG037	미신고		군양면	서정리	71-8		농업용	충적	20	150	무	무	무	무	수량부족으로 사용중단.	0.00
SC02SJG038	미신고		군양면	서정리	71-7		농업용	충적	20	150	무	무	무	무	수량부족으로 사용중단.	0.00
SC02SJG039	미신고		군양면	서정리	48-1		생활용	충적	7	###	무	무	무	무	현재사용안함.	0.00
SC02SJG040	미신고		군양면	서정리	43-1		생활용	충적	6	600	무	무	무	무		3.39
SC02SJG041	미신고		군양면	서정리	969-3		농업용	암반	80	150	무	무	무	무	현재전기단전상태임.	0.00
SC02SGN001	신고	2200400062	군양면	성내리	98	군양시외버스터미널	생활용	암반	60	150	유	유	유	무		2.15
SC02SGN002	신고	2190100008	군양면	성내리	135-4	현대탕	생활용	암반	140	150	무	무	유	무		3.87
SC02SGN003	신고	2190100396	군양면	성내리	137-5		생활용	암반	130	150	무	무	유	무	양조장에 사용, 케이싱확인불가, 사용자의견청취후 기재.	3.87

현장조사번호	허가_신고	허가_신고 번호	읍/면/동	리	번지	지명/건물명	관정 종류	대수층	심도 (m)	구경 (mm)	유량계	출수 장치	상부보 호공	수위측 정관	비고	사용량 (m ³ /일)
SC02SGN004	신고	2190100392	곤양면	성내리	194-1	곤양면사무소	생활용	암반	120	250	무	무	유	무	신고지반은 194-2. 관정되개 열수없어 내부확인불가. 상수도사용으로 지하수 사용안함.	0.00
SC02SGN005	신고	2190100398	곤양면	성내리	3-5	곤양초등학교	생활용	암반	91	200	무	무	유	무	신고지반은 18번지임.	17.42
SC05JHE001	신고	2200100784	서포면	자혜리	산33-1	구포구산물지구농업용관정	농업용	암반	145	200	유	유	유	무	부추, 고들빼이, 고추.	0.00
SC05JHE002	신고	2199800036	서포면	자혜리	1048		농업용	암반	100	150	무	무	유	무	키위.	7.32
SC05JHE003	신고	2200100783	서포면	자혜리	518-2	중촌분교지구농업용관정	농업용	암반	145	200	유	유	유	유	벼, 신고목록상1150번지임.	0.00
SC05JHE004	허공	2200400069	서포면	자혜리	산3914				0						지번내 관정찾지못함.	
SC05JHE005	미신고		서포면	자혜리	23-2		농업용	충적	5	300	무	무	무	무	유물형태의 관정, 두레박이 들어가지 않아 수질불가. 사용자 만날수 없어 주민계 설문.부추.	2.59
SC05JHE006	미신고		서포면	자혜리	41-40		생활용	충적	4	700	무	무	무	무	사용안함.	0.00
SC05JHE007	미신고		서포면	자혜리	592-3		농업용	충적	4	600	무	무	무	무	사용안함.	0.00
SC05JHE008	미신고		서포면	자혜리	752-3		생활용	충적	4	980	무	무	무	무	사용안함.	0.00
SC05JHE009	미신고		서포면	자혜리	41-41		생활용	충적	4	###	무	무	무	무	사용안함.	0.00
SC05NGU001	신고	2190100459	서포면	내구리	512		생활용	암반	35	100	무	무	유	무		3.39
SC05NGU002	신고	2200100771	서포면	내구리	597	굴포마을농업용관정	농업용	암반	110	150	유	유	유	유	벼.	6.08
SC05NGU003	신고	2200100675	서포면	내구리	산32-2		농업용	암반	85	150	유	유	유	무	벼.	1.62
SC05NGU004	신고	2200100470	서포면	내구리	산26-1		농업용	암반	70	150	무	무	무	무	감.	7.32
SC05NGU005	신고	2200300011	서포면	내구리	331-1		농업용	암반	80	200	유	유	유	유	감.	3.70
SC05NGU006	신고	2200100022	서포면	내구리	95-9		농업용	암반	80	150	무	무	무	무	토마토.	7.32
SC05NGU007	신고	2200100060	서포면	내구리	222		농업용	암반	70	150	무	무	유	무	벼.	12.76
SC05NGU008	신고	2200100769	서포면	내구리	322-4	내구마을농업용관정	농업용	암반	94	150	무	무	유	무	벼, 시건장치로 인하여 내부확인불가.	12.76
SC05NGU009	신고	2200100061	서포면	내구리	338-3		생활용	암반	50	150	유	유	유	유	고추.	18.17
SC05NGU010	신고	2200100056	서포면	내구리	339-3		농업용	암반	85	150	무	무	무	무	현재 사용하지 않으며 차후 모터연결후 사용.	0.00
SC05NGU011	원상복구	2200100058	서포면	내구리	산17		농업용		0	무	무	무	무		0.00	
SC05NGU012	신고	2200100103	서포면	내구리	산51	굴포마을간이상수도	생활용	암반	120	150	유	유	유	무		22.31
SC05NGU013	신고	2200100055	서포면	내구리	산75		농업용	암반	80	150	유	유	유	무	파, 상추.	0.00
SC05NGU014	허공	2200100362	서포면	내구리	595-3				0						지번내에 관정존재하지않음.	
SC05NGU015	허공	2200200303	서포면	내구리	556				0						지번내에 관정존재하지않음.	
SC05NGU016	신고	2190100457	서포면	내구리	산51		농업용	암반	130	200	무	무	무	무	케이싱확인불가, 키위.	7.32
SC05NGU017	비협조	2190100458	서포면	내구리	379				0						지번도상 존재하지 않는 번지임.	
SC05NGU018	비협조	2200100770	서포면	내구리	749				0						지번도상 존재하지 않는 번지임.	
SC05NGU019	비협조	2200400044	서포면	내구리	886-10				0						지번도상 존재하지 않는 번지임.	
SC05NGU020	미신고		서포면	내구리	559-2		생활용	충적	3	###	무	무	무	무	사용하지않음.	0.00
SC05NGU021	미신고		서포면	내구리	562-1		생활용	충적	4	###	무	무	무	무	허드렛물사용.	3.39
SC05NGU022	미신고		서포면	내구리	594		생활용	암반	15	0	무	무	유	무	케이싱확인불가.	3.39
SC05NGU023	미신고		서포면	내구리	506		생활용	암반	45	75	무	무	유	무		3.39
SC05NGU024	미신고		서포면	내구리	506-2		생활용	충적	1.5	920	무	무	무	무	사용하지않음.	0.00
SC05NGU025	미신고		서포면	내구리	524		생활용	충적	0	무	무	무	무	무	개발년도 심도 알수없음, 케이싱확인불가, 사용안함.	0.00
SC05NGU026	미신고		서포면	내구리	562		생활용	충적	15	0	무	무	무	무	케이싱확인불가.	3.39
SC05NGU027	미신고		서포면	내구리	636-2		생활용	암반	30	0	무	무	유	무	케이싱확인불가.	3.39
SC05NGU028	미신고		서포면	내구리	산15-1		생활용	암반	100	200	유	무	유	유	유량계 있으나 뚜껑열리지않아 확인불가, 현재 사용안함.	0.00
SC05NGU029	미신고		서포면	내구리	396-1		농업용	암반	80	0	유	무	유	무	케이싱확인불가, 키위.	9.01
SC05NGU030	미신고		서포면	내구리	114		생활용	충적	3	600	무	무	무	무	사용하지않음.	0.00
SC05NGU031	미신고		서포면	내구리	107-1		생활용	충적	1	###	무	무	무	무	사용하지않음.	0.00
SC05JDO001	신고	2200100415	서포면	조도리	524-1		농업용	암반	100	200	무	무	유	무	벼.	12.76
SC05JDO002	신고	2200200335	서포면	조도리	155		생활용	암반	30	75	무	무	유	무	신고상135번지임.	3.39
SC05JDO003	신고	2200200302	서포면	조도리	147		생활용	암반	80	0	무	무	무	무	케이싱확인불가, 현재 사용안함.	0.00

현장조사번호	허가_신고	허가_신고 번호	읍/면/동	리	번지	지명/건물명	관정 용도	대수층	심도 (m)	구경 (mm)	유량계	출수 장치	상부모 호공	수위측 정관	비고	사용량 (m ³ /일)
SC05JDO004	신고	2200200330	서포면	조도리	145		생활용	충적	10	0	무	무	무	무	신고상145-1번지임, 상수도 사용으로 지하수 사용안함.	0.00
SC05JDO005	신고	2200200331	서포면	조도리	204		농업용	암반	30	75	무	무	무	무	한우4, 케이싱확인불가, 신고참조.	5.29
SC05JDO006	신고	2199800031	서포면	조도리	산55-1		농업용	암반	100	250	유	유	유	유	유량계있으나 수치확인불가, 일시중단상태.	5.29
SC05JDO007	신고	2200100467	서포면	조도리	173		농업용	암반	30	75	유	유	유	무	일시중단.	0.00
SC05JDO008	신고	2200200337	서포면	조도리	224		생활용	암반	30	75	무	무	유	무	상수도와 병행사용.	3.39
SC05JDO009	신고	2200200332	서포면	조도리	221		농업용	암반	35	75	무	무	무	무	신고상 244번지임, 관정 봉해두어 신고참조, 한우3.	5.29
SC05JDO010	신고	2200200301	서포면	조도리	19		농업용	암반	30	100	무	무	유	무	파.	2.59
SC05JDO011	원상복구	2200200336	서포면	조도리	21		생활용		0	무	무	무	무	무		0.00
SC05JDO012	신고	2200200300	서포면	조도리	60		생활용	암반	30	50	무	무	무	무	케이싱확인불가, 신고참조.	3.39
SC05JDO013	신고	2200200334	서포면	조도리	72		생활용	암반	30	75	무	무	유	무	현재 사용안함.	0.00
SC05JDO014	신고	2200200333	서포면	조도리	380		농업용	암반	30	50	무	무	유	무	파.	2.59
SC05JDO015	신고	2190100455	서포면	조도리	산75	조도마을농업용공공관정	농업용	암반	140	150	유	유	유	무	벼.	0.00
SC05JDO016	신고	2200100781	서포면	조도리	산71		농업용	암반	110	150	무	유	유	무	현재는 소가없음.	5.29
SC05JDO017	비협조	2200200361	서포면	조도리	82-1				0						지번도상 존재하지 않는 번지임.	
SC05JDO018	미신고		서포면	조도리	606-1		생활용	충적	4	0	무	무	무	무	우물구경 확인불가, 현재 사용안함.	0.00
SC05JDO019	미신고		서포면	조도리	606-2		생활용	충적	3	560	무	무	무	무	사용안함.	0.00
SC05JDO020	미신고		서포면	조도리	606-10		생활용	충적	4	560	무	무	무	무	허드렛 용도로 사용.	3.39
SC05JDO021	미신고		서포면	조도리	606-30		생활용	충적	4	550	무	무	무	무	상수도와 병행사용.	3.39
SC05JDO022	미신고		서포면	조도리	606-5		생활용	충적	4	0	무	무	무	무	우물을 콘크리트로 막아 수위측정 불가, 우물구경 확인불가.	3.39
SC05JDO023	미신고		서포면	조도리	604		생활용	충적	3	480	무	무	무	무		3.39
SC05JDO024	미신고		서포면	조도리	산48		생활용	충적	3	460	무	무	무	무	허드렛 용도로 사용.	3.39
SC05JDO025	미신고		서포면	조도리	47		생활용	충적	3	450	무	무	무	무		3.39
SC05JDO026	미신고		서포면	조도리	520-1		생활용	충적	1.4	920	무	무	무	무	사용안함.	0.00
SC05JDO027	미신고		서포면	조도리	524-1		생활용	충적	4	###	무	무	무	무	사용안함.	0.00
SC05JDO028	미신고		서포면	조도리	525-2		생활용	충적	4	600	무	무	무	무	사용안함.	0.00
SC05JDO029	미신고		서포면	조도리	501-1		생활용	충적	1.4	500	무	무	무	무	개발년도 알수없음.	3.39
SC05JDO030	미신고		서포면	조도리	504-2		생활용	충적	1	###	무	무	무	무	사용안함.	0.00
SC05JDO031	미신고		서포면	조도리	191		농업용	충적	4	780	무	무	무	무	파.	2.59
SC05JDO032	미신고		서포면	조도리	153-2		생활용	충적	4	780	무	무	무	무	사용안함.	0.00
SC05JDO033	미신고		서포면	조도리	163-1		농업용	충적	4	0	무	무	무	무	착정구경 확인불가, 벼.	12.76
SC05JDO034	미신고		서포면	조도리	216		생활용	충적	4	###	무	무	무	무	마을공동 우물이며 사용치않음.	0.00
SC05JDO035	미신고		서포면	조도리	182-1		생활용	암반	30	0	무	무	무	무	봉해두어 내부확인불가.	3.39
SC05JDO036	미신고		서포면	조도리	202		생활용	충적	4	750	무	무	무	무	허드렛 용도로 사용.	3.39
SC05JDO037	미신고		서포면	조도리	18		생활용	충적	4	760	무	무	무	무		3.39
SC05JDO038	미신고		서포면	조도리	17		생활용	암반	30	75	무	무	유	무	빈집에 위치한 관정이며 이사를 가시고 방치상태.	0.00
SC05JDO039	미신고		서포면	조도리	산75-4		생활용	암반	30	0	무	무	무	무	케이싱확인불가.	0.00
SC05JDO040	미신고		서포면	조도리	447-3		농업용	암반	45	100	무	무	유	무		0.00
SC05JDO041	미신고		서포면	조도리	406		생활용	암반	30	75	무	무	유	무	사용안함.	0.00
SC05JDO042	미신고		서포면	조도리	350		생활용	충적	4	960	무	무	무	무	사용안함.	0.00
SC05JDO043	미신고		서포면	조도리	403		생활용	충적	3.5	720	무	무	무	무	사용안함.	0.00
SC05JDO044	미신고		서포면	조도리	379		생활용	충적	1	###	무	무	무	무	사용안함.	0.00
SC05JDO045	미신고		서포면	조도리	560-1		생활용	충적	4	###	무	무	무	무	사용안함.	0.00
SC05OGU001	신고	2200100776	서포면	외구리	900-3	외구리농업용공공관정	농업용	암반	80	200	유	유	유	유	벼.	7.21
SC05OGU002	신고	2200100773	서포면	외구리	936	외구리농업용공공관정	농업용	암반	116	150	유	유	유	유	감.	0.00
SC05OGU003	신고	2200100774	서포면	외구리	954	외구리농업용공공관정	농업용	암반	110	150	유	유	유	유	감, 유량계 파손으로 수치확인불가.	7.32

현장조사번호	허가_신고	허가_신고 번호	읍/면/동	리	번지	지명/건물명	관정 종도	대수층	심도 (m)	구경 (mm)	유량계	출수 장치	상부보 호공	수위측 정관	비고	사용량 (m ³ /일)
SC050GU004	신고	2200100775	서포면	외구리	758-1	외구리농업용공공관정	농업용	암반	140	200	유	유	유	유	벼.	36.28
SC050GU005	신고	2200101061	서포면	외구리	756-2	외구리농업용공공관정	농업용	암반	100	250	유	유	유	유	벼.	17.63
SC050GU006	신고	2200100268	서포면	외구리	341-1		생활용	암반	70	150	유	유	유	유		0.00
SC050GU007	신고	2200101006	서포면	외구리	318	동구마을농업용공공관정	농업용	암반	100	250	유	유	유	유	벼.	6.55
SC050GU008	신고	2200100777	서포면	외구리	122-1	동구마을농업용관정	농업용	암반	80	200	유	유	유	유	신고상121-4번지임, 벼.	0.00
SC050GU009	신고	2200100778	서포면	외구리	172-2		생활용	암반	80	200	무	무	유	무	케이싱 확인불가, 신고참조.	3.39
SC050GU010	신고	2200101003	서포면	외구리	220	동구마을농업용관정	농업용	암반	100	300	유	유	유	유	벼.	4.46
SC050GU011	신고	2200400002	서포면	외구리	250-1		농업용	암반	90	150	무	무	유	무	몇차례 방문하였으나 사용자가 외지에 사셔서 만나지 못함. 현재 작물은 없는 상태.	0.00
SC050GU012	신고	2200100570	서포면	외구리	98-4		공업용	암반	30	75	무	무	무	무	지하수 존재하나 찾지못함, 신고참조.	0.00
SC050GU013	신고	2200100100	서포면	외구리	912	동구정미소	생활용	암반	105	100	무	무	유	무	케이싱 묻혀 확인불가, 신고참조.	3.87
SC050GU014	신고	2200100298	서포면	외구리	2-1		경공업용	암반	100	200	무	무	유	무		20.64
SC050GU015	신고	2200100779	서포면	외구리	493	남구마을농업용관정	농업용	암반	95	150	유	유	유	무	벼.	96.39
SC050GU016	비협조	2190100450	서포면	외구리					0						신고상 지번이 나와있지않음.	
SC050GU017	비협조	2200100411	서포면	외구리	산7-3				0						지번도상 존재하지 않는 번지임.	
SC050GU018	비협조	2200100780	서포면	외구리	1240-1				0						지번도상 존재하지 않는 번지임.	
SC050GU019	비협조	2200200456	서포면	외구리	867-15				0						지번도상 존재하지 않는 번지임.	
SC050GU020	미신고		서포면	외구리	916		생활용	암반	40	0	무	무	유	무	케이싱묻혀 확인불가, 현재사용안함.	0.00
SC050GU021	미신고		서포면	외구리	916		생활용	암반	100	250	무	무	유	무	한우8.	6.52
SC050GU022	미신고		서포면	외구리	885		생활용	암반	25	0	무	무	유	무	케이싱묻혀 확인불가.	3.39
SC050GU023	미신고		서포면	외구리	914-1		생활용	암반	12	0	무	무	유	무	한우7, 케이싱묻혀 확인불가.	6.52
SC050GU024	미신고		서포면	외구리	915		생활용	암반	50	0	무	무	무	무	케이싱묻혀 확인불가.	3.39
SC050GU025	미신고		서포면	외구리	1069		생활용	암반	30	0	무	무	유	무	케이싱묻혀 확인불가.	3.39
SC050GU026	미신고		서포면	외구리	734		생활용	암반	100	150	무	무	무	무	고추.	6.52
SC050GU027	미신고		서포면	외구리	1108-2		생활용	암반	25	0	무	무	유	무	케이싱묻혀 확인불가.	3.39
SC050GU028	미신고		서포면	외구리	722		생활용	암반	20	0	무	무	무	무	케이싱묻혀 확인불가.	3.39
SC050GU029	미신고		서포면	외구리	616		생활용	암반	30	100	무	무	유	무	현재는 사용안함, 케이싱봉해두어 수위측정불가.	0.00
SC050GU030	미신고		서포면	외구리	628		생활용	암반	50	75	무	무	무	무		3.39
SC050GU031	미신고		서포면	외구리	612		생활용	암반	7	50	무	무	무	무	채소.	6.52
SC050GU032	미신고		서포면	외구리	607-1		농업용	암반	100	100	무	무	무	무	딸기.	7.32
SC050GU033	미신고		서포면	외구리	산60-1	외구리농업용공공관정	농업용	암반	100	250	유	유	유	무	딸기, 벼.	25.62
SC050GU034	미신고		서포면	외구리	1195-2		생활용	충적	5	520	무	무	무	무	현재 사용안함.	0.00
SC050GU035	미신고		서포면	외구리	123-1		생활용	충적	5	720	무	무	무	무	현재 사용안함.	0.00
SC050GU036	미신고		서포면	외구리	118-7		생활용	충적	4	820	무	무	무	무		3.39
SC050GU037	미신고		서포면	외구리	325	동구마을간이상수도	생활용	암반	100	200	유	유	무	유		34.53
SC050GU038	미신고		서포면	외구리	189		생활용	충적	3	###	무	무	무	무	우물을 개조하여 음용으로 사용.	3.39
SC050GU039	미신고		서포면	외구리	216-1		생활용	암반	60	0	무	무	유	무	케이싱묻혀 확인불가.	3.39
SC050GU040	미신고		서포면	외구리	217-2		생활용	암반	50	150	무	무	무	무	시상수도를 허드렛용으로 사용하고 지하수를 음용으로 사용함.	3.39
SC050GU041	미신고		서포면	외구리	218		생활용	암반	50	150	무	무	무	무		3.39
SC050GU042	미신고		서포면	외구리	산7-2		생활용	암반	60	150	유	유	유	무	현재 아무도 사용하지않음.	0.00
SC050GU043	미신고		서포면	외구리	98		생활용	암반	30	0	무	무	유	무	케이싱묻혀 확인불가, 현재사용안함.	0.00
SC050GU044	미신고		서포면	외구리	96		생활용	충적	27	0	무	무	유	무	케이싱묻혀 확인불가.	3.39
SC050GU045	미신고		서포면	외구리	26-10		생활용	충적	5	620	무	무	무	무	옛 마을 우물이며 세가구에서 허드렛 용도로 사용.	3.39
SC050GU046	미신고		서포면	외구리	26-4		생활용	충적	5	770	무	무	무	무	현재 사용안함.	0.00
SC050GU047	미신고		서포면	외구리	479		생활용	충적	5	890	무	무	무	무	현재 사용안함.	0.00
SC050GU048	미신고		서포면	외구리	482		생활용	충적	5	540	무	무	무	무	현재 사용안함.	0.00

현장조사번호	허가_신고	허가_신고 번호	읍/면/동	리	번지	지명/건물명	관정 종도	대수층	심도 (m)	구경 (mm)	유량계	출수 장치	상부보 호공	수위측 정관	비고	사용량 (m ³ /일)
SC05OGU049	미신고		서포면	외구리	512-2	남구1반간이상수도	생활용	암반	100	150	무	무	유	무		
SC05GRG001	신고	2200100999	서포면	구랑리	670		생활용	충적	25	75	무	무	유	무	신고상647-10번지임, 케이싱물허확인불가, 신고참조.	3.39
SC05GRG002	신고	2190100462	서포면	구랑리	953-8		농업용	충적	20	50	무	무	무	무	한우25, 케이싱물허확인불가, 신고참조.	5.29
SC05GRG003	신고	2190100451	서포면	구랑리	427-2	옛구랑마을간이상수도	생활용	암반	100	150	무	무	유	무	케이싱확인불가, 신고참조, 사용안함.	0.00
SC05GRG004	신고	2190100477	서포면	구랑리	400-2		농업용	암반	35	100	무	무	유	무	신고상423번지임, 벼.	12.76
SC05GRG005	신고	2190100470	서포면	구랑리	310-1		농업용	암반	32	75	무	유	유	무	벼.	12.76
SC05GRG006	신고	2190100476	서포면	구랑리	309-1		농업용	충적	25	100	무	무	유	무	벼, 신고상964-1번지임.	12.76
SC05GRG007	신고	2190100456	서포면	구랑리	267-1		농업용	충적	25	0	무	무	유	무	마늘, 관정내부확인불가.	2.59
SC05GRG008	신고	2190100464	서포면	구랑리	270-1		생활용	충적	25	50	무	무	유	무	허드렛물사용.	3.39
SC05GRG009	신고	2190100475	서포면	구랑리	273-3		농업용	암반	30	100	무	무	유	무	벼.	12.76
SC05GRG010	신고	2190100461	서포면	구랑리	225-2		생활용	충적	25	75	무	무	유	무	신고상232번지.	3.39
SC05GRG011	신고	2190100466	서포면	구랑리	216		생활용	암반	116	150	무	무	무	무	벼, 고추.	6.52
SC05GRG012	신고	2200100469	서포면	구랑리	38-1	옛놀래음달간이상수도	생활용	암반	70	75	무	무	유	무	옛놀래마을간이상수도였으나 상수도 대체로 사용치않음.	0.00
SC05GRG013	신고	2190100469	서포면	구랑리	157-1	옛놀래양달마을간이상수도	생활용	암반	75	150	무	무	유	무	신고상 산8-1번지임, 수질악화로 사용안함.	0.00
SC05GRG014	신고	2190100467	서포면	구랑리	산58-1	옛놀래양달2간이상수도	생활용	암반	50	150	무	무	무	무	신고상22번지임, 옛놀래양달2간이 상수도였으나 상수도 대체로 사용중단.	0.00
SC05GRG015	비협조	2200200364	서포면	구랑리	551					0					지번도상 존재하지않는 번지임.	
SC05GRG016	신고	2200200091	서포면	구랑리	796-1		생활용	암반	60	150	무	무	무	무	신고상796-1번지임, 사용자 만날수없어 관정 찾을수없었음, 신고참조기입.	0.00
SC05GRG017	신고	2190100478	서포면	구랑리	822		생활용	암반	53	150	무	무	유	무	육계.	6.52
SC05GRG018	신고	2200200100	서포면	구랑리	587		농업용	암반	154	150	유	유	유	유	벼.	5.18
SC05GRG019	허공	2200100366	서포면	구랑리	566-2					0					지번내에 관정존재하지않음.	
SC05GRG020	신고	2200000111	서포면	구랑리	산71-2	구랑덕세이지구농업용관정	농업용	암반	100	150	유	유	유	무	신고상 산48-3번지임, 벼.	9.66
SC05GRG021	신고	2190100473	서포면	구랑리	1-3		농업용	암반	36	0	무	무	유	무	케이싱물허 확인불가, 한우14.	5.29
SC05GRG022	원상복구	2190100471	서포면	구랑리	1-3		농업용	암반		75	무	무	유	무	개인이 폐공한 관정.	0.00
SC05GRG023	신고	2190100460	서포면	구랑리	294		생활용	암반	30	50	무	무	무	무	케이싱보이지 않아 신고참고.	3.39
SC05GRG024	신고	2190100472	서포면	구랑리	451-4		생활용	암반	48	75	무	무	유	무		3.39
SC05GRG025	원상복구	2190100474	서포면	구랑리	425		생활용		0	무	무	무	무			0.00
SC05GRG026	원상복구	2190100465	서포면	구랑리	69		생활용		0	무	무	무	무			0.00
SC05GRG027	비협조	2190100463	서포면	구랑리	632-1					0					지번도상 존재하지않는 번지임.	
SC05GRG028	비협조	2200100782	서포면	구랑리	산2-10					0					지번도상 존재하지않는 번지임.	
SC05GRG029	미신고		서포면	구랑리	451-6		생활용	충적	4	770	무	무	무	무	마을우물이며 사용치않음.	0.00
SC05GRG030	미신고		서포면	구랑리	871		생활용	암반	30	150	무	무	유	무		3.39
SC05GRG031	미신고		서포면	구랑리	719		생활용	충적	4	###	무	무	무	무	마을공동우물이며 사용치않음, 우물뚜껑으로 인해 수질채취불가.	0.00
SC05GRG032	미신고		서포면	구랑리	669		농업용	암반	80	200	유	유	유	무	벼.	7.95
SC05GRG033	미신고		서포면	구랑리	670		생활용	충적	5	###	무	무	무	무	사용안함.	0.00
SC05GRG034	미신고		서포면	구랑리	654-5		생활용	충적	3	0	무	무	무	무	우물을 시멘트로 덮어 수위 측정구경 확인불가.	3.39
SC05GRG035	미신고		서포면	구랑리	511		생활용	충적	25	100	무	무	무	무	사용안함.	0.00
SC05GRG036	미신고		서포면	구랑리	378-6		농업용	암반	35	150	무	무	무	무	수질악화로 사용안함.	0.00
SC05GRG037	미신고		서포면	구랑리	339		생활용	암반	30	0	무	무	무	무	케이싱물허 확인불가.	3.39
SC05GRG038	미신고		서포면	구랑리	340		생활용	암반	30	50	무	무	무	무	마늘, 감자.	6.52
SC05GRG039	미신고		서포면	구랑리	415-2		생활용	충적	1.5	###	무	무	무	무		3.39
SC05GRG040	미신고		서포면	구랑리	423		생활용	충적	4	700	무	무	무	무		3.39
SC05GRG041	미신고		서포면	구랑리	419		생활용	충적	4	700	무	무	무	무		3.39
SC05GRG042	미신고		서포면	구랑리	319-2		농업용	충적	25	100	무	무	유	무	마늘.	2.59
SC05GRG043	미신고		서포면	구랑리	317-2		농업용	충적	25	50	무	무	유	무	벼.	12.76
SC05GRG044	미신고		서포면	구랑리	400-2		농업용	충적	5	0	무	무	무	무	현재 사용안함, 우물구경 확인불가.	0.00

현장조사번호	허가_신고	허가_신고 번호	읍/면/동	리	번지	지명/건물명	관정 용도	대수층	심도 (m)	구경 (mm)	유량계	출수 장치	상부보 호공	수위측 정관	비고	사용량 (m ³ /일)
SC05GRG045	미신고		서포면	구랑리	310-1		농업용	암반	30	0	무	무	유	무	케이싱물허 확인불가, 버.	12.76
SC05GRG046	미신고		서포면	구랑리	310-2		생활용	충적	2	600	무	무	무	무		3.39
SC05GRG047	미신고		서포면	구랑리	312-5		생활용	충적	25	0	무	유	유	무	케이싱확인불가.	3.39
SC05GRG048	미신고		서포면	구랑리	308-13		농업용	충적	4	600	무	무	무	무	몇차례방문하였으나 사용자 만나지못함.	0.00
SC05GRG049	미신고		서포면	구랑리	262		생활용	충적	25	0	무	무	유	무	케이싱물허 확인불가, 마늘.	6.52
SC05GRG050	미신고		서포면	구랑리	230		생활용	충적	4	620	무	무	무	무	허드렛물사용.	3.39
SC05GRG051	미신고		서포면	구랑리	234		생활용	충적	4	760	무	무	무	무	옛마을우물이며 개인이사용.	3.39
SC05GRG052	미신고		서포면	구랑리	273-3		농업용	충적	5	###	무	무	무	무	한우4.	5.29
SC05GRG053	미신고		서포면	구랑리	293-38		생활용	충적	4	600	무	무	무	무	옛우물이며 사용하지않음.	0.00
SC05GRG054	미신고		서포면	구랑리	231-1		생활용	충적	4	760	무	무	무	무	옛집안의 우물이며 아무도 살지 않음.	0.00
SC05GRG055	미신고		서포면	구랑리	299-10		생활용	충적	25	0	무	무	유	무	케이싱물허 확인불가.	3.39
SC05GRG056	미신고		서포면	구랑리	299-4		생활용	충적	25	0	무	무	무	무	케이싱물허 확인불가.	3.39
SC05GRG057	미신고		서포면	구랑리	299-4		생활용	충적	4	0	무	무	무	무	옛우물이며 사용하지않음.	0.00
SC05GRG058	미신고		서포면	구랑리	299-2		생활용	충적	25	0	무	무	무	무	허드렛물사용.	3.39
SC05GRG059	미신고		서포면	구랑리	299-9		생활용	충적	25	0	무	무	무	무	사용안함.	0.00
SC05GRG060	미신고		서포면	구랑리	128-1		생활용	충적	1	760	무	무	무	무	허드렛물사용.	3.39
SC05GRG061	미신고		서포면	구랑리	37		생활용	충적	20	50	무	무	무	무	사용안함.	0.00
SC05GRG062	미신고		서포면	구랑리	110-5		농업용	충적	4	740	무	무	무	무	버.	12.76
SC05GRG063	미신고		서포면	구랑리	300-92		생활용	암반	120	200	무	무	무	무	사용안함.	0.00
SC05GRG064	미신고		서포면	구랑리	300-92		생활용	충적	4	700	무	무	무	무	허드렛물사용.	3.39
SC05GRG065	미신고		서포면	구랑리	306		생활용	충적	3	500	무	무	무	무	사용자 만나지 못함, 사용안함.	0.00
SC05GRG066	미신고		서포면	구랑리	306-22		생활용	충적	4	760	무	무	무	무	허드렛물사용.	3.39
SC05GRG067	미신고		서포면	구랑리	306-22		생활용	충적	20	0	무	무	유	무	케이싱물허 확인불가.	0.00
SC05GRG068	미신고		서포면	구랑리	790		생활용	암반	30	100	무	무	유	무	사용자를 만날수없었음.	3.39
SC05GRG069	미신고		서포면	구랑리	833		생활용	충적	4	###	무	무	무	무	허드렛물사용.	3.39
SC05GRG070	미신고		서포면	구랑리	810-5		생활용	충적	2.5	750	무	무	무	무	허드렛물도로 가끔사용.	0.00
SC05GRG071	미신고		서포면	구랑리	783-10		농업용	암반	80	200	무	무	유	무	버.	12.76
SC05GRG072	미신고		서포면	구랑리	584-1		생활용	암반	70	0	무	무	유	무	케이싱물허 확인불가.	0.00
SC05GRG073	미신고		서포면	구랑리	566-5		생활용	충적	25	0	무	무	유	무	케이싱 봉해두어 확인불가.	3.39
SC05GRG074	미신고		서포면	구랑리	583		생활용	충적	25	75	무	무	무	무	사용안함.	0.00
SC05GRG075	미신고		서포면	구랑리	산2-10		농업용	암반	120	150	유	유	유	무	유량계있으나 수치확인불가, 고추.	7.32
SC05GRG076	미신고		서포면	구랑리	586-1		생활용	충적	4	###	무	무	무	무	사용안함.	0.00
SC05GRG077	미신고		서포면	구랑리	589-2		생활용	암반	60	150	무	무	무	무	사용안함.	0.00
SC05GRG078	미신고		서포면	구랑리	589-1		생활용	암반	80	150	무	무	무	무	허드렛물도로 사용.	3.39
SC05GRG079	미신고		서포면	구랑리	산2-12		생활용	충적	7	50	무	무	유	무	사용안함.	0.00
SC05GRG080	미신고		서포면	구랑리	305-133		생활용	충적	20	100	무	무	유	무		3.39
SC05GRG081	미신고		서포면	구랑리	203		생활용	암반	30	0	무	무	무	무	케이싱확인불가.	3.39
SC05GRG082	미신고		서포면	구랑리	339-2		생활용	암반	32	0	무	무	유	무	케이싱확인불가.	3.39
SC05GRG083	미신고		서포면	구랑리	445-1	구랑개끼지구농업용관정	생활용	암반	130	150	유	유	유	무	버.	8.55
SC05GRG084	미신고		서포면	구랑리	445-1		생활용	충적	20	0	무	무	무	무	케이싱확인불가.	0.00
SC05GMJ001	신고	2200100088	서포면	금진리	266	금진상촌마을간이상수도	생활용	암반	100	200	유	유	유	무		20.45
SC05GMJ002	신고	2200100765	서포면	금진리	266	금진상촌마을간이상수도	농업용	암반	120	150	유	유	유	유	일시중단.	7.56
SC05GMJ003	신고	2200100253	서포면	금진리	438	금진초등학교	생활용	암반	80	200	유	무	유	무	현재 학교가 폐교된 상태이며 아무도 만날수 없었음. 신고상 443번지이나 438번지에 위치함.	0.00
SC05GMJ004	신고	2200100051	서포면	금진리	427-1	금진상촌농업용관정	농업용	암반	85	150	무	무	유	무	감.	7.32
SC05GMJ005	신고	2199800037	서포면	금진리	370-4		농업용	암반	100	250	유	유	유	유	키위.	8.40

현장조사번호	허가_신고	허가_신고 번호	읍/면/동	리	번지	지명/건물명	관정 용도	대수층	심도 (m)	구경 (mm)	유량계	출수 장치	상부보 호공	수위측 정관	비고	사용량 (m ³ /일)
SC05GMJ006	신고	2200100677	서포면	금진리	155-2		농업용	암반	90	150	무	무	유	무	벼.	12.76
SC05GMJ007	신고	2199800038	서포면	금진리	산1		농업용	암반	100	250	무	무	유	유	감.	7.32
SC05GMJ008	신고	2200100768	서포면	금진리	673-2	후포마을2반농업용관정	농업용	암반	164	200	유	유	유	유	현재 사용치 않음.	0.00
SC05GMJ009	신고	2200200365	서포면	금진리	798-98		생활용	충적	25	0	무	무	무	무	케이싱물허확인불가.	3.39
SC05GMJ010	미신고		서포면	금진리	81-1				100		무	무	무	무	사용자 만날수없으며 주민께 설문하여도 아무것도 알수없음.	0.00
SC05GMJ011	신고	2200100102	서포면	금진리	478	후포1반간이상수도	생활용	암반	95	200	유	유	유	유		16.32
SC05GMJ012	신고	2200100767	서포면	금진리	산46-1	후포1반간이상수도	농업용	암반	110	150	유	유	유	유	감, 파, 키워.	0.00
SC05GMJ013	신고	2200200363	서포면	금진리	502		농업용	암반	75	150	유	유	유	유	신고상483번지이나 실제 502번지에 관정위치함. 후포1반 농업용공공관정. 사용중지.	0.00
SC05GMJ014	신고	2200100471	서포면	금진리	250-2		농업용	암반	70	150	유	유	유	무	파.	0.89
SC05GMJ015	신고	2200100766	서포면	금진리	196	금진앞들지구농업용관정	농업용	암반	110	150	유	유	유	유	모터고장으로 인해 사용중단중, 계량기없음, 사용하지거라고 하심.	0.00
SC05GMJ016	신고	2200101033	서포면	금진리	194		생활용	암반	100	150	무	무	유	무	느타리버섯.	6.52
SC05GMJ017	비협조	2190100454	서포면	금진리	966				0						지반도상 존재하지않는 번지임.	
SC05GMJ018	비협조	2200100764	서포면	금진리	950-1				0						지반도상 존재하지않는 번지임.	
SC05GMJ019	비협조	2200500033	서포면	금진리	산99-23				0						지반도상 존재하지않는 번지임.	
SC05GMJ020	신고	2200101053	서포면	금진리	576-4		농업용	암반	80	200	유	유	유	유	현재 전기단전상태.	0.00
SC05GMJ021	미신고		서포면	금진리	413-1		생활용	충적	4	860	무	무	무	무	아무도 살지않는 빈집의 우물임.	0.00
SC05GMJ022	미신고		서포면	금진리	36-8		생활용	충적	5	###	무	무	무	무	옛마을 공동우물이며 현재는 허드렛 용도로 한가구에서만 사용.	3.39
SC05GMJ023	미신고		서포면	금진리	41		생활용	암반	100	150	무	유	무	무	현재 한우는 한마리도 없는 상태, 추후 한우 넣을거라고 함.	6.52
SC05GMJ024	미신고		서포면	금진리	91		생활용	암반	100	150	무	무	유	무	한우6.	6.52
SC05GMJ025	미신고		서포면	금진리	438	금진초등학교	생활용		75		무	무	유	무	번지 학교기 표고된 상태이며 아무도 만날수 없었음. 관리자 인계용. 00번관정을 개발하기전 사용하던 관정이라고 주민에서 말씀하심. 개발년도 심도 정보항미달수없음.	0.00
SC05GMJ026	미신고		서포면	금진리	274-1		생활용	충적	5	###	무	무	무	무	마을공동우물이며, 사용하지않음.	0.00
SC05GMJ027	미신고		서포면	금진리	320-1		생활용	충적	2	###	무	무	무	무	마을공동우물이며, 허드렛 용도로 사용.	3.39
SC05GMJ028	미신고		서포면	금진리	679-101		생활용	암반	60	0	무	무	유	무	케이싱물허 확인불가.	3.39
SC05GMJ029	미신고		서포면	금진리	679-57		생활용	암반	30	0	무	무	무	무	케이싱물허확인불가, 허드렛 용도와 가족에사용, 한우6.	6.52
SC05GMJ030	미신고		서포면	금진리	679-99		생활용	암반	30	0	무	무	무	무	케이싱물허확인불가.	3.39
SC05GMJ031	미신고		서포면	금진리	679-97		생활용	암반	30	0	무	무	유	무	케이싱물허 확인불가.	3.39
SC05GMJ032	미신고		서포면	금진리	679-53		생활용	암반	30	0	무	무	무	무	케이싱물허확인불가.	3.39
SC05GMJ033	미신고		서포면	금진리	679-49		생활용	암반	30	0	무	무	무	무	케이싱물허 확인불가.	3.39
SC05GMJ034	미신고		서포면	금진리	679-48		생활용	암반	30	0	무	무	무	무	관정 포장으로 내부확인불가.	3.39
SC05GMJ035	미신고		서포면	금진리	679-42		생활용	암반	30	0	무	무	무	무	케이싱물허 확인불가.	3.39
SC05GMJ036	미신고		서포면	금진리	679-43		생활용	암반	50	0	무	무	무	무	케이싱물허확인불가.	3.39
SC05GMJ037	미신고		서포면	금진리	679-132		생활용	암반	30	0	무	무	무	무	케이싱물허 확인불가, 허드렛용도로사용.	3.39
SC05GMJ038	미신고		서포면	금진리	679-127		생활용	암반	30	0	무	무	유	무	케이싱물허확인불가.	3.39
SC05GMJ039	미신고		서포면	금진리	679-39		생활용	암반	30	0	무	무	무	무	모터고장으로 일시사용중단, 케이싱확인불가.	3.39
SC05GMJ040	미신고		서포면	금진리	685-1		생활용	암반	35	0	무	무	유	무	보호공우에 적재가 심해 케이싱토출관 확인불가.	3.39
SC05GMJ041	미신고		서포면	금진리	686		생활용	암반	30	0	무	무	무	무	케이싱물허 확인불가.	3.39
SC05GMJ042	미신고		서포면	금진리	679-85		생활용	암반	30	0	무	무	무	무	케이싱물허 확인불가.	3.39
SC05GMJ043	미신고		서포면	금진리	642-3		농업용	충적	4	600	무	무	무	무	사용자 만날수없음.	0.00
SC05GMJ044	미신고		서포면	금진리	673-2		생활용	충적	4	500	무	무	무	무		3.39
SC05GMJ045	미신고		서포면	금진리	798-72		생활용	충적	25	0	무	무	유	무	케이싱물허확인불가.	3.39
SC05GMJ046	미신고		서포면	금진리	797-35		생활용	충적	25	0	무	무	무	무	케이싱물허 확인불가.	3.39
SC05GMJ047	미신고		서포면	금진리	797-5		생활용	암반	30	0	무	무	유	무	케이싱물허 확인불가.	3.39
SC05GMJ048	미신고		서포면	금진리	1014		농업용	암반	45	150	무	무	무	무	고추.	7.32
SC05GMJ049	미신고		서포면	금진리	산99-11	앤모텔	생활용	암반	120	150	유	무	유	유	유동인구많음.	13.69
SC05GMJ050	미신고		서포면	금진리	820-95		생활용	충적	4	###	무	무	무	무	마을공동우물이며, 사용치않음.	0.00

현장조사번호	허가_신고	허가_신고 번호	읍/면/동	리	번지	지명/건물명	관정 종도	대수층	심도 (m)	구경 (mm)	유량계	출수 장치	상부보 호공	수위측 정관	비고	사용량 (m ³ /일)
SC05GMJ051	미신고		서포면	금진리	820-93		생활용	충적	3	###	무	무	무	무	옛 우물이며 사용치 않음.	0.00
SC05GMJ052	기타		서포면	금진리	820-91		생활용			0	무	무	무	무	임의 폐공되었다고함.	0.00
SC05GMJ053	미신고		서포면	금진리	820-86		생활용	충적	3	600	무	무	무	무	우물이며 사용치 않음.	0.00
SC05GMJ054	미신고		서포면	금진리	820-86		생활용	암반	30	0	무	무	무	무	케이싱문혀 확인불가, 나공상태.	0.00
SC05GMJ055	미신고		서포면	금진리	843		생활용	암반	30	0	무	무	유	무	케이싱문혀 확인불가, 허드렛물사용.	3.39
SC05GMJ056	미신고		서포면	금진리	842-2		생활용	암반	30	0	무	무	유	무	케이싱문혀 확인불가.	3.39
SC05GMJ057	미신고		서포면	금진리	842-2		생활용	충적	3	450	무	무	무	무	사용치 않음.	0.00
SC05GMJ058	미신고		서포면	금진리	842-3		생활용	암반	30	75	무	무	유	무	사용치 않음.	0.00
SC05GMJ059	미신고		서포면	금진리	820-85		생활용	암반	30	0	무	무	무	무	케이싱문혀 확인불가.	3.39
SC05GMJ060	미신고		서포면	금진리	842-88		생활용	암반	30	0	무	무	유	무	케이싱문혀 확인불가.	3.39
SC05GMJ061	미신고		서포면	금진리	820-88		생활용	암반	30	0	무	무	무	무	물건적재가 심해 케이싱확인불가.	0.00
SC05GMJ062	미신고		서포면	금진리	820-84		생활용	충적	3	600	무	무	무	무	사용안함.	0.00
SC05GMJ063	미신고		서포면	금진리	820-83		생활용	암반	30	0	무	무	무	무	케이싱문혀 확인불가, 사용안함.	0.00
SC05GMJ064	미신고		서포면	금진리	820-82		생활용	암반	30	0	무	무	유	무	케이싱문혀 확인불가.	3.39
SC05GMJ065	미신고		서포면	금진리	820-81		생활용	암반	30	0	무	무	유	무	케이싱문혀 확인불가.	3.39
SC05GMJ066	미신고		서포면	금진리	837-1		생활용	충적	4	620	무	무	무	무	사용하지 않음.	0.00
SC05GMJ067	미신고		서포면	금진리	837-1		생활용	암반	30	0	무	무	무	무		0.00
SC05GMJ068	미신고		서포면	금진리	101-6		생활용	암반	30	0	무	무	유	무	모터고장으로 일시중단.	3.39
SC05GMJ069	미신고		서포면	금진리	837-2		생활용	암반	30	0	무	무	무	무	케이싱문혀 확인불가.	3.39
SC05GMJ070	미신고		서포면	금진리	837-2		생활용	충적	4	0	무	무	무	무	우물구경 보이지 않음, 사용안함.	0.00
SC05GMJ071	미신고		서포면	금진리	820-67		생활용	암반	30	0	무	무	유	무	허드렛물로 사용, 케이싱문혀 확인불가.	3.39
SC05GMJ072	미신고		서포면	금진리	820-73		생활용	암반	30	0	무	무	유	무	케이싱문혀 확인불가.	3.39
SC05GMJ073	미신고		서포면	금진리	820-69		생활용	암반	30	0	무	무	무	무	케이싱문혀 확인불가, 현재 아무도 살지 않음.	0.00
SC05GMJ074	미신고		서포면	금진리	820		생활용	암반	30	75	무	무	유	무	한우40.	6.52
SC05GMJ075	미신고		서포면	금진리	820-77		생활용	암반	30	0	무	무	유	무	케이싱문혀 확인불가, 아무도 살지 않음.	0.00
SC05GMJ076	미신고		서포면	금진리	820-77		생활용	암반	30	75	무	무	유	무	아무도 살지 않는 빈집임.	0.00
SC05GMJ077	미신고		서포면	금진리	798-226		생활용	암반	30	0	무	무	무	무	케이싱문혀 확인불가.	0.00
SC05GMJ078	미신고		서포면	금진리	798-222		생활용	암반	30	0	무	무	무	무	케이싱문혀 확인불가.	3.39
SC05GMJ079	미신고		서포면	금진리	798-212		생활용	암반	30	0	무	무	무	무	케이싱문혀 확인불가.	3.39
SC05GMJ080	미신고		서포면	금진리	559-29		농업용	암반	30	0	무	무	무	무	케이싱문혀 확인불가.	5.29
SC05GMJ081	미신고		서포면	금진리	798-213		생활용	암반	30	0	무	무	유	무	케이싱문혀 확인불가.	3.39
SC05GMJ082	미신고		서포면	금진리	798-200		생활용	암반	30	0	무	무	무	무	케이싱문혀 확인불가.	3.39
SC05GMJ083	미신고		서포면	금진리	798-199		생활용	암반	30	50	무	무	유	무		3.39
SC05GMJ084	미신고		서포면	금진리	820-70		생활용	암반	30	0	무	무	무	무	케이싱 확인불가, 사용안함.	0.00
SC05GMJ085	미신고		서포면	금진리	820-71		생활용	암반	30	0	무	무	무	무	케이싱 확인불가.	3.39
SC05GMJ086	미신고		서포면	금진리	820-3		생활용	암반	30	0	무	무	유	무	케이싱문혀 확인불가.	3.39
SC05GMJ087	미신고		서포면	금진리	473		생활용	충적	3	600	무	무	무	무	사용안함.	0.00
SC05GMJ088	미신고		서포면	금진리	산40		생활용	충적	4	###	무	무	무	무	마을공동우물이며 사용안함.	0.00
SC05GMJ089	미신고		서포면	금진리	81-2	금진산아골지구 농업용관정	농업용	암반	138	200	유	유	유	유	물이 모자랄시 사용함.	0.00
SC05GPG001	원상복구	2190100452	서포면	구평리	산50-2		생활용			0	무	무	무	무	산50-12번지는 현재 874-13번지임.	3.08
SC05GPG002	신고	2199800041	서포면	구평리	83-20	밀금관광농원	농업용	암반	100	250	유	유	유	유	참다래, 벼.	7.32
SC05GPG003	신고	2199800042	서포면	구평리	산60		농업용	암반	100	250	유	유	유	유	키위.	0.00
SC05GPG004	신고	2190100480	서포면	구평리	49	서포목욕탕	생활용	암반	85	150	무	무	유	무	신고지번은678-4이나 실번지는 49번지임, 케이싱확인불가.	3.87
SC05GPG005	신고	2190100453	서포면	구평리	648-4	덕원주택	생활용	암반	150	200	무	유	유	무		3.87
SC05GPG006	신고	2190100479	서포면	구평리	725	서포초등학교	생활용	암반	81	200	무	무	유	무		17.42

현장조사번호	허가_신고	허가_신고 번호	읍/면/동	리	번지	지명/건물명	관정 용도	대수층	심도 (m)	구경 (mm)	유량계	출수 장치	상부보 호공	수위측 정관	비고	사용량 (m ³ /일)
SC05GPG007	신고	2200100416	서포면	구평리	878-6	구랑횃집	생활용	암반	100	150	유	유	유	무		3.39
SC05GPG008	신고	2200100676	서포면	구평리	862-1		농업용	충적	30	75	유	유	유	무	채소류, 유량계 파손으로 고장상태임, 케이싱 확인불가.	2.59
SC05GPG009	신고	2200100785	서포면	구평리	247-3	구평나무리지구농업용수	농업용	암반	150	150	무	유	유	무	벼, 키위, 채소류.	12.76
SC05GPG010	신고	2200101045	서포면	구평리	646-1		농업용	암반	80	250	유	유	유	유	채소류, 현재 일시 중단 상태임.	0.00
SC05GPG011	신고	2200200006	서포면	구평리	590-6	춘해화센터	생활용	충적	40	75	유	무	유	무	케이싱 확인불가.	3.87
SC05GPG012	신고	2200100786	서포면	구평리	1280	구평다리목지구농업용수	농업용	암반	132	200	유	유	유	유		12.76
SC05GPG013	신고	2200100787	서포면	구평리	산52-8	통정배수지농업용수	농업용	암반	137	200	유	유	유	유	전기세 미납으로 현재 일시 중단 상태, 벼, 채소류.	0.00
SC05GPG014	신고	2200100788	서포면	구평리	310-3		농업용	암반	100	150	유	유	유	유	벼, 채소류.	12.76
SC05GPG015	신고	2200100678	서포면	구평리	385-3		농업용	충적	25	75	무	유	유	무	벼, 채소, 신고지번은 584이나 실제 385-3번지임.	12.76
SC05GPG016	신고	2200100052	서포면	구평리	산22-20		농업용	암반	85	150	유	유	유	유	벼, 채소류, 신고지번은 24-5이지만 실제 산22-20임.	12.76
SC05GPG017	신고	2200100543	서포면	구평리	84		농업용	암반	90	150	유	유	유	유	벼, 현재 사용안함.	0.00
SC05GPG018	허공	2200100634	서포면	구평리	산83-21				0						지하수 개발학적 없다고 하심.	
SC05GPG019	허공	2200100365	서포면	구평리	445-2				0						지하수 개발학적 없다고 하심.	
SC05GPG020	미신고		서포면	구평리	산83-23	통정문촌지구농수	농업용	암반	123	200	유	유	유	무	벼.	12.76
SC05GPG021	미신고		서포면	구평리	610-4		생활용	충적	25	75	무	무	유	무	케이싱 확인불가, 상수도 사용으로 현재 사용안함.	0.00
SC05GPG022	미신고		서포면	구평리	611-5	서포떡방아간	생활용	충적	30	100	무	무	유	무	케이싱 확인불가.	3.87
SC05GPG023	미신고		서포면	구평리	1122-1		농업용	암반	160	150	무	무	유	무	채소류, 마늘, 고추, 지하수 상부 세면으로 밀봉하여 내용물 확인불가, 사용자 의견청취.	2.59
SC05GPG024	미신고		서포면	구평리	668		생활용	충적	7.0	0	무	무	유	무	현재 사용하지 않음.	0.00
SC05GPG025	미신고		서포면	구평리	산22-1	대동안마을	농업용	암반	163	150	무	무	유	무	키위, 채소류.	2.59
SC05GPG026	미신고		서포면	구평리	10		생활용	암반	60	100	무	무	유	무		3.39
SC05GPG027	미신고		서포면	구평리	9-1		생활용	충적	40	75	무	무	무	무	현재 전기단전 지하수 사용하지 않음.	0.00
SC05GPG028	미신고		서포면	구평리	38-2		생활용	암반	40	75	무	무	유	무		3.39
SC05GPG029	미신고		서포면	구평리	74		농업용	충적	3.0	800	무	무	무	무	관상수.	7.32
SC05SNT001	신고	2200100797	서포면	선전리	175	염전앞들농업용수	농업용	암반	61	200	유	유	유	유	벼.	1.87
SC05SNT002	신고	2190100015	서포면	선전리	689		생활용	충적	40	50	무	무	유	무	현재 모터고장으로 사용 중단 상태.	0.00
SC05SNT003	신고	2199900004	서포면	선전리	847		농업용	암반	100	250	무	무	유	무	단감, 키위, 매화.	0.00
SC05SNT004	신고	2200100798	서포면	선전리	600-2	염전읍달농업용수	농업용	암반	100	150	유	무	유	무	벼, 채소류.	12.76
SC05SNT005	신고	2200100468	서포면	선전리	363		농업용	암반	70	150	유	유	유	유	벼, 채소류.	12.76
SC05SNT006	신고	2190100486	서포면	선전리	563-2		생활용	충적	35	100	무	무	무	무	신고지번 481번지, 현재 시상수도 사용으로 사용 중단 상태.	0.00
SC05SNT007	신고	2200600056	서포면	선전리	635-1		농업용	암반	60	150	유	무	유	무	채소류.	2.59
SC05SNT008	미신고		서포면	선전리	336		농업용	충적	25	100	무	무	유	무	채소류.	2.59
SC05SNT009	미신고		서포면	선전리	22-19		농업용	충적	5	450	무	무	무	무	젖소.	5.29
SC05SNT010	미신고		서포면	선전리	173	구염전마을간이상수도	농업용	충적	4	###	무	무	유	무	키위.	7.32
SC05SNT011	미신고		서포면	선전리	560	구야포마을간이상수도	생활용	충적	2.5	###	무	무	무	무	현재 사용안함.	0.00
SC05SNT012	미신고		서포면	선전리	521	구야포마을간이상수도	생활용	충적	4.0	###	무	무	무	무	현재 허드렛물로만 사용.	
SC05SNT013	미신고		서포면	선전리	481	구야포마을간이상수도	생활용	충적	4	###	무	무	무	무	현재 사용안함.	0.00
SC05SNT014	미신고		서포면	선전리	599-2		생활용	충적	2.5	###	무	무	무	무	현재 사용안함.	0.00
SC05SNT015	미신고		서포면	선전리	411		농업용	충적	30	100	무	무	유	무	채소류.	2.59
SC05BTO001	원상복구	2190100481	서포면	비토리	121		생활용		0	무	무	무	무	무	실제대지번 185-8번지임.	2.86
SC05BTO002	신고	2190100482	서포면	비토리	259		생활용	충적	30	50	무	무	무	무	장육을 원안밀봉상태로 케이싱 및 내용물 확인불가, 현재 상수도 사용으로 지하수 전혀 사용하지 않으며 비상용으로 비공인하고 시공 중단 상태임.	0.00
SC05BTO003	신고	2190100483	서포면	비토리	174-3		생활용	충적	25	50	무	무	유	무	케이싱 확인불가, 신고지번은 167이지만 실제 174-3임, 상수도 사용으로 지하수 사용하지 않음.	0.00
SC05BTO004	원상복구	2190100484	서포면	비토리	165-5		생활용		0	무	무	무	무	무	실제 지하수 위치지번은 180임.	0.00
SC05BTO005	신고	2199400002	서포면	비토리	172-3		생활용	암반	50	120	무	무	유	무		3.39
SC05BTO006	원상복구	2190100485	서포면	비토리	19-58		생활용		0	무	무	무	무	무		0.00
SC05BTO007	미신고		서포면	비토리	193-72		생활용	충적	20	100	무	무	유	무	벼, 채소류.	6.52

현장조사번호	허가_신고	허가_신고 번호	읍/면/동	리	번지	지명/건물명	관정 종류	대수층	심도 (m)	구경 (mm)	유량계	출수 장치	상부보 호공	수위측 정관	비고	사용량 (m³/일)
SC05BTO008	신고	2200000051	서포면	비토리	255-3	송도모텔	생활용	암반	70	150	유	무	무	무	모터고장으로 일시중단상태임.	0.00
SC05BTO009	신고	2200100799	서포면	비토리	212-11	비토앞들지구	농업용	암반	86	200	유	유	유	무	키워.	7.32
SC05BTO010	신고	2200000035	서포면	비토리	193-43	비토상촌지구농수	농업용	암반	80	250	유	무	유	무	벼.	12.76
SC05BTO011	신고	2200200362	서포면	비토리	103-4		농업용	충적	21	50	무	무	유	무	소5.	5.29
SC05BTO012	원상복구	2200100800	서포면	비토리	산9-21		농업용		0		무	무	무	무		0.00
SC05BTO013	미신고		서포면	비토리	181-2		생활용	충적	20	75	무	무	유	무		3.39
SC05BTO014	미신고		서포면	비토리	182		생활용	충적	20	50	무	무	유	무		3.39
SC05DPG001	신고	2190100488	서포면	다평리	848	다평교회	생활용	암반	120	200	무	무	무	무	시상수도 겸사용, 유동인구 많음.	2.62
SC05DPG002	신고	2190100489	서포면	다평리	산48-3		생활용	암반	70	150	무	무	무	무	신고번호는 83번지이나 실번지 산48-3번지이고 펄프미역 수중2미터이하 출입0.5미터임, 구 집번지가 83번지임, 현재 나팔상태이며 사용안함.	0.00
SC05DPG003	신고	2190100468	서포면	다평리	29-2		농업용	암반	70	100	무	무	유	무	신고지번은 1027어나 실번지 29-2번지임, 신고서 생활용 일반용 현재 농업용원에 동일, 키워.	0.00
SC05DPG004	신고	2190100487	서포면	다평리	262-1		농업용	암반	70	150	무	무	유	무	신고지번은 164번지이나 실번지 262-1임, 키워.	7.32
SC05DPG005	신고	2200100794	서포면	다평리	751	다맥노들개지구	농업용	암반	105	150	유	유	유	무	유량계 파손으로 수치확인불가, 벼, 감나무.	12.76
SC05DPG006	신고	2200100097	서포면	다평리	653	다맥마을간이상수도	생활용	암반	85	150	유	유	유	무		
SC05DPG007	신고	2200100793	서포면	다평리	61-2	다맥교회밑지구	농업용	암반	110	150	유	유	유	무	감.	7.32
SC05DPG008	신고	2200100098	서포면	다평리	840	다맥마을간이상수도	생활용	암반	110	150	유	무	유	무		
SC05DPG009	신고	2200100059	서포면	다평리	산75-2		농업용	암반	80	150	유	무	무	무		2.59
SC05DPG010	신고	2200100789	서포면	다평리	1155		농업용	암반	138	200	유	유	유	무	벼재배.	12.76
SC05DPG011	신고	2200400068	서포면	다평리	산18-2		농업용	충적	30	50	무	무	유	무	케이싱확인불가, 관상수.	7.32
SC05DPG012	신고	2200100791	서포면	다평리	1200-1		농업용	암반	75	150	유	유	무	무	벼, 채소류.	12.76
SC05DPG013	신고	2200100790	서포면	다평리	80-4		농업용	암반	100	200	무	유	유	무	벼, 감.	12.76
SC05DPG014	신고	2200100801	서포면	다평리	124-3		농업용	암반	120	200	유	유	유	유	벼, 개발후 거의 사용하지 않고 있으며, 비사용으로 일시중단상태임.	12.76
SC05DPG015	신고	2200100099	서포면	다평리	1234	다평마을간이상수도	생활용	암반	100	200	유	유	유	무		
SC05DPG016	원상복구	2200100173	서포면	다평리	1200	다평마을간이상수도	생활용		0		무	무	무	무		0.00
SC05DPG017	미신고		서포면	다평리	312		생활용	충적	18	75	무	무	무	무	가시너글로 접근불가, 케이싱및 내용을 확인불가, 사용자의견청취.	3.39
SC05DPG018	신고	2200100792	서포면	다평리	36-4		농업용	암반	122	200	유	유	유	유	단감, 매실, 배.	7.32
SC05DPG019	신고	2200100795	서포면	다평리	499		농업용	암반	75	150	유	유	유	유	벼, 감, 채소류.	12.76
SC05DPG020	신고	2200100772	서포면	다평리	산29		농업용	암반	130	150	유	유	유	무	키워.	7.32
SC05DPG021	신고	2200100054	서포면	다평리	524-2		농업용	암반	85	150	무	무	유	무	키워.	2.59
SC05DPG022	신고	2200100796	서포면	다평리	1137	신소외박골지구	농업용	암반	110	150	유	유	유	무	벼재배.	12.76
SC05DPG023	허공	2200100414	서포면	다평리	산6-2				0						관정개발한적없음.	
SC05DPG024	미신고		서포면	다평리	498-2		농업용	암반	120	150	무	무	유	무	돼지1000.	5.29
SC05DPG025	미신고		서포면	다평리	498-9		농업용	암반	90	150	무	무	무	무	돼지1500	5.29
SC05DPG026	미신고		서포면	다평리	산86		생활용	암반	100	150	무	무	유	무		3.39
SC05DPG027	미신고		서포면	다평리	산24-1		농업용	암반	70	150	무	무	무	무	고추, 화훼, 현재비닐하우스를 하지않는 관계로 일시중단상태임.	0.00
SC05DPG028	미신고		서포면	다평리	511		생활용	암반	50	100	무	무	유	무	벼, 케이싱확인불가.	6.52
SC05DPG029	미신고		서포면	다평리	933		생활용	암반	140	150	무	무	유	무	감, 채소류.	6.52
SC05DPG030	미신고		서포면	다평리	1163		생활용	암반	100	150	무	무	유	무	벼, 채소류.	6.52
SC05DPG031	미신고		서포면	다평리	960-3		농업용	암반	100	150	무	무	유	무	키워.	7.32
SC08GSN001	미신고		축동면	가산리	201		생활용	충적	2	600	무	무	무	무	간이상수로 대체 사용.	
SC08GSN002	신고	2190100423	축동면	가산리	447-1	경남도립정신병원	생활용	암반	150	250	유	유	유	유	화장실용으로 사용중.	0.55
SC08GSN003	신고	2190100429	축동면	가산리	587	(주)유창 콘크리트	공업용	암반	60	100	무	무	유	무	관정내부 확인불가. 공업용수로만 사용중.	20.64
SC08GSN004	신고	2200200041	축동면	가산리	813	고천도자기	생활용	암반	70	150	무	무	유	무	관정내부 확인불가. 813번지로 통합됨. 도자기 만드는데 사용중.	3.87
SC08GSN005	신고	2190100400	축동면	가산리	570		생활용	암반	100	150	무	무	유	무		3.87
SC08GSN006	신고	2200100961	축동면	가산리	469-1	대한사료 사천하치장	생활용	암반	70	30	무	무	유	무	관정 영수 없어 확인불가(신고자료 참조기재), 허드렛일에만 사용.	3.87
SC08GSN007	신고	2190100408	축동면	가산리	55-2		생활용	암반	80	150	유	유	유	유		0.57

현장조사번호	허가_신고	허가_신고 번호	읍/면/동	리	번지	지명/건물명	관정 용도	대수층	심도 (m)	구경 (mm)	유량계	출수 장치	상부보 호공	수위측 정관	비고	사용량 (m³/일)
SC08GSN008	신고	2200100647	축동면	가산리	49-1		농업용	암반	70	200	무	무	유	무	시건 장치로 인하여 관정내부시설 확인불가(신고자료 참조).	12.76
SC08GSN009	미신고		축동면	가산리	산37		농업용	충적	3	600	무	무	무	무		2.59
SC08GSN010	신고	2200100649	축동면	가산리	산55-1		농업용	암반	75	200	유	유	유	유		1.03
SC08GSN011	신고	2200100140	축동면	가산리	179	용산마을 간이상수도	생활용	암반	110	150	유	무	유	무		0.00
SC08GSN012	신고	2200100644	축동면	가산리	181-1		농업용	암반	80	150	유	유	유	무	현재 사용중단중. 추후 사용할 예정임. 감, 매실 재배용.	0.00
SC08GSN013	신고	2200100915	축동면	가산리	142-12		농업용	암반	70	200	유	유	유	유		0.73
SC08GSN014	신고	2200100655	축동면	가산리	163-10		농업용	암반	70	150	유	유	유	유		0.03
SC08GSN015	신고	2200100917	축동면	가산리	72		농업용	암반	65	150	무	무	유	무		12.76
SC08GSN016	신고	2090100205	축동면	가산리	76		생활용	암반	66	0	무	무	무	무		3.39
SC08GSN017	신고	2190100401	축동면	가산리	82-1		농업용	암반	100	200	무	무	유	무	사용자 만날수 없어 주민의견청취 및 신고자료 참고 기재.	12.76
SC08GSN018	신고	2200000048	축동면	가산리	141		농업용	암반	100	250	무	유	유	무		12.76
SC08GSN019	신고	2200100728	축동면	가산리	103-2		농업용	암반	170	250	유	유	유	무		0.00
SC08GSN020	신고	2200100137	축동면	가산리	328-2	용산마을 간이상수도	생활용	암반	100	150	유	무	유	무	수질악화로 일시 사용중단 상태임. 농업용수로 사용전환할 예정임.	0.00
SC08GSN021	번지못찾음	2200100913	축동면	가산리	305		농업용	암반	80	150	무	무	유	무	3회이상 방문하였으나 사용자 만날수 없음. 신고자료 참고기재.	12.76
SC08GSN022	신고	2200200032	축동면	가산리	265-1		생활용	암반	40	150	무	유	무	무	5기구가 생활용수로 사용중.	3.39
SC08GSN023	신고	2200100643	축동면	가산리	266		농업용	암반	70	200	유	유	유	무	2004년 태풍때 전기 가설에 룬가 발생하여 사용중단중.	0.00
SC08GSN024	신고	2190100407	축동면	가산리	279-1		농업용	암반	170	200	유	유	유	무	감재배.	0.13
SC08GSN025	신고	2200100726	축동면	가산리	402-1		농업용	암반	102	250	무	무	유	무		12.76
SC08GSN026	비협조	2200100896	축동면	가산리	산12				0						신고자료상 존재하나 지번도상 존재하지 않아 찾을수 없음.	
SC08GSN027	신고	2200500041	축동면	가산리	산8-3		생활용	암반	180	200					관정위치를 아는 사람이 아무도 없어 (GPS, 사진촬영불가). 신고자료 참고기재.	
SC08GSN028	신고	2200000211	축동면	가산리	252		생활용	암반	70	150	유	유	유	무		0.00
SC08GSN029	신고	2190100432	축동면	가산리	425-3		농업용	암반	60	100	무	무	무	무	구조물로 인하여 관정내부 확인불가. 대리석 가공 공장.	20.64
SC08GSN030	비협조	2200100639	축동면	가산리	437-1				0						지번도상 존재하지 않고 찾을수 없는 관정.	
SC08GSN031	신고	2199900027	축동면	가산리	740-1		농업용	암반	100	0	유	유	유	유	감 재배.	0.94
SC08GSN032	신고	2200100905	축동면	가산리	621-11		농업용	암반	80	150	유	유	무	무	농사를 짓지 않아 1년 전부터 사용중단중.	0.00
SC08GSN033	신고	2190100406	축동면	가산리	566-1		농업용	암반	180	200	무	무	무	무	시건장치로 관정 내부 확인불가(신고자료 참조). 과수원을 하지않아 나공상태로 방치.	
SC08GSN034	원상복구	2200100918	축동면	가산리	626-13				0						고속도로 공사시 원상복구함.	
SC08GSN035	비협조	2190100403	축동면	가산리					0						신고자료상 존재하나 지번도상 존재하지 않아 찾을수 없음.	
SC08GSN036	비협조	2190100427	축동면	가산리					0						신고자료상 존재하나 지번도상 존재하지 않아 찾을수 없음.	
SC08GSN037	허공	2190100537	축동면	가산리	216				0						관정존재하지 않음.	
SC08GSN038	기타		축동면	가산리	447-1	경남도립정신병원			0						원상복구 완료된 관정.	
SC08GSN039	기타		축동면	가산리	447-1	경남도립정신병원			0						원상복구 완료된 관정.	
SC08GSN040	미신고		축동면	가산리	57		생활용	암반	160	0	무	무	유	무	시건장치로 관정 내부 확인불가(의견청취로 조사).	3.39
SC08GSN041	미신고		축동면	가산리	55-2		생활용	충적	3	800	무	무	무	무	허드렛물에 사용.	3.39
SC08GSN042	미신고		축동면	가산리	57		생활용	충적	20	150	무	무	유	무		3.39
SC08GSN043	미신고		축동면	가산리	55-2		생활용	충적	20	0	무	무	유	무	케이싱 육안 확인불가.	3.39
SC08GSN044	미신고		축동면	가산리	48-2		농업용	충적	3	800	무	무	무	무	대체시설로 사용중단 상태.	
SC08GSN045	미신고		축동면	가산리	76		생활용	충적	4	0	무	무	무	무		
SC08GSN046	미신고		축동면	가산리	78		농업용	충적	2	600	무	무	무	무		
SC08GSN047	미신고		축동면	가산리	120-3		생활용	암반	170	250	유	유	유	유		42.40
SC08GSN048	미신고		축동면	가산리	308		생활용	충적	2	600	무	무	무	무		
SC08GSN049	미신고		축동면	가산리	266		생활용	충적	2	800	무	무	무	무		
SC08GSN050	기타		축동면	가산리	745				0						고속도로 공사시 원상복구함.	
SC08GSN051	미신고		축동면	가산리	623-6	새동네 마을 간이상수도	생활용	암반	50	0	무	무	무	무	관정내부확인불가(청취	
SC08GSN052	미신고		축동면	가산리	624-1		농업용	충적	3	600	무	무	무	무	시건장치로 내부확인 불가(청취 조사). 마늘, 냉이 재배.	2.59

현장조사번호	허가_신고	허가_신고 번호	읍/면/동	리	번지	지명/건물명	관정 용도	대수층	심도 (m)	구경 (mm)	유량계	출수 장치	상부보 호공	수위측 정관	비고	사용량 (m³/일)
SC08GSN053	미신고		축동면	가산리	628	새동네 마을 농업용수	농업용	암반	50	200	무	무	무	무		
SC08GSN054	미신고		축동면	가산리	1701		생활용	충적	3	600	무	무	무	무	간이상수도로 대체 사용.	
SC08GSN055	미신고		축동면	가산리	175		생활용	충적	3	600	무	무	무	무	간이상수도로 대체 사용.	
SC08GSN056	미신고		축동면	가산리	181		농업용	충적	1.5	800	무	무	무	무	채소 재배용.	2.59
SC08GSN057	미신고		축동면	가산리	181		생활용	충적	2	600	무	무	무	무	허드렛물에 사용.	3.39
SC08GSN058	미신고		축동면	가산리	210		생활용	충적	2	600	무	무	무	무	간이상수도로 대체 사용.	
SC08GSN059	기타		축동면	가산리	201				0						집을 지으면서 원상복구됨.	
SC08GSN060	미신고		축동면	가산리	196		생활용	충적	2	800	무	무	무	무	간이상수도로 대체 사용.	
SC08GHO001	신고	2170100441	축동면	구호리	75-1		생활용	암반	84	150	무	무	무	무	학교가 폐교되어 사용자 만날수 없어 조사 불가. 관정 위치 확인 불가. 신고자료 참고 기재.	0.00
SC08GHO002	신고	2200101031	축동면	구호리	79-3		농업용	암반	80	150	유	무	유	유	감 재배.	17.38
SC08GHO003	신고	2200100637	축동면	구호리	5	(주)샘코	공업용	암반	80	150	무	무	유	무	관정 내부 확인불가(신고자료 참고 기재). 예비용 관정.	0.00
SC08GHO004	신고	2200100921	축동면	구호리	123-1		농업용	암반	70	150	유	유	유	유		3.77
SC08GHO005	신고	2190100430	축동면	구호리	427-1	(주)경남레미콘	공업용	암반	100	300	무	무	무	무	관정 내부 확인불가(신고자료 참고 기재).	20.64
SC08GHO006	신고	2190100431	축동면	구호리	291-2	(주)경남레미콘	공업용	암반	100	250	무	유	유	무	수량 부족으로 일시사용중단 상태.	0.00
SC08GHO007	비협조	2200100729	축동면	구호리	915				0						지반도상 존재하지 않는 번지임.	
SC08GHO008	번지못찾음	2199800014	축동면	구호리	산34-1		농업용	암반	80	250	유	유	유	유	사용자 만날수 없음(신고자료 참고 기재).	0.00
SC08GHO009	허공	2200100730	축동면	구호리	산17-5				0						관정 존재하지 않음.	
SC08GHO010	번지못찾음	2200100282	축동면	구호리	8-2		공업용	암반	50	100	무	무	무	무	3회 이상 방문하였으나 사용자 만날수 없음. 공장 폐업한 듯 보임.	0.00
SC08GHO011	미신고		축동면	구호리	444		생활용	충적	3	600	무	무	무	무	허드렛물에 사용중.	3.39
SC08GHO012	미신고		축동면	구호리	552-3		생활용	충적	2	600	무	무	무	무	허드렛물에 사용중.	3.39
SC08GHO013	미신고		축동면	구호리	440		생활용	충적	3	600	무	무	무	무	화장실에만 사용중.	3.39
SC08GHO014	미신고		축동면	구호리	439		생활용	충적	3	800	무	무	무	무	허드렛물에 사용중.	3.39
SC08GHO015	기타		축동면	구호리	430-14				0							
SC08GHO016	미신고		축동면	구호리	168-2		농업용	암반	110	200	유	무	유	무	채소재배.	0.00
SC08GHO017	미신고		축동면	구호리	123-1		생활용	충적	2	800	무	무	무	무	예전공동우물.	
SC08GHO018	미신고		축동면	구호리	123-1		생활용	충적	3	800	무	무	무	무	예전공동우물.	
SC08GHO019	미신고		축동면	구호리	150		생활용	충적	3	600	무	무	무	무	예전공동우물.	
SC08GHO020	미신고		축동면	구호리	148		생활용	충적	2.5	800	무	무	무	무		
SC08GHO021	미신고		축동면	구호리	501		생활용	충적	1	600	무	무	무	무		
SC08GHO022	미신고		축동면	구호리	519-1		생활용	충적	2	600	무	무	무	무	허드렛물에만 사용.	3.39
SC08GHO023	미신고		축동면	구호리	506-5		생활용	충적	2	800	무	무	무	무	마을 공동우물로 허드렛일에 사용.	8.45
SC08GHO024	미신고		축동면	구호리	513		농업용	충적	2	600	무	무	무	무	채소재배.	2.59
SC08GHO025	미신고		축동면	구호리	513		생활용	충적	2	600	무	무	무	무		
SC08GHO026	미신고		축동면	구호리	441		생활용	충적	2.5	###	무	무	무	무	화분물주는데 사용중.	3.39
SC08GHO027	미신고		축동면	구호리	547-1		생활용	충적	2	600	무	무	무	무		
SC08GHO028	미신고		축동면	구호리	448		생활용	충적	3	600	무	무	무	무	숨구멍만 존재함.	
SC08BCN001	신고	2200100725	축동면	배춘리	140-1	양동마을농업용관정	농업용	암반	66	250	유	무	유	유	단감, 매실, 신고지번은 142-7번지.	0.00
SC08BCN002	신고	2190100449	축동면	배춘리	236-3	한국수출포장	생활용	암반	45	100	무	무	유	무		3.87
SC08BCN003	신고	2190100436	축동면	배춘리	227		농업용	암반	130	150	무	무	유	무	수박.	7.32
SC08BCN004	신고	2200100904	축동면	배춘리	245	소나무집	생활용	충적	30	75	유	유	유	무		0.09
SC08BCN005	신고	2200100923	축동면	배춘리	247-1	췌새신흥관광	생활용	충적	31	75	유	유	유	무	케이싱확인불가, 신고참조.	1.91
SC08BCN006	신고	2200101048	축동면	배춘리	303-8		농업용	암반	60	150	무	무	무	무	사용자 관정개폐불원, 신고참조, 마늘, 조경수.	2.59
SC08BCN007	신고	2200101015	축동면	배춘리	325-1	한솔사무용가구	생활용	충적	30	75	무	무	유	무		3.87
SC08BCN008	신고	2199000029	축동면	배춘리	577-2		농업용	암반	80	150	무	무	유	무	신고참조, 벼.	12.76
SC08BCN009	신고	2200101060	축동면	배춘리	602-2		농업용	암반	100	250	유	무	유	무	벼.	0.00

현장조사번호	허가_신고	허가_신고 번호	읍/면/동	리	번지	지명/건물명	관정 용도	대수층	심도 (m)	구경 (mm)	유량계	출수 장치	상부보 호공	수위측 정관	비고	사용량 (m³/일)
SC08BCN010	신고	2200100902	축동면	배춘리	312-4	경신금속	공업용	암반	100	200	유	유	유	유		38.20
SC08BCN011	신고	2200500032	축동면	배춘리	370-1	배춘산건강탕제원	생활용	암반	123	150	유	유	유	유		3.21
SC08BCN012	신고	2200300072	축동면	배춘리	341-2	환경자원공사사천영업소	생활용	암반	80	150	유	유	유	무		0.00
SC08BCN013	원상복구	2190100446	축동면	배춘리	314-1	신기급종합정비	생활용		0		무	무	무	무		0.00
SC08BCN014	신고	2200100143	축동면	배춘리	56	신기마을간이상수도	생활용	암반	81	200	유	유	유	유	신고상 47번지, 유실수.	2.39
SC08BCN015	신고	2190100445	축동면	배춘리	519-8		생활용	암반	65	75	무	무	유	무		3.39
SC08BCN016	신고	2190100447	축동면	배춘리	521-1	경남철강	생활용	암반	110	150	무	무	유	무		3.87
SC08BCN017	허공	2200100636	축동면	배춘리	521-1	경남철강			0						016번과 중복신고임, 관정없음.	
SC08BCN018	원상복구	2190100434	축동면	배춘리	528-6	가람석재	생활용		0		무	무	무	무		0.00
SC08BCN019	신고	2200300012	축동면	배춘리	571-1	오송정식당	생활용	암반	60	150	유	유	유	유		8.31
SC08BCN020	신고	2199800028	축동면	배춘리	609-2		농업용	암반	105	150	유	유	유	무	신고상292-3번지, 벼.	2.88
SC08BCN021	신고	2200300061	축동면	배춘리	661-1	배춘마을농업용관정	농업용	암반	120	150	유	유	유	유	신고상 323-3번지, 벼.	0.00
SC08BCN022	신고	2190100424	축동면	배춘리	714	축동초등학교	생활용	암반	100	250	유	유	유	유		0.00
SC08BCN023	신고	2200000089	축동면	배춘리	735-1	경남자동차매대단지	생활용	암반	80	150	무	무	무	무		3.87
SC08BCN024	신고	2200000070	축동면	배춘리	736-7	서경자동차유통단지	생활용	암반	160	250	유	유	유	유	신고상736-1번지.	0.00
SC08BCN025	신고	2190100003	축동면	배춘리	751-2		생활용	충적	30	75	무	무	유	무	신고상751번지.	3.39
SC08BCN026	원상복구	2190100448	축동면	배춘리	13-8		농업용		0		무	무	무	무		0.00
SC08BCN027	신고	2200600010	축동면	배춘리	632-2	사천난원	농업용	암반	80	150	유	유	유	무	양란, 한국란.	7.32
SC08BCN028	신고	2199000034	축동면	배춘리	712-5	SK유화주유소	생활용	암반	60	150	유	유	유	유	세차용으로 사용.	16.77
SC08BCN029	원상복구	2200000066	축동면	배춘리	1076-2		생활용		0		무	무	무	무		0.00
SC08BCN030	원상복구	2190100419	축동면	배춘리	809-1		농업용		0		무	무	무	무		0.00
SC08BCN031	원상복구	2190100196	축동면	배춘리	804-2		생활용		0		무	무	무	무		0.00
SC08BCN032	미신고		축동면	배춘리	18	수자원공사사천권관리단	생활용	암반	150	250	무	무	유	무	국가지하수 관측소.	8.45
SC08BCN033	미신고		축동면	배춘리	165-2		생활용	암반	60	150	무	무	무	무	한우.	6.52
SC08BCN034	미신고		축동면	배춘리	1-3		농업용	충적	35	75	무	무	무	무	감나무.	7.32
SC08BCN035	미신고		축동면	배춘리	156-4		생활용	충적	30	75	무	무	유	무		3.39
SC08BCN036	미신고		축동면	배춘리	152-2		생활용	충적	30	75	무	무	무	무		0.00
SC08BCN037	미신고		축동면	배춘리	153-5		농업용	충적	33	75	무	무	유	무	벼.	12.76
SC08BCN038	미신고		축동면	배춘리	172-3		생활용	충적	31	75	무	무	무	무	일시 사용중단.	0.00
SC08BCN039	미신고		축동면	배춘리	173-3		생활용	충적	37	75	무	무	무	무	일시 사용중단.	0.00
SC08BCN040	미신고		축동면	배춘리	170-1		생활용	충적	36	75	무	무	무	무		3.39
SC08BCN041	미신고		축동면	배춘리	172-17		생활용	충적	36	75	무	무	유	무	사용안함.	0.00
SC08BCN042	미신고		축동면	배춘리	172-11	설봉사	생활용	충적	33	75	무	무	무	무	일시중단상태.	0.00
SC08BCN043	미신고		축동면	배춘리	172-16		생활용	충적	30	75	무	무	무	무	사용안함.	0.00
SC08BCN044	미신고		축동면	배춘리	172-16		생활용	충적	35	75	무	무	무	무	사용안함.	0.00
SC08BCN045	미신고		축동면	배춘리	172-7		생활용	충적	36	75	무	유	무	무		3.39
SC08BCN046	미신고		축동면	배춘리	172-14		생활용	충적	37	75	무	무	유	무		3.39
SC08BCN047	미신고		축동면	배춘리	132	천제암	생활용	충적	10	800	무	무	무	무		3.87
SC08BCN048	미신고		축동면	배춘리	134		농업용	충적	30	50	무	무	무	무	벼.	12.76
SC08BCN049	미신고		축동면	배춘리	134-1		농업용	충적	33	75	무	무	유	무	벼.	12.76
SC08BCN050	미신고		축동면	배춘리	137-1		생활용	충적	38	75	무	무	유	무		3.39
SC08BCN051	미신고		축동면	배춘리	172-5		생활용	충적	32	75	무	무	무	무		3.39
SC08BCN052	미신고		축동면	배춘리	173-7		생활용	충적	36	75	무	무	유	무		3.39
SC08BCN053	미신고		축동면	배춘리	184		생활용	충적	35	75	무	무	유	무		3.39
SC08BCN054	미신고		축동면	배춘리	185		농업용	충적	37	75	무	무	무	무	한우6.	5.29

현장조사번호	허가_신고	허가_신고 번호	읍/면/동	리	번지	지명/건물명	관정 용도	대수층	심도 (m)	구경 (mm)	유량계	출수 장치	상부보 호공	수위측 정관	비고	사용량 (m ³ /일)
SC08BCN055	미신고		축동면	배춘리	178		생활용	층적	32	75	무	무	무	무	일시중단상태.	0.00
SC08BCN056	미신고		축동면	배춘리	180		생활용	층적	30	75	무	무	유	무		3.39
SC08BCN057	미신고		축동면	배춘리	182		생활용	층적	8	###	무	무	무	무		3.39
SC08BCN058	미신고		축동면	배춘리	188-1		농업용	층적	35	75	무	무	유	무	한우4.	5.29
SC08BCN059	미신고		축동면	배춘리	188-1		생활용	층적	8	800	무	무	무	무		3.39
SC08BCN060	미신고		축동면	배춘리	190		생활용	층적	8	800	무	무	무	무		3.39
SC08BCN061	미신고		축동면	배춘리	189-5		생활용	층적	34	75	무	무	유	무	일시중단상태.	0.00
SC08BCN062	미신고		축동면	배춘리	148		생활용	층적	36	75	무	무	유	무		3.39
SC08BCN063	미신고		축동면	배춘리	142-4		농업용	압반	110	200	무	무	무	무	단감, 매실.	7.32
SC08BCN064	미신고		축동면	배춘리	210-3		농업용	층적	31	75	무	무	유	무	한우35.	5.29
SC08BCN065	미신고		축동면	배춘리	236-7	정우기계	공업용	압반	55	100	무	무	무	무	현재 사용안함.	0.00
SC08BCN066	미신고		축동면	배춘리	146-1		생활용	층적	31	75	무	무	유	무		3.39
SC08BCN067	미신고		축동면	배춘리	221	양정마을농업용관정	농업용	압반	110	150	무	무	유	무	수박.	7.32
SC08BCN068	미신고		축동면	배춘리	259-1		농업용	층적	35	75	무	무	유	무	현재 사용안함.	0.00
SC08BCN069	미신고		축동면	배춘리	257-1		농업용	압반	100	150	무	무	무	무	대파, 배추.	2.59
SC08BCN070	미신고		축동면	배춘리	285-3		농업용	압반	100	150	무	무	무	무	일시중단상태.	0.00
SC08BCN071	미신고		축동면	배춘리	500		생활용	층적	8	800	무	무	무	무		3.39
SC08BCN072	미신고		축동면	배춘리	312-2	동일산업	공업용	압반	48	75	무	무	유	무		20.64
SC08BCN073	미신고		축동면	배춘리	311-2		공업용	층적	35	100	무	무	무	무		20.64
SC08BCN074	미신고		축동면	배춘리	58	신기마을옛공동우물	생활용	층적	8	800	무	무	무	무	사용안함.	0.00
SC08BCN075	미신고		축동면	배춘리	47-1	신기마을옛공동우물	생활용	층적	10	###	무	무	무	무	일시중단상태.	0.00
SC08BCN076	미신고		축동면	배춘리	45		생활용	층적	32	75	무	무	유	무		3.39
SC08BCN077	미신고		축동면	배춘리	37-2	신기마을옛공동우물	생활용	층적	10	###	무	무	무	무	모터분리, 일시중단.	0.00
SC08BCN078	미신고		축동면	배춘리	518	신기마을옛공동우물	생활용	압반	55	75	무	무	유	무	일시중단상태.	0.00
SC08BCN079	미신고		축동면	배춘리	518		생활용	층적	28	75	무	무	유	무		3.39
SC08BCN080	미신고		축동면	배춘리	519-1	신기마을옛공동우물	생활용	층적	8	800	무	무	무	무	허드렛물사용.	
SC08BCN081	미신고		축동면	배춘리	519-7		생활용	층적	33	75	무	무	유	무		3.39
SC08BCN082	미신고		축동면	배춘리	501		생활용	층적	31	75	무	무	무	무		3.39
SC08BCN083	미신고		축동면	배춘리	479		생활용	층적	35	75	무	무	유	무	한우.	6.52
SC08BCN084	미신고		축동면	배춘리	507		생활용	층적	35	75	무	무	무	무	한우6.	6.52
SC08BCN085	미신고		축동면	배춘리	471		생활용	층적	34	75	무	무	유	무		3.39
SC08BCN086	미신고		축동면	배춘리	486		생활용	층적	35	75	무	무	유	무		3.39
SC08BCN087	미신고		축동면	배춘리	490-1		농업용	층적	8	###	무	무	무	무	대파, 배추.	2.59
SC08BCN088	미신고		축동면	배춘리	488		생활용	층적	32	75	무	무	무	무		3.39
SC08BCN089	미신고		축동면	배춘리	494		생활용	층적	8	700	무	무	무	무		3.39
SC08BCN090	미신고		축동면	배춘리	458-9		생활용	층적	8	800	무	무	무	무	현재 빈집임.	0.00
SC08BCN091	미신고		축동면	배춘리	461-1		생활용	층적	8	800	무	무	무	무		3.39
SC08BCN092	미신고		축동면	배춘리	454		생활용	층적	27	75	무	무	무	무		3.39
SC08BCN093	미신고		축동면	배춘리	454		생활용	층적	8	###	무	무	무	무		3.39
SC08BCN094	미신고		축동면	배춘리	452		생활용	층적	30	75	무	무	무	무	대파, 배추.	6.52
SC08BCN095	미신고		축동면	배춘리	449		생활용	층적	30	75	무	무	유	무		3.39
SC08BCN096	미신고		축동면	배춘리	420-1		생활용	층적	31	75	무	무	유	무		3.39
SC08BCN097	미신고		축동면	배춘리	422		생활용	층적	32	75	무	무	무	무		3.39
SC08BCN098	미신고		축동면	배춘리	434		생활용	층적	35	75	무	무	무	무	집수리 관계로 모터 분리 상태, 일시중단.	0.00
SC08BCN099	미신고		축동면	배춘리	382	배양제	생활용	층적	8	800	무	무	무	무		3.87

현장조사번호	허가_신고	허가_신고 번호	읍/면/동	리	번지	지명/건물명	관정 용도	대수층	심도 (m)	구경 (mm)	유량계	출수 장치	상부모 호중	수위측 정관	비고	사용량 (m³/일)
SC08BCN100	미신고		축동면	배춘리	432		생활용	충적	26	75	무	무	유	무		3.39
SC08BCN101	미신고		축동면	배춘리	431		생활용	충적	30	75	무	무	무	무		3.39
SC08BCN102	미신고		축동면	배춘리	383		생활용	충적	10	800	무	무	무	무		3.39
SC08BCN103	미신고		축동면	배춘리	396		농업용	충적	8	800	무	무	무	무	파, 시금치, 배추.	2.59
SC08BCN104	미신고		축동면	배춘리	392		생활용	충적	8	800	무	무	무	무		3.39
SC08BCN105	미신고		축동면	배춘리	407-3		생활용	충적	26	75	무	무	유	무	일시중단상태.	0.00
SC08BCN106	미신고		축동면	배춘리	406		생활용	충적	30	75	무	무	유	무		3.39
SC08BCN107	미신고		축동면	배춘리	549		생활용	충적	10	800	무	무	무	무	벼.	6.52
SC08BCN108	미신고		축동면	배춘리	402		생활용	충적	30	75	무	무	무	무		3.39
SC08BCN109	미신고		축동면	배춘리	551		생활용	충적	33	75	무	무	유	무		3.39
SC08BCN110	미신고		축동면	배춘리	697	시민전기	생활용	충적	30	200	무	무	무	무		3.87
SC08BCN111	미신고		축동면	배춘리	815		생활용	충적	8	0	무	무	무	무		5.75
SC08BCN112	신고	2200600034	축동면	배춘리	634-2		농업용	압반	60	150	무	유	유	유	양란, 한국란.	7.32
SC08BCN113	미신고		축동면	배춘리	635-1		농업용	압반	130	150	유	유	유	유	호박, 토마토.	4.76
SC08BCN114	미신고		축동면	배춘리	776		생활용	충적	8	###	무	무	유	무		3.39
SC08BCN115	미신고		축동면	배춘리	716	운계마을옛공동우물	생활용	충적	8	800	무	무	무	무	일시중단상태.	0.00
SC08BCN116	미신고		축동면	배춘리	737-1	현대1급정비공업사	생활용	압반	120	150	무	무	유	무		3.87
SC08BCN117	미신고		축동면	배춘리	782		생활용	충적	25	75	무	무	무	무		3.39
SC08BCN118	미신고		축동면	배춘리	782		농업용	충적	8	800	무	무	무	무	벼.	12.76
SC08BCN119	미신고		축동면	배춘리	784-1		생활용	충적	8	800	무	무	무	무		3.39
SC08BCN120	미신고		축동면	배춘리	789		생활용	충적	8	800	무	무	무	무		3.39
SC08BCN121	미신고		축동면	배춘리	790-1		생활용	충적	8	800	무	무	무	무		3.39
SC08BCN122	미신고		축동면	배춘리	783-15	아랑정후퇴지식당	생활용	압반	108	150	무	무	유	무		3.87
SC08BCN123	미신고		축동면	배춘리	732-19		생활용	충적	30	75	무	무	무	무		3.39
SC08BCN124	미신고		축동면	배춘리	732-18		생활용	충적	27	75	무	무	유	무		3.39
SC08BCN125	미신고		축동면	배춘리	732-15		생활용	충적	26	75	무	무	유	무		3.39
SC08BCN126	미신고		축동면	배춘리	756		생활용	충적	26	75	무	무	유	무		3.39
SC08BCN127	미신고		축동면	배춘리	759	길원식당	생활용	충적	32	75	무	무	유	무		3.87
SC08BCN128	미신고		축동면	배춘리	753-4		농업용	충적	8	800	무	무	무	무	마늘, 대파, 시금치.	2.59
SC08BCN129	미신고		축동면	배춘리	732-43		생활용	충적	32	75	무	무	유	무	모터분리, 일시중단.	0.00
SC08BCN130	미신고		축동면	배춘리	730-20		생활용	충적	32	75	무	무	유	무		3.39
SC08BCN131	미신고		축동면	배춘리	732-21		생활용	충적	30	75	무	무	유	무		3.39
SC08BCN132	미신고		축동면	배춘리	732-20		생활용	충적	32	75	무	무	유	무		3.39
SC08BCN133	미신고		축동면	배춘리	730-15		생활용	충적	30	75	무	무	무	무	사용안함.	0.00
SC08BCN134	미신고		축동면	배춘리	732-29		생활용	충적	31	75	무	무	무	무		3.39
SC08BCN135	미신고		축동면	배춘리	754-17		생활용	충적	33	75	무	무	유	무		3.39
SC08BCN136	미신고		축동면	배춘리	729-7		생활용	충적	30	75	무	무	무	무		3.39
SC08BCN137	미신고		축동면	배춘리	799-6	GS서흥주유소	생활용	충적	37	75	무	무	유	무		3.87
SC08BCN138	미신고		축동면	배춘리	749-2		생활용	충적	35	75	무	무	유	무		3.39
SC08BCN139	미신고		축동면	배춘리	815		생활용	충적	25	75	무	무	유	무		3.39
SC08BCN140	미신고		축동면	배춘리	815		생활용	충적	25	75	무	무	유	무		3.39
SC08BNY001	신고	2200100605	축동면	반웅리	17-2		생활용	압반	150	150	무	유	유	무		3.39
SC08BNY002	신고	2200100661	축동면	반웅리	26		농업용	충적	30	100	유	유	유	무	유량계 동파. 조경수 재배용.	7.32
SC08BNY003	신고	2200100646	축동면	반웅리	21-4		농업용	압반	60	75	유	무	유	무	젖소, 한우 80두 사육.	0.00
SC08BNY004	신고	2190100411	축동면	반웅리	38-6		농업용	압반	126	150	무	무	유	유	신고상 39-6번지. 벼, 마늘, 배추 재배용.	2.59

현장조사번호	허가_신고	허가_신고 번호	읍/면/동	리	번지	지명/건물명	관정 용도	대수층	심도 (m)	구경 (mm)	유량계	출수 장치	상부보 호강	수위측 정관	비고	사용량 (m ³ /일)
SC08BNY005	신고	2200100724	축동면	반용리	39-3	신촌논작용	농업용	암반	150	250	무	무	유	무		12.76
SC08BNY006	신고	2200101000	축동면	반용리	39-1	신촌논작용	농업용	암반	60	150	무	유	유	무		12.76
SC08BNY007	신고	2200100660	축동면	반용리	89-5		농업용	충적	30	100	유	유	유	무	신고상 89-3번지.	0.00
SC08BNY008	신고	2200100903	축동면	반용리	73		농업용	암반	110	150	무	무	유	무	젖소 120두 사육.	5.29
SC08BNY009	신고	2190100420	축동면	반용리	79-8	(구)신촌마을간이상수도	농업용	암반	110	300	무	무	유	무	감나무재배용.	7.32
SC08BNY010	신고	2200101034	축동면	반용리	339-3		농업용	암반	140	300	유	유	유	유		0.04
SC08BNY011	신고	2200100657	축동면	반용리	538-4	관동마을논작용	농업용	암반	70	200	유	유	유	무		0.80
SC08BNY012	신고	2200100662	축동면	반용리	산 48-7		농업용	암반	120	200	무	무	유	무	감 재배용.	7.32
SC08BNY013	신고	2200100648	축동면	반용리	543-3	초원목장	농업용	암반	240	200	유	유	유	유	젖소, 한우 80두 사육.	13.46
SC08BNY014	신고	2200400037	축동면	반용리	585-1	반용논작용	농업용	암반	50	200	유	무	유	유		8.05
SC08BNY015	신고	2190100440	축동면	반용리	707-2	반용논작용	농업용	암반	150	150	무	무	유	무	신고상 711번지.	12.76
SC08BNY016	비협조	2190100404	축동면	가산리	108-1	반용마을(구)간이상수도			0						신고상 지번이 나오지 않음.	
SC08BNY017	신고	2200101028	축동면	반용리	505	관동마을논작용	농업용	암반	100	250	유	무	유	유		355.44
SC08BNY018	신고	2190100410	축동면	반용리	산31-2		농업용	암반	100	150	유	유	유	유	감 재배용.	0.13
SC08BNY019	신고	2190100409	축동면	반용리	산 38		농업용	암반	100	150	유	유	유	유	신고상 산 36번지. 감 재배용.	13.42
SC08BNY020	허가	1200100004	축동면	반용리	산 58-3	관동3반 간이상수도	생활용	암반	154	300	유	유	유	무		20.27
SC08BNY021	신고	2200100139	축동면	반용리	392-3	(구)관동3반 간이상수도	농업용	암반	105	200	유	유	유	유	예전 간이상수도를 논작용으로 사용중.	7.51
SC08BNY022	신고	2200100656	축동면	반용리	385	관동3반 논작용	농업용	암반	70	150	무	무	유	무	관정 개폐불가. 시설 신고자료참고.	12.76
SC08BNY023	신고	2190100421	축동면	반용리	137-1	(구)신촌마을간이상수도	생활용	암반	132	250	유	무	유	무	새 간이상수도 사용으로 일시사용중단.	0.00
SC08BNY024	신고	2200400001	축동면	반용리	산 77-1	신촌논작용	농업용	암반	100	300	유	유	유	유		26.29
SC08BNY025	신고	2200300057	축동면	반용리	953	관동논작용	농업용	암반	155	200	유	무	유	유		58.06
SC08BNY026	신고	2200100138	축동면	반용리	473-1	관동2반간이상수도	생활용	암반	120	200	유	무	유	유		0.00
SC08BNY027	신고	2200100645	축동면	반용리	197-2		농업용	충적	30	75	무	유	유	무	한우 67두 사육.	5.29
SC08BNY028	미신고		축동면	반용리	181		농업용	암반	145	150	무	무	무	무	젖소 120두 사육.	5.29
SC08BNY029	미신고		축동면	반용리	32-3	신촌논작용	농업용	암반	100	150	무	무	무	무		0.00
SC08BNY030	미신고		축동면	반용리	산 111-2	성진목장	농업용	충적	35	75	무	무	유	무	개, 닭, 소 100두 사육.	5.29
SC08BNY031	미신고		축동면	반용리	255-2	성진목장	농업용	충적	25	75	무	무	유	무	수량부족으로 일시사용중단. 열쇠 분실로 근경사진촬영불가.	0.00
SC08BNY032	신고	2200600082	축동면	반용리	299	유신환경	공업용	암반	60	200	유	유	유	유	골재 파쇄업. 신고대상상 존재하지 않음. 신고번호:2200600082	7.76
SC08BNY033	미신고		축동면	반용리	315	문화휴씨제실	생활용	암반	90	150	무	무	유	무		3.39
SC08BNY034	미신고		축동면	반용리	315		생활용	충적	8	700	무	무	무	무		3.39
SC08BNY035	신고	2200700004	축동면	반용리	318		생활용	암반	60	100	무	무	유	무	감 재배용.	6.52
SC08BNY036	미신고		축동면	반용리	204-1		농업용	충적	8	###	무	무	무	무		7.32
SC08BNY037	미신고		축동면	반용리	540-1		농업용	암반	45	75	유	유	유	무	감 재배용.	0.26
SC08BNY038	미신고		축동면	반용리	675-2	반용마을간이상수도	생활용	암반	130	200	무	무	유	무		0.00
SC08BNY039	신고	2200600062	축동면	반용리	637	반용마을간이상수도	생활용	암반	120	200	유	유	유	무	신고번지는 676번지임.	7.51
SC08BNY040	미신고		축동면	반용리	684	(구)반용마을 간이상수도	농업용	충적	20	100	무	무	유	무	간이상수도에서 농업용 전환 사용중.	12.76
SC08BNY041	미신고		축동면	반용리	839		생활용	충적	8	800	무	무	무	무		3.39
SC08BNY042	미신고		축동면	반용리	918	원관동마을간이상수도	생활용	충적	36	100	무	무	유	무		
SC08BNY043	미신고		축동면	반용리	586		농업용	충적	8	800	무	무	무	무	배추, 마늘 재배용.	2.59
SC08BNY044	미신고		축동면	반용리	841		생활용	충적	8	800	무	무	무	무		3.39
SC08BNY045	미신고		축동면	반용리	441-3		농업용	충적	8	800	무	무	무	무	배추, 상추 재배용.	7.32
SC08BNY046	미신고		축동면	반용리	448		농업용	충적	8	###	무	무	무	무		12.76
SC08BNY047	미신고		축동면	반용리	448		농업용	충적	8	800	무	무	무	무		12.76
SC08BNY048	미신고		축동면	반용리	473-3		농업용	충적	8	800	무	무	무	무		12.76
SC08BNY049	미신고		축동면	반용리	388		생활용	충적	8	800	무	무	무	무		3.39

현장조사번호	허가_신고	허가_신고 번호	읍/면/동	리	번지	지명/건물명	관정 용도	대수층	심도 (m)	구경 (mm)	유량계	출수 장치	상부보 호중	수위측 정관	비고	사용량 (m ³ /일)
SC08BNY050	미신고		축동면	반용리	388-1		생활용	충적	8	800	무	무	무	무		3.39
SC08BNY051	미신고		축동면	반용리	388-3		생활용	충적	8	800	무	무	무	무		3.39
SC08BNY052	미신고		축동면	반용리	383		생활용	충적	8	800	무	무	무	무		3.39
SC08BNY053	미신고		축동면	반용리	204-1		생활용	충적	8	###	무	무	무	무		3.39
SC08BNY054	미신고		축동면	반용리	197		생활용	충적	6	700	무	무	무	무	허드렛물로 사용함.	3.39
SC08BNY055	미신고		축동면	반용리	165		생활용	충적	8	800	무	무	무	무	허드렛물로 사용함.	3.39
SC08BNY056	미신고		축동면	반용리	56-2		생활용	충적	8	800	무	무	무	무	허드렛물로 사용함.	3.39
SC08BNY057	미신고		축동면	반용리	56-1		생활용	충적	8	800	무	무	무	무	상수도대체 일시사용중단.	0.00
SC08BNY058	미신고		축동면	반용리	158		생활용	충적	8	800	무	무	무	무	허드렛물로 사용함.	3.39
SC08BNY059	미신고		축동면	반용리	232-4		생활용	충적	6	###	무	무	무	무		6.52
SC08BNY060	미신고		축동면	반용리	236-4		농업용	충적	8	700	무	무	무	무	한우 10두.	5.29
SC08BNY061	미신고		축동면	반용리	13		생활용	충적	25	75	무	무	유	무		3.39
SC08TPR001	신고	2190100202	축동면	탐리	153	청림 열처리(주)	생활용	압반	80	200	무	무	무	무		3.87
SC08TPR002	신고	2190100200	축동면	탐리	154	청림 열처리(주)	생활용	압반	90	150	무	유	무	무		3.87
SC08TPR003	신고	2190100201	축동면	탐리	152	두방산업	생활용	충적	35	75	무	유	유	무	모터분리, 상수도 대체로 영구사용중단, 선반 가공 공장.	0.00
SC08TPR004	원상복구	2190100197	축동면	탐리	143	동남산업기계	생활용	충적	18	0	무	무	무	무	수량부족으로 폐공, 농기계 부품 공장.	0.00
SC08TPR005	신고	2190100199	축동면	탐리	140-3	금영성공	생활용	충적	31	75	무	무	유	무	모터분리, 상수도 대체 영구 사용중단, 농기계부품 공장.	0.00
SC08TPR006	신고	2200100638	축동면	탐리	177-3	청용 열처리	생활용	압반	80	150	유	유	무	무	열처리 가공 공장.	3.15
SC08TPR007	신고	2190100198	축동면	탐리	177		생활용	압반	50	150	무	무	유	무	공장부도 일시 사용중단.	0.00
SC08TPR008	신고	2190100405	축동면	탐리	47-16		농업용	압반	192	150	유	무	유	유	유량계 유리 파손으로 수치 확인 불가. 감나무	7.32
SC08TPR009	신고	2200101029	축동면	탐리	193	중탐리마을 농업용 관정	농업용	압반	100	250	무	무	유	무	벼, 진산금속취네에 관정이 위치함.	12.76
SC08TPR010	신고	2200100721	축동면	탐리	270	중탐리마을 농업용 관정	농업용	압반	122	150	무	무	유	무	벼, 현재는 천영식세 축사에서 병행 사용.	12.76
SC08TPR011	신고	2200100640	축동면	탐리	745-3	대신건구	생활용	압반	70	150	유	유	유	무	창문틀 제작사.	0.36
SC08TPR012	신고	2200500034	축동면	탐리	819-1	하탐리마을 농업용 관정	농업용	압반	80	200	유	유	유	유	벼, 흡입1HP추가하였음, 범륜사에서 음용으로 사용중, 지구명: 하탐절골지구.	5.46
SC08TPR013	신고	2190100439	축동면	사다리	237-1		농업용	압반	120	150	무	무	유	무	조경수, 관정위치는 사다리에 존재하고 신고 지번은 탐리로 되어있음.	7.32
SC08TPR014	원상복구	2200200090	축동면	탐리	936-1	대진목재산업	생활용	압반	80	0	무	무	무	무	수질악화로 인하여 폐공완료.	0.00
SC08TPR015	신고	2200100722	축동면	탐리	788	하탐리마을 농업용 관정	농업용	압반	140	150	유	무	유	유	벼	0.63
SC08TPR016	신고	2190100203	축동면	탐리	768-2	(주)광성	생활용	압반	200	200	무	무	유	무	프레온가스 용기 제작 공장.	3.87
SC08TPR017	신고	2200200039	축동면	탐리	755-1	게비스 코리아	농업용	압반	160	150	유	유	유	유	염채류, 친환경 유기농(육모)회사, (구) 축동 중학교 자리.	20.08
SC08TPR018	미신고		축동면	탐리	512-1	상탐마을 농업용관정	농업용	압반	110	200	무	무	유	무	벼.	12.76
SC08TPR019	신고	2200100658	축동면	탐리	784-4		농업용	압반	90	150	무	무	유	무	감나무, 신고지번은 784-2(과)번지 관정위치는 784-4(과)번지에 있음.	7.32
SC08TPR020	미신고		축동면	탐리	509-2	상탐마을 농업용관정	농업용	압반	120	300	유	무	유	유	감나무.	0.00
SC08TPR021	미신고		축동면	탐리	486-2		농업용	충적	32	75	무	유	무	무	벼.	12.76
SC08TPR022	신고	2200300104	축동면	탐리	736-17	하탐리마을 간이 상수도	생활용	압반	100	200	유	유	유	유	수질악화로 일시 사용중단.	0.00
SC08TPR023	신고	2200100922	축동면	탐리	730		농업용	압반	60	150	무	무	유	유	벼, 유량계, 출수장치 분리.	12.76
SC08TPR024	미신고		축동면	탐리	487-2		농업용	충적	8	###	무	무	무	무	감나무.	7.32
SC08TPR025	신고	2200100141	축동면	탐리	663-3	중탐리마을 간이상수도(관리)	생활용	압반	100	200	유	유	유	유	신묘사입구에 위치함, 중탐리마을 간이상수도.	2.17
SC08TPR026	신고	2200100906	축동면	탐리	127-4		농업용	압반	90	150	유	유	유	무	벼, 신고지번은 643-6번지 관정 위치는 산127-4번지에 있음.	1.70
SC08TPR027	신고	2190100412	축동면	탐리	336-1		농업용	압반	80	150	유	유	유	무	벼, 감나무, 신고지번은 299번지 관정 위치는 336-1번지임.	14.29
SC08TPR028	미신고		축동면	탐리	612-1	(구)연봉암	생활용	압반	105	150	무	무	유	무	시건장치 열쇠 보실 사용자 관정 개폐불원, 현재 사찰업무는 안하고 있다함.	3.39
SC08TPR029	허가	1199900003	축동면	탐리	535	상탐마을 간이상수도	생활용	압반	100	250	유	유	유	유		0.00
SC08TPR030	신고	2199800013	축동면	탐리	산110-14		농업용	압반	130	250	무	유	유	유	감나무.	7.32
SC08TPR031	신고	2200000072	축동면	탐리	484-2		농업용	압반	110	150	무	무	무	무	감나무, 신고지번은 489번지 관정위치는 484-2번지임.	7.32
SC08TPR032	신고	2190100444	축동면	탐리	100		생활용	압반	75	250	유	무	유	무	사천환경위생사업소(축동위생처리장), 위생사업소 이전관계로 일시 사용중단.	0.00
SC08TPR033	허공	2190100204	축동면	탐리	760-2		생활용	압반	40	0	무	무	무	무	번지내 관정 없음.	0.00

현장조사번호	허가_신고	허가_신고 번호	읍/면/동	리	번지	지명/건물명	관정 용도	대수층	심도 (m)	구경 (mm)	유량계	출수 장치	상부보 호중	수위측 정관	비고	사용량 (㎡/일)
SC08TPR034	신고	2200100973	축동면	탐리	152-8	하탑마을 농업용관정	농업용	충적	30	100	유	유	유	무	벼, 감나무	4.88
SC08TPR035	비협조	2200100897	축동면	탐리	636-2		농업용	암반	130	0	무	무	무	무	관정개발한 사실이 없다고 함, 지번 자체가 없는 지번임.	0.00
SC08TPR036	미신고		축동면	탐리	1	성우기계(주)	생활용	암반	80	150	무	무	유	무	농기계제작공장, 농기계가 관정위에 있어서 내부 활영불가.	3.87
SC08TPR037	미신고		축동면	탐리	3-7	이레금속	생활용	암반	48	75	무	무	유	무	주물 공장.	3.87
SC08TPR038	미신고		축동면	탐리	133-2	화성기공	생활용	암반	80	150	무	무	유	무	냉장고밀에 관정이 존재함, 선반 공장.	3.87
SC08TPR039	미신고		축동면	탐리	141	동신금속(주)	생활용	암반	90	150	무	무	유	무	열처리 가공 공장.	3.87
SC08TPR040	미신고		축동면	탐리	183-1	천호산업	생활용	암반	110	150	무	무	유	유	시멘트와 철판압착, 관정개발불가, 자동차 부품 공장.	3.87
SC08TPR041	미신고		축동면	탐리	189	구산열처리	생활용	암반	100	250	유	무	유	유	열처리 가공 공장.	0.40
SC08TPR042	미신고		축동면	탐리	269		농업용	암반	130	150	유	무	유	유	감나무.	0.01
SC08TPR043	미신고		축동면	탐리	161		농업용	충적	8	800	무	무	무	무	채소류, 재래식우물에 모터장착.	2.59
SC08TPR044	미신고		축동면	탐리	159		농업용	충적	30	75	무	무	유	무	전기단전, 수량부족으로 영구 사용중단.	0.00
SC08TPR045	미신고		축동면	탐리	129-3		생활용	충적	8	800	무	무	무	무	상수도가 안들어와서 우물물로 음용함.	3.39
SC08TPR046	미신고		축동면	탐리	927-1	(주)세원	생활용	암반	100	150	무	무	유	무	LG물류센터.	3.87
SC08TPR047	미신고		축동면	탐리	849		생활용	충적	6	700	무	무	무	무	허드렛물로 사용.	3.39
SC08TPR048	미신고		축동면	탐리	862		생활용	충적	6	800	무	무	무	무	허드렛물로 사용.	3.39
SC08TPR049	미신고		축동면	탐리	865		생활용	충적	6	800	무	무	무	무	허드렛물로 사용.	3.39
SC08TPR050	미신고		축동면	탐리	867		생활용	충적	6	800	무	무	무	무	허드렛물로 사용.	3.39
SC08TPR051	미신고		축동면	탐리	871	하탑마을 옛 공동우물	생활용	충적	8	###	무	무	무	무	허드렛물로 사용.	3.39
SC08TPR052	미신고		축동면	탐리	788		농업용	암반	120	150	무	무	유	무	감나무.	7.32
SC08TPR053	미신고		축동면	탐리	778		생활용	충적	6	800	무	무	무	무	허드렛물로 사용.	3.39
SC08TPR054	미신고		축동면	탐리	777		생활용	충적	6	800	무	무	무	무	허드렛물로 사용.	3.39
SC08TPR055	미신고		축동면	탐리	775-4		생활용	충적	6	800	무	무	무	무	허드렛물로 사용.	3.39
SC08TPR056	미신고		축동면	탐리	752		농업용	충적	8	###	무	무	무	무	정원수, 조경수, 원통형 흥관.	7.32
SC08TPR057	미신고		축동면	탐리	676-7		생활용	암반	45	75	무	무	유	무	조경수.	6.52
SC08TPR058	미신고		축동면	탐리	652-5	신묘사	생활용	충적	10	800	무	무	무	무	비상시 사용함.	3.87
SC08TPR059	미신고		축동면	탐리	652-5	신묘사	생활용	암반	75	100	무	무	유	유	흡입모터 0.5HP 추가있음.	3.87
SC08TPR060	미신고		축동면	탐리	652-5	신묘사	생활용	충적	8	800	무	무	무	무	수질악화로 사용안함.	0.00
SC08TPR061	미신고		축동면	탐리	625-6		생활용	충적	8	800	무	무	무	무	허드렛물로 사용.	3.39
SC08TPR062	미신고		축동면	탐리	625-6		생활용	충적	35	75	무	무	유	무		3.39
SC08TPR063	미신고		축동면	탐리	629		생활용	충적	8	800	무	무	무	무	허드렛물로 사용.	3.39
SC08TPR064	미신고		축동면	탐리	639		농업용	충적	30	75	무	무	유	무	벼.	12.76
SC08TPR065	미신고		축동면	탐리	627		생활용	충적	32	75	무	무	무	무	이사관계로 현재 빈집상태임.	0.00
SC08TPR066	미신고		축동면	탐리	756-1		농업용	충적	8	800	무	무	무	무	개, 닭60두. 재래식 우물에 모터 장착.	5.29
SC08TPR067	미신고		축동면	탐리	276		생활용	충적	8	700	무	무	무	무	허드렛물로 사용.	3.39
SC08TPR068	미신고		축동면	탐리	308		농업용	충적	25	75	무	무	유	무	벼.	12.76
SC08TPR069	미신고		축동면	탐리	576	상탑마을 농업용관정	농업용	암반	105	200	무	무	유	무	감나무.	7.32
SC08TPR070	미신고		축동면	탐리	399		농업용	암반	48	100	무	무	유	무	감나무.	7.32
SC08TPR071	미신고		축동면	탐리	855		생활용	충적	8	800	무	무	무	무	허드렛물로 사용.	3.39
SC08TPR072	미신고		축동면	탐리	102-1		생활용	충적	30	75	무	무	유	무		3.39
SC08SDA001	신고	2200100576	축동면	사다리		77 제주식물원	농업용	충적	35	75	무	무	유	무	조경수 재배.	7.32
SC08SDA002	신고	2199800016	축동면	사다리	72-5	한라농원	농업용	암반	100	150	무	무	유	무	사용자 관정 개발불가. 조경수 재배용.	7.32
SC08SDA003	신고	2200101036	축동면	사다리	64-1	석송정	농업용	암반	80	150	유	무	유	무	조경수 재배.	2.77
SC08SDA004	미신고		축동면	사다리	520		농업용	충적	8	###	무	무	무	무		12.76
SC08SDA005	미신고		축동면	사다리	966-1		생활용	충적	8	800	무	무	무	무	허드렛물로 사용.	3.39
SC08SDA006	신고	2200300013	축동면	사다리	455	사다마을 농업용관정	농업용	암반	100	300	유	유	유	유		37.33

현장조사번호	허가_신고	허가_신고 번호	읍/면/동	리	번지	지명/건물명	관정 용도	대수층	심도 (m)	구경 (mm)	유량계	출수 장치	상부보 호공	수위측 정관	비고	사용량 (m³/일)
SC08SDA007	신고	2190100417	축동면	사다리	484		농업용	암반	170	150	유	유	유	유		0.14
SC08SDA008	신고	2199800033	축동면	사다리	250-5	예동마을 농업용관정	농업용	암반	110	200	유	유	유	유	신고지번은 250번지. (주)협성코리아 전력계량기와 같이 사용. 디지털 계량기임.	0.00
SC08SDA009	신고	2190100428	축동면	사다리	24		농업용	암반	200	200	무	무	유	무	조경수 재배.	7.32
SC08SDA010	원상복구	2200100360	축동면	사다리	387-1	원계마을 농업용관정	농업용	암반	100	0					고속도로 주변 환경공사때 원상복구됨.	
SC08SDA011	신고	2190100195	축동면	사다리	16-1		생활용	암반	160	150	유	유	유	무	흡입0.5마력 추가있음. 예전에 OB맥주 보리 시설장 자리였음.	1.18
SC08SDA012	신고	2199800003	축동면	사다리	16-7		농업용	충적	10	###	무	무	무	무	배나무, 감나무 재배용.	7.32
SC08SDA013	신고	2200100927	축동면	사다리	507		농업용	암반	100	150	유	유	무	무	감나무 재배용.	0.00
SC08SDA014	신고	2190100418	축동면	사다리	산36-1		농업용	암반	180	150	유	무	유	유	조경수 관상수 재배용.	0.00
SC08SDA015	신고	2200101052	축동면	사다리	392-24	규장각 가구	생활용	암반	100	150	유	유	유	무	교구제작사. 신고지번은 159-1번지임.	0.00
SC08SDA016	신고	2200100659	축동면	사다리	470		농업용	암반	80	150	유	유	유	유	감나무 재배용.	1.92
SC08SDA017	신고	2200200440	축동면	사다리	산80-4		생활용	암반	160	150	유	유	유	무	감나무 재배용.	1.42
SC08SDA018	신고	2190100422	축동면	사다리	744	예동마을 농업용관정	농업용	암반	134	150	유	유	유	무	신고지번은 746번지.	0.00
SC08SDA019	신고	2200100924	축동면	사다리	산115-1		농업용	암반	110	150	유	무	유	무	신고지번은 813번지.	0.00
SC08SDA020	신고	2200400017	축동면	사다리	392-23	대진슬라이더	생활용	암반	60	150	유	유	유	유	엘리베이터부속품 제조사.	0.00
SC08SDA021	신고	2200000071	축동면	사다리	392-3	한진택배 진주터미널	생활용	암반	70	150	유	유	유	무		0.49
SC08SDA022	신고	2190100414	축동면	사다리	896-2		농업용	암반	120	150	유	무	유	무	감나무 재배용.	0.41
SC08SDA023	허가	1200300007	축동면	사다리	971	예동마을 간이상수도	생활용	암반	110	250	유	유	유	무		50.40
SC08SDA024	신고	2200400041	축동면	사다리	954		생활용	암반	60	150	무	무	유	무	진양정씨 온열공파 제실. 시사,묘사때만 사용.	3.87
SC08SDA025	신고	2200000059	축동면	사다리	1012-1	새진금속	생활용	암반	100	150	무	무	유	유	금속가공 중소기업.	3.87
SC08SDA026	미신고		축동면	사다리	927-8		생활용	충적	8	800	무	무	무	무	허드렛물로 사용.	3.39
SC08SDA027	신고	2190100433	축동면	사다리	998-3	삼우산업사	생활용	암반	110	150	무	무	유	무	취포가공공장.	3.87
SC08SDA028	신고	2200000065	축동면	사다리	산73-1		농업용	암반	70	150	무	무	유	유	사용자 부산 거주. 시건장처로 인해 근경 촬영불가. 감나무 재배용.	7.32
SC08SDA029	신고	2190100416	축동면	사다리	1004		농업용	암반	181	150	무	유	유	무	감나무 재배용.	7.32
SC08SDA030	신고	2190100438	축동면	사다리	산4-4		농업용	암반	98	150	무	유	무	무	감나무 재배용.	7.32
SC08SDA031	신고	2200100727	축동면	사다리	798	예동마을 농업용관정	농업용	암반	170	250	무	유	유	무	신고지번은 1114번지.	12.76
SC08SDA032	신고	2190100415	축동면	사다리	400-1		농업용	암반	80	200	무	무	유	무	모터분리, 토출관 분리. 수량부족으로 영구 사용중단중. 신고지번은 395-4임.	
SC08SDA033	신고	2199900032	축동면	사다리	산16-17	사천IC요금소	생활용	암반	74	150	유	유	유	유	한국도로공사 진주시사 사천영업소. 화장실용.	0.00
SC08SDA034	원상복구	2190100437	축동면	사다리	산20-1		농업용		0							
SC08SDA035	원상복구	2200100723	축동면	사다리	1060	사다마을 농업용관정	농업용	암반	110	0						
SC08SDA036	신고	2190100413	축동면	사다리	498-1		생활용	암반	110	100	무	무	유	무	사용자 장기 출장.	6.52
SC08SDA037	신고	2200100142	축동면	사다리	929-1	예동마을 간이상수도	생활용	암반	100	150	무	무	유	무	상수도 대체로 일시 사용중단중. 신고지번은 123-1번지.	3.87
SC08SDA038	신고	2200400024	축동면	사다리	73-1	사천IC주유소	생활용	암반	100	150	무	무	유	무	화장실, 세차용.	3.87
SC08SDA039	원상복구	2190100425	축동면	사다리	295-1		공업용		0							
SC08SDA040	원상복구	2190100435	축동면	사다리	295-1		공업용		0							
SC08SDA041	허가	1199000005	축동면	사다리	773	사다마을 간이상수도	생활용	암반	130	300	유	유	유	유		33.39
SC08SDA042	허공	2200300056	축동면	사다리	1090	사다마을 농업용관정	농업용	암반	105	0					번지내 관정없음. 개발한적 없다고 하심.	12.76
SC08SDA043	미신고		축동면	사다리	14-2	꽃황도매	농업용	충적	28	75	무	무	무	무	관상수, 조경수 판매 상점.	7.32
SC08SDA044	미신고		축동면	사다리	78-2	제주식물원	농업용	충적	25	75	무	무	유	무	관상수, 조경수 판매 상점.	7.32
SC08SDA045	미신고		축동면	사다리	75-1	강연화훼	농업용	충적	30	75	무	무	무	무	조경수, 관상수 재배.	7.32
SC08SDA046	미신고		축동면	사다리	535		농업용	충적	8	800	무	무	무	무	재래식우물에 모터장착상태인 관정임.	12.76
SC08SDA047	미신고		축동면	사다리	434		농업용	충적	6	600	무	무	무	무		12.76
SC08SDA048	미신고		축동면	사다리	1001	삼우산업사	생활용	암반	130	150	무	무	유	무		3.87
SC08SDA049	미신고		축동면	사다리	650	사다마을 농업용관정	농업용	암반	90	150	무	무	유	무	사다마을 간이상수도로 개발되었으나 현재는 농업용 관정으로 사용중임.	12.76
SC08SDA050	미신고		축동면	사다리	1063	사다마을 옛 공동우물	생활용	충적	8	800	무	무	무	무	상수도 대체 일시사용중단.	
SC08SDA051	미신고		축동면	사다리	1063		농업용	암반	70	150	무	무	무	무	모터분리, 토출관 분리, 수량부족으로 영구사용중단.	

현장조사번호	허가_신고	허가_신고 번호	읍/면/동	리	번지	지명/건물명	관정 용도	대수층	심도 (m)	구경 (mm)	유량계	출수 장치	상부보 호공	수위측 정관	비고	사용량 (m ³ /일)
SC08SDA052	미신고		축동면	사다리	537-4		농업용	암반	60	100					수량부족으로 개발에 실패한관정.	
SC08SDA053	미신고		축동면	사다리	482		농업용	암반	120	150	유	유	유	유	0.5마력 흡입모터가 추가로 설치되어있음.	13.60
SC08SDA054	미신고		축동면	사다리	236-1	대영농장	농업용	충적	35	75	무	무	유	무	조경수 재배용.	7.32
SC08SDA055	미신고		축동면	사다리	965-1	진사가실산업	생활용	충적	28	75	무	무	유	무	건설현장 기초차재대여 회사. 화장실용으로 사용.	3.87
SC08SDA056	미신고		축동면	사다리	222		농업용	충적	30	75	무	무	유	무	모터분리, 토출관 분리, 수량부족으로 일시 사용중단.	
SC08SDA057	미신고		축동면	사다리	235-1		생활용	충적	35	75	무	무	유	무		3.39
SC08SDA058	미신고		축동면	사다리	236-1		농업용	충적	10	800	무	무	무	무	조경수 재배용.	7.32
SC08SDA059	미신고		축동면	사다리	247-2		생활용	충적	28	75	무	무	유	무		3.39
SC08SDA060	미신고		축동면	사다리	88-8		생활용	충적	6	###	무	무	무	무	배나무, 감나무 재배용.	6.52
SC08SDA061	미신고		축동면	사다리	479		농업용	충적	30	75	무	무	무	무	한우 10두 사육.	5.29
SC08SDA062	미신고		축동면	사다리	171		농업용	충적	6	0	무	무	무	무	배추, 양파, 대파 등 재배용.	2.59
SC08SDA063	미신고		축동면	사다리	185		농업용	암반	90	150	무	무	유	무	사용자, 소유자 창원시 거주 시건장치 개폐불가. 조경수 재배용.	7.32
SC08SDA064	미신고		축동면	사다리	320-1		농업용	충적	8	800	무	무	무	무	감나무 재배용.	7.32
SC08SDA065	미신고		축동면	사다리	801		생활용	암반	45	75	무	무	유	무	모터분리 상태. 예전 사천농고 실습장으로 지금은 운영이 안되고 있음.	0.00
SC08SDA066	미신고		축동면	사다리	691-12		농업용	암반	50	75	무	무	유	무	목장으로 개발한 관정 현재는 가축류 없음.	5.29
SC08SDA067	미신고		축동면	사다리	836		농업용	암반	110	150	무	무	무	무	한우 40두 사육.	5.29
SC08SDA068	미신고		축동면	사다리	383-2		생활용	암반	150	150	무	무	유	무	컨테이너 제조회사. 관정내부 확인불가.	3.87
SC08SDA069	미신고		축동면	사다리	390-8		농업용	충적	30	75	무	무	유	무		12.76
SC08SDA070	미신고		축동면	사다리	925-9		생활용	충적	8	800	무	무	무	무	허드렛물로 사용.	3.39
SC08SDA071	미신고		축동면	사다리	산128-6		농업용	암반	115	150	무	무	유	무	감나무 재배용.	7.32
SC08SDA072	미신고		축동면	사다리	123-4		농업용	암반	100	150	무	무	무	무	조경수 재배용.	7.32
SC08SDA073	미신고		축동면	사다리	922-1		생활용	충적	30	75	무	무	유	무	상수도 대체 일시사용중단.	3.39
SC08SDA074	미신고		축동면	사다리	358		농업용	충적	8	800	무	무	무	무	물부족시 사용함.	12.76
SC08SDA075	미신고		축동면	사다리	906		생활용	충적	30	75	무	무	유	무	상수도 대체 일시사용중단.	3.39
SC08SDA076	미신고		축동면	사다리	391-1		농업용	충적	32	75	무	무	무	무	한우 60두 사육.	5.29
SC08SDA077	미신고		축동면	사다리	898		생활용	충적	10	800	무	무	무	무	허드렛물로 사용.	3.39
SC08SDA078	미신고		축동면	사다리	916		생활용	충적	8	800	무	무	무	무	허드렛물로 사용.	3.39
SC08SDA079	미신고		축동면	사다리	977		생활용	충적	8	800	무	무	무	무	허드렛물로 사용.	3.39
SC08SDA080	미신고		축동면	사다리	894		생활용	충적	35	75	무	무	유	무	모터분리 상태. 상수도 대체로 일시 사용중단.	3.39
SC08SDA081	미신고		축동면	사다리	894		생활용	충적	8	800	무	무	무	무	허드렛물로 사용.	3.39
SC08SDA082	미신고		축동면	사다리	899	예동마을 옛공동우물	생활용	충적	8	0	무	무	무	무		
SC08SDA083	미신고		축동면	사다리	885-2		생활용	충적	8	700	무	무	무	무	허드렛물로 사용.	3.39
SC08SDA084	미신고		축동면	사다리	887		생활용	충적	8	800	무	무	무	무	허드렛물로 사용.	3.39
SC08SDA085	미신고		축동면	사다리	879-1		생활용	충적	8	800	무	무	무	무	허드렛물로 사용.	3.39
SC08SDA086	미신고		축동면	사다리	925-6		생활용	충적	8	800	무	무	무	무	관정내부 확인불가. 허드렛물로 사용중.	3.39
SC08SDA087	미신고		축동면	사다리	925-5		생활용	충적	8	800	무	무	무	무	허드렛물로 사용.	3.39
SC08SDA088	미신고		축동면	사다리	974		생활용	충적	8	800	무	무	무	무	허드렛물로 사용.	3.39
SC08SDA089	미신고		축동면	사다리	930		농업용	충적	10	###	무	무	무	무		12.76
SC08SDA090	미신고		축동면	사다리	973-5		생활용	충적	8	800	무	무	무	무	상수도 대체 일시 사용중단.	3.39
SC08GLP001	신고	2200000064	축동면	길평리	6-2		생활용	암반	130	200	유	유	유	무	2년마다 1회씩 에어써징다함. 담당자:공군제5817부대, 관제계:황성회군무원 010-5074-2526	11.44
SC08GLP002	신고	2200300098	축동면	길평리	6-2		생활용	암반	110	250	유	유	유	무	2년마다 1회씩 에어써징 한다고 함.	0.00
SC08GLP003	신고	2200000109	축동면	길평리	6-2		생활용	암반	100	200	무	무	유	무	수량부족으로 영구 사용중단. 모터 분리, 토출관분리 2007년도에 폐공시킨다고함.	8.45
SC08GLP004	비협조	2200000067	축동면	길평리	347-1		생활용	암반	100	250	유	유	유	무	무장전자정비대대안에 위치. 담당자:공군제5817부대, 관제계:황성회군무원 010-5074-2526	0.00
SC08GLP005	비협조	2200000068	축동면	길평리	347-1		생활용	암반	90	150	무	무	유	무	무장전자정비대대안에 위치.	8.45
SC09BKC001	신고	2200400056	남양동	백천동	222-1	사천시청	생활용	암반	100	150	유	유	유	유		3.87

현장조사번호	허가·신고	허가·신고 번호	읍/면/동	리	번지	지명/건물명	관정 용도	대수층	심도 (m)	구경 (mm)	유량계	출수 장치	상부보 호공	수위측 정관	비고	사용량 (m ³ /일)
SC09BKC002	신고	2200200046	남양동	백천동	227-1	전통찻집 온고헌민박	생활용	암반	80	150	유	유	유	유	신고인:신복순. 현재 개업준비중.	3.87
SC09BKC003	신고	2200400007	남양동	백천동	40-1	백천사	생활용	암반	80	150	유	무	유	유		3.87
SC09BKC004	신고	2200200116	남양동	백천동	242-3	백천곰농원	생활용	충적	30	200	무	무	유	무	산수도 이용으로 가끔 사용중.	3.87
SC09BKC005	신고	2200000082	남양동	백천동	27-1	백천굴식당(민박)	생활용	암반	70	150	무	무	무	무	집을 새로 지어 시공자리 방바닥에 묻힘. 신고자료참고.	3.87
SC09BKC006	신고	2200101054	남양동	백천동	28-4	백천송어가든	생활용	암반	80	150	무	무	무	무	관정 땅속에 묻힘. 신고자료참고.	3.87
SC09BKC007	신고	2200400011	남양동	백천동	20		생활용	암반	60	150	유	유	유	유	현재 거주 하지는 않고 가끔와서 사용함.	3.39
SC09BKC008	신고	2200500054	남양동	백천동	64-1		생활용	암반	200	200	무	무	무	무	집을 지어 사용예정. 현재 케이싱만 있음.	0.00
SC09BKC009	원상복구	2200100016	남양동	백천동	243-3		농업용	기타	0	무	무	무	무	무	이항철씨는 예전 사천 시장이며 백천사 관리하시는 분께 청위한 결과 4~5년전 폐공 시켰다고함.	0.00
SC09BKC010	원상복구	2200100017	남양동	백천동	243-2		농업용	기타	0	무	무	무	무	무	이항철씨는 예전 사천 시장이며 백천사 관리하시는 분께 청위한 결과 4~5년전 폐공 시켰다고함.	0.00
SC09BKC011	신고	2200500016	남양동	백천동	285-1		농업용	암반	80	150	유	유	유	유	배,키위재배용.	7.32
SC09BKC012	신고	2200101056	남양동	백천동	282	풍경소리찻집	생활용	암반	60	150	유	유	유	유	현재 가계는 운영하지 않고 가정용 식수로 사용중.	3.87
SC09BKC013	신고	2200100184	남양동	백천동	349-6	백천마을간이상수도	생활용	암반	180	150	무	무	유	유	신고상 387번지.	
SC09BKC014	신고	2200400006	남양동	백천동	396-2	반야사	생활용	암반	170	150	유	유	유	유		3.87
SC09BKC015	미신고		남양동	백천동	31-3		기타	암반	150	무	유	유	무	무	관정 위치는 확인했으나 소유자를 알수없음. 통장번호 모른다고 하며 관정에 대해 아무것도 알수없음.	0.00
SC09BKC016	미신고		남양동	백천동	242-2	백천계곡화장실	생활용	암반	100	200	유	유	유	유	백천계곡 화장실에 이용(유용인구없음), 백천마을 간이상수로사용 할려고 했으나 물이 좋지 않아 화장실용도로만 사용하고 있음.	3.87
SC09DPO001	신고	2200100179	남양동	대포동	55-1	대레마을간이상수도	생활용	암반	60	150	유	유	유	무	DPO014번 관정과 동시사용.	
SC09DPO002	신고	2200000104	남양동	대포동	364-4		농업용	암반	80	150	유	무	유	유	DPO003번과 동시 사용. 양계장이나 현재 닭없음. 개 10두 사육.	5.29
SC09DPO003	신고	2200000103	남양동	대포동	346-4		농업용	암반	100	150	유	무	유	유	신고상 364-4번지로 신고.DPO002번과 동시 사용. 양계장이나 현재 닭없음. 개 10두 사육.	5.29
SC09DPO004	신고	2200200434	남양동	대포동	389-1	대레농작용	농업용	암반	100	250	유	유	유	유	신고상 391번지.	12.76
SC09DPO005	신고	2190100179	남양동	대포동	50		농업용	암반	80	150	무	무	유	무	수박,토마토,채소류 재배용.	7.32
SC09DPO006	신고	2200100893	남양동	대포동	101-16	대포마을 농작용	농업용	암반	65	150	유	무	유	무	신고상 16-1번지.	12.76
SC09DPO007	신고	2200200001	남양동	대포동	1-2		기타	암반	77	150	무	무	유	무	신고상 1-1번지. 지하수 수질측정을 위한 보조관측정으로서 수질감시를 위한 용도로만 사용. 신고인:김연생.	0.00
SC09DPO008	신고	2200100104	남양동	대포동	103-4	심포마을간이상수도	생활용	암반	75	200	유	무	유	무		
SC09DPO009	신고	2200100894	남양동	대포동	146-1	심포농작용	농업용	암반	64	150	유	유	유	유	신고상 239번지.	12.76
SC09DPO010	허공	2200200201	남양동	대포동	146				0						번지내 관정없음.	0.00
SC09DPO011	신고	2200000162	남양동	대포동	206		농업용	충적	30	100	무	무	유	무	송갈터씨가 주인이었으나 부도로 매각된 상태. 예전 오징어 냉동창고로 쓰였으나 현재 아무것도 하지않음.	0.00
SC09DPO012	비협조	2200200029	남양동	대포동	68-2				0						68-2번지 존재하지 않음. 신고인 청취결과 지하수 개발한적 없음.	0.00
SC09DPO013	미신고		남양동	대포동	437-4		농업용	암반	70	150	무	유	유	무	배 재배용.	7.32
SC09DPO014	미신고		남양동	대포동	277	대레마을간이상수도	생활용	암반	80	200	유	무	유	무	DPO001번과 동시 사용.	
SC09DPO015	미신고		남양동	대포동	265		생활용	충적	4	900	무	무	무	무	마을공동정호였으나 사용하지 않음.	0.00
SC09DPO016	미신고		남양동	대포동	95-2		생활용	충적	3	600	무	무	무	무	허드렛물로 사용.	3.39
SC09DPO017	미신고		남양동	대포동	94-2		생활용	충적	5	400	무	무	무	무		0.00
SC09DPO018	미신고		남양동	대포동	402		생활용	충적	5	500	무	무	무	무		0.00
SC09DPO019	미신고		남양동	대포동	425-1		생활용	충적	4	500	무	무	무	무		0.00
SC09DPO020	미신고		남양동	대포동	379		생활용	충적	6	600	무	무	무	무		0.00
SC09DPO021	미신고		남양동	대포동	398		생활용	충적	5	500	무	무	무	무	빈집으로 사용자,소유자불명.	0.00
SC09DPO022	미신고		남양동	대포동	397		생활용	충적	5	500	무	무	무	무		0.00
SC09DPO023	미신고		남양동	대포동	372		생활용	충적	5	600	무	무	무	무	허드렛물로 사용.	3.39
SC09JKN001	신고	2200200176	남양동	죽림동	776-2		생활용	충적	30	100	무	무	무	무		3.39
SC09JKN002	신고	2190100154	남양동	죽림동	745-2		생활용	암반	70	150	무	무	유	무		3.39
SC09JKN003	원상복구	2200100330	남양동	죽림동	715-1		농업용	기타	0	무	무	무	무	무		0.00
SC09JKN004	신고	2200100861	남양동	죽림동	760-2	문화마을농작용	농업용	암반	95	150	유	유	유	무	벼,키위재배용.	12.76
SC09JKN005	신고	2200100860	남양동	죽림동	704-8	문화마을농작용	농업용	암반	108	150	유	유	유	무		12.76
SC09JKN006	신고	2200200113	남양동	죽림동	682-4		농업용	기타	3	0	무	무	무	무	신고인:김승권. 신고는 되어있으나 확인결과 연못만 존재함.	12.76
SC09JKN007	신고	2200100256	남양동	죽림동	822-3		농업용	충적	30	100	유	유	유	무	키위 재배용.	7.32

현장조사번호	허가_신고	허가_신고 번호	읍/면/동	리	번지	지명/건물명	관정 용도	대수층	심도 (m)	구경 (mm)	유량계	출수 장치	상부보 호공	수위측 정관	비고	사용량 (m ³ /일)
SC09JKN008	신고	2190100159	남양동	죽림동	770-1	남양초등학교	생활용	암반	61	200	유	무	유	유	화장실, 청소용으로 사용.	17.42
SC09JKN009	신고	2199800002	남양동	죽림동	770-1		생활용	암반	80	200	무	무	유	무	민방위 비상급수 시설, 가끔사용, 시건장치로 시설확인불가(안내판 참고), 시에서 관리함.	8.45
SC09JKN010	신고	2200200105	남양동	죽림동	797		생활용	충적	10	75	무	무	무	무		3.39
SC09JKN011	허공	2200200114	남양동	죽림동	826					0					번지내 관정없음.	0.00
SC09JKN012	신고	2200200197	남양동	죽림동	845-11		농업용	충적	5	600	무	무	무	무	가물시 사용.	12.76
SC09JKN013	신고	2200100464	남양동	죽림동	853-3		농업용	암반	76	150	유	유	유	무	수박, 채소류 재배용.	7.32
SC09JKN014	신고	2200100865	남양동	죽림동	663-1	마구름농작용	농업용	암반	80	250	유	유	유	유		12.76
SC09JKN015	신고	2200100863	남양동	죽림동	633	마구름농작용	농업용	암반	95	150	유	유	유	유		12.76
SC09JKN016	신고	2200000107	남양동	죽림동	631-1		생활용	암반	60	150	유	유	유	유		3.39
SC09JKN017	신고	2200200196	남양동	죽림동	630-3		농업용	충적	6	600	무	무	무	무	우물 땅속에 물힘.	12.76
SC09JKN018	신고	2200100864	남양동	죽림동	660-1	임내마을농작용	농업용	암반	77	150	유	유	유	유	신고상 619-1번지.	12.76
SC09JKN019	신고	2200200085	남양동	죽림동	615-4		생활용	암반	70	150	무	유	유	무		3.39
SC09JKN020	신고	2199800030	남양동	죽림동	611-25		농업용	암반	80	150	유	유	유	무	신고상 61-25번지. 수박, 토마토, 채소류 재배용.	7.32
SC09JKN021	신고	2200200010	남양동	죽림동	581-2	천리향식당	생활용	충적	40	65	유	무	무	무	관정 땅속에 물힘(신고자료참고).	3.87
SC09JKN022	신고	2190100158	남양동	죽림동	865-1	남양탕	생활용	암반	93	150	무	무	유	무	신고상 865-7번지. 유동인구있음.	3.87
SC09JKN023	신고	2200300091	남양동	죽림동	846-3	남양토담오리	생활용	암반	70	150	유	유	유	유	JKN121번과 병행사용.	3.87
SC09JKN024	신고	2200100862	남양동	죽림동	569-12		생활용	암반	100	150	유	유	유	유	사천 향토역사관에서 사용했으나 시상수도 사용으로 사용중단. 현재 송포동사람이 농사용으로 가끔 사용함.	0.00
SC09JKN025	신고	2200101032	남양동	죽림동	528	죽림농작용	농업용	암반	100	250	유	유	유	유		12.76
SC09JKN026	신고	2200200450	남양동	죽림동	94	옹주사	생활용	암반	90	150	유	무	유	유	신고상 98번지.	3.87
SC09JKN027	신고	2200600014	남양동	죽림동	24	약불암	생활용	암반	60	150	유	유	무	유	현재 산수도 이용중이며 지하수 수질검사중. 수질검사 합격하면 사용예정. 신고상 130-11번지.	0.00
SC09JKN028	신고	2190100153	남양동	죽림동	11	갑룡사	생활용	암반	120	150	무	유	유	무	신고인: 정석수.	3.87
SC09JKN029	신고	2200300103	남양동	죽림동	876	남양향토방	생활용	암반	80	150	무	유	유	무		3.87
SC09JKN030	신고	2200200017	남양동	죽림동	877-1	범남진통찾진	생활용	암반	60	150	유	유	유	유	시간계. 허드렛물로 사용.	3.87
SC09JKN031	신고	2190100558	남양동	죽림동	547-1	해광종합식품	생활용	암반	100	150	무	무	유	무		3.87
SC09JKN032	신고	2200000115	남양동	죽림동	543-2		농업용	암반	80	150	유	유	유	유	가물시 공동사용.	12.76
SC09JKN033	신고	2200600033	남양동	죽림동	515	태산그린빌	생활용	암반	60	150	유	유	유	유	현재 입주하지 않은 상태. 관리하 1명만 있음.	2.28
SC09JKN034	신고	2200200079	남양동	죽림동	620-5		생활용	충적	10	600	무	무	무	무		3.39
SC09JKN035	신고	2200400046	남양동	죽림동	77-4		농업용	암반	80	150	무	유	유	무	혹염소 20두 사육.	5.29
SC09JKN036	신고	2200100966	남양동	죽림동	891-1		생활용	충적	30	75	유	유	유	무	유량계 파손. 허드렛물로 사용.	3.39
SC09JKN037	신고	2200200068	남양동	죽림동	471-2		생활용	암반	79	150	유	유	유	유		3.39
SC09JKN038	신고	2200000127	남양동	죽림동	445-2		생활용	암반	150	150	유	유	유	유	신고상 322-3번지. 벼재배용.	6.52
SC09JKN039	신고	2200100868	남양동	죽림동	443	장동농작용	농업용	암반	110	200	유	유	유	유	수위 측정선 들어가지 않음.	12.76
SC09JKN040	신고	2200100180	남양동	죽림동	423	(구)죽전마을간이상수도	생활용	암반	76	150	유	무	유	유	수질악화로 일시사용중단. 농작용 전환 사용예정.	0.00
SC09JKN041	신고	2200100872	남양동	죽림동	419-1	죽전농작용	농업용	암반	95	150	유	유	유	유		12.76
SC09JKN042	신고	2200500042	남양동	죽림동	213-1	죽전마을간이상수도	생활용	암반	176	150	유	유	유	유		
SC09JKN043	신고	2200100222	남양동	죽림동	223-1		생활용	암반	50	100	무	무	무	무	신고상 322-3번지. 벼재배용.	0.00
SC09JKN044	신고	2200200024	남양동	죽림동	178		생활용	충적	30	50	유	유	유	무		3.39
SC09JKN045	신고	2200000133	남양동	죽림동	433-2		생활용	암반	80	150	유	유	유	무		3.39
SC09JKN046	신고	2200100873	남양동	죽림동	414-5	죽전농작용	농업용	암반	125	150	유	유	유	유		12.76
SC09JKN047	신고	2200100870	남양동	죽림동	373-2	죽계농작용	농업용	암반	85	200	유	유	유	무	키위, 벼 재배용.	12.76
SC09JKN048	신고	2200100871	남양동	죽림동	378	죽계농작용	농업용	암반	100	150	유	유	유	유		12.76
SC09JKN049	신고	2200100867	남양동	죽림동	904-13	죽계농작용	농업용	암반	77	150	유	유	유	무	신고상 905-3번지	12.76
SC09JKN050	원상복구	2200200266	남양동	죽림동	918-3		농업용	기타		0	무	무	무	무		0.00
SC09JKN051	신고	2200100866	남양동	죽림동	337-2	죽계농작용	농업용	암반	94	200	유	유	유	유		12.76
SC09JKN052	신고	2200000116	남양동	죽림동	363-1		생활용	암반	70	150	무	무	무	무		0.00

현장조사번호	허가_신고	허가_신고 번호	읍/면/동	리	번지	지명/건물명	관정 종류	대수층	심도 (m)	구경 (mm)	유량계	출수 장치	상부보 호공	수위측 정관	비고	사용량 (m³/일)
SC09JKN053	신고	2200100277	남양동	죽림동	398		농업용	암반	110	150	유	유	유	유	벼,채소류 재배용.	12.76
SC09JKN054	신고	2200200052	남양동	죽림동			생활용	암반	50	100	무	무	유	무	케이싱 확인불가(신고자료참고).	3.39
SC09JKN055	신고	2200600024	남양동	죽림동	253-5		생활용	암반	60	150	유	무	유	무	신고상 252-5번지. 개업전으로 상호없음.	3.87
SC09JKN056	신고	2200500015	남양동	죽림동	254-4		농업용	충적	40	75	유	무	유	무	묘목 재배용.	7.32
SC09JKN057	신고	2200100275	남양동	죽림동	285-2		농업용	암반	50	150	유	유	유	유		12.76
SC09JKN058	신고	2200100279	남양동	죽림동	272		농업용	암반	60	100	유	유	유	유		12.76
SC09JKN059	신고	2200100614	남양동	죽림동	269-3	동림궁전	생활용	암반	60	100	유	유	유	무		6.52
SC09JKN060	허공	2200100615	남양동	죽림동	269-2				0						059번과 중복신고로 추정.	0.00
SC09JKN061	신고	2200000096	남양동	죽림동	284-5		농업용	암반	100	150	유	유	유	유	시에서 개발했으나 개인으로 명의 변경됨. 신고인-이종상.	12.76
SC09JKN062	신고	2200100223	남양동	죽림동	201-1		농업용	암반	68	100	무	무	유	무	신고인 김진호씨로 되어있으나 확인결과 지기와는 관련없음. 사용자 불명. 현재 모터보트상태이며 사용하지 않는걸로 추정. 신고지번 284-3번지.	0.00
SC09JKN063	신고	2190100157	남양동	죽림동	302-1	현대택시	생활용	충적	32	50	유	무	유	무	폐공동의서 받음.	0.00
SC09JKN064	신고	2190100160	남양동	죽림동	303-3	대성1급정비	생활용	암반	60	150	유	무	유	무		3.87
SC09JKN065	신고	2200100459	남양동	죽림동	284-3		농업용	충적	25	75	무	무	유	무	신고상 201-3번지. 보호공 시건장치로 시설유무 확인불가.	12.76
SC09JKN066	신고	2200200130	남양동	죽림동	460-1		농업용	충적	20	100	무	무	무	무	폐공동의서 받음.	
SC09JKN067	신고	2200000165	남양동	죽림동	308		농업용	암반	90	150	무	무	유	유	배 재배용	7.32
SC09JKN068	비협조	2200100869	남양동	죽림동	874-1				0						신고지번 나오지 않음.	0.00
SC09JKN069	신고	2200100221	남양동	죽림동	958-1	삼화식당	생활용	암반	70	150	유	유	유	무	신고인:박명이.	3.87
SC09JKN070	신고	2200200027	남양동	죽림동	960-1		농업용	충적	40	75	무	유	유	무	신고상 969-1번지. 075관정과 병행사용.	12.76
SC09JKN071	신고	2200100874	남양동	죽림동	238-1	진동마을농작용	농업용	암반	85	150	유	유	유	유	현재 개인이 사용중.	12.76
SC09JKN072	신고	2200100248	남양동	죽림동	247-3		농업용	암반	56	100	무	무	무	무	신고상 247-1번지.	12.76
SC09JKN073	신고	2200300025	남양동	죽림동	1031		생활용	충적	30	50	무	무	무	무	주인이 비관객제로 관정위치 확인불가. 신고인:박영철. 비정 공장을 했으나 현재 아무것도 하지않음. 근경사진없음. 신고자료참고로 기재.	0.00
SC09JKN074	신고	2190100156	남양동	죽림동	1009-1		생활용	충적	30	50	무	무	유	무	신고인:정병주. 신고상 산 262번지.	3.39
SC09JKN075	신고	2200200074	남양동	죽림동	960-1		농업용	기타	3	###	무	무	무	무	신고는 되어있으나 작은 연못만 존재.	12.76
SC09JKN076	신고	2200101058	남양동	죽림동	982-1	두상냉동엔지니어링	생활용	암반	70	100	유	유	유	무	신고인 :추영식. 신고상 981-1번지. 케이싱 확인불가(신고자료참고).	3.87
SC09JKN077	신고	2200100276	남양동	죽림동	1014-2	금촌가든	생활용	암반	70	150	유	무	유	유	지필낙시 지매장 가계량 동시사용. 현재 식당운영하지않음(앞으로 사용예정.).	3.87
SC09JKN078	신고	2200100335	남양동	죽림동	990-1	동화식품	농업용	암반	60	150	무	무	무	무	관정 당 측에 묻혀확인불가(신고자료참고). 079관정과 병행사용. 현재 공장일 운영하지 않음. 신고인:김건순. 신고상 997-2번지.	0.00
SC09JKN079	신고	2200100334	남양동	죽림동	997-2	동화식품	농업용	암반	100	200	유	유	유	무	078관정과 병행사용. 현재 공장 운영중단상태. 신고인:김건순.	0.00
SC09JKN080	신고	2190100155	남양동	죽림동	569-12	입내마을농작용	농업용	암반	100	200	유	유	유	유	신고상 874-1번지.	12.76
SC09JKN081	비협조	2200200186	남양동	죽림동	552-9				0						신고는 되어있으나 확인불가. 지번나오지 않음.	0.00
SC09JKN082	비협조	2200100578	남양동	죽림동	89-4				0						신고는 되어있으나 확인불가. 지번나오지 않음.	0.00
SC09JKN083	비협조	2200100642	남양동	죽림동	225-4				0						신고는 되어있으나 확인불가. 지번나오지 않음.	0.00
SC09JKN084	비협조	2200100308	남양동	죽림동	275-6				0						신고는 되어있으나 확인불가. 지번나오지 않음.	0.00
SC09JKN085	미신고		남양동	죽림동	59-1		농업용	암반	100	150	무	무	유	무	공동으로 사용. 키위,벼 재배용.	12.76
SC09JKN086	미신고		남양동	죽림동	696-5	문화마을농작용	농업용	암반	87	150	유	유	유	무		12.76
SC09JKN087	미신고		남양동	죽림동	716-2		생활용	충적	3	600	무	무	무	무		0.00
SC09JKN088	미신고		남양동	죽림동	732-1		생활용	충적	4	600	무	무	무	무		3.39
SC09JKN089	미신고		남양동	죽림동	729-4		생활용	충적	4	760	무	무	무	무		3.39
SC09JKN090	미신고		남양동	죽림동	715-8		생활용	충적	4	600	무	무	무	무		0.00
SC09JKN091	미신고		남양동	죽림동	736		농업용	충적	25	75	무	무	유	무	가뭇시 가끔 사용. 채소류 재배용.	2.59
SC09JKN092	미신고		남양동	죽림동	848-4		농업용	암반	50	0	무	무	무	무	관정 당 측에 묻혀 확인불가. 오이,딸기 재배용.	7.32
SC09JKN093	미신고		남양동	죽림동	854-8		생활용	충적	3	600	무	무	무	무		3.39
SC09JKN094	미신고		남양동	죽림동	661-18		농업용	암반	100	150	무	무	유	무	키위재배용.	7.32
SC09JKN095	미신고		남양동	죽림동	852		생활용	충적	3	600	무	무	무	무		3.39
SC09JKN096	미신고		남양동	죽림동	611-14		농업용	충적	10	600	무	무	무	무	수박,토마토 재배용.	7.32
SC09JKN097	미신고		남양동	죽림동	611-45		농업용	충적	5	0	무	무	무	무		0.00

현장조사번호	허가_신고	허가_신고 번호	읍/면/동	리	번지	지명/건물명	관정 용도	대수층	심도 (m)	구경 (mm)	유량계	출수 장치	상부보 호공	수위측 정관	비고	사용량 (m ³ /일)
SC09JKN098	미신고		남양동	죽림동	854-8		생활용	암반	60	50	무	무	유	무		3.39
SC09JKN099	미신고		남양동	죽림동	855-1		생활용	암반	50	0	무	무	유	무	케이싱 확인불가.	3.39
SC09JKN100	미신고		남양동	죽림동	855		생활용	충적	10	600	무	무	무	무		3.39
SC09JKN101	미신고		남양동	죽림동	619-1		농업용	충적	7	600	무	무	무	무	벼, 토마토 재배용.	7.32
SC09JKN102	미신고		남양동	죽림동	627-2		농업용	충적	8	600	무	무	무	무		0.00
SC09JKN103	미신고		남양동	죽림동	611-37		농업용	충적	5	600	무	무	무	무	우물 논란에 있어 수위조사 불가.	12.76
SC09JKN104	미신고		남양동	죽림동	597-1		생활용	충적	8	600	무	무	무	무		3.39
SC09JKN105	미신고		남양동	죽림동	595		생활용	충적	10	600	무	무	무	무		3.39
SC09JKN106	미신고		남양동	죽림동	600-7		생활용	충적	10	0	무	무	무	무		3.39
SC09JKN107	미신고		남양동	죽림동	854-6		생활용	충적	10	600	무	무	무	무		3.39
SC09JKN108	미신고		남양동	죽림동	661-9		생활용	암반	98	150	무	무	유	무		3.39
SC09JKN109	미신고		남양동	죽림동	622-3		생활용	충적	8	900	무	무	무	무	마을 공동정호였으나 수질악화로 사용하지 않음.	0.00
SC09JKN110	미신고		남양동	죽림동	620-2		생활용	충적	5	600	무	무	무	무		3.39
SC09JKN111	미신고		남양동	죽림동	626-1		생활용	충적	7	600	무	무	무	무		3.39
SC09JKN112	미신고		남양동	죽림동	601-1		생활용	충적	5	25	무	무	무	무		3.39
SC09JKN113	미신고		남양동	죽림동	618-4		생활용	충적	10	600	무	무	무	무	우물구경:600*550.	3.39
SC09JKN114	미신고		남양동	죽림동	611-32		생활용	충적	5	460	무	무	무	무	우물구경:460*460.	0.00
SC09JKN115	미신고		남양동	죽림동	611-1		생활용	충적	8	600	무	무	무	무		3.39
SC09JKN116	미신고		남양동	죽림동	484-2		생활용	충적	6	600	무	무	무	무		3.39
SC09JKN117	미신고		남양동	죽림동	611-25		농업용	충적	4	900	무	무	무	무	새 관정개발로 사용중단.	0.00
SC09JKN118	미신고		남양동	죽림동	859		생활용	충적	20	50	무	무	유	무		3.39
SC09JKN119	미신고		남양동	죽림동	858-1		생활용	충적	5	60	무	무	무	무		3.39
SC09JKN120	미신고		남양동	죽림동	581-9		생활용	충적	25	0	무	무	무	무	케이싱 확인불가.	3.39
SC09JKN121	미신고		남양동	죽림동	846-5	남양토담오리	생활용	암반	80	150	무	무	유	무		3.87
SC09JKN122	미신고		남양동	죽림동	579		생활용	충적	8	600	무	무	무	무		0.00
SC09JKN123	미신고		남양동	죽림동	1048-22		생활용	충적	7	600	무	무	무	무		3.39
SC09JKN124	미신고		남양동	죽림동	1048-6		생활용	충적	4	600	무	무	무	무	모터고장으로 현재 일시사용중단상태.	0.00
SC09JKN125	미신고		남양동	죽림동	579-3		생활용	충적	12	600	무	무	무	무		3.39
SC09JKN126	미신고		남양동	죽림동	579-16		생활용	충적	8	600	무	무	무	무		3.39
SC09JKN127	미신고		남양동	죽림동	578		생활용	충적	7	450	무	무	무	무		3.39
SC09JKN128	미신고		남양동	죽림동	1048-5		생활용	충적	6	600	무	무	무	무		0.00
SC09JKN129	미신고		남양동	죽림동	575-1		생활용	충적	10	900	무	무	무	무		0.00
SC09JKN130	미신고		남양동	죽림동	575-10		생활용	충적	6	600	무	무	무	무	허드렛물로 사용.	3.39
SC09JKN131	미신고		남양동	죽림동	16-2		생활용	암반	100	150	무	무	유	무		3.87
SC09JKN132	미신고		남양동	죽림동	604-3		생활용	충적	5	600	무	무	무	무	허드렛물로 사용.	3.39
SC09JKN133	미신고		남양동	죽림동	874-3		생활용	충적	8	350	무	무	무	무	우물구경 : 350*250	3.39
SC09JKN134	미신고		남양동	죽림동	873-1		생활용	충적	10	600	무	무	무	무		0.00
SC09JKN135	미신고		남양동	죽림동	520-1		생활용	암반	70	150	무	무	무	무	시설유부확인불가. 사용자 설문조사로 기재.	3.39
SC09JKN136	미신고		남양동	죽림동	517-1		생활용	암반	80	150	무	무	유	무		3.39
SC09JKN137	미신고		남양동	죽림동	500-2	해성암	생활용	암반	70	150	무	무	유	무	시설유부확인불가. 사용자 설문조사로 기재.	3.87
SC09JKN138	미신고		남양동	죽림동	494-1	평안사	생활용	충적	20	0	무	무	유	무	케이싱 확인불가.	3.87
SC09JKN139	미신고		남양동	죽림동	223-1		생활용	암반	50	75	무	무	무	무	원상복구 원함.	0.00
SC09JKN140	미신고		남양동	죽림동	172-2	영광사	생활용	암반	80	150	무	무	유	무	유동인구있음	3.87
SC09JKN141	미신고		남양동	죽림동	산167	죽계능작용	농업용	암반	70	150	무	무	유	무		12.76
SC09JKN142	미신고		남양동	죽림동	904-13		농업용	충적	5	750	무	무	무	무		12.76

현장조사번호	허가_신고	허가_신고 번호	읍/면/동	리	번지	지명/건물명	관정 종도	대수층	심도 (m)	구경 (mm)	유량계	출수 장치	상부보 호공	수위측 정관	비고	사용량 (m³/일)
SC09JKN143	미신고		남양동	죽림동	445-3		농업용	충적	4	600	무	무	무	무	필요시 모터설치 사용함.	12.76
SC09JKN144	미신고		남양동	죽림동	384		농업용	충적	8	600	무	무	무	무	145관정과 병행사용.	12.76
SC09JKN145	미신고		남양동	죽림동	384		농업용	충적	30	75	무	무	무	무	144관정과 병행사용.	12.76
SC09JKN146	미신고		남양동	죽림동	369-1		농업용	충적	4	900	무	무	무	무	가뭄시 가끔사용. 우물 논란에 위치하여 수위조사불가.	12.76
SC09JKN147	미신고		남양동	죽림동	271-1		농업용	충적	100	무	무	무	무	무	지하수 주인 알수없으며 사용하지 않는 관정임.	0.00
SC09JKN148	미신고		남양동	죽림동	256-1	나래자동차정비	생활용	압반	60	150	무	유	무	무	태양정비와 동시사용.	3.87
SC09JKN149	미신고		남양동	죽림동	259		생활용	충적	20	50	무	무	유	무	케이싱 확인불가(주인청취로 기재).	3.39
SC09JKN150	미신고		남양동	죽림동	284-5		기타	압반	200	무	무	무	무	무	온천수 개발을 위해 10년전 개발한 관정이나 사업실패로 더 이상 진행 하지않음. 사용자 불명.	0.00
SC09JKN151	미신고		남양동	죽림동	264		농업용	압반	100	100	무	무	무	무		12.76
SC09JKN152	미신고		남양동	죽림동	203-3		생활용	압반	50	0	무	무	유	무	한우:30두 사육.케이싱 확인불가.	6.52
SC09JKN153	미신고		남양동	죽림동	278-2		농업용	충적	30	100	무	무	유	무		12.76
SC09JKN154	미신고		남양동	죽림동	280		농업용	충적	30	100	무	무	무	무		12.76
SC09JKN155	미신고		남양동	죽림동	334-2		생활용	충적	5	600	무	무	무	무		3.39
SC09JKN156	미신고		남양동	죽림동	906-3		생활용	충적	5	600	무	무	무	무		3.39
SC09JKN157	미신고		남양동	죽림동	928		생활용	충적	10	600	무	무	무	무		3.39
SC09JKN158	미신고		남양동	죽림동	928		생활용	충적	5	900	무	무	무	무	예전 마을공동정호였으나 현재 개인이 사용함. 지번확인이 어려워 인접지번 기재.	3.39
SC09JKN159	미신고		남양동	죽림동	907		생활용	충적	5	600	무	무	무	무		3.39
SC09JKN160	미신고		남양동	죽림동	469		농업용	충적	6	600	무	무	무	무	채소류 재배용.	2.59
SC09JKN161	미신고		남양동	죽림동	333-1		생활용	충적	6	800	무	무	무	무		0.00
SC09JKN162	미신고		남양동	죽림동	936-1		생활용	충적	5	600	무	무	무	무		3.39
SC09JKN163	미신고		남양동	죽림동	918-4		생활용	충적	5	600	무	무	무	무		3.39
SC09JKN164	미신고		남양동	죽림동	951-3		농업용	충적	30	75	무	무	유	무		12.76
SC09JKN165	미신고		남양동	죽림동	1007-4		생활용	압반	50	50	무	무	유	무		3.39
SC09JKN166	미신고		남양동	죽림동	1011-1		생활용	충적	50	무	무	유	무	무	시설유부확인불가. 사용자 설문조사로 기재.	3.39
SC09JKN167	미신고		남양동	죽림동	921		생활용	충적	6	500	무	무	무	무	우물구경:500*500.	3.39
SC09JKN168	미신고		남양동	죽림동	284-1		농업용	충적	20	100	유	유	유	무		12.76
SC09JKN169	미신고		남양동	죽림동	410		농업용	충적	30	100	무	무	무	무	김재배용.	7.32
SC09JKN170	미신고		남양동	죽림동	282-4		농업용	충적	30	150	무	무	유	무		12.76
SC09JKN171	미신고		남양동	죽림동	245-4		생활용	충적	18	0	무	무	유	무	케이싱 확인불가. 소유자 진주거주.	3.39
SC09JKN172	미신고		남양동	죽림동	245-4		생활용	충적	18	50	무	무	유	무		3.39
SC09JKN173	미신고		남양동	죽림동	245-5		생활용	충적	28	50	무	무	유	무	케이싱 확인불가(사용자의견청취로 기재).	3.39
SC09JKN174	미신고		남양동	죽림동	230-1		생활용	충적	3.2	###	무	무	무	무		3.39
SC09JKN175	미신고		남양동	죽림동	244-13		생활용	충적	2.5	600	무	무	무	무		3.39
SC09JKN176	미신고		남양동	죽림동	244-4		생활용	충적	18	0	무	무	유	무	케이싱 확인불가.	3.39
SC09JKN177	미신고		남양동	죽림동	1038-2		생활용	압반	70	150	무	유	유	무		3.39
SC09JKN178	미신고		남양동	죽림동	1023-2		생활용	충적	20	50	무	무	유	무	산수도와 병행사용.	3.39
SC09JKN179	미신고		남양동	죽림동	242		생활용	충적	30	50	무	무	유	무		3.39
SC09JKN180	미신고		남양동	죽림동	1023-1		생활용	충적	25	50	무	무	유	무		3.39
SC09JKN181	미신고		남양동	죽림동	237-3		생활용	충적	20	50	무	무	유	무		3.39
SC09JKN182	미신고		남양동	죽림동	1022		생활용	충적	30	50	무	무	무	무	케이싱 확인불가(사용자의견청취로 기재).	3.39
SC09JKN183	미신고		남양동	죽림동	1022		생활용	충적	35	50	무	무	유	무		3.39
SC09JKN184	미신고		남양동	죽림동	236-4		생활용	충적	30	50	무	무	유	무		3.39
SC09JKN185	미신고		남양동	죽림동	239-1		생활용	충적	10	0	무	무	무	무		3.39
SC09JKN186	미신고		남양동	죽림동	236-5		생활용	충적	16	0	무	무	무	무	케이싱 확인불가.	3.39
SC09JKN187	미신고		남양동	죽림동	987-1		생활용	압반	70	150	무	유	무	무	채소류 재배용.	6.52

현장조사번호	허가_신고	허가_신고 번호	읍/면/동	리	번지	지명/건물명	관정 용도	대수층	심도 (m)	구경 (mm)	유량계	출수 장치	상부보 호공	수위측 정관	비고	사용량 (m ³ /일)
SC09JKN188	미신고		남양동	죽림동	260-7	(구)해양식품	공업용	충적	100	무	무	유	무		공장부도로 현재 운영하지 않음. 소유자 마산거주. 심도,개발년도 불명.	0.00
SC09NRG001	신고	2190100182	남양동	노룡동	219-3	남양2동 대표동 심포마을농작용	농업용	암반	65	150	무	무	유	무	시에서 개발했으나 개인이 소유함.	12.76
SC09NRG002	신고	2200200054	남양동	노룡동	182-4		생활용	충적	30	50	무	무	유	무		3.39
SC09NRG003	신고	2200100890	남양동	노룡동	186-2	노례마을 농작용	농업용	암반	60	150	유	유	유	무		12.76
SC09NRG004	신고	2200300089	남양동	노룡동	417	돈골감자탕	생활용	암반	80	150	유	유	유	유	수질시료 채취거부.	3.87
SC09NRG005	신고	2200600037	남양동	노룡동	408-6	제주해녀의집	생활용	암반	60	150	유	유	유	유	이번에 개업하여 간판없음.	3.87
SC09NRG006	신고	2200100888	남양동	노룡동	419-9	노례마을 농작용	농업용	암반	146	200	유	무	유	무		12.76
SC09NRG007	신고	2190100184	남양동	노룡동	334-3		농업용	암반	88	100	무	무	유	무		12.76
SC09NRG008	신고	2190100151	남양동	노룡동	402-2	노례마을 간이상수도	생활용	암반	100	200	유	무	유	무	신고 대장상에는 지번 나오지 않음.	
SC09NRG009	신고	2190100180	남양동	노룡동	43-12		농업용	암반	90	150	무	유	유	무	벼,수박 재배용.	7.32
SC09NRG010	신고	2200100886	남양동	노룡동	56-2	노례마을 농작용	농업용	암반	100	250	유	유	유	유	농업용수로 개발했으나 노룡동 5가구 식수로도 사용중.	12.76
SC09NRG011	신고	2200100885	남양동	노룡동	35-7	노례마을 농작용	농업용	암반	100	200	유	무	유	무	신고는 시장으로 되어있으나 갑학수씨가 개인영역으로 변경함.수박,토마토,딸기,채소류 재배용.	7.32
SC09NRG012	신고	2190100183	남양동	노룡동	418-11		농업용	암반	80	150	무	무	유	무	신고상 418-1번지. 수박재배용.	7.32
SC09NRG013	신고	2200400019	남양동	노룡동	495-1		생활용	암반	60	150	유	무	유	무		3.39
SC09NRG014	신고	2200100891	남양동	노룡동	542	노례3농작용	농업용	암반	70	200	유	무	유	무		12.76
SC09NRG015	신고	2190100185	남양동	노룡동	492		생활용	암반	82	200	무	무	유	무	흡입0.5마력과 동시 사용. 신고인:서대조. 포도,옥수수 재배용.	6.52
SC09NRG016	신고	2190100189	남양동	노룡동	624-1	경상남도지체장애인연합회	생활용	암반	70	150	유	무	유	무	신고인:박재규, 경남농아니협회(2층)과 동시 사용.	3.87
SC09NRG017	신고	2200100887	남양동	노룡동	262-2	노례2마을농작용	농업용	암반	70	150	유	유	유	무	신고상 858-1번지. 젓소사육(20두)용으로도 사용.	12.76
SC09NRG018	신고	2200500035	남양동	노룡동	796-2	노룡(미룡)농작용	농업용	암반	80	200	유	유	유	유	마늘 재배용.	2.59
SC09NRG019	신고	2200100106	남양동	노룡동	778	미룡마을 간이상수도	생활용	암반	70	200	유	무	유	무		
SC09NRG020	신고	2190100186	남양동	노룡동	888-3	수산물가공	생활용	암반	70	150	유	유	유	유	현재 거의 공장운영 하지 않음. 청소용으로 사용. 신고상 786번지로 신고.	3.87
SC09NRG021	신고	2200101040	남양동	노룡동	926	금양수산2공장	생활용	암반	60	200	유	무	유	유	화장실,청소용으로 사용. 유량계 파손. 신고인:이만근.	3.87
SC09NRG022	신고	2200100889	남양동	노룡동	749-2	(미룡)노례1마을농작용	농업용	암반	126	150	유	무	유	무	신고상 750번지.	12.76
SC09NRG023	신고	2200100462	남양동	노룡동	618-1	왕포도원	농업용	암반	70	150	유	유	유	무	배,포도 재배용.	7.32
SC09NRG024	신고	2200100041	남양동	노룡동	768-3		농업용	암반	70	150	무	무	유	유	옥수수,토마토,벼 재배용.	7.32
SC09NRG025	신고	2200400027	남양동	노룡동	361-1	대교주유소	생활용	암반	60	150	유	유	유	무		3.87
SC09NRG026	신고	2200100892	남양동	노룡동	800	미룡농작용	농업용	암반	65	150	유	무	유	무		12.76
SC09NRG027	신고	2200100178	남양동	노룡동	865-4	노룡동 충무마을간이상수도	생활용	암반	105	150	유	유	유	무		
SC09NRG028	신고	2200300009	남양동	노룡동	960-3		생활용	암반	60	150	유	유	유	무		6.52
SC09NRG029	신고	2200100460	남양동	노룡동	893-2		농업용	암반	70	75	유	무	유	무	고추,오이,호박 재배용. 케이싱확인불가(신고자료참고).	7.32
SC09NRG030	신고	2200100042	남양동	노룡동	820-4		농업용	암반	70	150	유	유	유	무	신고상 820-3번지.	12.76
SC09NRG031	신고	2200200341	남양동	노룡동	488-1		생활용	충적	15	75	무	무	무	무	신고인:박두상. 모터고장으로 일시사용중단.	0.00
SC09NRG032	신고	2200600016	남양동	노룡동	486-6	태양주유소	생활용	암반	80	150	유	유	유	유	개업 하지 않았음. 세차장,식수로 사용예정.	3.87
SC09NRG033	신고	2200100309	남양동	노룡동	535	해상냉장	생활용	암반	100	200	유	유	유	무	신고인:김용원. 화장실,청소용으로 사용.	3.87
SC09NRG034	신고	2200100225	남양동	노룡동	559-1	남양수산냉장	생활용	암반	50	150	유	유	유	무		3.87
SC09NRG035	허공	2190100188	남양동	노룡동	571-4	하나벽지			0						예전 하나벽지공장이었으나 현재 운영 하지 않음. 관정 개발한 자리 찾을수 없음. 관정 확인불가.	0.00
SC09NRG036	신고	2190100187	남양동	노룡동	657-1	명신수산	생활용	충적	30	100	무	무	유	무	케이싱 확인불가(신고자료참고). 염분증가로 청소용으로만 사용.	3.87
SC09NRG037	신고	2200200050	남양동	노룡동	655	신부수산	농업용	암반	43	150	유	유	유	무	유량계 파손. 수산물 냉동창고용.	8.89
SC09NRG038	신고	2200400023	남양동	노룡동	522		생활용	암반	40	100	유	유	유	무	제실에서 청소용,허드렛물로 사용. 신고상 205-2번지.	3.87
SC09NRG039	신고	2199800039	남양동	노룡동	15-1		농업용	암반	60	150	유	무	유	무	주위분들에게 물어본 결과 밭재배용으로 사용한다고함. 주인 잘 모르지 않음. 사용자 만나지 못한. 전화번호 불명. 주소는 신고자료참고로 기재.	7.32
SC09NRG040	신고	2190100181	남양동	노룡동	193		농업용	암반	80	200	무	무	무	무	신고상 719번지. 수박,토마토 재배용.	7.32
SC09NRG041	비협조	2200000056	남양동	노룡동	565				0						신고는 되어있으나 565번지는 존재 하지 않고 신고인인 서원갑씨도 관정 개발한적없다고 함.	0.00
SC09NRG042	비협조	2190100152	남양동	노룡동					0						신고는 되어있으나 신고 자료에 지번 나오지 않음.	0.00
SC09NRG043	미신고		남양동	노룡동	528-1	상보건설(주)	생활용	암반	100	75	무	무	유	무	화장실,청소용으로만 사용.	3.87
SC09NRG044	미신고		남양동	노룡동	198-1		생활용	충적	3.50	600	무	무	무	무	허드렛물로 사용.	3.39

현장조사번호	허가_신고	허가_신고 번호	읍/면/동	리	번지	지명/건물명	관정 종도	대수층	심도 (m)	구경 (mm)	유량계	출수 장치	상부보 호공	수위측 정관	비고	사용량 (m³/일)
SC09NRG045	미신고		남양동	노릉동	283-3		농업용	충적	4	800	무	무	무	무	현재 빈집. 가끔 아주머니 왔다갔다한다고함. 채소류 재배용	2.59
SC09NRG046	미신고		남양동	노릉동	66-1		생활용	충적	4	600	무	무	무	무	사용하지 않으나 상수도 비상용으로 사용예정.	0.00
SC09NRG047	미신고		남양동	노릉동	407-2		농업용	암반	100	150	무	유	유	무	세가구에서 공동으로사용. 수박,토마토 재배용.	7.32
SC09NRG048	미신고		남양동	노릉동	406-2		농업용	암반	100	200	무	유	유	무	토마토,고추 재배용.	7.32
SC09NRG049	미신고		남양동	노릉동	554		농업용	암반	80	150	무	무	유	무	관정 도로에 위치하나 지반 확인이 어려워 인접지번 기재함.	12.76
SC09NRG050	미신고		남양동	노릉동	783		생활용	충적	30	0	무	무	무	무	케이싱 확인불가.	3.39
SC09NRG051	미신고		남양동	노릉동	716	(구)노릉동 총무마을간이상수도	생활용	암반	50	0	무	무	유	무	예전마을 간이상수도였으나 새 간이상수도 개발로인해 사용중지. 케이싱 확인불가.	0.00
SC09NRG052	미신고		남양동	노릉동	655-10	영진물산	생활용	암반	40	150	유	유	유	무		3.87
SC09NRG053	미신고		남양동	노릉동	515-2		생활용	암반	60	0	무	무	유	무	케이싱 확인불가.	3.39
SC09SGP001	신고	2200200115	남양동	송포동	278-1		생활용	충적	30	50	무	무	유	무		3.39
SC09SGP002	신고	2200100345	남양동	송포동	279-4	남양슈퍼	생활용	암반	70	150	유	유	유	무		3.87
SC09SGP003	신고	2200000134	남양동	송포동	921		농업용	암반	50	200	유	유	유	유	신고상 32번지.	12.76
SC09SGP004	신고	2200100278	남양동	송포동	산 40		농업용	암반	85	150	무	무	무	무	시설유무 확인불가(신고자료참고). 감 재배용.	7.32
SC09SGP005	신고	2200100328	남양동	송포동	93		생활용	충적	30	100	무	무	유	무		3.39
SC09SGP006	신고	2190100166	남양동	송포동	65		공업용	충적	30	50	무	무	유	무	신고인:설민우. 예전 송현산업이었으나 현재 운영하지 않음. 신고상 산 3-1번지. 145관정과 병행 사용하나 현재 일시사용중임.	0.00
SC09SGP007	신고	2200100529	남양동	송포동	101-3		농업용	충적	30	75	무	무	유	무	가물시 사용.	12.76
SC09SGP008	신고	2200100333	남양동	송포동	105-4		농업용	충적	30	75	무	무	유	무	신고상 105-1번지. 딸기,채소류 재배용.	7.32
SC09SGP009	신고	2200100327	남양동	송포동	104-1		농업용	암반	50	75	무	무	유	무	010,149관정과 동시 사용. 수박,딸기재배용.	7.32
SC09SGP010	신고	2200300037	남양동	송포동	104-1		농업용	암반	50	150	무	무	유	무	009,149관정과 동시 사용. 수박,딸기재배용.	7.32
SC09SGP011	신고	2200100527	남양동	송포동	111-1		농업용	암반	47	150	무	무	유	무	딸기,벼 재배용.	7.32
SC09SGP012	신고	2200100843	남양동	송포동	109-1	구미마을농작용	농업용	암반	80	150	무	무	유	무	유량계분리 상태. 개인이 사용중. 딸기, 벼 재배용.	7.32
SC09SGP013	신고	2200200030	남양동	송포동	150-1		생활용	충적	20	75	무	무	유	무		3.39
SC09SGP014	신고	2200100526	남양동	송포동	154-1		농업용	충적	40	75	무	무	무	무	신고인:김석근(사망)	12.76
SC09SGP015	신고	2200100336	남양동	송포동	189		농업용	암반	70	150	유	유	유	무	채소류 재배용.	2.59
SC09SGP016	신고	2200100326	남양동	송포동	194-2		농업용	충적	30	75	유	유	유	무	케이싱 확인불가(신고자료참고). 016관정과 병행사용. 신고인-김석복. 벼,채소류 재배용.	7.32
SC09SGP017	신고	2200100525	남양동	송포동	196-3		농업용	암반	50	150	무	유	유	무	딸기,벼 재배용.	7.32
SC09SGP018	신고	2200100532	남양동	송포동	194-2		농업용	충적	30	75	무	유	유	무	케이싱 확인불가(신고자료참고). 016관정과 병행사용. 신고상 196-1번지. 벼,딸기 재배용.	7.32
SC09SGP019	신고	2200100521	남양동	송포동	199-		농업용	충적	30	75	무	무	무	무	신고상 197번지. 수박,딸기,채소류 재배용.	7.32
SC09SGP020	신고	2200100522	남양동	송포동	211-2		농업용	암반	50	150	무	무	무	무	160관정과 병행사용. 키위 재배용.	7.32
SC09SGP021	신고	2200100530	남양동	송포동	115-1		농업용	암반	70	150	유	무	유	무	채소류,딸기 재배용.	7.32
SC09SGP022	신고	2200100329	남양동	송포동	45-2		농업용	암반	80	150	유	무	유	무	채소류,딸기 재배용.	7.32
SC09SGP023	신고	2200200344	남양동	송포동	208		농업용	충적	8	600	무	무	무	무	키위 재배용.	7.32
SC09SGP024	신고	2200100352	남양동	송포동	202-2		농업용	암반	50	150	무	무	무	무	시설유무 확인불가(신고자료참고). 163번 관정과 병행사용. 신고상 202-1번지. 수박,딸기,벼 재배용.	7.32
SC09SGP025	신고	2200200406	남양동	송포동	1266-1		농업용	충적	6	600	무	무	무	무	신고상 1264번지. 키위,벼 재배용.	7.32
SC09SGP026	신고	2200100531	남양동	송포동	160-1	황가구	생활용	충적	40	75	유	무	유	무	케이싱 확인불가(신고자료참고).	3.87
SC09SGP027	신고	2200100844	남양동	송포동	221-1		농업용	충적	30	75	무	무	유	무	키위,채소류 재배용.	7.32
SC09SGP028	신고	2200100523	남양동	송포동	182-2		농업용	암반	60	150	무	무	유	무	보호공 뚜껑열지못함. 시설유무확인불가(신고자료참고).	7.32
SC09SGP029	신고	2200200137	남양동	송포동	56		생활용	암반	50	100	무	무	유	무	케이싱 확인불가(신고자료참고).	3.87
SC09SGP030	신고	2200200141	남양동	송포동	57-2		생활용	충적	30	100	무	무	무	무	신고인:박현녀, 케이싱 확인불가.	3.87
SC09SGP031	신고	2200100842	남양동	송포동	22-1	구미마을농작용	농업용	암반	84	150	유	무	무	무	신고상 23-2번지. 딸기,벼 재배용.	7.32
SC09SGP032	신고	2200100215	남양동	송포동	347	남양중학교	생활용	암반	100	200	유	유	유	무		17.42
SC09SGP033	신고	2200100900	남양동	송포동	276	대륙타운	생활용	암반	70	150	무	무	유	무	신고인:김석집(이사감). 개발년도 불명.	2.28
SC09SGP034	신고	2200100580	남양동	송포동	259-4	외룡탕	생활용	암반	100	150	유	유	유	무	유동인구 있음.	3.87
SC09SGP035	신고	2200300029	남양동	송포동	245-3		생활용	암반	60	200	유	유	유	유		3.39
SC09SGP036	신고	2200100845	남양동	송포동	273-1	신송마을농작용	생활용	암반	75	150	유	무	유	무	흡입 0.5마력 설치하여 진주김밥 가게에서 사용중. 딸기,벼 재배용.	6.52

현장조사번호	허가_신고	허가_신고 번호	읍/면/동	리	번지	지명/건물명	관정 종도	대수층	심도 (m)	구경 (mm)	유량계	출수 장치	상부보 호공	수위측 정관	비고	사용량 (m ³ /일)
SC09SGP037	신고	2200100372	남양동	송포동	376-5		하수층	암반	70	150	무	무	유	유	키위 재배용.	7.32
SC09SGP038	신고	2200200045	남양동	송포동	311		하수층	충적	4	500	무	무	무	무	채소류 재배용.	2.59
SC09SGP039	신고	2200500053	남양동	송포동	905		하수층	충적	5	300	무	무	유	무	플라스틱관 300mm. 굴착리고 올해 개발함.	12.76
SC09SGP040	신고	2200200133	남양동	송포동	902-1		하수층	충적	10	550	무	무	무	무	신고상 903번지.	12.76
SC09SGP041	신고	2200200036	남양동	송포동	1045-3		하수층	충적	4	600	무	무	무	무	현재 건설회사에서 논을 임대사용중. 우물 일시사용중단.	0.00
SC09SGP042	신고	2200200035	남양동	송포동	1182		하수층	충적	4	600	무	무	무	무		12.76
SC09SGP043	신고	2200200321	남양동	송포동	1195		하수층	기타	3	0	무	무	무	무	신고는 되어있으나 관정은 없고 작은 연못만 있음,	12.76
SC09SGP044	신고	2200200199	남양동	송포동	1177		하수층	충적	6	500	무	무	무	무	플라스틱관 500mm(굴착기로 개발).	12.76
SC09SGP045	신고	2200200140	남양동	송포동	1180-1		하수층	충적	8	600	무	무	무	무	신고상 1180-4번지. 키위,벼 재배용.	7.32
SC09SGP046	신고	2200100848	남양동	송포동	1149-1	중촌마을농작용	하수층	암반	95	200	유	유	유	유	단독 계량기 아님. 배 재배용.	7.32
SC09SGP047	신고	2199800021	남양동	송포동	1152-1	(복)삼소원	생활용	암반	100	150	유	유	유	유	신고인:임호정(대표자 바뀜). 신고상 산 145번지.	3.87
SC09SGP048	신고	2200400003	남양동	송포동	산 140-1	모충사	생활용	암반	150	150	유	유	유	무	계곡수와 동시사용.	3.87
SC09SGP049	신고	2200500065	남양동	송포동	산 150-2		생활용	암반	80	150	무	유	유	유	배 재배용.	6.52
SC09SGP050	신고	2200100850	남양동	송포동	산 150-2	광포마을농작용	하수층	암반	105	150	유	무	유	유	유량계 파손.벼,배 재배용.	12.76
SC09SGP051	신고	2200000093	남양동	송포동	산 135-1		하수층	암반	80	150	유	유	유	유	배 재배용.	7.32
SC09SGP052	신고	2200200139	남양동	송포동	1160		하수층	기타	3	0	무	무	무	무	신고자는 문 하열씨이나 다른사람에게 토지 매각할 신고는 되어있으나 관정은 없고 작은 연못만 있음.	12.76
SC09SGP053	신고	2200500064	남양동	송포동	산 34-2		하수층	암반	80	150	유	유	유	무	수위 30이상. 키위,배,감 재배용.	7.32
SC09SGP054	신고	2200100343	남양동	송포동	1133-1	(주)동아석재	평수층	충적	20	75	무	무	무	무		20.64
SC09SGP055	신고	2190100001	남양동	송포동	1135-2		평수층	암반	70	200	무	무	무	무	신고자 정동렬씨이나 신병조희씨가농.공업용으로 신고 되어있으나 확인결과 공업했던 흔적없음. 개발년도 및 심도 신고자료참고.	0.00
SC09SGP056	신고	2190100162	남양동	송포동	1087	범해물산	평수층	암반	120	200	유	유	유	무	신고인:손현배.	20.64
SC09SGP057	신고	2190100161	남양동	송포동	1087	범해물산	평수층	암반	120	150	무	무	무	무	현재 모터고장으로 일시사용중단. 신고인:손현배.	0.00
SC09SGP058	신고	2190100165	남양동	송포동	1088-1	대성식품	평수층	충적	18	200	무	유	유	무	신고인:이민열. 플라스틱관 200mm. 흡입모터 4개로사용중.	20.64
SC09SGP059	신고	2190100167	남양동	송포동	1065-2	김보(주)	평수층	암반	40	200	유	유	유	무	사료공장. 신고인:손순배. 전기고장으로 일시사용중단.	20.64
SC09SGP060	신고	2200100280	남양동	송포동	1066	중앙식품	평수층	암반	70	150	유	유	유	유		20.64
SC09SGP061	신고	2200300105	남양동	송포동	1091-1	오성가공물산	생활용	암반	60	150	무	무	유	유	신고상 1091번지.	3.87
SC09SGP062	신고	2200100852	남양동	송포동	1095	송천마을농작용	하수층	암반	95	150	유	유	유	유	흡입0.5마력 이용하여 가정용으로도 사용중.	12.76
SC09SGP063	신고	2199800006	남양동	송포동	659	송천마을농작용	하수층	암반	100	200	유	무	유	유	신고상 673-5번지. 벼,마늘 재배용.	12.76
SC09SGP064	신고	2200200131	남양동	송포동	693-2		하수층	암반	60	150	무	유	무	무	키위 재배용.	7.32
SC09SGP065	신고	2200100851	남양동	송포동	1329-1		하수층	암반	105	150	유	유	유	유	왕포도 재배용.	7.32
SC09SGP066	신고	2200100849	남양동	송포동	1299		하수층	암반	100	200	유	유	유	무	신고는 사전시장으로 되어있으나 사용자를 알수없음. 단독계량기 아님.	0.00
SC09SGP067	신고	2200100226	남양동	송포동	1323		하수층	암반	70	150	유	유	유	유	포도,키위 재배용. 유량계 파손. 192관정과 병행사용중. 신고상 산 165-1번지.	7.32
SC09SGP068	신고	2190100172	남양동	송포동	1076-9	(주)삼포바다	평수층	암반	50	150	유	무	유	무	신고인:서엽. 현재 공장 준비중인 상태.	20.64
SC09SGP069	신고	2190100173	남양동	송포동	1076-9	(주)삼포바다	평수층	암반	70	200	무	무	유	무	모터고장으로 일시사용중단. 신고인:서엽.	0.00
SC09SGP070	신고	2190100174	남양동	송포동	1076-9	(주)삼포바다	평수층	암반	70	150	무	무	유	무	현재 공장은 준비중이며 청소용으로사용. 신고인:서엽.	20.64
SC09SGP071	신고	2190100171	남양동	송포동	1076-9	(주)삼포바다	평수층	충적	5	700	무	무	무	무	현재 공장준비중이며 일시사용중단. 신고인:서엽.	0.00
SC09SGP072	신고	2190100175	남양동	송포동	1076-5	광해공업(주)	평수층	충적	40	50	무	무	무	무	캐시싱 확인불가(신고자료참고). 자중차부품생산.	20.64
SC09SGP073	신고	2200100342	남양동	송포동	1076-8	남해식품	평수층	암반	70	150	유	유	유	무	194관정과 병행사용.	20.64
SC09SGP074	신고	2200000169	남양동	송포동	1038-4	신동양냉동	생활용	충적	30	100	유	무	유	무		3.87
SC09SGP075	신고	2200600012	남양동	송포동	1034-2	대양수산	생활용	암반	80	150	유	무	유	유		3.87
SC09SGP076	신고	2200200138	남양동	송포동	714		하수층	충적	10	100	무	무	무	무	한우 10두 사육.	5.29
SC09SGP077	신고	2200100316	남양동	송포동	825		하수층	충적	40	75	유	무	유	무	유량계 파손. 신고인:이원섭.	7.32
SC09SGP078	허공	2200200200	남양동	송포동	826		하수층	기타	2	0	무	무	무	무	신고는 되어있으나 관정은 없고 작은 연못만 있음,	12.76
SC09SGP079	신고	2200100315	남양동	송포동	819		하수층	충적	45	75	유	유	유	무	벼,키위 재배용.	7.32
SC09SGP080	신고	2200200078	남양동	송포동	813-3		하수층	충적	5	###	무	무	무	무		12.76
SC09SGP081	신고	2200200051	남양동	송포동	812-4		하수층	충적	20	100	무	무	유	무		12.76

현장조사번호	허가_신고	허가_신고 번호	읍/면/동	리	번지	지명/건물명	관정 용도	대수층	심도 (m)	구경 (mm)	유량계	출수 장치	상부보 호공	수위측 정관	비고	사용량 (m ³ /일)
SC09SGP082	신고	2200200178	남양동	송포동	234-1		농업용	충적	600	무	무	무	무			0.00
SC09SGP083	신고	2200100347	남양동	송포동	771	중촌마을논작용	농업용	암반	68	150	유	유	유	유	신고상 770-1번지. 키위 재배용.	7.32
SC09SGP084	신고	2200100847	남양동	송포동	860		농업용	암반	77	200	유	유	유	유		12.76
SC09SGP085	신고	2200200198	남양동	송포동	962-3		농업용	충적	20	100	무	무	무	무	현재 시에서 개발한 지하수 사용.	0.00
SC09SGP086	신고	2200100857	남양동	송포동	380-3		농업용	암반	95	150	유	무	유	유	지명 없음. 단독계량기 아님. 신고상 381-1번지. 키위 재배용.	7.32
SC09SGP087	신고	2200100858	남양동	송포동	450-1		농업용	암반	105	150	유	유	유	유	단독 계량기 아님. 신고상 459-1번지. 키위 재배용.	7.32
SC09SGP088	신고	2200200177	남양동	송포동	450-2		농업용	충적	6	600	무	무	무	무	키위 재배용.	7.32
SC09SGP089	신고	2200100351	남양동	송포동	459-8		농업용	암반	75	150	유	유	유	유	키위, 배, 포도 재배용.	7.32
SC09SGP090	신고	2200100856	남양동	송포동	460-5	송이포도원	농업용	암반	100	150	유	유	무	무	신고는 시장으로 되어있으나 고장시 개인비용으로 수리함. 포도 재배용.	7.32
SC09SGP091	신고	2199800005	남양동	송포동	551-2		농업용	암반	100	150	무	무	유	유	신고인:성환원. 도로 확장공사로 인해 관정은 도로편입으로 폐공예정.	0.00
SC09SGP092	신고	2200100548	남양동	송포동	567		농업용	충적	30	75	무	무	무	무	가물시 사용. 케이싱 신고자료참고.	12.76
SC09SGP093	신고	2200100855	남양동	송포동	779-1	선진1리마을논작용	농업용	암반	66	150	무	유	유	무	키위 재배용.	7.32
SC09SGP094	신고	2200100352	남양동	송포동	561-1		농업용	충적	40	100	무	무	무	무	현재 작물 없음. 일시사용중단.	0.00
SC09SGP095	신고	2200200267	남양동	송포동	556-1		농업용	충적	7	###	무	무	무	무	무물 구경 확인불가(신고자료참고). 현재 거의 사용하지않음. 신고상 559-8번지. 키위 재배용.	7.32
SC09SGP096	신고	2200100325	남양동	송포동	777-1		농업용	암반	90	150	무	무	유	무		12.76
SC09SGP097	신고	2200100313	남양동	송포동	757-3		농업용	암반	77	150	유	유	유	무	신고인:강정점. 공동사용. 키위, 콩 재배용.	7.32
SC09SGP098	신고	2200100348	남양동	송포동	1321	성원포도원	농업용	암반	80	150	유	유	유	유	신고상 731번지. 포도 재배용.	7.32
SC09SGP099	신고	2190100168	남양동	송포동	1343-3	대부축산식육점	생활용	암반	70	100	무	무	유	무		3.87
SC09SGP100	신고	2200200081	남양동	송포동	1373-1		농업용	충적	3	###	무	무	무	무	가물시 모터설치 사용중. 채소류 재배용.	2.59
SC09SGP101	신고	2200100257	남양동	송포동	1415-3		생활용	충적	16	100	유	무	유	무	광포마을간이상수도.	
SC09SGP102	허공	2200200142	남양동	송포동	1402				0						번지내 관정없음.	0.00
SC09SGP103	신고	2200200037	남양동	송포동	1403-5	광포자연헛집	생활용	암반	50	100	무	무	무	무		3.87
SC09SGP104	신고	2200200031	남양동	송포동	1403-2		농업용	충적	20	10	무	무	유	무		12.76
SC09SGP105	신고	2200100246	남양동	송포동	1421-1		농업용	암반	100	150	무	무	무	무	관정 개발한 자리 확인불가. 시설유무 신고자료참고. 거의 사용 하지 않음	12.76
SC09SGP106	신고	2200200182	남양동	송포동	587-2		농업용	암반	60	150	무	무	무	무	가물시 사용.	12.76
SC09SGP107	신고	2200200034	남양동	송포동	593-1		농업용	충적	8	500	무	무	무	무		12.76
SC09SGP108	신고	2200200188	남양동	송포동	591		농업용	충적	3	500	무	무	무	무		12.76
SC09SGP109	신고	2200100853	남양동	송포동	496	선진2리논작용	농업용	암반	90	200	유	유	유	무		12.76
SC09SGP110	신고	2200200323	남양동	송포동	497-2		농업용	충적	30	50	무	무	무	무	도로 확장공사로 인해 폐공예정. 신고인:이원호. 신고상 495-1번지.	0.00
SC09SGP111	신고	2200200097	남양동	송포동	538-7		농업용	충적	4	600	무	무	무	무	신고인:박일민.	12.76
SC09SGP112	신고	2200100854	남양동	송포동	607-1		농업용	암반	80	150	유	유	유	유	수량 부족하여 거의 사용하지 않음. 단독 계량기 아님. 지명없음.	7.32
SC09SGP113	신고	2200000173	남양동	송포동	518-8		농업용	암반	80	150	유	유	유	무	분재 재배용.	7.32
SC09SGP114	신고	2200100577	남양동	송포동	519	웅진주유소	생활용	암반	70	150	무	유	유	유		3.87
SC09SGP115	신고	2200400032	남양동	송포동	440-1	삼포주유소	생활용	암반	50	150	유	유	유	무	신고인:김형철. 걸리버 뉘시점과 동시사용.	3.87
SC09SGP116	신고	2200100313	남양동	송포동	344-1		농업용	암반	70	150	무	무	유	무	키위 재배용.	7.32
SC09SGP117	신고	2200100461	남양동	송포동	410-2		농업용	암반	85	150	유	유	유	무	토마토, 채소류 재배용.	7.32
SC09SGP118	신고	2200100314	남양동	송포동	410-1		농업용	암반	70	150	유	유	유	무	키위재배용	7.32
SC09SGP119	신고	2200200132	남양동	송포동	581-2		농업용	충적	3	800	무	무	무	무	신고상 583-3번지.	12.76
SC09SGP120	신고	2200200342	남양동	송포동	583-2		농업용	충적	3	600	무	무	무	무	가물시에 사용. 신고인:이원호.	12.76
SC09SGP121	신고	2200400020	남양동	송포동	415	(주)동광산업	생활용	충적	40	50	유	유	유	무		3.87
SC09SGP122	신고	2200100346	남양동	송포동	430-1	남척주유소	생활용	충적	20	50	유	유	유	무		3.87
SC09SGP123	신고	2200100344	남양동	송포동	470		농업용	암반	68	150	유	유	유	유	키위 재배용.	7.32
SC09SGP124	신고	2200100289	남양동	송포동	484-1	한서종합정비	생활용	암반	100	150	유	유	유	무		3.87
SC09SGP125	신고	2200200185	남양동	송포동	438-1	SK컨테이너	생활용	충적	40	50	유	유	유	무	케이싱 확인불가(신고자료참고).	3.87
SC09SGP126	신고	2200200189	남양동	송포동	505		농업용	충적	12	100	무	무	무	무		12.76

현장조사번호	허가_신고	허가_신고 번호	읍/면/동	리	번지	지명/건물명	관정 용도	대수층	심도 (m)	구경 (mm)	유량계	출수 장치	상부보 호공	수위측 정관	비고	사용량 (m ³ /일)
SC09SGP127	신고	2190100164	남양동	송포동	1543	(주)GMF	공업용	암반	80	200	유	유	유	무	신고인:엄경희	20.64
SC09SGP128	신고	2190100170	남양동	송포동	1542-1	남양화학	공업용	암반	60	150	유	유	유	무	스트로폼	20.64
SC09SGP129	신고	2190100163	남양동	송포동	1540-2	㈜양지푸드	공업용	암반	80	150	유	무	유	무	쌈장,된장,고추장 제조.	20.64
SC09SGP130	신고	2190100177	남양동	송포동	산 89-2	사천시립 확장장	생활용	암반	70	200	유	유	유	무	신고상 산 89번지. 유동인구있음.	3.87
SC09SGP131	신고	2190100169	남양동	송포동	15-1	(구)남양세차장	생활용	충적	40	50	무	무	무	무	예전 세차장이었으나 현재 영업하지 않음. 신고인:시삼판. 신고상 14-1번지.	3.39
SC09SGP132	신고	2200200072	남양동	송포동	459-10		농업용	충적	4	###	무	무	무	무	신고상 467번지. 실제 우물 도로에 위치함. 배 재배용.	7.32
SC09SGP133	신고	2200100349	남양동	송포동	490-5		농업용	충적	20	100	무	무	유	무	신고상 845번지. 채소류 재배용.	7.32
SC09SGP134	비협조	2200100846	남양동	송포동	1509-12				0						지번 나오지않음. 신고상 사천시장으로 되어있음.	0.00
SC09SGP135	비협조	2200100859	남양동	송포동	696-5				0						지번 나오지않음. 신고상 사천시장으로 되어있음.	0.00
SC09SGP136	비협조	2200100350	남양동	송포동	488				0						지번 나오지 않음. 사용자 청취결과 송포동에 관정 개발한적 없음.	0.00
SC09SGP137	비협조	2190100176	남양동	송포동	279				0						지번 나오지 않음.	0.00
SC09SGP138	미신고		남양동	송포동	259-2		생활용	충적	5	0	무	무	무	무	우물 땅 속에 묻힘.	3.39
SC09SGP139	미신고		남양동	송포동	258-4		생활용	충적	5	700	무	무	무	무		3.39
SC09SGP140	미신고		남양동	송포동	51-1		생활용	충적	5	0	무	무	무	무	우물 땅 속에 묻힘.	3.39
SC09SGP141	미신고		남양동	송포동	51-3		생활용	충적	3	600	무	무	무	무	우물구경:600*600.	3.39
SC09SGP142	미신고		남양동	송포동	51-2		생활용	충적	40	50	무	무	무	무	케이싱 확인불가(사용자 청취로 기재).	3.39
SC09SGP143	미신고		남양동	송포동	51-2		생활용	충적	5	550	무	무	무	무		3.39
SC09SGP144	미신고		남양동	송포동	68	수덕사	생활용	암반	50	150	무	유	유	무		3.87
SC09SGP145	미신고		남양동	송포동	66		공업용	충적	30	0	무	무	유	무	예전 송원산업이었으나 현재 공장을 운영하지 않는 상태.	0.00
SC09SGP146	미신고		남양동	송포동	92-1	송포축산	농업용	암반	61	150	무	무	무	무	닭:10만 마리 사육. 남양축산과 동시사용.	5.29
SC09SGP147	미신고		남양동	송포동	94-1		농업용	충적	7	600	무	무	무	무	148관정과 동시사용. 채소류 재배용.	2.59
SC09SGP148	미신고		남양동	송포동	94-1		농업용	충적	11	100	유	유	유	무	147관정과 동시사용. 채소류 재배용.	2.59
SC09SGP149	미신고		남양동	송포동	104-1		농업용	충적	10	50	무	무	무	무	딸기,수박 재배용. 009,010관정과 병행사용중.	7.32
SC09SGP150	미신고		남양동	송포동	111-1		농업용	충적	7	700	무	무	무	무		12.76
SC09SGP151	미신고		남양동	송포동	149		생활용	충적	20	75	무	무	유	무		3.39
SC09SGP152	미신고		남양동	송포동	134-1		농업용	충적	5	900	무	무	무	무		12.76
SC09SGP153	미신고		남양동	송포동	104-1		농업용	충적	20	75	무	무	유	무	벼,딸기 재배용. 010관정과 병행사용.	7.32
SC09SGP154	미신고		남양동	송포동	153-1		농업용	충적	20	75	무	무	유	무	고추,딸기,깨 재배용.	7.32
SC09SGP155	미신고		남양동	송포동	148-4		생활용	암반	60	0	무	무	무	무	케이싱 확인불가.	3.39
SC09SGP156	미신고		남양동	송포동	198		농업용	충적	20	0	무	무	무	무	벼,딸기 재배용. 케이싱 확인불가.	7.32
SC09SGP157	미신고		남양동	송포동	201	구구물산	공업용	충적	6	600	무	무	무	무	오징어건조.	20.64
SC09SGP158	미신고		남양동	송포동	211-4		농업용	충적	5	50	무	무	유	무	벼,딸기 재배용. 159관정과 병행사용.	7.32
SC09SGP159	미신고		남양동	송포동	211-1		농업용	충적	30	50	무	무	유	무	벼,딸기 재배용. 158관정과 병행사용.	7.32
SC09SGP160	미신고		남양동	송포동	211-2		농업용	충적	30	75	유	유	유	무	키위 재배용. 020관정과 병행사용.	7.32
SC09SGP161	미신고		남양동	송포동	120		생활용	충적	7	600	무	무	무	무		3.39
SC09SGP162	미신고		남양동	송포동	45-2		농업용	충적	5	800	무	무	무	무	022관정 개발로 영구사용중단.	0.00
SC09SGP163	미신고		남양동	송포동	202-2		농업용	충적	30	75	유	유	유	무	케이싱 확인불가(사용자청취로 기재). 024관정과 병행사용. 딸기,벼,수박 재배용	7.32
SC09SGP164	미신고		남양동	송포동	1249-2		생활용	암반	70	150	유	유	유	유	채소류 재배용.	6.52
SC09SGP165	미신고		남양동	송포동	1252	사천마을농업용수	농업용	암반	72	150	유	유	유	유	키위. 벼 재배용. 단독계량기 아님.	7.32
SC09SGP166	미신고		남양동	송포동	186	삼천건업목재	생활용	충적	30	50	무	무	무	무	모터고장으로 일시사용중단.	0.00
SC09SGP167	미신고		남양동	송포동	18-3		생활용	충적	4	700	무	무	무	무		3.39
SC09SGP168	미신고		남양동	송포동	28-1	지리산악명도사	생활용	충적	5	600	무	무	무	무		3.39
SC09SGP169	미신고		남양동	송포동	20-8		생활용	충적	30	75	무	무	무	무		0.00
SC09SGP170	미신고		남양동	송포동	287		농업용	충적	6	900	무	무	무	무		12.76
SC09SGP171	미신고		남양동	송포동	328-1		생활용	충적	5	700	무	무	무	무	우물구경:700*700.	3.39

현장조사번호	허가_신고	허가_신고 번호	읍/면/동	리	번지	지명/건물명	관정 용도	대수층	심도 (m)	구경 (mm)	유량계	출수 장치	상부보 호공	수위측 정관	비고	사용량 (m ³ /일)
SC09SGP172	미신고		남양동	송포동	319		생활용	층적	5	600	무	무	무	무		3.39
SC09SGP173	미신고		남양동	송포동	320		생활용	층적	5	650	무	무	무	무		3.39
SC09SGP174	미신고		남양동	송포동	326-1		생활용	층적	6	600	무	무	무	무	우물구경:600*600.	3.39
SC09SGP175	미신고		남양동	송포동	300		생활용	층적	5	600	무	무	무	무	우물구경:600*650.	3.39
SC09SGP176	미신고		남양동	송포동	298		생활용	층적	5	600	무	무	무	무		3.39
SC09SGP177	미신고		남양동	송포동	941	남양교회	생활용	층적	7	600	무	무	무	무	예전 가정용 우물이었으나 현재 집은철거하고 교회가 토지를 매입함.	0.00
SC09SGP178	미신고		남양동	송포동	940		생활용	층적	5	0	무	무	무	무	모터고장으로 일시사용중단.우물 집아래 위치하여 구경확인불가.	0.00
SC09SGP179	미신고		남양동	송포동	908		생활용	층적	5	600	무	무	무	무		3.39
SC09SGP180	미신고		남양동	송포동	917-1		농업용	층적	5	600	무	무	무	무	관상수 재배용.	7.32
SC09SGP181	미신고		남양동	송포동	1042-1		농업용	암반	100	150	유	무	유	유	키위,버 재배용.	7.32
SC09SGP182	미신고		남양동	송포동	989-3		생활용	층적	5	0	무	무	무	무	모터고장으로 일시사용중단.우물 땅 속에 묻힘.	0.00
SC09SGP183	미신고		남양동	송포동	1157-4		생활용	암반	50	0	무	무	무	무	배 재배용.	6.52
SC09SGP184	미신고		남양동	송포동	1078-3		생활용	층적	8	0	무	무	무	무	우물 땅 속에 묻힘.	3.39
SC09SGP185	미신고		남양동	송포동	1170-2		농업용	암반	80	200	유	무	유	무	배 재배용.	7.32
SC09SGP186	미신고		남양동	송포동	1140-1		농업용	암반	80	150	유	무	유	무	배 재배용.	7.32
SC09SGP187	미신고		남양동	송포동	1125	아신수산㈜	농업용	층적	30	0	무	무	무	무	허드렛물로사용. 케이싱 확인불가.	20.64
SC09SGP188	미신고		남양동	송포동	1066	중앙식품	농업용	층적	2.50	700	무	무	무	무	청소용으로 사용. 060관정과 병행사용.	20.64
SC09SGP189	미신고		남양동	송포동	1090-2	대덕수산	농업용	암반	50	150	무	무	유	무	수질시료채취 거부함.	20.64
SC09SGP190	미신고		남양동	송포동	724-1		농업용	층적	30	100	무	무	무	무		0.00
SC09SGP191	미신고		남양동	송포동	1076-5	광해공업㈜	농업용	층적	5	700	무	무	무	무	공장 청소용으로사용. 자동차 부품생산.	20.64
SC09SGP192	미신고		남양동	송포동	1323-3		농업용	암반	70	150	유	유	유	유	키위,포도 재배용. 067관정과 병행사용.	7.32
SC09SGP193	미신고		남양동	송포동	산 183		농업용	암반	0	무	무	무	무	무	관정 땅속에 묻힘. 배,키위 재배용.	7.32
SC09SGP194	미신고		남양동	송포동	1076-8	남해식품	농업용	층적	3	600	무	무	무	무	073관정과 병행사용.	20.64
SC09SGP195	미신고		남양동	송포동	235-1		생활용	층적	30	75	무	무	무	무		3.39
SC09SGP196	미신고		남양동	송포동	775-5		농업용	암반	60	0	무	무	무	무	케이싱 확인불가. 포도재배용.	7.32
SC09SGP197	미신고		남양동	송포동	875-46		생활용	암반	50	0	무	무	유	무	케이싱 확인불가. 한우 5두 사육.	6.52
SC09SGP198	미신고		남양동	송포동	875-43		생활용	층적	30	50	무	무	유	무	케이싱 사용자 설문으로 기재.	3.39
SC09SGP199	미신고		남양동	송포동	875-50		농업용	층적	30	0	무	무	무	무	케이싱 확인불가. 모터고장으로 일시사용중단.	0.00
SC09SGP200	미신고		남양동	송포동	885-38		생활용	층적	5	0	무	무	무	무	우물 묻힘.	3.39
SC09SGP201	미신고		남양동	송포동	885-12		생활용	층적	30	0	무	무	무	무	케이싱 확인불가.	3.39
SC09SGP202	미신고		남양동	송포동	885-33		생활용	층적	10	0	무	무	무	무	우물 땅 속에 묻힘.	3.39
SC09SGP203	미신고		남양동	송포동	885-28		농업용	층적	10	600	무	무	무	무	닭 2000마리 사육.	5.29
SC09SGP204	미신고		남양동	송포동	885-25		생활용	층적	6	600	무	무	무	무		3.39
SC09SGP205	미신고		남양동	송포동	885-30		생활용	층적	7	600	무	무	무	무		3.39
SC09SGP206	미신고		남양동	송포동	885-37		생활용	층적	5	0	무	무	무	무	우물 땅 속에 묻힘.	3.39
SC09SGP207	미신고		남양동	송포동	85-45		생활용	층적	40	50	무	무	유	무		3.39
SC09SGP208	미신고		남양동	송포동	875-17		생활용	층적	30	50	무	무	유	무		3.39
SC09SGP209	미신고		남양동	송포동	962-2		농업용	층적	40	50	무	무	유	무	채소류 재배용.	2.59
SC09SGP210	미신고		남양동	송포동	875-21		농업용	층적	40	0	무	무	유	무	돼지 200두 사육. 케이싱 확인불가. 수질시료채취 거부.	5.29
SC09SGP211	미신고		남양동	송포동	875-22		생활용	층적	23	50	무	무	유	무	모터고장으로 일시사용중단.	0.00
SC09SGP212	미신고		남양동	송포동	875-26		농업용	층적	40	50	무	무	유	무	돼지60두 사육.	5.29
SC09SGP213	미신고		남양동	송포동	875-26		생활용	층적	40	0	무	무	유	무	케이싱 확인불가.	3.39
SC09SGP214	미신고		남양동	송포동	875-35		생활용	층적	40	0	무	무	무	무	케이싱 확인불가.	3.39
SC09SGP215	미신고		남양동	송포동	885-9		생활용	층적	40	0	무	무	유	무	닭 600마리 사육. 케이싱 확인불가.	6.52
SC09SGP216	미신고		남양동	송포동	885-14		생활용	층적	40	0	무	무	무	무	케이싱 확인불가.	3.39

현장조사번호	허가_신고	허가_신고 번호	읍/면/동	리	번지	지명/건물명	관정 용도	대수층	심도 (m)	구경 (mm)	유량계	출수 장치	상부보 호공	수위측 정관	비고	사용량 (㎡/일)
SC09SGP217	미신고		남양동	송포동	885-15		생활용	총적	6	0	무	무	무	무	우물구경 확인불가.	3.39
SC09SGP218	미신고		남양동	송포동	885-6		생활용	총적	30	50	무	무	유	무	모터 고장으로 일시사용중단.	0.00
SC09SGP219	미신고		남양동	송포동	885-18		생활용	총적	30	0	무	무	무	무	케이싱 확인불가.	0.00
SC09SGP220	미신고		남양동	송포동	885-19		농업용	총적	7	0	무	무	무	무	돼지 100두사육. 시료채취거부. 우물구경 확인불가.	5.29
SC09SGP221	미신고		남양동	송포동	885-3		농업용	총적	7	0	무	무	무	무	돼지 50두 사육. 우물구경확인불가. 수질시료채취 거부.	5.29
SC09SGP222	미신고		남양동	송포동	885-22		생활용	총적	6	0	무	무	무	무	우물구경 확인불가.	3.39
SC09SGP223	미신고		남양동	송포동	882-19		생활용	총적	5	0	무	무	무	무	우물구경 확인불가.	3.39
SC09SGP224	미신고		남양동	송포동	875-16		농업용	총적	25	50	무	무	무	무	케이싱 확인불가(설문참고). 돼지 30두 사육.	5.29
SC09SGP225	미신고		남양동	송포동	875-14		농업용	총적	10	0	무	무	무	무	우물구경 확인불가. 돼지 200두 사육.	5.29
SC09SGP226	미신고		남양동	송포동	875-13		농업용	총적	40	50	무	무	유	무	수질시료채취 거부. 케이싱 확인불가(설문 참고). 돼지 100두 사육.	5.29
SC09SGP227	미신고		남양동	송포동	875-20		생활용	총적	10	600	무	무	무	무	우물구경 600*600.	3.39
SC09SGP228	미신고		남양동	송포동	875-6		농업용	총적	35	0	무	무	유	무	케이싱 확인불가. 닭 2000마리 사육.	5.29
SC09SGP229	미신고		남양동	송포동	875-30		생활용	총적	40	0	무	무	유	무	케이싱 확인불가. 돼지 4두 사육.	6.52
SC09SGP230	미신고		남양동	송포동	881-7		생활용	총적	8	600	무	무	무	무		3.39
SC09SGP231	미신고		남양동	송포동	881-5		농업용	총적	20	0	무	무	유	무	케이싱 확인불가.	0.00
SC09SGP232	미신고		남양동	송포동	882-8		농업용	총적	8	600	무	무	무	무	돼지 50두 사육.	5.29
SC09SGP233	미신고		남양동	송포동	882-14		농업용	총적	8	600	무	무	무	무	닭 3000마리 사육.	5.29
SC09SGP234	미신고		남양동	송포동	881-13		농업용	총적	30	50	무	무	유	무	현재 모터고장으로 일시사용중단. 돼지 350두 사육.	5.29
SC09SGP235	미신고		남양동	송포동	867-5		농업용	총적	30	0	무	무	무	무	케이싱 확인불가.	0.00
SC09SGP236	미신고		남양동	송포동	776-7		농업용	총적	30	0	무	무	무	무	케이싱 확인불가. 한우15두 사육.	5.29
SC09SGP237	미신고		남양동	송포동	552-1		농업용	총적	6	600	무	무	무	무	가뭇시 사용. 채소류 재배용.	2.59
SC09SGP238	미신고		남양동	송포동	804-3		생활용	압반	70	150	무	무	유	무	벼,배 재배용.	6.52
SC09SGP239	미신고		남양동	송포동	756-1		농업용	총적	7	600	무	무	무	무	필요시 모터 설치 사용함. 키위 재배용.	7.32
SC09SGP240	미신고		남양동	송포동	569-5		생활용	총적	25	0	무	무	무	무	채소류 재배용. 케이싱 확인불가.	6.52
SC09SGP241	미신고		남양동	송포동	333-1		생활용	총적	6	600	무	무	무	무		3.39
SC09SGP242	미신고		남양동	송포동	415-4		생활용	총적	6	600	무	무	무	무		3.39
SC09SGP243	미신고		남양동	송포동	537-2		생활용	총적	30	0	무	유	무	무	케이싱 확인불가. 벼 재배용.	6.52
SC09SGP244	미신고		남양동	송포동	537-3		생활용	총적	30	0	무	무	유	무	케이싱 확인불가. 현재 집은 비워두고 주인은 벌리동에서 식당운영중.	0.00
SC09SGP245	미신고		남양동	송포동	543-1		농업용	총적	30	0	무	무	무	무	도로 확장공사로 인해 폐공예정. 케이싱 확인불가. 관정 개발자:임삼식. 지하수 모상은 받았음.	0.00
SC09SGP246	미신고		남양동	송포동	414-4		농업용	총적	4	600	무	무	무	무	딸기, 채소류 재배용.	7.32
SC09SGP247	미신고		남양동	송포동	344-4		농업용	총적	6	600	무	무	무	무	가뭇시 사용. 키위 재배용.	7.32
SC09SGP248	미신고		남양동	송포동	435		생활용	압반	50	150	무	무	무	무		3.39
SC09SGP249	미신고		남양동	송포동	476-9	KT삼천포지점 남양 분기국사	생활용	총적	50	무	무	유	무	무	허드렛물로 가끔 사용.	3.87
SC09SGP250	미신고		남양동	송포동	596		농업용	총적	5	900	무	무	무	무	키위 재배용.	7.32
SC09SGP251	미신고		남양동	송포동	산 79		생활용	압반	200	무	무	유	무	무	시에서 개발했으나 현재 수량부족으로 나공상태로 방치. 압반관정 추정.	0.00
SC09SGP252	미신고		남양동	송포동	1460-2	장의차합동사무소	생활용	압반	60	150	무	무	유	무	허드렛물로 사용.	3.87
SC09SGP253	미신고		남양동	송포동	15-3	아주주유소	생활용	압반	60	50	유	유	유	무		3.87
SC09SNB001	신고	2200100258	남양동	신벽동	108-10		생활용	압반	80	150	유	유	유	유	벼 재배용. 신고상 108-8번지.	6.52
SC09SNB002	신고	2199900025	남양동	신벽동	301-4	지산마을간이상수도	생활용	압반	100	200	유	무	유	무		12.76
SC09SNB003	신고	2200100876	남양동	신벽동	304-1	지산논작용	농업용	압반	100	200	유	유	유	유		12.76
SC09SNB004	신고	2200100875	남양동	신벽동	199-5	지산논작용	농업용	압반	147	150	유	유	유	유		3.87
SC09SNB005	신고	2200200021	남양동	신벽동	190	코리아가든	생활용	압반	100	150	유	유	유	유		0.00
SC09SNB006	허공	2200500070	남양동	신벽동	152-1				0						신고는 되어있으나 관정 개발하지 않았음(관정 개발예정.)	0.00
SC09SNB007	신고	2190100190	남양동	신벽동	385-2	벽마을간이상수도	생활용	압반	100	200	유	유	유	유	신고상 84-1번지.	
SC09SNB008	신고	2200500028	남양동	신벽동	84-1	벽마을간이상수도	생활용	압반	80	200	유	유	유	유	예비용 벽동 마을 간이상수도 이나 현재 논작용으로 가끔 사용중.	6.52

현장조사번호	허가_신고	허가_신고 번호	읍/면/동	리	번지	지명/건물명	관정 용도	대수층	심도 (m)	구경 (mm)	유량계	출수 장치	상부보 호광	수위측 정관	비고	사용량 (m³/일)
SC09SNB009	원상복구	2200100881	남양동	신석동	86		농업용	기타	0	무	무	무	무			0.00
SC09SNB010	신고	2190100191	남양동	신석동	321		농업용	압반	70	150	무	무	유	무	자라양식용	6.85
SC09SNB011	신고	2200400048	남양동	신석동	351-2		생활용	충적	30	100	유	유	유	무		3.39
SC09SNB012	신고	2200100880	남양동	신석동	269-1	보통부작용	농업용	압반	90	150	유	유	유	유		12.76
SC09SNB013	신고	2200100878	남양동	신석동	251-5	보통부작용	농업용	압반	105	200	유	유	유	유		12.76
SC09SNB014	신고	2200100183	남양동	신석동	244-1	신촌마을간이상수도	생활용	압반	100	150	무	무	유	무		
SC09SNB015	신고	2200100880	남양동	신석동	506-1	보통부작용	농업용	압반	96	150	유	유	유	무		12.76
SC09SNB016	신고	2200100877	남양동	신석동	459	보통부작용	농업용	압반	100	150	유	유	유	유		12.76
SC09SNB017	신고	2200100247	남양동	신석동	446-5		농업용	압반	70	150	유	무	유	무	신고상 440-5번지. 고추,콩,감나무 재배용.	7.32
SC09SNB018	신고	2200200209	남양동	신석동	464-4		생활용	압반	100	200	무	무	유	무	신고상 464-2번지.	3.39
SC09SNB019	신고	2200200190	남양동	신석동	498-3		농업용	충적	4	###	무	무	무	무		12.76
SC09SNB020	신고	2200100170	남양동	신석동	425-3	죽림문화마을간이상수도	생활용	압반	100	150	유	유	유	유	SNB021관정과 병행사용.	
SC09SNB021	신고	2200100181	남양동	신석동	428-1	죽림문화마을간이상수도	생활용	압반	100	150	유	유	유	무	신고상 4281번지. SNB020관정과 병행사용.	
SC09SNB022	신고	2200000105	남양동	신석동	478-1		농업용	압반	60	150	유	무	유	무	양계장이나 현재 닭없음(사육예정). SNB023,040관정과 병행사용.	5.29
SC09SNB023	신고	2200000106	남양동	신석동	478-1		농업용	압반	150	150	유	무	유	무	양계장이나 현재 닭없음(사육예정). SNB022,040관정과 병행사용.	5.29
SC09SNB024	신고	2200100884	남양동	신석동	531-1	신촌부작용	농업용	압반	100	200	유	유	유	유	전기세 미납으로 계량기 없음. 전기요금 납부후 사용예정. 신고상 531번지.	12.76
SC09SNB025	신고	2200100883	남양동	신석동	514-2	신촌부작용	농업용	압반	74	150	유	유	유	무	벼,토마토 재배용.	12.76
SC09SNB026	신고	2200100463	남양동	신석동	514-2		농업용	충적	25	75	유	유	유	무	벼,토마토,오이 재배용.	7.32
SC09SNB027	신고	2200100882	남양동	신석동	226-1	신촌부작용	농업용	압반	146	150	유	유	유	무		12.76
SC09SNB028	신고	2200100520	남양동	신석동	535-8		농업용	충적	16	100	무	무	유	무	키위,벼,고추,콩재배용.	7.32
SC09SNB029	신고	2200100043	남양동	신석동	219-1		농업용	압반	265	200	유	유	유	유	채소류 재배용.	2.59
SC09SNB030	신고	2200200094	남양동	신석동	230-16		농업용	충적	20	75	무	무	유	무	신고상 203-1번지. 마늘,콩 재배용.	2.59
SC09SNB031	신고	2200000122	남양동	신석동	485-1		농업용	압반	90	150	유	무	유	무		12.76
SC09SNB032	허가	1200400001	남양동	신석동	237-5	신촌부작용	농업용	압반	100	250	유	무	유	유		12.76
SC09SNB033	미신고		남양동	신석동	108-8		생활용	충적	4	600	무	무	무	무		0.00
SC09SNB034	미신고		남양동	신석동	93		생활용	충적	5	780	무	무	무	무		0.00
SC09SNB035	미신고		남양동	신석동	97-4		생활용	충적	2	###	무	무	무	무		0.00
SC09SNB036	미신고		남양동	신석동	394-3		농업용	충적	5	600	무	무	무	무		12.76
SC09SNB037	미신고		남양동	신석동	393-4		생활용	충적	4	500	무	무	무	무		0.00
SC09SNB038	미신고		남양동	신석동	242		농업용	압반	100	200	무	유	유	무	한국농촌공사(창원)에서 수확탈사용으로 개발한관경. 현재 농사용으로 조금 사용. 토마토 재배용.	7.32
SC09SNB039	미신고		남양동	신석동	244-4		농업용	충적	4	800	무	무	무	무		0.00
SC09SNB040	미신고		남양동	신석동	478-1		농업용	압반	100	150	무	유	유	무	양계장이나 현재 닭없음(사육예정). SNB022,023관정과 병행사용.	5.29
SC09SNB041	미신고		남양동	신석동	498-2	해오름	생활용	압반	90	150	무	무	유	무	주인이 바뀐지 얼마되지않아 개발년도 불명.	3.87
SC09SNB042	미신고		남양동	신석동	451	(주)경국콘크리트	생활용	압반	60	150	무	무	유	무	보호공 덮개로 인해 시설물 확인불가. 경국콘크리트 운영했으나 현재 하지 않음.	3.39
SC09SNB043	미신고		남양동	신석동	244-2	(구)신촌마을간이상수도	생활용	충적	30	75	무	무	유	무		0.00
SC09SNB044	미신고		남양동	신석동	108-10		농업용	충적	30	0	무	무	무	무	채소류 재배용.	2.59
SC09SNB045	미신고		남양동	신석동	487		농업용	압반	100	150	무	무	유	무		12.76
SC09SNB046	미신고		남양동	신석동	488		농업용	압반	80	150	무	유	유	무	키위 재배용.	7.32
SC10DGG001	신고	2190100029	동서금!동금동		90-10	성창수산	농업용	충적	10	100	무	무	유	무	신고상 89-7번지. 청소용으로 사용.	20.64
SC10DGG002	신고	2200100304	동서금!동금동		89-4	아담장	생활용	압반	60	100	무	유	유	무		3.87
SC10DGG003	신고	2190100059	동서금!동금동		90-5	한우탕	생활용	압반	100	150	무	무	유	무	신고인:손종선. 청소용으로 사용.	3.87
SC10DGG004	신고	2200100255	동서금!동금동		89-1	덕산산업	생활용	압반	80	150	유	유	유	유	허드렛물로 사용.	3.87
SC10DGG005	신고	2200300017	동서금!동금동		88-9	엔젤비즈니스룸	생활용	압반	60	150	유	유	유	유		3.87
SC10DGG006	신고	2190100027	동서금!동금동		85-4	삼천택시	생활용	충적	3	600	무	무	무	무	신고인:문태권. 세차용.	3.87
SC10DGG007	신고	2200000139	동서금!동금동		85-3	텍마모텔	생활용	압반	80	150	유	유	유	유		3.87

현장조사번호	허가_신고	허가_신고 번호	읍/면/동	리	번지	지명/건물명	관정 용도	대수층	심도 (m)	구경 (mm)	유량계	출수 장치	상부보 호공	수위측 정관	비고	사용량 (m³/일)
SC10DGG008	신고	2200100307	동서금:동금동	85-10	수정장	생활용	암반	50	100	유	유	무	무	케이싱 신고자료 참고.	3.87	
SC10DGG009	신고	2190100018	동서금:동금동	57-11	한성숯불갈비	생활용	충적	25	100	무	무	무	무	케이싱 신고자료 참고.	3.87	
SC10DGG010	신고	2190100031	동서금:동금동	54-8	칠천택시	생활용	충적	10	600	무	무	무	무	협의후 폐공가능.	0.00	
SC10DGG011	신고	2200300082	동서금:동금동	42-8	로즈마리모텔	생활용	암반	60	150	유	유	유	유	신고인:안정순.	3.87	
SC10DGG012	신고	2190100026	동서금:동금동	42-9	꿈의공전	생활용	암반	80	150	무	무	유	유	신고인:안정순.	3.87	
SC10DGG013	신고	2200100306	동서금:동금동	42-6	천궁모텔	생활용	암반	80	150	유	유	유	무	신고인:방연주	3.87	
SC10DGG014	신고	2200200122	동서금:동금동	43-8	오션모텔	생활용	암반	60	150	유	유	유	유		3.87	
SC10DGG015	신고	2190100030	동서금:동금동	44-2	대진세차장	생활용	충적	28	50	무	무	유	무	신고인:박미성. 관정 땅 속에 묻혀 확인불가. 신고자료참고(케이싱만).	3.87	
SC10DGG016	신고	2190100058	동서금:동금동	51-21	서울카	생활용	충적	20	50	유	무	무	무	케이싱 신고자료참고. 신고상 51-21번지.	3.87	
SC10DGG017	신고	2200100549	동서금:동금동	46-9	크로바산업	생활용	충적	12	50	무	무	무	무	케이싱 신고자료참고.	3.87	
SC10DGG018	신고	2200100369	동서금:동금동	38-1		생활용	암반	85	150	유	무	유	무	시건장치있음. 비상사사용. 유량계수치 확인불가.	8.45	
SC10DGG019	신고	2200000149	동서금:동금동	40-2	리베로모텔	생활용	암반	50	150	유	유	유	유	청소용으로 사용. 신고인:손경순.	3.87	
SC10DGG020	신고	2200100239	동서금:동금동	40-8	시원청	생활용	암반	190	150	유	유	유	유	019번 관정과 병행사용.	3.87	
SC10DGG021	신고	2190100057	동서금:동금동	40-8	시원청	생활용	암반	80	200	유	무	유	무	보고용 적재물로 시설확인불가. 유량계있으나 수치확인불가.	3.87	
SC10DGG022	원상복구	2200100305	동서금:동금동	57-6		생활용	기타	0	0	무	무	무	무	예전 상가였으나 현재 공터임. 신고인 서경주씨와 연락불가능. 폐공된것으로 추정.	0.00	
SC10DGG023	신고	2190100028	동서금:동금동	414-6	24시카	생활용	충적	10	0	무	무	무	무	세차용으로 사용. 우물구경확인불가.	3.87	
SC10DGG024	신고	2190100065	동서금:동금동	171-5	노산초등학교	생활용	암반	80	200	무	무	유	무	신고인:박병호. 청소용으로사용	17.42	
SC10DGG025	신고	2200600009	동서금:동금동	69-2	삼천포서울병원	생활용	암반	100	150	유	유	유	유		3.87	
SC10DGG026	신고	2190100019	동서금:동금동	84-5	(구)동금탕	생활용	충적	8	750	무	무	무	무	현재 목욕탕수리중. 모터분리상태. 신고인:최정숙.	0.00	
SC10DGG027	신고	2200100424	동서금:동금동	83-6	오복식당	생활용	암반	60	100	무	무	무	무		3.87	
SC10DGG028	신고	2190100060	동서금:동금동	67-1	한일탕	생활용	암반	50	200	무	무	유	무	신고인:정명길	3.87	
SC10DGG029	신고	2200600038	동서금:동금동	65-20	동아세차장	생활용	암반	100	150	유	유	유	유	세차용.	3.87	
SC10DGG030	원상복구	2190100032	동서금:동금동	65-20	동아세차장	생활용	기타	0	0	무	무	무	무	수량부족으로 예전 관정개발자리에 새로 개발함. 신고 2개이나 관정 1개만 존재하며 폐공된것으로 추정됨.	0.00	
SC10DGG031	신고	2200400061	동서금:동금동	330-6		생활용	암반	60	150	유	유	무	유	유량계 파손. 아파트신축현장에 사용하려 개발한것으로 추정. 현재 신축중지됨.	0.00	
SC10DGG032	신고	2190100064	동서금:동금동	43-13	은하장	생활용	암반	60	150	유	유	유	무	신고상 43-1번지.	3.87	
SC10DGG033	신고	2190100559	동서금:동금동	89-15	금호세차	생활용	충적	6	50	무	무	무	무	케이싱 확인불가. 신고상 12-1번지. 세차용으로 사용.	3.87	
SC10DGG034	신고	2190100061	동서금:동금동	329-8	중앙탕	생활용	충적	30	100	무	무	유	무		3.87	
SC10DGG035	신고	2190100063	동서금:동금동	441-18	도원탕	생활용	암반	60	150	유	유	유	무	신고상 441-10번지.	3.87	
SC10DGG036	신고	2190100062	동서금:동금동	441-18	신도원장(모텔)	생활용	충적	9	0	무	무	무	무	우물구경 확인불가. 신고상 40MM. 모터실 보호공 별도.	3.87	
SC10DGG037	번지못찾음	2200100281	동서금:동금동	103-2				0						신고상 103-2번지이나 지번 존재 하지 않음. 신고인인 박우정씨에 관해 추정불가능.	0.00	
SC10DGG038	미신고		동서금:동금동	89-3	알프스모텔	생활용	암반	50	0	무	유	유	무	케이싱 확인불가.	3.87	
SC10DGG039	미신고		동서금:동금동	40-15	오션모텔	생활용	충적	0	0	무	무	유	무	케이싱 확인불가. 주인바뀌어 심도, 개발년도 확인불가. 총적관정 추정기재.	3.87	
SC10DGG040	미신고		동서금:동금동	83-7	(구)합동주유소	생활용	암반	60	150	유	유	유	유	현재 주유소 공사중임. 앞으로 사용예정.	0.00	
SC10DGG041	미신고		동서금:동금동	83-3	동아광고기획	생활용	충적	30	0	무	무	무	무	케이싱 확인불가. 대우전자 서비스와 병행사용.	3.87	
SC10DGG042	미신고		동서금:동금동	93-1	삼천포여자고등학교	생활용	충적	5	0	무	무	무	무	우물 땅속에 묻힘. 사지은 모터실 촬영. 허드렛물로 사용.	17.42	
SC10SGM001	신고	2200000047	동서금:서금동	141-5	우리해수탕	생활용	암반	80	150	무	유	유	무	현재 내부 수리중. 신고인:윤삼석. 염분 많아 ,EC, TDS측정불가.	3.87	
SC10SGM002	신고	2200000152	동서금:서금동	101-54	진성수산	농업용	암반	80	150	유	무	유	무	청소용으로 가끔사용.	8.89	
SC10SGM003	신고	2190100056	동서금:서금동	89-6	삼화제빙	공업용	충적	10	800	무	무	유	무	신고는 서금동 89-6번지 이나 실제 동금동 89-6번지에 관정 위치함. 현재 모터 세개로 사용중. 얼음제조.	20.64	
SC11DBG001	원상복구	2190100073	동서동	대방동	681	공업용	기타	0	0	무	무	무	무	예전 오징어공장에 사용한 관정. 3년전 대교공원 휴게소를 건설하면서 원상복구됨.	0.00	
SC11DBG002	원상복구	2200100417	동서동	대방동	681	공업용	기타	0	0	무	무	무	무	대교공원 휴게소를 건설하면서 폐공된걸로 추정. 폐공위치 확인어려워 구경 사진촬영불가.	0.00	
SC11DBG003	원상복구	2200000132	동서동	대방동	728	공업용	기타	0	0	무	무	무	무	대교공원이 생기면서 지하수 보상받고 폐공되었다고함. 예전 우민산업 공장에 사용했으나 보상받았음.	0.00	
SC11DBG004	원상복구	2200100901	동서동	대방동	733	생활용	기타	0	0	무	무	무	무	현재 시에서 인수하여 삼천포 대교공원이 생겼음. 복공자리 확인불가. 근경사진관용. 벽면 공장에 사용했으나 보상받고 원상복구됨.	0.00	
SC11DBG005	신고	2200100582	동서동	대방동	729	삼경식품	공업용	암반	60	150	유	유	유	무	건어물.	20.64
SC11DBG006	신고	2200200183	동서동	대방동	430		생활용	암반	70	150	무	유	무	무		3.39
SC11DBG007	신고	2200200408	동서동	대방동	436		생활용	암반	103	150	무	무	유	무		3.39

현장조사번호	허가_신고	허가_신고 번호	읍/면/동	리	번지	지명/건물명	관정 용도	대수층	심도 (m)	구경 (mm)	유량계	출수 장치	상부보 호강	수위측 정관	비고	사용량 (m³/일)
SC11DBG008	신고	2190100066	동서동	대방동	180	대방골가든	생활용	암반	70	150	유	무	유	무	신고인:송점용	3.87
SC11DBG009	신고	2190100079	동서동	대방동	99	남척수산	공업용	충적	30	50	무	무	유	무	장옥에 시건장치가 되어있어 시설유무 확인불가. 신고자료참고. 펌프형태 추정기재. 냉동	20.64
SC11DBG010	신고	2200000120	동서동	대방동	335-1		농업용	암반	90	150	유	유	유	무	신고상 355번지. 가뭄시 채소재배용으로 사용.	2.59
SC11DBG011	허공	2190100080	동서동	대방동	764-5					0					번지내 관정없음. 009번관정과 중복신고로 추정.	0.00
SC11DBG012	신고	2200100572	동서동	대방동	764-5	대방유통	농업용	암반	50	150	무	무	유	무	생선(활어)유통. 해수와 같이 사용.	8.89
SC11DBG013	신고	2190100086	동서동	대방동	172-1	삼우㈜	공업용	암반	50	150	무	무	유	무	신고상 764-3번지. 명태가공.	20.64
SC11DBG014	신고	2190100076	동서동	대방동	764-8	우림수산	공업용	암반	90	150	유	무	유	무	신고인:주정주. 오징어 가공.	20.64
SC11DBG015	신고	2200100899	동서동	대방동	764-1	해남식품	공업용	암반	50	150	유	유	유	무	명태,건어물 가공. 청소용으로 사용.	20.64
SC11DBG016	신고	2199400003	동서동	대방동	764	대창물산	공업용	충적	30	150	무	무	유	무	명태가공. 청소용으로 사용.	20.64
SC11DBG017	신고	2190100082	동서동	대방동	764-7	(구)대방식품	공업용	충적	35	50	무	무	유	무	신고인: 오상욱. 케이싱 확인불가(신고자료참고).	0.00
SC11DBG018	신고	2190100075	동서동	대방동	185-3	인성수산	공업용	충적	30	50	무	무	유	무	신고인:송은표. 케이싱 확인불가(신고자료참고). 신고상 케이싱 50mm이하 오픈인걸로 추정. 예경 공정에 사용했으나 시상수도 사용으로 사용중단.	0.00
SC11DBG019	신고	2200100299	동서동	대방동	185-3	인성수산	공업용	충적	10	100	무	무	유	무	공장용으로 사용했으나 상수도 사용으로 사용중지.	0.00
SC11DBG020	신고	2200300039	동서동	대방동	238-13	범양수산	농업용	암반	100	150	유	유	유	무	생선(활어)유통.	8.89
SC11DBG021	신고	2190100072	동서동	대방동	238-1	천일물산	공업용	충적	27	40	무	무	무	무	오징어 가공. 시설유무 확인불가. 신고자료참고 기재. 청소용으로 사용.	20.64
SC11DBG022	신고	2190100087	동서동	대방동	185-4	남해산업	공업용	암반	50	150	무	무	유	무	명태 가공.	20.64
SC11DBG023	신고	2190100074	동서동	대방동	185-5	삼천포사랑종합식품	공업용	암반	60	150	무	무	유	무	건어물, 신고인:윤경열. 청소용으로 사용.	20.64
SC11DBG024	신고	2190100083	동서동	대방동	185-6	미도상사	생활용	충적	26	150	무	무	무	무	신고상 185-5번지. 허드렛물로 가끔 사용.	3.87
SC11DBG025	신고	2200000153	동서동	대방동	765-5	금창수산	농업용	암반	80	150	유	무	유	무	청소용으로 사용.	8.89
SC11DBG026	신고	2190100085	동서동	대방동	765-5	금창수산	농업용	충적	30	100	무	무	유	무	협의후 폐공가능.	0.00
SC11DBG027	신고	2190100077	동서동	대방동	765	(주)승어수산	공업용	충적	30	50	무	무	무	무	관정은 존재하나 소유주 바뀌어 관정 개발한 자리 확인불가. 신고자료참고. 수산물 제조. 신고인:이매경.	20.64
SC11DBG028	신고	2200500014	동서동	대방동	765-6	대성식품	생활용	암반	80	150	유	유	유	유	신고인:차명희. 쥐포.	3.87
SC11DBG029	신고	2190100084	동서동	대방동	765-7	성창식품	공업용	충적	30	100	무	무	유	무	수량부족으로 현재 사용중단.	0.00
SC11DBG030	신고	2200000168	동서동	대방동	765-8	동양냉동식품	공업용	암반	50	150	유	유	유	무	신고상 161-7번지. 생선냉동. 냉동창고청소용으로 사용.	20.64
SC11DBG031	신고	2190100078	동서동	대방동	765-2	동양수산	공업용	암반	100	150	무	무	무	무	신고인:구자연. 염분증가로 영구사용중단.	0.00
SC11DBG032	신고	2200300069	동서동	대방동	765-10	(주)동림	농업용	암반	60	150	무	무	유	무	생선가공. 지하수 개발자리에 울탱크가 있어 시설유무확인불가(신고자료참고).	8.89
SC11DBG033	원상복구	2190100069	동서동	대방동	742		공업용	기타	0	무	무	무	무	무	휴양시설이 생기면서 폐공됨.	0.00
SC11DBG034	원상복구	2190100070	동서동	대방동	741		공업용	기타	0	무	무	무	무	무	휴양시설이 생기면서 폐공됨.	0.00
SC11DBG035	허공	2190100068	동서동	대방동	764	대창물산			0						번지내 관정없음 대창물산은 016번관정만사용.	0.00
SC11DBG036	원상복구	2200100581	동서동	대방동	238-13		농업용	기타	0	무	무	무	무	무	김광발씨는 예전 공장운영자이며 현재 운영하고있는 최동안씨가 폐공시켰다고함.	0.00
SC11DBG037	허공	2200100425	동서동	대방동	173-6					0					신고는 되어있으나 관정 확인불가. 신고인인 추정주씨는 추정불가. 회사인수한 사람에게 물어본 결과 폐공된 것으로 추정.	0.00
SC11DBG038	신고	2190100067	동서동	대방동	144-6	제일제빙냉동	공업용	암반	70	150	무	무	무	무	얼음생산. 신고인:최철범. 관정 땅속에 묻힘. 시설유무 설문조사로 기재.	20.64
SC11DBG039	신고	2200100015	동서동	대포동	419-1		농업용	암반	40	100	유	유	무	무	가뭄시 사용. 채소류 재배용. 신고상 대방동이나 실제 관정 대포동에 위치함.	2.59
SC11DBG040	신고	2190100071	동서동	대방동	205-16	화창식품	공업용	암반	100	200	무	무	유	무	신고상 185-1번지. 수산물가공.	20.64
SC11DBG041	미신고		동서동	대방동	721		공업용	암반	150	무	무	무	무	무	예전 공장에서 쓰던 관정이나 용병이 생기면서 발생. 현재 시에서 인수상당. 개발년도. 심도 확인불가. 압관관정 추정기재.	0.00
SC11DBG042	미신고		동서동	대방동	205-16	화창식품	공업용	암반	100	150	무	무	유	무	수산물 가공. 냉각수에 사용.	20.64
SC11DGD001	신고	2190100016	동서동	동동	206-37	동광탕	생활용	암반	50	150	무	무	유	무	화단안에 콘크리트블록이 올라있어 시설유무확인불가. 신고자료참고. 청소용으로 사용.	3.87
SC11DGD002	신고	2200200191	동서동	동동	98		생활용	충적	3	550	무	무	무	무		3.87
SC11DGD003	신고	2200000164	동서동	동동	323-2		생활용	충적	30	100	유	유	무	무	케이싱 확인불가. 협의후 폐공가능.	0.00
SC11DGD004	신고	2190100555	동서동	동동	5-2	각산탕	생활용	암반	130	150	무	무	유	무	신고자는 신재희. 유동인구있음.	3.87
SC11DGD005	신고	2200500058	동서동	동동	375-1		생활용	암반	76	150	유	유	유	유	현재 상가분양중임.	2.28
SC11DGD006	신고	2200100380	동서동	동동	459-1	웅운사	생활용	암반	140	150	무	무	유	무	보고공 봉인으로 시설확인불가. 신고자료참고.	3.87
SC11DGD007	신고	2200000128	동서동	동동	456-1		농업용	암반	80	150	무	무	유	무		12.76
SC11DGD008	신고	2190100025	동서동	동동	124-1	시운탕	생활용	암반	120	200	무	무	유	무	신고인:송윤수	3.87
SC11DGD009	신고	2200100368	동서동	동동	360		생활용	암반	205	200	유	유	유	무	비상시 사용.	8.45
SC11DGD010	허공	2200500037	동서동	동동	263					0					신고상 동동 263번지이나 확인결과 소유자 집번지로 신고되었음. 실제 관정은 용현에 위치함.	0.00

현장조사번호	허가_신고	허가_신고 번호	읍/면/동	리	번지	지명/건물명	관정 용도	대수층	심도 (m)	구경 (mm)	유량계	출수 장치	상부보 호공	수위측 정관	비고	사용량 (m ³ /일)
SC11DGD011	미신고		동서동	동동	456		생활용	충적	25	75	무	무	무	무		3.39
SC11SOD001	신고	2200100254	동서동	서동	76	대방초등학교	생활용	암반	71	200	무	무	유	무	청소용, 화장실용으로 사용.	17.42
SC11SOD002	신고	2190100024	동서동	서동	76	대방초등학교	생활용	암반	104	200	무	유	유	무	학교 수영장에 사용했으나 앞으로 사용하지 않음예정. 신고상 77-1번지.	0.00
SC11SOD003	신고	2200300092	동서동	서동	178-27	선옥수산	농업용	암반	80	150	유	유	유	무	활어.	8.89
SC11SOD004	신고	2200200026	동서동	서동	178-43	신세기수산	농업용	암반	75	150	유	무	유	무	현재 다른관정(005)사용으로 일시사용중단.	0.00
SC11SOD005	신고	2200400022	동서동	서동	178-22	신세기수산	농업용	암반	80	200	무	무	유	무	활어.	8.89
SC11SOD006	원상복구	2200100601	동서동	서동	357-9		농업용	기타	0	무	무	무	무	무		0.00
SC11SOD007	신고	2200300097	동서동	서동	178-103		농업용	암반	80	150	유	무	유	무	모터고장으로 일시사용중단.	0.00
SC11SOD008	신고	2190100023	동서동	서동	139-6	보성탕	생활용	암반	80	200	무	무	유	무	신고인:강유복. 유동인구있음.	3.87
SC11SOD009	신고	2190100022	동서동	서동	257-2	대성	공업용	암반	80	0	무	무	무	무	신고인:송중수. 시간제 단전상태. 관정 땅속에 잠김. 현재 대복수산이었으나 현재 대성으로 상호영 바뀜. 관정 수리하는중. 지하수 일시사용중단.	0.00
SC11SOD010	신고	2200500050	동서동	서동	322-5	청정회식당	농업용	암반	80	150	유	유	유	유	활어.	8.89
SC11SOD011	신고	2200100284	동서동	서동	321-1	서부노외의료주차장	생활용	암반	60	150	유	무	유	무	유동인구 있음. 화장실에 사용. 신고인은 남철임씨이나 시소유로 넘어갔다고함.	3.87
SC11SRA001	신고	2200100420	동서동	실안동	1030		농업용	충적	30	75	무	무	유	무	채소류 재배용. 신고상 1028-1번지.	2.59
SC11SRA002	신고	2200100028	동서동	실안동	965-1	송원장	생활용	암반	80	150	유	유	유	무	유동인구 있음. 시상수도와 병행사용. 신고상 966-1번지.	3.87
SC11SRA003	신고	2200100071	동서동	실안동	966-1	송원관광농원(식당)	생활용	충적	30	100	유	유	유	무	케이싱 확인불가(신고자료참고).	3.87
SC11SRA004	신고	2190100193	동서동	실안동	440	경남예술고등학교 이동학습장	생활용	암반	61	200	무	무	유	무	(구)실안초등학교였으나 현재 경남예술고등학교 이동학습장으로 바뀜. 흡입모터 0.5마력과 동시사용.	17.42
SC11SRA005	신고	2200100803	동서동	실안동	910-2	실안농작업	농업용	암반	52	150	유	무	유	무	노작용으로 개질했으나 현재 호강사정개발로 토지가 다 들어가 현재 지하수 거의 사용하지 않음. 주력사당 비관정상태로 기공 시에서 나와 포탈에 불용해 사용한다고함.	12.76
SC11SRA006	원상복구	2200200202	동서동	실안동	712		농업용	기타	0	무	무	무	무	휴양지 시설로 인해 폐공됨.	0.00	
SC11SRA007	신고	2190100192	동서동	실안동	847-2		생활용	암반	100	150	유	무	유	무	현재 시상수도 사용으로 일시사용중단.	0.00
SC11SRA008	신고	2200100804	동서동	실안동	753	실안농작업	농업용	암반	82	150	유	유	유	유		12.76
SC11SRA009	신고	2200100802	동서동	실안동	722-1	실안농작업	농업용	암반	82	200	유	무	유	무		12.76
SC11SRA010	신고	2200200180	동서동	실안동	510		생활용	충적	1.5	350	무	무	무	무	우물구경: 300*350. 허드렛물로사용.	3.39
SC11SRA011	신고	2200100805	동서동	실안동	500-5	실안농작업	농업용	암반	80	150	유	유	유	유	신고상 500-3번지.	12.76
SC11SRA012	신고	2200100613	동서동	실안동	1009-1		농업용	암반	40	150	무	무	유	무	신고상 1013-1번지. 신고는 정영옥씨로 되어있으나 확인불가(전주로 이사갔다고함). 관정은 나공상태로 방치.	0.00
SC11SRA013	원상복구	2200100806	동서동	실안동	1132		생활용	기타	0	무	무	무	무	무	신고상 1211번지.	0.00
SC11SRA014	신고	2200200409	동서동	실안동	617		생활용	충적	20	50	무	무	유	무	케이싱 확인불가(신고자료참고).	3.39
SC11SRA015	신고	2200101062	동서동	실안동	389-3	실안농작업	농업용	암반	100	250	유	유	유	유		12.76
SC11SRA016	신고	2200200184	동서동	실안동	305-3		생활용	암반	70	150	무	무	유	무		3.39
SC11SRA017	신고	2200200203	동서동	실안동	224-1	실안농작업	농업용	암반	130	150	유	유	유	유	현재 고장으로 일시사용중단. 단독계량기 아님.	0.00
SC11SRA018	신고	2200300063	동서동	실안동	222-1	실안농작업	농업용	암반	70	150	유	유	유	무		12.76
SC11SRA019	신고	2200100571	동서동	실안동	106	홍릉사	생활용	암반	90	150	유	유	유	유	신고인:정또순.	3.87
SC11SRA020	신고	2200500067	동서동	실안동	산 175-1		생활용	암반	150	150	유	무	유	유	감 재배용.	6.52
SC11SRA021	미신고		동서동	실안동	1016-1	신분령간이상수도	생활용	암반	100	200	유	유	유	무	상수도과 병행사용.	
SC11SRA022	미신고		동서동	실안동	1009-2	(구)신분령간이상수도	생활용	암반	60	0	무	무	유	무		0.00
SC12BLL001	신고	2200500052	벌용동	벌리동	472-7	풍양식품	생활용	암반	80	150	유	유	유	유	신고상 472-7번지. 002번관정과 병행사용.	3.87
SC12BLL002	신고	2200100937	벌용동	벌리동	472-7	풍양식품	생활용	충적	30	50	무	무	무	무	신고상 472-7번지. 001번관정과 병행사용.	3.87
SC12BLL003	신고	2190100036	벌용동	벌리동	425-7		생활용	암반	150	200	무	무	유	무	신고인:명창용.	3.87
SC12BLL004	신고	2200000014	벌용동	벌리동	291-6	종로엠스플	생활용	암반	120	150	유	유	유	무	신고인:윤순선. 현재 일시사용중단.	0.00
SC12BLL005	신고	2190100040	벌용동	벌리동	475-6		생활용	충적	5	600	무	무	무	무	김정숙씨가 세차장에 사용했으나 현재 상수도 사용으로 사용중지.	0.00
SC12BLL006	신고	2199900014	벌용동	벌리동	461-7	삼천포제일의원	생활용	암반	100	150	유	유	유	무	유량계 수치 확인불가. 신고상 46118번지. 허드렛물로 사용.	3.87
SC12BLL007	신고	2190100045	벌용동	벌리동	449-6	대림탕	생활용	암반	80	200	유	무	유	무	신고인:김옥자	3.87
SC12BLL008	신고	2200100612	벌용동	벌리동	250-1	일월식당	생활용	암반	50	75	유	무	유	무	삼수감산 식당과 동시사용.	3.87
SC12BLL009	신고	2200100518	벌용동	벌리동	250-8	도깨비꽃방	생활용	암반	100	150	유	유	유	유		3.87
SC12BLL010	신고	2200000163	벌용동	벌리동	461-6	반도장	생활용	충적	30	100	유	유	유	무	케이싱 확인불가. 신고자료참고. 신고인:강대곤.	3.87
SC12BLL011	신고	2190100007	벌용동	벌리동	355-1	삼천포중앙여자중학교	생활용	암반	80	200	유	유	유	무	신고인:조종만. 신고상 353번지.	17.42

현장조사번호	허가_신고	허가_신고 번호	읍/면/동	리	번지	지명/건물명	관정 용도	대수층	심도 (m)	구경 (mm)	유량계	출수 장치	상부보 호공	수위측 정관	비고	사용량 (m³/일)
SC12BLL012	신고	2190100046	벌ونغ동	벌리동	350-1	삼천포중앙고등학교	생활용	암반	91	150	유	유	유	무	신고상 304-1번지, 신고인: 조만옥.	17.42
SC12BLL013	신고	2200100370	벌ونغ동	벌리동	274-3	민방위급수시설	생활용	암반	120	150	무	무	유	무	신고상 275-6번지, 시건장치로 시설확인불가. 민방위 급수시설임.	8.45
SC12BLL014	신고	2200100236	벌ونغ동	벌리동	284-5	그린카센타	생활용	암반	100	200	유	유	유	유	출입 0.5마력과 동시사용.	3.87
SC12BLL015	신고	2200600044	벌ونغ동	벌리동	270-1	웅강탕	생활용	암반	60	150	유	유	유	유	016관정과 병행사용.	3.87
SC12BLL016	신고	2200400030	벌ونغ동	벌리동	8-2	웅강탕	생활용	암반	70	150	유	유	유	무	015번 관정과 병행사용.	3.87
SC12BLL017	신고	2200000078	벌ونغ동	벌리동	10	삼천포고등학교	생활용	암반	60	150	유	유	유	무	신고인:김진환	17.42
SC12BLL018	신고	2190100050	벌ونغ동	벌리동	10	삼천포중학교	생활용	암반	70	150	무	무	유	무	신고인:김형석	17.42
SC12BLL019	신고	2190100035	벌ونغ동	벌리동	260-18	와룡독서실	생활용	암반	100	150	유	무	유	유	신고상 370-1번지, 신고인:나원순.	3.87
SC12BLL020	신고	2190100128	벌ونغ동	벌리동	261-5	삼천포농협	생활용	암반	200	200	유	유	유	무	신고인:문진기, 신고상 261-3번지, 021관정과 병행사용.	3.87
SC12BLL021	신고	2190100129	벌ونغ동	벌리동	261-5	삼천포농협	생활용	암반	200	200	무	유	유	무	신고인:문진기, 신고상 261-3번지, 하나로목욕탕에 주로사용.	3.87
SC12BLL022	신고	2200300080	벌ونغ동	벌리동	261-1	성모약국	생활용	암반	100	150	유	유	유	유	행복의원과 동시사용.	3.87
SC12BLL023	신고	2200300084	벌ونغ동	벌리동	261-10	베를코리아PC게임장	생활용	암반	60	150	유	유	무	유	통배 갑타탕 가계에서 동시사용.	3.87
SC12BLL024	신고	2190100034	벌ونغ동	벌리동	496-1	만구수산	공업용	암반	200	200	유	유	유	무	025번 관정과 병행사용. 신고상 587-28번지, 어묵 생산.	20.64
SC12BLL025	신고	2190100127	벌ونغ동	벌리동	496-10	만구수산	공업용	암반	100	150	무	유	유	무	신고상 469-10번지.	20.64
SC12BLL026	신고	2200300100	벌ونغ동	벌리동	331	사천실내수영장	생활용	암반	110	150	유	유	유	유		3.87
SC12BLL027	신고	2190100126	벌ونغ동	벌리동	327-2		생활용	암반	120	100	무	무	유	무	공실운동장 화장실에서사용. 신고상 275-6번지.	3.87
SC12BLL028	신고	2200100610	벌ونغ동	벌리동	253-2	참숯돼지갈비	생활용	암반	50	150	유	유	무	무	출입 0.5마력과 동시사용.	3.87
SC12BLL029	원상복구	2200100219	벌ونغ동	벌리동	253-11	이노티안경점	생활용	기타	0	0	무	무	무	무		0.00
SC12BLL030	신고	2200100220	벌ونغ동	벌리동	253-9	서울정형외과	생활용	암반	67	150	유	유	유	무		3.87
SC12BLL031	신고	2200100611	벌ونغ동	벌리동	247-5	조선비숯갈비	생활용	암반	70	150	유	유	유	무		3.87
SC12BLL032	신고	2200100516	벌ونغ동	벌리동	247-3	신라가든	생활용	암반	80	150	유	유	유	무		3.87
SC12BLL033	신고	2200200007	벌ونغ동	벌리동	247-12	임탁카센타	생활용	충적	40	50	무	유	유	무	신고인:강위영, 신고상 247-11번지로 신고.	3.87
SC12BLL034	신고	2190100037	벌ونغ동	벌리동	94-1	비룡탕	생활용	암반	100	150	무	유	유	무	신고인:최성대	3.87
SC12BLL035	신고	2200100936	벌ونغ동	벌리동	69	시외버스터미널	생활용	충적	8	700	무	무	유	무	화장실용으로 사용.	3.87
SC12BLL036	신고	2200100303	벌ونغ동	벌리동	59-16	성우장	생활용	암반	75	150	유	유	유	유		3.87
SC12BLL037	원상복구	2190100041	벌ونغ동	벌리동	127-4		공업용	기타	0	0	무	무	무	무	신고상 127-1번지.공장을 옮기면서 퇴매음.	0.00
SC12BLL038	신고	2200100583	벌ونغ동	벌리동	133-2	태성탕	생활용	암반	100	150	무	무	유	무		3.87
SC12BLL039	신고	2200000208	벌ونغ동	벌리동	17-6	꽃나라유치원	생활용	충적	40	50	유	유	유	무		3.87
SC12BLL040	신고	2200000130	벌ونغ동	벌리동	44-10	부산교통	생활용	충적	5	150	무	무	무	무		3.87
SC12BLL041	신고	2190100044	벌ونغ동	벌리동	44-14	유성탕	생활용	암반	150	200	무	무	유	무		3.87
SC12BLL042	신고	2190100047	벌ونغ동	벌리동	58-14		생활용	충적	6	###	무	무	무	무	신고는 삼성탕으로 되어있으나 현재 출몰러스 공사중임, 전 주민은 보상받고 이사감. 신고인:동영자.	0.00
SC12BLL043	원상복구	2190100048	벌ونغ동	벌리동	58-14		생활용	기타	0	0	무	무	무	무	신고는 삼성탕으로 되어있으나 현재 출몰러스 공사중임, 전 주민은 보상받고 이사감. 신고인:동영자, 지하수 시공저리 확인불가. 폐공된것으로 추정.	0.00
SC12BLL044	원상복구	2200100585	벌ونغ동	벌리동	58-5		생활용	기타	0	0	무	무	무	무	신고는 (가)삼성호수로 되어있으나 현재 삼성호출몰러스공사중이며 지하수 시공저리 확인불가, 전 주민은 보상받고 이사감. 신고인:김용, 원상복구된것으로 추정.	0.00
SC12BLL045	신고	2190100049	벌ونغ동	벌리동	495-5	신선탕	생활용	암반	60	150	무	유	무	무	출입 0.5마력2개 사용. 시간계2개 있음.(3530.3, 16481)	3.87
SC12BLL046	신고	2200000124	벌ونغ동	벌리동	70-3	성남장	생활용	암반	70	150	유	유	유	무	신고인:김분순.	3.87
SC12BLL047	신고	2200100465	벌ونغ동	벌리동	480-1	늘푸른산부인과	생활용	암반	70	200	유	유	유	무		3.87
SC12BLL048	원상복구	2190100042	벌ونغ동	벌리동	480-4	청아산부인과	공업용	기타	0	0	무	무	무	무	신고는 중앙카센타이나 현재 청아산부인과 건물에 생겼음, 신고인:이종일, 건물신축으로 원상복구된것으로 추정.	0.00
SC12BLL049	신고	2200100259	벌ونغ동	벌리동	483-27	아모르	생활용	암반	88	150	유	유	유	무		3.87
SC12BLL050	신고	2190100051	벌ونغ동	벌리동	483-7		생활용	암반	60	150	무	무	유	무	신고인:노연길, 예전 목욕탕에서 사용하던관정이나 현주민은 지하수에 대해 잘모름, 현재 건물 때각준비중.	0.00
SC12BLL051	신고	2190100052	벌ونغ동	벌리동	481-2	문선초등학교	생활용	암반	80	200	유	유	유	유	신고인:박삼봉.	17.42
SC12BLL052	허공	2190100043	벌ونغ동	벌리동	466-1				0	0					번지내 관정없음.	0.00
SC12BLL053	허공	2190100038	벌ونغ동	대방동	764-1				0	0					신고는 벌리동 764-1번지이나 실제관정은 대방동 764-1번지에 위치함, 해남석공장입. SC11DBG015관정과 중복신고.	0.00
SC12BLL054	미신고		벌ونغ동	벌리동	472-8	아세아세차	생활용	충적	5	100	무	무	무	무		3.87
SC12BLL055	미신고		벌ونغ동	벌리동	472-8	지이.윤스파	생활용	암반	110	150	유	유	유	유	현재 찜질방 공사중.	3.87
SC12BLL056	미신고		벌ونغ동	벌리동	420-1	삼진아파트	생활용	충적	5	100	무	무	무	무	057번 관정 개발로 현재 사용하지않음, 출입 0.5마력 2개있음.	0.00

현장조사번호	허가_신고	허가_신고 번호	읍/면/동	리	번지	지명/건물명	관정 용도	대수층	심도 (m)	구경 (mm)	유량계	출수 장치	상부보 호강	수위측 정관	비고	사용량 (m ³ /일)
SC12BLL057	미신고		벌곡동	벌리동	420-1	삼진아파트	생활용	암반	70	150	무	무	유	무		2.28
SC12BLL058	미신고		벌곡동	벌리동	475-3	제일세차	생활용	충적	4	600	무	무	무	무		3.87
SC12BLL059	미신고		벌곡동	벌리동	31-22		생활용	충적	0	0	무	무	무	무	케이싱 확인불가. 개발년도, 심도 확인불가.	3.39
SC12BLL060	미신고		벌곡동	벌리동	253-6	한국주유소	생활용	암반	60	75	무	무	무	무		3.87
SC12WRG001	신고	2199900026	벌곡동	와룡동	291-1	와룡간이상수도	생활용	암반	90	200	유	유	유	유	005번관정 수량부족시 가압 사용함.	
SC12WRG002	신고	2200101024	벌곡동	와룡동	19	와룡지구농작용	농업용	암반	100	250	유	유	유	유		12.76
SC12WRG003	신고	2200100599	벌곡동	와룡동	298	와룡지구농작용	농업용	암반	100	250	유	유	유	유		12.76
SC12WRG004	신고	2200000043	벌곡동	와룡동	188-1	와룡지구농작용	농업용	암반	100	250	유	유	유	유	보고공 잠김.	12.76
SC12WRG005	미신고		벌곡동	와룡동	348-1	와룡간이상수도	생활용	암반	70	200	유	유	유	무	001번 관정과 병행사용.	
SC12WRG006	미신고		벌곡동	와룡동	353-2		생활용	충적	20	150	무	무	무	무		3.39
SC12YGG001	신고	2190100120	벌곡동	웅강동	766-1		공업용	암반	80	100	유	무	무	무	신고인:진영옥. (구)천일식품이였으나 현재 오징어 공장으로 바뀜. 케이싱 신고자료참고. 신고상 766번지.	20.64
SC12YGG002	신고	2200000092	벌곡동	웅강동	837-1	웅강주공아파트	생활용	암반	150	200	유	유	유	유	신고상 834-2번지. 신고인:정진탁, 비상급수시설.	2.28
SC12YGG003	신고	2190100122	벌곡동	웅강동	740	삼천포여자중학교	생활용	암반	70	150	유	유	유	무	신고인: 정기철. 004번관정과 병행사용.	17.42
SC12YGG004	신고	2190100123	벌곡동	웅강동	740	삼천포여자중학교	생활용	암반	100	150	유	유	유	유	신고인: 정기철. 003번관정과 병행사용.	17.42
SC12YGG005	신고	2190100125	벌곡동	웅강동	505-1	삼천포제일중학교	생활용	암반	102	200	유	무	유	무	신고상 505번지.	17.42
SC12YGG006	신고	2200100810	벌곡동	웅강동	78-3	웅두지구농작용	농업용	암반	80	150	유	유	유	유	신고상 79-2번지.	12.76
SC12YGG007	신고	2200100809	벌곡동	웅강동	223-2	웅두지구농작용	농업용	암반	73	150	유	유	유	유	신고상 222-2번지.	12.76
SC12YGG008	신고	2200100191	벌곡동	웅강동	161-1	웅두마을간이상수도	생활용	암반	80	150	무	유	유	무	신고상 258번지.	
SC12YGG009	신고	2190100121	벌곡동	웅강동	386	웅두지구농작용	농업용	암반	60	150	유	유	유	유	가름시에만 사용. 수자원공사에서 사용했으나 현재 논작물 전환사용중. 신고상 384-1번지. 채소류 재배용.	2.59
SC12YGG010	신고	2190100124	벌곡동	웅강동	393-1		생활용	암반	50	200	유	무	유	유	019번관정과 병행사용. 콩나물 재배용.	3.87
SC12YGG011	신고	2200300026	벌곡동	웅강동	412	원양식품	생활용	암반	60	150	유	유	유	무	012,013관정과 병행사용. 공장 임시휴업중. 신고상 406-3번지. 수산물가공.	0.00
SC12YGG012	신고	2200500017	벌곡동	웅강동	412	원양식품	생활용	암반	60	150	유	유	유	유	011,013관정과 병행사용. 공장 임시휴업중. 신고상 406-3번지. 수산물가공.	0.00
SC12YGG013	신고	2200300044	벌곡동	웅강동	405-2	원양식품	생활용	암반	60	150	유	유	유	무	011,012관정과 병행사용. 공장 임시휴업중. 신고상 406-3번지. 수산물가공.	0.00
SC12YGG014	신고	2200100466	벌곡동	웅강동	608-4		농업용	암반	70	150	유	유	유	무	토마토,무,배추 재배용.	7.32
SC12YGG015	신고	2200100302	벌곡동	웅강동	612	동해숯불갈비	생활용	암반	67	150	유	유	유	유		3.87
SC12YGG016	신고	2200000092	벌곡동	웅강동	620	천성교회	생활용	충적	30	150	유	유	유	유	시상수도 사용으로 일시사용중단.	0.00
SC12YGG017	신고	2200300006	벌곡동	웅강동	436-2		농업용	암반	40	150	유	유	유	무	한우 30두 사육.	5.29
SC12YGG018	비협조	2200300070	벌곡동	웅강동	469-1				0						468-1로 신고되어있으나 지반도상 존재하지 않으며 마을통장님 의견청취해도 관정 확인불가.	0.00
SC12YGG019	미신고		벌곡동	웅강동	393-1		생활용	암반	50	150	무	무	무	무	010번 관정과 병행사용. 콩나물 재배용.	3.87
SC12YGG020	미신고		벌곡동	웅강동	154-1	웅두지구농작용	농업용	암반	60	200	유	유	유	유	현재 일시사용중단.	0.00
SC12YGG021	미신고		벌곡동	웅강동	761-6		생활용	암반	60	150	무	무	유	무		3.39
SC12YGG022	미신고		벌곡동	웅강동	504-35		농업용	충적	5	600	무	무	무	무	닭 1500마리 사육.	5.29
SC12YGG023	미신고		벌곡동	웅강동	544-1		생활용	충적	4	600	무	무	무	무	우물구경 600*600.	3.39
SC12YGG024	미신고		벌곡동	웅강동	548-1		생활용	충적	4	600	무	무	무	무		3.39
SC12YGG025	미신고		벌곡동	웅강동	544-8		생활용	충적	5	600	무	무	무	무		3.39
SC12YGG026	미신고		벌곡동	웅강동	548-3		생활용	충적	5	0	무	무	무	무	우물구경 확인불가.	3.39
SC13DGN001	신고	2200200208	선구동	동림동	379-41		생활용	충적	20	125	무	무	무	무	케이싱 확인불가(신고자료참고).현재 모터고장으로 사용중지.	0.00
SC13DGN002	신고	2200100301	선구동	동림동	379-6	청기와가든	생활용	암반	50	65	유	유	유	무	신고인:이영근.	3.87
SC13DGN003	신고	2190100056	선구동	동림동	379-34	천운사	생활용	암반	75	150	무	무	유	무	신고인:홍성욱.	3.87
SC13DGN004	신고	2200100171	선구동	동림동	산 1-1		농업용	암반	130	150	무	무	유	무	신고인:시정(간이상수도로 신고되어있으나 현재 개인이 사용하고 관리함). 분재, 화훼.	7.32
SC13DGN005	원상복구	2200000083	선구동	동림동	산 1-1		농업용	기타	0	0	무	무	무	무		0.00
SC13DGN006	신고	2200100233	선구동	동림동	379-21	만리장성	생활용	충적	30	100	유	유	유	무	신고인:김지훈. 케이싱 확인불가(신고자료참고).이옥련,문정권 공동소유.	3.87
SC13DGN007	신고	2200100228	선구동	동림동	401-1	연정가든	생활용	암반	60	65	유	유	유	무	신고인:안수중, 신고상 401-4번지.	3.87
SC13DGN008	신고	2200200412	선구동	동림동	343-8		생활용	충적	30	120	무	무	유	무	케이싱 신고자료참고.	3.39
SC13DGN009	신고	2200200429	선구동	동림동	343-19		생활용	충적	30	50	무	무	유	무		3.39

현장조사번호	허가_신고	허가_신고 번호	읍/면/동	리	번지	지명/건물명	관정 종도	대수층	심도 (m)	구경 (mm)	유량계	출수 장치	상부보 호공	수위측 정관	비고	사용량 (m ³ /일)
SC13DGN010	신고	2199800019	선구동	동림동	4-24	거북이골프연습장	생활용	암반	100	150	유	무	무	유	유동인구있음. 신고인:이보권. 신고상 산 7번지.	3.87
SC13DGN011	신고	2200200098	선구동	동림동	2-1		생활용	충적	10	800	무	무	무	무	허드렛물로 사용.	3.39
SC13DGN012	신고	2200100528	선구동	동림동	349-2	오리랑	생활용	암반	100	150	유	유	유	무	케이싱 신고자료참고. 시상수도 사용으로 일시사용중단.	0.00
SC13DGN013	신고	2200100607	선구동	동림동	279-27		생활용	충적	30	65	유	무	유	무	신고인:이병택(사망).케이싱 신고자료참고.	3.39
SC13DGN014	신고	2200000171	선구동	동림동	304	월화사	생활용	암반	65	150	유	유	유	유	유동인구있음.	3.87
SC13DGN015	신고	2200200430	선구동	동림동	25-4		생활용	암반	50	40	무	유	유	무	케이싱 신고자료참고.	3.39
SC13DGN016	신고	2200200343	선구동	동림동	295		생활용	암반	70	150	무	무	유	무	현재 모터고장으로 사용중지	0.00
SC13DGN017	신고	2200200124	선구동	동림동	2-12		생활용	충적	25	130	무	무	유	무	케이싱 신고자료참고. 사용자 만나지 못함.	0.00
SC13DGN018	신고	2200000121	선구동	동림동	220		생활용	암반	70	150	유	유	유	무	사슴 13두 사육.	6.52
SC13DGN019	신고	2200000131	선구동	동림동	342-4		생활용	충적	30	150	유	유	유	무	유량계 파손.	3.39
SC13DGN020	허공	2200200433	선구동	동림동	342-4				0						신고인인 최은주씨에 관해 알수없으며 342-4번지는 현재 김대웅씨 소유임. 관정 존재 확인불가.	0.00
SC13DGN021	신고	2200300075	선구동	동림동	181-17		생활용	암반	60	150	유	유	유	무	허드렛물로 사용.	3.39
SC13DGN022	비협조	2200000129	선구동	동림동	90-9				0						신고지번 확인불가. 신고인과 신고인주소 신고자료참고.	0.00
SC13DGN023	미신고		선구동	동림동	69-2	해수탕	생활용	암반	80	150	무	무	무	무	현재 보호공 설치중. 유동인구있음. 음용여부 수질검사후 결정.	3.87
SC13DGN024	미신고		선구동	동림동	344-5		생활용	충적	30	0	무	무	무	무	케이싱 확인불가.	3.39
SC13DGN025	미신고		선구동	동림동	379-38		생활용	충적	5	600	무	무	무	무	허드렛물로 사용.	3.39
SC13DGN026	미신고		선구동	동림동	343-21		생활용	충적	5	700	무	무	무	무		3.39
SC13DGN027	미신고		선구동	동림동	343-18		생활용	충적	5	600	무	무	무	무		3.39
SC13DGN028	미신고		선구동	동림동	344-3		생활용	충적	15	600	무	무	무	무		3.39
SC13DGN029	미신고		선구동	동림동	344-1		생활용	충적	6	600	무	무	무	무		3.39
SC13DGN030	미신고		선구동	동림동	344-1		생활용	충적	30	0	무	무	무	무	케이싱 확인불가.	3.39
SC13DGN031	미신고		선구동	동림동	346-1		생활용	충적	30	0	무	무	무	무	모터고장으로 일시사용중단. 케이싱 확인불가.	0.00
SC13DGN032	미신고		선구동	동림동	365-16		생활용	충적	6	0	무	무	무	무	우물 땅속에 묻힘.	3.39
SC13DGN033	미신고		선구동	동림동	297-1		생활용	암반	50	50	무	무	무	무		3.39
SC13DGN034	미신고		선구동	동림동	4-7		농업용	충적	100	무	무	유	무	무	개발년도 심도 확인불가. 채소류 재배용.	2.59
SC13DGN035	미신고		선구동	동림동	379-24		생활용	충적	10	0	무	무	무	무	우물구경 확인불가.	3.39
SC13JRG001	신고	2200200117	선구동	좌룡동	376-6		생활용	충적	8	800	무	무	무	무		3.39
SC13JRG002	신고	2200000085	선구동	좌룡동	377-20		생활용	암반	60	150	무	무	유	무	신고인:전태연. 건물공사중으로 상호없음.	3.87
SC13JRG003	신고	2200100274	선구동	좌룡동	429-3	천사골택시	생활용	충적	3	100	유	무	무	무	케이싱 신고자료참고. 세차 청소용으로 사용.	3.87
SC13JRG004	신고	2200000118	선구동	좌룡동	433-23	삼천포자동차학원	생활용	암반	80	150	유	무	유	유		3.87
SC13JRG005	신고	2200000123	선구동	좌룡동	416-1		생활용	암반	80	150	유	유	유	유		3.39
SC13JRG006	신고	2200000086	선구동	좌룡동	408-2	삼일주유소	생활용	암반	80	150	유	유	유	유		3.87
SC13JRG007	신고	2200000166	선구동	좌룡동	414-1	대흥개발	생활용	암반	30	150	유	유	유	유	현재 일시사용중단. 유량계 파손.	0.00
SC13JRG008	신고	2200000207	선구동	좌룡동	341-5	삼천포성당	생활용	암반	80	150	유	유	유	유		3.87
SC13JRG009	신고	2200200322	선구동	좌룡동	335		생활용	충적	6	600	무	무	무	무	신고인:강구달.	3.39
SC13JRG010	신고	2200200119	선구동	좌룡동	329-7		생활용	충적	6	900	무	무	무	무	우물구경 신고자료참고. 신고상 327-7번지.	3.39
SC13JRG011	신고	2200200088	선구동	좌룡동	330-3		생활용	충적	5	500	무	무	무	무		3.39
SC13JRG012	신고	2200200411	선구동	좌룡동	330-1		생활용	충적	7	800	무	무	무	무	우물구경 신고자료참고. 신고상 327-7번지.	3.39
SC13JRG013	신고	2200200329	선구동	좌룡동	327-11		생활용	충적	7	900	무	무	무	무	신고인:박태수. 우물구경 신고자료참고.	3.39
SC13JRG014	신고	2200200089	선구동	좌룡동	329-8		생활용	충적	7	900	무	무	무	무	우물구경 신고자료참고. 신고상 334-1번지.	3.39
SC13JRG015	신고	2200200118	선구동	좌룡동	380-4		생활용	충적	10	600	무	무	무	무		3.39
SC13JRG016	신고	2200200432	선구동	좌룡동	331-1		생활용	충적	6	600	무	무	무	무		3.39
SC13JRG017	신고	2200200125	선구동	좌룡동	331-8		생활용	충적	7	600	무	무	무	무		3.39
SC13JRG018	신고	2200200268	선구동	좌룡동	317		생활용	충적	4	900	무	무	무	무	우물구경확인불가. 신고상 317번지.	3.39
SC13JRG019	신고	2200200431	선구동	좌룡동	43-2		생활용	충적	6	600	무	무	무	무		3.39

현장조사번호	허가_신고	허가_신고 번호	읍/면/동	리	번지	지명/건물명	관정 종도	대수층	심도 (m)	구경 (mm)	유량계	출수 장치	상부보 호공	수위측 정관	비고	사용량 (m³/일)
SC13JRG020	신고	2200200179	선구동	좌룡동	310-6		생활용	충적	4	800	무	무	무	무	모터고장으로 일시사용중단. 우물구경 신고자료참고.	0.00
SC13JRG021	신고	2199900020	선구동	좌룡동	62-3	용호지구논작용	농업용	암반	100	250	유	유	유	유	벼,채소류 재배용.	12.76
SC13JRG022	신고	2199800043	선구동	좌룡동	64		농업용	암반	107	150	유	유	유	유		12.76
SC13JRG023	신고	2200300062	선구동	좌룡동	105-1	좌룡논작용	농업용	암반	95	150	유	유	유	무		12.76
SC13JRG024	신고	2190100053	선구동	좌룡동	115-2	좌룡논작용	농업용	암반	110	150	유	유	유	유	계량기 파손상태.	12.76
SC13JRG025	신고	2200200181	선구동	좌룡동	384-2		생활용	충적	5	600	무	무	무	무		3.39
SC13JRG026	신고	2200200145	선구동	좌룡동	369		생활용	충적	10	600	무	무	무	무		0.00
SC13JRG027	신고	2200100192	선구동	좌룡동	16-1	좌룡간이상수도	생활용	암반	80	150	유	무	유	유		
SC13JRG028	신고	2200100807	선구동	좌룡동	306-1	좌룡지구논작용	농업용	암반	87	200	유	유	유	유	현재 모터고장으로 일시사용중단.	12.76
SC13JRG029	신고	2200100808	선구동	좌룡동	132-5	좌룡지구논작용	농업용	암반	80	150	유	유	유	유	계량기 파손상태. 신고상 135-6번지.	12.76
SC13JRG030	신고	2200100249	선구동	좌룡동	300-32	삼천포도서관	생활용	암반	78	200	유	유	유	무		0.00
SC13JRG031	신고	2190100054	선구동	좌룡동	302-18	대성초등학교	생활용	암반	80	200	무	유	유	무	신고인:주우련.	17.42
SC13JRG032	신고	2200200093	선구동	좌룡동	304-21		생활용	충적	30	130	무	무	무	무	케이싱 신고자료참고. 세차 청소용으로 사용.	3.39
SC13JRG033	신고	2200101066	선구동	좌룡동	266-1	인성주유소	생활용	암반	80	200	유	유	유	유	신고인:최한식. 신고상 262-1번지.	3.87
SC13JRG034	신고	2200100925	선구동	좌룡동	235		생활용	충적	30	65	유	유	유	무	개 30두사육.	6.52
SC13JRG035	신고	2200000213	선구동	좌룡동	276-19	한국어린이집	생활용	암반	90	150	유	유	유	무	케이싱 신고자료참고.	3.87
SC13JRG036	신고	2200000090	선구동	좌룡동	273-1	삼천포가스	생활용	암반	80	150	무	무	유	무		3.87
SC13JRG037	신고	2200000013	선구동	좌룡동	251-1	삼천포밭데리	생활용	암반	70	150	유	유	유	유		3.87
SC13JRG038	신고	2200200225	선구동	좌룡동	241-3		생활용	암반	40	200	무	무	유	무		3.39
SC13JRG039	신고	2200200099	선구동	좌룡동	242-1		생활용	충적	10	800	무	무	무	무	주인 건강악화로 일시사용중단.	0.00
SC13JRG040	허공	2200100227	선구동	좌룡동	392-5					0					신고번지인 392-5번지 현재 폐가로 관정확인불가. 신고인인 허방덕씨에 대해서도 확인불가.	0.00
SC13JRG041	미신고		선구동	좌룡동	377-3		생활용	충적	6	0	무	무	무	무	우물구경 확인불가.	3.39
SC13JRG042	미신고		선구동	좌룡동	378-6		생활용	충적	8	600	무	무	무	무		3.39
SC13JRG043	미신고		선구동	좌룡동	383-7		생활용	충적	30	0	무	무	유	무	케이싱 확인불가.	3.39
SC13JRG044	미신고		선구동	좌룡동	410-1	제일중기	생활용	암반	60	50	무	무	유	무	가야전기와 동시사용.	3.87
SC13JRG045	미신고		선구동	좌룡동	256-1	새고개농장	생활용	충적	25	0	무	무	무	무	케이싱 확인불가.	3.39
SC13JRG046	미신고		선구동	좌룡동	329-14		생활용	충적	6	0	무	무	무	무	우물구경확인불가.	3.39
SC13JRG047	미신고		선구동	좌룡동	327-13		생활용	충적	5	700	무	무	무	무		3.39
SC13JRG048	미신고		선구동	좌룡동	331-4		생활용	충적	5	600	무	무	무	무		3.39
SC13JRG049	미신고		선구동	좌룡동	315-2		생활용	충적	7	600	무	무	무	무		3.39
SC13JRG050	미신고		선구동	좌룡동	276-24		생활용	충적	5	600	무	무	무	무		3.39
SC13JRG051	미신고		선구동	좌룡동	276-18		생활용	충적	30	0	무	무	무	무	케이싱 확인불가.	3.39
SC13JRG052	미신고		선구동	좌룡동	276-27		생활용	충적	10	600	무	무	무	무		3.39
SC13JRG053	미신고		선구동	좌룡동	276-29		생활용	충적	8	600	무	무	무	무		3.39
SC13SNG001	신고	2200000146	선구동	선구동	231-34	승우카세차	생활용	암반	80	150	유	유	유	유	세차용도로 사용중.	3.87
SC13SNG002	신고	2200500003	선구동	선구동	227-12	삼한노인복지관	생활용	암반	60	150	유	유	유	유	유동인구 있음.	3.87
SC13SNG003	신고	2190100021	선구동	선구동	112	삼천포고등학교	생활용	암반	81	200	무	무	유	무	현재 시상수도 사용. 신고인:권영현.	0.00
SC13SNG004	신고	2200100245	선구동	선구동	51-10	선구세차장	생활용	암반	63	150	유	유	유	유	신고인:박준민. 시간제 번호확인불가.	3.87
SC13SNG005	신고	2190100020	선구동	선구동	41-58	금성탕	생활용	암반	40	150	무	무	유	유	유동인구 있음.	3.87
SC13SNG006	신고	2200400047	선구동	선구동	294-18	관음사	생활용	암반	100	150	유	유	유	유	유동인구 있음. 008번 관정과 병행사용.	3.87
SC13SNG007	신고	2200000203	선구동	선구동	산 1-9	관음사	생활용	암반	200	150	유	유	유	유	유동인구 있음. 허드렛물로 사용.	3.87
SC13SNG008	미신고		선구동	선구동	294-18	관음사	생활용	암반	100	150	유	유	유	유	006번관정과 병행사용.	3.87
SC14BGN001	신고	2200400057	향촌동	봉남동	601-2		생활용	암반	60	150	유	유	유	유		3.39
SC14BGN002	신고	2200000199	향촌동	봉남동	609		농업용	암반	70	200	무	유	무	무	채소류 재배용.	2.59
SC14BGN003	신고	2200100821	향촌동	봉남동	576-2	남평1지구논작용	농업용	암반	84	150	유	유	유	무	신고상 577번지.	12.76

현장조사번호	허가_신고	허가_신고 번호	읍/면/동	리	번지	지명/건물명	관정 종류	대수층	심도 (m)	구경 (mm)	유량계	출수 장치	상부보 호공	수위측 정관	비고	사용량 (m³/일)
SC14BGN004	신고	2200100831	향촌동	봉남동	623	남평2지구논작용	농업용	암반	100	200	유	유	유	유		12.76
SC14BGN005	신고	2200100817	향촌동	봉남동	387	당산지구논작용	농업용	암반	84	250	무	무	유	무		12.76
SC14BGN006	신고	2200100266	향촌동	봉남동	379		농업용	충적	25	75	유	유	유	무		12.76
SC14BGN007	신고	2190100118	향촌동	봉남동	479	웅산초등학교	생활용	암반	81	200	유	무	무	무	신고인:장춘갑.신고상 481번지.	17.42
SC14BGN008	신고	2190100116	향촌동	봉남동	276-3	동성식품	공업용	암반	100	200	무	무	유	무	신고상 277-2번지.육포가공.	20.64
SC14BGN009	신고	2190100117	향촌동	봉남동	280-5	삼성교회	생활용	충적	30	100	무	무	유	무	케이싱 확인불가(신고자료참고).	3.87
SC14BGN010	신고	2200100190	향촌동	봉남동	293	봉전마을간이상수도	생활용	암반	120	150	무	유	유	무		
SC14BGN011	신고	2200100811	향촌동	봉남동	21-1	숯거리지구논작용	농업용	암반	82	200	유	무	유	유		12.76
SC14BGN012	신고	2200100818	향촌동	봉남동	120-1	봉전마을논작용	농업용	암반	100	150	유	무	유	무		12.76
SC14BGN013	신고	2200100110	향촌동	봉남동	739	당산마을간이상수도	생활용	암반	160	200	유	유	유	무		
SC14BGN014	미신고		향촌동	봉남동	479	웅산초등학교	생활용	충적	5	###	무	무	무	무	화단에 가끔사용.	17.42
SC14BGN015	미신고		향촌동	봉남동	293	(구)봉전마을간이상수도	생활용	암반	50	0	무	무	유	무	010관정사용으로 영구사용중단. 케이싱 확인불가.	0.00
SC14BGN016	미신고		향촌동	봉남동	630-1	(구)남평마을간이상수도	생활용	암반	109	200	유	무	유	유	시상수도 개발로 일시사용중단.	0.00
SC14BGN017	미신고		향촌동	봉남동	601-1		생활용	충적	15	0	무	무	무	무	케이싱 확인불가.허드렛물로 가끔사용.	3.39
SC14BGN018	미신고		향촌동	봉남동	680-3		생활용	충적	20	0	무	무	무	무	케이싱 확인불가. 현재 건강상태 악화로 집을 비움.	0.00
SC14BGN019	미신고		향촌동	봉남동	244		농업용	암반	40	150	무	유	유	무	채소류 재배용.	7.32
SC14GGJ001	신고	2190100107	향촌동	궁지동	308-3	삼호식품	공업용	충적	10	600	무	무	무	무	청소용도 사용, 건어물.	20.64
SC14GGJ002	신고	2200100111	향촌동	궁지동	355-6	하궁지마을간이상수도	생활용	암반	90	150	유	유	유	무	신고는 368-4번지이나 확인결과 355-6번지임.	
SC14GGJ003	신고	2200200270	향촌동	궁지동	355-4		농업용	충적	5	150	무	무	무	무	플라스틱관 150mm 신고는 355-6번지이나 확인결과 355-4번지임, 버재배.	12.76
SC14GGJ004	신고	2190100108	향촌동	궁지동	451-4	장미식품	공업용	충적	28	150	무	무	유	무	시료채취 거부, 플라스틱관 150mm.	20.64
SC14GGJ005	신고	2190100106	향촌동	궁지동	산1-1	해진식품	공업용	암반	50	100	무	무	유	무	신고는 451-4번지이나 확인결과 향촌동 산1-1번지임.	20.64
SC14GGJ006	신고	2190100105	향촌동	궁지동	451-1		생활용	암반	60	200	무	무	유	무	(구)우성식품 공장이었으나 현재 운영하지 않고있음.	3.39
SC14GGJ007	신고	2200100829	향촌동	궁지동	266	상궁지4지구농업용수	농업용	암반	102	150	유	무	유	무	유량계파손으로 수치 확인불가, 버재배.	12.76
SC14GGJ008	신고	2190100109	향촌동	궁지동	194-2	삼궁식품	공업용	암반	75	150	유	유	유	무		20.64
SC14GGJ009	신고	2200100185	향촌동	궁지동	199-1	상궁지마을간이상수도	생활용	암반	80	250	유	유	유	유		
SC14GGJ010	신고	2200100839	향촌동	궁지동	197		농업용	충적	15	800	무	무	무	무	공동사용, 버재배.	12.76
SC14GGJ011	신고	2200002000	향촌동	궁지동	125-34		농업용	암반	85	150	유	유	유	유	버재배.	12.76
SC14GGJ012	신고	2200100819	향촌동	궁지동	125-18	상궁지구마을농업용수	농업용	암반	100	200	유	유	유	유	버재배.	12.76
SC14GGJ013	신고	2200100820	향촌동	궁지동	26-4	상궁지3지구농업용수	농업용	암반	105	150	유	무	유	무	버재배.	12.76
SC14GGJ014	신고	2200100838	향촌동	궁지동	124-3	상궁2지구농업용수	농업용	암반	100	150	유	무	유	무	단독계량기 아님, 버재배.	12.76
SC14GGJ015	신고	2200100031	향촌동	궁지동	202		농업용	암반	85	150	무	무	유	무	케이싱 확인불가, 신고목록참조, 토마토재배.	7.32
SC14GGJ016	신고	2200100030	향촌동	궁지동	128-22		농업용	암반	80	150	유	유	유	유	버재배.	12.76
SC14GGJ017	신고	2200100813	향촌동	궁지동	11-08	궁지마을농업용수	농업용	암반	85	150	무	무	무	무	시공한자리 땅속에 묻혀 확인불가, 신고참조, 버재배.	12.76
SC14GGJ018	신고	2200100216	향촌동	궁지동	390		농업용	암반	100	150	유	유	유	무	보호구역에 무거운 물건이 올라있어 시설확인불가, 신고참조, 유량계 수치확인불가, 버재배, 토마토.	7.32
SC14GGJ019	미신고		향촌동	궁지동	354-6		농업용	충적	5	700	무	무	무	무	버재배.	12.76
SC14GGJ020	미신고		향촌동	궁지동	191		농업용	충적	5	800	무	무	무	무	버재배.	12.76
SC14GGJ021	미신고		향촌동	궁지동	290		농업용	충적	8	600	무	무	무	무	버재배, 모터는 양수기.	12.76
SC14GGJ022	미신고		향촌동	궁지동	420-19		농업용	충적	8	600	무	무	무	무	모터3개로사용, 버재배.	12.76
SC14GGJ023	미신고		향촌동	궁지동	127-4		농업용	암반	120	150	무	무	유	무	현재 수중모터 분리 상태이며, 필요시 부착하여 사용, 버재배.	12.76
SC14GGJ024	미신고		향촌동	궁지동	404-4		농업용	암반	100	200	유	유	유	유	버재배.	12.76
SC14GGJ025	미신고		향촌동	궁지동	391-1		농업용	암반	80	150	무	유	유	무	거울시사용, 동사무소 석수로 사용했으나 사무소를 옮기면서 현재 마을 주민들께서 거울시 농업용으로 사용중, 버재배.	12.76
SC14GGJ026	미신고		향촌동	궁지동	395		농업용	충적	4	600	무	무	무	무	모터2개사용, 버재배.	12.76
SC14HGC001	신고	2200000015	향촌동	향촌동	919-2	옥불가마	생활용	암반	70	200	유	유	유	유	유동인구 있음.	3.87
SC14HGC002	신고	2200300083	향촌동	향촌동	918-9	한일삼계탕	생활용	암반	60	150	유	유	유	유	청소용도암.	3.87
SC14HGC003	신고	2200100231	향촌동	향촌동	919-10	상아어린이집	생활용	암반	60	150	유	유	유	유	여름에 수영장에만 잠깐사용.	3.87

현장조사번호	허가_신고	허가_신고 번호	읍/면/동	리	번지	지명/건물명	관정 용도	대수층	심도 (m)	구경 (mm)	유량계	출수 장치	상부보 호중	수위측 정관	비고	사용량 (m ³ /일)
SC14HGC004	신고	2200000084	향촌동	향촌동	923-21	신양식당	생활용	암반	50	150	유	무	유	유		3.87
SC14HGC005	신고	2190100091	향촌동	향촌동	927-3		농업용	암반	70	150	무	무	유	무	시설유무 확인불가, 신고번지는 927-1번지임, 고추, 배추, 토마토재배.	12.76
SC14HGC006	신고	2200000170	향촌동	향촌동	932	철성제과	생활용	암반	89	150	유	무	유	무	허드렛물 사용.	3.87
SC14HGC007	신고	2200300048	향촌동	향촌동	1115-6	오토박스	생활용	충적	40	50	유	유	유	무	세차장에 사용하였으나 현재 경기가 좋지않아 운영하지 못하고 있는상태임, 현재 일시사용중단 상태이며, 앞으로 사용계획함.	0.00
SC14HGC008	신고	2200000126	향촌동	향촌동	996-1	금호셀프세차장	생활용	암반	80	150	무	무	유	무		3.87
SC14HGC009	신고	2200000058	향촌동	향촌동	843-7	황토방	생활용	암반	50	150	유	무	유	무	케이싱 확인불가, 신고대장 참고.	3.87
SC14HGC010	신고	2200600036	향촌동	향촌동	757-15	향촌주유소	생활용	암반	60	150	유	유	유	유	세차용도 사용.	3.87
SC14HGC011	신고	2200000198	향촌동	향촌동	758-11		농업용	암반	70	150	유	유	유	무	토마토 재배.	7.32
SC14HGC012	신고	2200100382	향촌동	향촌동	1015-4		공업용	암반	80	150	유	유	유	무	흡입 0.5마력도 설치되어있음, 공사현장에 사용한다고함.	20.64
SC14HGC013	신고	2199800035	향촌동	향촌동	1030-1	석정산업	공업용	암반	100	150	유	무	유	무	모래 세척용도 사용.	20.64
SC14HGC014	신고	2200100825	향촌동	향촌동	970	하향지구농업용수	농업용	암반	94	200	유	무	유	무	벼재배.	12.76
SC14HGC015	신고	2190100090	향촌동	향촌동	837-2	향촌동사무소	농업용	암반	122	100	무	무	유	무	보호공 철관으로되어있어 내부 확인불가, 신고참조. 가물시 벼농사에도 사용,꽃재배.	7.32
SC14HGC016	신고	2190100092	향촌동	향촌동	811	그린빌라	생활용	암반	50	50	무	무	유	무	신고번지는 814-1번지임,예비용사용.	0.00
SC14HGC017	신고	2190100098	향촌동	향촌동	441-5	한마음병원	생활용	암반	60	200	유	유	유	무	HGC018과 같이사용, 신고는 442-1번지임.	3.87
SC14HGC018	허가	1200100001	향촌동	향촌동	441-5	한마음병원	생활용	암반	60	150	유	유	유	무	HGC017번과 같이사용함.	3.87
SC14HGC019	신고	2200100641	향촌동	향촌동	446-6	삼천포헬스장	생활용	암반	100	150	유	유	유	유	유동인구 있음.	3.87
SC14HGC020	신고	2200100837	향촌동	향촌동	308-2	향촌지구농업용수	농업용	암반	70	200	유	유	유	유		12.76
SC14HGC021	신고	2200100310	향촌동	향촌동	345-2		농업용	암반	70	150	유	무	유	유	벼재배.	12.76
SC14HGC022	신고	2200100029	향촌동	향촌동	293-1		농업용	충적	30	50	유	유	무	무	현재 사용중단 상태이며, 개인비용이 들어가지 않을경우 폐공한다고함.	0.00
SC14HGC023	신고	2200100834	향촌동	향촌동	205	상향지구농업용수	농업용	암반	110	200	유	무	유	유	벼재배.	12.76
SC14HGC024	신고	2200100840	향촌동	향촌동	428	중향들지구농업용수	농업용	암반	102	150	유	유	유	유	벼재배.	12.76
SC14HGC025	신고	2190100089	향촌동	향촌동	400-3		농업용	암반	80	150	무	무	무	무	신고번지는 400-4번지임, 딸기,채소류.	7.32
SC14HGC026	신고	2200100824	향촌동	향촌동	404-2	중향지구농업용수	농업용	암반	52	200	유	무	유	무	벼재배.	12.76
SC14HGC027	신고	2200000216	향촌동	향촌동	630-1	남일대해수욕장	생활용	암반	80	200	유	유	유	무	신고번지는 630번지임.	3.87
SC14HGC028	신고	2200100224	향촌동	향촌동	304		농업용	암반	50	150	유	유	유	유	벼재배.	12.76
SC14HGC029	신고	2200600013	향촌동	향촌동	291-2		생활용	충적	30	100	유	유	유	무		3.39
SC14HGC030	신고	2190100094	향촌동	향촌동	247-1	삼천리 고속관광	생활용	충적	20	100	무	무	무	무	세차용도 사용.	3.87
SC14HGC031	허공	2200100823	향촌동	향촌동	263-2				0						신고는 되어있으나 확인안됨, 허위신고로 추정.	0.00
SC14HGC032	신고	2200100827	향촌동	향촌동	892-3	상향지구농업용수	농업용	암반	96	200	유	유	유	무		12.76
SC14HGC033	신고	2200200410	향촌동	향촌동	260-1		생활용	충적	15	50	무	무	유	무	케이싱 확인불가, 신고대장 참고.	3.39
SC14HGC034	신고	2200100822	향촌동	향촌동	215-12	상향지구농업용수	농업용	암반	86	200	유	유	유	무	신고는 215-4번지임, 벼재배	12.76
SC14HGC035	신고	2200100833	향촌동	향촌동	127-1	상향지구농업용수	농업용	암반	125	200	유	유	유	무	벼재배.	12.76
SC14HGC036	신고	2200100832	향촌동	향촌동	126	보들지구농업용수	농업용	암반	125	200	유	무	유	무	벼재배.	12.76
SC14HGC037	신고	2199900024	향촌동	향촌동	143-1	향촌지구농업용수	농업용	암반	100	250	유	무	유	유		2.59
SC14HGC038	신고	2200100355	향촌동	향촌동	135	중향들지구농업용수	농업용	암반	104	200	유	유	유	유	신고번지는 136-1번지임, 현재 모터고장으로 사용중단, 벼재배	0.00
SC14HGC039	신고	2200100841	향촌동	향촌동	511-2	중향들지구농업용수	농업용	암반	102	200	유	유	유	유	벼재배.	12.76
SC14HGC040	신고	2190100096	향촌동	향촌동	505-3	성일산업	공업용	암반	60	150	무	무	유	무	신고번지는 505-4번지임.	20.64
SC14HGC041	신고	2190100095	향촌동	향촌동	505-3	성일산업	공업용	충적	35	100	무	무	유	무	신고번지는 505-4번지임.	20.64
SC14HGC042	신고	2200100826	향촌동	향촌동	484-2	셋답지구농업용수	농업용	암반	50	200	유	무	유	무	벼재배.	12.76
SC14HGC043	신고	2200100971	향촌동	향촌동	525-2		생활용	암반	100	150	무	무	유	무	개 50마리.	6.52
SC14HGC044	신고	2190100097	향촌동	향촌동	27	영남식품	공업용	암반	80	150	무	유	무	무		20.64
SC14HGC045	신고	2200100836	향촌동	향촌동	36-1	청송지구농업용수	생활용	암반	95	250	유	유	유	무	벼재배.	6.52
SC14HGC046	신고	2200100828	향촌동	향촌동	74	청송지구농업용수	농업용	암반	86	200	유	유	유	유		12.76
SC14HGC047	신고	2200100835	향촌동	향촌동	110-1	보들지구농업용수	농업용	암반	100	250	유	무	유	유	벼재배.	12.76
SC14HGC048	신고	2190100088	향촌동	향촌동	86		농업용	암반	70	150	무	무	유	무	벼재배.	12.76

현장조사번호	허가_신고	허가_신고 번호	읍/면/동	리	번지	지명/건물명	관정 종도	대수층	심도 (m)	구경 (mm)	유량계	출수 장치	상부보 호공	수위측 정관	비고	사용량 (m³/일)
SC14HGC049	미신고		향촌동	향촌동	915-2	초원어린이집	생활용	암반	100	150	유	유	유	유		3.87
SC14HGC050	미신고		향촌동	향촌동	444-6	성심길비	생활용	암반	80	150	무	무	유	무		3.87
SC14HGC051	미신고		향촌동	향촌동	245-12	상향지구농업용수	농업용	암반	120	150	유	무	유	유	벼재배.	12.76
SC14HGC052	미신고		향촌동	향촌동	1158-5		생활용	암반	50	150	무	무	유	무	한우 7마리.	6.52
SC14HGC053	미신고		향촌동	향촌동	260-2		생활용	충적	5	0	무	무	무	무	관정물허위여 확인불가.	3.39
SC14HGC054	미신고		향촌동	향촌동	505-2		생활용	암반	80	150	무	무	유	무	케이싱 확인불가.	3.39
SC14HGC055	미신고		향촌동	향촌동	505-9		생활용	충적	4	600	무	무	무	무		3.39
SC14IGM001	신고	2200100830	향촌동	이금동	130-7	금암지구농작용	농업용	암반	83	200	유	무	유	무	신고상 130번지.	12.76
SC14IGM002	신고	2190100114	향촌동	이금동	123-2	삼흥물산	공업용	충적	25	50	무	무	무	무		0.00
SC14IGM003	신고	2200100109	향촌동	이금동	114-1	숲거리간이상수도	생활용	암반	100	200	유	유	유	유	관정위치는 이금동이나 실제 사용은 봉남동마을에서 함.	
SC14IGM004	신고	2200000004	향촌동	이금동	221	금암지구농작용	농업용	암반	100	250	유	유	유	유		12.76
SC14IGM005	신고	2200100265	향촌동	이금동	211		농업용	충적	30	75	유	유	유	무		12.76
SC14IGM006	신고	2200100189	향촌동	이금동	242	금암2지구간이상수도	생활용	암반	100	200	유	무	유	무		
SC14IGM007	신고	2200000167	향촌동	이금동	171-2		농업용	암반	70	150	유	유	유	유		12.76
SC14IGM008	신고	2200300035	향촌동	이금동	491-1	물고랑지구농작용	농업용	암반	102	150	무	무	유	무		12.76
SC14IGM009	신고	2200100188	향촌동	이금동	461	당산마을간이상수도	생활용	암반	85	200	유	유	유	무	관정위치는 이금동이나 실제 사용은 봉남동마을에서 함.	
SC14IGM010	신고	2200100187	향촌동	이금동	362	이치마을간이상수도	생활용	암반	100	150	유	무	유	무	신고상 365번지.	
SC14IGM011	신고	2199900035	향촌동	이금동	357	이금지구농작용	농업용	암반	100	250	유	유	유	유		12.76
SC14IGM012	신고	2200000077	향촌동	이금동	419	한국폴리텍항공대학	생활용	암반	120	150	유	유	유	유	신고인:최송춘.	17.42
SC14IGM013	신고	2190100113	향촌동	이금동	11-2		농업용	암반	78	150	무	유	유	무		12.76
SC14IGM014	신고	2200500044	향촌동	이금동	14	미진수산	생활용	암반	80	150	유	유	유	유	생선가공.	3.87
SC14IGM015	신고	2200100108	향촌동	이금동	21	모정마을간이상수도	생활용	암반	110	150	유	유	유	유		
SC14IGM016	신고	2200100812	향촌동	이금동	54-4	모궁지구농작용	농업용	암반	49	150	유	무	유	무		12.76
SC14IGM017	신고	2190100115	향촌동	이금동	50-2	(구)성심맛나갯김치	생활용	암반	100	150	무	무	유	무	예전 김치공장이었으나 현재 영업하지 않음. 신고인인 최재금씨에 대해 알수없음. 신고자료참고.	0.00
SC14IGM018	신고	2200101026	향촌동	이금동	7	묘정마을농작용	농업용	암반	100	250	유	무	유	유		12.76
SC14IGM019	신고	2200400038	향촌동	이금동	99-1	남포주유소	생활용	암반	100	150	유	유	유	유		3.87
SC14IGM020	미신고		향촌동	이금동	208-4	금암1지구간이상수도	생활용	암반	100	0	무	무	유	무	관정 도로에 묻힘. 시 신고자료에는 없으나 동사무소에는 등록되어있음.	
SC14IHL001	신고	2200100048	향촌동	이훈동	420-3		생활용	충적	30	100	무	유	유	무		3.39
SC14IHL002	신고	2200100038	향촌동	이훈동	388		농업용	충적	30	100	무	무	유	무	벼재배.	12.76
SC14IHL003	신고	2200400015	향촌동	이훈동	450	성불사	생활용	암반	80	150	유	유	유	유		3.39
SC14IHL004	신고	2200100371	향촌동	이훈동	404	구실마을간이상수도	생활용	암반	64	250	유	유	유	무	신고는 민방위용으로 되어있으나 현재 마을 간이상수로 사용중임.	
SC14IHL005	신고	2200100814	향촌동	이훈동	409	구실1지구농업용수	농업용	암반	120	150	유	무	유	무	신고번지는 408번지임, 2006년 10월27일 계량기 교체했음, 벼재배.	12.76
SC14IHL006	신고	2200100267	향촌동	이훈동	405		농업용	충적	30	100	무	무	무	무	현재 모터분리 상태임, 필요시 설치후 사용, 벼재배.	12.76
SC14IHL007	신고	2200400015	향촌동	이훈동	396-9		농업용	암반	60	150	유	유	유	유	접을 짓고 살려고 개발하였으나 실패로인해 건축하지 못하였다고함. 지하수 현재 사용중단 상태임.	0.00
SC14IHL008	원상복구	2200100046	향촌동	이훈동	216-2		농업용	충적	0	무	무	무	무	무		0.00
SC14IHL009	신고	2200100815	향촌동	이훈동	220-2	구실2지구농업용수	농업용	암반	92	250	유	무	유	무	신고상 213번지임, 벼재배.	12.76
SC14IHL010	신고	2200100045	향촌동	이훈동	209-1		농업용	암반	100	150	유	유	유	무	키워재배.	7.32
SC14IHL011	신고	2200100039	향촌동	이훈동	223		농업용	충적	25	100	유	유	유	무	벼재배.	12.76
SC14IHL012	신고	2200100018	향촌동	이훈동	224-5		농업용	암반	70	150	유	유	유	무	키워재배.	7.32
SC14IHL013	신고	2200100107	향촌동	이훈동	49-1	훈곡마을간이상수도	생활용	암반	80	200	무	유	유	무		
SC14IHL014	신고	2200100816	향촌동	이훈동	4	훈곡지구농업용수	농업용	암반	84	150	유	유	유	무	벼재배.	12.76
SC14IHL015	신고	2200200269	향촌동	이훈동	165-1		농업용	충적	8	800	무	무	무	무	벼재배.	12.76
SC14IHL016	신고	2190100111	향촌동	이훈동	172-3	사회복지법인합심원	생활용	암반	100	200	무	무	유	무	IHL017번 관정과 같이사용.	3.87
SC14IHL017	신고	2190100112	향촌동	이훈동	172-3	사회복지법인합심원	생활용	암반	100	200	유	유	유	무	IHL016번 관정과 같이사용.	3.87
SC14IHL018	신고	2200300003	향촌동	이훈동	206-1	(주)청해물산	생활용	암반	80	150	유	유	유	유	신고번지는 205-2번지임.	3.87

현장조사번호	허가_신고	허가_신고 번호	읍/면/동	리	번지	지명/건물명	관정 종도	대수층	심도 (m)	구경 (mm)	유량계	출수 장치	상부보 호광	수위측 정관	비고	사용량 (m ³ /일)
SC14IHL019	신고	2190100110	향촌동	이흥동	226-2	명수산업	공업용	암반	100	100	무	무	유	무	신고번지는 299번지임, 보호공 설치못해 신고참조.	20.64
SC14IHL020	신고	2200100072	향촌동	이흥동	318-1	영길농장	공업용	암반	85	150	유	유	유	무	참다래 재배.	20.64
SC14IHL021	신고	2200100186	향촌동	이흥동	306-4		농업용	암반	105	150	유	무	유	유	예전 마을간이 상수도였으나 새로운관경 개발로 인해 농업용수로 전환하여 사용중임, 신고번지는 306번지임, 벼재배.	12.76
SC14IHL022	신고	2200100044	향촌동	이흥동	331-1		농업용	충적	25	50	무	무	무	무	분재.	7.32
SC14IHL023	신고	2200100047	향촌동	이흥동	336		농업용	충적	25	100	무	무	유	무	참다래.	7.32
SC14IHL024	신고	2200100040	향촌동	이흥동	303-1		농업용	충적	25	100	유	유	유	무	수량부족으로 인해 현재 사용중단상태.	0.00
SC14IHL025	미신고		향촌동	이흥동	390		농업용	충적	30	100	무	유	무	무	벼재배.	12.76
SC14IHL026	미신고		향촌동	이흥동	산22	선암사	생활용	암반	120	200	무	무	유	무		3.87
SC14IHL027	미신고		향촌동	이흥동	261		농업용	암반	60	150	무	무	유	무	벼재배.	12.76
SC14IHL028	미신고		향촌동	이흥동	261		농업용	충적	25	100	무	무	유	무	수량부족으로 인해 현재 사용중단상태.	0.00
SC14IHL029	미신고		향촌동	이흥동	266		생활용	암반	60	150	무	무	유	무	허드렛물 사용.	3.39
SC14IHL030	미신고		향촌동	이흥동	170-4		생활용	충적	40	0	무	무	무	무	고무통으로 시공한자리를 덮여져 있는데 흙이 쌓여있어 시설유류 확인이 불가능함.	3.39
SC14IHL031	미신고		향촌동	이흥동	산44		농업용	충적		50	무	무	유	무	예전 돼지 축사자리이며, 현재 진주에서 거주함, 개발년도 심도 모르시고, 현재 일시중단.	0.00
SC14SDG001	신고	2190100104	향촌동	사등동	6-2		기타	암반	80	200	무	무	유	무	지하수 수질측정을 위한 보조관측점으로 수질관리를 위한 용도로만 사용함, 시공한자의 관공경치가 되어있어 확인불가함, 신고번지는 2-번지임.	0.00
SC14SDG002	신고	2190100103	향촌동	사등동	14	(주)남부식품	생활용	암반	100	150	유	무	유	무	청소용도로 사용.	3.87
SC14SDG003	신고	2190100101	향촌동	사등동	110		공업용	암반	200	0	무	무	무	무	(구)서진사료 공장이었으나 현재 운영하지않음, 소유자 바뀌어 관정위치 알수없어 신고참고, 케이싱 기재안됨.	0.00
SC14SDG004	신고	2200300019	향촌동	사등동	55-2	(자)동원유지	공업용	암반	80	150	유	유	유	유		20.64
SC14SDG005	신고	2200101057	향촌동	사등동	104-1	진성물산	공업용	암반	80	150	유	유	유	유		20.64
SC14SDG006	신고	2190100099	향촌동	사등동	162	사등쓰레기위생매립장	공업용	암반	62	150	무	무	유	유	현재 사용하지않음, 신고번지는 90번지임.	0.00
SC14SDG007	신고	2200101067	향촌동	사등동	52-1	세해수산	생활용	암반	100	150	무	무	무	무	시설물확인불가, 신고자료참고.	3.87
SC14SDG008	신고	2200100914	향촌동	사등동	221-2	오랫갈지구농업용수	농업용	암반	130	250	유	유	유	유	벼재배.	12.76
SC14SDG009	신고	2190100102	향촌동	사등동	227-12	청맥식품	공업용	암반	50	100	무	무	유	무	신고번지는 227-12번지임.	20.64
SC14SDG010	미신고		향촌동	사등동	6-2		농업용	충적	5	700	무	무	무	무	벼재배.	12.76
SC14SDG011	미신고		향촌동	사등동	86-1	사등쓰레기위생매립장	기타	암반	150	무	무	무	유	무	심도알수없음, 지반나오지않아 인근지번 참고, 한달에 한번씩 수질측정용을 위한 수질 관측공이라고함.	0.00
SC14SDG012	미신고		향촌동	사등동	178	사등쓰레기위생매립장	기타	암반	150	무	무	무	무	무	한달에 한번씩 수질측정용하기위한 관정임, 심도 알수없음.	0.00
SC14SDG013	미신고		향촌동	사등동		사등쓰레기위생매립장	기타	암반	150	무	무	무	무	무	한달에 한번씩 수질측정용하기위한 관정임, 심도 알수없음, 바다를 육지로 만들어 지반나오지않음.	0.00
SC14SDG014	미신고		향촌동	사등동	221-1		생활용	충적	5	600	무	무	무	무		3.39
SC14SDG015	미신고		향촌동	사등동	221-4		생활용	충적	5	600	무	무	무	무		3.39
SC14SDG016	미신고		향촌동	사등동	223		농업용	충적	6	600	무	무	무	무	가뭇시사용, 채소류.	2.59
SC14SDG017	미신고		향촌동	사등동	229	청맥식품	공업용	암반	50	100	무	무	유	무		20.64
SC14SDG018	미신고		향촌동	사등동	231	(주)다나식품	공업용	암반	40	150	무	무	무	무		20.64

3. 잠재오염원현황

3.1 오수배출시설

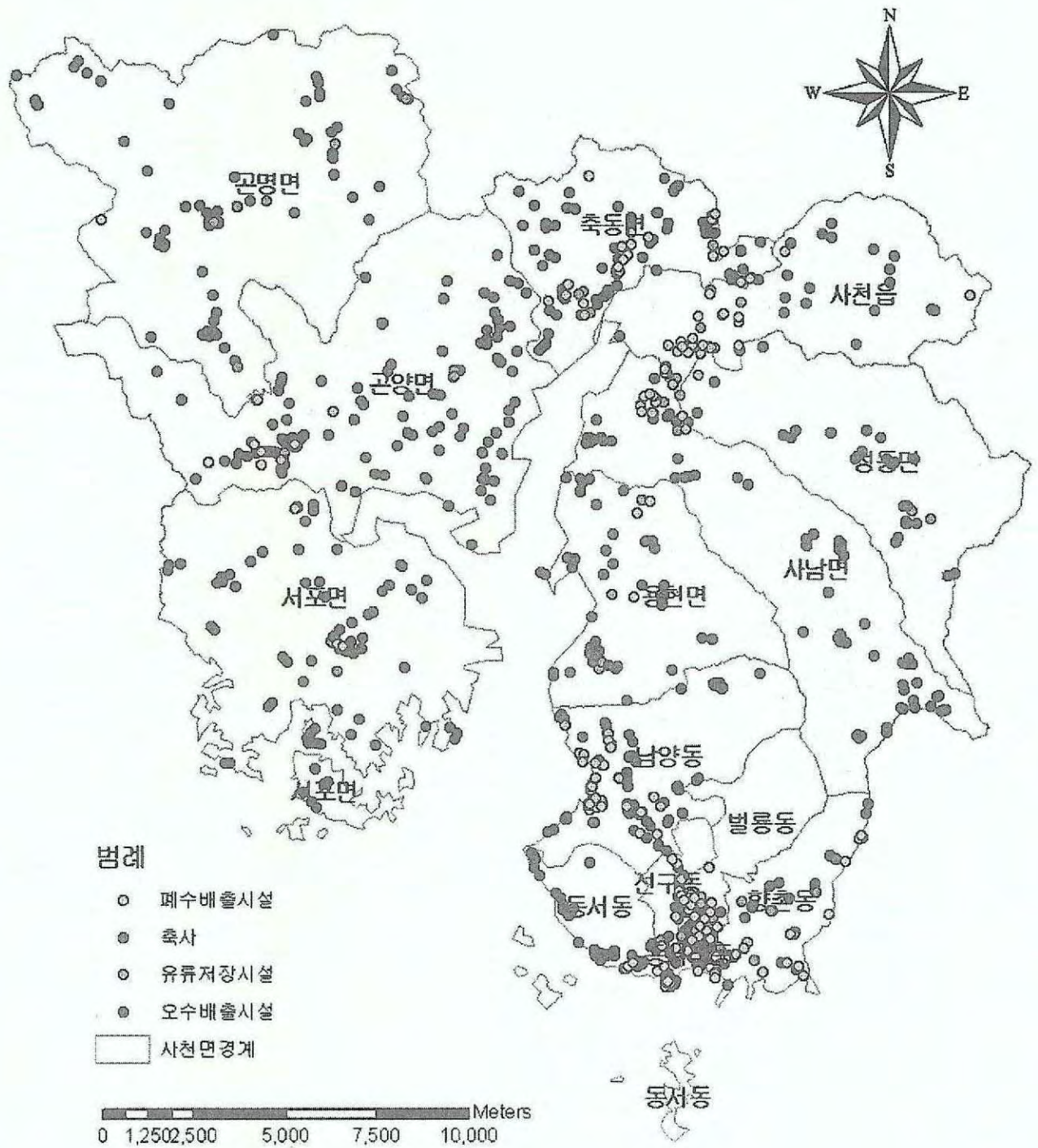
3.2 폐수배출시설

3.3 유류저장시설

여 백

3.1 오수배출시설

여 백



[잠재오염위치도]

부록-3.1 오수발생시설 현황

현장조사번호	읍/면/동리	번지	사업장명	건축용도	처리용량	건축면적 (m ²)	처리방법
03SF001	권명면	추천리 289-3	다솔주유소	주유소	4		현수미생물
03SF002	권명면	추천리 245	덕성산업	기숙사	1		살수여상
03SF003	권명면	추천리 429-1	심천	오염부하량낮은경우	5		호기성점 촉폭기방법
03SF004	권명면	추천리 429-1	심천	기타	5		생물막여과법
03SF005	권명면	추천리 645-7	보리밭가든	사무소	12		현수미생물
03SF006	권명면	추천리 595	동다솔	오염부하량낮은경우	6		현수미생물
03SF007	권명면	추천리 산12		제실	1		호기성생물학적처리
03SF008	권명면	추천리 556	삼도기업(주)	소매점	24		3단생물막접촉법
03SF009	권명면	추천리 603		소매점	24		생물막여과법
03SF010	권명면	용산리 85	다솔사	사찰	10		호기성생물학적처리
03SF011	권명면	조장리 241-1	동해물과백두산이	근린생활시설	6		현수미생물
03SF012	권명면	봉계리 866	권명농협		40		장기폭기법
03SF013	권명면	봉계리 216	정약국	오염부하량낮은경우	20		생물막여과법
03SF014	권명면	봉계리 287		사무소	1		현수미생물
03SF015	권명면	봉계리 990-8	권명면사무소	사무소	80		접촉산화
03SF016	권명면	봉계리 994-3		소매점	5		3단생물막접촉법
03SF017	권명면	봉계리 992-2	정자나무집	사무소	10		현수미생물
03SF018	권명면	봉계리 992-4	(주)거성건설	사무소	1		살수여상
03SF019	권명면	봉계리 752-86	백두산다방		16		현수미생물
03SF020	권명면	봉계리 310-2	퀵모텔	여관	16		호기성생물학적처리
03SF021	권명면	봉계리 254	미호장어	근린생활시설	15		생물학적
03SF022	권명면	봉계리 261-5		기타	1		호기성생물학적처리
03SF023	권명면	마곡리 68	(주)은적납골공원	기타	50		현수미생물
03SF024	권명면	마곡리 37-4	유정농장	일반음식점	12		현수미생물
03SF025	권명면	봉계리 340-1	여적암	기원	3		현수미생물
03SF026	권명면	초량리 260-3		일반음식점	15		기타
03SF027	권명면	초량리 664-1	초량마을하수도				
03SF028	권명면	삼정리 285-5	오리랑닭이랑	일반음식점	8		혐기및 호기성접촉방법
03SF029	권명면	송림리 342-2	선광정사	사찰	4		분리접촉폭기방법
03SF030	권명면	송림리 191-9	송림식육식당	일반음식점	20		호기성생물학적처리
03SF031	권명면	송림리 183	삼화레미콘	사무소	8		생물막여과법
03SF032	권명면	작팔리 440-3	큰들	사무소			호기성생물학적처리
03SF033	권명면	작팔리 440	큰들	사무소	4		생물막접촉법
03SF034	권명면	정곡리 120-14	완사역		40		현수미생물
03SF035	권명면	정곡리 855-1	완사계이트볼	골프장	2		기타
03SF036	권명면	정곡리 246-14					미생물조정조 및 여과분해식
03SF037	권명면	정곡리 648-8	권명신기오수처리시설				접촉산화
03SF038	권명면	정곡리 654	완사오수처리시설				
03SF039	권명면	정곡리 199-18	완사재배잔디	일반음식점	20	164.73	현수미생물
03SF040	권명면	정곡리 201-10			8	314.86	호기성생물학적처리
03SF041	권명면	금성리 399-2	금성오수처리시설		35		접촉산화
03SF042	권명면	금성리 744-15	녹차원	공장	2		3단생물막접촉법
03SF043	권명면	금성리 396-18	웰빙채식뷔페	다가구주택	30	479.52	호기성생물학적처리
03SF044	권명면	금성리 498-4	호반강변힐터	소매점	3	228.54	접촉폭기
03SF045	권명면	금성리 498-1	화일강변빌라	공동주택	20		접촉산화
03SF046	권명면	금성리 493	장신오수처리시설	기타	30	30	기타
03SF047	권명면	본촌리 66-3	덕성가든		8		부패탱크
03SF048	권명면	신흥리 4-34	라스베가스모텔	숙박시설	16	776.07	현수미생물
03SF049	권명면	신흥리 4-45	낙동강오리말	일반음식점	30	392.56	호기성생물학적처리
03SF050	권명면	신흥리 4-26	고월마을회관	경로당	3		폭기방법
03SF051	권명면	연평리 125-2		제실	2	150.35	3단생물막접촉법
02SF001	권양면	서정리 1139-2	우성메텍(주)	생산시설	16	2045.88	접촉산화
02SF002	권양면	서정리 1139-6	세종화학(주)	생산시설	11.17		부패탱크
02SF003	권양면	서정리 1055	사천소방서근양파출소				현수미생물
02SF004	권양면	서정리 1029	신우성아파트	공동주택	40		장기폭기법
02SF005	권양면	서정리 988-4	효림아파트(그린빌)		30		기타
02SF006	권양면	서정리 993-3	화정산업	사무실	2	89.25	호기성점 촉폭기방법
02SF007	권양면	남문외리 147-1	화진그린맨션	공동주택	37.45		부패탱크
02SF008	권양면	남문외리 145-6	평화정비(주)	자동차종합수리업	4.5		현수미생물
02SF009	권양면	서정리 675-2	근양파크	공동주택	20		장기폭기법
02SF010	권양면	서정리 675-1	명진전기간판공장		6		접촉산화
02SF011	권양면	서정리 669-3	한우정	식당, 사무소	14		현수미생물
02SF012	권양면	서정리 669-6	남산식당	일반음식점	30	181.28	호기성생물학적처리
02SF013	권양면	서정리 669-9	대가집	일반음식점	40	250	현수미생물
02SF014	권양면	남문외리 48-4	권양종합시장		270		접촉산화
02SF015	권양면	서정리 173-1	다솔화토틀가마	목욕장	50		호기성생물학적처리
02SF016	권양면	서정리 90			1		호기성생물학적처리
02SF017	권양면	서정리 50	권양고등학교	기타	4	236.53	현수미생물
02SF018	권양면	서정리 50	권양고등학교	교육연구시설	12		접촉산화
02SF019	권양면	송전리 233-3	권양LS	소매점	6	77.48	분리접촉폭기방법
02SF020	권양면	송전리 253-2	삼정매기탕전문	일반음식점	10	261.15	접촉폭기
02SF021	권양면	남문외리 26-6	옥곡마을회관	마을회관	2		기타
02SF022	권양면	남문외리 57-8	권양한의원	점포	25		현수미생물
02SF023	권양면	남문외리 65-5	남문식당	일반음식점	10		3단생물막접촉법
02SF024	권양면	성내리 200-1	넷팅PC방	PC방		933.62	생물막여과법
02SF025	권양면	성내리 137-5	이화아파트	공동주택	40		부패탱크

현장조사번호	읍/면/동리	번지	사업장명	건축용도	처리용량	건축연면적 (m ²)	처리방법
02SF026	권양면	성내리 188-3	수동마을회관	경로당	4		3단생물막집축법
02SF027	권양면	성내리 186-2	부산동급창	기타	1		기타
02SF028	권양면	성내리 165-4	진미가든	일반음식점	14		생물막여과법
02SF029	권양면	성내리 98	권양시외버스터미널	기타	20	21.42	기타
02SF030	권양면	성내리 112	분가사철영양탕	일반음식점	20		생물막여과법
02SF031	권양면	성내리 103-1	자매음악학원	소매점	12		호기성생물학적처리
02SF032	권양면	성내리 3-4	권양초등학교	유치원	6	240	현수미생물
02SF033	권양면	성내리 3-4	권양초등학교	초등학교	25		현수미생물
02SF034	권양면	서정리 677/898	권양찜프카	소매점	2	87.85	현수미생물
02SF035	권양면	서정리 1139-5	췌수라	공장	10		호기성접촉폭기방법
02SF036	권양면	송전리 107-1	권양중학교	중학교	12		현수미생물
02SF037	권양면	서정리 470	비둘기집	일반음식점	18		생물막여과법
02SF038	권양면	목곡리 산53-1	한국도로공사사천(상)휴게소	식품점객업	100		집축산화
02SF039	권양면	목곡리 169-1	한국도로공사사천(하)휴게소	근린생활시설	100		호기성처리
02SF040	권양면	목곡리 889	목단마을회관	경로당	2		3단생물막집축법
02SF041	권양면	검정리 127-2	파인힐모델	모델		361.44	생물막여과법
02SF042	권양면	검정리 127	파인힐모델	모델		522.72	생물막여과법
02SF043	권양면	검정리 105-1	대한예수교장로회새순교회	교회			살수여상
02SF044	권양면	검정리 39-2/39-4	대한싸이로(주)	사무소		489.6	현수미생물
02SF045	권양면	가화리 97-1	(유)신향건설	사무소			유량조정 혐기여상 생물여과
02SF046	권양면	홍사리 44-2	(주)청송	생산시설		1055.55	현수미생물
02SF047	권양면	홍사리 41-7	(주)고센산업	공장		770.76	현수미생물
02SF048	권양면	홍사리 49		농어가주택		1055.55	호기성처리
02SF049	권양면	중항리 510-3	마을회관	마을회관		85.32	3단생물막집축법
02SF050	권양면	중항리 564-2	백련사				혐기및 호기성접촉법
02SF051	권양면	중항리 109	갈매기횃집	판매시설		171.8	현수미생물
02SF052	권양면	환덕리 500-4	권양면 환덕마을하수도				
02SF053	권양면	환덕리 1055-1	모비스		150		장기폭기법
02SF054	권양면	환덕리 133-7	고동포마을회			78.4	살수여상
02SF055	권양면	환덕리 986-5				75.36	생물막여과법
02SF056	권양면	대진리 30					호기성접촉폭기방법
02SF057	권양면	대진리 423-1	사천환경(주)				기타
02SF058	권양면	대진리 781-2					3단생물막집축법
02SF059	권양면	무고리 397	천지건설(주)	사무소			3단생물막집축법
02SF060	권양면	무고리 산14	사회복지법인에덴	양로원			생물막여과법
02SF061	권양면	맥사리 55-8	백경건설	사무소		86.4	살수여상
02SF062	권양면	맥사리 161-6	달마와장승			98	분리접촉폭기방법
02SF063	권양면	맥사리 168-2	모아가든	오염부하량높은경우(한식, 중식)		99	생물막여과법
02SF064	권양면	맥사리 194		일반음식점		229	호기성생물학적처리
02SF065	권양면	맥사리 503-4	사천자원개발(주)	사무소			살수여상
09SF001	남양동	송포동 481	장례식장	장례식장	0		생물막여과법
09SF002	남양동	송포동 483-1	한서주유소	주유소	30	364.36	분리접촉폭기방법
09SF003	남양동	송포동 440-1	삼포주유소	주유소	15	219.1	현수미생물
09SF004	남양동	송포동 415	동광산업(주)	사무소	10	99	3단생물막집축법
09SF005	남양동	송포동 421-2	조점희	기타	15	99.2	현수미생물
09SF006	남양동	송포동 347-3	남양중학교	중학교(주간)	60	2358.8	혐기성및 호기성조합처리
09SF007	남양동	송포동 347-3	남양중학교	급식을 제공하는	25	2260.25	기타
09SF008	남양동	송포동 274-2	진주슈퍼	소매점	40		호기성생물학적처리
09SF009	남양동	송포동 276	대륙타운	공동주택	200		접촉산화
09SF010	남양동	송포동 275	삼모현대아파트	공동주택	0		집축산화
09SF011	남양동	송포동 252	송림주택관리소	공동주택	360		장기폭기법
09SF012	남양동	송포동 173-6		소매점	70	327.96	호기성생물학적처리
09SF013	남양동	송포동 15-3	아주주유소	주유소	15	243.13	호기성접촉폭기방법
09SF014	남양동	송포동 1038-4	신동양냉동	생산시설	100	2774	원호프랭크법
09SF015	남양동	송포동 1076-9	대하물산		170		장기폭기법
09SF016	남양동	송포동 1152-1	사회복지법인 삼소원	보호치료시설	250	109.35	유량조정접촉폭기법
09SF017	남양동	송포동 1152-1	사회복지법인 삼소원	복지시설	5	109.35	생물학적
09SF018	남양동	송포동 1091		공장	10	259.06	3단생물막집축법
09SF019	남양동	송포동 1404-3	광포자연산장어	오염부하량높은경우(한식, 중식)	125	137.47	현수미생물
09SF020	남양동	송포동 1370-3		오염부하량높은경우(한식, 중식)	100	99	현수미생물
09SF021	남양동	송포동 1343-3		오염부하량높은경우(한식, 중식)	150	281.52	생물막여과법
09SF022	남양동	송포동 1294		공장	10	98	현수미생물집축법
09SF023	남양동	송포동 1337	푸른목장	소매점	70	176.4	생물막여과법
09SF024	남양동	죽림동 770-1	남양초등학교	교육연구시설	0	2160.68	접촉산화
09SF025	남양동	죽림동 770	남양초등학교	초등학교	5	2160.68	접촉산화
09SF026	남양동	죽림동 830-1		소매점	20	84	호기성생물학적처리
09SF027	남양동	죽림동 836-1	남양소방파출소	소방서	15	333.5	현수미생물
09SF028	남양동	죽림동 846-5		오염부하량높은경우(한식, 중식)	250	528.26	현수미생물
09SF029	남양동	죽림동 848-3		오염부하량높은경우(한식, 중식)	70	75	호기성생물학적처리
09SF030	남양동	죽림동 576	신우산업개발(백억진)	공동주택	1500	30368	현수미생물
09SF031	남양동	죽림동 876		찜질방	40	216.78	현수미생물
09SF032	남양동	죽림동 514	태산그린빌	연립주택	0		분리접촉폭기방법
09SF033	남양동	죽림동 961-1		사무소	5	148.94	유량조정 혐기여상 생물여과
09SF034	남양동	죽림동 423	죽전마을회관	마을회관	10	83.7	호기성생물학적처리
09SF035	남양동	죽림동 430-1		오염부하량높은경우(양식, 밀식, 커피숍, 카페)	0		분리접촉폭기방법
09SF036	남양동	죽림동 252-5		일반음식점	0		생물막여과법
09SF037	남양동	죽림동 254-4		소매점	10	85.92	살수여상
09SF038	남양동	죽림동 1036-2	우신석유	주유소	5		현수미생물

현장조사번호	읍/면/동	리	번지	사업장명	건축용도	처리용량	건축연면적 (m ²)	처리방법
09SF039	남양동	죽림동	97-1	용주사	사찰	10	99	실수여상
09SF040	남양동	죽림동	94	용주사	종교시설	15	179.26	혐기여상접촉
09SF041	남양동	죽림동	100		식품위생시설	100	338.79	현수미생물접
09SF042	남양동	죽림동	16-2		사무소	70		부패탱크
09SF043	남양동	죽림동	130-11		사찰	40	317.5	분리접촉폭기방법
09SF044	남양동	노행동	408-6		일반음식점	0		현수미생물
09SF045	남양동	노행동	417	시장하실때	일반음식점	0		혐기 및 호기성접촉방법
09SF046	남양동	노행동	361-1	대교주유소	위험물저장시설	10	120.2	호기성처리
09SF047	남양동	노행동	448-1		차량관련시설	10	99.7	호기성처리
09SF048	남양동	노행동	산 6-8	태양주유소	기타	0		접촉산화
09SF049	남양동	노행동	560-3		기타	0		호기성접촉폭기방법
09SF050	남양동	노행동	528-1			0	133.24	생물막여과법
09SF051	남양동	노행동	520-2		제실	10	113.1	호기성접촉폭기방법
09SF052	남양동	노행동	926	금양수산주식회사	공장	50		현수미생물
09SF053	남양동	노행동	640	(주)해천F&C		0		자연순환식 혐기여상 접촉폭기
09SF054	남양동	신벽동	190	코리아가든(임소래)	기타	150	439.41	현수미생물접
09SF055	남양동	신벽동	248-1	남양벽동마을하수도		0		
09SF056	남양동	신벽동	498-2	해오름	오염부하량낮은경우(양식,일식,커피숍,카페)	30	100.32	현수미생물
09SF057	남양동	신벽동	530	흑담	일반음식점	100	274.72	현수미생물
09SF058	동서동	실안동	1182		복지사설	50	287.1	현수미생물접
09SF059	동서동	실안동	1131	바다풍경	소매점	50		현수미생물
09SF060	동서동	실안동	1102-1	국토숲볼튼	식품접객업	60		현수미생물
09SF061	동서동	실안동	966-1	송원	식품접객업	0	570.65	접촉산화
09SF062	동서동	실안동	952-1	회춘	식품위생시설	30	98	혐기여상접촉
09SF063	동서동	실안동	911-5	대성장어구이	오염부하량높은경우(한식,중식)	0		생물막여과법
09SF064	동서동	실안동	886-3	유자집	식품접객업	0		현수미생물
09SF065	동서동	실안동	649-2			0		실수여상
09SF066	동서동	실안동	500-5		식품접객업	70		현수미생물
09SF067	동서동	실안동	721-1	실안교회	종교시설	50	629.82	현수미생물접
09SF068	남양동	백천동	480-1	백천계곡산장	식품접객업	0		현수미생물
09SF069	남양동	백천동	199-1	원조가든	일반음식점	30	109.01	호기성생물학적처리
09SF070	남양동	백천동	196	통나무집	사무소	40		부패탱크
09SF071	남양동	백천동	222	소나무집가든	일반음식점	100	92	현수미생물
09SF072	남양동	백천동	233	죽마고우		0	141.22	3단생물막접촉법
09SF073	남양동	백천동	227-1	와룡산식당(김기인)	소매점	80	422.37	현수미생물
09SF074	남양동	백천동	242-2	포도농원	사무소	90		생물막여과법
09SF075	남양동	백천동	103-10	백천사	종교시설	800		호기성처리
09SF076	남양동	백천동	28-4			0		3단생물막접촉법
09SF077	남양동	백천동	222-1		공중화장실	0	150.05	생물막여과법
09SF078	동서동	대방동	598-1	삼천포해상비치관광호텔		500		장기폭기법
09SF079	동서동	대방동	678-1	남경파크	사무소	170		장기폭기법
09SF080	동서동	대방동	681-3		근린생활시설	150	721.91	현수미생물접
09SF081	동서동	대방동	681-2	창선산천포대교관리사무소	사무소	75	1282.41	호기성생물학적처리
09SF082	동서동	대방동	721-2		근린생활시설	600	996.13	생물학적
09SF083	동서동	대방동	719-1	한려마트	일반음식점	600	1071.92	현수미생물
09SF084	동서동	대방동	313-38	김옥철(강병찬)	식품위생시설	40	124.5	접촉폭기
09SF085	동서동	대방동	320-4		소매점	5	32	3단생물막접촉법
09SF086	동서동	대방동	363	현성빌라	공동주택	200		임호프랭크
09SF087	동서동	대방동	422-1	검문소	기타	10	111.84	호기성생물학적처리
09SF088	동서동	대방동	470-1		오염부하량높은경우(한식,중식)	170	300.5	생물막여과법
09SF089	동서동	대방동	238-13	금양수산	공장	50		장기폭기법
09SF090	동서동	대방동	765-10	(주)동림	공장	200		임호프랭크
09SF091	동서동	대방동	134	대방교회	교회	0	275.23	생물막여과법
09SF092	동서동	서동	72-1	미진예식장		550		장기폭기법
09SF093	동서동	서동	83-1	풍국그린맨션	공동주택	500		임호프랭크
09SF094	동서동	서동	176-5	대룡건설	아파트	600	5372.55	접촉산화
09SF095	동서동	서동	178-63	화신동백빌라	공동주택	250		임호프랭크
09SF096	동서동	동동	6-8	한성아파트	공동주택	0		부패탱크
09SF097	동서동	동동	3-1	비룡골든빌라(나동)대표	공동주택	120		임호프랭크
09SF098	동서동	동동	8	비룡그린파크맨션	공동주택	400		임호프랭크
09SF099	동서동	동동	379-2	화신3차(김정희)	공동주택	170		임호프랭크
09SF100	동서동	동동	375-1		다가구주택	0		접촉산화
09SF101	동서동	동동	354-1	연육교주유소	주유소	30	284	현수미생물
09SF102	선구동	좌룡동	249-11		사무소	5	37.44	생물막여과법
09SF103	선구동	좌룡동	300-32	삼천포도서관장		350		장기폭기법
09SF104	선구동	좌룡동	428-7	웰빙주유소	주유소	20	63	3단생물막접촉법
09SF105	선구동	좌룡동	407		소매점	100	286.81	생물막여과법
09SF106	선구동	동림동	22-2	송림맨션	공동주택	90		접촉산화
09SF107	선구동	동림동	68-8	장미아파트 대표	공동주택	200		임호프랭크
09SF108	선구동	동림동	103-2			40		장기폭기법
09SF109	선구동	동림동	83-3	동림현대아파트	공동주택	900		임호프랭크
09SF110	선구동	동림동	85	삼보임대아파트		250		장기폭기법
09SF111	선구동	동림동	120	서성파라도피아	공동주택	750		임호프랭크
09SF112	벌옹동	벌리동	431-7	삼영맨션	공동주택	100		임호프랭크
09SF113	벌옹동	벌리동	423-1	대망파크	공동주택	200		부패탱크
09SF114	벌옹동	벌리동	424-5	삼우빌라	아파트	0	2457	임호프랭크법
09SF115	벌옹동	벌리동	413-2	삼포아파트다동	공동주택	100		임호프랭크
09SF116	벌옹동	벌리동	261-5	삼천포농협		950		접촉산화

현장조사번호	읍/면/동	리	번지	사업장명	건축용도	처리용량	건축면적 (m ²)	처리방법
09SF117	벌곡동	벌리동	331	사천시실내수영장	체육관	800		접촉산화
09SF118	벌곡동	벌리동	6-2	비룡광장타운	공동주택	450		장기폭기법
09SF119	벌곡동	벌리동	8-2	용강탕		200		장기폭기법
09SF120	벌곡동	벌리동	256-11	종합사회복지관	오락시설	380		장기폭기법
09SF121	벌곡동	벌리동	10	삼천포중학교	교육연구시설	200		접촉산화
09SF122	벌곡동	벌리동	10-2	삼천포고등학교		0		임호프랭크
09SF123	벌곡동	벌리동	12-7	서리빌맨션	공동주택	200		임호프랭크
09SF124	벌곡동	벌리동	123	송림프라자 타운	공동주택	600		장기폭기법
09SF125	벌곡동	벌리동	133-2	대성탕	목욕장업	70		접촉산화
09SF126	벌곡동	벌리동	128-3	해남아파트	공동주택	150		임호프랭크
09SF127	벌곡동	벌리동	245-1	청아빌라	공동주택	200		장기폭기법
09SF128	벌곡동	벌리동	245-8	경상마을아파트	공동주택	200		장기폭기법
09SF129	벌곡동	벌리동	247-1	동부8에이스빌라	공동주택	0		장기폭기법
09SF130	벌곡동	벌리동	94-1	비룡데파트 대표	사무소	0		장기폭기법
09SF131	벌곡동	벌리동	454-2	삼천포농협북부지소		400		장기폭기법
09SF132	벌곡동	벌리동	449-1	삼천포맨션	공동주택	200		임호프랭크
09SF133	벌곡동	벌리동	476-1	삼우맨션	공동주택	200		임호프랭크
09SF134	벌곡동	벌리동	477-1	중앙가든	공동주택	150		임호프랭크
09SF135	벌곡동	벌리동	464-1	이화빌라	공동주택	100		임호프랭크
09SF136	벌곡동	벌리동	31-9	한성맨션	공동주택	100		임호프랭크
09SF137	벌곡동	벌리동	31-4	현대국민주택	공동주택	200		장기폭기법
09SF138	벌곡동	벌리동	480-5	삼천포우체국		420		장기폭기법
09SF139	벌곡동	벌리동	480-1		사무소	780		장기폭기법
09SF140	벌곡동	벌리동	491-11	정영외과	병원	1100		접촉산화
09SF141	벌곡동	벌리동	22-8	경상동네	공동주택	0		장기폭기법
09SF142	벌곡동	용강동	664-1	명성가스충전소	LPG충전소	15	190.5	현수미생물
09SF143	벌곡동	용강동	717	경상누리	공동주택	0	3096.58	현수미생물
09SF144	벌곡동	용강동	729-1	동신중앙	공동주택	100		임호프랭크
09SF145	벌곡동	용강동	740	삼천포여자중학교	교육연구시설	400		임호프랭크
09SF146	벌곡동	용강동	800-1	삼보신우아파트	공동주택	1600		장기폭기법
09SF147	향촌동	이출동	396-4		공장	0		현수미생물
09SF148	향촌동	이출동	172-3	합심원		0		현수미생물
09SF149	향촌동	이출동	170-4			0		호기성생물학적처리
09SF150	선구동	선구동	300	한국남동발전	아파트	272	13507.56	현수미생물
09SF151	선구동	선구동	262-2	비룡각산타운	공동주택	400		장기폭기법
09SF152	선구동	선구동	226	비룡빌라트	공동주택	0		임호프랭크
09SF153	선구동	선구동	300	한전사원아파트1(1-9동)	공동주택	1100		현수미생물
09SF154	선구동	선구동	291-9	신라맨션주민대표	공동주택	250		임호프랭크
09SF155	선구동	선구동	26-26	현승파크	공동주택	100		임호프랭크
09SF156	선구동	선구동	41-58	금성탕		70		현수미생물
09SF157	선구동	선구동	58-77	박병근	사무소	290		접촉산화
09SF158	선구동	선구동	19-24	조임권.주옥자	사무소	60		접촉산화
09SF159	남양동	대포동	364-4	대례마을회관	마을회관	40	216.4	생물막여과법
09SF160	남양동	대포동	412-9		오염부하량높은경우(한식,중식)	100	109.35	현수미생물
09SF161	향촌동	향촌동	916-9	에이스빌라9차	공동주택	0		현수미생물
09SF162	향촌동	향촌동	922-3	대도아파트	공동주택	320		임호프랭크
09SF163	향촌동	향촌동	976-5	에이스빌라4차	공동주택	100		장기폭기법
09SF164	향촌동	향촌동	977-3	에이스6차(이진호관리)	기타	200		장기폭기법
09SF165	향촌동	향촌동	988-3	코아하이츠빌라	다가구주택(공동주택)	80		장기폭기법
09SF166	향촌동	향촌동	1114-2	한성아파트관리실(한판도)	공동주택	250		임호프랭크
09SF167	향촌동	향촌동	1108-1	고려비취맨션	공동주택	200		임호프랭크
09SF168	향촌동	향촌동	1158-29		사무소	0		분리접촉폭기방법
09SF169	향촌동	향촌동	1030-14	숙박시설		50		접촉폭기
09SF170	향촌동	향촌동	1253-16	기타		25		접촉산화
09SF171	향촌동	향촌동	758-13	개미기공	작업소	10		살수여상
09SF172	향촌동	향촌동	53-3	제우스	다가구주택	90		호기성접촉폭기방법
09SF173	향촌동	향촌동	224-1	움지기	보육시설	30		생물막여과법
09SF174	향촌동	향촌동	53-11	경남종합1급정비	장비공장(카센터 포함)	0		3단생물막접촉법
09SF175	향촌동	이금동	14. 16-1	미진수산(주)	공장	0	1585.32	현수미생물
09SF176	향촌동	이금동	99-1	남포주유소	주유소	25	173.44	호기성생물학적처리
09SF177	향촌동	이금동	151-2	금암마을새마을회	마을회관	20	99.9	현수미생물
09SF178	향촌동	이금동	438	한국폴리텍항공대학	대학교	0	14.42	현수미생물
09SF179	향촌동	이금동	457-4	이치새마을회	마을회관	10	91.88	3단생물막접촉법
09SF180	향촌동	불남동	209-2	삼천포농업협동조합	사무소	180		장기폭기법
09SF181	향촌동	불남동	209-2	삼천포농업협동조합	사무소	30		부패탱크
09SF182	향촌동	불남동	479	웅산초등학교	교육연구시설	0		접촉산화
09SF183	향촌동	불남동	479	웅산초등학교	교육연구시설	0		현수미생물
09SF184	향촌동	불남동	543-4	이효자.최행숙	소매점	10	52.2	호기성생물학적처리
09SF185	동서금동	동림동	45-1	삼천포공고		200		접촉산화
09SF186	동서금동	동림동	45-1	삼천포공고		70		접촉산화
09SF187	동서금동	동림동	45-1	삼천포공고		250		접촉산화
09SF188	동서금동	동림동	38-1	동금주공아파트	공동주택	560		임호프랭크
09SF189	동서금동	동림동	38-1	동금주공아파트	공동주택	900		부패탱크
09SF190	동서금동	동림동	40-5	신갑선-반장	공동주택	130		임호프랭크
09SF191	동서금동	동림동	40-2	리베로호텔		130		장기폭기
09SF192	동서금동	동림동	40-8	김의근	숙박시설	0		접촉산화
09SF193	동서금동	동림동	42-9	꿈의 공전	숙박시설	55		장기폭기법
09SF194	동서금동	동림동	50-11	남영가든		130		임호프랭크

현장조사번호	읍/면/동리	번지	사업장명	건축용도	처리용량	건축연면적 (m ²)	처리방법	
09SF195	동서금동동	55-1	한국전력공사	사무소	0		현수미생물	
09SF196	동서금동동	59-4	사천경찰서장	사회복지시설	0		접촉산화	
09SF197	동서금동동	91-1	케이티전화국		500		장기폭기법	
09SF198	동서금동동	90-3	그랜드	숙박시설	0		접촉산화	
09SF199	동서금동동	90-1			400	1802.17	접촉산화법	
09SF200	동서금동동	89-3	알프스별장	숙박시설	60		장기폭기법	
09SF201	동서금동동	89-4	백승길	사무소	150		장기폭기법	
09SF202	동서금동동	88-4	경남상가맞아파트	공동주택	0		현수미생물	
09SF203	동서금동동	437-9	목전빌딩	사무소	0		장기폭기법	
09SF204	동서금동동	141-7	경남은행		230		장기폭기법	
09SF205	동서금동동	93-1	삼천포여중고1	교육연구시설	0		부패탱크	
09SF206	동서금동동	93-1	삼천포여중고2	교육연구시설	0		장기폭기법	
09SF207	동서금동동	93-1	삼천포여중고3	교육연구시설	0		현수미생물	
09SF208	동서금동동	158-19	노산아파트	공동주택	500		임호프랭크	
09SF209	동서금동동	158-15	해변아파트	아파트	250	3116	임호프랭크법	
09SF210	동서금동동	145-2	해동궁전	숙박시설	80		장기폭기법	
09SF211	동서금동동	145-12	해변별장	숙박시설	100		장기폭기법	
09SF212	동서금동동	145-10	오션나이트		420		장기폭기법	
09SF213	동서금동동	143-2			0		접촉산화	
09SF214	동서금동동	142-11	그린파크	근린생활시설	250	1003.27	장기폭기법	
09SF215	동서금동동	142-2	맨하탄가요방	사무소	125		장기폭기법	
09SF216	동서금동동	143-5	대운궁전	숙박시설	100		장기폭기법	
09SF217	동서금동동	126	성창수산(주)	공장	40		접촉산화	
05SF001	서포면	다평리	1284	기타	3		3단생물막접촉법	
05SF002	서포면	다평리	1286	다맥어촌체험마을	모델	36	생물막여과법	
05SF003	서포면	다평리	987-5	다맥마을회관	마을회관	2	기타	
05SF004	서포면	다평리	9-3	신소마을회관	마을회관	2	호기성접촉폭기방법	
05SF005	서포면	구평리	644-3	서포시장번영회		90	접촉산화	
05SF006	서포면	구평리	590-1	서포농협(농협연쇄점)	슈퍼마켓	8	현수미생물	
05SF007	서포면	구평리	685-11	서포중앙의원	의원	4	호기성생물학적처리	
05SF008	서포면	구평리	657-1	바다약국	약국	3.5	접촉산화	
05SF009	서포면	구평리	564-2	늘푸른교회	교회	10	기타	
05SF010	서포면	구평리	560-8	늘푸른교회	보육시설	10	회분식활성슬러지법	
05SF011	서포면	구평리	925-2	하남숯갈비		24	접촉산화	
05SF012	서포면	구평리	924	서포면경로회관	경로당	8	현수미생물	
05SF013	서포면	구평리	산47-17	서포토박이공인중개사	사무소		생물막여과법	
05SF014	서포면	구평리	645-4		소매점	3	3단생물막접촉법	
05SF015	서포면	구평리	657-1		근린생활시설	20	접촉산화	
05SF016	서포면	구평리	886-10	제일부동산	기타	8	304.95	분리접촉폭기방법
05SF017	서포면	구평리	886-17	주천식당	식당	14		생물막여과법
05SF018	서포면	구평리	888-1	서포학원	근린생활시설	22	290	접촉산화
05SF019	서포면	구평리		해동낙시	사무소	2	133	3단생물막접촉법
05SF020	서포면	구평리	711-5	사천시통합방위협의회	사무소	2	90	살수여상
05SF021	서포면	구평리	764-2		제실	2	52.8	3단생물막접촉법
05SF022	서포면	선진리	60-8외2필지	명천사	사찰		292.64	3단생물막접촉법
05SF023	서포면	선진리	770-3	선창새마을회관	마을회관	2	114.58	3단생물막접촉법
05SF024	서포면	비토리	255-6	유천화가든	근린생활시설	25	358.8	현수미생물
05SF025	서포면	비토리	255-3	송도모델				
05SF026	서포면	비토리	255-4	(유)화림	콘도미니엄		11438.53	접촉폭기
05SF027	서포면	비토리	255-12		근린생활시설	6	176.58	현수미생물
05SF028	서포면	비토리	52-2		숙박,식당	40	399.46	호기성생물학적처리
05SF029	서포면	비토리	51-1	명성찻집	근린생활시설	10	130.59	호기성생물학적처리
05SF030	서포면	비토리	73-6		식품접객업	12		현수미생물
05SF031	서포면	비토리	172-1			4		호기성접촉폭기방법
05SF032	서포면	비토리	211-87	밀양박씨정공파제실	제실	2	71.82	기타
05SF033	서포면	비토리	150-35	마을회관(비토)	기타			3단생물막접촉법
05SF034	서포면	비토리	255-4	(유)화림	사무소	3	160	현기여상접촉
05SF035	서포면	비토리	9-21		사무소	1	165.3	현수미생물
05SF036	서포면	비토리	산9-7		근린생활시설	4	123.51	현기여상접촉
05SF001	서포면	외구리	1182-13		사무소	10	780	현수미생물
05SF002	서포면	외구리	855-1		기타	150		기타
05SF003	서포면	구광리	783-2		기타	10	250.8	현수미생물
05SF004	서포면	금진리	390-2		마을회관	10	99.17	호기성생물학적처리
05SF005	서포면	금진리	325-1		기타	200		기타
05SF006	서포면	금진리	275-5		찜질방	10	30	호기성접촉폭기방법
05SF007	서포면	금진리	산99-11	앤모델	여관	0	656.66	현수미생물
05SF008	서포면	금진리	산99-2		오염부하량높은경우(한식,중식)	15	76	현수미생물
05SF009	서포면	금진리	798		마을회관	10	86.4	호기성접촉폭기방법
05SF010	서포면	외구리	867-12		생산시설	20	873.7	현시여상접촉
05SF011	서포면	외구리	867		생산시설	10	441.2	생물학적
05SF012	서포면	내구리	417-38		마을회관		91.36	생물막여과법
05SF013	서포면	내구리	214	굴포마을찜질방		10	214	3단생물막접촉법
05SF014	서포면	자혜리	908		기타	30		호기성접촉폭기방법
05SF015	서포면	자혜리	908-9		식물위생시설	50	146.79	현수미생물접
05SF016	서포면	자혜리	911-4		식품접객업			접촉폭기
05SF017	서포면	자혜리	952		독서실	91		3단생물막접촉법
05SF018	서포면	자혜리	102-9		복지시설	80	1032.66	생물학적
05SF019	서포면	자혜리	102-9		복지시설	80	1032.66	생물학적

현장조사번호	읍/면/동리	번지	사업장명	건축용도	처리용량	건축연면적 (m ²)	처리방법	
05SF020	서포면	자혜리	723		기타	150	60	기타
05SF021	서포면	자혜리	93-1		소매점	5	60	기타
08SF001	축동면	배춘리	311-1	신일급정비사	차량관련	20	1062	호기성생물학적처리
08SF002	축동면	배춘리	35	한국수자원공사사천권관리단	관리실	5	30	집축폭기
08SF003	축동면	배춘리	35	한국수자원공사사천권관리단	사무소	5	1476.96	집축폭기
08SF004	축동면	배춘리	35	한국수자원공사사천권관리단	사무소	200	2086.16	폭기방법
08SF005	축동면	배춘리	35	한국수자원공사사천권관리단	기타	5	1020	
08SF006	축동면	배춘리	18	한국수자원공사사천권관리단	사무소	40	788	현수미생물
08SF007	축동면	배춘리	714	축동초등학교	교육연구시설	25	400	현수미생물
08SF008	축동면	배춘리	714	축동초등학교	초등학교	40	601.98	혐기및호기성접촉방법
08SF009	축동면	배춘리	772-23	삼락식당	소매점	20	50	호기성생물학적처리
08SF010	축동면	배춘리	764-1	대호공인중개사	사무소	6	35	현수미생물
08SF011	축동면	배춘리	759-12	진사자동차유통단지	기타	150	792	현수미생물
08SF012	축동면	배춘리	735-1	경남자동차매상사	차량관련	190	1554.5	현수미생물
08SF013	축동면	배춘리	566-1	(주)남도	기타	5	350	현수미생물
08SF014	축동면	배춘리	553-2		기타	5	70	현수미생물
08SF015	축동면	배춘리	704		기타	10	51.5	호기성접촉폭기
08SF016	축동면	배춘리	482	배춘마을회관	마을회관	5	75.3	분리접촉폭기방법
08SF017	축동면	배춘리	459-1	배춘마을청년회관	체육도장	15	171.6	현수미생물
08SF018	축동면	배춘리	370-1	토종닭농원	소매점	10	83.25	현수미생물
08SF019	축동면	배춘리	246-9	두진건설	사무소	25	321.3	집축폭기
08SF020	축동면	배춘리	246-1	두진건설	작업소	5	364.92	현수미생물
08SF021	축동면	사다리	73-1	사천IC주유소	위험물저장시설	30	137.95	집축폭기
08SF022	축동면	사다리	16-17	한국도로공사사천영업소	기타	15	654.97	생물학적처리
08SF023	축동면	사다리	481	(주)범호		5	300	호기성생물학적처리
08SF024	축동면	사다리	537-2	사다마을회관	경로당	10	95.07	현수미생물
08SF025	축동면	사다리	954	진양정씨큰열공파제각	제실	10	77.92	호기성접촉폭기
08SF026	축동면	사다리	965-1	진사기생산업	소매점	30		현수미생물
08SF027	축동면	사다리	392-2	영풍산업(주)	공장	10	204.3	현수미생물
08SF028	축동면	탑리	197	진산금속	공장	5	585.96	집축폭기
08SF029	축동면	탑리	787-1	금창석유	기타	15	74.95	호기성생물학적처리
08SF030	축동면	탑리	919-6	현대산업	사무소	10	330	호기성생물학적처리
08SF031	축동면	탑리	858	탑리성	음식점	16	40	호기성생물학적처리
08SF032	축동면	탑리	927-1	(주)세원	공장	6	1200	기타
08SF033	축동면	탑리	936-1	대진목재산업	공장	4	569	현수미생물
08SF034	축동면	탑리	산819-1	법륜사	사찰	15	196.06	3단생물막접촉법
08SF035	축동면	탑리	755-2			3	80.75	호기성생물학적처리
08SF036	축동면	탑리	52		기타	14	40	생물막여과법
08SF037	축동면	반용리	299	유신환경(유)	공장	20	567	3단생물막접촉법
08SF038	축동면	반용리	369-3	관동마을회관	마을회관	10	87.3	호기성생물학적처리
08SF039	축동면	탑리	792-6	하탑마을회관	문화시설	15	131.67	집축폭기
08SF040	축동면	구호리	5	(주)샘코	기타	40	1717.28	현수미생물
08SF041	축동면	구호리	79-3	구호마을회관	문화시설	10	104.21	생물학적처리
08SF042	축동면	구호리	610-4	두원중공업	공장	30	1648.64	분리접촉폭기방법
08SF043	축동면	구호리	650	두원중공업	공장	1300	1648.64	집축폭기
08SF044	축동면	구호리	56-2	두원중공업	기술사	30	846.72	3단생물막접촉법
08SF045	축동면	구호리	423	희창산업	작업소	10	445	3단생물막접촉법
08SF046	축동면	가산리	450-1	순영병원		50	2672.32	현수미생물
08SF047	축동면	가산리	450-1	순영병원	병원	1250	2672.32	집축폭기
08SF048	축동면	가산리	447-2	경남도립사천노인전문병원	의료시설	190	2672.32	집축폭기
08SF049	축동면	가산리	447-2	경남도립사천노인전문병원	병원	600	2672.32	실수여상
08SF050	축동면	가산리	447-1	경남도립사천노인전문병원	병원	1250	2672.32	집축폭기
08SF051	축동면	탑리	2	고려철강	기타	10	300	분리접촉폭기방법
08SF052	축동면	가산리	244-2	삼육비철	공장	10	350	현수미생물
08SF053	축동면	가산리	244-2	삼육비철				
08SF054	축동면	가산리	142-5	용산마을회관	마을회관	20	60	기타
08SF055	축동면	가산리	625-2	가산마을회관		20	154.31	생물막여과법
08SF056	축동면	가산리	574-1	한국도로공사축동영업소	기타	30	300	부패탱크
08SF057	축동면	가산리	813	(주)케이씨씨	공장	50	800	기타
08SF058	축동면	가산리	882-3	가산식당	일반음식점	80	210.58	현수미생물
08SF059	축동면	가산리	883-1	햇빛촌횡집가든	식품점객업	76	300	장기폭기법
08SF060	축동면	가산리	889	금강산호텔	숙박시설	80	996	현수미생물
08SF061	축동면	가산리	970-2	정원원터	소매점	25	60	현수미생물
08SF062	축동면	가산리	979-9	조창고을	식당	16	60	혐기및호기성접촉법
08SF063	축동면	길평리	435-2	공군제3218부대	기타	30	852.12	호기성생물학적처리
04SF001	사천읍	구암리	524	원광중합건설(주)	기타	500	38101.1	현수미생물접
04SF002	사천읍	구암리	772-2		근생	12	261	현수미생물
04SF003	사천읍	구암리	1287	사천전문장례식장	기타	30	1623.19	변형접촉산화방법
04SF004	사천읍	구암리	1440-1	옥성그린아파트	주거	110		집축산화
04SF005	사천읍	구암리	1440-3		판매	30	470.4	현수미생물
04SF006	사천읍	구암리	1640		운동	25	1126	호기성생물학적처리
04SF007	사천읍	구암리	1663-1	영남산업(주)	기타	5	365.72	3단생물막접촉법
04SF008	사천읍	구암리	1663-10		기타	6	207.5	분리접촉폭기방법
04SF009	사천읍	구암리	1708		근생	30		호기성생물학적처리
04SF010	사천읍	구암리	1720-1	한국공항공사	업무	60		현수미생물
04SF011	사천읍	구암리	1059-1		주거	5		집축폭기
04SF012	사천읍	금곡리	1297-40		기타	12	808.49	집축폭기
04SF013	사천읍	두량리	1432	삼정산업(주)박동길	기타	6	3459.63	혐기여상접촉

현장조사번호	읍/면/동리	번지	사업장명	건축용도	처리용량	건축면적(m ²)	처리방법	
04SF014	사천읍	두량리	1297-22		기타	8	480.33	접촉폭기
04SF015	사천읍	두량리	1448-3		근생	20	297.6	현수미생물
04SF016	사천읍	두량리	1476	삼성중공업		35		현수미생물
04SF017	사천읍	두량리	1481	삼성중공업(주)	업무	8	326.4	현수미생물
04SF018	사천읍	두량리	1564-6		숙박	16	1194.75	현수미생물
04SF019	사천읍	두량리	1564-7		숙박	20	1138.16	현수미생물
04SF020	사천읍	사주리	460-1	대방종합건설(주)	기타	250	19231	CON
04SF021	사천읍	사주리	149-2		기타	20	230.52	현수미생물접
04SF022	사천읍	사주리	49		기타	5	162.59	생물학적
04SF023	사천읍	사주리	45-9		기타	5	162.59	현수미생물접
04SF024	사천읍	사주리	18-2		주거	8		현수미생물
04SF025	사천읍	사주리	18-4		주거	14	631.8	현수미생물
04SF026	사천읍	사주리	47-2		근생	45	342	호기성생물학적처리
04SF027	사천읍	사주리	49		근생	100	746.2	호기성접촉폭기방법
04SF028	사천읍	사주리	49		판매및영업	10	328.77	호기성접촉폭기방법
04SF029	사천읍	사주리	138-8		주거 외 1건	20	225.9	호기성생물학적처리
04SF030	사천읍	사주리	201-3	(주)티엠케이	공업	20		부패탱크
04SF031	사천읍	사주리	277		주거 외 1건	30	380	현수미생물
04SF032	사천읍	사주리	277-6		판매	20		현수미생물
04SF033	사천읍	사주리	279-4		주거 외 1건	45		현수미생물
04SF034	사천읍	사주리	279-10		근생	18		현수미생물
04SF035	사천읍	사주리	282		판매및영업	30	462	현수미생물
04SF036	사천읍	선인리	577	사천초등학교	기타	8		접촉산화
04SF037	사천읍	선인리	650-13		기타	5	277.2	호기성접촉법
04SF038	사천읍	선인리	301-5	전원아파트	기타	160	16221.78	장기폭기
04SF039	사천읍	선인리	146-33		근생	26	553.7	생물막여과법
04SF040	사천읍	선인리	215-3	대경종합건설	주택	395		접촉산화
04SF041	사천읍	선인리	271-2	신진아파트(1,2차)	주택	20		접촉산화
04SF042	사천읍	선인리	300-1	신진3차A	주택	50		부패탱크
04SF043	사천읍	선인리	300-3		주거 외 2건	10	378.78	현수미생물
04SF044	사천읍	선인리	301-1	신진4차APT	주택	90		부패탱크
04SF045	사천읍	선인리	310-3	달마사포교당소림사	문화및집회	8	477.2	현수미생물
04SF046	사천읍	선인리	319-1	국도파크	주택	60		장기폭기법
04SF047	사천읍	선인리	541-2	대성프린스빌라	주택	10		장기폭기법
04SF048	사천읍	선인리	636-9		문화및집회	12		현수미생물
04SF049	사천읍	선인리	639-8		판매및영업 외 2건	5	217.56	호기성생물학적처리
04SF050	사천읍	선인리	639-14		근생	30	302.5	현수미생물
04SF051	사천읍	선인리	645-12		근생	25	204	호기성생물학적처리
04SF052	사천읍	수석리	279-4		기타	14	660.43	현수미생물접
04SF053	사천읍	수석리	279-4		기타	14	661.64	현수미생물접
04SF054	사천읍	수석리	348-21		기타	14	493.41	현수미생물접
04SF055	사천읍	수석리	326-2		기타	16	320.2	현수미생물접
04SF056	사천읍	수석리	280-11		기타	20	389.43	호기성처리
04SF057	사천읍	수석리	293-22		기타	30	575.14	현수미생물접
04SF058	사천읍	수석리	362-1		기타	30	1217.21	현수미생물접
04SF059	사천읍	수석리	339-2	(주)대우건설	기타	45	2254.97	현수미생물접
04SF060	사천읍	수석리	348-41		기타	14	795.64	현수미생물접
04SF061	사천읍	수석리	266-4	농협하나로마트	기타	40	1151.58	장기폭기
04SF062	사천읍	수석리	8		주거 외 1건	20	603	분리접촉폭기방법
04SF063	사천읍	수석리	36	신성아파트(관리사무소)	주택	150	11760.08	접촉폭기
04SF064	사천읍	수석리	63-1	태성국화맨션	주택	46		장기폭기법
04SF065	사천읍	수석리	232-9			14	378.9	현수미생물
04SF066	사천읍	수석리	252-6	보광빌딩	업무	95		접촉산화
04SF067	사천읍	수석리	255-6		숙박	10	840.74	현수미생물
04SF068	사천읍	수석리	257-2		숙박	14	815.64	현수미생물
04SF069	사천읍	수석리	257-5		숙박	18	960.54	현수미생물
04SF070	사천읍	수석리	257-7		판매및영업 외 2건	14	339.66	현수미생물
04SF071	사천읍	수석리	268-39		숙박	10	650.07	협기 및 호기성접촉방법
04SF072	사천읍	수석리	268-56	제우스모텔	숙박	18		현수미생물
04SF073	사천읍	수석리	269-1		판매및영업	10	401.73	현수미생물
04SF074	사천읍	수석리	269-23		근생	8	97.98	현수미생물
04SF075	사천읍	수석리	269-24		근생	8	199.42	3단생물막접촉법
04SF076	사천읍	수석리	273-2		의료 외 2건	30	1107.04	현수미생물
04SF077	사천읍	수석리	276-1		판매 외 1건	40	1009.2	현수미생물
04SF078	사천읍	수석리	276-3		숙박	16	982.23	호기성생물학적처리
04SF079	사천읍	수석리	276-9		숙박	40	1549.71	현수미생물
04SF080	사천읍	수석리	277	사천호텔(주식회사하나개발)		105		부패탱크
04SF081	사천읍	수석리	279-9		숙박	20	2659.92	호기성생물학적처리
04SF082	사천읍	수석리	279-13		숙박	20	1312.09	호기성생물학적처리
04SF083	사천읍	수석리	280-10	KT사천지점		45		장기폭기법
04SF084	사천읍	수석리	302-9		기타	20	331.35	현수미생물
04SF085	사천읍	수석리	317-8		숙박	20	1144.65	호기성접촉폭기방법
04SF086	사천읍	수석리	318-5		근생	20	263.43	생물막여과법
04SF087	사천읍	수석리	320-15		업무	20		현수미생물접촉법
04SF088	사천읍	수석리	332	유송건설(주)	문화및집회	20	1195.8	호기성생물학적처리
04SF089	사천읍	수석리	339-5		판매및영업	50		생물막여과법
04SF090	사천읍	수석리	343-6		판매및영업	6	188.5	호기성생물학적처리
04SF091	사천읍	수석리	344-4		판매및영업	6	307.5	분리접촉폭기방법

현장조사번호	읍/면/동리	번지	사업장명	건축용도	처리용량	건축연면적 (m ²)	처리방법	
04SF092	사천읍	수석리	350-13		업무	60	132	호기성접촉폭기방법
04SF093	사천읍	수석리	351-2		업무	40	360	현수미생물접촉법
04SF094	사천읍	수석리	351-6		근생	25	193.5	분리접촉폭기방법
04SF095	사천읍	웅당리	54-4		기타	10	469.1	현수미생물접
04SF096	사천읍	웅당리	55	한국항공우주산업	공업	95		현수미생물
04SF097	사천읍	장전리	877	(주)신아도시가스	기타	30		접촉폭기
04SF098	사천읍	장전리	25	해창개발(주)	업무 외 1건	40		접촉산화
04SF099	사천읍	장전리	838		업무 외 2건	18	330	분리접촉폭기방법
04SF100	사천읍	정의리	342-2		기타	12	175.97	현수미생물접
04SF101	사천읍	정의리	159	명성주택건설(주)	기타	26	1928.03	현수미생물접
04SF102	사천읍	정의리	161-6		기타	45	824.25	호기성처리
04SF103	사천읍	정의리	159-6		기타	12	1385.08	현수미생물접
04SF104	사천읍	정의리	28		주거	16	1882.42	현수미생물
04SF105	사천읍	정의리	28-4		운동 외 2건	45	1271.27	생물막여과법
04SF106	사천읍	정의리	31-3	신우아파트		150		장기폭기법
04SF107	사천읍	정의리	31-3	신우아파트상가		15		장기폭기법
04SF108	사천읍	정의리	32-2	남한맨션관리소	주택	58		장기폭기법
04SF109	사천읍	정의리	42-23		주거	30		현수미생물
04SF110	사천읍	정의리	62	사천고등학교	급식	51.5		부패탱크
04SF111	사천읍	정의리	63-1	성은그린빌라		30		장기폭기법
04SF112	사천읍	정의리	70-2	서일2차APT관리소	주택	83		장기폭기법
04SF113	사천읍	정의리	172		문화및집회	5	280.58	호기성생물학적법
04SF114	사천읍	정의리	192-2	대명아파트관리실	주택	64		장기폭기법
04SF115	사천읍	정의리	333-1		급식	30		장기폭기법
04SF116	사천읍	정의리	346-2		근생	30	361.44	현수미생물
04SF117	사천읍	정의리	360-3	사천이씨청궁공파중선소총중	업무	16	198.29	현수미생물
04SF118	사천읍	정의리	390-33		기타	12	135.4	호기성생물학적처리
04SF119	사천읍	정의리	401-23		판매및영업	5	91.3	호기성생물학적처리
04SF120	사천읍	정의리	411-1	사천농협조합장		45		접촉산화
04SF121	사천읍	정의리	412-5		업무	25		접촉산화
04SF122	사천읍	정의리	413-7		판매및영업	6	228.77	현수미생물
04SF123	사천읍	중선리	316	공군3218부대	주거 외 1건	14	1031	현수미생물
04SF124	사천읍	평화리	185-7		기타	35	748.15	현수미생물접
04SF125	사천읍	평화리	1-15		기타	60	797.73	현수미생물접
04SF126	사천읍	평화리	2-9	신진타워맨션관리실	주택	70		장기폭기법
04SF127	사천읍	평화리	11-41		급식	20		장기폭기법
04SF128	사천읍	평화리	45-5	사천도서관		30		부패탱크
04SF129	사천읍	평화리	76-1			30		장기폭기법
04SF130	사천읍	평화리	135-8		주거 외 2건	40		현수미생물접촉법
04SF131	사천읍	평화리	145-1		숙박	70	2022.57	폭기방법
04SF132	사천읍	평화리	157-13			35		장기폭기법
04SF133	사천읍	평화리	164-5			27		접촉산화
04SF134	사천읍	평화리	171-35		주거	6		현수미생물
04SF135	사천읍	평화리	179-2		주거 외 2건	70	827.03	혐기성및호기성조합처리
04SF136	사천읍	평화리	179-4		근생	10	60.8	현수미생물
04SF137	사천읍	평화리	180-5		근생	6		호기성생물학적처리
04SF138	사천읍	평화리	181-1	양지레저타운		110		장기폭기법
04SF139	사천읍	평화리	188-1	사천정보고등학교		27.5		접촉산화
04SF140	사천읍	평화리	192-2	한빛타운관리실	주택	200		장기폭기법
07SF001	정동면	고읍리	438-62		기타	100	2500.26	현수미생물접
07SF002	정동면	고읍리	548-14		기타	10	131.7	현수미생물접
07SF003	정동면	고읍리	602-7		기타	120	2341.16	현수미생물접
07SF004	정동면	고읍리	331-11		교육원및복지	12		현수미생물
07SF005	정동면	고읍리	371		교육원및복지	8	392.6	현수미생물
07SF006	정동면	고읍리	409-2		교육원및복지	12		현수미생물
07SF007	정동면	고읍리	410		교육원및복지	6	165.59	생물막여과법
07SF008	정동면	고읍리	438-8		근생	14	469.09	현수미생물
07SF009	정동면	고읍리	438-18	리빙프라자(주)	판매및영업	16	408.7	현수미생물
07SF010	정동면	고읍리	438-62		근생	8	164.51	호기성접촉폭기방법
07SF011	정동면	고읍리	443-2		근생	20	489.41	현수미생물
07SF012	정동면	고읍리	443-12		주거 외 1건	20	493.46	생물막여과법
07SF013	정동면	고읍리	465-2	한국종합건설(주)	주거	60	6234	생물막여과법
07SF014	정동면	고읍리	469-1	대흥그랜저맨션관리실	주택	94.5		부패탱크
07SF015	정동면	고읍리	470-10		판매및영업	6	263.76	혐기성및호기성조합처리
07SF016	정동면	고읍리	471-1		주거 외 1건	8		현수미생물
07SF017	정동면	고읍리	471-5	유정1차아파트	주택	75		부패탱크
07SF018	정동면	고읍리	471-6	유정2차APT	주택	70		장기폭기법
07SF019	정동면	고읍리	481-4	동성초등학교	교육연구	80		접촉산화
07SF020	정동면	고읍리	496-2		주거 외 1건	6	477.8	현수미생물
07SF021	정동면	고읍리	548		판매및영업	45	505.7	현수미생물
07SF022	정동면	고읍리	548-6		판매및영업	18	246.2	현수미생물
07SF023	정동면	고읍리	548-7	한보1차아파트	주택	50		부패탱크
07SF024	정동면	고읍리	570-1	한보3차(상가)	주택	70		접촉산화
07SF025	정동면	고읍리	573-1		주거 외 1건	14	1273.32	호기성생물학적처리
07SF026	정동면	고읍리	600-1	한보웨일리타운관리사무소	주택	300		장기폭기법
07SF027	정동면	고읍리	601-9		업무	25		현수미생물
07SF028	정동면	고읍리	602-2		주거 외 1건	35	322.2	호기성생물학적처리
07SF029	정동면	고읍리	602-6		판매	18	258	현수미생물

현장조사번호	읍/면/동리	번지	사업장명	건축용도	처리용량	건축연면적 (m ²)	처리방법
07SF030	정동면 대곡리	479-4	사천시장(하수도사업소)		40		부패탱크
07SF031	정동면 대곡리	290	정동초등학교	급식	18		현수미생물
07SF032	정동면 대곡리	290	정동초등학교	교육연구	8		현수미생물
07SF033	정동면 대곡리	560	대아건설(주)	업무	16		현수미생물
07SF034	정동면 소곡리	564-3	대림산업(주)	업무	6	582.35	현수미생물
07SF035	정동면 예수리	539-12		기타	40	382.8	생물학적
07SF036	정동면 예수리	130-5		근생	26	166.78	호기성접촉폭기방법
07SF037	정동면 예수리	479		판매및영업	6	172.85	분리접촉폭기방법
07SF038	정동면 예수리	539-1		운동	5	175.5	생물막여과법
07SF039	정동면 예수리	539-9		근생	16	96.26	호기성생물학적처리
07SF040	정동면 예수리	540-1		교육원및복지	20	783	현수미생물
07SF041	정동면 예수리	639-7		주거 외 1건	25	209	현수미생물
07SF042	정동면 장산리	434-8	하수도사업소		35		접촉산화
07SF043	정동면 풍정리	520	송보임대아파트상가	기타	100	2989.3	호기성처리
07SF044	정동면 풍정리	520	송보임대아파트	기타	900	78303.03	호기성처리
07SF045	정동면 풍정리	391		기타	25	193.86	생물학적
07SF046	정동면 풍정리	388-1	한국항공우주산업(주)	주택	380	26365.72	현수미생물
07SF047	정동면 학촌리	185-4		기타	30	219.63	현수미생물접
07SF048	정동면 학촌리	126-3	하수도사업소	기타	50		접촉산화
07SF049	정동면 학촌리	193		급식	20		장기폭기법
07SF050	정동면 화암리	391-6		주거 외 2건	5	490.83	현수미생물
07SF051	정동면 화암리	394		주거 외 1건	40	302	현수미생물
07SF052	정동면 화암리	596		기타	6		현수미생물
07SF053	정동면 화암리	778		교육연구	10	822.62	현수미생물
07SF054	정동면 화암리	746-1	경남자영고등학교(기숙사)	기타	80	7726.25	장기폭기
03SF001	사남면 가천리	134-1	회룡사		18	1103.3	생물학적
03SF002	사남면 가천리	6		판매 외 1건	25	457.94	현수미생물
03SF003	사남면 가천리	84	경상남도사천교육장	교육원및복지	25		현수미생물
03SF004	사남면 계양리	422-1		기타	20	564	생물학적
03SF005	사남면 계양리	408		기타	8	615.5	생물학적
03SF006	사남면 계양리	425		주거 외 1건	60		접촉산화
03SF007	사남면 방지리	7	사천시장	기타	10	64.28	현수미생물접
03SF008	사남면 방지리	357	(주)대우건설	주택 외 2건	20		현수미생물
03SF009	사남면 우천리	531-1	하수도사업소		35		접촉산화
03SF010	사남면 우천리	1149		근생 외 1건	6	91.42	현수미생물접촉법
03SF011	사남면 월성리	5-1		업무	6		접촉산화
03SF012	사남면 월성리	5-1		근생	8		호기성접촉폭기방법
03SF013	사남면 월성리	12-1	한주빌라트	주택	490		현수미생물
03SF014	사남면 월성리	16-6		업무 외 1건	40	302	호기성생물학적처리
03SF015	사남면 월성리	46-2		숙박	18	491.31	현수미생물
03SF016	사남면 유천리	19-29		기타	6	384.96	생물학적
03SF017	사남면 유천리	74	남양도기(주)		64	10531	장기폭기
03SF018	사남면 유천리	17		근생	8	117.3	현수미생물
03SF019	사남면 유천리	162-3		근생	80	481.51	현수미생물
03SF020	사남면 유천리	802	한국항공우주(사천1공장)	공업	250		장기폭기법
03SF021	사남면 유천리	802	한국항공우주산업(기숙사)	공업	200		기타공법
03SF022	사남면 유천리	136-1		문화및집회	40		호기성생물학적처리
03SF023	사남면 죽천리	6-2	삼성초등학교		40		현수미생물
03SF024	사남면 죽천리	6-2	삼성초등학교		20		현수미생물
03SF025	사남면 죽천리	119-1		주거 외 1건	20	237.94	호기성접촉폭기방법
03SF026	사남면 죽천리	373		근생	25		현수미생물
03SF027	사남면 죽천리	380	사천교육장		10	1196.82	현수미생물
03SF028	사남면 죽천리	463-2		급식	25		접촉산화
03SF029	사남면 화천리	147-28	대한감리교유지재단	문화및집회	6	319.83	현수미생물
03SF030	사남면 화천리	1232-1	태성백화점	주택	40		장기폭기법
03SF031	사남면 화천리	1270	태광빌라		36		접촉폭기
03SF032	사남면 화천리	1321	기록교대한감리교회유지재단	문화및집회	12	487.45	호기성생물학적처리
06SF001	용현면 구원리	534		주거 외 1건	40	323.34	생물막여과법
06SF002	용현면 금문리	102-7		근생	12	98.97	현수미생물
06SF003	용현면 덕곡리	519-1		기타	10	126.6	생물학적
06SF004	용현면 덕곡리	192-4		판매및영업	8		현수미생물
06SF005	용현면 덕곡리	349-8		기타 외 1건	8		호기성생물학적처리
06SF006	용현면 덕곡리	376-4	신아APT	주택	30		장기폭기법
06SF007	용현면 덕곡리	424-2	엘지건설(주)	업무	12	1185.1	현수미생물
06SF008	용현면 선진리	42-5		기타	6	133.4	현수미생물접
06SF009	용현면 선진리	1111-2		근생	60	198.78	접촉산화법
06SF010	용현면 선진리	7		주거	18	343.68	현수미생물
06SF011	용현면 선진리	67	용남중학교	급식	20		접촉산화
06SF012	용현면 선진리	67	용남고등학교	급식	30		접촉산화
06SF013	용현면 선진리	67	용남고등학교	급식	12		접촉폭기
06SF014	용현면 선진리	5-1		주거	8	403.56	현수미생물
06SF015	용현면 선진리	138-3		판매및영업	20	241.48	현수미생물
06SF016	용현면 선진리	296-3		업무 외 2건	8		현수미생물
06SF017	용현면 선진리	995		근생	8	106.02	현수미생물
06SF018	용현면 송지리	186	용현초등학교	교육연구	7	2585	접촉산화
06SF019	용현면 송지리	223-2	대한민국재향군인회	업무 외 3건	40	806.4	생물막여과법
06SF020	용현면 송지리	329-1		주거	40		접촉안정
06SF021	용현면 송지리	662		주거	15		기타

현장조사번호	읍/면/동 리	번지	사업장명	건축용도	처리용량	건축연면적 (m ²)	처리방법	
06SF022	용현면	신복리	68-1	선경산업	기타	10	60670	장기폭기
06SF023	용현면	신복리	496-1	사천시농업기술센터	업무	30	1643.05	현수미생물
06SF024	용현면	신복리	500	농업기술센터	기타	10	991.4	현수미생물
06SF025	용현면	신복리	502	공군3218부대	주거	60		현수미생물
06SF026	용현면	신촌리	38-6		기타	30	317.56	접촉산화
06SF027	용현면	신촌리	219-1		업무	6		3단생물막접촉법
06SF028	용현면	온정리	1-1	삼협건설(주)	기타	25	852.44	현수미생물
06SF029	용현면	온정리	240		근생	55		기타
06SF030	용현면	용치리	485-1	하수도사업소	기타	30		기타
06SF031	용현면	통양리	108	선진초등학교	주거	5		3단생물막접촉법
06SF032	용현면	통양리	242-6		근생	40		생물막여과법

여 백

3.2 폐수배출시설

여 백

부록-3.2 폐수시설 현황

폐수배출시설현장조급/면/동 리	번지	상호명	업종	폐수배출량
03WF001	관양면 초량리 535	의송엔텍	플라스틱제품제조	0.3
03WF002	관양면 송림리 296-2	(주)삼화데미콘	비급속광물제품제조업	20
02WF001	관양면 맥사리 477-1	신일석재	석재성형가공품제조업	2
02WF002	관양면 맥사리 95/96	한려냉동냉장	수산물가공및저장처리업	15
02WF003	관양면 대진리 산29-2	(주)대동레미콘	콘크리트,시멘트및플라스틱제품제조업	80
02WF004	관양면 서정리 산36-5	육군8265부대	자동차세차업	7
02WF005	관양면 성내리 70	대성세차장	자동차세차업	3
02WF006	관양면 서정리 1139-6	(주)세종화학	기타화학제품제조	3
02WF007	관양면 서정리 1139-31	명진기업(주)	도장및피막처리업	1.07(위탁)
02WF008	관양면 남문의리 145-6	평화종합정비	자동차종합수리업	2
SC09WF001	남양동 송포동 440-1	삼포주유소	주유소운영업	11
SC09WF002	남양동 송포동 263-1	선경부분정비	자동차 세차업	5
SC09WF003	남양동 송포동 15-3	아주주유소	주유소 운영업	22
SC09WF004	남양동 송포동 15-1	남양세차장	자동차 세차업	1.95
SC09WF005	남양동 송포동 1031	한일물산	수산동물 가공 및 저장처리업	4
SC09WF006	남양동 송포동 1094-1	남해수산	수산동물 가공 및 저장처리업	8
SC09WF007	남양동 송포동 1130	동아석재(주)1공장	석재 성형 가공품 제조업	10(재이용)
SC09WF008	남양동 송포동 1133-1	동아석재(주)2공장	석재 성형 가공품 제조업	10(재이용)
SC09WF009	남양동 송포동 1076-9	(주)삼포바다삼천포공장	수산동물 가공 및 저장처리업	30
SC09WF010	남양동 송포동 1044-1	남해원	수산동물 가공 및 저장처리업	18
SC09WF011	남양동 송포동 1125	(주)성공냉동	수산동물 가공 및 저장처리업	24
SC09WF012	남양동 송포동 1125	금동수산	수산동물 가공 및 저장처리업	17
SC09WF013	남양동 송포동 1087	범해물산	수산동물 가공 및 저장처리업	160
SC09WF014	남양동 송포동 1543	(주)다움	음·식료품 제조업	30
SC09WF015	남양동 송포동 1542	만해물산(주)	수산물 가공 및 저장처리업	30
SC09WF016	남양동 송포동 1538-2	엠텍(주)	조립금속제품 제조업	1,422
SC09WF017	남양동 송포동 1540-2	주식회사 양지푸드	장류 제조업	30
SC09WF018	남양동 죽림동 547-1	해광종합식품	비알콜성 음료 제조업	20
SC09WF019	남양동 죽림동 302-1	(자)현대택시	자동차 세차업	4
SC09WF020	남양동 죽림동 990-1	하나식품	수산동물 가공 및 저장처리업	5
SC09WF021	남양동 죽림동 646-1	8962부대 4세대	국방 행정	1
SC09WF022	남양동 죽림동 361-1	대교주유소	주유소 운영업	11
SC09WF023	남양동 죽림동 449-1	(유한)동아	자동차 세차업	20.8
SC09WF024	남양동 죽림동 486-4	태양주유소	주유소 운영업	8
SC09WF025	남양동 죽림동 535	해상냉동	수산동물 가공 및 저장처리업	10
SC09WF026	남양동 죽림동 535	(주)청우물산	수산동물 가공 및 저장처리업	15
SC09WF027	남양동 죽림동 655-1	영진물산	수산동물 가공 및 저장처리업	20
SC09WF028	남양동 죽림동 926	금양수산(주)삼천포2냉동공장	수산동물 가공 및 저장처리업	45
SC09WF029	남양동 죽림동 640	해천F&C	수산물 가공 및 저장처리업	15(위탁)
SC09WF030	남양동 죽림동 655	신부수산	수산동물 가공 및 저장처리업	2
SC09WF031	동서동 대방동 764-5	성진상회	수산동물 가공 및 저장처리업	4.5
SC09WF032	동서동 대방동 765-2	(주)뚜또	음식료품 제조	42
SC09WF033	동서동 대방동 765-8	대하물산(주)	수산동물 가공 및 저장처리업	20
SC09WF034	동서동 동동 184-11	제일식품	수산동물 가공 및 저장처리업	0.139
SC09WF035	선구동 좌룡동 266-1	인성주유소	주유소 운영업	25
SC09WF036	선구동 좌룡동 273-1	삼천포가스충전소	자동차 세차업	2
SC09WF037	선구동 좌룡동 408-2	삼일주유소	주유소 운영업	2.5
SC09WF038	선구동 좌룡동 429-3	(주)천사콜택시	자동차 세차업	1.5
SC09WF039	선구동 동림동 125-2	바보주유소	주유소 운영업	4
SC09WF040	선구동 동림동 475-3	제일세차장	자동차 세차업	1.5
SC09WF041	선구동 동림동 472-6	아시아카마스타	자동차 세차업	2
SC09WF042	선구동 동림동 251-6	자동차병원세차장	자동차 세차업	2.5
SC09WF043	선구동 동림동 284-5	그린카랜드	자동차 세차업	5
SC09WF044	선구동 동림동 136-7	무진카세차장	자동차 세차업	1.5
SC09WF045	선구동 동림동 245-3	금호타이어(주)로타	자동차 세차업	1.8
SC09WF046	선구동 동림동 247-11	암탁스	자동차 세차업	1.5
SC09WF047	선구동 동림동 461-7	삼천포제일병원	병원시설	11.3
SC09WF048	선구동 동림동 44-10	부산교통(주)	자동차 세차업	2.5
SC09WF049	선구동 동림동 26-4	스피드셀프세차장	자동차 세차업	7
SC09WF050	선구동 동림동 25-20	민음주유소	주유소 운영업	10
SC09WF051	발용동 용강동 643-1	건영자동차부분정비	자동차 세차업	3
SC09WF052	발용동 용강동 664-1	명성가스 충전소	자동차 세차업	8
SC09WF053	발용동 용강동 675-4	(합자)100번택시	자동차 세차업	2
SC09WF054	발용동 용강동 576-2	유진상회	수산동물 가공 및 저장처리업	1
SC09WF055	발용동 용강동 807-1	용강점 기아오토 큐	자동차 수리업	3
SC09WF056	향촌동 이홀동 206-1	(주)청해물산	수산동물 가공 및 저장처리업	30
SC09WF057	향촌동 이홀동 184-2	덕심산업	사료제조업	3
SC09WF058	향촌동 이홀동 164-1	(주)해랑	수산동물 가공 및 저장처리업	39
SC09WF059	선구동 선구동 231-34	승우카센타	자동차 세차업	1.95
SC09WF060	선구동 선구동 51-10	선구세차장	자동차 세차업	2
SC09WF061	향촌동 향촌동 206	대명물산	수산동물 가공 및 저장처리업	22

폐수배출시설현장조업/면/동	리	번지	상호명	업종	폐수배출량	
SC09WF062	향촌동	향촌동	916-3	삼천포24시셀프세차장	자동차 세차업	6
SC09WF063	향촌동	향촌동	922-9	신진세차장	자동차 세차업	1.5
SC09WF064	향촌동	향촌동	923-1	퍼펙트자동차부분정비	자동차 세차업	1.8
SC09WF065	향촌동	향촌동	994-14	대일카마스터	자동차 세차업	8.8
SC09WF066	향촌동	향촌동	994-17	조은세차장	자동차 세차업	4
SC09WF067	향촌동	향촌동	996-1	금호셀프세차장	자동차 세차업	9
SC09WF068	향촌동	향촌동	1115-6	오토박스	자동차 세차업	1.5
SC09WF069	향촌동	향촌동	1086-14	만물기공사	자동차 세차업	1.93
SC09WF070	향촌동	향촌동	1031-20	석정산업	모래 및 자갈 채취업	70
SC09WF071	향촌동	향촌동	757-15	향촌주유소	주유소 운영업	10
SC09WF072	향촌동	향촌동	1011-8	목화세차장	자동차 세차업	5
SC09WF073	향촌동	향촌동	1010-3	아트라스카세차장	자동차 세차업	4
SC09WF074	향촌동	향촌동	442-1	한마음병원	종합 병원	19.2
SC09WF075	향촌동	사등동	40-3	인성식품	수산동물 가공 및 저장처리업	1(위탁)
SC09WF076	향촌동	사등동	51	세해수산	수산동물 가공 및 저장처리업	28
SC09WF077	향촌동	사등동	55-2	(합자)동원유지	수산동물 가공 및 저장처리업	17.1
SC09WF078	향촌동	사등동	104-1	진성물산	수산동물 가공 및 저장처리업	20
SC09WF079	향촌동	사등동	110	(주)서진사료	사료제조업	0.6(위탁)
SC09WF080	향촌동	사등동	227-12	홍익산업	수산동물 가공 및 저장처리업	10
SC09WF081	향촌동	사등동	231	(주)다나식품	수산동물 가공 및 저장처리업	26
SC09WF082	향촌동	궁지동	452-2	소라수산	수산동물 가공 및 저장처리업	5
SC09WF083	향촌동	궁지동	452-2	창일수산	수산동물 가공 및 저장처리업	5
SC09WF084	향촌동	궁지동	452-2	연희수산	수산동물 가공 및 저장처리업	5
SC09WF085	향촌동	궁지동	451-3	해진식품	수산동물 가공 및 저장처리업	7.2
SC09WF086	향촌동	궁지동	193	삼궁식품	수산동물 가공 및 저장처리업	10
SC09WF087	동서금동	동금동	44-2	대진세차장	자동차 세차업	2
SC09WF088	동서금동	동금동	54-3	(합자)클7000택시	자동차 세차업	2
SC09WF089	동서금동	동금동	69-2	삼천포서울병원	종합 병원	0.33
SC09WF090	동서금동	동금동	85-4	(합)삼천택시	자동차 세차업	1.4
SC09WF091	동서금동	동금동	83-1,2,11	(주)합동주유소	주유소 운영업	8
SC09WF092	동서금동	동금동	89-3	금호세차장	자동차 세차업	2
SC09WF093	동서금동	동금동	65-20	동아세차장	자동차 세차업	2
SC09WF094	동서금동	동금동	141-6	카펍24시	자동차 세차업	3
SC09WF095	동서금동	동금동	158-27	국도골재(자)	비금속 광물제품 제조업	70
SC09WF096	동서금동	서금동	111	팔미수산	수산동물 가공 및 저장처리업	10
SC09WF097	동서금동	서금동	101-53	동성수산	수산동물 가공 및 저장처리업	15
SC09WF098	동서금동	서금동	118-1	삼성수산(주)	수산동물 가공 및 저장처리업	19
SC09WF099	동서금동	서금동	122-1	제성물산(주)	수산동물 가공 및 저장처리업	17
SC09WF100	동서금동	서금동	101-54	영성수산	수산동물 가공 및 저장처리업	13
SC09WF101	동서금동	서금동	101-58	원동물산	수산동물 가공 및 저장처리업	15
SC09WF102	동서금동	서금동	101-60	서육물산	수산동물 가공 및 저장처리업	10
05WF001	서포면	구평리	886-10	신명카세차장	자동차세차업	4
05WF002	서포면	구평리	653-5	삼지리3급카정비	자동차세차업	5(재활용)
05WF001	서포면	외구리	342	해동수산	수산동물가공및저장처리업	7.6
05WF002	서포면	외구리	02월 01일	(주)동촌산업	비금속광물제품제조업	5(재이용)
08WF001	축동면	배춘리	산20-1	한국수자원공사사천권관리단	수도사업	831
08WF002	축동면	배춘리	529-6	경남석재	석재성형가공품제조업	10
08WF003	축동면	배춘리	712-5	SK유희주유소	주유소운영업	35
08WF004	축동면	배춘리	735-25	대광냉동(주)	차량냉동기A/S점	2
08WF005	축동면	배춘리	737-1	현대1급종합정비	자동차수리	1.8
08WF006	축동면	사다리	998-3	삼우산업사	수산물가공및저장처리업	38
08WF007	축동면	탑리	189	구산열처리	자동차부품제조	10(재이용)
08WF008	축동면	탑리	177-3	청용열처리	금속제품제조	0.3
08WF009	축동면	탑리	143	동남산업기계	금속제품제조	29(재이용)
08WF010	축동면	탑리	742	성운자원	재생용가공원료생산업	0.58
08WF011	축동면	탑리	765-1	우성산업	합성수지및기타	3
08WF012	축동면	탑리	768-2	(주)광성	금속제품제조	2.5
08WF013	축동면	구호리	650	두원중공업	금속제품제조	3.32(위탁)
08WF014	축동면	구호리	427-8	(주)삼원	조립금속제품제조	70(재이용)
08WF015	축동면	구호리	산13-1	경남레이콘	레이콘제조업	70
08WF016	축동면	가산리	447-1	경남도립정신병원	병원	0.024
08WF017	축동면	가산리	473-1	대동흡관	콘크리트및조립구조재제조업	50(재이용)
08WF018	축동면	가산리	425-3	우신석재	석재성형가공품제조업	10(재이용)
07WF001	정동면	화암리	758	코리아손 셀프세차타운	세차시설	16
07WF002	정동면	화암리	757-1	애니캐널드	세차시설	5.5
07WF003	정동면	여수리	766-1	월성 식품 공업사	수산물 가공 처리 시설	5
07WF004	정동면	고읍리	600-12	사천세차장	세차시설	4
07WF005	정동면	고읍리	564-1	럭카인테리어	장비수선	3
03WF005	사남면	화전리	1146	복만물산	수산가공	10
03WF006	사남면	월성리	410	(주)신성소재	화학	
03WF007	사남면	월성리	427-1	(주)영진힐	조립	27
03WF008	사남면	월성리	413	(주)태영	금속	
03WF009	사남면	월성리	421	(주)서강유업	식품	32
03WF010	사남면	유천리	74	남양도기(주)	비금속광물	16

폐수배출시설현장조읍/면/동리	번지	상호명	업종	폐수배출량
03WF011	사남면 유천리 73	(주)삼광공업	금속	
03WF012	사남면 유천리 71	대동기어(주)	금속 가공	24
03WF013	사남면 월성리 414	(주)삼화	금속 가공	0.075
03WF014	사남면 월성리 418	(주)세우	금속 가공	15.08
04WF001	사천읍 용당리 10-1	비룡수산	수산물가공, 처리저장처리시설	
04WF002	사천읍 용당리 55	한국 항공 우주산업(주) "사천2공장"	금속제품제조	
04WF003	사천읍 사주리 201-11	세화기계	조립제품제조	
04WF004	사천읍 사주리 201-3	(주)티엠케이	금속열처리	
04WF005	사천읍 사주리 201-5	극동산업	금속제품제조	
04WF006	사천읍 사주리 161-3	공단세차장	운영장비수선세차	
04WF007	사천읍 정의리 45-5	경남세차장	세차시설	
04WF008	사천읍 정의리 42-1	광명자동차부분정비	장비수선	
04WF009	사천읍 정의리 161-3	온누리타이어	운영장비수선세차	
04WF010	사천읍 두량리 1571-24	고려열처리	금속가공	
04WF011	사천읍 사주리 42-5	사천중앙주유소	장비수선세차시설	
04WF012	사천읍 사주리 50-2	사천연육교주유소	운영장비수선세차	
04WF013	사천읍 선인리 313-1	사천중앙병원	병원시설	2.5
04WF014	사천읍 평화리 180-7	앞뜰세차장	장비수선	2
04WF015	사천읍 평화리 192-1	T station	세차시설	2
04WF016	사천읍 평화리 185-9	삼성카서비스	장비수선	2
04WF017	사천읍 선인리 638	사천점철대자동차	세차시설	1.8
04WF018	사천읍 선인리 635-8	소용정주유소	세차시설	22.5
04WF019	사천읍 금곡리 산44	(주)동양개발	비금속광물제조	재이용
03WF020	사천읍 수석리 321-17	SK네트웍(주)사천역사주유소	세차시설	15
03WF021	사천읍 수석리 497-3	사천셀프세차타운	운수장비세차시설	12
03WF022	사천읍 수석리 343-2	인산주유소	세차시설	20.8
03WF023	사천읍 수석리 283-7	사천주유소	세차시설	12
03WF024	사천읍 수석리 336-13	공군제3218부대	운수장비세차시설	31
03WF025	사천읍 수석리 282	세광카마스타	운수장비수선 세차	1.5
03WF026	사천읍 구암리 1681-1	SK네트웍(주)SK공항주유소	장비수선	21
06WF001	용현면 주문리 347-2	(주)대하콘크리트	비금속광물	
06WF002	용현면 주문리 4	SK네트웍(주)목화주유소	세차시설	
06WF003	용현면 주문리 331-1	(주)우진화학	플라스틱제품	
06WF004	용현면 덕곡리 397-7	(주)하영아트타일	비금속광물	
06WF005	용현면 덕곡리 531	삼률물산	수산물가공처리업	
06WF006	용현면 덕곡리 304-15	오성산업사	수산물가공처리업	
06WF007	용현면 덕곡리 319	영풍산업	수산물가공처리업	
06WF008	용현면 덕곡리 393-13	용현카인테리어	세차시설	
06WF009	용현면 송지리 1	경남재활용산업 동영산업(주)		
06WF010	용현면 신복리 68-1	선경산업(주)	비금속광물	
06WF011	용현면 신복리 375	엔이이치케미칼(주)	기타화학제품	

여 백

3.3 유류저장시설

여 백

부록-3,3 유류저장시설 현황

유류저장시설현종	읍/면/동	리	번지	상호명	총용량
03OF001	곤명면	추천리	289-3	다솔주유소	180,000
03OF002	곤명면	봉계리	214-2	원전주유소	80,000
03OF003	곤명면	송림리	296-2	(주)삼화레미콘	129,000
03OF004	곤명면	송림리	33-1	현대주유소	90,000
03OF005	곤명면	정곡리	844-1	곤명농협주유소	120,000
03OF006	곤명면	신흥리	4-3	덕천주유소	80,000
02OF001	곤양면	남문외리	103-4	곤양주유소	130,000
02OF002	곤양면	남문외리	145-3	남문주유소	196,000
02OF003	곤양면	남문외리	116-4외1	곤양농협주유소	160,000
02OF004	곤양면	서정리	315-1	8265부대	40,000
02OF005	곤양면	목곡리	산53-19	한국도로공사사천(상)휴게소	100,000
02OF006	곤양면	목곡리	169-1	한국도로공사사천(하)휴게소	100,000
09OF025	벌용동	벌리동	259	벌리주공APT	133,400
09OF026	벌용동	벌리동	449-38	남해주유소	110,000
09OF027	벌용동	벌리동	44-10	(주)부산교통	40,000
09OF028	벌용동	벌리동	25-20	민음주유소	160,000
09OF029	벌용동	벌리동	482-4	그린저장취급소	250,000
09OF030	벌용동	벌리동	381	한국주유소	220,000
09OF031	벌용동	용강동	705	천일주유소	200,000
09OF032	벌용동	용강동	756-19	남포석유판매취급소	31,500
09OF033	벌용동	용강동	838	현대아파트	81,946
09OF034	선구동	선구동	300	한전아파트	65,500
09OF035	향촌동	향촌동	925-16	동금석유	40,000
09OF036	향촌동	향촌동	978-13	신진판매취급소	29,600
09OF037	향촌동	향촌동	1031-2	마산지방해운항만청(해양오염방제조합)	110,000
09OF038	향촌동	향촌동	757-15	향촌주유소	200,000
09OF039	향촌동	향촌동	562-3	남일주유소	120,000
09OF040	향촌동	향촌동	840-1	청양주유소	80,000
09OF041	향촌동	향촌동	442-1	한마음병원	70,000
09OF042	향촌동	이금동	99-1	남포주유소	200,000
09OF043	향촌동	봉남동	224-5	하남주유소	250,000
09OF044	동서금동	동금동	83-1	합동주유소	200,000
05OF001	서포면	구평리	875-7	극동에너지(주)영창석유저장소	29,700
05OF002	서포면	구평리	856-4	서포농협주유소	192,000
05OF003	서포면	선전리	629-8	삼광주유소(SK)	19,000
05OF001	서포면	구광리	811-10	태광주유소	120,000
08OF001	축동면	배춘리	712-5	SK유화주유소	280,000
08OF002	축동면	구호리	650	두원중공업	74,000
08OF003	축동면	구호리	338-1	대웅주유소	300,000
08OF004	축동면	구호리	338-3	세진에너지	720,000
08OF005	축동면	합리	787-1	금창주유소	120,000
08OF006	축동면	합리	787-12	금영오일(주)석유저장취급소	700,000
08OF007	축동면	배춘리	780-1	진삼주유소	108,000
08OF008	축동면	사다리	73-1	사천IC주유소	150,000
07OF001	장동면	학촌리	183-9	학동주유소	
07OF002	장동면	학촌리	272-1	학촌주유소	
03OF001	사남면	월성리	15-1	월성주유소	100,000
03OF002	사남면	화전리	1157-2	푸른주유소	250,000
04OF001	사천읍	사주리	50-2	사천연육교 주유소	300
04OF002	사천읍	사주리	156-1	삼성주유소	125
04OF003	사천읍	사주리	141-3	한주주유소	200
04OF004	사천읍	사주리	42-5	사천중앙주유소	150
04OF005	사천읍	선인리	635-8	소용정주유소	
03OF006	사천읍	구암리	1681-1	SK네트웍스(주)공항주유소	240,000
03OF007	사천읍	구암리	1663-3	사천공항주유소	250,000
03OF008	사천읍	수석리	343-2	인산주유소	250,000
03OF009	사천읍	수석리	320-1	SK사천역사주유소	140,000

유류저장시설현존읍/면/동	리	번지	상호명	총용량	
03OF010	사천읍	수석리	320-11	SK사천주유소	160,000
03OF011	사천읍	구암리	1449-2	구암주유소	120,000
03OF012	사천읍	수석리	283-7	사천주유소	220,000
03OF013	사천읍	수석리	251-21	영신주유소	46,000
06OF001	용현면	선진리	85	선진주유소	110
07OF002	용현면	주문리	4-2	목화주유소	100
07OF003	용현면	송지리	산32-3	그린주유소	100
07OF004	용현면	금문리	49-10	남양제5주유소	120

4. 특성분석

- 4.1 순간수위변화시험
- 4.2 양수시험
- 4.3 양·음이온 분석
- 4.4 질소 동위원소 분석
- 4.5 산소 동위원소 분석
- 4.6 수질검사 내역
- 4.7 농경지 토양오염분석
- 4.8 함양량 산정

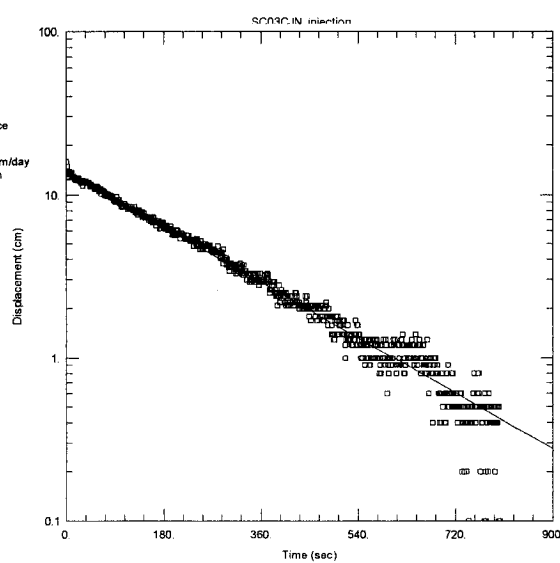
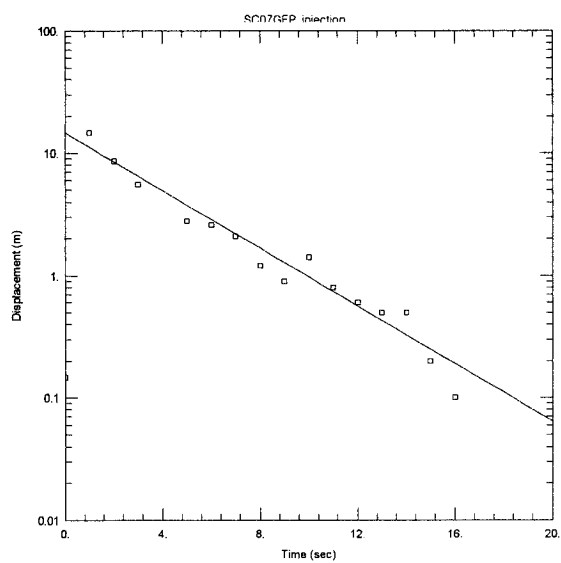
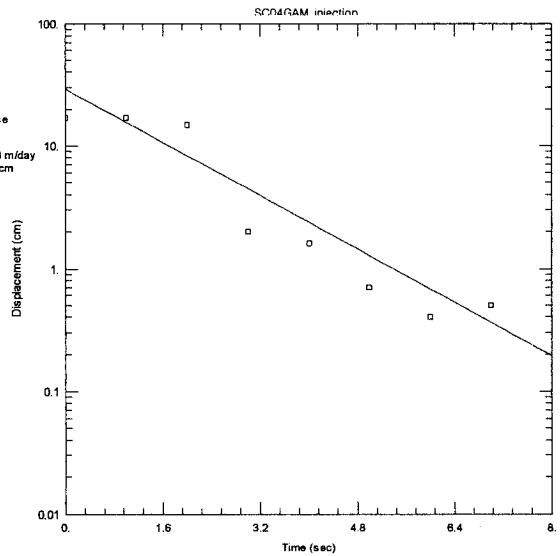
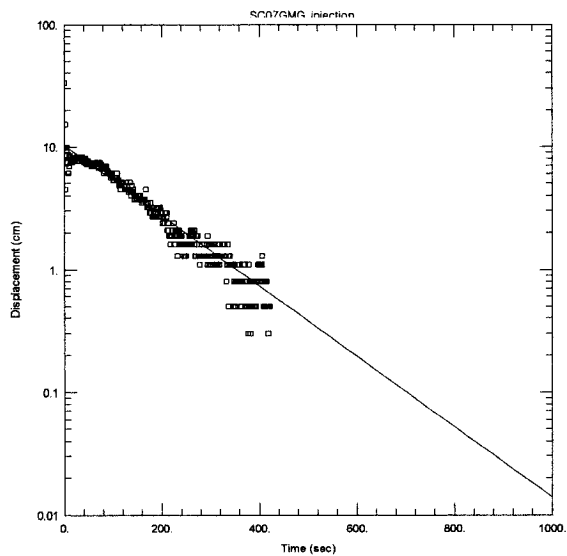
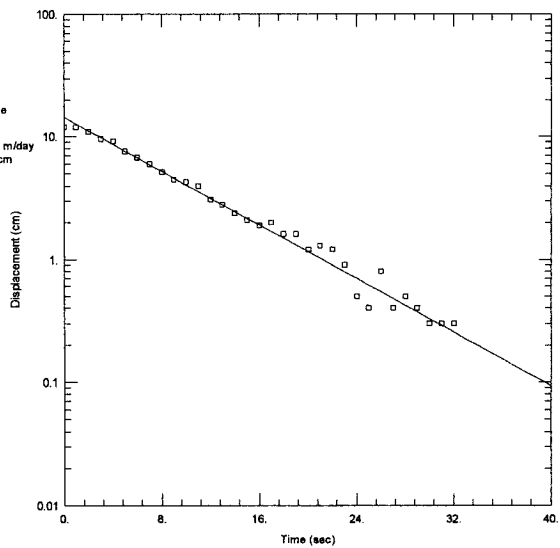
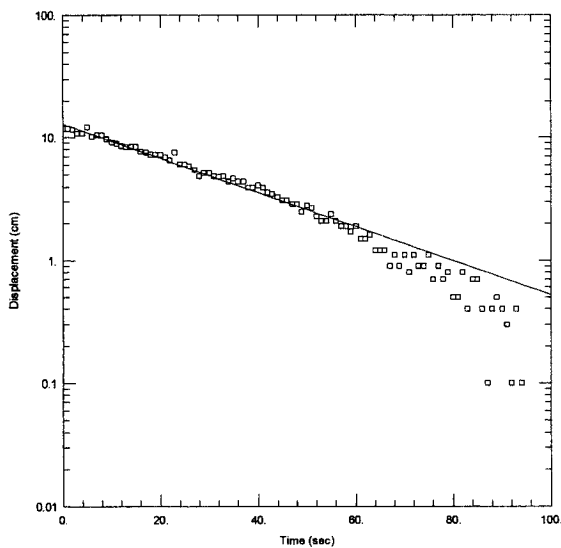
여 백

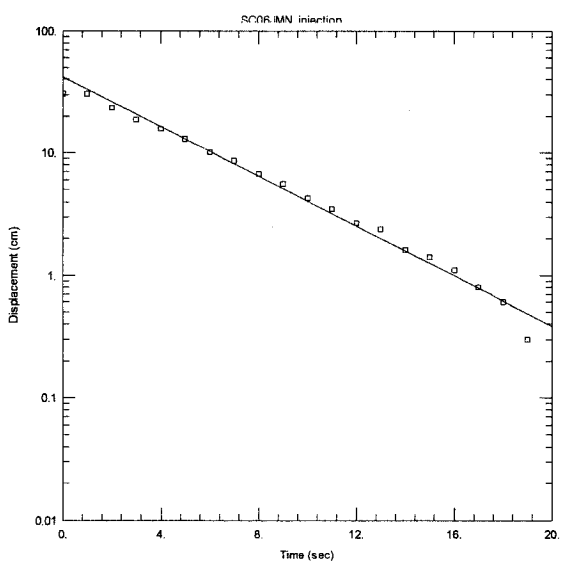
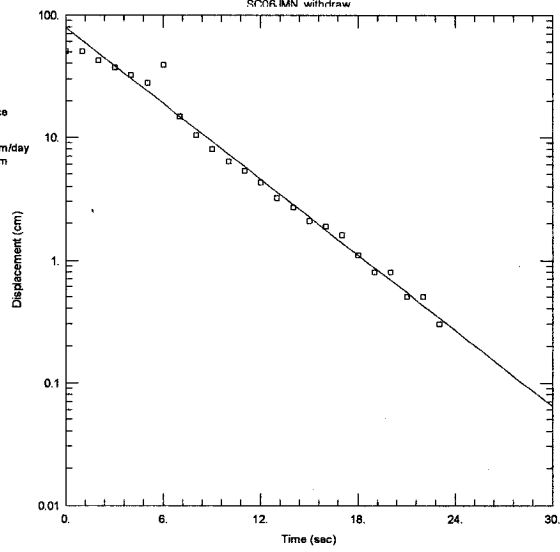
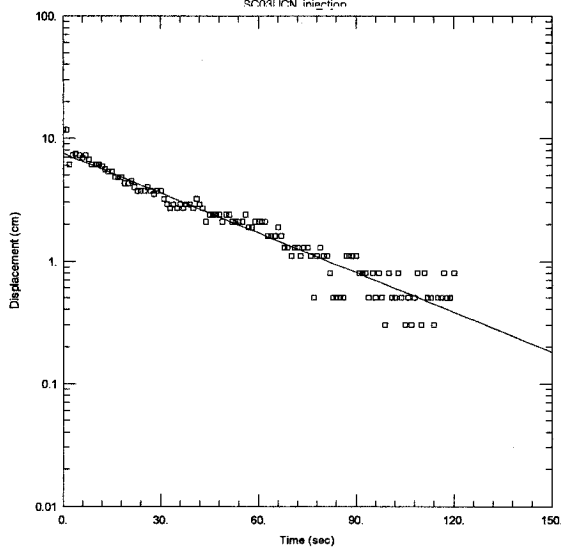
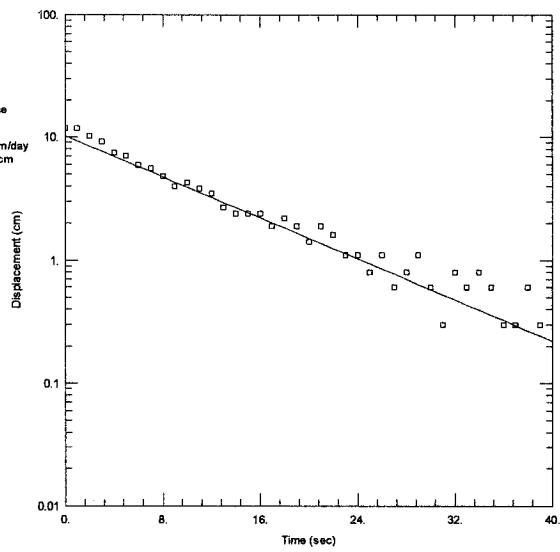
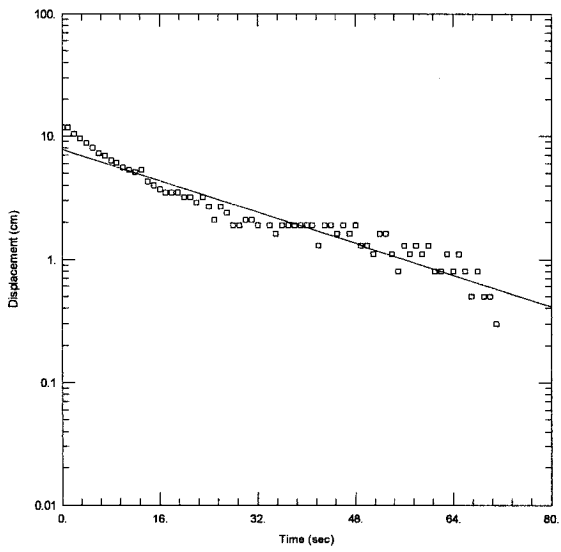
4.1 순간수위변화시험

여 백

부록-4.1 순간수위변화시험 결과

대수층	관정공번	읍면	동리	slug type	Bouwer-Rice K(m/day)	HvorslevK (m/day)
소계	4공			평균	9.97E+00	1.34E+01
층적	SC04GAM	사천읍	구암리	injection	1.54E+01	1.96E+01
층적	SC03CJN	사남면	초전리	injection	1.21E-01	1.51E-01
층적	SC06JMN	용현면	주문리	injection	1.71E+01	2.04E+01
층적	SC07GEP	정동면	고읍리	injection	7.26E+00	
소계	5공			평균	1.23E+01	1.77E+01
암반	SC06SGJ	용현면	송지리	injection	8.08E-01	1.03E+00
암반	SC04DRG	사천읍	두량리	injection	7.05E-07	8.18E-07
암반	SC03GCN	사남면	가천리	injection	1.29E+01	2.36E+01
암반	SC07PGJ	정동면	풍정리	injection	3.78E+01	4.95E+01
암반	SC03UCN	사남면	우천리	injection	9.87E+00	1.42E+01
암반	SC07GMG	정동면	감곡리	injection	1.87E-01	2.64E-01





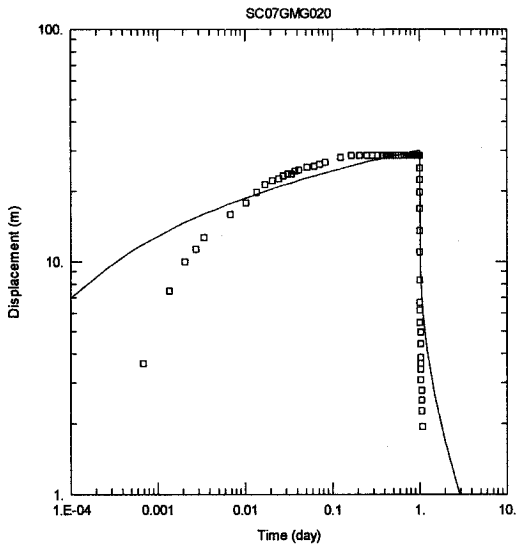
여 백

4.2 양수시험

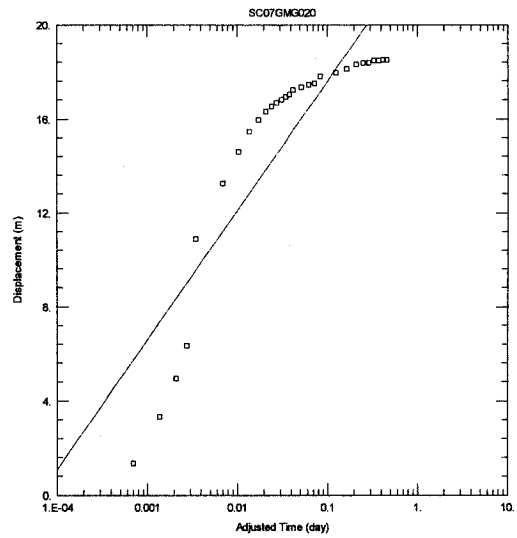
여 백

부록-4.2 양수시험

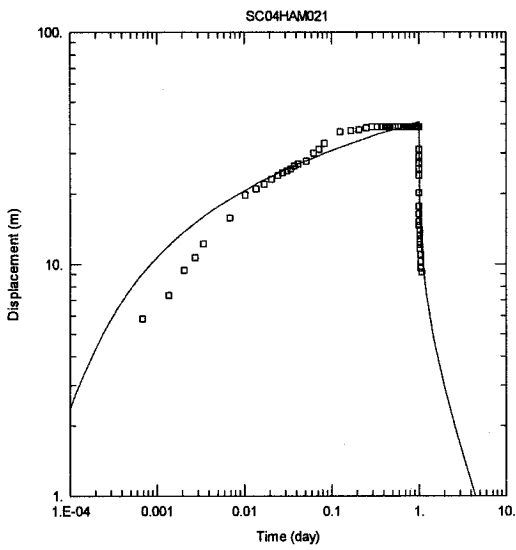
대수층	관정공번	읍면	동리	심도	케이싱	자연수위	k	T(m ² /day)	S	model	method	양수량(m ³)
암반	SC07GMG020	정동면	감곡리	100	150	3.6	0.062255	6.848	0.01184	Confiend	Theis	110
							0.075682	8.325	0.05976	Confiend	Cooper-Jacob	110
암반	SC07HAM021	정동면	화암리	100	250	17.2	0.058	5.8	0.05564	Confiend	Theis	100
							0.03627	3.627	0.1448	Confiend	Cooper-Jacob	100
암반	SC02MGO011	곤양면	무고리	110	200	2.8	0.062391	6.863	0.004515	Confiend	Theis	110
							0.037373	4.111	0.0793	Confiend	Cooper-Jacob	110
암반	SC05SNT004	서포면	선전리	100	150	2.5	0.07908	7.908	0.000987	Confiend	Theis	100
							0.03249	3.249	0.1964	Confiend	Cooper-Jacob	100
암반	SC04DRG080	사천읍	두량리	120	200	1.8	0.044758	5.371	0.01402	Confiend	Theis	120
							0.0283	3.396	0.08015	Confiend	Cooper-Jacob	120
암반	SC04SJU003	사천읍	사주리	100	150	7.1	0.05287	5.287	0.1245	Confiend	Theis	100
							0.03734	3.734	0.1983	Confiend	Cooper-Jacob	100
암반	SC05NGU012	서포면	내구리	120	150	10.14	0.12225	14.67	0.5594	Confiend	Theis	120
							0.125	15	0.517	Confiend	Cooper-Jacob	120
암반	SC04SNI014	사천읍	선언리	140	150	7.3	0.044864	6.281	0.6586	Confiend	Theis	140
							0.043957	6.154	0.5409	Confiend	Cooper-Jacob	140
암반	SC03GCN006	사남면	가천리	120	250	7.5	0.042842	5.141	0.02774	Confiend	Theis	120
							0.029833	3.58	0.08637	Confiend	Cooper-Jacob	120
암반	SC04SSK013	사천읍	수석리	100	150	3.8	0.02384	2.384	0.6769	Confiend	Theis	100
							0.02617	2.617	0.2593	Confiend	Cooper-Jacob	100
암반	SC03GYG012	사남면	계양리	100	200	5.1	0.04348	4.348	0.05628	Confiend	Theis	100
							0.03276	3.276	0.1436	Confiend	Cooper-Jacob	100
암반	SC03UCN020	사남면	우천리	100	200	8.5	0.02935	2.935	0.4953	Confiend	Theis	100
							0.03845	3.845	0.102	Confiend	Cooper-Jacob	100
암반	SC06DKG012	홍현면	덕곡리	100	150	7.3	0.127104	11.63	0.01626	Confiend	Theis	91.5
							0.063552	5.815	0.2766	Confiend	Cooper-Jacob	91.5
암반	SC06SNB011	홍현면	신복리	110	200	7.1	0.065891	7.248	0.01891	Confiend	Theis	110
							0.041655	4.582	0.1082	Confiend	Cooper-Jacob	110
암반	SC06ONJ004	홍현면	은정리	100	200	10.3	0.07758	7.758	0.005941	Confiend	Theis	100
							0.0437	4.37	0.06801	Confiend	Cooper-Jacob	100
암반	SC09BKC013	남양동	백천동	180	150		0.07886	3.943	0.1197	Confiend	Theis	50
							0.08052	4.026	0.1	Confiend	Cooper-Jacob	50
암반	SC11SRA015	동서동	실안동	100	250		0.01362	1.362	0.02125	Confiend	Theis	100
							0.01475	1.475	0.01352	Confiend	Cooper-Jacob	100
암반	SC12WRG001	벌운동	와룡동	90	200	5.7	0.0179	1.611	0.04456	Confiend	Theis	90
							0.019256	1.733	0.03157	Confiend	Cooper-Jacob	90
암반	SC13JRG023	선구동	좌룡동	95	150		0.017358	1.649	0.007885	Confiend	Theis	95
							0.018316	1.74	0.004497	Confiend	Cooper-Jacob	95



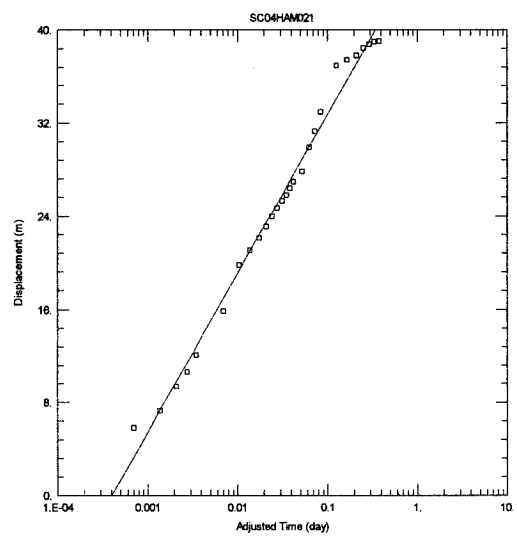
Obs. Wells
 □ OW 1
 Aquifer Model
 Confined
 Solution
 Theis
 Parameters
 T = 6.848 m²/day
 S = 0.01184
 Kz/Kr = 1.
 b = 110. m



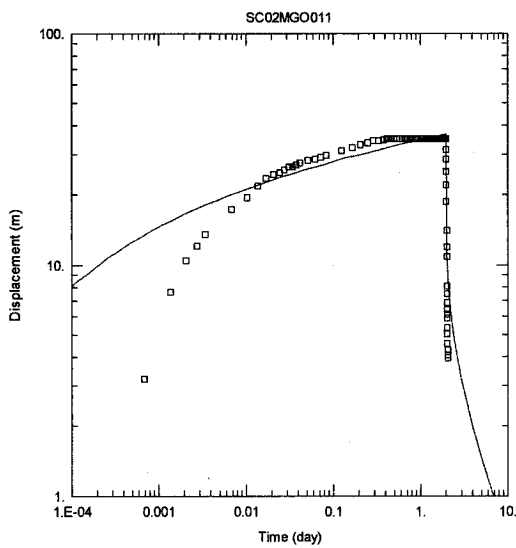
Obs. Wells
 □ OW 1
 Aquifer Model
 Confined
 Solution
 Cooper-Jacob
 Parameters
 T = 8.325 m²/day
 S = 0.05976



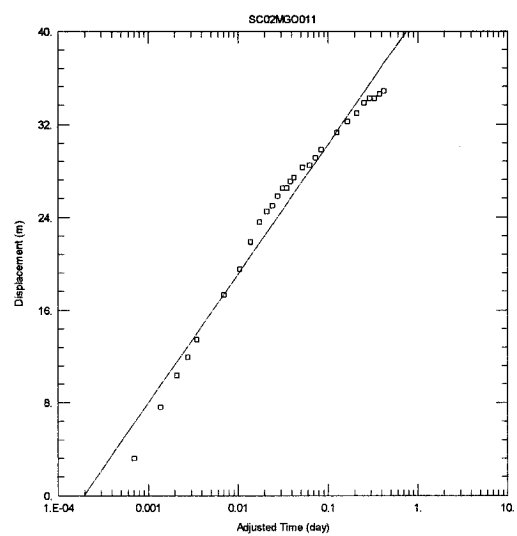
Obs. Wells
 □ OW 1
 Aquifer Model
 Confined
 Solution
 Theis
 Parameters
 T = 5.8 m²/day
 S = 0.05564
 Kz/Kr = 1.
 b = 100. m



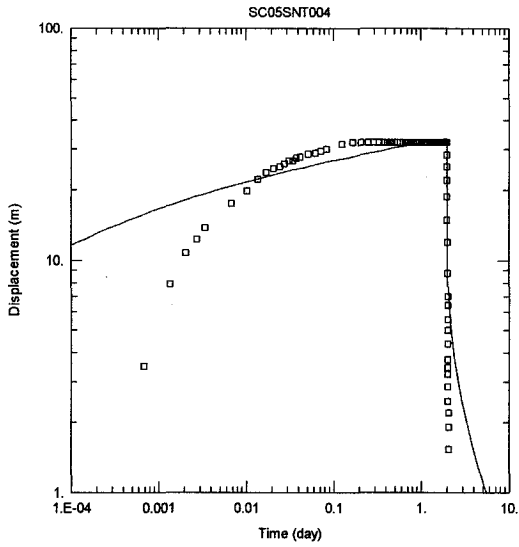
Obs. Wells
 □ OW 1
 Aquifer Model
 Confined
 Solution
 Cooper-Jacob
 Parameters
 T = 3.627 m²/day
 S = 0.1448



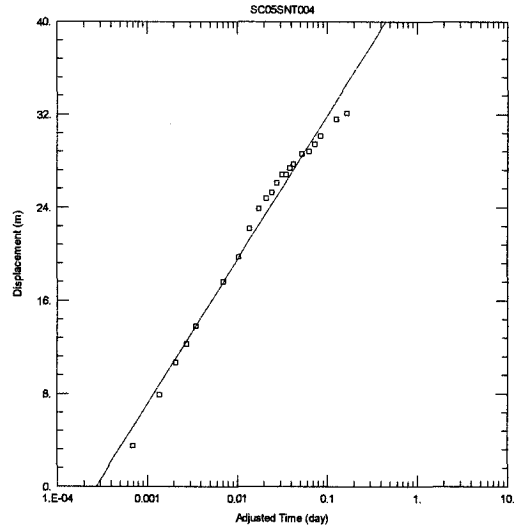
Obs. Wells
 □ OW 1
 Aquifer Model
 Confined
 Solution
 Theis
 Parameters
 T = 6.863 m²/day
 S = 0.004515
 Kz/Kr = 1.
 b = 110. m



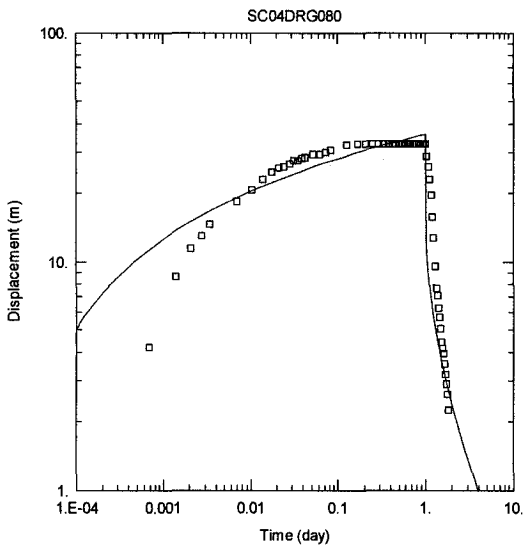
Obs. Wells
 □ OW 1
 Aquifer Model
 Confined
 Solution
 Cooper-Jacob
 Parameters
 T = 4.111 m²/day
 S = 0.0793



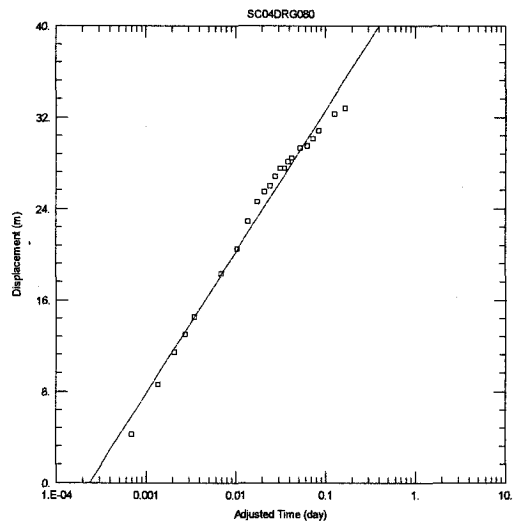
Obs. Wells
 □ OW 1
 Aquifer Model
 Confined
 Solution
 Theis
 Parameters
 T = 7.908 m²/day
 S = 0.0009873
 Kz/Kr = 1.
 b = 100. m



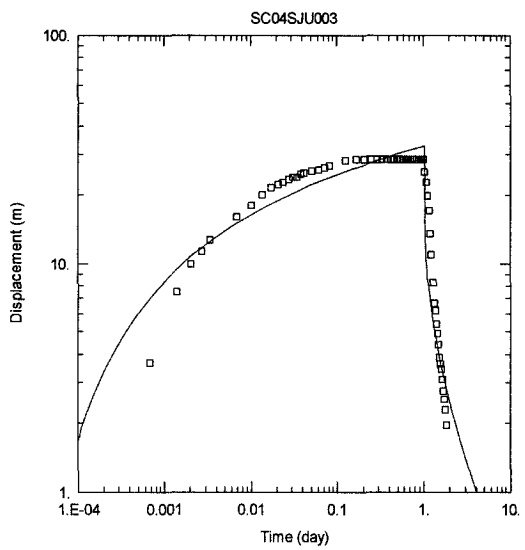
Obs. Wells
 □ OW 1
 Aquifer Model
 Confined
 Solution
 Cooper-Jacob
 Parameters
 T = 3.249 m²/day
 S = 0.1954



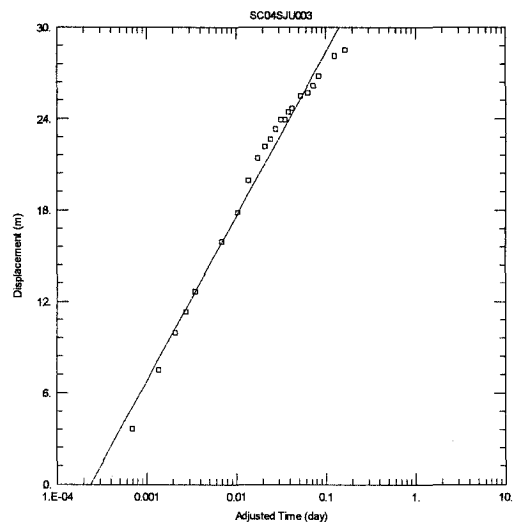
Obs. Wells
 □ OW 1
 Aquifer Model
 Confined
 Solution
 Theis
 Parameters
 T = 5.371 m²/day
 S = 0.01402
 Kz/Kr = 1.
 b = 120. m



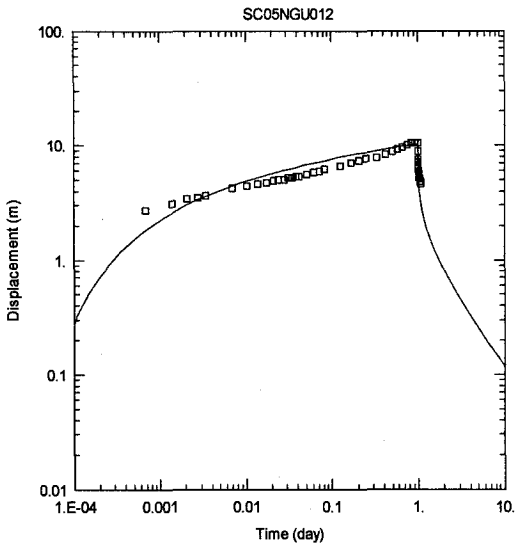
Obs. Wells
 □ OW 1
 Aquifer Model
 Confined
 Solution
 Cooper-Jacob
 Parameters
 T = 3.396 m²/day
 S = 0.08015



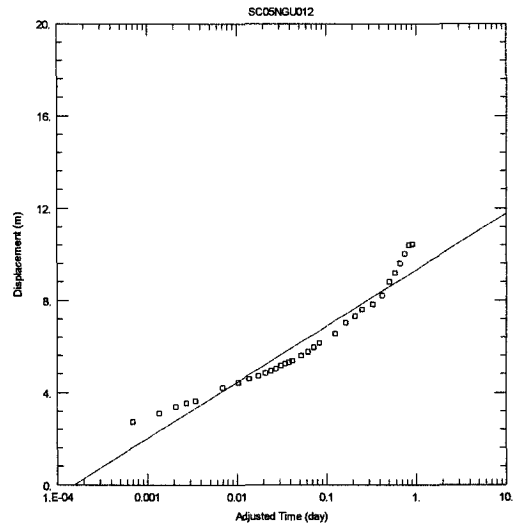
Obs. Wells
 □ OW 1
 Aquifer Model
 Confined
 Solution
 Theis
 Parameters
 T = 5.287 m²/day
 S = 0.1245
 Kz/Kr = 1.
 b = 100. m



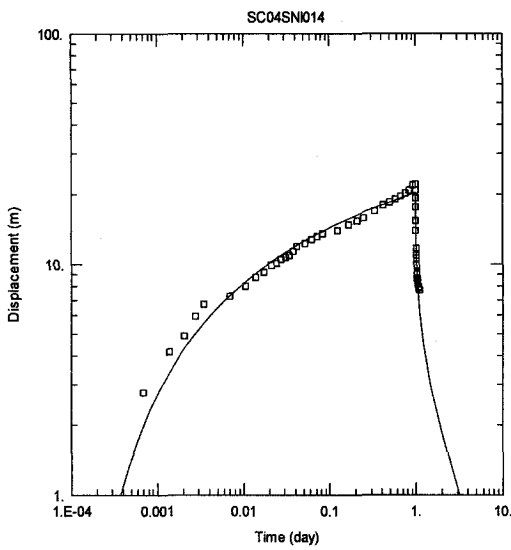
Obs. Wells
 □ OW 1
 Aquifer Model
 Confined
 Solution
 Cooper-Jacob
 Parameters
 T = 3.734 m²/day
 S = 0.1983



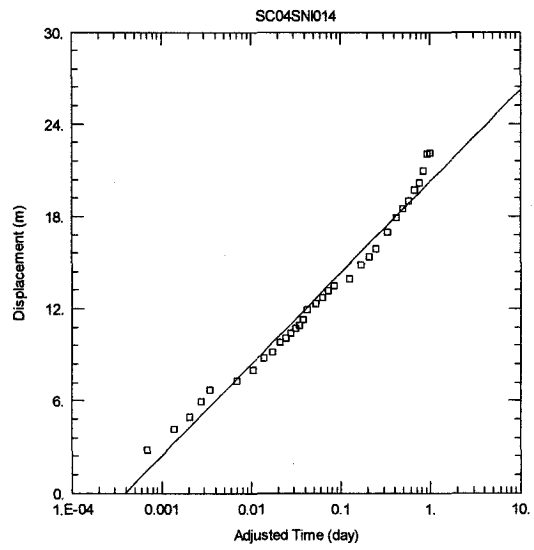
Obs. Wells
 □ OW 1
 Aquifer Model
 Confined
 Solution
 Theis
 Parameters
 T = 14.67 m²/day
 S = 0.5594
 Kz/Kr = 1.
 b = 120. m



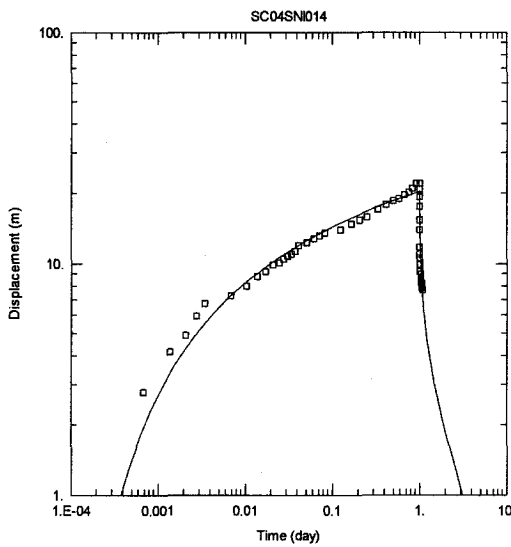
Obs. Wells
 □ OW 1
 Aquifer Model
 Confined
 Solution
 Cooper-Jacob
 Parameters
 T = 15. m²/day
 S = 0.517



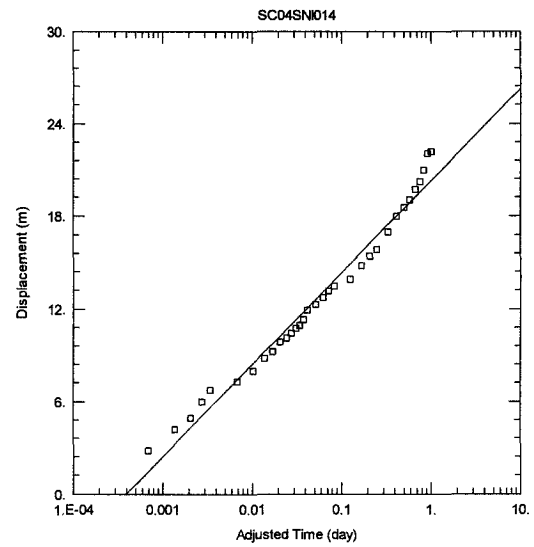
Obs. Wells
 □ OW 1
 Aquifer Model
 Confined
 Solution
 Theis
 Parameters
 T = 6.281 m²/day
 S = 0.6586
 Kz/Kr = 1.
 b = 140. m



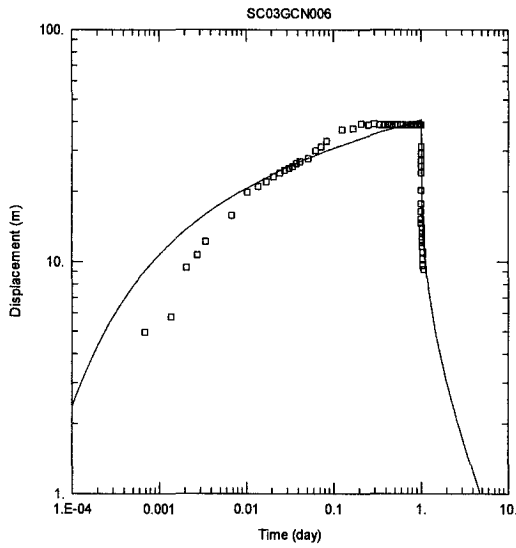
Obs. Wells
 □ OW 1
 Aquifer Model
 Confined
 Solution
 Cooper-Jacob
 Parameters
 T = 6.154 m²/day
 S = 0.5409



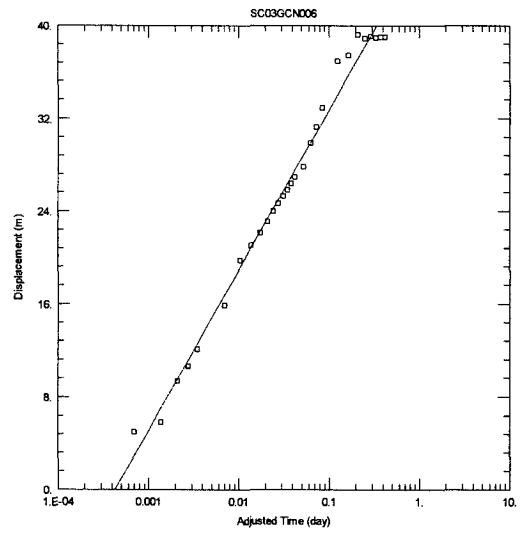
Obs. Wells
 □ OW 1
 Aquifer Model
 Confined
 Solution
 Theis
 Parameters
 T = 6.281 m²/day
 S = 0.6586
 Kz/Kr = 1.
 b = 140. m



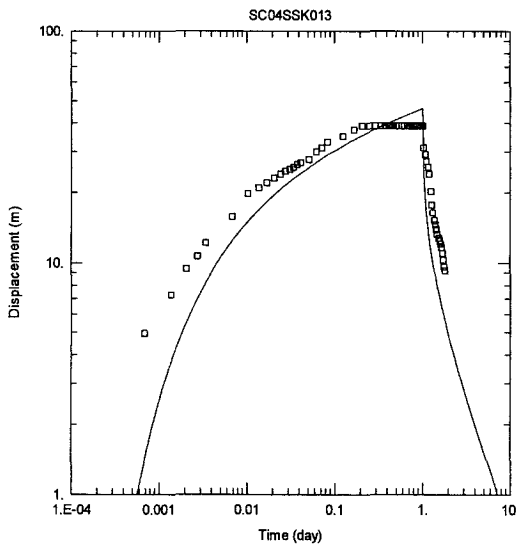
Obs. Wells
 □ OW 1
 Aquifer Model
 Confined
 Solution
 Cooper-Jacob
 Parameters
 T = 6.154 m²/day
 S = 0.5409



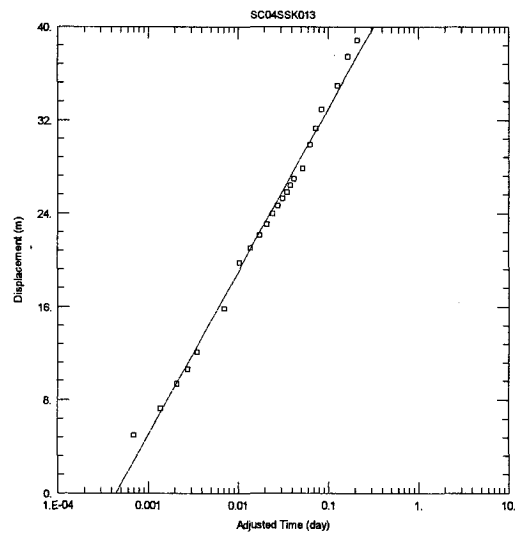
Obs. Wells
 □ OW 1
 Aquifer Model
 Confined
 Solution
 Theis
 Parameters
 $T = 5.141 \text{ m}^2/\text{day}$
 $S = 0.02774$
 $Kz/Kr = 1.$
 $b = 120. \text{ m}$



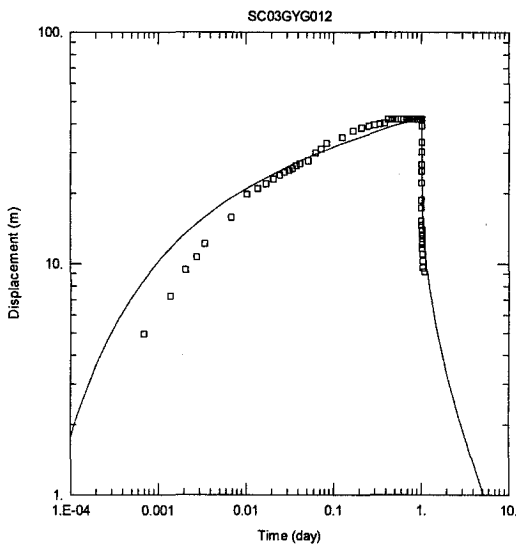
Obs. Wells
 □ OW 1
 Aquifer Model
 Confined
 Solution
 Cooper-Jacob
 Parameters
 $T = 3.58 \text{ m}^2/\text{day}$
 $S = 0.08637$



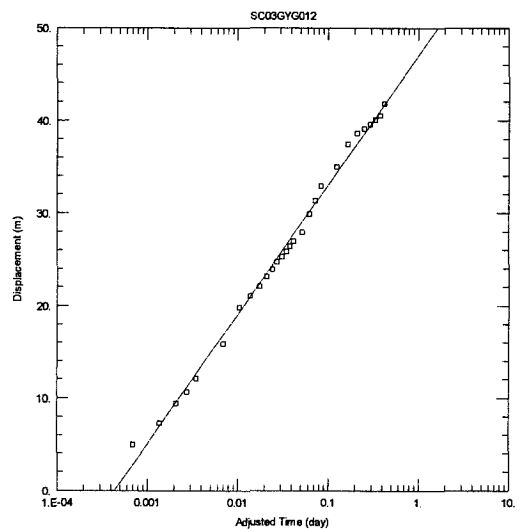
Obs. Wells
 □ OW 1
 Aquifer Model
 Confined
 Solution
 Theis
 Parameters
 $T = 2.384 \text{ m}^2/\text{day}$
 $S = 0.6769$
 $Kz/Kr = 1.$
 $b = 100. \text{ m}$



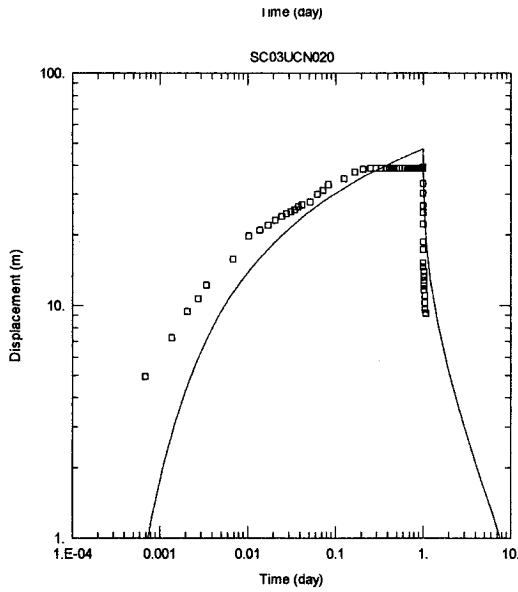
Obs. Wells
 □ OW 1
 Aquifer Model
 Confined
 Solution
 Cooper-Jacob
 Parameters
 $T = 2.617 \text{ m}^2/\text{day}$
 $S = 0.2563$



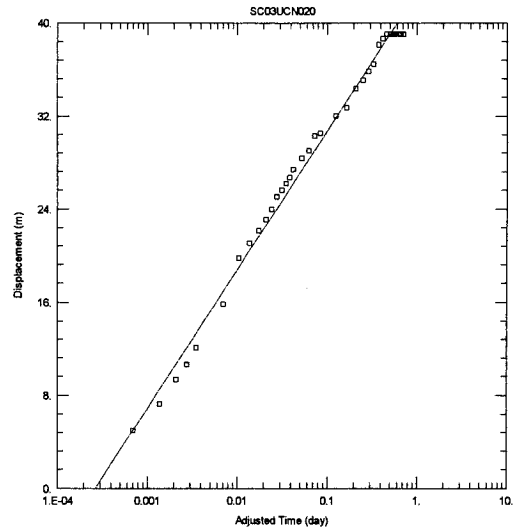
Obs. Wells
 □ OW 1
 Aquifer Model
 Confined
 Solution
 Theis
 Parameters
 $T = 4.348 \text{ m}^2/\text{day}$
 $S = 0.05628$
 $Kz/Kr = 1.$
 $b = 100. \text{ m}$



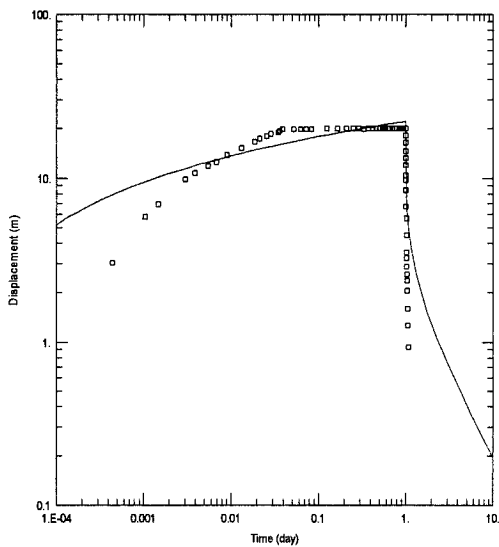
Obs. Wells
 □ OW 1
 Aquifer Model
 Confined
 Solution
 Cooper-Jacob
 Parameters
 $T = 3.276 \text{ m}^2/\text{day}$
 $S = 0.1436$



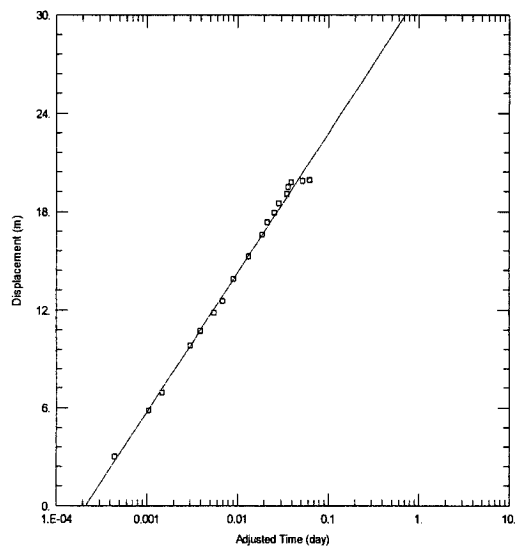
Obs. Wells
 □ OW 1
 Aquifer Model
 Confined
 Solution
 Theis
 Parameters
 T = 2.935 m²/day
 S = 0.4953
 Kz/Kr = 1.
 b = 100. m



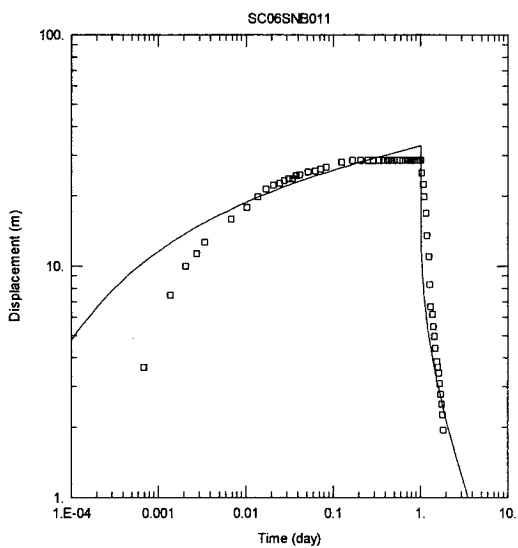
Obs. Wells
 □ OW 1
 Aquifer Model
 Confined
 Solution
 Cooper-Jacob
 Parameters
 T = 3.845 m²/day
 S = 0.102



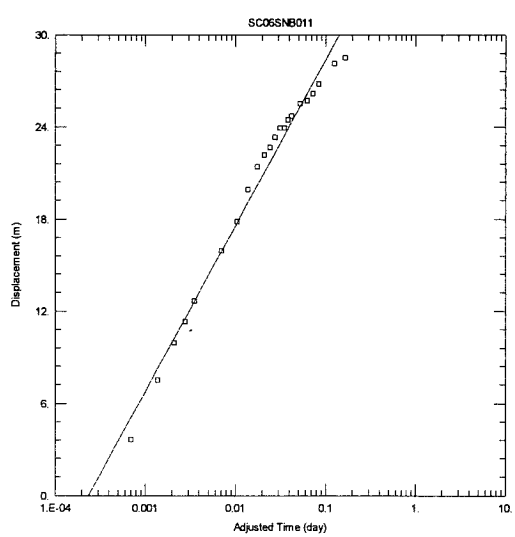
Obs. Wells
 □ OW 1
 Aquifer Model
 Confined
 Solution
 Theis
 Parameters
 T = 11.63 m²/day
 S = 0.01626
 Kz/Kr = 1.
 b = 91.5 m



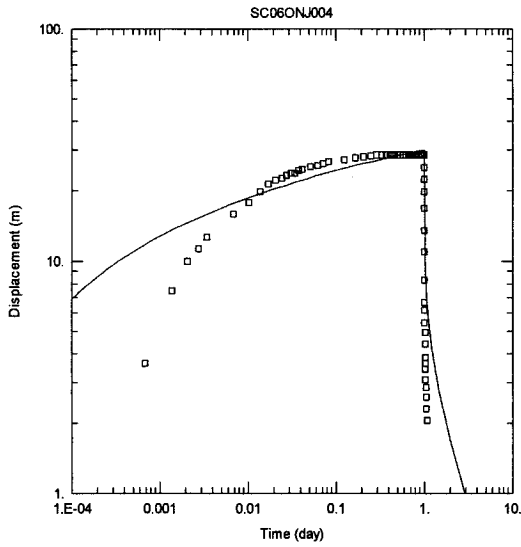
Obs. Wells
 □ OW 1
 Aquifer Model
 Confined
 Solution
 Cooper-Jacob
 Parameters
 T = 5.815 m²/day
 S = 0.2766



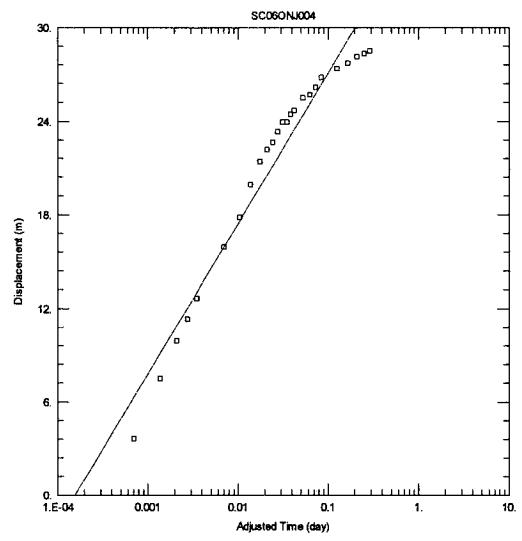
Obs. Wells
 □ OW 1
 Aquifer Model
 Confined
 Solution
 Theis
 Parameters
 T = 7.248 m²/day
 S = 0.01891
 Kz/Kr = 1.
 b = 110. m



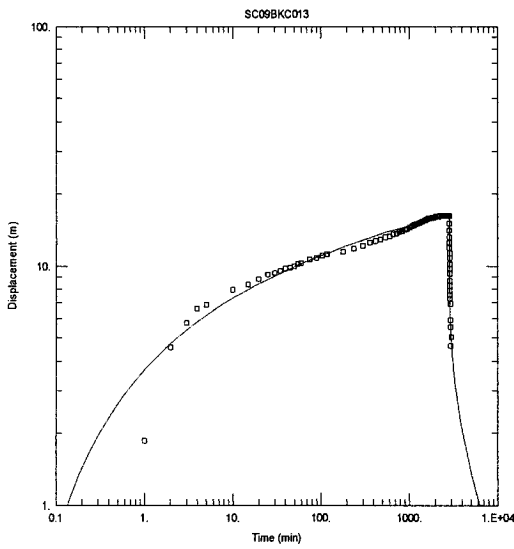
Obs. Wells
 □ OW 1
 Aquifer Model
 Confined
 Solution
 Cooper-Jacob
 Parameters
 T = 4.582 m²/day
 S = 0.1062



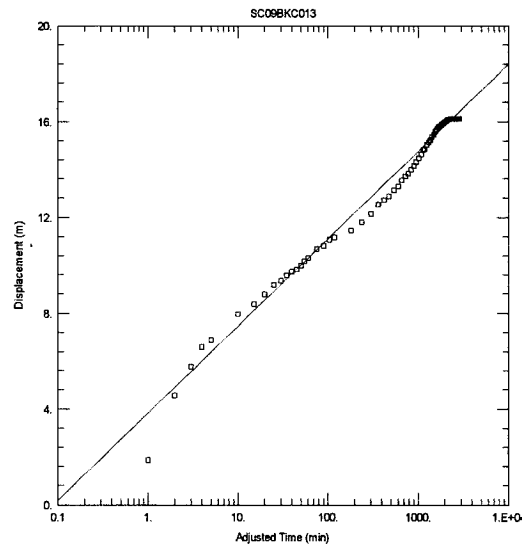
Obs. Wells
 □ OW 1
 Aquifer Model
 Confined
 Solution
 Theis
 Parameters
 $T = 7.758 \text{ m}^2/\text{day}$
 $S = 0.005941$
 $Kz/Kr = 1$
 $b = 100. \text{ m}$



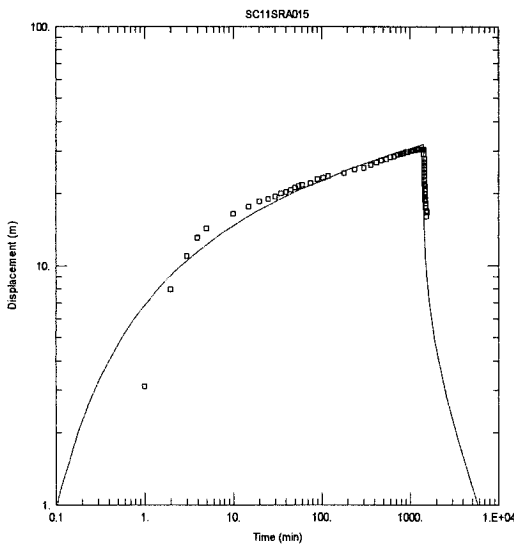
Obs. Wells
 □ OW 1
 Aquifer Model
 Confined
 Solution
 Cooper-Jacob
 Parameters
 $T = 4.37 \text{ m}^2/\text{day}$
 $S = 0.06801$



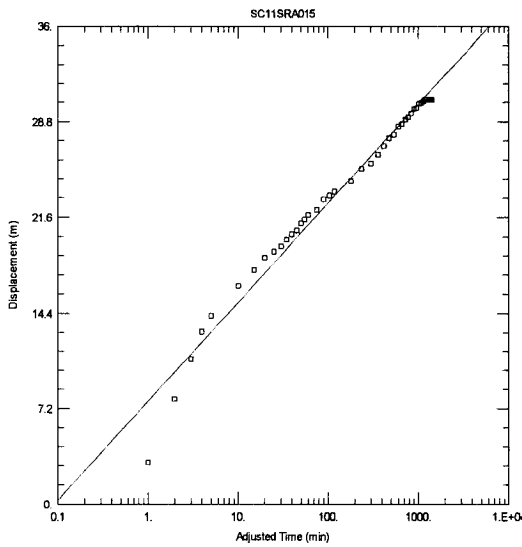
Obs. Wells
 □ OW 1
 Aquifer Model
 Confined
 Solution
 Theis
 Parameters
 $T = 3.943 \text{ m}^2/\text{day}$
 $S = 0.1197$
 $Kz/Kr = 1$
 $b = 50. \text{ m}$



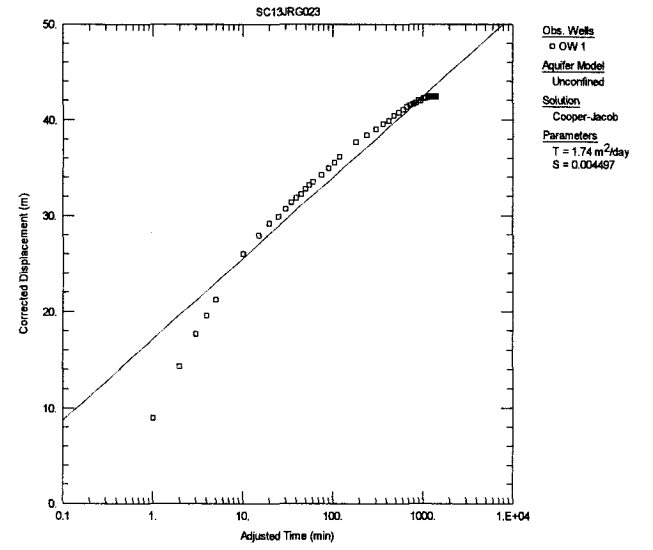
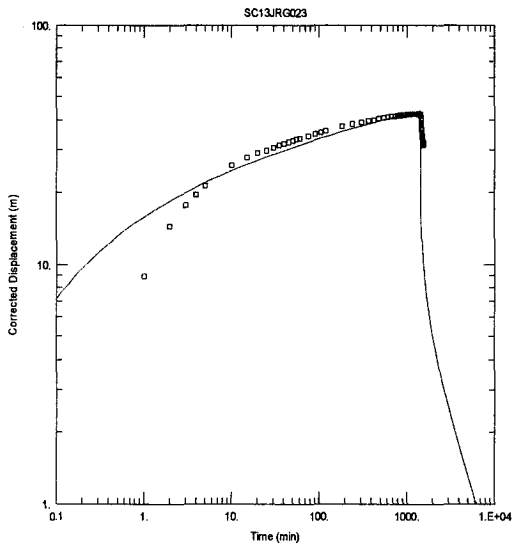
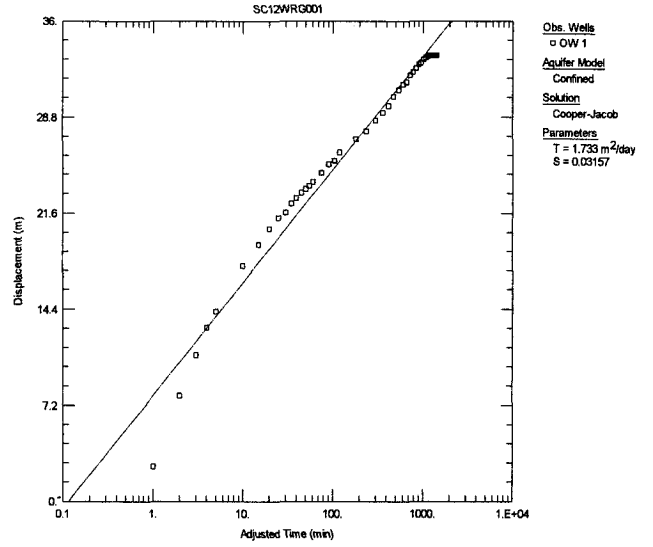
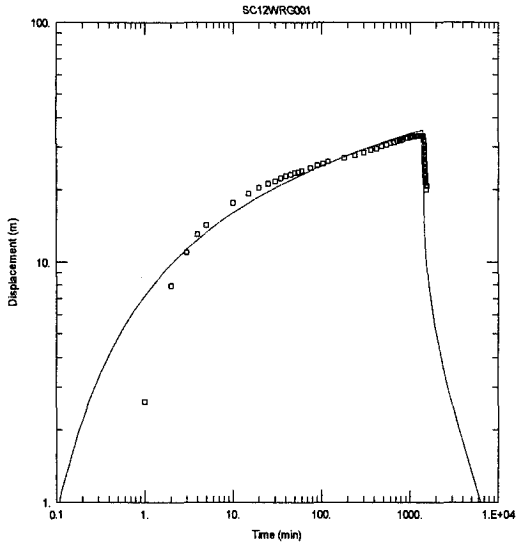
Obs. Wells
 □ OW 1
 Aquifer Model
 Confined
 Solution
 Cooper-Jacob
 Parameters
 $T = 4.026 \text{ m}^2/\text{day}$
 $S = 0.1$



Obs. Wells
 □ OW 1
 Aquifer Model
 Confined
 Solution
 Theis
 Parameters
 $T = 1.362 \text{ m}^2/\text{day}$
 $S = 0.02125$
 $Kz/Kr = 1$
 $b = 100. \text{ m}$

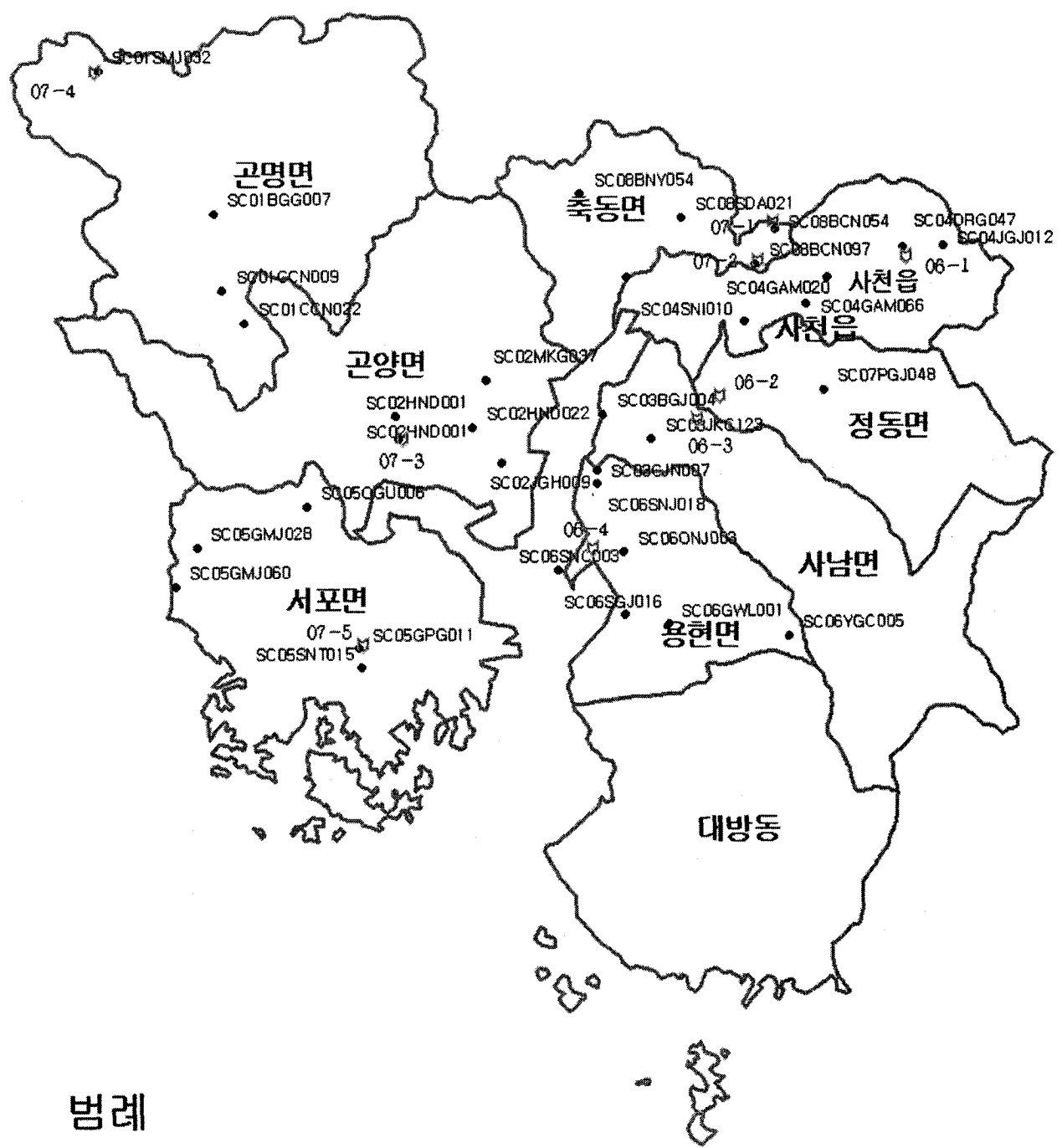



Obs. Wells
 □ OW 1
 Aquifer Model
 Confined
 Solution
 Cooper-Jacob
 Parameters
 $T = 1.475 \text{ m}^2/\text{day}$
 $S = 0.01352$




4.3 양 · 음이온 분석

여 백



범례

- 수시료채취지점
- ◻ 토양시료채취지점



[양·음이온분석 위치도]

부록-4.3 주 양, 음이온 분석

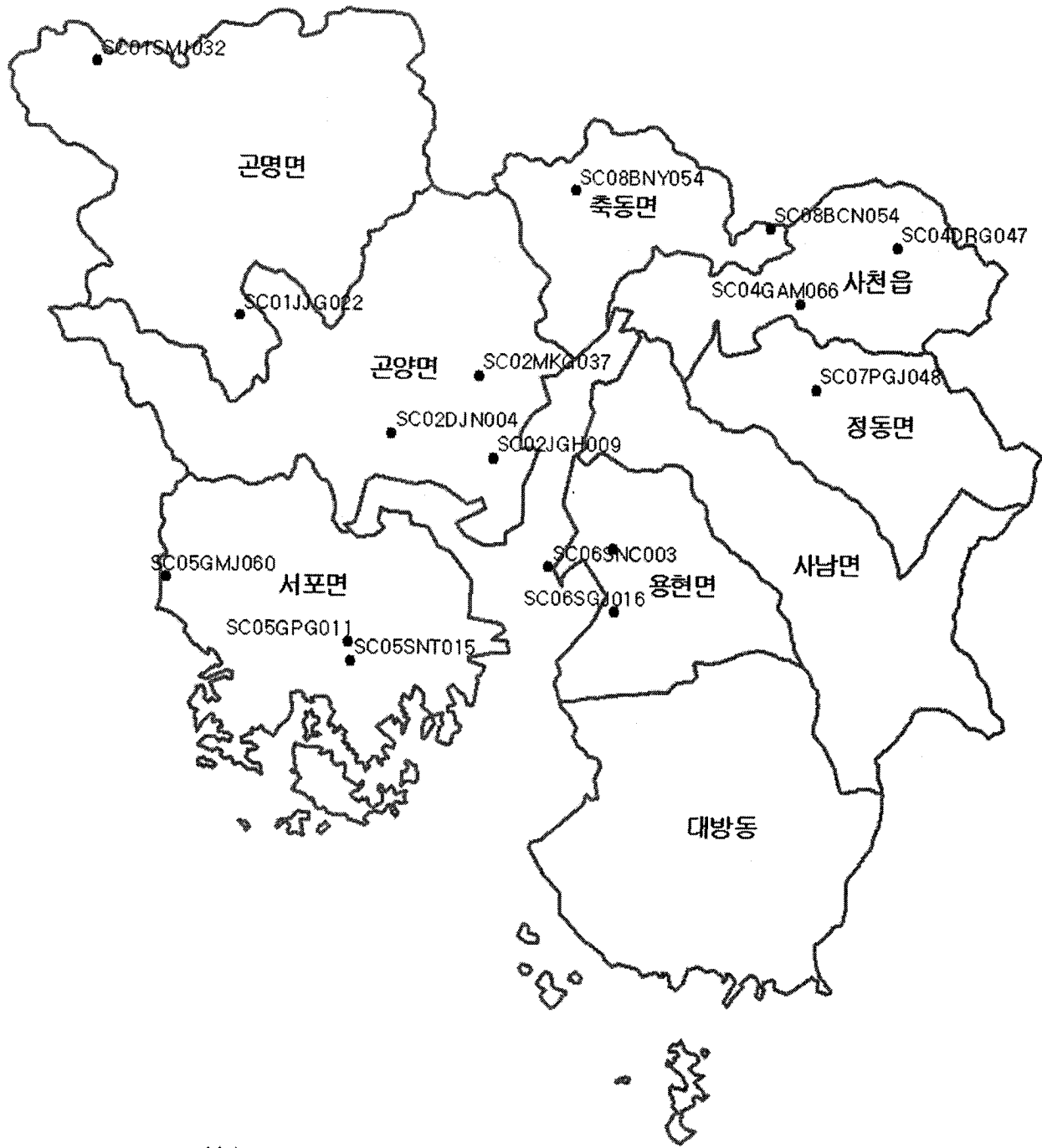

현장조사번호	읍면	동리	번지	대수층	심도 (m)	Na K	
						Na	K
3C03CJN007	사남면	초전리	1000	암반	60	71.36	1.447
3C01BGG001	곤명면	봉계리	281-2	암반	170	265	3.729
3C01CCN009	곤명면	조장리	302-9	암반	80	36.54	37.23
3C01CCN022	곤명면	조장리	119	암반	100	40.21	34.49
3C01SMJ032	곤명면	삼정리	42	암반	80	39.75	4.041
3C02DJN002	곤양면	대진리	130	암반	60	492.3	8.126
3C02HND001	곤양면	환덕리	1222	암반	70	1463	6.923
3C02HND022	곤양면	환덕리산	29-15	암반	70	185.7	3.794
3C02JGH009	곤양면	중향리	490-1	암반	90	240.5	4.396
3C02MKG031	곤양면	목곡리	6	충적	8	25.93	16.13
3C03BGJ002	사남면	방지리	131-35	암반	60	2153	195.0
3C03JKC123	사남면	죽천리	182-5	암반	60	18.29	0.876
3C04DRG041	사천읍	두량리	63	암반	168	7.264	0.969
3C04GAM020	사천읍	구암리	354-3	암반	240	36.65	0.207
3C04GAM060	사천읍	구암리	791-3	충적	30	19.75	0.645
3C04JGJ012	사천읍	장전리	47	암반	70	37.14	0.320
3C04SNI010	사천읍	선인리	577	암반	81	29.94	0.950
3C05GMJ028	서포면	금진리	679-101	암반	60	396.4	9.076
3C05GMJ060	서포면	금진리	842-88	암반	30	59.54	9.692
3C05GPG011	서포면	구평리	590-6	충적	40	228.5	5.585
3C05OGU000	서포면	외구리	341-1	암반	70	22.67	3.012
3C05SNT015	서포면	선전리	411	충적	30	190	45.37
3C06GWL001	용현면	구월리	501	충적	40	14.26	0.841
3C06ONJ003	용현면	온정리	500	충적	15	8316	315.8
3C06SGJ016	용현면	송지리	393	암반	60	17.80	0.767
3C06SNC001	용현면	신촌리	38-6	암반	60	46.09	1.580
3C06SNJ018	용현면	선진리	509	암반	70	87.65	4.026
3C06YGC009	용현면	용치리	46-1	암반	80	6.044	0.553
3C07PGJ048	정동면	풍정리	295	충적	30	23.44	0.671
3C08BCN052	축동면	배춘리	185	충적	37	37.97	2.549
3C08BCN091	축동면	배춘리	422	충적	32	51.09	1.985
3C08BNY052	축동면	반용리	197	충적	6	44.92	13.65
3C08SDA021	축동면	사다리	392-3	암반	70	54.05	0.17
3C08TPR046	축동면	탐리	927-1	암반	100	124.6	52.68

Ca	Mg	HCO ₃	SO ₄	Cl	NO ₃
(mg/L)					
59.03	11.83	172.02	267.8	147	0.143
22.83	11.07	126	29	26	2.214
33.91	43.59	96	10	17	8.857
45.9	26.44	90.5	18	322	24.800
46.72	22.17	42.5	5	8	16.829
55.14	21.45	69.5	9	772	3.100
66.04	24.74	68	5	597	0.443
71.93	16.13	49	19	19	1.329
76.62	41.63	89.5	17	363	24.357
88.99	40.5	97.5	62	49	168.286
905.8	390.2	123.22	382.0	6,414	0.799
83.42	15.75	344.65	33.4	18	0.160
29.84	4.240	76.25	28.0	6	4.300
214.6	0.860	35.99	664.2	6	0.834
74.60	10.100	183	37.5	46	9.782
98.80	0.906	35.38	286.9	9	0.256
92.50	11.54	218.99	81.0	84	0.328
86.01	51.28	54	31	571	0.443
58.32	42.04	90	19	62	77.943
947.5	58.3	27.5	61	765	75.286
58.81	27.61	73	8	43	3.100
246	61.46	150	54	73	58.014
78.32	13.21	305	21.5	22	0.499
372.3	1026	139.69	1,622	14,028	1.910
64.28	12.52	168.97	44.9	28	13.328
71.23	15.86	199.47	63.9	60	13.149
87.45	27.42	251.32	73.8	166	1.860
4.362	0.840	32.94	0.9	2	0.422
74.15	12.56	203.74	37.2	71	2.754
50.63	26.14	85	62	40	7.529
82.28	31.63	88	73	138	0.886
38.94	28.89	53.5	26	45	51.371
34.86	19.33	139.5	37	19	1.329
30.21	27.98	105.5	11	127	0.443

여 백

4.4 질소 동위원소 분석

여 백



0 1,000,000 4,000 Meters

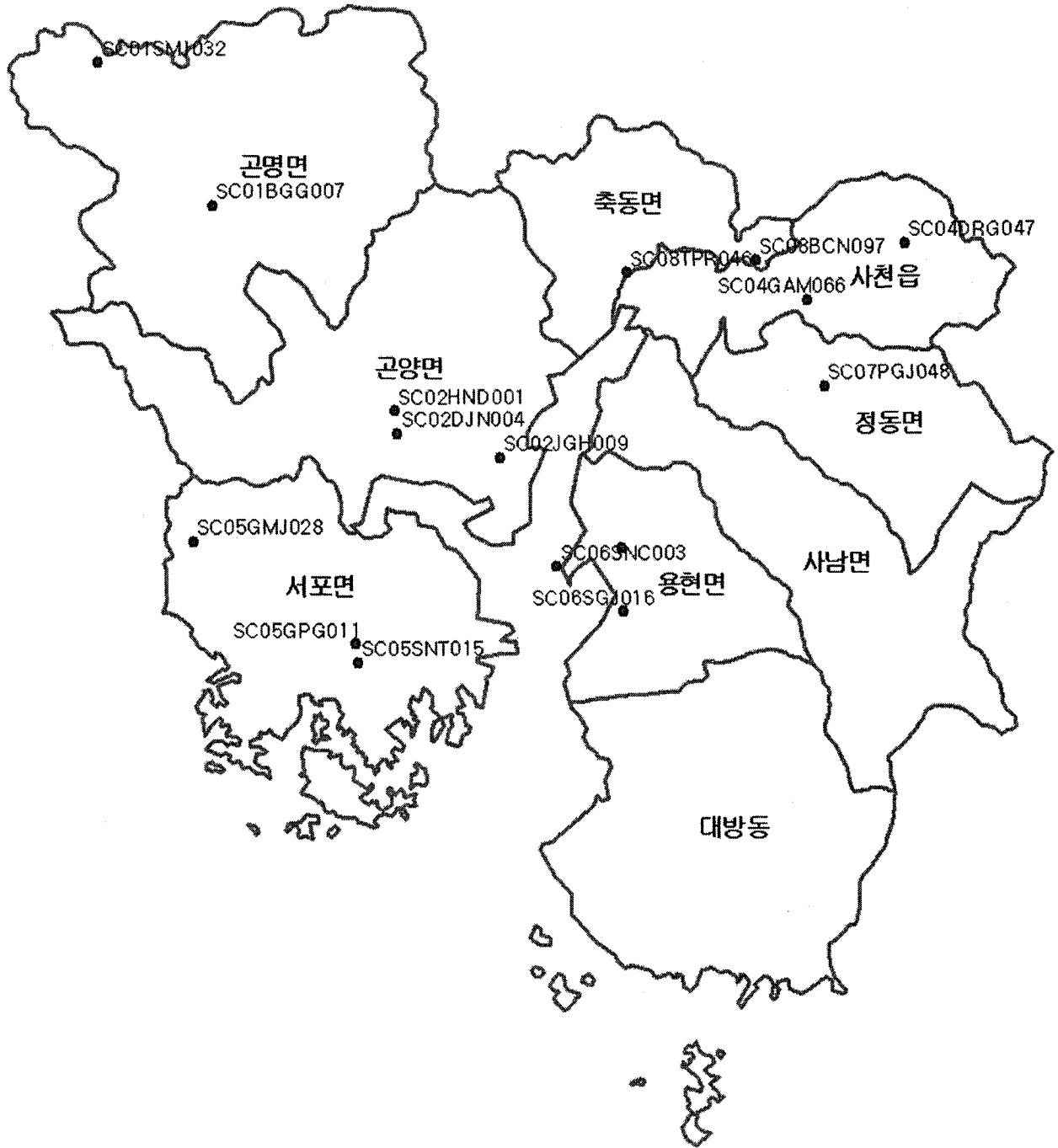
[질소동위원소 분석 위치도]

부록-4.4 질소 동위원소 분석

현장조사번호	읍면	동리	번지	대수층	심도 (m)	우물 용도	d ¹⁵ N (%)
3C08BCN054	축동면	배춘리	185	충적	37	농업	12.8
3C08BNY054	축동면	반용리	197	충적	6	생활	6
3C02JGH009	곤양면	중향리	490-1	암반	90	농업	17.6
3C02DJN004	곤양면	대진리	130	암반	60	농업	9.7
3C01CCN022	곤명면	조장리	119	암반	100	생활	10
3C01SMJ032	곤명면	삼정리	42	암반	80	생활	3.3
3C02MKG037	곤양면	묵곡리	6	충적	8	농업	7.6
3C05GPG017	서포면	구평리	590-6	충적	40	생활	-0.4
3C05SNT019	서포면	선전리	411	충적	30	농업	7
3C05GMJ060	서포면	금진리	842-88	암반	30	생활	6.6
3C04DRG047	사천읍	두량리	63	암반	168	농업용	12.0
3C04GAM060	사천읍	구암리	791-3	충적	30	생활용	22.6
3C06ONJ003	용현면	온정리	500	충적	15	생활용	15.8
3C06SGJ016	용현면	송지리	393	암반	60	농업용	17.8
3C06SNC003	용현면	신촌리	38-6	암반	60	농업용	23.9
3C07PGJ048	정동면	풍정리	295	충적	30	생활용	21.9

4.5 산소 동위원소 분석

여 백



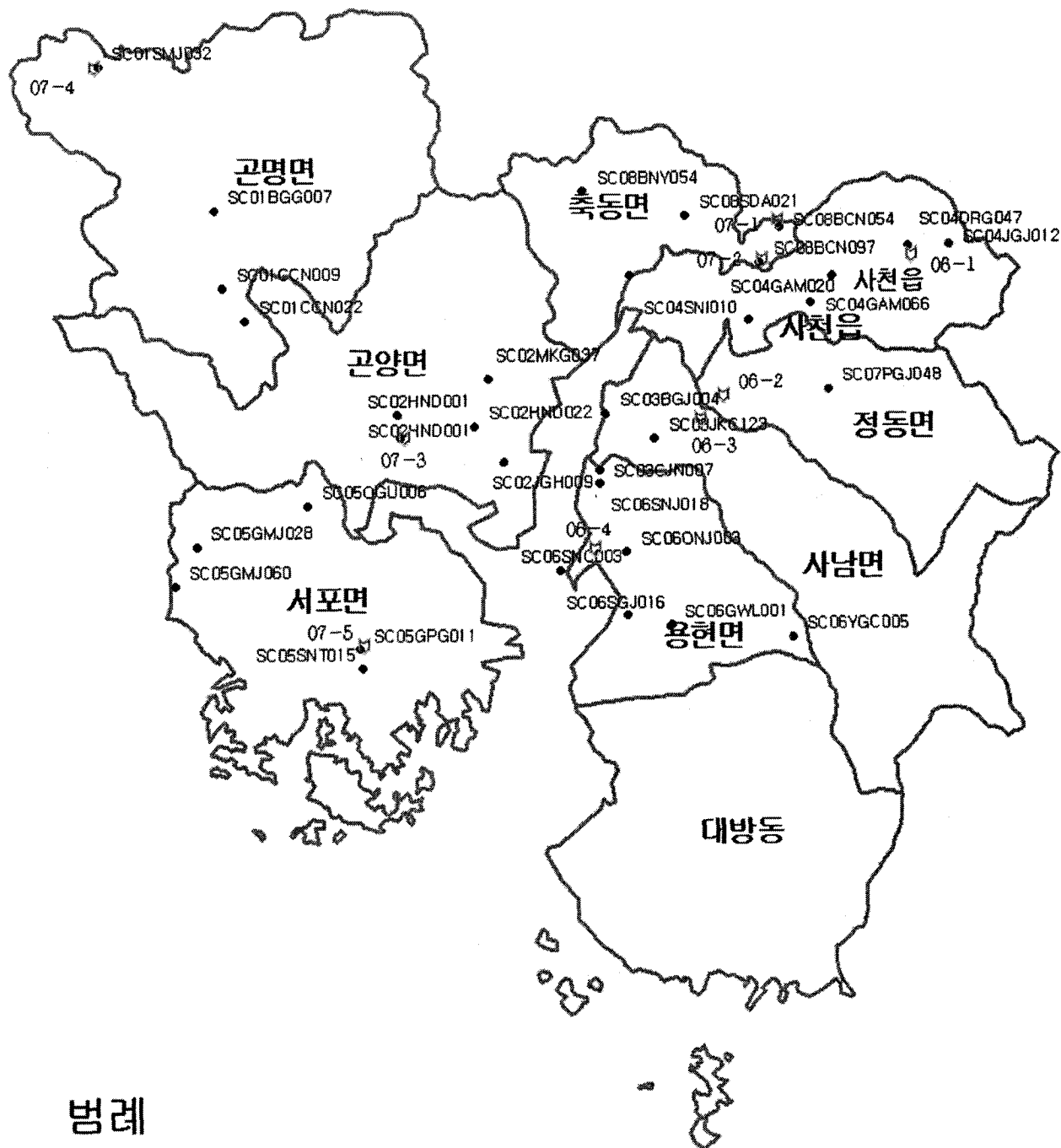
[산소동위원회 분석 위치도]

부록-4.5 수소-산소 동위원소 분석

현장조사번호	읍면	동리	번지	대수층	심도 (m)	$\delta^{18}\text{O}$ (‰)	δD
3C08BCN09	축동면	배촌리	422	층적	32	-6.86	-48.7
3C08TPR04	축동면	탐리	927-1	암반	100	-6.99	-49.1
3C02DJN00	곤양면	대진리	130	암반	60	-8.04	-54.6
3C02HND00	곤양면	환덕리	1222	암반	70	-7.87	-54.2
3C02JGH00	곤양면	중향리	490-1	암반	90	-7.27	-50.7
3C01SMJ03	곤명면	삼정리	42	암반	80	-7.81	-55.4
3C01BGG00	곤명면	봉계리	281-2	암반	170	-8.53	-58.7
3C05GPG01	서포면	구평리	590-6	층적	40	-6.85	-48.9
3C05SNT01	서포면	선전리	411	층적	30	-6.60	-45.0
3C05GMJ02	서포면	금진리	679-101	암반	60	-7.63	-51.5
3C04DRG04	사천읍	두량리	63	암반	168	-7.72	-52.3
3C04GAM06	사천읍	구암리	791-3	층적	30	-7.41	-49.2
3C06ONJ00	용현면	온정리	500	층적	15	-1.90	-13.0
3C06SGJ01	용현면	송지리	393	암반	60	-6.32	-43.2
3C06SNC00	용현면	신촌리	38-6	암반	60	-7.34	-48.3
3C07PGJ04	정동면	풍정리	295	층적	30	-7.31	-47.8

4.6 수질검사 내역

여 백



범례

- 수시료채취지점
- ◻ 토양시료채취지점

0 1,000,000 4,000 Meters

[수질검사관정 위치도]

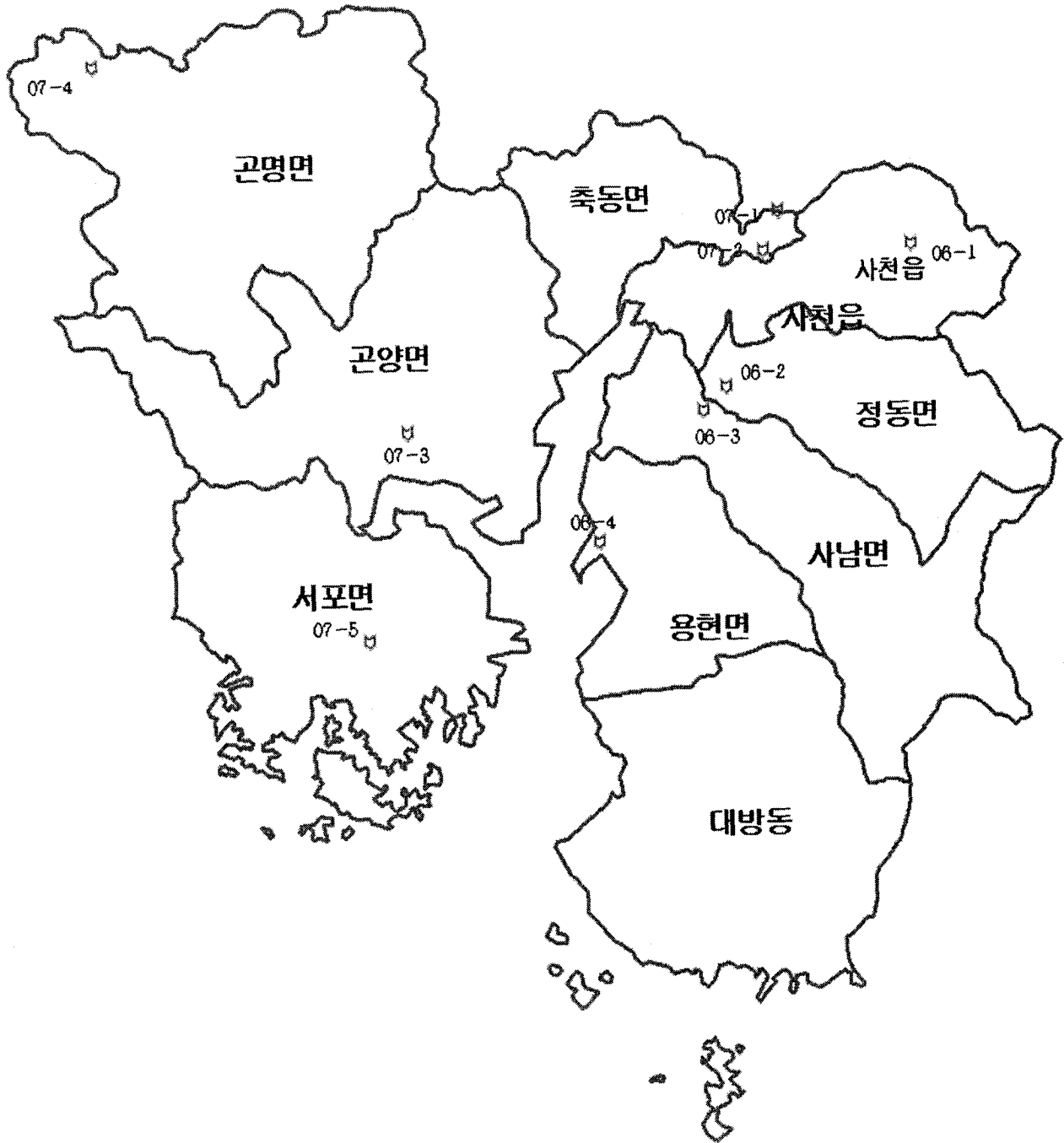
부록-4.6 수질검사

현장조사번호	읍면	동리	번지	대수층	우물 용도	검사 결과	부적합 항목
지하수 항목별 수질기준					생활용		
					농업용		
SC03CJN007	사남면	초전리	1000	암반	농업용	적합	-
SC01BGG007	곤명면	봉계리	281-2	암반	생활	적합	-
SC01CCN009	곤명면	조장리	302-9	암반	농업	적합	-
SC01CCN029	곤명면	조장리	119	암반	생활	부적합	염소
SC01SMJ039	곤명면	삼정리	42	암반	생활	적합	-
SC02DJN004	곤양면	대진리	130	암반	농업	부적합	염소
SC02HND007	곤양면	환덕리	1222	암반	생활	부적합	염소
SC02HND029	곤양면	환덕리산	29-15	암반	농업	적합	-
SC02JGH009	곤양면	중향리	490-1	암반	농업	부적합	염소
SC05MKG037	서포면	묵곡리	6	층적	농업	부적합	질소
SC03BGJ004	사남면	방지리	131-35	암반	농업용	부적합	염소
SC03JKC123	사남면	죽천리	182-5	암반	농업용	적합	-
SC04DRG047	사천읍	두량리	63	암반	농업용	적합	-
SC04GAM020	사천읍	구암리	354-3	암반	생활용	적합	-
SC04GAM066	사천읍	구암리	791-3	층적	생활용	적합	-
SC04JGJ012	사천읍	장전리	47	암반	생활용	적합	-
SC04SNI010	사천읍	선인리	577	암반	생활용	적합	-
SC05GMJ028	서포면	금진리	679-101	암반	생활	부적합	염소
SC05GMJ060	서포면	금진리	842-88	암반	생활	적합	-
SC05GPG017	서포면	구평리	590-6	층적	생활	부적합	염소
SC05OGU000	서포면	외구리	341-1	암반	생활	적합	-
SC05SNT019	서포면	선전리	411	층적	농업	적합	-
SC06GWL001	용현면	구월리	501	층적	생활용	적합	-
SC06ONJ003	용현면	온정리	500	층적	생활용	부적합	염소
SC06SGJ016	용현면	송지리	393	암반	농업용	적합	-
SC06SNC003	용현면	신촌리	38-6	암반	농업용	적합	-
SC06SNJ018	용현면	선진리	509	암반	농업용	적합	-
SC06YGC005	용현면	용치리	46-1	암반	생활용	적합	-
SC07PGJ048	정동면	풍정리	295	층적	생활용	적합	-
SC08BCN054	축동면	배춘리	185	층적	농업	적합	-
SC08BCN097	축동면	배춘리	422	층적	생활	적합	-
SC08BNY054	축동면	반용리	197	층적	생활	적합	-
SC08SDA027	축동면	사다리	392-3	암반	생활	적합	-
SC08TPR046	축동면	탐리	927-1	암반	생활	적합	-

pH	질산성 질소	염소 이온	카드뮴	비소	시안	수은	유기인
5.8~8.5	20 이하	250 이하	0.01 이하	0.05 이하	불검출	불검출	불검출
6.0~8.5	20 이하	250 이하	0.01 이하	0.05 이하	불검출	불검출	불검출
7.86	0.143	147	N.D	N.D	N.D	N.D	N.D
8.2	0.5	26	N.D	N.D	N.D	N.D	N.D
7.8	2	17	N.D	N.D	N.D	N.D	N.D
7.1	5.6	322	N.D	N.D	N.D	N.D	N.D
7.1	3.8	8	N.D	N.D	N.D	N.D	N.D
7.5	0.7	772	N.D	N.D	N.D	N.D	N.D
7.8	0.1	597	N.D	N.D	N.D	N.D	N.D
7.5	0.3	19	N.D	N.D	N.D	N.D	N.D
7.3	5.5	363	N.D	N.D	N.D	N.D	N.D
6.9	38	49	N.D	N.D	N.D	N.D	N.D
7.39	0.799	6,414	N.D	N.D	N.D	N.D	N.D
7.36	0.160	17.5	N.D	N.D	N.D	N.D	N.D
7.78	4.300	5.8	N.D	N.D	N.D	N.D	N.D
8.54	0.834	6.4	N.D	N.D	N.D	N.D	N.D
7.55	9.782	45.5	N.D	N.D	N.D	N.D	N.D
8.52	0.256	9.4	N.D	N.D	N.D	N.D	N.D
7.62	0.328	83.6	N.D	N.D	N.D	N.D	N.D
7.4	0.1	571	N.D	N.D	N.D	N.D	N.D
7.3	17.6	62	N.D	N.D	N.D	N.D	N.D
6.2	17	765	N.D	N.D	N.D	N.D	N.D
7.4	0.7	43	N.D	N.D	N.D	N.D	N.D
6.8	13.1	73	N.D	N.D	N.D	N.D	N.D
7.25	0.499	22.3	N.D	N.D	N.D	N.D	N.D
7.73	1.910	14,029	N.D	N.D	N.D	N.D	N.D
7.01	13.328	27.7	N.D	N.D	N.D	N.D	N.D
6.82	13.15	59.6	N.D	N.D	N.D	N.D	N.D
7.10	1.860	165.8	N.D	N.D	N.D	N.D	N.D
6.72	0.422	2.5	N.D	N.D	N.D	N.D	N.D
7.44	2.754	70.8	N.D	N.D	N.D	N.D	N.D
7.3	1.7	40	N.D	N.D	N.D	N.D	N.D
6.9	0.2	138	N.D	N.D	N.D	N.D	N.D
6.1	11.6	45	N.D	N.D	N.D	N.D	N.D
6.7	0.3	19	N.D	N.D	N.D	N.D	N.D
7.7	0.1	127	N.D	N.D	N.D	N.D	N.D


4.7 농경지 토양오염분석

여 백



범례

 토양시료채취지점

 Meters
0 1,000,000 4,000

[토양오염분석 위치도]

부록_4.7 농경지 토양오염분석 결과

지점번호	Cd (mg/kg)	Cu (mg/kg)	As (mg/kg)	Hg (mg/kg)	Pb (mg/kg)	Cr6+ (mg/kg)	Zn (mg/kg)
오염우려기준	1.5	50	6	4	100	4	300
평균	0.90	6.08	1.01	0.05	4.61	0.55	60.08
06-01	N.D	12.98	N.D	N.D	2.510	N.D	86.50
06-02	N.D	6.740	N.D	N.D	8.065	N.D	103.1
06-03	N.D	2.265	N.D	N.D	3.475	N.D	53.00
06-04	N.D	2.342	N.D	N.D	4.393	N.D	25.77
07-01	N.D	4.28	1.41	ND	1.93	0.62	45.18
07-02	N.D	12.46	1.16	ND	2.94	0.7	71.56
07-03	0.9	13.54	0.74	ND	ND	0.27	39.96
07-04	N.D	3.37	0.82	0.05	4.22	0.78	35.39
07-05	N.D	2.96	0.9	ND	4.13	0.37	80.23

Ni (mg/kg)	F-(mg/kg)	유기인 (mg/kg)	CN- (mg/kg)	페놀 (mg/kg)
40	400	10	2	4
8.73	124.41	N.D	N.D	N.D
9.99	119	N.D	N.D	N.D
6.44	203	N.D	N.D	N.D
7.52	145	N.D	N.D	N.D
4.93	133	N.D	N.D	N.D
10.73	ND	ND	ND	ND
9.01	16.9	ND	ND	ND
12.71	ND	ND	ND	ND
7.51	45.45	ND	ND	ND
9.69	208.9	ND	ND	ND

여 백

4.8 함양량 산정

여 백

부록-4.8 함양량 산정

● 월별 강수량

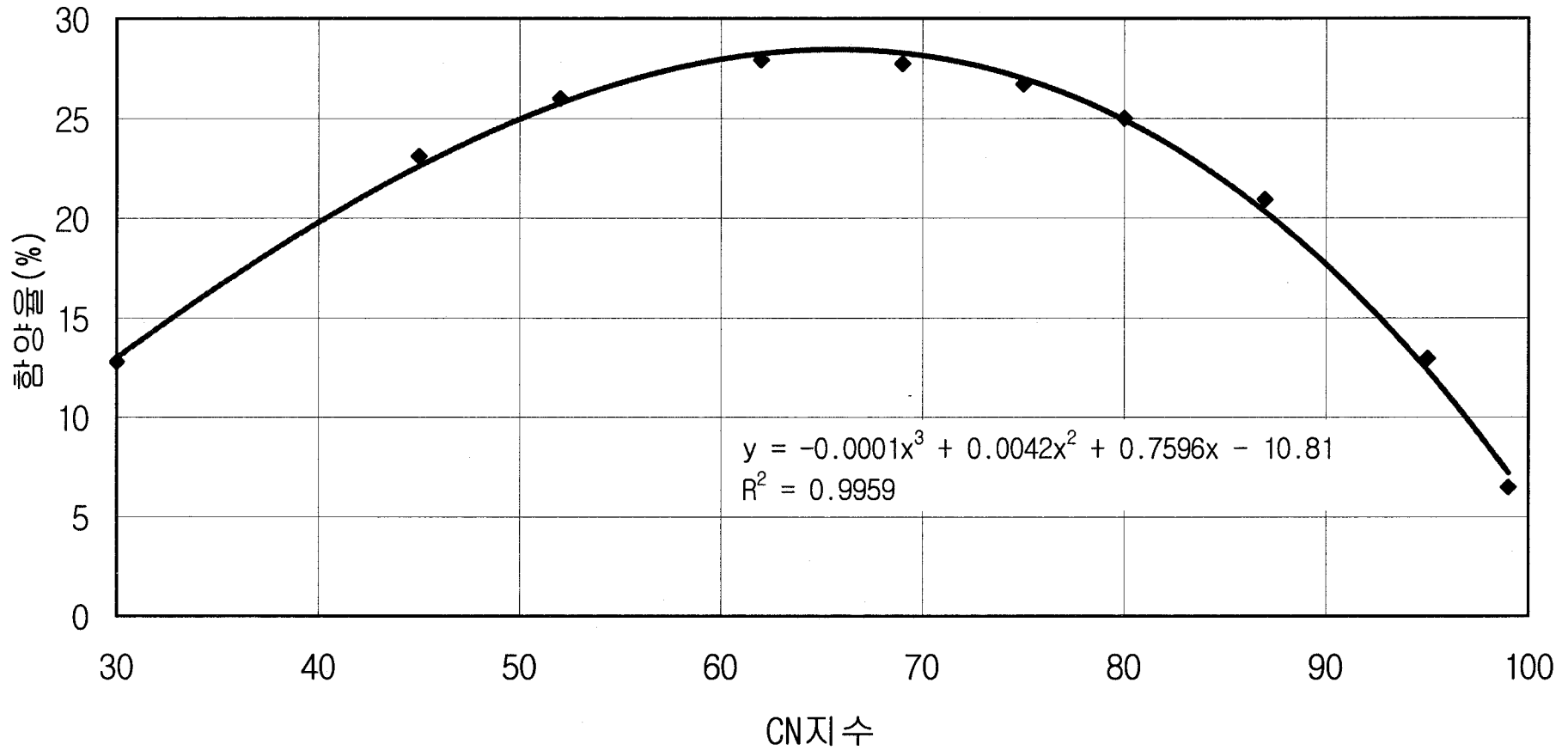
구분	1월	2월	3월	4월	5월	6월	7월	8월	9월	10월	11월	12월
강수량	862.3	1,312.5	2,065.8	3,681.3	3,473.3	6,573.9	8,328.4	9,158.1	4,823.6	1,376.7	1,336.2	597.0
1976	0.2	133.5	69.2	176.5	66.6	217.3	106.9	186.6	27.7	44.5	44.2	25.4
1977	0.8	-	92.1	198.9	140.3	158.9	104.5	110.9	82.5	20.2	102.3	23.0
1978	13.3	43.4	43.5	36.3	7.9	512.6	176.7	213.0	53.9	96.8	45.9	18.9
1979	24.3	85.3	61.7	161.6	170.0	390.4	326.0	477.7	139.4	3.5	16.2	56.3
1980	34.1	19.1	68.0	271.2	140.2	181.6	413.8	563.6	91.4	132.4	46.9	12.1
1981	23.4	43.9	26.5	69.9	55.8	279.1	246.5	211.4	427.0	42.6	22.0	7.1
1982	10.4	30.4	79.1	120.8	83.9	34.4	250.6	354.0	28.2	25.7	116.2	9.7
1983	21.5	44.3	79.8	236.0	59.1	71.7	340.5	275.5	308.7	74.7	5.4	1.2
1984	-	4.7	9.3	145.2	44.3	183.2	484.8	270.6	250.5	25.6	41.0	8.6
1985	4.4	55.4	120.7	117.6	220.6	434.2	186.7	495.7	231.3	175.6	54.7	13.7
1986	1.4	11.1	58.8	52.8	133.9	306.6	162.9	166.0	195.0	61.1	8.2	42.3
1987	53.8	46.7	63.7	85.3	106.0	192.5	451.3	302.3	30.4	63.7	59.7	-
1988	18.9	4.0	73.8	107.0	95.1	155.2	280.4	132.2	45.6	4.8	1.5	12.6
1989	164.6	142.8	80.9	40.6	42.5	337.1	598.4	402.5	309.8	3.1	60.0	10.4
1990	38.8	130.1	88.9	188.0	165.0	377.1	134.7	92.9	251.1	14.5	58.1	1.9
1991	47.6	44.8	125.2	157.6	64.4	237.5	535.4	403.4	244.2	0.3	15.7	44.8
1992	20.5	28.6	82.3	165.5	132.6	47.3	182.7	175.4	247.4	16.8	20.4	53.9
1993	36.0	68.8	65.2	22.8	160.6	236.2	204.5	600.8	31.8	50.4	84.4	33.9
1994	26.8	32.7	41.3	116.3	171.0	43.1	43.6	154.2	11.6	90.2	43.3	10.8
1995	34.9	25.4	71.5	132.5	116.7	83.7	210.2	191.2	57.9	46.8	4.2	-
1996	27.0	4.7	152.8	84.3	69.9	299.6	176.6	123.1	49.3	36.8	75.8	22.9
1997	11.6	11.2	48.7	95.7	168.4	233.2	387.3	231.7	13.9	1.2	171.6	70.3
1998	47.3	46.3	66.6	187.4	168.7	333.0	199.7	511.5	275.2	69.6	16.3	1.0
1999	32.0	31.0	156.4	95.6	174.2	197.0	466.9	438.5	345.2	92.8	15.4	-
2000	24.2	0.2	23.0	50.0	68.7	123.6	379.7	484.7	316.1	26.1	50.1	0.5
2001	58.9	80.0	15.5	48.5	41.8	323.5	266.6	137.1	107.3	82.6	11.0	43.5
2002	55.1	8.6	100.7	152.1	150.6	81.7	300.0	760.1	116.5	52.1	7.0	32.6
2003	30.4	57.5	58.0	235.5	293.0	259.6	481.0	343.0	321.1	10.0	53.6	8.5
2004	0.1	78.0	42.6	129.8	161.5	243.0	229.5	348.5	213.6	12.2	85.1	31.1
2005	11.7	43.6	85.0	102.2	90.9	113.5	273.6	297.3	54.8	9.0	31.5	0.6
평균	29.1	45.2	71.7	126.1	118.8	222.9	286.7	315.2	162.6	46.2	45.6	19.9
최대	164.6	142.8	156.4	271.2	293.0	512.6	598.4	760.1	427.0	175.6	171.6	70.3
최소	-	-	9.3	22.8	7.9	34.4	43.6	92.9	11.6	0.3	1.5	-

부록-4.8 함양량 산정

● SCS-CN법에 의한 함양률

년도별	강수량 (mm)	침투량 (mm)										평균	%
		CN=30	CN=45	CN=52	CN=62	CN=69	CN=75	CN=80	CN=87	CN=95	CN=99		
1976	1098.6	76.5	158.9	197.2	244.5	260.6	258.8	256.6	232.5	199.2	120.7	200.5	18.3%
1977	1034.4	44.9	182.8	222.5	253.7	249.3	238.6	228.6	232.5	144.9	108.0	190.6	18.4%
1978	1262.2	182.3	276.4	303.5	321.6	314.6	297.5	270.8	220.1	127.3	114.0	242.8	19.2%
1979	1912.4	300.4	514.6	579.5	598.6	562.1	514.8	457.0	345.3	175.4	84.4	413.2	21.6%
1980	1974.4	268.7	467.2	526.6	561.2	569.9	559.7	530.4	424.7	264.8	108.6	428.2	21.7%
1981	1455.2	213.5	296.5	321.7	319.8	325.4	324.9	314.4	288.8	224.4	113.3	274.3	18.8%
1982	1143.4	156.2	287.9	314.5	311.7	288.3	269.8	251.8	215.9	135.1	97.4	232.9	20.4%
1983	1518.4	141.2	337.8	378.1	402.9	406.2	404.2	390.0	349.2	266.4	118.6	319.5	21.0%
1984	1467.8	267.7	389.8	415.6	428.7	418.6	400.8	362.6	273.0	153.9	81.3	319.2	21.7%
1985	2110.6	337.3	600.7	655.4	668.3	626.6	570.7	504.1	390.9	222.0	116.1	469.2	22.2%
1986	1200.1	132.4	271.3	306.3	326.4	321.5	305.9	280.8	236.8	137.7	107.9	242.7	20.2%
1987	1455.4	148.0	254.3	280.6	331.3	353.8	367.5	372.0	343.9	220.8	120.2	279.3	19.2%
1988	931.1	85.9	195.4	227.9	262.1	264.1	247.5	221.6	178.4	105.5	78.6	186.7	20.1%
1989	2192.7	370.4	617.1	670.1	696.1	667.0	612.6	543.3	415.8	266.6	87.1	494.6	22.6%
1990	1541.1	144.7	285.5	342.9	423.2	445.2	437.3	420.9	367.5	232.1	100.5	320.0	20.8%
1991	1920.9	360.0	521.9	545.6	556.3	536.1	515.1	476.7	386.6	221.6	101.7	422.2	22.0%
1992	1173.4	120.0	233.5	268.8	297.5	299.0	286.6	269.9	242.4	149.1	112.7	227.9	19.4%
1993	1595.4	119.8	334.5	414.6	471.6	482.1	480.0	465.7	395.2	233.0	82.8	347.9	21.8%
1994	784.9	36.3	133.2	162.9	181.0	184.6	191.9	191.2	171.3	111.3	93.4	145.7	18.6%
1995	975.0	65.4	153.9	189.8	224.1	232.5	246.7	251.0	234.0	146.0	91.7	183.5	18.8%
1996	1122.8	86.6	178.7	215.8	266.4	280.0	282.3	287.8	281.3	186.7	97.7	216.3	19.3%
1997	1444.8	211.7	441.2	483.1	485.3	454.3	414.9	373.3	287.5	172.6	55.5	338.0	23.4%
1998	1922.6	275.8	449.1	499.8	553.4	556.0	542.9	508.9	407.3	246.4	91.5	413.1	21.5%
1999	2045.0	262.0	557.4	612.2	619.2	620.4	614.0	574.2	447.1	244.6	93.1	464.4	22.7%
2000	1546.9	310.4	434.4	459.9	401.7	401.7	352.0	303.0	258.4	136.5	103.5	316.2	20.4%
2001	1216.3	109.2	187.0	223.2	295.9	321.1	327.9	320.1	304.0	188.4	101.1	237.8	19.5%
2002	1817.1	259.4	443.0	501.5	551.3	545.5	516.2	483.6	401.5	228.5	79.7	401.0	22.1%
2003	2151.2	308.6	525.7	583.9	619.1	611.2	596.4	555.6	435.6	246.6	110.6	459.3	21.4%
2004	1574.7	218.1	385.1	458.6	511.4	500.8	466.1	419.8	328.6	221.2	65.8	357.5	22.7%
2005	1113.7	107.1	216.7	259.7	296.4	297.4	299.2	293.8	260.7	187.6	69.7	228.9	20.5%
평균	1490.1	190.7	344.4	387.4	416.0	413.2	398.1	372.7	311.9	193.2	96.9	312.4	21.0%
함양율(%)		12.8	23.1	26.0	27.9	27.7	26.7	25.0	20.9	13.0	6.5	21.0	

사천시 함양율(침투율)과 CN지수와의 관계



여 백

5. 추세분석 및 예측

- 5.1 축사현황 및 가축에 의한 오염부하량
- 5.2 토지이용현황 및 토지이용에 의한 오염부하량
- 5.3 인구현황 및 인구에 의한 오염부하량

여 백

5.1 축산현황 및 가축에 의한 오염부하량

여 백

부록-5.1 축사시설에 의한 오염부하량

환경조사번호/구/읍/리	번지	축사시설명	축사면적(m ²)	원채양생부하량	BOD	T-N	T-P	축종	어린수
03CF001	민영면 추천리 580-1	봉명농장		30,642	23,760	5,256	1,626	한우	45
03CF002	민영면 추천리 544-5		165*1, 66*1	0					0
03CF003	민영면 추천리 480		392.04*2	34,047	26,400	5,840	1,807	한우	50
03CF004	민영면 조상리 302-7		319*1, 99*1	23,240	16,686	4,855	1,700	젖소	30
03CF005	민영면 봉계리 산1		245*2	0					0
03CF006	민영면 초량리 649	태성축산	595*1, 179*1	102,141	79,200	17,520	5,421	한우	150
03CF007	민영면 초량리 677			17,024	13,200	2,920	904	한우	25
03CF008	민영면 초량리 산14		360*1	17,024	13,200	2,920	904	한우	25
03CF009	민영면 조창리 465		313.5*1	0					0
03CF010	민영면 송림리 259-1		660*1	2,692	2,092	436	164	가금	400
03CF011	민영면 은사리 84	지시골농장	164.2*1, 198*1	12,938	10,032	2,219	687	한우	19
03CF012	민영면 은사리 527-4		328.3*1	10,214	7,920	1,752	542	한우	15
03CF013	민영면 은사리 653-4		328.3*1	17,024	13,200	2,920	904	한우	25
03CF014	민영면 은사리 657-2		628*1	40,856	31,680	7,008	2,168	한우	60
03CF015	민영면 삼정리 72-10			0					0
03CF016	민영면 삼정리 505			26,809	19,620	4,986	2,203	돼지	180
03CF017	민영면 삼정리 308-2		162*1, 195*1, 357*1	21,492	16,470	3,751	1,271	한우	55
03CF018	민영면 삼정리 303-1		259*1, 140*1	14,894	10,900	2,770	1,224	돼지	100
03CF019	민영면 삼정리 195-2		150*1, 100*1, 90*1	12,257	9,504	2,102	651	한우	18
03CF020	민영면 삼정리 451	덕채농장	198*2	22,471	17,424	3,854	1,193	한우	33
03CF021	민영면 작팔리 산75		282*1	13,619	10,560	2,336	723	한우	20
03CF022	민영면 작팔리 135		504*1	35,409	27,456	6,074	1,879	한우	52
03CF023	민영면 금설리 504		330*1	13,405	9,810	2,493	1,102	돼지	90
03CF024	민영면 신흥리 13-2	신흥목장	662*1	0					0
03CF025	민영면 신흥리 815-2		360*1	23,833	18,480	4,088	1,265	한우	35
02CF001	민양면 서정리 산4-1		396/54	0					0
02CF002	민양면 서정리 102		330	13,619	10,560	2,336	723	한우	20
02CF003	민양면 송전리 554-4		430/320	13,619	10,560	2,336	723	한우	20
02CF004	민양면 목곡리 49		608	0					0
02CF005	민양면 목곡리 562-2		396	57,880	44,880	9,928	3,072	한우	85
02CF006	민양면 목곡리 684-1,2		384	15,493	11,124	3,236	1,133	젖소	20
02CF007	민양면 목곡리 775		388	37,452	29,040	6,424	1,988	한우	55
02CF008	민양면 목곡리 775-3		294	20,428	15,840	3,504	1,084	한우	30
02CF009	민양면 목곡리 754-3		382	6,809	5,280	1,168	361	한우	10
02CF010	민양면 검정리 476-3		990	101	78	16	6	가금	15
02CF011	민양면 검정리 456		392	47,110	36,610	7,630	2,870	가금	7000
02CF012	민양면 검정리 518-1		396	24,789	17,798	5,178	1,813	젖소	32
02CF013	민양면 흥사리 49/50		480	40,283	28,922	8,415	2,946	젖소	52
02CF014	민양면 흥사리 29-1		423.34	38,734	27,810	8,091	2,833	젖소	50
02CF015	민양면 흥사리 221		360	46,480	33,372	9,709	3,399	젖소	60
02CF016	민양면 흥사리 산63-10		496	363	92	41		개	10
02CF017	민양면 가화리 산171-27		537.46	55,776	40,046	11,651	4,079	젖소	72
02CF018	민양면 가화리 산171-5		300	23,240	16,686	4,855	1,700	젖소	30
02CF019	민양면 가화리 산171-19		679	0					0
02CF020	민양면 가화리 120-1		908	55,776	40,046	11,651	4,079	젖소	72
02CF021	민양면 가화리 295-7		350.76	17,024	13,200	2,920	904	한우	25
02CF022	민양면 가화리 307/308		391	58,561	45,408	10,045	3,108	한우	86
02CF023	민양면 가화리 205-3외1필지		340	0					0
02CF024	민양면 가화리 222-1		200	13,619	10,560	2,336	723	한우	20
02CF025	민양면 가화리 248-7			0					0
02CF026	민양면 가화리 산176		761	68,094	52,800	11,680	3,614	한우	100
02CF027	민양면 가화리 102-5		620	54,475	42,240	9,344	2,891	한우	80
02CF028	민양면 중항리 641-2		990	0					0
02CF029	민양면 중항리 798		360	46,480	33,372	9,709	3,399	젖소	60
02CF030	민양면 중항리 450		396	19,367	13,905	4,046	1,416	젖소	25
02CF031	민양면 중항리 산90-3		1013	86,763	62,294	18,124	6,345	젖소	112
02CF032	민양면 중항리 산90-2		382	23,240	16,686	4,855	1,700	젖소	30
02CF033	민양면 중항리 445		544	92,960	66,744	19,418	6,798	젖소	120
02CF034	민양면 중항리 산104-2		778	0					0
02CF035	민양면 중항리 339		324	27,238	21,120	4,672	1,446	한우	40
02CF036	민양면 중항리 995/996		495	34,047	26,400	5,840	1,807	한우	50
02CF037	민양면 중항리 697-2		150	10,214	7,920	1,752	542	한우	15
02CF038	민양면 중항리 1172-21/69		267	10,214	7,920	1,752	542	한우	15
02CF039	민양면 환덕리 산26-7		771	32,536	23,360	6,796	2,379	젖소	42
02CF040	민양면 환덕리 산29-15		7000	309,868	222,480	64,728	22,660	젖소	400
02CF041	민양면 환덕리 60/60-1		495	54,475	42,240	9,344	2,891	한우	80
02CF042	민양면 환덕리 243-1/243-2/243-3/244		1980	210,750	154,235	39,196	17,320	돼지	1415
02CF043	민양면 환덕리 302-2/302-3/302-4		734	68,094	52,800	11,680	3,614	한우	100
02CF044	민양면 환덕리 196-1		520	23,240	16,686	4,855	1,700	젖소	30
02CF045	민양면 환덕리 205/207		858	59,576	43,600	11,080	4,896	돼지	400
02CF046	민양면 환덕리 842		1500	0					0
02CF047	민양면 환덕리 산46-2		375	0					0
02CF048	민양면 환덕리 664-1		631	0					0
02CF049	민양면 환덕리 163		574	81,340	58,401	16,991	5,948	젖소	105
02CF050	민양면 환덕리 892-25/892-98		800	47,666	36,960	8,176	2,530	한우	70

원장조사번호	읍/면/동	리	번지	축사시설명	축사면적(m ²)	정제발생부하량	BOD	T.N	T.P	축종	마리수
02CF051	근양면	대진리	104/105/106		168.56	0					0
02CF052	근양면	대진리	684-9		370	0					0
02CF053	근양면	대진리	528-6/528-7/528-8/528-9/528-10		780	27,113	19,467	5,664	1,983	젖소	35
02CF054	근양면	대진리	303	대진낙농	924	208,031	159,528	36,841	11,662	한우	300
02CF055	근양면	대진리	273/272	대진낙농	1715	208,031	159,528	36,841	11,662	한우	300
02CF056	근양면	무고리	484	크로바양돈	351	2,043	1,584	350	108	한우	3
09CF001	남양동	송포동	92-1, 92-2	송포축산	936*2	504,750	392,250	81,750	30,750	가금	75000
09CF002	남양동	죽림동	921		159.84*1	6,809	5,280	1,168	361	한우	10
09CF003	남양동	노흥동	265,262-2		665*1	46,480	33,372	9,709	3,399	젖소	60
09CF004	남양동	신벽동	478-1,5	한일제2농장	673.30*2, 108*1, 152*1	134,600	104,600	21,800	8,200	가금	20000
09CF005	동서동	실안동	1155		100*1	10,575	7,739	1,967	869	돼지	71
09CF006	동서동	실안동	152-15, 1152-21		243.0*1	25,767	18,857	4,792	2,118	돼지	173
09CF007	동서동	실안동	716,716-1		384*1	74,470	54,500	13,850	6,120	돼지	500
09CF008	동서동	실안동	35,132,133		441*4	44,682	32,700	8,310	3,672	돼지	300
09CF009	향촌동	이출동	215-1, 216-1		236*1, 77*1, 50*1	745	545	139	61	돼지	5
09CF010	향촌동	이출동	30-1, 34-1,30		240.0*1	20,428	15,840	3,504	1,084	한우	30
09CF011	향촌동	이출동	3-2,4		660*3	44,682	32,700	8,310	3,672	돼지	300
09CF012	남양동	대포동	346-1,4번지	한일제1농장	-----	201,900	156,900	32,700	12,300	가금	30000
05CF001	서포면	다평리	산48-11		191.1/71.92/186.4	0					0
05CF002	서포면	다평리	산48-56		198.00/128.00	0					0
05CF003	서포면	다평리	976		400	29,437	21,136	6,149	2,153	젖소	38
05CF004	서포면	구평리	832		350	0					0
05CF005	서포면	구평리	1192/1196		191.97/390.19	1,489	1,090	277	122	돼지	10
05CF006	서포면	구평리	253/253-1/266-3		192/60/181.5	0					0
05CF007	서포면	구평리	240/산40-8		1370	0					0
05CF008	서포면	선전리	32-50		330/200	0					0
05CF009	서포면	선전리	5-25		391.5/199	0					0
05CF010	서포면	비토리	238-2		476.6	25,876	20,064	4,438	1,373	한우	38
05CF011	서포면	비토리	283		360	0					0
05CF001	서포면	외구리	183		400	0					0
05CF002	서포면	외구리	148		396	0					0
05CF003	서포면	외구리	126		400	0					0
05CF004	서포면	외구리	325		396	14,981	11,616	2,570	795	한우	22
05CF005	서포면	외구리	330		396	17,024	13,200	2,920	904	한우	25
05CF006	서포면	외구리	산97		430	23,833	18,480	4,088	1,265	한우	35
05CF007	서포면	외구리	474-1		135	0					0
05CF008	서포면	구량리	822		0						0
05CF009	서포면	구량리	308-22		178.2	13,619	10,560	2,336	723	한우	20
05CF010	서포면	구량리	243		160	23,833	18,480	4,088	1,265	한우	35
05CF011	서포면	구량리	212-5		244	23,833	18,480	4,088	1,265	한우	35
05CF012	서포면	구량리	172-1		396	21,790	16,896	3,738	1,156	한우	32
05CF013	서포면	구량리	201-1		326.3	12,257	9,504	2,102	651	한우	18
05CF014	서포면	구량리	566-1		396	13,619	10,560	2,336	723	한우	20
05CF015	서포면	구량리	산2-41		300	0					0
05CF016	서포면	조도리	204-1		334.8	10,214	7,920	1,752	542	한우	15
05CF017	서포면	조도리	204		334.8	0					0
05CF018	서포면	조도리	204		650	40,856	31,680	7,008	2,168	한우	60
05CF019	서포면	조도리	205		334.8	10,214	7,920	1,752	542	한우	15
05CF020	서포면	금진리	38		380	44,261	34,320	7,592	2,349	한우	65
05CF021	서포면	금진리	90		48.4	10,895	8,448	1,869	578	한우	16
05CF022	서포면	내구리	520-1		396	7,490	5,808	1,285	398	한우	11
05CF023	서포면	자해리	160-3		371	0					0
05CF024	서포면	자해리	952		136.2	0					0
05CF025	서포면	자해리	산146-1		388.8	3,405	2,640	584	181	한우	5
05CF026	서포면	자해리	984-79		345	0					0
08CF001	축동면	배촌리	172-3		120	0					0
08CF002	축동면	배촌리	704		80	23,833	18,480	4,088	1,265	한우	35
08CF003	축동면	배촌리	548-2		50	0					0
08CF004	축동면	사다리	479		150	20,428	15,840	3,504	1,084	한우	30
08CF005	축동면	사다리	176			11,915	8,720	2,216	979	돼지	80
08CF006	축동면	사다리	691-11		133	27,238	21,120	4,672	1,446	한우	40
08CF007	축동면	사다리	836		350	54,475	42,240	9,344	2,891	한우	80
08CF008	축동면	사다리	462-3		240	27,238	21,120	4,672	1,446	한우	40
08CF009	축동면	사다리	375		120	27,238	21,120	4,672	1,446	한우	40
08CF010	축동면	탑리	270		100	20,428	15,840	3,504	1,084	한우	30
08CF011	축동면	탑리	299-3		150	27,238	21,120	4,672	1,446	한우	40
08CF012	축동면	반용리	21-3		1000	85,214	61,182	17,800	6,232	젖소	110
08CF013	축동면	반용리	197-1		100	20,428	15,840	3,504	1,084	한우	30
08CF014	축동면	반용리	71		906	92,960	66,744	19,418	6,798	젖소	120
08CF015	축동면	반용리	256-3		300	9,928	7,266	1,846	816	개	200
08CF016	축동면	반용리	산116		520	0					0
08CF017	축동면	반용리	543-1	추원목장	400	54,227	38,934	11,327	3,966	젖소	70
08CF018	축동면	반용리	455		120	27,238	21,120	4,672	1,446	한우	40
08CF019	축동면	가산리	147		190	38,734	27,810	8,091	2,833	젖소	50
08CF020	축동면	가산리	305	성지골목장	560	50,354	36,153	10,518	3,682	젖소	65
08CF021	축동면	가산리	산12		390	44,682	32,700	8,310	3,672	돼지	300
07CF001	정동면	예수리	795-1		95.7	4,468	3,270	831	367	돼지	30


현장조사번호	읍/면/동	리	번지	조사시설명	조사면적(㎡)	저해발생부하량	BOD	T-N	T-P	종종	마리수
07CF002	정동면	예수리	795-1		79.2	5,958	4,360	1,108	490	돼지	40
07CF003	정동면	예수리	795-1		32.4	2,979	2,180	554	245	돼지	20
07CF004	정동면	예수리	817-8		325	4,086	3,168	701	217	한우	6
07CF005	정동면	수청리	140		132.84	12,257	9,504	2,102	651	한우	18
07CF006	정동면	수청리	140		47.56	8,171	6,336	1,402	434	한우	12
07CF007	정동면	수청리	140		7.56	2,724	2,112	467	145	한우	4
07CF008	정동면	수청리	416		157.1	10,895	8,448	1,869	578	한우	16
07CF009	정동면	수청리	430		82.3	1,362	1,056	234	72	한우	2
07CF010	정동면	학촌리	126-4		387.73	35,409	27,456	6,074	1,879	한우	52
07CF011	정동면	학촌리	162		333.2	40,856	31,680	7,008	2,168	한우	60
07CF012	정동면	학촌리	162		236	25,195	19,536	4,322	1,337	한우	37
07CF013	정동면	학촌리	157		121.6	6,809	5,280	1,168	361	한우	10
07CF014	정동면	학촌리	788-1		130.5	2,724	2,112	467	145	한우	4
07CF015	정동면	학촌리	762		249	8,171	6,336	1,402	434	한우	12
07CF016	정동면	학촌리	762		93.12	17,704	13,728	3,037	940	한우	26
07CF017	정동면	학촌리	344-4		81.9	3,405	2,640	584	181	한우	5
07CF018	정동면	학촌리	299		222.72	14,981	11,616	2,570	795	한우	22
07CF019	정동면	화암리	570		108	10,895	8,448	1,869	578	한우	16
07CF020	정동면	대곡리	161		36.4	6,809	5,280	1,168	361	한우	10
07CF021	정동면	장산리	776-5		192	13,619	10,560	2,336	723	한우	20
07CF022	정동면	장산리	776-5		110	20,428	15,840	3,504	1,084	한우	30
07CF023	정동면	장산리	776-5		129	20,428	15,840	3,504	1,084	한우	30
07CF024	정동면	장산리	773		23.1	1,362	1,056	234	72	한우	2
07CF025	정동면	장산리	864-1		170	8,852	6,864	1,518	470	한우	13
07CF026	정동면	장산리	296		56.2	681	528	117	36	한우	1
07CF027	정동면	장산리	396-3		244.2	2,724	2,112	467	145	한우	4
07CF028	정동면	장산리	577-3		97.2	681	528	117	36	한우	1
07CF029	정동면	감곡리	570-3		99.84	681	528	117	36	한우	1
07CF030	정동면	감곡리	500		62.8	0					0
07CF031	정동면	감곡리	158-5		399.04	4,767	3,696	818	253	한우	7
07CF032	정동면	소곡리	553		240	0					0
07CF033	정동면	소곡리	528-1		189.6	844	618	157	69	개	17
07CF034	정동면	소곡리	528-1		104.32	695	509	129	57	개	14
07CF035	정동면	고읍리	608-21		26.3	0					0
03CF001	사남면	초전리	45-1		125	0					0
03CF002	사남면	초전리	417-5		358.9	9,883	7,174	2,014	695	젖소	13
03CF003	사남면	초전리	592		437.9	38,734	27,810	8,091	2,833	젖소	50
03CF004	사남면	초전리	466		87	2,043	1,584	350	108	한우	3
03CF005	사남면	초전리	679		188.92	6,809	5,280	1,168	361	한우	10
03CF006	사남면	초전리	701-1		299	2,724	2,112	467	145	한우	4
03CF007	사남면	화전리	562-5		892.6	30,987	22,248	6,473	2,266	젖소	40
03CF008	사남면	화전리	531-1		356.7	14,894	10,900	2,770	1,224	돼지	100
03CF009	사남면	화전리	581-1		642.62	56,270	40,518	11,678	4,074	젖소	73
03CF010	사남면	화전리	1401-7		891.6	77,467	55,620	16,182	5,665	젖소	100
03CF011	사남면	화전리	1401-9		1127.69	45,706	32,816	9,547	3,342	젖소	59
03CF012	사남면	초전리	322		80.4	4,086	3,168	701	217	한우	6
03CF013	사남면	초전리	820		59.28	2,724	2,112	467	145	한우	4
03CF014	사남면	초전리	780		182.78	2,043	1,584	350	108	한우	3
03CF015	사남면	초전리	452		57.8	681	528	117	36	한우	1
03CF016	사남면	초전리	841		112.11	2,724	2,112	467	145	한우	4
03CF017	사남면	우천리	1022		920.51	12,257	9,504	2,102	651	한우	18
03CF018	사남면	우천리	812		488.61	21,790	16,896	3,738	1,156	한우	32
03CF019	사남면	우천리	846-1		68.85	2,043	1,584	350	108	한우	3
03CF020	사남면	우천리	1148-1		536.26	8,171	6,336	1,402	434	한우	12
03CF021	사남면	우천리	202		197.35	4,086	3,168	701	217	한우	6
03CF022	사남면	초전리	1000		1437.87	25,564	18,355	5,340	1,869	젖소	33
03CF023	사남면	방지리	301		61.48	1,489	1,090	277	122	개	30
03CF024	사남면	화전리	391-4		124.1	8,171	6,336	1,402	434	한우	12
03CF025	사남면	우천리	219-3		157.89	0					0
03CF026	사남면	우천리	238		108	2,043	1,584	350	108	한우	3
03CF027	사남면	우천리	260-2		934.5	8,852	6,864	1,518	470	한우	13
03CF028	사남면	우천리	268		92.92	2,043	1,584	350	108	한우	3
03CF029	사남면	우천리	353-3		2017.2	148,940	109,000	27,700	12,240	돼지	1000
03CF030	사남면	우천리	728		33	2,043	1,584	350	108	한우	3
03CF031	사남면	가천리	241-12		1095.22	34,860	25,029	7,282	2,549	젖소	45
03CF032	사남면	가천리	477-1		194	1,390	1,017	258	114	개	28
03CF033	사남면	가천리	260		155.04	6,128	4,752	1,051	325	한우	9
03CF034	사남면	가천리	239		56.4	1,362	1,056	234	72	한우	2
03CF035	사남면	가천리	228		65.54	2,724	2,112	467	145	한우	4
03CF036	사남면	가천리	305-2		334.79	6,809	5,280	1,168	361	한우	10
03CF037	사남면	종천리	247		468.6	5,448	4,224	934	289	한우	8
03CF038	사남면	종천리	457-3		340	3,405	2,640	584	181	한우	5
03CF039	사남면	종천리	202-10		320	6,128	4,752	1,051	325	한우	9
03CF040	사남면	종천리	54-4		648.42	16,343	12,672	2,803	867	한우	24
03CF041	사남면	종천리	58-7		100.64	4,767	3,696	818	253	한우	7
03CF042	사남면	종천리	92		252	7,490	5,808	1,285	398	한우	11
03CF043	사남면	사촌리	565		376.05	14,300	11,088	2,453	759	한우	21

현장조사번호	읍/면/동	리	번지	조사시설명	조사면적(m ²)	지체발생부하량	BOD	T.N	T.P	종종	마리수
03CF044	사남면	사촌리	560-11		56.42	681	528	117	36	한우	1
03CF045	사남면	사촌리	513-9		1202.68	59,650	42,827	12,460	4,362	젖소	77
03CF046	사남면	사촌리	517		300.8	1,362	1,056	234	72	한우	11
03CF047	사남면	사촌리	240-1		350.9	8,171	6,336	1,402	434	한우	12
03CF048	사남면	사촌리	204		2234.79	114,276	82,205	23,769	8,302	젖소	148
03CF049	사남면	사촌리	443		63.5	2,724	2,112	467	145	한우	4
03CF050	사남면	사촌리	319-2		194	2,043	1,584	350	108	한우	3
03CF051	사남면	사촌리	320		150.96	10,895	8,448	1,869	578	한우	16
03CF052	사남면	사촌리	263-2		1780.69	27,888	20,023	5,826	2,039	젖소	36
03CF053	사남면	사촌리	208		86.01	2,043	1,584	350	108	한우	3
03CF054	사남면	사촌리	215		206.48	681	528	117	36	한우	1
03CF055	사남면	사촌리	64-2		230.15	12,938	10,032	2,219	687	한우	19
03CF056	사남면	사촌리	755		1127	20,428	15,840	3,504	1,084	한우	30
03CF057	사남면	사촌리	786-4			8,852	6,864	1,518	470	한우	13
03CF058	사남면	계양리	10-1		443	14,300	11,088	2,453	759	한우	21
03CF059	사남면	계양리	25-1		925.44	10,214	7,920	1,752	542	한우	15
03CF060	사남면	계양리	293-1		146.51	3,405	2,640	584	181	한우	5
03CF061	사남면	계양리	283		393.25	2,043	1,584	350	108	한우	3
03CF062	사남면	계양리	255		86.64	4,086	3,168	701	217	한우	11
03CF063	사남면	계양리	238		66	2,724	2,112	467	145	한우	4
03CF064	사남면	계양리	241		82.56	3,405	2,640	584	181	한우	5
03CF065	사남면	월성리	373		178.5	2,043	1,584	350	108	한우	3
03CF066	사남면	월성리	23-6		360	21,109	16,368	3,621	1,120	한우	31
03CF067	사남면	월성리	23-12			81	63	13	5	가금	12
03CF068	사남면	월성리	81-5		154.3	321	219	81	21	산양	13
03CF069	사남면	유천리	88		2588	154,934	111,240	32,364	11,330	젖소	200
03CF070	사남면	화전리	112-2		874	27,113	19,467	5,664	1,983	젖소	35
03CF071	사남면	화전리	1284-6		75	652	438	169	44	산양	18
04CF001	사천읍	사주리	169		857.94	46,480	33,372	9,709	3,399	젖소	60
04CF002	사천읍	두량리	836-1		637.75	46,480	33,372	9,709	3,399	젖소	60
04CF003	사천읍	두량리	960-1		731	7,447	5,450	1,385	612	돼지	50
04CF004	사천읍	두량리	1267-3		521.91	27,113	19,467	5,664	1,983	젖소	35
04CF005	사천읍	두량리	175		530.97	10,214	7,920	1,752	542	한우	15
04CF006	사천읍	두량리	1432-5	참새골	70.75	0					0
04CF007	사천읍	금곡리	410		180	2,724	2,112	467	145	한우	4
04CF008	사천읍	금곡리	316-2		61	2,724	2,112	467	145	한우	4
04CF009	사천읍	장전리	산76-7		1203.44	38,734	27,810	8,091	2,833	젖소	50
04CF010	사천읍	장전리	839		1600.6	38,734	27,810	8,091	2,833	젖소	50
04CF011	사천읍	장전리	84-1		179.25	2,724	2,112	467	145	한우	4
04CF012	사천읍	장전리	35		1145.2	30,987	22,248	6,473	2,266	젖소	40
04CF013	사천읍	구암리	1049-1		620.67	298	218	55	24	돼지	2
04CF014	사천읍	구암리	354-3		1201.33	30,448	22,723	5,758	1,967	한우	113
04CF015	사천읍	구암리	923		1051.5	80,351	62,304	13,782	4,265	한우	118
04CF016	사천읍	구암리	788-1		89.76	471	366	76	29	가금	70
04CF017	사천읍	구암리	405		395	27,113	19,467	5,664	1,983	젖소	35
06CF001	웅천면	선진리	275-11		618.77	993	727	185	82	개	20
06CF002	웅천면	선진리	197-2		783.5	22,341	16,350	4,155	1,836	돼지	150
06CF003	웅천면	선진리	358-2		114	10,214	7,920	1,752	542	한우	15
06CF004	웅천면	선진리	464-2		71.68	2,043	1,584	350	108	한우	3
06CF005	웅천면	선진리	511-5		1419	54,475	42,240	9,344	2,891	한우	80
06CF006	웅천면	선진리	595-4		690.7	20,428	15,840	3,504	1,084	한우	30
06CF007	웅천면	신북리	100		67.26	149	109	28	12	개	3
06CF008	웅천면	신북리	138		1863.2	104,258	76,300	19,390	8,568	돼지	700
06CF009	웅천면	신북리	677-2		327.1	3,405	2,640	584	181	한우	5
06CF010	웅천면	신북리	754-1		1560	34,047	26,400	5,840	1,807	한우	50
06CF011	웅천면	신촌리	508		506.57	13,619	10,560	2,336	723	한우	20
06CF012	웅천면	신촌리	439-1		401.25	34,047	26,400	5,840	1,807	한우	50
06CF013	웅천면	신촌리	304-2		515.7	29,280	22,704	5,022	1,554	한우	43
06CF014	웅천면	신촌리	356		367.8	25,195	19,536	4,322	1,337	한우	37
06CF015	웅천면	신촌리	337		199.5	1,362	1,056	234	72	한우	2
06CF016	웅천면	온정리	418-1		2284.2	61,974	44,496	12,946	4,532	젖소	80
06CF017	웅천면	온정리	629		139.7	1,362	1,056	234	72	한우	2
06CF018	웅천면	온정리	203		830.43	12,257	9,504	2,102	651	한우	18
06CF019	웅천면	송지리	466		542.2	46,304	35,904	7,942	2,458	한우	68
06CF020	웅천면	석계리	313-2		1277.96	46,480	33,372	9,709	3,399	젖소	60
06CF021	웅천면	구월리	250		863.28	38,734	27,810	8,091	2,833	젖소	50
06CF022	웅천면	구월리	41-10		195.8	3,405	2,640	584	181	한우	5
06CF023	웅천면	구월리	49-3		193.5	2,043	1,584	350	108	한우	3
06CF024	웅천면	구월리	12		339.8	8,852	6,864	1,518	470	한우	13
06CF025	웅천면	홍치리	508-1		120	15,493	11,124	3,236	1,133	젖소	20
06CF026	웅천면	홍치리	389-14		51.8	2,043	1,584	350	108	한우	3
06CF027	웅천면	덕곡리	390-24		90	10,214	7,920	1,752	542	한우	15
06CF028	웅천면	덕곡리	134-8		55.2	3,405	2,640	584	181	한우	5
06CF029	웅천면	덕곡리	393-12		2.16	0					0
06CF030	웅천면	금문리	26		2450.2	59,576	43,600	11,080	4,896	돼지	430
06CF031	웅천면	금문리	613-5		193	6,128	4,752	1,051	325	한우	9
06CF032	웅천면	금문리	600-2		97.9	4,468	3,270	831	367	돼지	30

현장조사번호	읍/면/동	리	번지	축사시설명	축사면적(m ²)	5세 이하생우허용	BOD	T.N	T.P	축종	마리수
06CF033	웅천면	금문리	108-2		415	30,642	23,760	5,256	1,626	한우	45
06CF034	웅천면	금문리	188-2		1606.12	223,410	163,500	41,550	18,360	돼지	1500
06CF035	웅천면	금문리	546		204.4	681	528	117	36	한우	1
06CF036	웅천면	금문리	574-3		117.8	3,405	2,640	584	181	한우	5
06CF037	웅천면	금문리	98-13		87	2,724	2,112	467	145	한우	4
06CF038	웅천면	주문리	489-1		3383.68	5,448	4,224	934	289	한우	8
06CF039	웅천면	주문리	526		212.35	3,405	2,640	584	181	한우	5
06CF040	웅천면	주문리	558		155.8	0					0
06CF041	웅천면	주문리	914-9		140.73	2,724	2,112	467	145	한우	4

여 백

5.2 토지이용현황 및 토지이용에 의한 오염부하량



여 백

부록-5 2 토지이용현황 및 토지이용에 따른 오염부하량

읍면	면적(km ²)							전체발생부하량			전부하량			담부하량		
	계	소계	전	담	임야	대지	기타	BOD	T-N	T-P	BOD	T-N	T-P	BOD	T-N	T-P
총계	396.9	98.0	26.7	68.2	238.5	11.1	52.4	1,427.6	1,416.2	106.2	42.4	251.9	6.4	156.8	447.3	41.6
구성비	100.0	24.7	6.7	17.2	60.1	2.8	13.2	359.7	356.8	26.8	10.7	63.5	1.6	39.5	112.7	10.5
읍면계	337.6	83.0	22.0	58.2	204.3	7.4	45.6	1,042.0	1,175.7	86.3	35.0	207.9	5.3	133.9	381.8	35.5
사천읍	29.6	6.8	2.6	3.8	13.9	1.2	8.1	138.9	103.2	7.7	4.2	24.7	0.6	8.8	25.1	2.3
정동면	36.6	8.1	2.1	5.7	24.3	0.9	3.6	120.2	126.0	9.4	3.3	19.7	0.5	13.2	37.6	3.5
사남면	41.5	9.3	1.7	7.5	25.6	1.1	5.7	139.5	139.9	10.9	2.7	16.1	0.4	17.2	48.9	4.6
용현면	27.6	10.6	2.2	8.1	12.7	0.9	3.7	111.2	116.5	9.2	3.5	20.6	0.5	18.7	53.4	5.0
축동면	23.3	6.5	2.7	3.5	12.4	0.6	4.0	80.2	87.6	5.9	4.4	25.9	0.7	8.0	22.9	2.1
곤양면	61.1	13.0	3.9	8.6	41.9	0.9	5.9	146.6	201.6	14.0	6.1	36.5	0.9	19.7	56.3	5.2
곤명면	69.8	12.8	2.5	9.8	47.3	1.0	9.3	166.8	212.3	15.6	3.9	23.1	0.6	22.5	64.2	6.0
서포면	48.0	15.9	4.4	11.2	26.3	0.9	5.3	138.6	188.6	13.6	6.9	41.2	1.0	25.7	73.3	6.8
동계	59.4	15.0	4.7	10.0	34.2	3.7	6.8	385.6	240.5	19.9	7.4	44.0	1.1	23.0	65.5	6.1
동서동	9.7	2.2	1.4	0.7	5.8	0.7	1.0	67.9	41.1	3.0	2.3	13.6	0.3	1.7	4.7	0.4
선구동	3.4	1.0	0.4	0.6	1.5	0.4	0.5	40.5	17.0	1.6	0.6	3.6	0.1	1.4	4.0	0.4
동서금동	0.9	0.1	0.1	0.0	0.0	0.4	0.5	32.9	6.1	0.8	0.1	0.6	0.0	0.0	0.0	0.0
벌용동	9.7	1.4	0.5	0.9	6.5	0.8	1.0	76.0	36.2	3.2	0.8	4.5	0.1	2.1	6.1	0.6
향촌동	12.4	5.2	1.1	4.0	4.9	0.7	1.6	79.9	58.9	5.0	1.8	10.5	0.3	9.2	26.4	2.5
남양동	23.3	5.2	1.2	3.7	15.4	0.7	2.2	88.5	81.1	6.3	1.9	11.3	0.3	8.5	24.3	2.3

읍면	임야부하량			대지부하량			기타부하량		
	BOD	T-N	T-P	BOD	T-N	T-P	BOD	T-N	T-P
총계	221.8	524.8	33.4	956.2	152.4	23.4	50.3	39.8	1.4
구성비	55.9	132.2	8.4	240.9	38.4	5.9	12.7	10.0	0.4
읍면계	190.0	449.5	28.6	639.4	101.9	15.6	43.8	34.6	1.2
사천읍	12.9	30.5	1.9	105.3	16.8	2.6	7.8	6.1	0.2
정동면	22.6	53.5	3.4	77.6	12.4	1.9	3.4	2.7	0.1
사남면	23.8	56.2	3.6	90.4	14.4	2.2	5.5	4.3	0.2
용현면	11.8	27.9	1.8	73.6	11.7	1.8	3.6	2.8	0.1
축동면	11.6	27.4	1.7	52.4	8.4	1.3	3.8	3.0	0.1
곤양면	39.0	92.2	5.9	76.1	12.1	1.9	5.7	4.5	0.2
곤명면	43.9	104.0	6.6	87.5	13.9	2.1	8.9	7.1	0.3
서포면	24.4	57.8	3.7	76.4	12.2	1.9	5.1	4.0	0.1
동계	31.8	75.3	4.8	316.9	50.5	7.7	6.5	5.2	0.2
동서동	5.4	12.8	0.8	57.5	9.2	1.4	1.0	0.8	0.0
선구동	1.4	3.2	0.2	36.6	5.8	0.9	0.5	0.4	0.0
동서금동	0.0	0.0	0.0	32.3	5.1	0.8	0.4	0.4	0.0
벌용동	6.1	14.3	0.9	66.0	10.5	1.6	1.0	0.8	0.0
향촌동	4.6	10.8	0.7	62.8	10.0	1.5	1.5	1.2	0.0
남양동	14.4	34.0	2.2	61.6	9.8	1.5	2.1	1.7	0.1

여 백

5.3 인구현황 및 인구에 의한 오염부하량

여 백

부록-5.3 인구현황 및 인구에 의한 오염부하량

읍면	인구	오염부하량(g/일/일)			
		총부하량	BOD	T-N	T-P
사천읍	16,500	1,165,395.0	1,072,500	247,500	26,895
정동면	11,558	816,341.5	751,270	173,370	18,840
사남면	7,085	500,413.6	460,525	106,275	11,549
용현면	4,721	333,444.2	306,865	70,815	7,695
축동면	2,377	167,887.5	154,505	35,655	3,875
곤양면	5,098	360,071.7	331,370	76,470	8,310
곤명면	3,598	254,126.7	233,870	53,970	5,865
서포면	4,933	348,417.8	320,645	73,995	8,041
동서동	9,985	815,075.6	649,025	149,775	16,276
선구동	8,060	657,937.8	523,900	120,900	13,138
동서금동	7,554	616,633.0	491,010	113,310	12,313
벌용동	17,254	1,408,444.0	1,121,510	258,810	28,124
향촌동	6,518	532,064.3	423,670	97,770	10,624
남양동	6,052	494,024.8	393,380	90,780	9,865

여 백

6. 지하수 관측망

여 백

6.1 보조지하수관측정

여 백

부록-6.1 보조 지하수 관측정 선정

면	리	행정구역내 관정의 수	지하수 관정 밀도	행정구역내 총이용량 (m ³)	이용가능 수질관정의 수	지하수 오 염유발시 설의 수	지하수만 이 용하는 가구 의 수(%)	이용수로 이 용되는 지하 수의 양(m ³)	F1 최종평가 점수	F2 최종평가 점수	F3 최종평가 점수	최종점수
근명면	금성리	6.00	1.86	3681.26	1	7	16.67	921.19	0.04	0.08	0.10	0.22
	마곡리	17.00	1.99	28560.51	3	2	86.21	8289.87	0.11	0.04	0.41	0.56
	봉계리	83.00	17.30	72659.64	4	14	49.33	23697.56	0.52	0.17	0.28	0.97
	봉촌리	124.00	21.77	192599.35	3	1	54.76	4324.45	0.82	0.03	0.26	1.11
	삼정리	65.00	33.69	99988.79	8	7	100.00	22295.37	0.60	0.11	0.50	1.22
	성방리	27.00	3.14	39440.33	1	0	45.78	0.00	0.16	0.00	0.22	0.39
	송림리	52.00	21.76	58627.97	12	7	81.16	12547.69	0.42	0.13	0.42	0.98
	신흥리	11.00	1.62	6134.33	3	6	38.20	4720.65	0.06	0.08	0.20	0.34
	연평리	1.00	0.37	745.60	1	1	13.64	745.60	0.01	0.02	0.07	0.09
	용산리	15.00	2.99	15565.58	7	1	68.29	9165.35	0.10	0.05	0.33	0.47
	은사리	77.00	14.89	63392.57	11	4	100.00	14381.98	0.47	0.10	0.50	1.07
	작팔리	23.00	7.46	19460.13	3	4	24.71	3101.10	0.16	0.06	0.13	0.35
	정곡리	66.00	18.14	63383.25	1	8	0.32	345.45	0.45	0.09	0.03	0.57
	조장리	55.00	13.93	132310.48	2	3	25.00	745.60	0.44	0.04	0.13	0.61
초량리	27.00	8.90	36134.97	3	6	38.03	6401.63	0.21	0.08	0.20	0.49	
추천리	56.00	22.30	260400.19	4	13	34.23	181325.60	0.62	0.16	0.21	0.99	
근양면	가화리	19.00	4.51	39801.81	8	12	75.56	26731.69	0.14	0.17	0.40	0.71
	검정리	19.00	4.75	29371.62	6	7	16.67	17541.92	0.14	0.10	0.11	0.35
	남문외리	6.00	9.78	1880.11		10	0.61		0.10	0.11	0.03	0.24
	대진리	19.00	3.21	57103.15	7	9	6.99	17450.56	0.15	0.13	0.07	0.35
	맥사리	39.00	7.22	178133.53	5	7	10.20	4360.25	0.37	0.10	0.08	0.54
	무고리	53.00	10.30	117834.81	9	3	100.00	47337.89	0.39	0.08	0.49	0.96
	묵곡리	43.00	5.35	95407.73	12	11	65.73	21435.18	0.29	0.18	0.36	0.83
	서정리	41.00	13.07	117858.95	8	24	33.72	21915.07	0.37	0.30	0.24	0.90
	성내리	5.00	6.44	8839.17		11	1.83		0.08	0.12	0.04	0.24
	송진리	16.00	2.89	16506.97	8	4	40.11	12685.13	0.10	0.08	0.21	0.39
	중항리	14.00	2.70	16804.44	1	14	0.52	1237.11	0.09	0.16	0.05	0.29
환덕리	44.00	6.71	65657.36	15	16	60.14	29385.95	0.28	0.25	0.35	0.88	
흥사리	33.00	4.65	117641.79	13	7	100.00	25792.60	0.27	0.14	0.51	0.92	
내곡면	노룡동	53.00	23.14	118410.51	16	11	100.00	51437.85	0.49	0.20	0.52	1.21
	대포동	23.00	30.80	44886.17	3	3	100.00	27437.91	0.37	0.05	0.48	0.90
	백천동	16.00	2.79	22225.32	8	10	60.71	15487.69	0.10	0.15	0.33	0.58
	송포동	253.00	40.84	518506.65	48	41	18.58	100437.82	1.76	0.68	0.28	2.72

면	리	행정구역내 관정의 수	지하수 관정 밀도	행정구역내 총이용량 (m ³)	이용가능 수질관정의 수	지하수 오 염유발시 설의 수	지하수만 이 용하는 가구 의 수(%)	이용수로 이 용되는 지하 수의 양(m ³)	F1 최종평가 점수	F2 최종평가 점수	F3 최종평가 점수	최종점수
동서금동	신벽동	46.00	19.09	123476.87	11	5	100.00	64091.12	0.44	0.11	0.50	1.04
	죽림동	188.00	32.06	267596.54	67	34	17.11	92788.43	1.22	0.69	0.27	2.19
	동금동	42.00	75.86	67158.72	5	35	1.38	7068.37	0.81	0.40	0.12	1.33
	서금동	3.00	9.07	12189.91	4	15	1.16		0.09	0.18	0.06	0.33
동서동	늑도동		0.00			0	0.00		0.00	0.00	0.00	0.00
	대방동	42.00	20.46	125372.59	2	17	3.51	2650.79	0.43	0.19	0.07	0.70
	동동	11.00	9.94	13367.95	3	7	0.59	3481.41	0.13	0.09	0.03	0.25
	마도동		0.00			0	0.00		0.00	0.00	0.00	0.00
	서동	11.00	32.56	18919.88		4	0.46		0.31	0.04	0.01	0.37
	신수동		0.00			0	0.00		0.00	0.00	0.00	0.00
	실안동	22.00	4.94	39246.05	5	14	16.16	14994.32	0.16	0.18	0.12	0.46
밭애동	벌리동	60.00	42.03	105732.90	8	36	1.93	10549.78	0.65	0.43	0.13	1.21
	와룡동	6.00	0.90	27511.55	3	0	100.00	20622.59	0.05	0.01	0.47	0.54
	용강동	26.00	10.95	75323.22	10	13	33.05	37353.05	0.25	0.19	0.21	0.65
사남면	가천리	15.00	3.25	36930.02	1	9	80.77	913.79	0.12	0.10	0.41	0.63
	계양리	13.00	3.54	20979.24	7	10	100.00	16776.99	0.10	0.14	0.51	0.75
	방지리	4.00	4.34	2601.25	1	3	2.78	2378.37	0.05	0.10	0.04	0.19
	사촌리	40.00	8.89	106296.83	15	15	100.00	33148.75	0.32	0.24	0.53	1.09
	우천리	47.00	5.32	40253.18	4	13	98.41	37777.28	0.26	0.16	0.51	0.93
	월성리	19.00	9.25	69766.51	1	16	5.26	1380.29	0.21	0.37	0.13	0.70
	유천리	19.00	14.46	15560.84	1	11	1.75	7531.92	0.20	0.19	0.06	0.45
	종천리	20.00	7.77	11626.75	4	6	100.00	9696.54	0.15	0.08	0.49	0.73
	죽천리	125.00	90.79	141066.33	7	6	100.00	13950.48	1.31	0.16	0.51	1.99
	초전리	71.00	50.10	70384.18	2	12	13.14	3615.49	0.73	0.20	0.12	1.05
화전리	269.00	29.43	265966.65	56	14	100.00	101711.99	1.52	0.43	0.59	2.53	
사천읍	구암리	134.00	23.05	102340.28	35	20	100.00	52533.97	0.79	0.96	0.74	2.48
	금곡리	25.00	15.55	19718.76	3	4	100.00	2724.25	0.23	0.06	0.49	0.78
	두량리	87.00	12.21	130159.96	24	13	75.31	41112.50	0.55	0.64	0.53	1.72
	사주리	10.00	13.72	8980.05	1	27	1.54	2673.17	0.15	0.30	0.09	0.54
	산인리	17.00	19.03	16247.49		20	0.79		0.23	0.34	0.10	0.67
	수석리	24.00	10.14	27605.00	5	54	0.76	10686.61	0.20	0.86	0.24	1.30
	웅당리	9.00	5.53	22462.84	2	4	89.23	14109.95	0.10	0.05	0.43	0.58
	장전리	31.00	4.81	33072.35	8	7	100.00	16470.37	0.19	0.18	0.52	0.88
	정의리	9.00	7.98	12626.71		26	0.58		0.11	0.28	0.08	0.47
	중선리	0.00	0.00	0.00		1	0.00		0.00	0.02	0.01	0.02

면	리	행정구역내 관정의 수	지하수 관정 밀도	행정구역내 총이용량 (m ³)	이용가능 수질관정의 수	지하수 오 염유발시 설의 수	지하수만 이 용하는 가구 의 수(%)	이용수로 이 용되는 지하 수의 양(m ³)	F1 최종평가 점수	F2 최종평가 점수	F3 최종평가 점수	최종점수
	평화리	7.00	21.27	8530.48	1	20	0.77	0.00	0.20	0.28	0.18	0.66
서포면	구랑리	84.00	14.95	80100.19	13	10	21.69	19105.71	0.51	0.17	0.15	0.84
	구평리	29.00	4.40	46740.08	4	25	1.66	6561.07	0.19	0.29	0.09	0.57
	금진리	89.00	20.09	88852.32	25	8	67.67	49059.08	0.58	0.21	0.38	1.17
	내구리	31.00	8.44	38746.35	6	3	36.52	14327.87	0.22	0.06	0.19	0.47
	다평리	31.00	3.46	59846.75	13	7	16.42	24199.85	0.20	0.14	0.12	0.46
	비토리	14.00	4.08	13754.85	5	15	3.73	6089.71	0.10	0.19	0.07	0.35
	선전리	15.00	3.44	16287.58	1	5	0.00	945.82	0.10	0.06	0.02	0.17
	외구리	49.00	6.71	96233.97	18	13	50.92	36558.44	0.33	0.23	0.30	0.86
	자혜리	9.00	2.02	3618.99		12	0.00		0.05	0.13	0.04	0.22
조도리	45.00	28.15	29303.19	6	4	14.94	7422.68	0.42	0.07	0.09	0.58	
선구동	동림동	35.00	30.22	36924.01	18	18	3.82	24468.67	0.40	0.28	0.10	0.78
	선구동	8.00	15.77	9895.72	2	12	0.34	2827.35	0.16	0.14	0.04	0.34
	좌룡동	53.00	34.92	77752.69	21	8	34.20	30690.55	0.54	0.19	0.21	0.95
영원면	구월리	23.00	7.71	41741.81	5	5	100.00	23095.03	0.19	0.14	0.51	0.84
	금문리	103.00	122.85	104009.19	10	10	29.79	15479.41	1.44	0.16	0.18	1.78
	덕곡리	56.00	23.73	63029.16	33	13	61.61	40390.09	0.46	0.37	0.39	1.21
	석계리	15.00	7.42	27683.08	4	1	91.67	18849.55	0.14	0.03	0.44	0.61
	선진리	30.00	15.98	31561.94	1	17	4.07	1413.67	0.27	0.44	0.14	0.85
	송지리	106.00	36.21	162572.17	19	7	34.14	25646.45	0.84	0.36	0.26	1.46
	신복리	66.00	18.41	68278.01	18	10	29.79	28622.15	0.46	0.64	0.32	1.42
	신촌리	8.00	9.42	9854.27	3	7	3.30	4756.75	0.11	0.15	0.06	0.32
	온정리	26.00	18.03	31597.22	5	5	13.51	7326.83	0.27	0.52	0.21	1.00
	용치리	16.00	3.15	52214.15	5	3	100.00	34828.49	0.13	0.06	0.48	0.67
	주문리	67.00	33.96	116149.65	11	8	100.00	18902.61	0.63	0.20	0.53	1.36
	통양리	11.00	19.90	16296.73		2	1.71		0.21	0.02	0.01	0.25
정동면	갑곡리	43.00	6.34	63743.64	4	3	131.37	17377.81	0.27	0.05	0.63	0.96
	고읍리	109.00	49.52	127103.68	40	32	5.44	52502.59	0.92	0.54	0.18	1.64
	대곡리	33.00	8.18	46234.98	8	5	68.28	9959.73	0.23	0.09	0.35	0.67
	소곡리	29.00	4.38	41183.87	5	4	100.00	16255.53	0.18	0.07	0.49	0.74
	수청리	8.00	3.79	23439.50	4	5	100.00	16534.58	0.08	0.07	0.49	0.64
	예수리	65.00	29.05	80465.53	18	12	36.55	24171.53	0.55	0.22	0.23	1.00
	장산리	53.00	9.32	49270.56	20	9	100.00	23854.98	0.32	0.20	0.52	1.04
	풍정리	81.00	36.54	75515.73	14	4	33.27	14434.78	0.66	0.24	0.22	1.13
	학촌리	26.00	7.12	389335.73	4	14	100.00	365639.89	0.50	0.17	0.52	1.19

면	리	행정구역내 관정의 수	지하수 관정 밀도	행정구역내 총이용량 (m ³)	이용가능 수질관정의 수	지하수 오 염유발시 설의 수	지하수만 이 용하는 가구 의 수(%)	이용수로 이 용되는 지하 수의 양(m ³)	F1 최종평가 점수	F2 최종평가 점수	F3 최종평가 점수	최종점수
	화암리	35.00	28.03	25136.64	6	8	52.29	7385.49	0.37	0.37	0.35	1.09
축동면	가산리	60.00	16.53	60025.12	10	22	100.00	28165.17	0.42	0.41	0.58	1.41
	구호리	28.00	10.85	25562.16		12	27.27		0.22	0.19	0.18	0.59
	길평리	5.00	2.39	7258.58		1	28.57		0.04	0.01	0.14	0.19
	반용리	61.00	15.35	189127.24	8	9	67.42	16975.07	0.52	0.14	0.35	1.02
	배춘리	140.00	48.40	185879.07	9	30	29.26	12451.84	1.08	0.37	0.24	1.69
	사다리	90.00	25.06	139451.32	9	15	51.52	25613.26	0.67	0.90	0.49	2.06
	탑리	72.00	14.84	103923.49	7	21	45.77	7907.99	0.49	0.26	0.29	1.04
향촌동	궁지동	26.00	29.83	96724.45	6	5	93.75	40981.57	0.42	0.08	0.46	0.96
	봉남동	19.00	11.76	58717.62	5	6	39.24	28077.00	0.22	0.09	0.21	0.51
	사동동	18.00	18.91	48552.47	2	7	15.00	2474.23	0.26	0.09	0.09	0.44
	이금동	20.00	9.48	60796.03	9	6	100.00	40129.16	0.21	0.11	0.50	0.81
	이흥동	31.00	9.99	82619.17	10	9	48.64	35537.84	0.27	0.15	0.27	0.69
	향촌동	55.00	17.29	129553.98	14	35	2.85	39369.33	0.46	0.45	0.14	1.05

7. 공공관정현황

7.1 생활용공공관정 현황

7.2 농업용공공관정 현황

여 백

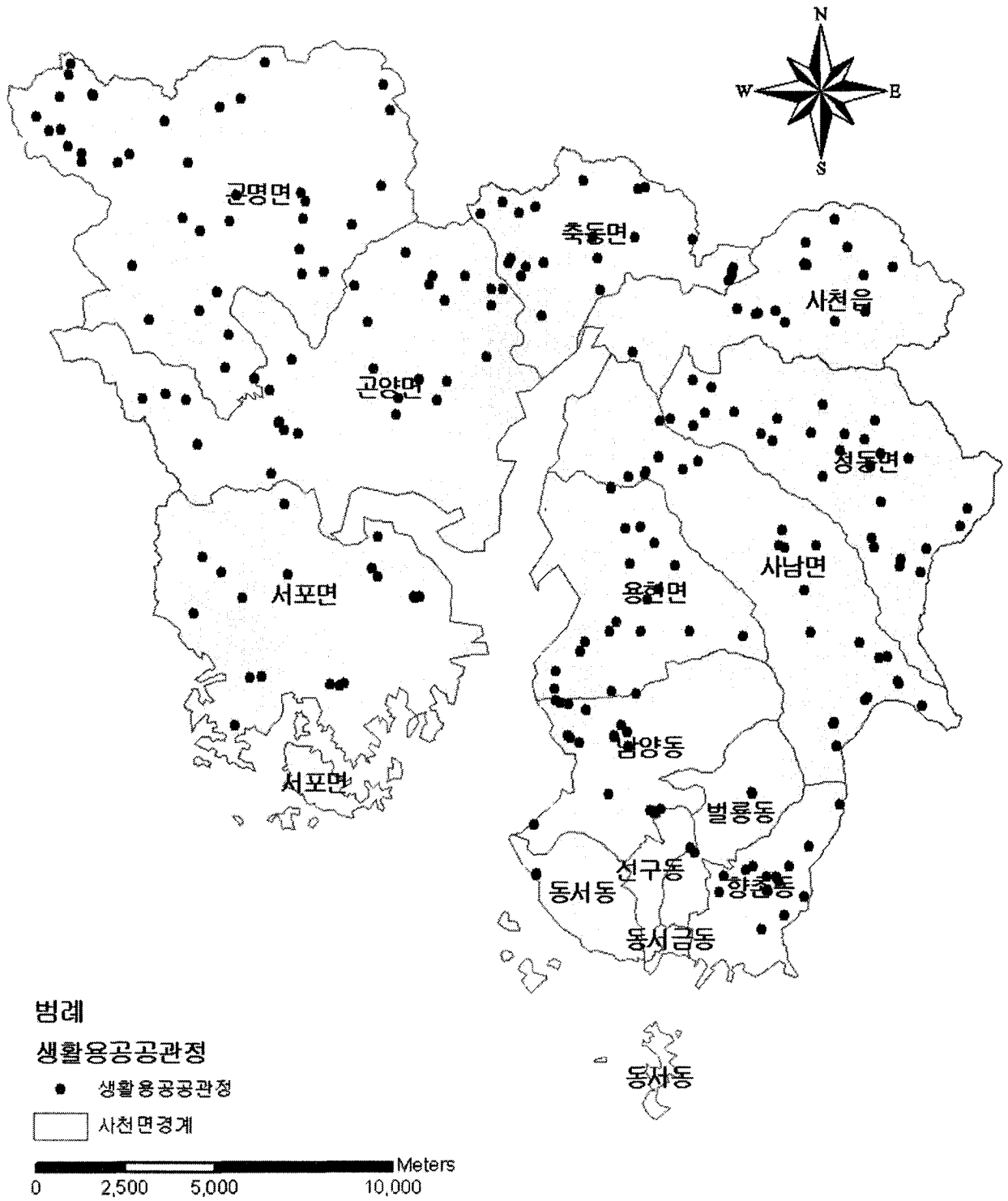


[관측정 활용가능공 위치도]

여 백

7.1 생활용공공관정 현황

여 백



[생활용 공공관정 위치도]

부록-7.1 생활용공공관정현황

현장조사번호	읍/면/동	리	번지	지명/건물명	층적 안	우물심 도(m)	표층 태	압력이 미터 (kg)	개어심구 경(mm)	유량 계	충전 유	상부 유	수위 유	급수 유
SC01BGG007	권명면	봉계리	281-2		압반	170	수중	2	150	유	유	유	무	70
SC01BGG113	권명면	봉계리	335-1	원전안마을간이상수도	압반	80	흡입	1	150	무	무	유	무	20
SC01BNC001	권명면	본촌리	171-1		압반	160	수중	5	250	무	무	유	무	58
SC01BNC027	권명면	본촌리	465	본촌마을간이상수도	압반	110	수중	10	250	유	무	유	유	38
SC01BNC078	권명면	본촌리	384-2		압반	80	수중	2	250	유	무	유	무	25
SC01CCN009	권명면	추천리	306-3	오사간이상수도	압반	80	수중	2	200	유	무	유	유	100
SC01CCN022	권명면	조장리	119	평촌마을간이상수도	압반	100	수중	3	200	유	무	유	무	18
SC01CCN027	권명면	조장리	394	조장마을간이상수도	압반	80	수중	2	200	유	유	유	유	
SC01CCN055	권명면	조장리	산5-1	을목정간이상수도	압반	90	수중	3	150	무	무	무	무	10
SC01CRG008	권명면	초량리	97	초량음달간이상수도	압반	90	수중	2	200	유	유	유	무	35
SC01ENS011	권명면	은사리	산44		압반	100	수중	2	150	유	무	유	무	81
SC01ENS014	권명면	은사리	668-4		압반	100	수중	2	200	무	무	유	무	41
SC01ENS037	권명면	은사리	108-1		압반	200	수중	15	250	무	무	유	무	28
SC01ENS050	권명면	은사리	499-1		압반	102	수중	5	200	유	유	무	유	36
SC01ENS053	권명면	은사리	75	은사마을간이상수도	압반	160	수중	5	250	무	무	유	무	60
SC01ENS057	권명면	은사리	448-18	은사마을간이상수도	압반	120	수중	1.5	200	무	무	유	유	49
SC01ENS069	권명면	은사리	295-3	은사마을간이상수도	압반	80	수중	3	150	유	무	유	유	60
SC01ENS074	권명면	은사리	111-3	은사마을간이상수도	압반	102	흡입	4	200	유	무	유	유	
SC01JKP003	권명면	작팔리	219-3	작팔간이상수도	압반	130	수중	2	150	유	유	유	무	
SC01JKP006	권명면	작팔리	57	새송네간이상수도	압반	100	수중	2	150	무	무	무	무	15
SC01JKP023	권명면	작팔리	551-5	구물간이상수도	압반	80	수중	2		무	무	무	무	10
SC01MGK003	권명면	마곡리	152		압반	100	수중	3	150	무	무	유	무	41
SC01MGK005	권명면	마곡리	423-2		압반	115	수중	2	150	무	무	유	무	78
SC01SGB009	권명면	성방리	193	성방간이상수도	압반	80	수중	2	150	유	유	유	유	20
SC01SGB010	권명면	성방리	215-3	성방간이상수도	압반	120	수중	2	200	유	유	유	무	20
SC01SGB018	권명면	성방리	320-1	성방간이상수도	압반	80	수중	2		무	무	무	무	
SC01SGB027	권명면	성방리	575-4	성방5반간이상수도	충적	30	흡입	1		무	무	유	무	30
SC01SGN017	권명면	송림리	213-3	오량마을간이상수도	압반	150	수중	2	200	유	유	유	무	50
SC01SGN027	권명면	송림리	116	송림마을간이상수도	압반	120	수중	2	150	유	유	유	무	30
SC01SMJ019	권명면	삼정리	19-7	삼정마을간이상수도	압반	100	수중	10	150	유	유	유	무	32
SC01SMJ026	권명면	삼정리	306		압반	100	수중	10	250	무	무	유	무	
SC01SMJ032	권명면	삼정리	42		압반	80	흡입	2	100	유	무	유	무	58
SC01SMJ033	권명면	삼정리	41-1		압반	60	수중	2	150	유	유	유	무	
SC01SMJ034	권명면	삼정리	산31-3		압반	100	수중	3	150	유	유	유	무	58
SC01SNH002	권명면	신흥리	933		압반	70	수중	1	150	무	무	유	무	52
SC01SNH011	권명면	신흥리	2-1		압반	132	수중	10	250	유	무	유	유	28
SC01YGS012	권명면	용산리	산11	용산본동간이상수도	압반	100	수중	10	250	유	유	유	유	39
SC01YMP001	권명면	연평리	195-10		압반	80	흡입	1	100	무	무	유	무	10
SC02GHA005	권양면	가화리	192-1	(구)가화마을간이상수도	압반	50	수중	1	150	무	무	유	유	
SC02GHA007	권양면	가화리	230-3	탑동지구간이상수도	압반	172	수중	5	250	유	유	유	유	35
SC02GHA008	권양면	가화리	346	탑동지구간이상수도	압반	110	수중	3	250	유	유	유	유	10
SC02GHA015	권양면	가화리	산145-1	탑동마을간이상수도	압반	166	수중	2	250	유	유	유	무	12
SC02GMJ005	권양면	검정리	143-1	검정마을간이상수도	압반	100	수중	2	200	유	유	유	무	20
SC02HGS004	권양면	홍사리	259-1	홍사지구간이상수도	압반	120	수중	5	250	유	무	유	무	40
SC02HGS010	권양면	홍사리	525-1	홍사마을간이상수도	압반	100	수중	3	200	유	유	유	무	30
SC02HGS018	권양면	홍사리	341	홍사마을간이상수도	압반	100	수중	7.5	250	유	유	유	유	16
SC02HGS021	권양면	홍사리	379	홍사마을간이상수도	압반	100	수중	3	150	유	유	유	유	14
SC02HND013	권양면	환덕리	373		압반	110	수중	5.5	300	유	유	유	유	130
SC02HND015	권양면	환덕리	664	삼밖골간이상수도	압반	100	수중	3.5	150	유	유	유	유	20
SC02HND024	권양면	환덕리	산13	환덕마을간이상수도	압반	90	수중	2	150	유	유	유	무	
SC02MGO008	권양면	무고리	69-1	삼평마을간이상수도	압반	100	수중	3	200	유	유	유	무	115
SC02MGO017	권양면	무고리	산28-1	원동지구간이상수도	압반	150	수중	3	250	유	유	유	유	75
SC02MGO041	권양면	무고리	621-3	원동마을간이상수도	압반	100	수중	3	200	유	무	유	무	30
SC02MKG001	권양면	목곡리	681-1	목단마을간이상수도	압반	60	수중	2	250	유	무	유	무	80
SC02MKG010	권양면	목곡리	227	동천마을간이상수도	압반	100	수중	3	200	유	유	유	무	14
SC02MKG021	권양면	목곡리	198		압반	70	수중	2	150	유	유	유	유	8
SC02MKG026	권양면	목곡리	763-9	목단마을간이상수도	압반	50	수중	1	150	유	무	유	무	60
SC02MKG035	권양면	목곡리	886	재방마을간이상수도	압반	150	수중	3	200	유	유	유	무	45
SC02MKS032	권양면	무고리	245-2	맥사마을간이상수도	압반	75	수중	2	200	유	유	유	무	200
SC02SJG008	권양면	서정리	44		압반	80	수중	2	150	유	무	유	무	40
SC02SJG017	권양면	서정리	190	상정마을간이상수도	압반	60	수중	2	250	유	유	유	유	30
SC02SJG020	권양면	서정리	137	상정마을간이상수도	압반	150	수중	5	300	유	유	유	유	80
SC02SJG022	권양면	서정리	683-2	우티마을간이상수도	압반	70	수중	2	200	유	무	유	무	80
SC02SJG039	권양면	서정리	48-1		충적	7				무	무	무	무	
SC02SJN001	권양면	송전리	317	송전마을간이상수도	압반	90	수중	2	250	무	유	유	무	
SC02SJN002	권양면	송전리	217	당천마을간이상수도	압반	85	수중	2	150	유	유	유	유	100
SC02SJN008	권양면	송전리	702-01	포곡마을간이상수도	압반	200	수중	5	300	유	유	유	유	70
SC03GCN007	사남면	가천리	246-2	가천간이상수도	압반	150	수중	10	250	유	유	유	유	80

현상조사번호	읍/면/동	리	번지	지명/건물명	층수	압	유출선 도(m)	표고 대	평균이 력 (HP)	배수구 경(mm)	유량 계유	출수 장치 유무	상부 층유	수위 측정 유무	관수 인구 수
SC03GYG003	사남면	계양리	296-1	(구)계양간이상수도	압반	100	수중	3	150	유	유	유	유	무	
SC03GYG011	사남면	계양리	106	진분계마을간이상수도	압반	150	수중	7.5	250	유	유	유	유	무	60
SC03GYG012	사남면	계양리	296-1	계양마을간이상수도	압반	100	수중	3	200	무	무	유	유	무	50
SC03HJN009	사남면	화전리	711	화전마을간이상수도	압반	100	수중	2	250	유	유	유	유	무	240
SC03HJN031	사남면	화전리	1242-3	병둔마을2간이상수도	압반	40	수중	1	150	유	무	유	유	무	220
SC03HJN040	사남면	화전리	1469	(구)도동마을간이상수도	압반	80	수중	2	150	무	무	유	유	무	
SC03HJN255	사남면	화전리	1254-3	병둔마을1간이상수도	압반	45	수중	1	150	유	유	유	유	무	220
SC03HJN259	사남면	화전리	269	예의마을간이상수도	압반	70	수중	1	200	유	무	유	유	무	48
SC03HJN262	사남면	화전리	1502-1	도동마을간이상수도	압반	110	수중	1	150	무	무	무	유	무	160
SC03JGC002	사남면	중천리	62	(구)소산마을간이상수도	압반	60	흡입	1	100	무	무	유	유	무	
SC03JGC005	사남면	중천리	54-2	소산마을간이상수도	압반	120	수중	5	250	유	유	유	유	무	60
SC03JGC006	사남면	중천리	520-3	중천마을간이상수도	압반	200	수중	5	250	유	유	유	유	무	50
SC03JKC001	사남면	죽천리	362-3	죽천마을간이상수도	압반	100	수중	2	150	유	유	유	유	무	200
SC03JKC002	사남면	죽천리	611	용두마을1간이상수도	압반	180	수중	1	150	유	유	유	유	무	116
SC03JKC081	사남면	죽천리	612	용두마을2간이상수도	압반	50	흡입	1	50	무	무	유	유	무	116
SC03SCN001	사남면	사촌리	98	송암마을2간이상수도	압반	100	수중	3	150	무	무	유	유	무	60
SC03SCN004	사남면	사촌리	474-22	사촌마을간이상수도	압반	40	수중	1	150	유	유	유	유	무	40
SC03SCN013	사남면	사촌리	137	대산간이상수도	압반	90	수중	3	200	유	유	유	유	무	44
SC03SCN021	사남면	사촌리	377	(구)사촌마을간이상수도	압반	100	수중	10	200	무	무	유	유	무	
SC03SCN022	사남면	사촌리	829-78	송암마을1간이상수도	압반	70	수중	1	200	무	무	유	유	무	60
SC03UCN001	사남면	우천리	882	(구)우천마을간이상수도	압반	100	흡입	1	150	무	무	유	유	무	
SC03UCN002	사남면	우천리	943-2	(구)우천마을간이상수도	압반	100	수중	3	200	무	무	유	유	무	
SC03UCN007	사남면	우천리	806	우천마을간이상수도	압반	100	수중	7.5	250	유	무	유	유	무	117
SC03UCN008	사남면	우천리	285-1	능화마을간이상수도	압반	96	수중	3	200	유	유	유	유	무	80
SC03UCN046	사남면	우천리	686	연천간이상수도	압반	80	수중	1		무	무	유	유	무	66
SC03WLS018	사남면	월성리	98-5	월성본동간이상수도	압반	40	수중	3	200	무	무	유	유	무	120
SC04DRG002	사천읍	두량리	1555-4	(구)두량3리간이상수도	압반	95	수중	3	200	무	무	유	유	무	
SC04DRG033	사천읍	두량리	846-1	두량6리 간이상수도	압반	250	수중	3	150	유	유	유	유	무	130
SC04DRG046	사천읍	두량리	228-10	두량1리간이상수도	압반	90	수중	3	150	유	무	유	유	무	90
SC04DRG052	사천읍	두량리	362-51	두량2리간이상수도	압반	95	수중	3		무	무	유	유	무	89
SC04DRG058	사천읍	두량리	1555-5	두량3리간이상수도	압반	310	수중	10	250	유	유	유	유	무	70
SC04DRG065	사천읍	두량리	675-7		압반	80				무	무	무	무	무	
SC04GAM012	사천읍	구암리	1	구암1동1간이상수도	압반	105	수중	5	200	유	유	유	유	무	20
SC04GAM030	사천읍	구암리	857-5	구암2리마을 간이상수도	압반	150	수중	3	200	유	유	유	유	무	34
SC04GAM054	사천읍	구암리	1184-6	구암2리 방곡마을 간이상수도	압반	135	수중	3	150	유	무	유	유	무	30
SC04GAM074	사천읍	구암리	446-1		압반	200				무	무	유	유	무	
SC04GAM078	사천읍	구암리	244	구암1동간이상수도	압반	200	수중	5	200	유	유	유	유	무	150
SC04GAM121	사천읍	구암리	1175-7		압반	150				무	무	무	무	무	
SC04JGJ012	사천읍	장전리	47	장전농업용수	압반	70	수중	3	150	유	유	유	유	무	50
SC04JGJ012	사천읍	장전리	47	장전농업용수	압반	70	수중	3	150	유	유	유	유	무	50
SC04JGJ019	사천읍	장전리	539	장전2리간이상수도	압반	120	수중	3	200	유	유	유	유	무	110
SC04JGJ023	사천읍	장전리	685	장전마을 간이상수도	압반	110	수중	2	150	유	유	유	유	무	70
SC04YGD001	사천읍	용당리	225-98	용당마을간이상수도	압반	70	수중	5	200	유	유	유	유	무	150
SC05DPG006	서포면	다평리	653	다평마을간이상수도	압반	85	수중	2	150	유	유	유	유	무	6
SC05DPG008	서포면	다평리	840	다평마을간이상수도	압반	110	수중	3	150	유	무	유	유	무	15
SC05DPG015	서포면	다평리	1234	다평마을간이상수도	압반	100	수중	3	200	유	유	유	유	무	25
SC05GMJ001	서포면	금진리	266	금진상촌마을간이상수도	압반	100	수중	1	200	유	유	유	유	무	60
SC05GMJ011	서포면	금진리	478	후포1반간이상수도	압반	95	수중	1	200	유	유	유	유	무	30
SC05GRG003	서포면	구량리	427-2	옛구량마을간이상수도	압반	100				무	무	유	유	무	
SC05GRG012	서포면	구량리	38-1	옛놀래음달간이상수도	압반	70	흡입	0.5	75	무	무	무	유	무	
SC05GRG013	서포면	구량리	157-1	옛놀래양달마을간이상수도	압반	75				무	무	무	유	무	
SC05GRG014	서포면	구량리	산58-1	옛놀래양달2간이상수도	압반	50				무	무	무	유	무	
SC05GRG083	서포면	구량리	445-1	구량개꺼지구농업용관정	압반	130	수중	2	150	유	유	유	유	무	8
SC05JDO041	서포면	조도리	406		압반	30	흡입	0.5	75	무	무	유	유	무	
SC05NGU012	서포면	내구리	산51	굴포마을간이상수도	압반	120	수중	1	150	유	유	유	유	무	60
SC05NGU028	서포면	내구리	산15-1		압반	100	수중	3	200	유	무	유	유	무	
SC05OGU037	서포면	외구리	325	동구마을간이상수도	압반	100	수중	3	200	유	유	무	유	무	70
SC05OGU049	서포면	외구리	512-2	남구1반간이상수도	압반	100	수중	2	150	무	무	유	유	무	56
SC05SNT011	서포면	선전리	560	구아포마을간이상수도	총적	2.5				무	무	무	무	무	
SC05SNT012	서포면	선전리	521	구아포마을간이상수도	총적	4.0	흡입	0.5		무	무	무	무	무	
SC05SNT013	서포면	선전리	481	구아포마을간이상수도	총적	4				무	무	무	무	무	
SC06DKG012	용현면	덕곡리	135	덕곡마을간이상수도	압반	100	수중	3	150	유	유	유	유	무	170
SC06GMM003	용현면	금문리	48-30	(구)금문마을 간이상수도	압반	100				무	무	무	무	무	
SC06GMM005	용현면	금문리	628-7	(구)금문마을 농업용수	압반	102	수중	10	200	유	유	유	유	무	
SC06GMM005	용현면	금문리	628-7	(구)금문마을 농업용수	압반	102	수중	10	200	유	유	유	유	무	
SC06GWL004	용현면	구월리	233-3	구월간이상수도	압반	150	수중	5	200	유	유	유	유	무	100
SC06GWL005	용현면	구월리	115	구월간이상수도	압반	150	수중	10	200	유	유	유	유	무	100
SC06GWL010	용현면	구월리	625	금구마을 간이상수도	압반	100	수중	3	150	유	유	유	유	무	100
SC06JMN0046	용현면	주문리	708-7	신평마을 간이상수도	압반	100	수중	3	150	유	유	유	유	무	60
SC06JMN0062	용현면	주문리	387-2	(구)주문간이상수도	압반	100	흡입	1	75	무	무	유	유	무	

현장조사번호	읍/면/동	리	번지	지명/간이용	층수	양도(m)	범위	평면적 (㎡)	개입깊이 (mm)	유입유무	유출유무	상부구조유무	수위측정유무	검수구유무
SC06JMN063	용현면	주문리	387-2	주문간이상수도	암반	170	흡입	1	100	무	무	유	무	150
SC06SGJ061	용현면	송지리	168-9		암반	80	흡입	0.5	200	유	유	유	무	
SC06SGJ082	용현면	송지리	374-4	평송마을 간이상수도	암반	170	수중	3	200	유	유	유	무	160
SC06SKG003	용현면	석계리	232-1	석계마을간이상수도	암반	160	수중	5	200	유	유	유	무	110
SC06SKG005	용현면	석계리	88-1	새암골 석계마을 간이상수도	충적	3	흡입	0.5		무	무	유	무	8
SC06SNB011	용현면	신복리	261	신복마을간이상수도	암반	110	수중	3	200	유	유	유	무	102
SC06SNB022	용현면	신복리	81-2	(구)평기마을 간이상수도	암반	150			200	무	무	유	무	
SC06SNB037	용현면	신복리	87	신복마을간이상수도	암반	110	수중		200	무	무	유	무	
SC06YGC005	용현면	용치리	46-1	용치마을간이상수도(2)	암반	80	수중	2	200	유	유	유	무	12
SC06YGC015	용현면	용치리	309-1	용치마을간이상수도(1)	암반	100	수중	3	200	유	유	유	무	95
SC07DGK008	정동면	대곡리	27-14	대곡1지구 간이상수도	암반	150	수중	7.5	200	유	무	유	무	100
SC07DGK011	정동면	대곡리	582-1	대곡마을 간이상수도	암반	110	수중	3	200	유	무	유	무	40
SC07DGK018	정동면	대곡리	151-2	대곡마을 간이상수도	암반	100	수중	3	150	무	무	유	무	60
SC07GEP015	정동면	고읍리	65-3	고읍마을간이상수도	암반	70	수중	2	150	유	무	유	무	
SC07GEP023	정동면	고읍리	520		암반	90	수중	3	200	유	유	유	무	
SC07GEP109	정동면	고읍리	393-11	동계마을간이상수도	암반	100				무	무	유	무	70
SC07GMG005	정동면	감곡리	25	감곡마을간이상수도	암반	100	수중	3	150	유	유	유	무	70
SC07GMG022	정동면	감곡리	532	복상마을간이상수도	암반	144	수중	5	250	유	유	유	무	100
SC07GMG025	정동면	감곡리	386-3	복상마을간이상수도	암반	80	수중	5	150	유	유	유	무	100
SC07HKC004	정동면	학촌리	760	학촌간이상수도	암반	100	수중	5	200	유	무	유	무	180
SC07HKC009	정동면	학촌리	342-4	만마지구간이상수도	암반	180	수중	10	250	유	무	유	무	80
SC07HKC018	정동면	학촌리	767	학촌지구간이상수도	암반	85	수중	2	200	유	유	유	무	180
SC07JGS001	정동면	장산리	878-3	노천부락간이상수도	암반	152	수중	15	250	유	무	유	무	100
SC07JGS003	정동면	장산리	708	노천부락간이상수도	암반	100	수중	3	150	유	유	유	무	35
SC07JGS009	정동면	장산리	21	대산마을간이상수도	암반	150	수중	3	250	유	무	유	무	250
SC07JGS010	정동면	장산리	425	건점마을간이상수도	암반	100	수중	3	150	유	유	유	무	
SC07JGS013	정동면	장산리	511	대산간이상수도	암반	93	수중	2	150	유	무	유	무	
SC07SCG002	정동면	수청리	302	수청지구간이상수도	암반	120	수중	3	150	유	무	유	무	150
SC07SCG003	정동면	수청리	44	수청지구간이상수도	암반	110	수중	3	150	무	무	유	무	150
SC07SGK003	정동면	소곡리	112-1	소곡지구간이상수도	암반	80	수중	5	250	유	유	유	무	110
SC07SGK007	정동면	소곡리	101	객방지구간이상수도	암반	105			250	무	무	유	무	
SC07SGK009	정동면	소곡리	227-2	객방지구간이상수도	암반	100	수중	3	200	유	무	유	무	110
SC07SGK015	정동면	소곡리	587	가곡지구간이상수도	암반	167	수중	7.5	150	유	무	유	무	90
SC07SGK016	정동면	소곡리	128	가곡지구간이상수도	암반	120	수중	3	150	무	무	유	무	90
SC07SGK020	정동면	소곡리	924	소곡지구간이상수도	암반	105	수중	3	150	무	무	유	무	110
SC07YSU010	정동면	예수리	309-1	예수마을간이상수도	암반	80	수중	1	150	유	유	유	무	60
SC07YSU047	정동면	예수리	124-1	염광마을간이상수도	암반	70	수중	1	200	유	유	유	무	6
SC07YSU061	정동면	예수리	061		충적	25	흡입	2		무	무	유	무	
SC08BCN014	축동면	배춘리	56	신기마을간이상수도	암반	81	수중	3	200	유	무	유	무	
SC08BCN074	축동면	배춘리	58	신기마을옛공동우물	충적	8				무	무	무	무	
SC08BCN075	축동면	배춘리	47-1	신기마을옛공동우물	충적	10				무	무	무	무	
SC08BCN077	축동면	배춘리	37-2	신기마을옛공동우물	충적	10				무	무	무	무	
SC08BCN078	축동면	배춘리	518	신기마을옛공동우물	암반	55	흡입	0.5	75	무	무	유	무	
SC08BCN080	축동면	배춘리	519-1	신기마을옛공동우물	충적	8				무	무	무	무	10
SC08BCN115	축동면	배춘리	716	운계마을옛공동우물	충적	8	흡입	0.5		무	무	무	무	
SC08BNY020	축동면	반용리	산 58-3	관동3반 간이상수도	암반	154	수중	3	300	유	유	유	무	24
SC08BNY023	축동면	반용리	137-1	(구)신촌마을간이상수도	암반	132	수중	10	250	유	무	유	무	
SC08BNY026	축동면	반용리	473-1	관동2반간이상수도	암반	120	수중	3	200	유	무	유	무	11
SC08BNY038	축동면	반용리	675-2	반용마을간이상수도	암반	130			200	무	무	유	무	
SC08BNY039	축동면	반용리	637	반용마을간이상수도	암반	120	수중	3	200	유	유	유	무	30
SC08BNY042	축동면	반용리	918	원관동마을간이상수도	충적	36	흡입	1	100	무	무	유	무	10
SC08GSN011	축동면	가산리	179	용산마을 간이상수도	암반	110	수중		150	유	무	유	무	
SC08GSN020	축동면	가산리	328-2	용산마을 간이상수도	암반	100	수중	3	150	유	무	유	무	
SC08GSN027	축동면	가산리	산8-3		암반	180	수중	5	200					30
SC08GSN047	축동면	가산리	120-3		암반	170	수중		250	유	유	유	무	80
SC08GSN051	축동면	가산리	623-6	새동네 마을 간이상수도	암반	50				무	무	유	무	50
SC08SDA041	축동면	사다리	773	사다마을 간이상수도	암반	130	수중	5	300	유	유	유	무	
SC08SDA050	축동면	사다리	1063	사다마을 옛 공동우물	충적	8				무	무	무	무	
SC08SDA082	축동면	사다리	899	예동마을 옛공동우물	충적	8				무	무	무	무	
SC08TPR022	축동면	탐리	736-17	하탐리마을 간이 상수도	암반	100	수중	3		유	유	유	무	
SC08TPR025	축동면	탐리	663-3	중탐리마을 간이상수도(관리)	암반	100	수중	3		유	유	유	무	20
SC08TPR029	축동면	탐리	535	상탐마을 간이상수도	암반	100	수중	3		유	유	유	무	30
SC08TPR051	축동면	탐리	871	하탐마을 옛 공동우물	충적	8				무	무	무	무	10
SC09BKC013	남양동	백천동	349-6	백천마을간이상수도	암반	180	수중	1	150	무	무	유	무	75
SC09DPO001	남양동	대포동	55-1	대례마을간이상수도	암반	60	수중	1.5	150	유	유	유	무	109
SC09DPO008	남양동	대포동	103-4	삼포마을간이상수도	암반	75	수중	2	200	유	무	유	무	150
SC09DPO014	남양동	대포동	277	대례마을간이상수도	암반	80	수중	3	200	유	무	유	무	109
SC09JKN040	남양동	죽림동	423	(구)죽전마을간이상수도	암반	76	수중	2	150	유	무	유	무	
SC09JKN042	남양동	죽림동	213-1	죽전마을간이상수도	암반	176	수중	5	150	유	무	유	무	90
SC09JKN043	남양동	죽림동	223-1		암반	50	수중	1	100	무	무	무	무	

현장조사번호	읍/면/동	리	번지	지명/건물명	층적	암	우물심도(m)	최표형	압력	개이선구	유량	출수	상부	수위	관수
					반			대	(MP)	경(mm)	개량	장지	조공	측정	인구
											유	유	유	유	수
SC09JKN139	남양동	죽림동	223-1		암반		50			75	무	무	무	무	
SC09NRG008	남양동	노룡동	402-2	노례마을 간이상수도	암반		100	수중	3	200	유	무	유	무	142
SC09NRG019	남양동	노룡동	778	미룡마을 간이상수도	암반		70	수중	2	200	유	무	유	무	220
SC09NRG027	남양동	노룡동	865-4	노룡동 총무마을간이상수도	암반		105	수중	5	150	유	유	유	무	65
SC09NRG051	남양동	노룡동	716	(구)노룡동 총무마을간이상수도	암반		50				무	무	유	무	
SC09SGP036	남양동	송포동	273-1	신송마을논작용	암반		75	수중	3	150	유	무	유	무	3
SC09SGP101	남양동	송포동	1415-3		층적		16	흡입	0.5	100	유	무	유	무	15
SC09SNB002	남양동	신벽동	301-4	지산마을간이상수도	암반		100	수중	3	200	유	무	유	무	50
SC09SNB007	남양동	신벽동	385-2	벽마을간이상수도	암반		100	수중	5	200	유	유	유	유	100
SC09SNB014	남양동	신벽동	244-1	신촌마을간이상수도	암반		100	수중	5	150	무	무	유	무	130
SC09SNB020	남양동	신벽동	425-3	죽림문화마을간이상수도	암반		100	수중	2	150	유	유	유	유	230
SC09SNB021	남양동	신벽동	428-1	죽림문화마을간이상수도	암반		100	수중	3	150	유	유	유	무	230
SC09SNB043	남양동	신벽동	244-2	(구)신촌마을간이상수도	층적		30	흡입	0.5	75	무	무	유	무	
SC11SRA021	동서동	실안동	1016-1	신분령간이상수도	암반		100	수중	3	200	유	유	유	무	130
SC11SRA022	동서동	실안동	1009-2	(구)신분령간이상수도	암반		60	수중			무	무	유	무	
SC12WRG001	발용동	와룡동	291-1	와룡간이상수도	암반		90	수중	3	200	유	유	유	유	130
SC12WRG005	발용동	와룡동	348-1	와룡간이상수도	암반		70	수중	3	200	유	유	유	무	130
SC12YGG008	발용동	용강동	161-1	용두마을간이상수도	암반		80	수중	2	150	무	유	유	무	350
SC13JRG027	신구동	좌룡동	16-1	좌룡간이상수도	암반		80	수중	5	150	유	무	유	유	55
SC14BGN010	향촌동	봉남동	293	봉전마을간이상수도	암반		120	수중	5	150	무	유	유	무	200
SC14BGN013	향촌동	봉남동	739	당산마을간이상수도	암반		160	수중	2	200	유	유	유	무	40
SC14BGN015	향촌동	봉남동	293	(구)봉전마을간이상수도	암반		50				무	무	유	무	
SC14BGN016	향촌동	봉남동	630-1	(구)남평마을간이상수도	암반		109	수중	7.5	200	유	무	유	유	
SC14GGJ002	향촌동	궁지동	355-6	하궁지마을간이상수도	암반		90	수중	2	150	유	유	유	무	110
SC14GGJ009	향촌동	궁지동	199-1	상궁지마을간이상수도	암반		80	수중	3	250	유	유	유	유	120
SC14HGC045	향촌동	향촌동	36-1	청송지구농업용수	암반		95	수중	7.5	250	유	유	유	유	6
SC14IGM003	향촌동	이금동	114-1	숲거리간이상수도	암반		100	수중	3	200	유	유	유	유	25
SC14IGM006	향촌동	이금동	242	금암2지구간이상수도	암반		100	수중	3	200	유	무	유	무	80
SC14IGM009	향촌동	이금동	461	당산마을간이상수도	암반		85	수중	2	200	유	유	유	무	40
SC14IGM010	향촌동	이금동	362	이치마을간이상수도	암반		100	수중	3	150	유	무	유	무	100
SC14IGM015	향촌동	이금동	21	모정마을간이상수도	암반		110	수중	3	150	유	유	유	유	60
SC14IGM020	향촌동	이금동	208-4	금암1지구간이상수도	암반		100	수중	3		무	무	유	무	110
SC14IHL004	향촌동	이흘동	404	구실마을간이상수도	암반		64	수중	5	250	유	유	유	무	170
SC14IHL013	향촌동	이흘동	49-1	흘곡마을간이상수도	암반		80	수중	2	200	무	유	유	무	80

여 백

7.2 농업용 공공관정 현황

여 백



[농업용공공관정 위치도]

부록-7.2 농업용 공공관정현황

현장조사번호	읍/면/동	리	번지	지명/건물명	종류	암반	수몰심도(m)	면적(㎡)	계측점 수	계측구경 (mm)	유량계 유	출수장치 유	상부구조물 유	수위측정관 유	모니터링 시설유형 (형)	실사용량 (㎥/월)
SC003CJN005	사남면	초전리	626-2	초전논작용	암반		76	수중	15	200	유	유	유	유		0.00
SC01BG0012	근명면	봉계리	253-6	원천논작용	암반		130	수중	7.5	250	무	무	유	무	6000	12.76
SC01BG0021	근명면	봉계리	377	원천논작용	암반		100	수중	10	250	유	무	유	무	6000	0.00
SC01BG0053	근명면	봉계리	124	오저논작용	암반		130	수중	10	250	유	무	유	무	6000	12.76
SC01BNC037	근명면	본촌리	435-9	본촌마을농업용관정	암반		130	수중	5	250	유	무	유	유	7000	18.59
SC01CCN022	근명면	추천리	554-1	신산논작용	암반		146	수중	3	200	유	유	유	유	3000	2.81
SC01CCN047	근명면	추천리	568	신산논작용	암반		105	수중	10	200	유	무	유	유	6000	0.00
SC01CRG010	근명면	초량리	173	초량논작용	암반		100	수중	5	250	유	유	유	유	900	0.67
SC01ENS021	근명면	은사리	442-1	은사마을 농업용수	암반		100	수중	3	150	유	무	유	유	2700	0.00
SC01SGB003	근명면	성방리	722	성방논작용	암반		100	수중	10	250	유	유	유	유	3000	0.07
SC01SGB019	근명면	성방리	749	성방논작용	암반		120	수중	10	250	유	유	유	유	9000	0.00
SC01SGB020	근명면	성방리	740-1	성방논작용	암반		140	수중	10	250	유	유	유	유	9000	0.00
SC01SGN010	근명면	송림리	544-113	송림논작용	암반		116	수중	10	250	무	무	유	무	9000	12.76
SC01YGS003	근명면	용산리	61	용산논작용	암반		120	수중	3	200	유	유	유	무	6000	12.76
SC01YGS004	근명면	용산리	산11	용산논작용	암반		100	수중	5	250	유	유	유	유	15000	0.20
SC01YGS005	근명면	용산리	산9	용산논작용	암반		100	수중	5	250	유	유	유	유	15000	1.68
SC02DJN009	근양면	대진리	302	한월지구농업용수	암반		112	수중	7.5	250	유	유	유	유	9000	0.00
SC02GHA006	근양면	가화리	143-5	가화마을농업용수	암반		150	수중	7.5	250	유	무	유	유		0.00
SC02GHA010	근양면	가화리	428-1	가화지구농업용수	암반		140	수중	15	250	무	무	유	무	9000	12.76
SC02GHA012	근양면	가화리	244	가화마을농업용수	암반		60	수중	1	150	유	무	유	유	6000	12.76
SC02GMJ008	근양면	검정리	544-1	검정지구농업용수	암반		115	수중	10	250	무	무	유	무	9000	12.76
SC02HGS002	근양면	홍사리	14-2	질계지구농업용수	암반		100	수중	10	200	유	유	유	유	9000	31.82
SC02HGS016	근양면	홍사리	453	홍사마을농업용수	암반		100	수중	7.5	250	유	유	유	유	9000	16.68
SC02HGS017	근양면	홍사리	354	홍사마을농업용수	암반		100	수중	10	250	유	무	유	유		11.62
SC02HGS019	근양면	홍사리	415-17	홍사마을농업용수	암반		120	수중	3	200	무	무	유	무	6000	12.76
SC02HGS033	근양면	홍사리	399-4	홍사마을농업용수	암반		120	수중	7.5	300	유	유	유	유	9000	32.57
SC02HND005	근양면	환덕리	산103-2	본촌지구농업용수	암반		100	수중	7.5	200	유	유	유	유	9000	18.54
SC02HND007	근양면	환덕리	1163-7	본촌지구농업용수	암반		170	수중	7.5	250	유	유	유	유	9000	0.10
SC02HND019	근양면	환덕리	116-1	고동포지구농업용수	암반		100	수중	3	150	유	유	유	유	3600	0.00
SC02HND036	근양면	환덕리	산67-2	본촌지구농업용수	암반		106	수중	10	250	유	유	유	무	9000	32.06
SC02JGH014	근양면	중항리	197-4	안도지구농업용수	암반		116	수중	10	200	무	유	유	무	9000	12.76
SC02MGO007	근양면	무고리	68-2	무고지구농업용수	암반		100	수중	15	250	유	유	유	무		0.00
SC02MGO014	근양면	무고리	400	무고마을농업용수	암반		87	수중	7.5	300	유	무	유	유	15000	12.76
SC02MGO020	근양면	무고리	484	무고지구농업용수	암반		102	수중	10	250	무	유	유	무	6000	12.76
SC02MGO022	근양면	무고리	164	상촌지구농업용수	암반		82	수중	15	250	유	유	유	무	12000	22.98
SC02MGO055	근양면	무고리	304-1	상평마을농업용수	암반		81	수중	7.5	200	유	무	유	무	9000	0.33
SC02MKG009	근양면	목곡리	454-2	동지들 농업용관정	암반		170	수중	5	300	유	유	유	유	4000	12.76
SC02MKG015	근양면	목곡리	65	목실마을농업용관정	암반		102	수중	10	250	무	무	유	무	4000	12.76
SC02MKG022	근양면	목곡리	산52	목실마을농업용수	암반		160	수중	5	250	유	무	유	유	12000	157.31
SC02MKG029	근양면	목곡리	811	재방지구농업용수	암반		110	수중	7.5	250	유	유	유	유	9000	2.77
SC02MKS031	근양면	맥사리	310-7	맥사지구농업용수	암반		120	수중	15	250	유	유	유	무	9000	0.00
SC02MKS034	근양면	맥사리	480-1	맥사지구농업용수	암반		108	수중	10	200	유	무	유	무	6000	20.73
SC03GCN001	사남면	가천리	163	가천1논작용	암반		100	수중	5.5	250	유	유	유	유	7000	28.08
SC03GCN002	사남면	가천리	230	가천논작용	암반		110	수중	7.5	250	유	무	유	무	3000	28.54
SC03GCN009	사남면	가천리	44-13	구룡마을 논작용	암반		80	수중	3	250	유	유	유	무	14000	79.52
SC03GYG001	사남면	계양리	34-5	계양논작용	암반		106	수중	15	200	무	무	유	무	4000	12.76
SC03GYG002	사남면	계양리	41-23	계양1논작용	암반		98	수중	10	250	무	무	유	무	4000	12.76
SC03HJN038	사남면	화천리	141	구룡마을 논작용	암반		150	수중	10	200	유	유	유	무	600	0.00
SC03JGC003	사남면	중천리	51	소산논작용	암반		102	수중	7.5	200	유	무	유	무	20000	0.00
SC03SCN005	사남면	사촌리	383	사촌논작용	암반		120	수중	10	250	유	유	유	유	20000	9.70
SC03SCN010	사남면	사촌리	262-1	대산논작용	암반		70	수중	10	200	유	유	유	무	4000	0.03
SC03SCN011	사남면	사촌리	247-4	대산논작용	암반		102	수중	7.5	200	유	유	유	무	3000	0.02
SC03SCN012	사남면	사촌리	299	대산논작용	암반		90	수중	3	250	유	유	유	유	8000	0.00
SC03SCN014	사남면	사촌리	81	대산논작용	암반		102	수중	15	200	유	유	유	무	10000	14.74
SC03SCN037	사남면	사촌리	331-3	대산논작용	암반		128	수중	10	200	유	유	유	유	4000	0.00
SC03UCN006	사남면	우천리	1477	연천마을 논작용	암반		80	수중	5	250	유	유	유	유	10000	0.00
SC03UCN020	사남면	우천리	808	우천논작용	암반		100	수중	5	200	유	무	유	유	4000	0.00
SC03UCN045	사남면	우천리	764	연천논작용	암반		120	수중	15	250	유	무	유	유	4000	0.00
SC03WLS013	사남면	월성리	512-12	곡성마을 논작용	암반		140	수중	7.5	200	유	무	유	유		0.00
SC03WLS015	사남면	월성리	98-5	월성마을 논작용	암반		80	수중	20	250	유	무	유	무	10000	13.94
SC04DRG034	사천읍	두량리	1006	두량6리논작용	암반		105	수중	7.5	250	유	무	유	무	20000	0.00
SC04DRG054	사천읍	두량리	389-1	두량2리논작용	암반		180	수중	10	200	무	무	유	무	12000	12.76
SC04DRG079	사천읍	두량리	294	두량1리농업용수	층적		10	층입	10		무	무	유	무	10000	12.76
SC04GAM134	사천읍	구암리	26-14	구암2리 논작용	암반		150	수중	15	200	유	무	유	무		0.00
SC04GMG010	사천읍	금곡리	220	금곡마을 농업용수	암반		142	수중	3	150	무	무	유	무	3000	12.76
SC04GMG011	사천읍	금곡리	270	금곡마을 농업용수	암반		90	수중	3	150	유	무	유	무	3000	12.76
SC04GMG012	사천읍	금곡리	287	금곡마을 농업용수	암반		80	수중	7.5	250	유	무	유	유	6000	0.00
SC04JGJ007	사천읍	장천리	50	장천농업용수	암반		148	수중	10	200	무	무	유	무	5000	12.76
SC04JGJ015	사천읍	장천리	142	장천농업용수	암반		103	수중	1	200	유	유	유	유	6000	0.00
SC04JGJ018	사천읍	장천리	807-3	장천2리논작용	암반		148	수중	15	200	무	무	유	무	10000	12.76
SC04SNI008	사천읍	선인리	219	선인1리농업용수	암반		130	수중	7.5	200	유	무	유	유	9000	0.00
SC04SSK020	사천읍	수석리	311-3	수석리 논작용	암반		122	수중	10	250	유	무	유	무	1600	2.59
SC04YGD009	사천읍	용당리	326-3	용당2리 농업용수	암반		148	수중	10	200	유	무	유	유		0.00
SC05GMJ004	서포면	금진리	427-1	금진상촌농업용관정	암반		85	수중	1	150	무	무	유	무	1000	7.32
SC05GMJ008	서포면	금진리	673-2	후포마을2번농업용관정	암반		164	수중	5	200	유	유	유	유		0.00
SC05GMJ015	서포면	금진리	196	금진앞들지구농업용관정	암반		110	수중	2	150	유	유	유	유		0.00
SC05GMJ089	서포면	금진리	81-2	금진산이골지구 농업용관정	암반		138	수중	3	200	유	유	유	유		0.00
SC05GP0009	서포면	구평리	247-3	구평나부리지구농업용수	암반		150	수중	2	150	무	무	유	무	6000	12.76
SC05GP0012	서포면	구평리	1280	구평다리목지구농업용수	암반		132	수중	7.5	200	유	유	유	유	6000	12.76
SC05GP0013	서포면	구평리	산52-8	동정배수지농업용수	암반		137	수중	7.5	200	유	유	유	유	6000	0.00

연장조사번호	읍/면/동	리	번지	지량/건물명	층적	암반	우물심도(m)	면적(㎡)	평면적(㎡)	개입깊이(m)	유압계유	충진제유	상부연속판유	수위측정유	봉리면적(㎡)	일사용량(㎡/일)
SC05GRG020	서포면	구랑리	산71-2	구랑역세이지구농업용관정	암반		100	수중	2	150	유	유	유	무	2000	9.66
SC05JDO015	서포면	조도리	산75	조도마을농업용공공관정	암반		140	수중	2	150	유	유	유	무	2000	0.00
SC05JHE001	서포면	자혜리	산33-1	구포구산물지구농업용관정	암반		145	수중	3	200	유	유	유	무	4000	0.00
SC05JHE003	서포면	자혜리	518-2	중촌보교위지구농업용관정	암반		145	수중	3	200	유	유	유	무	4000	0.00
SC05NGU002	서포면	내구리	597	굴포마을농업용관정	암반		110	수중	2	150	유	유	유	유	2000	6.08
SC05NGU008	서포면	내구리	322-4	내구마을농업용관정	암반		94	수중	2	150	무	무	유	무	3000	12.76
SC05OGU001	서포면	외구리	900-3	외구리농업용공공관정	암반		80	수중	7.5	200	유	유	유	유	1400	7.21
SC05OGU002	서포면	외구리	936	외구리농업용공공관정	암반		116	수중	2	150	유	유	유	유	1400	0.00
SC05OGU003	서포면	외구리	954	외구리농업용공공관정	암반		110	수중	2	150	유	유	유	유	1400	7.32
SC05OGU004	서포면	외구리	758-1	외구리농업용공공관정	암반		140	수중	2	200	유	유	유	유	1200	36.28
SC05OGU005	서포면	외구리	756-2	외구리농업용공공관정	암반		100	수중	5	250	유	유	유	유	1600	17.63
SC05OGU007	서포면	외구리	318	동구마을농업용공공관정	암반		100	수중	2	250	유	유	유	유	1500	6.55
SC05OGU008	서포면	외구리	122-1	동구마을농업용관정	암반		80	수중	7.5	200	유	유	유	유	1000	0.00
SC05OGU010	서포면	외구리	220	동구마을농업용관정	암반		100	수중	3	300	유	유	유	유	1500	4.46
SC05OGU015	서포면	외구리	493	남구마을농업용관정	암반		95	수중	2	150	유	유	유	무	2000	96.39
SC05OGU033	서포면	외구리	산60-1	외구리농업용공공관정	암반		100	수중	2	250	유	유	유	무	2000	25.62
SC05SNT001	서포면	선전리	175	염전앞농업용수	암반		61	수중	3	200	유	유	유	유		1.87
SC05SNT004	서포면	선전리	600-2	염전읍농업용수	암반		100	수중	2	150	유	무	유	무	6000	12.76
SC06DKG015	용현면	덕곡리	211	덕곡마을농업용수	암반		100	수중	7	200	무	유	유	무	2000	7.32
SC06GWL002	용현면	구월리	217	금구마을농업용수	암반		130	수중	10	200	유	유	유	유	6000	3.63
SC06GWL003	용현면	구월리	574	구월지구농업용수	암반		160	수중	5	250	유	유	유	유	9000	0.00
SC06GWL008	용현면	구월리	53	구월논작용	암반		102	수중	5	250	무	무	유	무	6000	12.76
SC06GWL009	용현면	구월리	67-1	구월논작용	암반		250	수중	5	250	무	무	유	무	6000	12.76
SC06ONJ004	용현면	온정리	551	용정부락논작용	암반		100	수중	3	200	유	유	유	유	3000	0.00
SC06SGJ055	용현면	송지리	12-10	신송마을농업용수	암반		100	수중	5	250	유	유	유	유	9000	0.00
SC06SKG006	용현면	석계리	287-2	석계지구농작용	암반		100	수중	15	200	유	유	유	유	6000	0.00
SC06SNB009	용현면	신복리	82-1	신복마을농작용	암반		100	수중	7.5	250	유	유	유	유	9000	6.34
SC06SNB010	용현면	신복리	146	신복마을농작용	암반		120	수중	10	200	유	유	유	유	9000	14.42
SC06SNB013	용현면	신복리	243-3	신복마을농작용	암반		80	수중	2	200	유	유	유	유	8000	9.23
SC06SNB015	용현면	신복리	216	신복마을농작용	암반		100	수중	5	250	유	유	유	무	9000	0.00
SC06SNB019	용현면	신복리	69-2	신복마을농작용	암반		100	수중	5	250	유	유	유	유	15000	0.00
SC06SNB024	용현면	신복리	364	신복마을농작용	암반		130	수중	10	200	유	유	유	무	6000	5.72
SC06SNB036	용현면	신복리	565	평기마을농작용	암반		170	수중	10	200	유	유	유	유	9000	0.00
SC06TGY001	용현면	통양리	251	통양마을농작용	암반		130	수중	3	150	유	무	유	유	3000	12.76
SC06TGY003	용현면	통양리	166-1	통양마을농작용	암반		100	수중	7.5	250	유	유	유	유	6000	0.00
SC06TGY004	용현면	통양리	175-1	통양마을농작용	암반		90	수중	5	200	유	무	유	유	9000	14.25
SC06YGC001	용현면	용치리	341	용치지구농업용수	암반		210	수중	7.5	200	무	유	유	무	6000	12.76
SC06YGC003	용현면	용치리	154-3	용치지구농업용수	암반		110	수중	10	250	유	유	유	유	6000	24.26
SC06YGC004	용현면	용치리	43-2	용치지구농업용수	암반		140	수중	10	200	유	유	유	무	1000	12.76
SC06YGC008	용현면	용치리	481-3	용치지구농업용수	암반		102	수중	7.5	250	유	유	유	유	6000	8.25
SC06YGC009	용현면	용치리	256-1	용치마을농업용수	암반		150	수중	10	200	무	유	유	무	3000	12.76
SC07DGG001	정동면	대곡리	567-4	신기부락농작용	암반		102	수중	10	250	무	무	유	무	10000	12.76
SC07DGG006	정동면	대곡리	190-4	대곡농작용	암반		100	수중	1	200	무	무	유	무	3000	12.76
SC07DGG009	정동면	대곡리	83	대곡농작용	암반		100	수중	3	150	무	무	유	무	5000	7.32
SC07DGG010	정동면	대곡리	227-3	대곡2지구농작용	암반		80	수중	3	150	무	무	유	무	10000	7.32
SC07DGG021	정동면	대곡리	49-16	대곡지구농작용	암반		150	수중	7.5	200	유	무	유	무	15000	0.72
SC07GMM004	정동면	감곡리	84	감곡지구농작용	암반		120	수중	5	200	유	유	유	유	10000	0.00
SC07GMM007	정동면	감곡리	145	감곡지구농작용	암반		100	수중	2	200	유	유	유	유	5000	0.00
SC07GMM011	정동면	감곡리	144-3	감곡지구농작용	암반		100	수중	15	250	무	무	유	무	5000	12.76
SC07GMM012	정동면	감곡리	253	감곡지구농작용	암반		100	수중	10	250	무	무	유	무	10000	12.76
SC07GMM028	정동면	감곡리	157-5	북상지구농작용	암반		102	수중	10	250	무	무	유	무	5000	7.32
SC07HAM015	정동면	화암리	86-1	화암농업용수	암반		172	수중	10	200	유	유	유	유	20000	2.28
SC07HCK005	정동면	학촌리	137	학촌지구농작용	암반		100	수중	10	250	유	유	유	무	5000	0.00
SC07HCK007	정동면	학촌리	571	학촌지구농작용	암반		100	수중	10	250	무	무	유	무	10000	12.76
SC07HCK008	정동면	학촌리	498-3	만마지구농작용	암반		100	수중	10	250	유	유	유	무	10000	0.00
SC07JGS002	정동면	장산리	633-1	노천마을농작용	암반		178	수중	10	250	무	무	유	무	9000	12.76
SC07JGS004	정동면	장산리	418-6	대산지구농작용	암반		200	수중	10	250	무	무	유	무		0.00
SC07JGS007	정동면	장산리	567-13	대산지구농작용	암반		100	수중	5	250	유	무	유	유	10000	0.00
SC07JGS012	정동면	장산리	470-1	대산농작용	암반		130	수중	15	250	유	무	유	유		0.00
SC07JGS015	정동면	장산리	394-2	대산지구농작용	암반		100	수중	7.5	250	유	무	유	유	10000	0.00
SC07JGS024	정동면	장산리	628-1	노천마을농작용	암반		152	수중	15	200	유	유	유	유	9000	0.00
SC07SCG001	정동면	수청리	329-1	수청지구농작용	암반		100	수중	7.5	250	무	무	유	무	5000	12.76
SC07SGK008	정동면	소곡리	160-2	객방지구농작용	암반		100	수중	15	250	무	무	유	무	8000	12.76
SC07SGK013	정동면	소곡리	566-6	가곡지구농작용	암반		180	수중	10	200	무	유	유	무	10000	12.76
SC07SGK028	정동면	소곡리	82	객방지구농작용	암반		140	수중	10	200	유	유	유	무	5000	0.64
SC07SGK029	정동면	소곡리	205	삼가곡농작용	암반		180	수중	10	250	무	무	유	무		0.00
SC07YSU012	정동면	예수리	701-5	예수(침곡)농업용수	암반		50	흙입	1	200	무	무	유	무	10000	12.76
SC07YSU063	정동면	예수리	61-7	천곡마을농작용	암반		100	수중	3	150	무	무	유	무	20000	12.76
SC08BCN001	축동면	배촌리	140-1	양동마을농업용관정	암반		66	수중	7.5	250	유	무	유	무	5000	0.00
SC08BCN021	축동면	배촌리	661-1	배촌마을농업용관정	암반		120	수중	2	150	유	유	유	유	8000	0.00
SC08BCN067	축동면	배촌리	221	양정마을농업용관정	암반		110	수중	3	150	무	무	유	무	2000	7.32
SC08BNY005	축동면	반용리	39-3	신촌농작용	암반		150	수중	7.5	250	무	무	유	무	10000	12.76
SC08BNY006	축동면	반용리	39-1	신촌농작용	암반		60	흙입	1	150	무	무	유	무	10000	12.76
SC08BNY011	축동면	반용리	538-4	관동마을농작용	암반		70	수중	3	200	유	무	유	무	10000	0.80
SC08BNY014	축동면	반용리	585-1	반용농작용	암반		50	수중	3	200	유	무	유	무	3000	8.05
SC08BNY015	축동면	반용리	707-2	반용농작용	암반		150	수중	3	150	무	무	유	무	10000	12.76
SC08BNY017	축동면	반용리	505	관동마을농작용	암반		100	수중	7.5	250	유	무	유	무	20000	355.44
SC08BNY022	축동면	반용리	385	관동3반농작용	암반		70	수중	2	150	무	무	유	무	10000	12.76
SC08BNY024	축동면	반용리	산 77-1	신촌농작용	암반		100	수중	7.5	300	유	무	유	무	10000	26.29
SC08BNY025	축동면	반용리	953	관동농작용	암반		155	수중	10	200	유	무	유	무	12000	58.06
SC08BNY029	축동면	반용리	32-3	신촌농작용	암반		100	수중		150	무	무	유	무		0.00
SC08GSN053	축동면	가산리		628 새동네 마을 농업용수	암반		50	수중		200	무	무	무	무		

환경조사번호	급/면/동	리	번지	차량/건물명	출적	암반	우물상도(m)	표면형	표면하	계(배)상	유양	유수	상위	수위	표면적	임사용연
								대	위(m)	구경	개용	처리	층	높이	(㎡)	(년/월)
SC08SDA006	축동면	사다리	455	사다마을 농업용관정	암반	100	수중		7.5	300	유	유	유	유		37.33
SC08SDA008	축동면	사다리	250-5	예동마을 농업용관정	암반	110	수중		10	200	유	유	유	유	10000	0.00
SC08SDA018	축동면	사다리	744	예동마을 농업용관정	암반	134	수중		10	150	유	유	유	무	10000	0.00
SC08SDA031	축동면	사다리	798	예동마을 농업용관정	암반	170	수중		10	250	무	유	유	무	10000	12.76
SC08SDA042	축동면	사다리	1090	사다마을 농업용관정	암반	105										12.76
SC08SDA049	축동면	사다리	650	사다마을 농업용관정	암반	90	수중		5	150	무	무	유	무	5000	12.76
SC08TPR009	축동면	탑리	193	중탑리마을 농업용관정	암반	100	수중	3			무	무	유	무	30,000	12.76
SC08TPR010	축동면	탑리	270	중탑리마을 농업용관정	암반	122	수중	2			무	무	유	무	5,000	12.76
SC08TPR012	축동면	탑리	819-1	하탑리마을 농업용관정	암반	80	수중	5			유	유	유	유	10,000	5.46
SC08TPR015	축동면	탑리	788	하탑리마을 농업용관정	암반	140	수중	3			유	무	유	유	10,000	0.63
SC08TPR018	축동면	탑리	512-1	상탑마을 농업용관정	암반	110	수중	3			무	무	유	무	6,000	12.76
SC08TPR020	축동면	탑리	509-2	상탑마을 농업용관정	암반	120	수중	5			유	무	유	유	20,000	0.00
SC08TPR034	축동면	탑리	152-8	하탑마을 농업용관정	층적	30	흙입	1			유	유	유	무	10,000	4.88
SC08TPR069	축동면	탑리	576	상탑마을 농업용관정	암반	105	수중	5			무	무	유	무	10,000	7.32
SC09DPO004	남양동	대포동	389-1	대포논작용	암반	100	수중	7.5		250	유	유	유	유	6000	12.76
SC09DPO006	남양동	대포동	101-16	대포마을 논작용	암반	65	수중	3		150	유	무	유	무	9000	12.76
SC09DPO009	남양동	대포동	146-1	삼포논작용	암반	64	수중	3		150	유	유	유	유	9000	12.76
SC09JKN004	남양동	죽림동	760-2	문화마을 논작용	암반	95	수중	3		150	유	유	유	무	6000	12.76
SC09JKN005	남양동	죽림동	704-8	문화마을 논작용	암반	108	수중	3		150	유	유	유	무	6000	12.76
SC09JKN014	남양동	죽림동	663-1	마구들논작용	암반	80	수중	5		250	유	유	유	유	6000	12.76
SC09JKN015	남양동	죽림동	633	마구들논작용	암반	95	수중	5		150	유	유	유	유	6000	12.76
SC09JKN018	남양동	죽림동	660-1	임내마을 논작용	암반	77	수중	3		150	유	유	유	유	6000	12.76
SC09JKN025	남양동	죽림동	528	죽림논작용	암반	100	수중	7.5		250	유	유	유	유	6000	12.76
SC09JKN039	남양동	죽림동	443	장동논작용	암반	110	수중	10		200	유	유	유	유	3000	12.76
SC09JKN041	남양동	죽림동	419-1	죽전논작용	암반	95	수중	2		150	유	유	유	유	2000	12.76
SC09JKN046	남양동	죽림동	414-5	죽전논작용	암반	125	수중	5		150	유	유	유	유	6000	12.76
SC09JKN047	남양동	죽림동	373-2	죽계논작용	암반	85	수중	5		200	유	유	유	무	6000	12.76
SC09JKN048	남양동	죽림동	378	죽전논작용	암반	100	수중	4		150	유	유	유	유	3000	12.76
SC09JKN049	남양동	죽림동	904-13	죽계논작용	암반	77	수중	3		150	유	유	유	유	6000	12.76
SC09JKN051	남양동	죽림동	337-2	죽계논작용	암반	94	수중	5		200	유	유	유	유	9000	12.76
SC09JKN071	남양동	죽림동	238-1	진동마을 논작용	암반	85	수중	5		150	유	유	유	유	1000	12.76
SC09JKN080	남양동	죽림동	569-12	임내마을 논작용	암반	100	수중	15		200	유	유	유	유	1000	12.76
SC09JKN086	남양동	죽림동	696-5	문화마을 논작용	암반	87	수중	3		150	유	유	유	무	6000	12.76
SC09JKN141	남양동	죽림동	산167	죽계논작용	암반	70	수중	2		150	무	무	유	무	3000	12.76
SC09NRG001	남양동	노봉동	219-3	남양2동 대포동 심포마을 논작용	암반	65	수중	2		150	무	무	유	무	3000	12.76
SC09NRG003	남양동	노봉동	186-2	노례마을 논작용	암반	60	수중	3		150	유	유	유	무	6000	12.76
SC09NRG006	남양동	노봉동	419-9	노례마을 논작용	암반	146	수중	5		200	유	무	유	무	6000	12.76
SC09NRG010	남양동	노봉동	56-2	노례마을 논작용	암반	100	수중	7.5		250	유	유	유	유	9000	12.76
SC09NRG011	남양동	노봉동	35-7	노례마을 논작용	암반	100	수중	5		200	유	무	유	무	1200	7.32
SC09NRG014	남양동	노봉동	542	노례3논작용	암반	70	수중	5		200	유	무	유	무	9000	12.76
SC09NRG017	남양동	노봉동	262-2	노례2마을 논작용	암반	70	수중	3		150	유	유	유	무	6000	12.76
SC09NRG018	남양동	노봉동	796-2	노봉(미봉)논작용	암반	80	수중	3		200	유	유	유	유	9000	2.59
SC09NRG022	남양동	노봉동	749-2	(미봉)노례1마을 논작용	암반	126	수중	3		150	유	무	유	무	15000	12.76
SC09NRG026	남양동	노봉동	800	미봉논작용	암반	65	수중	3		150	유	무	유	무	9000	12.76
SC09SGP012	남양동	송포동	109-1	구미마을 논작용	암반	80	흙입	0.5		150	무	무	유	무	1000	7.32
SC09SGP031	남양동	송포동	22-1	구미마을 논작용	암반	84	수중	3		150	유	무	유	무	2000	7.32
SC09SGP046	남양동	송포동	1149-1	중촌마을 논작용	암반	95	수중	6.5		200	유	무	유	유	4000	7.32
SC09SGP050	남양동	송포동	산 150-2	광포마을 논작용	암반	105	수중	5		150	유	무	유	유	3000	12.76
SC09SGP062	남양동	송포동	1095	송천마을 논작용	암반	95	수중	5		150	유	유	유	유	3000	12.76
SC09SGP063	남양동	송포동	659	송천마을 논작용	암반	100	수중	5		200	유	무	유	유	2000	12.76
SC09SGP084	남양동	송포동	860	중촌마을 논작용	암반	77	수중	1		200	유	유	유	유	3000	12.76
SC09SGP093	남양동	송포동	779-1	선진1리마을 논작용	암반	66	수중	5		150	무	유	유	무	3000	7.32
SC09SGP109	남양동	송포동	496	선진2리 논작용	암반	92	수중	3		200	유	유	유	무	3000	12.76
SC09SGP165	남양동	송포동	1252	사천마을 농업용수	암반	70	수중	3		150	유	유	유	유	3000	7.32
SC09SNB003	남양동	신백동	304-1	지산논작용	암반	100	수중	15		200	유	유	유	유	15000	12.76
SC09SNB004	남양동	신백동	199-5	지산논작용	암반	147	수중	5		150	유	유	유	유	9000	12.76
SC09SNB012	남양동	신백동	269-1	벽동논작용	암반	90	수중	3		150	유	유	유	유	9000	12.76
SC09SNB013	남양동	신백동	251-5	벽동논작용	암반	105	수중	3		200	유	유	유	유	9000	12.76
SC09SNB015	남양동	신백동	506-1	벽동논작용	암반	96	수중	3		150	유	유	유	무	6000	12.76
SC09SNB016	남양동	신백동	459	벽동논작용	암반	100	수중	3		150	유	유	유	유	6000	12.76
SC09SNB024	남양동	신백동	531-1	신촌논작용	암반	100	수중	10		200	유	유	유	유	9000	12.76
SC09SNB025	남양동	신백동	514-2	신촌논작용	암반	74	수중	3		150	유	유	유	무	6000	12.76
SC09SNB027	남양동	신백동	226-1	신촌논작용	암반	146	수중	5		150	유	유	유	유	6000	12.76
SC09SNB032	남양동	신백동	237-5	신촌논작용	암반	100	수중	7.5		250	유	유	유	유	6000	12.76
SC11SRA005	동서동	실안동	910-2	실안논작용	암반	82	수중	5		150	유	무	유	무		12.76
SC11SRA008	동서동	실안동	753	실안논작용	암반	52	수중	3		150	유	유	유	유	3000	12.76
SC11SRA009	동서동	실안동	722-1	실안논작용	암반	82	수중	3		200	유	무	유	무	9000	12.76
SC11SRA011	동서동	실안동	500-5	실안논작용	암반	80	수중	3		150	유	유	유	유	9000	12.76
SC11SRA015	동서동	실안동	389-3	실안논작용	암반	100	수중	7.5		250	유	유	유	유	6000	12.76
SC11SRA017	동서동	실안동	224-1	실안논작용	암반	130	수중	3		150	유	유	유	유		0.00
SC11SRA018	동서동	실안동	222-1	실안논작용	암반	70	수중	3		150	유	유	유	무	6000	12.76
SC12WRG002	벌음동	와룡동	19	와룡지구 논작용	암반	100	수중	7.5		250	유	유	유	유	9000	12.76
SC12WRG003	벌음동	와룡동	298	와룡지구 논작용	암반	100	수중	7.5		250	유	유	유	유	9000	12.76
SC12WRG004	벌음동	와룡동	188-1	와룡지구 논작용	암반	100	수중	5		250	유	유	유	유	9000	12.76
SC13JRG021	선구동	좌룡동	62-3	용호지구 논작용	암반	100	수중	7.5		250	유	유	유	유	12000	12.76
SC13JRG023	선구동	좌룡동	105-1	좌룡논작용	암반	95	수중	5		150	유	유	유	무	9000	12.76
SC13JRG024	선구동	좌룡동	115-2	좌룡논작용	암반	110	수중	10		150	유	유	유	유	9000	12.76
SC13JRG028	선구동	좌룡동	306-1	좌룡지구 논작용	암반	87	수중	5		200	유	유	유	유	9000	12.76
SC13JRG029	선구동	좌룡동	132-5	좌룡지구 논작용	암반	80	수중	3		150	유	유	유	유	9000	12.76
SC14GGJ007	향촌동	궁지동	266	상궁지4지구 농업용수	암반	102	수중	1.5		150	유	무	유	무	9000	12.76
SC14GGJ012	향촌동	궁지동	125-18	상궁지3지구 농업용수	암반	100	수중	5		200	유	유	유	유	9000	12.76
SC14GGJ013	향촌동	궁지동	26-4	상궁지3지구 농업용수	암반	105	수중	3		150	유	무	유	무	9000	12.76

원장조사번호	동명/동리	번지	지명/건물명	층차	암반	우물상도(m)	평균형태	평균비력(H/P)	개어식구경(mm)	유량계유	중수양지유	상부양지유	수위측정관	윤리면적(㎡)	일사율(%)
SC14GGJ014	향촌동	궁지동 124-3	상궁2지구농업용수	암반		100	수중	3	150	유	무	유	무	9000	12.76
SC14GGJ017	향촌동	궁지동 11-08	궁지마을농업용수	암반		85	수중	3	150	무	무	무	무	9000	12.76
SC14HGC014	향촌동	향촌동 970	하향지구농업용수	암반		94	수중	3	200	유	무	유	무	15000	12.76
SC14HGC020	향촌동	향촌동 308-2	향촌지구농업용수	암반		70	수중	1	200	유	무	유	무	6000	12.76
SC14HGC023	향촌동	향촌동 205	상향지구농업용수	암반		110	수중	1	200	유	무	유	유	9000	12.76
SC14HGC024	향촌동	향촌동 428	중향지구농업용수	암반		102	수중	3	150	유	무	유	유	9000	12.76
SC14HGC026	향촌동	향촌동 404-2	중향지구농업용수	암반		52	수중	3	200	유	무	유	무	12000	12.76
SC14HGC032	향촌동	향촌동 892-3	상향지구농업용수	암반		96	수중	3	200	유	유	유	무	12000	12.76
SC14HGC034	향촌동	향촌동 215-12	상향지구농업용수	암반		86	수중	3	200	유	유	유	무	15000	12.76
SC14HGC035	향촌동	향촌동 127-1	상향지구농업용수	암반		125	수중	7	200	유	유	유	무	12000	12.76
SC14HGC036	향촌동	향촌동 126	보들지구농업용수	암반		125	수중	7	200	유	무	유	무	9000	12.76
SC14HGC037	향촌동	향촌동 143-1	향촌지구농업용수	암반		100	수중	7.5	250	유	무	유	유	9000	2.59
SC14HGC038	향촌동	향촌동 135	중향지구농업용수	암반		104	수중	10	200	유	유	유	유	15000	0.00
SC14HGC039	향촌동	향촌동 511-2	중향지구농업용수	암반		102	수중	4	200	유	유	유	유	9000	12.76
SC14HGC042	향촌동	향촌동 484-2	셋담지구농업용수	암반		50	수중	3	200	유	무	유	무	12000	12.76
SC14HGC046	향촌동	향촌동 74	청송지구농업용수	암반		86	수중	3	200	유	무	유	유	12000	12.76
SC14HGC047	향촌동	향촌동 110-1	보들지구농업용수	암반		100	수중	7.5	250	유	무	유	유	15000	12.76
SC14HGC051	향촌동	향촌동 245-12	상향지구농업용수	암반		120	수중	5	150	유	무	유	유	9000	12.76
SC14IGM001	향촌동	이금동 130-7	금암지구농작용	암반		83	수중	5	200	유	무	유	무	9000	12.76
SC14IGM004	향촌동	이금동 221	금암지구농작용	암반		100	수중	7.5	250	유	무	유	유	9000	12.76
SC14IGM008	향촌동	이금동 491-1	물고랑지구농작용	암반		102	수중	5	150	무	무	유	무	9000	12.76
SC14IGM011	향촌동	이금동 357	이금지구농작용	암반		100	수중	7.5	250	유	무	유	유	9000	12.76
SC14IGM016	향촌동	이금동 54-4	모궁지구농작용	암반		49	수중	3	150	유	무	유	무	9000	12.76
SC14IGM018	향촌동	이금동 7	모정마을농작용	암반		100	수중	7.5	250	유	무	유	유	9000	12.76
SC14IHL005	향촌동	이출동 409	구실1지구농업용수	암반		120	수중	3	150	유	무	유	무		12.76
SC14IHL009	향촌동	이출동 220-2	구실2지구농업용수	암반		92	수중	3	250	유	무	유	무	9000	12.76
SC14IHL014	향촌동	이출동 4	훈곡지구농업용수	암반		84	수중	3	150	유	유	유	무	9000	12.76
SC14SDG008	향촌동	사들동 221-2	오랫골지구농업용수	암반		130	수중	7.5	250	유	유	유	유	9000	12.76

여 백

8. 이용량 분석

8.1 이용량 분석 현황

여 백

8.1 이용량 조사 관정내역

여 백

부록-8.1 이용량 조사

현장조사번호	관정용도	관정세부용도	1차 조사		2차 조사		이용기간	이용량	발사용량 (㎥/일)
			조사일자	유량계수치	2차유량계 설립	2차유량계 수치			
SC04GAM009	생활용	일반용	2006-04-05	00089	2006-10-21	90	199	1	0.01
SC04GAM011	생활용	일반용	2006-04-08	01237	2006-10-21	1237	196	0	0.00
SC04GAM012	생활용	간이상수도	2006-04-08	25357	2006-10-21	26892	196	1535	7.83
SC04GAM013	생활용	일반용	2006-04-05	13748	2006-10-21	13748	199	0	0.00
SC04GAM020	생활용	학교용	2006-04-15	07424	2006-10-21	8530	189	1106	5.85
SC04GAM022	생활용	농생활겸용	2006-04-15	00208	2006-10-21	208	189	0	0.00
SC04GAM030	생활용	간이상수도	2006-04-19	10058	2006-10-21	10058	185	0	0.00
SC04GAM034	생활용	일반용	2006-04-20	00405	2006-10-21	405	184	0	0.00
SC04GAM037	생활용	일반용	2006-04-20	00665	2006-10-21	670	184	5	0.03
SC04GAM044	생활용	일반용	2006-04-22	06680	2006-10-21	8846	182	2166	11.90
SC04GAM045	생활용	일반용	2006-04-22	00489	2006-10-21	736	182	247	1.36
SC04GAM046	생활용	일반용	2006-04-22	10437	2006-10-21	11460	182	1023	5.62
SC04GAM050	공업용	원예용	2006-04-22	01369	2006-10-21	1381	182	12	0.07
SC04GAM054	생활용	간이상수도	2006-04-24	089680	2006-10-21	91578	180	1898	10.54
SC04GAM057	생활용	일반용	2006-04-24	00491	2006-10-21	491	180	0	0.00
SC04GAM059	생활용	일반용	2006-04-24	11200	2006-10-21	12655	180	1455	8.08
SC04GAM060	생활용	일반용	2006-04-25	06006	2006-10-23	6851	181	845	4.67
SC04GAM061	생활용	일반용	2006-04-24	02068	2006-10-23	2611	182	543	2.98
SC04GAM063	생활용	일반용	2006-04-25	0214	2006-10-23	252	181	38	0.21
SC04GAM064	생활용	일반용	2006-04-25	08435	2006-10-23	9203	181	768	4.24
SC04GAM072	공업용	답작용	2006-04-24	00700.8	2006-10-23	700.8	182	0	0.00
SC04GAM078	생활용	간이상수도	2006-04-14	027432	2006-10-23	28123	192	691	3.60
SC04GAM119	생활용	일반용	2006-04-24	01368	2006-10-23	1616	182	248	1.36
SC04GAM129	생활용	일반용	2006-04-24	09721	2006-10-23	10529	182	808	4.44
SC04GAM134	공업용	답작용	2006-04-21	00229.1	2006-10-23	229.1	185	0	0.00
SC04GMG001	공업용	다유입지업체	2006-04-05	36641	2006-10-24	37462	202	821	4.06
SC04GMG005	공업용	원예용	2006-04-05	2371	2006-10-24	2732	202	361	1.79
SC04GMG006	공업용	원예용	2006-04-06	741	2006-10-24	815	201	74	0.37
SC04GMG007	공업용	원예용	2006-04-06	8744	2006-10-24	8744	201	0	0.00
SC04GMG009	공업용	원예용	2006-04-06	942	2006-10-24	986	201	44	0.22
SC04GMG012	공업용	답작용	2006-04-07	94.3	2006-10-24	94.3	200	0	0.00
SC04GMG013	생활용	농생활겸용	2006-04-07	294	2006-10-24	431	200	137	0.69
SC04GMG016	생활용	일반용	2006-04-07	312	2006-10-24	312	200	0	0.00
SC04GMG018	생활용	일반용	2006-04-14	11531	2006-10-24	11531	193	0	0.00
SC04GMG020	생활용	농생활겸용	2006-04-14	1593	2006-10-24	1593	193	0	0.00
SC04DRG001	공업용	원예용	2006-04-03	9008	2006-10-11	9780	191	772	4.04
SC04DRG007	공업용	원예용	2006-04-06	154	2006-10-11	765	188	611	3.25
SC04DRG009	공업용	원예용	2006-04-06	2226	2006-10-11	2665	188	439	2.34
SC04DRG010	공업용	원예용	2006-04-06	5401	2006-10-11	6608	188	1207	6.42
SC04DRG013	생활용	일반용	2006-04-06	6180	2006-10-12	6753	189	573	3.03
SC04DRG014	생활용	일반용	2006-04-06	5572	2006-10-12	6297	189	725	3.84
SC04DRG016	생활용	농생활겸용	2006-04-06	4517	2006-10-11	5359	188	842	4.48
SC04DRG020	공업용	원예용	2006-04-07	3234	2006-10-11	3599	187	365	1.95
SC04DRG021	공업용	다유입지업체	2006-04-07	2017	2006-10-12	2208	188	191	1.02
SC04DRG022	생활용	일반용	2006-04-07	5567	2006-10-12	5651	188	84	0.45
SC04DRG023	생활용	일반용	2006-04-07	2664	2006-10-12	2988	188	324	1.72
SC04DRG025	공업용	다유입지업체	2006-04-07	7955	2006-10-12	8275	188	320	1.70
SC04DRG026	공업용	다유입지업체	2006-04-07	19311	2006-10-12	20908	188	1597	8.49
SC04DRG027	공업용	다유입지업체	2006-04-07	14693	2006-10-12	17181	188	2488	13.23
SC04DRG028	공업용	다유입지업체	2006-04-07	35424	2006-10-12	38187	188	2763	14.70
SC04DRG029	생활용	일반용	2006-04-07	6030	2006-10-12	7009	188	979	5.21
SC04DRG030	생활용	일반용	2006-04-08	6298	2006-10-12	7303	187	1005	5.37
SC04DRG031	생활용	일반용	2006-04-08	9827	2006-10-11	11148	186	1321	7.10
SC04DRG032	공업용	원예용	2006-04-08	1248	2006-10-11	1474	186	226	1.22
SC04DRG033	생활용	간이상수도	2006-04-08	64371	2006-10-11	64494	186	123	0.66
SC04DRG034	공업용	답작용	2006-04-08	887.9	2006-10-11	887.9	186	0	0.00
SC04DRG035	공업용	축산용	2006-04-08	6137	2006-10-11	7425	186	1288	6.92
SC04DRG036	공업용	원예용	2006-04-08	505	2006-10-11	522	186	17	0.09
SC04DRG039	생활용	일반용	2006-04-08	2660	2006-10-11	3598	186	938	5.04
SC04DRG040	생활용	일반용	2006-04-12	28764	2006-10-11	28762	182	-2	0
SC04DRG042	공업용	원예용	2006-04-12	1685	2006-10-11	1769	182	84	0.46

환경조사번호	관정용도	관정세부용도	1차 조사		2차 조사		이용기간	이용량	일사용량 (㎥/일)
			조사일자	유량계수치	2차유량계 측정	2차유량계 수치			
SC04DRG044	생활용	가정용	2006-04-12	3422	2006-10-11	3609	182	187	1.03
SC04DRG046	생활용	간이상수도	2006-04-12	41464	2006-10-11	44219	182	2755	15.14
SC04DRG047	농업용	원예용	2006-04-12	1111	2006-10-11	1477	182	366	2.01
SC04DRG053	농업용	원예용	2006-04-15	3051	2006-10-11	3063	179	12	0.07
SC04DRG055	생활용	일반용	2006-04-15	7117	2006-10-11	13315	179	6198	34.63
SC04DRG056	생활용	일반용	2006-04-15	21021	2006-10-11	21888	179	867	4.84
SC04DRG058	생활용	간이상수도	2006-04-03	4174.7	2006-10-11	4174.7	191	0	0.00
SC04DRG071	농업용	답작용	2006-04-08	146	2006-10-11	868	186	722	3.88
SC04DRG082	농업용	원예용	2006-04-14	804	2006-10-11	804	180	0	0.00
SC04SJU002	생활용	일반용	2006-03-29	7808	2006-10-12	8202	197	394	2.00
SC04SJU003	생활용	일반용	2006-03-29	988	2006-10-12	1938	197	950	4.82
SC04SJU004	생활용	일반용	2006-03-29	02	2006-10-12	2	197	0	0.00
SC04SJU005	공업용	다류입지업체	2006-03-29	21080	2006-10-12	21080	197	0	0.00
SC04SJU006	생활용	일반용	2006-03-29	02851	2006-10-12	3572	197	721	3.66
SC04SNI002	생활용	일반용	2006-03-30	7612	2006-10-25	7864	209	252	1.21
SC04SNI005	생활용	일반용	2006-03-30	928	2006-10-25	1035	209	107	0.51
SC04SNI007	생활용	일반용	2006-03-30	22	2006-10-25	27	209	5	0.02
SC04SNI008	농업용	원예용	2006-03-30	4081	2006-10-25	4081	209	0	0.00
SC04SNI009	생활용	일반용	2006-03-30	2	2006-10-25	2	209	0	0.00
SC04SNI013	생활용	일반용	2006-04-01	610	2006-10-25	610	207	0	0.00
SC04SNI014	생활용	일반용	2006-04-01	354	2006-10-25	391	207	37	0.18
SC04SSK001	생활용	일반용	2006-03-09	00058	2006-10-23	241	228	183	0.80
SC04SSK005	생활용	일반용	2006-03-29	7125	2006-10-23	7174	208	49	0.24
SC04SSK009	생활용	일반용	2006-03-30	1829	2006-10-23	2014	207	185	0.89
SC04SSK012	생활용	가정용	2006-03-30	00010	2006-10-23	10	207	0	0.00
SC04SSK013	생활용	일반용	2006-03-31	13743	2006-10-23	14381	206	638	3.10
SC04SSK023	생활용	일반용	2006-03-29	01475	2006-10-23	2013	208	538	2.59
SC04YGD001	생활용	간이상수도	2006-04-01	61133	2006-10-12	67975	194	6842	35.27
SC04YGD006	생활용	일반용	2006-04-03	3598	2006-10-12	3598	192	0	0.00
SC04YGD009	농업용	답작용	2006-07-13	734.2	2006-10-12	734.2	91	0	0.00
SC04JGJ001	농업용	원예용	2006-04-06	00982	2006-10-24	982	201	0	0.00
SC04JGJ002	농업용	원예용	2006-04-05	0161	2006-10-24	161	202	0	0.00
SC04JGJ005	농업용	축산용	2006-04-08	12892	2006-10-24	12892	199	0	0.00
SC04JGJ006	농업용	농생활겸용	2006-04-08	30639	2006-10-25	30639	200	0	0.00
SC04JGJ008	농업용	축산용	2006-04-08	12341	2006-10-25	12578	200	237	1.19
SC04JGJ009	농업용	원예용	2006-04-08	435	2006-10-25	441	200	6	0.03
SC04JGJ012	생활용	간이상수도	2006-04-12	01747	2006-10-25	1921	196	174	0.89
SC04JGJ014	생활용	일반용	2006-04-12	21458	2006-10-25	21458	196	0	0.00
SC04JGJ015	농업용	답작용	2006-04-12	1099	2006-10-25	1099	196	0	0.00
SC04JGJ019	생활용	간이상수도	2006-04-08	14027	2006-10-25	14027	200	0	0.00
SC04JGJ020	농업용	원예용	2006-04-14	192	2006-10-25	274	194	82	0.42
SC04JGJ021	농업용	원예용	2006-04-14	3265	2006-10-25	3265	194	0	0.00
SC04JGJ027	농업용	전작용	2006-04-12	7321	2006-10-25	7418	196	97	0.49
SC04JGU002	생활용	일반용	2006-03-30	02031	2006-10-12	2031	196	0	0.00
SC04JGU008	생활용	학교용	2006-03-30	748	2006-10-12	5251	196	4503	22.97
SC04PGH003	생활용	일반용	2006-03-29	1155	2006-10-25	1245	210	90	0.43
SC04PGH004	생활용	일반용	2006-03-29	64022	2006-10-25	64681	210	659	3.14
SC04PGH006	생활용	일반용	2006-03-29	1786	2006-10-25	1786	210	0	0.00
SC04PGH007	생활용	일반용	2006-03-29	39250	2006-10-25	39750	210	500	2.38
SC03GCN001	농업용	답작용	2006-06-02	016632	2006-10-21	20591	141	3959	28.08
SC03GCN002	농업용	답작용	2006-06-02	051099	2006-10-21	55123	141	4024	28.54
SC03GCN003	생활용	일반용	2006-06-02	0883	2006-10-21	1236	141	353	2.50
SC03GCN006	농업용	전작용	2006-06-02	000168	2006-10-21	168	141	0	0.00
SC03GCN007	생활용	간이상수도	2006-06-02	025045	2006-10-21	25045	141	0	0.00
SC03GCN009	농업용	답작용	2006-06-02	087056	2006-10-21	98268	141	11212	79.52
SC03GYG003	생활용	간이상수도	2006-06-29	04233	2006-10-21	4238	114	5	0.04
SC03GYG004	공업용	다류입지업체	2006-06-29	07230	2006-10-21	9459	114	2229	19.55
SC03GYG005	생활용	일반용	2006-07-03	05959	2006-10-21	6499	110	540	4.91
SC03GYG006	생활용	일반용	2006-07-03	02156	2006-10-20	2156	109	0	0.00
SC03GYG007	생활용	일반용	2006-07-03	23062	2006-10-20	23062	109	0	0.00
SC03GYG008	생활용	일반용	2006-07-03	00594	2006-10-20	706	109	112	1.03
SC03GYG011	생활용	간이상수도	2006-06-29	46189	2006-10-20	47027	113	838	7.42

관장조사번호	관장종류	관장세부종류	1차 조사		2차 조사		이용기간	이용량	발사용량 (㎡/일)
			조사일자	유량계수치	2차유량계 설립	2차유량계 수치			
SC03BGJ003	농업용	농공단지	2006-06-29	00594	2006-10-20	594	113	0	0.00
SC03BGJ004	농업용	06	2006-06-29	00539	2006-10-20	608	113	69	0.61
SC03SCN004	생활용	간이상수도	2006-06-07	18778	2006-10-20	18778	135	0	0.00
SC03SCN005	농업용	답작용	2006-06-07	029523	2006-10-20	30833	135	1310	9.70
SC03SCN006	농업용	원예용	2006-06-09	87916	2006-10-20	11063	133	23147	174.04
SC03SCN010	농업용	답작용	2006-06-09	151920	2006-10-20	151924	133	4	0.03
SC03SCN011	농업용	답작용	2006-06-09	025220	2006-10-20	25223	133	3	0.02
SC03SCN012	농업용	답작용	2006-06-09	003788	2006-10-20	3788	133	0	0.00
SC03SCN013	생활용	간이상수도	2006-06-09	36689	2006-10-20	38471	133	1782	13.40
SC03SCN014	농업용	답작용	2006-06-09	079954	2006-10-20	81914	133	1960	14.74
SC03SCN019	농업용	전작용	2006-06-10	01440	2006-10-20	1673	132	233	1.77
SC03SCN037	농업용	답작용	2006-06-09	006749	2006-10-20	6749	133	0	0.00
SC03UCN003	농업용	답작용	2006-05-30	120193	2006-10-20	120194	143	1	0.01
SC03UCN006	농업용	답작용	2006-06-01	46217.7	2006-10-20	46217.7	141	0	0.00
SC03UCN007	생활용	간이상수도	2006-05-29	34085.9	2006-10-20	파손	144		
SC03UCN008	생활용	간이상수도	2006-05-30	107549	2006-10-20	116072	143	8523	59.60
SC03UCN020	농업용	답작용	2006-05-29	118842	2006-10-20	118842	144	0	0.00
SC03UCN045	농업용	답작용	2006-06-01	007148	2006-10-20	7148	141	0	0.00
SC03WLS001	농업용	농공단지	2006-04-28	0011	2006-10-19	11	174	0	0.00
SC03WLS002	농업용	농공단지	2006-04-28	00002	2006-10-19	165	174	163	0.94
SC03WLS003	농업용	농공단지	2006-04-28	110259	2006-10-19	133440	174	23181	133.22
SC03WLS004	농업용	농공단지	2006-04-28	001861	2006-10-19	1861	174	0	0.00
SC03WLS006	농업용	농공단지	2006-04-28	03843	2006-10-19	4617	174	774	4.45
SC03WLS007	농업용	농공단지	2006-04-28	53791	2006-10-19	53791	174	0	0.00
SC03WLS011	생활용	학교용	2006-04-28	03567	2006-10-19	4225	174	658	3.78
SC03WLS013	농업용	답작용	2006-04-28	003351	2006-10-19	3351	174	0	0.00
SC03WLS015	농업용	답작용	2006-04-28	028828	2006-10-19	31254	174	2426	13.94
SC03YCN001	농업용	다유입지업체	2006-04-27	74449	2006-10-19	74449	175	0	0.00
SC03YCN002	농업용	농공단지	2006-04-27	10536	2006-10-19	12769	175	2233	12.76
SC03JGC001	생활용	학교용	2006-06-05	02845	2006-10-19	2845	136	0	0.00
SC03JGC003	농업용	답작용	2006-06-05	009400	2006-10-19	9400	136	0	0.00
SC03JGC005	생활용	간이상수도	2006-06-05	06032	2006-10-19	7334	136	1302	9.57
SC03JKC001	생활용	간이상수도	2006-06-13	36286	2006-10-19	36286	128	0	0.00
SC03JKC002	생활용	간이상수도	2006-06-16	01746	2006-10-19	1746	125	0	0.00
SC03JKC003	생활용	일반용	2006-06-16	13422	2006-10-19	13422	125	0	0.00
SC03JKC009	농업용	원예용	2006-06-20	80382	2006-10-19	82367	121	1985	16.40
SC003CJN002	생활용	가정용	2006-06-28	07625	2006-10-19	7757	113	132	1.17
SC003CJN005	농업용	답작용	2006-06-28	03910.0	2006-10-19	3910	113	0	0.00
SC003CJN006	농업용	원예용	2006-06-28	49228	2006-10-19	49705	113	477	4.22
SC003CJN007	농업용	축산용	2006-06-28	00902	2006-10-19	1386	113	484	4.28
SC03HJN001	생활용	일반용	2006-04-29	00018	2006-10-19	18	173	0	0.00
SC03HJN002	농업용	원예용	2006-04-29	00099	2006-10-18	99	172	0	0.00
SC03HJN003	농업용	원예용	2006-04-29	17643	2006-10-18	17869	172	226	1.31
SC03HJN004	농업용	원예용	2006-04-29	17226	2006-10-18	17492	172	266	1.55
SC03HJN005	농업용	원예용	2006-05-02	22173	2006-10-18	22202	169	29	0.17
SC03HJN007	농업용	원예용	2006-05-02	12340	2006-10-18	12340	169	0	0.00
SC03HJN008	농업용	원예용	2006-05-02	77629	2006-10-18	79109	169	1480	8.76
SC03HJN009	생활용	간이상수도	2006-05-03	30124	2006-10-18	30261	168	137	0.82
SC03HJN012	농업용	원예용	2006-05-03	09427	2006-10-18	9830	168	403	2.40
SC03HJN015	농업용	원예용	2006-05-04	27699	2006-10-18	27699	167	0	0.00
SC03HJN023	농업용	원예용	2006-05-13	01075	2006-10-18	1082	158	7	0.04
SC03HJN029	농업용	원예용	2006-05-20	85865	2006-10-18	86261	151	396	2.62
SC03HJN030	농업용	다유입지업체	2006-05-23	107899	2006-10-18	115850	148	7951	53.72
SC03HJN031	생활용	간이상수도	2006-05-23	74664	2006-10-18	76452	148	1788	12.08
SC03HJN036	농업용	다유입지업체	2006-05-24	163701	2006-10-18	163701	147	0	0.00
SC03HJN038	농업용	답작용	2006-05-24	00188	2006-10-18	188	147	0	0.00
SC03HJN041	생활용	일반용	2006-05-24	01442	2006-10-18	2286	147	844	5.74
SC03HJN046	농업용	다유입지업체	2006-05-25	02866	2006-10-18	2866	146	0	0.00
SC03HJN048	생활용	일반용	2006-05-16	82531	2006-10-18	82532	155	1	0.01
SC03HJN083	농업용	원예용	2006-05-04	04744	2006-10-18	4870	167	126	0.75
SC03HJN255	생활용	간이상수도	2006-05-23	20152	2006-10-18	22301	148	2149	14.52
SC03HJN259	생활용	간이상수도	2006-05-23	35624	2006-10-18	38324	148	2700	18.24

현장조사번호	관정종류	관정세부종류	1차 조사		2차 조사		이용기간	이용량	발사용량 (㎥/일)
			조사일자	유량계수치	2차유량계 정밀	2차유량계 수치			
SC06GWL002	하수	답작용	2006-05-10	006593	2006-10-28	7213	171	620	3.63
SC06GWL003	하수	답작용	2006-05-09	000012	2006-10-28	12	172	0	0.00
SC06GWL004	생활용	간이상수도	2006-05-09	21139	2006-10-28	21139	172	0	0.00
SC06GWL005	생활용	간이상수도	2006-05-09	110495	2006-10-28	120129	172	9634	56.01
SC06GWL010	생활용	간이상수도	2006-05-10	60990	2006-10-27	60990	170	0	0.00
SC06GMM002	생활용	일반용	2006-05-16	40536	2006-10-30	42002	167	1466	8.78
SC06GMM005	생활용	간이상수도	2006-05-16	23801	2006-10-30	23801	167	0	0.00
SC06GMM009	생활용	농생활겸용	2006-05-17	26	2006-10-30	32	166	6	0.04
SC06DKG004	생활용	일반용	2006-05-12	9358	2006-10-30	9935	171	577	3.37
SC06DKG005	공업용	다유입지업체	2006-05-12	7232	2006-10-30	7233	171	1	0.01
SC06DKG009	생활용	가정용	2006-05-13	6133	2006-10-30	1133	170	-5000	0
SC06DKG011	생활용	가정용	2006-05-15	991	2006-10-30	991	168	0	0.00
SC06DKG012	생활용	간이상수도	2006-05-16	48187	2006-10-30	48187	167	0	0.00
SC06DKG014	하수	답작용	2006-05-16	01	2006-10-30	1	167	0	0.00
SC06DKG049	하수	원예용	2006-05-16	20361	2006-10-30	22601	167	2240	13.41
SC06SKG001	하수	원예용	2006-06-02	1343	2006-10-28	1353	148	10	0.07
SC06SKG002	하수	원예용	2006-06-02	3256	2006-10-28	3256	148	0	0.00
SC06SKG003	생활용	간이상수도	2006-06-02	52307	2006-10-28	58705	148	6398	43.23
SC06SKG006	하수	답작용	2006-06-02	55544	2006-10-28	55544	148	0	0.00
SC06SNJ001	생활용	일반용	2006-04-18	12358	2006-10-28	13857	193	1499	7.77
SC06SNJ003	생활용	학교용	2006-04-18	210	2006-10-28	679	193	469	2.43
SC06SNJ004	생활용	학교용	2006-04-18	581	2006-10-28	582	193	1	0.01
SC06SNJ007	하수	축산용	2006-04-18	27	2006-10-28	47	193	20	0.10
SC06SNJ015	생활용	일반용	2006-04-20	717	2006-10-28	717	191	0	0.00
SC06SGJ001	생활용	일반용	2006-04-27	2047	2006-10-27	2164	183	117	0.64
SC06SGJ008	하수	원예용	2006-04-27	11645	2006-10-27	11645	183	0	0.00
SC06SGJ009	하수	원예용	2006-04-27	13699	2006-10-27	14483	183	784	4.28
SC06SGJ010	하수	원예용	2006-04-27	7320	2006-10-27	7438	183	118	0.64
SC06SGJ016	하수	원예용	2006-04-28	28908	2006-10-27	29323	182	415	2.28
SC06SGJ017	하수	원예용	2006-04-28	38409	2006-10-27	38713	182	304	1.67
SC06SGJ019	하수	원예용	2006-04-28	36030	2006-10-27	37049	182	1019	5.60
SC06SGJ020	하수	원예용	2006-04-28	4067	2006-10-27	4442	182	375	2.06
SC06SGJ021	하수	원예용	2006-04-28	92492	2006-10-27	92107	182	-385	0
SC06SGJ022	하수	원예용	2006-04-28	31874	2006-10-27	44024	182	12150	66.76
SC06SGJ023	하수	답작용	2006-04-28	621	2006-10-27	621	182	0	0.00
SC06SGJ024	생활용	농생활겸용	2006-04-28	9392	2006-10-27	9837	182	445	2.45
SC06SGJ027	하수	답작용	2006-04-29	8655	2006-10-27	11178	181	2523	13.94
SC06SGJ028	하수	답작용	2006-04-29	3531	2006-10-27	4191	181	660	3.65
SC06SGJ030	하수	원예용	2006-04-29	21420	2006-10-27	23749	181	2329	12.87
SC06SGJ036	생활용	일반용	2006-04-29	10668	2006-10-27	12416	181	1748	9.66
SC06SGJ037	생활용	가정용	2006-04-29	1544	2006-10-27	1739	181	195	1.08
SC06SGJ038	하수	원예용	2006-04-29	3439	2006-10-27	3439	181	0	0.00
SC06SGJ039	하수	답작용	2006-04-29	1563	2006-10-27	1710	181	147	0.81
SC06SGJ043	생활용	가정용	2006-05-02	476	2006-10-27	592	178	116	0.65
SC06SGJ052	생활용	가정용	2006-05-02	1136	2006-10-27	1546	178	410	2.30
SC06SGJ054	공업용	다유입지업체	2006-05-03	14688	2006-10-27	15859	177	1171	6.62
SC06SGJ055	하수	답작용	2006-05-03	3232.6	2006-10-27	3232.6	177	0	0.00
SC06SGJ057	공업용	다유입지업체	2006-05-03	0009	2006-10-27	9	177	0	0.00
SC06SGJ062	하수	원예용	2006-05-03	219	2006-10-27	224	177	5	0.03
SC06SGJ068	하수	원예용	2006-05-04	2547	2006-10-27	2547	176	0	0.00
SC06SGJ069	하수	원예용	2006-05-04	1937	2006-10-28	2168	177	231	1.31
SC06SGJ073	하수	원예용	2006-05-04	2488	2006-10-28	3009	177	521	2.94
SC06SGJ077	생활용	가정용	2006-05-04	1697	2006-10-28	폐공	177		
SC06SGJ079	생활용	농생활겸용	2006-05-08	4462	2006-10-28	5329	173	867	5.01
SC06SGJ082	생활용	간이상수도	2006-05-08	49092	2006-10-28	49097	173	5	0.03
SC06SGJ083	생활용	학교용	2006-05-08	64229	2006-10-28	68425	173	4196	24.25
SC06SGJ091	생활용	일반용	2006-05-02	875	2006-10-28	1147	179	272	1.52
SC06SNB001	하수	축산용	2006-04-21	201	2006-10-13	201	175	0	0.00
SC06SNB003	하수	원예용	2006-04-21	35841	2006-10-13	36600	175	759	4.34
SC06SNB007	생활용	가정용	2006-04-21	545	2006-10-13	680	175	135	0.77
SC06SNB008	하수	원예용	2006-04-21	57601	2006-10-13	57601	175	0	0.00
SC06SNB009	하수	답작용	2006-04-21	2775	2006-10-13	3885	175	1110	6.34

현장조사번호	관정종도	관정세부종도	1차 조사		2차 조사		이용기간	이용량	일사량량 (㎥/일)
			조사일자	유량계수치	2차유량계측 정일	2차유량계 수치			
SC06SNB010	농업용	답작용	2006-04-21	23785	2006-10-13	26308	175	2523	14.42
SC06SNB011	생활용	간이상수도	2006-04-21	35867	2006-10-13	36359	175	492	2.81
SC06SNB013	농업용	답작용	2006-04-21	8419	2006-10-13	10034	175	1615	9.23
SC06SNB015	농업용	답작용	2006-04-22	53608	2006-10-13	53608	174	0	0.00
SC06SNB019	농업용	답작용	2006-04-24	1315.3	2006-10-13	1315.5	172	0.2	0.00
SC06SNB024	농업용	답작용	2006-04-24	8960	2006-10-13	9944	172	984	5.72
SC06SNB025	생활용	일반용	2006-04-24	96	2006-10-13	96	172	0	0.00
SC06SNB026	생활용	일반용	2006-04-24	617	2006-10-13	702	172	85	0.49
SC06SNB027	생활용	일반용	2006-04-24	3870	2006-10-13	6292	172	2422	14.08
SC06SNB028	공업용	다유입지업체	2006-04-24	37718	2006-10-13	37719	172	1	0.01
SC06SNB029	농업용	원예용	2006-04-25	13436	2006-10-13	14948	171	1512	8.84
SC06SNB036	농업용	답작용	2006-04-22	998496	2006-10-13	998376	174	-120	0
SC06SNC003	농업용	원예용	2006-04-18	9656	2006-10-28	9656	193	0	0.00
SC06ONJ004	농업용	원예용	2006-04-25	22519	2006-10-28	22512	186	-7	0
SC06ONJ006	생활용	일반용	2006-04-26	20930	2006-10-28	23131	185	2201	11.90
SC06ONJ008	생활용	일반용	2006-04-26	809	2006-10-28	809	185	0	0.00
SC06ONJ015	농업용	원예용	2006-04-26	223	2006-10-28	223	185	0	0.00
SC06YGC002	생활용	가정용	2006-05-11	913	2006-10-13	1030	155	117	0.75
SC06YGC003	농업용	답작용	2006-05-11	8503	2006-10-13	12264	155	3761	24.26
SC06YGC005	생활용	간이상수도	2006-05-11	6052	2006-10-13	6909	155	857	5.53
SC06YGC006	농업용	원예용	2006-05-11	172	2006-10-13	213	155	41	0.26
SC06YGC008	농업용	답작용	2006-05-11	8535	2006-10-13	9813	155	1278	8.25
SC06YGC010	농업용	원예용	2006-05-11	83	2006-10-13	85	155	2	0.01
SC06YGC012	생활용	가정용	2006-05-11	168	2006-10-13	168	155	0	0.00
SC06YGC015	생활용	간이상수도	2006-05-11	2495	2006-10-13	15176	155	12681	81.81
SC06JMN0007	공업용	다유입지업체	2006-05-18	2222	2006-10-30	3008	165	786	4.76
SC06JMN0008	공업용	다유입지업체	2006-05-18	36591	2006-10-30	36591	165	0	0.00
SC06JMN0009	생활용	가정용	2006-05-18	15	2006-10-30	109	165	94	0.57
SC06JMN0014	생활용	일반용	2006-05-20	2135	2006-10-30	2210	163	75	0.46
SC06JMN0016	농업용	원예용	2006-05-20	3803	2006-10-30	4374	163	571	3.50
SC06JMN0039	농업용	원예용	2006-05-22	13380	2006-10-30	13720	161	340	2.11
SC06JMN0041	농업용	원예용	2006-05-22	3127	2006-10-30	3660	161	533	3.31
SC06JMN0043	농업용	원예용	2006-05-22	14626	2006-10-30	15833	161	1207	7.50
SC06JMN0044	농업용	원예용	2006-05-22	59034	2006-10-30	60138	161	1104	6.86
SC06JMN0045	농업용	수산업	2006-05-22	10902	2006-10-30	10902	161	0	0.00
SC06JMN0046	생활용	간이상수도	2006-05-23	22494	2006-10-30	22501	160	7	0.04
SC06JMN0047	농업용	원예용	2006-05-23	4166	2006-10-30	4166	160	0	0.00
SC06JMN0049	농업용	답작용	2006-05-23	31485	2006-10-30	38309	160	6824	42.65
SC06JMN0052	생활용	일반용	2006-05-23	42404	2006-10-30	42404	160	0	0.00
SC06TGY001	농업용	답작용	2006-04-17	32761	2006-10-13	니설물철거	179		
SC06TGY003	농업용	답작용	2006-04-17	69251	2006-10-13	69251	179	0	0.00
SC06TGY004	농업용	답작용	2006-04-17	11230	2006-10-13	13781	179	2551	14.25
SC07GMG001	농업용	원예용	2006-05-25	00698	2006-10-20	757	148	59	0.40
SC07GMG002	농업용	원예용	2006-05-25	00886	2006-10-20	916	148	30	0.20
SC07GMG004	농업용	답작용	2006-05-29	11034.2	2006-10-20	11034.2	144	0	0.00
SC07GMG005	생활용	간이상수도	2006-05-29	40656	2006-10-20	시건장치	144		
SC07GMG007	농업용	답작용	2006-05-29	00524	2006-10-20	524	144	0	0.00
SC07GMG010	농업용	원예용	2006-05-29	00931	2006-10-20	1014	144	83	0.58
SC07GMG015	생활용	가정용	2006-05-30	27	2006-10-20	27	143	0	0.00
SC07GMG017	농업용	원예용	2006-05-30	00086	2006-10-20	86	143	0	0.00
SC07GMG018	농업용	원예용	2006-05-30	00002	2006-10-20	2	143	0	0.00
SC07GMG020	농업용	답작용	2006-06-01	00035	2006-10-20	51	141	16	0.11
SC07GMG022	생활용	간이상수도	2006-06-01	022238	2006-10-20	26457	141	4219	29.92
SC07GMG024	농업용	원예용	2006-06-01	00107	2006-10-20	107	141	0	0.00
SC07GMG025	생활용	간이상수도	2006-06-01	43692	2006-10-20	43692	141	0	0.00
SC07GMG036	농업용	원예용	2006-05-30	00357	2006-10-20	357	143	0	0.00
SC07GEP001	생활용	일반용	2006-04-15	78100	2006-10-19	78932	187	832	4.45
SC07GEP002	생활용	일반용	2006-04-15	87311	2006-10-19	87339	187	28	0.15
SC07GEP003	생활용	학교용	2006-04-15	11693	2006-10-19	13242	187	1549	8.28
SC07GEP004	생활용	일반용	2006-04-15	4475	2006-10-19	4634	187	159	0.85
SC07GEP005	생활용	일반용	2006-04-15	42343	2006-10-19	9638	187	-32705	0
SC07GEP009	생활용	일반용	2006-04-15	2502	2006-10-19	2584	187	82	0.44

현장조사번호	관정층도	관정세부용도	1차 조사		2차 조사		이용기간	이용량	일사용량 (㎥/일)
			조사일자	유량계수치	2차유량계 장일	2차유량계 수치			
SC07GEP011	생활용	일반용	2006-04-17	4059	2006-10-19	4643	185	584	3.16
SC07GEP012	생활용	일반용	2006-04-17	05159	2006-10-19	5856	185	697	3.77
SC07GEP015	생활용	간이상수도	2006-04-17	57	2006-10-19	57	185	0	0.00
SC07GEP020	생활용	가정용	2006-04-18	1018	2006-10-19	1204	184	186	1.01
SC07GEP023	생활용	간이상수도	2006-04-25	7081	2006-10-19	7081	177	0	0.00
SC07DGK008	생활용	간이상수도	2006-05-24	5	2006-10-21	5	150	0	0.00
SC07DGK011	생활용	간이상수도	2006-05-18	2628	2006-10-21	2685	156	57	0.37
SC07DGK015	생활용	농생활검용	2006-05-20	21366	2006-10-21	21366	154	0	0.00
SC07DGK017	생활용	가정용	2006-05-20	00166	2006-10-21	243	154	77	0.50
SC07DGK021	농업용	원예용	2006-05-22	1511	2006-10-21	1620	152	109	0.72
SC07DGK024	생활용	가정용	2006-05-24	354	2006-10-21	412	150	58	0.39
SC07DGK026	농업용	원예용	2006-05-17	7502	2006-10-21	7916	157	414	2.64
SC07DGK027	농업용	원예용	2006-05-17	6649	2006-10-21	7162	157	513	3.27
SC07SGK003	생활용	간이상수도	2006-06-05	24770	2006-10-21	24770	138	0	0.00
SC07SGK009	생활용	간이상수도	2006-06-07	64254	2006-10-23	64762	138	508	3.68
SC07SGK010	생활용	가정용	2006-06-07	00315	2006-10-23	421	138	106	0.77
SC07SGK012	생활용	일반용	2006-06-07	00022	2006-10-23	22	138	0	0.00
SC07SGK015	생활용	간이상수도	2006-06-07	02063	2006-10-23	2063	138	0	0.00
SC07SGK021	생활용	일반용	2006-06-08	00300	2006-10-23	300	137	0	0.00
SC07SGK028	농업용	원예용	2006-06-07	001199	2006-10-23	1287	138	88	0.64
SC07SCG002	생활용	간이상수도	2006-06-09	39029	2006-10-21	40085	134	1056	7.88
SC07SCG005	농업용	원예용	2006-06-09	2432	2006-10-21	2615	134	183	1.37
SC07YSU002	생활용	일반용	2006-04-29	4449	2006-10-19	4624	173	175	1.01
SC07YSU003	생활용	일반용	2006-04-29	1734	2006-10-19	1878	173	144	0.83
SC07YSU005	생활용	가정용	2006-05-03	23	2006-10-19	23	169	0	0.00
SC07YSU008	농업용	원예용	2006-05-03	29936	2006-10-19	29936	169	0	0.00
SC07YSU009	생활용	일반용	2006-05-03	5075	2006-10-19	5075	169	0	0.00
SC07YSU011	생활용	농생활검용	2006-05-04	6089	2006-10-19	6273	168	184	1.10
SC07YSU013	생활용	가정용	2006-05-04	555	2006-10-19	555	168	0	0.00
SC07YSU014	농업용	답작용	2006-05-04	40	2006-10-19	40	168	0	0.00
SC07YSU047	생활용	간이상수도	2006-05-03	50541	2006-10-19	50541	169	0	0.00
SC07JGS001	생활용	간이상수도	2006-05-22	6180	2006-10-23	6180	154	0	0.00
SC07JGS003	생활용	간이상수도	2006-05-22	18200	2006-10-23	18420	154	220	1.43
SC07JGS006	농업용	답작용	2006-05-22	714	2006-10-23	714	154	0	0.00
SC07JGS007	농업용	답작용	2006-05-22	431	2006-10-23	431	154	0	0.00
SC07JGS009	생활용	간이상수도	2006-05-22	10642	2006-10-23	11132	154	490	3.18
SC07JGS010	생활용	간이상수도	2006-05-24	33634	2006-10-23	33634	152	0	0.00
SC07JGS012	농업용	답작용	2006-05-24	635	2006-10-23	635	152	0	0.00
SC07JGS013	생활용	간이상수도	2006-05-24	73	2006-10-23	73	152	0	0.00
SC07JGS014	농업용	원예용	2006-05-24	796	2006-10-23	796	152	0	0.00
SC07JGS015	농업용	답작용	2006-05-24	23	2006-10-23	23	152	0	0.00
SC07JGS017	생활용	농생활검용	2006-05-25	02048	2006-10-23	2173	151	125	0.83
SC07JGS024	농업용	답작용	2006-04-22	12532	2006-10-23	12532	184	0	0.00
SC07PGJ003	생활용	일반용	2006-05-12	6935	2006-10-21	7013	162	78	0.48
SC07PGJ014	생활용	농생활검용	2006-05-13	2326	2006-10-21	2530	161	204	1.27
SC07PGJ016	농업용	원예용	2006-05-12	33819	2006-10-21	33819	162	0	0.00
SC07PGJ020	농업용	원예용	2006-05-16	176	2006-10-21	237	158	61	0.39
SC07PGJ021	생활용	공동주택용	2006-05-17	511667	2006-10-21	511886	157	219	1.39
SC07PGJ023	생활용	가정용	2006-05-17	1259	2006-10-21	1340	157	81	0.52
SC07PGJ074	농업용	답작용	2006-05-16	4802	2006-10-21	4802	158	0	0.00
SC07PGJ075	생활용	공동주택용	2006-05-17	398290	2006-10-21	398780	157	490	3.12
SC07HKC004	생활용	간이상수도	2006-06-05	91626	2006-10-20	91973	137	347	2.53
SC07HKC005	농업용	답작용	2006-06-05	0158922	2006-10-20	158922	137	0	0.00
SC07HKC008	농업용	답작용	2006-06-02	0000462	2006-10-20	462	140	0	0.00
SC07HKC009	생활용	간이상수도	2006-06-02	981959	2006-10-20	982315	140	356	2.54
SC07HKC011	농업용	원예용	2006-06-03	15648	2006-10-20	15648	139	0	0.00
SC07HKC018	생활용	간이상수도	2006-06-05	14867	2006-10-21	151874	138	137007	992.80
SC07HAM001	생활용	가정용	2006-05-08	209	2006-10-23	236	168	27	0.16
SC07HAM005	생활용	일반용	2006-05-09	163	2006-10-23	163	167	0	0.00
SC07HAM006	생활용	일반용	2006-05-09	10581	2006-10-23	11167	167	586	3.51
SC07HAM009	생활용	일반용	2006-05-09	22195	2006-10-23	22195	167	0	0.00
SC07HAM012	생활용	일반용	2006-05-09	346	2006-10-24	346	168	0	0.00

현장조사번호	관정종도	관정세부용도	1차 조사		2차 조사		이용기간	이용량	일사용량 (㎡/일)
			조사일자	유량계수치	2차유량계 정일	2차유량계 수치			
SC07HAM015	농업용	답작용	2006-05-10	39702	2006-10-24	40082	167	380	2.28
SC07HAM018	생활용	학교용	2006-05-11	26630	2006-10-24	26690	166	60	0.36
SC07HAM019	생활용	학교용	2006-05-11	99283	2006-10-24	98493	166	-790	0
SC07HAM021	생활용	학교용	2006-05-11	2042	2006-10-24	3113	166	1071	6.45
SC07HAM022	농업용	전작용	2006-05-11	1427	2006-10-24	1502	166	75	0.45
SC07HAM024	생활용	일반용	2006-05-11	1956	2006-10-24	2198	166	242	1.46
SC01BNC002	농업용	원예용	2007-03-16	00308	2007-05-22	00545	67	237	3.54
SC01BNC003	농업용	원예용	2007-03-16	07109	2007-05-22	07139	67	30	0.45
SC01BNC004	농업용	원예용	2007-03-16	00329	2007-05-22	00585	67	256	3.82
SC01BNC005	농업용	원예용	2007-03-16	00035	2007-05-22	00093	67	58	0.87
SC01BNC006	농업용	원예용	2007-03-16	02736	2007-05-22	02866	67	130	1.94
SC01BNC007	농업용	원예용	2007-03-16	11623	2007-05-22	11693	67	70	1.04
SC01BNC009	농업용	원예용	2007-03-16	09132	2007-05-22	09165	67	33	0.49
SC01BNC010	농업용	원예용	2007-03-16	07259	2007-05-22	07405	67	146	2.18
SC01BNC011	농업용	원예용	2007-03-19	01051	2007-05-22	1079	64	28	0.44
SC01BNC012	농업용	원예용	2007-03-19	05552	2007-05-22	05638	64	86	1.34
SC01BNC015	농업용	원예용	2007-03-19	08333	2007-05-22	08630	64	297	4.64
SC01BNC016	농업용	원예용	2007-03-19	03502	2007-05-22	03524	64	22	0.34
SC01BNC017	농업용	원예용	2007-03-19	03839	2007-05-22	03839	64	0	0.00
SC01BNC018	농업용	원예용	2007-03-19	08573	2007-05-22	08573	64	0	0.00
SC01BNC020	농업용	원예용	2007-03-20	00001	2007-05-22	00076	63	75	1.19
SC01BNC021	농업용	원예용	2007-03-20	00001	2007-05-22	00001	63	0	0.00
SC01BNC022	농업용	원예용	2007-03-20	00859	2007-05-22	00859	63	0	0.00
SC01BNC024	농업용	원예용	2007-03-20	71489	2007-05-22	71592	63	103	1.63
SC01BNC027	생활용	간이상수도	2007-03-20	011771	2007-05-22	011771	63	0	0.00
SC01BNC030	농업용	축산용	2007-03-21	00262	2007-05-22	00271	62	9	0.15
SC01BNC035	농업용	원예용	2007-03-21	19189	2007-05-22	19189	62	0	0.00
SC01BNC037	농업용	답작용	2007-03-22	011671	2007-05-22	012805	61	1134	18.59
SC01BNC038	농업용	답작용	2007-03-22	002961	2007-05-22	003303	61	342	5.61
SC01BNC068	농업용	원예용	2007-03-23	00001	2007-05-22	00043	60	42	0.70
SC01BNC069	농업용	원예용	2007-03-23	00019	2007-05-22	00060	60	41	0.68
SC01BNC071	농업용	원예용	2007-03-23	03886	2007-05-22	00009	60	0	0
SC01BNC077	농업용	원예용	2007-03-23	04232	2007-05-22	04289	60	57	0.95
SC01BNC078	생활용	간이상수도	2007-03-23	09972	2007-05-22	09972	60	0	0.00
SC01MGK002	농업용	답작용	2007-04-03	041107	2007-05-21	041107	48	0	0.00
SC01MGK006	농업용	답작용	2007-04-04	001329	2007-05-21	001511	47	182	3.87
SC01MGK007	농업용	답작용	2007-04-04	11024	2007-05-21	11336	47	312	6.64
SC01GMS001	생활용	공동주택용	2007-04-09	10019	2007-05-21	10019	42	0	0.00
SC01GMS003	생활용	일반용	2007-04-09	02682	2007-05-21	02788	42	106	2.52
SC01GMS004	농업용	전작용	2007-04-09	01137	2007-05-21	01147	42	10	0.24
SC01SNH006	생활용	일반용	2007-04-06	27188	2007-05-21	27188	45	0	0.00
SC01SNH008	생활용	일반용	2007-04-06	001804	2007-05-21	002221	45	417	9.27
SC01SNH009	생활용	일반용	2007-04-06	00723	2007-05-21	00723	45	0	0.00
SC01SNH010	생활용	공동주택용	2007-04-06	01391	2007-05-21	01495	45	104	2.31
SC01SNH011	생활용	간이상수도	2007-04-06	005563	2007-05-21	005563	45	0	0.00
SC01YGS001	농업용	원예용	2007-03-12	04298	2007-06-05	4315	85	17	0.20
SC01YGS002	생활용	농생활검용	2007-03-13	00921	2007-06-05	1141	84	220	2.62
SC01YGS004	농업용	답작용	2007-03-13	057934	2007-06-05	057951	84	17	0.20
SC01YGS005	농업용	답작용	2007-03-13	000949	2007-06-05	001090	84	141	1.68
SC01CRG001	농업용	원예용	2007-03-27	94799	2007-06-05	94799	70	0	0.00
SC01CRG007	농업용	원예용	2007-03-28		2007-06-05	00575	69	575	8.33
SC01CRG008	생활용	간이상수도	2007-03-28	06057	2007-06-05	확인불가	69		
SC01CRG009	농업용	원예용	2007-03-28	12549	2007-06-05	12549	69	0	0.00
SC01CRG010	농업용	답작용	2007-03-28	03212.1	2007-06-05	03258.5	69	46.4	0.67
SC01CRG011	농업용	원예용	2007-03-28	92461	2007-06-05	92703	69	242	3.51
SC01CRG013	농업용	원예용	2007-03-28	58893	2007-06-05	확인불가	69		
SC01CRG014	농업용	답작용	2007-03-28	09340	2007-06-05	09340	69	0	0.00
SC01CRG017	농업용	원예용	2007-03-27	16229	2007-06-05	16231	70	2	0.03
SC01JKP002	농업용	축산용	2007-04-06	03847	2007-06-05	04002	60	155	2.58
SC01JKP003	생활용	간이상수도	2007-04-06	00080	2007-06-05	00080	60	0	0.00
SC01JKP004	농업용	원예용	2007-04-06	00173	2007-06-05	00173	60	0	0.00
SC01JKP008	농업용	원예용	2007-04-09	02095	2007-06-05	접근불가	57		

현장조사번호	관정종도	관정세부용도	1차 조사		2차 조사		이용기간	이용량	일사량 (㎡/일)
			조사일자	유량계수치	2차유량계 측정 정일	2차유량계 수치			
SC01SGB002	농업용	원예용	2007-03-29	22774	2007-06-05	23125	68	351	5.16
SC01SGB003	농업용	답작용	2007-03-29	000059	2007-06-05	000064	68	5	0.07
SC01SGB007	농업용	전작용	2007-03-23	00001	2007-06-05	1	74	0	0.00
SC01SGB009	생활용	간이상수도	2007-03-30	16698	2007-06-05	17627	67	929	13.87
SC01SGB010	생활용	간이상수도	2007-03-30	06364	2007-06-05	06364	67	0	0.00
SC01SGB013	농업용	원예용	2007-03-30	07704	2007-06-05	8422	67	718	10.72
SC01SGB019	농업용	답작용	2007-03-29	09005.7	2007-06-05	9005.7	68	0	0.00
SC01SGB020	농업용	답작용	2007-03-29	04555.1	2007-06-05	4555.1	68	0	0.00
SC01SGN002	농업용	원예용	2007-04-02	05716	2007-06-05	5802	64	86	1.34
SC01SGN004	농업용	답작용	2007-04-02	0027487	2007-06-05	27487	64	0	0.00
SC01SGN006	농업용	원예용	2007-04-02	45435	2007-06-05	45435	64	0	0.00
SC01SGN009	농업용	다유입 지업체	2007-04-03	023445	2007-06-05	023445	63	0	0.00
SC01SGN011	농업용	원예용	2007-04-03	02103	2007-06-05	02186	63	83	1.32
SC01SGN013	농업용	원예용	2007-04-04	83763	2007-06-05	83843	62	80	1.29
SC01SGN014	농업용	원예용	2007-04-04	00979	2007-06-05	1003	62	24	0.39
SC01SGN016	농업용	원예용	2007-04-04	00109	2007-06-05	00111	62	2	0.03
SC01SGN017	생활용	간이상수도	2007-04-05	25385	2007-06-05	25385	61	0	0.00
SC01SGN027	생활용	간이상수도	2007-04-03	05051	2007-06-05	05051	63	0	0.00
SC01SGN028	농업용	원예용	2007-04-03	69099	2007-06-05	69099	63	0	0.00
SC01SGN034	농업용	원예용	2007-04-04	18004	2007-06-05	18004	62	0	0.00
SC01SGN038	농업용	원예용	2007-04-04	15464	2007-06-05	15464	62	0	0.00
SC01CCN001	농업용	원예용	2007-02-28	98187	2007-06-18	468	110	2281	20.74
SC01CCN002	농업용	원예용	2007-02-28	19169	2007-06-18	32134	110	12965	117.86
SC01CCN007	농업용	원예용	2007-03-06	34779	2007-06-18	35247	104	468	4.50
SC01CCN009	농업용	축산용	2007-03-06	25295	2007-06-18	26375	104	1080	10.38
SC01CCN011	농업용	원예용	2007-03-06	48955	2007-06-18	48955	104	0	0.00
SC01CCN012	농업용	원예용	2007-03-06	47759	2007-06-18	47759	104	0	0.00
SC01CCN014	농업용	원예용	2007-03-07	46469	2007-06-18	접근불가	103		
SC01CCN015	농업용	원예용	2007-03-07	68082	2007-06-18	68575	103	493	4.79
SC01CCN016	농업용	원예용	2007-03-07	68505	2007-06-18	69257	103	752	7.30
SC01CCN018	농업용	원예용	2007-03-07	74477	2007-06-18	75448	103	971	9.43
SC01CCN019	농업용	원예용	2007-03-07	41436	2007-06-18	41912	103	476	4.62
SC01CCN020	생활용	가정용	2007-03-12	03621	2007-06-18	03621	98	0	0.00
SC01CCN021	농업용	원예용	2007-03-07	048682	2007-06-18	49385	103	703	6.83
SC01CCN022	생활용	간이상수도	2007-03-07	12384	2007-06-18	12384	103	0	0.00
SC01CCN026	농업용	원예용	2007-03-07	00403	2007-06-18	403	103	0	0.00
SC01CCN027	생활용	간이상수도	2007-03-08	11874	2007-06-18	11874	102	0	0.00
SC01CCN028	농업용	원예용	2007-03-12	09424	2007-06-18	09424	98	0	0.00
SC01CCN032	농업용	원예용	2007-03-08	09598	2007-06-18	접근불가	102		
SC01CCN033	농업용	원예용	2007-03-08	49956	2007-06-18	50124	102	168	1.65
SC01CCN034	농업용	원예용	2007-03-08	32574	2007-06-18	33484	102	910	8.92
SC01CCN035	농업용	원예용	2007-03-12	20528	2007-06-18	20528	98	0	0.00
SC01CCN042	농업용	원예용	2007-03-09	24863	2007-06-18	24863	101	0	0.00
SC01CCN046	농업용	원예용	2007-03-09	54880	2007-06-18	54964	101	84	0.83
SC01CCN001	생활용	국군용	2007-02-27	000819	2007-06-14	000819	107	0	0.00
SC01CCN004	농업용	축산용	2007-02-27	00121	2007-06-14	00596	107	475	4.44
SC01CCN005	생활용	일반용	2007-02-27	03492	2007-06-14	03530	107	38	0.36
SC01CCN009	생활용	간이상수도	2007-02-27	49893	2007-06-14	02213	107	52320	488.97
SC01CCN010	농업용	원예용	2007-02-27	01101	2007-06-14	01101	107	0	0.00
SC01CCN011	농업용	축산용	2007-02-28	17106	2007-06-14	17686	106	580	5.47
SC01CCN015	농업용	원예용	2007-02-28	10964	2007-06-14	11855	106	891	8.41
SC01CCN017	생활용	일반용	2007-03-02	000653	2007-06-14	707	104	54	0.52
SC01CCN019	농업용	원예용	2007-03-02	25077	2007-06-14	25537	104	460	4.42
SC01CCN020	생활용	농생 활검용	2007-03-02	986	2007-06-14	1043	104	57	0.55
SC01CCN021	농업용	전작용	2007-03-02	26940	2007-06-14	27313	104	373	3.59
SC01CCN022	농업용	답작용	2007-03-02	02212	2007-06-14	2504	104	292	2.81
SC01CCN024	농업용	원예용	2007-03-02	28349	2007-06-14	28897	104	548	5.27
SC01CCN027	농업용	원예용	2007-03-05	044937	2007-06-14	44937	101	0	0.00
SC01CCN032	농업용	원예용	2007-03-05	94512	2007-06-14	96860	101	2348	23.25
SC01CCN033	농업용	원예용	2007-03-05	03216	2007-06-14	3216	101	0	0.00
SC01CCN035	농업용	원예용	2007-03-06	48383	2007-06-14	확인불가	100		
SC01CCN036	농업용	원예용	2007-03-06	68391	2007-06-14	69990	100	1599	15.99

환경조사번호	관정용도	관정세부용도	1차 조사		2차 조사		이용기간	이용량	일사용량 (m³/일)
			조사일자	유량계수치	2차유량계 정일	2차유량계 수치			
SC01CCN041	농업용	축산용	2007-03-05	00615	2007-06-14	909	101	294	2.91
SC01CCN042	농업용	축산용	2007-02-27	00598	2007-06-14	682	107	84	0.79
SC01CCN047	농업용	답작용	2007-03-02	031495	2007-06-14	031495	104	0	0.00
SC01CCN053	농업용	원예용	2007-03-05	14447	2007-06-14	유량계분리	101		
SC01CCN055	생활용	가정용	2007-03-13	00001	2007-06-14	00001	93	0	0.00
SC01BGG001	농업용	원예용	2007-03-13	04344	2007-06-18	04344	97	0	0.00
SC01BGG003	농업용	원예용	2007-03-14	02178	2007-06-18	02178	96	0	0.00
SC01BGG005	농업용	원예용	2007-03-19	09255	2007-06-18	09255	91	0	0.00
SC01BGG006	농업용	원예용	2007-03-19	27764	2007-06-18	27800	91	36	0.40
SC01BGG007	생활용	간이상수도	2007-03-21	85935	2007-06-18	91005	89	5070	56.97
SC01BGG009	생활용	일반용	2007-03-21	10716	2007-06-18	확인불가	89		
SC01BGG010	생활용	일반용	2007-03-22	01705	2007-06-18	01705	88	0	0.00
SC01BGG011	농업용	원예용	2007-03-22	29565	2007-06-18	30880	88	1315	14.94
SC01BGG015	농업용	답작용	2007-03-22	002298	2007-06-18	003579	88	1281	14.56
SC01BGG019	농업용	답작용	2007-03-23	00002	2007-06-18	00002	87	0	0.00
SC01BGG021	농업용	답작용	2007-03-22	009442	2007-06-18	009442	88	0	0.00
SC01BGG025	농업용	원예용	2007-03-23		2007-06-18	고장	87		
SC01BGG027	농업용	원예용	2007-03-23	00042	2007-06-18	확인불가	87		
SC01BGG028	농업용	원예용	2007-03-23	87275	2007-06-18	87285	87	10	0.11
SC01BGG030	농업용	원예용	2007-03-26	12075	2007-06-18	12342	84	267	3.18
SC01BGG031	농업용	원예용	2007-03-26	03360	2007-06-18	3360	84	0	0.00
SC01BGG032	농업용	원예용	2007-03-26	25179	2007-06-18	25414	84	235	2.80
SC01BGG053	농업용	답작용	2007-03-15		2007-06-18	유량계없음	95		
SC01BGG116	생활용	일반용	2007-03-23	0389	2007-06-18	0523	87	134	1.54
SC01BGG123	농업용	축산용	2007-03-26	50510	2007-06-18	50510	84	0	0.00
SC01ENS004	농업용	답작용	2007-03-07	04734	2007-05-18	05122	72	388	5.39
SC01ENS005	농업용	답작용	2007-03-07	00506	2007-05-18	00508	72	2	0.03
SC01ENS008	농업용	원예용	2007-03-07	00677	2007-05-18	00677	72	0	0.00
SC01ENS009	농업용	원예용	2007-03-07	76152	2007-05-18	76152	72	0	0.00
SC01ENS010	농업용	답작용	2007-03-07	01570	2007-05-18	01579	72	9	0.13
SC01ENS011	생활용	간이상수도	2007-03-07	00367	2007-05-18	00417	72	50	0.69
SC01ENS012	농업용	원예용	2007-03-07	01804	2007-05-18	01804	72	0	0.00
SC01ENS013	농업용	답작용	2007-03-07	00237	2007-05-18	00237	72	0	0.00
SC01ENS015	농업용	원예용	2007-03-08	036703	2007-05-18	37217	71	514	7.24
SC01ENS016	농업용	원예용	2007-03-08	71449	2007-05-18	72093	71	644	9.07
SC01ENS017	농업용	답작용	2007-03-08	02281	2007-05-18	02281	71	0	0.00
SC01ENS018	농업용	답작용	2007-03-08	02975	2007-05-18	03483	71	508	7.15
SC01ENS019	농업용	답작용	2007-03-08	01990	2007-05-18	01990	71	0	0.00
SC01ENS020	농업용	원예용	2007-03-08	30090	2007-05-18	30164	71	74	1.04
SC01ENS021	농업용	답작용	2007-03-08	03227	2007-05-18	03227	71	0	0.00
SC01ENS023	농업용	답작용	2007-03-08	00147	2007-05-18	00147	71	0	0.00
SC01ENS025	농업용	원예용	2007-03-08	06539	2007-05-18	06541	71	2	0.03
SC01ENS026	농업용	답작용	2007-03-09	08449	2007-05-18	08520	70	71	1.01
SC01ENS028	농업용	답작용	2007-03-09	04899	2007-05-18	04899	70	0	0.00
SC01ENS030	농업용	답작용	2007-03-09	00073	2007-05-18	00320	70	247	3.53
SC01ENS035	농업용	답작용	2007-03-09	02699	2007-05-18	2699	70	0	0.00
SC01ENS040	농업용	답작용	2007-03-13	01259	2007-05-18	01259	66	0	0.00
SC01ENS042	농업용	답작용	2007-03-13	00545	2007-05-18	00545	66	0	0.00
SC01ENS046	생활용	일반용	2007-03-13	0748	2007-05-18	00748	66	0	0.00
SC01ENS050	생활용	간이상수도	2007-03-13	00502	2007-05-18	00900	66	398	6.03
SC01ENS052	생활용	가정용	2007-03-13	00084	2007-05-18	00192	66	108	1.64
SC01ENS056	농업용	답작용	2007-03-14	09884	2007-05-18	09931	65	47	0.72
SC01ENS065	농업용	답작용	2007-03-14	00835	2007-05-18	00835	65	0	0.00
SC01ENS069	생활용	간이상수도	2007-03-06	01170	2007-05-18	01170	73	0	0.00
SC01ENS074	생활용	간이상수도	2007-03-15	00939	2007-05-18	00994	64	55	0.86
SC01SMJ006	농업용	답작용	2007-02-26	002197	2007-05-18	002197	81	0	0.00
SC01SMJ011	농업용	답작용	2007-02-26	00913	2007-05-18	00913	81	0	0.00
SC01SMJ016	농업용	답작용	2007-02-27	36721	2007-05-18	36766	80	45	0.56
SC01SMJ019	생활용	간이상수도	2007-03-02	31277	2007-05-18	32139	77	862	11.19
SC01SMJ020	농업용	답작용	2007-03-02	07171	2007-05-18	07377	77	206	2.68
SC01SMJ021	농업용	답작용	2007-03-02	04293	2007-05-18	04559	77	266	3.45
SC01SMJ032	생활용	간이상수도	2007-03-06	21885	2007-05-18	파손	73		

현장조사번호	관장품도	관점세부품도	1차 조사		2차 조사		이용기간	이용량	일사용량 (㎡/일)
			조사일자	유형개수치	2차유량계 측정	2차유량계 수치			
SC01SMJ034	생활용	간이상수도	2007-03-06	81942	2007-05-18	84438	73	2496	34.19
SC01SMJ036	농업용	원예용	2007-03-06	01223	2007-05-18	01230	73	7	0.10
SC01SMJ037	생활용	가정용	2007-03-05	00703	2007-05-18	00737	74	34	0.46
SC01SMJ061	농업용	답작용	2007-02-28	09590	2007-05-18	09981	79	391	4.95
SC01JGG001	농업용	답작용	2007-03-26	00737	2007-05-21	737	56	0	0.00
SC01JGG003	농업용	원예용	2007-03-26	11515	2007-05-21	11808	56	293	5.23
SC01JGG004	생활용	일반용	2007-03-26	08316	2007-05-21	8369	56	53	0.95
SC01JGG052	농업용	원예용	2007-04-02	12913	2007-05-21	13078	49	165	3.37
SC02SJN002	생활용	간이상수도	2007-03-05	52870	2007-06-18	53599	105	729	6.94
SC02SJN008	생활용	간이상수도	2007-03-12	18377	2007-06-18	20106	98	1729	17.64
SC02SJN014	생활용	학교용	2007-03-12	002433	2007-06-18	002433	98	0	0.00
SC02MKG001	생활용	간이상수도	2007-03-13	295871	2007-06-18	295871	97	0	0.00
SC02MKG002	농업용	축산용	2007-03-13	43893	2007-06-18	44190	97	297	3.06
SC02MKG003	생활용	일반용	2007-03-13	03577	2007-06-18	03793	97	216	2.23
SC02MKG007	농업용	답작용	2007-03-13	25053	2007-06-15	25986	94	933	9.93
SC02MKG010	생활용	간이상수도	2007-03-14	23856	2007-06-15	23900	93	44	0.47
SC02MKG011	농업용	원예용	2007-03-14	07744	2007-06-15	07744	93	0	0.00
SC02MKG013	농업용	원예용	2007-03-14	40775	2007-06-18	41156	96	381	3.97
SC02MKG016	생활용	일반용	2007-03-15	011581	2007-06-18	011581	95	0	0.00
SC02MKG017	생활용	일반용	2007-03-15	216630	2007-06-18	219085	95	2455	25.84
SC02MKG019	생활용	일반용	2007-03-15	18936	2007-06-18	18936	95	0	0.00
SC02MKG021	생활용	간이상수도	2007-03-20	11794	2007-06-18	11886	90	92	1.02
SC02MKG022	농업용	답작용	2007-03-20	519830	2007-06-18	533988	90	14158	157.31
SC02MKG026	생활용	간이상수도	2007-03-20	45718	2007-06-18	47077	90	1359	15.10
SC02MKG027	농업용	원예용	2007-03-22	00755	2007-06-18	00852	88	97	1.10
SC02MKG028	생활용	농생활검용	2007-03-19	3715	2007-06-18	3817	91	102	1.12
SC02MKG029	농업용	답작용	2007-03-19	015322	2007-06-18	015574	91	252	2.77
SC02MKG034	농업용	원예용	2007-03-19	00512	2007-06-18	00512	91	0	0.00
SC02MKG035	생활용	간이상수도	2007-03-16	13978	2007-06-18	14855	94	877	9.33
SC02GHA001	생활용	농생활검용	2007-02-26	55886	2007-06-12	57629	106	1743	16.44
SC02GHA003	생활용	농생활검용	2007-02-26	854	2007-06-12	854	106	0	0.00
SC02GHA004	생활용	농생활검용	2007-02-26	9311	2007-06-12	9766	106	455	4.29
SC02GHA005	생활용	간이상수도	2007-02-26	6611	2007-06-12	6611	106	0	0.00
SC02GHA006	농업용	답작용	2007-02-26	7726.1	2007-06-12	7726.1	106	0	0.00
SC02GHA007	생활용	간이상수도	2007-02-26	48674	2007-06-12	53168	106	4494	42.40
SC02GHA008	생활용	간이상수도	2007-02-26	22125	2007-06-12	22125	106	0	0.00
SC02GHA009	농업용	원예용	2007-02-26	21431	2007-06-12	23183	106	1752	16.53
SC02GHA012	농업용	답작용	2007-02-27		2007-06-12	파손	105		
SC02GHA015	생활용	간이상수도	2007-02-27	0077	2007-06-12	0098	105	21	0.20
SC02GHA016	농업용	축산용	2007-02-26	1908	2007-06-12	2466	106	558	5.26
SC02JGH001	농업용	원예용	2007-03-21	388	2007-06-12	407	83	19	0.23
SC02JGH002	농업용	원예용	2007-03-21	218	2007-06-12	431	83	213	2.57
SC02JGH007	농업용	원예용	2007-03-21	527	2007-06-12	527	83	0	0.00
SC02JGH010	농업용	원예용	2007-03-21	0999	2007-06-12	0999	83	0	0.00
SC02JGH011	농업용	축산용	2007-03-21	013	2007-06-12	013	83	0	0.00
SC02JGH012	농업용	원예용	2007-03-21	022	2007-06-12	025	83	3	0.04
SC02GMJ001	공업용	기타	2007-02-24	4954	2007-06-11	5207	107	253	2.36
SC02GMJ002	농업용	축산용	2007-02-24	549	2007-06-11	549(파손)	107		
SC02GMJ003	생활용	가정용	2007-02-24	1147	2007-06-11	1206	107	59	0.55
SC02GMJ005	생활용	간이상수도	2007-02-24	38325	2007-06-11	40985	107	2660	24.86
SC02GMJ007	생활용	일반용	2007-02-24	2874	2007-06-11	3542	107	668	6.24
SC02GMJ012	농업용	전작용	2007-02-24	110	2007-06-11	115	107	5	0.05
SC02DJN001	농업용	전작용	2007-03-14		2007-06-14	확인불가	92		
SC02DJN003	농업용	축산용	2007-03-14	21244	2007-06-14	21544	92	300	3.26
SC02DJN004	농업용	축산용	2007-03-21	2985	2007-06-14	4715	85	1730	20.35
SC02DJN007	생활용	일반용	2007-03-15	10096	2007-06-14	10096	91	0	0.00
SC02DJN009	농업용	답작용	2007-03-15	6699	2007-06-14	6699	91	0	0.00
SC02DJN011	공업용	다유입지업체	2007-03-14	26981	2007-06-14	31018	92	4037	43.88
SC02DJN016	생활용	농생활검용	2007-03-15	46837	2007-06-14	49361	91	2524	27.74
SC02HGS001	생활용	농생활검용	2007-02-27	70984	2007-06-11	74269	104	3285	31.59
SC02HGS002	농업용	답작용	2007-02-27	89574	2007-06-11	92883	104	3309	31.82
SC02HGS003	농업용	답작용	2007-02-27	0391	2007-06-11	393	104	2	0.02

현장조사번호	관정종도	관정세부종도	1차 조사		2차 조사		이용기간	이용량	일사용량 (㎡/일)
			조사일자	유량계수치	2차유량계측 정일	2차유량계 수치			
SC02HGS004	생활용	간이상수도	2007-02-27	25857.2	2007-06-11	26764.4	104	907.2	8.72
SC02HGS006	농업용	원예용	2007-02-27	017	2007-06-11	018	104	1	0.01
SC02HGS007	농업용	원예용	2007-02-27	24102	2007-06-11	36084	104	11982	115.21
SC02HGS008	생활용	농생활검용	2007-02-27	16103	2007-06-11	16103	104	0	0.00
SC02HGS009	농업용	원예용	2007-02-28	24321	2007-06-11	27267	103	2946	28.60
SC02HGS010	생활용	간이상수도	2007-02-27	2650	2007-06-11	3214	104	564	5.42
SC02HGS013	농업용	원예용	2007-02-28	504	2007-06-11	508	103	4	0.04
SC02HGS014	농업용	원예용	2007-02-28	631	2007-06-11	680	103	49	0.48
SC02HGS016	농업용	답작용	2007-03-02	5661	2007-06-11	07346	101	1685	16.68
SC02HGS017	농업용	답작용	2007-03-02	9965	2007-06-11	11139	101	1174	11.62
SC02HGS018	생활용	간이상수도	2007-03-02	498.0	2007-06-11	498.0	101	0	0.00
SC02HGS020	농업용	원예용	2007-03-02	11045	2007-06-11	11045	101	0	0.00
SC02HGS021	생활용	간이상수도	2007-03-02	10366	2007-06-11	10439	101	73	0.72
SC02HGS025	농업용	원예용	2007-03-02	2900	2007-06-11	3274	101	374	3.70
SC02HGS027	농업용	답작용	2007-03-02	4981	2007-06-11	7510	101	2529	25.04
SC02HGS033	농업용	답작용	2007-03-02	2541	2007-06-11	5831	101	3290	32.57
SC02HND003	생활용	농생활검용	2007-03-15	623	2007-06-12	695	89	72	0.81
SC02HND005	농업용	답작용	2007-03-16	9021.7	2007-06-12	10653.4	88	1631.7	18.54
SC02HND007	농업용	답작용	2007-03-16	780	2007-06-12	789	88	9	0.10
SC02HND012	농업용	답작용	2007-03-16	6403	2007-06-12	7258	88	855	9.72
SC02HND013	생활용	간이상수도	2007-03-16	7101	2007-06-12	8918	88	1817	20.65
SC02HND015	생활용	간이상수도	2007-03-16	97340	2007-06-12	98070	88	730	8.30
SC02HND019	농업용	답작용	2007-03-16	3012	2007-06-12	3012	88	0	0.00
SC02HND023	생활용	농생활검용	2007-03-20	9305	2007-06-12	9305	84	0	0.00
SC02HND024	생활용	간이상수도	2007-03-20	10788	2007-06-12	10788	84	0	0.00
SC02HND036	농업용	답작용	2007-03-19	16207.6	2007-06-12	18933.0	85	2725.4	32.06
SC02MKS002	농업용	원예용	2007-03-05	46724	2007-06-13	47628	100	904	9.04
SC02MKS003	농업용	원예용	2007-03-05	3228	2007-06-13	3228	100	0	0.00
SC02MKS004	농업용	원예용	2007-03-05	03415	2007-06-13	31299	100	27884	278.84
SC02MKS005	농업용	원예용	2007-03-05	1633	2007-06-13	1633	100	0	0.00
SC02MKS007	농업용	원예용	2007-03-05	43824	2007-06-13	45290	100	1466	14.66
SC02MKS009	농업용	원예용	2007-03-05	49613	2007-06-13	50847	100	1234	12.34
SC02MKS010	농업용	원예용	2007-03-05	53191	2007-06-13	54918	100	1727	17.27
SC02MKS011	생활용	가정용	2007-03-05	4999	2007-06-13	5250	100	251	2.51
SC02MKS015	농업용	원예용	2007-03-06	1736	2007-06-13	1804	99	68	0.69
SC02MKS016	농업용	원예용	2007-03-06	31200	2007-06-13	31200	99	0	0.00
SC02MKS018	농업용	원예용	2007-03-06	35654	2007-06-13	35654	99	0	0.00
SC02MKS020	농업용	원예용	2007-03-06	15538	2007-06-13	15538	99	0	0.00
SC02MKS024	농업용	원예용	2007-03-06	85434	2007-06-13	85995	99	561	5.67
SC02MKS025	농업용	원예용	2007-03-06	56624	2007-06-13	57909	99	1285	12.98
SC02MKS026	농업용	원예용	2007-03-06	44067	2007-06-13	44859	99	792	8.00
SC02MKS027	농업용	원예용	2007-03-08	34475	2007-06-13	35329	97	854	8.80
SC02MKS028	농업용	원예용	2007-03-07	59019	2007-06-13	61469	98	2450	25.00
SC02MKS031	농업용	답작용	2007-03-07	4420	2007-06-13	4420	98	0	0.00
SC02MKS032	생활용	간이상수도	2007-03-07	20722	2007-06-13	29536	98	8814	89.94
SC02MKS033	농업용	99	2007-03-07	3545	2007-06-13	4828	98	1283	13.09
SC02MKS034	농업용	답작용	2007-03-07	34085	2007-06-13	36117	98	2032	20.73
SC02MKS035	생활용	일반용	2007-03-07	4202	2007-06-13	4415	98	213	2.17
SC02MKS036	생활용	가정용	2007-03-07	405	2007-06-13	405	98	0	0.00
SC02MKS037	생활용	일반용	2007-03-07	2228	2007-06-13	2228	98	0	0.00
SC02MGO001	농업용	답작용	2007-03-08	36643	2007-06-15	36659	99	16	0.16
SC02MGO002	농업용	답작용	2007-03-08	3347	2007-06-15	3347	99	0	0.00
SC02MGO003	농업용	답작용	2007-03-08	3263	2007-06-15	3361	99	98	0.99
SC02MGO004	농업용	원예용	2007-03-08	22536	2007-06-15	22694	99	158	1.60
SC02MGO006	농업용	원예용	2007-03-08	6834	2007-06-15	7055	99	221	2.23
SC02MGO007	농업용	답작용	2007-03-08	3212.9	2007-06-15	3212.9	99	0	0.00
SC02MGO008	생활용	간이상수도	2007-03-08	0050	2007-06-15	0063	99	13	0.13
SC02MGO009	농업용	답작용	2007-03-08	13543	2007-06-15	15366	99	1823	18.41
SC02MGO010	농업용	원예용	2007-03-08	4388	2007-06-15	4921	99	533	5.38
SC02MGO011	농업용	답작용	2007-03-08	15476	2007-06-15	17696	99	2220	22.42
SC02MGO013	농업용	답작용	2007-03-08	8737	2007-06-15	9125	99	388	3.92
SC02MGO014	농업용	답작용	2007-03-09		2007-06-15	확인불가	98		

환경조사번호	관정종류	관정세부종류	1차 조사		2차 조사		이용기간	이용량	일사량량 (㎡/일)
			조사일자	유량계수치	2차유량계 측정일	2차유량계 수치			
SC02MGO015	농업용	원예용	2007-03-09	5590	2007-06-15	5870	98	280	2.86
SC02MGO017	생활용	간이상수도	2007-03-09	38609	2007-06-15	40900	98	2291	23.38
SC02MGO018	농업용	답작용	2007-03-09	15047	2007-06-15	16766	98	1719	17.54
SC02MGO019	농업용	답작용	2007-03-09	29293	2007-06-15	32306	98	3013	30.74
SC02MGO021	농업용	답작용	2007-03-09	1361	2007-06-15	2187	98	826	8.43
SC02MGO022	농업용	답작용	2007-03-09	31544	2007-06-15	33796	98	2252	22.98
SC02MGO023	농업용	원예용	2007-03-09	10101	2007-06-15	11081	98	980	10.00
SC02MGO024	농업용	원예용	2007-03-09	12459	2007-06-15	14108	98	1649	16.83
SC02MGO025	농업용	원예용	2007-03-12	5110	2007-06-15	5274	95	164	1.73
SC02MGO027	농업용	원예용	2007-03-12	4830	2007-06-15	4930	95	100	1.05
SC02MGO028	농업용	원예용	2007-03-12	18202	2007-06-15	18202	95	0	0.00
SC02MGO029	농업용	답작용	2007-03-12	2378	2007-06-15	2378	95	0	0.00
SC02MGO030	농업용	원예용	2007-03-12	2916	2007-06-15	2964	95	48	0.51
SC02MGO031	농업용	원예용	2007-03-12	8590	2007-06-15	8590	95	0	0.00
SC02MGO033	농업용	원예용	2007-03-12	2028	2007-06-15	2028	95	0	0.00
SC02MGO034	농업용	원예용	2007-03-12	10822	2007-06-15	10822	95	0	0.00
SC02MGO036	농업용	원예용	2007-03-12	1004	2007-06-15	1012	95	8	0.08
SC02MGO037	농업용	원예용	2007-03-12	20758	2007-06-15	21897	95	1139	11.99
SC02MGO038	농업용	원예용	2007-03-12	17031	2007-06-15	17347	95	316	3.33
SC02MGO039	농업용	원예용	2007-03-13	13856	2007-06-15	13856	94	0	0.00
SC02MGO040	농업용	원예용	2007-03-13	9844	2007-06-15	10655	94	811	8.63
SC02MGO041	생활용	간이상수도	2007-03-13	13950	2007-06-15	13950	94	0	0.00
SC02MGO044	농업용	답작용	2007-03-13		2007-06-15	확인불가	94		
SC02MGO045	농업용	답작용	2007-03-13	1533	2007-06-15	1701	94	168	1.79
SC02MGO049	생활용	일반용	2007-03-09	162	2007-06-15	378	98	216	2.20
SC02MGO050	농업용	답작용	2007-03-09	121.3	2007-06-15	153.7	98	32.4	0.33
SC02SJG001	농업용	원예용	2007-02-27	47744	2007-06-13	48883	106	1139	10.75
SC02SJG002	농업용	원예용	2007-02-27	38449	2007-06-13	39197	106	748	7.06
SC02SJG003	농업용	원예용	2007-02-27	26355	2007-06-13	26355	106	0	0.00
SC02SJG004	농업용	원예용	2007-02-27	35141	2007-06-13	36011	106	870	8.21
SC02SJG005	농업용	원예용	2007-02-28	00519	2007-06-13	00992	105	473	4.50
SC02SJG006	농업용	원예용	2007-02-28	27395	2007-06-13	27520	105	125	1.19
SC02SJG007	농업용	원예용	2007-02-28	64225	2007-06-13	65491	105	1266	12.06
SC02SJG008	생활용	간이상수도	2007-02-28	27609	2007-06-13	28101	105	492	4.69
SC02SJG009	농업용	원예용	2007-03-05	13531	2007-06-13	13792	100	261	2.61
SC02SJG010	농업용	원예용	2007-03-05	00782	2007-06-13	00782	100	0	0.00
SC02SJG011	생활용	학교용	2007-03-06		2007-06-13	11484	99	11484	116.00
SC02SJG012	농업용	원예용	2007-03-06	11265	2007-06-13	14548	99	3283	33.16
SC02SJG016	생활용	일반용	2007-03-07	00932	2007-06-13	00954	98	22	0.22
SC02SJG017	생활용	간이상수도	2007-03-07	59776	2007-06-13	60601	98	825	8.42
SC02SJG019	농업용	원예용	2007-03-07	32890	2007-06-13	32899	98	9	0.09
SC02SJG020	생활용	간이상수도	2007-03-07	017967	2007-06-13	019378	98	1411	14.40
SC02SJG021	생활용	일반용	2007-03-07	07884	2007-06-13	08358	98	474	4.84
SC02SJG022	생활용	간이상수도	2007-03-08	55923	2007-06-13	58043	97	2120	21.86
SC02SJG023	생활용	일반용	2007-03-08	16345	2007-06-13	16982	97	637	6.57
SC02SJG024	생활용	일반용	2007-03-08	08856	2007-06-13	08899	97	43	0.44
SC02SJG025	생활용	가정용	2007-03-08	00639	2007-06-13	00658	97	19	0.20
SC02SJG027	생활용	가정용	2007-03-21	11250	2007-06-13	11254	84	4	0.05
SC02SJG029	농업용	원예용	2007-03-21	04594	2007-06-13	04752	84	158	1.88
SC02SJG030	농업용	원예용	2007-03-21	12505	2007-06-13	12959	84	454	5.40
SC02SJG032	생활용	일반용	2007-03-21	57040	2007-06-13	57040	84	0	0.00
SC02SJG033	생활용	일반용	2007-03-21	09649	2007-06-13	09649	84	0	0.00
SC02SJG034	생활용	일반용	2007-03-21	00505	2007-06-13	00505	84	0	0.00
SC02SGN001	생활용	일반용	2007-03-05	01432	2007-06-13	01647	100	215	2.15
SC05JHE001	농업용	전작용	2007-03-27	00280	2007-06-15	00280	80	0	0.00
SC05JHE003	농업용	답작용	2007-03-27	00740	2007-06-15	00740	80	0	0.00
SC05NGU002	농업용	답작용	2007-03-16	00549	2007-06-15	01102	91	553	6.08
SC05NGU003	농업용	답작용	2007-03-16	00465	2007-06-15	00612	91	147	1.62
SC05NGU005	농업용	원예용	2007-03-16	02783	2007-06-15	03120	91	337	3.70
SC05NGU009	생활용	농생활검용	2007-03-19	05115	2007-06-15	06714	88	1599	18.17
SC05NGU012	생활용	간이상수도	2007-03-16	17380	2007-06-15	19410	91	2030	22.31
SC05NGU013	농업용	전작용	2007-03-19	00002	2007-06-15	00002	88	0	0.00

현장조사번호	관정종도	관정세부종도	1차 조사		2차 조사		이용기간	이용량	발사용량 (m³/일)
			조사일자	유량계수치	2차유량계 측정일	2차유량계 수치			
SC05NGU028	생활용	간이상수도	2007-03-19		2007-06-15	확인불가	88		
SC05NGU029	농업용	원예용	2007-03-19	02037	2007-06-15	02830	88	793	9.01
SC05JDO006	농업용	축산용	2007-03-14		2007-06-15	파손	93		
SC05JDO007	농업용	전작용	2007-03-14	9998	2007-06-15	9998	93	0	0.00
SC05JDO015	농업용	답작용	2007-03-20	08323	2007-06-15	08323	87	0	0.00
SC05OGU001	농업용	답작용	2007-02-27	09656	2007-06-15	10435	108	779	7.21
SC05OGU002	농업용	원예용	2007-02-27	00996	2007-06-15	00996	108	0	0.00
SC05OGU003	농업용	원예용	2007-02-27		2007-06-15	파손	108		
SC05OGU004	농업용	답작용	2007-02-27	17259	2007-06-15	21177	108	3918	36.28
SC05OGU005	농업용	답작용	2007-02-27	015546	2007-06-15	017450	108	1904	17.63
SC05OGU006	생활용	일반용	2007-02-28	19123	2007-06-15	19123	107	0	0.00
SC05OGU007	농업용	답작용	2007-02-28	07469	2007-06-15	08170	107	701	6.55
SC05OGU008	농업용	답작용	2007-02-28	002655	2007-06-15	002655	107	0	0.00
SC05OGU010	농업용	답작용	2007-02-28	002604	2007-06-15	003081	107	477	4.46
SC05OGU015	농업용	답작용	2007-03-05	014540	2007-06-15	024372	102	9832	96.39
SC05OGU033	농업용	답작용	2007-02-28	097933	2007-06-15	100674	107	2741	25.62
SC05OGU037	생활용	간이상수도	2007-02-28	94777	2007-06-15	98472	107	3695	34.53
SC05OGU042	생활용	가정용	2007-03-03	00364	2007-06-15	00364	104	0	0.00
SC05GRG018	농업용	답작용	2007-03-07	10767	2007-06-18	11301	103	534	5.18
SC05GRG020	농업용	답작용	2007-03-22	01460	2007-06-18	02310	88	850	9.66
SC05GRG032	농업용	답작용	2007-02-23	05000	2007-06-18	05914	115	914	7.95
SC05GRG075	농업용	원예용	2007-03-07		2007-06-18	봉인	103		
SC05GRG083	생활용	농생활겸용	2007-03-22	06610	2007-06-18	07362	88	752	8.55
SC05GMJ001	생활용	간이상수도	2007-03-08	43528	2007-06-18	45614	102	2086	20.45
SC05GMJ002	농업용	답작용	2007-03-08	04407	2007-06-18	05178	102	771	7.56
SC05GMJ003	생활용	학교용	2007-03-08	00002	2007-06-18	00002	102	0	0.00
SC05GMJ005	농업용	원예용	2007-03-09	01301	2007-06-18	02149	101	848	8.40
SC05GMJ008	농업용	답작용	2007-03-23	00002	2007-06-18	00002	87	0	0.00
SC05GMJ011	생활용	간이상수도	2007-03-23	26721	2007-06-18	28141	87	1420	16.32
SC05GMJ012	농업용	원예용	2007-03-23	00778	2007-06-18	00778	87	0	0.00
SC05GMJ013	농업용	답작용	2007-03-23	00003	2007-06-18	00003	87	0	0.00
SC05GMJ014	농업용	전작용	2007-03-21	00245	2007-06-18	00324	89	79	0.89
SC05GMJ015	농업용	답작용	2007-03-23	00067	2007-06-18	00067	87	0	0.00
SC05GMJ020	농업용	답작용	2007-03-23	00715	2007-06-18	00715	87	0	0.00
SC05GMJ049	생활용	일반용	2007-03-23	05657	2007-06-18	06848	87	1191	13.69
SC05GMJ089	농업용	답작용	2007-03-21	000001	2007-06-18	000001	89	0	0.00
SC05GPG001	생활용	일반용	2007-03-16		2007-06-15	00280	91	280	3.08
SC05GPG003	농업용	원예용	2007-03-16	05006	2007-06-15	05006	91	0	0.00
SC05SNT001	농업용	답작용	2007-03-13	000104	2007-06-15	00280	94	176	1.87
SC05BTO001	생활용	일반용	2007-03-09		2007-06-15	00280	98	280	2.86
SC05DPG001	생활용	일반용	2007-02-28		2007-06-15	00280	107	280	2.62
SC08GSN002	생활용	일반용	2007-03-09	259	2007-07-11	327	124	68	0.55
SC08GSN007	생활용	가정용	2007-03-12	2032	2007-07-11	2101	121	69	0.57
SC08GSN010	농업용	답작용	2007-03-12	811	2007-07-11	936	121	125	1.03
SC08GSN011	생활용	간이상수도	2007-03-12	2589	2007-07-11	2589	121	0	0.00
SC08GSN012	농업용	답작용	2007-03-12	52	2007-07-11	52	121	0	0.00
SC08GSN013	농업용	답작용	2007-03-13	1124	2007-07-11	1211	120	87	0.73
SC08GSN014	농업용	답작용	2007-03-17	150	2007-07-11	153	116	3	0.03
SC08GSN019	농업용	답작용	2007-03-14	45752	2007-07-11	45752	119	0	0.00
SC08GSN020	생활용	간이상수도	2007-03-14	11433	2007-07-11	11433	119	0	0.00
SC08GSN023	농업용	답작용	2007-03-14	53	2007-07-11	53	119	0	0.00
SC08GSN024	농업용	전작용	2007-03-14	508	2007-07-11	523	119	15	0.13
SC08GSN028	생활용	가정용	2007-03-15	1317	2007-07-11	1317	118	0	0.00
SC08GSN031	농업용	전작용	2007-03-19	9407	2007-07-11	9514	114	107	0.94
SC08GSN032	농업용	전작용	2007-03-19	290	2007-07-11	290	114	0	0.00
SC08GSN047	생활용	간이상수도	2007-03-21	21316	2007-07-11	26065	112	4749	42.40
SC08GHO002	농업용	전작용	2007-03-27	3787	2007-07-11	5629	106	1842	17.38
SC08GHO004	농업용	답작용	2007-03-27	3057	2007-07-11	3457	106	400	3.77
SC08GHO008	농업용	원예용	2007-03-28	2553	2007-07-11	2553	105	0	0.00
SC08GHO016	농업용	전작용	2007-03-28	96255	2007-07-11	96255	105	0	0.00
SC08BCN001	농업용	원예용	2007-02-24	08549.4	2007-07-05	08549.4	131	0	0.00
SC08BCN004	생활용	일반용	2007-02-26	2028	2007-07-05	2040	129	12	0.09

현장조사번호	관정용도	관정세부용도	1차 조사		2차 조사		이용기간	이용량	일사량량 (㎥/일)
			조사일자	유량계수치	2차유량계 측정 일일	2차유량계 수치			
SC08BCN005	생활용	일반용	2007-02-26	5044	2007-07-05	5290	129	246	1.91
SC08BCN009	농업용	답작용	2007-02-26	00657	2007-07-05	00657	129	0	0.00
SC08BCN010	공업용	다유입지업체	2007-02-27	66418	2007-07-05	71307	128	4889	38.20
SC08BCN011	생활용	일반용	2007-02-27	01767	2007-07-05	02178	128	411	3.21
SC08BCN012	생활용	일반용	2007-02-27	99842	2007-07-05	99842	128	0	0.00
SC08BCN014	생활용	간이상수도	2007-02-27	09938	2007-07-05	10244	128	306	2.39
SC08BCN019	생활용	일반용	2007-03-02	18842	2007-07-05	19881	125	1039	8.31
SC08BCN020	농업용	답작용	2007-02-26	17654	2007-07-05	18025	129	371	2.88
SC08BCN021	농업용	답작용	2007-03-06	000540	2007-07-05	000540	121	0	0.00
SC08BCN022	생활용	학교용	2007-03-06	01815	2007-07-05	01815	121	0	0.00
SC08BCN024	생활용	일반용	2007-03-07	08300	2007-07-05	08300	120	0	0.00
SC08BCN028	생활용	일반용	2007-03-07	45056	2007-07-05	47068	120	2012	16.77
SC08BCN111	생활용	가정용	2007-03-13		2007-07-05	00656	114	656	5.75
SC08BCN113	농업용	원예용	2007-03-06	11074	2007-07-05	11650	121	576	4.76
SC08BNY002	농업용	원예용	2007-03-28		2007-07-09	척확인불가	103		
SC08BNY003	농업용	축산용	2007-03-28	3152	2007-07-09	3152	103	0	0.00
SC08BNY007	농업용	답작용	2007-03-28	00204	2007-07-09	00204	103	0	0.00
SC08BNY010	농업용	답작용	2007-03-28	01931	2007-07-09	01935	103	4	0.04
SC08BNY011	농업용	답작용	2007-03-29	00219	2007-07-09	00301	102	82	0.80
SC08BNY013	농업용	축산용	2007-03-30	21964	2007-07-09	23323	101	1359	13.46
SC08BNY014	농업용	답작용	2007-03-30	09062	2007-07-09	09875	101	813	8.05
SC08BNY017	농업용	답작용	2007-04-02	113205	2007-07-09	148038	98	34833	355.44
SC08BNY018	농업용	원예용	2007-04-02	00557	2007-07-09	00570	98	13	0.13
SC08BNY019	농업용	원예용	2007-04-02	12078	2007-07-09	13393	98	1315	13.42
SC08BNY020	생활용	간이상수도	2007-04-02	029486	2007-07-09	031472	98	1986	20.27
SC08BNY021	농업용	답작용	2007-04-02	07943	2007-07-09	08679	98	736	7.51
SC08BNY023	생활용	간이상수도	2007-04-02	000001	2007-07-09	000001	98	0	0.00
SC08BNY024	농업용	답작용	2007-04-02	003625	2007-07-09	006201	98	2576	26.29
SC08BNY025	농업용	답작용	2007-04-02	045115	2007-07-09	050805	98	5690	58.06
SC08BNY026	생활용	간이상수도	2007-04-03	00725	2007-07-09	00725	97	0	0.00
SC08BNY032	공업용	다유입지업체	2007-03-29	00769	2007-07-09	01561	102	792	7.76
SC08BNY037	농업용	원예용	2007-03-29	00565	2007-07-09	00592	102	27	0.26
SC08BNY039	생활용	간이상수도	2007-03-30	01677	2007-07-09	02436	101	759	7.51
SC08TPR006	생활용	일반용	2007-03-20	08415	2007-07-10	08768	112	353	3.15
SC08TPR008	농업용	원예용	2007-03-21		2007-07-10	척확인불가	111		
SC08TPR011	생활용	일반용	2007-03-21	5302	2007-07-10	5342	111	40	0.36
SC08TPR012	농업용	답작용	2007-03-21	00534	2007-07-10	01140	111	606	5.46
SC08TPR015	농업용	답작용	2007-03-22	03572	2007-07-10	03641	110	69	0.63
SC08TPR017	농업용	원예용	2007-03-22		2007-07-10	02209	110	2209	20.08
SC08TPR020	농업용	원예용	2007-03-27	06896	2007-07-10	06896	105	0	0.00
SC08TPR022	생활용	간이상수도	2007-03-23	18178	2007-07-10	18178	109	0	0.00
SC08TPR025	생활용	간이상수도	2007-03-23	15462	2007-07-10	15698	109	236	2.17
SC08TPR026	농업용	답작용	2007-03-26	03836	2007-07-10	04016	106	180	1.70
SC08TPR027	농업용	원예용	2007-03-26	09339	2007-07-10	10854	106	1515	14.29
SC08TPR029	생활용	간이상수도	2007-03-27	05974	2007-07-10	05974	105	0	0.00
SC08TPR032	생활용	일반용	2007-03-27	073934	2007-07-10	073934	105	0	0.00
SC08TPR034	농업용	원예용	2007-03-28	32488	2007-07-10	32995	104	507	4.88
SC08TPR041	생활용	일반용	2007-03-21	01504	2007-07-10	1548	111	44	0.40
SC08TPR042	농업용	원예용	2007-03-21	01597	2007-07-10	01598	111	1	0.01
SC08SDA003	농업용	원예용	2007-03-09	3319	2007-07-06	03649	119	330	2.77
SC08SDA006	농업용	답작용	2007-03-09	3824	2007-07-06	008266	119	4442	37.33
SC08SDA007	농업용	답작용	2007-03-12	2771	2007-07-06	02787	116	16	0.14
SC08SDA008	농업용	답작용	2007-03-12	30146	2007-07-06	030146	116	0	0.00
SC08SDA011	생활용	농생활검용	2007-03-13	5386	2007-07-06	05522	115	136	1.18
SC08SDA013	농업용	원예용	2007-03-13	4891	2007-07-06	04891	115	0	0.00
SC08SDA014	농업용	원예용	2007-03-13	4667	2007-07-06	04667	115	0	0.00
SC08SDA015	생활용	일반용	2007-03-14	39	2007-07-06	00039	114	0	0.00
SC08SDA016	농업용	원예용	2007-03-13	6219	2007-07-06	06440	115	221	1.92
SC08SDA017	생활용	농생활검용	2007-03-14	2426	2007-07-06	02588	114	162	1.42
SC08SDA018	농업용	답작용	2007-03-14	11856	2007-07-06	011856	114	0	0.00
SC08SDA019	농업용	답작용	2007-03-14	354	2007-07-06	00354	114	0	0.00
SC08SDA020	생활용	일반용	2007-03-14	425	2007-07-06	00425	114	0	0.00

현장조사번호	관정종도	관정세부종도	1차 조사		2차 조사		이용기간	이용량	일사량 (㎥/일)
			조사일자	유량계수치	2차유량계 설립	2차유량계 수치			
SC08SDA021	생활용	일반용	2007-03-14	2211	2007-07-06	02267	114	56	0.49
SC08SDA022	농업용	원예용	2007-03-15	772	2007-07-06	00818	113	46	0.41
SC08SDA023	생활용	가정용	2007-03-16	60339	2007-07-06	065984	112	5645	50.40
SC08SDA033	생활용	일반용	2007-03-19	2936	2007-07-06	02936	109	0	0.00
SC08SDA041	생활용	간이상수도	2007-03-09	72214	2007-07-06	76188	119	3974	33.39
SC08SDA053	농업용	답작용	2007-03-12	11365	2007-07-06	12943	116	1578	13.60
SC08GLP001	생활용	국군용	2007-03-27	062074	2007-07-10	063275	105	1201	11.44
SC08GLP002	생활용	국군용	2007-03-27	051291	2007-07-10	051291	105	0	0.00
SC08GLP004	생활용	국군용	2007-04-03	00030	2007-07-10	00030	98	0	0.00