




T0023182

보문 · 보벌 · 보노 · 보성지구

농촌지하수관리보고서 [부록]

2007. 12



부 록 목 차

1. 일반현황	3
1.1 행정현황	5
1.2 하천현황	13
2. 지하수현황	19
2.1 현황조사 관정내역	21
3. 잠재오염원현황	365
3.1 오수배출시설	367
3.2 폐수배출시설	439
3.3 유류저장시설	445
3.4 축사시설	467
3.5 하수시설	499
3.6 환경기초시설	503
4. 특성분석	507
4.1 순간수위변화시험	509
4.2 양수시험	519
4.3 양·음이온분석	533
4.4 동위원소분석	541
4.5 수질검사내역	549
4.6 질산성질소내역	563
4.7 농경지 토양오염분석	583
4.8 물리탐사	589

5. 추세분석 및 예측	603
5.1 축사현황 및 가축에 의한 오염부하량	605
5.2 토지이용현황 및 토지이용에 의한 오염부하량	611
5.3 인구현황 및 인구에 의한 오염부하량	615
6. 지하수 모니터링	621
6.1 보조 지하수 관측정 산정	623
7. 함양량 산정	629
7.1 장흥기상대 강수량	631
7.2 토양수분수지법에 의한 물수지 총괄	635
7.3 침투량 분석에 의한 함양량	639

1. 일반현황

- 1.1 행정현황
- 1.2 하천현황

여 백

1.1 행정현황

여 백

1.1 행정현황(계속)

읍면	동리	세대수	인 구 (명)			인 구 비율(%)
			계	남 자	여 자	
총계		22,881	53,291	26,021	27,429	99.99
소계		4,134	10,745	5,232	5,513	20.16
보성읍	보성리	1,458	3,894	1,920	1,974	7.31
	우산리	1,054	2,772	1,347	1,425	5.20
	옥평리	182	353	171	182	0.66
	봉산리	186	404	184	220	0.76
	괘상리	195	486	229	257	0.91
	옥암리	84	191	96	95	0.36
	대야리	175	393	182	211	0.74
	원봉리	302	690	344	346	1.29
	주봉리	420	1,093	523	570	2.05
	용문리	78	469	236	233	0.88
소계		709	1,447	680	767	2.72
노동면	광곡리	123	255	119	136	0.48
	대련리	79	167	86	81	0.31
	감정리	31	63	27	36	0.12
	금호리	84	160	68	92	0.30
	옥마리	53	102	51	51	0.19
	용호리	55	122	57	65	0.23
	거석리	90	178	78	100	0.33
	신천리	39	78	41	37	0.15
	학동리	68	147	72	75	0.28
	명봉리	87	175	81	94	0.33
소계		829	1,888	936	952	3.54
미력면	도개리	176	400	201	199	0.75
	미력리	62	131	62	69	0.25
	화방리	107	218	102	116	0.41
	용정리	161	392	202	190	0.74
	덕림리	101	226	107	119	0.42
	반룡리	139	332	170	162	0.62
	초당리	83	189	92	97	0.35

1.1 행정현황(계속)

읍면	동리	세대수	인 구 (명)			인 구 비율(%)
			계	남 자	여 자	
소계		796	1,633	786	847	3.06
검백면	석호리	139	280	123	157	0.53
	운림리	107	227	110	117	0.43
	은덕리	60	144	69	75	0.27
	평호리	111	238	116	122	0.45
	도안리	57	116	59	57	0.22
	용산리	110	205	95	110	0.38
	남양리	104	209	97	112	0.39
	사곡리	41	92	51	41	0.17
	수남리	67	122	66	56	0.23
소계		760	1,690	846	844	3.17
울어면	울어리	103	209	112	97	0.39
	금천리	77	154	68	86	0.29
	선암리	57	109	51	58	0.20
	문양리	165	370	183	187	0.69
	칠음리	68	158	83	75	0.30
	고죽리	54	140	69	71	0.26
	이동리	115	273	138	135	0.51
	유신리	60	138	71	67	0.26
	장동리	61	139	71	68	0.26
소계		2,377	5,095	2,550	2,704	9.56
조성면	조성리	512	1,181	565	616	2.22
	매현리	128	251	119	132	0.47
	은곡리	143	296	129	167	0.56
	신월리	84	193	95	98	0.36
	귀산리	98	242	119	123	0.45
	축내리	155	154	156	157	0.29
	대곡리	116	259	140	119	0.49
	우천리	91	183	89	94	0.34
	봉능리	116	270	137	133	0.51
	덕산리	236	523	254	269	0.98

1.1 행정현황(계속)

읍면	동리	세대수	인 구 (명)			인 구 비율(%)
			계	남 자	여 자	
	동촌리	391	842	399	443	1.58
	용전리	307	701	348	353	1.32
소계		2,479	5,543	2,623	2,920	10.40
득량면	삼정리	128	277	141	136	0.52
	송곡리	217	435	200	235	0.82
	예당리	725	1,778	834	944	3.34
	오봉리	473	1,065	517	548	2.00
	해평리	387	903	433	470	1.69
	비봉리	186	392	191	201	0.74
	도촌리	109	209	94	115	0.39
	마천리	142	254	113	141	0.48
	정흥리	112	230	100	130	0.43
소계		1,726	4,002	1,964	2,038	7.51
회천면	을포리	259	630	328	302	1.18
	벽교리	101	224	109	115	0.42
	전일리	165	379	165	214	0.71
	봉강리	109	209	94	115	0.39
	회령리	136	344	165	179	0.65
	영천리	89	194	100	94	0.36
	동율리	215	529	260	269	0.99
	군농리	215	492	237	255	0.92
	화죽리	174	375	175	200	0.70
	천포리	66	164	87	77	0.31
	서당리	140	333	173	160	0.62
	객산리	57	129	71	58	0.24
소계		1,041	2,244	1,080	1,164	4.21
복내면	복내리	157	359	167	192	0.67
	반석리	102	214	103	111	0.40
	용동리	67	142	68	74	0.27
	진봉리	66	142	71	71	0.27
	봉천리	116	236	109	127	0.44

1.1 행정현황(계속)

읍면	동리	세대수	인 구 (명)			인 구 비율(%)
			계	남 자	여 자	
	일봉리	59	124	69	55	0.23
	시천리	39	94	47	47	0.18
	동교리	100	249	118	131	0.47
	용전리	46	98	52	46	0.18
	유정리	108	240	109	131	0.45
	계산리	72	139	64	75	0.26
	장천리	109	207	103	104	0.39
소계		6,778	16,387	8,072	8,315	30.75
별교읍	별교리	1,603	4,057	2,004	2,053	7.61
	전동리	245	554	251	303	1.04
	고읍리	214	437	212	225	0.82
	지동리	286	708	340	368	1.33
	낙성리	175	376	169	207	0.71
	추동리	139	295	150	145	0.55
	징광리	114	240	125	115	0.45
	옥전리	123	225	105	120	0.42
	칠동리	205	461	231	230	0.87
	마동리	177	399	194	205	0.75
	척령리	289	660	323	337	1.24
	장좌리	489	1,278	641	637	2.40
	영등리	227	543	263	280	1.02
	장암리	186	438	215	223	0.82
	대포리	157	323	153	170	0.61
	연산리	177	417	202	215	0.78
	봉림리	145	314	156	158	0.59
	회정리	1,129	3,051	1,521	1,530	5.73
	장양리	263	604	310	294	1.13
	호동리	206	468	229	239	0.88
	장도리	229	539	278	261	1.01
소계		564	1,105	525	580	2.07
문덕면	운곡리	90	193	93	100	0.36

1.1 행정현황(계속)

읍면	동리	세대수	인 구 (명)			인 구 비율(%)
			계	남 자	여 자	
	용암리	110	214	107	107	0.40
	덕처리	9	19	8	11	0.04
	죽산리	53	94	43	51	0.18
	봉갑리	8	18	11	7	0.03
	봉정리	12	19	10	9	0.04
	양동리	133	264	124	140	0.50
	귀산리	57	121	62	59	0.23
	동산리	92	163	67	96	0.31
소계		688	1,512	727	785	2.84
웅치면	강산리	175	352	163	189	0.66
	중산리	143	335	168	167	0.63
	대산리	96	213	103	110	0.40
	용반리	81	177	78	99	0.33
	봉산리	84	190	92	98	0.36
	유산리	109	245	123	122	0.46

여 백

1.2 하천현황

여 백

1 2 하천현황(계속)

유역명	하천명	유수계통 (본류)	하천의 구간								하천연장 (km)	유로연장 (km)	유역면적 (km)	하천등급	
			기 점				종 점								
			위 치				위 치								
			읍면동	경계	홍수위 (EL.m)	하폭 (m)	읍면동	경계	홍수위 (EL.m)	하폭 (m)					
보성군	조성천	조성천	조성	대곡제방수로				조성	용전해안			5.40	6.57	12.50	지방2
	이내천	조성천	조성	쌍다리철교				조성	조성천합류점			1.99	3.65	4.60	지방2
	예당천	예당천	득량	호동제방수로				득량	예당해안			3.84	4.63	8.10	지방2
	송곡천	송곡천	득량	삼정452번지선				득량	오봉해안	3.84	122	5.70	12.80	17.30	지방2
	군두천	송곡천	득량	삼정284번지선				득량	송곡천합류점			1.55	2.87	3.60	지방2
	득량천	송곡천	득량	마천1043번지선				득량	송곡천합류점	3.85	83	8.46	16.70	35.00	지방2
	화죽천	화죽천	회천	석동제방수로				회천	화죽해안			2.16	5.74	9.80	지방2
	회천천	회천천	회천	영천제방수로				회천	벽교해안			3.27	13.25	7.80	지방2
	봉강천	봉강천	회천	봉강687번지선				회천	전일해안			1.78	3.08	6.10	지방2
	양촌천	양촌천	별교	양동제방수로				별교	장양해안			1.42	2.30	2.40	지방2
	별교천	별교천	별교	추동제방수로				별교	별교해안	3.43	143	9.34	14.59	73.00	지방2
	칠동천	칠동천	별교	천치저수지방수로				별교	별교해안	3.43	186	9.34	14.29	33.00	지방2
	마동천	칠동천	별교	마동736-1번지선				별교	칠동천합류점	13:25	20	2.99	4.29	10.40	지방2
보성강	섬진강	웅치	봉산618번지선				문덕	보성강기점	116.70	100	72.11	73.50	246.40	지방2	

1.2 하천현황(계속)

유역명	하천명	유수계통 (분류)	하천의 구간								하천연장 (km)	유로연장 (km)	유역면적 (km)	하천등급	
			기 점				종 점								
			위 치				위 치								
			읍면동	경계	홍수위 (EL.m)	하폭 (m)	읍면동	경계	홍수위 (EL.m)	하폭 (m)					
보성군	용반천	섬진강	웅치	용반 639-2번지선				웅치	보성강 합류점			2.26	4.90	4.40	지방2
	대산천	섬진강	웅치	대산 508번지선				웅치	보성강 합류점			3.36	5.74	11.50	지방2
	구암천	섬진강	웅치	서동제 방수로	208.99			웅치	보성강 합류점	180.27	91	2.37	5.73	35.00	지방2
	대련천	섬진강	노동	절련제 방수로	188.53	20		노동	보성강 합류점	138.78	30	3.12	3.91	5.80	지방2
	노동천	섬진강	노동	학동제 방수로				노동	보성강 합류점	135.89	44	7.76	11.84	21.30	지방2
	광곡천	섬진강	노동	중의제 방수로				노동	노동천 합류점			3.82	5.04	6.20	지방2
	봉화천	섬진강	웅치	봉선 1262번지선				미력	보성강 합류점	131.58	60	9.40	16.80	38.20	지방2
	미력천	섬진강	미력	제2촌정제 방수로				미력	보성강 합류점			4.57	6.17	8.00	지방2
	장동천	섬진강	미력	장동제 방수로				미력	보성강 합류점			1.80	4.17	4.40	지방2
	경백천	섬진강	경백	수남 209번지선	268.46	20		경백	보성강 합류점	125.23	40	4.38	7.68	17.33	지방2
	울어천	섬진강	울어	용암제 방수로				울어	보성강 합류점	114.78	55	7.79	14.83	30.30	지방2
	유정천	섬진강	북내	장천제 방수로				북내	보성강 합류점			6.87	7.17	30.60	지방2
	북내천	섬진강	북내	진봉제 방수로				북내	유정천 합류점	110.89	70	5.36	11.15	17.78	지방2
	화령천	섬진강	북내	진봉 873번지선				북내	북내천 합류점			1.69	4.07	4.20	지방2

1.2 하천현황(계속)

유역명	하천명	유수계통 (본류)	하천의 구간								하천연장 (km)	유로연장 (km)	유역면적 (km)	하천등급	
			기 점				종 점								
			위 치				위 치								
			읍면동	경계	홍수위 (EL.m)	하폭 (m)	읍면동	경계	홍수위 (EL.m)	하폭 (m)					
보성군	일동천	섬진강	복내	일봉 780번지선				복내	보성강 합류점			4.53	7.73	13.96	지방2
	문덕천	섬진강	문덕	귀산저수지 방수로				문덕	보성강 합류점			3.57	6.07	12.55	지방2
	보성강	섬진강	문덕	동복천 합류점				오곡	섬진강 합류점	41.42	275	46.80	120.30	1313.12	국가

여 백

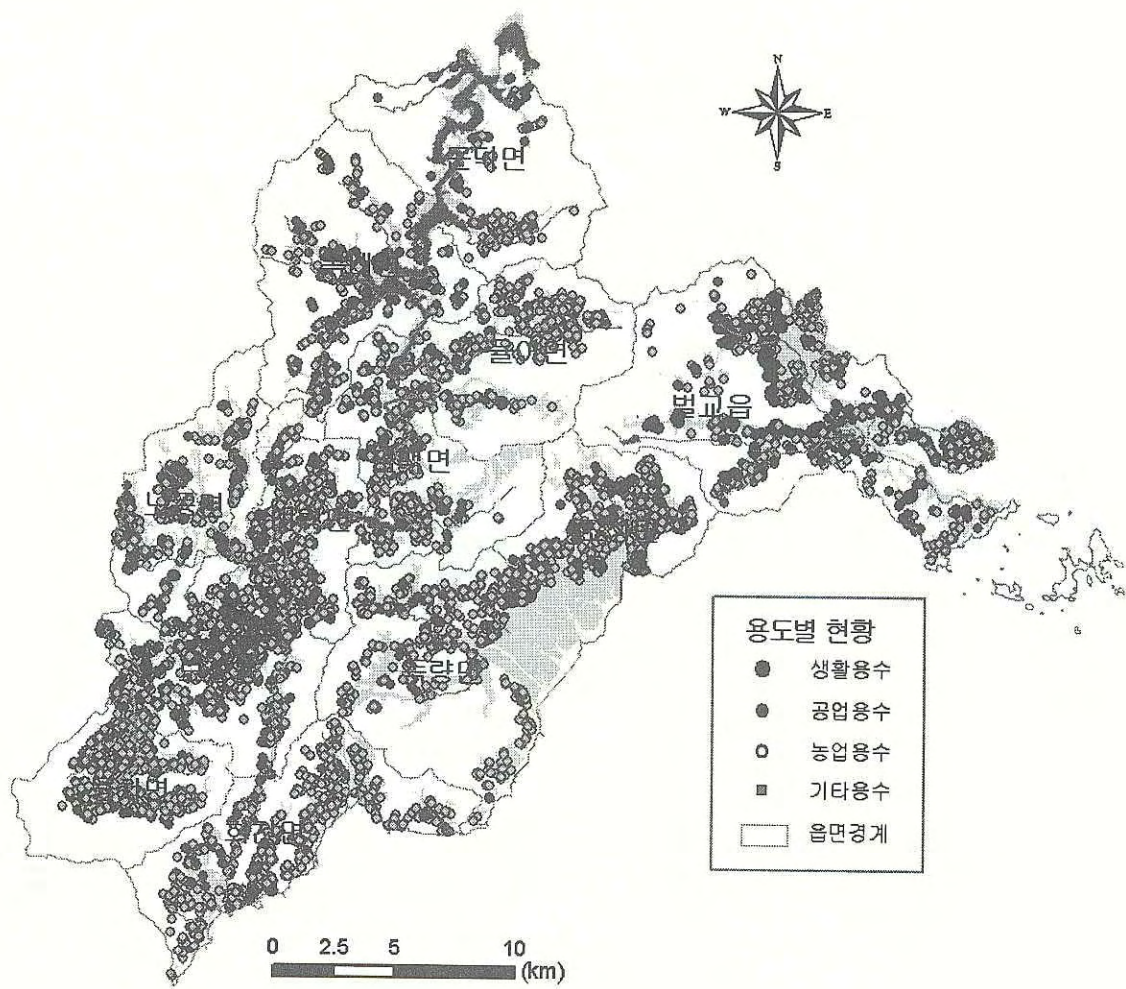
2. 지하수현황

2.1 현황조사 관정내역

여 백

2.1 현황조사 관정내역

여 백



【현장조사 관정위치도】

2.1 현장조사 관정내역(계속)

관정번호	허가 형태	읍면	동리	번지	지명/건물명 /상호	용도	심도 (m)	구경 (mm)	관정 구분	펌프 (HP)	양수능력 (m3/일)	토출관 직경(mm)
2190100038	신고	검백면	석호리		염우설	농업용	50	100	총적	3	80	50
2190100039	신고	검백면	도안리		보성군수	농업용	84	250	암반	10	100	70
2190100065	신고	검백면	남양리		보성군수	농업용	150	200	암반	5	150	80
2190100203	신고	검백면	용산리		보성군수	농업용	75	250	암반	10	100	70
2190100361	신고	검백면	사곡리		보성군수	농업용	75	200	암반	5	150	70
2190100362	신고	검백면	석호리		보성교육청	생활용	60	200	암반	3	100	70
2190100363	신고	검백면	석호리		보성교육청	생활용	65	200	암반	3	100	70
2190100425	신고	검백면	평호리		보성군수	농업용	60	250	암반	3	130	80
2190100426	신고	검백면	평호리		보성군수	농업용	60	250	암반	5	130	80
2190100427	신고	검백면	수남리		보성군수	농업용	63	150	암반	3	100	60
2190100428	신고	검백면	운림리		보성군수	농업용	82	250	암반	10	120	80
2190100429	신고	검백면	은덕리		보성군수	농업용	60	250	암반	10	120	80
2190100430	신고	검백면	수남리		보성군수	농업용	60	250	암반		120	
2190100431	신고	검백면	석호리		보성군수	농업용	80	250	암반	15	150	80
2190100432	신고	검백면	은덕리		보성군수	농업용	80	250	암반	5	120	80
2190100433	신고	검백면	용산리		보성군수	생활용	150	250	암반	15	150	80
2190100434	신고	검백면	석호리		보성군수	생활용	140	250	암반	10	150	80
2190100435	신고	검백면	운림리		보성군수	농업용	80	250	암반	10	100	70
2190100436	신고	검백면	도안리		보성군수	농업용	82	250	암반	10	100	70
2190100437	신고	검백면	평호리		보성군수	농업용	82	250	암반	10	120	80
2190100438	신고	검백면	남양리		정기채	농업용	20	50	총적	1.5	30	25
2190100439	신고	검백면	남양리		이용복	농업용	20	50	총적	1.5	30	25
2190100440	신고	검백면	운림리		임동기	농업용	20	50	총적	1.5	30	25
2190100441	신고	검백면	운림리		임기순	농업용	18	50	총적	1	30	25
2190100442	신고	검백면	남양리		김상열	농업용	20	50	총적	1	30	25
2190100443	신고	검백면	용산리		김정진	농업용	19	50	총적	1	30	25
2190100444	신고	검백면	수남리		김영기	농업용	19	50	총적	2	30	25
2190100445	신고	검백면	평호리		박형중	농업용	20	50	총적	1.5	30	25
2190100446	신고	검백면	석호리		서영춘	농업용	20	50	총적	1.5	50	30
2190100447	신고	검백면	석호리		문태춘	농업용	18	50	총적	1.5	30	25
2190100448	신고	검백면	석호리		영우설	농업용	19	50	총적	1.5	30	25
2190100449	신고	검백면	은덕리		양점승	농업용	18	50	총적	1.5	30	25
2190100450	신고	검백면	평호리		조민환	농업용	21	50	총적	1.5	30	25
2190100451	신고	검백면	용산리		선동근	농업용	20	50	총적	1.5	30	25
2190100452	신고	검백면	남양리		이순재	농업용	80	150	암반	3	100	50
2190100453	신고	검백면	운림리		김평수	농업용	19	50	총적	2	30	25

2 1 현장조사 관정내역(계속)

관정번호	허가 형태	읍면	동리	번지	지명/건물명 /상호	용도	심도 (m)	구경 (mm)	관정 구분	펌프 (HP)	양수능력 (m3/일)	토출관 직경(mm)
2190100454	신고	검백면	운림리		송태설	양업용	19	50	총적	2	30	25
2190100455	신고	검백면	운림리		보성군수	양업용	80	200	암반	10	120	70
2190100456	신고	검백면	운림리		보성군수	양업용	35	150	암반	3	100	50
2199200001	신고	검백면	석호리		보성교육청	생활용	65	200	암반	3	100	50
2199900002	신고	검백면	수남리		이용인	양업용	40	100	암반		100	30
2199900019	신고	검백면	은덕리		김태환	양업용	18	50	총적	0.5	50	10
2199900020	신고	검백면	용산리		김정진	양업용	18	50	총적	0.5	50	10
2199900021	신고	검백면	석호리		문원근	양업용	18	50	총적	0.5	50	10
2199900022	신고	검백면	남양리		정형주	양업용	18	50	총적	0.5	50	10
2199900023	신고	검백면	은덕리		한희수	양업용	18	50	총적	0.5	50	10
2199900024	신고	검백면	평호리		양진열	양업용	18	50	총적	0.5	50	10
2199900025	신고	검백면	수남리		지용철	양업용	18	50	총적	0.5	50	10
2199900026	신고	검백면	남양리		정형주	양업용	18	50	총적	0.5	50	10
2199900028	신고	검백면	운림리		한희수	양업용	18	50	총적	0.5	50	10
2199900058	신고	검백면	용산리		김재기	양업용	80	150	암반	2	70	70
2200200591	신고	검백면	도안리		정순관	양업용	18	50	총적	1	45	13
2200200592	신고	검백면	도안리		정복현	양업용	18	50	총적	1	45	13
2200200593	신고	검백면	도안리		정복현	양업용	18	50	총적	1	50	13
2200200594	신고	검백면	도안리		문경함	양업용	21	50	총적	1	40	16
2200200595	신고	검백면	도안리		정병진	양업용	18	50	총적	1	45	13
2200200596	신고	검백면	도안리		정병진	양업용	20	50	총적	1	50	15
2200200597	신고	검백면	도안리		정길래	양업용	18	50	총적	1	45	13
2200200598	신고	검백면	도안리		정근채	양업용	18	50	총적	1	50	13
2200200599	신고	검백면	도안리		정강래	양업용	18	50	총적	1	45	13
2200200600	신고	검백면	도안리		정강래	양업용	18	50	총적	1	50	13
2200200601	신고	검백면	도안리		윤막래	양업용	18	50	총적	1	45	13
2200200602	신고	검백면	도안리		정근채	양업용	19	50	총적	1	50	14
2200200603	신고	검백면	도안리		보성군수	생활용	50	70	총적	0.5	25	45
2200200604	신고	검백면	도안리		보성군수	생활용	50	70	총적	0.5	25	45
2200200605	신고	검백면	석호리		박세균	생활용	21	40	총적	0.5	50	16
2200200606	신고	검백면	도안리		김상규	양업용	18	50	총적	1	50	13
2200200607	신고	검백면	남양리		김상규	양업용	20	50	총적	1	45	15
2200200608	신고	검백면	도안리		김병조	양업용	20	50	총적	1	50	15
2200200609	신고	검백면	도안리		김병조	양업용	18	50	총적	1	50	13
2200200610	신고	검백면	도안리		김병조	양업용	18	50	총적	1	50	13
2200200611	신고	검백면	사곡리		이백래	양업용	20	50	총적	1	45	15

2.1 현장조사 관정내역(계속)

관정번호	허가 형태	읍면	동리	번지	지명/건물명 /상호	용도	심도 (m)	구경 (mm)	관정 구분	펌프 (HP)	양수능력 (m3/일)	토출관 직경(mm)
2200200612	신고	검백면	사곡리		보성군수	생활용	50	70	총적	0.5	25	40
2200200613	신고	검백면	사곡리		박형울	농업용	19	50	압반	1	45	14
2200200614	신고	검백면	사곡리		박판현	농업용	18	50	총적	1	40	13
2200200615	신고	검백면	사곡리		박유순	농업용	18	50	총적	1	45	13
2200200616	신고	검백면	사곡리		박중업	농업용	20	50	총적	1	50	15
2200200617	신고	검백면	사곡리		박일재	농업용	19	50	총적	1	50	14
2200200618	신고	검백면	사곡리		박일재	농업용	18	50	총적	1	45	13
2200200619	신고	검백면	사곡리		박희석	생활용	25	40	총적	0.5	50	20
2200200620	신고	검백면	사곡리		김봉금	생활용	50	70	총적	0.5	25	45
2200200621	신고	검백면	사곡리		박중업	농업용	19	50	총적	1	45	14
2200200622	신고	검백면	사곡리		박길주	생활용	25	40	총적	0.5	50	20
2200200623	신고	검백면	사곡리		박기철	생활용	30	40	총적	15	24	25
2200200624	신고	검백면	사곡리		박기재	생활용	25	40	총적	0.5	50	20
2200200625	신고	검백면	사곡리		박기재	농업용	20	50	총적	1	50	15
2200200626	신고	검백면	사곡리		박기철	농업용	20	50	총적	1	45	15
2200200627	신고	검백면	사곡리		고공순	생활용	25	40	총적	0.5	50	20
2200200628	신고	검백면	사곡리		박유순	농업용	20	50	총적	1	50	15
2200200629	신고	검백면	은덕리		홍은임	농업용	20	50	총적	1	40	15
2200200630	신고	검백면	은덕리		김기관	생활용	20	40	총적	0.5	50	15
2200200631	신고	검백면	은덕리		양점승	생활용	50	70	총적	0.5	25	45
2200200632	신고	검백면	은덕리		양점승	농업용	25	50	총적	1	45	20
2200200633	신고	검백면	은덕리		양금승	생활용	21	40	총적	0.5	50	16
2200200634	신고	검백면	은덕리		구성림	농업용	20	50	총적	1	40	15
2200200635	신고	검백면	은덕리		김태환	생활용	50	70	총적	0.5	25	45
2200200636	신고	검백면	은덕리		구성림	농업용	20	50	총적	1	45	15
2200200637	신고	검백면	평호리		조태환	생활용	20	40	총적	0.5	50	15
2200200638	신고	검백면	평호리		조태환	농업용	25	50	총적	1	45	20
2200200639	신고	검백면	평호리		조진환	생활용	25	40	총적	0.5	50	20
2200200640	신고	검백면	평호리		조정환	생활용	25	40	총적	0.5	50	20
2200200641	신고	검백면	평호리		조우전	생활용	60	40	총적	0.5	19	50
2200200642	신고	검백면	평호리		조우전	생활용	20	40	총적	0.5	50	15
2200200643	신고	검백면	평호리		조옥환	생활용	25	40	총적	0.5	50	20
2200200644	신고	검백면	평호리		박정주	농업용	18	50	총적	1	50	13
2200200645	신고	검백면	석호리		박정주	생활용	50	70	총적	0.5	25	45
2200200646	신고	검백면	평호리		조병상	생활용	50	70	총적	0.5	25	45
2200200647	신고	검백면	평호리		조병상	생활용	20	40	총적	0.5	50	15

2.1 현장조사 관정내역(계속)

관정번호	허가 형태	읍면	동리	번지	지명/건물명 /상호	용도	심도 (m)	구경 (mm)	관정 구분	펌프 (HP)	양수능력 (m3/일)	토출관 직경(mm)
2200200648	신고	검백면	평호리		조병대	생활용	25	40	총적	0.5	50	20
2200200649	신고	검백면	평호리		조병구	생활용	25	40	총적	0.5	50	20
2200200650	신고	검백면	평호리		조미환	생활용	50	70	총적	0.5	25	45
2200200651	신고	검백면	평호리		조민환	생활용	25	40	총적	0.5	50	20
2200200652	신고	검백면	평호리		안영희	생활용	20	40	총적	0.5	50	15
2200200653	신고	검백면	평호리		조경환	농업용	18	50	총적	1	45	13
2200200654	신고	검백면	평호리		조태환	농업용	82	200	암반	1	150	75
2200200655	신고	검백면	평호리		보성군수	농업용	18	50	총적	1	50	13
2200200656	신고	검백면	평호리		박형인	농업용	21	50	총적	1	50	16
2200200657	신고	검백면	평호리		박원주	생활용	25	40	총적	0.5	50	20
2200200658	신고	검백면	평호리		박만주	생활용	24	40	총적	0.5	50	19
2200200659	신고	검백면	담양리		황의태	생활용	25	40	총적	0.5	50	20
2200200660	신고	검백면	담양리		이용복	생활용	20	40	총적	0.5	50	15
2200200661	신고	검백면	담양리		이용복	농업용	18	50	총적	1	50	13
2200200662	신고	검백면	담양리		김상열	생활용	50	70	총적	0.5	25	45
2200200663	신고	검백면	담양리		이용복	농업용	21	50	총적	1	55	16
2200200664	신고	검백면	담양리		손재철	농업용	18	50	총적	1	50	13
2200200665	신고	검백면	담양리		손재철	농업용	20	50	총적	1	45	15
2200200666	신고	검백면	담양리		이갑순	생활용	20	40	총적	0.5	50	15
2200200667	신고	검백면	담양리		문동식	생활용	25	40	총적	0.5	50	20
2200200668	신고	검백면	담양리		문동식	농업용	20	50	총적	1	70	15
2200200669	신고	검백면	담양리		김운기	생활용	25	40	총적	0.5	50	20
2200200670	신고	검백면	담양리		김상갑	생활용	20	40	총적	0.5	50	15
2200200671	신고	검백면	담양리		임종일	생활용	20	40	총적	0.5	50	15
2200200672	신고	검백면	담양리		김하방	생활용	25	40	총적	0.5	50	20
2200200673	신고	검백면	담양리		김하방	농업용	17	50	총적	1	45	12
2200200674	신고	검백면	담양리		김기균	생활용	20	40	총적	0.5	50	15
2200200675	신고	검백면	담양리		김사기	농업용	23	50	총적	1	50	17
2200200676	신고	검백면	담양리		김사기	생활용	25	40	총적	0.5	50	20
2200200677	신고	검백면	사곡리		전옥남	농업용	24	50	총적	1	50	19
2200200678	신고	검백면	담양리		전옥남	생활용	21	40	총적	0.5	50	15
2200200679	신고	검백면	담양리		임오남	농업용	19	50	총적	1	50	14
2200200680	신고	검백면	담양리		고영석	농업용	22	50	총적	1	45	15
2200200681	신고	검백면	담양리		염규선	생활용	21	40	총적	0.5	50	16
2200200682	신고	검백면	담양리		김기만	농업용	15	50	암반	1	50	10
2200200683	신고	검백면	담양리		김기만	생활용	25	40	총적	0.5	50	20

2.1 현장조사 관정내역(계속)

관정번호	허가 형태	읍면	동리	번지	지명/건물명 /상호	용도	심도 (m)	구경 (mm)	관정 구분	펌프 (HP)	양수능력 (m ³ /일)	토출관 직경(mm)
2200200684	신고	검백면	남양리		김기남	농업용	16	50	총적	1	50	12
2200200685	신고	검백면	남양리		김기남	농업용	18	50	총적	1	45	13
2200200686	신고	검백면	남양리		고영석	생활용	20	40	총적	0.5	50	15
2200200687	신고	검백면	남양리		고영석	농업용	18	50	총적	1	50	13
2200200688	신고	검백면	남양리		이재천	농업용	19	50	총적	1	50	14
2200200689	신고	검백면	남양리		김기환	생활용	50	70	총적	0.5	25	45
2200200690	신고	검백면	남양리		손옥례	생활용	25	40	총적	0.5	15	20
2200200691	신고	검백면	남양리		김상철	생활용	50	70	총적	0.5	25	45
2200200692	신고	검백면	남양리		이용복	농업용	19	50	총적	1	45	14
2200200693	신고	검백면	남양리		정해규	농업용	24	50	총적	1	50	19
2200200694	신고	검백면	남양리		정해규	농업용	20	50	총적	1	45	15
2200200695	신고	검백면	남양리		전채원	농업용	20	50	총적	1	45	15
2200200696	신고	검백면	남양리		이철우	생활용	25	40	총적	0.5	50	20
2200200697	신고	검백면	남양리		이재천	농업용	20	50	총적	1	50	15
2200200698	신고	검백면	남양리		이재옥	농업용	21	50	총적	1	45	16
2200200699	신고	검백면	남양리		이재옥	농업용	20	50	총적	1	50	15
2200200700	신고	검백면	남양리		이양래	농업용	18	50	총적	1	50	13
2200200701	신고	검백면	남양리		이삼래	생활용	50	70	총적	0.5	25	45
2200200702	신고	검백면	남양리		이순의	생활용	25	40	총적	0.5	50	20
2200200703	신고	검백면	남양리		이재천	생활용	20	40	총적	0.5	50	15
2200200704	신고	검백면	남양리		이삼래	농업용	19	50	총적	1	50	14
2200200705	신고	검백면	남양리		염동근	농업용	18	50	총적	1	45	12
2200200706	신고	검백면	남양리		염금석	농업용	20	50	총적	1	45	15
2200200707	신고	검백면	남양리		보성군수	생활용	50	70	총적	0.5	25	45
2200200708	신고	검백면	남양리		박호형	농업용	18	50	총적	1	45	13
2200200709	신고	검백면	남양리		박형호	농업용	18	50	총적	1	45	13
2200200710	신고	검백면	남양리		서정자	농업용	19	50	총적	1	45	14
2200200711	신고	검백면	남양리		박정재	농업용	18	50	총적	1	45	12
2200200712	신고	검백면	남양리		박봉재	농업용	20	50	총적	1	50	15
2200200713	신고	검백면	남양리		김상열	농업용	20	50	총적	1	50	15
2200200714	신고	검백면	남양리		박상천	생활용	50	70	총적	0.5	25	45
2200200715	신고	검백면	남양리		김기환	농업용	20	50	총적	1	50	15
2200200716	신고	검백면	남양리		김기환	농업용	20	50	총적	1	50	15
2200200717	신고	검백면	남양리		김기환	농업용	20	50	총적	1	50	15
2200200718	신고	검백면	남양리		김기환	농업용	19	50	총적	1	50	14
2200200719	신고	검백면	용산리		박동남	농업용	22	50	총적	1	50	17

2 1 현장조사 관정내역(계속)

관정번호	허가 형태	읍면	동리	번지	지명/건물명 /상호	용도	심도 (m)	구경 (mm)	관정 구분	펌프 (HP)	양수능력 (m3/일)	토출관 직경(mm)
2200200720	신고	검백면	용산리		박동남	농업용	18	50	총적	1	45	13
2200200721	신고	검백면	용산리		임형모	농업용	19	50	총적	1	55	14
2200200722	신고	검백면	용산리		임형모	농업용	18	50	총적	1	45	13
2200200723	신고	검백면	용산리		이판효	농업용	20	50	총적	1	50	15
2200200724	신고	검백면	용산리		이공수	농업용	20	50	총적	0.5	250	15
2200200725	신고	검백면	용산리		성종래	농업용	20	50	총적	1	60	15
2200200726	신고	검백면	용산리		보성군수	생활용	45	60	총적	0.5	25	40
2200200727	신고	검백면	용산리		보성군수	생활용	50	70	총적	0.5	25	45
2200200728	신고	검백면	용산리		김재옥	농업용	18	50	총적	1	50	13
2200200729	신고	검백면	용산리		김정진	농업용	23	50	총적	1	50	18
2200200730	신고	검백면	용산리		김재경	생활용	50	70	총적	0.5	25	45
2200200731	신고	검백면	용산리		김정진	농업용	38	50	총적	1	50	33
2200200732	신고	검백면	용산리		김기모	생활용	50	70	총적	0.5	25	45
2200200733	신고	검백면	용산리		김재옥	생활용	50	70	총적	0.5	25	45
2200200734	신고	검백면	용산리		이춘도	농업용	23	50	총적	1	40	17
2200200735	신고	검백면	용산리		이인자	생활용	50	70	총적	0.5	25	45
2200200736	신고	검백면	용산리		김재경	농업용	20	50	총적	1	50	15
2200200737	신고	검백면	용산리		김일현	농업용	27	50	총적	1	45	22
2200200738	신고	검백면	용산리		김윤기	농업용	80	200	총적	1	150	70
2200200739	신고	검백면	용산리		김기진	농업용	18	50	총적	1	50	13
2200200740	신고	검백면	용산리		변연봉	농업용	21	50	총적	1	50	16
2200200741	신고	검백면	용산리		변연봉	농업용	18	50	총적	1	45	13
2200200742	신고	검백면	수남리		이형일	농업용	22	50	총적	1	60	15
2200200743	신고	검백면	수남리		김삼섭	농업용	20	50	총적	1	50	15
2200200744	신고	검백면	수남리		임길순	농업용	16	50	총적	1	45	10
2200200745	신고	검백면	수남리		안승현	생활용	50	70	총적	0.5	25	45
2200200746	신고	검백면	수남리		이용식	생활용	42	150	총적	3	100	37
2200200747	신고	검백면	수남리		이식래	농업용	19	50	총적	1	50	14
2200200748	신고	검백면	수남리		박태옥	농업용	21	50	총적	1	50	16
2200200749	신고	검백면	수남리		강금경	생활용	60	150	암반		100	55
2200200750	신고	검백면	수남리		보성군수	생활용	45	65	총적	0.5	25	50
2200200751	신고	검백면	수남리		보성군수	생활용	50	70	총적	0.5	25	45
2200200752	신고	검백면	수남리		김종수	농업용	18	50	총적	1	50	13
2200200753	신고	검백면	수남리		손귀상	생활용	50	70	총적	0.5	25	45
2200200754	신고	검백면	수남리		김순남	농업용	14	50	총적	1	45	10
2200200912	신고	검백면	석호리		박해철	농업용	14	50	총적	1	50	10

2.1 현장조사 관정내역(계속)

관정번호	허가 형태	읍면	동리	번지	지명/건물명 /상호	용도	심도 (m)	구경 (mm)	관정 구분	펌프 (HP)	양수능력 (m ³ /일)	토출관 직경(mm)
2200200913	신고	검백면	남양리		박해철	하업용	20	50	총적	1	50	15
2200200914	신고	검백면	석호리		박해웅	하업용	18	50	총적	1	45	13
2200200915	신고	검백면	석호리		박해만	하업용	110	200	암반		150	100
2200200916	신고	검백면	석호리		박기선	하업용	23	50	총적	1	50	17
2200200917	신고	검백면	석호리		문판주	하업용	18	50	총적	1	50	13
2200200918	신고	검백면	평호리		박옥순	하업용	14	50	총적	1	50	9
2200200919	신고	검백면	석호리		김영식	하업용	21	50	총적	1	45	16
2200200920	신고	검백면	석호리		김수희	상활용	20	40	총적	0.5	50	15
2200200921	신고	검백면	석호리		강홍원	하업용	18	50	총적	1	45	13
2200200922	신고	검백면	우림리		최미자	하업용	18	50	총적	1	45	13
2200200923	신고	검백면	우림리		임태국	하업용	19	50	총적	1	40	14
2200200924	신고	검백면	우림리		임병옥	하업용	19	50	총적	1	50	14
2200200925	신고	검백면	우림리		임병옥	하업용	18	50	총적	1	45	13
2200200926	신고	검백면	우림리		임병옥	하업용	21	50	총적	1	50	16
2200200927	신고	검백면	우림리		임동기	상활용	50	70	총적	0.5	25	45
2200200928	신고	검백면	우림리		임동기	하업용	19	50	총적	1	45	14
2200200929	신고	검백면	우림리		이미순	상활용	50	70	총적	0.5	25	45
2200200930	신고	검백면	우포리		양만섭	상활용	25	40	총적	0.5	50	20
2200200931	신고	검백면	우포리		양만섭	하업용	18	50	총적	1	45	13
2200200932	신고	검백면	석호리		양만섭	하업용	22	50	총적	1	60	15
2200200933	신고	검백면	우포리		박필순	하업용	22	50	총적	1	50	16
2200200934	신고	검백면	우포리		박필순	하업용	17	50	총적	1	45	12
2200200935	신고	검백면	우포리		이정남	하업용	18	50	총적	1	50	13
2200200936	신고	검백면	우포리		이정남	상활용	25	40	총적	0.5	50	20
2200200937	신고	검백면	우포리		임태희	하업용	20	50	총적	1	50	15
2200200938	신고	검백면	우포리		양기동	하업용	18	50	총적	1	45	12
2200200939	신고	검백면	우포리		양정승	하업용	13	50	총적	1	50	8
2200200940	신고	검백면	우포리		보성군수	상활용	50	70	총적	0.5	25	45
2200200755	신고	검백면	평호리		정태만	하업용	20	50	총적	1	50	15
2200200756	신고	검백면	평호리		정정백	하업용	17	50	총적	1	45	12
2200200757	신고	검백면	평호리		정소이	상활용	50	70	총적	0.5	25	45
2200200758	신고	검백면	평호리		정형옥	하업용	18	50	총적	1	45	13
2200200759	신고	검백면	평호리		소연순	하업용	27	50	총적	1	50	22
2200200760	신고	검백면	평호리		보성군수	상활용	50	70	총적	0.5	25	45
2200200761	신고	검백면	평호리		보성군수	하업용	19	50	총적	1	45	14
2200200762	신고	검백면	평호리		김재용	하업용	15	50	총적	1	45	10

2.1 현장조사 관정내역(계속)

관정번호	허가 형태	읍면	동리	번지	지명/건물명 /상호	용도	심도 (m)	구경 (mm)	관정 구분	펌프 (HP)	양수능력 (m ³ /일)	토출관 직경(mm)
2200200763	신고	검백면	평호리		김익환	생활용	21	50	총적	1	45	15
2200200764	신고	검백면	평호리		김익환	양업용	33	50	총적	1	45	27
2200200765	신고	검백면	도안리		김익환	양업용	84	200	총적		150	75
2200200766	신고	검백면	평호리		김도순	양업용	26	50	총적	1	50	21
2200200767	신고	검백면	평호리		김도순	양업용	20	50	총적	1	45	15
2200200768	신고	검백면	우도리		홍성근	양업용	19	50	총적	1	50	14
2200200769	신고	검백면	우도리		정정현	양업용	19	50	총적	1	45	14
2200200770	신고	검백면	우도리		정정현	양업용	19	50	총적	1	45	14
2200200771	신고	검백면	우도리		임태관	양업용	80	200	총적	3	250	75
2200200772	신고	검백면	우도리		윤향순	양업용	21	50	총적	1	50	16
2200200773	신고	검백면	우도리		정정남	양업용	18	50	총적	1	45	13
2200200774	신고	검백면	우도리		양용권	양업용	19	50	총적	1	45	14
2200200775	신고	검백면	우림리		임기수	양업용	25	50	총적	1	50	20
2200200776	신고	검백면	우림리		안대순	양업용	19	50	총적	1	50	14
2200200777	신고	검백면	우림리		손현호	양업용	85	200	총적	1.5	15	65
2200200778	신고	검백면	우림리		손현호	양업용	17	50	총적	1	40	12
2200200779	신고	검백면	우림리		보성군수	생활용	50	70	총적	0.5	25	45
2200200780	신고	검백면	우림리		보성군수	생활용	50	70	총적	0.5	25	45
2200200781	신고	검백면	우림리		방문혁	양업용	21	50	총적	1	50	16
2200200782	신고	검백면	우림리		방극철	양업용	21	50	총적	1	50	16
2200200783	신고	검백면	우림리		방극생	양업용	21	50	총적	1	60	15
2200200784	신고	검백면	우림리		안만태	양업용	18	50	총적	1	45	13
2200200785	신고	검백면	우림리		안만태	양업용	18	50	총적	1	45	13
2200200786	신고	검백면	우림리		안만태	양업용	17	50	총적	1	40	12
2200200787	신고	검백면	우림리		박해만	양업용	13	50	총적	1	45	8
2200200788	신고	검백면	우림리		박창석	양업용	18	50	총적	1	45	13
2200200789	신고	검백면	우림리		장판임	양업용	18	50	총적	1	50	13
2200200790	신고	검백면	웅산리		정삼순	생활용	25	40	총적	0.5	50	20
2200200791	신고	검백면	웅산리		이병석	양업용	18	50	총적	1	50	13
2200200792	신고	검백면	웅산리		이병석	양업용	12	50	총적	1	50	5
2200200793	신고	검백면	웅산리		이동위	생활용	25	40	총적	0.5	50	20
2200200794	신고	검백면	남양리		윤기수	양업용	20	50	총적	1	50	15
2200200795	신고	검백면	웅산리		양오남	생활용	25	40	총적	0.5	50	20
2200200796	신고	검백면	웅산리		송규용	생활용	25	40	총적	0.5	50	20
2200200797	신고	검백면	웅산리		김중관	양업용	18	50	총적	1	50	13
2200200798	신고	검백면	웅산리		김윤정	생활용	25	40	총적	0.5	50	20

2.1 현장조사 관정내역(계속)

관정번호	허가 형태	읍면	동리	번지	지명/건물명 /상호	용도	심도 (m)	구경 (mm)	관정 구분	펌프 (HP)	양수능력 (m ³ /일)	토출관 직경(mm)
2200200799	신고	검백면	남양리		김윤정	농업용	18	50	총적	1	50	13
2200200800	신고	검백면	남양리		김윤정	농업용	19	50	총적	1	45	14
2200200801	신고	검백면	용산리		김복울	생활용	25	40	총적	0.5	50	20
2200200802	신고	검백면	용산리		김상순	농업용	16	50	총적	1	40	11
2200200803	신고	검백면	남양리		정형주	농업용	20	50	총적	1	50	15
2200200804	신고	검백면	용산리		김상경	농업용	21	50	총적	1	45	16
2200200805	신고	검백면	남양리		김상갑	농업용	18	50	총적	1	45	13
2200200806	신고	검백면	남양리		김기경	농업용	22	50	총적	1	50	17
2200200807	신고	검백면	도안리		지방도로	농업용	18	50	총적	1	50	13
2200200808	신고	검백면	도안리		정홍채	농업용	24	50	총적	1	50	20
2200200809	신고	검백면	도안리		정홍채	농업용	18	50	총적	1	45	13
2200200810	신고	검백면	도안리		정해훈	농업용	20	50	총적	1	45	15
2200200811	신고	검백면	도안리		맹광자	농업용	18	50	총적	1	50	13
2200200812	신고	검백면	도안리		정해청	농업용	18	50	총적	1	45	13
2200200813	신고	검백면	남양리		정해청	농업용	19	50	총적	1	50	14
2200200814	신고	검백면	도안리		정해철	농업용	19	50	총적	1	50	14
2200200815	신고	검백면	도안리		정해철	농업용	18	50	총적	1	50	13
2200200816	신고	검백면	도안리		정해운	농업용	20	50	총적	1	45	15
2200200817	신고	검백면	도안리		정해옥	농업용	20	50	총적	1	50	15
2200200818	신고	검백면	도안리		정순지	농업용	20	50	총적	1	50	15
2200200819	신고	검백면	도안리		정하현	농업용	18	50	총적	1	50	13
2200200820	신고	검백면	도안리		정하현	농업용	18	50	총적	1	50	13
2200200821	신고	검백면	도안리		정판래	농업용	20	50	총적	1	45	15
2200200822	신고	검백면	도안리		정판래	농업용	18	50	총적	1	45	13
2200200823	신고	검백면	도안리		정판래	농업용	20	50	총적	1	50	15
2200200824	신고	검백면	도안리		정철현	농업용	18	50	총적	1	45	13
2200200825	신고	검백면	도안리		맹광자	농업용	20	50	총적	1	50	15
2200200826	신고	검백면	도안리		맹광자	농업용	19	50	총적	1	46	14
2200200827	신고	검백면	도안리		정주채	농업용	28	50	총적	1	50	23
2200200828	신고	검백면	도안리		정순식	농업용	18	50	총적	1	45	13
2200200829	신고	검백면	도안리		정순지	농업용	20	50	총적	1	45	15
2200200830	신고	검백면	도안리		정홍채	농업용	20	50	총적	1	50	15
2200200831	신고	검백면	도안리		이남님	농업용	18	50	총적	1	50	13
2200200832	신고	검백면	남양리		이남님	농업용	18	50	총적	1	50	13
2200200833	신고	검백면	도안리		정순식	농업용	18	50	총적	1	45	13
2200200834	신고	검백면	도안리		정순식	농업용	25	50	총적	1	55	20

2.1 현장조사 관정내역(계속)

관정번호	허가 형태	읍면	동리	번지	지명/건물명 /상호	용도	심도 (m)	구경 (mm)	관정 구분	펌프 (HP)	양수능력 (m3/일)	토출관 직경(mm)
2200200835	신고	검백면	도안리		정순식	농업용	23	50	충적	1	60	17
2200200836	신고	검백면	도안리		정순문	농업용	20	50	충적	1	45	15
2200200837	신고	검백면	남양리		정임현	농업용	18	50	충적	1	50	13
2200200838	신고	검백면	도안리		정순관	농업용	18	50	충적	1	50	13
2200200839	신고	검백면	평호리		양진열	농업용	50	70	충적	0.5	25	45
2200200840	신고	검백면	석호리		정영채	농업용	19	50	암반	1	60	14
2200200841	신고	검백면	석호리		정영채	농업용	25	50	충적	1	45	20
2200200842	신고	검백면	석호리		정기채	농업용	20	40	충적	0.5	50	15
2200200843	신고	검백면	남양리		정기채	농업용	23	50	충적	1	50	18
2200200844	신고	검백면	남양리		안잡수	농업용	50	70	충적	0.5	25	45
2200200845	신고	검백면	석호리		염희섭	농업용	21	40	충적	0.5	50	15
2200200846	신고	검백면	석호리		염우섭	농업용	50	70	충적	0.5	25	45
2200200847	신고	검백면	석호리		염우섭	농업용	17	50	충적	1	50	12
2200200848	신고	검백면	석호리		염우섭	농업용	50	70	충적	0.5	25	45
2200200849	신고	검백면	석호리		양재홍	농업용	23	50	충적	1	45	17
2200200850	신고	검백면	석호리		신사순	농업용	20	40	충적	0.5	50	15
2200200851	신고	검백면	석호리		문승천	농업용	21	50	충적	1	50	16
2200200852	신고	검백면	석호리		서동욱	농업용	23	50	충적	1	45	18
2200200853	신고	검백면	석호리		서동욱	농업용	24	40	충적	0.5	50	19
2200200854	신고	검백면	석호리		박석오	농업용	21	50	충적	1	50	16
2200200855	신고	검백면	남양리		정형주	농업용	18	50	충적	1	50	13
2200200856	신고	검백면	석호리		문원근	농업용	50	70	충적	0.5	25	45
2200200857	신고	검백면	석호리		문승천	농업용	25	50	충적	1	60	20
2200200858	신고	검백면	석호리		문승천	농업용	25	40	충적		50	20
2200200859	신고	검백면	석호리		문승주	농업용	17	50	충적	1	50	12
2200200860	신고	검백면	석호리		문무호	농업용	23	50	충적	1	55	18
2200200861	신고	검백면	석호리		부성군수	농업용	50	70	암반	0.5	25	45
2200200862	신고	검백면	평호리		조정화	농업용	25	40	충적	0.5	50	20
2200200863	신고	검백면	평호리		임성담	농업용	25	40	충적	0.5	50	20
2200200864	신고	검백면	평호리		정홍래	농업용	20	40	충적	0.5	50	15
2200200865	신고	검백면	우림리		임성담	농업용	22	50	충적	1	45	16
2200200866	신고	검백면	평호리		송시담	농업용	24	50	충적	1	60	19
2200200867	신고	검백면	평호리		송시담	농업용	20	40	충적	0.5	50	15
2200200868	신고	검백면	평호리		양진열	농업용	18	50	충적	1	55	13
2200200869	신고	검백면	평호리		김태	농업용	16	50	충적	1	50	11
2200200870	신고	검백면	평호리		양진담	농업용	20	40	충적	0.5	50	15

2.1 현장조사 관정내역(계속)

관정번호	허가 형태	읍면	동리	번지	지명/건물명 /상호	용도	심도 (m)	구경 (mm)	관정 구분	펌프 (HP)	양수능력 (m3/일)	도출관 직경(mm)
2200200871	신고	검백면	평호리		양진열	생활용	50	70	총적	0.5	25	45
2200200872	신고	검백면	평호리		양점목	농업용	20	50	총적	0.5	250	15
2200200873	신고	검백면	평호리		양인목	농업용	18	50	총적	1	50	13
2200200874	신고	검백면	평호리		양인목	생활용	25	40	총적	0.5	50	20
2200200875	신고	검백면	평호리		양경열	생활용	25	40	총적	0.5	50	20
2200200876	신고	검백면	평호리		양경열	농업용	15	50	총적	1	50	10
2200200877	신고	검백면	평호리		심상근	생활용	25	40	총적	0.5	50	20
2200200878	신고	검백면	평호리		정광래	생활용	25	40	총적	0.5	50	20
2200200879	신고	검백면	평호리		박형중	생활용	50	70	총적	0.5	25	45
2200200880	신고	검백면	평호리		박형중	생활용	20	40	총적	0.5	50	15
2200200881	신고	검백면	평호리		박해은	생활용	25	40	총적	0.5	50	20
2200200882	신고	검백면	평호리		박해은	농업용	27	50	총적	1	50	22
2200200883	신고	검백면	평호리		김표순	농업용	18	50	총적	1	45	13
2200200884	신고	검백면	평호리		김표순	생활용	20	40	총적	0.5	50	15
2200200885	신고	검백면	평호리		양점남	농업용	18	50	총적	1	50	13
2200200886	신고	검백면	평호리		박주옥	생활용	20	40	총적	0.5	50	15
2200200887	신고	검백면	평호리		김용채	생활용	20	40	총적	0.5	50	15
2200200888	신고	검백면	평호리		김영기	생활용	25	40	총적	0.5	50	20
2200200889	신고	검백면	평호리		김무웅	생활용	25	40	총적	0.5	50	20
2200200890	신고	검백면	평호리		김무웅	생활용	42	50	총적	3	80	35
2200200891	신고	검백면	평호리		김무웅	농업용	18	50	총적	1	45	13
2200200892	신고	검백면	남양리		박형오	농업용	21	50	총적	1	45	16
2200200893	신고	검백면	석호리		최상진	농업용	18	50	총적	1	50	13
2200200894	신고	검백면	석호리		조재근	농업용	19	50	총적	1	50	14
2200200895	신고	검백면	석호리		조영돈	생활용	25	40	총적	0.5	50	20
2200200896	신고	검백면	석호리		정영애	농업용	27	50	총적	1	50	22
2200200897	신고	검백면	남양리		조규열	농업용	18	50	총적	1	50	13
2200200898	신고	검백면	석호리		손육근	생활용	25	40	총적	0.5	50	20
2200200899	신고	검백면	은덕리		양기동	농업용	18	50	총적	1	50	13
2200200900	신고	검백면	은덕리		양기동	농업용	23	50	총적	1	45	16
2200200901	신고	검백면	석호리		양남진	생활용	20	40	총적	0.5	50	15
2200200902	신고	검백면	남양리		손홍채	농업용	21	50	총적	1	60	16
2200200903	신고	검백면	석호리		손영문	생활용	20	40	총적	0.5	50	15
2200200904	신고	검백면	석호리		소영춘	생활용	50	70	총적	0.5	25	45
2200200905	신고	검백면	석호리		보성군수	생활용	45	70	총적	0.5	25	40
2200200906	신고	검백면	석호리		보성군수	생활용	50	70	총적	0.5	25	45

2 1 현장조사 관정내역(계속)

관정번호	허가 형태	읍면	동리	번지	지명/건물명 /상호	용도	심도 (m)	구경 (mm)	관정 구분	펌프 (HP)	양수능력 (m ³ /일)	토출관 직경(mm)
2200200907	신고	검백면	석호리		보성교육청	생활용	50	70	총적	0.5	25	45
2200200908	신고	검백면	석호리		보성교육청	생활용	50	70	총적	0.5	25	45
2200200909	신고	검백면	석호리		문승효	생활용	143	200	총적	1	100	130
2200200910	신고	검백면	남양리		박형오	농업용	15	50	총적	1	50	10
2200200911	신고	검백면	석호리		박형환	생활용	25	40	총적	0.5	50	20
2200200941	신고	검백면	우림리		보성군수	생활용	50	70	총적	0.5	25	45
2200200942	신고	검백면	우림리		안추자	농업용	17	50	총적	1	50	12
2200200943	신고	검백면	우림리		김상수	생활용	20	40	총적	0.5	50	15
2200200944	신고	검백면	우림리		김상수	농업용	20	50	총적	1	45	15
2200200945	신고	검백면	우림리		김규종	농업용	14	50	총적	1	45	10
2200200946	신고	검백면	우림리		한희수	생활용	50	70	총적	0.5	30	45
2200200947	신고	검백면	우림리		한희수	농업용	19	50	총적	1	50	14
2200200948	신고	검백면	우림리		한희수	생활용	50	70	총적	0.5	25	45
2200200949	신고	검백면	우림리		한희수	생활용	20	40	총적	0.5	50	15
2200200950	신고	검백면	우림리		한희수	농업용	18	50	총적	1	45	13
2200200951	신고	검백면	우림리		한희수	농업용	18	50	총적	1	45	13
2200200952	신고	검백면	우림리		장리자	생활용	25	40	총적	0.5	50	20
2200200953	신고	검백면	우림리		임형국	농업용	18	50	총적	1	50	13
2200200954	신고	검백면	우림리		임형국	생활용	20	40	총적	0.5	50	15
2200200955	신고	검백면	우림리		김성수	농업용	18	50	총적	1	50	12
2200200956	신고	검백면	우림리		임태희	농업용	18	50	총적	1	40	13
2200200957	신고	검백면	우림리		임태희	농업용	18	50	총적	1	45	13
2200200958	신고	검백면	우림리		장이자	생활용	30	40	총적	0.5	12	25
2200200959	신고	검백면	우림리		이삼례	생활용	20	40	총적	0.5	50	15
2200200960	신고	검백면	우림리		김귀순	생활용	21	40	총적	0.5	50	15
2200200961	신고	검백면	우림리		오점열	농업용	21	50	총적	1	40	15
2200200962	신고	검백면	우림리		한희수	생활용	21	40	총적	0.5	50	15
2200200963	신고	검백면	우림리		이순남	생활용	20	40	총적	0.5	50	15
2200200964	신고	검백면	우림리		양순예	농업용	14	50	총적	1	45	10
2200200965	신고	검백면	우림리		안만태	농업용	18	50	총적	1	50	13
2200200966	신고	검백면	석호리		안만태	생활용	21	40	총적	0.5	50	16
2200200967	신고	검백면	우림리		송태실	생활용	45	70	총적	0.5	25	40
2200200968	신고	검백면	우림리		보성군수	생활용	50	70	총적	0.5	25	45
2200200969	신고	검백면	우림리		보성군수	생활용	50	70	총적	0.5	25	45
2200200970	신고	검백면	우림리		보성군수	생활용	50	70	총적	0.5	25	45
2200200971	신고	검백면	우림리		임순남	생활용	25	40	총적	0.5	50	20

2 1 현장조사 관정내역(계속)

관정번호	허가 형태	읍면	동리	번지	지명/건물명 /상호	용도	심도 (m)	구경 (mm)	관정 구분	펌프 (HP)	양수능력 (m ³ /일)	토출관 직경(mm)
2200200972	신고	검백면	우림리		박상근	농업용	14	50	총적	1	100	10
2200200973	신고	검백면	우림리		박상근	생활용	25	40	총적	0.5	50	20
2200200974	신고	검백면	우림리		박상근	농업용	22	50	총적	1	50	15
2200200975	신고	검백면	우림리		박상근	농업용	16	50	총적	1	45	11
2200200976	신고	검백면	우림리		박병량	농업용	23	50	총적	1	50	17
2200200977	신고	검백면	우림리		박석근	농업용	26	50	총적	1	50	20
2200200978	신고	검백면	우림리		박애남	생활용	20	40	총적	0.5	50	15
2200200979	신고	검백면	우림리		박남선	농업용	18	50	총적	1	45	13
2200200980	신고	검백면	우림리		박남선	농업용	20	50	총적	1	60	15
2200200981	신고	검백면	우림리		박남선	생활용	30	40	총적	0.5	50	25
2200200982	신고	검백면	우림리		엄기례	농업용	20	50	총적	1	45	15
2200200983	신고	검백면	우림리		엄기례	생활용	25	40	총적	0.5	50	20
2200200984	신고	검백면	우림리		박갑홍	농업용	20	50	총적	1	50	15
2200200985	신고	검백면	우림리		박종오	생활용	20	40	총적	0.5	50	15
2200200986	신고	검백면	우림리		김애심	농업용	24	50	총적	1	60	19
2200200987	신고	검백면	우림리		김만수	생활용	20	40	총적	0.5	50	15
2200200988	신고	검백면	우림리		문보근	농업용	80	50	총적	5	150	70
2200200989	신고	검백면	도안리		문보근	농업용	82	200	암반	1.5	150	75
2200200990	신고	검백면	우림리		김만수	농업용	80	200	총적		150	70
2200200991	신고	검백면	우림리		심상근	농업용	15	50	총적	1	45	10
2200200992	신고	검백면	우림리		심상근	농업용	28	50	총적	1	40	23
2200200993	신고	검백면	우림리		이미순	농업용	28	50	총적	1	40	25
2200201170	신고	검백면	우림리		심상근	농업용	15	50	총적	0.5	45	10
2200300039	신고	검백면	우림리		순현호	농업용	60	150	암반	2	100	50
2200300040	신고	검백면	수남리		박형자	농업용	60	150	총적	2	100	50
2200300041	신고	검백면	우림리		임기순	농업용	60	150	암반	2	100	50
2200300042	신고	검백면	우덕리		김태환	농업용	60	150	암반	2	100	50
2200300043	신고	검백면	소호리		박석오	농업용	60	150	암반	2	100	50
2200300054	신고	검백면	도안리		정순봉	농업용	18	50	총적	1	40	13
2200300101	신고	검백면	남양리		김중관	농업용	18	50	총적	0.5	50	10
2200300102	신고	검백면	우덕리		박양근	농업용	18	50	총적	0.5	50	10
2200300103	신고	검백면	도안리		정홍채	농업용	18	50	총적	0.5	50	10
2200300104	신고	검백면	남양리		김기남	농업용	18	50	총적	0.5	50	10
2200400001	신고	검백면	도안리		박석기	농업용	50	150	암반	2	70	50
2200400116	신고	검백면	남양리		정근채	농업용	70	250	암반	3	150	60
2200400117	신고	검백면	소호리		정경채	농업용	70	250	암반	3	150	60

2 1 현장조사 관정내역(계속)

관정번호	허가 형태	읍면	동리	번지	지명/건물명 /상호	용도	심도 (m)	구경 (mm)	관정 구분	펌프 (HP)	양수능력 (m3/일)	토출관 직경(mm)
2200400121	신고	검백면	석호리		정경채	농업용	70	250	암반	3	150	60
2200400135	신고	검백면	남양리		고영석	농업용	18	50	충적	0.5	50	10
2200400136	신고	검백면	은덕리		이정호	농업용	18	50	충적	0.5	50	10
2200400167	신고	검백면	도안리		문경함	농업용	18	50	충적	0.5	50	10
2200400168	신고	검백면	은덕리		구임용	농업용	18	50	충적	0.5	50	10
2200400170	신고	검백면	남양리		이용복	농업용	18	50	충적	0.5	50	10
2200400171	신고	검백면	평호리		김영기	농업용	18	50	충적	0.5	50	10
2200400191	신고	검백면	남양리		김기만	농업용	70	150	암반	3	80	70
2200400217	신고	검백면	남양리		김윤정	농업용	18	50	충적	0.5	50	10
2200500007	신고	검백면	평호리		조백환	농업용	18	50	충적	0.5	50	10
2200500008	신고	검백면	남양리		손재철	농업용	18	50	충적	0.5	50	10
2200500023	신고	검백면	웅산리		김상석	농업용	18	50	충적	0.5	50	10
2200500024	신고	검백면	평호리		임병철	농업용	18	50	충적	0.5	50	10
2200500027	신고	검백면	평호리		이경순	농업용	18	50	충적	0.5	50	10
2190100139	신고	노동면	금호리			농업용	18	50	충적	0.5	50	30
2190100204	신고	노동면	광곡리		윤종환	농업용	19	50	충적	0.5	50	20
2190100397	신고	노동면	웅호리		보성군수	농업용	80	250	암반	7.5	150	80
2190100398	신고	노동면	화동리		보성군수	농업용	86	250	암반	7.5	150	80
2190100399	신고	노동면	웅호리		보성군수	농업용	45	150	암반	3	80	50
2190100400	신고	노동면	명봉리		보성군수	농업용	60	150	암반	3	80	50
2190100401	신고	노동면	명봉리		보성군수	농업용	78	250	암반	5	150	80
2190100402	신고	노동면	광곡리		보성군수	농업용	64	250	암반	10	150	80
2190100403	신고	노동면	옥마리		보성군수	농업용	85	250	암반	10	150	80
2190100404	신고	노동면	거석리		보성군수	농업용	70	250	암반	3	150	80
2190100405	신고	노동면	거석리		보성군수	농업용	80	250	암반	3	150	70
2190100406	신고	노동면	감정리		손의남	농업용	25	200	충적	3	150	80
2190100407	신고	노동면	금호리		보성군수	생활용	150	250	암반	10	150	80
2190100408	신고	노동면	옥마리		김정순	농업용	18	50	충적	0.5	30	25
2190100409	신고	노동면	옥마리		손재현	농업용	20	50	충적	0.5	30	25
2190100410	신고	노동면	광곡리		이복순	농업용	16	40	충적	0.5	30	25
2190100411	신고	노동면	광곡리		강금복	농업용	18	45	충적	0.5	30	25
2190100412	신고	노동면	광곡리		선만규	농업용	18	45	충적	0.5	30	25
2190100413	신고	노동면	감정리		박형일	농업용	20	50	충적	0.5	30	25
2190100414	신고	노동면	감정리		손충호	농업용	18	50	충적	0.5	30	25
2190100415	신고	노동면	금호리		손윤근	농업용	20	45	충적	0.5	30	25
2190100416	신고	노동면	웅호리		박연주	농업용	18	50	충적	0.5	30	25

2 1 현장조사 관정내역(계속)

관정번호	허가 형태	읍면	동리	번지	지명/건물명 /상호	용도	심도 (m)	구경 (mm)	관정 구분	펌프 (HP)	양수능력 (m ³ /일)	토출관 직경(mm)
2190100417	신고	노동면	광곡리		이상래	농업용	17	50	총적	0.5	30	25
2190100418	신고	노동면	감정리		손재홍	농업용	18	50	총적	0.5	30	25
2190100419	신고	노동면	감정리		손이주	농업용	18	50	총적	0.5	30	25
2190100420	신고	노동면	금호리		백연향	농업용	17	50	총적	0.5	30	25
2190100421	신고	노동면	학동리		박맹재	농업용	18	40	총적	0.5	30	25
2190100422	신고	노동면	거석리		문경식	생활용	30	30	총적	1	50	30
2190100423	신고	노동면	학동리		노동초등학교	생활용	63	200	암반	3	150	70
2200000015	신고	노동면	광곡리		임학용	농업용	49	32	암반	3	100	40
2200000039	신고	노동면	명봉리		명봉역장	생활용	70	150	암반	2	50	30
2200100021	신고	노동면	대련리		문종남	농업용	70	150	암반	3	100	50
2200100022	신고	노동면	용호리		강성수	농업용	70	150	암반	3	100	50
2200100049	신고	노동면	금호리		손치근	농업용	100		암반	2	100	100
2200200028	신고	노동면	대련리		문종남	농업용	60	150	암반	2	100	50
2200200029	신고	노동면	거석리		손광근	농업용	60	150	암반	2	100	50
2200200030	신고	노동면	감정리		안금섭	농업용	60	150	암반	2	100	50
2200203942	신고	노동면	명봉리		윤도남	생활용	20	20	총적	1	25	15
2200203943	신고	노동면	금호리		손유근	생활용	35	30	총적	0.5	35	30
2200203944	신고	노동면	감정리		최중채	농업용	22	50	총적	1	50	15
2200205348	신고	노동면	학동리		장애남	생활용	20	30	총적	1	30	15
2200205349	신고	노동면	학동리		문삼남	생활용	22	30	총적	1	30	15
2200205350	신고	노동면	학동리		박남재	생활용	20	20	총적	1	30	15
2200205351	신고	노동면	학동리		박정자	생활용	21	30	총적	1	30	16
2200205352	신고	노동면	학동리		박왕용	생활용	25	20	총적	0.5	30	20
2200205353	신고	노동면	학동리		박맹재	생활용	25	30	총적	1	30	20
2200205354	신고	노동면	학동리		박을용	생활용	30	30	총적	1	40	25
2200205355	신고	노동면	학동리		강금남	생활용	25	20	총적	1	30	20
2200205356	신고	노동면	학동리		박우상	생활용	25	20	총적	1	30	20
2200205357	신고	노동면	학동리		추복동	생활용	20	20	총적	1	30	15
2200205358	신고	노동면	학동리		추수엽	생활용	23	20	총적	1	20	17
2200205359	신고	노동면	학동리		박철수	생활용	21	20	총적	1	30	16
2200205360	신고	노동면	학동리		추희중	생활용	23	20	총적	1	30	17
2200205361	신고	노동면	학동리		박우국	생활용	20	20	총적	1	30	15
2200205362	신고	노동면	학동리		박태명	농업용	22	50	총적	1	45	17
2200205363	신고	노동면	학동리		김남수	생활용	23	20	총적	1	30	17
2200205364	신고	노동면	학동리		윤상권	생활용	50	70	총적	0.5	25	45
2200205365	신고	노동면	학동리		한동화	생활용	50	70	총적	0.5	25	45

2.1 현장조사 관정내역(계속)

관정번호	허가 형태	읍면	동리	번지	지명/건물명 /상호	용도	심도 (m)	구경 (mm)	관정 구분	펌프 (HP)	양수능력 (m ³ /일)	토출관 직경(mm)
2200205366	신고	노성면	학동리		추옥업	생활용	45	20	총적	1	20	40
2200205367	신고	노성면	학동리		김삼을	생활용	23	20	총적	1	30	18
2200205368	신고	노성면	학동리		추동업	생활용	23	20	총적	1	30	17
2200205369	신고	노성면	학동리		임복순	생활용	23	20	총적	1	20	17
2200205370	신고	노성면	학동리		지복예	생활용	45	20	총적	1	20	40
2200205371	신고	노성면	학동리		박길주	생활용	22	30	총적	1	20	15
2200205372	신고	노성면	학동리		정찬준	생활용	29	30	총적	1	20	24
2200205373	신고	노성면	학동리		오영년	생활용	20	30	총적	1	30	15
2200205374	신고	노성면	학동리		박점순	생활용	23	20	총적	1	20	18
2200205375	신고	노성면	학동리		양승철	공업용	50	100	총적	0.5	50	45
2200205376	신고	노성면	학동리		양승철	생활용	21	30	총적	1	30	16
2200205377	신고	노성면	학동리		박우국	공업용	22	50	총적	1	40	18
2200205378	신고	노성면	학동리		신애순	공업용	25	50	총적	1	40	20
2200205379	신고	노성면	학동리		문종학	공업용	22	50	총적	1	30	17
2200205380	신고	노성면	학동리		박은주	공업용	28	50	총적	1	45	23
2200205381	신고	노성면	학동리		박을용	공업용	22	50	총적	1	45	17
2200205382	신고	노성면	학동리		박을용	공업용	24	50	총적	1	55	18
2200205383	신고	노성면	학동리		최은동	공업용	22	50	총적	1	50	15
2200205384	신고	노성면	학동리		추상모	공업용	22	50	총적	1	30	17
2200205385	신고	노성면	학동리		최은동	생활용	30	20	총적	1	30	25
2200205386	신고	노성면	학동리		최만동	생활용	30	20	총적	1	30	25
2200205387	신고	노성면	학동리		추덕만	생활용	30	20	총적	1	20	25
2200205388	신고	노성면	학동리		문금례	생활용	20	30	총적	1	30	15
2200205389	신고	노성면	학동리		문금례	공업용	28	50	총적	1	50	23
2200205390	신고	노성면	학동리		김연식	생활용	27	20	총적	1	40	22
2200205391	신고	노성면	학동리		김연식	공업용	22	50	총적	1	50	17
2200205392	신고	노성면	학동리		박우연	공업용	22	50	총적	1	50	16
2200205393	신고	노성면	학동리		추동업	공업용	22	50	총적	1	45	17
2200205394	신고	노성면	학동리		박우일	생활용	24	30	총적	1	30	20
2200205395	신고	노성면	학동리		송홍용	공업용	19	50	총적	1	50	14
2200205396	신고	노성면	학동리		박용철	공업용	22	50	총적	1	50	17
2200205397	신고	노성면	학동리		조무근	공업용	21	50	총적	1	45	15
2200205398	신고	노성면	학동리		조무근	공업용	20	50	총적	1	50	15
2200205399	신고	노성면	학동리		최은동	공업용	22	50	총적	1	40	15
2200205400	신고	노성면	학동리		박우홍	생활용	25	20	총적	0.5	30	20
2200205401	신고	노성면	학동리		김차순	생활용	25	20	총적	1	30	20

2 1 현장조사 관정내역(계속)

관정번호	허가 형태	읍면	동리	번지	지명/건물명 /상호	용도	심도 (m)	구경 (mm)	관정 구분	펌프 (HP)	양수능력 (m3/일)	토출관 직경(mm)
2200205402	신고	노동면	학동리		박동재	생활용	25	30	총적	1	30	20
2200205403	신고	노동면	학동리		박용철	생활용	25	20	총적	1	30	20
2200205404	신고	노동면	학동리		박숙재	생활용	25	20	총적	0.5	30	20
2200205405	신고	노동면	학동리		박을용	농업용	28	50	총적	1	45	23
2200205406	신고	노동면	용호리		이기광	생활용	20	20	총적	0.5	40	15
2200205407	신고	노동면	용호리		이기석	생활용	22	20	총적	0.5	50	17
2200205408	신고	노동면	용호리		배유성	생활용	22	20	총적	0.5	70	17
2200205409	신고	노동면	용호리		강진석	생활용	22	20	총적	0.5	40	17
2200205410	신고	노동면	용호리		조동원	생활용	22	20	총적	0.5	40	17
2200205411	신고	노동면	용호리		손재일	생활용	22	20	총적	0.5	36	17
2200205412	신고	노동면	용호리		최형팔	농업용	22	50	총적	1	45	15
2200205413	신고	노동면	용호리		박형모	생활용	22	20	총적	0.5	45	17
2200205414	신고	노동면	용호리		손재일	농업용	20	50	총적	1	45	15
2200205415	신고	노동면	용호리		이강훈	생활용	19	20	총적	0.5	45	14
2200205416	신고	노동면	용호리		박은주	농업용	19	50	총적	1	30	14
2200205417	신고	노동면	용호리		박국일	농업용	25	50	총적	1	50	20
2200205418	신고	노동면	용호리		박형수	농업용	22	50	총적	1	50	17
2200205419	신고	노동면	용호리		박형모	농업용	22	50	총적	1	50	17
2200205420	신고	노동면	용호리		이영님	생활용	22	20	총적	0.5	46	17
2200205421	신고	노동면	용호리		손홍빈	생활용	22	20	총적	0.5	46	15
2200205422	신고	노동면	용호리		최기춘	생활용	37	20	총적	0.5	30	32
2200205423	신고	노동면	용호리		장진구	생활용	36	20	총적	0.5	30	31
2200205424	신고	노동면	용호리		최장춘	농업용	20	50	총적	1	46	15
2200205425	신고	노동면	용호리		최장춘	생활용	37	30	총적	0.5	30	32
2200205426	신고	노동면	용호리		최이출	생활용	25	20	총적	0.5	20	20
2200205427	신고	노동면	용호리		조계성	생활용	37	20	총적	0.5	30	30
2200205428	신고	노동면	용호리		최정웅	생활용	25	20	총적	0.5	20	20
2200205429	신고	노동면	용호리		최병호	농업용	19	50	총적	1	46	14
2200205430	신고	노동면	용호리		최형팔	생활용	30	20	총적	0.5	20	25
2200205431	신고	노동면	용호리		조쌍남	생활용	30	20	총적	0.5	20	25
2200205432	신고	노동면	용호리		심보옥	생활용	37	30	총적	0.5	30	32
2200205433	신고	노동면	용호리		최형팔	농업용	18	50	총적	0.5	160	13
2200205434	신고	노동면	용호리		최등식	생활용	30	20	총적	0.5	20	25
2200205435	신고	노동면	용호리		최등식	농업용	22	50	총적	1	55	17
2200205436	신고	노동면	용호리		최병호	생활용	27	20	총적	0.5	30	22
2200205437	신고	노동면	용호리		최병호	농업용	23	50	총적	1	45	16

2 1 현장조사 관정내역(계속)

관정번호	허가 형태	읍면	동리	번지	지명/건물명 /상호	용도	심도 (m)	구경 (mm)	관정 구분	펌프 (HP)	양수능력 (m3/일)	토출관 직경(mm)
2200205438	신고	노동면	용호리		최형중	아업용	23	50	총적	1	46	17
2200205439	신고	노동면	용호리		최형중	아업용	22	50	총적	1	46	16
2200205440	신고	노동면	용호리		최형팔	아업용	22	50	총적	1	45	17
2200205441	신고	노동면	용호리		최장춘	아업용	22	50	총적	1	45	17
2200205442	신고	노동면	용호리		최천식	아업용	19	50	총적	1	45	14
2200205443	신고	노동면	용호리		최이출	아업용	19	50	총적	1	45	14
2200205444	신고	노동면	용호리		최정웅	아업용	22	50	총적	1	45	17
2200205445	신고	노동면	용호리		배유성	아업용	22	50	총적	1	50	17
2200205446	신고	노동면	용호리		최기춘	아업용	30	70	총적	0.5	50	25
2200205447	신고	노동면	용호리		최천식	아업용	29	50	총적	1	46	24
2200205448	신고	노동면	용호리		최형팔	아업용	22	50	총적	1	46	17
2200205449	신고	노동면	용호리		임금실	생활용	21	20	총적	0.5	20	16
2200205450	신고	노동면	용호리		정점식	생활용	30	20	총적	0.5	20	25
2200205451	신고	노동면	용호리		조학운	생활용	50	70	총적	0.5	25	45
2200205452	신고	노동면	용호리		김연예	생활용	50	70	총적	0.5	25	45
2200205453	신고	노동면	용호리		손정식	생활용	21	20	총적	0.5	20	16
2200205454	신고	노동면	용호리		선재오	생활용	21	20	총적	0.5	20	16
2200205455	신고	노동면	용호리		조동원	아업용	22	50	총적	1	50	15
2200205456	신고	노동면	용호리		조학운	아업용	22	50	총적	1	46	17
2200205457	신고	노동면	용호리		문공배	생활용	23	20	총적	0.5	20	17
2200205458	신고	노동면	용호리		김종수	생활용	23	20	총적	0.5	20	15
2200205459	신고	노동면	용호리		문종철	생활용	22	20	총적	0.5	20	17
2200205460	신고	노동면	용호리		조학운	아업용	22	50	총적	1	45	17
2200205461	신고	노동면	용호리		최기춘	아업용	22	50	총적	1	46	15
2200205462	신고	노동면	용호리		최정웅	아업용	22	50	총적	1	46	17
2200205463	신고	노동면	용호리		최장춘	아업용	19	50	총적	1	50	14
2200205464	신고	노동면	용호리		최등식	아업용	22	50	총적	1	46	17
2200205465	신고	노동면	용호리		박형래	아업용	18	50	총적	0.5	100	13
2200205466	신고	노동면	용호리		손재일	아업용	22	50	총적	1	45	17
2200205467	신고	노동면	용호리		정병채	아업용	29	50	총적	1	45	22
2200205468	신고	노동면	용호리		박종주	생활용	22	20	총적	0.5	36	15
2200205469	신고	노동면	용호리		김미순	생활용	23	20	총적	0.5	20	17
2200205470	신고	노동면	용호리		조종삼	생활용	26	20	총적	0.5	20	20
2200205471	신고	노동면	용호리		정병식	생활용	23	20	총적	0.5	20	15
2200205472	신고	노동면	용호리		정정자	생활용	23	20	총적	0.5	20	18
2200205473	신고	노동면	용호리		송사차	생활용	23	20	총적	0.5	20	18

2.1 현장조사 관정내역(계속)

관정번호	허가 형태	읍면	동리	번지	지명/건물명 /상호	용도	심도 (m)	구경 (mm)	관정 구분	펌프 (HP)	양수능력 (m3/일)	토출관 직경(mm)
2200205474	신고	노동면	웅호리		정점이	생활용	23	20	총적	0.5	20	16
2200205475	신고	노동면	웅호리		정점이	농업용	20	50	총적	1	45	15
2200205476	신고	노동면	웅호리		정병인	농업용	27	50	총적	1	46	20
2200205477	신고	노동면	웅호리		최정웅	농업용	22	50	총적	1	46	15
2200205478	신고	노동면	웅호리		배용욱	농업용	22	50	총적	1	50	17
2200205479	신고	노동면	웅호리		조동원	농업용	30	70	총적	0.5	50	25
2200205480	신고	노동면	웅호리		박강주	농업용	22	50	총적	1	50	17
2200205481	신고	노동면	웅호리		김서애	생활용	22	20	총적	0.5	50	17
2200205482	신고	노동면	옥마리		손형록	농업용	22	50	총적	1	50	15
2200205483	신고	노동면	옥마리		박이식	농업용	20	50	총적	1	40	15
2200205484	신고	노동면	옥마리		박래석	농업용	22	50	총적	1	50	16
2200205485	신고	노동면	옥마리		정인기	농업용	20	50	총적	1	50	15
2200205486	신고	노동면	옥마리		손기주	생활용	20	20	총적	0.5	37	15
2200205487	신고	노동면	옥마리		손상음	농업용	21	50	총적	1	50	15
2200205488	신고	노동면	옥마리		손봉모	농업용	22	50	총적	1	50	17
2200205489	신고	노동면	옥마리		손봉모	농업용	20	50	총적	1	50	15
2200205490	신고	노동면	옥마리		조규홍	생활용	50	70	총적	0.5	25	45
2200205491	신고	노동면	옥마리		조규홍	농업용	19	50	총적	1	50	14
2200205492	신고	노동면	옥마리		손정열	농업용	18	50	총적	0.5	160	13
2200205493	신고	노동면	옥마리		손병인	생활용	25	20	총적	0.5	37	20
2200205494	신고	노동면	옥마리		조규홍	생활용	20	20	총적	0.5	37	15
2200205495	신고	노동면	옥마리		박병주	생활용	20	20	총적	0.5	37	15
2200205496	신고	노동면	옥마리		정영오	생활용	23	20	총적	0.5	37	16
2200205497	신고	노동면	옥마리		정우채	생활용	25	20	총적	0.5	38	20
2200205498	신고	노동면	옥마리		임선요	생활용	20	20	총적	0.5	37	15
2200205499	신고	노동면	옥마리		정사규	생활용	20	20	총적	0.5	37	15
2200205500	신고	노동면	옥마리		손재현	농업용	22	50	총적	1	50	15
2200205501	신고	노동면	옥마리		정인규	농업용	22	50	총적	1	50	17
2200205502	신고	노동면	옥마리		정명우	생활용	20	20	총적	0.5	37	15
2200205503	신고	노동면	옥마리		정명우	농업용	28	50	총적	1	50	23
2200205504	신고	노동면	옥마리		정인규	생활용	25	20	총적	0.5	38	20
2200205505	신고	노동면	옥마리		임란주	생활용	22	20	총적	0.5	37	15
2200205506	신고	노동면	옥마리		손오현	생활용	20	20	총적	0.5	37	15
2200205507	신고	노동면	옥마리		손재현	생활용	50	70	총적	0.5	25	45
2200205508	신고	노동면	옥마리		박동만	생활용	20	20	총적	0.5	37	15
2200205509	신고	노동면	옥마리		손인식	농업용	22	50	총적	1	50	17

2 1 현장조사 관정내역(계속)

관정번호	허가 형태	읍면	동리	번지	지명/건물명 /상호	용도	심도 (m)	구경 (mm)	관정 구분	펌프 (HP)	양수능력 (m3/일)	토출관 직경(mm)
2200205510	신고	노동면	옥마리		손원재	농업용	23	50	총적	1	50	17
2200205511	신고	노동면	옥마리		손영근	농업용	23	50	총적	1	50	16
2200205512	신고	노동면	옥마리		안옥순	생활용	20	20	총적	0.5	35	15
2200205513	신고	노동면	옥마리		박래일	생활용	20	20	총적	0.5	35	10
2200205514	신고	노동면	옥마리		손형중	농업용	20	50	총적	1	40	15
2200205515	신고	노동면	옥마리		손병채	농업용	20	50	총적	1	45	15
2200205516	신고	노동면	신천리		박정주	농업용	20	50	총적	1	40	15
2200205517	신고	노동면	신천리		석재봉	농업용	22	50	총적	1	50	15
2200205518	신고	노동면	신천리		안종남	농업용	19	50	총적	1	45	14
2200205519	신고	노동면	신천리		손용성	농업용	20	50	총적	1	45	15
2200205520	신고	노동면	신천리		안순기	농업용	20	50	총적	1	50	15
2200205521	신고	노동면	신천리		안창순	농업용	22	50	총적	1	40	16
2200205522	신고	노동면	신천리		조수만	생활용	50	70	총적	0.5	25	45
2200205523	신고	노동면	신천리		추문호	농업용	19	50	총적	1	50	14
2200205524	신고	노동면	신천리		추대현	농업용	18	50	총적	0.5	160	13
2200205525	신고	노동면	신천리		박석현	농업용	19	50	총적	1	45	14
2200205526	신고	노동면	명봉리		이남식	생활용	19	20	총적	1	32	14
2200205527	신고	노동면	명봉리		한순자	생활용	20	25	총적	1	31	15
2200205528	신고	노동면	명봉리		박용석	생활용	20	20	총적	1	31	15
2200205529	신고	노동면	명봉리		장해광	농업용	45	50	총적	1	70	40
2200205530	신고	노동면	명봉리		박우섭	생활용	22	20	총적	1	31	17
2200205531	신고	노동면	명봉리		유재길	생활용	20	20	총적	1	25	15
2200205532	신고	노동면	명봉리		최상호	생활용	20	20	총적	1	25	15
2200205533	신고	노동면	명봉리		김동길	생활용	22	20	총적	1	31	17
2200205534	신고	노동면	명봉리		박금순	농업용	22	50	총적	1	50	17
2200205535	신고	노동면	명봉리		박영택	농업용	22	50	총적	1	50	15
2200205536	신고	노동면	명봉리		서수원	농업용	29	50	총적	1	50	24
2200205537	신고	노동면	명봉리		문복례	생활용	22	20	총적	1	25	16
2200205538	신고	노동면	명봉리		이기복	농업용	22	50	총적	1	50	15
2200205539	신고	노동면	명봉리		박기봉	농업용	22	50	총적	1	50	17
2200205540	신고	노동면	명봉리		박석우	농업용	18	50	총적	0.5	160	13
2200205541	신고	노동면	명봉리		박성복	생활용	24	20	총적	1	25	19
2200205542	신고	노동면	명봉리		박우철	생활용	20	20	총적	1	25	15
2200205543	신고	노동면	명봉리		문한복	생활용	20	20	총적	1	25	15
2200205544	신고	노동면	명봉리		이연옥	생활용	22	20	총적	1	25	17
2200205545	신고	노동면	명봉리		서수원	생활용	20	20	총적	1	30	15

2 1 현장조사 관정내역(계속)

관정번호	허가 형태	읍면	동리	번지	지명/건물명 /상호	용도	심도 (m)	구경 (mm)	관정 구분	펌프 (HP)	양수능력 (m3/일)	토출관 직경(mm)
2200205546	신고	노동면	명봉리		박용술	생활용	22	20	총적	1	31	17
2200205547	신고	노동면	명봉리		박영택	생활용	20	20	총적	1	25	15
2200205548	신고	노동면	명봉리		박성학	생활용	20	20	총적	1	31	15
2200205549	신고	노동면	명봉리		박용운	생활용	22	20	총적	1	32	17
2200205550	신고	노동면	명봉리		임길순	생활용	23	20	총적	1	25	17
2200205551	신고	노동면	명봉리		박석우	생활용	20	20	총적	1	31	15
2200205552	신고	노동면	명봉리		박동우	생활용	22	20	총적	1	25	17
2200205553	신고	노동면	명봉리		박요주	생활용	20	20	총적	1	25	15
2200205554	신고	노동면	명봉리		박여주	생활용	22	20	총적	1	30	17
2200205555	신고	노동면	명봉리		김선수	생활용	20	20	총적	1	31	15
2200205556	신고	노동면	명봉리		심점남	생활용	22	20	총적	1	31	17
2200205557	신고	노동면	명봉리		이기복	생활용	22	20	총적	1	31	15
2200205558	신고	노동면	명봉리		안귀임	생활용	20	20	총적	1	32	15
2200205559	신고	노동면	명봉리		박우철	생활용	22	20	총적	1	31	17
2200205560	신고	노동면	명봉리		박우철	생활용	28	20	총적	1	32	23
2200205561	신고	노동면	명봉리		김윤종	생활용	22	20	총적	1	32	17
2200205562	신고	노동면	명봉리		손영순	생활용	22	20	총적	1	31	17
2200205563	신고	노동면	명봉리		박우을	생활용	22	20	총적	1	32	17
2200205564	신고	노동면	명봉리		장영조	생활용	22	20	총적	1	25	17
2200205565	신고	노동면	명봉리		박우덕	생활용	22	20	총적	1	31	15
2200205566	신고	노동면	명봉리		박수주	생활용	20	20	총적	1	42	15
2200205567	신고	노동면	명봉리		오희영	생활용	20	20	총적	1	42	15
2200205568	신고	노동면	명봉리		김난주	생활용	20	20	총적	1	25	15
2200205569	신고	노동면	명봉리		박안주	농업용	20	20	총적	1	42	15
2200205570	신고	노동면	명봉리		최양엽	생활용	20	20	총적	1	25	15
2200205571	신고	노동면	명봉리		박성만	생활용	19	20	총적	1	30	14
2200205572	신고	노동면	명봉리		박성인	생활용	20	20	총적	1	32	15
2200205573	신고	노동면	명봉리		박우현	생활용	20	20	총적	1	33	15
2200205574	신고	노동면	명봉리		박진현	생활용	50	70	총적	0.5	30	45
2200205575	신고	노동면	명봉리		박진현	생활용	20	20	총적	1	32	15
2200205576	신고	노동면	명봉리		조운태	생활용	19	25	총적	1	32	14
2200205577	신고	노동면	명봉리		박우각	생활용	22	20	총적	1	32	16
2200205578	신고	노동면	명봉리		민윤자	생활용	22	20	총적	1	32	17
2200205579	신고	노동면	명봉리		박용면	농업용	22	50	총적	1	50	17
2200205580	신고	노동면	명봉리		오상윤	생활용	20	20	총적	1	32	15
2200205581	신고	노동면	명봉리		이순정	생활용	20	20	총적	1	30	15

2.1 현장조사 관정내역(계속)

관정번호	허가 형태	읍면	동리	번지	지명/건물명 /상호	용도	심도 (m)	구경 (mm)	관정 구분	펌프 (HP)	양수능력 (m3/일)	토출관 직경(mm)
2200205582	신고	노성면	명동리		박우화	생활용	22	20	총적	1	30	17
2200205583	신고	노성면	명동리		박진국	생활용	25	30	총적	1	30	20
2200205584	신고	노성면	명동리		박진국	생활용	25	30	총적	1	30	20
2200205585	신고	노성면	명동리		조계창	생활용	22	20	총적	1	30	17
2200205586	신고	노성면	명동리		조도의	생활용	22	30	총적	1	60	18
2200205587	신고	노성면	명동리		선정규	생활용	22	20	총적	1	33	17
2200205588	신고	노성면	명동리		하일남	생활용	22	20	총적	1	32	17
2200205589	신고	노성면	명동리		박우동	생활용	22	20	총적	1	31	17
2200205590	신고	노성면	대련리		손형주	생활용	22	50	총적	1	50	17
2200205591	신고	노성면	대련리		박희근	생활용	21	50	총적	1	50	16
2200205592	신고	노성면	대련리		박희근	생활용	23	50	총적	1	50	18
2200205593	신고	노성면	대련리		홍현식	생활용	20	50	총적	1	45	15
2200205594	신고	노성면	대련리		박형수	생활용	38	50	총적	1	45	33
2200205595	신고	노성면	대련리		장정남	생활용	22	50	총적	1	45	17
2200205596	신고	노성면	대련리		백형남	생활용	22	50	총적	1	50	17
2200205597	신고	노성면	대련리		백명호	생활용	22	50	총적	1	45	17
2200205598	신고	노성면	대련리		이영현	생활용	23	50	총적	1	45	18
2200205599	신고	노성면	대련리		박재남	생활용	23	50	총적	1	50	18
2200205600	신고	노성면	대련리		안종원	생활용	20	16	총적	0.5	20	15
2200205601	신고	노성면	대련리		박영주	생활용	20	30	총적	1	15	15
2200205602	신고	노성면	대련리		박희근	생활용	19	16	총적	0.5	15	14
2200205603	신고	노성면	대련리		정해원	생활용	21	16	총적	0.5	10	16
2200205604	신고	노성면	대련리		백형남	생활용	22	50	총적	1	50	17
2200205605	신고	노성면	대련리		박형준	생활용	22	50	총적	1	50	17
2200205606	신고	노성면	대련리		박종식	생활용	22	50	총적	1	50	17
2200205607	신고	노성면	대련리		장진욱	생활용	22	50	총적	1	50	17
2200205608	신고	노성면	대련리		조순호	생활용	22	50	총적	1	50	17
2200205609	신고	노성면	대련리		백형남	생활용	22	50	총적	1	50	17
2200205610	신고	노성면	대련리		문종남	생활용	21	50	총적	1	50	16
2200205611	신고	노성면	대련리		백형남	생활용	22	50	총적	1	60	17
2200205612	신고	노성면	대련리		박영주	생활용	21	50	총적	1	50	16
2200205613	신고	노성면	대련리		양재동	생활용	20	50	총적	1	50	15
2200205614	신고	노성면	대련리		조순호	생활용	22	50	총적	1	50	17
2200205615	신고	노성면	대련리		안종원	생활용	22	50	총적	1	50	17
2200205616	신고	노성면	대련리		박태현	생활용	22	50	총적	1	50	17
2200205617	신고	노성면	대련리		박형준	생활용	22	50	총적	1	50	17

2.1 현장조사 관정내역(계속)

관정번호	허가 형태	읍면	동리	번지	지명/건물명 /상호	용도	심도 (m)	구경 (mm)	관정 구분	펌프 (HP)	양수능력 (m ³ /일)	토출관 직경(mm)
2200205618	신고	노동면	대련리		손재진	농업용	22	50	총적	1	50	17
2200205619	신고	노동면	대련리		조순호	농업용	22	50	총적	1	45	17
2200205620	신고	노동면	대련리		이동수	농업용	22	50	총적	1	50	18
2200205621	신고	노동면	대련리		이갑출	생활용	24	30	총적	1	10	19
2200205622	신고	노동면	대련리		문종남	농업용	22	50	총적	1	50	17
2200205623	신고	노동면	대련리		이갑출	농업용	22	50	총적	1	50	18
2200205624	신고	노동면	대련리		박영주	농업용	21	50	총적	1	50	16
2200205625	신고	노동면	대련리		임심식	농업용	22	50	총적	1	45	17
2200205626	신고	노동면	대련리		장인권	생활용	30	30	총적	1	15	25
2200205627	신고	노동면	대련리		박한균	농업용	25	50	총적	1	50	20
2200205628	신고	노동면	대련리		박한균	농업용	24	50	총적	1	50	19
2200205629	신고	노동면	대련리		박한균	농업용	21	50	총적	1	40	16
2200205630	신고	노동면	대련리		장부철	농업용	21	50	총적	1	50	16
2200205631	신고	노동면	대련리		박덕균	농업용	22	50	총적	1	50	17
2200205632	신고	노동면	대련리		장인권	농업용	20	50	총적	1	50	15
2200205633	신고	노동면	대련리		장인권	농업용	21	50	총적	1	40	16
2200205634	신고	노동면	대련리		장진옥	농업용	23	50	총적	1	45	17
2200205635	신고	노동면	대련리		박영식	농업용	22	50	총적	1	50	17
2200205636	신고	노동면	대련리		이영석	농업용	20	50	총적	1	50	15
2200205637	신고	노동면	대련리		임정길	농업용	20	50	총적	1	50	15
2200205638	신고	노동면	대련리		배태옥	농업용	22	50	총적	1	50	17
2200205639	신고	노동면	대련리		임종이	농업용	28	50	총적	1	50	23
2200205640	신고	노동면	대련리		선정규	농업용	22	50	총적	1	45	17
2200205641	신고	노동면	대련리		박하웅	농업용	22	50	총적	1	50	17
2200205642	신고	노동면	대련리		장학래	농업용	22	50	총적	1	50	17
2200205643	신고	노동면	대련리		박종문	농업용	21	50	총적	1	30	16
2200205644	신고	노동면	대련리		박주호	농업용	23	50	총적	1	45	18
2200205645	신고	노동면	대련리		황주	농업용	22	50	총적	1	50	17
2200205646	신고	노동면	대련리		정안석	농업용	23	50	총적	1	50	17
2200205647	신고	노동면	대련리		박재준	농업용	22	50	총적	1	50	17
2200205648	신고	노동면	대련리		최숙환	농업용	21	50	총적	1	50	16
2200205649	신고	노동면	대련리		최숙환	농업용	22	50	총적	1	45	17
2200205650	신고	노동면	대련리		최종례	농업용	20	50	총적	1	50	15
2200205651	신고	노동면	대련리		이정남	농업용	23	50	총적	1	50	18
2200205652	신고	노동면	대련리		박신부	농업용	20	50	총적	1	50	15
2200205653	신고	노동면	대련리		박기주	생활용	18	30	총적	0.5	30	13

2.1 현장조사 관정내역(계속)

관정번호	허가 형태	읍면	동리	번지	지명/건물명 /상호	용도	심도 (m)	구경 (mm)	관정 구분	펌프 (HP)	양수능력 (m ³ /일)	토출관 직경(mm)
2200205654	신고	노동면	대련리		박형용	생활용	19	30	총적	1	20	14
2200205655	신고	노동면	대련리		장형수	생활용	18	30	총적	0.5	20	13
2200205656	신고	노동면	대련리		최종례	생활용	19	30	총적	0.5	30	14
2200205657	신고	노동면	대련리		박신부	생활용	18	30	총적	0.5	30	13
2200205658	신고	노동면	대련리		박명주	농업용	23	50	총적	1	50	17
2200205659	신고	노동면	대련리		박덕균	생활용	25	30	총적	1	40	20
2200205660	신고	노동면	대련리		이점남	생활용	18	30	총적	0.5	20	13
2200205661	신고	노동면	대련리		박만두	생활용	19	30	총적	1	30	14
2200205662	신고	노동면	대련리		박형환	생활용	19	30	총적	0.5	25	14
2200205663	신고	노동면	대련리		박명주	생활용	20	30	총적	0.5	30	15
2200205664	신고	노동면	대련리		박한균	생활용	18	30	총적	1	20	13
2200205665	신고	노동면	대련리		문종남	생활용	23	16	총적	0.5	10	18
2200205666	신고	노동면	금호리		최순임	농업용	23	50	총적	1	30	18
2200205667	신고	노동면	금호리		손홍길	생활용	35	30	총적	0.5	37	30
2200205668	신고	노동면	금호리		손재영	농업용	22	50	총적	1	50	17
2200205669	신고	노동면	금호리		손경호	농업용	22	50	총적	1	50	17
2200205670	신고	노동면	금호리		손이주	농업용	22	50	총적	1	50	17
2200205671	신고	노동면	금호리		손재토	농업용	22	50	총적	1	60	17
2200205672	신고	노동면	금호리		전우예	농업용	18	50	총적	0.5	160	13
2200205673	신고	노동면	금호리		손청	농업용	22	50	총적	1	55	17
2200205674	신고	노동면	금호리		손경호	농업용	22	50	총적	1	55	17
2200205675	신고	노동면	금호리		손영환	생활용	31	30	총적	0.5	35	26
2200205676	신고	노동면	금호리		손영출	생활용	50	70	총적	0.5	25	45
2200205677	신고	노동면	금호리		손동현	농업용	22	50	총적	1	50	17
2200205678	신고	노동면	금호리		손득수	농업용	22	50	총적	1	60	17
2200205679	신고	노동면	금호리		손종주	농업용	22	50	총적	1	50	17
2200205680	신고	노동면	금호리		장유복	농업용	22	50	총적	1	50	18
2200205681	신고	노동면	금호리		전우예	농업용	22	50	총적	1	50	17
2200205682	신고	노동면	금호리		손동일	생활용	50	70	총적	0.5	25	45
2200205683	신고	노동면	금호리		임명호	농업용	28	50	총적	1	30	23
2200205684	신고	노동면	금호리		손경호	농업용	22	50	총적	1	50	17
2200205685	신고	노동면	금호리		손재주	생활용	25	30	총적	0.5	36	20
2200205686	신고	노동면	금호리		백해선	생활용	35	30	총적	0.5	36	30
2200205687	신고	노동면	금호리		손기출	농업용	23	50	총적	1	50	18
2200205688	신고	노동면	금호리		손총호	농업용	24	50	총적	1	50	19
2200205689	신고	노동면	금호리		손길태	생활용	26	30	총적	0.5	34	21

2.1 현장조사 관정내역(계속)

관정번호	허가 형태	읍면	동리	번지	지명/건물명 /상호	용도	심도 (m)	구경 (mm)	관정 구분	펌프 (HP)	양수능력 (m3/일)	토출관 직경(mm)
2200205690	신고	노동면	금호리		마영애	생활용	30	30	총적	0.5	34	25
2200205691	신고	노동면	금호리		손정열	농업용	24	50	총적	1	60	19
2200205692	신고	노동면	금호리		손종주	농업용	22	50	총적	1	50	17
2200205693	신고	노동면	금호리		손정출	농업용	22	50	총적	1	50	17
2200205694	신고	노동면	금호리		정귀례	생활용	40	30	총적	0.5	34	35
2200205695	신고	노동면	금호리		손정열	생활용	35	25	총적	0.5	36	30
2200205696	신고	노동면	금호리		이영요	생활용	28	30	총적	0.5	35	23
2200205697	신고	노동면	금호리		손경호	생활용	21	30	총적	0.5	35	16
2200205698	신고	노동면	금호리		손재회	생활용	28	30	총적	0.5	36	23
2200205699	신고	노동면	금호리		손태식	생활용	30	25	총적	0.5	35	25
2200205700	신고	노동면	금호리		손경현	생활용	28	30	총적	0.5	36	23
2200205701	신고	노동면	금호리		손길환	생활용	25	30	총적	0.5	36	20
2200205702	신고	노동면	금호리		손상복	생활용	30	30	총적	0.5	34	25
2200205703	신고	노동면	금호리		손재연	생활용	25	30	총적	0.5	34	20
2200205704	신고	노동면	금호리		손재토	생활용	25	30	총적	0.5	35	20
2200205705	신고	노동면	금호리		손이주	생활용	25	30	총적	0.5	37	20
2200205706	신고	노동면	금호리		김금순	생활용	31	30	총적	0.5	34	26
2200205707	신고	노동면	금호리		손재래	생활용	25	30	총적	0.5	34	20
2200205708	신고	노동면	금호리		전우례	생활용	35	30	총적	0.5	35	30
2200205709	신고	노동면	금호리		정막례	생활용	30	30	총적	0.5	35	25
2200205710	신고	노동면	금호리		손기화	생활용	35	30	총적	0.5	37	30
2200205711	신고	노동면	금호리		손남채	농업용	22	50	총적	1	30	17
2200205712	신고	노동면	금호리		김복순	생활용	25	30	총적	0.5	36	20
2200205713	신고	노동면	금호리		손재춘	생활용	28	30	총적	0.5	35	23
2200205714	신고	노동면	금호리		손치근	생활용	50	70	총적	0.5	20	45
2200205715	신고	노동면	금호리		손기인	생활용	30	30	총적	0.5	36	25
2200205716	신고	노동면	금호리		손재옥	생활용	33	30	총적	0.5	34	18
2200205717	신고	노동면	금호리		손만유	생활용	25	30	총적	0.5	34	20
2200205718	신고	노동면	금호리		손윤근	생활용	50	70	총적	0.5	25	45
2200205719	신고	노동면	금호리		손천리	생활용	29	30	총적	0.5	35	24
2200205720	신고	노동면	금호리		손충호	생활용	25	30	총적	0.5	36	20
2200205721	신고	노동면	금호리		송표점	생활용	27	30	총적	0.5	34	22
2200205722	신고	노동면	금호리		손금동	생활용	35	30	총적	0.5	35	30
2200205723	신고	노동면	금호리		손광석	생활용	35	30	총적	0.5	36	30
2200205724	신고	노동면	금호리		손경진	생활용	26	30	총적	0.5	37	21
2200205725	신고	노동면	금호리		손을준	생활용	30	30	총적	0.5	35	25

2 1 현장조사 관정내역(계속)

관정번호	허가 형태	읍면	동리	번지	지명/건물명 /상호	용도	심도 (m)	구경 (mm)	관정 구분	펌프 (HP)	양수능력 (m3/일)	토출관 직경(mm)
2200205726	신고	노동면	광호리		손길현	생활용	28	30	총적	0.5	36	23
2200205727	신고	노동면	광호리		손정출	생활용	31	30	총적	0.5	36	25
2200205728	신고	노동면	광호리		손청	생활용	27	30	총적	0.5	36	22
2200205729	신고	노동면	광호리		임명호	생활용	24	30	총적	0.5	37	20
2200205730	신고	노동면	광호리		손정출	농업용	22	50	총적	1	50	17
2200205731	신고	노동면	광호리		손정출	생활용	25	35	총적	1	37	20
2200205732	신고	노동면	광호리		손재홍	농업용	22	50	총적	1	50	17
2200205733	신고	노동면	광호리		손홍길	농업용	25	50	총적	1	50	20
2200205734	신고	노동면	광호리		손치근	생활용	25	30	총적	0.5	38	20
2200205735	신고	노동면	광호리		손홍우	생활용	22	25	총적	0.5	35	17
2200205736	신고	노동면	광호리		박정옥	생활용	25	30	총적	0.5	35	20
2200205737	신고	노동면	광곡리		김덕례	생활용	22	20	총적	1	50	17
2200205738	신고	노동면	광곡리		방금순	생활용	21	50	총적	1		
2200205739	신고	노동면	광곡리		서형식	농업용	25	50	총적	1	45	20
2200205740	신고	노동면	광곡리		임영월	농업용	23	50	총적	1	45	16
2200205741	신고	노동면	광곡리		이기상	농업용	22	50	총적	1	50	15
2200205742	신고	노동면	광곡리		박태복	농업용	22	50	총적	1	50	17
2200205743	신고	노동면	광곡리		선봉채	생활용	50	70	총적		25	45
2200205744	신고	노동면	광곡리		선봉채	농업용	22	50	총적	1	50	16
2200205745	신고	노동면	광곡리		최귀홍	농업용	21	50	총적	1	45	15
2200205746	신고	노동면	광곡리		임길남	농업용	24	50	총적	1	45	20
2200205747	신고	노동면	광곡리		최창근	생활용	22	50	총적	1	35	17
2200205748	신고	노동면	광곡리		박기신	농업용	22	50	총적	1	50	17
2200205749	신고	노동면	광곡리		선봉채	농업용	23	50	총적	1	30	17
2200205750	신고	노동면	광곡리		이기상	농업용	22	50	총적	1	50	17
2200205751	신고	노동면	광곡리		이기상	농업용	22	50	총적	1	50	17
2200205752	신고	노동면	광곡리		이기문	농업용	23	50	총적	1	40	18
2200205753	신고	노동면	광곡리		이기국	농업용	22	50	총적	1	50	15
2200205754	신고	노동면	광곡리		라복수	농업용	20	50	총적	1	45	15
2200205755	신고	노동면	광곡리		한병옥	농업용	20	50	총적	1	45	15
2200205756	신고	노동면	광곡리		서형식	농업용	23	50	총적	1	45	15
2200205757	신고	노동면	광곡리		조봉순	농업용	25	50	총적	1	45	20
2200205758	신고	노동면	광곡리		임용의	농업용	21	50	총적	1	40	15
2200205759	신고	노동면	광곡리		이순용	생활용	19	20	총적	0.5	40	14
2200205760	신고	노동면	광곡리		선봉채	농업용	23	50	총적	1	45	15
2200205761	신고	노동면	광곡리		임용의	농업용	23	50	총적	1	45	17

2 1 현장조사 관정내역(계속)

관정번호	허가 형태	읍면	동리	번지	지명/건물명 /상호	용도	심도 (m)	구경 (mm)	관정 구분	펌프 (HP)	양수능력 (m3/일)	토출관 직경(mm)
2200205762	신고	노성면	광곡리		임동환	농업용	24	50	총적	1	45	19
2200205763	신고	노성면	광곡리		임용의	농업용	21	50	총적	1	45	16
2200205764	신고	노성면	광곡리		윤종원	농업용	22	50	총적	1	45	17
2200205765	신고	노성면	광곡리		최규환	농업용	22	50	총적	1	45	16
2200205766	신고	노성면	광곡리		이현단	농업용	22	50	총적	1	45	17
2200205767	신고	노성면	광곡리		서병남	농업용	24	50	총적	1	45	19
2200205768	신고	노성면	광곡리		최봉의	농업용	22	50	총적	1	45	17
2200205769	신고	노성면	광곡리		한동근	생활용	22	20	총적	0.5	50	15
2200205770	신고	노성면	광곡리		조봉순	생활용	19	20	총적	1	45	14
2200205771	신고	노성면	광곡리		이부근	생활용	20	20	총적	1	50	15
2200205772	신고	노성면	광곡리		신경영	생활용	19	20	총적	1	40	14
2200205773	신고	노성면	광곡리		박종배	농업용	21	50	총적	1	45	16
2200205774	신고	노성면	광곡리		서연주	농업용	21	50	총적	1	40	16
2200205775	신고	노성면	광곡리		임용의	농업용	18	50	총적	0.5	50	13
2200205776	신고	노성면	광곡리		이기술	농업용	22	50	총적	1	50	17
2200205777	신고	노성면	광곡리		박기신	농업용	21	50	총적	1	50	16
2200205778	신고	노성면	광곡리		이기술	농업용	23	50	총적	1	45	15
2200205779	신고	노성면	광곡리		이기창	농업용	22	50	총적	1	50	17
2200205780	신고	노성면	광곡리		이기숙	농업용	22	50	총적	1	30	17
2200205781	신고	노성면	광곡리		박종주	농업용	22	50	총적	1	45	17
2200205782	신고	노성면	광곡리		조봉순	농업용	24	50	총적	1	30	20
2200205783	신고	노성면	광곡리		임영월	농업용	22	50	총적	1	45	15
2200205784	신고	노성면	광곡리		이기현	농업용	23	50	총적	1	50	17
2200205785	신고	노성면	광곡리		나복수	농업용	21	50	총적	1	30	16
2200205786	신고	노성면	광곡리		이강진	농업용	19	50	총적	1	30	14
2200205787	신고	노성면	광곡리		이승호	생활용	20	20	총적	1	20	15
2200205788	신고	노성면	광곡리		이기상	생활용	20	15	총적	1	20	15
2200205789	신고	노성면	광곡리		이기문	생활용	18	15	총적	1	15	13
2200205790	신고	노성면	광곡리		선봉채	생활용	21	20	총적	1	20	16
2200205791	신고	노성면	광곡리		이기순	생활용	19	15	총적	1	15	14
2200205792	신고	노성면	광곡리		박종주	농업용	21	50	총적	1	50	16
2200205793	신고	노성면	광곡리		박종주	생활용	21	20	총적	1	20	16
2200205794	신고	노성면	광곡리		박길순	생활용	19	15	총적	1	20	14
2200205795	신고	노성면	광곡리		박기신	생활용	21	20	총적	1	20	15
2200205796	신고	노성면	광곡리		이영님	생활용	18	16	총적	1	20	13
2200205797	신고	노성면	광곡리		이기협	농업용	22	50	총적	1	50	17

2 1 현장조사 관정내역(계속)

관정번호	허가 형태	읍면	동리	번지	지명/건물명 /상호	용도	심도 (m)	구경 (mm)	관정 구분	펌프 (HP)	양수능력 (m3/일)	토출관 직경(mm)
2200205798	신고	노성면	광곡리		문향진	생활용	20	15	총적	1	20	15
2200205799	신고	노성면	광곡리		이기술	생활용	20	15	총적	1	18	15
2200205800	신고	노성면	광곡리		이경의	생활용	18	16	총적	1	20	13
2200205801	신고	노성면	광곡리		이효성	생활용	18	15	총적	1	15	13
2200205802	신고	노성면	광곡리		라복수	생활용	20	15	총적	1	20	15
2200205803	신고	노성면	광곡리		한병옥	생활용	18	17	총적	1	20	13
2200205804	신고	노성면	광곡리		박기신	농업용	22	50	총적	1	50	17
2200205805	신고	노성면	광곡리		이광웅	농업용	25	50	총적	1	50	20
2200205806	신고	노성면	광곡리		배유성	생활용	19	20	총적	1	45	14
2200205807	신고	노성면	광곡리		박정자	생활용	20	20	총적	1	40	15
2200205808	신고	노성면	광곡리		박종배	생활용	18	20	총적	1	50	13
2200205809	신고	노성면	광곡리		윤광원	생활용	20	20	총적	1	50	15
2200205810	신고	노성면	광곡리		염금자	생활용	19	20	총적	1	50	14
2200205811	신고	노성면	광곡리		박창환	생활용	20	20	총적	1	50	15
2200205812	신고	노성면	광곡리		윤종래	농업용	22	50	총적	1	45	15
2200205813	신고	노성면	광곡리		오상채	생활용	20	20	총적	1	50	15
2200205814	신고	노성면	광곡리		윤분심	생활용	25	20	총적	1	45	20
2200205815	신고	노성면	광곡리		김규일	생활용	50	70	총적	0.5	25	45
2200205816	신고	노성면	광곡리		김말동	생활용	25	20	총적	1	30	20
2200205817	신고	노성면	광곡리		최규환	생활용	18	20	총적	1	20	13
2200205818	신고	노성면	광곡리		임승환	농업용	21	50	총적	1	40	15
2200205819	신고	노성면	광곡리		김종남	생활용	19	20	총적	0.5	40	14
2200205820	신고	노성면	광곡리		박만순	생활용	19	20	총적	1	50	14
2200205821	신고	노성면	광곡리		김태훈	생활용	19	20	총적	0.5	50	14
2200205822	신고	노성면	광곡리		서형식	생활용	20	20	총적	1	40	14
2200205823	신고	노성면	광곡리		서승복	농업용	19	50	총적	1	50	14
2200205824	신고	노성면	광곡리		윤양부	생활용	18	20	총적	1	50	13
2200205825	신고	노성면	광곡리		박정순	생활용	19	20	총적	0.5	30	14
2200205826	신고	노성면	광곡리		서승복	생활용	20	20	총적	1	50	15
2200205827	신고	노성면	광곡리		임만채	생활용	20	20	총적	1	40	15
2200205828	신고	노성면	광곡리		구순임	생활용	50	70	총적	0.5	25	45
2200205829	신고	노성면	광곡리		임용의	생활용	18	20	총적	1	40	13
2200205830	신고	노성면	광곡리		임동환	생활용	18	20	총적	1	50	13
2200205831	신고	노성면	광곡리		서병남	생활용	19	20	총적	1	50	14
2200205832	신고	노성면	광곡리		임승환	생활용	50	70	총적	0.5	25	45
2200205833	신고	노성면	광곡리		최규성	생활용	18	20	총적	1	50	13

2.1 현장조사 관정내역(계속)

관정번호	허가 형태	읍면	동리	번지	지명/건물명 /상호	용도	심도 (m)	구경 (mm)	관정 구분	펌프 (HP)	양수능력 (m ³ /일)	토출관 직경(mm)
2200205834	신고	노동면	광곡리		서연주	생활용	25	20	총적	1	50	20
2200205835	신고	노동면	광곡리		서칠동	생활용	18	20	총적	1	50	13
2200205836	신고	노동면	광곡리		홍가순	생활용	18	20	총적	0.5	40	13
2200205837	신고	노동면	광곡리		최길남	생활용	19	20	총적	0.5	50	15
2200205838	신고	노동면	광곡리		서영근	생활용	20	20	총적	1	50	15
2200205839	신고	노동면	광곡리		방금순	농업용	22	50	총적	1	50	16
2200205840	신고	노동면	광곡리		방금순	생활용	20	20	총적	1	40	15
2200205841	신고	노동면	광곡리		김태훈	농업용	25	50	총적	1	45	20
2200205842	신고	노동면	광곡리		임영월	생활용	50	70	총적	0.5	25	45
2200205843	신고	노동면	광곡리		최복록	생활용	20	20	총적	1	30	15
2200205844	신고	노동면	광곡리		김종임	농업용	22	50	총적	1	50	17
2200205845	신고	노동면	광곡리		임웅의	농업용	40	50	총적	1	100	35
2200205846	신고	노동면	거석리		오재천	생활용	50	70	총적	0.5	25	45
2200205847	신고	노동면	거석리		강상수	생활용	50	70	총적	0.5	25	45
2200205848	신고	노동면	거석리		박장주	생활용	50	70	총적	0.5	25	45
2200205849	신고	노동면	거석리		박덕주	생활용	50	70	총적	0.5	25	45
2200205850	신고	노동면	거석리		임동순	생활용	50	70	총적	0.5	25	45
2200205851	신고	노동면	거석리		박용규	생활용	50	70	총적	0.5	25	45
2200205852	신고	노동면	거석리		강성수	생활용	50	70	총적	0.5	25	45
2200205853	신고	노동면	거석리		장진욱	생활용	50	70	총적	0.5	25	45
2200205854	신고	노동면	거석리		문경식	생활용	50	70	총적	0.5	25	45
2200205855	신고	노동면	거석리		장진홍	생활용	50	70	총적	0.5	25	45
2200205856	신고	노동면	거석리		조계하	생활용	50	70	총적	0.5	25	45
2200205857	신고	노동면	거석리		박달주	생활용	50	70	총적	0.5	25	45
2200205858	신고	노동면	거석리		문영화	생활용	50	70	총적	0.5	25	45
2200205859	신고	노동면	거석리		장덕수	생활용	22	30	총적	1	10	17
2200205860	신고	노동면	거석리		장남수	생활용	23	30	총적	1	15	15
2200205861	신고	노동면	거석리		조양기	생활용	29	25	총적	1	15	24
2200205862	신고	노동면	거석리		권용식	생활용	50	70	총적	0.5	25	45
2200205863	신고	노동면	거석리		박요주	생활용	50	70	총적	0.5	25	45
2200205864	신고	노동면	거석리		선일석	생활용	22	25	총적	1	15	15
2200205865	신고	노동면	거석리		김천순	생활용	22	25	총적	1	10	17
2200205866	신고	노동면	거석리		박사순	생활용	50	70	총적	0.5	25	45
2200205867	신고	노동면	거석리		박해명	생활용	50	70	총적	0.5	25	45
2200205868	신고	노동면	거석리		김기천	농업용	22	50	총적	1	45	17
2200205869	신고	노동면	거석리		강철원	생활용	50	70	총적	0.5	25	45

2.1 현장조사 관정내역(계속)

관정번호	허가 형태	읍면	동리	번지	지명/건물명 /상호	용도	심도 (m)	구경 (mm)	관정 구분	펌프 (HP)	양수능력 (m3/일)	토출관 직경(mm)
2200205870	신고	노동면	거석리		조계열	농업용	26	50	총적	1	46	20
2200205871	신고	노동면	거석리		조양순	생활용	22	25	총적	1	15	17
2200205872	신고	노동면	거석리		조계하	생활용	22	20	총적	1	10	15
2200205873	신고	노동면	거석리		박요주	생활용	50	70	총적	0.5	25	45
2200205874	신고	노동면	거석리		박해순	생활용	22	20	총적	0.5	20	17
2200205875	신고	노동면	거석리		권용식	생활용	50	70	총적	0.5	25	45
2200205876	신고	노동면	거석리		유점순	생활용	22	25	총적	1	17	17
2200205877	신고	노동면	거석리		오광웅	생활용	22	25	총적	1	20	15
2200205878	신고	노동면	거석리		장순금	생활용	20	25	총적	1	25	15
2200205879	신고	노동면	거석리		조상익	생활용	50	70	총적	0.5	20	45
2200205880	신고	노동면	거석리		김몽용	생활용	22	25	총적	1	25	15
2200205881	신고	노동면	거석리		김점출	생활용	30	45	총적		25	25
2200205882	신고	노동면	거석리		최윤출	생활용	23	25	총적	1	25	17
2200205883	신고	노동면	거석리		문경식	생활용	25	30	총적	1	35	20
2200205884	신고	노동면	거석리		김형모	생활용	35	35	총적	0.5	25	30
2200205885	신고	노동면	거석리		조운성	생활용	20	45	총적		20	15
2200205886	신고	노동면	거석리		조재운	생활용	20	25	총적	1	20	15
2200205887	신고	노동면	거석리		박원순	생활용	22	25	총적	1	15	15
2200205888	신고	노동면	거석리		황백연	생활용	20	25	총적	1	20	14
2200205889	신고	노동면	거석리		최명남	생활용	20	40	총적	0.5	20	15
2200205890	신고	노동면	거석리		박오주	생활용	23	25	총적	1	20	15
2200205891	신고	노동면	거석리		박덕주	생활용	35	35	총적	0.5	45	30
2200205892	신고	노동면	거석리		장동선	생활용	20	30	총적	1	25	14
2200205893	신고	노동면	거석리		김공식	생활용	22	25	총적	1	13	15
2200205894	신고	노동면	거석리		문명석	생활용	35	45	총적	0.5	40	30
2200205895	신고	노동면	거석리		김형모	생활용	20	25	총적	1	20	15
2200205896	신고	노동면	감정리		김막례	생활용	22	20	총적	1	47	15
2200205897	신고	노동면	감정리		채명수	농업용	22	50	총적	1	50	17
2200205898	신고	노동면	감정리		이동현	생활용	21	20	총적	1	46	15
2200205899	신고	노동면	감정리		최종채	생활용	20	20	총적	1	45	15
2200205900	신고	노동면	감정리		윤종산	생활용	20	20	총적	1	45	15
2200205901	신고	노동면	감정리		김상윤	농업용	23	50	총적	1	50	15
2200205902	신고	노동면	감정리		최앵순	농업용	23	50	총적	1	50	18
2200205903	신고	노동면	감정리		황기주	농업용	22	50	총적	1	50	15
2200205904	신고	노동면	감정리		채명수	농업용	23	50	총적	1	50	17
2200205905	신고	노동면	감정리		손재진	생활용	21	20	총적	1	46	15

2.1 현장조사 관정내역(계속)

관정번호	허가 형태	읍면	동리	번지	지명/건물명 /상호	용도	심도 (m)	구경 (mm)	관정 구분	펌프 (HP)	양수능력 (m ³ /일)	토출관 직경(mm)
2200205906	신고	노동면	감정리		손재진	생활용	19	20	총적	1	45	14
2200205907	신고	노동면	감정리		황의영	생활용	22	20	총적	1	45	15
2200205908	신고	노동면	감정리		채명수	농업용	24	50	총적	1	50	20
2200205909	신고	노동면	감정리		문종기	생활용	21	20	총적	1	30	15
2200205910	신고	노동면	감정리		박종만	생활용	21	20	총적	1	45	15
2200205911	신고	노동면	감정리		황의영	농업용	22	50	총적	1	50	17
2200205912	신고	노동면	감정리		장정례	농업용	23	50	총적	1	50	17
2200205913	신고	노동면	감정리		김용안	생활용	19	20	총적	1	20	14
2200205914	신고	노동면	감정리		문영주	생활용	21	20	총적	1	45	15
2200205915	신고	노동면	감정리		문영오	생활용	26	20	총적	1	47	21
2200205916	신고	노동면	감정리		문태순	생활용	22	20	총적	1	45	17
2200205917	신고	노동면	감정리		황기주	생활용	20	20	총적	1	46	15
2200205918	신고	노동면	감정리		손필순	생활용	19	20	총적	1	46	14
2200205919	신고	노동면	감정리		손재단	생활용	19	20	총적	1	45	14
2200205920	신고	노동면	감정리		채명수	생활용	22	20	총적	1	20	15
2200205921	신고	노동면	감정리		손동훈	생활용	20	20	총적	1	47	15
2200205922	신고	노동면	감정리		손재팔	농업용	22	50	총적	1	50	15
2200205923	신고	노동면	감정리		김춘식	농업용	22	50	총적	1	30	17
2200205924	신고	노동면	감정리		손정출	농업용	23	50	총적	1	50	17
2200205925	신고	노동면	감정리		박기에	농업용	22	50	총적	1	50	15
2200205926	신고	노동면	감정리		손창현	생활용	18	20	총적	1	45	13
2200205927	신고	노동면	감정리		김귀례	생활용	21	20	총적	1	45	15
2200205928	신고	노동면	감정리		박용주	생활용	21	20	총적	1	20	15
2200205929	신고	노동면	감정리		손필순	농업용	22	50	총적	1	50	15
2200205930	신고	노동면	감정리		이동현	농업용	22	50	총적	1	40	15
2200205931	신고	노동면	감정리		손찬식	농업용	22	50	총적	1	30	15
2200205932	신고	노동면	감정리		박내일	농업용	22	50	총적	1	45	15
2200205933	신고	노동면	감정리		조계선	생활용	21	20	총적	1	20	15
2200205934	신고	노동면	감정리		최앵순	생활용	21	20	총적	1	45	15
2200205935	신고	노동면	감정리		안승미	생활용	19	20	총적	1	20	14
2200206646	신고	노동면	용호리		박해슬	생활용	50	70	총적	0.5	25	45
2200206647	신고	노동면	용호리		정병인	생활용	50	70	총적	0.5	25	45
2200206648	신고	노동면	광곡리		이기창	생활용	50	70	총적	0.5	25	45
2200206649	신고	노동면	거석리		신상범	생활용	25	25	총적	0.5	30	20
2200206650	신고	노동면	거석리		박원주	생활용	20	25	총적	0.5	40	15
2200206651	신고	노동면	거석리		황기주	생활용	20	32	총적	0.5	50	15

2.1 현장조사 관정내역(계속)

관정번호	허가 형태	읍면	동리	번지	지명/건물명 /상호	용도	심도 (m)	구경 (mm)	관정 구분	펌프 (HP)	양수능력 (m3/일)	토출관 직경(mm)
2200300005	신고	노동면	명봉리		임광토건주식회사	생활용	100	150	암반		50	50
2200300049	신고	노동면	거석리		조형기	생활용	30	20	층적	0.5	20	25
2200300050	신고	노동면	거석리		장동선	생활용	50	70	층적	0.5	25	45
2200300106	신고	노동면	명봉리		동성토건(주)	생활용	100	150	층적	1	50	50
2200400098	신고	노동면	대련리		김장이	농업용	18	50	층적	0.5	50	10
2200400099	신고	노동면	광곡리		서병남	농업용	18	50	층적	0.5	50	10
2200400100	신고	노동면	금호리		손재춘	농업용	18	50	층적	0.5	50	10
2200500016	신고	노동면	광곡리		서영근	농업용	18	50	층적	0.5	50	10
2200500017	신고	노동면	감정리		채명수	농업용	18	50	층적	0.5	50	10
2200500018	신고	노동면	명봉리		박우각	농업용	18	50	층적	0.5	50	10
2200500019	신고	노동면	금호리		손명석	농업용	18	50	층적	0.5	50	10
2200500020	신고	노동면	명봉리		정해광	농업용	18	50	층적	0.5	50	10
2200500022	신고	노동면	대련리		박형주	농업용	18	50	층적	0.5	50	10
2200500025	신고	노동면	거석리		박금주	농업용	18	50	층적	0.5	50	10
2200500046	신고	노동면	거석리		전라남도보성교육청	생활용	80	200	암반	2	80	66
2190100140	신고	미륵면	반룡리		아산재단보성병원	생활용	20	40	층적	5	100	40
2190100144	신고	미륵면	화방리		손재호	농업용	23	50	층적	0.5	30	22
2190100145	신고	미륵면	화방리		보성군수	농업용		250	암반	3	150	80
2190100364	신고	미륵면	초당리		보성군수	농업용	75	250	암반	5	100	100
2190100365	신고	미륵면	초당리		보성군수	농업용	60	250	암반	5	100	100
2190100366	신고	미륵면	용정리		보성군수	농업용	82	250	암반	10	200	100
2190100367	신고	미륵면	미력리		보성군수	농업용	80	250	암반	10	120	80
2190100368	신고	미륵면	미력리		보성군수	농업용	60	150	암반	3	110	80
2190100369	신고	미륵면	화방리		보성군수	농업용	80	250	암반	10	150	80
2190100370	신고	미륵면	용정리		보성군수	농업용	80	250	암반	5	100	80
2190100371	신고	미륵면	덕림리		보성군수	농업용	60	250	암반	5	120	80
2190100372	신고	미륵면	반룡리		보성군수	농업용	28	300	암반	5	150	100
2190100373	신고	미륵면	반룡리		보성군수	농업용	30	300	암반	5	150	100
2190100374	신고	미륵면	반룡리		보성군수	농업용	30	300	암반	5	150	100
2190100375	신고	미륵면	도개리		최연호	농업용	50	70	암반	3	80	50
2190100376	신고	미륵면	화방리		박태형	농업용	80	150	암반	5	100	50
2190100377	신고	미륵면	미력리		보성군수	농업용	60	150	암반	5	120	50
2190100378	신고	미륵면	덕림리		김천석	농업용	24	50	층적	0.5	30	22
2190100379	신고	미륵면	화방리		이동래	농업용	25	50	층적	0.5	30	22
2190100380	신고	미륵면	화방리		송시자	농업용	22	50	층적	0.5	30	22
2190100381	신고	미륵면	화방리		선정식	농업용	23	50	층적	0.5	30	22

2 1 현장조사 관정내역(계속)

관정번호	허가 형태	읍면	동리	번지	지명/건물명 /상호	용도	심도 (m)	구경 (mm)	관정 구분	펌프 (HP)	양수능력 (m3/일)	토출관 직경(mm)
2190100382	신고	미력면	미력리		박정래	농업용	22	50	총적	0.5	30	22
2190100383	신고	미력면	도개리		박태일	농업용	19	50	총적	0.5	30	22
2190100384	신고	미력면	도개리		문태선	농업용	18	50	총적	0.5	30	22
2190100385	신고	미력면	도개리		박해명	농업용	22	50	총적	0.5	30	22
2190100386	신고	미력면	웅정리		문광식	농업용	20	50	총적	0.5	30	25
2190100387	신고	미력면	도개리		장항래	농업용	30	100	암반	1	60	50
2190100388	신고	미력면	도개리		보성군수	농업용	100	250	암반	5	150	80
2190100389	신고	미력면	웅정리		박원주	생활용	40	150	암반	2	80	50
2190100390	신고	미력면	도개리		박재원	농업용	82	200	암반	7.5	120	80
2190100391	신고	미력면	도개리		보성북차테크	농업용	85	200	암반	10	120	80
2190100392	신고	미력면	도개리		박재원	농업용	80	150		2	150	80
2190100393	신고	미력면	반룡리		미송식물	생활용	10	60	총적	1	30	30
2190100394	신고	미력면	반룡리		아산재단보성병원	생활용	100	50		7.5	200	100
2190100395	신고	미력면	반룡리		수천국도유지사무소	생활용	65	200	총적	3	100	50
2190100396	신고	미력면	도개리		미력초등학교	생활용		200	암반		200	70
2199900007	신고	미력면	초당리		김주선	농업용	40	150	총적	3	100	30
2199900031	신고	미력면	화방리		정원기	농업용	40	150	암반	3	100	30
2199900043	신고	미력면	웅정리		보성군수	농업용	150	250	암반	5	150	45
2200000030	신고	미력면	덕림리		김용수	농업용	10	150	암반	3	90	40
2200100001	신고	미력면	웅정리		보성군수	농업용	80	250	암반	7.5	150	50
2200100051	신고	미력면	도개리		이규동	생활용	100	150	총적	1	50	70
2200200045	신고	미력면	반룡리		보성아산병원	생활용	20	40		5	30	20
2200200047	신고	미력면	반룡리		보성아산병원	생활용	100	50	암반	7.5	150	100
2200201964	신고	미력면	화방리		김상원	농업용	12	50	총적	0.5	90	10
2200201965	신고	미력면	화방리		김규일	농업용	15	50	총적	0.5	90	10
2200201966	신고	미력면	화방리		김규일	농업용	12	50	총적	0.5	70	10
2200201967	신고	미력면	화방리		박태술	생활용	30	20	총적	0.5	23	25
2200201968	신고	미력면	화방리		박태형	생활용	45	50		0.5	32	40
2200201969	신고	미력면	화방리		김영옥	생활용	35	20	총적	0.5	23	30
2200202142	신고	미력면	도개리		황태평	농업용	24	50	총적	0.5	25	20
2200202143	신고	미력면	도개리		김영현	농업용	19	50	총적	0.5	80	15
2200202144	신고	미력면	도개리		임봉안	농업용	21	50	총적	0.5	25	18
2200202145	신고	미력면	도개리		박해중	농업용	21	50	총적	0.5	25	18
2200202146	신고	미력면	도개리		이장욱	농업용		150	암반		65	50
2200202147	신고	미력면	도개리		문태평	생활용	35	16	총적	0.5	22	30
2200202148	신고	미력면	도개리		문홍수	생활용	35	16	총적	0.5	22	30

2 1 현장조사 관정내역(계속)

관정번호	허가 형태	읍면	동리	번지	지명/건물명 /상호	용도	심도 (m)	구경 (mm)	관정 구분	펌프 (HP)	양수능력 (m3/일)	토출관 직경(mm)
2200202149	신고	미력면	도개리		최연호	생활용	55	70		0.5	25	45
2200202150	신고	미력면	도개리		문성환	생활용	35	16	총적	0.5	22	30
2200202151	신고	미력면	도개리		손재명	생활용	35	16	총적	0.5	22	30
2200202152	신고	미력면	도개리		윤중성	생활용	35	16	총적	0.5	22	30
2200202153	신고	미력면	도개리		김남일	생활용	35	16	총적	0.5	22	30
2200202154	신고	미력면	도개리		김연불	생활용	35	16	총적	0.5	22	30
2200202155	신고	미력면	도개리		정병춘	생활용	35	16	총적	0.5	22	30
2200202156	신고	미력면	도개리		손옥자	생활용	45	50	총적	0.5	25	40
2200202157	신고	미력면	도개리		문봉식	생활용	35	16	총적	0.5	22	30
2200202158	신고	미력면	도개리		미력양탕	생활용	45	50	총적	0.5	25	40
2200202159	신고	미력면	도개리		이종흡	생활용	35	16	총적	0.5	22	30
2200202160	신고	미력면	도개리		박동주	생활용	35	16	총적	0.5	22	30
2200202161	신고	미력면	도개리		문천행	생활용	35	16	총적	0.5	22	30
2200202162	신고	미력면	도개리		정호근	생활용	35	16	총적	0.5	22	30
2200202163	신고	미력면	도개리		선옥자	생활용	35	16	총적	0.5	22	30
2200202164	신고	미력면	도개리		안재남	생활용	35	25	총적	0.5	25	30
2200202165	신고	미력면	도개리		임양옥	생활용	35	16	총적	0.5	22	30
2200202166	신고	미력면	도개리		김병현	생활용	35	16	총적	0.5	22	30
2200202167	신고	미력면	도개리		선삼순	생활용	35	16	총적	0.5	22	30
2200202168	신고	미력면	도개리		김병현	농업용	30	50	총적	0.5	25	25
2200202169	신고	미력면	도개리		안중현	생활용	35	16	총적	0.5	22	30
2200202170	신고	미력면	도개리		이장옥	생활용	35	16	총적	0.5	22	30
2200202171	신고	미력면	도개리		감용신	생활용	35	16	총적	0.5	22	30
2200202172	신고	미력면	도개리		박태일	농업용	18	50	총적	0.5	25	15
2200202173	신고	미력면	도개리		문기봉	농업용	18	50		0.5	80	15
2200202174	신고	미력면	도개리		박두석	생활용	35	16	총적	0.5	22	30
2200202175	신고	미력면	도개리		이상	농업용	18	50	총적	0.5	25	15
2200202176	신고	미력면	도개리		문태생	농업용	15	50	총적	0.5	90	10
2200202177	신고	미력면	도개리		도개회관	생활용	35	16	총적	0.5	22	30
2200202178	신고	미력면	도개리		정병채	생활용	35	16	총적	0.5	22	30
2200202179	신고	미력면	도개리		임상선	생활용	35	16	총적	0.5	22	30
2200202180	신고	미력면	도개리		박매석	생활용	35	16	총적	0.5	22	30
2200202181	신고	미력면	도개리		이상록	생활용	35	16	총적	0.5	22	30
2200202182	신고	미력면	도개리		박해명	생활용	50	45	총적	0.5	25	45
2200202183	신고	미력면	도개리		손길중	생활용	35	20	총적	0.5	22	30
2200202184	신고	미력면	도개리		박해준	생활용	35	20	총적	0.5	22	30

2.1 현장조사 관정내역(계속)

관정번호	허가 형태	읍면	동리	번지	지명/건물명 /상호	용도	심도 (m)	구경 (mm)	관정 구부	펌프 (HP)	양수능력 (m ³ /일)	토출관 직경(mm)
2200202185	신고	미력면	도개리		안권비	생활용	35	20	총적	1	25	30
2200202186	신고	미력면	도개리		박남옥	생활용	35	20	총적	1	25	30
2200202187	신고	미력면	도개리		박형연	생활용	35	20	총적	1	25	30
2200202188	신고	미력면	도개리		지쌍남	생활용	35	20	총적	1	25	30
2200202189	신고	미력면	도개리		이용호	생활용	35	20	총적	1	25	30
2200202190	신고	미력면	도개리		윤월용	생활용	35	16	총적	0.5	22	30
2200202191	신고	미력면	도개리		박계주	생활용	40	25	총적	0.5	25	35
2200202192	신고	미력면	도개리		박두옥	생활용	35	20	총적	0.5	25	30
2200202193	신고	미력면	도개리		박갑규	생활용	40	25	총적	1	25	35
2200202194	신고	미력면	도개리		최상수	생활용	40	20	총적	1	25	35
2200202195	신고	미력면	도개리		정부덕	생활용	35	16	총적	0.5	22	30
2200202196	신고	미력면	도개리		이영기	생활용	35	16	총적	0.5	22	30
2200202197	신고	미력면	도개리		정금주	생활용	35	16	총적	0.5	22	30
2200202198	신고	미력면	도개리		김기주	생활용	35	20	총적	0.5	25	30
2200202199	신고	미력면	도개리		김순화	생활용	35	16	총적	0.5	22	30
2200202200	신고	미력면	도개리		문태동	생활용	35	25	총적	0.5	25	30
2200202201	신고	미력면	도개리		정해경	생활용	35	16	총적	0.5	22	30
2200202202	신고	미력면	도개리		정해진	생활용	35	16	총적	0.5	22	30
2200202203	신고	미력면	도개리		정해술	생활용	35	16	총적	0.5	22	30
2200202204	신고	미력면	도개리		이영자	생활용	35	20	총적	0.5	25	30
2200202205	신고	미력면	도개리		김대중	생활용	35	16	총적	0.5	22	30
2200202206	신고	미력면	도개리		박점식	농업용	20	50	총적	0.5	130	15
2200202207	신고	미력면	도개리		문윤식	농업용	22	50	총적	0.5	25	20
2200202208	신고	미력면	덕림리		(주)보성개발	생활용	50	70	총적	0.5	45	45
2200202209	신고	미력면	덕림리		백선철	생활용	50	80	총적	0.5	55	45
2200202210	신고	미력면	덕림리		김계환	농업용	20	50	총적	0.5	15	15
2200202211	신고	미력면	덕림리		박화석	농업용	18	50	총적	0.5	90	15
2200202212	신고	미력면	덕림리		김용환	농업용	22	50	총적	0.5	30	
2200202213	신고	미력면	덕림리		박태석	농업용	18	50	총적	0.5	100	15
2200202214	신고	미력면	덕림리		박해진	농업용	21	50	총적	0.5	80	18
2200202215	신고	미력면	덕림리		정병춘	농업용	18	50	총적	0.5	95	15
2200202216	신고	미력면	덕림리		손성순	생활용	35	16	총적	0.5	22	30
2200202217	신고	미력면	덕림리		김형철	농업용	35	50	총적	0.5	80	32
2200202218	신고	미력면	덕림리		박형준	농업용	15	50	총적	0.5	90	10
2200202219	신고	미력면	덕림리		정규인	생활용	35	16	총적	0.5	22	30
2200202220	신고	미력면	덕림리		김형윤	생활용	35	16	총적	0.5	22	30

2 1 현장조사 관정내역(계속)

관정번호	허가 형태	읍면	동리	번지	지명/건물명 /상호	용도	심도 (m)	구경 (mm)	관정 구분	펌프 (HP)	양수능력 (m ³ /일)	토출관 직경(mm)
2200202221	신고	미력면	덕림리		박형준	생활용	35	16	총적	0.5	22	30
2200202222	신고	미력면	덕림리		정종숙	생활용	35	16	총적	0.5	22	30
2200202223	신고	미력면	덕림리		김천석	생활용	35	16	총적	0.5	22	30
2200202224	신고	미력면	덕림리		정형채	생활용	35	16	총적	0.5	22	30
2200202225	신고	미력면	덕림리		최만심	생활용	35	16	총적	0.5	22	30
2200202226	신고	미력면	덕림리		장이만	농업용	20	50	총적	0.5	75	15
2200202227	신고	미력면	덕림리		박길주	생활용	35	16	총적	0.5	22	30
2200202228	신고	미력면	덕림리		박홍주	생활용	35	16	총적	0.5	22	30
2200202229	신고	미력면	덕림리		김춘남	생활용	35	16	총적	0.5	22	30
2200202230	신고	미력면	덕림리		정대성	생활용	35	16	총적	0.5	22	30
2200202231	신고	미력면	덕림리		조만석	농업용	15	50	총적	0.5	90	10
2200202232	신고	미력면	덕림리		전홍수	농업용	15	50	총적	0.5	90	10
2200202233	신고	미력면	덕림리		박형국	농업용	20	50		0.5	100	15
2200202234	신고	미력면	덕림리		박해량	농업용	18	50	총적	0.5	88	15
2200202235	신고	미력면	덕림리		김천석	농업용	25	50	총적	0.5	88	20
2200202236	신고	미력면	덕림리		박창석	농업용	18	50	총적	0.5	90	15
2200202237	신고	미력면	덕림리		정형철	농업용	18	50		0.5	90	15
2200202238	신고	미력면	덕림리		조일언	농업용	25	50	총적	0.5	55	20
2200202239	신고	미력면	덕림리		장하남	농업용	20	50	총적	0.5	50	15
2200202240	신고	미력면	덕림리		박해무	농업용	33	50	총적	0.5	78	30
2200202241	신고	미력면	덕림리		이기동	농업용	20	50	총적	0.5	60	15
2200202242	신고	미력면	덕림리		이기평	농업용	17	50	총적	0.5	70	15
2200202243	신고	미력면	덕림리		소영태	농업용	23	50	총적	0.5	55	20
2200202244	신고	미력면	덕림리		김용환	농업용	18	50	총적	0.5	95	15
2200202245	신고	미력면	덕림리		문삼례	농업용	7	50	총적	0.5	60	7
2200202246	신고	미력면	덕림리		이을래	농업용	9	50	총적	0.5	70	5
2200202247	신고	미력면	덕림리		김재환	농업용	15	50	총적	0.5	50	10
2200202248	신고	미력면	덕림리		김기열	농업용	18	50		0.5	50	15
2200202249	신고	미력면	덕림리		김계환	농업용	20	50	총적	0.5	50	15
2200202250	신고	미력면	덕림리		박주호	농업용	24	50	총적	0.5	70	20
2200202251	신고	미력면	덕림리		김재철	농업용	15	50	총적	0.5	80	12
2200202252	신고	미력면	덕림리		장경만	농업용	25	50	총적	0.5	90	20
2200202253	신고	미력면	덕림리		조민호	농업용	18	50	총적	0.5	50	15
2200202254	신고	미력면	덕림리		장경만	농업용	13	50	총적	0.5	45	32
2200202255	신고	미력면	덕림리		장관석	농업용	19	50	총적	0.5	45	15
2200202256	신고	미력면	덕림리		장길개	농업용	18	50	총적	0.5	90	15

2.1 현장조사 관정내역(계속)

관정번호	허가 형태	읍면	동리	번지	지명/건물명 /상호	용도	심도 (m)	구경 (mm)	관정 구분	펌프 (HP)	양수능력 (m ³ /일)	토출관 직경(mm)
2200202976	신고	미령면	화방리		위상복	농업용	21	50	총적	0.5	80	15
2200202977	신고	미령면	화방리		정해춘	생활용	25	20	총적	0.5	25	25
2200202978	신고	미령면	화방리		문재원	농업용	20	50	총적	0.5	70	15
2200202979	신고	미령면	화방리		김성순	생활용	25	20	총적	0.5	25	20
2200202980	신고	미령면	화방리		정순보	생활용	30	20	총적	0.5	25	25
2200202981	신고	미령면	화방리		정유현	생활용	30	20	총적	0.5	25	25
2200202982	신고	미령면	화방리		김규일	농업용	19	50	총적	0.5	55	16
2200202983	신고	미령면	화방리		김기회	생활용	30	20	총적	0.5	23	25
2200202984	신고	미령면	화방리		염필래	생활용	40	20	총적	0.5	25	35
2200202985	신고	미령면	화방리		김종관	생활용	35	20	총적	0.5	25	30
2200202986	신고	미령면	화방리		김종현	생활용	35	20	총적	0.5	23	30
2200202987	신고	미령면	화방리		김재문	생활용	25	20	총적	0.5	25	25
2200202988	신고	미령면	화방리		주정광	생활용	40	20	총적	0.5	25	35
2200202989	신고	미령면	화방리		김종안	생활용	35	20	총적	0.5	25	30
2200202990	신고	미령면	화방리		김상원	생활용	25	20	총적	0.5	25	25
2200202991	신고	미령면	화방리		김영락	생활용	30	20	총적	0.5	25	25
2200202992	신고	미령면	화방리		박태술	농업용	21	50	총적	0.5	90	16
2200202993	신고	미령면	화방리		박용출	농업용	28	50	총적	0.5	26	20
2200202994	신고	미령면	화방리		정종주	농업용	19	50	총적	0.5	36	14
2200202995	신고	미령면	화방리		정철수	농업용	18	50	총적	0.5	90	14
2200202996	신고	미령면	화방리		손주현	생활용	45	50	총적	0.5	32	40
2200202997	신고	미령면	화방리		손주현	생활용	30	16	총적	0.5	22	25
2200202998	신고	미령면	화방리		조권승	생활용	30	16	총적	0.5	22	25
2200202999	신고	미령면	화방리		송기선	생활용	30	16	총적	0.5	22	25
2200203000	신고	미령면	화방리		주영만	농업용	16	50	총적	0.5	60	14
2200203001	신고	미령면	화방리		박태삼	생활용	30	16	총적	0.5	22	25
2200203002	신고	미령면	화방리		손인현	생활용	30	16	총적	0.5	22	25
2200203003	신고	미령면	화방리		손우현	생활용	30	16	총적	0.5	22	25
2200203004	신고	미령면	화방리		김건기	생활용	30	20	총적	0.5	25	25
2200203005	신고	미령면	화방리		이막동	생활용	40	16	총적	0.5	22	35
2200203006	신고	미령면	화방리		임갑주	생활용	30	16	총적	0.5	22	25
2200203007	신고	미령면	화방리		김재문	농업용	22	50	총적	0.5	80	20
2200203008	신고	미령면	화방리		임옥주	생활용	30	16	총적	0.5	22	25
2200203009	신고	미령면	화방리		윤재옥	생활용	30	16	총적	0.5	22	25
2200203010	신고	미령면	화방리		윤종남	농업용	25	50	총적	0.5	80	20
2200203011	신고	미령면	화방리		손인현	생활용	30	16	총적	0.5	22	25

2 1 현장조사 관정내역(계속)

관정번호	허가 형태	읍면	동리	번지	지명/건물명 /상호	용도	심도 (m)	구경 (mm)	관정 구분	펌프 (HP)	양수능력 (m3/일)	토출관 직경(mm)
2200203012	신고	미력면	화방리		정종두	농업용	18	50	층적	0.5	33	15
2200203013	신고	미력면	화방리		조계정	농업용	30	50	층적	0.5	95	25
2200203014	신고	미력면	화방리		이범래	농업용	30	50	층적	0.5	32	25
2200203015	신고	미력면	화방리		임갑주	농업용	23	50	층적	0.5	55	20
2200203016	신고	미력면	화방리		손인현	농업용	14	50	층적	0.5	65	10
2200203017	신고	미력면	화방리		선형규	생활용	30	16		0.5	22	25
2200203018	신고	미력면	화방리		김용대	생활용	40	16	층적	0.5	22	35
2200203019	신고	미력면	화방리		주정광	농업용	22	50	층적	0.5	45	18
2200203020	신고	미력면	화방리		주정광	농업용	18	50	층적	0.5	80	15
2200203021	신고	미력면	화방리		윤재욱	농업용	24	50	층적	0.5	90	20
2200203022	신고	미력면	화방리		조양훈	농업용	19	50	층적	0.5	90	14
2200203023	신고	미력면	화방리		선형규	농업용	23	50	층적	0.5	23	16
2200203024	신고	미력면	화방리		조권승	농업용	21	50		0.5	80	15
2200203025	신고	미력면	화방리		조권승	농업용	18	50	층적	0.5	90	15
2200203026	신고	미력면	화방리		선형규	농업용	18	50	층적	0.5	90	15
2200203027	신고	미력면	화방리		이경재	농업용	24	50		0.5	45	20
2200203028	신고	미력면	화방리		소진섭	농업용	19	50		0.5	36	14
2200203029	신고	미력면	화방리		오춘식	농업용	13	50	층적	0.5	80	10
2200203030	신고	미력면	화방리		이갑주	농업용	13	50	층적	0.5	70	10
2200203031	신고	미력면	화방리		선종탁	농업용	14	50	층적	0.5	80	12
2200203032	신고	미력면	화방리		이병덕	농업용	35	50	층적	0.5	30	25
2200203033	신고	미력면	화방리		위상복	농업용	17	50	층적	0.5	65	14
2200203034	신고	미력면	화방리		정양래	농업용	20	50	층적	0.5	50	15
2200203035	신고	미력면	화방리		정형중	농업용	16.5	50	층적	0.5	56	13
2200203036	신고	미력면	화방리		윤종남	농업용	20	50		0.5	50	15
2200203037	신고	미력면	화방리		이범래	생활용	36	75		0.5	33	30
2200203038	신고	미력면	화방리		선호선	농업용	22	50	층적	0.5	50	20
2200203039	신고	미력면	화방리		오춘식	농업용	25	50	층적	0.5	25	20
2200203040	신고	미력면	화방리		선병길	농업용	31	50	층적	0.5	50	25
2200203041	신고	미력면	화방리		문문출	농업용	21	50	층적	0.5	50	19
2200203042	신고	미력면	화방리		보성군수	농업용	23	75	층적	0.5	45	20
2200203043	신고	미력면	화방리		정해춘	농업용	23	50	층적	0.5	50	20
2200203044	신고	미력면	화방리		정종남	농업용	18	50	층적	0.5	50	15
2200203045	신고	미력면	화방리		최성출	농업용	14	50	층적	0.5	45	10
2200203046	신고	미력면	화방리		박형우	농업용	7	50	층적	0.5	45	5
2200203047	신고	미력면	화방리		문홍주	농업용	23	50	층적	0.5	45	20

2.1 현장조사 관정내역(계속)

관정번호	허가 형태	읍면	동리	번지	지명/건물명 /상호	용도	심도 (m)	구경 (mm)	관정 구분	펌프 (HP)	양수능력 (m ³ /일)	토출관 직경(mm)
2200203048	신고	미력면	화방리		문기정	농업용	17	50	총적	0.5	60	14
2200203049	신고	미력면	화방리		문기정	농업용	12	50	총적	0.5	45	10
2200203050	신고	미력면	화방리		윤중남	농업용	18	50	총적	0.5	90	15
2200203051	신고	미력면	화방리		박양주	농업용	17	50	총적	0.5	90	15
2200203052	신고	미력면	화방리		문중식	농업용	17	50	총적	0.5	80	14
2200203053	신고	미력면	화방리		최문섭	농업용	7.5	50	총적	0.5	90	25
2200203054	신고	미력면	화방리		문기정	농업용	28	50	총적	0.5	45	25
2200203055	신고	미력면	화방리		선병래	농업용	18	50	총적	0.5	80	15
2200203056	신고	미력면	화방리		정수보	농업용	18	50	총적	0.5	45	15
2200203057	신고	미력면	화방리		이영재	농업용	17	50	총적	0.5	60	14
2200203058	신고	미력면	화방리		김재남	농업용	18	50	총적	0.5	60	15
2200203059	신고	미력면	화방리		이병덕	생활용	35	20	총적	1	25	30
2200203060	신고	미력면	화방리		염동태	생활용	35	16	총적	0.5	20	30
2200203061	신고	미력면	화방리		이갑주	생활용	35	20	총적	0.5	22	30
2200203062	신고	미력면	화방리		이을주	생활용	35	20	총적	1	27	30
2200203063	신고	미력면	화방리		안중근	생활용	35	20	총적	1	27	30
2200203064	신고	미력면	화방리		문병윤	생활용	40	20	총적	1.5	27	35
2200203065	신고	미력면	화방리		소진섭	생활용	65	50	총적	0.5	35	55
2200203066	신고	미력면	화방리		안점순	생활용	30	20	총적	1	30	25
2200203067	신고	미력면	화방리		선성규	생활용	30	20	총적	0.5	25	25
2200203068	신고	미력면	화방리		선중택	생활용	30	20	총적	0.5	25	25
2200203069	신고	미력면	화방리		선동규	생활용	30	20	총적	0.5	25	25
2200203070	신고	미력면	화방리		박동식	농업용	9	50	총적	0.5	45	7
2200203071	신고	미력면	화방리		선중식	생활용	45	39	총적	0.5	25	40
2200203072	신고	미력면	화방리		김상림	농업용	13	50	총적	0.5	95	10
2200203073	신고	미력면	화방리		소진섭	농업용	17	50	총적	0.5	45	13
2200203074	신고	미력면	화방리		김덕례	생활용	30	20	총적	1	30	25
2200203075	신고	미력면	화방리		이성수	생활용	30	20	총적	0.5	25	25
2200203076	신고	미력면	화방리		선정식	생활용	30	20	총적	0.5	25	25
2200203077	신고	미력면	화방리		양공님	생활용	30	20	총적	0.5	25	25
2200203078	신고	미력면	화방리		문기정	농업용	18	50	총적	0.5	80	15
2200203079	신고	미력면	화방리		윤재옥	농업용	22	50		0.5	60	20
2200203080	신고	미력면	화방리		정종두	농업용	18	50	총적	0.5	90	14
2200203081	신고	미력면	화방리		이막동	농업용	18	50	총적	0.5	45	13
2200203082	신고	미력면	화방리		조양훈	농업용	18	50	총적	0.5	35	13
2200203083	신고	미력면	화방리		이춘수	농업용	19	50	총적	0.5	80	14

2 1 현장조사 관정내역(계속)

관정번호	허가 형태	읍면	동리	번지	지명/건물명 /상호	용도	심도 (m)	구경 (mm)	관정 구분	펌프 (HP)	양수능력 (m3/일)	토출관 직경(mm)
2200203084	신고	미려면	화방리		최삼출	농업용	18	50	총적	0.5	65	14
2200203085	신고	미려면	화방리		박용출	농업용	21	50	총적	0.5	45	18
2200203086	신고	미려면	화방리		문종식	농업용	25	50	총적	0.5	45	20
2200203087	신고	미려면	화방리		박종수	농업용	18	50	총적	0.5	70	15
2200203088	신고	미려면	화방리		김규일	농업용	21	50	총적	0.5	90	15
2200203089	신고	미려면	화방리		연에필	농업용	20	50	총적	0.5	55	15
2200203090	신고	미려면	화방리		박용출	생활용	30	16	총적	0.5	22	25
2200203091	신고	미려면	화방리		송기선	농업용	18	50	총적	0.5	80	14
2200203092	신고	미려면	화방리		이영래	농업용	18	50	총적	0.5	90	14
2200203093	신고	미려면	화방리		정종주	농업용	23	50	총적	0.5	90	20
2200203094	신고	미려면	화방리		조계정	농업용	21	50	총적	0.5	80	18
2200203095	신고	미려면	화방리		조계정	농업용	18	50	총적	0.5	80	15
2200203096	신고	미려면	초당리		김성무	농업용	18	50	총적	0.5	90	15
2200203097	신고	미려면	초당리		김두홍	농업용	22	50	총적	0.5	55	18
2200203098	신고	미려면	초당리		최경현	농업용	18	50	총적	0.5	90	14
2200203099	신고	미려면	초당리		김두홍	농업용	22	50	총적	0.5	45	19
2200203100	신고	미려면	초당리		박해성	농업용	18	50	총적	0.5	90	15
2200203101	신고	미려면	초당리		정영식	생활용	40	20	총적	1	25	35
2200203102	신고	미려면	초당리		이종춘	생활용	30	20	총적	0.5	25	25
2200203103	신고	미려면	초당리		김일수	농업용	20	50	총적	0.5	88	15
2200203104	신고	미려면	초당리		김주선	농업용	26	50	총적	0.5	50	20
2200203105	신고	미려면	초당리		송창의	농업용	18	50	총적	0.5	90	15
2200203106	신고	미려면	초당리		이이근	농업용	15	50	총적	0.5	50	12
2200203107	신고	미려면	초당리		전광수	생활용	65	45	총적	0.5	25	55
2200203108	신고	미려면	초당리		박해진	생활용	35	16	총적	0.5	22	30
2200203109	신고	미려면	초당리		박해천	생활용	40	20	총적	1	25	35
2200203110	신고	미려면	초당리		이정재	농업용	20	50	총적	0.5	60	15
2200203111	신고	미려면	초당리		이용갑	생활용	35	16	총적	0.5	22	30
2200203112	신고	미려면	초당리		최학동	생활용	55	50	총적	0.5	35	45
2200203113	신고	미려면	초당리		정성구	생활용	35	16	총적	0.5	22	30
2200203114	신고	미려면	초당리		정해성	생활용	35	16	총적	0.5	22	30
2200203115	신고	미려면	초당리		박승환	생활용	35	16	총적	0.5	22	30
2200203116	신고	미려면	초당리		이정성	생활용	35	16	총적	0.5	22	30
2200203117	신고	미려면	초당리		김재열	생활용	40	20	총적	1	25	35
2200203118	신고	미려면	초당리		이광재	생활용	40	20	총적	1	25	35
2200203119	신고	미려면	초당리		박미순	생활용	35	16	총적	0.5	22	30

2 1 현장조사 관정내역(계속)

관정번호	허가 형태	읍면	동리	번지	지명/건물명 /상호	용도	심도 (m)	구경 (mm)	관정 구분	펌프 (HP)	양수능력 (m3/일)	토출관 직경(mm)
2200203120	신고	미력면	초당리		이축래	생활용	35	16	총적	0.5	22	30
2200203121	신고	미력면	초당리		방중옥	생활용	40	20	총적	1	25	35
2200203122	신고	미력면	초당리		김진래	생활용	40	20	총적	1	25	35
2200203123	신고	미력면	초당리		이판재	생활용	35	16	총적	0.5	22	30
2200203124	신고	미력면	초당리		정경식	생활용	40	16	총적	0.5	22	35
2200203125	신고	미력면	초당리		전형복	생활용	35	16	총적	0.5	22	30
2200203126	신고	미력면	초당리		정해섭	생활용	35	20	총적	1	25	30
2200203127	신고	미력면	초당리		최충현	생활용	35	16	총적	0.5	22	30
2200203128	신고	미력면	초당리		윤일순	생활용	40	16	총적	0.5	23	35
2200203129	신고	미력면	초당리		하갑수	농업용	25	50	총적	0.5	50	20
2200203130	신고	미력면	초당리		정남주	생활용	35	16	총적	0.5	22	30
2200203131	신고	미력면	초당리		조남일	생활용	40	20	총적	1	25	33
2200203132	신고	미력면	초당리		최도훈	농업용	15	50	총적	0.5	45	12
2200203133	신고	미력면	초당리		정태래	농업용	19	50	총적	0.5	45	15
2200203134	신고	미력면	초당리		박해원	농업용	15	50	총적	0.5	50	10
2200203135	신고	미력면	초당리		박해원	농업용	20	50	총적	0.5	90	15
2200203136	신고	미력면	초당리		이중춘	농업용	15	50	총적	0.5	55	10
2200203137	신고	미력면	초당리		박해봉	생활용	35	16	총적	0.5	22	30
2200203138	신고	미력면	초당리		문복례	생활용	35	20	총적	1	27	30
2200203139	신고	미력면	초당리		박은례	생활용	40	16	총적	0.5	22	35
2200203140	신고	미력면	초당리		박만석	농업용	20	50	총적	0.5	65	15
2200203141	신고	미력면	초당리		박종고	생활용	40	16	총적	0.5	22	35
2200203142	신고	미력면	초당리		박윤식	농업용	15	50	총적	0.5	50	10
2200203143	신고	미력면	초당리		박희근	농업용	20	50	총적	0.5	55	15
2200203144	신고	미력면	초당리		정해석	농업용	15	50	총적	0.5	50	10
2200203145	신고	미력면	초당리		안익순	생활용	25	20	총적	0.5	22	20
2200203146	신고	미력면	초당리		하갑수	농업용	25	50	총적	0.5	50	20
2200203147	신고	미력면	초당리		박동호	농업용	18	50	총적	0.5	50	15
2200203148	신고	미력면	초당리		서만식	생활용	20	20	총적	0.5	22	15
2200203149	신고	미력면	초당리		양동주	생활용	25	20	총적	0.5	22	20
2200203150	신고	미력면	초당리		하갑수	생활용	25	20	총적	0.5	22	20
2200203151	신고	미력면	초당리		정기성	생활용	30	16	총적	0.5	22	25
2200203152	신고	미력면	초당리		임장림	생활용	30	16	총적	0.5	22	25
2200203153	신고	미력면	초당리		임재명	농업용	20	50	총적	0.5	88	15
2200203154	신고	미력면	용정리		안규동	농업용	21	50	총적	0.5	45	18
2200203155	신고	미력면	도개리		김영현	생활용	45	75	총적	0.5	45	35

2.1 현장조사 관정내역(계속)

관정번호	허가 형태	읍면	동리	번지	지명/건물명 /상호	용도	심도 (m)	구경 (mm)	관정 구분	펌프 (HP)	양수능력 (m3/일)	토출관 직경(mm)
2200203156	신고	미력면	용정리		정귀순	야외용	18	50		0.5	90	15
2200203157	신고	미력면	용정리		문규주	야외용	15	50	총적	0.5	60	11
2200203158	신고	미력면	용정리		문태중	야외용	18	50	총적	0.5	90	15
2200203159	신고	미력면	용정리		문경백	야외용	18	50	총적	0.5	55	13
2200203160	신고	미력면	용정리		박태록	야외용	25	50	총적	0.5	45	20
2200203161	신고	미력면	용정리		문기호	야외용	23	50	총적	0.5	70	20
2200203162	신고	미력면	용정리		문기호	야외용	21	50	총적	0.5	45	17
2200203163	신고	미력면	용정리		박영주	야외용	18	50	암반	0.5	90	15
2200203164	신고	미력면	용정리		문동주	야외용	18	50	총적	0.5	68	15
2200203165	신고	미력면	용정리		문태백	야외용	18.6	50	총적	0.5	54	14
2200203166	신고	미력면	용정리		선병규	야외용	18	50	총적	0.5	55	13
2200203167	신고	미력면	용정리		선병규	야외용	80	50	총적	0.5	45	70
2200203168	신고	미력면	용정리		선병개	야외용	18	50	총적	0.5	90	14
2200203169	신고	미력면	용정리		최동영	야외용	10	50	총적	0.5	45	8
2200203170	신고	미력면	용정리		안재영	야외용	33	50	총적	0.5	45	30
2200203171	신고	미력면	용정리		최동개	야외용	16	50		0.5	45	12
2200203172	신고	미력면	용정리		선병용	야외용	19	50		0.5	35	15
2200203173	신고	미력면	용정리		조원주	야외용	20	50	총적	0.5	80	15
2200203174	신고	미력면	용정리		박태수	생활용	35	16	총적	0.5	22	30
2200203175	신고	미력면	용정리		송기두	생활용	35	16	총적	0.5	22	30
2200203176	신고	미력면	용정리		문광래	생활용	35	16	총적	0.5	22	30
2200203177	신고	미력면	용정리		문경백	생활용	35	16	총적	0.5	22	30
2200203178	신고	미력면	용정리		선병규	생활용	35	16	총적	0.5	22	30
2200203179	신고	미력면	용정리		문경술	생활용	35	16	총적	0.5	22	30
2200203180	신고	미력면	용정리		문승신	생활용	35	16	총적	0.5	22	30
2200203181	신고	미력면	용정리		안태순	생활용	35	16	총적	0.5	22	30
2200203182	신고	미력면	용정리		선복출	생활용	40	20	총적	0.5	22	35
2200203183	신고	미력면	용정리		문형복	생활용	40	20	총적	0.5	22	35
2200203184	신고	미력면	용정리		이정대	생활용	35	16	총적	0.5	22	30
2200203185	신고	미력면	용정리		양진승	생활용	40	20	총적	0.5	22	35
2200203186	신고	미력면	용정리		선기남	생활용	35	20	총적	0.5	22	30
2200203187	신고	미력면	용정리		선병탁	생활용	40	20	총적	0.5	22	35
2200203188	신고	미력면	용정리		선병화	생활용	40	20	총적	0.5	22	35
2200203189	신고	미력면	용정리		문계환	야외용	18	50	총적	0.5	70	15
2200203190	신고	미력면	용정리		박태록	야외용	20	50	총적	0.5	55	15
2200203191	신고	미력면	용정리		문재은	야외용	19	50	총적	0.5	80	15

2 1 현장조사 관정내역(계속)

관정번호	허가 형태	읍면	동리	번지	지명/건물명 /상호	용도	심도 (m)	구경 (mm)	관정 구분	펌프 (HP)	양수능력 (m ³ /일)	토출관 직경(mm)
2200203192	신고	미력면	용정리		문남래	농업용	18	50	총적	0.5	22	25
2200203193	신고	미력면	용정리		문재원	농업용	18	50	총적	0.5	70	14
2200203194	신고	미력면	용정리		문남래	농업용	14	50	총적	0.5	55	12
2200203195	신고	미력면	용정리		박영옥	농업용	23	50	총적	0.5	35	20
2200203196	신고	미력면	용정리		신상순	농업용	16	50	총적	0.5	80	14
2200203197	신고	미력면	용정리		최형민	농업용	18	50	총적	0.5	80	15
2200203198	신고	미력면	용정리		박성완	농업용	9	50	총적	0.5	25	7
2200203199	신고	미력면	용정리		최중구	농업용	16	50	총적	0.5	45	12
2200203200	신고	미력면	용정리		문태항	생활용	30	20	총적	0.5	25	25
2200203201	신고	미력면	용정리		박용출	농업용	25	50	총적	0.5	80	20
2200203202	신고	미력면	용정리		박태문	농업용	23	50	총적	0.5	60	20
2200203203	신고	미력면	용정리		박태문	농업용	19	50	총적	0.5	90	15
2200203204	신고	미력면	용정리		박인주	농업용	18	50	총적	0.5	70	15
2200203205	신고	미력면	용정리		문사성	생활용	35	16	총적	0.5	22	30
2200203206	신고	미력면	용정리		문태로	생활용	35	16	총적	0.5	22	30
2200203207	신고	미력면	용정리		문종주	농업용	23	50		0.5	45	20
2200203208	신고	미력면	용정리		문규주	생활용	30	20	총적	0.5	25	25
2200203209	신고	미력면	용정리		최광식	농업용	23	50	총적	0.5	45	20
2200203210	신고	미력면	용정리		문태요	생활용	35	16	총적	0.5	22	30
2200203211	신고	미력면	용정리		양철승	생활용	25	20	총적	0.5	25	20
2200203212	신고	미력면	용정리		문명래	생활용	35	16	총적	0.5	22	30
2200203213	신고	미력면	용정리		조원주	생활용	30	20	총적	0.5	25	25
2200203214	신고	미력면	용정리		박태민	농업용	18	50		0.5	70	15
2200203215	신고	미력면	용정리		문금래	농업용	18	50	총적	0.5	35	15
2200203216	신고	미력면	용정리		문금래	농업용	25	50	총적	0.5	35	20
2200203217	신고	미력면	용정리		문남호	농업용	21	50	총적	0.5	25	18
2200203218	신고	미력면	용정리		문성호	농업용	18	50	총적	0.5	80	15
2200203219	신고	미력면	용정리		문태형	생활용	40	20	총적	0.5	25	35
2200203220	신고	미력면	용정리		최동연	생활용	35	20	총적	0.5	25	30
2200203221	신고	미력면	용정리		신병용	생활용	35	16	총적	0.5	22	30
2200203222	신고	미력면	용정리		최형민	농업용	22	50	총적	0.5	45	20
2200203223	신고	미력면	용정리		문재평	농업용	22	50	총적	0.5	15	20
2200203224	신고	미력면	용정리		문필주	생활용	35	16	총적	0.5	22	30
2200203225	신고	미력면	용정리		최형민	농업용	18	50	총적	0.5	80	15
2200203226	신고	미력면	용정리		박형호	농업용	22	50	총적	0.5	50	18
2200203227	신고	미력면	화방리		선원규	생활용	45	75		0.5	32	40

2 1 현장조사 관정내역(계속)

관정번호	허가 형태	읍면	동리	번지	지명/건물명 /상호	용도	심도 (m)	구경 (mm)	관정 구분	펌프 (HP)	양수능력 (m3/일)	토출관 직경(mm)
2200203228	신고	미려면	웅정리		웅정중학교	상활용	40	150	압반	2	100	35
2200203229	신고	미려면	웅정리		민일환	상활용	35	16	총적	0.5	22	30
2200203230	신고	미려면	웅정리		민계주	상활용	35	16	총적	0.5	22	30
2200203231	신고	미려면	웅정리		김영자	상활용	35	16	총적	0.5	22	30
2200203232	신고	미려면	웅정리		박영식	상용	14	50	총적	0.5	90	10
2200203233	신고	미려면	웅정리		박영옥	상용	19	50	총적	0.5	80	15
2200203234	신고	미려면	웅정리		조민호	상활용	40	20	총적	0.5	25	35
2200203235	신고	미려면	웅정리		민과주	상활용	30	20	총적	0.5	25	25
2200203236	신고	미려면	웅정리		민인주	상활용	35	20	총적	0.5	25	30
2200203237	신고	미려면	웅정리		박승남	상활용	40	20	총적	0.5	25	35
2200203238	신고	미려면	웅정리		박금주	상활용	30	20	총적	0.5	25	25
2200203239	신고	미려면	웅정리		민정식	상활용	30	20	총적	0.5	25	25
2200203240	신고	미려면	웅정리		민상래	상용	16	50	총적	0.5	35	14
2200203241	신고	미려면	웅정리		정순래	상활용	35	16	총적	0.5	22	30
2200203242	신고	미려면	웅정리		민홍주	상활용	35	20	총적	0.5	25	30
2200203243	신고	미려면	웅정리		민계환	상활용	35	16	총적	0.5	22	30
2200203244	신고	미려면	웅정리		조점용	상활용	35	16	총적	0.5	22	30
2200203245	신고	미려면	웅정리		민일진	상활용	35	16	총적	0.5	22	30
2200203246	신고	미려면	웅정리		민태환	상활용	35	16	총적	0.5	22	30
2200203247	신고	미려면	웅정리		양양님	상활용	35	16	총적	0.5	22	30
2200203248	신고	미려면	웅정리		민경복	상활용	35	16	총적	0.5	22	30
2200203249	신고	미려면	웅정리		민채주	상활용	35	16	총적	0.5	22	30
2200203250	신고	미려면	웅정리		조일현	상활용	35	16	총적	0.5	22	30
2200203251	신고	미려면	웅정리		이상계	상활용	40	20	총적	0.5	25	35
2200203252	신고	미려면	웅정리		박양주	상활용	30	20	총적	0.5	25	25
2200203253	신고	미려면	웅정리		민인식	상활용	35	16	총적	0.5	22	30
2200203254	신고	미려면	웅정리		민막동	상활용	35	16	총적	0.5	22	30
2200203255	신고	미려면	웅정리		민일호	상활용	35	16	총적	0.5	22	30
2200203256	신고	미려면	웅정리		민필주	상활용	30	20	총적	0.5	25	15
2200203257	신고	미려면	웅정리		최상춘	상용	20	50	총적	0.5	60	14
2200203258	신고	미려면	웅정리		민재규	상용	19	50	총적	0.5	77	15
2200203259	신고	미려면	웅정리		민태숙	상용	14	50	총적	0.5	90	12
2200203260	신고	미려면	반흥리		정두만	상용	18	50	총적	0.5	70	15
2200203261	신고	미려면	반흥리		정윤리	상용	21	50	총적	0.5	45	17
2200203262	신고	미려면	반흥리		이향래	상용	18	50	총적	0.5	80	15
2200203263	신고	미려면	반흥리		정현동	상용	18	50	총적	0.5	72	15

2.1 현장조사 관정내역(계속)

관정번호	허가 형태	읍면	동리	번지	지명/건물명 /상호	용도	심도 (m)	구경 (mm)	관정 구분	펌프 (HP)	양수능력 (m3/일)	토출관 직경(mm)
2200203264	신고	미려면	반룡리		정도기	양업용	18	50	총적	0.5	90	14
2200203265	신고	미려면	반룡리		정회원	양업용	18	50	총적	0.5	100	15
2200203266	신고	미려면	반룡리		정회원	양업용	25	50	총적	0.5	65	20
2200203267	신고	미려면	반룡리		정회원	양업용	26	50	총적	0.5	62	20
2200203268	신고	미려면	반룡리		정찬조	양업용	20.1	50	총적	0.5	58	17
2200203269	신고	미려면	반룡리		정윤기	양업용	19	50	총적	0.5	80	15
2200203270	신고	미려면	반룡리		이용관	양업용	21	50	총적	0.5	90	17
2200203271	신고	미려면	반룡리		박화석	양업용	18	50	총적	0.5	100	15
2200203272	신고	미려면	반룡리		이일래	양업용	16	50	총적	0.5	72	12
2200203273	신고	미려면	반룡리		정임기	양업용	19	50	총적	0.5	64	15
2200203274	신고	미려면	반룡리		정동현	양업용	18	50	총적	0.5	90	15
2200203275	신고	미려면	반룡리		소영태	양업용	23	50	총적	0.5	60	18
2200203276	신고	미려면	반룡리		윤창선	양업용	24	50	총적	0.5	60	20
2200203277	신고	미려면	반룡리		유병옥	양업용	21	50	총적	0.5	90	15
2200203278	신고	미려면	반룡리		조개운	양업용	18	50	총적	0.5	60	15
2200203279	신고	미려면	반룡리		김경호	양업용	18	50	총적	0.5	55	15
2200203280	신고	미려면	반룡리		정찬만	양업용	18	50	총적	0.5	45	15
2200203281	신고	미려면	반룡리		박윤석	생활용	45	75	총적	1	66	40
2200203282	신고	미려면	반룡리		김민규	생활용	55	75	총적	0.5	45	45
2200203283	신고	미려면	반룡리		정형기	양업용	45	75	총적	0.5	45	40
2200203284	신고	미려면	반룡리		염종열	양업용	18	50	총적	0.5	72	15
2200203285	신고	미려면	반룡리		김용근	양업용	20	50	총적	0.5	35	15
2200203286	신고	미려면	반룡리		박영학	양업용	25	50	총적	0.5	65	20
2200203287	신고	미려면	반룡리		송기옥	양업용	22	50	총적	0.5	64	20
2200203288	신고	미려면	반룡리		안종선	양업용	19	50	총적	0.5	65	15
2200203289	신고	미려면	반룡리		염남섭	양업용	25	50	총적	0.5	90	20
2200203290	신고	미려면	반룡리		김충부	양업용	22	50	총적	0.5	77	19
2200203291	신고	미려면	반룡리		김동주	양업용	16	50	총적	0.5	56	12
2200203292	신고	미려면	반룡리		박옥석	양업용	14	50	총적	0.5	33	12
2200203293	신고	미려면	반룡리		박만석	양업용	20	50	총적	0.5	49	15
2200203294	신고	미려면	반룡리		박막동	양업용	18	50	총적	0.5	78	15
2200203295	신고	미려면	반룡리		박유석	양업용	17	50	총적	0.5	32	14
2200203296	신고	미려면	반룡리		김용혁	양업용	15	50	총적	0.5	44	12
2200203297	신고	미려면	반룡리		안병일	양업용	18	50	총적	0.5	36	15
2200203298	신고	미려면	반룡리		박만석	양업용	22	50	총적	0.5	65	19
2200203299	신고	미려면	반룡리		박해팔	양업용	21	50	총적	0.5	44	18

2.1 현장조사 관정내역(계속)

관정번호	허가 형태	읍면	동리	번지	지명/건물명 /상호	용도	심도 (m)	구경 (mm)	관정 구분	펌프 (HP)	양수능력 (m ³ /일)	토출관 직경(mm)
2200203300	신고	미력면	반룡리		이만식	농업용	20	50	총적	0.5	80	15
2200203301	신고	미력면	반룡리		안중선	농업용	18	50	총적	0.5	90	15
2200203302	신고	미력면	반룡리		박해팔	농업용	20	50	총적	0.5	45	15
2200203303	신고	미력면	반룡리		이만식	농업용	18	50	총적	0.5	70	15
2200203304	신고	미력면	반룡리		장정순	농업용	18	50	총적	0.5	70	15
2200203305	신고	미력면	반룡리		최병만	농업용	18	50	총적	0.5	80	15
2200203306	신고	미력면	반룡리		이만식	농업용	20	50	총적	0.5	50	15
2200203307	신고	미력면	반룡리		정찬만	농업용	22	50	총적	0.5	60	20
2200203308	신고	미력면	반룡리		박윤석	농업용	18	50	총적	0.5	90	15
2200203309	신고	미력면	반룡리		문창래	농업용	18	50	총적	0.5	70	15
2200203310	신고	미력면	반룡리		박영학	농업용	17	50	총적	0.5	72	14
2200203311	신고	미력면	반룡리		정입기	농업용	13	50	총적	0.5	65	10
2200203312	신고	미력면	반룡리		박만석	생활용	35	16	총적	0.5	22	30
2200203313	신고	미력면	반룡리		임호자	생활용	35	16	총적	0.5	22	30
2200203314	신고	미력면	반룡리		손순덕	생활용	35	16	총적	0.5	22	30
2200203315	신고	미력면	반룡리		안중선	생활용	35	16	총적	0.5	22	30
2200203316	신고	미력면	반룡리		김채환	생활용	35	16	총적	0.5	22	30
2200203317	신고	미력면	반룡리		순천국도유지사무소	생활용	45	75	총적	0.5	35	40
2200203318	신고	미력면	반룡리		최영수	생활용	35	16	총적	0.5	22	30
2200203319	신고	미력면	반룡리		염중렬	생활용	35	16	총적	0.5	22	30
2200203320	신고	미력면	반룡리		김병후	농업용	15	50	총적	0.5	90	12
2200203321	신고	미력면	반룡리		안현순	생활용	35	16	총적	0.5	22	30
2200203322	신고	미력면	반룡리		임상모	농업용	19	50	총적	0.5	80	15
2200203323	신고	미력면	반룡리		정양주	생활용	35	16	총적	0.5	22	30
2200203324	신고	미력면	반룡리		정두만	생활용	35	16	총적	0.5	22	30
2200203325	신고	미력면	반룡리		최병만	생활용	35	16	총적	0.5	22	31
2200203326	신고	미력면	반룡리		정도기	농업용	19	50	총적	0.5	90	15
2200203327	신고	미력면	반룡리		정두만	농업용	20	50	총적	0.5	70	15
2200203328	신고	미력면	반룡리		정찬만	농업용	23	50	총적	0.5	45	20
2200203329	신고	미력면	반룡리		정남기	농업용	13	50	총적	0.5	55	10
2200203330	신고	미력면	반룡리		박윤석	농업용	23	50	총적	0.5	60	20
2200203331	신고	미력면	반룡리		박해주	농업용	20	50	총적	0.5	65	15
2200203332	신고	미력면	반룡리		김병순	농업용	12	50	총적	0.5	55	10
2200203333	신고	미력면	반룡리		정원기	농업용	16	50	총적	0.5	60	14
2200203334	신고	미력면	반룡리		정덕래	농업용	15	50	총적	0.5	45	12
2200203335	신고	미력면	반룡리		정찬영	농업용	18	50	총적	0.5	36	15

2.1 현장조사 관정내역(계속)

관정번호	허가 형태	읍면	동리	번지	지명/건물명 /상호	용도	심도 (m)	구경 (mm)	관정 구분	펌프 (HP)	양수능력 (m ³ /일)	토출관 직경(mm)
2200203336	신고	미력면	반룡리		정선출	농업용	18	50	총적	0.5	60	15
2200203337	신고	미력면	반룡리		안중구	농업용	18	50	총적	0.5	60	15
2200203338	신고	미력면	반룡리		윤귀님	농업용	19	50	총적	0.5	80	16
2200203339	신고	미력면	반룡리		박일동	농업용	18	50	총적	0.5	41	15
2200203340	신고	미력면	반룡리		안을출	농업용	16	50	총적	0.5	35	13
2200203341	신고	미력면	반룡리		이일래	농업용	20	50	총적	0.5	56	15
2200203342	신고	미력면	반룡리		정희수	생활용	35	16	총적	0.5	22	30
2200203343	신고	미력면	반룡리		정현동	생활용	35	16	총적	0.5	22	30
2200203344	신고	미력면	반룡리		정정기	농업용	17	50	총적	0.5	44	14
2200203345	신고	미력면	반룡리		정윤기	생활용	35	16	총적	0.5	22	30
2200203346	신고	미력면	반룡리		정찬기	생활용	35	16	총적	0.5	22	30
2200203347	신고	미력면	반룡리		이용건	생활용	40	20	총적	0.5	25	35
2200203348	신고	미력면	반룡리		이광재	농업용	22	50	총적	0.5	60	20
2200203349	신고	미력면	미력리		박장래	농업용	65	75	총적	1	55	60
2200203350	신고	미력면	미력리		김종출	농업용	26	50	총적	0.5	35	20
2200203351	신고	미력면	미력리		김종출	농업용	23	50	총적	0.5	90	20
2200203352	신고	미력면	미력리		박태삼	농업용	20.6	50	총적	0.5	57	18
2200203353	신고	미력면	미력리		신학우	농업용	18.6	50	총적	0.5	72	15
2200203354	신고	미력면	미력리		안규민	농업용	14	50		0.5	90	10
2200203355	신고	미력면	미력리		전상열	생활용	35	16	총적	0.5	22	30
2200203356	신고	미력면	미력리		선병길	생활용	35	16	총적	0.5	22	30
2200203357	신고	미력면	미력리		안규동	생활용	35	16	총적	0.5	22	30
2200203358	신고	미력면	미력리		문인영	생활용	35	16	총적	0.5	22	30
2200203359	신고	미력면	미력리		김종출	생활용	40	20	총적	0.5	22	35
2200203360	신고	미력면	미력리		김애례	생활용	35	16	총적	0.5	22	30
2200203361	신고	미력면	미력리		박태은	생활용	40	20	총적	1	28	35
2200203362	신고	미력면	미력리		박태영	농업용	18.3	50	총적	0.5	63	15
2200203363	신고	미력면	미력리		박태일	농업용	18	50		0.5	60	15
2200203364	신고	미력면	미력리		윤복산	농업용	10.3	50	총적	0.5	85	8
2200203365	신고	미력면	미력리		박태영	농업용	18	50		0.5	80	15
2200203366	신고	미력면	미력리		전제진	농업용	19	50	총적	0.5	25	15
2200203367	신고	미력면	미력리		윤복산	농업용	45	75	총적	0.5	25	40
2200203368	신고	미력면	미력리		박기복	농업용	19.5	50	총적	0.5	60	15
2200203369	신고	미력면	미력리		손남순	농업용	15	50	총적	0.5	25	13
2200203370	신고	미력면	미력리		윤복산	농업용	10.3	50	총적	0.5	86	9
2200203371	신고	미력면	미력리		윤복산	농업용	19	50	총적	0.5	45	15

2.1 현장조사 관정내역(계속)

관정번호	허가 형태	읍면	동리	번지	지명/건물명 /상호	용도	심도 (m)	구경 (mm)	관정 구분	펌프 (HP)	양수능력 (m3/일)	토출관 직경(mm)
2200203372	신고	미력면	미력리		박기만	농업용	20	50	총적	0.5	70	15
2200203373	신고	미력면	미력리		신학우	농업용	18	50	총적	0.5	35	15
2200203374	신고	미력면	미력리		양후승	농업용	18	50	총적	0.5	80	15
2200203375	신고	미력면	미력리		박원석	농업용	45	75	총적	0.5	25	40
2200203376	신고	미력면	미력리		박태철	농업용	18	50	총적	0.5	90	15
2200203377	신고	미력면	미력리		신길근	농업용	21	50	총적	0.5	55	18
2200203378	신고	미력면	미력리		문홍식	농업용	21	50	총적	0.5	56	18
2200203379	신고	미력면	미력리		박원석	농업용	15	50	총적	0.5	90	13
2200203380	신고	미력면	미력리		양후승	농업용	15	50	총적	0.5	50	12
2200203381	신고	미력면	미력리		김영식	농업용	17	50	총적	0.5	60	15
2200203382	신고	미력면	미력리		윤복산	농업용	60	50	총적	0.5	25	50
2200203383	신고	미력면	미력리		신병탁	농업용	17	50	총적	0.5	90	15
2200203384	신고	미력면	미력리		박공현	생활용	75	55	총적	1	61	65
2200203385	신고	미력면	미력리		박태영	생활용	40	25	총적	1	28	35
2200203386	신고	미력면	미력리		윤덕산	농업용	12	50	총적	0.5	25	10
2200203387	신고	미력면	미력리		박공연	농업용	18	50	총적	0.5	35	15
2200203388	신고	미력면	미력리		문상권	생활용	35	16	총적	0.5	22	30
2200203389	신고	미력면	도개리		박용순	농업용	20	50		0.5	25	15
2200203390	신고	미력면	도개리		박재원	생활용	65	75	암반	0.5	41	55
2200203391	신고	미력면	도개리		정금주	농업용	20	50	총적	0.5	25	15
2200203392	신고	미력면	도개리		박재원	생활용	75	75	암반	1	45	55
2200203393	신고	미력면	도개리		이상록	농업용	60	75	총적	1	44	55
2200203394	신고	미력면	도개리		문훈주	농업용	45	75	총적	1	55	40
2200203395	신고	미력면	도개리		이상주	농업용	19	50	총적	0.5	25	15
2200203396	신고	미력면	도개리		손인호	농업용	20	50	총적	0.5	25	15
2200203397	신고	미력면	도개리		최상수	농업용	28	50	총적	0.5	25	25
2200203398	신고	미력면	도개리		전병채	농업용	21	50	총적	0.5	80	18
2200203399	신고	미력면	도개리		이상록	농업용	21	50	총적	0.5	25	19
2200203400	신고	미력면	도개리		박천중	농업용	50	70	총적	0.5	25	45
2200203401	신고	미력면	도개리		박두옥	농업용	15	50	총적	0.5	90	13
2200203402	신고	미력면	도개리		이용호	농업용	20	50	총적	0.5	80	15
2200206755	신고	미력면	용정리		김순례	생활용	35	16	총적	0.5	22	30
2200206756	신고	미력면	초당리		박진석	농업용	26	50	총적	0.5	50	20
2200206757	신고	미력면	초당리		박정남	생활용	35	16	총적	0.5	22	30
2200206758	신고	미력면	화방리		조홍래	생활용	40	20		0.5	25	35
2200206759	신고	미력면	초당리		김행안	농업용	18	50	총적	0.5	90	13

2 1 현장조사 관정내역(계속)

관정번호	허가 형태	읍면	동리	번지	지명/건물명 /상호	용도	심도 (m)	구경 (mm)	관정 구분	펌프 (HP)	양수능력 (m3/일)	토출관 직경(mm)
2200206764	신고	미려면	화방리		김삼출	생활용	30	20	총적	0.5	25	25
2200206765	신고	미려면	초당리		이이근	생활용	40	16	총적	0.5	22	35
2200206766	신고	미려면	용정리		문용태	생활용	35	16	총적	0.5	22	30
2200206767	신고	미려면	반룡리		박봉국	농업용	16	50	총적	0.5	45	13
2200300046	신고	미려면	덕림리		보성군수	생활용	100	200	암반	2	120	90
2200300057	신고	미려면	화방리		문기정	농업용	18	50	총적	0.5	80	15
2200300072	신고	미려면	도개리		(주)호남유화	공업용	70	150		1	40	50
2200300123	신고	미려면	용정리		용정중학교	생활용	80	200	암반	2	80	60
2200300125	신고	미려면	초당리		재단법인 아산사회복지재단	생활용	150	150	암반	3	100	110
2200300152	신고	미려면	도개리		박두옥	농업용	18	50	총적	0.5	50	10
2200400015	신고	미려면	반룡리		안종선	농업용	18	50	총적	0.5	50	10
2200400018	신고	미려면	초당리		김상희	농업용	18	50	총적	0.5	50	10
2200400019	신고	미려면	반룡리		이원재	농업용	18	50	총적	0.5	50	10
2200400020	신고	미려면	용정리		박영옥	농업용	18	50	총적	0.5	50	10
2200400021	신고	미려면	화방리		최성출	농업용	18	50	총적	0.5	50	10
2200400022	신고	미려면	도개리		문태오	농업용	18	50	총적	0.5	50	10
2200400023	신고	미려면	용정리		박영주	농업용	18	50	총적	0.5	50	10
2200400024	신고	미려면	용정리		문경직	농업용	18	50	총적	0.5	50	10
2200400025	신고	미려면	도개리		박래순	농업용	18	50	총적	0.5	50	10
2200400026	신고	미려면	도개리		최상수	농업용	18	50	총적	0.5	50	10
2200400027	신고	미려면	덕림리		장이만	농업용	18	50	총적	0.5	50	10
2200400028	신고	미려면	도개리		지쌍남	농업용	18	50	총적	0.5	50	10
2200400029	신고	미려면	덕림리		박형열	농업용	18	50	총적	0.5	50	10
2200400030	신고	미려면	용정리		문성근	농업용	18	50		0.5	50	10
2200400031	신고	미려면	화방리		이갑주	농업용	18	50	총적	0.5	50	10
2200400032	신고	미려면	도개리		송재하	농업용	18	50	총적	0.5	50	10
2200400172	신고	미려면	반룡리		보성군수	농업용	90	200	암반	3	150	50
2200400199	신고	미려면	미려리		문일진	농업용	18	50	총적	0.5	50	10
2200500030	신고	미려면	화방리		김영래	농업용	30	50	총적	0.5	30	8
2200500031	신고	미려면	덕림리		박규재	농업용	18	50	총적	0.3	50	10
2200500032	신고	미려면	미려리		박동정	농업용	18	50	총적	0.3	50	10
2200500033	신고	미려면	도개리		안종현	농업용	18	50	총적	0.3	50	10
2200500034	신고	미려면	덕림리		이점수	농업용	18	50	총적	0.3	50	10
2200500035	신고	미려면	덕림리		손성순	농업용	18	50	총적	0.3	50	10
2200500036	신고	미려면	덕림리		김순환	농업용	18	50	총적	0.3	50	10
2200500037	신고	미려면	반룡리		이홍래	농업용	18	50	총적	0.3	50	10

2 1 현장조사 관정내역(계속)

관정번호	허가 형태	읍면	동리	번지	지명/건물명 /상호	용도	심도 (m)	구경 (mm)	관정 구분	펌프 (HP)	양수능력 (m3/일)	토출관 직경(mm)
2200500038	신고	미령면	도개리		김기주	농업용	18	50	층적	0.3	50	10
2200500039	신고	미령면	도개리		박해종	농업용	18	50	층적	0.3	50	10
2200500040	신고	미령면	초당리		김주선	농업용	70	150	층적	3	80	70
2200500041	신고	미령면	용정리		조영모	농업용	18	50	층적	0.3	50	10
2200500042	신고	미령면	미령리		김삼남	농업용	70	150	층적	3	80	70
2200500043	신고	미령면	용정리		문영근	농업용	18	50	층적	0.3	50	10
2200500044	신고	미령면	덕림리		백정숙	농업용	18	50	층적	0.3	50	10
2200500045	신고	미령면	반룡리		박막동	농업용	18	50	층적	0.3	50	10
2200700001	신고	미령면	도개리		정병지	생활용	35	16	층적	0.5	22	30
2190100131	신고	보성읍	보성리		은성세차장	생활용	35	50		10	60	50
2190100132	신고	보성읍	대야리		김창선	농업용	30	50		0.5	30	25
2190100133	신고	보성읍	주봉리		보선군수	농업용	80	250	암반	3	100	80
2190100141	신고	보성읍	원봉리			농업용	18	50	층적	0.5	50	30
2190100142	신고	보성읍	보성리		김오관	농업용	21	50	층적	0.5	30	25
2190100206	신고	보성읍	보성리		김광래	농업용	21	50	층적	0.5	30	25
2190100207	신고	보성읍	용문리		보성군수	생활용	80	150	암반	1	80	50
2190100208	신고	보성읍	보성리		보성벽돌	농업용	12	300	암반	3	120	70
2190100222	신고	보성읍	옥평리		보성중학교	공업용	30	25		10	30	30
2190100231	신고	보성읍	보성리		보성초등학교	생활용	75	200	암반	3	100	50
2190100232	신고	보성읍	주봉리		보성남초등학교	생활용	72	200	암반	3	100	70
2190100233	신고	보성읍	봉산리		보성동초등학교	생활용	68	200	암반	3	100	70
2190100234	신고	보성읍	대야리		보성서초등학교	생활용	65	200	암반	3	100	50
2190100235	신고	보성읍	원봉리		보성자동차정비	생활용	63	200	층적	3	100	70
2190100236	신고	보성읍	용문리		용문세차장	생활용	50	50	층적		30	30
2190100237	신고	보성읍	보성리		광명카인테리어	생활용	30	30	층적		30	25
2190100238	신고	보성읍	원봉리		터미널세차장	생활용	35	50		1	30	25
2190100239	신고	보성읍	용문리		보성종합세차장	생활용		30			30	30
2190100240	신고	보성읍	보성리		농협세차장	생활용	30	50			30	25
2190100241	신고	보성읍	보성리		영빈장여관	생활용	25	50	층적		30	25
2190100242	신고	보성읍	보성리		보성군청세차장	생활용	30	50	층적	0.5	30	25
2190100243	신고	보성읍	용문리		보성고등학교	공업용	60	50	층적	2	60	50
2190100244	신고	보성읍	옥평리		보성실업고	생활용	80	50	암반	1.5	100	50
2190100245	신고	보성읍	원봉리		보성석물	생활용	80	200	암반	2	100	70
2190100246	신고	보성읍	보성리		보성축협단비사	생활용	30	50	층적		30	25
2190100247	신고	보성읍	우산리		오서민물양식	공업용	60	150		10	70	50
2190100248	신고	보성읍	보성리		한성사진관	공업용	30	30		0.5	30	25

2.1 현장조사 관정내역(계속)

관정번호	허가 형태	읍면	동리	번지	지명/건물명 /상호	용도	심도 (m)	구경 (mm)	관정 구분	펌프 (HP)	양수능력 (m3/일)	토출관 직경(mm)
2190100249	신고	보성읍	봉산리		최금열	생활용	30	50		1	30	25
2190100250	신고	보성읍	봉산리		최경일	농업용	70	150	총적	5	100	70
2190100251	신고	보성읍	대야리			농업용	68	150	총적	5	100	70
2190100252	신고	보성읍	대야리			농업용	30	50	총적	0.5	30	25
2190100253	신고	보성읍	주봉리		김관현	농업용	30	50	총적	0.5	30	25
2190100254	신고	보성읍	대야리		이순님	농업용	30	50	총적	0.5	30	25
2190100255	신고	보성읍	옥암리		강맹호	농업용	30	50		0.5	30	25
2190100256	신고	보성읍	괘상리		박막동	농업용	30	50	총적	0.5	39	25
2190100257	신고	보성읍	봉산리			농업용	30	50	총적	0.5	20	25
2190100258	신고	보성읍	봉산리			농업용	30	50	총적	0.5	30	25
2190100259	신고	보성읍	괘상리		안규상	농업용	25	50	총적	0.5	25	30
2190100260	신고	보성읍	대야리		김제훈	농업용	30	50	총적	0.5	25	25
2190100261	신고	보성읍	주봉리		박희철	농업용	30	50	총적	0.5	30	25
2190100262	신고	보성읍	우산리		제일주유소	농업용	30	50	총적	0.5	30	25
2190100263	신고	보성읍	봉산리		몽중산다원	생활용	120	200	총적	5	100	70
2190100264	신고	보성읍	보성리		김석진	농업용	60	150	암반	3	100	50
2190100269	신고	보성읍	옥평리		송하승	생활용	100	150	총적	1	60	50
2190100270	신고	보성읍	옥평리		송상철	농업용	30	40	총적	0.5	60	25
2190100271	신고	보성읍	옥평리		보성실고	생활용	80	150	암반	3	70	50
2190100272	신고	보성읍	옥평리		이상용	생활용	80	200		2	70	70
2190100489	신고	보성읍	용문리		보성군수	농업용	70	150	암반	2	90	50
2190100490	신고	보성읍	용문리		장총길	농업용	47	250		15	150	80
2190100491	신고	보성읍	용문리		김태환	농업용	9	300		3	150	80
2190100492	신고	보성읍	용문리		김재성	농업용	10	300		3	150	80
2190100493	신고	보성읍	우산리		김홍길	농업용	49	250	암반		130	80
2190100494	신고	보성읍	주봉리		박형준	농업용	60	150	총적	5	100	50
2190100495	신고	보성읍	봉산리		김수암	농업용	60	100	총적	5	120	50
2190100496	신고	보성읍	주봉리		정진래	농업용	60	150	암반	5	150	100
2190100497	신고	보성읍	봉산리		보성군수	농업용	60	150	총적	5	80	50
2190100498	신고	보성읍	우산리		보성군수	농업용	82	250	암반	10	150	70
2190100499	신고	보성읍	괘상리		보성군수	농업용	110	250	암반	10	120	80
2190100500	신고	보성읍	용문리		윤옥조	농업용	60	250	암반	10	150	80
2190100501	신고	보성읍	괘상리		보성군수	농업용	40	150	암반	3	70	50
2190100502	신고	보성읍	괘상리		보성군수	농업용	59	250	암반	10	120	50
2190100503	신고	보성읍	옥평리		보성군수	농업용	90	250	암반	5	100	80
2190100504	신고	보성읍	옥평리		보성군수	농업용	80	250	암반	3	100	80

2 1 현장조사 관정내역(계속)

관정번호	허가 형태	읍면	동리	번지	지명/건물명 /상호	용도	심도 (m)	구경 (mm)	관정 구분	펌프 (HP)	양수능력 (m ³ /일)	토출관 직경(mm)
2190100505	신고	보성읍	우산리		대한주공	농업용	80	250	암반	7.5	150	80
2190100506	신고	보성읍	옥평리		박옥근	생활용	100	150	암반	1	70	60
2190100507	신고	보성읍	옥암리		보성군수	농업용	40	150		3	70	60
2190100508	신고	보성읍	봉산리		보성군수	농업용	80	250	암반	10	120	80
2190100509	신고	보성읍	봉산리		보성군수	농업용	75	250	암반	5	150	70
2190100510	신고	보성읍	봉산리		보성군수	농업용	80	250	암반	7.5	150	70
2190100511	신고	보성읍	대야리			농업용	60	250	암반	10	150	50
2190100512	신고	보성읍	대야리			농업용	10	250	암반	3	150	80
2190100513	신고	보성읍	봉산리			농업용	80	250	암반	12	150	80
2190100514	신고	보성읍	보성리		일광칼라현상소	농업용	40	150	암반	3	100	70
2190100515	신고	보성읍	우산리		명성카센터	생활용	20	20		1	30	25
2190100516	신고	보성읍	보성리		형제카세차장	생활용	30	20	층적		30	25
2190100517	신고	보성읍	우산리		25시자동차공업사	생활용	35	50	층적	3	60	50
2190100518	신고	보성읍	보성리		(은1급자동차공업)	생활용	30	50	층적		30	25
2190100519	신고	보성읍	우산리		보성여중학교	생활용	40	30	층적		30	25
2198400001	신고	보성읍	원봉리		터미널세차장	생활용	73	200	암반	3	100	70
2199200007	신고	보성읍	보성리		보성군수	공업용	100	30	층적	1	80	85
2199400003	신고	보성읍	우산리		안정현	공업용	60	50	층적	0.5	30	55
2199900014	신고	보성읍	원봉리		이정범	공업용	30	30		0.5	100	25
2199900016	신고	보성읍	괘상리		이정범	농업용	50	200	암반	5	150	50
2199900033	신고	보성읍	봉산리		안주승	농업용	50	150	암반	2	100	50
2200000013	신고	보성읍	우산리		안금섭	농업용	40	150		3	80	30
2200000016	신고	보성읍	괘상리		안안섭	농업용	49	32	층적	1	100	40
2200000032	신고	보성읍	용문리		보성군수	농업용	100	200	암반	3	100	40
2200000038	신고	보성읍	보성리		보성역장	농업용	80	250	암반	5	150	50
2200100004	신고	보성읍	용문리		보성군수	생활용	50	150	암반	2	30	40
2200100015	신고	보성읍	옥평리		송상철	생활용	80	150	층적	3	150	50
2200100030	신고	보성읍	용문리		손태순	생활용	80	150		3	70	80
2200100031	신고	보성읍	괘상리		최신자	농업용	50	200	암반	3	100	40
2200100032	신고	보성읍	괘상리		정병선	농업용	50	200	암반	3	100	40
2200100037	신고	보성읍	괘상리		보성군수	농업용	40	200	암반	3	100	40
2200100055	신고	보성읍	보성리		김의성	농업용	70	200	암반	3	150	70
2200200007	신고	보성읍	대야리		이용신	생활용	80	150	층적	2	90	66
2200200008	신고	보성읍	대야리		이용신	농업용	100	150	암반	3	100	80
2200200038	신고	보성읍	옥평리		보성실고기숙사	농업용	100	150		3	100	80
2200200044	신고	보성읍	보성리		임선화	생활용	80	200	암반	2	70	60

2 1 현장조사 관정내역(계속)

관정번호	허가 형태	읍면	동리	번지	지명/건물명 /상호	용도	심도 (m)	구경 (mm)	관정 구분	펌프 (HP)	양수능력 (m3/일)	토출관 직경(mm)
2200200048	신고	보성읍	보성리		보성군수	양업용	50	30	총적	2	100	45
2200200049	신고	보성읍	보성리		보성군수	생활용	120	200	암반	7.5	150	100
2200200051	신고	보성읍	우산리		임복기	생활용	120	100	암반	7.5	200	100
2200200052	신고	보성읍	보성리		백양산	양업용	50	40	암반	2	150	40
2200200590	신고	보성읍	옥평리		박옥근	생활용	50		총적	1	40	50
2200201177	신고	보성읍	옥평리		박옥근	양업용	50	150	총적	2	70	50
2200201201	신고	보성읍	대야리		박봉석	양업용	70	150	총적	2	90	70
2200201630	신고	보성읍	용문리		조남주	생활용	50	70	총적	0.5	25	40
2200201631	신고	보성읍	용문리		최종남	양업용	24	50	총적	0.5	55	20
2200201632	신고	보성읍	용문리		문창의	양업용	11	50	총적	0.5	60	10
2200201633	신고	보성읍	용문리		이금주	양업용	18	50	총적	0.5	50	15
2200201634	신고	보성읍	용문리		오동수	양업용	18	50	총적	0.5	65	15
2200201635	신고	보성읍	용문리		김영현	양업용	30	50	총적	0.5	50	25
2200201636	신고	보성읍	용문리		김정길	양업용	18	50	총적	0.5	55	15
2200201637	신고	보성읍	용문리		이성채	양업용	21	50	총적	0.5	60	18
2200201638	신고	보성읍	용문리		김상덕	양업용	40	50	총적	2	25	35
2200201639	신고	보성읍	용문리		김상덕	양업용	22	50		0.5	50	18
2200201640	신고	보성읍	용문리		김상기	양업용	18	50	총적	0.5	53	15
2200201641	신고	보성읍	용문리		안성삼	양업용	19	50	총적	0.5	60	15
2200201642	신고	보성읍	용문리		김성두	양업용	22	50	총적	0.5	50	18
2200201643	신고	보성읍	용문리		양인수	양업용	19	50	총적	0.5	50	15
2200201644	신고	보성읍	용문리		이형규	양업용	30	40	총적	0.5	60	25
2200201645	신고	보성읍	용문리		고정예	양업용	18	50	총적	0.5	80	15
2200201646	신고	보성읍	용문리		양성천	양업용	19	50	총적	0.5	65	15
2200201647	신고	보성읍	용문리		정동식	생활용	40	30			50	35
2200201648	신고	보성읍	용문리		장중수	생활용	30	50	총적		100	25
2200201649	신고	보성읍	용문리		유양림	양업용	20	50	총적	0.5	70	15
2200201650	신고	보성읍	용문리		김태환	생활용	30	30	총적		50	25
2200201651	신고	보성읍	용문리		윤우조	양업용	19.5	50	총적	0.5	70	15
2200201652	신고	보성읍	용문리		황도연	양업용	18	50	총적	0.5	70	15
2200201653	신고	보성읍	용문리		장춘길	양업용	24	50		0.5	60	20
2200201654	신고	보성읍	용문리		윤옥남	생활용	40	50	총적	2	25	35
2200201655	신고	보성읍	용문리		박용호	생활용	50	65	총적	2	25	45
2200201656	신고	보성읍	용문리		최영수	생활용	30	40	총적	0.5	25	35
2200201657	신고	보성읍	용문리		이순애	생활용	40	50	총적	2	25	35
2200201658	신고	보성읍	용문리		박찬균	생활용	40	50	총적	2	25	35

2 1 현장조사 관정내역(계속)

관정번호	허가 형태	읍면	동리	번지	지명/건물명 /상호	용도	심도 (m)	구경 (mm)	관정 구분	펌프 (HP)	양수능력 (m3/일)	토출관 직경(mm)
2200201659	신고	보성읍	용문리		양인수	생활용	35	45	총적	0.5	25	30
2200201660	신고	보성읍	용문리		양정길	생활용	30	40	총적	2	25	25
2200201661	신고	보성읍	용문리		양승래	생활용	40	50	총적	2	25	35
2200201662	신고	보성읍	용문리		강상원	생활용	30	40	총적	2	25	25
2200201663	신고	보성읍	용문리		최형복	생활용	40	50	총적	2	25	35
2200201664	신고	보성읍	용문리		김윤환	생활용	30	40	총적	1	25	25
2200201665	신고	보성읍	용문리		양길만	생활용	40	50	총적	2	25	35
2200201666	신고	보성읍	용문리		양성태	생활용	40	50	총적	2	25	35
2200201667	신고	보성읍	용문리		최삼학	생활용	40	50	총적	2	25	35
2200201668	신고	보성읍	용문리		허수강	생활용	40	50		2	25	35
2200201669	신고	보성읍	용문리		양병석	생활용	30	40		1	25	25
2200201670	신고	보성읍	용문리		여운권	생활용	35	45	총적	0.5	25	30
2200201671	신고	보성읍	용문리		임홍순	생활용	40	50	총적	2	25	35
2200201672	신고	보성읍	용문리		김현중	생활용	30	40	총적	1	20	25
2200201673	신고	보성읍	용문리		박종열	생활용	40	50	총적	2	25	35
2200201674	신고	보성읍	용문리		송우석	생활용	40	50	총적	2	25	35
2200201675	신고	보성읍	용문리		박룡순	생활용	30	40	총적	2	25	25
2200201676	신고	보성읍	용문리		안성삼	생활용	40	50	총적	2	25	35
2200201677	신고	보성읍	용문리		김태환	생활용	35	45	총적	2	25	30
2200201678	신고	보성읍	용문리		김종천	생활용	35	45	총적	0.5	25	30
2200201679	신고	보성읍	용문리		김광동	생활용	40	50	총적	2	25	35
2200201680	신고	보성읍	용문리		이문식	생활용	50	65	총적	2	25	45
2200201681	신고	보성읍	용문리		장충하	생활용	40	50	총적	2	25	35
2200201682	신고	보성읍	용문리		선정시	생활용	35	45	총적	2	25	30
2200201683	신고	보성읍	용문리		윤옥조	생활용	40	50	총적	2	25	35
2200201684	신고	보성읍	용문리		박복홍	생활용	40	50	총적	2	25	35
2200201685	신고	보성읍	용문리		김일석	생활용	40	50	총적	2	25	35
2200201686	신고	보성읍	용문리		김영남	생활용	30	40	총적	1	25	25
2200201687	신고	보성읍	용문리		최정환	생활용	40	50	총적	2	25	35
2200201688	신고	보성읍	용문리		이규석	생활용	30	40	총적	1	20	25
2200201689	신고	보성읍	용문리		김용진	생활용	40	50	총적	2	25	35
2200201690	신고	보성읍	용문리		임종호	생활용	30	40	총적	1	25	25
2200201691	신고	보성읍	용문리		최석만	생활용	30	40	총적	1	30	25
2200201692	신고	보성읍	용문리		김순환	생활용	40	50	총적	2	25	35
2200201693	신고	보성읍	용문리		오선자	생활용	30	40	총적	2	25	25
2200201694	신고	보성읍	용문리		정동현	생활용	35	45	총적	0.5	25	30

2 1 현장조사 관정내역(계속)

관정번호	허가 형태	읍면	동리	번지	지명/건물명 /상호	용도	심도 (m)	구경 (mm)	관정 구분	펌프 (HP)	양수능력 (m ³ /일)	토출관 직경(mm)
2200201695	신고	보성읍	용문리		최주팔	생활용	30	40	총적	1	25	25
2200201696	신고	보성읍	용문리		김재두	생활용	30	40	총적	1	25	25
2200201697	신고	보성읍	용문리		문경창	생활용	50	65	총적	2	25	40
2200201698	신고	보성읍	옥평리		오수기	생활용	40	50	총적	2	25	35
2200201699	신고	보성읍	옥평리		이동래	야외용	16	50	총적	0.5	60	14
2200201700	신고	보성읍	옥평리		이충순	야외용	18	50		0.5	50	15
2200201701	신고	보성읍	옥평리		박순돌	야외용	18	50		0.5	50	15
2200201702	신고	보성읍	옥평리		우태남	야외용	19.5	50	총적	0.5	70	15
2200201703	신고	보성읍	옥평리		김규환	야외용	19	50	총적	0.5	70	15
2200201704	신고	보성읍	옥평리		전선영	야외용	21	50	총적	0.5	70	18
2200201705	신고	보성읍	옥평리		강복문	야외용	17	50	총적	0.5	90	15
2200201706	신고	보성읍	옥평리		최금열	야외용	18	50	총적	0.5	50	15
2200201707	신고	보성읍	옥평리		박점석	야외용	20	50	총적	0.5	100	15
2200201708	신고	보성읍	옥평리		박점석	야외용	18	50	총적	0.5	50	15
2200201709	신고	보성읍	옥평리		김충무	야외용	21	50	총적	0.5	70	18
2200201710	신고	보성읍	옥평리		구희승	야외용	10	50	총적	0.5	70	10
2200201711	신고	보성읍	옥평리		정해출	야외용	18	50	총적	0.5	60	15
2200201712	신고	보성읍	옥평리		박문석	야외용	18	50	총적	0.5	60	15
2200201713	신고	보성읍	옥평리		박형호	야외용	19	50	총적	0.5	60	15
2200201714	신고	보성읍	옥평리		박해열	야외용	21	50	총적	0.5	50	18
2200201715	신고	보성읍	옥평리		최효열	야외용	30	40	총적	0.5	60	25
2200201716	신고	보성읍	옥평리		박장우	야외용	18	50	총적	0.5	60	15
2200201717	신고	보성읍	옥평리		이충빈	야외용	18	50	총적	0.5	60	15
2200201718	신고	보성읍	옥평리		박태석	야외용	40	50	총적	2	25	35
2200201719	신고	보성읍	옥평리		이충신	야외용	17	50	총적	0.5	50	15
2200201720	신고	보성읍	옥평리		이충진	야외용	20	50	총적	1	20	15
2200201721	신고	보성읍	옥평리		정해출	야외용	18	50	총적	0.5	60	15
2200201722	신고	보성읍	옥평리		안병일	야외용	18	50	총적	0.5	50	15
2200201723	신고	보성읍	옥평리		손양두	야외용	18	50	총적	0.5	70	15
2200201724	신고	보성읍	옥평리		최금열	야외용	18	50	총적	0.5	60	15
2200201725	신고	보성읍	옥평리		박복순	야외용	22	50	총적	0.5	60	20
2200201726	신고	보성읍	옥평리		안병일	야외용	18	50	총적	0.5	65	15
2200201727	신고	보성읍	옥평리		이충우	야외용	19	50	총적	0.5	60	15
2200201728	신고	보성읍	옥평리		정인남	야외용	50	50	총적	0.5	50	45
2200201729	신고	보성읍	옥평리		박점석	야외용	15	50	총적	0.5	50	15
2200201730	신고	보성읍	옥평리		안규중	야외용	20	50	총적	1	20	15

2.1 현장조사 관정내역(계속)

관정번호	허가 형태	읍면	동리	번지	지명/건물명 /상호	용도	심도 (m)	구경 (mm)	관정 구분	펌프 (HP)	양수능력 (m3/일)	토출관 직경(mm)
2200201731	신고	보성읍	옥평리		안규중	양업용	24	50	총적	0.5	55	20
2200201732	신고	보성읍	옥평리		박옥근	양업용	40	50	총적	2	25	35
2200201733	신고	보성읍	옥평리		박기호	양업용	40	50	총적	2	25	35
2200201734	신고	보성읍	옥평리		우태남	양업용	19	50	총적	0.5	80	15
2200201735	신고	보성읍	옥평리		김충길	양업용	40	50	총적	2	25	35
2200201736	신고	보성읍	옥평리		박해열	양업용	18	50	총적	0.5	60	15
2200201737	신고	보성읍	옥평리		안규중	양업용	30	40	총적	0.5	60	25
2200201738	신고	보성읍	옥평리		박옥근	양업용	16	50	총적	0.5	50	14
2200201739	신고	보성읍	옥평리		박옥근	양업용	40	50	총적	2	25	35
2200201740	신고	보성읍	옥평리		김충길	양업용	40	50	총적	2	25	35
2200201741	신고	보성읍	옥평리		최효열	양업용	18	50	총적	0.5	60	15
2200201742	신고	보성읍	옥평리		오수기	양업용	14	50	총적	0.5	7	10
2200201743	신고	보성읍	옥평리		윤주석	양업용	18	50	총적	0.5	60	15
2200201744	신고	보성읍	옥평리		이중옥	양업용	39	50	총적	0.5	55	30
2200201745	신고	보성읍	옥평리		김병중	양업용	18	50	총적	0.5	60	15
2200201746	신고	보성읍	옥평리		박용진	양업용	25	50	총적	0.5	60	20
2200201747	신고	보성읍	옥평리		박옥근	양업용	18	50	총적	0.5	50	15
2200201748	신고	보성읍	옥평리		김용현	생활용	30	50	총적	0.5	40	25
2200201749	신고	보성읍	옥평리		이상득	양업용	18	50	총적	0.5	50	15
2200201750	신고	보성읍	옥평리		이상용	양업용	20	50	총적	0.5	60	15
2200201751	신고	보성읍	옥평리		김정우	양업용	25	50	총적	0.5	60	20
2200201752	신고	보성읍	옥평리		이권순	양업용	25	50	총적	0.5	60	20
2200201753	신고	보성읍	옥평리		윤석철	양업용	12	50	총적	0.5	50	10
2200201754	신고	보성읍	옥평리		장중수	양업용	16	50	총적	0.5	70	14
2200201755	신고	보성읍	옥평리		박형춘	양업용	30	40	총적	0.5	60	25
2200201756	신고	보성읍	옥평리		이옥동	양업용	30	50	총적	0.5	30	25
2200201757	신고	보성읍	옥평리		박옥근	양업용	22	50	총적	0.5	65	18
2200201758	신고	보성읍	옥평리		송연남	양업용	18	50	총적	0.5	60	15
2200201759	신고	보성읍	옥평리		박해은	양업용	40	50	총적	2	25	35
2200201760	신고	보성읍	옥평리		박옥근	양업용	19	50	총적	0.5	65	15
2200201761	신고	보성읍	옥평리		박해열	양업용	20	50	총적	0.5	50	15
2200201762	신고	보성읍	옥평리		정해설	생활용	35	45	총적	0.5	25	30
2200201763	신고	보성읍	옥평리		정사출	생활용	40	50	총적	2	25	35
2200201764	신고	보성읍	옥평리		임용석	생활용	30	40	총적	1	25	25
2200201765	신고	보성읍	옥평리		정해출	생활용	40	50	총적	2	25	35
2200201766	신고	보성읍	옥평리		박애숙	생활용	30	40	총적	2	25	25

2 1 현장조사 관정내역(계속)

관정번호	허가 형태	읍면	동리	번지	지명/건물명 /상호	용도	심도 (m)	구경 (mm)	관정 구분	펌프 (HP)	양수능력 (m3/일)	토출관 직경(mm)
2200201767	신고	보성읍	우평리		김창은	생활용	40	50	총적	2	25	35
2200201768	신고	보성읍	우평리		박복순	생활용	40	50	총적	2	25	30
2200201769	신고	보성읍	우평리		송사남	생활용	35	45	총적	2	25	30
2200201770	신고	보성읍	우평리		허인성	생활용	30	40	총적	1	20	25
2200201771	신고	보성읍	우평리		이종빈	생활용	40	50	총적	2	25	35
2200201772	신고	보성읍	우평리		김영남	생활용	40	50	총적	2	25	35
2200201773	신고	보성읍	우평리		우태남	생활용	40	50	총적	2	25	35
2200201774	신고	보성읍	우평리		강봉문	생활용	30	40	총적	1	25	25
2200201775	신고	보성읍	우평리		박형호	생활용	40	100	총적	1	50	30
2200201776	신고	보성읍	우평리		민덕윤	생활용	40	50	총적	2	25	35
2200201777	신고	보성읍	우평리		이성구	생활용	40	50	총적	2	20	30
2200201778	신고	보성읍	우평리		정연성	생활용	40	50	총적	2	25	35
2200201779	신고	보성읍	우평리		최효열	생활용	40	50	총적	2	25	35
2200201780	신고	보성읍	우평리		구팔선	생활용	30	40	총적	1	20	25
2200201781	신고	보성읍	우평리		김동현	생활용	40	50	총적	2	25	30
2200201782	신고	보성읍	우암리		이두영	생활용	30	40	총적	1	20	25
2200201783	신고	보성읍	우암리		문병완	농업용	40	50	총적	2	25	30
2200201784	신고	보성읍	우암리		임신애	농업용	16	50	총적	0.5	50	10
2200201786	신고	보성읍	우암리		김영기	농업용	16	50	총적	0.5	60	10
2200201787	신고	보성읍	우암리		문덕기	생활용	30	40	총적	1	25	25
2200201788	신고	보성읍	우암리		강명옥	농업용	16	50	총적	0.5	50	12
2200201789	신고	보성읍	우암리		최호일	농업용	25	50	총적	0.5	60	20
2200201790	신고	보성읍	우암리		김명인	농업용	18	50	총적	0.5	60	15
2200201791	신고	보성읍	우암리		문병완	농업용	20	50	총적	0.5	70	15
2200201792	신고	보성읍	우암리		남상현	농업용	27	50	총적	0.5	55	20
2200201793	신고	보성읍	우암리		박해주	생활용	40	50	총적	2	25	35
2200201794	신고	보성읍	우암리		이형래	농업용	18	50	총적	0.5	60	15
2200201795	신고	보성읍	우암리		문경을	농업용	21	50	총적	0.5	50	18
2200201796	신고	보성읍	우암리		김도순	농업용	30	50	총적	0.5	50	25
2200201797	신고	보성읍	우암리		안삼남	생활용	40	50	총적	2	25	35
2200201798	신고	보성읍	우암리		윤창하	생활용	30	40	총적	1	25	25
2200201799	신고	보성읍	우암리		백정인	생활용	40	50	총적	2	25	35
2200201800	신고	보성읍	우암리		손창남	생활용	40	50	총적	2	25	35
2200201801	신고	보성읍	우암리		박해주	생활용	50	65	총적	2	25	45
2200201802	신고	보성읍	우암리		이해천	생활용	40	50	총적	0.5	25	35
2200201803	신고	보성읍	우암리		정준수	생활용	30	40	총적	1	25	25

2 1 현장조사 관정내역(계속)

관정번호	허가 형태	읍면	동리	번지	지명/건물명 /상호	용도	심도 (m)	구경 (mm)	관정 구분	펌프 (HP)	양수능력 (m3/일)	토출관 직경(mm)
2200201804	신고	보성읍	우암리		이준재	생활용	40	50	총적	2	25	30
2200201805	신고	보성읍	우암리		문병기	생활용	35	45	총적	2	25	30
2200201806	신고	보성읍	우암리		김문자	농업용	40	50	총적	2	25	30
2200201807	신고	보성읍	우암리		손재숙	생활용	40	50	총적	2	25	30
2200201808	신고	보성읍	우암리		김이정	생활용	40	50	총적	2	25	30
2200201809	신고	보성읍	우암리		이형수	농업용	18	50	총적	0.5	65	15
2200201810	신고	보성읍	우암리		문한구	생활용	35	45	총적	2	25	30
2200201811	신고	보성읍	우암리		백금중	농업용	30	50	총적	0.5	65	25
2200201812	신고	보성읍	우암리		백형목	생활용	35	45	총적	0.5	25	30
2200201813	신고	보성읍	우암리		최호일	농업용	32	50	총적	0.5	50	28
2200201814	신고	보성읍	우암리		최호일	농업용	15	50	총적	0.5	60	12
2200201815	신고	보성읍	우암리		박노한	농업용	16	50	총적	0.5	50	12
2200201816	신고	보성읍	우암리		박해주	농업용	14	50	총적	0.5	60	10
2200201817	신고	보성읍	우암리		백형동	농업용	19	50	총적	0.5	65	15
2200201818	신고	보성읍	우암리		최복동	생활용	40	50	총적	2	25	30
2200201819	신고	보성읍	우암리		최계동	농업용	30	40	총적	0.5	60	20
2200201820	신고	보성읍	우암리		박동식	농업용	21	50	총적	0.5	50	18
2200201821	신고	보성읍	우암리		문한구	생활용	30	40	총적	2	25	20
2200201822	신고	보성읍	우암리		문한구	농업용	15	50	총적	0.5	60	10
2200201823	신고	보성읍	우암리		최복동	농업용	10	50	총적	0.5	100	10
2200201824	신고	보성읍	우암리		이태심	농업용	19	50	총적	0.5	60	15
2200201825	신고	보성읍	우암리		김영인	농업용	19	50	총적	0.5	60	15
2200201826	신고	보성읍	우암리		최복동	농업용	19	50	총적	0.5	50	15
2200201827	신고	보성읍	우암리		문한구	농업용	15	50	총적	0.5	60	10
2200201828	신고	보성읍	우암리		김영인	농업용	22	50	총적	0.5	50	20
2200201829	신고	보성읍	우암리		김승기	농업용	19	50	총적	0.5	60	15
2200201830	신고	보성읍	우암리		박형채	농업용	21.6	50	총적	0.5	65	18
2200201831	신고	보성읍	우암리		이용기	농업용	20.4	50	총적	0.5		
2200201832	신고	보성읍	우암리		김영규	생활용	40	50	총적	2	25	30
2200201833	신고	보성읍	우암리		이강래	생활용	30	40	총적	1	25	25
2200201834	신고	보성읍	우암리		이강래	생활용	40	50	총적	2	25	30
2200201835	신고	보성읍	우암리		문병구	농업용	40	50	총적	2	25	30
2200201836	신고	보성읍	우암리		이형래	생활용	40	50	총적	2	25	30
2200201837	신고	보성읍	우암리		임시예	생활용	40	50	총적	2	25	30
2200201838	신고	보성읍	우암리		이형래	생활용	30	40	총적	1	25	25
2200201839	신고	보성읍	우암리		이인래	농업용	24.3	50	총적	0.5	70	20

2 1 현장조사 관정내역(계속)

관정번호	허가 형태	읍면	동리	번지	지명/건물명 /상호	용도	심도 (m)	구경 (mm)	관정 구분	펌프 (HP)	양수능력 (m3/일)	토출관 직경(mm)
2200201840	신고	보성읍	옥암리		변용섭	생활용	40	50	총적	2	25	30
2200201841	신고	보성읍	옥암리		선영진	생활용	40	50	총적	2	25	30
2200201842	신고	보성읍	옥암리		이형래	생활용	30	40	총적	1	20	25
2200201843	신고	보성읍	옥암리		선찬규	농업용	18	50	총적	0.5	65	18
2200201844	신고	보성읍	옥암리		이강래	생활용	30	40	총적	1	25	25
2200201845	신고	보성읍	옥암리		김만식	농업용	40	50	총적	2	25	30
2200201846	신고	보성읍	옥암리		이송일	농업용	20	50	총적	0.5	100	15
2200201847	신고	보성읍	옥암리		문병기	생활용	30	40	총적	1	20	25
2200201848	신고	보성읍	옥암리		문경률	생활용	40	50	총적	2	25	30
2200201849	신고	보성읍	옥암리		문병완	생활용	35	45	총적	0.5	25	30
2200201850	신고	보성읍	옥암리		김영기	생활용	50	65	총적	2	25	45
2200201851	신고	보성읍	옥암리		이정래	농업용	20	50	총적	0.5	60	15
2200201852	신고	보성읍	옥암리		마삼련	농업용	18	50	총적	0.5	60	15
2200201853	신고	보성읍	옥암리		박형채	생활용	30	40	총적	1	20	20
2200201854	신고	보성읍	옥암리		임금복	생활용	40	50	총적	2	25	30
2200201855	신고	보성읍	옥암리		문만식	생활용	40	50	총적	2	25	30
2200201856	신고	보성읍	옥암리		문병철	생활용	40	50	총적	2	25	30
2200201857	신고	보성읍	옥암리		문병완	생활용	40	50	총적	2	25	30
2200201858	신고	보성읍	옥암리		문병완	농업용	30	50	총적	1	60	25
2200201859	신고	보성읍	옥암리		변원섭	농업용	23.1	50	총적	0.5	60	18
2200201860	신고	보성읍	옥암리		김종운	생활용	30	40	총적	2	25	25
2200201861	신고	보성읍	옥암리		문덕기	농업용	18	50	총적	0.5	65	15
2200201862	신고	보성읍	옥암리		박형오	농업용	15	50	총적	0.5	60	10
2200201863	신고	보성읍	모성리		김용진	농업용	24	50	총적	0.5	65	20
2200201864	신고	보성읍	모성리		김병선	생활용	40	50	총적	2	25	30
2200201865	신고	보성읍	모성리		조태령	생활용	30	50	총적	0.5	50	25
2200201866	신고	보성읍	모성리		신희우	생활용	50	65	총적	2	25	40
2200201867	신고	보성읍	모성리		최형두	생활용	35	45	총적	0.5	25	30
2200201868	신고	보성읍	모성리		김웅식	생활용	40	50	총적	2	25	30
2200201869	신고	보성읍	모성리		최규중	생활용	30	40	총적	1	25	20
2200201870	신고	보성읍	봉산리		선태모	생활용	30	40	총적	2	25	20
2200201871	신고	보성읍	봉산리		지석두	농업용	19	50	총적	0.5	55	15
2200201872	신고	보성읍	봉산리		선정래	농업용	16	50	총적	0.5	80	14
2200201873	신고	보성읍	봉산리		구복만	농업용	18	50	총적	0.5	25	30
2200201874	신고	보성읍	봉산리		선태우	농업용	20	50	총적	0.5	50	15
2200201875	신고	보성읍	봉산리		안복식	농업용	17.2	50	총적	0.5	65	15

2 1 현장조사 관정내역(계속)

관정번호	허가 형태	읍면	동리	번지	지명/건물명 /상호	용도	심도 (m)	구경 (mm)	관정 구분	펌프 (HP)	양수능력 (m3/일)	토출관 직경(mm)
2200201876	신고	보성읍	봉산리		선태인	해양업	18	50	총적	0.5	60	15
2200201877	신고	보성읍	봉산리		선길래	해양업	24	50	총적	0.5	80	20
2200201878	신고	보성읍	봉산리		염진남	해양업	30	40	총적	0.5	60	25
2200201879	신고	보성읍	봉산리		선정래	해양업	16.6	50	총적	0.5	72	15
2200201880	신고	보성읍	봉산리		고대식	해양업	30	40	총적	0.5	60	20
2200201881	신고	보성읍	봉산리		최차님	해양업	19	50	총적	0.5	60	15
2200201882	신고	보성읍	봉산리		선오만	해양업	19	50	총적	0.5	50	15
2200201883	신고	보성읍	봉산리		임태환	해양업	17.8	50	총적	0.5	68	15
2200201884	신고	보성읍	봉산리		박용재	해양업	30	50		0.5	50	25
2200201885	신고	보성읍	옥평리		임영규	해양업	15	50	총적	0.5	60	10
2200201886	신고	보성읍	봉산리		박용재	해양업	20	100	총적	0.5	50	15
2200201887	신고	보성읍	봉산리		박봉채	해양업	19.5	50	총적	0.5	55	17
2200201888	신고	보성읍	봉산리		선종래	해양업	21	50	총적	0.5	80	18
2200201889	신고	보성읍	봉산리		안원순	해양업	19	50	총적	0.5	60	15
2200201890	신고	보성읍	봉산리		안원순	해양업	20	50	총적	1	20	15
2200201891	신고	보성읍	봉산리		지일래	해양업	19	50		0.5	70	15
2200201892	신고	보성읍	봉산리		안중하	해양업	16	50	총적	0.5	80	14
2200201893	신고	보성읍	봉산리		지석진	해양업	15	50	총적	0.5	100	15
2200201894	신고	보성읍	봉산리		지석출	해양업	17	50	총적	0.5	80	15
2200201895	신고	보성읍	봉산리		박해웅	해양업	16	50	총적	0.5	100	14
2200201896	신고	보성읍	봉산리		정윤남	해양업	21	50	총적	0.5	60	18
2200201897	신고	보성읍	봉산리		김문수	해양업	21	50	총적	0.5	50	18
2200201898	신고	보성읍	봉산리		선종택	해양업	21	50	총적	0.5	50	18
2200201899	신고	보성읍	봉산리		선종택	해양업	20	100	총적	1	50	18
2200201900	신고	보성읍	봉산리		선재규	해양업	21	50	총적	0.5	50	18
2200201901	신고	보성읍	봉산리		김영한	해양업	21.5	50	총적	0.5	60	18
2200201902	신고	보성읍	봉산리		선병철	해양업	20.5	50	총적	0.5	65	18
2200201903	신고	보성읍	봉산리		선태휘	해양업	20	50	총적	0.5	55	18
2200201904	신고	보성읍	봉산리		선태인	해양업	19	50	총적	0.5	70	17
2200201905	신고	보성읍	봉산리		지삼출	해양업	19.5	50	총적	0.5	70	17
2200201906	신고	보성읍	봉산리		지삼출	해양업	18	50	총적	0.5	70	15
2200201907	신고	보성읍	봉산리		지남원	해양업	20	50	총적	0.5	50	20
2200201908	신고	보성읍	봉산리		박학림	해양업	18	50	총적	0.5	80	18
2200201909	신고	보성읍	봉산리		박학림	해양업	20	50	총적	1	30	20
2200201910	신고	보성읍	봉산리		선종백	해양업	19.8	50	총적	0.5	65	20
2200201911	신고	보성읍	봉산리		선형숙	해양업	18	50	총적	0.5	80	10

2.1 현장조사 관정내역(계속)

관정번호	허가 형태	읍면	동리	번지	지명/건물명 /상호	용도	심도 (m)	구경 (mm)	관정 구분	펌프 (HP)	양수능력 (m ³ /일)	토출관 직경(mm)
2200201912	신고	보성읍	봉산리		임흥준	생활용	80	200	총적	10	50	70
2200201913	신고	보성읍	봉산리		강수동	생활용	40	50		2	25	30
2200201914	신고	보성읍	봉산리		선화성	생활용	18	50	총적	0.5	50	18
2200201915	신고	보성읍	봉산리		김용선	생활용	19	50	총적	0.5	65	19
2200201916	신고	보성읍	봉산리		구상백	생활용	16	50	총적	0.5	80	16
2200201917	신고	보성읍	봉산리		선대규	생활용	18	50	총적	0.5	65	18
2200201918	신고	보성읍	봉산리		선일석	생활용	20	50	총적	0.5	70	10
2200201919	신고	보성읍	봉산리		선아신	생활용	18	50	총적	0.5	60	10
2200201920	신고	보성읍	봉산리		선일식	생활용	11	50	총적	0.5	60	9
2200201921	신고	보성읍	봉산리		지명원	생활용	14	50	총적	0.5	60	10
2200201922	신고	보성읍	봉산리		최차님	생활용	12	50	총적	0.5	60	10
2200201923	신고	보성읍	봉산리		구상백	생활용	60	150	총적	0.5	30	50
2200201924	신고	보성읍	봉산리		구상백	생활용	30	40	총적	0.5	60	25
2200201925	신고	보성읍	봉산리		김수암	생활용	30	40	총적	1	20	20
2200201926	신고	보성읍	봉산리		구재홍	생활용	40	50		2	25	30
2200201927	신고	보성읍	봉산리		구재인	생활용	40	50	총적	2	25	30
2200201928	신고	보성읍	봉산리		김익근	생활용	40	50	총적	2	25	30
2200201929	신고	보성읍	봉산리		안종래	생활용	30	40	총적	2	25	25
2200201930	신고	보성읍	봉산리		김수봉	생활용	50	65	총적	2	25	40
2200201931	신고	보성읍	봉산리		김정래	생활용	35	45		0.5	25	30
2200201932	신고	보성읍	봉산리		이보형	생활용	30	40	총적	1	25	20
2200201933	신고	보성읍	봉산리		구상울	생활용	30	40	총적	1	25	20
2200201934	신고	보성읍	봉산리		김정오	생활용	40	50	총적	2	25	30
2200201935	신고	보성읍	봉산리		정기조	생활용	40	50	총적	2	25	30
2200201936	신고	보성읍	봉산리		최종현	생활용	40	50	총적	2	25	30
2200201937	신고	보성읍	봉산리		김종하	생활용	40	50	총적	2	25	30
2200201938	신고	보성읍	봉산리		임병옥	생활용	40	50	총적	2	25	30
2200201939	신고	보성읍	봉산리		이식래	생활용	30	40	총적	1	20	25
2200201940	신고	보성읍	봉산리		지원구	생활용	40	50	총적	2	25	30
2200201941	신고	보성읍	보성리		최영선	생활용	40	50	총적	2	25	30
2200201942	신고	보성읍	보성리		박집주	생활용	35	50		10	100	30
2200201943	신고	보성읍	보성리		문창호	생활용	30	25	총적	0.5	100	25
2200201944	신고	보성읍	보성리		김천문	생활용	21	50	총적	0.5	90	17
2200201945	신고	보성읍	보성리		구재월	생활용	30	40	총적	0.5	50	20
2200201946	신고	보성읍	보성리		이용범	생활용	22	50	총적	0.5	50	18
2200201947	신고	보성읍	보성리		김은엽	생활용	18	50		0.5	110	15

2.1 현장조사 관정내역(계속)

관정번호	허가 형태	읍면	동리	번지	지명/건물명 /상호	용도	심도 (m)	구경 (mm)	관정 구분	펌프 (HP)	양수능력 (m3/일)	토출관 직경(mm)	
2200201948	신고	보성읍	보성리		임백순	농업용	19.5	50			0.5	70	15
2200201949	신고	보성읍	보성리		김영부	농업용	30	50	총적	0.5	50	20	
2200201950	신고	보성읍	보성리		김송길	농업용	40	50	총적	2	25	30	
2200201951	신고	보성읍	보성리		유만수	농업용	18	50	총적	0.5	60	15	
2200201952	신고	보성읍	보성리		배태욱	농업용	20.7	50	총적	0.5	55	15	
2200201953	신고	보성읍	보성리		박영현	농업용	40	50	총적	2	25	30	
2200201954	신고	보성읍	보성리		김영화	농업용	40	50	총적	2	25	30	
2200201955	신고	보성읍	보성리		최기남	농업용	18	50	총적	0.5	50	15	
2200201956	신고	보성읍	보성리		임병호	농업용	19	50	총적	0.5	70	15	
2200201957	신고	보성읍	보성리		문장현	농업용	22	50	총적	0.5	50	17	
2200201958	신고	보성읍	보성리		박수정	농업용	24	50	총적	0.5	80	20	
2200201959	신고	보성읍	보성리		김용석	농업용	18	50	총적	0.5	50	10	
2200201960	신고	보성읍	보성리		임화석	농업용	29	50	총적	0.5	55	20	
2200201961	신고	보성읍	보성리		문점표	농업용	19	50	총적	0.5	60	15	
2200201962	신고	보성읍	보성리		이춘산	농업용	18	50	총적	0.5	60	18	
2200201963	신고	보성읍	보성리		최병석	농업용	14	50	총적	0.5	60	10	
2200202257	신고	보성읍	우산리		허순덕	농업용	30	50	총적	0.5	80	25	
2200202258	신고	보성읍	우산리		안동을	생활용	55	85	총적	0.5	45	50	
2200202259	신고	보성읍	우산리		허삼량	생활용	45	50	총적	0.5	45	40	
2200202260	신고	보성읍	우산리		안종신	생활용	45	80	총적	0.5	45	40	
2200202261	신고	보성읍	우산리		정판례	생활용	50	45	총적	0.5	25	45	
2200202262	신고	보성읍	우산리		장양덕	생활용	55	45	총적	0.5	25	50	
2200202263	신고	보성읍	우산리		안충호	농업용	60	80	총적	0.5	55	50	
2200202264	신고	보성읍	괘상리		임병진	생활용	55	80	총적	0.5	40	50	
2200202265	신고	보성읍	주봉리		임영순	농업용	19.5	50	총적	0.5	60	15	
2200202266	신고	보성읍	우산리		안학수	생활용	45	80	총적	0.5	75	40	
2200202267	신고	보성읍	옥암리		이귀갑	농업용	23	50	총적	0.5	55	20	
2200202268	신고	보성읍	봉산리		지명원	생활용	40	50	총적	0.5	25	35	
2200202269	신고	보성읍	괘상리		김선동	농업용	30	40	총적	0.5	60	25	
2200202270	신고	보성읍	괘상리		안종삼	농업용	18	50	총적	0.5	50	15	
2200202271	신고	보성읍	괘상리		문사남	농업용	30	50	총적	0.5	50	25	
2200202272	신고	보성읍	괘상리		안규영	생활용	50	85	총적	0.5	75	40	
2200202273	신고	보성읍	괘상리		김진옥	농업용	25	50	총적	0.5	25	20	
2200202274	신고	보성읍	괘상리		김선동	농업용	21	50	총적	0.5	60	18	
2200202275	신고	보성읍	괘상리		서공례	농업용	24	50	총적	0.5	90	20	
2200202276	신고	보성읍	괘상리		양효석	농업용	19	50	총적	0.5	25	15	

2 1 현장조사 관정내역(계속)

관정번호	허가 형태	읍면	동리	번지	지명/건물명 /상호	용도	심도 (m)	구경 (mm)	관정 구분	펌프 (HP)	양수능력 (m3/일)	토출관 직경(mm)
2200202277	신고	보성읍	괘상리		선상용	양압용	36	50	총적	0.5	60	30
2200202278	신고	보성읍	괘상리		안형종	양압용	20.1	50	총적	0.5	50	18
2200202279	신고	보성읍	괘상리		임홍문	양압용	14	50	총적	0.5	70	12
2200202280	신고	보성읍	괘상리		정해용	양압용	20	50	총적	0.5	20	15
2200202281	신고	보성읍	괘상리		김동수	양압용	18	50	총적	0.5	60	15
2200202282	신고	보성읍	괘상리		신동수	양압용	20.5	50		0.5	60	18
2200202283	신고	보성읍	괘상리		선홍숙	양압용	20	50	총적	0.5	50	15
2200202284	신고	보성읍	괘상리		선해민	양압용	18	50	총적	0.5	50	15
2200202285	신고	보성읍	괘상리		김백순	양압용	23.4	50	총적	0.5	70	18
2200202286	신고	보성읍	괘상리		송삼석	양압용	16	50	총적	0.5	60	14
2200202287	신고	보성읍	괘상리		최병규	양압용	14	50	총적	0.5	50	10
2200202288	신고	보성읍	괘상리		이철원	양압용	30	40	총적	0.5	60	25
2200202289	신고	보성읍	괘상리		이용주	양압용	40	50	총적	0.5	25	35
2200202290	신고	보성읍	괘상리		이동재	양압용	24	50	총적	0.5	80	20
2200202291	신고	보성읍	괘상리		김용기	양압용	19.3	50	총적	0.5	65	15
2200202292	신고	보성읍	괘상리		선상용	양압용	18	50	총적	0.5	80	15
2200202293	신고	보성읍	괘상리		정태진	양압용	24.5	50	총적	0.5	80	20
2200202294	신고	보성읍	괘상리		김용주	양압용	19.5	50		0.5	60	15
2200202295	신고	보성읍	괘상리		안규상	양압용	20.7	50	총적	0.5	55	18
2200202296	신고	보성읍	괘상리		임명문	양압용	21	50	총적	0.5	80	18
2200202297	신고	보성읍	괘상리		이용성	양압용	18	50	총적	0.5	80	15
2200202298	신고	보성읍	괘상리		손치경	양압용	19	50	총적	0.5	25	15
2200202299	신고	보성읍	괘상리		이영배	양압용	18	50	총적	0.5	80	15
2200202300	신고	보성읍	괘상리		김수봉	양압용	20	50	총적	0.5	50	15
2200202301	신고	보성읍	괘상리		정태진	양압용	25	50	총적	0.5	90	20
2200202302	신고	보성읍	괘상리		임경문	양압용	16	50	총적	0.5	50	10
2200202303	신고	보성읍	괘상리		선영순	양압용	30	40	총적	0.5	60	25
2200202304	신고	보성읍	괘상리		김병순	양압용	30	50	총적	0.5	45	25
2200202305	신고	보성읍	괘상리		안규출	양압용	13	50	총적	0.5	70	10
2200202306	신고	보성읍	괘상리		유동기	양압용	19.8	50	총적	0.5	55	15
2200202307	신고	보성읍	괘상리		양기철	양압용	40	50	총적	0.5	25	35
2200202308	신고	보성읍	괘상리		문정열	생활용	50	70	총적	0.5	25	45
2200202309	신고	보성읍	괘상리		안승열	양압용	21	50	총적	0.5	70	18
2200202310	신고	보성읍	괘상리		김백순	양압용	30	40	총적	0.5	60	25
2200202311	신고	보성읍	괘상리		김정길	양압용	20.7	50	총적	0.5	50	18
2200202312	신고	보성읍	괘상리		안승열	양압용	19.5	50	총적	0.5	60	15

2 1 현장조사 관정내역(계속)

관정번호	허가 형태	읍면	동리	번지	지명/건물명 /상호	용도	심도 (m)	구경 (mm)	관정 구분	펌프 (HP)	양수능력 (m3/일)	토출관 직경(mm)
2200202313	신고	보성읍	괘상리		정평균	농업용	19	50	총적	0.5	65	15
2200202314	신고	보성읍	괘상리		정평균	농업용	19.8	50	총적	0.5	60	15
2200202315	신고	보성읍	괘상리		손유식	농업용	30	50	총적	0.5	50	25
2200202316	신고	보성읍	괘상리		정정출	농업용	30	40	총적	0.5	50	25
2200202317	신고	보성읍	괘상리		김정길	농업용	19	50	총적	0.5	60	15
2200202318	신고	보성읍	괘상리		김백순	농업용	40	50	총적	0.5	25	35
2200202319	신고	보성읍	괘상리		안호인	농업용	21	50	총적	0.5	65	15
2200202320	신고	보성읍	괘상리		안규행	농업용	22	50	총적	0.5	80	20
2200202321	신고	보성읍	괘상리		안규행	농업용	21	50	총적	0.5	50	18
2200202322	신고	보성읍	괘상리		이장재	농업용	33	50	총적	0.5	50	30
2200202323	신고	보성읍	괘상리		이장재	농업용	19	50	총적	0.5	55	15
2200202324	신고	보성읍	괘상리		손치수	농업용	15	50	총적	0.5	25	10
2200202325	신고	보성읍	괘상리		선소천	농업용	16.2	50	총적	0.5	60	14
2200202326	신고	보성읍	괘상리		정태진	농업용	18	50		0.5	90	15
2200202327	신고	보성읍	괘상리		안병돈	농업용	24	50	총적	0.5	50	20
2200202328	신고	보성읍	괘상리		박현중	농업용	30	40	총적	0.5	60	25
2200202329	신고	보성읍	괘상리		장해웅	농업용	30	40	총적	0.5	60	25
2200202330	신고	보성읍	괘상리		안규만	농업용	18.5	50	총적	0.5	65	15
2200202331	신고	보성읍	괘상리		손유식	농업용	19.5	50	총적	0.5	60	15
2200202332	신고	보성읍	괘상리		김종호	농업용	21	50	총적	0.5	60	18
2200202333	신고	보성읍	괘상리		김성수	농업용	19.2	50	총적	0.5	55	15
2200202334	신고	보성읍	괘상리		이장재	농업용	40	50	총적	2	25	35
2200202335	신고	보성읍	괘상리		임맹문	농업용	19.5	50	총적	0.5	60	15
2200202336	신고	보성읍	괘상리		손봉석	농업용	20.7	50	총적	0.5	55	18
2200202337	신고	보성읍	괘상리		이토재	농업용	18	50	총적	0.5	20	15
2200202338	신고	보성읍	괘상리		임태환	농업용	24.3	50	총적	0.5	65	18
2200202339	신고	보성읍	괘상리		김영애	농업용	40	50	총적	0.5	25	35
2200202340	신고	보성읍	괘상리		정홍석	생활용	45	100	총적	0.5	25	35
2200202341	신고	보성읍	괘상리		유동기	농업용	20.7	50	총적	0.5	60	18
2200202342	신고	보성읍	괘상리		안종호	농업용	20.5	50	총적	0.5	50	18
2200202343	신고	보성읍	괘상리		안형중	농업용	20	50	총적	0.5	60	15
2200202344	신고	보성읍	괘상리		임병문	농업용	30	40	총적	0.5	60	25
2200202345	신고	보성읍	괘상리		임병문	농업용	20	50		0.5	20	15
2200202346	신고	보성읍	괘상리		안규수	농업용	26	50		0.5	45	20
2200202347	신고	보성읍	괘상리		안승열	농업용	18.5	50	총적	0.5	55	15
2200202348	신고	보성읍	괘상리		정해웅	농업용	25	50	총적	0.5	50	20

2.1 현장조사 관정내역(계속)

관정번호	허가 형태	읍면	동리	번지	지명/건물명 /상호	용도	심도 (m)	구경 (mm)	관정 구분	펌프 (HP)	양수능력 (m3/일)	토출관 직경(mm)
2200202349	신고	보성읍	괘상리		김영애	양업용	21	50	총적	0.5	55	18
2200202350	신고	보성읍	괘상리		정기선	양업용	24	50	총적	0.5	50	20
2200202351	신고	보성읍	괘상리		이동재	양업용	16	50	총적	0.5	70	14
2200202352	신고	보성읍	괘상리		안중화	양업용	19	50	총적	0.5	50	15
2200202353	신고	보성읍	괘상리		박종열	양업용	18	50	총적	0.5	60	15
2200202354	신고	보성읍	괘상리		정해웅	양업용	21	50	총적	0.5	65	18
2200202355	신고	보성읍	괘상리		이웅조	양업용	18	50	총적	0.5	55	15
2200202356	신고	보성읍	괘상리		안승열	양업용	19.2	50	총적	0.5	70	15
2200202357	신고	보성읍	괘상리		김두열	양업용	8	50	총적	0.5	50	7
2200202358	신고	보성읍	괘상리		안중호	양업용	20	50	총적	0.5	60	18
2200202359	신고	보성읍	괘상리		최종원	양업용	21	50	총적	0.5	55	18
2200202360	신고	보성읍	괘상리		주병택	양업용	15	50	총적	0.5	70	10
2200202361	신고	보성읍	괘상리		안중후	양업용	21	50	총적	0.5	60	18
2200202362	신고	보성읍	괘상리		안규형	양업용	22	50	총적	0.5	50	20
2200202363	신고	보성읍	괘상리		안정남	양업용	25	50	총적	0.5	50	20
2200202364	신고	보성읍	괘상리		박순덕	양업용	40	50	총적	0.5	25	35
2200202365	신고	보성읍	괘상리		정기선	양업용	27	50	총적	0.5	80	2
2200202366	신고	보성읍	괘상리		안규시	양업용	20.8	50	총적	0.5	50	18
2200202367	신고	보성읍	괘상리		오동선	양업용	17	50	총적	0.5	60	15
2200202368	신고	보성읍	괘상리		최종원	양업용	20	50	총적	0.5	70	15
2200202369	신고	보성읍	괘상리		안승열	양업용	18	50	총적	0.5	70	15
2200202370	신고	보성읍	괘상리		안옥현	양업용	20	50	총적	0.5	60	15
2200202371	신고	보성읍	괘상리		안병동	양업용	24	50	총적	0.5	55	20
2200202372	신고	보성읍	괘상리		안금성	양업용	36	50	총적	0.5	60	30
2200202373	신고	보성읍	괘상리		정갑수	양업용	22	50	총적	0.5	80	80
2200202374	신고	보성읍	괘상리		서호열	양업용	14	50		0.5	50	50
2200202375	신고	보성읍	괘상리		안형중	양업용	19	50	총적	0.5	45	15
2200202376	신고	보성읍	괘상리		손영훈	양업용	20	50	총적	0.5	20	20
2200202377	신고	보성읍	괘상리		안규한	양업용	40	50	총적	0.5	25	35
2200202378	신고	보성읍	괘상리		정춘기	양업용	26	50	총적	0.5	55	20
2200202379	신고	보성읍	괘상리		박막동	양업용	20	50		0.5	25	15
2200202380	신고	보성읍	괘상리		선영순	양업용	23	50		0.5	58	20
2200202381	신고	보성읍	괘상리		임홍문	생활용	40	50	총적	0.5	25	35
2200202382	신고	보성읍	괘상리		정기선	생활용	35	45	총적	2	25	30
2200202383	신고	보성읍	괘상리		하성만	생활용	40	50	총적	0.5	25	35
2200202384	신고	보성읍	괘상리		김용찬	생활용	40	50	총적	0.5	25	35

2 1 현장조사 관정내역(계속)

관정번호	허가 형태	읍면	동리	번지	지명/건물명 /상호	용도	심도 (m)	구경 (mm)	관정 구분	펌프 (HP)	양수능력 (m3/일)	토출관 직경(mm)
2200202385	신고	보성읍	괘상리		선해주	생활용	40	50	총적	0.5	25	35
2200202386	신고	보성읍	괘상리		유동기	생활용	30	40	총적	1	25	25
2200202387	신고	보성읍	괘상리		김용주	생활용	40	50	총적	0.5	25	35
2200202388	신고	보성읍	괘상리		김동수	생활용	30	40	총적	0.5	25	25
2200202389	신고	보성읍	괘상리		유형을	생활용	40	50	총적	0.5	25	35
2200202390	신고	보성읍	괘상리		김종옥	생활용	30	40	총적	0.5	25	25
2200202391	신고	보성읍	괘상리		임병문	생활용	35	45	총적	0.5	25	30
2200202392	신고	보성읍	괘상리		안옥현	생활용	40	50	총적	0.5	25	35
2200202393	신고	보성읍	괘상리		안정순	생활용	35	45	총적	0.5	25	30
2200202394	신고	보성읍	괘상리		임도출	생활용	40	50	총적	0.5	25	35
2200202395	신고	보성읍	괘상리		홍복조	생활용	50	65	총적	0.5	25	45
2200202396	신고	보성읍	괘상리		서방근	생활용	30	40	총적	0.5	25	35
2200202397	신고	보성읍	괘상리		김옥인	생활용	35	45	총적	0.5	25	25
2200202398	신고	보성읍	괘상리		선금동	생활용	30	40	총적	0.5	25	25
2200202399	신고	보성읍	괘상리		선해민	생활용	40	50	총적	0.5	25	35
2200202400	신고	보성읍	괘상리		안규두	생활용	50	100	총적	0.5	25	40
2200202401	신고	보성읍	괘상리		정매순	생활용	30	40	총적	1	25	25
2200202402	신고	보성읍	괘상리		김용기	생활용	35	45	총적	0.5	25	30
2200202403	신고	보성읍	괘상리		안규수	생활용	30	40	총적	0.5	25	25
2200202404	신고	보성읍	괘상리		안재구	생활용	40	50	총적	0.5	25	35
2200202405	신고	보성읍	괘상리		유문경	생활용	40	50	총적	0.5	25	35
2200202406	신고	보성읍	괘상리		임방춘	생활용	40	50	총적	0.5	25	35
2200202407	신고	보성읍	괘상리		임태환	생활용	50	65	총적	0.5	25	45
2200202408	신고	보성읍	괘상리		이장재	생활용	30	40	총적	0.5	25	25
2200202409	신고	보성읍	괘상리		강수동	생활용	40	50		0.5	25	35
2200202410	신고	보성읍	괘상리		이종운	생활용	35	45	총적	0.5	25	30
2200202411	신고	보성읍	괘상리		정상현	생활용	30	40	총적	0.5	25	25
2200202412	신고	보성읍	괘상리		선태관	생활용	30	40	총적	0.5	25	25
2200202413	신고	보성읍	괘상리		정기종	생활용	40	50	총적	0.5	25	35
2200202414	신고	보성읍	괘상리		선태규	생활용	40	50	총적	0.5	25	35
2200202415	신고	보성읍	괘상리		이동재	생활용	40	50	총적	0.5	25	35
2200202416	신고	보성읍	괘상리		이용호	생활용	40	50	총적	0.5	25	35
2200202417	신고	보성읍	괘상리		이용성	생활용	40	50	총적	0.5	25	35
2200202418	신고	보성읍	괘상리		이용부	생활용	30	40	총적	0.5	25	25
2200202419	신고	보성읍	괘상리		임경문	생활용	40	50	총적	0.5	25	35
2200202420	신고	보성읍	괘상리		선남준	생활용	50	65	총적	0.5	25	45

2.1 현장조사 관정내역(계속)

관정번호	허가 형태	읍면	동리	번지	지명/건물명 /상호	용도	심도 (m)	구경 (mm)	관정 구분	펌프 (HP)	양수능력 (m3/일)	토출관 직경(mm)
2200202421	신고	보성읍	괘상리		안규상	생활용	30	40	총적	0.5	25	25
2200202422	신고	보성읍	괘상리		이용원	생활용	35	45	총적	0.5	25	30
2200202423	신고	보성읍	괘상리		안중후	생활용	35	45	총적	0.5	25	30
2200202424	신고	보성읍	괘상리		안규천	생활용	40	50	총적	0.5	25	35
2200202425	신고	보성읍	괘상리		안승열	생활용	40	50	총적	0.5	25	35
2200202426	신고	보성읍	괘상리		서금열	생활용	50	65	총적	0.5	25	45
2200202427	신고	보성읍	괘상리		안경순	생활용	40	50	총적	2	25	35
2200202428	신고	보성읍	괘상리		안호인	생활용	40	50	총적	0.5	25	35
2200202429	신고	보성읍	괘상리		박연임	생활용	30	40	총적	0.5	25	25
2200202430	신고	보성읍	괘상리		김봉재	생활용	30	40	총적	0.5	25	25
2200202431	신고	보성읍	괘상리		안계환	생활용	30	40	총적	0.5	25	25
2200202432	신고	보성읍	괘상리		안규근	생활용	35	45	총적	0.5	25	30
2200202433	신고	보성읍	괘상리		안정수	생활용	30	40	총적	0.5	20	25
2200202434	신고	보성읍	괘상리		안중근	생활용	40	50	총적	0.5	25	35
2200202435	신고	보성읍	괘상리		이형수	생활용	35	45	총적	0.5	25	30
2200202436	신고	보성읍	괘상리		이삼	생활용	30	40	총적	0.5	25	25
2200202437	신고	보성읍	괘상리		김정길	생활용	40	50	총적	0.5	25	35
2200202438	신고	보성읍	괘상리		신희열	생활용	40	50	총적	0.5	25	35
2200202439	신고	보성읍	괘상리		이영조	생활용	40	50	총적	0.5	25	35
2200202440	신고	보성읍	괘상리		소병채	생활용	40	50	총적	0.5	25	35
2200202441	신고	보성읍	괘상리		안정임	생활용	35	45	총적	0.5	25	30
2200202442	신고	보성읍	괘상리		손유덕	생활용	30	40	총적	1	25	25
2200202443	신고	보성읍	괘상리		신동수	생활용	30	40	총적	0.5	25	25
2200202444	신고	보성읍	괘상리		정한진	생활용	35	45	총적	0.5	25	30
2200202445	신고	보성읍	괘상리		이영자	생활용	40	50	총적	0.5	25	35
2200202446	신고	보성읍	괘상리		박영진	생활용	35	45	총적	0.5	25	30
2200202447	신고	보성읍	괘상리		백중남	생활용	40	50	총적	0.5	25	35
2200202448	신고	보성읍	괘상리		성소철	생활용	30	40	총적	0.5	20	25
2200202449	신고	보성읍	괘상리		문사남	생활용	40	50	총적	0.5	25	35
2200202450	신고	보성읍	괘상리		안충환	생활용	35	45	총적	0.5	25	30
2200202451	신고	보성읍	괘상리		안규출	생활용	30	40	총적	0.5	25	25
2200202452	신고	보성읍	괘상리		정형기	생활용	40	50	총적	0.5	25	35
2200202453	신고	보성읍	괘상리		주갑순	생활용	40	50	총적	2	25	35
2200202454	신고	보성읍	괘상리		이병길	생활용	50	63	총적	2	25	45
2200202455	신고	보성읍	괘상리		송형섭	생활용	30	40	총적	0.5	25	25
2200202456	신고	보성읍	괘상리		안중호	생활용	40	50	총적	0.5	25	35

2 1 현장조사 관정내역(계속)

관정번호	허가 형태	읍면	동리	번지	지명/건물명 /상호	용도	심도 (m)	구경 (mm)	관정 구분	펌프 (HP)	양수능력 (m3/일)	토출관 직경(mm)
2200202457	신고	보성읍	괘상리		안규만	생활용	40	50	총적	0.5	25	35
2200202458	신고	보성읍	괘상리		송정민	생활용	40	50	총적	0.5	25	35
2200202459	신고	보성읍	괘상리		정홍석	생활용	40	50	총적	0.5	25	35
2200202460	신고	보성읍	괘상리		안중오	생활용	30	40	총적	0.5	20	25
2200202461	신고	보성읍	괘상리		서종열	생활용	40	50	총적	2	25	35
2200202462	신고	보성읍	괘상리		이영매	생활용	50	65	총적	0.5	25	40
2200202463	신고	보성읍	주봉리		임준채	생활용	40	50	총적	0.5	25	35
2200202464	신고	보성읍	주봉리		박성언	농업용	20	50	총적	0.5	60	15
2200202465	신고	보성읍	주봉리		임종관	농업용	10	50	총적	0.5	50	8
2200202466	신고	보성읍	주봉리		이재욱	농업용	19.2	50	총적	0.5	65	15
2200202467	신고	보성읍	주봉리		박재남	농업용	18	50	총적	0.5	60	15
2200202468	신고	보성읍	주봉리		정준기	농업용	19.5	50	총적	0.5	65	15
2200202469	신고	보성읍	주봉리		김익환	농업용	10	50	총적	0.5	60	8
2200202470	신고	보성읍	주봉리		안공주	농업용	21	50	총적	0.5	55	18
2200202471	신고	보성읍	주봉리		심다복	농업용	19	50	총적	0.5	50	15
2200202472	신고	보성읍	주봉리		김치상	농업용	20	50	총적	0.5	60	15
2200202473	신고	보성읍	주봉리		박만수	농업용	21.2	50	총적	0.5	60	18
2200202474	신고	보성읍	주봉리		박만수	농업용	18	50	총적	0.5	60	15
2200202475	신고	보성읍	주봉리		정경훈	농업용	21	50	총적	0.5	75	18
2200202476	신고	보성읍	주봉리		최숙환	농업용	18	50	총적	0.5	60	15
2200202477	신고	보성읍	주봉리		김용태	농업용	26	50	총적	0.5	70	20
2200202478	신고	보성읍	주봉리		구재선	농업용	17	50	총적	0.5	55	15
2200202479	신고	보성읍	주봉리		최희철	농업용	30	50	총적	0.5	50	25
2200202480	신고	보성읍	주봉리		임태지	농업용	19.1	50	총적	0.5	65	15
2200202481	신고	보성읍	주봉리		선정규	농업용	18	50	총적	0.5	70	15
2200202482	신고	보성읍	주봉리		임영순	농업용	18.2	50	총적	0.5	78	15
2200202483	신고	보성읍	주봉리		이태선	농업용	20	50	총적	0.5	20	15
2200202484	신고	보성읍	주봉리		배태욱	농업용	19.1	50	총적	0.5	60	15
2200202485	신고	보성읍	주봉리		임영순	농업용	20	50	총적	0.5	80	15
2200202486	신고	보성읍	주봉리		김용진	농업용	23	50	총적	0.5	50	20
2200202487	신고	보성읍	주봉리		선갑규	농업용	19	50	총적	0.5	70	15
2200202488	신고	보성읍	주봉리		선용수	농업용	40	50	총적	0.5	25	35
2200202489	신고	보성읍	주봉리		정경훈	농업용	22.5	50	총적	0.5	65	18
2200202490	신고	보성읍	주봉리		정동욱	농업용	18	50	총적	0.5	60	15
2200202491	신고	보성읍	주봉리		전충남	농업용	24	50	총적	0.5	50	20
2200202492	신고	보성읍	주봉리		임종이	농업용	19.1	50	총적	0.5	60	15

2.1 현장조사 관정내역(계속)

관정번호	허가 형태	용면	동리	번지	지명/건물명 /상호	용도	심도 (m)	구경 (mm)	관정 구분	펌프 (HP)	양수능력 (m3/일)	토출관 직경(mm)
2200202493	신고	보상용	주봉리		박재남	농업용	15	50	총적	0.5	50	10
2200202494	신고	보상용	주봉리		정해선	농업용	18	50	총적	0.5	60	15
2200202495	신고	보상용	주봉리		김점수	농업용	27	50		0.5	63	20
2200202496	신고	보상용	주봉리		정해신	농업용	28	50	총적	0.5	50	25
2200202497	신고	보상용	주봉리		정형래	농업용	19	50	총적	0.5	60	15
2200202498	신고	보상용	주봉리		박사동	농업용	21	50	총적	0.5	65	18
2200202499	신고	보상용	주봉리		김재균	농업용	40	50	총적	2	25	35
2200202500	신고	보상용	주봉리		김석심	농업용	20	50	총적	0.5	60	15
2200202501	신고	보상용	주봉리		이영석	농업용	19.1	50	총적	0.5	55	15
2200202502	신고	보상용	주봉리		고명근	농업용	18	50	총적	0.5	55	15
2200202503	신고	보상용	주봉리		김호성	농업용	21	50	총적	0.5	70	18
2200202504	신고	보상용	주봉리		송기동	농업용	40	50	총적	2	25	35
2200202505	신고	보상용	주봉리		정봉수	농업용	19.4	50	총적	0.5	60	15
2200202506	신고	보상용	주봉리		감병운	농업용	18	50	총적	0.5	55	15
2200202507	신고	보상용	주봉리		이영석	농업용	20	50	총적	0.5	60	15
2200202508	신고	보상용	주봉리		김익환	농업용	19	50	총적	0.5	70	15
2200202509	신고	보상용	주봉리		고희근	농업용	17	50	총적	0.5	50	15
2200202510	신고	보상용	주봉리		김태시	농업용	19.2	50	총적	0.5	50	15
2200202511	신고	보상용	주봉리		전충남	농업용	25	50	총적	0.5	60	20
2200202512	신고	보상용	주봉리		주영권	농업용	18	50	총적	0.5	55	15
2200202513	신고	보상용	주봉리		노태균	농업용	14	50	총적	0.5	50	10
2200202514	신고	보상용	주봉리		장동섭	농업용	19.8	50	총적	0.5	60	15
2200202515	신고	보상용	주봉리		장안석	농업용	16	50	총적	0.5	60	14
2200202516	신고	보상용	주봉리		장안석	농업용	30	50	총적	0.5	50	25
2200202517	신고	보상용	주봉리		안종오	농업용	10	50	총적	0.5	80	8
2200202518	신고	보상용	주봉리		이혁순	농업용	21	50	총적	0.5	70	18
2200202519	신고	보상용	주봉리		이혁순	농업용	10	50	총적	0.5	70	8
2200202520	신고	보상용	주봉리		박중문	농업용	27	50	총적	0.5	50	20
2200202521	신고	보상용	주봉리		최창열	농업용	25	50	총적	0.5	50	20
2200202522	신고	보상용	주봉리		조광섭	농업용	18	50	총적	0.5	70	15
2200202523	신고	보상용	주봉리		김재성	농업용	30	50	총적	0.5	55	25
2200202524	신고	보상용	주봉리		임태치	농업용	19.4	50	총적	0.5	55	15
2200202525	신고	보상용	주봉리		선갑규	농업용	21	50	총적	0.5	60	18
2200202526	신고	보상용	주봉리		이금주	농업용	18	50	총적	0.5	60	15
2200202527	신고	보상용	주봉리		이득영	농업용	26	50	총적	0.5	50	20
2200202528	신고	보상용	주봉리		이홍래	농업용	21	50	총적	0.5	65	18

2.1 현장조사 관정내역(계속)

관정번호	허가 형태	읍면	동리	번지	지명/건물명 /상호	용도	심도 (m)	구경 (mm)	관정 구분	펌프 (HP)	양수능력 (m ³ /일)	토출관 직경(mm)
2200202529	신고	보성읍	주봉리		김정오	농업용	24	50	총적	0.5	60	20
2200202530	신고	보성읍	주봉리		최형관	농업용	18	50	총적	0.5	55	15
2200202531	신고	보성읍	주봉리		최형관	농업용	23	50	총적	0.5	40	20
2200202532	신고	보성읍	주봉리		김영복	생활용	25	20	총적	0.5	35	20
2200202533	신고	보성읍	주봉리		조영순	농업용	18	50	총적	0.5	50	15
2200202534	신고	보성읍	주봉리		구재홍	농업용	27	50	총적	0.5	50	20
2200202535	신고	보성읍	주봉리		조영순	농업용	40	25	총적	0.5	25	35
2200202536	신고	보성읍	주봉리		김정복	농업용	30	40	총적	0.5	60	25
2200202537	신고	보성읍	주봉리		임용수	생활용	40	25	총적	0.5	30	35
2200202538	신고	보성읍	주봉리		최동훈	농업용	20	50	총적	0.5	60	15
2200202539	신고	보성읍	주봉리		손명규	생활용	50	50	총적	0.5	25	45
2200202540	신고	보성읍	주봉리		임영순	생활용	35	45	총적	0.5	25	30
2200202541	신고	보성읍	주봉리		임용수	생활용	30	40	총적	0.5	20	25
2200202542	신고	보성읍	주봉리		임태치	생활용	30	40	총적	0.5	25	25
2200202543	신고	보성읍	주봉리		김재완	생활용	50	50	총적	0.5	25	45
2200202544	신고	보성읍	주봉리		김재천	생활용	50	65		0.5	25	45
2200202545	신고	보성읍	주봉리		전옥연	생활용	40	50	총적	0.5	25	35
2200202546	신고	보성읍	주봉리		김석심	생활용	40	50	총적	0.5	25	35
2200202547	신고	보성읍	주봉리		김장오	생활용	40	50	총적	2	25	35
2200202548	신고	보성읍	주봉리		최용진	생활용	40	50	총적	0.5	25	35
2200202549	신고	보성읍	주봉리		김보화	생활용	40	50		0.5	25	35
2200202550	신고	보성읍	주봉리		박사동	생활용	40	50	총적	0.5	25	35
2200202551	신고	보성읍	주봉리		박영현	생활용	30	40	총적	0.5	25	25
2200202552	신고	보성읍	주봉리		임종팔	생활용	40	50	총적	2	25	35
2200202553	신고	보성읍	주봉리		임병태	생활용	30	40	총적	0.5	25	25
2200202554	신고	보성읍	주봉리		오춘실	생활용	40	50	총적	0.5	25	35
2200202555	신고	보성읍	주봉리		임옥	생활용	35	45	총적	0.5	25	30
2200202556	신고	보성읍	주봉리		이홍래	생활용	30	40	총적	0.5	25	25
2200202557	신고	보성읍	주봉리		선갑규	생활용	40	50	총적	0.5	25	35
2200202558	신고	보성읍	주봉리		이화래	생활용	40	50	총적	0.5	25	35
2200202559	신고	보성읍	주봉리		박주호	생활용	40	50	총적	2	25	35
2200202560	신고	보성읍	주봉리		박재춘	생활용	40	50	총적	0.5	25	35
2200202561	신고	보성읍	주봉리		염봉선	생활용	35	45	총적	0.5	25	30
2200202562	신고	보성읍	주봉리		최희철	생활용	30	40	총적	0.5	25	25
2200202563	신고	보성읍	주봉리		한부동	생활용	30	40	총적	0.5	25	25
2200202564	신고	보성읍	주봉리		양삼룡	생활용	50	65	총적	0.5	25	45

2 1 현장조사 관정내역(계속)

관정번호	허가 형태	읍면	동리	번지	지명/건물명 /상호	용도	심도 (m)	구경 (mm)	관정 구분	펌프 (HP)	양수능력 (m3/일)	토출관 직경(mm)
2200202565	신고	보성읍	주봉리		손병호	생활용	40	50	총적	0.5	25	35
2200202566	신고	보성읍	주봉리		백계삼	생활용	30	40	총적	0.5	20	25
2200202567	신고	보성읍	주봉리		임정자	생활용	40	50	총적	2	25	35
2200202568	신고	보성읍	주봉리		손성열	생활용	40	50	총적	0.5	25	35
2200202569	신고	보성읍	주봉리		이춘하	생활용	35	45	총적	0.5	25	30
2200202570	신고	보성읍	주봉리		추창연	생활용	40	50	총적	0.5	25	35
2200202571	신고	보성읍	주봉리		선병철	생활용	30	40	총적	1	25	25
2200202572	신고	보성읍	주봉리		김철석	생활용	40	50	총적	0.5	25	35
2200202573	신고	보성읍	주봉리		손명보	생활용	40	50	총적	2	25	35
2200202574	신고	보성읍	주봉리		전재홍	생활용	40	50	총적	2	25	35
2200202575	신고	보성읍	주봉리		이형수	생활용	40	50	총적	0.5	25	35
2200202576	신고	보성읍	주봉리		주집태	생활용	40	50	총적	0.5	25	35
2200202577	신고	보성읍	주봉리		임부남	생활용	30	40	총적	0.5	20	25
2200202578	신고	보성읍	주봉리		박홍	생활용	35	45	총적	0.5	25	30
2200202579	신고	보성읍	주봉리		박상호	생활용	40	50	총적	0.5	25	35
2200202580	신고	보성읍	주봉리		이태순	생활용	30	40	총적	2	25	25
2200202581	신고	보성읍	주봉리		이현래	생활용	40	50	총적	2	25	35
2200202582	신고	보성읍	주봉리		김말례	생활용	30	45	총적	0.5	25	25
2200202583	신고	보성읍	주봉리		정윤환	생활용	30	40		0.5	25	35
2200202584	신고	보성읍	주봉리		김춘운	생활용	40	65	총적	0.5	25	35
2200202585	신고	보성읍	주봉리		도두봉	생활용	30	40	총적	0.5	25	25
2200202586	신고	보성읍	주봉리		김영하	생활용	40	65		0.5	25	35
2200202587	신고	보성읍	주봉리		김희창	생활용	40	50	총적	0.5	25	35
2200202588	신고	보성읍	주봉리		이송자	생활용	40	50	총적	0.5	25	35
2200202589	신고	보성읍	주봉리		박형수	생활용	35	45	총적	0.5	25	30
2200202590	신고	보성읍	주봉리		박동일	생활용	40	50	총적	0.5	25	35
2200202591	신고	보성읍	주봉리		최순자	생활용	40	50	총적	0.5	25	35
2200202592	신고	보성읍	주봉리		양윤용	생활용	40	50		0.5	25	35
2200202593	신고	보성읍	주봉리		정정채	생활용	40	50	총적	0.5	20	35
2200202594	신고	보성읍	주봉리		조정호	생활용	35	45	총적	0.5	25	30
2200202595	신고	보성읍	주봉리		박은동	생활용	40	50	총적	0.5	25	35
2200202596	신고	보성읍	주봉리		유현자	생활용	30	40	총적	0.5	20	25
2200202597	신고	보성읍	주봉리		박화용	생활용	40	50	총적	0.5	25	35
2200202598	신고	보성읍	보성리		박형욱	생활용	40	50	총적	0.5	25	35
2200202599	신고	보성읍	보성리		이봉남	생활용	50	65		0.5	25	45
2200202600	신고	보성읍	보성리		안남주	생활용	40	50	총적	0.5	25	35

2 1 현장조사 관정내역(계속)

관정번호	허가 형태	면적	동리	번지	지명/건물명 /상호	용도	심도 (m)	구경 (mm)	관정 구분	펌프 (HP)	양수능력 (m3/일)	토출관 직경(mm)
2200202601	신고	보상면	모상리		김용혁	생활용	30	40		0.5	25	25
2200202602	신고	보상면	모상리		이성웅	생활용	40	50	총적	0.5	25	35
2200202603	신고	보상면	원동리		박신현	생활용	40	50	총적	0.5	25	35
2200202604	신고	보상면	원동리		최상수	야업용	40	50	총적	0.5	25	35
2200202605	신고	보상면	원동리		최상수	야업용	40	50	암반	2	70	35
2200202606	신고	보상면	원동리		위내량	야업용	50	150	총적	0.5	70	45
2200202607	신고	보상면	원동리		최상수	야업용	19	50	총적	0.5	70	15
2200202608	신고	보상면	원동리		김호성	야업용	18	50	총적	0.5	50	8
2200202609	신고	보상면	원동리		안승운	야업용	16	50	총적	0.5	80	12
2200202610	신고	보상면	원동리		안병해	야업용	30	50	총적	0.5	50	25
2200202611	신고	보상면	원동리		안순덕	야업용	20	50	총적	0.5	50	15
2200202612	신고	보상면	원동리		안승운	야업용	27	50	총적	0.5	60	25
2200202613	신고	보상면	원동리		김용구	야업용	18	50		0.5	50	15
2200202614	신고	보상면	원동리		손봉순	야업용	24	50	총적	0.5	80	20
2200202615	신고	보상면	원동리		선태권	생활용	100	30		2	75	80
2200202616	신고	보상면	원동리		박기중	야업용	20.5	50	총적	0.5	50	18
2200202617	신고	보상면	원동리		손계현	야업용	18	50	총적	0.5	80	15
2200202618	신고	보상면	원동리		박태철	야업용	18	50	총적	0.5	60	15
2200202619	신고	보상면	원동리		김태홍	야업용	30	50	총적	0.5	55	25
2200202620	신고	보상면	원동리		조양주	야업용	30	50	총적	0.5	50	25
2200202621	신고	보상면	원동리		정상백	야업용	35	50	총적	0.5	45	25
2200202622	신고	보상면	원동리		선영숙	야업용	40	50	총적	0.5	50	35
2200202623	신고	보상면	원동리		정춘기	야업용	40	50	총적	0.5	50	35
2200202624	신고	보상면	원동리		김서남	야업용	36	50	총적	0.5	50	30
2200202625	신고	보상면	원동리		박우숙	야업용	40	50	총적	0.5	25	35
2200202626	신고	보상면	원동리		손동계	생활용	60	100	총적	0.5	70	50
2200202627	신고	보상면	원동리		박태준	야업용	12	50	총적	0.5	50	10
2200202628	신고	보상면	원동리		박주현	야업용	20.4	50	총적	0.5	65	18
2200202629	신고	보상면	원동리		손재영	야업용	16	50		0.5	70	14
2200202630	신고	보상면	원동리		조광진	야업용	18	50		0.5	50	15
2200202631	신고	보상면	원동리		최호근	야업용	20	50	총적	0.5	50	15
2200202632	신고	보상면	원동리		박태준	야업용	16	50	총적	0.5	80	14
2200202633	신고	보상면	원동리		박태준	야업용	19	50	총적	1	20	15
2200202634	신고	보상면	원동리		안병선	야업용	21.3	50	총적	0.5	60	18
2200202635	신고	보상면	원동리		김재현	야업용	17	50	총적	0.5	60	14
2200202636	신고	보상면	원동리		송복임	야업용	24	50		0.5	100	20

2 1 현장조사 관정내역(계속)

관정번호	허가 형태	읍면	동리	번지	지명/건물명 /상호	용도	심도 (m)	구경 (mm)	관정 구분	펌프 (HP)	양수능력 (m3/일)	토출관 직경(mm)
2200202637	신고	보성읍	원봉리		김호성	농업용	19	50	총적	0.5	50	15
2200202638	신고	보성읍	원봉리		황성자	농업용	18	50	총적	0.5	50	15
2200202639	신고	보성읍	원봉리		박백수	농업용	40	50	총적	2	25	35
2200202640	신고	보성읍	원봉리		박두석	농업용	21	50	총적	0.5	60	18
2200202641	신고	보성읍	원봉리		박대현	농업용	27	50	총적	0.5	60	20
2200202642	신고	보성읍	원봉리		김경석	농업용	33	50	총적	0.5	45	30
2200202643	신고	보성읍	원봉리		윤건장	농업용	23	50	총적	0.5	70	15
2200202644	신고	보성읍	원봉리		오상원	농업용	21	50	총적	0.5	50	18
2200202645	신고	보성읍	원봉리		박평래	농업용	40	50	총적	2	25	35
2200202646	신고	보성읍	원봉리		김왕빈	농업용	19	50	총적	0.5	60	15
2200202647	신고	보성읍	원봉리		박주현	농업용	25	50	총적	0.5	50	20
2200202648	신고	보성읍	원봉리		이춘용	농업용	18	50	총적	0.5	60	15
2200202649	신고	보성읍	원봉리		김차웅	농업용	14	50	총적	0.5	80	10
2200202650	신고	보성읍	원봉리		박철주	농업용	22	50	총적	0.5	80	20
2200202651	신고	보성읍	원봉리		김장수	농업용	23	50	총적	0.5	80	20
2200202652	신고	보성읍	원봉리		정동수	농업용	18	50	총적	0.5	50	15
2200202653	신고	보성읍	원봉리		문기식	농업용	26	50	총적	0.5	85	22
2200202654	신고	보성읍	원봉리		최동인	농업용	21	50	총적	0.5	50	18
2200202655	신고	보성읍	원봉리		박배환	농업용	28	50	총적	0.5	100	24
2200202656	신고	보성읍	원봉리		장옥출	농업용	18	50	총적	0.5	50	15
2200202657	신고	보성읍	원봉리		문재상	농업용	18	50	총적	0.5	50	15
2200202658	신고	보성읍	원봉리		한영진	농업용	30	50	총적	0.5	70	25
2200202659	신고	보성읍	원봉리		이권혁	농업용	18	50	총적	0.5	60	15
2200202660	신고	보성읍	원봉리		이권혁	농업용	19	50	총적	0.5	60	15
2200202661	신고	보성읍	원봉리		임병욱	농업용	18	50	총적	0.5	60	15
2200202662	신고	보성읍	원봉리		김용교	농업용	19	50	총적	0.5	88	15
2200202663	신고	보성읍	원봉리		이남업	농업용	18	50	총적	0.5	50	15
2200202664	신고	보성읍	원봉리		차숙정	농업용	19.2	50	암반	0.5	65	15
2200202665	신고	보성읍	원봉리		김경하	농업용	21.6	50	총적	0.5	60	18
2200202666	신고	보성읍	원봉리		조영철	농업용	21	50		0.5	50	18
2200202667	신고	보성읍	원봉리		차보환	농업용	19.3	50	총적	0.5	70	15
2200202668	신고	보성읍	원봉리		정춘기	농업용	15	50	총적	0.5	80	10
2200202669	신고	보성읍	원봉리		박종환	농업용	19.5	50	총적	0.5	60	15
2200202670	신고	보성읍	원봉리		전재필	생활용	50	50	총적	10	50	45
2200202671	신고	보성읍	원봉리		정찬준	농업용	30	30	총적	1	30	25
2200202672	신고	보성읍	원봉리		김용교	농업용	21.3	50	총적	0.5	60	18

2.1 현장조사 관정내역(계속)

관정번호	허가 형태	읍면	동리	번지	지명/건물명 /상호	용도	심도 (m)	구경 (mm)	관정 구분	펌프 (HP)	양수능력 (m3/일)	토출관 직경(mm)
2200202673	신고	보성읍	원봉리		김익환	농업용	21	50	층적	0.5	50	18
2200202674	신고	보성읍	원봉리		구홍구	농업용	20	50	층적	0.5	70	15
2200202675	신고	보성읍	원봉리		선기동	농업용	18	50		0.5	50	15
2200202676	신고	보성읍	원봉리		김종식	농업용	40	50	층적	2	25	35
2200202677	신고	보성읍	원봉리		구홍구	농업용	18	50	층적	0.5	50	15
2200202678	신고	보성읍	원봉리		안병조	농업용	19.8	50	층적	0.5	60	15
2200202679	신고	보성읍	원봉리		유상연	농업용	19	50	층적	0.5	70	15
2200202680	신고	보성읍	원봉리		김태홍	농업용	18	50	층적	0.5	60	15
2200202681	신고	보성읍	원봉리		조광진	농업용	20.7	50	층적	0.5	60	15
2200202682	신고	보성읍	원봉리		김중남	농업용	16	50	층적	0.5	60	14
2200202683	신고	보성읍	원봉리		구홍구	농업용	18	50	층적	0.5	50	15
2200202684	신고	보성읍	원봉리		손재영	농업용	19	50	층적	0.5	50	15
2200202685	신고	보성읍	원봉리		김남기	농업용	25	50	층적	0.5	75	20
2200202686	신고	보성읍	원봉리		홍원순	농업용	18.9	50	층적	0.5	60	15
2200202687	신고	보성읍	원봉리		정찬준	농업용	40	50	층적	2	25	35
2200202688	신고	보성읍	원봉리		김호성	농업용	21	50	층적	0.5	60	18
2200202689	신고	보성읍	원봉리		신경문	농업용	19.5	50	층적	0.5	60	15
2200202690	신고	보성읍	원봉리		이명재	농업용	19	50	층적	0.5	60	15
2200202691	신고	보성읍	원봉리		안용	농업용	21	50	층적	0.5	65	18
2200202692	신고	보성읍	원봉리		백동인	농업용	23	50	층적	0.5	65	20
2200202693	신고	보성읍	원봉리		백동인	농업용	19.2	50	층적	0.5	65	15
2200202694	신고	보성읍	원봉리		송영석	생활용	50	80		1	50	45
2200202695	신고	보성읍	원봉리		박양현	생활용	30	40	층적	2	25	25
2200202696	신고	보성읍	원봉리		문종남	생활용	50	65	층적	2	25	45
2200202697	신고	보성읍	원봉리		최홍훈	생활용	30	40	층적	2	25	25
2200202698	신고	보성읍	원봉리		홍원순	생활용	35	45	층적	2	25	30
2200202699	신고	보성읍	원봉리		김진남	생활용	30	40	층적	1	25	25
2200202700	신고	보성읍	원봉리		손동하	생활용	35	45	층적	2	25	30
2200202701	신고	보성읍	원봉리		손장열	생활용	40	50	층적	2	25	35
2200202702	신고	보성읍	원봉리		박인부	생활용	30	40	층적	2	25	25
2200202703	신고	보성읍	원봉리		박완주	생활용	40	50	층적	2	25	35
2200202704	신고	보성읍	원봉리		안병채	생활용	40	50	층적	2	25	35
2200202705	신고	보성읍	원봉리		박기종	생활용	40	50	층적	2	25	35
2200202706	신고	보성읍	원봉리		안금순	생활용	40	50	층적	2	25	35
2200202707	신고	보성읍	원봉리		손재룡	생활용	35	45		0.5	25	30
2200202708	신고	보성읍	원봉리		정연중	생활용	40	50	층적	2	25	35

2.1 현장조사 관정내역(계속)

관정번호	허가 형태	읍면	동리	번지	지명/건물명 /상호	용도	심도 (m)	구경 (mm)	관정 구분	펌프 (HP)	양수능력 (m3/일)	토출관 직경(mm)
2200202709	신고	보성읍	원봉리		이순자	생활용	30	40	총적	1	20	25
2200202710	신고	보성읍	원봉리		선옥자	생활용	40	50	총적	2	25	35
2200202711	신고	보성읍	원봉리		박신현	생활용	30	40	총적	1	25	25
2200202712	신고	보성읍	원봉리		문동열	생활용	30	40	총적	1	25	25
2200202713	신고	보성읍	원봉리		김충식	생활용	40	50	총적	2	25	35
2200202714	신고	보성읍	원봉리		안병채	생활용	40	50	총적	2	25	35
2200202715	신고	보성읍	원봉리		최창도	생활용	40	50	총적	2	25	35
2200202716	신고	보성읍	원봉리		박대현	생활용	40	50	총적	2	25	35
2200202717	신고	보성읍	원봉리		박태옥	생활용	40	50	총적	2	25	35
2200202718	신고	보성읍	원봉리		손재춘	생활용	40	50	총적	2	25	25
2200202719	신고	보성읍	원봉리		박기신	생활용	30	40	총적	1	25	25
2200202720	신고	보성읍	원봉리		이선남	생활용	30	40	총적	1	25	25
2200202721	신고	보성읍	원봉리		박주현	생활용	30	40	총적	1	225	25
2200202722	신고	보성읍	원봉리		김영님	생활용	35	45	총적	0.5	25	30
2200202723	신고	보성읍	원봉리		문기식	생활용	50	65	총적	2	25	45
2200202724	신고	보성읍	원봉리		안윤섭	생활용	40	50	총적	2	25	35
2200202725	신고	보성읍	원봉리		전만영	생활용	40	50	총적	2	25	35
2200202726	신고	보성읍	원봉리		윤건장	생활용	40	50	총적	2	25	35
2200202727	신고	보성읍	원봉리		유상현	생활용	35	45	총적	0.5	25	30
2200202728	신고	보성읍	원봉리		김호성	생활용	40	50	총적	2	25	35
2200202729	신고	보성읍	원봉리		김남기	생활용	30	40	총적	1	25	25
2200202730	신고	보성읍	원봉리		김복남	생활용	40	50	총적	2	25	35
2200202731	신고	보성읍	원봉리		김정훈	생활용	30	40	총적	1	20	25
2200202732	신고	보성읍	원봉리		이순덕	생활용	30	40	총적	1	25	25
2200202733	신고	보성읍	원봉리		김천수	생활용	40	50	총적	2	25	35
2200202734	신고	보성읍	원봉리		이경애	생활용	40	50	총적	2	25	35
2200202735	신고	보성읍	원봉리		박은수	생활용	40	50	총적	2	25	35
2200202736	신고	보성읍	원봉리		최규섭	생활용	35	45	총적	2	25	30
2200202737	신고	보성읍	원봉리		장용문	생활용	40	50	총적	1	25	35
2200202738	신고	보성읍	원봉리		백형국	생활용	30	100	총적	1	50	25
2200202739	신고	보성읍	원봉리		유선애	생활용	30	40	총적	1	25	25
2200202740	신고	보성읍	원봉리		김삼례	생활용	35	45	총적	0.5	25	30
2200202741	신고	보성읍	원봉리		이만출	생활용	35	45	총적	0.5	25	30
2200202742	신고	보성읍	원봉리		이옥희	생활용	40	50	총적	2	25	35
2200202743	신고	보성읍	원봉리		김경석	생활용	40	50	총적	2	25	35
2200202744	신고	보성읍	원봉리		이정복	생활용	40	50	총적	2	25	35

2 1 현장조사 관정내역(계속)

관정번호	허가 형태	읍면	동리	번지	지명/건물명 /상호	용도	심도 (m)	구경 (mm)	관정 구분	펌프 (HP)	양수능력 (m3/일)	토출관 직경(mm)
2200202745	신고	보성읍	원봉리		반상봉	생활용	30	40	총적	1	25	25
2200202746	신고	보성읍	원봉리		김규숙	생활용	30	40	총적	1	25	25
2200202747	신고	보성읍	원봉리		정사임	생활용	40	50	총적	2	25	35
2200202748	신고	보성읍	원봉리		이승래	생활용	40	50	총적	2	25	35
2200202749	신고	보성읍	원봉리		박종남	생활용	30	40	총적	1	25	25
2200202750	신고	보성읍	원봉리		백동기	생활용	40	50	총적	2	25	35
2200202751	신고	보성읍	원봉리		한동선	생활용	40	50	총적	2	25	35
2200202752	신고	보성읍	원봉리		정춘기	생활용	35	45	총적	2	25	30
2200202753	신고	보성읍	원봉리		김정현	생활용	50	65	총적	2	25	45
2200202754	신고	보성읍	원봉리		안승운	생활용	40	50	총적	2	25	35
2200202755	신고	보성읍	원봉리		김순식	생활용	30	40	총적	1	25	25
2200202756	신고	보성읍	원봉리		정동실	생활용	40	50	총적	2	25	35
2200202757	신고	보성읍	원봉리		백정규	생활용	40	50	총적	2	25	35
2200202758	신고	보성읍	원봉리		김용교	생활용	40	50	총적	2	25	35
2200202759	신고	보성읍	원봉리		이권혁	생활용	30	40	총적	1	25	25
2200202760	신고	보성읍	원봉리		정복순	생활용	30	40	총적	2	25	25
2200202761	신고	보성읍	원봉리		박평래	생활용	40	50	총적	2	25	35
2200202762	신고	보성읍	원봉리		신경문	생활용	40	50	총적	2	25	35
2200202763	신고	보성읍	원봉리		신귀순	생활용	40	50	총적	2	25	35
2200202764	신고	보성읍	원봉리		전성만	생활용	40	50	총적	2	25	35
2200202765	신고	보성읍	원봉리		임동식	생활용	30	40		1	25	25
2200202766	신고	보성읍	원봉리		박승권	생활용	30	40	총적	1	20	25
2200202767	신고	보성읍	원봉리		김병순	생활용	40	50	총적	2	25	35
2200202768	신고	보성읍	원봉리		김현경	생활용	35	45	총적	2	25	30
2200202769	신고	보성읍	원봉리		김창국	생활용	30	40	총적	2	25	25
2200202770	신고	보성읍	원봉리		한도화	생활용	40	50	총적	2	25	35
2200202771	신고	보성읍	원봉리		유정순	생활용	35	45		1	25	30
2200202772	신고	보성읍	원봉리		정복실	생활용	30	40	총적	2	25	25
2200202773	신고	보성읍	원봉리		박백수	생활용	30	40	총적	2	25	25
2200202774	신고	보성읍	원봉리		유영숙	생활용	50	65	총적	2	25	40
2200202775	신고	보성읍	우산리		안병동	생활용	40	50	총적	2	25	30
2200202776	신고	보성읍	우산리		안병배	농업용	13	50	총적	0.5	70	10
2200202777	신고	보성읍	우산리		안태순	농업용	21	50	총적	0.5	50	18
2200202778	신고	보성읍	우산리		고순자	농업용	25	50	총적	0.5	60	20
2200202779	신고	보성읍	우산리		안안실	농업용	36	50	총적	0.5	50	30
2200202780	신고	보성읍	우산리		안성순	농업용	19	50	총적	0.5	60	15

2.1 현장조사 관정내역(계속)

관정번호	허가 형태	읍면	동리	번지	지명/건물명 /상호	용도	심도 (m)	구경 (mm)	관정 구분	펌프 (HP)	양수능력 (m3/일)	토출관 직경(mm)
2200202781	신고	보성읍	우산리		안중홍	양압용	20	50	총적	0.5	80	15
2200202782	신고	보성읍	우산리		안성수	양압용	20.1	50	총적	0.5	65	18
2200202783	신고	보성읍	우산리		안병홍	양압용	40	50	총적	2	25	35
2200202784	신고	보성읍	우산리		백중팔	양압용	21	50	총적	0.5	50	18
2200202785	신고	보성읍	우산리		백용	양압용	20	50	총적	0.5	70	15
2200202786	신고	보성읍	우산리		윤점자	양압용	14	50	총적	0.5	50	10
2200202787	신고	보성읍	우산리		이봉재	양압용	25	50	총적	0.5	50	20
2200202788	신고	보성읍	우산리		정재룡	양압용	19	50	총적	0.5	65	15
2200202789	신고	보성읍	우산리		백형우	양압용	20	50	총적	0.5	50	15
2200202790	신고	보성읍	우산리		유길수	양압용	30	50	총적	0.5	50	25
2200202791	신고	보성읍	우산리		안성수	양압용	19	50	총적	0.5	50	15
2200202792	신고	보성읍	우산리		이철원	양압용	40	50	총적	2	25	35
2200202793	신고	보성읍	우산리		박세일	양압용	21	50	총적	0.5	55	18
2200202794	신고	보성읍	우산리		안금섭	양압용	23	50	총적	0.5	50	20
2200202795	신고	보성읍	우산리		안태종	양압용	20	50	총적	1	20	15
2200202796	신고	보성읍	우산리		안금섭	양압용	17.5	50	총적	0.5	60	15
2200202797	신고	보성읍	우산리		안연섭	양압용	20	50	총적	0.5	50	15
2200202798	신고	보성읍	우산리		임금숙	양압용	18	50	총적	0.5	50	15
2200202799	신고	보성읍	우산리		안동섭	양압용	17	50	총적	0.5	60	14
2200202800	신고	보성읍	우산리		안성수	양압용	18	50	총적	0.5	50	15
2200202801	신고	보성읍	우산리		안종석	양압용	30	40	총적	0.5	60	25
2200202802	신고	보성읍	우산리		안수영	양압용	18	50	총적	0.5	80	15
2200202803	신고	보성읍	우산리		백형우	양압용	30	40	총적	0.5	60	25
2200202804	신고	보성읍	우산리		안병석	양압용	18	50	총적	0.5	60	15
2200202805	신고	보성읍	우산리		안병홍	양압용	21	50	총적	0.5	50	18
2200202806	신고	보성읍	우산리		박형일	양압용	20	50	총적	0.5	70	15
2200202807	신고	보성읍	우산리		안성수	양압용	18	50	총적	0.5	70	15
2200202808	신고	보성읍	우산리		안태동	양압용	19	50	총적	0.5	50	15
2200202809	신고	보성읍	우산리		김규숙	양압용	20	50	총적	0.5	50	15
2200202810	신고	보성읍	우산리		안병은	양압용	26	50	총적	0.5	50	20
2200202811	신고	보성읍	우산리		박인석	양압용	20	50	총적	0.5	60	15
2200202812	신고	보성읍	우산리		안태수	생활용	30	50		10	50	25
2200202813	신고	보성읍	우산리		안창호	양압용	18	50	총적	0.5	80	15
2200202814	신고	보성읍	우산리		최중수	양압용	30	40	총적	0.5	60	25
2200202815	신고	보성읍	우산리		황중욱	생활용	30	30	총적	0.5	100	25
2200202816	신고	보성읍	우산리		문오희	생활용	30	20	총적	10	50	25

2 1 현장조사 관정내역(계속)

관정번호	허가 형태	읍면	동리	번지	지명/건물명 /상호	용도	심도 (m)	구경 (mm)	관정 구분	펌프 (HP)	양수능력 (m3/일)	토출관 직경(mm)
2200202817	신고	보성읍	우산리		임귀님	농업용	18.5	50	충적	0.5	65	15
2200202818	신고	보성읍	우산리		이철원	농업용	32	50	충적	0.5	60	28
2200202819	신고	보성읍	우산리		안중용	농업용	21	50	충적	0.5	80	18
2200202820	신고	보성읍	우산리		안민순	농업용	23	50	충적	0.5	60	20
2200202821	신고	보성읍	우산리		임태도	농업용	30	40	충적	0.5	60	25
2200202822	신고	보성읍	우산리		이다복	농업용	19	50	충적	0.5	70	15
2200202823	신고	보성읍	우산리		안일문	생활용	30	25		1	50	25
2200202824	신고	보성읍	우산리		안병영	농업용	18	50	충적	0.5	60	
2200202825	신고	보성읍	우산리		안상수	농업용	31	50	충적	0.5	70	25
2200202826	신고	보성읍	우산리		백종팔	농업용	21	50	충적	0.5	50	18
2200202827	신고	보성읍	우산리		안병신	농업용	19.2	50	충적	0.5	60	15
2200202828	신고	보성읍	우산리		안금섭	농업용	20	50	충적	1	20	15
2200202829	신고	보성읍	우산리		안병동	농업용	40	50	충적	0.5	25	35
2200202830	신고	보성읍	우산리		박형일	농업용	18	50	충적	0.5	80	15
2200202831	신고	보성읍	우산리		안병무	농업용	33	50	충적	0.5	55	27
2200202832	신고	보성읍	우산리		곽종신	농업용	18	50	충적	0.5	50	15
2200202833	신고	보성읍	우산리		안세열	농업용	29	50	충적	0.5	50	25
2200202834	신고	보성읍	우산리		안병선	농업용	26	50	충적	0.5	50	24
2200202835	신고	보성읍	우산리		안병선	농업용	20	50		1	20	15
2200202836	신고	보성읍	우산리		안홍	농업용	9	50	충적	0.5	50	5
2200202837	신고	보성읍	우산리		안태일	농업용	30	40	충적	0.5	60	25
2200202838	신고	보성읍	우산리		안태일	농업용	15	50	충적	0.5	80	10
2200202839	신고	보성읍	우산리		이태환	농업용	11	50	충적	0.5	50	9
2200202840	신고	보성읍	우산리		임병석	농업용	27	50	충적	0.5	80	22
2200202841	신고	보성읍	우산리		안홍	농업용	18	50	충적	0.5	60	15
2200202842	신고	보성읍	우산리		안두섭	농업용	26	50	충적	0.5	100	20
2200202843	신고	보성읍	우산리		양태천	농업용	40	50	충적	2	25	35
2200202844	신고	보성읍	우산리		안인수	농업용	18	50	충적	0.5	60	15
2200202845	신고	보성읍	우산리		안금섭	농업용	40	50	충적	2	25	35
2200202846	신고	보성읍	우산리		안병희	농업용	24	50	충적	0.5	80	20
2200202847	신고	보성읍	우산리		안병무	농업용	21	50	충적	0.5	70	18
2200202848	신고	보성읍	우산리		안병희	농업용	23	50	충적	0.5	50	20
2200202849	신고	보성읍	우산리		이동문	농업용	18	50	충적	0.5	55	15
2200202850	신고	보성읍	우산리		임종남	생활용	35	45	충적	0.5	25	30
2200202851	신고	보성읍	우산리		최태인	생활용	50	65	충적	2	25	45
2200202852	신고	보성읍	우산리		김경옥	생활용	40	50	충적	2	25	35

2.1 현장조사 관정내역(계속)

관정번호	허가 형태	읍면	동리	번지	지명/건물명 /상호	용도	심도 (m)	구경 (mm)	관정 구분	펌프 (HP)	양수능력 (m ³ /일)	토출관 직경(mm)
2200202853	신고	보성읍	우산리		김응렬	농업용	30	40	총적	1	25	25
2200202854	신고	보성읍	우산리		박춘석	생활용	40	50	총적	2	25	35
2200202855	신고	보성읍	우산리		김용수	생활용	40	50	총적	2	25	35
2200202856	신고	보성읍	우산리		김복심	생활용	30	40	총적	2	25	25
2200202857	신고	보성읍	우산리		위내량	생활용	30	40	총적	1	25	25
2200202858	신고	보성읍	우산리		김두옥	생활용	40	50		2	25	35
2200202859	신고	보성읍	우산리		최상수	생활용	30	40		1	25	25
2200202860	신고	보성읍	우산리		김창부	생활용	40	50		2	25	35
2200202861	신고	보성읍	우산리		이세규	생활용	50	65	총적	2	25	45
2200202862	신고	보성읍	우산리		정윤남	생활용	35	45	총적	2	25	30
2200202863	신고	보성읍	우산리		안병홍	생활용	40	50		2	25	35
2200202864	신고	보성읍	우산리		김영순	생활용	40	50	총적	2	25	35
2200202865	신고	보성읍	우산리		안우섭	생활용	40	50	총적	2	25	35
2200202866	신고	보성읍	우산리		안연섭	생활용	40	50	총적	2	20	35
2200202867	신고	보성읍	우산리		안홍순	생활용	50	45	총적	2	25	45
2200202868	신고	보성읍	우산리		안태동	생활용	50	65	총적	2	25	45
2200202869	신고	보성읍	우산리		안동옥	생활용	40	50		2	25	35
2200202870	신고	보성읍	우산리		안동섭	농업용	30	40	총적	2	25	25
2200202871	신고	보성읍	우산리		안금섭	생활용	35	45		2	25	30
2200202872	신고	보성읍	우산리		안채열	생활용	30	40	총적	1	20	25
2200202873	신고	보성읍	우산리		손재선	생활용	30	40	총적	2	25	25
2200202874	신고	보성읍	우산리		송기선	생활용	30	40	총적	1	25	25
2200202875	신고	보성읍	우산리		안병관	생활용	35	45	총적	2	25	30
2200202876	신고	보성읍	우산리		안영섭	생활용	40	50	총적	2	25	35
2200202877	신고	보성읍	우산리		안병도	농업용	30	40	총적	1	25	25
2200202878	신고	보성읍	우산리		박광재	생활용	30	40		1	20	25
2200202879	신고	보성읍	우산리		이용남	생활용	35	45	총적	0.5	25	30
2200202880	신고	보성읍	우산리		박한순	생활용	40	50	총적	2	25	35
2200202881	신고	보성읍	우산리		안안섭	생활용	40	50		2	25	35
2200202882	신고	보성읍	우산리		이애순	생활용	40	50	총적	2	25	35
2200202883	신고	보성읍	우산리		안종석	농업용	62	90	총적	1	47	55
2200202884	신고	보성읍	우산리		안병배	농업용	62	100	총적	1	45	52
2200202885	신고	보성읍	우산리		윤용덕	생활용	62	100		1	50	50
2200202886	신고	보성읍	우산리		안영섭	생활용	68	100	총적	1	50	55
2200202887	신고	보성읍	우산리		안영채	생활용	62	100	총적	1	60	52
2200202888	신고	보성읍	우산리		안태일	생활용	50	100		1	50	45

2 1 현장조사 관정내역(계속)

관정번호	허가 형태	읍면	동리	번지	지명/건물명 /상호	용도	심도 (m)	구경 (mm)	관정 구분	펌프 (HP)	양수능력 (m3/일)	토출관 직경(mm)
2200202889	신고	보성읍	우산리		안병국	생활용	45	100		0.5	50	40
2200202890	신고	보성읍	우산리		박형일	생활용	62	50		0.5	50	52
2200202891	신고	보성읍	우산리		박영옥	생활용	45	50		0.5	45	45
2200202892	신고	보성읍	우산리		이동훈	생활용	50	60		0.5	45	45
2200202893	신고	보성읍	우산리		안홍	생활용	45	50	층적	1	25	35
2200202894	신고	보성읍	우산리		최경엽	생활용	50	100	층적	1	45	45
2200202895	신고	보성읍	우산리		전연심	생활용	40	50	층적	1	40	40
2200202896	신고	보성읍	우산리		박향린	생활용	72	100	층적	1	50	62
2200202897	신고	보성읍	우산리		박수남	생활용	50	65	층적	2	25	45
2200202898	신고	보성읍	우산리		안재영	농업용	72	100		2	100	62
2200202899	신고	보성읍	우산리		김영복	생활용	72	100	층적	2	100	62
2200202900	신고	보성읍	우산리		고순자	생활용	72	100	층적	0.5	100	70
2200202901	신고	보성읍	우산리		김중남	생활용	40	80	층적	1	45	35
2200202902	신고	보성읍	우산리		임영규	생활용	40	50	층적	1	50	35
2200202903	신고	보성읍	우산리		김용일	생활용	50	82	층적	2	100	45
2200202904	신고	보성읍	우산리		박영진	생활용	40	70	층적	1	50	35
2200202905	신고	보성읍	우산리		안일순	생활용	30	50	층적	0.5	25	25
2200202906	신고	보성읍	우산리		안중우	생활용	30	50		0.5	25	25
2200202907	신고	보성읍	우산리		안동욱	생활용	30	50		0.5	25	25
2200202908	신고	보성읍	우산리		안동을	생활용	40	50		2	25	35
2200202909	신고	보성읍	우산리		허인호	농업용	40	50	층적	2	20	35
2200202910	신고	보성읍	우산리		안종석	생활용	30	40	층적	1	25	25
2200202911	신고	보성읍	우산리		윤달순	농업용	30	40	층적	1	20	25
2200202912	신고	보성읍	우산리		장양덕	생활용	40	50	층적	2	25	35
2200202913	신고	보성읍	우산리		남향욱	생활용	40	50	층적	2	25	35
2200202914	신고	보성읍	우산리		박상호	생활용	40	50	층적	2	25	35
2200202915	신고	보성읍	우산리		안종석	생활용	35	45	층적	2	25	30
2200202916	신고	보성읍	우산리		안병대	생활용	30	40	층적	1	25	25
2200202917	신고	보성읍	우산리		문부접	생활용	40	50	층적	2	25	35
2200202918	신고	보성읍	우산리		안영섭	생활용	40	50	층적	2	25	35
2200202919	신고	보성읍	우산리		안윤욱	생활용	40	50		2	25	35
2200202920	신고	보성읍	우산리		김형복	생활용	50	65	층적	2	25	40
2200202921	신고	보성읍	우산리		안병국	생활용	30	40	층적	2	25	25
2200202922	신고	보성읍	우산리		박형일	생활용	30	40		1	25	25
2200202923	신고	보성읍	우산리		박한순	생활용	30	40		1	25	25
2200202924	신고	보성읍	우산리		임금숙	생활용	40	50	층적	2	25	35

2.1 현장조사 관정내역(계속)

관정번호	허가 형태	읍면	동리	번지	지명/건물명 /상호	용도	심도 (m)	구경 (mm)	관정 구분	펌프 (HP)	양수능력 (m3/일)	토출관 직경(mm)
2200202925	신고	보성읍	우산리		안민수	생활용	35	45	총적	2	25	30
2200202926	신고	보성읍	우산리		안수영	생활용	30	40	총적	1	25	25
2200202927	신고	보성읍	우산리		장이현	생활용	35	45	총적	0.5	25	30
2200202928	신고	보성읍	우산리		임병석	생활용	30	40	총적	1	20	25
2200202929	신고	보성읍	우산리		박수남	생활용	30	50	총적	0.5	25	25
2200202930	신고	보성읍	우산리		이철원	생활용	40	50		2	25	35
2200202931	신고	보성읍	우산리		임복귀	생활용	40	50	총적	2	25	35
2200202932	신고	보성읍	우산리		김상철	생활용	40	50	총적	2	25	35
2200202933	신고	보성읍	우산리		김종남	생활용	40	50	총적	2	25	35
2200202934	신고	보성읍	우산리		임삼규	생활용	40	50		2	25	35
2200202935	신고	보성읍	우산리		안병호	생활용	40	50	총적	2	25	35
2200202936	신고	보성읍	우산리		안병동	농업용	40	50	총적	2	25	35
2200202937	신고	보성읍	우산리		안일순	생활용	30	45	총적	1	25	25
2200202938	신고	보성읍	우산리		안종우	농업용	40	50	총적	2	25	35
2200202939	신고	보성읍	우산리		이태환	생활용	35	45	총적	0.5	25	30
2200202940	신고	보성읍	우산리		박성운	생활용	30	40		1	20	25
2200202941	신고	보성읍	우산리		안상수	생활용	40	50		2	25	35
2200202942	신고	보성읍	우산리		안장호	생활용	35	45	총적	2	25	30
2200202943	신고	보성읍	우산리		장사균	생활용	30	40		2	25	25
2200202944	신고	보성읍	우산리		임경상	생활용	40	50	총적	2	25	35
2200202945	신고	보성읍	우산리		곽정식	생활용	40	50		2	25	35
2200202946	신고	보성읍	우산리		김용태	생활용	40	50	총적	2	25	35
2200202947	신고	보성읍	우산리		안재섭	생활용	40	50	총적	2	20	35
2200202948	신고	보성읍	우산리		안남순	생활용	30	100	총적	0.5	30	25
2200202949	신고	보성읍	우산리		김신자	생활용	35	45		0.5	25	30
2200202950	신고	보성읍	우산리		김종송	생활용	30	40	총적	1	20	25
2200202951	신고	보성읍	우산리		문일만	생활용	30	40	총적	1	25	25
2200202952	신고	보성읍	우산리		박금동	생활용	40	50	총적	2	25	35
2200202953	신고	보성읍	우산리		안태순	생활용	50	65		2	25	40
2200202954	신고	보성읍	우산리		이병선	생활용	30	40		1	25	25
2200202955	신고	보성읍	우산리		강한동	생활용	30	40		1	25	25
2200202956	신고	보성읍	우산리		변형섭	생활용	40	50	총적	2	20	35
2200202957	신고	보성읍	우산리		유금철	생활용	40	50		2	25	35
2200202958	신고	보성읍	우산리		윤계암	생활용	40	50		2	25	35
2200202959	신고	보성읍	용문리		김광동	생활용	40	50		2	25	35
2200202960	신고	보성읍	용문리		김종천	농업용	40	50	총적	2	25	35

2.1 현장조사 관정내역(계속)

관정번호	허가 형태	읍면	동리	번지	지명/건물명 /상호	용도	심도 (m)	구경 (mm)	관정 구분	펌프 (HP)	양수능력 (m3/일)	토출관 직경(mm)
2200202961	신고	보성읍	용문리		임병채	농업용	27	50	총적	0.5	70	25
2200202962	신고	보성읍	용문리		김동준	농업용	40	50	총적	2	25	35
2200202963	신고	보성읍	용문리		이영운	농업용	18	50	총적	0.5	60	15
2200202964	신고	보성읍	용문리		양기승	농업용	33	50	총적	0.5	50	30
2200202965	신고	보성읍	용문리		구재울	농업용	10	50	총적	0.5	80	8
2200202966	신고	보성읍	용문리		양성래	농업용	19	50	총적	0.5	70	15
2200202967	신고	보성읍	용문리		임정길	농업용	18	50	총적	0.5	55	15
2200202968	신고	보성읍	용문리		윤옥조	농업용	11	50	총적	0.5	60	9
2200202969	신고	보성읍	용문리		손오자	농업용	40	150		2	110	35
2200202970	신고	보성읍	용문리		박용석	농업용	27	50	총적	0.5	70	20
2200202971	신고	보성읍	용문리		이영운	농업용	15	50	총적	0.5	90	10
2200202972	신고	보성읍	용문리		이금주	농업용	30	40	총적	0.5	60	25
2200202973	신고	보성읍	용문리		임종채	농업용	30	50	총적	0.5	65	25
2200202974	신고	보성읍	용문리		고정애	농업용	10	50	총적	0.5	50	10
2200202975	신고	보성읍	용문리		손우하	농업용	24	50	총적	0.5	50	20
2200203915	신고	보성읍	북암리		김승기	농업용	18	50	총적	0.5	50	15
2200203916	신고	보성읍	봉산리		선정래	농업용	18	50	총적	0.5	50	15
2200203917	신고	보성읍	봉산리		정장욱	농업용	10	50	총적	0.5	50	10
2200203918	신고	보성읍	보성리		김연수	농업용	18	50	총적	0.5	65	15
2200204068	신고	보성읍	북평리		김병길	생활용	60	150	총적	0.5	150	50
2200204355	신고	보성읍	봉산리		김욱균	농업용	19	45	총적	0.5	25	12
2200204387	신고	보성읍	봉산리		김동환	농업용	25	40	총적	1	50	20
2200204644	신고	보성읍	보성리		이판순	농업용	27	40	총적	1	50	22
2200204645	신고	보성읍	보성리		서정갑	농업용	21	50	총적	0.5	70	15
2200204646	신고	보성읍	보성리		박해성	생활용	100	50	총적	10	100	70
2200204647	신고	보성읍	대야리		안개중	생활용	20	20		0.5	100	15
2200204648	신고	보성읍	대야리		박필현	생활용	40	50	총적	2	25	40
2200204649	신고	보성읍	대야리		김주복	생활용	40	150	총적	1	50	40
2200204650	신고	보성읍	대야리		김천수	생활용	40	150	총적	1	50	40
2200204651	신고	보성읍	대야리		백이임	생활용	40	50	총적	2	25	40
2200204652	신고	보성읍	대야리		전상희	생활용	40	150	총적	1	50	40
2200204653	신고	보성읍	대야리		이홍준	생활용	40	50	총적	2	25	40
2200204654	신고	보성읍	대야리		허용배	생활용	40	50	총적	2	25	40
2200204655	신고	보성읍	대야리		박삼남	생활용	30	40	총적	2	25	25
2200204656	신고	보성읍	대야리		김영환	생활용	40	50	총적	2	25	25
2200204657	신고	보성읍	대야리		임동재	생활용	40	50	총적	2	25	25

2.1 현장조사 관정내역(계속)

관정번호	허가 형태	읍면	동리	번지	지명/건물명 /상호	용도	심도 (m)	구경 (mm)	관정 구분	펌프 (HP)	양수능력 (m ³ /일)	토출관 직경(mm)
2200204658	신고	보성읍	대야리		정기채	생활용	50	65	총적	2	25	40
2200204659	신고	보성읍	대야리		이만재	생활용	40	50	총적	2	25	40
2200204660	신고	보성읍	대야리		손순옥	생활용	30	40	총적	1	20	20
2200204661	신고	보성읍	대야리		이종안	생활용	40	50	총적	2	25	40
2200204662	신고	보성읍	대야리		박준덕	생활용	30	45	총적	1	25	30
2200204663	신고	보성읍	대야리		정수원	생활용	30	40	총적	1	20	30
2200204664	신고	보성읍	대야리		이기춘	생활용	40	50	총적	2	25	40
2200204665	신고	보성읍	대야리		손두은	생활용	30	40	총적	1	25	30
2200204666	신고	보성읍	대야리		강도균	생활용	50	65	총적	2	25	25
2200204667	신고	보성읍	대야리		김덕암	생활용	30	40	총적	2	25	30
2200204668	신고	보성읍	대야리		강귀남	생활용	40	50	총적	2	25	40
2200204669	신고	보성읍	대야리		박양남	생활용	35	45	총적	2	25	35
2200204670	신고	보성읍	대야리		이숙재	생활용	30	40	총적	1	25	30
2200204671	신고	보성읍	대야리		김상심	생활용	40	50	총적	2	25	40
2200204672	신고	보성읍	대야리		박대현	생활용	40	50	총적	2	25	40
2200204673	신고	보성읍	대야리		이부남	생활용	30	40	총적	1	20	30
2200204674	신고	보성읍	대야리		정병자	생활용	30	40	총적	1	25	30
2200204675	신고	보성읍	대야리		배요순	생활용	50	65	총적	2	25	40
2200204676	신고	보성읍	대야리		안오순	생활용	40	30	총적	1	25	35
2200204677	신고	보성읍	대야리		손태금	생활용	40	50	총적	2	25	30
2200204678	신고	보성읍	대야리		강원석	생활용	40	50	총적	2	25	40
2200204679	신고	보성읍	대야리		박동순	생활용	35	45	총적	0.5	25	30
2200204680	신고	보성읍	대야리		박현중	생활용	50	65	총적	2	25	40
2200204681	신고	보성읍	대야리		강대옥	생활용	40	50	총적	2	25	40
2200204682	신고	보성읍	대야리		이도예	생활용	40	50	총적	2	25	40
2200204683	신고	보성읍	대야리		이창재	생활용	40	50	총적	2	25	40
2200204684	신고	보성읍	대야리		이병수	생활용	40	50	총적	2	25	40
2200204685	신고	보성읍	대야리		문연남	생활용	50	65	총적	1	25	40
2200204686	신고	보성읍	대야리		변상현	생활용	35	45	총적	0.5	25	35
2200204687	신고	보성읍	대야리		박성규	생활용	40	50	총적	2	25	30
2200204688	신고	보성읍	대야리		보성강산교	생활용	40	50	총적	2	25	40
2200204689	신고	보성읍	대야리		변상익	생활용	30	40	총적	1	20	30
2200204690	신고	보성읍	대야리		손장님	생활용	30	40	총적	2	25	30
2200204691	신고	보성읍	대야리		변점식	생활용	40	50	총적	2	25	40
2200204692	신고	보성읍	대야리		변주정	생활용	30	40	총적	1	25	30
2200204693	신고	보성읍	대야리		하복수	생활용	40	50	총적	2	25	30

2 1 현장조사 관정내역(계속)

관정번호	허가 형태	읍면	동리	번지	지명/건물명 /상호	용도	심도 (m)	구경 (mm)	관정 구분	펌프 (HP)	양수능력 (m3/일)	토출관 직경(mm)
2200204694	신고	보성읍	대야리		김금례	생활용	30	40	총적	1	25	30
2200204695	신고	보성읍	대야리		문용성	생활용	30	40	총적	1	25	30
2200204696	신고	보성읍	대야리		문득채	생활용	40	50	총적	2	25	30
2200204697	신고	보성읍	대야리		손사차	생활용	50	65	총적	2	25	40
2200204698	신고	보성읍	대야리		문동수	생활용	40	50	총적	2	25	30
2200204699	신고	보성읍	대야리		문정수	생활용	30	40	총적	1	20	30
2200204700	신고	보성읍	대야리		김우몽	생활용	40	50	총적	2	25	40
2200204701	신고	보성읍	대야리		이만재	농업용	30	40	총적	0.5	60	30
2200204702	신고	보성읍	대야리		이용관	농업용	24	50	총적	0.5	60	24
2200204703	신고	보성읍	대야리		김영한	농업용	19	50		0.5	50	19
2200204704	신고	보성읍	대야리		이홍준	농업용	18.5	50	총적	0.5	73	15
2200204705	신고	보성읍	대야리		이만재	농업용	40	50	총적	1	25	25
2200204706	신고	보성읍	대야리		황성남	농업용	20	50	총적	0.5	70	20
2200204707	신고	보성읍	대야리		이홍준	농업용	18	50	총적	0.5	50	18
2200206433	신고	보성읍	대야리		임현택	농업용	24	50	총적	0.5	60	20
2200206434	신고	보성읍	대야리		임현택	농업용	18	50	총적	0.5	50	10
2200206435	신고	보성읍	대야리		문남근	농업용	40	50		2	25	30
2200206436	신고	보성읍	대야리		김주복	농업용	24	50	총적	0.5	70	18
2200206437	신고	보성읍	대야리		김주완	농업용	26	50	총적	0.5	70	20
2200206438	신고	보성읍	대야리		최영수	농업용	17.5	50	총적	0.5	65	13
2200206439	신고	보성읍	대야리		김상인	농업용	20	50	총적	0.5	70	20
2200206440	신고	보성읍	대야리		안규조	농업용	21	50		0.5	60	18
2200206441	신고	보성읍	대야리		이순임	농업용	19	50		0.5	50	19
2200206442	신고	보성읍	대야리		이용권	농업용	40	50	총적	2	25	30
2200206443	신고	보성읍	대야리		김동일	농업용	40	50	총적	2	25	30
2200206444	신고	보성읍	대야리		김수천	농업용	25	50	총적	0.5	65	20
2200206445	신고	보성읍	대야리		이종국	농업용	18	50	총적	0.5	50	18
2200206446	신고	보성읍	대야리		김주완	농업용	18	50	총적	0.5	60	18
2200206447	신고	보성읍	대야리		김수천	농업용	20	50	총적	0.5	80	20
2200206448	신고	보성읍	대야리		김활현	농업용	18	50	총적	0.5	60	18
2200206449	신고	보성읍	대야리		김기수	농업용	20.8	50	총적	0.5	60	15
2200206450	신고	보성읍	대야리		이용신	농업용	19	50	총적	0.5	65	15
2200206451	신고	보성읍	대야리		이종국	농업용	20	50	총적	0.5	50	15
2200206452	신고	보성읍	대야리		박재남	농업용	20	50	총적	0.5	130	15
2200206453	신고	보성읍	대야리		배요순	농업용	18	50	총적	0.5	60	18
2200206454	신고	보성읍	대야리		이재만	농업용	20	70	총적	1	50	15

2 1 현장조사 관정내역(계속)

관정번호	허가 형태	읍면	동리	번지	지명/건물명 /상호	용도	심도 (m)	구경 (mm)	관정 구분	펌프 (HP)	양수능력 (m3/일)	토출관 직경(mm)
2200206455	신고	보성읍	대야리		구희명	농업용	18	50		0.5	80	18
2200206456	신고	보성읍	대야리		김종남	농업용	15	50	총적	0.5	90	15
2200206457	신고	보성읍	대야리		황성남	농업용	18	50	총적	0.5	70	18
2200206458	신고	보성읍	대야리		임태진	농업용	20	50	총적	0.5	60	20
2200206459	신고	보성읍	대야리		변윤섭	농업용	23	50	총적	0.5	60	20
2200206460	신고	보성읍	대야리		하복수	농업용	18	50	총적	0.5	50	18
2200206461	신고	보성읍	대야리		박성규	농업용	30	40	총적	0.5	60	20
2200206462	신고	보성읍	대야리		백순인	농업용	19	50		0.5	50	15
2200206463	신고	보성읍	대야리		김희창	농업용	19.2	55	총적	0.5	55	20
2200206464	신고	보성읍	대야리		백순인	농업용	18	50	총적	0.5	50	18
2200206465	신고	보성읍	대야리		박동석	농업용	23	50	총적	0.5	70	17
2200206466	신고	보성읍	대야리		김영찬	농업용	21.6	50	총적	0.5	60	17
2200206467	신고	보성읍	대야리		김영찬	농업용	23	50		0.5	55	17
2200206468	신고	보성읍	대야리		한송평	농업용	21	50	총적	0.5	60	15
2200206469	신고	보성읍	대야리		최영철	농업용	23	50	총적	0.5	65	23
2200206470	신고	보성읍	대야리		이홍준	농업용	26	50	총적	0.5	65	20
2200206471	신고	보성읍	대야리		박신현	농업용	20	50	총적	0.5	100	15
2200206472	신고	보성읍	대야리		이목출	농업용	19.5	50		0.5	60	20
2200206473	신고	보성읍	대야리		최영수	생활용	35	45	총적	1	25	35
2200206474	신고	보성읍	대야리		현종일	농업용	20	50	총적	0.5	55	15
2200206475	신고	보성읍	대야리		황성남	농업용	20.7	50	총적	0.5	75	20
2200206476	신고	보성읍	대야리		황쌍용	농업용	19	50	총적	0.5	60	19
2200206477	신고	보성읍	대야리		김기수	농업용	19.2	50		0.5	80	20
2200206478	신고	보성읍	대야리		박경숙	농업용	28	50	총적	0.5	80	28
2200206479	신고	보성읍	대야리		전상희	생활용	40	50	총적	2	25	40
2200206480	신고	보성읍	대야리		염백선	농업용	21	50	총적	0.5	60	21
2200206481	신고	보성읍	대야리		김천수	농업용	18	50		0.5	60	18
2200206482	신고	보성읍	대야리		김내식	농업용	25	100		1	50	20
2200206483	신고	보성읍	대야리		김제훈	생활용	30	40	총적	1	25	30
2200206484	신고	보성읍	대야리		김제훈	농업용	19	50	총적	0.5	60	19
2200206485	신고	보성읍	대야리		김남재	농업용	18	50	총적	0.5	50	18
2200206486	신고	보성읍	대야리		이홍순	농업용	35	50	총적	0.5	50	35
2200206487	신고	보성읍	대야리		임만재	농업용	18	50	총적	0.5	60	18
2200206488	신고	보성읍	대야리		김동일	농업용	15	50	총적	0.5	70	15
2200206489	신고	보성읍	대야리		손두은	농업용	19	50	총적	0.5	80	19
2200206490	신고	보성읍	대야리		박대현	농업용	30	40	총적	0.5	60	30

2 1 현장조사 관정내역(계속)

관정번호	허가 형태	읍면	동리	번지	지명/건물명 /상호	용도	심도 (m)	구경 (mm)	관정 구분	펌프 (HP)	양수능력 (m3/일)	토출관 직경(mm)
2200206491	신고	보성읍	대야리		이용후	농업용	19	50	총적	0.5	60	19
2200206492	신고	보성읍	대야리		강귀남	농업용	16.2	50	총적	0.5	65	16
2200206493	신고	보성읍	대야리		이기춘	농업용	14	50	총적	0.5	50	14
2200206494	신고	보성읍	대야리		강대옥	농업용	13.2	50	총적	0.5	60	16
2200206495	신고	보성읍	대야리		박해열	농업용	30	50	총적	0.5	55	30
2200206496	신고	보성읍	대야리		손정치	농업용	30	40	총적	0.5	60	30
2200206653	신고	보성읍	보성리		문영호	농업용	19	50	총적	0.5	65	19
2200206654	신고	보성읍	보성리		김석진	농업용	19	50	총적	0.5	80	15
2200206655	신고	보성읍	보성리		김성관	농업용	30	150		1	50	20
2200206656	신고	보성읍	보성리		김태흥	생활용	35	50		3	50	20
2200206657	신고	보성읍	보성리		안금자	생활용	30	100		1	50	20
2200206658	신고	보성읍	보성리		양지선	생활용	30	40		1	25	20
2200206659	신고	보성읍	보성리		손전수	생활용	40	50		2	25	30
2200206660	신고	보성읍	보성리		유광선	생활용	35	45	총적	2	25	30
2200206661	신고	보성읍	보성리		이용범	생활용	40	50	총적	2	25	30
2200206662	신고	보성읍	보성리		최정식	생활용	30	40	총적	1	25	20
2200206663	신고	보성읍	보성리		이연자	생활용	28	100		0.5	50	20
2200206664	신고	보성읍	대야리		김갑용	생활용	40	50		2	20	30
2200206665	신고	보성읍	대야리		최영수	농업용	23	50	총적	0.5	60	20
2200206666	신고	보성읍	대야리		염백선	농업용	28	50	총적	0.5	80	20
2200206667	신고	보성읍	대야리		손장열	농업용	18	50	총적	0.5	60	15
2200206668	신고	보성읍	대야리		김갑용	농업용	19	50	총적	0.5	65	10
2200206669	신고	보성읍	대야리		문득채	농업용	22	50		0.5	50	18
2200206670	신고	보성읍	대야리		문득채	농업용	20	100	총적	1	50	10
2200206671	신고	보성읍	대야리		김규춘	농업용	16	50	총적	0.5	60	16
2200206672	신고	보성읍	대야리		김규춘	농업용	70	100	총적	1	50	55
2200206673	신고	보성읍	대야리		변치섭	농업용	40	50	총적	2	25	30
2200206674	신고	보성읍	대야리		박형구	농업용	40	50	총적	2	25	30
2200206675	신고	보성읍	대야리		변권섭	농업용	18	50	총적	0.5	65	10
2200206676	신고	보성읍	대야리		이병순	농업용	40	50	총적	2	25	30
2200206677	신고	보성읍	대야리		변상호	농업용	19	50	총적	0.5	55	19
2200206678	신고	보성읍	대야리		김재수	농업용	14	50	총적	0.5	70	14
2200206679	신고	보성읍	대야리		이병순	농업용	15	50	총적	0.5	60	15
2200206680	신고	보성읍	대야리		박승재	농업용	29	50	총적	0.5	60	20
2200206681	신고	보성읍	대야리		변정식	농업용	23	50	총적	0.5	60	18
2200206682	신고	보성읍	대야리		변기준	농업용	21	50	총적	0.5	80	18

2.1 현장조사 관정내역(계속)

관정번호	허가 형태	읍면	동리	번지	지명/건물명 /상호	용도	심도 (m)	구경 (mm)	관정 구분	펌프 (HP)	양수능력 (m ³ /일)	토출관 직경(mm)
2200206683	신고	보성읍	대야리		이용구	농업용	24	50	총적	0.5	50	20
2200206684	신고	보성읍	대야리		변기준	농업용	19.5	50	총적	0.5	75	15
2200206685	신고	보성읍	대야리		김제현	농업용	18	50	총적	0.5	75	10
2200206686	신고	보성읍	대야리		손장열	농업용	19	50	총적	0.5	65	10
2200206687	신고	보성읍	대야리		백형진	농업용	21	50	총적	0.5	55	18
2200206688	신고	보성읍	대야리		박태중	농업용	18	50	총적	0.5	80	10
2200206689	신고	보성읍	대야리		이용율	농업용	16	50	총적	0.5	80	10
2200206690	신고	보성읍	대야리		이은재	농업용	40	50	총적	2	25	30
2200206691	신고	보성읍	대야리		강태욱	농업용	21	50	총적	0.5	55	21
2200206692	신고	보성읍	대야리		정수원	농업용	12	50	총적	0.5	60	12
2200206693	신고	보성읍	대야리		정찬인	농업용	40	50	총적	2	25	40
2200206694	신고	보성읍	대야리		손상현	농업용	18	50	총적	0.5	65	18
2200206695	신고	보성읍	대야리		손장열	농업용	18	50	총적	0.5	60	18
2200206696	신고	보성읍	대야리		이용신	농업용	23	50	총적	0.5	50	23
2200206697	신고	보성읍	대야리		이흥준	농업용	30	100	총적	1	50	30
2200206698	신고	보성읍	대야리		김길성	농업용	20	50	총적	0.5	50	20
2200206699	신고	보성읍	대야리		변운섭	생활용	35	45	총적	0.5	25	25
2200206700	신고	보성읍	대야리		손정치	생활용	40	50	총적	2	25	30
2200206701	신고	보성읍	대야리		김형보	생활용	40	100	총적	1	25	30
2200206702	신고	보성읍	대야리		백옥순	생활용	40	100	총적	1	25	40
2200206703	신고	보성읍	대야리		김계남	생활용	40	100	총적	1	25	30
2200206704	신고	보성읍	대야리		변상철	생활용	30	40	총적	1	25	30
2200206705	신고	보성읍	대야리		김규춘	생활용	35	45	총적	2	25	30
2200206706	신고	보성읍	대야리		이남순	생활용	40	50	총적	2	25	40
2200206707	신고	보성읍	대야리		이식래	생활용	30	40	총적	1	20	30
2200206708	신고	보성읍	대야리		김원일	생활용	50	65	총적	2	25	40
2200206709	신고	보성읍	대야리		문종	생활용	40	50	총적	2	25	40
2200206710	신고	보성읍	대야리		이용의	생활용	40	50	총적	2	25	40
2200206711	신고	보성읍	대야리		문장금	생활용	30	40	총적	1	25	30
2200206712	신고	보성읍	대야리		이삼재	생활용	40	50	총적	2	25	30
2200206713	신고	보성읍	대야리		이용기	생활용	35	45	총적	2	25	35
2200206714	신고	보성읍	대야리		이찬호	생활용	35	45	총적	1	25	35
2200206715	신고	보성읍	대야리		박형진	생활용	40	50	총적	2	25	30
2200206716	신고	보성읍	대야리		이용배	생활용	30	40	총적	2	25	30
2200206717	신고	보성읍	대야리		조선남	생활용	40	50	총적	2	25	30
2200206718	신고	보성읍	대야리		박태정	생활용	40	50	총적	2	25	30

2 1 현장조사 관정내역(계속)

관정번호	허가 형태	읍면	동리	번지	지명/건물명 /상호	용도	심도 (m)	구경 (mm)	관정 구분	펌프 (HP)	양수능력 (m3/일)	토출관 직경(mm)
2200206719	신고	보성읍	대야리		이오님	생활용	30	40	총적	1	25	30
2200206720	신고	보성읍	대야리		선병례	생활용	40	50		2	25	30
2200206721	신고	보성읍	대야리		박종채	생활용	40	50	총적	2	25	30
2200206722	신고	보성읍	대야리		박종수	생활용	30	40	총적	1	25	30
2200206723	신고	보성읍	대야리		정도균	생활용	40	50	총적	2	25	40
2200206724	신고	보성읍	대야리		박기동	생활용	40	50	총적	2	25	40
2200206725	신고	보성읍	대야리		박종길	생활용	35	45	총적	2	25	35
2200206726	신고	보성읍	대야리		박해동	생활용	40	50	총적	2	25	40
2200206727	신고	보성읍	대야리		이길웅	생활용	40	50	총적	2	25	40
2200206728	신고	보성읍	대야리		박태완	생활용	30	40	총적	1	25	30
2200206729	신고	보성읍	대야리		김기수	생활용	40	50	총적	2	25	40
2200206730	신고	보성읍	대야리		이웅신	생활용	35	45	총적	2	25	30
2200206731	신고	보성읍	대야리		김제훈	생활용	30	40	총적	1	25	25
2200206732	신고	보성읍	대야리		박기선	생활용	40	50	총적	2	25	40
2200206733	신고	보성읍	대야리		최성문	생활용	35	45	총적	2	25	35
2200206734	신고	보성읍	대야리		김갑웅	생활용	30	40	총적	2	25	30
2200206735	신고	보성읍	대야리		이순님	생활용	40	50	총적	2	25	40
2200206736	신고	보성읍	대야리		현종일	생활용	40	50	총적	2	25	40
2200206737	신고	보성읍	대야리		임정애	생활용	35	45	총적	2	25	35
2200206738	신고	보성읍	대야리		한정기	생활용	40	50	총적	2	25	35
2200206739	신고	보성읍	대야리		허윤준	생활용	30	100	총적	1	25	25
2200206740	신고	보성읍	대야리		이순임	생활용	30	40	총적	1	20	25
2200206741	신고	보성읍	대야리		백삼님	생활용	35	45	총적	0.5	25	30
2200206742	신고	보성읍	대야리		김상덕	생활용	30	40	총적	1	20	30
2200206743	신고	보성읍	대야리		이정님	생활용	35	45	총적	0.5	25	25
2200206744	신고	보성읍	대야리		김기수	생활용	50	65	총적	2	25	40
2200206745	신고	보성읍	대야리		박두심	생활용	30	40	총적	2	25	30
2200206746	신고	보성읍	대야리		이대홍	생활용	40	50	총적	2	25	40
2200206747	신고	보성읍	대야리		박춘복	생활용	40	150	총적	1	50	40
2200206748	신고	보성읍	대야리		최영수	생활용	40	50	총적	2	25	40
2200206749	신고	보성읍	보성리		박형석	생활용	40	50	총적	2	25	40
2200206750	신고	보성읍	보성리		박성규	생활용	35	50		1	50	30
2200206751	신고	보성읍	봉산리		안우식	생활용	30	50		0.5	100	20
2200206752	신고	보성읍	원봉리		안웅	생활용	30	40	총적	1	25	20
2200206753	신고	보성읍	원봉리		김호성	생활용	30	70	총적	0.5	25	25
2200206754	신고	보성읍	주봉리		구재홍	농업용	18.9	50	총적	0.5	60	15

2 1 현장조사 관정내역(계속)

관정번호	허가 형태	읍면	동리	번지	지명/건물명 /상호	용도	심도 (m)	구경 (mm)	관정 구분	펌프 (HP)	양수능력 (m ³ /일)	토출관 직경(mm)
2200206768	신고	보성읍	원봉리		이춘용	생활용	30	40	총적	0.5	20	25
2200207499	신고	보성읍	옥평리		박윤희	생활용	40	50	총적	2	25	35
2200300006	신고	보성읍	우산리		(주)대풍건설	생활용	25	50	총적	0.5	32	20
2200300022	신고	보성읍	대야리		구정자	생활용	80	150		3	80	75
2200300058	신고	보성읍	괘상리		안규두	농업용	18	50	총적	0.5	50	18
2200300060	신고	보성읍	괘상리		안정규	농업용	24	50	총적	0.5	65	20
2200300061	신고	보성읍	주봉리		전만영	농업용	18	50	총적	0.5	50	10
2200300062	신고	보성읍	주봉리		김재균	농업용	18	50	총적	0.5	50	10
2200300063	신고	보성읍	괘상리		선쌍용	농업용	18	50	총적	0.5	50	10
2200300064	신고	보성읍	괘상리		이용부	농업용	18	50	총적	0.5	50	10
2200300065	신고	보성읍	옥평리		이상춘	농업용	18	50	총적	0.5	50	10
2200300066	신고	보성읍	봉산리		안국홍	농업용	18	50	총적	0.5	50	10
2200300067	신고	보성읍	대야리		이식래	농업용	18	50	총적	0.5	50	10
2200300068	신고	보성읍	괘상리		임중문	농업용	18	50	총적	0.5	50	10
2200300069	신고	보성읍	대야리		변집식	농업용	18	50	총적	0.5	50	10
2200300070	신고	보성읍	옥평리		김종연	농업용	18	50	총적	0.5	50	10
2200300098	신고	보성읍	괘상리		안규철	농업용	18	50	총적	0.5	50	10
2200300147	신고	보성읍	괘상리		안경순	생활용	18	50	총적	0.5	50	10
2200300148	신고	보성읍	봉산리		구상률	농업용	18	50	총적	0.5	50	10
2200300149	신고	보성읍	주봉리		김용진	농업용	18	50	총적	0.5	50	10
2200300150	신고	보성읍	괘상리		김성경	농업용	18	50	총적	0.5	50	10
2200300151	신고	보성읍	대야리		이찬호	농업용	18	50	총적	0.5	50	10
2200300153	신고	보성읍	대야리		이용배	농업용	18	50	총적	0.5	50	10
2200300154	신고	보성읍	괘상리		임병진	농업용	18	50	총적	0.5	50	10
2200400014	신고	보성읍	용문리		주봉임	농업용	18	50	총적	0.5	50	10
2200400075	신고	보성읍	봉산리		유동현	농업용	18	50	총적	0.5	50	10
2200400110	신고	보성읍	봉산리		김기성	농업용	80	150	암반	2	80	60
2200400119	신고	보성읍	용문리		보성군수	농업용	18	50		0.5	30	10
2200400128	신고	보성읍	옥평리		안규종	생활용	70	150	총적	2	100	60
2200400129	신고	보성읍	원봉리		박주현	농업용	60	150	총적	2	100	50
2200400130	신고	보성읍	괘상리		안종후	농업용	18	50	총적	0.3	50	10
2200400131	신고	보성읍	원봉리		단법인전라남도향	농업용	18	50	총적	0.3	50	10
2200400132	신고	보성읍	봉산리		안계순	농업용	18	50	총적	0.3	50	10
2200400133	신고	보성읍	대야리		최복임	농업용	18	50	총적	0.3	50	10
2200400161	신고	보성읍	보성리		임봉현	농업용	18	50	총적	0.3	50	10
2200400181	신고	보성읍	원봉리		김영환	농업용	18	50		0.3	50	10

2.1 현장조사 관정내역(계속)

관정번호	허가 형태	읍면	동리	번지	지명/건물명 /상호	용도	심도 (m)	구경 (mm)	관정 구분	펌프 (HP)	양수능력 (m3/일)	토출관 직경(mm)
2200400185	신고	보성읍	북산리		신탁열	농업용	50	150	총적	2	100	30
2200400187	신고	보성읍	옥평리		이창순	생활용	50	150	총적	1	50	40
2200400188	신고	보성읍	옥평리		이한옥	생활용	50	200	총적	2	100	40
2200400198	신고	보성읍	보성리		고명숙	생활용	70	150	총적	2	80	70
2200400208	신고	보성읍	보성리		이경로	생활용	18	50	총적	0.5	50	10
2200400209	신고	보성읍	쾌상리		이춘복	농업용	50	150		2	100	40
2200400210	신고	보성읍	북산리		보성군수	농업용	50	150	암반	2	100	40
2200400213	신고	보성읍	원봉리		김일중	농업용	90	200	암반	3	150	85
2200400215	신고	보성읍	쾌상리		양효석	농업용	18	50		0.3	50	10
2200500009	신고	보성읍	원봉리		박정순	농업용	18	50	총적	0.3	50	10
2200500049	신고	보성읍	옥평리		이형순	농업용	18	50	총적	0.3	50	10
2200500050	신고	보성읍	우산리		최명완	생활용	18	50	총적	0.3	50	35
2190100040	신고	몰어면	이동리		보성군수	농업용	65	150	암반	3	100	70
2190100041	신고	몰어면	이동리			농업용	24	40		1	30	22
2190100042	신고	몰어면	문양리		보성군수	생활용	150	250	암반	10	250	80
2190100202	신고	몰어면	문양리		이양래	농업용	23	40	총적	0.5	30	22
2190100520	신고	몰어면	이동리		박동권	농업용	20	40	총적	1	30	22
2190100521	신고	몰어면	선암리		임동원	농업용	20	40	총적	0.5	30	22
2190100522	신고	몰어면	장동리		보성군수	농업용		250	암반	7.5	350	80
2190100523	신고	몰어면	문양리		몰어초등학교	생활용	70	200	암반	3	120	80
2190100524	신고	몰어면	이동리		몰어동초등학교	생활용	65	200		3	120	80
2190100525	신고	몰어면	문양리		보성군수	농업용	90	150	암반	7.5	250	70
2190100526	신고	몰어면	문양리		몰어중학교	생활용	65	200	암반	3	120	80
2190100527	신고	몰어면	몰어리		문원식	농업용	26	40	총적	1	30	22
2190100528	신고	몰어면	문양리		이용식	농업용	26	40	총적	0.5	30	22
2190100529	신고	몰어면	금천리		정도순	농업용	24	40	총적	1	30	22
2190100530	신고	몰어면	유신리			농업용	24	40		1	30	22
2190100531	신고	몰어면	장동리		정기현	농업용	29	40	총적	1	30	22
2190100532	신고	몰어면	고죽리		정문채	농업용	18	40	총적	1	30	22
2190100533	신고	몰어면	고죽리		정민기	농업용	24	40	총적	0.5	30	22
2190100534	신고	몰어면	고죽리		송순남	농업용	20	40	총적	0.5	30	22
2190100535	신고	몰어면	칠음리		박기춘	농업용	20	40	총적	0.5	30	22
2190100536	신고	몰어면	고죽리		조장현	농업용	22	40	총적	1	30	22
2190100537	신고	몰어면	문양리		전병훈	농업용	30	40	총적	0.5	30	22
2190100538	신고	몰어면	금천리		보성군수	농업용	80	250	암반	10	150	80
2190100539	신고	몰어면	고죽리		보성군수	농업용	79	150	암반	3	100	70

2.1 현장조사 관정내역(계속)

관정번호	허가 형태	읍면	동리	번지	지명/건물명 /상호	용도	심도 (m)	구경 (mm)	관정 구분	펌프 (HP)	양수능력 (m ³ /일)	토출관 직경(mm)
2190100540	신고	읍어면	문양리		보성군수	농업용	85	250	암반	10	120	80
2190100541	신고	읍어면	유신리		보성군수	농업용	45	150	암반	3	100	70
2190100542	신고	읍어면	선암리		신행우	농업용	28	40		1.5	30	22
2190100543	신고	읍어면	장동리			농업용	24	40	층적	0.5	30	22
2190100544	신고	읍어면	장동리			농업용	30	40	층적	1	30	22
2190100545	신고	읍어면	유신리			농업용	18	40	층적	0.5	30	22
2190100595	신고	읍어면	칠읍리		보성군수	농업용	60	250	암반	3	265	80
2190100596	신고	읍어면	장동리		보성군수	농업용		60	암반		30	22
2190100597	신고	읍어면	이동리		보성군수	농업용	82	250	암반	10	150	80
2190100598	신고	읍어면	장동리		보성군수	농업용	80	250	암반	10	250	80
2190100599	신고	읍어면	문양리		임형철	농업용	30	40	층적	0.5	30	22
2190100600	신고	읍어면	술어리		임형복	농업용	22	40	층적	1	30	22
2199900053	신고	읍어면	문양리		보성군수	농업용	150	250	암반	3	280	50
2200000033	신고	읍어면	유신리		보성군수	농업용	60	250	암반	5	250	60
2200000037	신고	읍어면	칠읍리		전병근	농업용	80	150	층적	2	100	80
2200100003	신고	읍어면	장동리		보성군수	농업용	60	150	암반	5	150	55
2200100035	신고	읍어면	선암리		보성군수	농업용	70	250	암반	3	150	70
2200100042	신고	읍어면	선암리		보성군수	농업용	70	250	암반	3	150	60
2200100045	신고	읍어면	장동리		보성군수	농업용	70	250	암반	3	150	60
2200100046	신고	읍어면	이동리		박광재	농업용	50	250	암반	2	100	45
2200100047	신고	읍어면	장동리		서이레	농업용	50	250	암반	2	100	45
2200100052	신고	읍어면	금천리		보성군수	농업용	70	250	암반	3	150	70
2200100054	신고	읍어면	유신리		보성군수	농업용	80	250	암반	3	150	70
2200100076	신고	읍어면	금천리		보성군수	농업용	70	250	암반	3	150	50
2200100077	신고	읍어면	금천리		보성군수	농업용		250	암반	3	300	50
2200200031	신고	읍어면	문양리		김재평	농업용	60	150	암반	2	100	50
2200200032	신고	읍어면	장동리		정영식	농업용	60	150	암반	2	100	50
2200200033	신고	읍어면	고죽리		정경상	농업용	60	150	층적	2	100	50
2200200034	신고	읍어면	이동리		윤길구	농업용	60	150		2	100	50
2200200035	신고	읍어면	이동리		유병수	농업용	60	150	암반	2	100	50
2200206769	신고	읍어면	문양리		송은석	농업용	18	50	층적	0.5	50	12
2200206770	신고	읍어면	문양리		전원규	상활용	18	50		0.5	25	12
2200206771	신고	읍어면	고죽리		박형수	농업용	19	50	층적	0.5	25	12
2200206772	신고	읍어면	칠읍리		정달기	농업용	19	50	층적	0.5	20	12
2200206774	신고	읍어면	장동리		김차복	상활용	19	50	층적	0.5	25	12
2200206775	신고	읍어면	장동리		윤주신	농업용	18	50	층적	0.5	50	12

2 1 현장조사 관정내역(계속)

관정번호	허가 형태	읍면	동리	번지	지명/건물명 /상호	층도	심도 (m)	구경 (mm)	관정 구분	펌프 (HP)	양수능력 (m3/일)	토출관 직경(mm)
2200206776	신고	읍면	유신리		안중판	상활양	19	50	층적	0.5	25	12
2200206777	신고	읍면	유신리		하재두	상양양	18	50	층적	0.5	50	12
2200206778	신고	읍면	유신리		전동근	상양양	18	50	층적	0.5	50	15
2200206779	신고	읍면	유신리		임동만	상양양	18	50	층적	0.5	50	13
2200206780	신고	읍면	이동리		유병섭	상양양	18	50	층적	0.5	50	12
2200206781	신고	읍면	고죽리		정봉채	상양양	19	50	층적	0.5	25	12
2200206782	신고	읍면	문양리		이용도	상양양	18	50	층적	0.5	50	12
2200206783	신고	읍면	문양리		이용만	상양양	19	40	층적	0.5	50	12
2200206784	신고	읍면	이동리		선기옥	상양양	18	50	층적	0.5	50	15
2200206785	신고	읍면	금천리		장점수	상활양	21	50		0.5	32	18
2200206786	신고	읍면	금천리		김현중	상양양	20	40	층적	0.5	50	15
2200206788	신고	읍면	문양리		김명섭	상활양	20	50		0.5	26	15
2200206790	신고	읍면	문양리		김삼남	상양양	18	50	층적	0.5	50	12
2200206791	신고	읍면	문양리		문순남	상양양	18	50	층적	0.5	50	12
2200206792	신고	읍면	문양리		박형문	상활양	25	50		0.5	30	20
2200206793	신고	읍면	문양리		송은석	상활양	18	50		0.5	27	12
2200206794	신고	읍면	문양리		서갑원	상활양	25	50		0.5	25	20
2200207197	신고	읍면	문양리		김재평	상양양	18	50	층적	0.5	50	13
2200207198	신고	읍면	문양리		김병우	상양양	18	50	층적	0.5	50	15
2200207199	신고	읍면	문양리		김병우	상양양	18	50	층적	0.5	50	12
2200207200	신고	읍면	문양리		정경수	상양양	18	50	층적	0.5	50	12
2200207201	신고	읍면	선암리		최인기	상활양	29	50		0.5	32	20
2200207202	신고	읍면	선암리		손복동	상활양	25	50	층적	0.5	26	20
2200207203	신고	읍면	선암리		전병수	상활양	22	50	층적	0.5	32	17
2200207204	신고	읍면	선암리		정영현	상활양	23	50	층적	0.5	32	18
2200207205	신고	읍면	선암리		정승래	상양양	18	50	층적	0.5	50	15
2200207206	신고	읍면	선암리		정부래	상양양	18	50	층적	0.5	50	12
2200207207	신고	읍면	선암리		정도현	상양양	22	50	층적	0.5	25	19
2200207208	신고	읍면	선암리		정노현	상양양	19	50	층적	0.5	41	12
2200207209	신고	읍면	선암리		임우순	상양양	18	50	층적	0.5	50	11
2200207210	신고	읍면	선암리		박봉규	상활양	25	50	층적	0.5	45	20
2200207211	신고	읍면	선암리		임동원	상양양	18	50	층적	0.5	50	11
2200207212	신고	읍면	선암리		이홍일	상양양	18	50	층적	0.5	50	12
2200207213	신고	읍면	선암리		이영목	상양양	18	50	층적	0.5	50	13
2200207214	신고	읍면	선암리		염길남	상활양	19	50	층적	0.5	25	12
2200207215	신고	읍면	선암리		신행우	상활양	18	50	층적	0.5	46	12

2 1 현장조사 관정내역(계속)

관정번호	허가 형태	읍면	동리	번지	지명/건물명 /상호	용도	심도 (m)	구경 (mm)	관정 구분	펌프 (HP)	양수능력 (m ³ /일)	토출관 직경(mm)
2200207216	신고	평어면	선암리		신광식	농업용	18	50	총적	0.5	50	12
2200207217	신고	평어면	선암리		신광식	농업용	18	50	총적	0.5	50	14
2200207218	신고	평어면	선암리		손순심	생활용	18	50	총적	0.5	25	12
2200207219	신고	평어면	선암리		임동원	농업용	18	50	총적	0.5	50	12
2200207220	신고	평어면	선암리		손용기	생활용	18	50	총적	0.5	25	12
2200207221	신고	평어면	선암리		소영만	생활용	18	50		0.5	25	13
2200207222	신고	평어면	선암리		박남식	농업용	18	50	총적	0.5	50	14
2200207223	신고	평어면	선암리		손용기	생활용	20	50	총적	0.5	25	15
2200207224	신고	평어면	선암리		김남중	생활용	19	52	총적	0.5	26	12
2200207225	신고	평어면	선암리		김규봉	생활용	18	50	총적	0.5	25	13
2200207226	신고	평어면	금천리		함기호	생활용	20	50		0.5	32	15
2200207227	신고	평어면	금천리		조병준	농업용	18	50	총적	0.5	50	13
2200207228	신고	평어면	금천리		제해석	농업용	18	50	총적	0.5	50	14
2200207229	신고	평어면	금천리		제금호	생활용	19	50		0.5	25	12
2200207230	신고	평어면	금천리		정영래	농업용	18	50	총적	0.5	50	14
2200207231	신고	평어면	금천리		정영래	농업용	18	50	총적	0.5	50	14
2200207232	신고	평어면	금천리		장점수	생활용	18	51		0.5	25	14
2200207233	신고	평어면	금천리		이홍주	농업용	18	50	총적	0.5	50	12
2200207234	신고	평어면	금천리		이장문	농업용	18	50	총적	0.5	50	13
2200207235	신고	평어면	금천리		이의재	생활용	26	50		0.5	39	23
2200207236	신고	평어면	선암리		이의재	농업용	18	50	총적	0.5	50	14
2200207237	신고	평어면	금천리		이병홍	농업용	18	50	총적	0.5	50	14
2200207238	신고	평어면	금천리		이병균	농업용	18	50	총적	0.5	50	14
2200207239	신고	평어면	금천리		윤재주	생활용	25	50		0.5	35	20
2200207240	신고	평어면	금천리		윤재주	농업용	18	50	총적	0.5	50	14
2200207241	신고	평어면	금천리		윤영식	생활용	19	50		0.5	25	14
2200207242	신고	평어면	금천리		송희삼	농업용	18	50	총적	0.5	50	14
2200207243	신고	평어면	금천리		송대섭	농업용	18	50	총적	0.5	50	12
2200207244	신고	평어면	금천리		박형규	농업용	18	50	총적	0.5	50	12
2200207245	신고	평어면	금천리		문찬주	농업용	18	50	총적	0.5	50	13
2200207246	신고	평어면	금천리		문용목	생활용	18	50		0.5	25	14
2200207247	신고	평어면	금천리		문승복	농업용	18	50	총적	0.5	50	13
2200207248	신고	평어면	금천리		문원식	농업용	18	50	총적	0.5	50	14
2200207249	신고	평어면	금천리		문병재	생활용	22	50		0.5	35	18
2200207250	신고	평어면	금천리		김현명	농업용	18	50	총적	0.5	50	14
2200207251	신고	평어면	금천리		김찬배	농업용	18	50	총적	0.5	50	14

2 1 현장조사 관정내역(계속)

관정번호	허가 형태	읍면	동리	번지	지명/건물명 /상호	용도	심도 (m)	구경 (mm)	관정 구분	펌프 (HP)	양수능력 (m3/일)	토출관 직경(mm)
2200207252	신고	평어면	금천리		김오배	농업용	18	50	총적	0.5	50	14
2200207253	신고	평어면	금천리		김오배	농업용	18	50	총적	0.5	50	15
2200207254	신고	평어면	금천리		김삼용	농업용	18	50	총적	0.5	50	14
2200207255	신고	평어면	금천리		김금동	농업용	18	50	총적	0.5	50	15
2200207256	신고	평어면	물어리		최중길	생활용	45	50		0.5	55	40
2200207257	신고	평어면	물어리		정중년	생활용	45	80		0.5	55	40
2200207258	신고	평어면	물어리		정달오	농업용	18	50	총적	0.5	50	15
2200207259	신고	평어면	물어리		무권봉	생활용	55	50	총적	0.5	35	40
2200207260	신고	평어면	물어리		임형민	생활용	40	50	총적	0.5	36	35
2200207261	신고	평어면	이동리		임민규	농업용	18	50	총적	0.5	50	13
2200207262	신고	평어면	이동리		임문규	농업용	18	50	총적	0.5	25	13
2200207263	신고	평어면	이동리		유승재	농업용	18	50	총적	0.5	50	12
2200207264	신고	평어면	이동리		유중태	농업용	18	50	총적	0.5	50	12
2200207265	신고	평어면	이동리		임동만	농업용	18	50	총적	0.5	50	15
2200207266	신고	평어면	이동리		이규봉	농업용	18	50	총적	0.5	50	12
2200207267	신고	평어면	장동리		이학래	농업용	18	50	총적	0.5	50	12
2200207268	신고	평어면	이동리		이춘하	농업용	18	50		0.5	50	10
2200207269	신고	평어면	이동리		이찬석	농업용	18	50		0.5	50	13
2200207270	신고	평어면	이동리		이춘하	농업용	18	50	총적	0.5	50	12
2200207271	신고	평어면	유신리		이춘하	농업용	18	50	총적	0.5	50	14
2200207272	신고	평어면	이동리		이춘하	농업용	18	50	총적	0.5	50	12
2200207273	신고	평어면	이동리		이춘하	농업용	18	50		0.5	50	13
2200207274	신고	평어면	이동리		이중수	농업용	18	50		0.5	50	12
2200207275	신고	평어면	이동리		이중수	농업용	18	50		0.5	50	12
2200207276	신고	평어면	이동리		이장부	농업용	18	50	총적	0.5	50	12
2200207277	신고	평어면	이동리		이장부	농업용	18	50	총적	0.5	50	14
2200207278	신고	평어면	이동리		이재근	농업용	18	50	총적	0.5	50	12
2200207279	신고	평어면	이동리		박해영	생활용	18	50	총적	0.5	50	14
2200207280	신고	평어면	이동리		선정문	생활용	18	50	총적	0.5	50	13
2200207281	신고	평어면	이동리		이은만	농업용	18	50		0.5	50	12
2200207282	신고	평어면	이동리		이윤희	농업용	17	50		0.5	24	12
2200207283	신고	평어면	이동리		이병하	농업용	18	50	총적	0.5	50	12
2200207284	신고	평어면	이동리		이규봉	농업용	18	50	총적	0.5	50	13
2200207285	신고	평어면	이동리		이건기	농업용	18	50	총적	0.5	50	12
2200207286	신고	평어면	이동리		유우돈	농업용	18	50	총적	0.5	50	12
2200207287	신고	평어면	이동리		유승재	농업용	19	50	총적	0.5	25	12

2 1 현장조사 관정내역(계속)

관정번호	허가 형태	읍면	동리	번지	지명/건물명 /상호	용도	심도 (m)	구경 (mm)	관정 구분	펌프 (HP)	양수능력 (m3/일)	토출관 직경(mm)
2200207288	신고	평어면	이동리		유승재	농업용	17	50	총적	0.5	25	12
2200207289	신고	평어면	이동리		이준하	생활용	18	50	총적	0.5	26	13
2200207290	신고	평어면	이동리		유병수	농업용	18	50	총적	0.5	50	13
2200207291	신고	평어면	이동리		정완수	생활용	19	50	총적	0.5	24	14
2200207292	신고	평어면	이동리		이항수	생활용	18	50	총적	0.5	50	12
2200207293	신고	평어면	장동리		송길순	농업용	19	50	총적	0.5	25	11
2200207294	신고	평어면	이동리		송계순	농업용	18	50	총적	0.5	50	11
2200207295	신고	평어면	이동리		선정문	농업용	18	50	총적	0.5	50	12
2200207296	신고	평어면	이동리		선정문	농업용	18	50	총적	0.5	50	12
2200207297	신고	평어면	이동리		박규남	농업용	18	50	총적	0.5	50	12
2200207298	신고	평어면	철음리		김국열	농업용	18	50	총적	0.5	50	12
2200207299	신고	평어면	이동리		김길순	농업용	18	50	총적	0.5	50	12
2200207300	신고	평어면	고죽리		한형기	농업용	18	50	총적	0.5	50	12
2200207301	신고	평어면	고죽리		조장현	농업용	19	50	총적	0.5	25	13
2200207302	신고	평어면	고죽리		조복형	농업용	19	50	총적	0.5	25	14
2200207303	신고	평어면	고죽리		조병욱	농업용	18	50	총적	0.5	50	14
2200207304	신고	평어면	철음리		조병기	농업용	18	50	총적	0.5	50	13
2200207305	신고	평어면	고죽리		제구석	농업용	19	50	총적	0.5	25	12
2200207306	신고	평어면	고죽리		정형춘	농업용	19	50	총적	0.5	28	12
2200207307	신고	평어면	고죽리		정형춘	농업용	18	50	총적	0.5	50	12
2200207308	신고	평어면	고죽리		정형재	농업용	19	50	총적	0.5	27	13
2200207309	신고	평어면	고죽리		정형재	농업용	18	50	총적	0.5	50	12
2200207310	신고	평어면	고죽리		정평래	농업용	18	50	총적	0.5	50	11
2200207311	신고	평어면	고죽리		정평래	농업용	18	50	총적	0.5	50	12
2200207312	신고	평어면	고죽리		정문채	농업용	19	50	총적	0.5	23	14
2200207313	신고	평어면	고죽리		정장규	농업용	18	50	총적	0.5	50	12
2200207314	신고	평어면	고죽리		정장규	농업용	18	50	총적	0.5	50	12
2200207315	신고	평어면	고죽리		정성규	농업용	19	50	총적	0.5	22	12
2200207316	신고	평어면	고죽리		정성경	농업용	19	50	총적	0.5	25	14
2200207317	신고	평어면	고죽리		정병윤	농업용	18	50	총적	0.5	50	12
2200207318	신고	평어면	고죽리		정병윤	농업용	18	50	총적	0.5	50	12
2200207319	신고	평어면	고죽리		정문채	농업용	19	50	총적	0.5	32	12
2200207320	신고	평어면	고죽리		정경성	농업용	19	50	총적	0.5	22	13
2200207321	신고	평어면	고죽리		정경성	농업용	19	50	총적	0.5	25	13
2200207322	신고	평어면	고죽리		정경성	농업용	18	50	총적	0.5	50	12
2200207323	신고	평어면	고죽리		정경성	농업용	19	50	총적	0.5	25	12

2 1 현장조사 관정내역(계속)

관정번호	허가 형태	읍면	동리	번지	지명/건물명 /상호	용도	심도 (m)	구경 (mm)	관정 구분	펌프 (HP)	양수능력 (m3/일)	토출관 직경(mm)
2200207324	신고	어면	고죽리		정경성	농업용	18	50	총적	0.5	50	13
2200207325	신고	어면	유신리		선태관	상활용	18	50		0.5	25	12
2200207326	신고	어면	유신리		선태관	농업용	19	50	총적	0.5	25	12
2200207327	신고	어면	유신리		선영배	농업용	19	50	총적	0.5	22	12
2200207328	신고	어면	유신리		선영북	농업용	18	50		0.5	50	12
2200207329	신고	어면	유신리		선길북	농업용	18	50		0.5	50	13
2200207330	신고	어면	유신리		박태홍	농업용	18	50	총적	0.5	50	14
2200207331	신고	어면	유신리		박태수	상활용	19	50		0.5	25	10
2200207332	신고	어면	유신리		박용석	농업용	18	50		0.5	50	12
2200207333	신고	어면	유신리		박용석	농업용	18	50		0.5	50	12
2200207334	신고	어면	유신리		박경주	농업용	18	50	총적	0.5	50	12
2200207335	신고	어면	유신리		박경주	농업용	18	50		0.5	50	12
2200207336	신고	어면	이동리		박경주	농업용	18	50		0.5	50	14
2200207337	신고	어면	유신리		최수종	상활용	19	50		0.5	23	12
2200207338	신고	어면	유신리		조희주	상활용	19	50		0.5	25	14
2200207339	신고	어면	유신리		조희산	상활용	19	50		0.5	25	12
2200207340	신고	어면	유신리		조규만	농업용	18	50	총적	0.5	50	12
2200207341	신고	어면	유신리		전야순	농업용	18	50	총적	0.5	50	12
2200207342	신고	어면	유신리		이용춘	농업용	19	50	총적	0.5	25	13
2200207344	신고	어면	유신리		오찬호	상활용	19	50		0.5	25	13
2200207345	신고	어면	이동리		유영재	농업용	18	50	총적	0.5	50	12
2200207346	신고	어면	유신리		선용기	상활용	19	50		0.5	29	13
2200207347	신고	어면	유신리		박해성	농업용	18	50	총적	0.5	50	13
2200207348	신고	어면	유신리		박태열	농업용	18	50	총적	0.5	50	12
2200207349	신고	어면	유신리		박일환	농업용	18	50	총적	0.5	50	13
2200207350	신고	어면	유신리		전병선	농업용	18	50	총적	0.5	50	14
2200207351	신고	어면	유신리		전병선	농업용	18	50		0.5	50	13
2200207352	신고	어면	유신리		전병선	농업용	18	50	총적	0.5	50	12
2200207353	신고	어면	이동리		박지홍	상활용	18	50	총적	0.5	50	12
2200207354	신고	어면	이동리		이항선	농업용	18	50	총적	0.5	50	13
2200207355	신고	어면	이동리		이장선	농업용	18	50	총적	0.5	50	14
2200207356	신고	어면	이동리		정기현	상활용	18	50	총적	0.5	50	12
2200207357	신고	어면	유신리		이영화	상활용	19	50		0.5	25	12
2200207358	신고	어면	이동리		이용운	상활용	18	50	총적	0.5	50	12
2200207359	신고	어면	유신리		서동출	농업용	18	50	총적	0.5	50	12
2200207360	신고	어면	장동리		박형덕	상활용	19	50		0.5	25	14

2 1 현장조사 관정내역(계속)

관정번호	허가 형태	유 연	동리	번지	지명/건물명 /상호	용 도	심도 (m)	구경 (mm)	관정 구분	펌프 (HP)	양수능력 (m3/일)	토출관 직경(mm)
2200207361	신고	연어면	장동리		박태은	농업용	18	50	총적	0.5	50	12
2200207362	신고	연어면	이동리		박점수	생활용	19	50	총적	0.5	24	13
2200207363	신고	연어면	이동리		정공수	생활용	18	50	총적	0.5	50	12
2200207364	신고	연어면	이동리		박병호	생활용	19	50	총적	0.5	25	12
2200207365	신고	연어면	이동리		이정선	생활용	18	50	총적	0.5	25	12
2200207366	신고	연어면	이동리		임대순	생활용	18	50	총적	0.5	22	12
2200207367	신고	연어면	이동리		오혜경	농업용	18	50	총적	0.5	50	13
2200207368	신고	연어면	장동리		김재학	농업용	18	50	총적	0.5	50	12
2200207369	신고	연어면	이동리		이건용	생활용	19	50	총적	0.5	22	13
2200207370	신고	연어면	이동리		마을회관	생활용	17	50	총적	0.5	25	12
2200207371	신고	연어면	이동리		정병선	농업용	18	50	총적	0.5	50	13
2200207372	신고	연어면	이동리		임병해	생활용	19	50	총적	0.5	27	13
2200207379	신고	연어면	장동리		김경식	생활용	19	50	총적	0.5	26	12
2200207380	신고	연어면	장동리		전공수	농업용	18	50	총적	0.5	50	13
2200207381	신고	연어면	이동리		전병용	농업용	18	50	총적	0.5	50	13
2200207382	신고	연어면	이동리		전진근	농업용	18	50	총적	0.5	50	11
2200207383	신고	연어면	이동리		전진근	농업용	18	50	총적	0.5	50	13
2200207384	신고	연어면	이동리		임병해	농업용	18	50	총적	0.5	50	12
2200207385	신고	연어면	이동리		전진근	농업용	18	50	총적	0.5	50	12
2200207386	신고	연어면	이동리		임병남	농업용	18	50	총적	0.5	50	13
2200207387	신고	연어면	이동리		유병수	농업용	18	50	총적	0.5	50	12
2200207388	신고	연어면	이동리		임민규	농업용	18	50	총적	0.5	50	12
2200207391	신고	연어면	이동리		이홍래	농업용	18	50	총적	0.5	50	15
2200207392	신고	연어면	이동리		임병욱	농업용	18	50	총적	0.5	50	12
2200207393	신고	연어면	장동리		이의행	농업용	18	50	총적	0.5	50	13
2200207394	신고	연어면	장동리		한홍수	농업용	18	50	총적	0.5	50	13
2200207395	신고	연어면	장동리		한홍수	농업용	18	50	총적	0.5	50	12
2200207396	신고	연어면	장동리		정여식	농업용	19	50	총적	0.5	25	12
2200207397	신고	연어면	장동리		정여식	농업용	25	50	총적	0.5	36	20
2200207398	신고	연어면	장동리		정영식	농업용	19	50	총적	0.5	25	15
2200207399	신고	연어면	장동리		정영식	농업용	18	50	총적	0.5	50	12
2200207400	신고	연어면	장동리		정갑순	생활용	19	50	총적	0.5	25	12
2200207401	신고	연어면	장동리		이충성	농업용	19	50	총적	0.5	25	12
2200207402	신고	연어면	장동리		이충성	농업용	18	50	총적	0.5	50	13
2200207403	신고	연어면	장동리		이용정	농업용	18	50	총적	0.5	50	12
2200207404	신고	연어면	장동리		이용정	농업용	18	50	총적	0.5	50	15

2 1 현장조사 관정내역(계속)

관정번호	허가 형태	읍면	동리	번지	지명/건물명 /상호	용도	심도 (m)	구경 (mm)	관정 구분	펌프 (HP)	양수능력 (m3/일)	토출관 직경(mm)
2200207405	신고	영서면	장동리		이영우	아파트	18	50	총적	0.5	50	12
2200207406	신고	영서면	장동리		이영욱	아파트	18	50	총적	0.5	50	12
2200207407	신고	영서면	장동리		이영우	상가	20	30	총적	0.5	20	15
2200207408	신고	영서면	장동리		이양호	아파트	18	50	총적	0.5	50	13
2200207409	신고	영서면	장동리		이양호	아파트	18	50	총적	0.5	50	12
2200207410	신고	영서면	장동리		이광호	아파트	18	50	총적	0.5	50	12
2200207411	신고	영서면	장동리		이양호	상가	20	50	총적	0.5	25	15
2200207412	신고	영서면	장동리		이양호	아파트	18	50	총적	0.5	50	12
2200207413	신고	영서면	장동리		유동욱	아파트	18	50	총적	0.5	50	15
2200207415	신고	영서면	장동리		유한립	아파트	19	50	총적	0.5	25	13
2200207416	신고	영서면	장동리		유한립	아파트	18	50	총적	0.5	50	13
2200207417	신고	영서면	장동리		유동례	아파트	18	50	총적	0.5	50	12
2200207418	신고	영서면	장동리		유한립	아파트	18	50	총적	0.5	50	12
2200207419	신고	영서면	장동리		유중엽	아파트	18	50	총적	0.5	50	12
2200207420	신고	영서면	장동리		유중엽	상가	19	50	총적	0.5	27	12
2200207421	신고	영서면	장동리		유중환	상가	19	50	총적	0.5	25	12
2200207422	신고	영서면	장동리		유중환	아파트	18	50	총적	0.5	50	12
2200207423	신고	영서면	장동리		유동일	아파트	18	50	총적	0.5	50	13
2200207424	신고	영서면	장동리		유동일	아파트	18	50	총적	0.5	50	12
2200207425	신고	영서면	장동리		유광필	아파트	18	50	총적	0.5	50	12
2200207426	신고	영서면	장동리		박수관	아파트	18	50	총적	0.5	50	12
2200207427	신고	영서면	장동리		안철순	아파트	25	50	총적	0.5	30	20
2200207428	신고	영서면	장동리		선기운	아파트	19	50	총적	0.5	25	12
2200207429	신고	영서면	장동리		박형규	아파트	18	50	총적	0.5	50	12
2200207430	신고	영서면	장동리		박태희	아파트	18	50	총적	0.5	50	12
2200207431	신고	영서면	장동리		박동근	아파트	18	50	총적	0.5	50	12
2200207432	신고	영서면	장동리		박동근	아파트	18	50	총적	0.5	50	12
2200207433	신고	영서면	장동리		박동근	아파트	18	50	총적	0.5	50	12
2200207434	신고	영서면	장동리		문영주	아파트	25	50	총적	0.5	30	20
2200207435	신고	영서면	유신리		하재두	상가	19	50	총적	0.5	25	12
2200207436	신고	영서면	이동리		채만홍	아파트	18	50	총적	0.5	50	12
2200207437	신고	영서면	유신리		채만홍	아파트	18	50	총적	0.5	50	13
2200207438	신고	영서면	유신리		정경태	상가	20	50	총적	0.5	27	15
2200207439	신고	영서면	유신리		정경태	아파트	18	50	총적	0.5	50	12
2200207440	신고	영서면	유신리		정경태	아파트	18	50	총적	0.5	50	12
2200207441	신고	영서면	유신리		문차심	아파트	18	50	총적	0.5	50	12

2 1 현장조사 관정내역(계속)

관정번호	허가 형태	읍면	동리	번지	지명/건물명 /상호	용도	심도 (m)	구경 (mm)	관정 구분	펌프 (HP)	양수능력 (m ³ /일)	토출관 직경(mm)
2200207442	신고	읍어면	유신리		문차심	농업용	18	50	총적	0.5	50	12
2200207443	신고	읍어면	유신리		전일환	생활용	18	50	총적	0.5	22	12
2200207444	신고	읍어면	유신리		박병우	생활용	19	50	총적	0.5	25	12
2200207445	신고	읍어면	유신리		송태영	생활용	19	50	총적	0.5	25	12
2200207446	신고	읍어면	유신리		문차심	농업용	18	50		0.5	50	12
2200207447	신고	읍어면	유신리		이각래	농업용	18	50	총적	0.5	50	12
2200207448	신고	읍어면	유신리		안평순	농업용	18	50	총적	0.5	50	12
2200207449	신고	읍어면	유신리		송태영	농업용	18	50	총적	0.5	50	13
2200207450	신고	읍어면	유신리		선홍록	농업용	18	50	총적	0.5	50	12
2200207451	신고	읍어면	유신리		선태주	농업용	18	50	총적	0.5	50	12
2200207452	신고	읍어면	유신리		선태주	농업용	18	50	총적	0.5	50	13
2200207453	신고	읍어면	고죽리		임태지	농업용	18	50	총적	0.5	50	15
2200207454	신고	읍어면	고죽리		임태주	농업용	19	50		0.5	25	12
2200207455	신고	읍어면	고죽리		임태주	농업용	18	50	총적	0.5	50	12
2200207456	신고	읍어면	고죽리		임창현	농업용	18	50	총적	0.5	50	12
2200207457	신고	읍어면	고죽리		임이석	농업용	18	50	총적	0.5	50	12
2200207458	신고	읍어면	고죽리		임석현	농업용	18	50	총적	0.5	50	12
2200207459	신고	읍어면	고죽리		임광현	농업용	18	50	총적	0.5	50	13
2200207460	신고	읍어면	고죽리		임광현	농업용	18	50	총적	0.5	50	12
2200207461	신고	읍어면	칠읍리		이용범	농업용	18	50	총적	0.5	50	12
2200207462	신고	읍어면	고죽리		이건수	농업용	18	50	총적	0.5	50	12
2200207463	신고	읍어면	고죽리		염동운	농업용	18	50	총적	0.5	50	12
2200207464	신고	읍어면	고죽리		송수남	농업용	19	50	총적	0.5	25	12
2200207465	신고	읍어면	고죽리		박형수	농업용	19	40	총적	0.5	50	12
2200207466	신고	읍어면	고죽리		박형수	농업용	18	50	총적	0.5	50	12
2200207467	신고	읍어면	고죽리		박형수	농업용	18	50	총적	0.5	50	11
2200207468	신고	읍어면	고죽리		문승자	농업용	19	50	총적	0.5	19	12
2200207469	신고	읍어면	칠읍리		임창용	농업용	19	50		0.5	25	12
2200207470	신고	읍어면	칠읍리		문수식	농업용	25	50		0.5	25	20
2200207471	신고	읍어면	칠읍리		김철현	농업용	18	50	총적	0.5	50	12
2200207472	신고	읍어면	칠읍리		김철현	농업용	18	50		0.5	50	12
2200207473	신고	읍어면	칠읍리		김유현	농업용	18	50	총적	0.5	50	13
2200207474	신고	읍어면	칠읍리		조증복	농업용	18	50	총적	0.5	50	12
2200207475	신고	읍어면	칠읍리		정찬길	농업용	18	50	총적	0.5	50	12
2200207476	신고	읍어면	칠읍리		정병진	농업용	18	50	총적	0.5	50	12
2200207477	신고	읍어면	칠읍리		정병남	농업용	18	50	총적	0.5	50	12

2.1 현장조사 관정내역(계속)

관정번호	허가 형태	층면	동리	번지	지명/건물명 /상호	용도	심도 (m)	구경 (mm)	관정 구분	펌프 (HP)	양수능력 (m3/일)	토출관 직경(mm)
2200207478	신고	층어면	칠읍리		정병남	농업용	18	50	총적	0.5	50	12
2200207479	신고	층어면	칠읍리		전병근	농업용	19	50	총적	0.5	25	12
2200207480	신고	층어면	이동리		이용춘	농업용	18	50		0.5	50	11
2200207481	신고	층어면	칠읍리		이용인	농업용	18	50	총적	0.5	50	12
2200207483	신고	층어면	칠읍리		이규래	농업용	19	40	총적	0.5	50	12
2200207484	신고	층어면	칠읍리		선인규	농업용	19	50	총적	0.5	25	13
2200207485	신고	층어면	칠읍리		선인규	농업용	18	50	총적	0.5	50	12
2200207486	신고	층어면	칠읍리		선인규	농업용	18	50	총적	0.5	50	13
2200207487	신고	층어면	칠읍리		선명규	농업용	18	50	총적	0.5	25	13
2200207488	신고	층어면	무양리		김명섭	농업용	18	50	총적	0.5	50	14
2200207489	신고	층어면	무양리		최도인	농업용	18	50	총적	0.5	50	12
2200207490	신고	층어면	무양리		최도근	농업용	18	50	총적	0.5	50	12
2200207491	신고	층어면	무양리		최도근	농업용	18	50	총적	0.5	50	15
2200207492	신고	층어면	무양리		정해일	농업용	18	50	총적	0.5	50	12
2200207493	신고	층어면	무양리		전형복	생활용	25	50		0.5	30	20
2200207494	신고	층어면	무양리		전형복	농업용	18	50	총적	0.5	50	12
2200207495	신고	층어면	무양리		임동석	농업용	18	50	총적	0.5	50	12
2200207496	신고	층어면	무양리		전형모	농업용	18	50	총적	0.5	50	13
2200207497	신고	층어면	무양리		전월천	농업용	18	50	총적	0.5	50	13
2200207498	신고	층어면	무양리		전원규	생활용	18	50		0.5	25	15
2200207500	신고	층어면	무양리		전병훈	농업용	18	50		0.5	50	12
2200207501	신고	층어면	무양리		전병천	농업용	18	50		0.5	50	14
2200207502	신고	층어면	무양리		전병천	농업용	18	50		0.5	50	14
2200207503	신고	층어면	무양리		전병오	생활용	18	50		0.5	25	12
2200207504	신고	층어면	무양리		전문규	생활용	18	50		0.5	25	12
2200207505	신고	층어면	무양리		전광현	농업용	18	50	총적	0.5	50	12
2200207506	신고	층어면	무양리		전광현	농업용	18	50	총적	0.5	50	12
2200207507	신고	층어면	무양리		전광현	농업용	18	50	총적	0.5	50	13
2200207508	신고	층어면	무양리		박중순	농업용	18	50	총적	0.5	50	12
2200207509	신고	층어면	무양리		임중오	농업용	18	50	총적	0.5	50	12
2200207510	신고	층어면	무양리		임병호	생활용	23	50		0.5	25	18
2200207511	신고	층어면	무양리		이철래	농업용	18	50	총적	0.5	50	12
2200207512	신고	층어면	무양리		이영래	농업용	18	50	총적	0.5	50	12
2200207513	신고	층어면	무양리		이영래	농업용	18	50	총적	0.5	50	14
2200207514	신고	층어면	무양리		유철수	생활용	24	50		0.5	25	20
2200207515	신고	층어면	무양리		양수남	생활용	19	50		0.5	35	12

2 1 현장조사 관정내역(계속)

관정번호	허가 형태	읍면	동리	번지	지명/건물명 /상호	용도	심도 (m)	구경 (mm)	관정 구분	펌프 (HP)	양수능력 (m3/일)	토출관 직경(mm)
2200207516	신고	어면	무양리		김재평	농업	18	50	총적	0.5	50	13
2200207517	신고	어면	물어리		임형민	농업	18	50	총적	0.5	50	14
2200207518	신고	어면	물어리		임형민	농업	18	50	총적	0.5	50	14
2200207519	신고	어면	물어리		임덕모	농업	18	50	총적	0.5	50	14
2200207520	신고	어면	물어리		문학식	생활	20	50	총적	0.5	25	15
2200207521	신고	어면	물어리		박석균	농업	18	50	총적	0.5	50	15
2200207522	신고	어면	물어리		조익현	농업	18	50	총적	0.5	50	15
2200207523	신고	어면	물어리		곽효동	생활	55	150	총적	0.5	55	40
2200207524	신고	어면	물어리		조기학	생활	45	50	총적	0.5	32	40
2200207525	신고	어면	물어리		조기성	농업	18	50	총적	0.5	50	14
2200207526	신고	어면	물어리		문원재	생활	45	50	총적	0.5	35	35
2200207527	신고	어면	물어리		안광순	농업	18	50	총적	0.5	50	13
2200207528	신고	어면	물어리		송금섭	농업	18	50	총적	0.5	50	14
2200207529	신고	어면	물어리		송금섭	농업	18	50	총적	0.5	50	14
2200207530	신고	어면	물어리		송금섭	농업	18	50	총적	0.5	50	14
2200207531	신고	어면	물어리		이용구	생활	45	50	총적	0.5	25	38
2200207532	신고	어면	물어리		문태윤	생활	45	50	총적	0.5	32	40
2200207533	신고	어면	물어리		문태숙	농업	18	50	총적	0.5	50	14
2200207534	신고	어면	물어리		문태임	생활	45	50	총적	0.5	35	40
2200207535	신고	어면	물어리		문태남	농업	18	50	총적	0.5	50	13
2200207536	신고	어면	물어리		문태구	생활	18	50	총적	0.5	50	11
2200207537	신고	어면	물어리		정정기	생활	45	50	총적	0.5	26	40
2200207538	신고	어면	물어리		임병수	생활	45	50	총적	0.5	36	36
2200207539	신고	어면	물어리		문원식	농업	18	50	총적	0.5	50	13
2200207540	신고	어면	물어리		문우환	농업	18	50	총적	0.5	50	13
2200207541	신고	어면	물어리		임형민	농업	18	50	총적	0.5	50	13
2200207542	신고	어면	물어리		문순모	농업	18	50	총적	0.5	50	13
2200207543	신고	어면	이동리		선병채	농업	18	50	총적	0.5	50	12
2200207544	신고	어면	이동리		선병채	농업	18	50	총적	0.5	50	11
2200207545	신고	어면	이동리		선병채	농업	18	50	총적	0.5	50	12
2200207546	신고	어면	이동리		선기옥	농업	18	50	총적	0.5	50	12
2200207547	신고	어면	이동리		선기옥	농업	19	50	총적	0.5	21	13
2200207548	신고	어면	이동리		선규석	농업	18	50	총적	0.5	50	13
2200207549	신고	어면	이동리		선규석	농업	18	50	총적	0.5	50	13
2200207550	신고	어면	이동리		임동만	농업	18	50	총적	0.5	50	13
2200207551	신고	어면	이동리		박동정	농업	18	50	총적	0.5	50	13

2 1 현장조사 관정내역(계속)

관정번호	허가 형태	읍면	동리	번지	지명/건물명 /상호	용도	심도 (m)	구경 (mm)	관정 구분	펌프 (HP)	양수능력 (m3/일)	토출관 직경(mm)
2200207552	신고	읍어면	이동리		박동정	농업용	18	50		0.5	5	13
2200207553	신고	읍어면	이동리		박동권	농업용	19	50	총적	0.5	28	12
2200207554	신고	읍어면	이동리		박동권	농업용	19	50	총적	0.5	23	12
2200207555	신고	읍어면	이동리		박동권	농업용	18	50	총적	0.5		12
2200207556	신고	읍어면	이동리		박동권	농업용	18	50		0.5	50	12
2200207557	신고	읍어면	이동리		박동권	농업용	18	50		0.5	50	11
2200207558	신고	읍어면	이동리		박기성	농업용	18	50		0.5	50	12
2200207559	신고	읍어면	유신리		박규만	농업용	18	50	총적	0.5	50	15
2200207560	신고	읍어면	읍어리		문삼식	농업용	18	50	총적	0.5	50	13
2200207561	신고	읍어면	읍어리		최오례	생활용	45	50	총적	0.5	32	35
2200207562	신고	읍어면	읍어리		안종태	생활용	33	50	총적	0.5	45	25
2200207563	신고	읍어면	읍어리		김동인	농업용	18	50	총적	0.5	50	14
2200207564	신고	읍어면	읍어리		김동인	농업용	18	50	총적	0.5	50	13
2200207565	신고	읍어면	읍어리		조주환	농업용	18	50	총적	0.5	50	13
2200207566	신고	읍어면	읍어리		정만옥	농업용	18	50	총적	0.5	50	13
2200207567	신고	읍어면	읍어리		정남기	농업용	18	50	총적	0.5	50	13
2200207568	신고	읍어면	읍어리		임병호	농업용	18	50	총적	0.5	50	13
2200207569	신고	읍어면	읍어리		송학석	생활용	65	50	총적	0.5	23	55
2200207570	신고	읍어면	읍어리		송창의	생활용	45	50	총적	0.5	50	40
2200207571	신고	읍어면	읍어리		송태우	농업용	18	50	총적	0.5	50	15
2200207572	신고	읍어면	읍어리		박해성	농업용	18	50	총적	0.5	50	13
2200207573	신고	읍어면	읍어리		박해동	농업용	18	50	총적	0.5	50	15
2200207574	신고	읍어면	읍어리		한상은	생활용	55	75	총적	0.5	45	40
2200207575	신고	읍어면	장동리		박종호	농업용	18	50	총적	0.5	25	12
2200207576	신고	읍어면	장동리		염광열	농업용	18	50	총적	0.5	50	11
2200207577	신고	읍어면	칠음리		김국열	농업용	18	50	총적	0.5	50	12
2200207578	신고	읍어면	문양리		장판개	농업용	18	50	총적	0.5	26	11
2200207579	신고	읍어면	읍어리		장판개	농업용	18	50	암반	0.5	30	30
2200207580	신고	읍어면	문양리		전광현	농업용	18	50	총적	0.5	30	12
2200207581	신고	읍어면	문양리		이용만	농업용	18	50	총적	0.5	50	12
2200207582	신고	읍어면	문양리		이용래	생활용	18	50		0.5	25	12
2200207583	신고	읍어면	문양리		이용래	농업용	18	50	총적	0.5	50	12
2200207584	신고	읍어면	문양리		이양래	생활용	18	50		0.5	25	12
2200207585	신고	읍어면	문양리		이양래	농업용	18	50	총적	0.5	50	15
2200207586	신고	읍어면	문양리		이병준	농업용	18	50	총적	0.5	50	12
2200207587	신고	읍어면	문양리		이만재	생활용	18	50		0.5	25	14

2 1 현장조사 관정내역(계속)

관정번호	허가 형태	읍면	동리	번지	지명/건물명 /상호	용도	심도 (m)	구경 (mm)	관정 구분	펌프 (HP)	양수능력 (m3/일)	토출관 직경(mm)
2200207588	신고	울어면	문양리		이만재	농업용	18	50	총적	0.5	50	13
2200207589	신고	울어면	문양리		장동수	농업용	18	50	총적	0.5	50	14
2200207590	신고	울어면	문양리		임형철	농업용	18	50	총적	0.5	25	11
2200207591	신고	울어면	문양리		임종진	농업용	18	50	총적	0.5	50	12
2200207592	신고	울어면	문양리		임인규	농업용	18	50	총적	0.5	50	13
2200207593	신고	울어면	문양리		임동석	농업용	18	50	총적	0.5	50	13
2200207594	신고	울어면	문양리		임달주	생활용	18	50		0.5	25	12
2200207595	신고	울어면	문양리		임달주	농업용	18	50	암반	0.5	50	12
2200207596	신고	울어면	문양리		임경휴	농업용	18	50	총적	0.5	50	12
2200207597	신고	울어면	문양리		이형래	농업용	18	50	총적	0.5	50	12
2200207598	신고	울어면	문양리		이형래	농업용	18	50	총적	0.5	50	13
2200207599	신고	울어면	문양리		이태래	농업용	18	50	총적	0.5	50	12
2200207600	신고	울어면	문양리		이철래	농업용	18	50	총적	0.5	50	12
2200207601	신고	울어면	문양리		이철래	농업용	18	50	총적	0.5	50	12
2200207602	신고	울어면	문양리		이용철	농업용	19	40	총적	0.5	50	12
2200207603	신고	울어면	문양리		이용주	농업용	18	50	총적	0.5	50	13
2200207604	신고	울어면	문양리		이용식	농업용	18	50	총적	0.5	50	12
2200207605	신고	울어면	문양리		유수원	생활용	18	50		0.5	25	14
2200207606	신고	울어면	문양리		박용남	생활용	25	50		0.5	25	20
2200207607	신고	울어면	문양리		문대식	생활용	25	50		0.5	24	20
2200207609	신고	울어면	유신리		보성군수	농업용	77	200	암반	3	150	76
2200207610	신고	울어면	장동리		이상래	농업용	60	150	암반	2	100	50
2200300013	신고	울어면	칠읍리		울어면장	생활용	80	150	암반	2	100	70
2200300037	신고	울어면	칠읍리		울어면장	생활용	63	150	암반	2	100	60
2200300038	신고	울어면	문양리		울어면장	생활용	62	150	암반	2	100	60
2200300059	신고	울어면	칠읍리		박종진	농업용	18	50	총적	0.5	50	12
2200300087	신고	울어면	울어리		문태복	농업용	18	50	총적	0.5	50	10
2200300088	신고	울어면	장동리		이규래	농업용	18	50	총적	0.5	50	10
2200300089	신고	울어면	이동리		선정문	농업용	18	50	총적	0.5	50	50
2200300090	신고	울어면	금천리		합기호	농업용	18	50	총적	0.5	50	10
2200300091	신고	울어면	금천리		정순삼	농업용	18	50	총적	0.5	50	10
2200300096	신고	울어면	선암리		손용기	농업용	18	50	총적	0.5	50	10
2200300135	신고	울어면	선암리		울어면장	생활용	75	150	총적	2	100	70
2200400016	신고	울어면	유신리		안평순	농업용	18	50	총적	0.5	50	10
2200400017	신고	울어면	울어리		문경록	농업용	18	50	총적	0.5	50	10
2200400154	신고	울어면	울어리		보성군수	생활용	150	150	암반	3	150	60

2.1 현장조사 관정내역(계속)

관정번호	허가 형태	읍면	동리	번지	지명/건물명 /상호	용도	심도 (m)	구경 (mm)	관정 구분	펌프 (HP)	양수능력 (m3/일)	토출관 직경(mm)
2200400164	신고	울어면	울어리		울어면장	생활용	70	150	총적	3	100	70
2200400207	신고	울어면	문양리		임병섭	농업용	90	200	총적	3	150	60
2200500011	신고	울어면	금천리		문용옥	농업용	18	50	총적	0.3	50	10
2200500012	신고	울어면	금천리		김현중	농업용	18	50	총적	0.3	50	10
2200500013	신고	울어면	유신리		조희산	농업용	18	50	총적	0.3	50	10
2200500014	신고	울어면	문양리		최도근	농업용	18	50	총적	0.3	50	10
2200500015	신고	울어면	선암리		정해봉	농업용	18	50	총적	0.3	50	10
2200500021	신고	울어면	유신리		이순임	농업용	18	50	총적	0.3	50	10
2190100019	신고	조성면	조성리		김미숙	농업용	24	40	총적	1		
2190100020	신고	조성면	은곡리			농업용	22	40	총적	1		
2190100027	신고	조성면	조성리		보성교육청	생활용	75	200	암반	1		
2190100028	신고	조성면	봉능리			농업용	100	165	암반	1		
2190100029	신고	조성면	조성리		보성교육청	생활용	85	32	암반	3		
2190100030	신고	조성면	조성리		조성시장회	생활용	10	13	총적	1.5		
2190100031	신고	조성면	덕산리		학교	생활용	76	200	암반	3		
2190100032	신고	조성면	조성리		보성군수	농업용	65	200	암반	3		
2190100033	신고	조성면	신월리			농업용	40	140	암반	3		
2190100034	신고	조성면	조성리		조영진	농업용	23	40	총적	1		
2190100035	신고	득량면	송곡리		득량초교	생활용	78	200	암반	3		
2190100036	신고	득량면	오봉리			농업용	60	150	암반	3		
2190100037	신고	득량면	오봉리			농업용	40	50		3		
2190100043	신고	득량면	오봉리			농업용	19	40	총적	1		
2190100044	신고	득량면	마천리		박종수	농업용	19	40	총적	1		
2190100045	신고	득량면	오봉리		장해정	생활용	40	50	총적	0.5		
2190100046	신고	득량면	예당리		송점순	생활용	50	60	총적	1		
2190100047	신고	득량면	해평리		김춘자	농업용	100	200	암반	3		
2190100048	신고	득량면	예당리		보성교육청	생활용	39	50	총적	1		
2190100049	신고	득량면	해평리		김성진	농업용	105	200	암반	1		
2190100050	신고	득량면	해평리		양재은	농업용	85	200	암반	2		
2190100051	신고	득량면	송곡리		보성군수	생활용	140	250	암반	10	250	
2190100052	신고	득량면	송곡리		양동산	농업용	41	150	암반	3	150	
2190100053	신고	득량면	송곡리		보성군수	농업용	83	250	암반	5	344	
2190100054	신고	득량면	비봉리			농업용	110	250	암반	10	253	
2190100055	신고	득량면	해평리		보성군수	농업용	80	250	암반	3	380	
2190100056	신고	득량면	삼정리		보성군수	농업용	63	250	암반	10	280	
2190100057	신고	득량면	삼정리		보성군수	농업용	80	250	암반	7.5	270	

2.1 현장조사 관정내역(계속)

관정번호	허가 형태	읍면	동리	번지	지명/건물명 /상호	용도	심도 (m)	구경 (mm)	관정 구분	펌프 (HP)	양수능력 (m3/일)	토출관 직경(mm)
2190100058	신고	득량면	오봉리			농업용	80	250	암반	5	327	
2190100059	신고	회천면	봉강리		보성군수	농업용	70	200	암반	5	260	
2190100060	신고	회천면	객산리			농업용	70	250	암반	7.5	600	
2190100061	신고	회천면	서당리			농업용	60	150	암반	3		
2190100062	신고	회천면	천포리			농업용	24	50	암반	2		
2190100063	신고	회천면	천포리			농업용	29	50	층적	1		
2190100064	신고	회천면	회령리		문대중	생활용	27	50	층적	1		
2190100066	신고	득량면	예당리		보성군수	생활용	80	250	암반	7.5	320	
2190100083	신고	회천면	서당리		문경을	농업용	63	150	암반	3		
2190100084	신고	회천면	화죽리			농업용	70	150	암반	3		
2190100085	신고	회천면	전일리		보성군수	농업용	90	250	암반	7.5	280	
2190100086	신고	회천면	화죽리			농업용	65	200	암반	7.5	150	
2190100087	신고	회천면	화죽리			농업용	60	250	암반	10	150	
2190100088	신고	회천면	천포리			생활용	145	250	암반	10	226	
2190100089	신고	회천면	천포리			생활용	145	250	암반	10	192	
2190100090	신고	회천면	화죽리			농업용	40	200	암반	15		
2190100091	신고	회천면	천포리			농업용	50	150	암반	3		
2190100092	신고	회천면	동울리		보성군수	농업용	100	250	암반	10	180	
2190100093	신고	회천면	회령리		보성군수	농업용	150	250	암반	7.5	250	
2190100094	신고	회천면	벽교리			농업용	80	250	암반	10	300	
2190100095	신고	회천면	화죽리			농업용	47	130	암반	3		
2190100096	신고	회천면	전일리		보성군수	생활용	18	200	암반	3		
2190100097	신고	회천면	영천리		최연호	농업용	80	150	암반	5		
2190100098	신고	회천면	천포리			농업용	27	50		1		
2190100099	신고	회천면	전일리		김연태	농업용	26	50	층적	1		
2190100100	신고	회천면	화죽리			농업용	27	50	층적	1		
2190100101	신고	회천면	전일리		정해환	농업용	27	50	암반	1		
2190100102	신고	회천면	군농리			농업용	26	50	층적	1		
2190100103	신고	회천면	군농리			농업용	23	50	층적	1		
2200200026	신고	득량면	비봉리		박학주	농업용	60	150	암반	2	100	50
2200200027	신고	득량면	해평리		박홍순	농업용	60	150	암반	2	100	50
2200200041	신고	회천면	서당리		김윤식	농업용	50	30	암반	2	100	45
2200200042	신고	회천면	회령리		백금동	농업용	50	30	암반	2	100	45
2200200043	신고	회천면	서당리		김복삼	농업용	50	30	암반	2	100	45
2200200053	신고	조성면	동춘리		김안금	농업용	60	150	암반	2	50	51
2200200054	신고	조성면	대곡리		이동채	농업용	50	150	암반	2	100	45

2 1 현장조사 관정내역(계속)

관정번호	허가 형태	읍면	동리	번지	지명/건물명 /상호	용도	심도 (m)	구경 (mm)	관정 구분	펌프 (HP)	양수능력 (m3/일)	토출관 직경(mm)
220020055	신고	조성면	봉능리		최인종	농업용	50	150	암반	2	100	45
220020179	신고	조성면	조성리		신증환	농업용	24	40	충적	1.5	50	19
220020180	신고	조성면	신월리		조봉훈	농업용	23	40	충적	1	50	17
220020181	신고	조성면	귀산리		오관호	농업용	24	40	충적	1	50	19
220020182	신고	조성면	은곡리		전병윤	농업용	34	40	충적	1	50	29
220020183	신고	조성면	은곡리		소진선	농업용	29	40	충적	1	50	24
220020184	신고	조성면	은곡리		신은식	농업용	27	40	충적	1	50	22
220020185	신고	조성면	은곡리		송홍주	농업용	26	50	충적	1	50	21
220020186	신고	조성면	은곡리		송복섭	농업용	24	40	충적	1	50	19
2200201421	신고	조성면	우천리		김경열	생활용	19	40	충적	1	21	14
2200201422	신고	조성면	우천리		임한정	생활용	22	40	충적	1	26	17
2200201423	신고	조성면	우천리		김석열	생활용	29	40	충적	1	20	24
2200201424	신고	조성면	우천리		김기표	생활용	18	40	충적	1	19	13
2200201425	신고	조성면	우천리		김용학	생활용	27	40	충적	1	20	22
2200201426	신고	조성면	우천리		김두만	생활용	24	40	충적	1	80	19
2200201427	신고	조성면	우천리		양맹수	농업용	25	40	충적	1	50	20
2200201428	신고	조성면	우천리		김동균	생활용	23	40	충적	1	20	18
2200201429	신고	조성면	대곡리		이상진	농업용	25	40	충적	1	50	20
2200201430	신고	조성면	대곡리		김부순		19	40		1	21	14
2200201431	신고	조성면	대곡리		박태천	생활용	23	40	충적	1	25	18
2200201432	신고	조성면	대곡리		김해열	농업용	25	40	충적	1	50	20
2200201433	신고	조성면	대곡리		김종열	생활용	20	40	충적	1	26	15
2200201434	신고	조성면	대곡리		김창열	농업용	27	40	충적	1	50	22
2200201435	신고	조성면	대곡리		조춘환	생활용	19	40	충적	1	18	14
2200201436	신고	조성면	대곡리		김동철		50	70		0.5	25	40
2190100104	신고	회천면	봉강리		정열상	농업용	24	50	충적	1		
2190100105	신고	회천면	군동리		박인수	농업용	25	50	충적	1		
2190100106	신고	회천면	동울리		나정백	농업용	22	50	암반	1		
2190100107	신고	회천면	벽교리			농업용	25	50	암반	2		
2190100108	신고	회천면	서당리			농업용	24	50	암반	2		
2190100109	신고	회천면	화축리			농업용	80	150	암반	5	290	
2190100110	신고	회천면	회령리		보성군수	농업용	80	200	암반	3	265	
2190100111	신고	회천면	울포리		회천동협	생활용	40	45	충적	1		
2190100112	신고	회천면	울포리		회천중학교	생활용	65	200	암반	3		
2190100113	신고	회천면	회령리		회천서초등학교	생활용	60	200	암반	3		
2190100114	신고	회천면	울포리		회천초등학교	생활용	65	200	암반	3		

2 1 현장조사 관정내역(계속)

관정번호	허가 형태	읍면	동리	번지	지명/건물명 /상호	용도	심도 (m)	구경 (mm)	관정 구분	펌프 (HP)	양수능력 (m3/일)	토출관 직경(mm)
2190100115	신고	득량면	정흥리			농업용	80	250	암반	7.5	360	
2190100116	신고	득량면	예당리		보성군수	생활용	60	250	암반	5	306	
2190100117	신고	득량면	정흥리			농업용	82	250	암반	5	270	
2190100118	신고	득량면	정흥리			농업용	60	250	암반	10	250	
2190100119	신고	득량면	비봉리			농업용	57	300	암반	15		
2190100120	신고	득량면	정흥리			농업용	60	250	암반	10	200	
2190100121	신고	득량면	마천리		보성군수	생활용	150	250	암반	7.5		
2190100122	신고	득량면	도춘리			생활용	153	250	암반	10	150	
2190100123	신고	득량면	오봉리		보성군수	농업용	95	250	암반	10		
2190100124	신고	득량면	오봉리			농업용	65	150	암반	10	230	
2190100125	신고	득량면	송곡리		박태성	농업용	100	150	암반	3		
2190100126	신고	득량면	송곡리		박대철	농업용	60	100	암반	3		
2190100127	신고	득량면	삼정리		박태인	농업용	60	100	암반	3		
2190100128	신고	득량면	삼정리		김종식	농업용	40	150	암반	3		
2190100129	신고	득량면	정흥리			농업용	74	150	암반	3		
2190100130	신고	득량면	도춘리		장기춘	농업용	20	40	암반	1		
2190100176	신고	득량면	해평리		최월계	농업용	109	200	충적	1	0	0
2190100177	신고	득량면	해평리		박종곤	농업용	70	200	암반	3		
2190100178	신고	득량면	해평리		박종옥	농업용	57	200	암반	2		
2190100179	신고	득량면	해평리		최태봉	농업용	94	200	암반	1	0	0
2190100180	신고	득량면	해평리		김방식	농업용	70	200	암반	3		
2190100181	신고	득량면	예당리		박형환	농업용	25	50	충적	1		
2190100182	신고	득량면	해평리		득량남초등학교	생활용	72	200	암반	3		
2190100183	신고	득량면	예당리		김경석	농업용	75	200	충적	3		
2190100184	신고	조성면	덕산리			농업용	150	250	암반	10		
2190100185	신고	조성면	용전리			농업용	62	250	암반	5		
2190100186	신고	조성면	은곡리		보성군수	농업용	65	250	암반	3		
2190100187	신고	조성면	용전리			농업용	61	250	암반	5		
2190100188	신고	조성면	조상리		보성군수	농업용	66	250	암반	5		
2190100189	신고	조성면	매현리		보성군수	농업용	63	250	암반	10		
2190100190	신고	조성면	귀산리		보성군수	농업용	31	200	암반	5		
2190100191	신고	조성면	봉능리			농업용	95	80	암반	15		
2190100192	신고	조성면	매현리		보성군수	농업용	18	150		10		
2190100193	신고	조성면	매현리		김우성	농업용	40	150	암반	3		
2190100194	신고	조성면	대곡리		보성군수	생활용	40	150	암반	3		
2190100195	신고	조성면	은곡리			농업용	40	150	암반	3		

2 1 현장조사 관정내역(계속)

관정번호	허가 형태	읍면	동리	번지	지명/건물명 /상호	용도	심도 (m)	구경 (mm)	관정 구분	펌프 (HP)	양수능력 (m3/일)	토출관 직경(mm)
2190100196	신고	조성면	매현리		홍형래	농업용	40	150	암반	3		
2190100197	신고	조성면	조성리		조홍주	농업용	24	40	층적	1		
2190100198	신고	조성면	조성리		안병진	농업용	24	40	층적	1		
2190100199	신고	조성면	축내리		이호준	생활용	100	150	층적	3		
2190100212	신고	회천면	회령리		서상태	농업용	70	150	암반	5		
2190100213	신고	회천면	서당리			농업용	65	200	암반	3		
2190100214	신고	득량면	해평리		보성군수	농업용	70	200	암반	15		
2190100215	신고	득량면	삼정리		유연상	농업용	24	40	층적	1		
2190100216	신고	조성면	은곡리		보성군수	농업용	80	250	암반	7.5		
2190100217	신고	조성면	조성리		보성교육청	생활용	65	200	암반	3		
2198500013	신고	득량면	예당리		보성교육청	생활용	75	200	암반	3	30	65
2199100002	신고	득량면	해평리		득량남초등학교	생활용	72	200	암반	3	30	68
2199700001	신고	조성면	조성리		송계현	농업용	23	40	층적	1	50	
2199800001	신고	회천면	객산리		손경식	농업용	104	150	암반	2	50	70
2199800002	신고	조성면	우천리		김영환	농업용	20	50	층적	1	50	15
2199800003	신고	조성면	신월리		김영자	농업용	20	50	층적	1	50	15
2199800004	신고	조성면	매현리		임정엽	농업용	20	50	층적	1	50	15
2199800005	신고	조성면	은곡리		조규식	농업용	20	50	층적	1	50	15
2199800006	신고	조성면	매현리		이광영	농업용	20	50	층적	1	50	15
2199800007	신고	조성면	조성리		김기수	농업용	20	50	층적	1	50	15
2199800008	신고	조성면	축내리		이남관이	농업용	20	50	층적	1	50	15
2199800010	신고	조성면	신월리		김세희	농업용	20	50	층적	1	50	15
2199800011	신고	조성면	대곡리		채원길	농업용	20	50	층적	1	50	15
2199800012	신고	조성면	대곡리		이덕재	농업용	20	50	층적	1	50	15
2199800013	신고	조성면	봉능리		최재수	농업용	20	50	층적	1	50	15
2199800014	신고	조성면	매현리		김상식	농업용	20	50	층적	1	50	15
2199800015	신고	조성면	신월리		임복순	농업용	20	50	층적	1	50	15
2199900003	신고	회천면	천포리		문흥섭	농업용	20	50	암반	2	50	15
2199900004	신고	회천면	천포리		문길수	농업용	20	50	암반	2	50	15
2199900005	신고	회천면	서당리		하귀동	농업용	20	50		1	50	15
2199900008	신고	득량면	예당리		김옥두	생활용	15	50	층적	1	50	15
2199900009	신고	조성면	신월리		허갑동	농업용	15	50	층적	1	50	15
2199900010	신고	조성면	은곡리		박옥례	농업용	20	50	층적	1	50	15
2199900011	신고	조성면	대곡리		임창규	농업용	20	50	층적	1	50	15
2199900012	신고	조성면	우천리		임창규	농업용	20	50	층적	1	50	15
2199900015	신고	회천면	서당리		하명수	농업용	80	150	암반	2	100	50

2.1 현장조사 관정내역(계속)

관정번호	허가 형태	읍면	동리	번지	지명/건물명 /상호	용도	심도 (m)	구경 (mm)	관정 구분	펌프 (HP)	양수능력 (m3/일)	토출관 직경(mm)
2199900017	신고	회천면	서당리		하동윤	농업용	80	150	암반	2	100	50
2199900035	신고	회천면	벽교리		이광재	농업용	40	150	암반	3	100	30
2199900036	신고	조성면	은곡리		조규용	농업용	40	150	암반	3	100	30
2199900039	신고	회천면	화죽리		김부석	농업용	100	150	암반	3	100	80
2199900041	신고	조성면	대곡리		이정래	농업용	150	250	암반	1	150	50
2199900042	신고	회천면	을포리		보성군수	생활용	150	250	암반	7.5	150	50
2199900044	신고	회천면	천포리		보성군수	농업용	150	250	암반	3	150	50
2199900045	신고	회천면	군농리		백형인	농업용	49	150	암반	3	100	40
2199900046	신고	회천면	봉강리		정종윤	농업용	49	150	암반	3	100	40
2199900047	신고	회천면	서당리		김계례	농업용	49	150	암반	3	100	40
2199900048	신고	회천면	회령리		문종호	농업용	49	150	암반	3	100	40
2199900049	신고	회천면	회령리		정수식	농업용	49	150	암반	3	100	40
2199900050	신고	회천면	서당리		문두현	농업용	49	150	암반	3	100	
2199900051	신고	회천면	영천리		양재임	농업용	49	150	암반	3	100	40
2199900052	신고	회천면	회령리		문치섭	농업용	49	150	암반	3	100	40
2199900057	신고	득량면	삼정리		수력발전소	생활용	100	200	암반	3	50	73
2199900059	신고	회천면	화죽리			농업용	70	250	암반	3	80	140
2200000001	신고	회천면	을포리		보성군수	농업용	100	50	암반	3	150	100
2200000003	신고	회천면	객산리		문영수	농업용	80	150	암반	3	100	60
2200000004	신고	회천면	객산리		배운용	농업용	80	150	암반	3	100	60
2200000005	신고	회천면	객산리		서병주	농업용	80	150	암반	3	100	60
2200000006	신고	회천면	객산리		김장문	농업용	80	150	암반	3	100	60
2200000007	신고	회천면	객산리		박종문	농업용	80	150	암반	3	100	60
2200000008	신고	회천면	객산리		이길봉	농업용	80	150	암반	3	100	60
2200000009	신고	회천면	영천리		최연호	농업용	80	150	암반	3	100	60
2200000010	신고	회천면	회령리		선병수	농업용	80	150	암반	3	100	60
2200000011	신고	회천면	천포리		문종부	농업용	80	150	암반	3	100	60
2200000012	신고	회천면	화죽리		백영식	농업용	80	150	층적	1	100	60
2200000014	신고	회천면	군농리		선용규	농업용	49		암반	3	100	40
2200000021	신고	회천면	객산리		보성군수	농업용	80	150	암반	5	150	70
2200000022	신고	회천면	서당리		문경을	농업용	80	150	암반	3	100	50
2200000023	신고	득량면	송곡리		보성군수	농업용	80	350	암반	5	150	70
2200000024	신고	회천면	천포리		문윤섭	농업용	70	150	암반	3	100	50
2200000025	신고	회천면	서당리		정일성	농업용	80	150	암반	3	100	50
2200000026	신고	회천면	회령리		정봉식	농업용	40	150	암반	3	100	40
2200000027	신고	회천면	회령리		정해철	농업용	70	150	암반	3	100	50

2 1 현장조사 관정내역(계속)

관정번호	허가 형태	읍면	동리	번지	지명/건물명 /상호	용도	심도 (m)	구경 (mm)	관정 구분	펌프 (HP)	양수능력 (m3/일)	토출관 직경(mm)
220000035	신고	득량면	예당리		장철호	양압용	80	150		1	100	50
2200100002	신고	회천면	봉강리		장해운	양압용	70	150	암반	3	100	50
2200100006	신고	득량면	비봉리		박종록	양압용	80	150	암반	2	80	50
2200100007	신고	득량면	마천리		김경숙	양압용	80	150	암반	2	80	50
2200100008	신고	득량면	비봉리		정영수	양압용	80	150	암반	2	80	50
2200100009	신고	득량면	삼정리		양귀례	양압용	80	150	암반	2	80	50
2200100010	신고	득량면	비봉리		박명권	양압용	80	150	암반	2	80	50
2200100011	신고	득량면	비봉리		조동원	양압용	80	150	암반	2	80	50
2200100012	신고	회천면	회령리		정봉식	생활용	50	150	충적	3	100	40
2200100013	신고	조성면	은곡리		조성면장	생활용	60	150	암반	3	100	40
2200100016	신고	회천면	회령리		문규원	양압용	80	150	암반	3	100	50
2200100017	신고	회천면	동읍리		윤철재	양압용	80	150	암반	3	100	50
2200100018	신고	회천면	군농리		오형권	양압용	80	150	암반	3	100	50
2200100019	신고	회천면	회령리		노영철	양압용	80	150	암반	3	100	50
2200100020	신고	회천면	전일리		정해명	양압용	80	150	암반	3	100	50
2200100023	신고	득량면	비봉리		박임순	양압용	70	150	암반	3	100	50
2200100024	신고	득량면	해평리		조유수	양압용	70	150	암반	3	100	50
2200100025	신고	득량면	오봉리		김금남	생활용	50	40	암반	3	80	50
2200100026	신고	조성면	매현리		보성군수	생활용	70	200	암반	5	150	60
2200100027	신고	회천면	화죽리		임태심	양압용	50	150	암반	3	100	40
2200100028	신고	회천면	객산리		최효봉	양압용	40	150	암반	3	100	40
2200100029	신고	회천면	서당리		문철현	양압용	40	150	암반	3	100	40
2200100033	신고	회천면	벽교리		신병구	양압용	40	150	암반	3	100	40
2200100034	신고	회천면	화죽리		장재욱	양압용	40	150	암반	3	100	40
2200100038	신고	회천면	봉강리		보성군수	양압용	70		암반	3	150	60
2200100040	신고	회천면	봉강리		보성군수	양압용	70		암반	3	150	60
2200100050	신고	회천면	봉강리		보성군수	양압용	70		암반	3	150	70
2200100056	신고	회천면	서당리		박태주	양압용	80	150	충적	1	100	70
2200100057	신고	회천면	화죽리		문영식	양압용	80	150	암반	3	100	70
2200100058	신고	회천면	객산리		박금동	양압용	80	150	충적	1	100	70
2200100059	신고	회천면	천포리		문종팔	양압용	80	150	암반	3	100	70
2200100060	신고	회천면	화죽리		방기혁	양압용	80	150	암반	3	100	70
2200100061	신고	회천면	화죽리		선판성	양압용	80	150	암반	3	100	70
2200100062	신고	회천면	천포리		하희수	양압용	80	150	암반	3	100	70
2200100063	신고	회천면	서당리		문을용	양압용	80	150	암반	3	100	70
2200100070	신고	회천면	봉강리		정영근	양압용	100		암반	3	100	80

2 1 현장조사 관정내역(계속)

관정번호	허가 형태	읍면	동리	번지	지명/건물명 /상호	용도	심도 (m)	구경 (mm)	관정 구분	펌프 (HP)	양수능력 (m ³ /일)	토출관 직경(mm)
2200100071	신고	회천면	봉강리		김석순	농업용	100		암반	3	100	80
2200100072	신고	회천면	봉강리		정종량	생활용	100		암반	3	100	80
2200100073	신고	회천면	전일리		정종인	농업용	100		암반	3	100	80
2200100074	신고	회천면	봉강리		변상태	농업용	100		암반	3	100	80
2200200009	신고	회천면	화죽리		박광인	농업용	60	150	암반	2	100	50
2200200010	신고	회천면	화죽리		김영남	농업용	60	150		2	100	50
2200200011	신고	회천면	회령리		변남준	농업용	60	150	암반	2	100	50
2200200012	신고	회천면	봉강리		백영현	농업용	60	150	암반	2	100	50
2200200013	신고	회천면	객산리		조명훈	농업용	60	150	암반	2	100	50
2200200014	신고	회천면	서당리		변재례	농업용	60	150		2	100	50
2200200015	신고	회천면	천포리		문홍섭	농업용	60	150	암반	2	100	50
2200200016	신고	회천면	동율리		오정석	농업용	70	150	암반	2	100	50
2200200017	신고	회천면	화죽리		강성열	농업용	60	150	암반	2	100	50
2200200018	신고	회천면	객산리		조양훈	농업용	60	150	암반	2	100	50
2200200019	신고	회천면	전일리		이남석	농업용	60	150	암반	2	100	50
2200200020	신고	회천면	전일리		전상순	농업용	60	150	암반	2	100	50
2200200021	신고	조성면	신월리		임종석	농업용	60	150		2	100	50
2200200022	신고	조성면	봉능리		김종윤	농업용	60	150	암반	2	100	50
2200200023	신고	조성면	동춘리		양순임	농업용	60	150	암반	2	100	50
2200200024	신고	조성면	대곡리		소규순	농업용	60	150	층적	1	100	50
2200200025	신고	득량면	비봉리		박종재	농업용	60	150	암반	2	100	50
2200201187	신고	조성면	은곡리		송홍주	농업용	28	40	층적	1	50	23
2200201188	신고	조성면	은곡리		오치순	농업용	21	40	층적	1	50	16
2200201189	신고	조성면	은곡리		송기철	농업용	27	40	층적	1	50	22
2200201190	신고	조성면	은곡리		정용기	농업용	22	40	층적	1	50	17
2200201191	신고	조성면	은곡리		오치순	농업용	23	40	층적	1	50	18
2200201192	신고	조성면	은곡리		소진선	농업용	26	40	층적	1	50	21
2200201193	신고	조성면	은곡리		정홍업	농업용	21	40	층적	1	50	16
2200201194	신고	조성면	은곡리		김창환	농업용	22	40	층적	1	50	17
2200201195	신고	조성면	은곡리		조규용	농업용	28	40	층적	1	50	23
2200201196	신고	조성면	은곡리		이채익	농업용	23	40	층적	1	50	18
2200201197	신고	조성면	은곡리		김종오	농업용	22	40	층적	1	50	17
2200201198	신고	조성면	은곡리		박태정	농업용	21	40	층적	1	50	16
2200201199	신고	조성면	은곡리		김창환	농업용	29	40	층적	1	50	24
2200201200	신고	조성면	은곡리		김창환	농업용	23	40	층적	1	50	18
2200201202	신고	조성면	은곡리		조용현	농업용	20	40	층적	1	50	15

2 1 현장조사 관정내역(계속)

관정번호	허가 형태	읍면	동리	번지	지명/건물명 /상호	용도	심도 (m)	구경 (mm)	관정 구분	펌프 (HP)	양수능력 (m3/일)	토출관 직경(mm)
2200201203	신고	조성면	은곡리		김금순	양압양	21	40	총적	1	50	16
2200201204	신고	조성면	은곡리		송영욱	상활양	50	70	총적	0.5	25	45
2200201205	신고	조성면	은곡리		김홍태	양압양	23	50	총적	1	50	18
2200201206	신고	조성면	은곡리		정금수	양압양	20	40	총적	1	50	15
2200201207	신고	조성면	은곡리		오완호	양압양	22	40	총적	1	50	17
2200201208	신고	조성면	은곡리		제병태	양압양	23	40	총적	1	50	18
2200201209	신고	조성면	은곡리		송순기	양압양	29	40	총적	1	50	24
2200201210	신고	조성면	은곡리		송기철	양압양	29	40	총적	1	50	24
2200201211	신고	조성면	은곡리		오남현	양압양	22	40	총적	1	50	17
2200201212	신고	조성면	은곡리		정한석	양압양	50	70	총적	0.5	25	45
2200201213	신고	조성면	은곡리		정홍태	양압양	23	40	총적	1	50	18
2200201214	신고	조성면	은곡리		공순조	양압양	20	40	총적	1	50	15
2200201215	신고	조성면	은곡리		이길만	양압양	25	40	총적	1	50	20
2200201216	신고	조성면	은곡리		이상만	양압양	26	40	총적	1	50	21
2200201217	신고	조성면	은곡리		제해동	양압양	24	40	총적	1	50	19
2200201218	신고	조성면	은곡리		김홍태	양압양	23	40	총적	1	50	18
2200201219	신고	조성면	은곡리		염석선	양압양	22	40	총적	1	50	17
2200201220	신고	조성면	은곡리		제해성	양압양	23	40	총적	1	50	17
2200201221	신고	조성면	은곡리		정연호	양압양	23	40	총적	1	50	18
2200201222	신고	조성면	은곡리		정연호	양압양	24	50	총적	1	50	19
2200201223	신고	조성면	은곡리		오남현	양압양	22	40	총적	1	50	17
2200201224	신고	조성면	은곡리		정오심	양압양	50	70		0.5	25	45
2200201225	신고	조성면	은곡리		오치동	상활양	22	40	총적	1	22	17
2200201226	신고	조성면	은곡리		오완호	상활양	20	40	총적	1	27	15
2200201227	신고	조성면	은곡리		김남순	상활양	25	40	총적	1	21	20
2200201228	신고	조성면	은곡리		한동석	상활양	25	40	총적	1	21	20
2200201229	신고	조성면	은곡리		박옥례	양압양	43	50	암반	1	100	35
2200201230	신고	조성면	은곡리		선병문	양압양	25	40	총적	1	50	20
2200201231	신고	조성면	은곡리		이상익	양압양	22	40	총적	1	50	17
2200201232	신고	조성면	은곡리		박경례	양압양	27	40	총적	1	50	22
2200201233	신고	조성면	은곡리		송순기	양압양	30	40	총적	0.5	50	25
2200201234	신고	조성면	은곡리		김금두	양압양	25	40	총적	1	50	20
2200201235	신고	조성면	은곡리		송기철	양압양	24	40	총적	1	50	19
2200201236	신고	조성면	은곡리		김병철	양압양	25	40	총적	1	50	20
2200201237	신고	조성면	은곡리		정홍업	양압양	27	40	총적	1	50	22
2200201238	신고	조성면	은곡리		정한선	양압양	28	40	총적	1	50	23

2 1 현장조사 관정내역(계속)

관정번호	허가 형태	읍면	동리	번지	지명/건물명 /상호	용도	심도 (m)	구경 (mm)	관정 구분	펌프 (HP)	양수능력 (m3/일)	토출관 직경(mm)
2200201239	신고	조성면	은곡리		정연호	생활용	20	40	총적	1	26	15
2200201240	신고	조성면	은곡리		오치순	생활용	23	40	총적	1	22	18
2200201241	신고	조성면	은곡리		이채익	생활용	22	40	총적	1	29	17
2200201242	신고	조성면	은곡리		장흥업	생활용	24	40	총적	1	22	19
2200201243	신고	조성면	은곡리		송정자	농업용	24	40	총적	0.5	50	19
2200201244	신고	조성면	은곡리		조규홍	농업용	21	40	총적	1	50	16
2200201245	신고	조성면	은곡리		김홍태	생활용	23	40	총적	1	22	18
2200201246	신고	조성면	귀산리		정남심	농업용	23	40	총적	1	50	18
2200201247	신고	조성면	은곡리		사촌마을회관	생활용	45	40	총적	1	50	40
2200201248	신고	조성면	조성리		강금두	농업용	29	40	총적	1	50	24
2200201249	신고	조성면	은곡리		오치옥	생활용	20	50	총적	1	50	15
2200201250	신고	조성면	신월리		오영태	농업용	24	40	총적	1	50	19
2200201251	신고	조성면	은곡리		공순조	농업용	21	40	총적	1	50	17
2200201252	신고	조성면	은곡리		정홍업	농업용	23	40	총적	1	50	18
2200201253	신고	조성면	은곡리		김종오	농업용	24	40	총적	1	50	19
2200201254	신고	조성면	은곡리		한동석	농업용	23	40	총적	1	50	18
2200201255	신고	조성면	신월리		안기순	생활용	50	70	총적	0.5	25	40
2200201256	신고	조성면	신월리		허갑동	생활용	50	70	총적	0.5	25	45
2200201257	신고	조성면	신월리		신만석	생활용	50	70	총적	0.5	25	40
2200201258	신고	조성면	신월리		김상철	생활용	50	70	총적	0.5	25	45
2200201259	신고	조성면	신월리		송길용	농업용	50	70	총적	0.5	25	40
2200201260	신고	조성면	신월리		임복순	생활용	50	70	총적	0.5	25	45
2200201261	신고	조성면	신월리		이정남	생활용	50	70	총적	0.5	25	40
2200201262	신고	조성면	신월리		김상철	농업용	25	40	총적	1	50	20
2200201263	신고	조성면	신월리		김상철	농업용	20	40	총적	1	50	15
2200201264	신고	조성면	신월리		박외식	농업용	27	40	총적	1	50	22
2200201265	신고	조성면	신월리		박외식	농업용	26	40	총적	1	50	21
2200201266	신고	조성면	신월리		박형래	농업용	23	40	총적	1	50	18
2200201267	신고	조성면	신월리		김귀례	생활용	50	70	총적	0.5	25	45
2200201268	신고	조성면	신월리		선태규		25	40		1	50	20
2200201269	신고	조성면	신월리		임태복		24	40		1	50	19
2200201270	신고	조성면	신월리		임진화		24	40		1	50	19
2200201271	신고	조성면	신월리		신만석	농업용	24	40	총적	1	50	19
2200201272	신고	조성면	신월리		선애순	농업용	23	40	총적	1	50	18
2200201273	신고	조성면	신월리		임정국		20	40		1	50	15
2200201274	신고	조성면	신월리		최정순		22	40		1	50	17

2.1 현장조사 관정내역(계속)

관정번호	허가 형태	읍면	동리	번지	지명/건물명 /상호	용도	심도 (m)	구경 (mm)	관정 구분	펌프 (HP)	양수능력 (m3/일)	토출관 직경(mm)
2200201275	신고	조성면	신월리		입태무		23	40		1	50	18
2200201276	신고	조성면	신월리		서용길	농업용	23	50	총적	1	50	18
2200201277	신고	조성면	신월리		임복순	농업용	25	40	총적	1	50	20
2200201278	신고	조성면	신월리		임한주	농업용	23	40	총적	1	50	18
2200201279	신고	조성면	신월리		윤순덕	생활용	50	70	총적	0.5	25	45
2200201280	신고	조성면	신월리		김동엽	농업용	22	40	총적	1	50	17
2200201281	신고	조성면	신월리		임태영	농업용	28	40	총적	1	50	23
2200201282	신고	조성면	신월리		김창술	생활용	50	70	총적	0.5	25	45
2200201283	신고	조성면	신월리		임한주	농업용	24	40	총적	1	50	19
2200201284	신고	조성면	신월리		정연남	생활용	50	70	총적	0.5	25	45
2200201285	신고	조성면	신월리		이순남	생활용	20	40	총적	1	27	15
2200201286	신고	조성면	신월리		김종기	농업용	23	40	총적	1	50	18
2200201287	신고	조성면	신월리		남영현	농업용	20	40	총적	1	50	15
2200201288	신고	조성면	신월리		송길용	농업용	23	40	총적	1	27	18
2200201289	신고	조성면	신월리		김종태	생활용	22	40	총적	1	24	17
2200201290	신고	조성면	신월리		김상일	생활용	22	40	총적	1	21	17
2200201291	신고	조성면	신월리		김상근	생활용	20	40	총적	1	21	15
2200201292	신고	조성면	신월리		송판홍	생활용	22	40	총적	1	26	17
2200201293	신고	조성면	신월리		김동환	농업용	33	40	총적	1	50	28
2200201294	신고	조성면	신월리		김창여	생활용	23	40	총적	1	26	17
2200201295	신고	조성면	신월리		오근호	생활용	24	40	총적	1	18	19
2200201296	신고	조성면	신월리		김채호	생활용	23	40	총적	1	19	18
2200201297	신고	조성면	신월리		안용순	생활용	24	40	총적	1	18	19
2200201298	신고	조성면	신월리		윤기동	생활용	20	40	총적	1	27	15
2200201299	신고	조성면	신월리		김국제	생활용	22	40	총적	1	18	17
2200201300	신고	조성면	신월리		오근호		27	50		1	50	22
2200201301	신고	조성면	신월리		김봉래	농업용	29	40	총적	1	50	24
2200201302	신고	조성면	신월리		김만홍		26	40		1	50	21
2200201303	신고	조성면	신월리		박의식	농업용	28	40	총적	1	50	23
2200201304	신고	조성면	신월리		김봉래	농업용	26	40	총적	1	50	21
2200201305	신고	조성면	신월리		신대식	생활용	24	40	총적	1	21	19
2200201306	신고	조성면	신월리		서용길	생활용	20	40	총적	1	25	15
2200201307	신고	조성면	은곡리		이갑우	농업용	50	70		0.5	25	45
2200201308	신고	조성면	은곡리		김순용	농업용	25	40	총적	1	50	20
2200201309	신고	조성면	은곡리		조규동	농업용	29	40	총적	1	50	24
2200201310	신고	조성면	은곡리		이기남	농업용	33	40	총적	1	50	28

2 1 현장조사 관정내역(계속)

관정번호	허가 형태	읍면	동리	번지	지명/건물명 /상호	용도	심도 (m)	구경 (mm)	관정 구분	펌프 (HP)	양수능력 (m ³ /일)	토출관 직경(mm)
2200201311	신고	조성면	귀산리		문상윤	생활용	22	40	층적	1	22	17
2200201312	신고	조성면	귀산리		정태순	생활용	22	40	층적	1	26	17
2200201313	신고	조성면	귀산리		김봉순	생활용	21	40	층적	1	22	16
2200201314	신고	조성면	귀산리		임홍주	생활용	50	70	층적	0.5	25	45
2200201315	신고	조성면	귀산리		정한호	농업용	31	40	층적	1	50	26
2200201316	신고	조성면	귀산리		정태술	생활용	20	40	층적	1	26	15
2200201317	신고	조성면	귀산리		임홍주	농업용	23	40	층적	1	50	18
2200201318	신고	조성면	귀산리		정산화	생활용	22	40	층적	1	21	17
2200201319	신고	조성면	귀산리		임홍식	생활용	23	40	층적	1	22	18
2200201320	신고	조성면	귀산리		이연희	생활용	50	70	층적	0.5	25	45
2200201321	신고	조성면	귀산리		오근호	농업용	24	40	층적	1	26	19
2200201322	신고	조성면	귀산리		임형식	농업용	21	40	층적	1	26	16
2200201323	신고	조성면	귀산리		오식호	생활용	23	40	층적	1	22	18
2200201324	신고	조성면	귀산리		정형택	농업용	24	40	층적	1	50	19
2200201325	신고	조성면	귀산리		이홍래	농업용	23	40	층적	1	50	17
2200201326	신고	조성면	귀산리		조인호	농업용	28	40	층적	1	50	23
2200201327	신고	조성면	귀산리		박복남	농업용	23	40	층적	1	50	17
2200201328	신고	조성면	귀산리		임원식	생활용	20	40	층적	1	19	15
2200201329	신고	조성면	귀산리		김복님	생활용	26	40	층적	1	21	21
2200201330	신고	조성면	귀산리		정길남	생활용	23	40	층적	1	25	18
2200201331	신고	조성면	귀산리		이홍래	생활용	17	40	층적	1	28	12
2200201332	신고	조성면	귀산리		양기남	생활용	50	70	층적	0.5	25	40
2200201333	신고	조성면	귀산리		정태술	생활용	50	70	층적	0.5	25	40
2200201334	신고	조성면	귀산리		정태술	농업용	25	40	층적	1	23	20
2200201335	신고	조성면	귀산리		임홍식	농업용	23	40	층적	1	50	18
2200201336	신고	조성면	귀산리		오근호	농업용	22	40	층적	1	50	17
2200201337	신고	조성면	조성리		조중대	농업용	27	40	층적	1	50	22
2200201338	신고	조성면	귀산리		오필호	생활용	50	70	층적	0.5	25	45
2200201339	신고	조성면	귀산리		정갑수	농업용	23	50	층적	1	50	18
2200201340	신고	조성면	귀산리		오관호	생활용	20	40	층적	1	26	15
2200201341	신고	조성면	신월리		임태영	농업용	23	40	층적	1	50	18
2200201342	신고	조성면	신월리		김태수	농업용	24	40	층적	1	50	19
2200201343	신고	조성면	귀산리		오관호	농업용	23	50	층적	1	50	17
2200201344	신고	조성면	귀산리		임태일	농업용	23	40	층적	1	50	17
2200201345	신고	조성면	귀산리		임태인	농업용	22	40	층적	1	50	17
2200201346	신고	조성면	귀산리		송두환	농업용	23	40	층적	1	50	18

2.1 현장조사 관정내역(계속)

관정번호	허가 형태	읍면	동리	번지	지명/건물명 /상호	용도	심도 (m)	구경 (mm)	관정 구분	펌프 (HP)	양수능력 (m3/일)	토출관 직경(mm)
2200201347	신고	조성면	귀산리		고정석	생활용	50	70	총적	0.5	25	45
2200201348	신고	조성면	귀산리		김순복	생활용	50	70	총적	0.5	25	40
2200201349	신고	조성면	귀산리		오근호	생활용	50	70	총적	0.5	25	45
2200201350	신고	조성면	귀산리		고정석	농업용	25	40	총적	1	50	20
2200201351	신고	조성면	귀산리		오인성	생활용	50	70	총적	0.5	25	40
2200201352	신고	조성면	귀산리		정한평	농업용	24	40	총적	1	50	19
2200201353	신고	조성면	귀산리		박영수	농업용	24	40	총적	1	50	19
2200201354	신고	조성면	귀산리		조삼엽	생활용	50	70	총적	0.5	25	40
2200201355	신고	조성면	귀산리		염남규	농업용	25	40	총적	1	50	20
2200201356	신고	조성면	귀산리		정성훈	농업용	24	40	총적	1	50	19
2200201357	신고	조성면	귀산리		임준모	농업용	24	40	총적	1	50	19
2200201358	신고	조성면	귀산리		오관호	농업용	24	40	총적	1	50	19
2200201359	신고	조성면	귀산리		장문선	농업용	22	40	총적	1	50	17
2200201360	신고	조성면	귀산리		장윤진	생활용	24	40	총적	1	27	19
2200201361	신고	조성면	귀산리		장남수	농업용	50	70	총적	0.5	25	40
2200201362	신고	조성면	귀산리		오필호	농업용	23	50	총적	1	50	18
2200201363	신고	조성면	귀산리		박영수	생활용	22	40	총적	1	19	17
2200201364	신고	조성면	귀산리		정남수	생활용	23	40	총적	1	26	18
2200201365	신고	조성면	귀산리		최상숙	생활용	50	70	총적	0.5	25	40
2200201366	신고	조성면	귀산리		최상숙	농업용	21	40	총적	1	50	16
2200201367	신고	조성면	귀산리		정점순	생활용	50	70	총적	0.5	25	40
2200201368	신고	조성면	귀산리		김봉환	농업용	25	40	총적	0.5	50	20
2200201369	신고	조성면	귀산리		임태규	생활용	22	40	총적	1	21	17
2200201370	신고	조성면	귀산리		송두환	생활용	25	40	총적	1	19	20
2200201371	신고	조성면	귀산리		고정석	농업용	24	40	총적	1	50	19
2200201372	신고	조성면	귀산리		김행곤	생활용	21	40	총적	1	27	16
2200201373	신고	조성면	귀산리		정태래	생활용	21	40	총적	1	18	16
2200201374	신고	조성면	봉능리		정재수	농업용	50	70	총적	0.5	25	45
2200201375	신고	조성면	봉능리		이봉래	농업용	50	70	총적	0.5	25	45
2200201376	신고	조성면	봉능리		강원태	농업용	50	70	총적	0.5	25	40
2200201377	신고	조성면	봉능리		박봉남	농업용	50	70	총적	0.5	25	45
2200201378	신고	조성면	봉능리		선영국	생활용	18	40	총적	1	28	13
2200201379	신고	조성면	봉능리		김기만	농업용	28	40	총적	1	27	23
2200201380	신고	조성면	봉능리		이천우	생활용	29	40	총적	1	23	24
2200201381	신고	조성면	봉능리		박도주	생활용	25	40	총적	1	25	20
2200201382	신고	조성면	봉능리		김재창	농업용	22	40	총적	1	50	17

2.1 현장조사 관정내역(계속)

관정번호	허가 형태	읍면	동리	번지	지명/건물명 /상호	용도	심도 (m)	구경 (mm)	관정 구분	펌프 (HP)	양수능력 (m ³ /일)	토출관 직경(mm)
2200201383	신고	조성면	봉능리		강원태	농업용	24	40	총적	1	50	19
2200201384	신고	조성면	봉능리		김동섭	농업용	25	40	총적	1	50	20
2200201385	신고	조성면	우천리		박형순	생활용	30	40	총적	1	20	25
2200201386	신고	조성면	우천리		오광선	농업용	29	50	총적	1	50	24
2200201387	신고	조성면	우천리		김석열	농업용	25	40	총적	1	50	20
2200201388	신고	조성면	우천리		오강선	생활용	29	40	총적	1	19	24
2200201389	신고	조성면	우천리		양맹수	생활용	18	40	총적	1	26	13
2200201390	신고	조성면	우천리		김재선	생활용	24	40	총적	1	26	19
2200201391	신고	조성면	우천리		임형남	생활용	26	40	총적	1	18	21
2200201392	신고	조성면	우천리		송규천	농업용	22	40	총적	1	22	17
2200201393	신고	조성면	우천리		양맹수	농업용	21	40	총적	1	50	16
2200201394	신고	조성면	우천리		김양평	생활용	20	40	총적	1	24	15
2200201395	신고	조성면	우천리		김경래	생활용	22	40	총적	1	25	17
2200201396	신고	조성면	우천리		박계순	생활용	23	40	총적	1	28	17
2200201397	신고	조성면	우천리		최옥술	생활용	27	40	총적	1	20	22
2200201398	신고	조성면	우천리		김보순	생활용	23	40	총적	1	27	18
2200201399	신고	조성면	우천리		설영현	생활용	20	40	총적	1	20	15
2200201400	신고	조성면	우천리		이봉형	농업용	27	50	총적	1	50	22
2200201401	신고	조성면	우천리		김재주	농업용	25	50	총적	1	50	20
2200201402	신고	조성면	우천리		김원웅	생활용	22	40	총적	1	22	17
2200201403	신고	조성면	우천리		김도현	생활용	24	40	총적	1	21	19
2200201404	신고	조성면	우천리		김영우	생활용	22	40	총적	1	29	17
2200201405	신고	조성면	우천리		최동혁	생활용	22	40	총적	1	23	17
2200201406	신고	조성면	우천리		박영남	생활용	20	40	총적	1	24	15
2200201407	신고	조성면	우천리		박태일	생활용	50	70	총적	0.5	25	45
2200201408	신고	조성면	우천리		송중현	생활용	24	40	총적	1	22	19
2200201409	신고	조성면	우천리		최성식	생활용	23	40	총적	1	20	18
2200201410	신고	조성면	우천리		김광열	생활용	23	40	총적	1	17	18
2200201411	신고	조성면	우천리		김원두	생활용	24	40	총적	1	21	19
2200201412	신고	조성면	우천리		정상숙	생활용	28	40	총적	1	26	23
2200201413	신고	조성면	우천리		이봉래	농업용	24	40	총적	1	50	19
2200201414	신고	조성면	우천리		김재주	생활용	22	40	총적	1	25	17
2200201415	신고	조성면	우천리		조금익	농업용	22	40	총적	1	50	17
2200201416	신고	조성면	우천리		임철모	생활용	20	40	총적	1	20	15
2200201417	신고	조성면	우천리		김석열	농업용	23	40	총적	1	50	18
2200201418	신고	조성면	우천리		유지일	농업용	26	40	총적	1	50	21

2 1 현장조사 관정내역(계속)

관정번호	허가 형태	읍면	동리	번지	지명/건물명 /상호	용도	심도 (m)	구경 (mm)	관정 구분	펌프 (HP)	양수능력 (m3/일)	토출관 직경(mm)
2200201419	신고	조성면	우천리		임두원	생활용	27	40	총적	1	16	22
2200201420	신고	조성면	우천리		임동규	생활용	20	40	총적	1	26	15
2200201437	신고	조성면	대곡리		김동현	생활용	20	40	총적	1	28	15
2200201438	신고	조성면	동춘리		박병주	생활용	26	40	총적	1	27	21
2200201439	신고	조성면	동춘리		박준용	생활용	30	40	총적	1	24	25
2200201440	신고	조성면	동춘리		김판오	양묘용	23	50	총적	1	50	17
2200201441	신고	조성면	동춘리		윤희구	양묘용	22	40	총적	1	50	17
2200201442	신고	조성면	동춘리		손남현	양묘용	24	50	총적	1	50	19
2200201443	신고	조성면	동춘리		박상진	양묘용	29	40	총적	1	50	24
2200201444	신고	조성면	동춘리		신덕호	양묘용	23	50	총적	1	50	18
2200201445	신고	조성면	동춘리		신정호	양묘용	25	40	총적	1	50	20
2200201446	신고	조성면	동춘리		전기연	양묘용	24	40	총적	1	50	19
2200201447	신고	조성면	동춘리		공성순	양묘용	22	40	총적	1	50	17
2200201448	신고	조성면	동춘리		박종희	양묘용	24	50	총적	1	50	19
2200201449	신고	조성면	동춘리		임종식	양묘용	23	40	총적	1	50	17
2200201450	신고	조성면	동춘리		안병관	생활용	27	40	총적	1	20	22
2200201451	신고	조성면	동춘리		오징기	생활용	25	40	총적	1	19	20
2200201452	신고	조성면	동춘리		신양류	생활용	25	40	총적	1	20	20
2200201453	신고	조성면	동춘리		김용주	생활용	28	40	총적	1	29	23
2200201454	신고	조성면	동춘리		신대철	생활용	28	40	총적	1	29	23
2200201455	신고	조성면	동춘리		김동진	생활용	30	40	총적	1	26	25
2200201456	신고	조성면	동춘리		김동식	생활용	30	40	총적	1	25	25
2200201457	신고	조성면	동춘리		유홍수	생활용	28	50	총적	1	50	23
2200201458	신고	조성면	동춘리		문부흥	생활용	24	40	총적	1	27	19
2200201459	신고	조성면	동춘리		서주현	양묘용	27	40	총적	1	50	22
2200201460	신고	조성면	동춘리		이병수	양묘용	23	40	총적	1	50	17
2200201461	신고	조성면	동춘리		이병용	양묘용	22	40	총적	1	50	17
2200201462	신고	조성면	동춘리		김영두	양묘용	24	40	총적	1	50	19
2200201463	신고	조성면	동춘리		이금엽	양묘용	25	40	총적	1	50	20
2200201464	신고	조성면	동춘리		이태복	양묘용	22	40	총적	1	50	17
2200201465	신고	조성면	동춘리		황규복	생활용	27	40	총적	1	19	22
2200201466	신고	조성면	동춘리		이준호	양묘용	27	40	총적	1	23	22
2200201467	신고	조성면	동춘리		이기주	생활용	27	40	총적	1	19	22
2200201468	신고	조성면	동춘리		유종오	생활용	24	40	총적	1	20	19
2200203777	신고	득량면	해평리		정해기	양묘용	28	25	총적	1	50	23
2200203778	신고	득량면	해평리		전시운	양묘용	26	25	암반	1	50	21

2 1 현장조사 관정내역(계속)

관정번호	허가 형태	읍면	동리	번지	지명/건물명 /상호	용도	심도 (m)	구경 (mm)	관정 구분	펌프 (HP)	양수능력 (m ³ /일)	토출관 직경(mm)
2200203779	신고	득량면	해평리		김기만	농업용	27	25	암반	0.5	30	22
2200203780	신고	득량면	해평리		김정근	생활용	25	25		0.5	30	20
2200203781	신고	득량면	해평리		위중복	생활용	28	25		0.5	30	23
2200203782	신고	득량면	해평리		위중복	농업용	24	25	층적	1	50	19
2200203783	신고	득량면	해평리		황중임	생활용	24	25	층적	0.5	30	19
2200203784	신고	득량면	해평리		이봉남	생활용	26	25	층적	0.5	30	21
2200203785	신고	득량면	해평리		최월계	농업용	26	25	암반	0.5	30	21
2200203786	신고	득량면	해평리		이동호	농업용						
2200203787	신고	득량면	해평리		박중안	생활용	24	25	층적	0.5	30	19
2200203788	신고	득량면	해평리		한재원	생활용	27	25	층적	0.5	30	22
2200203789	신고	득량면	해평리		이정래	생활용	28	25	층적	0.5	30	23
2200203790	신고	득량면	해평리		박철근	생활용	28	25	층적	0.5	30	23
2200203791	신고	득량면	해평리		정경수	생활용	28	25	층적	0.5	30	23
2200203792	신고	득량면	해평리		한학용	생활용	27	25	층적	0.5	30	22
2200203793	신고	득량면	해평리		한성수	생활용	28	25	층적	0.5	30	23
2200203794	신고	득량면	해평리		한성수	농업용	27	25	암반	1	50	22
2200203795	신고	득량면	해평리		김덕동	생활용	27	25	층적	0.5	30	22
2200203796	신고	득량면	해평리		김준환	농업용	28	25	암반	1	50	23
2200203797	신고	득량면	해평리		김덕동	농업용	28	25	암반	1	50	23
2200203798	신고	득량면	해평리		조남재	농업용	105	200	암반	2	150	90
2200203799	신고	득량면	해평리		김상환	농업용	24	25		1	50	19
2200203800	신고	득량면	해평리		강병옥	농업용	28	25	층적	1	50	23
2200203801	신고	득량면	해평리		양재례	생활용	28	25	층적	0.5	30	23
2200203802	신고	득량면	해평리		설동택	농업용	26	25	층적	0.5	30	21
2200203803	신고	득량면	해평리		고인국	농업용	27	25	층적	1	50	22
2200203804	신고	득량면	해평리		정영숙	생활용	29	25	층적	0.5	30	24
2200203805	신고	득량면	해평리		김폰식	생활용	24	25	층적	0.5	30	19
2200203806	신고	득량면	해평리		강병옥	농업용	28	25	층적	0.5	30	23
2200203807	신고	득량면	해평리		신동준	생활용	20	40	층적	1	50	15
2200203808	신고	득량면	해평리		최재열	농업용	24	25	층적	1	50	19
2200201469	신고	조성면	동춘리		유종오	생활용	24	40	층적	1	20	19
2200201470	신고	조성면	동춘리		김재수	생활용	25	40	층적	1	26	20
2200201471	신고	조성면	동춘리		이현호	생활용	28	40	층적	1	18	23
2200201472	신고	조성면	동춘리		이금엽	생활용	27	40	층적	1	20	22
2200201473	신고	조성면	동춘리		이병수	생활용	27	40	층적	1	20	22
2200201474	신고	조성면	동춘리		김옥례	생활용	29	40	층적	1	23	24

2 1 현장조사 관정내역(계속)

관정번호	허가 형태	읍면	동리	번지	지명/건물명 /상호	용도	심도 (m)	구경 (mm)	관정 구분	펌프 (HP)	양수능력 (m3/일)	토출관 직경(mm)
2200201475	신고	조성면	동촌리		박철	농업용	24	40	총적	0.5	50	19
2200201476	신고	조성면	동촌리		박용선	생활용	30	40	총적	1	19	25
2200201477	신고	조성면	동촌리		박의순	생활용	26	40	총적	1	20	21
2200201478	신고	조성면	동촌리		임정수	생활용	30	40	총적	1	26	25
2200201479	신고	조성면	동촌리		임선출	농업용	30	40		1	26	25
2200201480	신고	조성면	동촌리		임선출	생활용	28	40	총적	1	27	23
2200201481	신고	조성면	동촌리		김선심	생활용	25	40	총적	1	29	20
2200201482	신고	조성면	동촌리		강성구	생활용	27	40	총적	1	27	22
2200201483	신고	조성면	동촌리		강순덕	농업용	40	40	총적	1	50	35
2200201484	신고	조성면	동촌리		손인수	생활용	25	40	총적	1	19	20
2200201485	신고	조성면	동촌리		김일웅	생활용	26	40	총적	1	28	21
2200201486	신고	조성면	동촌리		김명만	생활용	28	40	총적	1	25	23
2200201487	신고	조성면	동촌리		임양모	생활용	26	40	총적	1	29	21
2200201488	신고	조성면	동촌리		김영돈	농업용	23	40	총적	1	50	18
2200201489	신고	조성면	동촌리		동곡마을	생활용	65	100	총적	1	100	60
2200201490	신고	조성면	동촌리		오태규	생활용	24	40	총적	1	50	19
2200201491	신고	조성면	동촌리		박상철	농업용	22	40	총적	1	50	17
2200201492	신고	조성면	동촌리		황인회	생활용	24	40	총적	1	20	19
2200201493	신고	조성면	동촌리		배창심	생활용	26	40	총적	1	28	21
2200201494	신고	조성면	동촌리		박몽주	농업용	23	40	총적	1	50	18
2200201495	신고	조성면	덕산리		김동원	농업용	29	40	총적	1	50	24
2200201496	신고	조성면	덕산리		덕정마을	생활용	48	50		1	60	40
2200201497	신고	조성면	덕산리		박성복	농업용	28	40	총적	1	50	23
2200201498	신고	조성면	덕산리		이채성	농업용	24	40	총적	0.5	50	19
2200201499	신고	조성면	덕산리		김용생	농업용	30	40	총적	1	50	25
2200201500	신고	조성면	덕산리		라갑득	농업용	27	40	총적	1	50	22
2200201501	신고	조성면	덕산리		제해금	농업용	25	40	총적	1	50	20
2200201502	신고	득량면	비봉리		보성군수	농업용	24	25	암반	1	50	19
2200201503	신고	득량면	비봉리		이일태	농업용	24	25	총적	1	50	19
2200201504	신고	득량면	비봉리		박석태	농업용	24	25	암반	2	50	19
2200201505	신고	득량면	비봉리		박영현	농업용	24	25	암반	1	50	19
2200201506	신고	득량면	비봉리		양종익	농업용	27	25	암반	0.5	30	22
2200201507	신고	득량면	비봉리		박종영	농업용	24	25	암반	1	50	19
2200201508	신고	득량면	비봉리		정영수	농업용	24	25	암반	1	50	19
2200201509	신고	득량면	비봉리		박임순	농업용	24	25	암반	2	50	19
2200201510	신고	득량면	비봉리		김진출	농업용	24	25	암반	1	50	19

2.1 현장조사 관정내역(계속)

관정번호	허가 형태	읍면	동리	번지	지명/건물명 /상호	용도	심도 (m)	구경 (mm)	관정 구분	펌프 (HP)	양수능력 (m3/일)	토출관 직경(mm)
2200201511	신고	득량면	비봉리		박석태	농업용	24	25	암반	1	50	19
2200201512	신고	득량면	비봉리		박종록	농업용	24	25	암반	1	50	19
2200201513	신고	득량면	비봉리		조인철	농업용	24	25	암반	1	50	19
2200201514	신고	득량면	비봉리		장춘추	농업용	25	25	암반	2	50	20
2200201515	신고	득량면	마천리		정덕기	생활용	27	25	총적	0.5	30	22
2200201516	신고	득량면	마천리		정록수	생활용	24	25	총적	0.5	30	19
2200201517	신고	득량면	마천리		선명규	생활용	29	25	총적	0.5	30	24
2200201518	신고	득량면	마천리		추월영	생활용	30	25	총적	0.5	30	25
2200201519	신고	득량면	마천리		황길성	생활용	29	25	총적	0.5	30	24
2200201520	신고	득량면	마천리		정종해	생활용	25	25	총적	0.5	30	20
2200201521	신고	득량면	마천리		정복순	생활용	27	25	총적	0.5	30	22
2200201522	신고	득량면	마천리		정병석	생활용	26	25	총적	0.5	30	21
2200201523	신고	득량면	마천리		이상수	생활용	27	25	총적	0.5	30	22
2200201524	신고	득량면	마천리		선정규	생활용	26	25	총적	0.5	30	21
2200201525	신고	득량면	마천리		정서기	생활용	29	25	총적	0.5	30	24
2200201526	신고	득량면	마천리		정만수	농업용	27	25	총적	1	50	22
2200201527	신고	득량면	마천리		정기홍	농업용	24	25	총적	1	50	19
2200201528	신고	득량면	마천리		정종팔	농업용	20	40	총적	1	50	15
2200201529	신고	득량면	마천리		최홍주	농업용	24	25	총적	1	50	19
2200201530	신고	득량면	마천리		문계숙	농업용	24	25	총적	1	50	19
2200201531	신고	득량면	마천리		정종팔	농업용	24	25	총적	1	50	19
2200201532	신고	득량면	마천리		정영석	농업용	26	25	암반	1	50	21
2200201533	신고	득량면	마천리		정종두	농업용	25	25	총적	1	50	20
2200201534	신고	득량면	마천리		정영석	농업용	27	25	총적	1	50	22
2200201535	신고	득량면	마천리		정영석	농업용	26	25	총적	1	50	21
2200201536	신고	득량면	도춘리		임동지	농업용	26	25	총적	1	50	21
2200201537	신고	득량면	도춘리		도상호	생활용	29	25	총적	1	50	24
2200201538	신고	득량면	도춘리		황길성	생활용	50	70		0.5	25	45
2200201539	신고	득량면	도춘리		나상균	농업용	30	25	암반	1	50	25
2200201540	신고	득량면	도춘리		임상열	생활용	26	25	총적	0.5	30	21
2200201541	신고	득량면	도춘리		이용학	생활용	27	25	총적	0.5	30	22
2200201542	신고	득량면	도춘리		이일수	농업용	24	25	암반	1	50	19
2200201543	신고	득량면	도춘리		선태을	농업용	26	25	총적	0.5	30	21
2200201544	신고	득량면	도춘리		신정훈	농업용	24	25	총적	1	50	19
2200201545	신고	조성면	용전리		이원효	생활용	30	40	총적	1	27	25
2200201546	신고	조성면	용전리		김만재	생활용	16	40	총적	1	15	11

2 1 현장조사 관정내역(계속)

관정번호	허가 형태	읍면	동리	번지	지명/건물명 /상호	용도	심도 (m)	구경 (mm)	관정 구분	펌프 (HP)	양수능력 (m3/일)	토출관 직경(mm)
2200201547	신고	조성면	용전리		윤봉순	농업용	24	40	총적	1	50	19
2200201548	신고	조성면	용전리		이찬근	농업용	23	50	총적	1	50	18
2200201549	신고	조성면	용전리		홍춘마을	농업용	28	40		1	50	23
2200201550	신고	조성면	용전리		윤양선	생활용	50	70	총적	0.5	25	40
2200201551	신고	조성면	용전리		이선님	생활용	50	70	총적	0.5	25	40
2200201552	신고	조성면	용전리		김재출	농업용	26	40	총적	1	50	21
2200201553	신고	조성면	용전리		이삼형	농업용	20	40	총적	1	50	15
2200201554	신고	조성면	용전리		서용식	농업용	32	40	총적	1	50	27
2200201555	신고	조성면	용전리		박용주	농업용	35	40	총적	1	50	30
2200201556	신고	조성면	용전리		곽진동	농업용	23	40	총적	1	50	18
2200201557	신고	조성면	용전리		정정순	생활용	50	70	총적	0.5	25	40
2200201558	신고	조성면	용전리		유중필	농업용	25	40	총적	1	50	20
2200201559	신고	조성면	용전리		임만승	농업용	32	40	총적	1	50	27
2200201560	신고	조성면	용전리		용두마을	생활용	26	40	총적	1	50	21
2200201561	신고	조성면	용전리		이상용	농업용	20	50	총적	1	50	15
2200201562	신고	조성면	용전리		대흥마을	생활용	47	50	총적	1	60	42
2200201563	신고	조성면	용전리		전창순	농업용	31	40	총적	1	50	26
2200201564	신고	조성면	용전리		정문마을	농업용	45	50	총적	1	50	40
2200201565	신고	조성면	용전리		김동주	생활용	23	40	총적	1	23	18
2200201566	신고	득량면	예당리		이항근	농업용	28	25	총적	1	50	23
2200201567	신고	득량면	예당리		이종철	생활용	28	25	총적	0.5	30	23
2200201568	신고	득량면	예당리		강윤원	생활용	26	25	총적	0.5	30	21
2200201569	신고	득량면	예당리		서호남	생활용	28	25	총적	0.5	30	23
2200201570	신고	득량면	예당리		서남규	생활용	29	25	총적	0.5	30	24
2200201571	신고	득량면	예당리		이용우	농업용	29	25	총적	1	50	24
2200201572	신고	득량면	예당리		박동석	생활용	28	25	총적	0.5	30	23
2200201573	신고	득량면	예당리		김두환	생활용	26	25	총적	0.5	30	21
2200201574	신고	득량면	예당리		임영신	농업용	24	25	총적	1	50	19
2200201575	신고	득량면	예당리		김용우	생활용	26	25	총적	0.5	30	21
2200201576	신고	득량면	예당리		지맹구	농업용	26	25	암반	1	50	21
2200201577	신고	득량면	예당리		염성호	농업용	29	25	총적	1	50	24
2200201578	신고	득량면	예당리		김성주	농업용	28	25	총적	1	50	23
2200201579	신고	득량면	예당리		윤성구	생활용	26	25	총적	0.5	30	21
2200201580	신고	득량면	예당리		최일녕	생활용	24	25	총적	0.5	30	19
2200201581	신고	득량면	예당리		서용기	생활용	28	25	총적	0.5	30	23
2200201582	신고	득량면	예당리		최장수	생활용	28	25	총적	0.5	30	23

2 1 현장조사 관정내역(계속)

관정번호	허가 형태	읍면	동리	번지	지명/건물명 /상호	용도	심도 (m)	구경 (mm)	관정 구분	펌프 (HP)	양수능력 (m ³ /일)	토출관 직경(mm)
2200201583	신고	득량면	예당리		안성군	농업용	26	25	총적	1	50	21
2200201584	신고	득량면	예당리		이귀남	생활용	24	25	총적	0.5	30	19
2200201585	신고	득량면	예당리		정종택	생활용	27	25	총적	0.5	30	22
2200201586	신고	득량면	예당리		주사옥	생활용	27	25	총적	0.5	30	22
2200201587	신고	득량면	예당리		주사옥	농업용	28	25	총적	1	50	23
2200201588	신고	득량면	예당리		박병남	생활용	26	25	총적	0.5	30	21
2200201589	신고	득량면	예당리		김종식	생활용	28	25	총적	0.5	30	23
2200201590	신고	득량면	예당리		방준섭	생활용	25	25	총적	0.5	30	20
2200201591	신고	득량면	예당리		김기열	농업용	24	25	총적	1	50	19
2200201592	신고	득량면	예당리		서용기	농업용	27	25	총적	1	50	22
2200201593	신고	득량면	예당리		김기열	농업용	28	25	암반	1	50	23
2200201594	신고	득량면	예당리		박익수	농업용	28	25	총적	1	50	23
2200201595	신고	득량면	예당리		박오복	생활용	26	25	총적	0.5	30	21
2200201596	신고	득량면	예당리		김경석	농업용	27	25	총적	0.5	30	22
2200201597	신고	득량면	예당리		김진옥	생활용	25	25	총적	0.5	30	20
2200201598	신고	득량면	예당리		김옥룡	농업용	26	25	총적	1	50	21
2200201599	신고	득량면	예당리		박흥환	농업용	29	25	총적	1	50	24
2200201600	신고	득량면	예당리		강순애	농업용	29	25	총적	1	50	24
2200201601	신고	득량면	예당리		강점례	농업용	28	25	총적	1	50	23
2200201602	신고	득량면	예당리		이막동	농업용	30	25	총적	1	50	25
2200201603	신고	득량면	예당리		국정관	농업용	28	25	총적	1	50	23
2200201604	신고	득량면	예당리		서양래	농업용	26	25	총적	1	50	21
2200201605	신고	득량면	예당리		정영호	농업용	27	25	총적	1	50	22
2200201606	신고	득량면	예당리		이금출	농업용	27	25	총적	1	50	22
2200201607	신고	득량면	예당리		이금출	농업용	27	25	총적	1	50	22
2200201608	신고	득량면	예당리		김옥두	농업용	26	25	총적	1	50	21
2200201609	신고	득량면	예당리		김옥춘	생활용	26	25	총적	1	50	21
2200201610	신고	득량면	송곡리		양덕회	농업용	28	25	암반	1	50	28
2200201611	신고	득량면	송곡리		양재필	농업용	26	25	총적	1	50	21
2200201612	신고	득량면	송곡리		박태승	농업용	29	25	총적	1	50	24
2200201613	신고	득량면	송곡리		박봉주	농업용	23	25	총적	1	50	17
2200201614	신고	득량면	송곡리		양동철	농업용	35	25	총적	1	50	30
2200201615	신고	득량면	송곡리		양동술	농업용	27	25	총적	1	50	22
2200201616	신고	득량면	송곡리		김이중	농업용	31	25	총적	1	50	17
2200201617	신고	득량면	송곡리		허갑연	농업용	24	25	총적	1	50	19
2200201618	신고	득량면	송곡리		이용수	농업용	29	25	총적	1	50	24

2.1 현장조사 관정내역(계속)

관정번호	허가 형태	읍면	동리	번지	지명/건물명 /상호	용도	심도 (m)	구경 (mm)	관정 구분	펌프 (HP)	양수능력 (m3/일)	토출관 직경(mm)
2200201619	신고	득량면	송곡리		정동식	농업용	21	40	총적	1	50	16
2200201620	신고	득량면	송곡리		정득래	농업용	24	25	총적	1	50	19
2200201621	신고	득량면	송곡리		박진우	농업용	29	25	총적	1	50	24
2200201622	신고	득량면	송곡리		박형태	생활용	27	25	총적	0.5	30	22
2200201623	신고	득량면	송곡리		정해기	생활용	24	25	총적	0.5	30	19
2200201624	신고	득량면	송곡리		정해표	생활용	25	25	총적	0.5	30	20
2200201625	신고	득량면	송곡리		정해표	생활용	29	25	총적	0.5	30	24
2200201626	신고	득량면	송곡리		정홍래	생활용	24	25	총적	0.5	30	19
2200201627	신고	득량면	송곡리		정병래	생활용	24	25	총적	0.5	30	19
2200201628	신고	득량면	송곡리		박진우	생활용	28	25	총적	0.5	30	23
2200201629	신고	득량면	송곡리		임점남	생활용	0	0	총적	0	0	1
2200201785	신고	조성면	매현리		선창규	농업용	27	40	총적	1	50	20
2200203763	신고	득량면	해평리		오천환	농업용	29	25	총적	1	50	24
2200203764	신고	득량면	해평리		김형수	농업용	26	25	총적	1	50	21
2200203765	신고	득량면	해평리		이상기	농업용	29	25	총적	1	50	24
2200203766	신고	득량면	해평리		조요한	농업용	25	25	총적	1	50	20
2200203767	신고	득량면	해평리		한동진	농업용	24	25	총적	1	50	19
2200203768	신고	득량면	해평리		조용한	농업용	29	25	총적	1	50	24
2200203769	신고	득량면	해평리		소진해	생활용	25	25	총적	1	50	20
2200203770	신고	득량면	해평리		김영일	농업용	24	29	총적	1	50	19
2200203771	신고	득량면	해평리		한용택	농업용	25	25	총적	1	50	20
2200203772	신고	득량면	해평리		김의중	농업용	24	25	총적	1	50	19
2200203773	신고	득량면	해평리		오송표	농업용	28	25	총적	1	50	23
2200203774	신고	득량면	해평리		박길남	농업용	100	200	총적	3	150	90
2200203775	신고	득량면	해평리		오남섭	농업용	24	25	총적	1	50	19
2200203776	신고	득량면	해평리		김재옥	농업용	24	27	총적	1	50	19
2200203809	신고	득량면	해평리		최동철	생활용	28	25	총적	0.5	30	23
2200203810	신고	득량면	해평리		김일곤	농업용	24	25	총적	1	50	19
2200203811	신고	득량면	해평리		정중대	농업용	26	25	총적	1	50	21
2200203812	신고	득량면	해평리		이봉수	생활용	28	25	총적	0.5	30	23
2200203813	신고	득량면	해평리		정양순	생활용	29	25	총적	0.5	30	24
2200203814	신고	득량면	해평리		신동준	생활용	24	25	총적	0.5	30	19
2200203815	신고	득량면	해평리		신동진	생활용	25	25	총적	0.5	30	20
2200203816	신고	득량면	해평리		신동일	생활용	24	25	총적	0.5	30	19
2200203817	신고	득량면	해평리		정주수	농업용	29	25	총적	1	50	24
2200203818	신고	득량면	해평리		정주수	생활용	26	25	총적	0.5	30	21

2.1 현장조사 관정내역(계속)

관정번호	허가 형태	읍면	동리	번지	지명/건물명 /상호	용도	심도 (m)	구경 (mm)	관정 구분	펌프 (HP)	양수능력 (m ³ /일)	토출관 직경(mm)
2200203819	신고	득량면	해평리		정동찬	농업용	24	25	총적	1	50	19
2200203820	신고	득량면	해평리		황영현	농업용	24	25	총적	1	50	19
2200203821	신고	득량면	해평리		황병철	생활용	26	25	총적	0.5	30	21
2200203822	신고	득량면	해평리		유지봉	생활용	24	25	총적	0.5	30	19
2200203823	신고	득량면	해평리		김석만	생활용	29	25	총적	0.5	30	24
2200203824	신고	득량면	해평리		김광영	생활용	29	25	총적	0.5	30	24
2200203825	신고	득량면	해평리		황승래	생활용	24	25	총적	0.5	30	19
2200203826	신고	득량면	해평리		김금출	생활용	30	25	총적	1	50	25
2200203827	신고	득량면	해평리		강병길	생활용	28	25	총적	0.5	30	23
2200203828	신고	득량면	해평리		김홍수	생활용	24	25	총적	0.5	30	19
2200203829	신고	득량면	해평리		김동조	생활용	28	25	총적	0.5	30	23
2200203830	신고	득량면	해평리		도정오	농업용	24	25	총적	0.5	30	19
2200203831	신고	득량면	해평리		박종량	생활용	28	25	총적	0.5	30	23
2200203832	신고	득량면	해평리		박정규	생활용	24	25	총적	0.5	30	19
2200203833	신고	득량면	해평리		박용환	생활용	26	25	총적	0.5	30	21
2200203834	신고	득량면	해평리		김동덕	생활용	29	25	총적	0.5	30	24
2200203835	신고	득량면	해평리		한해룡	생활용	0	0	총적	0	0	1
2200203836	신고	득량면	해평리		한해룡	농업용	31	25	총적	1	50	26
2200203837	신고	득량면	해평리		신인호	농업용	28	25	총적	0.5	30	23
2200203838	신고	득량면	해평리		정찬기	농업용	32	25	암반	1	50	27
2200203839	신고	득량면	해평리		김윤곤	생활용	24	25	총적	0.5	30	19
2200203840	신고	득량면	해평리		김신곤	생활용	25	25	총적	0.5	30	20
2200203841	신고	득량면	해평리		김상곤	농업용	24	25	총적	1	50	19
2200203842	신고	득량면	해평리		김봉곤	농업용	26	25	암반	0.5	30	21
2200203843	신고	득량면	해평리		김봉곤	농업용	26	25	총적	0.5	30	21
2200203844	신고	득량면	해평리		김정권	농업용	27	25	총적	0.5	30	22
2200203845	신고	득량면	해평리		김일곤	생활용	28	25	총적	0.5	30	23
2200203846	신고	득량면	해평리		김수곤	농업용	29	25	총적	0.5	30	24
2200203847	신고	득량면	해평리		김수곤	농업용	28	25	총적	1	50	23
2200203848	신고	득량면	해평리		정길수	생활용	26	25	암반	0.5	30	21
2200203849	신고	득량면	해평리		정길수	농업용	24	25	총적	1	50	19
2200203850	신고	득량면	정흥리		안종환	생활용	28	25	총적	0.5	30	23
2200203851	신고	득량면	정흥리		선승환	생활용	29	25	총적	0.5	30	24
2200203852	신고	득량면	정흥리		장금례	생활용	24	25	총적	0.5	30	19
2200203853	신고	득량면	정흥리		선병규	생활용	29	25	총적	0.5	30	24
2200203854	신고	득량면	정흥리		선홍구	생활용	27	25	총적	0.5	30	22

2 1 현장조사 관정내역(계속)

관정번호	허가 형태	읍면	동리	번지	지명/건물명 /상호	용도	심도 (m)	구경 (mm)	관정 구분	펌프 (HP)	양수능력 (m3/일)	토출관 직경(mm)
2200203855	신고	북량면	정흥리		선창수	농업용	26	25	총적	1	50	21
2200203856	신고	북량면	정흥리		이계수	농업용	24	25	총적	1	50	19
2200203857	신고	북량면	정흥리		이계수	생활용	27	25	총적	0.5	30	22
2200203858	신고	북량면	정흥리		임두환	생활용	26	25	총적	0.5	30	21
2200203859	신고	북량면	정흥리		정용복	농업용	24	25	총적	1	50	19
2200203860	신고	북량면	정흥리		이상옥	생활용	26	25	총적	0.5	30	21
2200203861	신고	북량면	정흥리		정용복	농업용	24	25	총적	1	50	19
2200203862	신고	북량면	정흥리		정상윤	농업용	29	25		1	50	24
2200203863	신고	북량면	정흥리		정상윤	농업용	28	25		1	50	23
2200203864	신고	북량면	정흥리		선창수	농업용	28	25	총적	1	50	23
2200203865	신고	북량면	정흥리		오종윤	농업용	28	25	총적	1	50	23
2200203866	신고	북량면	정흥리		정용복	농업용	26	25	총적	1	50	21
2200203867	신고	북량면	정흥리		김보남	농업용	24	25	총적	1	50	19
2200203868	신고	북량면	정흥리		안수일	농업용	24	25		1	50	19
2200203869	신고	북량면	정흥리		임길환	농업용	24	25	총적	1	50	19
2200203870	신고	북량면	정흥리		백종현	농업용	24	25	암반	1	50	19
2200203871	신고	북량면	정흥리		선홍구	농업용	28	25	총적	1	50	23
2200203872	신고	북량면	정흥리		임두환	농업용	24	25	총적	1	50	19
2200203873	신고	북량면	정흥리		임두환	농업용	24	25	암반	1	50	19
2200203874	신고	북량면	정흥리		선홍구	농업용	27	25	총적	1	50	22
2200203875	신고	북량면	정흥리		문형식	농업용	20	40	총적	1	50	15
2200203876	신고	북량면	정흥리		김만규	농업용	24	25	총적	1	50	19
2200203877	신고	북량면	우봉리		윤상채	농업용	28	25	총적	1	50	23
2200203878	신고	북량면	우봉리		순귀환	생활용	28	25	총적	0.5	30	23
2200203879	신고	북량면	우봉리		이윤재	생활용	28	25	총적	0.5	30	23
2200203880	신고	북량면	우봉리		이상준	농업용	27	25	총적	1	50	22
2200203881	신고	북량면	우봉리		윤기수	농업용	29	25	총적	1	50	24
2200203882	신고	북량면	우봉리		윤영호	농업용	29	25	총적	1	50	24
2200203883	신고	북량면	우봉리		정달래	생활용	27	25	총적	0.5	30	22
2200203884	신고	북량면	우봉리		유용진	농업용	24	25	총적	1	50	19
2200203885	신고	북량면	우봉리		최양수	농업용	26	25	총적	1	50	21
2200203886	신고	북량면	우봉리		이근의	농업용	28	25	총적	1	50	23
2200203887	신고	북량면	우봉리		박몽룡	농업용	24	25	총적	1	50	19
2200203888	신고	북량면	우봉리		박덕규	농업용	27	25	총적	1	50	22
2200203889	신고	북량면	우봉리		박석근	농업용	27	25	총적	1	50	22
2200203890	신고	북량면	우봉리		유용진	농업용	28	25	암반	1	50	23

2.1 현장조사 관정내역(계속)

관정번호	허가 형태	읍면	동리	번지	지명/건물명 /상호	용도	심도 (m)	구경 (mm)	관정 구분	펌프 (HP)	양수능력 (m3/일)	토출관 직경(mm)
2200203891	신고	득량면	오봉리		이양수	농업용	24	25	총적	1	50	19
2200203892	신고	득량면	오봉리		김동수	농업용	24	25	총적	1	50	19
2200203893	신고	득량면	오봉리		박덕규	생활용	26	25	총적	0.5	30	21
2200203894	신고	득량면	오봉리		정병근	생활용	24	25	총적	0.5	30	19
2200203895	신고	득량면	오봉리		정해진	생활용	26	25	총적	0.5	30	21
2200203896	신고	득량면	오봉리		임점복	농업용	27	25	총적	1	50	22
2200203897	신고	득량면	오봉리		장동열	농업용	29	25	총적	1	50	24
2200203898	신고	득량면	오봉리		허등	농업용	27	25	총적	1	50	22
2200203899	신고	득량면	오봉리		허금옥	농업용	27	25	총적	1	50	22
2200203900	신고	득량면	오봉리		이병식	생활용	26	25	총적	1	50	21
2200203901	신고	득량면	오봉리		정동식	농업용	31	25	총적	1	50	25
2200203902	신고	득량면	오봉리		정병근	농업용	28	25	총적	1	50	23
2200203903	신고	득량면	오봉리		허기종	농업용	29	25	총적	1	50	24
2200203904	신고	득량면	오봉리		황귀례	농업용	24	25	총적	1	50	19
2200203905	신고	득량면	오봉리		최춘득	농업용	28	25	총적	1	50	23
2200203906	신고	득량면	오봉리		김경진	농업용	24	25	총적	1	50	19
2200203907	신고	득량면	오봉리		정진래	농업용	27	25	총적	1	50	22
2200203908	신고	득량면	오봉리		이계준	농업용	28	25	총적	1	50	23
2200203909	신고	득량면	오봉리		이종덕	생활용	24	25	총적	0.5	30	19
2200203910	신고	득량면	오봉리		이철우	생활용	24	25	총적	0.5	30	19
2200203911	신고	득량면	오봉리		박은순	생활용	24	25	총적	0.5	30	19
2200203912	신고	득량면	오봉리		김정오	농업용	26	25	총적	1	50	21
2200203913	신고	득량면	오봉리		이용출	농업용	24	25	총적	1	50	19
2200203914	신고	득량면	오봉리		이금재	농업용	27	25	총적	1	50	22
2200203921	신고	득량면	정흥리		노삼임	농업용	29	25	총적	1	50	24
2200203922	신고	득량면	오봉리		이윤의	농업용	29	25	총적	1	50	24
2200203923	신고	득량면	오봉리		임정한	농업용	27	25	총적	1	50	22
2200203924	신고	득량면	예당리		박금채	농업용	31	25	총적	1	50	25
2200203925	신고	득량면	예당리		허판열	생활용	26	25	총적	0.5	30	21
2200203926	신고	조상면	웅전리		손상철	생활용	22	40	총적	1	28	17
2200203927	신고	조상면	웅전리		이창주	농업용	25	40	총적	1	50	20
2200203928	신고	조상면	동춘리		이동열	생활용	29	40	총적	1	27	24
2200203929	신고	조상면	동춘리		한승목	농업용	23	40	총적	1	50	18
2200203930	신고	조상면	동춘리		박웅산	농업용	24	40	총적	1	50	19
2200203931	신고	조상면	동춘리		박중희	생활용	30	40	총적	1	27	25
2200203932	신고	조상면	덕산리		제형래	농업용	26	40	총적	1	50	21

2 1 현장조사 관정내역(계속)

관정번호	허가 형태	읍면	동리	번지	지명/건물명 /상호	용도	심도 (m)	구경 (mm)	관정 구분	펌프 (HP)	양수능력 (m3/일)	토출관 직경(mm)
2200203933	신고	조성면	봉동리		박도주	농업용	30	40	총적	0.5	50	25
2200203934	신고	조성면	우천리		이봉형	생활용	24	40	총적	1	27	19
2200203935	신고	조성면	귀산리		삼춘자	생활용	20	40	총적	1	24	15
2200203936	신고	조성면	귀산리		고윤석	농업용	22	40	총적	1	50	17
2200203937	신고	조성면	신월리		정봉금	농업용	31	40	총적	1	50	27
2200203938	신고	조성면	신월리		송집덕	생활용	20	40	총적	1	24	15
2200203939	신고	조성면	유곡리		제병태	생활용	23	40	총적	1	21	18
2200203940	신고	조성면	유곡리		조순환	생활용	33	40	총적	1	22	28
2200203941	신고	조성면	매현리		김중희	농업용	28	40	총적	0.5	50	23
2200203946	신고	조성면	유곡리		오남현	생활용	25	40	총적	1	24	20
2200203947	신고	조성면	유곡리		김중오	생활용	23	40	총적	1	28	18
2200204139	신고	득량면	우봉리		위도환	농업용	26	25	암반	1	50	21
2200204140	신고	득량면	우봉리		정찬남	생활용	28	25	총적	0.5	30	23
2200204141	신고	득량면	우봉리		정승일	생활용	27	25	총적	0.5	30	22
2200204142	신고	득량면	우봉리		안인기	생활용	24	25	총적	0.5	30	19
2200204143	신고	득량면	우봉리		이용기	농업용	24	25	암반	1	50	19
2200204144	신고	득량면	우봉리		이홍재	생활용	25	25	총적	0.5	30	20
2200204145	신고	득량면	우봉리		박정업	농업용	25	25	총적	1	50	20
2200204146	신고	득량면	우봉리		손석심	생활용	24	25	총적	0.5	30	19
2200204147	신고	득량면	우봉리		유복임	생활용	26	25	총적	0.5	30	21
2200204148	신고	득량면	우봉리		양희준	농업용	27	25	총적	1	50	22
2200204149	신고	득량면	우봉리		임영진	농업용	26	25	총적	1	50	21
2200204150	신고	득량면	우봉리		김기철	생활용	27	25	총적	0.5	30	22
2200204151	신고	득량면	우봉리		정금수	농업용	27	25	총적	1	50	22
2200204152	신고	득량면	우봉리		정금수	농업용	29	25		1	50	24
2200204153	신고	득량면	우봉리		임변량	농업용	28	25	총적	1	50	23
2200204154	신고	득량면	우봉리		임경락	농업용	24	25	총적	1	50	19
2200204155	신고	득량면	우봉리		이윤옥	농업용	29	25	총적	1	50	24
2200204156	신고	득량면	우봉리		이윤옥	농업용	28	25	총적	1	50	23
2200204157	신고	득량면	우봉리		정동만	농업용	24	25	총적	1	50	19
2200204158	신고	득량면	우봉리		조기현	농업용	27	25	총적	1	50	22
2200204159	신고	득량면	우봉리		정동만	농업용	29	25	총적	1	50	24
2200204160	신고	득량면	우봉리		김금채	농업용	29	25	총적	1	50	24
2200204161	신고	득량면	우봉리		임형수	농업용	27	25	총적	1	50	22
2200204162	신고	득량면	우봉리		정동민	생활용	24	25	총적	0.5	30	19
2200204163	신고	득량면	우봉리		박중범	농업용	27	25	총적	1	50	22

2 1 현장조사 관정내역(계속)

관정번호	허가 형태	읍면	동리	번지	지명/건물명 /상호	용도	심도 (m)	구경 (mm)	관정 구분	펌프 (HP)	양수능력 (m3/일)	토출관 직경(mm)
2200204164	신고	득량면	오봉리		박종근	농업용	25	25	총적	1	50	20
2200204165	신고	득량면	오봉리		김남용	농업용	24	25	총적	1	50	19
2200204166	신고	득량면	오봉리		최양수	농업용	24	25	총적	1	50	19
2200204167	신고	득량면	오봉리		이양덕	농업용	27	25	총적	1	50	22
2200204168	신고	득량면	오봉리		임영진	농업용	27	25	총적	1	50	22
2200204169	신고	득량면	오봉리		김동수	농업용	27	25	총적	1	50	22
2200204170	신고	득량면	예당리		조계홍	생활용	27	25	총적	0.5	30	22
2200204171	신고	득량면	예당리		신수현	생활용	20	40	총적	1	50	15
2200204172	신고	득량면	예당리		박익수	농업용	27	25	암반	1	50	22
2200204173	신고	득량면	예당리		지승구	농업용	24	25	총적	1	50	19
2200204174	신고	득량면	예당리		박기수	생활용	24	25	총적	0.5	30	19
2200204175	신고	득량면	예당리		임홍엽	생활용	24	25	총적	0.5	30	19
2200204176	신고	득량면	예당리		양동성	생활용	24	25	총적	0.5	30	19
2200204177	신고	득량면	예당리		김성수	생활용	24	25	총적	0.5	30	19
2200204178	신고	득량면	예당리		김장한	농업용	24	25	총적	1	50	19
2200204179	신고	득량면	예당리		최동을	농업용	24	25	총적	1	50	19
2200204180	신고	득량면	예당리		김홍열	농업용	28	25	암반	1	50	23
2200204181	신고	득량면	예당리		최해석	농업용	24	25	총적	1	50	19
2200204182	신고	득량면	예당리		신완용	농업용	20	40	총적	1	50	15
2200204183	신고	득량면	예당리		전훈	생활용	27	25	총적	0.5	30	22
2200204184	신고	득량면	예당리		김장한	생활용	27	25	총적	1	50	22
2200204185	신고	득량면	예당리		박종구	농업용	27	25	총적	1	50	22
2200204186	신고	득량면	예당리		박영수	농업용	27	25	총적	1	50	22
2200204187	신고	득량면	예당리		김병숙	농업용	27	25	총적	1	50	22
2200204188	신고	득량면	예당리		자승수	농업용	25	25	총적	1	50	20
2200204189	신고	득량면	예당리		임윤호	농업용	29	25	총적	1	50	24
2200204190	신고	득량면	예당리		박명본	농업용	28	25	총적	1	50	23
2200204191	신고	득량면	예당리		이부석	농업용	29	25	총적	1	50	24
2200204192	신고	득량면	예당리		손연용	농업용	29	25	총적	1	50	24
2200204193	신고	득량면	예당리		임신모	농업용	28	25	총적	1	50	23
2200204194	신고	득량면	예당리		양천석	농업용	29	25	총적	1	50	24
2200204195	신고	득량면	예당리		문승현	농업용	27	25	총적	1	50	22
2200204196	신고	득량면	예당리		박명본	농업용	24	25	총적	1	50	19
2200204197	신고	득량면	예당리		지생구	농업용	27	25	총적	1	50	22
2200204198	신고	득량면	예당리		서양래	농업용	28	25	총적	1	50	23
2200204199	신고	득량면	예당리		김옥홍	농업용	28	25	총적	1	50	23

2 1 현장조사 관정내역(계속)

관정번호	허가 형태	읍면	동리	번지	지명/건물명 /상호	용도	심도 (m)	구경 (mm)	관정 구분	펌프 (HP)	양수능력 (m3/일)	토출관 직경(mm)
2200204200	신고	득량면	예당리		이장만	생활용	25	25	총적	0.5	30	20
2200204201	신고	득량면	예당리		김수열	농업용	24	25	총적	1	50	19
2200204202	신고	득량면	예당리		정해용	농업용	29	25	총적	1	50	24
2200204203	신고	득량면	송곡리		이상엽	농업용	28	25	총적	1	50	23
2200204204	신고	득량면	송곡리		안종관	생활용	24	25	총적	0.5	30	19
2200204205	신고	득량면	송곡리		정해상	농업용	25	25	총적	1	50	20
2200204206	신고	득량면	송곡리		김재우	농업용	28	25	총적	1	50	23
2200204207	신고	득량면	송곡리		이정래	농업용	24	25	총적	1	50	19
2200204208	신고	득량면	송곡리		정진래	농업용	28	25	총적	1	50	23
2200204209	신고	득량면	송곡리		이정래	농업용	27	25	총적	0.5	30	22
2200204210	신고	득량면	송곡리		정해남	생활용	24	25	총적	0.5	30	19
2200204211	신고	득량면	송곡리		문가진	생활용	24	25	총적	0.5	30	19
2200204212	신고	득량면	송곡리		김재훈	생활용	24	25	총적	0.5	30	19
2200204213	신고	득량면	송곡리		송필순	농업용	24	25	총적	1	50	19
2200204214	신고	득량면	송곡리		정원채	생활용	24	25	총적	0.5	30	19
2200204215	신고	득량면	송곡리		양병렬	농업용	20	40	총적	1	50	15
2200204216	신고	득량면	송곡리		양동우	농업용	30	25	총적	1	50	25
2200204217	신고	득량면	송곡리		박치예	생활용	24	25	총적	0.5	30	19
2200204218	신고	득량면	송곡리		손경선	농업용	24	25	총적	1	50	19
2200204219	신고	득량면	송곡리		양연승	농업용	28	25	총적	1	50	23
2200204220	신고	득량면	송곡리		윤영환	농업용	27	25	총적	1	50	22
2200204221	신고	득량면	송곡리		손경선	농업용	26	25	총적	1	50	21
2200204222	신고	득량면	송곡리		윤영환	농업용	27	25	총적	1	50	22
2200204223	신고	득량면	송곡리		손경선	농업용	24	25	총적	1	50	19
2200204224	신고	득량면	송곡리		박노석	생활용	24	25	총적	0.5	30	19
2200204225	신고	득량면	송곡리		이공래	생활용	28	25	총적	0.5	30	23
2200204226	신고	득량면	송곡리		박형정	생활용	30	50	총적	0.5	35	25
2200204227	신고	득량면	삼정리		김윤희	농업용	25	25	총적	1	50	20
2200204228	신고	득량면	삼정리		김종식	농업용	27	25	총적	1	50	22
2200204229	신고	득량면	삼정리		이원재	농업용	24	25	총적	1	50	19
2200204230	신고	득량면	삼정리		조광우	농업용	20	25	암반	1	50	15
2200204231	신고	득량면	삼정리		이태래	농업용	22	20	총적	1	50	17
2200204232	신고	득량면	삼정리		양동순	농업용	28	25	총적	1	50	23
2200204233	신고	득량면	삼정리		박복규	생활용	27	25	암반	0.5	30	22
2200204234	신고	득량면	삼정리		김상희	농업용	24	25	총적	1	50	19
2200204235	신고	득량면	삼정리		최태현	농업용	23	25	총적	1	50	17

2 1 현장조사 관정내역(계속)

관정번호	허가 형태	읍면	동리	번지	지명/건물명 /상호	용도	심도 (m)	구경 (mm)	관정 구분	펌프 (HP)	양수능력 (m3/일)	토출관 직경(mm)
2200204236	신고	득량면	삼정리		안남주	농업용	22	25	총적	1	50	16
2200204237	신고	득량면	삼정리		김종식	농업용	23	25	총적	1	50	17
2200204238	신고	득량면	삼정리		김종식	농업용	26	25	총적	1	50	21
2200204239	신고	득량면	삼정리		김태식	농업용	18	25	총적	1	50	13
2200204240	신고	득량면	삼정리		김성일	농업용	21	40	총적	1	50	16
2200204241	신고	득량면	삼정리		정찬일	농업용	26	25	암반	1	50	21
2200204242	신고	득량면	삼정리		박태진	농업용	23	25	총적	1	50	17
2200204243	신고	득량면	삼정리		이용택	농업용	24	25	총적	1	50	19
2200204244	신고	득량면	삼정리		김경회	농업용	0	0	총적	0	0	1
2200204245	신고	득량면	삼정리		이원재	생활용	24	25	총적	0.5	30	19
2200204246	신고	득량면	삼정리		이태래	생활용	24	25	총적	0.5	30	19
2200204247	신고	득량면	삼정리		윤점식	생활용	24	25	총적	0.5	30	19
2200204248	신고	득량면	삼정리		박주형	생활용	24	25	총적	0.5	30	19
2200204249	신고	득량면	삼정리		윤점식	농업용	24	25	총적	1	50	19
2200204250	신고	득량면	삼정리		문태춘	농업용	20	40	총적	1	50	15
2200204251	신고	득량면	삼정리		김종수	농업용	20	40	총적	1	50	15
2200204252	신고	득량면	삼정리		김태	농업용	22	25	총적	1	50	17
2200204253	신고	득량면	삼정리		김태은	농업용	27	25	총적	1	50	22
2200204254	신고	득량면	삼정리		정찬일	농업용	20	40	총적	1	50	15
2200204255	신고	득량면	삼정리		김정기	농업용	24	25	총적	1	50	19
2200204256	신고	득량면	삼정리		임용순	생활용	24	25	총적	0.5	30	19
2200204257	신고	득량면	삼정리		윤점식	농업용	26	25	총적	1	50	21
2200204258	신고	득량면	삼정리		안병근	농업용	21	25	총적	1	50	16
2200204259	신고	득량면	삼정리		김태	농업용	17	25	총적	1	50	12
2200204260	신고	득량면	삼정리		이병숙	농업용	26	25	총적	1	50	21
2200204261	신고	득량면	삼정리		정찬일	농업용	28	25	총적	1	50	23
2200204262	신고	득량면	삼정리		최정	농업용	24	25	총적	1	50	19
2200204263	신고	득량면	삼정리		이봉님	생활용	26	25	총적	0.5	30	21
2200204264	신고	득량면	삼정리		김종완	생활용	27	25	총적	0.5	30	22
2200204265	신고	득량면	삼정리		김종채	생활용	24	25	총적	0.5	30	19
2200204266	신고	득량면	비봉리		김방식	농업용	24	25	암반	1	50	19
2200204267	신고	조성면	용전리		김태영	생활용	23	40	총적	1	27	18
2200204268	신고	조성면	용전리		박형래	생활용	26	40	총적	1	27	21
2200204269	신고	조성면	용전리		조대인	생활용	23	40	총적	1	25	18
2200204270	신고	조성면	용전리		송용수	생활용	26	40	총적	1	29	21
2200204271	신고	조성면	용전리		이귀덕	생활용	24	40	총적	1	24	19

2.1 현장조사 관정내역(계속)

관정번호	허가 형태	읍면	동리	번지	지명/건물명 /상호	용도	심도 (m)	구경 (mm)	관정 구분	펌프 (HP)	양수능력 (m3/일)	토출관 직경(mm)
2200204272	신고	조성면	용전리		선용수	생활용	22	40	총적	1	25	17
2200204273	신고	조성면	용전리		황혁순	생활용	25	40	총적	1	27	20
2200204274	신고	조성면	용전리		이하근	농업용	20	40	총적	1	50	15
2200204275	신고	조성면	용전리		박양래	농업용	22	40	총적	1	50	17
2200204276	신고	조성면	용전리		이영수	농업용	26	50	총적	1	50	21
2200204277	신고	조성면	용전리		이철근	농업용	23	40	총적	1	50	18
2200204278	신고	조성면	용전리		이하근	농업용	25	50	총적	1	50	20
2200204279	신고	조성면	용전리		이진근	농업용	23	40	총적	1	50	18
2200204280	신고	조성면	용전리		박공수	농업용	36	40	총적	1	50	30
2200204281	신고	조성면	용전리		김영록	농업용	25	50	총적	1	50	20
2200204282	신고	조성면	용전리		이찬근	농업용	24	40	총적	1	50	19
2200204283	신고	조성면	용전리		이춘식	농업용	22	40	총적	1	50	17
2200204284	신고	조성면	용전리		이몽근	농업용	50	70	총적	0.5	25	45
2200204285	신고	조성면	용전리		이명근	농업용	22	40	총적	1	50	17
2200204286	신고	조성면	용전리		손동근	농업용	22	40	총적	1	50	17
2200204287	신고	조성면	용전리		신기마을	생활용	24	40	총적	1	504	19
2200204288	신고	조성면	용전리		이수길	농업용	23	40	총적	1	50	17
2200204289	신고	조성면	용전리		김봉석	농업용	30	40	총적	1	50	25
2200204290	신고	조성면	용전리		서용식	농업용	24	50	총적	1	50	19
2200204291	신고	조성면	용전리		서용식	생활용	24	40	총적	1	26	19
2200204292	신고	조성면	용전리		김남한	생활용	24	40	총적	1	26	19
2200204293	신고	조성면	용전리		이경호	농업용	25	40	총적	1	50	20
2200204294	신고	조성면	용전리		이찬근	농업용	34	40	총적	0.5	50	29
2200204295	신고	조성면	용전리		이범근	농업용	24	50	총적	1	50	19
2200204296	신고	조성면	용전리		윤영수	생활용	28	40	총적	1	20	23
2200204297	신고	조성면	용전리		양채승	생활용	33	40	총적	1	26	27
2200204298	신고	조성면	용전리		대전마을	농업용	48	50	총적	1	50	43
2200204299	신고	조성면	용전리		유재남	생활용	28	40	총적	1	25	23
2200204300	신고	조성면	용전리		김주현	생활용	30	40	총적	1	28	25
2200204301	신고	조성면	용전리		김미암	생활용	50	70	총적	0.5	25	40
2200204302	신고	조성면	조성리		이봉래	농업용	23	40	총적	1	50	18
2200204303	신고	조성면	용전리		이창주	농업용	34	40	총적	1	28	29
2200204304	신고	조성면	용전리		윤철구	농업용	23	40	총적	1	50	18
2200204305	신고	조성면	용전리		장종덕	생활용	27	40	총적	1	20	22
2200204306	신고	조성면	용전리		윤석원	생활용	50	70	총적	0.5	25	45
2200204307	신고	조성면	용전리		김권영	생활용	24	40	총적	1	28	19

2.1 현장조사 관정내역(계속)

관정번호	허가 형태	읍면	동리	번지	지명/건물명 /상호	용도	심도 (m)	구경 (mm)	관정 구분	펌프 (HP)	양수능력 (m3/일)	토출관 직경(mm)
2200204308	신고	조성면	용전리		이이근	생활용	27	40	총적	1	25	22
2200204309	신고	조성면	용전리		윤철구	농업용	25	40	총적	1	50	20
2200204310	신고	조성면	용전리		윤영백	생활용	21	40	총적	1	25	16
2200204311	신고	조성면	용전리		김성수	농업용	25	40	총적	1	50	20
2200204312	신고	조성면	용전리		이영종	생활용	28	40	총적	1	28	23
2200204313	신고	조성면	용전리		김영일	농업용	24	40	총적	1	50	19
2200204314	신고	조성면	용전리		조규채	농업용	29	40	총적	1	50	24
2200204315	신고	조성면	용전리		송길주	생활용	26	40	총적	1	28	21
2200204316	신고	조성면	용전리		김재균	생활용	23	40	총적	1	50	18
2200204317	신고	조성면	용전리		김형수	생활용	26	40	총적	1	29	21
2200204318	신고	조성면	용전리		정정옥	생활용	26	40	총적	1	24	21
2200204319	신고	조성면	용전리		김주환	생활용	22	40	총적	1	26	16
2200204320	신고	조성면	덕산리		주금석	농업용	22	40	총적	1	50	17
2200204321	신고	조성면	동춘리		황용무	생활용	50	70	총적	0.5	25	45
2200204322	신고	조성면	동춘리		박성수	농업용	28	40		1	28	23
2200204323	신고	조성면	동춘리		강기옥	생활용	29	40	총적	1	27	24
2200204324	신고	조성면	동춘리		박보흥	농업용	25	50	총적	1	50	20
2200204325	신고	조성면	동춘리		한승목	생활용	26	40	총적	1	19	21
2200204326	신고	조성면	동춘리		강기채	농업용	29	40	총적	1	50	24
2200204327	신고	조성면	동춘리		장상봉	생활용	30	40	총적	1	20	25
2200204328	신고	조성면	동춘리		이병용	농업용	23	40	총적	1	50	18
2200204329	신고	조성면	동춘리		김재빈	생활용	23	40	총적	1	19	18
2200204330	신고	조성면	동춘리		임태순	생활용	30	40	총적	1	28	25
2200204331	신고	조성면	덕산리		김동을	농업용	50	70	총적	0.5	25	45
2200204332	신고	조성면	덕산리		김동을	농업용	24	40	총적	1	50	19
2200204333	신고	조성면	덕산리		김복열	농업용	26	40	총적	1	50	21
2200204334	신고	조성면	덕산리		신병식	농업용	35	40	총적	1	50	30
2200204335	신고	조성면	덕산리		이길재	농업용	26	40	총적	1	50	21
2200204336	신고	조성면	덕산리		최재근	농업용	30	40	총적	1	50	25
2200204337	신고	조성면	덕산리		김윤석	농업용	28	40	총적	1	50	23
2200204338	신고	조성면	덕산리		김동원	농업용	29	40	총적	1	50	24
2200204339	신고	조성면	덕산리		양행보	농업용	25	40	총적	1	50	20
2200204340	신고	조성면	덕산리		김동순	농업용	24	40	총적	0.5	50	19
2200204341	신고	조성면	덕산리		감동마을	생활용	28	50	암반	10	50	23
2200204342	신고	조성면	덕산리		안병진	생활용	29	40	총적	1	27	24
2200204343	신고	조성면	덕산리		노병옥	생활용	23	40	총적	1	50	17

2 1 현장조사 관정내역(계속)

관정번호	허가 형태	읍면	동리	번지	지명/건물명 /상호	용도	심도 (m)	구경 (mm)	관정 구분	펌프 (HP)	양수능력 (m3/일)	토출관 직경(mm)
2200204344	신고	조성면	덕산리		김경조	생활용	50	70		0.5	25	40
2200204345	신고	조성면	덕산리		김동철	농업용	30	40	충적	0.5	50	25
2200204346	신고	조성면	덕산리		김성수	생활용	50	70	충적	0.5	25	40
2200204347	신고	조성면	덕산리		안종덕	농업용	32	40	충적	1	50	27
2200204348	신고	조성면	덕산리		송홍섭	농업용	25	40	충적	1	50	20
2200204349	신고	조성면	덕산리		송지현	생활용	28	50	충적	1	50	23
2200204350	신고	조성면	덕산리		이강현	농업용	23	40	충적	1	50	17
2200204351	신고	조성면	덕산리		박성현	농업용	25	40	충적	1	50	20
2200204352	신고	조성면	덕산리		이재욱	농업용	25	40	충적	0.5	50	20
2200204353	신고	조성면	덕산리		한영수	농업용	21	40	충적	1	50	16
2200204354	신고	조성면	덕산리		조동화	농업용	28	40	충적	1	50	23
2200204356	신고	조성면	봉암리		김동환	농업용	25	40	충적	1	50	20
2200204357	신고	조성면	봉암리		선남현	농업용	32	40		1	28	27
2200204358	신고	조성면	봉암리		강대관	농업용	25	40	충적	1	50	20
2200204359	신고	조성면	봉암리		김순심	생활용	30	40	충적	1	27	25
2200204360	신고	조성면	봉암리		선영환	생활용	50	70	충적	0.5	25	40
2200204361	신고	조성면	봉암리		양회덕	생활용	27	40	충적	1	20	22
2200204362	신고	조성면	봉암리		이덕님	생활용	50	65	충적	0.5	25	45
2200204363	신고	조성면	봉암리		선재규	농업용	28	40	충적	1	50	23
2200204364	신고	조성면	봉암리		김인택	생활용	50	70	암반	0.5	25	45
2200204365	신고	조성면	봉암리		강원태	농업용	24	50	충적	1	50	19
2200204366	신고	조성면	봉암리		김기만	생활용	50	70	충적	0.5	25	45
2200204367	신고	조성면	봉암리		한쌍남	생활용	50	70	충적	0.5	25	45
2200204368	신고	조성면	봉암리		선길상	농업용	24	40	충적	1	50	19
2200204369	신고	조성면	봉암리		선남애	생활용	28	40	충적	1	26	23
2200204370	신고	조성면	봉암리		신수열	생활용	19	40	충적	1	16	14
2200204371	신고	조성면	봉암리		김동환	생활용	26	40	충적	1	29	21
2200204372	신고	조성면	봉암리		김동기	생활용	0	0	충적	0	0	0
2200204373	신고	조성면	봉암리		장재수	생활용	28	40	충적	1	26	23
2200204374	신고	조성면	봉암리		김동길	생활용	21	40	충적	1	21	16
2200204375	신고	조성면	봉암리		장인석	생활용	35	40	충적	1	28	30
2200204376	신고	조성면	봉암리		선동훈	생활용	34	40	충적	1	20	28
2200204377	신고	조성면	봉암리		선학규	생활용	32	40	충적	1	19	27
2200204378	신고	조성면	봉암리		김상선	생활용	50	70	충적	0.5	25	45
2200204379	신고	조성면	봉암리		송민순	생활용	50	70	충적	0.5	25	40
2200204380	신고	조성면	봉암리		최재수	생활용	28	40	충적	1	29	23

2.1 현장조사 관정내역(계속)

관정번호	허가 형태	읍면	동리	번지	지명/건물명 /상호	용도	심도 (m)	구경 (mm)	관정 구분	펌프 (HP)	양수능력 (m3/일)	토출관 직경(mm)
2200204381	신고	조성면	봉곡리		김재주	생활용	21	40	총적	1	28	16
2200204382	신고	조성면	봉곡리		선기진	생활용	27	40	총적	1	25	22
2200204383	신고	조성면	봉곡리		김옥군	생활용	26	40	총적	1	27	21
2200204384	신고	조성면	봉곡리		임난순	생활용	26	40	총적	1	20	21
2200204385	신고	조성면	봉곡리		김동현	생활용	25	40	총적	1	19	20
2200204386	신고	조성면	봉곡리		양희덕	생활용	50	70	총적	0.5	25	45
2200204388	신고	조성면	봉곡리		김동환	농업용	25	40	총적	1	50	20
2200204389	신고	조성면	봉곡리		김정남	농업용	50	70	총적	0.5	25	40
2200204390	신고	조성면	봉곡리		선영국	농업용	27	40	총적	1	50	22
2200204391	신고	조성면	봉곡리		김동오	생활용	24	40	총적	1	26	19
2200204392	신고	조성면	봉곡리		김경준	농업용	50	70	총적	0.5	25	40
2200204393	신고	조성면	봉곡리		황옥	농업용	26	40	총적	1	50	21
2200204394	신고	조성면	봉곡리		임영순	농업용	24	40	총적	1	50	19
2200204395	신고	조성면	대곡리		이성재		23	40	총적	1	24	18
2200204396	신고	조성면	대곡리		송정자	생활용	24	40	총적	1	28	19
2200204397	신고	조성면	우천리		조금익	생활용	50	70	총적	0.5	25	45
2200204398	신고	조성면	대곡리		이연님		22	40	총적	1	19	16
2200204399	신고	조성면	대곡리		황인귀	생활용	20	40	총적	1	21	15
2200204400	신고	조성면	대곡리		박옥순	생활용	23	40	총적	1	20	17
2200204401	신고	조성면	대곡리		이복재	생활용	18	40	총적	1	20	13
2200204402	신고	조성면	대곡리		김기열	생활용	19	40	총적	1	19	14
2200204403	신고	조성면	대곡리		김원섭	생활용	21	40	총적	1	25	16
2200204404	신고	조성면	대곡리		김해열	생활용	19	40	총적	1	27	14
2200204405	신고	조성면	대곡리		이옥만	생활용	20	40	총적	1	20	15
2200204406	신고	조성면	대곡리		박용희	농업용	50	70	총적	0.5	25	40
2200204407	신고	조성면	대곡리		조병화	생활용	50	70	총적	0.5	25	45
2200204408	신고	조성면	대곡리		김문함	생활용	50	70	총적	0.5	25	45
2200204409	신고	조성면	대곡리		송영주	생활용	19	40	총적	1	20	14
2200204410	신고	조성면	대곡리		이상근	생활용	19	40	총적	1	20	14
2200204411	신고	조성면	대곡리		김동원	생활용	23	40	총적	1	26	18
2200204412	신고	조성면	대곡리		작은뜰마	농업용	30	40	총적	1	50	25
2200204413	신고	조성면	대곡리		김석열	생활용	24	40	총적	1	21	19
2200204414	신고	조성면	대곡리		이상진	생활용	24	40	총적	1	19	19
2200204415	신고	조성면	대곡리		이봉일	생활용	20	40	총적	1	28	15
2200204416	신고	조성면	대곡리		김종열	농업용	26	40	총적	1	50	21
2200204417	신고	조성면	대곡리		전병욱	생활용	23	40	총적	1	19	18

2 1 현장조사 관정내역(계속)

관정번호	허가 형태	읍면	동리	번지	지명/건물명 /상호	용도	심도 (m)	구경 (mm)	관정 구분	펌프 (HP)	양수능력 (m3/일)	토출관 직경(mm)
2200204418	신고	조성면	대곡리		길길준	생활용	50	70	총적	0.5	25	45
2200204419	신고	조성면	대곡리		이용갑	농업용	27	40	총적	1	50	22
2200204420	신고	조성면	대곡리		이금재	농업용	28	40	총적	1	50	23
2200204421	신고	조성면	조성리		김귀남	농업용	20	40	총적	1	50	15
2200204422	신고	조성면	대곡리		이용철	농업용	50	70	총적	0.5	25	45
2200204423	신고	조성면	대곡리		이용철	농업용	26	40	암반	2	50	21
2200204424	신고	조성면	대곡리		김구윤	농업용	20	40	총적	1	50	15
2200204425	신고	조성면	조성리		김동오	농업용	25	40	총적	1	50	20
2200204426	신고	조성면	조성리		이충근	농업용	24	40	총적	1	50	19
2200204427	신고	조성면	대곡리		정복열	농업용	50	70		0.5	25	40
2200204428	신고	조성면	대곡리		정복열	농업용	29	40	총적	1	50	24
2200204429	신고	조성면	대곡리		이장래	농업용	27	40	총적	1	50	22
2200204430	신고	조성면	대곡리		박관식	농업용	23	40	총적	1	50	18
2200204431	신고	조성면	대곡리		조규동	농업용	27	40	총적	1	50	22
2200204432	신고	조성면	대곡리		이덕재	생활용	50	70	총적	0.5	25	45
2200204433	신고	조성면	대곡리		이덕재	농업용	29	40	총적	1	50	24
2200204434	신고	조성면	대곡리		임동철	생활용	50	70	총적	0.5	25	40
2200204435	신고	조성면	대곡리		박용희	생활용	50	70	총적	0.5	25	45
2200204436	신고	조성면	대곡리		임정묵	농업용	36	50	총적	1	50	31
2200204437	신고	조성면	대곡리		황인귀	농업용	26	40	총적	1	50	21
2200204438	신고	조성면	축내리		석장마을	생활용	25	40		1	50	20
2200204439	신고	조성면	축내리		전길수	농업용	22	40	총적	1	50	17
2200204440	신고	조성면	축내리		임병록	생활용	50	70	총적	0.5	25	45
2200204441	신고	조성면	축내리		임병록	농업용	24	40	총적	1	50	19
2200204442	신고	조성면	축내리		임상기	생활용	23	40	총적	1	20	18
2200204443	신고	조성면	축내리		이성옥	생활용	50	70	총적	0.5	25	45
2200204444	신고	조성면	축내리		박병주	생활용	50	70	총적	0.5	25	45
2200204445	신고	조성면	축내리		나일남	농업용	24	40	총적	1	50	19
2200204446	신고	조성면	축내리		박광순	농업용	24	40	총적	1	50	19
2200204447	신고	조성면	축내리		임병근	농업용	20	40	총적	1	50	15
2200204448	신고	조성면	축내리		조기순	생활용	50	70	총적	0.5	25	45
2200204449	신고	조성면	신월리		신대식	농업용	21	40	총적	1	50	16
2200204450	신고	조성면	신월리		전옥수	농업용	24	40	총적	1	50	19
2200204451	신고	조성면	귀산리		오관호	농업용	20	40	총적	1	50	15
2200204452	신고	조성면	신월리		김상근	농업용	27	40	총적	1	50	22
2200204453	신고	조성면	신월리		김태수	농업용	25	40	총적	1	50	20

2.1 현장조사 관정내역(계속)

관정번호	허가 형태	읍면	동리	번지	지명/건물명 /상호	용도	심도 (m)	구경 (mm)	관정 구분	펌프 (HP)	양수능력 (m3/일)	토출관 직경(mm)
2200204454	신고	조성면	신월리		안용순	농업용	24	40	총적	1	50	19
2200204455	신고	조성면	은곡리		이기남	생활용	50	70	총적	0.5	25	45
2200204456	신고	조성면	귀산리		임순빈	농업용	22	40	총적	1	50	17
2200204457	신고	조성면	귀산리		임순빈	생활용	23	40	총적	1	23	18
2200204458	신고	조성면	귀산리		임태종	생활용	22	40	총적	1	21	17
2200204459	신고	조성면	은곡리		원순규	생활용	23	40	총적	1	27	18
2200204460	신고	조성면	은곡리		이기남	생활용	18	40	총적	1	23	13
2200204461	신고	조성면	은곡리		조규갑	생활용	21	40	총적	1	21	16
2200204462	신고	조성면	은곡리		조규홍	생활용	22	40	총적	1	19	17
2200204463	신고	조성면	은곡리		김병환	생활용	23	40	총적	1	21	17
2200204464	신고	조성면	은곡리		공순옥	생활용	24	50	총적	1	29	19
2200204465	신고	조성면	은곡리		오치옥	생활용	23	40	총적	1	25	18
2200204466	신고	조성면	은곡리		제희춘	생활용	26	40	총적	1	26	21
2200204467	신고	조성면	은곡리		제병태	농업용	24	40	총적	0.5	50	19
2200204468	신고	조성면	은곡리		라민환	생활용	25	40	총적	1	26	20
2200204469	신고	조성면	은곡리		조장환	생활용	35	40	총적	1	27	30
2200204470	신고	조성면	은곡리		조규식	생활용	35	40	총적	1	21	30
2200204471	신고	조성면	은곡리		이전형	농업용	24	40	총적	1	50	19
2200204472	신고	조성면	은곡리		조인환	농업용	24	40	총적	0.5	50	19
2200204473	신고	조성면	은곡리		박기심	생활용	23	40	총적	1	26	18
2200204474	신고	조성면	은곡리		신사용	농업용	27	40	총적	1	50	22
2200204475	신고	조성면	은곡리		김영갑	생활용	30	40	총적	1	20	25
2200204476	신고	조성면	은곡리		조장환	농업용	37	40	총적	0.5	50	32
2200204477	신고	조성면	은곡리		조규철	생활용	30	40	총적	1	26	25
2200204478	신고	조성면	은곡리		조규용	생활용	28	40	총적	1	20	23
2200204479	신고	조성면	은곡리		조규진	생활용	30	40	총적	1	25	25
2200204480	신고	조성면	은곡리		조규환	농업용	35	40	총적	0.5	50	30
2200204481	신고	조성면	은곡리		조계환	생활용	30	40	총적	1	22	25
2200204482	신고	조성면	은곡리		최병학	생활용	35	40	총적	1	21	30
2200204483	신고	조성면	은곡리		조규성	농업용	25	40	총적	1	50	20
2200204484	신고	조성면	은곡리		김영갑	농업용	40	40	총적	1	50	35
2200204485	신고	조성면	은곡리		조규동	농업용	27	40	총적	1	50	22
2200204486	신고	조성면	은곡리		조재순	생활용	50	70	총적	0.5	25	45
2200204487	신고	조성면	은곡리		양남순	생활용	50	70	총적	0.5	25	45
2200204488	신고	조성면	은곡리		조규철	농업용	29	40	총적	1	50	24
2200204489	신고	조성면	은곡리		송원규	생활용	30	40	총적	1	29	25

2 1 현장조사 관정내역(계속)

관정번호	허가 형태	읍면	동리	번지	지명/건물명 /상호	용도	심도 (m)	구경 (mm)	관정 구분	펌프 (HP)	양수능력 (m3/일)	토출관 직경(mm)
2200204490	신고	조성면	은곡리		송재명	생활용	29	40	총적	1	27	24
2200204491	신고	조성면	은곡리		신갑례	생활용	26	40	총적	1	26	21
2200204492	신고	조성면	은곡리		양종순	농업용	27	40	총적	1	50	22
2200204493	신고	조성면	신월리		남병기	농업용	24	40	총적	1	50	19
2200204494	신고	조성면	은곡리		정공례	농업용	24	40	총적	0.5	50	19
2200204495	신고	조성면	은곡리		정회근	생활용	32	50	총적	1	22	27
2200204496	신고	조성면	은곡리		양유근	생활용	50	70	총적	0.5	25	40
2200204497	신고	조성면	은곡리		김남순		20	40		1	50	15
2200204498	신고	조성면	은곡리		원순규	농업용	23	50	총적	1	50	18
2200204499	신고	조성면	은곡리		조규돈	농업용	26	40	총적	1	50	21
2200204500	신고	조성면	은곡리		송홍주	농업용	27	40	총적	1	50	22
2200204501	신고	조성면	매현리		이광영	생활용	50	70		0.5	25	45
2200204502	신고	조성면	은곡리		송기성	농업용	38	40	총적	1	50	33
2200204503	신고	조성면	은곡리		이진형	농업용	27	40	총적	1	50	22
2200204504	신고	조성면	매현리		박종옥	생활용	50	70	총적	0.5	25	40
2200204505	신고	조성면	매현리		신이우	생활용	25	40	총적	1	22	20
2200204506	신고	조성면	매현리		안용덕	생활용	18	40	총적	1	24	13
2200204507	신고	조성면	매현리		덕촌마을	생활용	25	40	총적	1	50	20
2200204508	신고	조성면	매현리		선창규	생활용	50	70	총적	0.5	25	40
2200204509	신고	조성면	매현리		김성옥	농업용	25	40	총적	1	50	20
2200204510	신고	조성면	매현리		정인기	농업용	23	40	총적	1	50	17
2200204511	신고	조성면	매현리		정복만	생활용	24	40	총적	1	21	18
2200204512	신고	조성면	매현리		정복만	농업용	24	40	총적	1	50	19
2200204513	신고	조성면	매현리		박해병	생활용	18	40	총적	1	16	13
2200204514	신고	조성면	매현리		박동열	생활용	50	70	총적	0.5	25	45
2200204515	신고	조성면	매현리		박남출	생활용	20	40	총적	1	22	15
2200204516	신고	조성면	매현리		홍성남	생활용	18	40	총적	1	22	13
2200204517	신고	조성면	매현리		이승열	농업용	23	40	총적	1	50	18
2200204518	신고	조성면	매현리		이광영	농업용	20	40	총적	1	50	15
2200204519	신고	조성면	매현리		박종오	농업용	27	40	총적	1	50	22
2200204520	신고	조성면	매현리		박상모	농업용	27	40	총적	1	50	22
2200204521	신고	조성면	매현리		유애순	농업용	26	40	총적	1	50	21
2200204522	신고	조성면	매현리		박해빈	농업용	24	40	총적	1	50	19
2200204523	신고	조성면	매현리		박해빈	농업용	25	40	총적	1	50	20
2200204524	신고	조성면	매현리		김봉준	농업용	24	40	총적	1	50	19
2200204525	신고	조성면	매현리		홍성남	농업용	25	40	총적	1	50	20

2 1 현장조사 관정내역(계속)

관정번호	허가 형태	읍면	동리	번지	지명/건물명 /상호	용도	심도 (m)	구경 (mm)	관정 구분	펌프 (HP)	양수능력 (m ³ /일)	토출관 직경(mm)
2200204526	신고	조성면	매현리		황금석	농업용	24	40	총적	1	50	19
2200204527	신고	조성면	매현리		정형태	농업용	26	40	총적	1	50	21
2200204528	신고	조성면	매현리		이형근	농업용	30	40	총적	1	50	25
2200204529	신고	조성면	매현리		선철규	농업용	23	40	총적	1	50	18
2200204530	신고	조성면	매현리		선병열	농업용	23	40	총적	1	50	17
2200204531	신고	조성면	매현리		박노근	농업용	25	40	총적	1	50	20
2200204532	신고	조성면	매현리		정혁래	농업용	23	40	총적	1	50	17
2200204533	신고	조성면	매현리		김수용	농업용	25	40	총적	1	50	20
2200204534	신고	조성면	매현리		이동순	농업용	25	40	총적	1	50	20
2200204535	신고	조성면	매현리		안용덕	농업용	21	40	총적	1	50	16
2200204536	신고	조성면	매현리		안용덕	농업용	21	40	총적	1	50	16
2200204537	신고	조성면	매현리		정부만	농업용	24	40	총적	1	50	19
2200204538	신고	조성면	매현리		임현배	농업용	26	40	총적	1	50	21
2200204539	신고	조성면	매현리		김태수	농업용	25	40	총적	1	50	20
2200204540	신고	조성면	매현리		정복만	농업용	26	40	총적	1	50	21
2200204541	신고	조성면	매현리		최방식	농업용	50	70		0.5	25	45
2200204542	신고	조성면	매현리		김봉호	생활용	50	70	총적	0.5	25	45
2200204543	신고	조성면	매현리		임정엽	농업용	50	70		0.5	25	40
2200204544	신고	조성면	매현리		이병우	생활용	50	70	총적	0.5	25	45
2200204545	신고	조성면	매현리		박종근	생활용	50	70	총적	0.5	25	40
2200204546	신고	조성면	매현리		송란순	농업용	50	70		0.5	25	40
2200204547	신고	조성면	매현리		김상라	농업용	28	40	총적	1	50	23
2200204548	신고	조성면	매현리		조병순	농업용	21	40	총적	1	50	16
2200204549	신고	조성면	매현리		조병철	농업용	21	40	총적	1	50	16
2200204550	신고	조성면	매현리		한정수	생활용	50	70	총적	0.5	25	40
2200204551	신고	조성면	매현리		윤필남	농업용	24	40	총적	1	50	19
2200204552	신고	조성면	매현리		김상라	농업용	30	40	총적	1	50	25
2200204553	신고	조성면	매현리		이연우	농업용	50	70		0.5	25	45
2200204554	신고	조성면	매현리		이승연	농업용	24	50	총적	1	50	19
2200204555	신고	조성면	매현리		조병철	농업용	26	40	총적	1	50	21
2200204556	신고	조성면	매현리		신애순	농업용	25	40	총적	1	50	20
2200204557	신고	조성면	매현리		최숙자	생활용	50	70	총적	0.5	25	40
2200204558	신고	조성면	매현리		박종자	생활용	25	40	총적	1	25	20
2200204559	신고	조성면	매현리		박평순	생활용	50	70	총적	0.5	25	40
2200204560	신고	조성면	매현리		안을용	농업용	23	40	총적	1	50	18
2200204561	신고	조성면	매현리		김옥주	생활용	23	50	총적	1	27	18

2 1 현장조사 관정내역(계속)

관정번호	허가 형태	읍면	동리	번지	지명/건물명 /상호	용도	심도 (m)	구경 (mm)	관정 구분	펌프 (HP)	양수능력 (m ³ /일)	토출관 직경(mm)
2200204562	신고	조성면	매현리		김옥주	농업용	21	40	총적	1	50	16
2200204563	신고	조성면	매현리		김중희	농업용	24	40	총적	1	50	19
2200204564	신고	조성면	매현리		안용덕	농업용	23	40	총적	1	50	18
2200204565	신고	조성면	매현리		이형섭	생활용	20	40	총적	1	28	15
2200204566	신고	조성면	매현리		김월년	생활용	50	70	총적	0.5	25	45
2200204567	신고	조성면	매현리		선병오	생활용	18	40	총적	1	21	13
2200204568	신고	조성면	매현리		이형근	생활용	20	40	총적	1	25	15
2200204569	신고	조성면	매현리		박충식	생활용	50	70	총적	0.5	25	40
2200204570	신고	조성면	매현리		오순심	생활용	18	40	총적	1	26	13
2200204571	신고	조성면	매현리		박형모	생활용	20	40	총적	1	22	15
2200204572	신고	조성면	매현리		선철규	생활용	15	40	총적	1	24	10
2200204573	신고	조성면	매현리		김근식	생활용	18	40	총적	1	19	13
2200204574	신고	조성면	매현리		김정오	생활용	50	70	총적	0.5	25	45
2200204575	신고	조성면	매현리		선병열	생활용	18	40	총적	1	21	13
2200204576	신고	조성면	매현리		박해중	생활용	19	40	총적	1	26	14
2200204577	신고	조성면	매현리		박노근	생활용	21	40	총적	1	17	16
2200204578	신고	조성면	매현리		김봉오	농업용	26	40	총적	1	50	21
2200204579	신고	조성면	매현리		박남열	생활용	15	40	총적	1	27	10
2200204580	신고	조성면	매현리		박금태	생활용	25	40	총적	1	28	20
2200204581	신고	조성면	매현리		박형순	생활용	23	40	총적	1	21	18
2200204582	신고	조성면	매현리		김중희	생활용	20	50	총적	1	21	45
2200204583	신고	조성면	매현리		박해빈	생활용	20	40	총적	1	26	15
2200204584	신고	조성면	덕산리		임동용	농업용	23	40	총적	1	50	18
2200204585	신고	조성면	조성리		석부마을	생활용	35	50	총적	1	50	30
2200204586	신고	조성면	용전리		임원철	농업용	50	70	총적	0.5	25	45
2200204587	신고	조성면	조성리		조봉훈	농업용	25	40	총적	1	50	20
2200204588	신고	조성면	조성리		한동석	농업용	24	40	총적	1	50	19
2200204589	신고	조성면	조성리		김동오	생활용	19	40	총적	1	20	14
2200204590	신고	조성면	조성리		임민규	생활용	50	70	총적	0.5	25	40
2200204591	신고	조성면	조성리		이춘근	생활용	24	40	총적	1	26	19
2200204592	신고	조성면	조성리		재종옥	생활용	26	50	총적	1	23	21
2200204593	신고	조성면	조성리		월평마을	생활용	30	50	총적	1	50	25
2200204594	신고	조성면	조성리		김형구	생활용	24	40	총적	0.5	50	19
2200204595	신고	조성면	조성리		이학은	농업용	23	40	총적	1	50	18
2200204596	신고	조성면	조성리		신종환	농업용	27	40	총적	1	50	22
2200204597	신고	조성면	조성리		송경환	농업용	26	40	총적	1	50	21

2.1 현장조사 관정내역(계속)

관정번호	허가 형태	읍면	동리	번지	지명/건물명 /상호	용도	심도 (m)	구경 (mm)	관정 구분	펌프 (HP)	양수능력 (m ³ /일)	토출관 직경(mm)
2200204598	신고	조성면	은곡리		송기철	농업용	26	40	총적	1	50	21
2200204599	신고	조성면	조성리		김재훈	농업용	26	40	총적	1	50	21
2200204600	신고	조성면	귀산리		이용태	생활용	50	70	총적	0.5	25	40
2200204601	신고	조성면	조성리		제해동	농업용	21	40	총적	1	50	16
2200204602	신고	조성면	조성리		이재익	농업용	20	40	총적	1	50	15
2200204603	신고	조성면	조성리		김경섭	농업용	39	40	총적	1	50	34
2200204604	신고	조성면	조성리		김기만	농업용	26	40	총적	1	50	21
2200204605	신고	조성면	조성리		이용희	농업용	20	40	총적	1	50	15
2200204606	신고	조성면	조성리		김만심	농업용	23	40	총적	1	50	17
2200204607	신고	조성면	조성리		정중대	농업용	23	40	총적	1	50	17
2200204608	신고	조성면	조성리		사월마을회관	생활용	20	40	총적	1	25	15
2200204609	신고	조성면	조성리		김옥룡	생활용	25	40	총적	1	50	20
2200204610	신고	조성면	조성리		조영진	농업용	28	40	총적	0.5	50	23
2200204611	신고	조성면	조성리		이숙래	생활용	25	50	총적	1	24	20
2200204612	신고	조성면	조성리		조중현	농업용	23	40	총적	1	50	17
2200204613	신고	조성면	조성리		정태석	농업용	26	40	총적	1	50	21
2200204614	신고	조성면	조성리		허영희	농업용	22	40	총적	1	50	17
2200204615	신고	조성면	조성리		이용수	농업용	25	40	총적	1	50	20
2200204616	신고	조성면	조성리		신중환	농업용	26	40	총적	1	50	21
2200204617	신고	조성면	조성리		이재경	생활용	50	70	총적	0.5	25	40
2200204618	신고	조성면	조성리		백청자	생활용	50	70	총적	0.5	25	40
2200204619	신고	조성면	조성리		윤남순	생활용	50	70	총적	0.5	25	45
2200204620	신고	조성면	조성리		김종일	생활용	26	40	총적	1	28	21
2200204621	신고	조성면	조성리		박두석	생활용	27	40	총적	1	24	22
2200204622	신고	조성면	조성리		김성수	생활용	50	70	총적	0.5	25	45
2200204623	신고	조성면	조성리		임창도	생활용	26	40	총적	1	22	21
2200204624	신고	조성면	은곡리		박평옥	농업용	25	40	총적	1	50	20
2200204625	신고	조성면	조성리		양동환	생활용	17	40	총적	1	29	12
2200204626	신고	조성면	조성리		박윤자	생활용	35	50	총적	1	28	30
2200204627	신고	조성면	조성리		박우남	생활용	19	40	총적	1	29	14
2200204628	신고	조성면	조성리		백영한	생활용	20	40	총적	1	20	15
2200204629	신고	조성면	조성리		시장마을	생활용	63	100		1	150	57
2200204630	신고	조성면	신월리		임윤석	농업용	26	40	총적	1	50	21
2200204631	신고	조성면	조성리		박관식	농업용	24	40	총적	1	50	19
2200204632	신고	조성면	조성리		김동혁	농업용	28	50	총적	1	50	23
2200204633	신고	조성면	조성리		전병기	생활용	52	70	총적	0.5	25	45

2.1 현장조사 관정내역(계속)

관정번호	허가 형태	읍면	동리	번지	지명/건물명 /상호	용도	심도 (m)	구경 (mm)	관정 구분	펌프 (HP)	양수능력 (m3/일)	토출관 직경(mm)
2200204634	신고	조성면	조성리		이재수	농업용	24	40	총적	1	50	19
2200204635	신고	조성면	귀산리		김기선	생활용	50	70	총적	0.5	25	40
2200204636	신고	조성면	신월리		조봉훈	농업용	31	40	총적	1	50	26
2200204637	신고	조성면	조성리		송두환	농업용	22	40	총적	1	50	18
2200204638	신고	조성면	귀산리		송두환	농업용	22	50	총적	1	50	17
2200204639	신고	조성면	신월리		차두영	생활용	50	70	총적	0.5	25	45
2200204640	신고	조성면	조성리		조용환	농업용	25	40	총적	1	50	20
2200204641	신고	조성면	신월리		임태성	농업용	24	40	총적	1	50	19
2200204642	신고	조성면	조성리		송두환	농업용	23	40	총적	1	50	18
2200204643	신고	조성면	조성리		김봉환	농업용	26	40	총적	1	50	21
2200206773	신고	회천면	을포리		박창수	농업용	27	40	총적	0.5	60	20
2200206787	신고	득량면	비봉리		보성군수	생활용	100	150	암반	2	100	80
2200206789	신고	득량면	비봉리		보성군수	생활용	60	150	암반	2	100	50
2200206798	신고	회천면	동율리		오학모	농업용	19	50	총적	0.5	50	12
2200206799	신고	회천면	동율리		김계현	농업용	21	50	총적	0.5	57	18
2200206800	신고	회천면	동율리		이상근	생활용	30	40	총적	0.5	55	25
2200206801	신고	회천면	동율리		김남채	생활용	22	50	총적	0.5	60	18
2200206802	신고	회천면	동율리		나정백	농업용	19	50	총적	0.5	50	12
2200206803	신고	회천면	구농리		김진태	농업용	18	40	총적	0.5	50	12
2200206804	신고	회천면	동율리		김광열	농업용	18	50	암반	0.5	50	15
2200206805	신고	회천면	을포리		문애례	농업용	23	50	총적	1	50	18
2200206806	신고	회천면	을포리		박채석	농업용	27	40	총적	0.5	60	20
2200206807	신고	회천면	동율리		이순범	생활용	20	50	총적	0.5	50	15
2200206808	신고	회천면	동율리		지학채	농업용	18	50	총적	0.5	60	13
2200206809	신고	회천면	동율리		배광원	농업용	14	50	총적	0.5	50	12
2200206810	신고	회천면	동율리		박영목	생활용	20	50	총적	0.5	50	15
2200206811	신고	회천면	동율리		오채모	생활용	24	50	총적	0.5	60	20
2200206812	신고	회천면	동율리		순재민	농업용	27	50	총적	0.5	50	22
2200206813	신고	회천면	동율리		이순범	농업용	17	50	총적	0.5	70	12
2200206814	신고	회천면	동율리		순재민	농업용	18	50	총적	0.5	50	12
2200206815	신고	회천면	동율리		김용술	농업용	18	50	총적	0.5	60	12
2200206816	신고	회천면	동율리		김우남	농업용	18	50	총적	0.5	50	12
2200206817	신고	회천면	동율리		박평화	농업용	19	50	총적	0.5	60	12
2200206818	신고	회천면	동율리		지계준	농업용	18	50	총적	0.5	50	12
2200206819	신고	회천면	동율리		순세영	농업용	21	50	총적	0.5	70	18
2200206820	신고	회천면	동율리		김용환	농업용	23	50	총적	1	50	18

2 1 현장조사 관정내역(계속)

관정번호	허가 형태	읍면	동리	번지	지명/건물명 /상호	용도	심도 (m)	구경 (mm)	관정 구분	펌프 (HP)	양수능력 (m3/일)	토출관 직경(mm)
2200206821	신고	회천면	동읍리		지총근	농업용	18	50	총적	0.5	60	12
2200206822	신고	회천면	동읍리		박장윤	농업용	18	50	총적	0.5	50	12
2200206823	신고	회천면	동읍리		박영목	농업용	18	50	총적	0.5	70	12
2200206824	신고	회천면	동읍리		손재민	농업용	40	40	총적	0.5	60	35
2200206825	신고	회천면	화주리		문홍섭	농업용	30	50	총적	1	60	22
2200206826	신고	회천면	서당리		문정남	농업용	25	50	암반	2	35	20
2200206827	신고	회천면	서당리		문석구	농업용	18	50		0.5	50	12
2200206828	신고	회천면	서당리		문일용	농업용	19	50	암반	2	50	12
2200206829	신고	회천면	서당리		문정수	농업용	16	50	암반	2	70	12
2200206830	신고	회천면	서당리		김근호	농업용	18	50	암반	2	50	12
2200206831	신고	회천면	화주리		정일성	농업용	21	50	총적	1	55	17
2200206832	신고	회천면	천포리		문복출	농업용	18	50		0.5	60	12
2200206833	신고	회천면	천포리		문정수	농업용	18	50	총적	0.5	60	12
2200206834	신고	회천면	천포리		문용수	농업용	17	50	총적	0.5	60	12
2200206835	신고	회천면	천포리		문윤섭	농업용	19	50		0.5	60	11
2200206836	신고	회천면	회령리		문평호	농업용	19	50	총적	0.5	70	12
2200206837	신고	회천면	회령리		박명옥	생활용	19	50	총적	0.5	25	12
2200206838	신고	회천면	회령리		문규호	농업용	20	50		0.5	55	15
2200206839	신고	회천면	회령리		변윤섭	농업용	18	50		0.5	50	12
2200206840	신고	회천면	회령리		변진섭	농업용	16	50	암반	0.5	60	12
2200206841	신고	회천면	회령리		문제을	농업용	18	50		0.5	60	12
2200206842	신고	회천면	회령리		문기조	생활용	18	50	총적	0.5	50	12
2200206843	신고	회천면	회령리		이양석	농업용	12	50	암반	0.5	50	10
2200206844	신고	회천면	울포리		신정순	농업용	18	50	총적	0.5	60	12
2200206845	신고	회천면	회령리		최영호	농업용	18	50	암반	0.5	50	12
2200206846	신고	회천면	벽교리		주양환	농업용	19	50	총적	0.5	70	12
2200206847	신고	회천면	벽교리		정중술	농업용	20	40		0.5	70	15
2200206848	신고	회천면	전일리		김철수	농업용	19	50	총적	0.5	60	12
2200206849	신고	회천면	회령리		정지철	농업용	20	50	암반	0.5	50	15
2200206850	신고	회천면	영천리		위복량	생활용	20	50	총적	0.5	50	15
2200206851	신고	회천면	화주리		백영식	농업용	20	50	총적	0.5	50	15
2200206852	신고	회천면	화주리		강성열	농업용	18	50	총적	1	50	12
2200206853	신고	회천면	화주리		방원주	농업용	18	50	총적	0.5	50	12
2200206854	신고	회천면	화주리		황해언	농업용	20	50		0.5	50	15
2200206855	신고	회천면	화주리		방형극	농업용	18	50		0.5	50	12
2200206856	신고	회천면	화주리		강중관	농업용	30	50	총적	1	60	25

2 1 현장조사 관정내역(계속)

관정번호	허가 형태	읍면	동리	번지	지명/건물명 /상호	용도	심도 (m)	구경 (mm)	관정 구분	펌프 (HP)	양수능력 (m3/일)	토출관 직경(mm)
2200206857	신고	회천면	화죽리		강세민	농업용	22	50	총적	1	50	18
2200206858	신고	회천면	화죽리		강중관	농업용	30	50	총적	1	60	25
2200206859	신고	회천면	화죽리		강인구	농업용	25	40	총적	0.5	67	20
2200206860	신고	회천면	화죽리		김창호	농업용	25	50	총적	1	50	20
2200206861	신고	회천면	군농리		이복수	농업용	18	50	총적	0.5	50	12
2200206862	신고	회천면	군농리		이복수	생활용	18	50	총적	0.5	60	12
2200206863	신고	회천면	화죽리		강중관	농업용	18	50	암반	2	58	13
2200206864	신고	회천면	화죽리		강중관	농업용	16	50		0.5	59	13
2200206865	신고	회천면	화죽리		강성열	농업용	20	50	암반	2	60	15
2200206866	신고	회천면	화죽리		백광인	농업용	18	50	총적	0.5	50	14
2200206867	신고	회천면	화죽리		라영복	생활용	18	50	총적	0.5	50	12
2200206868	신고	회천면	화죽리		방인극	농업용	20	50	총적	0.5	70	13
2200206869	신고	회천면	화죽리		김재만	생활용	19	50	총적	0.5	32	12
2200206870	신고	회천면	화죽리		이복수	농업용	18	50	총적	0.5	50	12
2200206871	신고	회천면	화죽리		김창호	농업용	18	50	총적	0.5	50	12
2200206872	신고	회천면	화죽리		문정남	농업용	20	50	암반	2	60	14
2200206873	신고	회천면	화죽리		라병채	농업용	20	50	총적	0.5	50	15
2200206874	신고	회천면	화죽리		라수환	농업용	18	50	암반	2	60	12
2200206875	신고	회천면	화죽리		강세민	농업용	18	50	총적	0.5	50	13
2200206876	신고	회천면	화죽리		강성열	농업용	18	50	총적	0.5	50	12
2200206877	신고	회천면	화죽리		강양구	농업용	18	50	총적	0.5	50	12
2200206878	신고	회천면	화죽리		정순두	농업용	18	50	총적	0.5	70	12
2200206879	신고	회천면	화죽리		김창호	농업용	18	50	총적	0.5	66	11
2200206880	신고	회천면	화죽리		노내숙	농업용	18	50	총적	0.5	50	11
2200206881	신고	회천면	화죽리		나재남	농업용	18	50	암반	2	56	12
2200206882	신고	회천면	화죽리		방원주	농업용	26	50	총적	1	50	20
2200206883	신고	회천면	화죽리		김성호	농업용	18	50	총적	0.5	58	12
2200206884	신고	회천면	화죽리		한중석	농업용	18	50	총적	0.5	50	12
2200206885	신고	회천면	화죽리		한상태	농업용	18	50	총적	1	50	12
2200206886	신고	회천면	화죽리		한상태	농업용	18	50	총적	0.5	50	11
2200206887	신고	회천면	전일리		박형윤	농업용	19	50	총적	0.5	50	12
2200206888	신고	회천면	전일리		선점순	농업용	19	50	총적	0.5	50	12
2200206889	신고	회천면	전일리		김문규	농업용	24	50	총적	1	52	20
2200206890	신고	회천면	전일리		김남식	농업용	24	50	총적	1	50	20
2200206891	신고	회천면	전일리		김상근	농업용	20	50	총적	0.5	60	15
2200206892	신고	회천면	전일리		김맹호	농업용	18	50	총적	0.5	50	12

2 1 현장조사 관정내역(계속)

관정번호	허가 형태	읍면	동리	번지	지명/건물명 /상호	용도	심도 (m)	구경 (mm)	관정 구분	펌프 (HP)	양수능력 (m3/일)	토출관 직경(mm)
2200206893	신고	회천면	전일리		김명규	양업용	19	50		0.5	50	11
2200206895	신고	회천면	전일리		김상복	양업용	18	50		0.5	58	12
2200206895	신고	회천면	전일리		김덕호	양업용	18	50	총적	0.5	56	11
2200206896	신고	회천면	전일리		위순임	양업용	18	50	총적	0.5	50	12
2200206897	신고	회천면	전일리		김민환	양업용	19	50	총적	0.5	60	11
2200206898	신고	회천면	전일리		정정수	양업용	18	50	총적	0.5	60	12
2200206899	신고	회천면	전일리		김장은	양업용	18	50	총적	0.5	50	11
2200206900	신고	회천면	전일리		김성유	양업용	21	50	총적	1	50	17
2200206901	신고	회천면	동율리		양동일	양업용	18	50	총적	0.5	50	12
2200206902	신고	회천면	봉강리		정천성	양업용	18	50		0.5	60	12
2200206903	신고	회천면	전일리		정연길	양업용	20	50	암반	0.5	50	15
2200206904	신고	회천면	봉강리		정현수	양업용	18	50	총적	0.5	50	12
2200206905	신고	회천면	전일리		정철모	양업용	21	50	총적	0.5	70	17
2200206906	신고	회천면	전일리		임영수	양업용	20	50		0.5	70	15
2200206907	신고	회천면	전일리		손영하	양업용	21	50	총적	0.5	70	18
2200206908	신고	회천면	동율리		김성환	생활용	18	50	총적	0.5	50	12
2200206909	신고	회천면	회령리		김연태	양업용	18	50		1	50	12
2200206910	신고	회천면	회령리		(주)대한다업	생활용	20	50	암반	0.5	60	15
2200206911	신고	회천면	봉강리		백용식	양업용	20	50	총적	0.5	50	15
2200206912	신고	회천면	서당리		김기수	양업용	18	50	총적	0.5	60	12
2200206913	신고	회천면	서당리		박태주	양업용	24	50	총적	0.5	50	19
2200206914	신고	회천면	서당리		최형준	양업용	20	50	암반	2	50	15
2200206915	신고	회천면	서당리		박호근	양업용	18	50	암반	2	50	12
2200206916	신고	회천면	화죽리		하동근	양업용	20	50	총적	0.5	50	15
2200206917	신고	회천면	서당리		박태주	양업용	20	50	암반	2	50	15
2200206918	신고	회천면	서당리		하동수	양업용	20	50		0.5	50	15
2200206919	신고	회천면	천포리		임성철	양업용	18	50	총적	1	50	12
2200206920	신고	회천면	천포리		문기현	양업용	18	50	암반	2	50	12
2200206921	신고	회천면	화죽리		김연수	양업용	25	50		1	32	20
2200206922	신고	회천면	천포리		김계환	양업용	18	50	암반	2	55	12
2200206923	신고	회천면	천포리		문종팔	양업용	19	50	암반	2	53	12
2200206924	신고	회천면	천포리		문동현	양업용	20	50	암반	2	50	15
2200206925	신고	회천면	서당리		하명수	양업용	19	50	총적	0.5	35	12
2200206926	신고	회천면	서당리		김연수	양업용	20	50	암반	2	50	15
2200206927	신고	회천면	천포리		하삼회	양업용	24	50	암반	2	50	20
2200206928	신고	회천면	천포리		김정기	양업용	19	50	암반	2	50	12

2 1 현장조사 관정내역(계속)

관정번호	허가 형태	읍면	동리	번지	지명/건물명 /상호	용도	심도 (m)	구경 (mm)	관정 구분	펌프 (HP)	양수능력 (m3/일)	토출관 직경(mm)
2200206929	신고	회천면	천포리		임정완	농업용	20	50	암반	2	50	15
2200206930	신고	회천면	천포리		하정수	농업용	19	50	암반	2	59	13
2200206931	신고	회천면	천포리		정천수	농업용	31	40	층적	1	31	24
2200206932	신고	회천면	천포리		임정묘	농업용	19	50	암반	2	25	12
2200206933	신고	회천면	천포리		하삼회	농업용	18	50	암반	2	60	11
2200206934	신고	회천면	천포리		임정완	농업용	25	50	암반	2	25	20
2200206935	신고	회천면	천포리		정명구	농업용	18	50	암반	2	50	12
2200206936	신고	회천면	천포리		박판동	농업용	20	50		0.5	50	15
2200206937	신고	회천면	천포리		하삼회	농업용	23	40	암반	2	32	17
2200206938	신고	회천면	영천리		이옥성	농업용	22	50	층적	0.5	70	18
2200206939	신고	회천면	영천리		이옥성	농업용	23	50	층적	1	50	18
2200206940	신고	회천면	영천리		박홍규	생활용	20	50	층적	0.5	50	15
2200206941	신고	회천면	영천리		박해평	생활용	20	50	층적	0.5	50	15
2200206942	신고	회천면	영천리		안홍연	농업용	19	50	층적	0.5	59	12
2200206943	신고	회천면	영천리		이성철	농업용	25	50		1	50	20
2200206944	신고	회천면	영천리		주장순	농업용	19	50		0.5	60	12
2200206945	신고	회천면	영천리		최연호	농업용	32	50	층적	0.5	55	25
2200206946	신고	회천면	영천리		최연호	농업용	19	50	암반	2	60	12
2200206947	신고	회천면	영천리		박해평	농업용	21	50	층적	1	50	18
2200206948	신고	회천면	영천리		주병채	농업용	18	50		0.5	60	12
2200206949	신고	회천면	영천리		김한을	농업용	18	50		0.5	50	12
2200206950	신고	회천면	영천리		주영순	생활용	20	50	층적	0.5	50	15
2200206951	신고	회천면	영천리		주영순	농업용	19	50		0.5	59	12
2200206952	신고	회천면	영천리		안현순	농업용	22	50	층적	0.5	70	20
2200206953	신고	회천면	영천리		이전행	농업용	20	50	층적	0.5	70	15
2200206954	신고	회천면	영천리		이전행	농업용	18	50		0.5	55	12
2200206955	신고	회천면	영천리		이전행	생활용	19	50		0.5	25	12
2200206956	신고	회천면	동을리		오승환	농업용	24	50	층적	0.5	50	20
2200206957	신고	회천면	을포리		오승환	농업용	18	50	층적	0.5	50	12
2200206958	신고	회천면	벽교리		안영순	생활용	22	50	층적	0.5	25	17
2200206959	신고	회천면	벽교리		이형노	농업용	22	50	층적	0.5	64	18
2200206960	신고	회천면	벽교리		이홍섭	농업용	18	50	층적	0.5	58	12
2200206961	신고	회천면	벽교리		이홍섭	농업용	19	50	층적	0.5	60	11
2200206962	신고	회천면	벽교리		백장선	농업용	25	200	층적	0.5	30	20
2200206963	신고	회천면	벽교리		권정옥	농업용	19	50	층적	0.5	60	11
2200206964	신고	회천면	벽교리		이남수	농업용	20	50	층적	0.5	50	15

2.1 현장조사 관정내역(계속)

관정번호	허가 형태	읍면	동리	번지	지명/건물명/상호	용도	심도 (m)	구경 (mm)	관정 구분	펌프 (HP)	양수능력 (m3/일)	토출관 직경(mm)
2200206965	신고	회천면	포교리		이인석	농업용	18	50	총적	0.5	50	12
2200206966	신고	회천면	포교리		백기선	농업용	20	50	총적	1	50	15
2200206967	신고	회천면	포교리		오승환	생활용	15	50	총적	0.5	70	12
2200206968	신고	회천면	포교리		김춘옥	농업용	19	50	총적	0.5	60	11
2200206969	신고	회천면	포교리		이수남	농업용	20	50	총적	0.5	60	15
2200206970	신고	회천면	포교리		오승환	농업용	18	50	총적	0.5	53	12
2200206971	신고	회천면	포교리		손외출	농업용	19	50	총적	0.5	60	12
2200206972	신고	회천면	포교리		백용기	농업용	18	50		0.5	62	12
2200206973	신고	회천면	포교리		이수동	농업용	19	50	총적	0.5	60	12
2200206974	신고	회천면	포교리		이수만	농업용	18	50	총적	0.5	62	12
2200206975	신고	회천면	포교리		이수만	농업용	20	50	총적	1	50	15
2200206976	신고	회천면	포교리		이수동	농업용	20	50	총적	0.5	50	15
2200206977	신고	회천면	포교리		손석순	농업용	18	50	총적	0.5	50	12
2200206978	신고	회천면	우포리		박충국	농업용	18	50	총적	0.5	50	12
2200206979	신고	회천면	우포리		오원모	생활용	20	50	총적	0.5	50	15
2200206980	신고	회천면	우포리		오진모	농업용	18	50	총적	0.5	55	12
2200206981	신고	회천면	우포리		박기철	농업용	18	50	총적	0.5	50	12
2200206982	신고	회천면	우포리		박정명	농업용	18	50	총적	0.5	50	12
2200206983	신고	회천면	우포리		오화모	농업용	21	50	총적	0.5	50	18
2200206984	신고	회천면	우포리		김용섭	농업용	22	40	총적	0.5	55	18
2200206985	신고	회천면	우포리		박정명	농업용	18	50	총적	0.5	60	12
2200206986	신고	회천면	우포리		김경식	농업용	24	50	총적	0.5	50	20
2200206987	신고	회천면	우포리		박기철	생활용	23	50	총적	1	60	18
2200206988	신고	회천면	우포리		오광환	농업용	19	50	총적	0.5	60	13
2200206989	신고	회천면	우포리		장복모	농업용	19	50	총적	0.5	60	12
2200206990	신고	회천면	우포리		강중원	농업용	18	50	총적	0.5	50	12
2200206991	신고	회천면	우포리		배득영	농업용	22	50	총적	0.5	60	18
2200206992	신고	회천면	우포리		김홍기	농업용	18	50	총적	0.5	58	12
2200206993	신고	회천면	우포리		박금령	농업용	30	50	총적	1	62	25
2200206994	신고	회천면	우포리		양길동	농업용	18	50	총적	0.5	60	12
2200206995	신고	회천면	우포리		김용섭	농업용	21	50	암반	0.5	60	18
2200206996	신고	회천면	우포리		오화모	농업용	40	40	총적	0.5	67	25
2200206997	신고	회천면	우포리		박기철	농업용	25	40	총적	0.5	68	20
2200206998	신고	회천면	우포리		오성모	농업용	30	40	총적	0.5	58	25
2200206999	신고	회천면	우포리		오길모	농업용	22	50	총적	0.5	60	18
2200207000	신고	회천면	우포리		김종선	농업용	19	50	총적	0.5	60	12

2 1 현장조사 관정내역(계속)

관정번호	허가 형태	읍면	동리	번지	지명/건물명 /상호	용도	심도 (m)	구경 (mm)	관정 구분	펌프 (HP)	양수능력 (m3/일)	토출관 직경(mm)
2200207001	신고	회천면	동울리		오종근	아파트	19	50	층적	0.5	70	11
2200207002	신고	회천면	동울리		오양수	아파트	18	50	층적	0.5	15	12
2200207003	신고	회천면	동울리		박정명	아파트	40	40	층적	0.5	55	35
2200207004	신고	회천면	동울리		이채봉	아파트	18	50	층적	0.5	50	12
2200207005	신고	회천면	동울리		박상진	아파트	40	40	층적	0.5	70	30
2200207006	신고	회천면	동울리		오동모	아파트	18	50	층적	0.5	55	12
2200207007	신고	회천면	동울리		이길동	아파트	24	40	층적	0.5	60	20
2200207008	신고	회천면	동울리		오규환	상화	18	50		0.5	50	12
2200207009	신고	회천면	구룡리		오규환	아파트	21	50	층적	0.5	80	16
2200207010	신고	회천면	동울리		김현수	아파트	22	50	층적	0.5	60	18
2200207011	신고	회천면	동울리		김현수	상화	19	50		0.5	50	12
2200207012	신고	회천면	구룡리		김현수	아파트	21	50	암반	0.5	70	18
2200207013	신고	회천면	동울리		오석순	상화	20	50	층적	0.5	60	15
2200207014	신고	회천면	동울리		오석순	아파트	18	50	층적	0.5	50	12
2200207015	신고	회천면	구룡리		오석순	아파트	18	50	층적	0.5	50	12
2200207016	신고	회천면	구룡리		오석순	아파트	21	50	층적	0.5	60	18
2200207017	신고	회천면	동울리		오양섭	상화	19	50	층적	0.5	50	12
2200207018	신고	회천면	구룡리		오양섭	아파트	18	50	층적	0.5	80	12
2200207019	신고	회천면	동강리		김재식	아파트	17	50	층적	0.5	64	12
2200207020	신고	회천면	진일리		김종현	아파트	18	50	층적	0.5	50	12
2200207021	신고	회천면	동강리		백윤선	아파트	30	40		0.5	52	25
2200207022	신고	회천면	동강리		정정설	아파트	18	50	층적	0.5	58	12
2200207023	신고	회천면	동강리		정광기	아파트	25	50	층적	1	60	20
2200207024	신고	회천면	동강리		정태준	아파트	18	50		0.5	60	11
2200207025	신고	회천면	동강리		정종양	아파트	19	50		0.5	25	12
2200207026	신고	회천면	동강리		정동량	아파트	20	50	암반	1	50	15
2200207027	신고	회천면	동강리		정해운	아파트	12	50		0.5	60	11
2200207028	신고	회천면	화주리		문창기	아파트	23	50	층적	0.5	62	20
2200207029	신고	회천면	화주리		선판성	아파트	25	50	암반	2	25	20
2200207030	신고	회천면	화주리		문경남	아파트	18	50	층적	0.5	50	12
2200207031	신고	회천면	화주리		선종호	아파트	20	50	층적	0.5	59	15
2200207032	신고	회천면	화주리		황옥동	아파트	20	50	암반	2	50	15
2200207033	신고	회천면	화주리		백종균	아파트	18	50	층적	0.5	60	12
2200207034	신고	회천면	화주리		백종균	아파트	18	50	층적	0.5	50	12
2200207035	신고	회천면	화주리		이기채	아파트	19	50	층적	0.5	60	12
2200207036	신고	회천면	화주리		박태길	아파트	19	50	층적	0.5	55	12

2.1 현장조사 관정내역(계속)

관정번호	허가 형태	읍면	동리	번지	지명/건물명 /상호	용도	심도 (m)	구경 (mm)	관정 구분	펌프 (HP)	양수능력 (m ³ /일)	토출관 직경(mm)
2200207037	신고	회천면	화죽리		이정수	농업용	21	50	총적	0.5	60	18
2200207038	신고	회천면	근농리		손충식	농업용	18	50	총적	0.5	50	12
2200207039	신고	회천면	화죽리		이산홍	농업용	18	50	총적	0.5	50	12
2200207040	신고	회천면	화죽리		문병조	농업용	18	50	총적	0.5	60	12
2200207041	신고	회천면	화죽리		백중섭	농업용	18	50	총적	0.5	61	12
2200207042	신고	회천면	화죽리		이대기	농업용	20	50	암반	2	70	15
2200207043	신고	회천면	화죽리		장오채	농업용	23	50	총적	0.5	60	20
2200207044	신고	회천면	화죽리		장진오	농업용	22	50	총적	0.5	60	18
2200207045	신고	회천면	화죽리		장재규	농업용	20	50	총적	0.5	50	15
2200207046	신고	회천면	화죽리		장재일	농업용	19	50	총적	0.5	60	
2200207047	신고	회천면	화죽리		장재준	농업용	18	50	총적	0.5	60	12
2200207048	신고	회천면	화죽리		장원재	농업용	18	50	총적	0.5	60	12
2200207049	신고	회천면	화죽리		장용현	농업용	19	50	총적	0.5	50	12
2200207050	신고	회천면	화죽리		장현재	농업용	18	50	총적	0.5	62	12
2200207051	신고	회천면	화죽리		장현재	농업용	18	50	총적	0.5	59	12
2200207052	신고	회천면	화죽리		장재석	농업용	20	50	총적	0.5	70	15
2200207053	신고	회천면	화죽리		이용순	농업용	20	50	총적	0.5	60	15
2200207054	신고	회천면	화죽리		이용순	농업용	19	50	총적	0.5	60	12
2200207055	신고	회천면	화죽리		이용순	농업용	18	50	총적	0.5	50	12
2200207056	신고	회천면	화죽리		이용순	농업용	18	50	총적	0.5	50	12
2200207057	신고	회천면	화죽리		김장호	농업용	18	50	총적	0.5	58	12
2200207058	신고	회천면	근농리		이송전	농업용	15	50	총적	0.5	60	12
2200207059	신고	회천면	근농리		이송전	농업용	22	50	총적	0.5	60	18
2200207060	신고	회천면	근농리		이송전	농업용	20	50	총적	0.5	60	15
2200207061	신고	회천면	근농리		이송전	농업용	18	50	총적	0.5	60	12
2200207062	신고	회천면	근농리		김정숙	농업용	18	50	총적	0.5	55	12
2200207063	신고	회천면	근농리		한중채	농업용	19	50	총적	0.5	50	12
2200207064	신고	회천면	근농리		변재평	농업용	19	50	총적	0.5	60	12
2200207065	신고	회천면	근농리		조규복	농업용	19	50	총적	0.5	50	12
2200207066	신고	회천면	근농리		변남준	농업용	18	50	총적	0.5	60	12
2200207067	신고	회천면	근농리		백갑인	농업용	19	50	총적	0.5	60	12
2200207068	신고	회천면	근농리		강중섭	농업용	23	50	총적	0.5	60	20
2200207069	신고	회천면	근농리		이양옥	농업용	18	50	총적	0.5	60	12
2200207070	신고	회천면	근농리		김한천	농업용	18	50	암반	0.5	54	12
2200207071	신고	회천면	근농리		이천모	생활용	15	50	총적	0.5	60	12
2200207072	신고	회천면	근농리		이동모	생활용	15	50	총적	0.5	50	12

2 1 현장조사 관정내역(계속)

관정번호	허가 형태	읍면	동리	번지	지명/건물명 /상호	용도	심도 (m)	구경 (mm)	관정 구분	펌프 (HP)	양수능력 (m3/일)	토출관 직경(mm)
2200207073	신고	회천면	귀양리		이기수	야외용	15	50	총적	0.5	50	10
2200207074	신고	회천면	귀양리		이성호	야외용	18	50	총적	0.5	50	12
2200207075	신고	회천면	귀양리		이봉환	야외용	20	50	총적	0.5	70	15
2200207076	신고	회천면	귀양리		이봉섭	야외용	19	50	총적	0.5	25	12
2200207077	신고	회천면	귀양리		양성호	야외용	21	50	총적	0.5	70	18
2200207078	신고	회천면	귀양리		백정인	야외용	19	50	총적	0.5	50	12
2200207079	신고	회천면	귀양리		김창식	야외용	24	50	총적	0.5	70	20
2200207080	신고	회천면	귀양리		이천모	야외용	18	50	총적	0.5	60	12
2200207081	신고	회천면	전일리		정경수	야외용	19	50	총적	0.5	60	12
2200207082	신고	회천면	귀양리		이성호	야외용	10	50	암반	0.5	59	5
2200207083	신고	회천면	귀양리		임복창	야외용	23	50	총적	0.5	50	20
2200207084	신고	회천면	귀양리		유종영	야외용	15	50	총적	0.5	50	12
2200207085	신고	회천면	봉강리		마재인	상활용	18	50	총적	0.5	60	12
2200207086	신고	회천면	봉강리		백영우	야외용	18	4	암반	0.5	60	12
2200207087	신고	회천면	봉강리		변재민	야외용	20	50	총적	1	52	15
2200207088	신고	회천면	봉강리		변상열	상활용	28	6	총적	0.5	62	20
2200207089	신고	회천면	봉강리		백영우	야외용	17	50	총적	0.5	60	12
2200207090	신고	회천면	봉강리		강우용	야외용	19	50	총적	0.5	25	12
2200207091	신고	회천면	봉강리		변우경	야외용	18	50	암반	0.5	50	12
2200207092	신고	회천면	봉강리		마재인	야외용	18	50		0.5	50	12
2200207093	신고	회천면	봉강리		변형채	야외용	20	6		0.5	65	15
2200207094	신고	회천면	회평리		변창섭	야외용	21	50	암반	0.5	50	17
2200207095	신고	회천면	회평리		변창섭	야외용	20	50		0.5	60	15
2200207096	신고	회천면	귀양리		장정만	야외용	22	50	총적	1	50	18
2200207097	신고	회천면	귀양리		윤삼근	야외용	19	50	암반	0.5	25	12
2200207098	신고	회천면	귀양리		윤삼근	야외용	20	50	총적	1		
2200207099	신고	회천면	귀양리		김구중	야외용	36	50	총적	1	62	30
2200207100	신고	회천면	귀양리		박인수	야외용	19	50	총적	0.5	25	12
2200207101	신고	회천면	귀양리		오채근	야외용	26	40	총적	0.5	62	20
2200207102	신고	회천면	귀양리		김재필	야외용	18	50	총적	0.5	50	11
2200207103	신고	회천면	귀양리		오채근	야외용	19	50	총적	0.5	25	12
2200207104	신고	회천면	귀양리		황우열	야외용	18	50	총적	0.5	50	12
2200207105	신고	회천면	귀양리		박학남	야외용	18	50	총적	0.5	50	12
2200207106	신고	회천면	귀양리		유재일	야외용	24	50	총적	1	50	20
2200207107	신고	회천면	귀양리		오유근	야외용	18	50	총적	0.5	50	11
2200207108	신고	회천면	귀양리		이형두	상활용	18	50	총적	0.5	58	12

2.1 현장조사 관정내역(계속)

관정번호	허가 형태	읍면	동리	번지	지명/건물명 /상호	용도	심도 (m)	구경 (mm)	관정 구분	펌프 (HP)	양수능력 (m3/일)	토출관 직경(mm)
2200207109	신고	회천면	군농리		송복순	농업용	25	50	총적	0.5	50	20
2200207110	신고	회천면	군농리		이중식	농업용	19	50	총적	0.5	50	12
2200207111	신고	회천면	군농리		박충열	생활용	20	50	총적	0.5	50	15
2200207112	신고	회천면	군농리		이윤후	생활용	20	50	총적	0.5	50	15
2200207113	신고	회천면	군농리		양덕수	농업용	20	50	총적	0.5	50	15
2200207114	신고	회천면	벽교리		장우진	농업용	19	50		0.5	50	12
2200207115	신고	회천면	벽교리		김초호	농업용	19	50		0.5	60	12
2200207116	신고	회천면	벽교리		정병우	농업용	20	50		0.5	50	15
2200207117	신고	회천면	벽교리		장기진	농업용	18	50	총적	0.5	56	12
2200207118	신고	회천면	벽교리		장세찬	생활용	19	50	총적	0.5	25	12
2200207119	신고	회천면	벽교리		장세찬	농업용	22	40	총적	0.5	65	18
2200207120	신고	회천면	벽교리		장순익	생활용	19	50	총적	0.5	60	12
2200207121	신고	회천면	객산리		장남진	농업용	14	50	암반	2	60	12
2200207122	신고	회천면	벽교리		양은남	농업용	24	50	암반	2	54	20
2200207123	신고	회천면	벽교리		장홍래	농업용	28	50		1	50	22
2200207124	신고	회천면	객산리		이용우	농업용	23	50	암반	2	60	20
2200207125	신고	회천면	객산리		김정문	생활용	18	50	총적	0.5	50	12
2200207126	신고	회천면	객산리		이중덕	농업용	19	50	암반	2	25	12
2200207127	신고	회천면	객산리		서병주	생활용	19	50	총적	0.5	25	12
2200207128	신고	회천면	객산리		배운용	농업용	19	50	암반	2	25	12
2200207129	신고	회천면	객산리		나상운	농업용	19	50	총적	0.5	25	12
2200207130	신고	회천면	객산리		문영수	농업용	19	50	암반	2	25	12
2200207131	신고	회천면	객산리		나대홍	생활용	19	50	총적	0.5	25	12
2200207132	신고	회천면	객산리		천봉선	농업용	19	50	암반	2	25	12
2200207133	신고	회천면	객산리		천봉선	농업용	19	50	암반	2	25	12
2200207134	신고	회천면	객산리		조철일	생활용	19	50		0.5	25	12
2200207135	신고	회천면	객산리		박종문	농업용	19	50	총적	0.5	25	12
2200207136	신고	회천면	객산리		조규복	농업용	18	50		0.5	60	12
2200207137	신고	회천면	객산리		이중덕	생활용	19	50	총적	0.5	25	12
2200207138	신고	회천면	객산리		조영훈	생활용	19	50	총적	0.5	25	12
2200207139	신고	회천면	객산리		박종문	생활용	19	50	총적	0.5	25	12
2200207140	신고	회천면	객산리		이중덕	농업용	20	50	암반	2	50	15
2200207141	신고	회천면	객산리		이용우	생활용	20	50	총적	0.5	50	15
2200207142	신고	회천면	울포리		손병채	농업용	18	50		0.5	60	12
2200207143	신고	회천면	울포리		조명국	농업용	22	50	총적	0.5	60	18
2200207144	신고	회천면	울포리		손정채	농업용	20	50	총적	0.5	58	15

2 1 현장조사 관정내역(계속)

관정번호	허가 형태	읍면	동리	번지	지명/건물명 /상호	용도	심도 (m)	구경 (mm)	관정 구분	펌프 (HP)	양수능력 (m3/일)	토출관 직경(mm)
2200207145	신고	회천면	평포리		박채석	농업용	18	50	총적	0.5	60	12
2200207146	신고	회천면	평포리		손정채	농업용	18	50	총적	0.5	50	12
2200207147	신고	회천면	평포리		임형모	생활용	15	50	총적	0.5	50	12
2200207148	신고	회천면	평포리		조명국	농업용	21	50	암반	0.5	60	19
2200207149	신고	회천면	평포리		김정자	생활용	19	50	총적	0.5	25	12
2200207150	신고	회천면	평포리		박경래	농업용	19	50	총적	0.5	60	12
2200207151	신고	회천면	평포리		박경래	농업용	20	50	총적	0.5	50	15
2200207152	신고	회천면	평포리		이정기	생활용	20	50	총적	0.5	50	15
2200207153	신고	회천면	평포리		김복남	생활용	16	50	총적	0.5	70	12
2200207154	신고	회천면	평포리		장윤석	농업용	20	50	총적	0.5	60	15
2200207155	신고	회천면	평포리		조명국	농업용	32	40	총적	0.5	53	28
2200207156	신고	회천면	평포리		박대식	생활용	20	50	총적	0.5	50	15
2200207157	신고	회천면	평포리		김우암	생활용	20	50	총적	0.5	50	15
2200207158	신고	회천면	평포리		장종옥	생활용	20	50	총적	0.5	50	15
2200207159	신고	회천면	평포리		김일암	생활용	20	50	총적	0.5	50	15
2200207160	신고	회천면	평포리		장문성	생활용	20	50	총적	0.5	50	15
2200207161	신고	회천면	평포리		박형일	농업용	19	50	총적	0.5	50	12
2200207162	신고	회천면	평포리		김호근	생활용	20	50	총적	0.5	50	15
2200207163	신고	회천면	평포리		김영환	생활용	20	50	총적	0.5	50	15
2200207164	신고	회천면	평포리		김영환	농업용	24	50	총적	0.5	70	20
2200207165	신고	회천면	평포리		김태훈	생활용	20	50	총적	0.5	50	15
2200207166	신고	회천면	평포리		이영일	생활용	20	50	총적	0.5	50	15
2200207167	신고	회천면	평포리		김광섭	생활용	20	50	총적	0.5	50	15
2200207168	신고	회천면	평포리		이창식	농업용	18	40	총적	1	50	12
2200207169	신고	회천면	평포리		정창현	생활용	20	50	총적	0.5	50	15
2200207170	신고	회천면	평포리		장기용	생활용	15	50	총적	0.5	50	12
2200207171	신고	회천면	평포리		김대태	생활용	20	50	총적	0.5	50	13
2200207172	신고	회천면	평포리		강영남	농업용	18	50	총적	0.5	50	12
2200207173	신고	회천면	평포리		김홍진	생활용	20	50		0.5	50	15
2200207174	신고	회천면	평포리		김홍진	농업용	20	50	총적	1	50	15
2200207175	신고	회천면	평포리		전승도	생활용	20	50	총적	0.5	50	15
2200207176	신고	회천면	평포리		김기열	농업용	19	50	총적	0.5	60	12
2200207177	신고	회천면	평포리		손병채	농업용	22	50	총적	0.5	60	17
2200207178	신고	회천면	평포리		장기용	농업용	18	50	총적	0.5	70	12
2200207179	신고	회천면	평포리		손정채	생활용	15	50	총적	0.5	50	12
2200207180	신고	회천면	평포리		정춘식	생활용	15	50	총적	0.5	50	10

2 1 현장조사 관정내역(계속)

관정번호	허가 형태	읍면	동리	번지	지명/건물명 /상호	용도	심도 (m)	구경 (mm)	관정 구분	펌프 (HP)	양수능력 (m3/일)	토출관 직경(mm)
2200207181	신고	회천면	울포리		박채석	생활용	15	50	총적	0.5	50	10
2200207182	신고	회천면	울포리		박재묵	생활용	15	50	총적	0.5	50	12
2200207183	신고	회천면	울포리		손정채	농업용	27	40	총적	0.5	65	20
2200207184	신고	회천면	울포리		김옥섭	생활용	15	50	총적	0.5	50	12
2200207185	신고	회천면	울포리		손병채	생활용	15	50	총적	0.5	50	12
2200207186	신고	회천면	울포리		박성주	생활용	15	50	총적	0.5	50	12
2200207187	신고	회천면	울포리		박경래	생활용	15	50	총적	0.5	50	12
2200207188	신고	회천면	울포리		배광섭	생활용	15	50	총적	0.5	50	11
2200207189	신고	회천면	벽교리		박평길	농업용	18	50		0.5	50	12
2200207190	신고	회천면	벽교리		김동흔	농업용	18	50	총적	0.5	50	12
2200207191	신고	회천면	벽교리		봉상언	농업용	23	50	총적	0.5	60	20
2200207192	신고	회천면	벽교리		김영태	농업용	18	50	총적	0.5	57	12
2200207193	신고	회천면	서당리		김춘배	농업용	20	50		0.5	50	15
2200207194	신고	회천면	회령리		박형일	농업용	21	50		0.5	50	17
2200207195	신고	회천면	회령리		정창주	농업용	18	50	암반	2	50	12
2200207196	신고	회천면	군농리		김충식	농업용	19	50	총적	0.5	60	12
2200207373	신고	회천면	영천리		주기순	생활용	20	50	총적	0.5	50	15
2200207374	신고	회천면	화죽리		오종출	농업용	24	50		1	50	20
2200207375	신고	회천면	화죽리		오종출	농업용	18	50	총적	0.5	50	12
2200207376	신고	회천면	화죽리		강철구	농업용	20	50	총적	0.5	50	15
2200207377	신고	회천면	화죽리		백광인	농업용	19	50	총적	0.5	60	12
2200207378	신고	회천면	화죽리		한상태	농업용	20	50	총적	0.5	50	15
2200207389	신고	회천면	동울리		김홍기	농업용	20	50	총적	1	50	15
2200207390	신고	회천면	동울리		오창환	농업용	28	40	총적	0.5	65	20
2200300007	신고	회천면	회령리		(주)대한다업	생활용	150	200	암반	3	70	125
2200300008	신고	회천면	회령리		김을수	생활용	60	150	암반	1	50	40
2200300009	신고	조성면	귀산리		조순덕	농업용	30	40	총적	0.5	50	25
2200300010	신고	득량면	송곡리		문선자	농업용	60	150	암반	2	100	50
2200300011	신고	조성면	용전리		김종옥	농업용	30	40	총적	0.5	50	25
2200300012	신고	조성면	동춘리		김안순	농업용	30	40	총적	0.5	50	25
2200300014	신고	조성면	은곡리		박옥례	농업용	30	40	총적	0.5	50	25
2200300015	신고	조성면	덕산리		김홍균	농업용	30	40	총적	0.5	50	25
2200300016	신고	조성면	은곡리		신사용	농업용	30	40	총적	0.5	50	25
2200300017	신고	조성면	조성리		제종옥	농업용	30	40	총적	0.5	50	25
2200300018	신고	조성면	신월리		임한주	농업용	30	40	총적	0.5	50	25
2200300019	신고	조성면	조성리		김용일	농업용	30	40	총적	0.5	50	25

2 1 현장조사 관정내역(계속)

관정번호	허가 형태	읍면	동리	번지	지명/건물명 /상호	용도	심도 (m)	구경 (mm)	관정 구분	펌프 (HP)	양수능력 (m3/일)	토출관 직경(mm)
2200300020	신고	조성면	동촌리		김동기	농업용	30	40	총적	0.5	50	25
2200300021	신고	조성면	용전리		이경호	농업용	30	40	총적	0.5	50	25
2200300023	신고	득량면	삼정리		김운회	농업용	18	50	총적	0.5	50	18
2200300024	신고	득량면	삼정리		안병근	농업용	18	50	총적	0.5	50	18
2200300025	신고	득량면	예당리		박성옥	농업용	18	50	총적	0.5	50	18
2200300026	신고	득량면	예당리		이석진	농업용	18	50	총적	0.5	50	18
2200300027	신고	득량면	해평리		김재원	농업용	18	50	총적	0.5	60	18
2200300028	신고	득량면	도촌리		신정훈	농업용	18	50	총적	0.5	50	18
2200300029	신고	득량면	예당리		노영진	농업용	18	50	총적	0.5	60	18
2200300031	신고	득량면	송곡리		정필순	농업용	18	50	총적	0.5	50	18
2200300074	신고	득량면	송곡리		박진우	농업용	18	50	총적	0.5	50	10
2200300075	신고	득량면	마천리		임윤홍	농업용	18	50	총적	0.5	50	10
2200300076	신고	득량면	삼정리		김천희	농업용	18	50	총적	0.5	50	10
2200300077	신고	득량면	오봉리		김남용	농업용	18	50	총적	0.5	50	10
2200300078	신고	득량면	송곡리		박형민	농업용	18	50	총적	0.5	50	10
2200300079	신고	득량면	삼정리		김성수	농업용	0	0	총적	0	0	1
2200300080	신고	득량면	삼정리		안태성	농업용	18	50	총적	0.5	50	10
2200300081	신고	득량면	삼정리		안상훈	농업용	18	50	총적	0.5	50	10
2200300082	신고	득량면	예당리		김평주	농업용	18	50	총적	0.5	50	10
2200300083	신고	득량면	삼정리		박복규	농업용	18	50	총적	0.5	50	10
2200300084	신고	득량면	삼정리		김순옥	농업용	18	50	총적	0.5	50	10
2200300085	신고	득량면	오봉리		김봉용	농업용	18	50	총적	0.5	50	10
2200300086	신고	득량면	예당리		김병옥	농업용	18	50	총적	0.5	50	10
2200300092	신고	회천면	화죽리		강성택	농업용	18	50	총적	0.5	50	10
2200300093	신고	회천면	군농리		김재순	농업용	50	50	총적	0.5	50	10
2200300094	신고	회천면	회령리		문상화	농업용	18	50	암반	0.5	50	10
2200300095	신고	득량면	삼정리		노경수	농업용	50	50	암반	0.5	50	10
2200300097	신고	회천면	군농리		이금동	농업용	18	50	총적	0.5	50	10
2200300099	신고	회천면	군농리		조정임	농업용	18	50	총적	0.5	50	10
2200300100	신고	회천면	군농리		정상봉	농업용	18	50	총적	0.5	50	10
2200300105	신고	회천면	전일리		김상근	농업용	90	150	총적	1	80	80
2200300107	신고	득량면	예당리		박몽실	농업용	18	50	총적	0.5	50	10
2200300109	신고	득량면	예당리		김재만	농업용	18	50	총적	0.5	50	10
2200300110	신고	득량면	도촌리		문이섭	농업용	18	50	암반	0.5	50	10
2200300111	신고	득량면	오봉리		양종열	농업용	18	50	총적	0.5	50	10
2200300112	신고	득량면	도촌리		도상호	농업용	18	50	총적	0.5	50	10

2 1 현장조사 관정내역(계속)

관정번호	허가 형태	읍면	동리	번지	지명/건물명 /상호	용도	심도 (m)	구경 (mm)	관정 구분	펌프 (HP)	양수능력 (m ³ /일)	토출관 직경(mm)
2200300113	신고	득량면	도촌리		장기촌	농업용	18	50	층적	0.5	50	10
2200300114	신고	득량면	예당리		박몽실	농업용	18	50	층적	0.5	50	10
2200300115	신고	득량면	예당리		박주현	농업용	18	50	층적	0.5	50	10
2200300116	신고	득량면	예당리		김형환	생활용	18	50	층적	0.5	50	10
2200300117	신고	득량면	예당리		이용환	농업용	18	50	층적	0.5	50	10
2200300118	신고	득량면	예당리		임창남	농업용	18	50	층적	0.5	50	10
2200300119	신고	득량면	예당리		박윤례	농업용	18	50	층적	0.5	50	10
2200300120	신고	득량면	예당리		국순식	농업용	18	50	층적	0.5	50	10
2200300121	신고	득량면	예당리		지승구	농업용	18	50	층적	0.5	50	10
2200300124	신고	득량면	송곡리		문선자	농업용	50	150	암반	2	100	50
2200300126	신고	조성면	봉촌리		박중남	농업용	18	50	층적	0.5	50	10
2200300127	신고	조성면	웅전리		이명근	농업용	18	50	층적	0.5	50	10
2200300128	신고	조성면	봉능리		김동순	농업용	18	50	층적	0.5	50	10
2200300129	신고	조성면	웅전리		김상희	농업용	18	50	층적	0.5	50	10
2200300130	신고	조성면	조성리		신중환	농업용	18	50	층적	0.5	50	10
2200300131	신고	조성면	웅전리		이승웅	농업용	18	50	층적	0.5	50	10
2200300132	신고	조성면	대곡리		이갑원	농업용	18	50	층적	0.5	50	10
2200300133	신고	조성면	조성리		정양래	생활용	18	50	층적	0.5	50	10
2200300138	신고	회천면	객산리		박종갑	농업용	60	150	암반	2	100	50
2200300139	신고	회천면	군농리		이태준	농업용	18	50	층적	0.5	50	10
2200300140	신고	회천면	화죽리		백춘인	농업용	18	50	층적	0.5	50	10
2200300141	신고	회천면	동울리		김용환	농업용	18	50	층적	0.5	50	10
2200300142	신고	회천면	전일리		백남수	농업용	18	50	층적	0.5	50	10
2200300143	신고	회천면	화죽리		김일수	농업용	18	50	층적	0.5	50	10
2200300144	신고	회천면	화죽리		문창기	농업용	18	50	층적	0.5	50	10
2200300145	신고	회천면	전일리		정은상	농업용	18	50	층적	0.5	50	10
2200300146	신고	회천면	화죽리		하장원	농업용	18	50	층적	0.5	50	10
2200300155	신고	회천면	전일리		김유복	농업용	90	150	암반	1	80	80
2200400002	신고	조성면	은곡리		강봉남	농업용	18	50	층적	0.5	50	10
2200400003	신고	조성면	은곡리		오치순	농업용	18	50	층적	0.5	50	10
2200400004	신고	조성면	대곡리		이영재	농업용	18	50	층적	0.5	50	10
2200400005	신고	조성면	덕산리		김분채	농업용	18	50	층적	0.5	50	10
2200400006	신고	조성면	조성리		조일봉	농업용	18	50	층적	0.5	50	10
2200400007	신고	조성면	봉능리		선영국	농업용	18	50	층적	0.5	50	10
2200400008	신고	조성면	은곡리		이병우	농업용	18	50	층적	0.5	50	10
2200400009	신고	조성면	웅전리		위주현	농업용	18	50	층적	0.5	50	10

2.1 현장조사 관정내역(계속)

관정번호	허가 형태	읍면	동리	번지	지명/건물명 /상호	용도	심도 (m)	구경 (mm)	관정 구분	펌프 (HP)	양수능력 (m3/일)	토출관 직경(mm)
2200400010	신고	조성면	은곡리		조규용	농업용	18	50	총적	0.5	50	10
2200400011	신고	회천면	전일리		김문규	농업용	18	50	총적	0.5	50	10
2200400012	신고	회천면	전일리		문갑철	농업용	18	50	총적	0.5	50	30
2200400013	신고	회천면	봉강리		백남구	농업용	18	50	총적	0.5	50	30
2200400068	신고	회천면	군농리		백수인	농업용	18	50	암반	0.5	50	10
2200400069	신고	회천면	군농리		이승모	농업용	18	50	총적	0.5	50	10
2200400070	신고	회천면	화죽리		장재욱	농업용	18	50	총적	0.5	50	10
2200400071	신고	회천면	화죽리		문경남	농업용	18	50	총적	0.5	50	10
2200400072	신고	회천면	화죽리		문병조	농업용	18	50	총적	0.5	50	10
2200400073	신고	회천면	군농리		이성봉	농업용	18	50	총적	0.5	50	10
2200400074	신고	득량면	예당리		김장한	농업용	50	150	암반	2	100	50
2200400076	신고	조성면	은곡리		공순조	농업용	18	50	총적	0.5	50	10
2200400077	신고	조성면	은곡리		조규동	농업용	18	50	총적	0.5	50	10
2200400078	신고	조성면	조상리		이재수	농업용	18	50	총적	0.5	50	10
2200400079	신고	조성면	용전리		이만호	농업용	18	50	총적	0.5	50	10
2200400080	신고	조성면	용전리		안종희	농업용	18	50	총적	0.5	50	10
2200400081	신고	조성면	대곡리		김종열	농업용	18	50	총적	0.5	50	10
2200400082	신고	조성면	축내리		이남관	농업용	18	50	총적	0.5	50	10
2200400083	신고	조성면	동촌리		김상열	농업용	18	50	총적	0.5	50	10
2200400084	신고	조성면	용전리		김재출	농업용	18	50	총적	0.5	50	10
2200400086	신고	회천면	영천리		이종임	생활용	70	150	암반	2	80	60
2200400097	신고	회천면	서당리		하인회	농업용	50	150	암반	2	100	30
2200400106	신고	회천면	영천리		문상임	농업용	70	150		2	70	60
2200400111	신고	회천면	을포리		박금순	생활용	60	150	암반	3	50	50
2200400114	신고	회천면	영천리		주영순	생활용	60	150	암반	2	50	50
2200400115	신고	득량면	송곡리		보성군수	농업용	100	150	암반	3	100	90
2200400120	신고	회천면	영천리		최명숙	생활용	60	150	암반	2	50	41
2200400122	신고	회천면	천포리		임성철	생활용	60	150	총적	1	50	50
2200400125	신고	조성면	대곡리		이창재	농업용	60	150	암반	2	100	50
2200400126	신고	회천면	영천리		안형자	생활용	18	50	총적	0.5	20	12
2200400127	신고	회천면	동울리		강중원	생활용	50	150	총적	0.5	50	30
2200400138	신고	조성면	대곡리		박숙자	농업용	60	150	암반	2	100	50
2200400139	신고	득량면	예당리		국정관	생활용	60	150	총적	2	100	50
2200400140	신고	조성면	조성리		김수현	농업용	18	50	총적	0.5	50	10
2200400141	신고	조성면	은곡리		김천환	농업용	18	50	총적	0.5	50	10
2200400142	신고	조성면	대곡리		김현철	농업용	18	50	총적	0.5	50	10

2 1 현장조사 관정내역(계속)

관정번호	허가 형태	읍면	동리	번지	지명/건물명 /상호	용도	심도 (m)	구경 (mm)	관정 구분	펌프 (HP)	양수능력 (m3/일)	토출관 직경(mm)
2200400143	신고	조성면	덕산리		김기춘	농업용	18	50	총적	0.5	50	10
2200400144	신고	조성면	동촌리		이길용	농업용	18	50	총적	0.5	50	10
2200400145	신고	조성면	축내리		임병근	농업용	18	50	총적	0.5	50	10
2200400146	신고	조성면	조성리		이기만	농업용	18	50	총적	0.5	50	10
2200400147	신고	조성면	귀산리		고정석	농업용	18	50	총적	0.5	50	10
2200400148	신고	조성면	매현리		최선순	농업용	18	50	총적	0.5	50	10
2200400149	신고	조성면	용전리		박병남	농업용	18	50	총적	0.5	50	10
2200400150	신고	득량면	정흥리		이계수	농업용	18	50	총적	0.5	50	10
2200400151	신고	회천면	동울리		이종해	생활용	50	150	총적	0.5	50	30
2200400152	신고	득량면	삼정리		신형만	농업용	18	50	총적	0.5	50	10
2200400155	신고	회천면	군농리		김금섭	농업용	18	50	총적	0.3	50	10
2200400156	신고	회천면	전일리		권청자	농업용	18	50	총적	0.3	50	10
2200400157	신고	회천면	봉강리		백남수	농업용	18	50	총적	0.3	50	10
2200400158	신고	회천면	전일리		김재득	농업용	18	50	총적	0.3	50	10
2200400159	신고	회천면	벽교리		유재열	농업용	18	50	총적	0.3	50	10
2200400160	신고	회천면	회령리		백운선	농업용	18	50	총적	0.3	50	10
2200400163	신고	득량면	예당리		장규표	농업용	18	50	총적	0.5	50	10
2200400165	신고	득량면	정흥리		득량면장	생활용	70	150	암반	3	100	70
2200400166	신고	회천면	회령리		박길래	생활용	80	150	총적	1	50	50
2200400173	신고	회천면	동울리		김용섭	농업용	60	150	암반	2	100	30
2200400174	신고	득량면	비봉리		박임순	농업용	60	150	암반	2	100	30
2200400175	신고	득량면	비봉리		박학채	농업용	60	150	암반	2	100	30
2200400176	신고	회천면	화죽리		김창호	농업용	60	150	암반	2	100	30
2200400177	신고	회천면	천포리		문길수	농업용	60	150	암반	2	100	30
2200400178	신고	회천면	전일리		장윤석	농업용	60	150	암반	2	100	30
2200400179	신고	회천면	군농리		장정만	농업용	60	150	암반	2	100	30
2200400180	신고	득량면	해평리		송하규	농업용	60	150	암반	2	100	30
2200400182	신고	회천면	울포리		손이순	생활용	60	150	총적	1	50	50
2200400184	신고	득량면	예당리		김석원	농업용	60	150	총적	1	50	50
2200400186	신고	조성면	용전리		성버섯영농조합법	농업용	35	50	총적	1	30	8
2200400197	신고	득량면	마천리		보성군수	농업용	90	200	암반	3	150	85
2200400201	신고	회천면	영천리		주영순	농업용	60	150	암반	2	100	30
2200400202	신고	회천면	전일리		정해이	농업용	60	150	암반	2	100	30
2200400211	신고	조성면	은곡리		김선화	생활용	30	50	총적	0.5	15	10
2200400212	신고	회천면	전일리		박득우	농업용	80	150	암반	1	85	50
2200400214	신고	회천면	화죽리		문기배	농업용	18	50	총적	0.3	50	10

2.1 현장조사 관정내역(계속)

관정번호	허가 형태	읍면	동리	번지	지명/건물명 /상호	용도	심도 (m)	구경 (mm)	관정 구분	펌프 (HP)	양수능력 (m3/일)	토출관 직경(mm)
2200400216	신고	회천면	동율리		이판요	양업용	18	50	총적	0.3	50	10
2200400221	신고	득량면	마천리		정중연	양업용	18	50	총적	0.5	50	10
2200400222	신고	득량면	정흥리		선양규	양업용	18	50	총적	0.5	50	10
2200500001	신고	득량면	예당리		김용태	양업용	18	50	총적	0.5	50	10
2200500002	신고	득량면	마천리		박보순	양업용	18	50	총적	0.5	50	10
2200500003	신고	득량면	정흥리		신익수	양업용	18	50	총적	0.5	50	10
2200500004	신고	득량면	해평리		문점근	양업용	18	50	총적	0.5	50	10
2200500005	신고	득량면	해평리		한용임	양업용	18	50	총적	0.5	50	10
2200500006	신고	득량면	도촌리		선정남	양업용	18	50	총적	0.5	50	10
2200500028	신고	조성면	동촌리		이장만	양업용	18	50	총적	0.5	5	10
2200500029	신고	득량면	삼정리		이태래	양업용	50	150	암반	2	100	30
2200500052	신고	득량면	삼정리		조민환	양업용	18	50	총적	0.5	50	10
1200000002	신고	웅치면	강산리		보성군청	생활용	190	250	암반	5	150	50
2190100067	신고	웅치면	강산리			양업용	50	50	총적	1	0	30
2190100068	신고	웅치면	중산리		김정식	양업용	50	50	총적	1	0	30
2190100069	신고	웅치면	봉산리		임병주	양업용	50	50	총적	0.5	0	30
2190100070	신고	웅치면	강산리		웅치분교	생활용	90	200	암반	3	0	32
2190100071	신고	웅치면	강산리		웅치초등학교장	생활용	90	200	암반	3	0	32
2190100072	신고	웅치면	웅반리		보성군수	농업용	149	200	암반	3	0	50
2190100073	신고	웅치면	유산리		보성군수	농업용	150	200	암반	3	0	149
2190100074	신고	웅치면	강산리		보성군수	농업용	150	200	암반	10	0	50
2190100075	신고	웅치면	웅반리		웅반1구	생활용	100	250	암반	3	250	50
2190100076	신고	웅치면	중산리		보성군수	농업용	149	250	암반	3	0	50
2190100077	신고	웅치면	유산리		보성군수	농업용	149	250	암반	3	0	50
2190100078	신고	웅치면	강산리		보성군수	농업용	100	250	암반	3	0	50
2190100079	신고	웅치면	중산리		보성군수	양업용	149	250	암반	3	0	50
2190100080	신고	웅치면	중산리		보성군수	양업용	149	250	암반	3	0	50
2190100081	신고	웅치면	대산리		소진옥	양업용	50	50	총적	1	0	30
2190100082	신고	웅치면	봉산리		박형근	양업용	50	50	총적	0.5	0	30
2190100143	신고	웅치면	강산리		안병희	양업용	50	40	총적	1	0	40
2190100146	신고	웅치면	유산리		보성군수	양업용	149	250	암반	3	0	50
2190100147	신고	웅치면	유산리		보성군수	양업용	149	250	암반	7.5	0	50
2190100148	신고	웅치면	유산리		보성군수	양업용	149	300	암반	3	0	50
2190100149	신고	웅치면	유산리		보성군수	양업용	149	300	암반	3	0	50
2190100150	신고	웅치면	대산리		보성군수	양업용	149	250	암반	10	0	50
2190100151	신고	웅치면	대산리		선형수	양업용	149	150	암반	3	0	50

2.1 현장조사 관정내역(계속)

관정번호	허가 형태	읍면	동리	번지	지명/건물명 /상호	용도	심도 (m)	구경 (mm)	관정 구분	펌프 (HP)	양수능력 (m3/일)	토출관 직경(mm)
2190100152	신고	웅치면	봉산리		보성군수	농업용	149	200	암반	5	0	65
2190100153	신고	웅치면	중산리		보성군수	농업용	149	250	암반	10	0	50
2190100154	신고	웅치면	중산리		보성군수	농업용	149	180	암반	3	0	50
2190100155	신고	웅치면	봉산리		안병덕	농업용	149	200	암반	3	0	50
2190100156	신고	웅치면	중산리		보성군수	농업용	149	300	암반	3	0	50
2190100157	신고	웅치면	중산리		보성군수	농업용	149	300	암반	3	0	50
2190100158	신고	웅치면	중산리		보성군수	농업용	149	300	암반	3	0	50
2190100159	신고	웅치면	중산리		보성군수	농업용	149	300	암반	3	0	50
2190100160	신고	웅치면	강산리		보성군수	농업용	149	250	암반	3	0	50
2190100161	신고	웅치면	강산리		정유흡	농업용	149	150	암반	15	0	50
2190100162	신고	웅치면	강산리		보성군수	농업용	149	300	암반	3	0	50
2190100163	신고	웅치면	강산리		보성군청	생활용	100	250	암반	10	0	50
2190100164	신고	웅치면	용반리		백순경	농업용	120	150	암반	2	0	40
2190100165	신고	웅치면	봉산리		최종열	농업용	120	100	암반	5	0	40
2190100166	신고	웅치면	용반리		임병열	농업용	50	50	층적	1	0	30
2190100167	신고	웅치면	강산리		조정식	농업용	50	50	층적	1	0	30
2190100168	신고	웅치면	용반리		임금식	농업용	50	50	층적	1	0	30
2190100169	신고	웅치면	강산리		정순기	농업용	50	50	층적	1	0	30
2190100170	신고	웅치면	대산리		전영운	농업용	50	50	층적	1	0	30
2190100171	신고	웅치면	유산리		박학흡	농업용	50	50	층적	1	0	30
2190100172	신고	웅치면	강산리		이상수	농업용	20	50	층적	1	0	30
2190100173	신고	웅치면	강산리			농업용	50	50	층적	1	0	30
2190100174	신고	웅치면	봉산리		최종열	농업용	50	50	층적	1	0	30
2190100175	신고	웅치면	강산리		정승모	농업용	10	50	층적	1	0	30
2190100209	신고	웅치면	강산리		보성군수	농업용	149	250	암반	7.5	0	50
2190100210	신고	웅치면	용반리		임금식	농업용	50	200	암반	2	0	30
2190100211	신고	웅치면	중산리		보성군수	농업용	149	300	암반	0.5	0	50
2190100223	신고	웅치면	강산리		김의중	농업용	50	40	층적	1	50	40
2190100224	신고	웅치면	유산리		이기산	농업용	50	40	층적	1	0	40
2199900032	신고	웅치면	강산리		김봉하	농업용	80	150	암반	3	100	40
2199900034	신고	웅치면	용반리		김중채	농업용	80	150	암반	3	100	40
2200000017	신고	웅치면	용반리		김중채	농업용	100	150	암반	3	100	32
2200000018	신고	웅치면	용반리		정중태	농업용	100	150	암반	3	100	32
2200000019	신고	웅치면	강산리		웅치분교장	생활용	50	50	층적	1	70	25
2200100039	신고	웅치면	유산리		보성군수	농업용	150	250	암반	3	150	60
2200100041	신고	웅치면	봉산리		보성군수	농업용	150	200	암반	3	150	60

2.1 현장조사 관정내역(계속)

관정번호	허가 형태	읍면	동리	번지	지명/건물명 /상호	용도	심도 (m)	구경 (mm)	관정 구분	펌프 (HP)	양수능력 (m3/일)	토출관 직경(mm)
2200100064	신고	웅치면	봉산리		이승아	생활용	100	200	암반	2	100	32
2200100065	신고	웅치면	봉산리		박형일	농업용	100	150	암반	2	100	32
2200100066	신고	웅치면	유산리		김권순	농업용	100	150	암반	2	100	32
2200100067	신고	웅치면	강산리		김종호	농업용	100	150	암반	2	100	32
2200100068	신고	웅치면	봉산리		안병덕	농업용	100	200	암반	2	100	32
2200200037	신고	웅치면	중산리		선은식	생활용	20	50	층적	1	70	32
2200201970	신고	웅치면	유산리		김창근	농업용	50	40	층적	1	50	40
2200201971	신고	웅치면	유산리		김선필	농업용	50	40	층적	1	50	40
2200201972	신고	웅치면	유산리		김선필	농업용	100	250	암반	3	250	75
2200201973	신고	웅치면	유산리		김호중	농업용	50	40	층적	1	50	40
2200201974	신고	웅치면	유산리		정후식	농업용	50	40	층적	1	50	40
2200201975	신고	웅치면	유산리		김영준	농업용	50	40	층적	1	50	40
2200201976	신고	웅치면	유산리		백해인	농업용	50	40	층적	1	50	40
2200201977	신고	웅치면	유산리		김영준	농업용	50	40	층적	1	50	40
2200201978	신고	웅치면	유산리		김창복	농업용	50	40	층적	1	50	40
2200201979	신고	웅치면	유산리		김창복	농업용	50	40	층적	1	50	40
2200201980	신고	웅치면	유산리		김선구	농업용	50	40	층적	1	50	40
2200201981	신고	웅치면	유산리		김영순	농업용	50	40	층적	1	50	40
2200201982	신고	웅치면	유산리		김창복	농업용	50	40	층적	1	50	40
2200201983	신고	웅치면	용반리		김춘길	농업용	20	40	층적	1	50	40
2200201984	신고	웅치면	용반리		전종근	농업용	20	40	층적	1	50	40
2200201985	신고	웅치면	용반리		안한식	농업용	50	40	층적	1	50	40
2200201986	신고	웅치면	용반리		정찬식	농업용	50	40	층적	1	50	40
2200201987	신고	웅치면	용반리		정찬식	농업용	20	40	층적	1	50	40
2200201988	신고	웅치면	용반리		안종철	농업용	50	40	층적	1	50	40
2200201988	신고	웅치면	용반리		안종철	농업용	50	40	층적	1	50	40
2200201989	신고	웅치면	용반리		이경자	농업용	50	40	층적	1	50	40
2200201990	신고	웅치면	용반리		정찬식	농업용	20	40	층적	1	50	40
2200201991	신고	웅치면	용반리		김남순	농업용	50	40	층적	1	50	40
2200201992	신고	웅치면	용반리		정찬식	농업용	20	40	층적	1	50	40
2200201993	신고	웅치면	용반리		전종택	농업용	50	40	층적	1	50	40
2200201994	신고	웅치면	용반리		안원순	농업용	70	150	암반	3	50	50
2200201995	신고	웅치면	용반리		고광현	농업용	20	40	층적	1	50	40
2200201996	신고	웅치면	용반리		정연권	농업용	50	40	층적	1	50	40
2200201997	신고	웅치면	용반리		정한채	농업용	50	40	층적	1	50	40
2200201998	신고	웅치면	용반리		정우근	농업용	50	40	층적	1	50	40

2.1 현장조사 관정내역(계속)

관정번호	허가 형태	읍면	동리	번지	지명/건물명 /상호	용도	심도 (m)	구경 (mm)	관정 구분	펌프 (HP)	양수능력 (m ³ /일)	토출관 직경(mm)
2200201999	신고	웅치면	용반리		임영식	농업용	50	40	총적	1	50	40
2200202000	신고	웅치면	용반리		김중근	생활용	25	40	총적	1	25	40
2200202001	신고	웅치면	대산리		안두순	농업용	50	40	총적	1	50	40
2200202002	신고	웅치면	대산리		임경관	농업용	50	40	총적	1	50	40
2200202003	신고	웅치면	대산리		백형우	농업용	50	40	총적	1	50	40
2200202004	신고	웅치면	대산리		윤순초	농업용	50	40	총적	1	50	40
2200202005	신고	웅치면	강산리		임옥순	농업용	50	40	총적	1	50	40
2200202006	신고	웅치면	봉산리		박영주	농업용	50	40	총적	1	50	40
2200202007	신고	웅치면	봉산리		박필주	농업용	50	40	총적	0.5	50	40
2200202008	신고	웅치면	봉산리		문양남	농업용	50	40	총적	0.5	50	40
2200202009	신고	웅치면	봉산리		박종재	농업용	30	50	총적	0.5	0	30
2200202010	신고	웅치면	봉산리		박형곤	농업용	50	40	총적	0.5	50	40
2200202011	신고	웅치면	봉산리		박재식	농업용	50	200	암반	2	50	40
2200202012	신고	웅치면	봉산리		이오재	생활용	50	40	총적	1	50	40
2200202013	신고	웅치면	봉산리		안길섭	농업용	50	40	총적	0.5	50	40
2200202014	신고	웅치면	봉산리		최종열	농업용	50	125	암반	1	50	40
2200202015	신고	웅치면	봉산리		박종재	농업용	50	40	총적	0.5	50	40
2200202016	신고	웅치면	봉산리		박득주	농업용	50	40	총적	0.5	50	40
2200202017	신고	웅치면	봉산리		이오재	농업용	50	40	총적	0.5	50	40
2200202018	신고	웅치면	봉산리		이오재	농업용	50	40	총적	1	50	40
2200202019	신고	웅치면	봉산리		이오재	농업용	50	40	총적	1	50	40
2200202020	신고	웅치면	대산리		박득주	농업용	50	40	총적	1	50	40
2200202021	신고	웅치면	봉산리		안병무	농업용	50	70	총적	1	50	32
2200202022	신고	웅치면	봉산리		임병돈	농업용	50	40	총적	1	50	40
2200202023	신고	웅치면	봉산리		김영인	농업용	50	40	총적	1	50	40
2200202024	신고	웅치면	봉산리		안동식	농업용	50	40	총적	1	50	40
2200202025	신고	웅치면	봉산리		안기식	농업용	50	40	총적	1	50	40
2200202026	신고	웅치면	봉산리		안병천	농업용	50	40	총적	1	50	40
2200202027	신고	웅치면	봉산리		안병덕	농업용	50	40	총적	1	50	40
2200202028	신고	웅치면	봉산리		안병석	농업용	50	40	총적	0.5	50	40
2200202029	신고	웅치면	봉산리		안병무	농업용	50	40	총적	0.5	50	40
2200202030	신고	웅치면	봉산리		안옥순	농업용	50	40	총적	1	50	40
2200202031	신고	웅치면	봉산리		위정철	농업용	50	40	총적	1	50	40
2200202032	신고	웅치면	봉산리		안이만	농업용	50	40	총적	0.5	50	40
2200202033	신고	웅치면	봉산리		안상길	농업용	50	40	총적	1	50	40
2200202034	신고	웅치면	봉산리		안병석	농업용	50	40	총적	1	50	40

2 1 현장조사 관정내역(계속)

관정번호	허가 형태	읍면	동리	번지	지명/건물명 /상호	용도	심도 (m)	구경 (mm)	관정 구분	펌프 (HP)	양수능력 (m ³ /일)	토출관 직경(mm)
2200202035	신고	웅치면	북산리		안병천	양묘용	50	40	총적	0.5	50	40
2200202036	신고	웅치면	북산리		안병천	양묘용	50	40	총적	1	50	40
2200202037	신고	웅치면	북산리		안길섭	양묘용	50	40	총적	0.5	50	40
2200202038	신고	웅치면	북산리		양재근	양묘용	50	40	총적	1	50	40
2200202039	신고	웅치면	북산리		안유복	양묘용	50	40	총적	1	50	40
2200202040	신고	웅치면	북산리		안병덕	생활용	100	200	암반	5	90	40
2200202041	신고	웅치면	북산리		안길섭	양묘용	50	40	총적	1	50	40
2200202042	신고	웅치면	북산리		안상철	양묘용	50	40	총적	0.5	50	40
2200202043	신고	웅치면	북산리		안동우	양묘용	50	40	총적	1	50	40
2200202044	신고	웅치면	북산리		안병석	양묘용	50	40	총적	0.5	50	40
2200202045	신고	웅치면	북산리		안병석	양묘용	50	70	총적	0.5	50	32
2200202046	신고	웅치면	북산리		안병석	양묘용	50	40	총적	0.5	50	40
2200202047	신고	웅치면	북산리		안남수	양묘용	50	40	총적	0.5	50	40
2200202048	신고	웅치면	북산리		안이만	양묘용	50	40	총적	0.5	50	40
2200202049	신고	웅치면	북산리		안병덕	양묘용	50	40	총적	0.5	50	40
2200202050	신고	웅치면	북산리		안유복	양묘용	50	40	총적	0.5	50	40
2200202051	신고	웅치면	북산리		양해식	양묘용	150	200	암반	3	150	150
2200202052	신고	웅치면	북산리		박월식	양묘용	50	40	총적	1	50	40
2200202053	신고	웅치면	북산리		박병선	양묘용	50	40	총적	1	50	40
2200202054	신고	웅치면	북산리		김영인	양묘용	50	40	총적	1	50	40
2200202055	신고	웅치면	북산리		박형일	양묘용	50	40	총적	1	50	40
2200202056	신고	웅치면	북산리		양해민	양묘용	50	40	총적	1	50	40
2200202057	신고	웅치면	북산리		박형일	양묘용	50	40	총적	1	50	40
2200202058	신고	웅치면	북산리		박형철	양묘용	50	40	총적	0.5	50	40
2200202059	신고	웅치면	북산리		박형일	생활용	25	70	총적	0.5	25	32
2200202060	신고	웅치면	북산리		박형일	생활용	25	40	총적	0.5	25	40
2200202061	신고	웅치면	북산리		박홍래	양묘용	50	70	총적	1	50	32
2200202062	신고	웅치면	북산리		박형철	생활용	25	40	총적	1	25	40
2200202063	신고	웅치면	북산리		박형일	양묘용	50	40	총적	1	50	40
2200202064	신고	웅치면	북산리		임병주	양묘용	50	40	총적	1	50	40
2200202065	신고	웅치면	북산리		박형철	양묘용	50	40	총적	0.5	50	40
2200202066	신고	웅치면	북산리		박형철	양묘용	50	40	총적	1	50	40
2200202067	신고	웅치면	북산리		박우식	양묘용	50	40	총적	1	50	40
2200202068	신고	웅치면	북산리		박성린	양묘용	50	70	총적	1	50	32
2200202069	신고	웅치면	북산리		박형철	양묘용	50	40	총적	1	50	40
2200202070	신고	웅치면	북산리		박경학	양묘용	50	40	총적	1	50	40

2.1 현장조사 관정내역(계속)

관정번호	허가 형태	읍면	동리	번지	지명/건물명 /상호	용도	심도 (m)	구경 (mm)	관정 구분	펌프 (HP)	양수능력 (m3/일)	토출관 직경(mm)
2200202071	신고	웅치면	대산리		주연옥	생활용	25	40	총적	1	25	40
2200202072	신고	웅치면	대산리		주상옥	생활용	25	40	총적	1	25	40
2200202073	신고	웅치면	대산리		엄성환	생활용	25	40	총적	1	25	40
2200202074	신고	웅치면	대산리		김오암	생활용	25	40	총적	1	25	40
2200202075	신고	웅치면	대산리		김동심	생활용	25	40	총적	1	25	40
2200202076	신고	웅치면	대산리		박상애	생활용	25	40	총적	1	25	40
2200202077	신고	웅치면	대산리		신덕봉	생활용	25	40	총적	1	25	40
2200202078	신고	웅치면	대산리		최옥두	생활용	25	40	총적	1	25	40
2200202079	신고	웅치면	대산리		이춘임	생활용	25	40	총적	1	25	40
2200202080	신고	웅치면	대산리		주병탁	생활용	25	40	총적	1	25	40
2200202081	신고	웅치면	대산리		정순녀	생활용	25	40	총적	1	25	40
2200202082	신고	웅치면	대산리		임석주	농업용	50	40	총적	1	50	40
2200202083	신고	웅치면	대산리		안찬균	농업용	50	40	총적	1	50	40
2200202084	신고	웅치면	대산리		임석주	농업용	50	40	총적	1	50	40
2200202085	신고	웅치면	대산리		엄성만	농업용	50	40	총적	1	50	40
2200202086	신고	웅치면	대산리		최안식	생활용	25	40	총적	1	25	40
2200202087	신고	웅치면	대산리		문동균	생활용	25	70	총적	0.5	25	32
2200202088	신고	웅치면	대산리		유형선	농업용	50	40	총적	1	50	40
2200202089	신고	웅치면	대산리		김오암	농업용	50	40	총적	1	50	40
2200202090	신고	웅치면	대산리		김덕례	생활용	25	40	총적	1	25	40
2200202091	신고	웅치면	대산리		주정현	생활용	25	40	총적	1	25	40
2200202092	신고	웅치면	대산리		최복례	생활용	25	40	총적	1	25	40
2200202093	신고	웅치면	대산리		이성운	생활용	25	40	총적	1	25	40
2200202094	신고	웅치면	대산리		문동균	생활용	25	40	총적	1	25	40
2200202095	신고	웅치면	대산리		김상원	생활용	25	40	총적	1	25	40
2200202096	신고	웅치면	대산리		엄성만	생활용	25	40	총적	1	25	40
2200202097	신고	웅치면	대산리		엄성태	생활용	25	40	총적	1	25	40
2200202098	신고	웅치면	대산리		주병탁	농업용	50	40	총적	1	50	40
2200202099	신고	웅치면	대산리		주병탁	농업용	50	40	총적	1	50	40
2200202100	신고	웅치면	대산리		주정현	농업용	50	40	총적	1	50	40
2200202101	신고	웅치면	대산리		문동균	농업용	50	40	총적	1	50	40
2200202102	신고	웅치면	봉산리		안흥섭	농업용	50	40	총적	1	50	40
2200202103	신고	웅치면	대산리		김인채	농업용	50	40	총적	1	50	40
2200202104	신고	웅치면	대산리		전영운	농업용	50	40	총적	0.5	50	40
2200202105	신고	웅치면	대산리		김재봉	농업용	30	60	총적	1	30	32
2200202106	신고	웅치면	대산리		김진택	농업용	150	150	압반	3	150	150

2.1 현장조사 관정내역(계속)

관정번호	허가 형태	읍면	동리	번지	지명/건물명 /상호	용도	심도 (m)	구경 (mm)	관정 구분	펌프 (HP)	양수능력 (m3/일)	토출관 직경(mm)
2200202107	신고	응치면	대산리		이근수	농업용	50	60	총적	0.5	50	32
2200202108	신고	응치면	대산리		손한수	농업용	50	70	총적	1	50	32
2200202109	신고	응치면	대산리		박상림	농업용	50	40	총적	1	50	40
2200202110	신고	응치면	대산리		박점대	농업용	50	40	총적	1	50	40
2200202111	신고	응치면	대산리		김덕수	농업용	50	40	총적	1	50	40
2200202112	신고	응치면	대산리		손한수	농업용	50	40	총적	1	50	40
2200202113	신고	응치면	대산리		전창오	농업용	50	40	총적	0.5	50	40
2200202114	신고	응치면	대산리		김재봉	농업용	50	40	총적	1	50	40
2200202115	신고	응치면	대산리		전영운	농업용	50	40	총적	1	50	40
2200202116	신고	응치면	대산리		전영운	농업용	50	40	총적	1	50	40
2200202117	신고	응치면	대산리		박기순	농업용	50	40	총적	1	50	40
2200202118	신고	응치면	대산리		김덕수	농업용	50	40	총적	1	50	40
2200202119	신고	응치면	대산리		박종환	농업용	50	40	총적	1	50	40
2200202120	신고	응치면	강산리		백형무	농업용	50	40	총적	1	50	40
2200202121	신고	응치면	중산리		김동석	농업용	50	60	총적	1	50	32
2200202122	신고	응치면	중산리		문금임	농업용	25	70	총적	0.5	25	32
2200202123	신고	응치면	중산리		김형엽	생활용	25	40	총적	1	25	40
2200202124	신고	응치면	중산리		김영주	농업용	50	40	총적	1	50	40
2200202125	신고	응치면	중산리		강필구	생활용	50	40	총적	1	50	20
2200202126	신고	응치면	중산리		임완식	생활용	25	40	총적	1	25	40
2200202127	신고	응치면	중산리		김형엽	농업용	50	40	총적	1	50	40
2200202128	신고	응치면	중산리		유정환	농업용	50	40	총적	1	50	40
2200202129	신고	응치면	중산리		하용우	농업용	50	40	총적	1	50	40
2200202130	신고	응치면	중산리		김상재	농업용	50	40	총적	0.5	50	40
2200202131	신고	응치면	중산리		임병윤	농업용	50	40	총적	1	50	40
2200202132	신고	응치면	중산리		정준식	생활용	25	40	총적	1	25	40
2200202133	신고	응치면	중산리		문길용	생활용	25	40	총적	1	25	40
2200202134	신고	응치면	중산리		김동석	생활용	25	40	총적	1	25	40
2200202135	신고	응치면	중산리		김영주	생활용	25	40	총적	1	25	40
2200202136	신고	응치면	중산리		임병윤	생활용	25	40	총적	1	25	40
2200202137	신고	응치면	중산리		선용만	생활용	25	40	총적	1	25	40
2200202138	신고	응치면	중산리		선용만	농업용	50	40	총적	1	50	40
2200202139	신고	응치면	중산리		김원철	생활용	25	40	총적	1	25	40
2200202140	신고	응치면	중산리		정정식	생활용	25	40	총적	0	25	40
2200202141	신고	응치면	중산리		김상재	생활용	25	40	총적	1	25	40
2200203403	신고	응치면	중산리		신석현	농업용	50	40	총적	1	50	40

2.1 현장조사 관정내역(계속)

관정번호	허가 형태	읍면	동리	번지	지명/건물명 /상호	용도	심도 (m)	구경 (mm)	관정 구분	펌프 (HP)	양수능력 (m3/일)	토출관 직경(mm)
2200203404	신고	웅치면	중산리		안필환	농업용	130	250	압반	3	150	150
2200203405	신고	웅치면	중산리		김상재	생활용	25	40	총적	1	25	40
2200203406	신고	웅치면	중산리		장종만	생활용	25	40	총적	1	25	40
2200203407	신고	웅치면	중산리		강필구	생활용	25	40	총적	1	25	40
2200203408	신고	웅치면	중산리		김영재	생활용	25	40	총적	1	25	40
2200203409	신고	웅치면	중산리		안필환	생활용	25	40	총적	1	25	40
2200203410	신고	웅치면	중산리		김중채	농업용	50	40	총적	1	50	40
2200203411	신고	웅치면	중산리		안필환	농업용	50	70	총적	0.5	50	32
2200203412	신고	웅치면	웅반리		김상재	농업용	50	70	총적	0.5	50	32
2200203413	신고	웅치면	웅반리		백동흡	생활용	25	40	총적	1	25	40
2200203414	신고	웅치면	웅반리		김형엽	농업용	50	40	총적	1	50	40
2200203415	신고	웅치면	웅반리		문길용	농업용	20	60	총적	1	50	40
2200203416	신고	웅치면	웅반리		임완식	농업용	20	50	총적	1	50	32
2200203417	신고	웅치면	웅반리		임영식	농업용	50	40	총적	1	50	40
2200203418	신고	웅치면	웅반리		김형엽	농업용	50	40	총적	1	50	40
2200203419	신고	웅치면	웅반리		김중채	농업용	50	40	총적	1	50	40
2200203420	신고	웅치면	웅반리		김중채	농업용	50	40	총적	1	50	40
2200203421	신고	웅치면	웅반리		김중채	농업용	50	40	총적	1	50	40
2200203422	신고	웅치면	웅반리		김영재	농업용	20	40	총적	1	50	40
2200203423	신고	웅치면	대산리		선용삼	농업용	50	40	총적	0.5	50	40
2200203424	신고	웅치면	대산리		강필구	생활용	25	70	총적	0.5	25	32
2200203425	신고	웅치면	대산리		임완식	농업용	50	40	총적	1	50	40
2200203426	신고	웅치면	대산리		안필환	농업용	50	40	총적	1	50	40
2200203427	신고	웅치면	대산리		정순자	농업용	50	40	총적	1	50	40
2200203428	신고	웅치면	대산리		박길래	농업용	50	40	총적	1	50	40
2200203429	신고	웅치면	대산리		문길용	농업용	50	40	총적	1	50	40
2200203430	신고	웅치면	중산리		김선백	생활용	25	40	총적	0	25	40
2200203431	신고	웅치면	중산리		안세련	생활용	25	40	총적	1	25	40
2200203432	신고	웅치면	중산리		선종록	생활용	25	40	총적	0	25	40
2200203433	신고	웅치면	중산리		선종운	농업용	50	40	총적	1	50	40
2200203434	신고	웅치면	중산리		한내용	생활용	25	40	총적	1	25	40
2200203435	신고	웅치면	중산리		선종운	생활용	25	40	총적	1	25	40
2200203436	신고	웅치면	중산리		백활인	생활용	25	40	총적	1	25	40
2200203437	신고	웅치면	중산리		안정식	생활용	25	40	총적	1	25	40
2200203438	신고	웅치면	중산리		양남호	생활용	25	40	총적	1	25	40
2200203439	신고	웅치면	중산리		안윤식	생활용	25	40	총적	1	25	40

2 1 현장조사 관정내역(계속)

관정번호	허가 형태	읍면	동리	번지	지명/건물명 /상호	용도	심도 (m)	구경 (mm)	관정 구분	펌프 (HP)	양수능력 (m3/일)	토출관 직경(mm)
2200203440	신고	웅치면	중산리		안세근	농업용	30	70	총적	1	50	32
2200203441	신고	웅치면	중산리		안영순	생활용	25	40	총적	1	25	40
2200203442	신고	웅치면	중산리		정작용	생활용	25	40	총적	1	25	40
2200203443	신고	웅치면	중산리		안철수	생활용	25	40	총적	1	25	40
2200203444	신고	웅치면	중산리		백활인	야업용	50	40	총적	1	50	40
2200203445	신고	웅치면	중산리		김재수	야업용	50	40	총적	1	50	40
2200203446	신고	웅치면	중산리		선중록	야업용	50	40	총적	0	50	40
2200203447	신고	웅치면	중산리		선영택	야업용	50	40	총적	1	50	40
2200203448	신고	웅치면	중산리		선중배	야업용	50	40	총적	1	50	40
2200203449	신고	웅치면	중산리		안정식	야업용	50	40	총적	0	50	40
2200203450	신고	웅치면	중산리		안용식	야업용	50	40	총적	0	50	40
2200203451	신고	웅치면	중산리		선중재	야업용	10	40	총적	1	50	40
2200203452	신고	웅치면	중산리		선은식	생활용	25	40	총적	1	25	40
2200203453	신고	웅치면	강산리		표영오	생활용	25	40	총적	1	25	40
2200203454	신고	웅치면	중산리		정찬례	생활용	25	40	총적	1	25	40
2200203455	신고	웅치면	강산리		한직현	생활용	25	40	총적	1	25	40
2200203456	신고	웅치면	중산리		송기준	생활용	25	40	총적	1	25	40
2200203457	신고	웅치면	중산리		선중숙	생활용	25	40	총적	1	25	40
2200203458	신고	웅치면	중산리		선중숙	농업용	150	250	압반	0	150	150
2200203459	신고	웅치면	중산리		정동자	생활용	25	40	총적	1	25	40
2200203460	신고	웅치면	중산리		김재수	생활용	25	40	총적	1	25	40
2200203461	신고	웅치면	중산리		임태식	생활용	25	40	총적	1	25	40
2200203462	신고	웅치면	중산리		김순채	생활용	25	40	총적	1	25	40
2200203463	신고	웅치면	중산리		김승배	생활용	25	40	총적	1	25	40
2200203464	신고	웅치면	중산리		안형주	농업용	50	40	총적	1	50	40
2200203465	신고	웅치면	중산리		안철수	농업용	50	40	총적	1	50	40
2200203466	신고	웅치면	중산리		정홍근	농업용	50	40	총적	1	50	40
2200203467	신고	웅치면	중산리		변진수	농업용	50	40	총적	1	50	40
2200203468	신고	웅치면	중산리		이상준	농업용	50	40	총적	1	50	40
2200203469	신고	웅치면	중산리		안환현	농업용	50	40	총적	1	50	40
2200203470	신고	웅치면	중산리		문제웅	생활용	25	40	총적	0.5	25	40
2200203471	신고	웅치면	중산리		한직현	농업용	50	40	총적	1	50	40
2200203472	신고	웅치면	중산리		유문석	생활용	25	40	총적	1	25	40
2200203473	신고	웅치면	강산리		조병희	생활용	25	40	총적	1	25	40
2200203474	신고	웅치면	중산리		김화승	생활용	25	40	총적	1	25	40
2200203475	신고	웅치면	중산리		이학급	생활용	25	40	총적	1	25	40

2 1 현장조사 관정내역(계속)

관정번호	허가 형태	읍면	동리	번지	지명/건물명 /상호	용도	심도 (m)	구경 (mm)	관정 구분	펌프 (HP)	양수능력 (m ³ /일)	토출관 직경(mm)
2200203476	신고	웅치면	중산리		안환현	농업용	50	40	총적	1	50	40
2200203477	신고	웅치면	중산리		안세근	생활용	25	40	총적	1	25	40
2200203478	신고	웅치면	중산리		변인환	생활용	25	40	총적	1	25	40
2200203479	신고	웅치면	중산리		한영철	생활용	25	40	총적	1	25	40
2200203480	신고	웅치면	중산리		김재희	생활용	25	40	총적	1	25	40
2200203481	신고	웅치면	중산리		선만식	생활용	25	40	총적	1	25	40
2200203482	신고	웅치면	중산리		안용식	생활용	25	40	총적	1	25	40
2200203483	신고	웅치면	중산리		한재동	생활용	25	40	총적	1	25	40
2200203484	신고	웅치면	중산리		김남례	생활용	25	40	총적	1	25	40
2200203485	신고	웅치면	중산리		이병환	생활용	25	40	총적	1	25	40
2200203486	신고	웅치면	중산리		박금성	생활용	25	40	총적	1	25	40
2200203487	신고	웅치면	중산리		문필남	생활용	25	40	총적	1	25	40
2200203488	신고	웅치면	중산리		임춘식	생활용	25	40	총적	1	25	40
2200203489	신고	웅치면	중산리		조정식	생활용	25	40	총적	1	25	40
2200203490	신고	웅치면	중산리		박정기	생활용	25	40	총적	1	25	40
2200203491	신고	웅치면	중산리		안환	생활용	25	40	총적	1	25	40
2200203492	신고	웅치면	중산리		안환현	생활용	25	40	총적	1	25	40
2200203493	신고	웅치면	중산리		변중립	생활용	25	40	총적	1	25	40
2200203494	신고	웅치면	중산리		안형주	생활용	25	40	총적	1	25	40
2200203495	신고	웅치면	중산리		중경보당	생활용	25	40	총적	1	25	40
2200203496	신고	웅치면	중산리		김선구	생활용	25	40	총적	1	25	40
2200203497	신고	웅치면	중산리		김복실	생활용	25	40	총적	1	25	40
2200203498	신고	웅치면	중산리		손옥자	생활용	25	40	총적	1	25	40
2200203499	신고	웅치면	중산리		이상준	생활용	25	40	총적	1	25	40
2200203500	신고	웅치면	강산리		김선일	생활용	25	40	총적	1	25	40
2200203501	신고	웅치면	중산리		정일택	생활용	25	40	총적	1	25	40
2200203502	신고	웅치면	중산리		김선중	생활용	25	40	총적	1	25	40
2200203503	신고	웅치면	중산리		정인식	생활용	25	40	총적	0.5	25	40
2200203504	신고	웅치면	중산리		김의중	농업용	50	40	총적	1	50	40
2200203505	신고	웅치면	중산리		강형석	생활용	25	40	총적	1	25	40
2200203506	신고	웅치면	중산리		김석곤	생활용	25	40	총적	1	25	40
2200203507	신고	웅치면	중산리		김선일	농업용	50	40	총적	1	50	40
2200203508	신고	웅치면	중산리		김광남	농업용	50	40	총적	1	50	40
2200203509	신고	웅치면	중산리		문재웅	농업용	50	40	총적	1	50	40
2200203510	신고	웅치면	중산리		한내웅	농업용	50	40	총적	1	50	40
2200203511	신고	웅치면	중산리		안규재	농업용	50	40	총적	1	50	40

2.1 현장조사 관정내역(계속)

관정번호	허가 형태	읍면	동리	번지	지명/건물명 /상호	용도	심도 (m)	구경 (mm)	관정 구분	펌프 (HP)	양수능력 (m3/일)	토출관 직경(mm)
2200203512	신고	웅치면	중산리		임춘식	농업용	50	60	층적	1	50	32
2200203513	신고	웅치면	중산리		안정식	농업용	13	60	층적	0	50	32
2200203514	신고	웅치면	중산리		안규재	농업용	50	40	층적	1	50	40
2200203515	신고	웅치면	중산리		안규재	농업용	50	40	층적	1	50	40
2200203516	신고	웅치면	중산리		장작용	농업용	50	40	층적	1	50	40
2200203517	신고	웅치면	중산리		박정기	농업용	50	40	층적	1	50	40
2200203518	신고	웅치면	중산리		변정수	농업용	50	40	층적	0	50	40
2200203519	신고	웅치면	중산리		임병남	생활용	25	40	층적	0	25	40
2200203520	신고	웅치면	중산리		안규성	농업용	50	40	층적	0	50	40
2200203521	신고	웅치면	중산리		선종옥	농업용	50	40	층적	1	50	40
2200203522	신고	웅치면	중산리		김양식	생활용	25	40	층적	1	25	40
2200203523	신고	웅치면	중산리		선종원	생활용	25	40	층적	0	25	40
2200203524	신고	웅치면	중산리		정종성	생활용	25	40	층적	0	25	40
2200203525	신고	웅치면	중산리		선호순	생활용	25	40	층적	1	25	40
2200203526	신고	웅치면	중산리		조영일	생활용	25	40	층적	1	25	40
2200203527	신고	웅치면	중산리		선종배	생활용	25	40	층적	0	25	40
2200203528	신고	웅치면	중산리		변계임	생활용	25	40	층적	0	25	40
2200203529	신고	웅치면	유산리		정남식	농업용	50	50	층적	1	50	32
2200203530	신고	웅치면	유산리		백용선	농업용	50	40	층적	1	50	40
2200203531	신고	웅치면	유산리		양남호	농업용	50	40	층적	1	50	40
2200203532	신고	웅치면	유산리		정종성	농업용	50	40	층적	1	50	40
2200203533	신고	웅치면	용반리		김필중	기타	20	40	층적	0.5	50	30
2200203534	신고	웅치면	용반리		김선백	농업용	50	40	층적	1	50	40
2200203535	신고	웅치면	봉산리		김복심	농업용	50	40	층적	1	50	40
2200203536	신고	웅치면	대산리		문용규	농업용	50	40	층적	1	50	40
2200203537	신고	웅치면	대산리		안종천	농업용	50	40	층적	1	50	40
2200203538	신고	웅치면	강산리		신동하	농업용	20	40	층적	1	50	40
2200203539	신고	웅치면	강산리		안세근	농업용	25	40	층적	1	50	40
2200203540	신고	웅치면	강산리		김필중	농업용	50	40	층적	1	50	40
2200203541	신고	웅치면	강산리		임춘식	농업용	50	40	층적	1	50	40
2200203542	신고	웅치면	강산리		조병희	농업용	50	40	층적	1	50	40
2200203543	신고	웅치면	강산리		김재희	농업용	50	40	층적	1	50	40
2200203544	신고	웅치면	강산리		김의중	농업용	50	40	층적	1	50	40
2200203545	신고	웅치면	강산리		안종천	농업용	20	40	층적	1	50	40
2200203546	신고	웅치면	강산리		조병희	농업용	50	40	층적	1	50	40
2200203547	신고	웅치면	강산리		조정식	농업용	15	40	층적	1	50	40

2 1 현장조사 관정내역(계속)

관정번호	허가 형태	읍면	동리	번지	지명/건물명 /상호	용도	심도 (m)	구경 (mm)	관정 구분	펌프 (HP)	양수능력 (m3/일)	토출관 직경(mm)
2200203548	신고	웅치면	강산리		안세근	농업용	50	40	총적	1	50	40
2200203549	신고	웅치면	강산리		변종립	농업용	50	40	총적	1	50	40
2200203550	신고	웅치면	강산리		조영일	농업용	50	40	총적	1	50	40
2200203551	신고	웅치면	강산리		안영순	생활용	25	40	총적	1	25	40
2200203552	신고	웅치면	강산리		안중순	생활용	25	40	총적	1	25	40
2200203553	신고	웅치면	강산리		조정식	농업용	50	50	총적	1	50	32
2200203554	신고	웅치면	강산리		선은식	농업용	25	60	총적	1	25	32
2200203555	신고	웅치면	강산리		임병남	농업용	10	40	총적	1	50	40
2200203556	신고	웅치면	강산리		박금성	농업용	10	40	총적	1	50	40
2200203557	신고	웅치면	강산리		김승배	농업용	8	40	총적	0.5	50	40
2200203558	신고	웅치면	강산리		김선구	농업용	50	40	총적	1	50	40
2200203559	신고	웅치면	강산리		김석순	농업용	50	40	총적	1	50	40
2200203560	신고	웅치면	강산리		정인식	농업용	50	40	총적	1	50	40
2200203561	신고	웅치면	강산리		김선백	농업용	50	40	총적	1	50	40
2200203562	신고	웅치면	강산리		정홍근	농업용	50	40	총적	1	50	40
2200203563	신고	웅치면	강산리		김필중	농업용	50	40	총적	1	50	40
2200203564	신고	웅치면	강산리		정인식	농업용	20	40	총적	1	50	40
2200203565	신고	웅치면	강산리		엄태섭	생활용	25	40	총적	1	25	40
2200203566	신고	웅치면	강산리		엄은섭	생활용	25	40	총적	1	25	40
2200203567	신고	웅치면	강산리		장덕순	생활용	25	40	총적	1	25	40
2200203568	신고	웅치면	강산리		소진완	생활용	25	40	총적	1	25	40
2200203569	신고	웅치면	강산리		신진섭	농업용	20	40	총적	1	50	40
2200203570	신고	웅치면	강산리		백태근	농업용	20	40	총적	1	50	40
2200203571	신고	웅치면	강산리		백질용	농업용	20	40	총적	1	50	40
2200203572	신고	웅치면	강산리		임병관	농업용	25	40	총적	1	50	40
2200203573	신고	웅치면	강산리		이점구	농업용	20	40	총적	1	50	40
2200203574	신고	웅치면	강산리		이점주	농업용	50	40	총적	0.5	50	40
2200203575	신고	웅치면	강산리		유춘식	농업용	50	40	총적	1	50	40
2200203576	신고	웅치면	강산리		정순기	농업용	20	40	총적	1	50	40
2200203577	신고	웅치면	강산리		소진완	농업용	25	40	총적	1	50	40
2200203578	신고	웅치면	강산리		유춘식	농업용	50	40	총적	1	50	40
2200203579	신고	웅치면	강산리		김영만	농업용	50	40	총적	1	50	40
2200203580	신고	웅치면	강산리		백화옥	생활용	25	40	총적	1	25	40
2200203581	신고	웅치면	강산리		김홍문	농업용	10	40	총적	1	50	40
2200203582	신고	웅치면	강산리		이계순	농업용	16	40	총적	1	50	40
2200203583	신고	웅치면	강산리		이법석	농업용	50	40	총적	1	50	40

2.1 현장조사 관정내역(계속)

관정번호	허가 형태	읍면	동리	번지	지명/건물명 /상호	용도	심도 (m)	구경 (mm)	관정 구분	펌프 (HP)	양수능력 (m ³ /일)	토출관 직경(mm)
2200203584	신고	웅치면	강산리		이성구	농업용	12	40	총적	1	50	40
2200203585	신고	웅치면	강산리		엄은섭	농업용	50	40	총적	1	50	40
2200203586	신고	웅치면	강산리		김영선	농업용	20	40	총적	1	50	40
2200203587	신고	웅치면	강산리		이옥선	생활용	25	40	총적	1	25	40
2200203588	신고	웅치면	강산리		이범석	생활용	25	40	총적	1	25	40
2200203589	신고	웅치면	강산리		조미자	생활용	25	40	총적	1	25	40
2200203590	신고	웅치면	강산리		박기철	농업용	50	40	총적	1	50	40
2200203591	신고	웅치면	강산리		박기철	생활용	25	40	총적	1	25	40
2200203592	신고	웅치면	강산리		백철옥	생활용	25	40	총적	1	25	40
2200203593	신고	웅치면	강산리		백화옥	농업용	12	40	총적	1	50	40
2200203594	신고	웅치면	강산리		신진섭	농업용	50	40	총적	1	50	40
2200203595	신고	웅치면	강산리		임병관	생활용	25	40	총적	1	25	40
2200203596	신고	웅치면	강산리		이성구	생활용	25	40	총적	1	25	40
2200203597	신고	웅치면	강산리		이점구	생활용	25	40	총적	1	25	40
2200203598	신고	웅치면	강산리		이상수	생활용	25	40	총적	1	25	40
2200203599	신고	웅치면	강산리		김영선	생활용	25	40	총적	1	25	40
2200203600	신고	웅치면	강산리		이계수	생활용	25	40	총적	1	25	40
2200203601	신고	웅치면	강산리		김종천	생활용	25	40	총적	1	25	40
2200203602	신고	웅치면	강산리		정순명	농업용	50	40	총적	1	50	40
2200203603	신고	웅치면	강산리		최정기	생활용	25	40	총적	1	25	40
2200203604	신고	웅치면	강산리		김종식	생활용	25	40	총적	1	25	40
2200203605	신고	웅치면	강산리		남희수	농업용	50	40	총적	1	50	40
2200203606	신고	웅치면	강산리		김채중	농업용	12	40	총적	1	50	40
2200203607	신고	웅치면	강산리		김안순	생활용	25	40	총적	1	25	40
2200203608	신고	웅치면	강산리		추승호	농업용	10	60	총적	1	50	32
2200203609	신고	웅치면	강산리		남이순	생활용	25	40	총적	1	25	40
2200203610	신고	웅치면	강산리		김종남	농업용	50	40	총적	1	50	40
2200203611	신고	웅치면	강산리		안기석	농업용	50	40	총적	1	50	40
2200203612	신고	웅치면	강산리		전옥희	농업용	12	40	총적	1	50	40
2200203613	신고	웅치면	강산리		이영석	농업용	25	40	총적	0.5	25	32
2200203614	신고	웅치면	강산리		임공수	농업용	50	50	총적	1	50	25
2200203615	신고	웅치면	강산리		김아순	농업용	12	40	총적	1	50	40
2200203616	신고	웅치면	강산리		추용만	농업용	50	70	총적	0.5	50	32
2200203617	신고	웅치면	강산리		추용만	농업용	30	40	총적	1.5	30	40
2200203618	신고	웅치면	강산리		이기산	농업용	20	40	총적	1	50	40
2200203619	신고	웅치면	강산리		손사차	농업용	50	40	총적	1	50	40

2.1 현장조사 관정내역(계속)

관정번호	허가 형태	읍면	동리	번지	지명/건물명 /상호	용도	심도 (m)	구경 (mm)	관정 구분	펌프 (HP)	양수능력 (m3/일)	토출관 직경(mm)
2200203620	신고	웅치면	강산리		추용태	농업용	50	40	총적	1	50	40
2200203621	신고	웅치면	강산리		전정래	농업용	12	40	총적	1	50	40
2200203622	신고	웅치면	강산리		엄태석	농업용	50	40	총적	1	50	40
2200203624	신고	웅치면	대산리		김연호	농업용	50	120	암반	2	50	32
2200203625	신고	웅치면	강산리		김상재	생활용	25	40	총적	1	25	40
2200203626	신고	웅치면	강산리		김종남	농업용	50	40	총적	1	50	40
2200203627	신고	웅치면	강산리		김종남	농업용	50	40	총적	1	50	40
2200203628	신고	웅치면	강산리		주만수	농업용	50	40	총적	1	50	40
2200203629	신고	웅치면	강산리		강대암	농업용	16	40	총적	1	50	40
2200203630	신고	웅치면	강산리		안기석	농업용	50	40	총적	1	50	40
2200203631	신고	웅치면	강산리		김채중	농업용	10	40	총적	1	50	40
2200203632	신고	웅치면	강산리		김선출	농업용	10	40	총적	1	50	40
2200203633	신고	웅치면	강산리		김선출	생활용	25	40	총적	1	25	40
2200203634	신고	웅치면	강산리		김정남	농업용	12	40	총적	1	50	40
2200203635	신고	웅치면	강산리		김중식	농업용	50	40	총적	1	50	40
2200203636	신고	웅치면	강산리		남희수	생활용	25	40	총적	1	25	40
2200203637	신고	웅치면	강산리		김윤중	생활용	25	40	총적	1	25	40
2200203638	신고	웅치면	강산리		이덕순	생활용	25	40	총적	1	25	40
2200203639	신고	웅치면	강산리		김채중	생활용	25	40	총적	1	25	40
2200203640	신고	웅치면	강산리		김효상	생활용	25	40	총적	1	25	40
2200203641	신고	웅치면	강산리		이해근	생활용	25	40	총적	1	25	40
2200203642	신고	웅치면	강산리		임공수	농업용	50	40	총적	1	50	40
2200203643	신고	웅치면	강산리		임공수	농업용	20	40	총적	1	50	40
2200203644	신고	웅치면	강산리		한용석	농업용	50	150	암반	1	50	32
2200203645	신고	웅치면	강산리		강대암	농업용	16	40	총적	1	50	40
2200203646	신고	웅치면	강산리		신형섭	생활용	25	40	총적	1	25	40
2200203647	신고	웅치면	강산리		정종택	생활용	25	40	총적	1	25	40
2200203648	신고	웅치면	강산리		임승택	농업용	20	40	총적	1	50	40
2200203649	신고	웅치면	강산리		주영수	농업용	20	40	총적	1	50	40
2200203650	신고	웅치면	강산리		임승택	농업용	20	40	총적	1	50	40
2200203651	신고	웅치면	강산리		주종수	농업용	20	40	총적	1	50	40
2200203652	신고	웅치면	강산리		정종태	농업용	20	50	총적	1	50	40
2200203653	신고	웅치면	강산리		김규태	생활용	16	40	총적	1	25	40
2200203654	신고	웅치면	강산리		주영수	농업용	50	40	총적	1	50	40
2200203655	신고	웅치면	강산리		김규태	농업용	50	40	총적	1	50	40
2200203656	신고	웅치면	강산리		주영수	농업용	50	40	총적	1	50	40

2 1 현장조사 관정내역(계속)

관정번호	허가 형태	읍면	동리	번지	지명/건물명 /상호	용도	심도 (m)	구경 (mm)	관정 구분	펌프 (HP)	양수능력 (m3/일)	토출관 직경(mm)
2200203657	신고	웅치면	강산리		김종남	농업용	50	40	층적	1	50	40
2200203658	신고	웅치면	강산리		임종하	농업용	50	40	층적	1	50	40
2200203659	신고	웅치면	강산리		전정래	농업용	40	50	층적	1	40	32
2200203660	신고	웅치면	강산리		한용석	농업용	50	40	층적	1	50	40
2200203661	신고	웅치면	강산리		안용인	농업용	50	40	층적	0.5	50	40
2200203662	신고	웅치면	강산리		이태의	농업용	50	60	층적	0.5	50	32
2200203663	신고	웅치면	강산리		임백순	농업용	50	40	층적	1	50	40
2200203664	신고	웅치면	강산리		이태의	농업용	30	40	층적	1.5	30	0
2200203665	신고	웅치면	강산리		이태의	농업용	8	40	층적	1	50	40
2200203666	신고	웅치면	강산리		전종석	농업용	50	40	층적	1	50	40
2200203667	신고	웅치면	강산리		엄공금	생활용	25	40	층적	1	25	40
2200203668	신고	웅치면	강산리		김선두	농업용	12	40	층적	1	50	40
2200203669	신고	웅치면	강산리		안사순	생활용	25	40	층적	1	25	40
2200203670	신고	웅치면	강산리		김선흠	농업용	50	40	층적	1	50	40
2200203671	신고	웅치면	강산리		이유영	농업용	12	40	층적	1	50	40
2200203672	신고	웅치면	강산리		한경엽	생활용	25	40	층적	1	25	40
2200203673	신고	웅치면	강산리		공창선	생활용	25	40	층적	1	25	40
2200203674	신고	웅치면	강산리		한승옥	농업용	50	40	층적	1	50	40
2200203675	신고	웅치면	강산리		안철호	생활용	25	40	층적	1	25	40
2200203676	신고	웅치면	강산리		김용구	생활용	25	40	층적	1	25	40
2200203677	신고	웅치면	강산리		김영섭	농업용	50	40	층적	1	50	40
2200203678	신고	웅치면	강산리		한승옥	농업용	50	40	층적	1	50	40
2200203679	신고	웅치면	강산리		정해초	생활용	25	40	층적	1	25	40
2200203680	신고	웅치면	강산리		김영섭	농업용	50	40	층적	1	50	40
2200203681	신고	웅치면	강산리		김영섭	농업용	50	40	층적	1	50	40
2200203682	신고	웅치면	강산리		김안순	생활용	15	40	층적	1	25	40
2200203683	신고	웅치면	강산리		김재엽	생활용	25	40	층적	1	25	40
2200203684	신고	웅치면	강산리		김용구	농업용	10	40	층적	1	50	40
2200203685	신고	웅치면	강산리		김용흠	농업용	10	40	층적	1	50	40
2200203686	신고	웅치면	강산리		보성군수	농업용	150	250	암반	1.5	150	150
2200203687	신고	웅치면	강산리		정유흠	농업용	10	40	층적	1	50	40
2200203688	신고	웅치면	강산리		한재학	농업용	30	40	층적	1.5	30	40
2200203689	신고	웅치면	강산리		이창수	농업용	50	40	층적	1	50	40
2200203690	신고	웅치면	강산리		김선흠	농업용	50	40	층적	1	50	40
2200203691	신고	웅치면	강산리		정계순	생활용	25	40	층적	1	25	40
2200203692	신고	웅치면	강산리		공창선	농업용	15	40	층적	1	50	40

2 1 현장조사 관정내역(계속)

관정번호	허가 형태	읍면	동리	번지	지명/건물명 /상호	용도	심도 (m)	구경 (mm)	관정 구분	펌프 (HP)	양수능력 (m3/일)	토출관 직경(mm)
2200203693	신고	웅치면	강산리		이창수	농업용	10	40	총적	1	50	40
2200203694	신고	웅치면	강산리		정해초	생활용	25	50	총적	0.5	25	32
2200203695	신고	웅치면	강산리		안병희	농업용	10	40	총적	1	50	40
2200203696	신고	웅치면	강산리		한경업	농업용	50	40	총적	1	50	40
2200203697	신고	웅치면	강산리		김용구	농업용	150	200	암반	1.5	150	150
2200203698	신고	웅치면	강산리		손규현	농업용	10	40	총적	0.5	30	40
2200203699	신고	웅치면	강산리		임종식	농업용	50	40	총적	1	50	40
2200203700	신고	웅치면	강산리		한재열	농업용	50	40	총적	1	50	40
2200203701	신고	웅치면	강산리		안철호	농업용	50	40	총적	1	50	40
2200203702	신고	웅치면	강산리		이창수	농업용	20	40	총적	0.5	35	40
2200203703	신고	웅치면	강산리		손규현	농업용	20	50	총적	1	50	32
2200203704	신고	웅치면	강산리		김창홍	농업용	50	40	총적	1	50	40
2200203705	신고	웅치면	강산리		김용구	농업용	50	40	총적	1	50	40
2200203706	신고	웅치면	강산리		김형원	농업용	10	40	총적	1	50	40
2200203707	신고	웅치면	강산리		고준호	농업용	50	40	총적	1	50	40
2200203708	신고	웅치면	강산리		이유근	농업용	20	40	총적	1	50	40
2200203709	신고	웅치면	강산리		김용구	농업용	10	40	총적	1	50	40
2200203710	신고	웅치면	강산리		김재업	농업용	50	40	총적	0.5	50	40
2200203711	신고	웅치면	강산리		김재업	농업용	50	40	총적	1	50	40
2200203712	신고	웅치면	유산리		백형규	농업용	50	40	총적	1	50	40
2200203713	신고	웅치면	유산리		정승남	농업용	50	40	총적	1	50	40
2200203714	신고	웅치면	유산리		한중길	농업용	50	60	총적	0.5	50	32
2200203715	신고	웅치면	강산리		김재종	농업용	25	40	총적	1	50	40
2200203716	신고	웅치면	강산리		정점암	농업용	10	40	총적	1	50	40
2200203717	신고	웅치면	강산리		정내식	생활용	25	40	총적	1	25	40
2200203718	신고	웅치면	강산리		정왕업	생활용	25	40	총적	0.5	25	40
2200203719	신고	웅치면	강산리		정승남	농업용	50	40	총적	1	50	40
2200203720	신고	웅치면	강산리		김용일	농업용	30	40	총적	0.5	30	32
2200203721	신고	웅치면	강산리		한병태	농업용	50	40	총적	1	50	40
2200203722	신고	웅치면	강산리		김재종	농업용	50	70	총적	0.5	50	32
2200203723	신고	웅치면	강산리		정응모	생활용	15	70	총적	0.5	25	32
2200203724	신고	웅치면	강산리		김영복	농업용	10	40	총적	1	50	40
2200203725	신고	웅치면	강산리		정천식	농업용	10	40	총적	1	50	40
2200203726	신고	웅치면	강산리		김만수	농업용	50	40	총적	1	50	40
2200203727	신고	웅치면	강산리		정한인	생활용	25	40	총적	1	25	40
2200203728	신고	웅치면	강산리		김용일	생활용	25	40	총적	1	25	40

2.1 현장조사 관정내역(계속)

관정번호	허가 형태	읍면	동리	번지	지명/건물명 /상호	용도	심도 (m)	구경 (mm)	관정 구분	펌프 (HP)	양수능력 (m3/일)	토출관 직경(mm)
2200203729	신고	웅치면	강산리		김만수	농업용	15	40	총적	1	25	40
2200203730	신고	웅치면	강산리		김영오	생활용	25	40	총적	1	25	40
2200203731	신고	웅치면	강산리		김봉욱	생활용	25	40	총적	1	25	40
2200203732	신고	웅치면	강산리		정봉식	생활용	25	40	총적	1	25	40
2200203733	신고	웅치면	강산리		정봉식	농업용	10	40	총적	1	50	40
2200203734	신고	웅치면	강산리		김영복	생활용	25	40	총적	1	25	40
2200203735	신고	웅치면	강산리		정점암	생활용	25	40	총적	1	25	40
2200203736	신고	웅치면	강산리		노사기	생활용	25	40	총적	1	25	40
2200203737	신고	웅치면	강산리		김종호	농업용	50	40	총적	1	50	40
2200203738	신고	웅치면	강산리		정왕엽	농업용	50	40	총적	1	50	40
2200203739	신고	웅치면	강산리		이정순	생활용	25	40	총적	1	25	40
2200203740	신고	웅치면	강산리		정장식	생활용	25	40	총적	1	25	40
2200203741	신고	웅치면	강산리		정해옥	생활용	25	40	총적	1	25	40
2200203742	신고	웅치면	강산리		정응모	농업용	10	40	총적	1	50	40
2200203743	신고	웅치면	강산리		백형규	생활용	25	40	총적	1	25	40
2200203744	신고	웅치면	강산리		백우선	생활용	25	40	총적	1	25	40
2200203745	신고	웅치면	강산리		정정식	생활용	25	40	총적	0.5	25	40
2200203746	신고	웅치면	강산리		정문식	생활용	25	40	총적	1	25	40
2200203747	신고	웅치면	강산리		정연국	생활용	25	40	총적	1	25	40
2200203748	신고	웅치면	강산리		정한지	농업용	50	40	총적	1	50	40
2200203749	신고	웅치면	강산리		김남현	농업용	25	40	총적	1	25	40
2200203750	신고	웅치면	강산리		안규옥	농업용	50	40	총적	1	50	40
2200203751	신고	웅치면	강산리		정연규	농업용	50	40	총적	1	50	40
2200203752	신고	웅치면	강산리		박승현	농업용	12	40	총적	1	50	40
2200203753	신고	웅치면	강산리		김재종	농업용	30	40	총적	0.5	30	40
2200203754	신고	웅치면	강산리		이창남	농업용	50	40	총적	1	50	40
2200203755	신고	웅치면	강산리		정응모	농업용	50	40	총적	1	50	40
2200203756	신고	웅치면	강산리		김영만	농업용	10	70	총적	1	50	32
2200203757	신고	웅치면	강산리		박형규	농업용	10	40	총적	1	50	40
2200203758	신고	웅치면	강산리		정왕엽	농업용	10	40	총적	0	50	40
2200203759	신고	웅치면	강산리		정해득	생활용	25	40	총적	1	25	40
2200203760	신고	웅치면	강산리		안성환	생활용	25	40	총적	1	25	40
2200203761	신고	웅치면	강산리		김공식	농업용	50	40	총적	1	50	40
2200203762	신고	웅치면	강산리		김용일	농업용	50	70	총적	1	50	32
2200203919	신고	웅치면	강산리		조병희	농업용	50	40	총적	1	50	40
2200203920	신고	웅치면	강산리		한춘석	농업용	50	40	총적	1	50	40

2.1 현장조사 관정내역(계속)

관정번호	허가 형태	읍면	동리	번지	지명/건물명 /상호	용도	심도 (m)	구경 (mm)	관정 구분	펌프 (HP)	양수능력 (m ³ /일)	토출관 직경(mm)
2200203945	신고	웅치면	강산리		전중석	양묘용	50	40	총적	1	50	40
2200203948	신고	웅치면	중산리		임병윤	양묘용	50	40	총적	1	50	40
2200203949	신고	웅치면	중산리		김선일	양묘용	50	40	총적	1	50	40
2200203950	신고	웅치면	중산리		선웅만	양묘용	50	40	총적	1	50	40
2200203951	신고	웅치면	대산리		문길용	양묘용	50	40	총적	1	50	40
2200203952	신고	웅치면	중산리		변진수	양묘용	50	40	총적	1	50	40
2200203953	신고	웅치면	강산리		김종식	양묘용	50	40	총적	1	50	40
2200203954	신고	웅치면	유산리		김영배	양묘용	50	40	총적	1	50	40
2200203955	신고	웅치면	봉산리		위영남	양묘용	50	40	총적	1	50	40
2200203956	신고	웅치면	대산리		강필구	양묘용	50	40	총적	1	50	40
2200203957	신고	웅치면	대산리		김인채	양묘용	50	40	총적	1	50	40
2200203958	신고	웅치면	유산리		양남호	양묘용	50	40	총적	1	50	40
2200203959	신고	웅치면	강산리		김용구	양묘용	50	40	총적	1	50	40
2200203960	신고	웅치면	봉산리		안홍섭	양묘용	50	40	총적	0.5	50	40
2200203961	신고	웅치면	중산리		김춘환	양묘용	50	40	총적	1	50	40
2200203962	신고	웅치면	대산리		김재봉	양묘용	50	40	총적	1	50	40
2200203963	신고	웅치면	봉산리		안기식	양묘용	50	40	총적	1	50	40
2200203964	신고	웅치면	유산리		김선필	양묘용	50	40	총적	1	50	40
2200203965	신고	웅치면	유산리		김영준	양묘용	50	40	총적	1	50	40
2200203966	신고	웅치면	웅반리		정찬식	양묘용	20	40	총적	1	50	40
2200203967	신고	웅치면	봉산리		박득주	양묘용	50	40	총적	0.5	50	40
2200203968	신고	웅치면	봉산리		안유복	양묘용	50	40	총적	0.5	50	40
2200203969	신고	웅치면	유산리		박윤주	양묘용	50	40	총적	1	50	40
2200203970	신고	웅치면	중산리		변진수	양묘용	50	40	총적	1	50	40
2200203971	신고	웅치면	중산리		강형주	양묘용	50	40	총적	1	50	40
2200203972	신고	웅치면	대산리		유형선	양묘용	50	40	총적	1	50	40
2200203973	신고	웅치면	중산리		선종록	양묘용	50	40	총적	1	50	40
2200203974	신고	웅치면	유산리		김주순	양묘용	50	40	총적	1	50	40
2200203975	신고	웅치면	강산리		이유영	양묘용	10	40	총적	1	50	40
2200203976	신고	웅치면	유산리		김원심	양묘용	50	40	총적	1	50	40
2200203977	신고	웅치면	유산리		김용선	양묘용	50	40	총적	1	50	40
2200203978	신고	웅치면	봉산리		안병석	양묘용	50	40	총적	1	50	40
2200203979	신고	웅치면	중산리		유매동	양묘용	50	40	총적	1	50	40
2200203980	신고	웅치면	웅반리		이경자	양묘용	20	50	총적	1	50	40
2200203981	신고	웅치면	강산리		전중선	양묘용	50	40	총적	1	50	40
2200203982	신고	웅치면	강산리		김종남	양묘용	50	40	총적	1	50	40

2 1 현장조사 관정내역(계속)

관정번호	허가 형태	읍면	동리	번지	지명/건물명 /상호	용도	심도 (m)	구경 (mm)	관정 구분	펌프 (HP)	양수능력 (m3/일)	토출관 직경(mm)
2200203983	신고	웅치면	강산리		안기석	농업용	50	40	충적	1	50	40
2200203984	신고	웅치면	중산리		선종운	농업용	15	40	충적	1	50	40
2200203985	신고	웅치면	강산리		정한규	농업용	50	40	충적	1	50	40
2200203986	신고	웅치면	유산리		김중진	농업용	50	40	충적	1	50	40
2200203987	신고	웅치면	중산리		박중희	농업용	50	40	충적	1	50	40
2200203988	신고	웅치면	유산리		김영준	농업용	50	40	충적	1	50	40
2200203989	신고	웅치면	강산리		유종섭	농업용	50	40	충적	1	50	40
2200203990	신고	웅치면	강산리		주영수	농업용	20	50	충적	1	50	40
2200203991	신고	웅치면	강산리		강대암	농업용	20	40	충적	1	50	40
2200203992	신고	웅치면	유산리		한규봉	농업용	50	40	충적	1	50	40
2200203993	신고	웅치면	봉산리		박병호	농업용	50	40	충적	0.5	50	40
2200203994	신고	웅치면	봉산리		안병덕	농업용	50	40	충적	0.5	50	40
2200203995	신고	웅치면	봉산리		안유복	농업용	50	150	암반	2	50	40
2200203996	신고	웅치면	봉산리		안병무	농업용	50	40	충적	1	50	40
2200203997	신고	웅치면	대산리		김영수	농업용	50	40	충적	1	50	40
2200203998	신고	웅치면	중산리		변중환	농업용	50	40	충적	1	50	40
2200203999	신고	웅치면	대산리		진애자	농업용	50	40	충적	1	50	40
2200204000	신고	웅치면	유산리		백해인	농업용	50	40	충적	1	50	40
2200204001	신고	웅치면	유산리		김선곤	농업용	50	40	충적	1	50	40
2200204002	신고	웅치면	유산리		김영순	농업용	50	40	충적	1	50	40
2200204003	신고	웅치면	유산리		김해중	농업용	50	40	충적	1	50	40
2200204004	신고	웅치면	유산리		안인식	농업용	50	40	충적	1	50	40
2200204005	신고	웅치면	유산리		김선구	농업용	50	40	충적	1	50	40
2200204006	신고	웅치면	유산리		김효순	농업용	50	40	충적	1	50	40
2200204007	신고	웅치면	유산리		김선필	농업용	50	40	충적	1	50	40
2200204008	신고	웅치면	유산리		강삼례	농업용	50	40	충적	1	50	40
2200204009	신고	웅치면	유산리		한중진	농업용	50	40	충적	1	50	40
2200204010	신고	웅치면	유산리		선영환	농업용	50	40	충적	0.5	50	40
2200204011	신고	웅치면	봉산리		박우식	농업용	50	40	충적	0.5	50	40
2200204012	신고	웅치면	강산리		김이순	농업용	10	40	충적	1	50	40
2200204013	신고	웅치면	강산리		김홍중	농업용	50	40	충적	1	50	40
2200204014	신고	웅치면	강산리		임승규	농업용	10	40	충적	1	50	40
2200204015	신고	웅치면	강산리		김호중	농업용	50	40	충적	1	50	40
2200204016	신고	웅치면	강산리		정연식	농업용	20	40	충적	1	50	40
2200204017	신고	웅치면	강산리		김선균	농업용	10	40	충적	1	50	40
2200204018	신고	웅치면	강산리		임춘모	농업용	10	40	충적	1	50	40

2 1 현장조사 관정내역(계속)

관정번호	허가 형태	읍면	동리	번지	지명/건물명 /상호	용도	심도 (m)	구경 (mm)	관정 구분	펌프 (HP)	양수능력 (m3/일)	토출관 직경(mm)
2200204019	신고	웅치면	강산리		안재순	농업용	50	40	총적	1	50	40
2200204020	신고	웅치면	강산리		문제구	농업용	50	40	총적	1	50	40
2200204021	신고	웅치면	강산리		이해근	농업용	50	40	총적	1	50	40
2200204022	신고	웅치면	강산리		마동수	농업용	12	40	총적	1	50	40
2200204023	신고	웅치면	강산리			농업용	50	40	총적	1	50	40
2200204024	신고	웅치면	강산리		김선표	농업용	50	40	총적	1	50	40
2200204025	신고	웅치면	강산리		한준섭	농업용	50	40	총적	1	50	40
2200204026	신고	웅치면	강산리		김점길	농업용	20	50	총적	0.5	50	40
2200204027	신고	웅치면	유산리		김귀중	농업용	50	40	총적	1	50	40
2200204028	신고	웅치면	유산리		위대량	농업용	50	40	총적	1	50	40
2200204029	신고	웅치면	유산리		정창식	농업용	50	40	총적	1	50	40
2200204030	신고	웅치면	유산리		김영준	농업용	50	40	총적	1	50	40
2200204031	신고	웅치면	유산리		위진환	농업용	50	40	총적	1	50	40
2200204032	신고	웅치면	유산리		정태식	농업용	50	40	총적	1	50	40
2200204033	신고	웅치면	유산리		노화복	생활용	25	40	총적	1	25	40
2200204034	신고	웅치면	유산리		위몽귀	생활용	25	40	총적	1	25	40
2200204035	신고	웅치면	유산리		위성규	생활용	25	40	총적	1	25	40
2200204036	신고	웅치면	유산리		김영준	생활용	25	40	총적	1	25	40
2200204037	신고	웅치면	유산리		노화복	농업용	50	40	총적	1	50	40
2200204038	신고	웅치면	유산리		안용식	생활용	25	50	총적	1	25	40
2200204039	신고	웅치면	유산리		김영배	농업용	50	40	총적	1	50	40
2200204040	신고	웅치면	유산리		박윤주	농업용	50	40	총적	1	50	40
2200204041	신고	웅치면	유산리		김영준	농업용	50	40	총적	1	50	40
2200204042	신고	웅치면	유산리		안용식	농업용	50	40	총적	1	50	40
2200204043	신고	웅치면	유산리		위성규	농업용	50	40	총적	1	50	40
2200204044	신고	웅치면	유산리		이광자	농업용	50	40	총적	1	50	40
2200204045	신고	웅치면	유산리		한규봉	농업용	50	40	총적	1	50	40
2200204046	신고	웅치면	유산리		위봉규	농업용	25	50	총적	0.5	25	32
2200204047	신고	웅치면	유산리		위윤량	농업용	50	40	총적	1	50	40
2200204048	신고	웅치면	유산리		정연식	농업용	50	40	총적	1	50	40
2200204049	신고	웅치면	유산리		김선표	농업용	50	40	총적	1	50	40
2200204050	신고	웅치면	유산리		박윤주	생활용	25	40	총적	1	25	40
2200204051	신고	웅치면	유산리		정옥자	농업용	50	40	총적	1	50	40
2200204052	신고	웅치면	유산리		조성규	농업용	50	40	총적	1	50	40
2200204053	신고	웅치면	유산리		김영준	농업용	50	40	총적	1	50	40
2200204054	신고	웅치면	유산리		박영주	생활용	25	40	총적	1	25	40

2.1 현장조사 관정내역(계속)

관정번호	허가 형태	읍면	동리	번지	지명/건물명 /상호	용도	심도 (m)	구경 (mm)	관정 구분	펌프 (HP)	양수능력 (m3/일)	토출관 직경(mm)
2200204055	신고	웅치면	유산리		노창주	농업용	50	40	총적	1	50	40
2200204056	신고	웅치면	유산리		백두인	농업용	50	40	총적	1	50	40
2200204057	신고	웅치면	유산리		임봉남	농업용	50	40	총적	1	50	40
2200204058	신고	웅치면	유산리		위윤량	농업용	50	40	총적	1	50	40
2200204059	신고	웅치면	유산리		박윤주	농업용	50	40	총적	1	50	40
2200204060	신고	웅치면	유산리		한규봉	농업용	50	40	총적	1	50	40
2200204061	신고	웅치면	유산리		조성규	농업용	50	40	총적	1	50	40
2200204062	신고	웅치면	유산리		이기채	농업용	50	40	총적	1	50	40
2200204063	신고	웅치면	유산리		김영배	농업용	50	40	총적	1	50	40
2200204064	신고	웅치면	유산리		안용식	농업용	50	40	총적	1	50	40
2200204065	신고	웅치면	유산리		임용식	농업용	50	40	총적	1	50	40
2200204066	신고	웅치면	유산리		안예남	농업용	50	40	총적	1	50	40
2200204067	신고	웅치면	유산리		백사순	농업용	50	40	총적	1	50	40
2200204069	신고	웅치면	유산리		백상선	생활용	25	40	총적	1	25	40
2200204070	신고	웅치면	유산리		한화순	생활용	25	40	총적	1	25	40
2200204071	신고	웅치면	유산리		백상선	농업용	50	40	총적	1	50	40
2200204072	신고	웅치면	유산리		백남용	농업용	50	40	총적	1	50	40
2200204073	신고	웅치면	유산리		안양순	농업용	50	40	총적	1	50	40
2200204074	신고	웅치면	유산리		백월선	농업용	50	40	총적	1	50	40
2200204075	신고	웅치면	유산리		백하선	농업용	50	40	총적	1	50	40
2200204076	신고	웅치면	유산리		이기채	농업용	50	40	총적	1	50	40
2200204077	신고	웅치면	유산리		위진환	농업용	25	50	총적	0.5	25	32
2200204078	신고	웅치면	웅반리		박형옥	생활용	25	40	총적	1	25	40
2200204079	신고	웅치면	웅반리		임병열	생활용	25	40	총적	1	25	40
2200204080	신고	웅치면	웅반리		임금식	생활용	25	40	총적	1	25	40
2200204081	신고	웅치면	웅반리		박요주	농업용	50	45	총적	0.5	50	0
2200204082	신고	웅치면	웅반리		임태식	농업용	50	40	총적	1	50	40
2200204083	신고	웅치면	웅반리		백종인	농업용	50	40	총적	0.5	50	32
2200204084	신고	웅치면	웅반리		임병원	생활용	25	40	총적	1	25	40
2200204085	신고	웅치면	웅반리		백채경	농업용	50	40	총적	1	50	40
2200204086	신고	웅치면	웅반리		노중환	농업용	50	40	총적	1	50	40
2200204087	신고	웅치면	웅반리		이한수	생활용	25	40	총적	1	25	40
2200204088	신고	웅치면	웅반리		백귀덕	농업용	20	40	총적	1	50	40
2200204089	신고	웅치면	웅반리		백귀덕	생활용	25	40	총적	1	25	40
2200204090	신고	웅치면	웅반리		박형옥	농업용	50	40	총적	1	50	40
2200204091	신고	웅치면	웅반리		박형옥	농업용	50	40	총적	1	50	40

2 1 현장조사 관정내역(계속)

관정번호	허가 형태	읍면	동리	번지	지명/건물명 /상호	용도	심도 (m)	구경 (mm)	관정 구분	펌프 (HP)	양수능력 (m3/일)	토출관 직경(mm)
2200204092	신고	웅치면	웅반리		김정순	생활용	25	75	총적	1	25	40
2200204093	신고	웅치면	웅반리		백우정	생활용	15	50	총적	1	25	40
2200204094	신고	웅치면	웅반리		신영배	양묘용	25	75	총적	1	25	40
2200204095	신고	웅치면	웅반리		한대형	생활용	25	75	총적	0.5	25	40
2200204096	신고	웅치면	웅반리		박태풍	생활용	25	50	총적	1	25	40
2200204097	신고	웅치면	웅반리		김영풍	양묘용	50	40	총적	1	50	40
2200204098	신고	웅치면	웅반리		김상재	양묘용	20	40	총적	1	50	40
2200204099	신고	웅치면	웅반리		오형호	양묘용	50	40	총적	1	50	40
2200204100	신고	웅치면	웅반리		임응모	양묘용	50	40	총적	1	50	40
2200204101	신고	웅치면	웅반리		임수모	양묘용	50	40	총적	1	50	40
2200204102	신고	웅치면	웅반리		임병열	양묘용	50	40	총적	1	50	40
2200204103	신고	웅치면	웅반리		임태식	양묘용	50	40	총적	1	50	40
2200204104	신고	웅치면	웅반리		백순경	양묘용	50	40	총적	1	50	40
2200204105	신고	웅치면	웅반리		임금식	양묘용	50	40	총적	1	50	40
2200204106	신고	웅치면	웅반리		김영봉	양묘용	50	40	총적	1	50	40
2200204107	신고	웅치면	웅반리		임금식	양묘용	50	40	총적	1	50	40
2200204108	신고	웅치면	웅반리		임태식	생활용	25	50	총적	0.5	25	32
2200204109	신고	웅치면	웅반리		임병원	양묘용	30	50	총적	0.5	30	32
2200204110	신고	웅치면	웅반리		임금식	양묘용	50	40	총적	1	50	40
2200204111	신고	웅치면	웅반리		임수모	양묘용	20	50	총적	0.5	50	30
2200204112	신고	웅치면	웅반리		임병열	양묘용	50	75	총적	0.5	50	32
2200204113	신고	웅치면	웅반리		임금식	양묘용	25	75	총적	0.5	25	32
2200204114	신고	웅치면	웅반리		임금식	양묘용	50	40	총적	1	50	40
2200204115	신고	웅치면	웅반리		임병열	양묘용	50	40	총적	1	50	40
2200204116	신고	웅치면	웅반리		임병열	양묘용	50	40	총적	1	50	40
2200204117	신고	웅치면	웅반리		임태익	양묘용	50	40	총적	1	50	40
2200204118	신고	웅치면	웅반리		노중환	양묘용	50	40	총적	1	50	40
2200204119	신고	웅치면	웅반리		임병열	양묘용	50	40	총적	1	50	40
2200204120	신고	웅치면	중산리		최기창	양묘용	50	40	총적	1	50	40
2200204121	신고	웅치면	중산리		안찬균	양묘용	50	40	총적	1	50	40
2200204122	신고	웅치면	웅반리		정연권	양묘용	16	75	총적	0.5	50	32
2200204123	신고	웅치면	웅반리		안귀임	생활용	25	50	총적	1	25	40
2200204124	신고	웅치면	웅반리		고광현	생활용	25	40	총적	1	25	40
2200204125	신고	웅치면	웅반리		김춘길	생활용	25	50	총적	1	25	40
2200204126	신고	웅치면	웅반리		안한식	생활용	25	50	총적	1	25	40
2200204127	신고	웅치면	웅반리		최기창	생활용	25	50	총적	1	25	40

2.1 현장조사 관정내역(계속)

관정번호	허가 형태	읍면	동리	번지	지명/건물명 /상호	용도	심도 (m)	구경 (mm)	관정 구분	펌프 (HP)	양수능력 (m3/일)	토출관 직경(mm)
2200204128	신고	옹치면	용반리		문홍석	생활용	25	75	총적	1	25	40
2200204129	신고	옹치면	용반리		백옥선	생활용	25	75	총적	1	25	40
2200204130	신고	옹치면	용반리		김내수	생활용	25	75	총적	1	25	40
2200204131	신고	옹치면	용반리		안병길	생활용	25	50	총적	0.5	25	40
2200204132	신고	옹치면	용반리		백옥선	농업용	50	40	총적	0.5	50	40
2200204133	신고	옹치면	용반리		백옥선	농업용	50	40	총적	0.5	50	40
2200204134	신고	옹치면	용반리		임석주	생활용	25	70	총적	0.5	25	32
2200204135	신고	옹치면	용반리		김봉래	농업용	50	50	총적	0.5	50	32
2200204136	신고	옹치면	용반리		임영식	생활용	25	50	총적	1	25	32
2200204137	신고	옹치면	용반리		전종택	농업용	20	40	총적	1	50	40
2200204138	신고	옹치면	용반리		이경자	농업용	50	40	총적	1	50	40
2200206760	신고	옹치면	강산리		김용구	농업용	15	40	총적	1	50	40
2200206761	신고	옹치면	유산리		강봉출	생활용	25	40	총적	1	25	40
2200206762	신고	옹치면	용반리		백채경	생활용	25	40	총적	1	25	40
2200206763	신고	옹치면	용반리		김복현	생활용	25	50	총적	1	25	40
2200206795	신고	옹치면	유산리		백두인	농업용	50	40	총적	1	50	40
2200206796	신고	옹치면	용반리		백형우	생활용	25	50	총적	0.5	25	32
2200206797	신고	옹치면	용반리		백일남	생활용	25	40	총적	0.5	25	40
2200207343	신고	옹치면	유산리		이순임	생활용	25	50	총적	0.5	25	32
2200207414	신고	옹치면	대산리		백준선	생활용	25	50	총적	0.5	25	32
2200300056	신고	옹치면	대산리		최우봉	생활용	25	40	총적	1	25	40
2200400033	신고	옹치면	강산리		정형모	농업용	50	50	총적	0.5	50	30
2200400034	신고	옹치면	강산리		김공식	생활용	50	50	총적	0.5	50	30
2200400035	신고	옹치면	강산리		정왕엽	농업용	50	50	총적	0.5	50	30
2200400036	신고	옹치면	봉산리		박우식	농업용	50	50	총적	0.5	50	30
2200400037	신고	옹치면	유산리		신영환	농업용	50	50	총적	0.5	50	30
2200400038	신고	옹치면	봉산리		박형관	농업용	50	50	총적	0.5	50	30
2200400039	신고	옹치면	강산리		한승욱	농업용	50	50	총적	0.5	50	30
2200400040	신고	옹치면	중산리		박길래	농업용	50	50	총적	0.5	50	30
2200400041	신고	옹치면	강산리		손요섭	농업용	16	50	총적	0.5	50	30
2200400042	신고	옹치면	용반리		최병연	농업용	50	50	총적	0.5	50	30
2200400043	신고	옹치면	봉산리		위정철	농업용	50	50	총적	0.5	50	30
2200400044	신고	옹치면	중산리		최복례	농업용	50	50	총적	0.5	50	30
2200400045	신고	옹치면	용반리		천귀입	농업용	50	50	총적	0.5	50	30
2200400046	신고	옹치면	봉산리		임병주	농업용	50	50	총적	0.5	50	30
2200400047	신고	옹치면	유산리		안규성	농업용	50	50	총적	0.5	50	30

2.1 현장조사 관정내역(계속)

관정번호	허가 형태	읍면	동리	번지	지명/건물명 /상호	용도	심도 (m)	구경 (mm)	관정 구분	펌프 (HP)	양수능력 (m3/일)	토출관 직경(mm)
2200400048	신고	웅치면	유산리		김영순	농업용	50	50	총적	0.5	50	30
2200400049	신고	웅치면	강산리		한막등	농업용	50	50	총적	0.5	50	30
2200400050	신고	웅치면	중산리		김선증	농업용	50	50	총적	0.5	50	30
2200400051	신고	웅치면	봉산리		박형철	농업용	50	50	총적	0.5	50	30
2200400052	신고	웅치면	대산리		백동흙	농업용	50	50	총적	0.5	50	30
2200400053	신고	웅치면	강산리		김선출	농업용	12	50	총적	0.5	50	30
2200400054	신고	웅치면	강산리		김재등	농업용	10	50	총적	0.5	50	30
2200400055	신고	웅치면	유산리		정연식	농업용	50	50	총적	0.5	50	30
2200400056	신고	웅치면	유산리		김점중	농업용	50	50	총적	0.5	50	30
2200400057	신고	웅치면	강산리		정유흙	농업용	50	50	총적	0.5	50	30
2200400058	신고	웅치면	강산리		백질용	농업용	50	50	총적	0.5	50	30
2200400059	신고	웅치면	봉산리		김정자	농업용	50	50	총적	0.5	50	30
2200400060	신고	웅치면	용반리		김형엽	농업용	20	50	총적	0.5	50	30
2200400061	신고	웅치면	강산리		이상수	농업용	80	150	암반	3	50	30
2200400062	신고	웅치면	용반리		안윤식	농업용	50	50	총적	0.5	50	30
2200400063	신고	웅치면	강산리		엄태섭	농업용	15	50	총적	0.5	50	30
2200400064	신고	웅치면	유산리		임승기	농업용	50	50	총적	0.5	50	30
2200400065	신고	웅치면	중산리		김선중	농업용	50	50	총적	0.5	50	30
2200400066	신고	웅치면	강산리		신동하	농업용	12	50	총적	0.5	50	30
2200400067	신고	웅치면	강산리		백태근	농업용	50	50	총적	0.5	50	30
2200400087	신고	웅치면	봉산리		안병덕	농업용	50	50	총적	0.5	50	30
2200400088	신고	웅치면	강산리		정정기	농업용	12	50	총적	0.5	50	30
2200400089	신고	웅치면	강산리		조동환	농업용	149	150	암반	0.5	50	30
2200400090	신고	웅치면	강산리		임승규	농업용	10	50	총적	0.5	50	30
2200400091	신고	웅치면	유산리		김선곤	농업용	50	50	총적	0.5	50	30
2200400092	신고	웅치면	중산리		김상재	농업용	50	50	총적	0.5	50	30
2200400093	신고	웅치면	유산리		이기채	농업용	50	50	총적	0.5	50	30
2200400094	신고	웅치면	용반리		김영재	농업용	50	50	총적	0.5	50	30
2200400095	신고	웅치면	강산리		정일택	농업용	15	50	총적	0.5	50	30
2200400096	신고	웅치면	중산리		안형주	농업용	50	50	총적	0.5	50	30
2200400105	신고	웅치면	대산리		김영애	농업용	50	50	총적	0.5	50	30
2200400192	신고	웅치면	강산리		정천식	농업용	12	50	총적	0.5	50	30
2200400193	신고	웅치면	용반리		임영식	농업용	50	50	총적	0.5	50	30
2200400194	신고	웅치면	용반리		임경관	농업용	50	50	총적	0.5	50	30
2200400195	신고	웅치면	용반리		임병운	농업용	50	50	총적	0.5	50	30
2200400196	신고	웅치면	강산리		임주열	농업용	10	50	총적	0.5	50	30

2 1 현장조사 관정내역(계속)

관정번호	허가 형태	읍면	동리	번지	지명/건물명 /상호	용도	심도 (m)	구경 (mm)	관정 구분	펌프 (HP)	양수능력 (m3/일)	토출관 직경(mm)
2200400203	신고	웅치면	유산리		백상선	농업용	50	50	총적	0.5	50	30
2200400204	신고	웅치면	웅반리		정화자	농업용	20	50	총적	0.5	50	30
2200400205	신고	웅치면	봉산리		박형석	농업용	50	50	총적	0.5	50	30
2200400223	신고	웅치면	강산리		조중환	농업용	50	50	총적	0.5	50	30
2200400224	신고	웅치면	강산리		김선백	농업용	50	50	총적	0.5	50	30
2200500053	신고	웅치면	유산리		한중진	농업용	100	150	총적	2	100	30
1200000004	신고	북내면	유정리		보성군수	생활용	190	250	암반	5	150	50
1200100003	신고	북내면	동교리		마을	생활용	150	250	암반	3	150	40
1200100006	신고	무덕면	양동리		보성군청	생활용	200	250	암반	3	200	40
1200200003	신고	북내면	북내리		산강유역환경관리	생활용	70	200	암반	5	200	50
1200300002	신고	북내면	일봉리		보성군청	생활용	130	250	암반	5	150	80
1200400007	신고	북내면	용전리		보성군청	생활용	150	250	암반	5	150	50
2190100001	신고	무덕면	양동리		염길만	농업용	50	50	총적	1	0	50
2190100002	신고	무덕면	봉정리		무덕초등학교	생활용	70	200	암반	3	0	32
2190100003	신고	무덕면	용암리		오성택	생활용	150	250	암반	10	0	50
2190100004	신고	무덕면	용암리		박태식	생활용	70	200	암반	3	0	32
2190100005	신고	무덕면	양동리		윤석주	농업용	50	50	총적	1	0	30
2190100006	신고	무덕면	양동리		염태식	농업용	50	50	총적	1	0	30
2190100007	신고	무덕면	양동리		최정원	농업용	10	50	총적	1	0	30
2190100008	신고	무덕면	양동리		염희열	농업용	50	50	총적	1	0	30
2190100009	신고	무덕면	양동리		염국형	농업용	50	50	총적	1	0	30
2190100010	신고	무덕면	양동리		염규문	농업용	20	50	총적	1	0	30
2190100011	신고	무덕면	동산리		강변마을주민	농업용	140	250	암반	15	0	50
2190100012	신고	무덕면	양동리		보성군수	생활용	149	200	암반	3	0	50
2190100013	신고	무덕면	양동리		이형용	농업용	50	50	총적	1	0	30
2190100014	신고	무덕면	유곡리		윤용목	농업용	50	50	총적	1	0	30
2190100015	신고	무덕면	유곡리		김상봉	생활용	50	50	총적	1	0	30
2190100016	신고	무덕면	동산리		손승원	농업용	50	50	총적	1	0	30
2190100017	신고	무덕면	동산리		이광우	농업용	50	50	총적	1	0	30
2190100018	신고	무덕면	동산리		박진주	농업용	50	50	총적	1	0	30
2190100021	신고	무덕면	동산리		마을주민	생활용	159	250	암반	10	210	50
2190100022	신고	무덕면	용암리		용암2구마을주민	농업용	149	250	암반	3	0	50
2190100023	신고	무덕면	용암리		보성군수	농업용	150	250	암반	10	0	50
2190100024	신고	무덕면	양동리		보성군수	농업용	149	250	암반	10	0	50
2190100025	신고	무덕면	양동리		내동마을	농업용	149	250	암반	10	0	50
2190100026	신고	무덕면	동산리		송병남	농업용	50	50	총적	1	0	30

2 1 현장조사 관정내역(계속)

관정번호	허가 형태	읍면	동리	번지	지명/건물명 /상호	용도	심도 (m)	구경 (mm)	관정 구분	펌프 (HP)	양수능력 (m ³ /일)	토출관 직경(mm)
2190100200	신고	북내면	동교리		이용록	양업용	149	40	총적	7.5	0	50
2190100201	신고	북내면	일봉리		정용채	양업용	100	150	암반	3	0	30
2190100218	신고	무덕면	양동리		신화섭	양업용	50	50	총적	1	0	30
2190100219	신고	북내면	동교리		김중기	양업용	60	50	총적	0.5	0	30
2190100220	신고	북내면	반석리		보성군수	생활용	80	250	암반	3	0	30
2190100221	신고	북내면	봉천리		북내중고병설	생활용	85	200	암반	3	0	32
2190100225	신고	무덕면	양동리		염길열	양업용	50	50	총적	1	0	30
2190100226	신고	무덕면	양동리		최수형	양업용	50	50	총적	1	0	30
2190100227	신고	무덕면	양동리		최영주	양업용	50	50	총적	1	0	30
2190100228	신고	무덕면	양동리		염주섭	양업용	50	50	총적	1	0	30
2190100229	신고	무덕면	양동리		염태권	양업용	50	100	암반	1	0	30
2190100546	신고	북내면	웅동리		소선명	양업용	100	250	암반	5	0	50
2190100547	신고	북내면	반석리		보성군수	양업용	149	200	암반	10	0	50
2190100548	신고	북내면	유정리			양업용	149	150	암반	12	0	50
2190100549	신고	북내면	계산리		보성군수	양업용	149	150	암반	3	0	50
2190100550	신고	북내면	유정리			양업용	149	150	암반	3	0	50
2190100551	신고	북내면	장천리		보성군수	양업용	149	200	암반	10	0	50
2190100552	신고	북내면	유정리		보성군수	양업용	149	200	암반	15	0	50
2190100553	신고	북내면	진봉리		이봉혁	양업용	0	70	총적	0.5	0	30
2190100554	신고	북내면	계산리		보성군수	양업용	70	250	암반	0.5	25	50
2190100555	신고	북내면	봉천리		이창식	양업용	65	50	총적	0.5	0	30
2190100556	신고	북내면	유정리			양업용	50	50	총적	0.5	0	30
2190100557	신고	북내면	유정리		윤성수	양업용	50	50	총적	0.5	0	30
2190100558	신고	북내면	유정리		안중주	양업용	50	50	총적	0.5	25	30
2190100559	신고	북내면	유정리		윤상길	양업용	50	50	총적	0.5	25	30
2190100560	신고	북내면	유정리		윤점석	양업용	50	50	총적	1	0	30
2190100561	신고	북내면	유정리		김용우	양업용	50	55	총적	1	0	30
2190100562	신고	북내면	반석리		소삼영	양업용	50	80	총적	1	0	40
2190100563	신고	북내면	장천리		보성군수	생활용	70	200	암반	3	100	30
2190100564	신고	북내면	반석리		최점수	양업용	50	50	총적	1	0	30
2190100565	신고	북내면	반석리		박영희	양업용	50	50	총적	1	0	30
2190100566	신고	북내면	장천리		윤호정	양업용	50	50	총적	1	0	30
2190100567	신고	북내면	장천리		황인섭	양업용	50	50	총적	1	0	40
2190100568	신고	북내면	장천리		윤주홍	양업용	70	50	총적	1	0	40
2190100569	신고	북내면	장천리		양효순	양업용	65	50	총적	1	0	30
2190100570	신고	북내면	계산리		보성군수	양업용	60	50	총적	3	0	60

2 1 현장조사 관정내역(계속)

관정번호	허가 형태	읍면	동리	번지	지명/건물명 /상호	용도	심도 (m)	구경 (mm)	관정 구분	펌프 (HP)	양수능력 (m3/일)	토출관 직경(mm)
2190100571	신고	북내면	장천리		보성군수	농업용	149	250	암반	3	250	50
2190100572	신고	북내면	봉천리		보성군수	생활용	149	250	암반	7.5	0	50
2190100573	신고	북내면	유정리		윤종신	농업용	149	250	암반	5	0	50
2190100574	신고	북내면	동교리		내판마을	생활용	100	250	암반	10	0	50
2190100575	신고	북내면	계산리		보성군수	농업용	100	250	암반	7.5	0	50
2190100576	신고	북내면	반석리		보성군수	생활용	150	250	암반	10	190	50
2190100577	신고	북내면	동교리		무명	농업용	60	250	암반	10	200	50
2190100578	신고	북내면	진봉리		노원기	농업용	150	150	암반	3	0	50
2190100579	신고	북내면	장천리		박창규	농업용	60	50	층적	1	25	30
2190100580	신고	북내면	장천리		윤용갑	농업용	70	50	층적	1	0	30
2190100581	신고	북내면	유정리		서만순	농업용	70	50	층적	1	0	30
2190100582	신고	북내면	유정리		김용우	농업용	70	50	층적	1	25	30
2190100583	신고	북내면	유정리			농업용	70	50	층적	1	0	30
2190100584	신고	북내면	유정리		윤형주	농업용	80	50	층적	1	0	30
2190100585	신고	북내면	반석리		보성군수	생활용	80	50	층적	0.5	0	30
2190100586	신고	북내면	계산리		임규석	농업용	70	50	층적	0.5	0	30
2190100587	신고	북내면	유정리		윤주찬	농업용	50	50	층적	2	25	30
2190100588	신고	북내면	유정리		윤주영	농업용	50	50	층적	1	0	30
2190100589	신고	북내면	유정리			농업용	50	50	층적	1	0	30
2190100590	신고	북내면	일봉리		이백래	농업용	50	50	층적	1	0	30
2190100591	신고	북내면	동교리		한봉한	농업용	150	40	층적	3	0	30
2190100592	신고	북내면	용동리		용동마을	생활용	200	150	암반	5	150	50
2190100593	신고	북내면	유정리		채희풍	공업용	20	20	층적	1	25	20
2190100594	신고	북내면	북내리		북내초등학교	생활용	85	200	암반	3	0	32
2198900001	신고	문덕면	용암리		서재필기념관	생활용	70	300	암반	3	30	32
2199900018	신고	북내면	동교리		조기남	농업용	150	150	암반	3	100	40
2199900027	신고	북내면	유정리		윤명순	농업용	150	150	암반	3	100	40
2199900029	신고	북내면	유정리		윤상길	생활용	150	215	층적	3	150	55
2199900030	신고	북내면	장천리		보성군수	농업용	150	250	암반	3	150	50
2199900037	신고	북내면	진봉리		소현규	생활용	150	250	암반	3	150	50
2199900038	신고	북내면	동교리		선병진	농업용	100	150	암반	3	100	50
2199900054	신고	북내면	용동리		보성군수	생활용	100	200	암반	3	100	40
2200000034	신고	북내면	동교리		북내면장	농업용	100	150	암반	1	100	40
2200000036	신고	북내면	일봉리		염필열	농업용	100	150	암반	2	100	32
2200100014	신고	북내면	동교리		이흥기	농업용	18	30	층적	0	0	0
2200100036	신고	북내면	북내리		보성군수	농업용	100	200	암반	3	150	75

2.1 현장조사 관정내역(계속)

관정번호	허가 형태	읍면	동리	번지	지명/건물명 /상호	용도	심도 (m)	구경 (mm)	관정 구분	펌프 (HP)	양수능력 (m ³ /일)	토출관 직경(mm)
2200100043	신고	북내면	계산리		보성군수	농업용	150	200	암반	3	150	50
2200100044	신고	북내면	계산리		보성군수	농업용	150	250	암반	3	150	50
2200100053	신고	북내면	웅전리		보성군수	생활용	150	250	암반	3	150	0
2200200001	신고	북내면	일봉리		이성재	농업용	100	150	암반	3	100	32
2200200002	신고	북내면	계산리		손한식	농업용	100	150	암반	3	100	32
2200200003	신고	북내면	계산리		손한식	농업용	100	150	암반	3	100	32
2200200004	신고	북내면	일봉리		이성재	농업용	100	40	충적	3	100	32
2200200005	신고	북내면	시천리		윤기동	생활용	20	40	충적	0.5	0	20
2200200006	신고	북내면	시천리		윤기동	농업용	100	150	암반	3	100	32
2200200040	신고	문덕면	죽산리		보성군수	생활용	74	150	암반	0.5	50	25
2200200056	신고	북내면	웅동리		조증권	생활용	20	50	충적	0.5	25	20
2200200057	신고	북내면	북내리		염성열	생활용	0	0	충적	0	0	0
2200200058	신고	북내면	북내리		조신섭	생활용	6	30	충적	0.5	25	16
2200200059	신고	북내면	북내리		박해봉	생활용	26	30	충적	0.5	26	16
2200200060	신고	북내면	북내리		이중근	생활용	25	30	충적	0.5	25	16
2200200061	신고	북내면	북내리		임복임	생활용	25	30	충적	0.5	25	16
2200200062	신고	북내면	북내리		박귀남	생활용	25	30	충적	0.5	25	16
2200200063	신고	북내면	북내리		손점호	생활용	25	30	충적	0.5	25	16
2200200064	신고	북내면	북내리		박순자	생활용	25	30	충적	0.5	25	16
2200200065	신고	북내면	반석리		임학모	생활용	20	30	충적	0.5	20	16
2200200066	신고	북내면	반석리		윤광수	생활용	25	70	충적	0.5	25	32
2200200067	신고	북내면	북내리		소득영	농업용	20	50	충적	0.5	20	30
2200200068	신고	북내면	북내리		보성군수	농업용	25	70	충적	0.5	25	32
2200200069	신고	북내면	북내리		최중채	농업용	50	50	충적	0	50	30
2200200070	신고	북내면	북내리		소성만	생활용	15	60	충적	0.75	60	25
2200200071	신고	북내면	북내리		채희집	생활용	25	30	충적	0.5	25	16
2200200072	신고	북내면	북내리		임봉진	생활용	28	60	충적	0	28	16
2200200073	신고	북내면	반석리		안규빈	생활용	25	70	충적	0.5	25	32
2200200074	신고	북내면	반석리		김용석	생활용	20	30	충적	0.5	20	16
2200200075	신고	북내면	반석리		김용석	농업용	50	50	충적	0.5	50	30
2200200076	신고	북내면	반석리		손영희	농업용	50	50	충적	0.5	50	30
2200200077	신고	북내면	반석리		주형영	생활용	20	30	충적	0.5	20	16
2200200078	신고	북내면	반석리		손길호	농업용	50	50	충적	0.5	50	30
2200200079	신고	북내면	반석리		임형수	생활용	25	70	충적	0.5	25	32
2200200080	신고	북내면	반석리		윤형엽	농업용	25	70	충적	0.5	25	32
2200200081	신고	북내면	웅동리		소선명	농업용	50	50	충적	0	50	30

2 1 현장조사 관정내역(계속)

관정번호	허가 형태	읍면	동리	번지	지명/건물명 /상호	용도	심도 (m)	구경 (mm)	관정 구분	펌프 (HP)	양수능력 (m ³ /일)	토출관 직경(mm)
2200200082	신고	북내면	용동리		염길섭	농업용	20	30	총적	0	20	16
2200200083	신고	북내면	반석리		구교순	생활용	25	70	총적	0.5	25	32
2200200084	신고	북내면	반석리		채만기	농업용	50	50	총적	0.5	50	30
2200200085	신고	북내면	반석리		보성군수	생활용	25	70	총적	0.5	25	45
2200200086	신고	북내면	반석리		전상규	농업용	50	50	총적	0.5	50	30
2200200087	신고	북내면	반석리		최점수	생활용	25	70	총적	0.5	25	32
2200200088	신고	북내면	반석리		이수덕	생활용	20	30	총적	0.5	20	16
2200200089	신고	북내면	용동리		소진석	생활용	25	30	총적	0.5	25	16
2200200090	신고	북내면	용동리		소득영	생활용	20	30	총적	0	20	16
2200200091	신고	북내면	용동리		노중대	생활용	18	30	총적	0	18	16
2200200092	신고	북내면	용동리		송병도	생활용	20	30	총적	0.5	20	16
2200200093	신고	북내면	용동리		정동기	생활용	20	30	총적	0.5	20	16
2200200094	신고	북내면	용동리		염형순	생활용	20	30	총적	0.5	20	16
2200200095	신고	북내면	용동리		정동기	농업용	20	50	총적	0	50	30
2200200096	신고	북내면	용동리		소선명	생활용	20	30	총적	0.5	20	16
2200200097	신고	북내면	용동리		문성섭	생활용	18	30	총적	0.5	18	16
2200200098	신고	북내면	용동리		채옥병	생활용	18	30	총적	0.5	18	16
2200200099	신고	북내면	용동리		채희출	농업용	20	50	총적	0	50	30
2200200100	신고	북내면	용동리		채희정	농업용	0	0	총적	0	50	30
2200200101	신고	북내면	용동리		채태병	생활용	20	30	총적	0.5	20	16
2200200102	신고	북내면	용동리		소중삼	생활용	20	30	총적	0.5	20	16
2200200103	신고	북내면	용동리		용동간이상수도	생활용	25	70	총적	0.5	25	32
2200200104	신고	북내면	용동리		채희평	생활용	20	30	총적	0.5	20	16
2200200105	신고	북내면	진봉리		소진덕	생활용	20	30	총적	0.5	20	16
2200200106	신고	북내면	진봉리		채용백	농업용	20	50	총적	0	50	30
2200200107	신고	북내면	진봉리		소진욱	생활용	20	30	총적	0.5	20	16
2200200108	신고	북내면	진봉리		이관혁	생활용	20	30	총적	0	20	0
2200200109	신고	북내면	진봉리		소문길	농업용	50	30	총적	0.5	50	25
2200200110	신고	북내면	진봉리		이관혁	농업용	20	50	총적	0.5	50	30
2200200111	신고	북내면	진봉리		이관혁	농업용	20	50	총적	0.5	50	30
2200200112	신고	북내면	진봉리		이두만	농업용	0	0	총적	0	50	30
2200200113	신고	북내면	봉천리		이태식	농업용	50	50	총적	0.5	50	30
2200200114	신고	북내면	봉천리		이용휴	생활용	20	30	총적	0.5	20	16
2200200115	신고	북내면	봉천리		송영석	생활용	25	30	총적	0.5	25	16
2200200116	신고	북내면	봉천리		박점래	농업용	50	50	총적	0.5	50	30
2200200117	신고	북내면	봉천리		이항래	농업용	50	50	총적	0.5	50	30

2.1 현장조사 관정내역(계속)

관정번호	허가 형태	읍면	동리	번지	지명/건물명 /상호	용도	심도 (m)	구경 (mm)	관정 구분	펌프 (HP)	양수능력 (m3/일)	토출관 직경(mm)
2200200118	신고	북내면	봉천리		북내중고병설	생활용	25	70	총적	0.5	25	32
2200200119	신고	북내면	시천리		이경식	생활용	100	150	암반	1	20	30
2200200120	신고	북내면	진동리		손용호	농업용	50	50	총적	0.5	50	30
2200200121	신고	북내면	일동리		김동복	농업용	50	50	총적	0.5	50	30
2200200122	신고	북내면	일동리		이계홍	농업용	20	30	총적	0	20	16
2200200123	신고	북내면	일동리		박무일	농업용	50	50	총적	0.5	50	30
2200200124	신고	북내면	일동리		정용채	농업용	50	50	총적	0.5	50	30
2200200125	신고	북내면	일동리		이계홍	농업용	50	50	총적	0.5	50	30
2200200126	신고	북내면	일동리		김동복	농업용	50	50	총적	0.5	50	30
2200200127	신고	북내면	일동리		이정재	농업용	50	50	총적	0.5	50	30
2200200128	신고	북내면	일동리		이정재	농업용	50	50	총적	0.5	50	30
2200200129	신고	북내면	일동리		이정재	농업용	50	50	총적	0.5	50	30
2200200130	신고	북내면	일동리		염필열	생활용	25	70	총적	0.5	25	32
2200200131	신고	북내면	일동리		이백래	생활용	50	150	암반	0.5	50	30
2200200132	신고	북내면	일동리		이백래	농업용	50	50	총적	0.5	50	30
2200200133	신고	북내면	일동리		이향래	농업용	20	50	총적	0	50	30
2200200134	신고	북내면	일동리		이향래	생활용	50	50	총적	0.5	50	30
2200200135	신고	북내면	일동리		장용채	생활용	25	70	총적	0.5	25	32
2200200136	신고	북내면	일동리		이형재	생활용	22	30	총적	0.5	22	16
2200200137	신고	북내면	일동리		이용규	생활용	21	30	총적	0.5	21	16
2200200138	신고	북내면	일동리		채순덕	생활용	22	30	총적	0.5	22	16
2200200139	신고	북내면	일동리		이평남	생활용	20	30	총적	0.5	20	16
2200200140	신고	북내면	일동리		최정호	생활용	20	30	총적	0.5	20	16
2200200141	신고	북내면	일동리		김동열	생활용	20	30	총적	0.5	20	16
2200200142	신고	북내면	일동리		임병철	생활용	20	30	총적	0.5	20	16
2200200143	신고	북내면	일동리		이백래	생활용	25	30	총적	0.5	25	16
2200200144	신고	북내면	일동리		임병철	농업용	50	50	총적	0.5	50	30
2200200145	신고	북내면	일동리		최중근	농업용	30	75	총적	0	50	30
2200200146	신고	북내면	일동리		이백래	농업용	25	70	총적	0.5	25	32
2200200147	신고	북내면	봉천리		이주하	농업용	50	50	총적	0.5	50	30
2200200148	신고	북내면	봉천리		이병욱	농업용	50	50	총적	0.5	50	30
2200200149	신고	북내면	봉천리		이용호	농업용	50	50	총적	0.5	50	30
2200200150	신고	북내면	봉천리		이춘하	생활용	18	30	총적	0.5	18	16
2200200151	신고	북내면	봉천리		이주하	생활용	20	30	총적	0.5	20	16
2200200152	신고	북내면	봉천리		박이석	농업용	50	50	총적	0.5	50	30
2200200153	신고	북내면	봉천리		박태성	농업용	50	50	총적	0.5	50	30

2 1 현장조사 관정내역(계속)

관정번호	허가 형태	읍면	동리	번지	지명/건물명 /상호	용도	심도 (m)	구경 (mm)	관정 구분	펌프 (HP)	양수능력 (m3/일)	토출관 직경(mm)
2200200154	신고	북내면	봉천리		박점례	생활용	20	30	층적	0.5	20	16
2200200155	신고	북내면	봉천리		조병순	생활용	15	30	층적	0.5	15	16
2200200156	신고	북내면	봉천리		이용순	생활용	20	30	층적	0.5	20	16
2200200157	신고	북내면	봉천리		신현대	생활용	15	30	층적	0.5	15	16
2200200158	신고	북내면	봉천리		염순임	생활용	15	30	층적	0.5	15	16
2200200159	신고	북내면	봉천리		염선동	생활용	25	70	층적	0.5	25	32
2200200160	신고	북내면	봉천리		고궁기	생활용	18	30	층적	0.5	18	16
2200200161	신고	북내면	봉천리		이선재	생활용	18	30	층적	0.5	18	16
2200200162	신고	북내면	봉천리		윤쌍용	생활용	15	30	층적	0.5	15	16
2200200163	신고	북내면	봉천리		윤형자	생활용	20	30	층적	0.5	20	16
2200200164	신고	북내면	봉천리		전병길	생활용	15	30	층적	0.5	15	16
2200200165	신고	북내면	봉천리		윤애월	생활용	15	30	층적	0.5	15	16
2200200166	신고	북내면	봉천리		이용성	생활용	52	30	층적	0.5	52	25
2200200167	신고	북내면	봉천리		김진자	생활용	18	30	층적	0.5	18	16
2200200168	신고	북내면	봉천리		이용규	생활용	18	30	층적	0.5	18	16
2200200169	신고	북내면	봉천리		이희철	생활용	18	30	층적	0.5	18	16
2200200170	신고	북내면	봉천리		안귀남	생활용	22	30	층적	0.5	22	16
2200200171	신고	북내면	봉천리		박우임	생활용	20	30	층적	0.5	20	16
2200200172	신고	북내면	봉천리		이희철	생활용	23	30	층적	0.5	23	16
2200200173	신고	북내면	봉천리		이연래	생활용	50	50	층적	0.5	50	30
2200200174	신고	북내면	봉천리		이남래	생활용	20	30	층적	0.5	20	16
2200200175	신고	북내면	봉천리		이희재	생활용	20	30	층적	0.5	20	16
2200200176	신고	북내면	봉천리		이기재	생활용	20	30	층적	0.5	20	16
2200200177	신고	북내면	봉천리		박동금	생활용	15	30	층적	0.5	15	16
2200200178	신고	북내면	봉천리		이판래	생활용	20	30	층적	0.5	20	16
2200200179	신고	북내면	봉천리		김영출	생활용	25	30	층적	0.5	25	16
2200200180	신고	북내면	봉천리		이장래	생활용	10	1000	층적	0.5	25	16
2200200181	신고	북내면	봉천리		이병근	생활용	25	70	층적	0.5	25	32
2200200182	신고	북내면	봉천리		김남출	생활용	15	30	층적	0.5	15	16
2200200183	신고	북내면	봉천리		이창식	생활용	15	30	층적	0.5	15	16
2200200184	신고	북내면	봉천리		선정숙	생활용	18	30	층적	0.5	18	16
2200200185	신고	북내면	유정리		윤종신	농업용	25	70	층적	0.5	25	32
2200200186	신고	북내면	유정리		최병진	생활용	20	30	층적	0.5	20	16
2200200187	신고	북내면	유정리		김영조	생활용	25	30	층적	0.5	25	16
2200200188	신고	북내면	유정리		윤명순	농업용	25	70	층적	0.5	25	32
2200200189	신고	북내면	유정리		윤양순	농업용	25	70	층적	0.5	25	32

2.1 현장조사 관정내역(계속)

관정번호	허가 형태	읍면	동리	번지	지명/건물명 /상호	용도	심도 (m)	구경 (mm)	관정 구분	펌프 (HP)	양수능력 (m3/일)	토출관 직경(mm)
2200200190	신고	북내면	용전리		김광인	농업용	50	50	총적	0.5	50	30
2200200191	신고	북내면	용전리		김영자	생활용	25	30	총적	0.5	25	16
2200200192	신고	북내면	용전리		이영기	생활용	20	30	총적	0.5	20	16
2200200193	신고	북내면	용전리		추금순	생활용	20	30	총적	0.5	20	16
2200200194	신고	북내면	용전리		염양순	생활용	20	30	총적	0.5	20	16
2200200195	신고	북내면	용전리		지응남	생활용	25	30	총적	0.5	25	16
2200200196	신고	북내면	용전리		채순님	생활용	25	30	총적	0.5	25	16
2200200197	신고	북내면	용전리		이종인	생활용	25	30	총적	0.5	25	16
2200200198	신고	북내면	용전리		지성해	생활용	20	30	총적	0.5	20	16
2200200199	신고	북내면	용전리		이연필	생활용	28	30	총적	0.5	28	16
2200200200	신고	북내면	용전리		윤충구	생활용	50	50	총적	0.5	50	30
2200200201	신고	북내면	용전리		최종길	농업용	50	50	총적	0.5	50	30
2200200202	신고	북내면	용전리		윤중대	농업용	50	50	총적	0.5	50	30
2200200203	신고	북내면	용전리		양동오	농업용	50	50	총적	0.5	50	30
2200200204	신고	북내면	용전리		조경순	생활용	20	30	총적	0.5	20	16
2200200205	신고	북내면	용전리		조경순	생활용	0	0	총적	0	0	0
2200200206	신고	북내면	용전리		최순남	생활용	20	30	총적	0.5	20	16
2200200207	신고	북내면	용전리		문계순	생활용	28	30	총적	0.5	28	16
2200200208	신고	북내면	용전리		안만순	생활용	25	30	총적	0.5	25	16
2200200209	신고	북내면	용전리		지상구	생활용	28	30	총적	0.5	28	16
2200200210	신고	북내면	동교리		보성군수	농업용	50	50	총적	0.5	50	30
2200200211	신고	북내면	동교리		염병길	생활용	25	30	총적	0.5	25	16
2200200212	신고	북내면	동교리		이홍순	생활용	25	30	총적	0.5	25	16
2200200213	신고	북내면	동교리		김영록	생활용	20	30	총적	0.5	20	16
2200200214	신고	북내면	동교리		최금주	생활용	20	30	총적	0.5	20	16
2200200215	신고	북내면	동교리		손질자	생활용	20	30	총적	0.5	20	16
2200200216	신고	북내면	동교리		신복숙	생활용	20	30	총적	0.5	20	16
2200200217	신고	북내면	동교리		이광순	생활용	20	30	총적	0.5	20	16
2200200218	신고	북내면	동교리		정복희	생활용	20	30	총적	0.5	20	16
2200200219	신고	북내면	동교리		염관열	생활용	50	50	총적	0.5	50	30
2200200220	신고	북내면	동교리		이용환	생활용	25	30	총적	0	25	16
2200200221	신고	북내면	동교리		박인석	생활용	20	30	총적	0.5	20	16
2200200222	신고	북내면	동교리		윤명수	생활용	20	30	총적	0.5	20	16
2200200223	신고	북내면	동교리		김영록	농업용	50	50	총적	0	50	30
2200200224	신고	북내면	동교리		정외숙	농업용	50	50	총적	0	50	30
2200200225	신고	북내면	동교리		선사남	농업용	50	50	총적	0.5	50	30

2 1 현장조사 관정내역(계속)

관정번호	허가 형태	읍면	동리	번지	지명/건물명 /상호	용도	심도 (m)	구경 (mm)	관정 구분	펌프 (HP)	양수능력 (m ³ /일)	토출관 직경(mm)
2200200226	신고	북내면	동교리		한봉한	농업용	25	70	총적	0.5	25	32
2200200227	신고	북내면	동교리		박인석	농업용	20	50	총적	0.5	50	30
2200200228	신고	북내면	동교리		정외숙	농업용	50	50	총적	0.5	50	30
2200200229	신고	북내면	동교리		이 구	농업용	50	50	총적	0.5	50	30
2200200230	신고	북내면	동교리		조효숙	생활용	50	50	총적	0.5	50	30
2200200231	신고	북내면	동교리		선병진	농업용	100	50	총적	0.5	50	30
2200200232	신고	북내면	동교리		조상훈	농업용	25	70	총적	0.5	25	32
2200200233	신고	북내면	동교리		조상훈	생활용	28	30	총적	0.5	28	16
2200200234	신고	북내면	동교리		조정익	생활용	25	30	총적	0.5	25	16
2200200235	신고	북내면	동교리		염기수	생활용	20	30	총적	0.5	20	16
2200200236	신고	북내면	동교리		염기현	생활용	25	30	총적	0.5	25	16
2200200237	신고	북내면	동교리		조경훈	농업용	50	30	총적	0	50	50
2200200238	신고	북내면	동교리		조장현	생활용	28	30	총적	0.5	28	16
2200200239	신고	북내면	동교리		김종기	농업용	25	70	총적	0.5	25	32
2200200240	신고	북내면	동교리		선복래	농업용	50	50	총적	0.5	50	30
2200200241	신고	북내면	동교리		이흥기	농업용	100	150	총적	2	0	40
2200200242	신고	북내면	동교리		김종기	생활용	50	30	총적	0.5	50	25
2200200243	신고	북내면	동교리		김종기	생활용	20	30	총적	0.5	20	16
2200200244	신고	북내면	동교리		북내면장	생활용	25	70	총적	0.5	25	32
2200200245	신고	북내면	동교리		송길순	생활용	20	30	총적	0.5	20	16
2200200246	신고	북내면	동교리		신남식	생활용	20	30	총적	0.5	20	16
2200200247	신고	북내면	동교리		윤석휴	생활용	20	30	총적	0.5	20	16
2200200248	신고	북내면	동교리		윤석휴	농업용	150	200	암반	7.5	300	50
2200200249	신고	북내면	장천리		최장섭	농업용	50	50	총적	0.5	50	30
2200200250	신고	북내면	장천리		보성군수	생활용	25	70	총적	0.5	25	32
2200200251	신고	북내면	장천리		윤호정	농업용	25	70	총적	0.5	25	32
2200200252	신고	북내면	장천리		박창규	농업용	0	0	총적	0	0	0
2200200253	신고	북내면	장천리		윤종식	농업용	50	50	총적	0.5	50	30
2200200254	신고	북내면	장천리		윤종태	농업용	50	50	총적	0.5	50	30
2200200255	신고	북내면	장천리		윤종근	농업용	50	50	총적	0.5	50	30
2200200256	신고	북내면	장천리		윤종대	농업용	50	50	총적	0.5	50	30
2200200257	신고	북내면	장천리		윤주수	농업용	50	50	총적	0.5	50	30
2200200258	신고	북내면	장천리		양동진	농업용	50	50	총적	0.5	50	30
2200200259	신고	북내면	장천리		윤복원	농업용	50	50	총적	0.5	50	30
2200200260	신고	북내면	장천리		최장섭	농업용	50	50	총적	0.5	50	30
2200200261	신고	북내면	장천리		박창규	생활용	25	70	총적	0.5	25	32

2.1 현장조사 관정내역(계속)

관정번호	허가 형태	읍면	동리	번지	지명/건물명 /상호	용도	심도 (m)	구경 (mm)	관정 구분	펌프 (HP)	양수능력 (m ³ /일)	토출관 직경(mm)
2200200262	신고	북내면	장천리		윤동원	농업용	50	50	총적	0.5	50	30
2200200263	신고	북내면	장천리		윤주홍	농업용	50	50	총적	0.5	50	30
2200200264	신고	북내면	장천리		신진우	농업용	50	50	총적	0.5	50	30
2200200265	신고	북내면	장천리		임중환	농업용	50	50	총적	0.5	50	30
2200200266	신고	북내면	장천리		윤중태	농업용	50	50	총적	0.5	50	30
2200200267	신고	북내면	장천리		심관섭	농업용	50	50	총적	0.5	50	30
2200200268	신고	북내면	장천리		황중하	생활용	25	70	총적	0.5	25	32
2200200269	신고	북내면	장천리		윤주홍	생활용	20	70	총적	0.5	25	32
2200200270	신고	북내면	장천리		윤용갑	농업용	25	70	총적	0.5	25	32
2200200271	신고	북내면	장천리		임수모	농업용	25	70	총적	0.5	25	32
2200200272	신고	북내면	장천리		임준모	농업용	50	50	총적	0.5	50	30
2200200273	신고	북내면	장천리		임수모	농업용	50	50	총적	0.5	50	30
2200200274	신고	북내면	장천리		임영희	농업용	50	50	총적	0.5	50	30
2200200275	신고	북내면	장천리		채희태	농업용	50	50	총적	0.5	50	30
2200200276	신고	북내면	장천리		임성모	농업용	50	50	총적	0.5	50	30
2200200277	신고	북내면	장천리		심관섭	농업용	50	30	총적	0.5	50	50
2200200278	신고	북내면	장천리		석재순	생활용	25	30	총적	0.5	25	16
2200200279	신고	북내면	장천리		임성모	생활용	25	30	총적	0.5	25	16
2200200280	신고	북내면	장천리		임형수	농업용	50	50	총적	0.5	50	30
2200200281	신고	북내면	장천리		임중환	농업용	50	50	총적	0.5	50	30
2200200282	신고	북내면	장천리		임형수	생활용	25	70	총적	0.5	25	32
2200200283	신고	북내면	장천리		임수모	생활용	25	30	총적	0.5	25	16
2200200284	신고	북내면	장천리		임중환	생활용	25	30	총적	0.5	25	16
2200200285	신고	북내면	장천리		임삼모	생활용	25	70	총적	0.5	25	32
2200200286	신고	북내면	장천리		임삼모	농업용	65	30	총적	0.5	65	50
2200200287	신고	북내면	장천리		채희태	농업용	50	30	총적	0.5	50	50
2200200288	신고	북내면	계산리		보성군수	생활용	25	70	총적	0.5	25	32
2200200289	신고	북내면	계산리		최명수	농업용	50	50	총적	0.5	50	30
2200200290	신고	북내면	계산리		박해천	생활용	25	20	총적	0.5	25	16
2200200291	신고	북내면	계산리		최원중	생활용	52	30	총적	0.5	52	20
2200200292	신고	북내면	계산리		임규봉	생활용	25	70	총적	0.5	25	32
2200200293	신고	북내면	계산리		황영복	생활용	25	70	총적	0.5	25	32
2200200294	신고	북내면	계산리		최동오	농업용	25	40	총적	0.5	25	40
2200200295	신고	북내면	계산리		최금천	농업용	25	70	총적	0.5	25	32
2200200296	신고	북내면	계산리		보성군수	생활용	25	70	총적	0.5	25	32
2200200297	신고	북내면	계산리		선운규	생활용	50	50	총적	0.5	50	30

2 1 현장조사 관정내역(계속)

관정번호	허가 형태	읍면	동리	번지	지명/건물명 /상호	용도	심도 (m)	구경 (mm)	관정 구분	펌프 (HP)	양수능력 (m3/일)	토출관 직경(mm)
2200200298	신고	북내면	계산리		염목희	농업용	50	50	총적	0.5	50	30
2200200299	신고	북내면	계산리		김목례	생활용	25	65	총적	0.5	25	32
2200200300	신고	북내면	계산리		최성수	농업용	25	60	총적	0.5	25	32
2200200301	신고	북내면	유정리		윤종인	농업용	50	50	총적	0.5	50	30
2200200302	신고	북내면	유정리		염상환	농업용	20	30	총적	0.5	20	16
2200200303	신고	북내면	유정리		이찬식	생활용	20	30	총적	0.5	20	16
2200200304	신고	북내면	유정리		윤덕순	생활용	20	30	총적	0.5	20	16
2200200305	신고	북내면	유정리		윤해선	농업용	50	50	총적	0.5	50	30
2200200306	신고	북내면	유정리		조기례	농업용	50	50	총적	0.5	50	30
2200200307	신고	북내면	유정리		모성군수	농업용	25	70	총적	0.5	25	32
2200200308	신고	북내면	유정리		윤우준	농업용	25	70	총적	0.5	25	32
2200200309	신고	북내면	유정리		윤주찬	농업용	25	70	총적	0.5	25	32
2200200310	신고	북내면	유정리		윤명순	생활용	25	70	총적	0.5	25	32
2200200311	신고	북내면	유정리		윤주영	농업용	25	70	총적	0.5	25	32
2200200312	신고	북내면	유정리		윤형주	농업용	25	70	총적	0.5	25	32
2200200313	신고	북내면	장천리		석재순	생활용	25	30	총적	0.5	25	16
2200200314	신고	북내면	장천리		윤복수	농업용	50	50	총적	0.5	50	30
2200200315	신고	북내면	장천리		손태일	농업용	25	30	총적	0.5	25	16
2200200316	신고	북내면	장천리		김찬규	생활용	25	30	총적	0.5	25	16
2200200317	신고	북내면	장천리		황만연	농업용	50	50	총적	0.5	50	30
2200200318	신고	북내면	장천리		황만연	농업용	50	50	총적	0.5	50	30
2200200319	신고	북내면	장천리		윤주수	농업용	50	50	총적	0.5	50	30
2200200320	신고	북내면	장천리		민순식	농업용	50	50	총적	0.5	50	30
2200200321	신고	북내면	장천리		윤종태	농업용	25	70	총적	0.5	25	32
2200200322	신고	북내면	장천리		이흥남	농업용	50	50	총적	0.5	50	30
2200200323	신고	북내면	장천리		윤용수	농업용	50	50	총적	0.5	50	30
2200200324	신고	북내면	장천리		최종식	농업용	50	50	총적	0.5	50	30
2200200325	신고	북내면	장천리		최몽룡	농업용	50	50	총적	0.5	50	30
2200200326	신고	북내면	장천리		최몽룡	농업용	50	50	총적	0.5	50	30
2200200327	신고	북내면	장천리		윤종태	농업용	50	50	총적	0.5	50	30
2200200328	신고	북내면	장천리		박남근	농업용	50	50	총적	0.5	50	30
2200200329	신고	북내면	장천리		정귀례	농업용	50	30	총적	0.5	50	30
2200200330	신고	북내면	장천리		심순택	농업용	50	30	총적	0.5	50	30
2200200331	신고	북내면	장천리		심봉택	농업용	50	50	총적	0.5	50	30
2200200332	신고	북내면	장천리		안중현	농업용	50	50	총적	0.5	50	30
2200200333	신고	북내면	장천리		양동진	농업용	50	50	총적	0.5	50	30

2.1 현장조사 관정내역(계속)

관정번호	허가 형태	읍면	동리	번지	지명/건물명 /상호	용도	심도 (m)	구경 (mm)	관정 구분	펌프 (HP)	양수능력 (m ³ /일)	토출관 직경(mm)
2200200334	신고	북내면	장천리		박남근	농업용	50	50	총적	0.5	50	30
2200200335	신고	북내면	장천리		손정호	생활용	27	30	총적	0.5	27	16
2200200336	신고	북내면	장천리		윤동수	생활용	50	30	총적	0.5	50	20
2200200337	신고	북내면	장천리		윤중태	생활용	27	30	총적	0.5	27	16
2200200338	신고	북내면	장천리		황인학	생활용	25	30	총적	0.5	25	16
2200200339	신고	북내면	장천리		이용근	양압용	50	50	총적	0.5	50	30
2200200340	신고	북내면	장천리		윤용수	양압용	50	50	총적	0.5	50	30
2200200341	신고	북내면	장천리		윤만원	양압용	50	50	총적	0.5	50	30
2200200342	신고	북내면	장천리		윤동수	양압용	50	50	총적	0.5	50	30
2200200343	신고	북내면	장천리		윤동수	양압용	50	50	총적	0.5	50	30
2200200344	신고	북내면	장천리		윤동수	양압용	50	50	총적	0.5	50	30
2200200345	신고	북내면	장천리		정병동	양압용	50	50	총적	0.5	50	30
2200200346	신고	북내면	장천리		윤호정	양압용	50	50	총적	0.5	50	30
2200200347	신고	북내면	장천리		윤호정	양압용	50	50	총적	0.5	50	30
2200200348	신고	북내면	장천리		심요섭	양압용	50	50	총적	0.5	50	30
2200200349	신고	북내면	장천리		손석수	양압용	50	50	총적	0.5	50	30
2200200350	신고	북내면	장천리		윤동수	양압용	50	50	총적	0.5	50	30
2200200351	신고	북내면	장천리		양동진	양압용	50	50	총적	0.5	50	30
2200200352	신고	북내면	장천리		심대섭	양압용	50	50	총적	0.5	50	30
2200200353	신고	북내면	장천리		양효순	양압용	25	50	총적	0.5	25	32
2200200354	신고	북내면	장천리		심만택	양압용	50	50	총적	0.5	50	30
2200200355	신고	북내면	장천리		심의만	양압용	50	50	총적	0.5	50	30
2200200356	신고	북내면	장천리		윤진수	양압용	50	50	총적	0.5	50	30
2200200357	신고	북내면	장천리		윤진수	양압용	50	50	총적	0.5	50	30
2200200358	신고	북내면	장천리		윤용갑	양압용	50	50	총적	0.5	50	30
2200200359	신고	북내면	장천리		안태임	양압용	50	50	총적	0.5	50	30
2200200360	신고	북내면	장천리		심순택	양압용	50	50	총적	0.5	50	30
2200200361	신고	북내면	장천리		안태임	양압용	50	50	총적	0.5	50	30
2200200362	신고	북내면	장천리		심경순	양압용	50	50	총적	0.5	50	30
2200200363	신고	북내면	장천리		심순택	양압용	50	50	총적	0.5	50	30
2200200364	신고	북내면	장천리		안종국	양압용	50	50	총적	0.5	50	30
2200200365	신고	북내면	장천리		심순택	양압용	50	50	총적	0.5	50	30
2200200366	신고	북내면	장천리		안종국	양압용	50	50	총적	0.5	50	30
2200200367	신고	북내면	장천리		윤진수	양압용	50	50	총적	0.5	50	30
2200200368	신고	북내면	장천리		윤용수	양압용	50	50	총적	0.5	50	30
2200200369	신고	북내면	장천리		손길수	양압용	50	50	총적	0.5	50	30

2 1 현장조사 관정내역(계속)

관정번호	허가 형태	읍면	동리	번지	지명/건물명 /상호	용도	심도 (m)	구경 (mm)	관정 구분	펌프 (HP)	양수능력 (m3/일)	토출관 직경(mm)
2200200370	신고	북내면	장천리		윤종섭	농업용	50	50	총적	0.5	50	30
2200200371	신고	북내면	장천리		심상권	농업용	50	50	총적	0.5	50	30
2200200372	신고	북내면	장천리		윤용수	농업용	50	50	총적	0.5	50	30
2200200373	신고	북내면	장천리		심요섭	농업용	50	50	총적	0.5	50	30
2200200374	신고	북내면	장천리		안종국	농업용	50	50	총적	0.5	50	30
2200200375	신고	북내면	장천리		심상욱	농업용	50	50	총적	0.5	50	30
2200200376	신고	북내면	장천리		박남근	농업용	50	50	총적	0.5	50	30
2200200377	신고	북내면	장천리		최종식	생활용	25	30	총적	0.5	25	16
2200200378	신고	북내면	장천리		윤동원	농업용	50	50	총적	0.5	50	30
2200200379	신고	북내면	장천리		윤복원	농업용	50	50	총적	0.5	50	30
2200200380	신고	북내면	장천리		황인섭	농업용	50	50	총적	0.5	50	30
2200200381	신고	북내면	장천리		심관섭	농업용	50	50	총적	0.5	50	30
2200200382	신고	북내면	장천리		윤동원	생활용	20	30	총적	0.5	20	16
2200200383	신고	북내면	장천리		윤만원	생활용	15	30	총적	0.5	15	16
2200200384	신고	북내면	장천리		염중배	생활용	17	30	총적	0.5	17	16
2200200385	신고	북내면	장천리		추동엽	생활용	25	30	총적	0.5	25	16
2200200386	신고	북내면	장천리		고영애	생활용	18	30	총적	0.5	18	16
2200200387	신고	북내면	장천리		염완섭	농업용	50	50	총적	0.5	50	30
2200200388	신고	북내면	장천리		염찬조	농업용	50	50	총적	0.5	50	30
2200200389	신고	북내면	장천리		고영애	농업용	50	50	총적	0.5	50	30
2200200390	신고	북내면	장천리		염완섭	농업용	50	50	총적	0.5	50	30
2200200391	신고	북내면	장천리		염완섭	생활용	20	30	총적	0.5	20	16
2200200392	신고	북내면	장천리		최종식	생활용	25	30	총적	0.5	25	16
2200200393	신고	북내면	장천리		염찬조	생활용	54	30	총적	0.5	54	20
2200200394	신고	북내면	장천리		염중섭	농업용	50	30	총적	0.5	50	20
2200200395	신고	북내면	장천리		염동하	농업용	50	50	총적	0.5	50	30
2200200396	신고	북내면	장천리		이형근	농업용	50	50	총적	0.5	50	30
2200200397	신고	북내면	유정리		박기남	생활용	20	30	총적	0.5	20	16
2200200398	신고	북내면	유정리		채희님	생활용	25	30	총적	0.5	25	16
2200200399	신고	북내면	유정리		윤병기	생활용	55	30	총적	0.5	55	20
2200200400	신고	북내면	유정리		윤점석	생활용	25	70	총적	0.5	25	32
2200200401	신고	북내면	유정리		윤형주	생활용	50	50	총적	0.5	50	30
2200200402	신고	북내면	유정리		선옥규	농업용	50	50	총적	0.5	50	30
2200200403	신고	북내면	유정리		문승표	생활용	20	30	총적	0.5	20	16
2200200404	신고	북내면	유정리		윤병한	생활용	20	30	총적	0.5	20	16
2200200405	신고	북내면	유정리		황의복	생활용	25	70	총적	0.5	25	32

2 1 현장조사 관정내역(계속)

관정번호	허가 형태	읍면	동리	번지	지명/건물명 /상호	용도	심도 (m)	구경 (mm)	관정 구분	펌프 (HP)	양수능력 (m3/일)	토출관 직경(mm)
2200200406	신고	북내면	유정리		황의복	생활용	25	30	총적	0.5	25	16
2200200407	신고	북내면	유정리		김종임	생활용	20	30	총적	0.5	20	16
2200200408	신고	북내면	유정리		윤대형	생활용	20	30	총적	0.5	20	16
2200200409	신고	북내면	유정리		윤재정	생활용	25	30	총적	0.5	25	16
2200200410	신고	북내면	유정리		윤영규	생활용	20	30	총적	0.5	20	20
2200200411	신고	북내면	유정리		김남임	생활용	20	30	총적	0.5	20	16
2200200412	신고	북내면	유정리		박태형	농업용	50	50	총적	0.5	50	30
2200200413	신고	북내면	유정리		박태형	농업용	50	50	총적	0.5	50	30
2200200414	신고	북내면	유정리		염상철	농업용	25	70	총적	0.5	25	32
2200200415	신고	북내면	유정리		소진필	농업용	50	60	총적	0.5	50	30
2200200416	신고	북내면	유정리		소진필	농업용	50	50	총적	0.5	50	30
2200200417	신고	북내면	유정리		채기운	생활용	25	70	총적	0.5	25	32
2200200418	신고	북내면	유정리		보성군수	생활용	25	70	총적	0.5	25	32
2200200419	신고	북내면	유정리		보성군수	생활용	25	70	총적	0.5	25	32
2200200420	신고	북내면	유정리		윤정웅	농업용	25	90	총적	0.5	25	70
2200200421	신고	북내면	유정리		윤부원	생활용	25	70	총적	0.5	25	32
2200200422	신고	북내면	유정리		윤종신	농업용	25	70	총적	0.5	25	32
2200200423	신고	북내면	유정리		안만순	생활용	25	70	총적	0.5	25	32
2200200424	신고	북내면	유정리		박해완	농업용	25	70	총적	0.5	25	32
2200200425	신고	북내면	유정리		윤상길	생활용	25	70	총적	0.5	25	32
2200200426	신고	북내면	유정리		윤성수	생활용	25	70	총적	0.5	25	32
2200200427	신고	북내면	유정리		김용우	농업용	50	50	총적	0.5	50	30
2200200428	신고	북내면	유정리		문승표	농업용	25	70	총적	0.5	25	32
2200200429	신고	북내면	유정리		보성자활후기기관	농업용	25	70	총적	0.5	25	32
2200200430	신고	북내면	유정리		윤종국	생활용	25	70	총적	0.5	25	32
2200200431	신고	북내면	유정리		윤관순	농업용	25	70	총적	0.5	25	32
2200200432	신고	북내면	유정리		안우순	농업용	50	50	총적	0.5	50	30
2200200433	신고	북내면	유정리		김용우	생활용	25	70	총적	0.5	25	32
2200200434	신고	북내면	유정리		김형호	농업용	50	50	총적	0.5	50	30
2200200435	신고	북내면	유정리		송순남	농업용	50	50	총적	0.5	50	30
2200200436	신고	북내면	유정리		안종주	농업용	25	70	총적	0.5	25	32
2200200437	신고	북내면	유정리		윤석주	생활용	25	70	총적	0.5	25	32
2200200438	신고	북내면	유정리		김형호	농업용	50	50	총적	0.5	50	30
2200200439	신고	북내면	유정리		안우순	농업용	50	50	총적	0.5	50	30
2200200440	신고	북내면	유정리		윤병국	농업용	50	50	총적	0.5	50	30
2200200441	신고	북내면	유정리		윤종숙	농업용	50	50	총적	0.5	50	30

2 1 현장조사 관정내역(계속)

관정번호	허가 형태	읍면	동리	번지	지명/건물명 /상호	용도	심도 (m)	구경 (mm)	관정 구분	펌프 (HP)	양수능력 (m3/일)	토출관 직경(mm)
2200200442	신고	북내면	유정리		윤성호	생활용	20	30	총적	0.5	20	16
2200200443	신고	북내면	유정리		윤종관	생활용	20	30	총적	0.5	20	16
2200200444	신고	북내면	유정리		윤종신	생활용	25	70	총적	0.5	25	32
2200200445	신고	북내면	유정리		윤종신	생활용	20	30	총적	0.5	20	16
2200200446	신고	북내면	유정리		윤상길	생활용	20	30	총적	0.5	20	16
2200200447	신고	북내면	유정리		윤상길	농업용	25	70	총적	0.5	25	32
2200200448	신고	북내면	유정리		김길오	생활용	25	70	총적	0.5	25	32
2200200449	신고	북내면	유정리		안종주	농업용	50	50	총적	0.5	50	30
2200200450	신고	북내면	유정리		강정열	생활용	25	30	총적	0.5	25	16
2200200451	신고	북내면	유정리		안종주	생활용	20	30	총적	0.5	20	16
2200200452	신고	북내면	유정리		안양순	생활용	20	30	총적	0.5	20	16
2200200453	신고	북내면	유정리		윤정웅	생활용	25	70	총적	0.5	25	32
2200200454	신고	북내면	유정리		윤점석	생활용	25	30	총적	0.5	25	16
2200200455	신고	북내면	유정리		최병진	생활용	25	70	총적	0.5	25	32
2200200456	신고	북내면	유정리		신복지	생활용	20	30	총적	0.5	20	16
2200200457	신고	북내면	유정리		김용우	생활용	20	30	총적	0.5	20	16
2200200458	신고	북내면	유정리		염상철	생활용	25	30	총적	0.5	25	16
2200200459	신고	북내면	유정리		김동이	생활용	25	30	총적	0.5	25	16
2200200460	신고	북내면	유정리		김형호	생활용	25	30	총적	0.5	25	16
2200200461	신고	북내면	동교리		송길순	농업용	50	50	총적	0.5	50	30
2200200462	신고	북내면	동교리		박노영	농업용	20	50	총적	0.5	50	30
2200200463	신고	북내면	동교리		조기남	농업용	25	150	암반	2	25	32
2200200464	신고	북내면	동교리		송길순	농업용	20	30	총적	0.5	20	50
2200200465	신고	북내면	동교리		김중수	생활용	55	30	총적	0.5	55	25
2200200466	신고	북내면	동교리		이용록	농업용	50	50	총적	0.5	50	30
2200200467	신고	북내면	동교리		서상원	생활용	25	30	총적	0.5	25	16
2200200468	신고	북내면	동교리		이용록	생활용	25	70	총적	0.5	25	32
2200200469	신고	북내면	동교리		이갑식	생활용	25	30	총적	0.5	25	16
2200200470	신고	북내면	동교리		김진식	생활용	25	30	총적	0.5	25	16
2200200471	신고	북내면	동교리		이용록	농업용	25	70	총적	0.5	25	32
2200200472	신고	북내면	동교리		이용록	생활용	20	30	총적	0.5	20	16
2200200473	신고	북내면	동교리		윤석후	농업용	50	50	총적	0	50	30
2200200474	신고	북내면	동교리		이용은	농업용	50	50	총적	0.5	50	30
2200200475	신고	북내면	동교리		윤영남	농업용	20	50	총적	0.5	50	30
2200200476	신고	북내면	동교리		이채만	농업용	60	30	총적	0.5	60	50
2200200477	신고	북내면	동교리		이채만	농업용	25	30	총적	0.5	25	16

2 1 현장조사 관정내역(계속)

관정번호	허가 형태	읍면	동리	번지	지명/건물명 /상호	용도	심도 (m)	구경 (mm)	관정 구분	펌프 (HP)	양수능력 (m ³ /일)	토출관 직경(mm)
2200200478	신고	북내면	동교리		문승순	생활용	25	30	총적	0.5	25	16
2200200479	신고	북내면	동교리		이용섭	생활용	20	30	총적	0.5	20	16
2200200480	신고	북내면	동교리		윤영훈	생활용	25	30	총적	0	25	16
2200200481	신고	북내면	동교리		안공남	생활용	20	30	총적	0.5	20	16
2200200482	신고	북내면	동교리		윤영일	생활용	20	30	총적	0.5	20	16
2200200483	신고	북내면	동교리		김진식	농업용	50	50	총적	0.5	50	30
2200200484	신고	북내면	동교리		안병윤	생활용	60	30	총적	0.5	60	25
2200200485	신고	북내면	동교리		임병철	생활용	20	30	총적	0.5	20	16
2200200486	신고	북내면	동교리		신남식	생활용	20	30	총적	0	20	16
2200200487	신고	북내면	동교리		박가인	생활용	20	30	총적	0.5	20	16
2200200488	신고	북내면	동교리		이상현	생활용	20	30	총적	0	20	16
2200200489	신고	북내면	동교리		정중업	생활용	20	30	총적	0.5	20	16
2200200490	신고	북내면	동교리		염동균	생활용	25	30	총적	0.5	25	16
2200200491	신고	북내면	시천리		박추현	생활용	20	30	총적	0.5	20	16
2200200492	신고	북내면	시천리		이인재	생활용	22	30	총적	0.5	22	16
2200200493	신고	북내면	시천리		이철순	생활용	20	30	총적	0.5	20	16
2200200494	신고	북내면	시천리		이용언	생활용	20	30	총적	0.5	20	16
2200200495	신고	북내면	시천리		오현중	생활용	20	30	총적	0.5	20	16
2200200496	신고	북내면	시천리		이맹식	생활용	20	30	총적	0.5	20	16
2200200497	신고	북내면	시천리		이순	생활용	20	30	총적	0.5	20	16
2200200498	신고	북내면	시천리		김용구	생활용	20	50	총적	0.5	50	30
2200200499	신고	북내면	시천리		이원순	생활용	22	30	총적	0.5	22	16
2200200500	신고	북내면	시천리		이귀혁	생활용	22	30	총적	0.5	22	16
2200200501	신고	북내면	시천리		이문순	농업용	50	50	총적	0.5	50	30
2200200502	신고	북내면	시천리		이기원	생활용	22	30	총적	0.5	22	16
2200200503	신고	북내면	시천리		윤용림	생활용	20	30	총적	0.5	20	16
2200200504	신고	북내면	시천리		이두순	생활용	20	30	총적	0.5	20	16
2200200505	신고	북내면	시천리		백남윤	생활용	20	30	총적	0.5	20	16
2200200506	신고	북내면	시천리		이문순	생활용	22	30	총적	0.5	22	16
2200200507	신고	북내면	시천리		윤승림	생활용	20	30	총적	0.5	20	16
2200200508	신고	북내면	시천리		이용순	농업용	25	70	총적	0.5	25	32
2200200509	신고	북내면	시천리		윤기동	농업용	50	50	총적	0.5	50	30
2200200510	신고	북내면	시천리		윤용락	농업용	27	30	총적	0.5	27	16
2200200511	신고	북내면	시천리		김태수	농업용	27	30	총적	0	27	16
2200200512	신고	북내면	일봉리		정용채	농업용	50	50	총적	0.5	50	30
2200200513	신고	북내면	일봉리		정용채	농업용	20	50	총적	0.5	50	30

2 1 현장조사 관정내역(계속)

관정번호	허가 형태	읍면	동리	번지	지명/건물명 /상호	용도	심도 (m)	구경 (mm)	관정 구분	펌프 (HP)	양수능력 (m3/일)	토출관 직경(mm)
2200200514	신고	북내면	일봉리		장경수	농업용	50	50	총적	0	50	30
2200200515	신고	북내면	일봉리		장경수	농업용	50	50	총적	0	50	30
2200200516	신고	북내면	일봉리		손경철	농업용	50	50	총적	0	50	30
2200200517	신고	북내면	일봉리		손경철	생활용	15	30	총적	0.5	15	16
2200200518	신고	북내면	일봉리		문순임	농업용	50	50	총적	0.5	50	30
2200200519	신고	북내면	일봉리		손귀현	농업용	30	50	총적	0.5	50	30
2200200520	신고	북내면	일봉리		김오막	생활용	15	30	총적	0.5	15	16
2200200521	신고	북내면	일봉리		이만호	생활용	20	30	총적	0.5	20	16
2200200522	신고	북내면	일봉리		손동기	생활용	15	30	총적	0.5	15	16
2200200523	신고	북내면	일봉리		염동주	생활용	15	30	총적	0.5	15	16
2200200524	신고	북내면	일봉리		이세일	농업용	50	50	총적	0.5	50	30
2200200525	신고	무덕면	양동리		염규형	농업용	10	50	총적	1	0	30
2200200526	신고	무덕면	양동리		염태식	농업용	50	50	총적	1	0	30
2200200527	신고	무덕면	양동리		최영주	농업용	50	50	총적	1	0	30
2200200528	신고	무덕면	양동리		윤석주	농업용	50	50	총적	1	0	30
2200200529	신고	북내면	봉천리		이창식	생활용	25	70	총적	0.5	25	32
2200200530	신고	북내면	봉천리		이창식	농업용	25	30	총적	0.5	25	16
2200200531	신고	북내면	봉천리		고효순	생활용	25	30	총적	0.5	25	16
2200200532	신고	북내면	봉천리		이용귀	생활용	20	30	총적	0.5	20	16
2200200533	신고	북내면	봉천리		김영출	생활용	100	200	압반	10	250	50
2200200534	신고	북내면	봉천리		이세일	농업용	50	50	총적	0.5	50	30
2200200535	신고	북내면	봉천리		정중림	농업용	50	50	총적	0.5	50	30
2200200536	신고	북내면	봉천리		백금규	생활용	20	30	총적	0.5	20	16
2200200537	신고	북내면	진봉리		손웅호	농업용	50	50	총적	0.5	50	30
2200200538	신고	북내면	진봉리		이임이	농업용	20	50	총적	0.5	50	30
2200200539	신고	북내면	진봉리		채길삼	농업용	10	50	총적	0	50	30
2200200540	신고	북내면	진봉리		채길삼	농업용	50	50	총적	0	50	30
2200200541	신고	북내면	진봉리		소병울	생활용	20	50	총적	0.5	50	30
2200200542	신고	북내면	진봉리		정찬영	농업용	0	0	총적	0	0	0
2200200543	신고	북내면	진봉리		보성군수	농업용	25	70	총적	0.5	25	32
2200200544	신고	북내면	진봉리		임채문	생활용	25	30	총적	0.5	25	16
2200200545	신고	북내면	진봉리		소진욱	농업용	18	50	총적	0.5	50	30
2200200546	신고	북내면	진봉리		이봉혁	농업용	25	70	총적	0.5	25	32
2200200547	신고	북내면	용동리		채병목	생활용	20	30	총적	0.5	20	16
2200200548	신고	북내면	용동리		채형주	생활용	20	30	총적	0.5	20	16
2200200549	신고	북내면	용동리		손재환	생활용	20	30	총적	0.5	20	16

2 1 현장조사 관정내역(계속)

관정번호	허가 형태	읍면	동리	번지	지명/건물명 /상호	용도	심도 (m)	구경 (mm)	관정 구분	펌프 (HP)	양수능력 (m3/일)	토출관 직경(mm)
2200200550	신고	북내면	용동리		채희삼	생활용	20	30	총적	0.5	20	16
2200200551	신고	북내면	용동리		채효주	생활용	18	30	총적	0.5	18	16
2200200552	신고	북내면	용동리		김연태	생활용	18	30	총적	0.5	18	16
2200200553	신고	북내면	용동리		채용기	생활용	25	30	총적	0.5	25	16
2200200554	신고	북내면	용동리		채수정	생활용	20	30	총적	0.5	20	16
2200200555	신고	북내면	용동리		채남기	생활용	21	30	총적	0.5	21	16
2200200556	신고	북내면	용동리		채희출	생활용	20	30	총적	0	20	16
2200200557	신고	북내면	용동리		채봉주	생활용	20	30	총적	0.5	20	16
2200200558	신고	북내면	용동리		박정재	농업용	20	30	총적	0	0	0
2200200559	신고	북내면	용동리		채남기	농업용	50	50	총적	0.5	50	30
2200200560	신고	북내면	용동리		소종태	농업용	50	50	총적	0.5	50	30
2200200561	신고	북내면	용동리		소득영	농업용	15	30	총적	0.5	15	16
2200200562	신고	북내면	용동리		문정순	농업용	20	50	총적	0.5	50	30
2200200563	신고	북내면	용동리		소선명	농업용	20	50	총적	0.5	50	30
2200200564	신고	북내면	용동리		송병도	생활용	50	50	총적	0	50	30
2200200565	신고	북내면	용동리		소진갑	농업용	50	50	총적	0.5	50	30
2200200566	신고	북내면	용동리		김순금	농업용	50	50	총적	0	50	30
2200200567	신고	북내면	용동리		소선명	농업용	25	70	총적	0	25	32
2200200568	신고	북내면	용동리		염길섭	농업용	50	50	총적	0	50	30
2200200569	신고	북내면	반석리		박영희	생활용	25	70	총적	0.5	25	32
2200200570	신고	북내면	반석리		김기부	생활용	20	30	총적	0.5	20	16
2200200571	신고	북내면	반석리		채남기	생활용	23	30	총적	0.5	23	16
2200200572	신고	북내면	반석리		전상규	생활용	25	30	총적	0.5	25	16
2200200573	신고	북내면	반석리		문기채	생활용	23	30	총적	0.5	23	16
2200200574	신고	북내면	반석리		이강술	생활용	20	30	총적	0.5	20	16
2200200575	신고	북내면	반석리		이용남	생활용	25	30	총적	0.5	25	16
2200200576	신고	북내면	반석리		채병기	생활용	25	30	총적	0.5	25	16
2200200577	신고	북내면	반석리		김점례	생활용	20	30	총적	0.5	20	16
2200200578	신고	북내면	반석리		소진환	농업용	50	50	총적	0.5	50	30
2200200579	신고	북내면	반석리		양도출	생활용	21	30	총적	0.5	21	16
2200200580	신고	북내면	반석리		임형수	생활용	21	30	총적	0.5	21	16
2200200581	신고	북내면	반석리		김점례	농업용	50	50	총적	0.5	50	30
2200200582	신고	북내면	반석리		소이영	생활용	25	30	총적	0.5	25	16
2200200583	신고	북내면	반석리		신철우	생활용	25	30	총적	0.5	25	16
2200200584	신고	북내면	반석리		김해성	생활용	20	30	총적	0.5	20	16
2200200585	신고	북내면	북내리		손태진	생활용	25	30	총적	0.5	25	16

2 1 현장조사 관정내역(계속)

관정번호	허가 형태	읍면	동리	번지	지명/건물명 /상호	용도	심도 (m)	구경 (mm)	관정 구분	펌프 (HP)	양수능력 (m3/일)	토출관 직경(mm)
2200200586	신고	북내면	북내리		임복임	양업용	50	50	총적	0.5	50	30
2200200587	신고	북내면	북내리		최동호	생활용	25	30	총적	0.5	25	16
2200200588	신고	북내면	북내리		임경재	생활용	10	60	총적	0.5	23	16
2200200589	신고	북내면	북내리		이인재	생활용	10	30	총적	0.5	25	16
2200200994	신고	문덕면	옹암리		이을순	생활용	28	50	총적	0.5	28	20
2200200995	신고	문덕면	옹암리		이석진	생활용	28	50	총적	0.5	0	40
2200200996	신고	문덕면	옹암리		김태순	생활용	28	50	총적	0.5	28	40
2200200997	신고	문덕면	양동리		박용주	양업용	10	50	총적	0.5	30	10
2200200998	신고	문덕면	양동리		염동범	양업용	20	50	총적	0.5	25	32
2200200999	신고	문덕면	양동리		염길만	양업용	30	50	총적	0.5	30	10
2200201000	신고	문덕면	양동리		이형용	생활용	30	50	총적	0.5	30	20
2200201001	신고	문덕면	양동리		윤석탕	양업용	30	50	총적	0.5	30	10
2200201002	신고	문덕면	양동리		이소춘	생활용	25	50	총적	0.5	25	10
2200201003	신고	문덕면	양동리		염동근	양업용	30	50	총적	0	30	10
2200201004	신고	문덕면	양동리		김봉순	양업용	25	50	총적	0.5	25	10
2200201005	신고	문덕면	양동리		염길만	양업용	15	50	총적	1	30	20
2200201006	신고	문덕면	양동리		선유원	생활용	10	50	총적	0.5	30	20
2200201007	신고	문덕면	양동리		공승호	양업용	14	50	총적	0.5	30	20
2200201008	신고	문덕면	양동리		염귀동	생활용	30	50	총적	1.5	30	20
2200201009	신고	문덕면	양동리		염귀남	생활용	30	50	총적	1.5	30	20
2200201010	신고	문덕면	양동리		염태형	양업용	30	50	총적	1	30	20
2200201011	신고	문덕면	양동리		염태형	양업용	10	50	총적	1	30	20
2200201012	신고	문덕면	양동리		염태식	양업용	30	50	총적	1	30	20
2200201013	신고	문덕면	양동리		염태권	양업용	15	50	총적	0.5	25	10
2200201014	신고	문덕면	양동리		염중섭	양업용	25	50	총적	0.5	25	10
2200201015	신고	문덕면	양동리		염복열	생활용	32	50	총적	0.5	32	15
2200201016	신고	문덕면	양동리		염귀문	생활용	30	50	총적	1.5	30	10
2200201017	신고	문덕면	양동리		염도열	양업용	25	50	총적	0.5	25	10
2200201018	신고	문덕면	양동리		염인성	양업용	30	50	총적	0.5	30	10
2200201019	신고	문덕면	양동리		마달수	양업용	30	50	총적	0.5	30	10
2200201020	신고	문덕면	양동리		염주형	양업용	30	50	총적	0.5	30	10
2200201021	신고	문덕면	귀산리		박성홍	양업용	30	50	총적	1	30	20
2200201022	신고	문덕면	귀산리		염동근	생활용	30	50	총적	0.5	30	20
2200201023	신고	문덕면	귀산리		박용주	양업용	10	40	총적	0.5	30	40
2200201025	신고	문덕면	귀산리		류운자	양업용	30	50	총적	1	30	20
2200201026	신고	문덕면	귀산리		김용태	양업용	30	50	총적	1.5	30	10

2 1 현장조사 관정내역(계속)

관정번호	허가 형태	읍면	동리	번지	지명/건물명 /상호	용도	심도 (m)	구경 (mm)	관정 구분	펌프 (HP)	양수능력 (m3/일)	토출관 직경(mm)
2200201027	신고	무도면	귀산리		염자현	농업용	30	50	총적	1.5	30	10
2200201028	신고	무도면	죽산리		주선희	생활용	25	50	총적	1.5	25	40
2200201029	신고	무도면	죽산리		김상호	생활용	30	50	총적	1.5	30	20
2200201030	신고	무도면	죽산리		함용식	생활용	10	50	총적	1	30	20
2200201031	신고	무도면	죽산리		김영필	생활용	28	50	총적	1	28	40
2200201032	신고	무도면	죽산리		신봉우	생활용	10	50	총적	1.5	30	20
2200201033	신고	무도면	죽산리		원판례	생활용	28	50	총적	1	28	20
2200201034	신고	무도면	죽산리		황귀연	생활용	25	50	총적	1.5	25	40
2200201035	신고	무도면	죽산리		박래주	생활용	25	50	총적	1.5	25	20
2200201036	신고	무도면	죽산리		박인기	생활용	30	50	총적	1	30	20
2200201037	신고	무도면	죽산리		박영기	생활용	30	50	총적	1	30	10
2200201038	신고	무도면	죽산리		신정석	생활용	30	50	총적	1	30	25
2200201039	신고	무도면	운곡리		이재	농업용	30	50	총적	1.5	30	20
2200201040	신고	무도면	운곡리		이평순	농업용	30	50	총적	1	30	20
2200201041	신고	무도면	운곡리		김길자	농업용	30	50	총적	1.5	30	20
2200201042	신고	무도면	운곡리		이상근	농업용	30	50	총적	1.5	30	20
2200201043	신고	무도면	운곡리		조일택	농업용	30	50	총적	1.5	30	20
2200201044	신고	무도면	운곡리		운도면사무소	생활용	40	50	총적	0.5	40	20
2200201045	신고	무도면	운곡리		염동우	생활용	25	50	총적	2	25	20
2200201046	신고	무도면	운곡리		중대본부	생활용	25	50	총적	1.5	25	40
2200201047	신고	무도면	운곡리		북부농협장	생활용	40	50	총적	2	40	20
2200201048	신고	무도면	운곡리		염우열	생활용	30	50	총적	1.5	30	20
2200201049	신고	무도면	운곡리		염동만	생활용	30	50	총적	1.5	30	40
2200201050	신고	무도면	운곡리		신계원	생활용	25	50	총적	0.5	25	32
2200201051	신고	무도면	운곡리		형선희	생활용	29	50	총적	1.5	29	10
2200201052	신고	무도면	운곡리		윤용대	생활용	28	50	총적	1.5	28	10
2200201053	신고	무도면	운곡리		소홍래	생활용	30	50	총적	1.5	30	20
2200201054	신고	무도면	운곡리		안선환	생활용	30	50	총적	1.5	30	10
2200201055	신고	무도면	운곡리		임애순	생활용	28	50	총적	1.5	28	10
2200201056	신고	무도면	운곡리		안시욱	생활용	28	50	총적	1.5	28	40
2200201057	신고	무도면	운곡리		염동용	생활용	28	50	총적	1.5	28	10
2200201058	신고	무도면	운곡리		조서익	생활용	30	50	총적	1.5	30	40
2200201059	신고	무도면	운곡리		이규섭	생활용	28	50	총적	1.5	28	20
2200201060	신고	무도면	운곡리		염동유	생활용	30	50	총적	1.5	30	20
2200201061	신고	무도면	운곡리		이응섭	생활용	28	50	총적	1.5	28	15
2200201062	신고	무도면	운곡리		송인석	생활용	30	50	총적	1.5	30	20

2 1 현장조사 관정내역(계속)

관정번호	허가 형태	읍면	동리	번지	지명/건물명 /상호	용도	심도 (m)	구경 (mm)	관정 구분	펌프 (HP)	양수능력 (m3/일)	토출관 직경(mm)
2200201063	신고	무도면	무곡리		최만기	생활용	28	50	총적	1.5	28	20
2200201064	신고	무도면	무곡리		안규원	생활용	30	50	총적	1.5	30	20
2200201065	신고	무도면	무곡리		양만희	생활용	0	0	총적	0	0	0
2200201066	신고	무도면	용암리		선기남	생활용	30	50	총적	0.5	30	10
2200201067	신고	무도면	용암리		공영호	생활용	28	50	총적	0.5	28	40
2200201068	신고	무도면	용암리		공종원	생활용	28	50	총적	0.5	28	10
2200201069	신고	무도면	용암리		이석진	생활용	30	50	총적	0.5	30	40
2200201070	신고	무도면	용암리		길용석	생활용	28	50	총적	0.5	28	40
2200201071	신고	무도면	용암리		공동수	농업용	26	50	총적	0.5	26	15
2200201072	신고	무도면	용암리		공동수	생활용	28	50	총적	0.5	28	40
2200201073	신고	무도면	용암리		마을회관	생활용	12	50	총적	0.5	30	40
2200201074	신고	무도면	용암리		박종문	생활용	30	50	총적	0.5	30	40
2200201075	신고	무도면	용암리		이계순	생활용	30	50	총적	0.5	30	10
2200201076	신고	무도면	용암리		이상희	생활용	30	50	총적	0.5	30	10
2200201077	신고	무도면	용암리		이종경	생활용	10	50	총적	0.5	30	10
2200201078	신고	무도면	용암리		배상업	생활용	30	50	총적	0.5	30	10
2200201079	신고	무도면	용암리		이수업	생활용	30	50	총적	0.5	30	10
2200201080	신고	무도면	용암리		이정순	농업용	31	50	총적	0.5	30	15
2200201081	신고	무도면	용암리		이상식	생활용	30	50	총적	1	30	10
2200201082	신고	무도면	용암리		신병수	생활용	30	50	총적	1	30	10
2200201083	신고	무도면	용암리		장일만	생활용	30	50	총적	0.5	30	10
2200201084	신고	무도면	용암리		박태식	생활용	30	50	총적	1	30	10
2200201085	신고	무도면	용산리		염상열	생활용	22	200	암반	0.5	22	15
2200201086	신고	무도면	용산리		염상열	농업용	30	50	총적	0.5	30	20
2200201087	신고	무도면	용산리		손승원	농업용	30	50	총적	0.5	30	20
2200201088	신고	무도면	용산리		양갑덕	생활용	0	50	총적	0.5	0	20
2200201089	신고	무도면	용산리		조인덕	농업용	30	50	총적	1.5	30	10
2200201090	신고	무도면	용산리		박주순	농업용	30	50	총적	0.5	30	40
2200201091	신고	무도면	용산리		박영자	농업용	0	50	총적	0.5	0	20
2200201092	신고	무도면	용산리		박형구	농업용	30	50	총적	0.5	30	20
2200201093	신고	무도면	용산리		박형구	농업용	30	50	총적	1.5	30	20
2200201094	신고	무도면	용산리		염남호	농업용	25	50	총적	1.5	25	20
2200201095	신고	무도면	용산리		송창섭	농업용	36	200	암반	1.5	36	15
2200201096	신고	무도면	용산리		염영섭	농업용	25	50	총적	1.5	25	20
2200201097	신고	무도면	용산리		염영섭	농업용	30	50	총적	1	30	20
2200201098	신고	무도면	용산리		손승원	농업용	30	50	총적	1.5	30	20

2 1 현장조사 관정내역(계속)

관정번호	허가 형태	읍면	동리	번지	지명/건물명 /상호	용도	심도 (m)	구경 (mm)	관정 구분	펌프 (HP)	양수능력 (m3/일)	토출관 직경(mm)
2200201099	신고	무의면	동산리		김용섭	농업용	30	40	총적	1	30	40
2200201100	신고	무의면	동산리		조의순	농업용	30	50	총적	1	30	20
2200201101	신고	무의면	동산리		송우섭	농업용	25	50	총적	1	25	20
2200201102	신고	무의면	덕치리		임훈	상활용	30	50	총적	1.5	30	20
2200201103	신고	무의면	귀산리		염태형	농업용	30	50	총적	1.5	30	20
2200201104	신고	무의면	귀산리		염태형	농업용	30	50	총적	1.5	30	20
2200201105	신고	무의면	귀산리		박병갑	농업용	30	50	총적	1	30	20
2200201106	신고	무의면	귀산리		박홍석	농업용	25	50	총적	0.5	25	20
2200201107	신고	무의면	귀산리		김천수	농업용	30	50	총적	1.5	30	20
2200201108	신고	무의면	용암리		공병환	상활용	28	50	총적	0.5	28	20
2200201109	신고	무의면	용암리		이춘기	상활용	30	50	총적	1	30	10
2200201110	신고	무의면	용암리		류태조	상활용	10	50	총적	1	30	10
2200201111	신고	무의면	양동리		염도열	농업용	30	50	총적	1	30	10
2200201112	신고	무의면	양동리		방승원	농업용	12	50	총적	1	30	10
2200201113	신고	무의면	양동리		류소탕	농업용	30	50	총적	1	30	10
2200201114	신고	무의면	양동리		류소주	농업용	30	50	총적	0.5	30	10
2200201115	신고	무의면	양동리		이영례	농업용	16	50	총적	1.5	30	10
2200201116	신고	무의면	양동리		염동술	농업용	30	50	총적	1	30	10
2200201117	신고	무의면	양동리		염동신	농업용	25	50	총적	1	25	10
2200201118	신고	무의면	양동리		마필주	농업용	12	50	총적	0	30	10
2200201119	신고	무의면	양동리		최정원	농업용	25	50	총적	1.5	25	10
2200201120	신고	무의면	양동리		염춘환	농업용	12	50	총적	0.5	30	20
2200201121	신고	무의면	양동리		염재호	농업용	30	50	총적	0.5	30	20
2200201122	신고	무의면	양동리		염대덕	농업용	10	50	총적	0.5	30	10
2200201123	신고	무의면	양동리		염이열	농업용	30	50	총적	1.5	30	10
2200201124	신고	무의면	양동리		최수형	농업용	25	50	총적	0.5	25	32
2200201125	신고	무의면	양동리		부성군수	농업용	25	50	총적	0.5	25	32
2200201126	신고	무의면	양동리		이형용	농업용	25	50	총적	0.5	25	32
2200201127	신고	무의면	양동리		염동유	농업용	30	50	총적	1.5	30	20
2200201128	신고	무의면	양동리		최기주	농업용	30	50	총적	1	30	20
2200201129	신고	무의면	양동리		이형용	농업용	40	50	총적	0.5	40	15
2200201130	신고	무의면	양동리		강김순	농업용	15	50	총적	0.5	25	32
2200201131	신고	무의면	양동리		염태형	농업용	30	50	총적	1.5	30	10
2200201132	신고	무의면	양동리		선영원	농업용	25	50	총적	0	25	10
2200201133	신고	무의면	봉정리		안막동	농업용	25	50	총적	1.5	25	10
2200201134	신고	무의면	봉정리		안막동	농업용	25	50	총적	1.5	25	10

2.1 현장조사 관정내역(계속)

관정번호	허가 형태	표면	층리	번지	지명/건물명 /상호	용도	심도 (m)	구경 (mm)	관정 구분	펌프 (HP)	양수능력 (m3/일)	토출관 직경(mm)
2200201135	신고	무표면	층리		무표초등학교장	생활용	35	50	총적	0.5	35	32
2200201136	신고	무표면	층리		염규현	농업용	30	50	총적	1.5	30	20
2200201137	신고	무표면	층리		염만섭	농업용	30	50	총적	1.5	30	20
2200201138	신고	무표면	층리		선병국	농업용	30	50	총적	1.5	30	20
2200201139	신고	무표면	무표리		윤홍룡	농업용	30	40	총적	1	30	20
2200201140	신고	무표면	층리		공동수	농업용	30	50	총적	1	30	20
2200201141	신고	무표면	층리		배수업	생활용	28	50	총적	0.5	28	40
2200201142	신고	무표면	층리		오동예	생활용	28	50	총적	0.5	28	40
2200201143	신고	무표면	층리		박판기	농업용	30	50	총적	1.5	30	20
2200201144	신고	무표면	층리		이사이	생활용	28	50	총적	0.5	28	20
2200201145	신고	무표면	층리		공희영	생활용	28	50	총적	0.5	28	40
2200201146	신고	무표면	층리		박덕래	생활용	30	50	총적	0.5	30	20
2200201147	신고	무표면	층리		이만심	생활용	30	50	총적	0.5	30	20
2200201148	신고	무표면	무표리		김동호	농업용	30	50	총적	1	30	20
2200201149	신고	무표면	무표리		나정태	농업용	30	50	총적	1.5	30	25
2200201150	신고	무표면	무표리		김유복	생활용	0	50	총적	0	0	0
2200201151	신고	무표면	무표리		소진옥	생활용	28	50	총적	1.5	28	20
2200201152	신고	무표면	무표리		최병두	생활용	25	50	총적	1.5	25	20
2200201153	신고	무표면	무표리		이평순	농업용	30	50	총적	1.5	30	20
2200201154	신고	무표면	무표리		임창순	기타	0	0	총적	0	0	0
2200201155	신고	무표면	무표리		김용운	생활용	25	50	총적	1.5	25	20
2200201156	신고	무표면	무표리		김유복	농업용	25	50	총적	0.5	25	20
2200201157	신고	무표면	무표리		이인현	농업용	30	50	총적	1.5	30	20
2200201158	신고	무표면	층리		서순애	생활용	28	50	총적	0.5	28	20
2200201159	신고	무표면	층리		박판기	생활용	30	50	총적	0.5	30	40
2200201160	신고	무표면	층리		이문순	생활용	30	50	총적	0.5	30	40
2200201161	신고	무표면	층리		차종순	생활용	30	50	총적	1	30	20
2200201162	신고	무표면	층리		공종주	생활용	20	50	총적	1.5	28	40
2200201163	신고	무표면	층리		공동주	농업용	30	50	총적	1	30	20
2200201164	신고	무표면	층리		김재만	생활용	30	50	총적	1	30	20
2200201165	신고	무표면	층리		공현주	생활용	30	50	총적	0.5	30	10
2200201166	신고	무표면	층리		김필남	생활용	30	50	총적	0.5	30	10
2200201167	신고	무표면	층리		이석운	생활용	30	50	총적	0.5	30	10
2200201168	신고	무표면	층리		이평순	생활용	30	50	총적	0.5	30	10
2200201169	신고	무표면	층리		김정주	생활용	30	50	총적	0.5	30	10
2200201171	신고	무표면	층리		문웅선	생활용	30	50	총적	0.5	30	40

2 1 현장조사 관정내역(계속)

관정번호	허가 형태	읍면	동리	번지	지명/건물명 /상호	용도	심도 (m)	구경 (mm)	관정 구분	펌프 (HP)	양수능력 (m3/일)	토출관 직경(mm)
2200201172	신고	문덕면	양동리		염중형	농업용	25	50	총적	0	25	10
2200201173	신고	문덕면	동산리		염유복	농업용	30	50	총적	1	30	20
2200201174	신고	문덕면	귀산리		박홍순	생활용	30	40	총적	5	30	20
2200201175	신고	문덕면	용암리		김정주	농업용	20	50	총적	0	25	10
2200201176	신고	문덕면	운곡리		윤형림	생활용	25	50	총적	1.5	25	20
2200201178	신고	북내면	봉천리		북내중고병설	생활용	100	200	암반	3	100	40
2200207608	신고	문덕면	운곡리		김마선	생활용	100	150	총적	0.5	100	32
2200300051	신고	북내면	계산리		보성군수	생활용	25	70	총적	0.5	25	32
2200300052	신고	북내면	북내리		북내초등학교	생활용	50	50	총적	0.5	50	30
2200300053	신고	문덕면	용암리		손천순	생활용	30	50	총적	0.5	30	40
2200300108	신고	북내면	장천리		보성군수	생활용	100	200	암반	1	100	30
2200300134	신고	북내면	진봉리		정찬영	농업용	150	200	암반	3	150	50
2200400101	신고	북내면	북내리		손육근	농업용	50	50	총적	0.5	50	30
2200400102	신고	북내면	유정리		안양순	농업용	50	55	총적	0.5	50	30
2200400103	신고	북내면	계산리		문광식	농업용	50	50	총적	0.5	50	30
2200400104	신고	북내면	진봉리		소병호	농업용	20	50	총적	0	50	0
2200400107	신고	북내면	계산리		보성군수	생활용	70	150	암반	2	100	32
2200400108	신고	북내면	시천리		이용순	농업용	50	50	총적	0.5	50	30
2200400109	신고	북내면	유정리		윤경주	농업용	50	50	총적	0.5	50	30
2200400112	신고	북내면	동교리		최종길	농업용	100	150	암반	2	50	25
2200400113	신고	문덕면	죽산리		최기남	생활용	18	50	총적	0.5	24	20
2200400118	신고	문덕면	운곡리		염동필	농업용	50	50	총적	0.5	50	10
2200400123	신고	북내면	계산리		김용순	농업용	50	60	총적	0.5	50	30
2200400137	신고	북내면	동교리		염광호	농업용	100	150	암반	2	100	40
2200400169	신고	북내면	반석리		송쌍석	농업용	50	50	총적	0.5	50	30
2200400183	신고	북내면	반석리		박영희	농업용	50	50	총적	0.5	50	30
2200400189	신고	문덕면	용암리		이정섭	농업용	50	50	총적	0.5	50	35
2200400190	신고	문덕면	용암리		이석순	농업용	50	50	총적	0.5	50	35
2200400218	신고	문덕면	용암리		권청자	농업용	50	300	암반	5	30	35
2200400219	신고	문덕면	용암리		이해섭	농업용	50	50	총적	0.5	30	35
2200400220	신고	문덕면	봉정리		양희만	농업용	50	50	총적	0.5	50	30
2200500010	신고	문덕면	덕치리		문영숙	생활용	80	150	암반	2	0	50
2200500047	신고	문덕면	용암리		송림건설(주)	생활용	150	200	암반	3	150	50
2200500048	신고	북내면	반석리		보성군수	생활용	50	150	암반	1	50	30
2200500054	신고	문덕면	운곡리		보성군청	생활용	100	150	암반	3	100	30
1200300001	신고	별교읍	추동리		보성군청	생활용	150	250	암반	5	150	100

2 1 현장조사 관정내역(계속)

관정번호	허가 형태	읍면	동리	번지	지명/건물명 /상호	용도	심도 (m)	구경 (mm)	관정 구분	펌프 (HP)	양수능력 (m3/일)	토출관 직경(mm)
1200300007	신고	벌교읍	낙성리		보성군청	생활용	172	150	암반	3	150	40
1200400001	신고	벌교읍	낙성리		보성군청	생활용	150	250	암반	5	150	50
1200400009	신고	벌교읍	지동리		보성군청	생활용	100	250	암반	5	150	50
2190100134	신고	벌교읍	장좌리			생활용	30	50	층적	0.5	0	30
2190100135	신고	벌교읍	고읍리			농업용	71	40	층적	0.5	0	40
2190100136	신고	벌교읍	장암리		박종주	농업용	60	50	층적	1	0	40
2190100137	신고	벌교읍	징광리		김만석	농업용	90	70	층적	0.5	0	70
2190100138	신고	벌교읍	장좌리			농업용	149	250	암반	10	0	55
2190100205	신고	벌교읍	척령리		주명남	생활용	30	100	층적	1	0	20
2190100230	신고	벌교읍	장암리		박종필	농업용	50	60	층적	0.5	0	30
2190100265	신고	벌교읍	연산리			생활용	130	200	암반	3	0	32
2190100266	신고	벌교읍	낙성리		낙성초등학교	생활용	120	200	암반	3	0	32
2190100267	신고	벌교읍	철동리			생활용	110	200	암반	3	0	32
2190100268	신고	벌교읍	벌교리		벌교남초등학교장	생활용	100	200	암반	3	0	32
2190100273	신고	벌교읍	장좌리			공업용	20	50	층적	0.5	30	20
2190100274	신고	벌교읍	척령리		보성종합카세차장	공업용	10	30	층적	0.5	30	20
2190100275	신고	벌교읍	장좌리			공업용	30	50	층적	2	0	20
2190100276	신고	벌교읍	벌교리		박한성	공업용	30	150	암반	3	0	20
2190100277	신고	벌교읍	장좌리		송찬	공업용	10	45	층적	0.5	30	20
2190100278	신고	벌교읍	장좌리		농민농기계	공업용	20	50	층적	0.5	30	20
2190100279	신고	벌교읍	척령리			공업용	20	50	층적	0.5	0	20
2190100280	신고	벌교읍	벌교리		장기호	공업용	20	50	층적	1	30	20
2190100281	신고	벌교읍	벌교리			생활용	50	50	층적	2	0	100
2190100282	신고	벌교읍	벌교리		박병렬	생활용	50	40	층적	2	0	50
2190100283	신고	벌교읍	회정리		김경자	생활용	50	100	층적	5	0	150
2190100284	신고	벌교읍	회정리		주갑동	생활용	100	60	층적	3	0	200
2190100285	신고	벌교읍	벌교리		김종남	생활용	50	200	암반	5	0	70
2190100286	신고	벌교읍	연산리			생활용	20	50	층적	3	0	30
2190100287	신고	벌교읍	장암리		대신산업	생활용	60	50	층적	2	0	40
2190100288	신고	벌교읍	장암리		대신산업	생활용	70	50	층적	2	0	40
2190100289	신고	벌교읍	호동리		신양옥	농업용	30	50	층적	0.5	0	40
2190100290	신고	벌교읍	장좌리		김재근	농업용	60	40	층적	1	0	40
2190100291	신고	벌교읍	척령리			농업용	65	50	층적	0.5	0	50
2190100292	신고	벌교읍	철동리		김용기	농업용	70	50	층적	1	0	50
2190100293	신고	벌교읍	지동리		문형조	농업용	86	50	층적	0.5	0	40
2190100294	신고	벌교읍	고읍리		김영중	농업용	66	50	층적	0.5	0	40

2.1 현장조사 관정내역(계속)

관정번호	허가 형태	읍면	동리	번지	지명/건물명 /상호	용도	심도 (m)	구경 (mm)	관정 구분	펌프 (HP)	양수능력 (m3/일)	토출관 직경(mm)
2190100295	신고	평곡읍	장암리			농업용	149	150	암반	3	0	50
2190100296	신고	평곡읍	장양리			농업용	149	150	암반	5	0	50
2190100297	신고	평곡읍	고읍리		최진호	농업용	50	40	충적	0.5	0	20
2190100298	신고	평곡읍	최령리		보성군	농업용	65	150	암반	1	0	32
2190100299	신고	평곡읍	영흥리			농업용	149	200	암반	7.5	0	50
2190100300	신고	평곡읍	낙성리			농업용	149	250	암반	5	0	50
2190100301	신고	평곡읍	정광리			농업용	100	250	암반	10	0	50
2190100302	신고	평곡읍	장암리			농업용	149	200	암반	10	0	50
2190100303	신고	평곡읍	영흥리			농업용	149	250	암반	10	0	50
2190100304	신고	평곡읍	영흥리			농업용	149	200	암반	3	0	30
2190100305	신고	평곡읍	대포리			농업용	149	200	암반	3	0	30
2190100306	신고	평곡읍	대포리			농업용	149	200	암반	3	0	30
2190100307	신고	평곡읍	전동리			농업용	149	250	암반	5	0	50
2190100308	신고	평곡읍	영흥리		김영환	농업용	149	150	암반	3	0	50
2190100309	신고	평곡읍	영흥리			농업용	149	250	암반	5	0	50
2190100310	신고	평곡읍	장암리			농업용	149	250	암반	5	0	50
2190100311	신고	평곡읍	영흥리			농업용	149	200	암반	3	0	30
2190100312	신고	평곡읍	마동리			농업용	149	250	암반	3	0	50
2190100313	신고	평곡읍	마동리			농업용	149	250	암반	7.5	0	50
2190100314	신고	평곡읍	지동리			농업용	149	150	암반	3	0	50
2190100315	신고	평곡읍	지동리			농업용	149	250	암반	10	0	50
2190100316	신고	평곡읍	연산리		진광숙	농업용	149	250	암반	5	0	50
2190100317	신고	평곡읍	철동리			농업용	149	250	암반	10	0	50
2190100318	신고	평곡읍	장암리			농업용	149	250	암반	3	0	50
2190100319	신고	평곡읍	영흥리		박정래	농업용	149	150	암반	3	0	30
2190100320	신고	평곡읍	고읍리		신화식	농업용	60	50	충적	1	0	50
2190100321	신고	평곡읍	지동리		김환삼	농업용	60	50	충적	1	0	50
2190100322	신고	평곡읍	철동리		최승진	농업용	60	50	충적	1	0	50
2190100323	신고	평곡읍	철동리		이묘선	농업용	60	50	충적	1	0	50
2190100324	신고	평곡읍	장차리		최정현	농업용	70	40	충적	1	0	40
2190100325	신고	평곡읍	연산리		오세화	농업용	40	50	충적	1	0	40
2190100326	신고	평곡읍	화동리		윤창욱	농업용	20	50	충적	1	143	20
2190100327	신고	평곡읍	화동리		왕석환	농업용	20	50	충적	1	0	20
2190100328	신고	평곡읍	화동리		정귀환	농업용	30	50	충적	0.5	0	30
2190100329	신고	평곡읍	장암리		박외엽	농업용	60	50	충적	1	0	40
2190100330	신고	평곡읍	마동리		최영자	농업용	149	150	암반	3	0	80

2 1 현장조사 관정내역(계속)

관정번호	허가 형태	유연	동리	번지	지명/건물명 /상호	용도	심도 (m)	구경 (mm)	관정 구분	펌프 (HP)	양수능력 (m3/일)	토출관 직경(mm)
2190100331	신고	별교유	지동리		이교승	양업용	149	150	암반	3	0	80
2190100332	신고	별교유	장좌리		박상근	양업용	149	150	암반	3	0	80
2190100333	신고	별교유	마동리		양승우	양업용	149	150	암반	3	0	80
2190100334	신고	별교유	척령리		김용록	양업용	149	150	암반	3	0	80
2190100335	신고	별교유	징광리		김만석	양업용	86	40	충적	1	0	40
2190100336	신고	별교유	칠동리		국(건설)	양업용	80	70	충적	0.5	0	70
2190100337	신고	별교유	칠동리		위창길	양업용	50	40	충적	0.5	0	40
2190100338	신고	별교유	칠동리		김보연	양업용	50	40	충적	0.5	0	40
2190100339	신고	별교유	대포리		정순례	양업용	149	150	암반	3	0	150
2190100340	신고	별교유	장암리		김철봉	양업용	50	50	충적	0.5	0	30
2190100341	신고	별교유	호동리		왕상호	양업용	20	50	충적	0.5	0	40
2190100342	신고	별교유	칠동리		위창길	양업용	90	50	충적	0.5	0	50
2190100343	신고	별교유	장양리		임기남	양업용	90	150	암반	0.5	0	40
2190100344	신고	별교유	칠동리		오광래	양업용	90	50	충적	0.5	0	50
2190100345	신고	별교유	회정리		정현철	양업용	60	50	충적	0.5	0	50
2190100346	신고	별교유	장암리		백영선	양업용	60	50	충적	0.5	0	50
2190100347	신고	별교유	마동리		김남기	양업용	70	40	충적	1	0	30
2190100348	신고	별교유	척령리		이영태	양업용	50	40	충적	1	0	40
2190100349	신고	별교유	고읍리		이길석	양업용	92	50	충적	0.5	0	50
2190100350	신고	별교유	낙성리		이재순	양업용	92	50	충적	0.5	0	50
2190100351	신고	별교유	호동리		강대근	양업용	50	50	충적	0.5	0	50
2190100352	신고	별교유	호동리		임명호	양업용	70	50	충적	0.5	0	50
2190100353	신고	별교유	호동리		김중표	양업용	70	50	충적	0.5	0	50
2190100354	신고	별교유	고동리		최일춘	양업용	78	40	충적	0.5	0	40
2190100355	신고	별교유	전동리		오봉실	양업용	86	50	충적	0.5	0	40
2190100356	신고	별교유	회정리		주창노	양업용	70	150	암반	1	0	25
2190100357	신고	별교유	연산리		김윤식	양업용	150	200	암반	10	0	50
2190100358	신고	별교유	전동리		박재옥	양업용	100	150	암반	1	0	25
2190100359	신고	별교유	마동리		강대인	양업용	100	200	암반	3	0	25
2190100360	신고	별교유	장양리		김중문	양업용	80	150	암반	3	0	32
2190100424	신고	별교유	고읍리		유인동	생활용	50	40	충적	0.5	0	20
2190100457	신고	별교유	칠동리		고흥수산업협동조합	양업용	40	200	암반	3	0	40
2190100458	신고	별교유	연산리		유정숙	기타	20	50	충적	3	40	30
2190100459	신고	별교유	호동리		차준기	생활용	55	50	충적	0.5	0	50
2190100460	신고	별교유	지동리		김중출	양업용	90	50	충적	1	0	50
2190100461	신고	별교유	지동리			양업용	60	50	충적	1	0	50

2 1 현장조사 관정내역(계속)

관정번호	허가 형태	유역	동리	번지	지명/건물명 /상호	용도	심도 (m)	구경 (mm)	관정 구분	펌프 (HP)	양수능력 (m ³ /일)	토출관 직경(mm)
2190100462	신고	별교읍	지동리		임창주	농업용	50	50	총적	0.5	0	40
2190100464	신고	별교읍	호동리		김용주	농업용	30	40	총적	1	0	40
2190100465	신고	별교읍	지동리			농업용	149	150	암반	10	0	50
2190100466	신고	별교읍	대포리			농업용	149	200	암반	7.5	0	50
2190100467	신고	별교읍	영동리		백옥섭	농업용	149	150	암반	3	0	50
2190100468	신고	별교읍	마동리			농업용	149	150	암반	7.5	0	50
2190100469	신고	별교읍	마동리			농업용	149	150	총적	3	0	50
2190100470	신고	별교읍	연산리			공업용	200	200	암반	5	0	40
2190100471	신고	별교읍	호동리			생활용	50	200	암반	1	0	32
2190100472	신고	별교읍	추동리		(주)금강산업	공업용	80	200	암반	7.5	0	50
2190100473	신고	별교읍	연산리			공업용	20	30	총적	1	0	25
2190100474	신고	별교읍	연산리			공업용	80	150	암반	7.5	0	150
2190100475	신고	별교읍	장좌리			생활용	20	50	총적	1.5	0	30
2190100476	신고	별교읍	영동리			공업용	150	200	암반	10	0	100
2190100477	신고	별교읍	회정리		전병일	공업용	30	30	총적	1	0	20
2190100478	신고	별교읍	회정리		김중남	공업용	150	200	암반	10	0	50
2190100479	신고	별교읍	장좌리			생활용	200	100	암반	3	0	50
2190100480	신고	별교읍	장좌리			생활용	150	150	암반	5	0	50
2190100481	신고	별교읍	회정리			공업용	20	40	총적	1.5	50	20
2190100482	신고	별교읍	별교리			공업용	20	40	총적	0.5	30	20
2190100483	신고	별교읍	장양리		회신세 차장	공업용	20	40	총적	1	30	20
2190100484	신고	별교읍	회정리		별교제일고등학교	생활용	80	150	암반	3	100	100
2190100485	신고	별교읍	장좌리		별교여자고등학교	생활용	40	65	총적	1.5	0	25
2190100486	신고	별교읍	별교리		보성교육청	생활용	172	200	암반	3	30	32
2190100487	신고	별교읍	봉림리		별교중학교	생활용	94	200	암반	3	0	32
2190100488	신고	별교읍	고읍리			생활용	150	200	암반	3	0	32
2197200001	신고	별교읍	회정리		김중남	공업용	150	200	암반	10	500	50
2197400001	신고	별교읍	장좌리		별교여자고등학교	생활용	50	65	총적	0.5	50	25
2198700004	신고	별교읍	별교리		보성교육청	생활용	172	200	암반	3	30	32
2198700005	신고	별교읍	회정리		별교제일고등학교	생활용	100	150	암반	1	100	32
2199800009	신고	별교읍	장좌리		이천우	공업용	50	50	총적	1	50	30
2199900001	신고	별교읍	마동리		최학진	공업용	50	150	암반	1	50	30
2199900006	신고	별교읍	마동리		배종수	공업용	50	50	총적	1	50	30
2199900013	신고	별교읍	척령리		장병수	생활용	95	150	암반	2	90	32
2199900040	신고	별교읍	영동리			생활용	100	150	암반	2	100	32
2199900055	신고	별교읍	장좌리		장호직	생활용	60	150	암반	2	50	25

2 1 현장조사 관정내역(계속)

관정번호	허가 형태	유역	동리	번지	지명/건물명 /상호	용도	심도 (m)	구경 (mm)	관정 구분	펌프 (HP)	양수능력 (m3/일)	토출관 직경(mm)
2199900056	신고	별교유역	연산리		최경주	생활용	90	200	암반	3	80	32
2200000002	신고	별교유역	추동리		김병찬	농업용	100	38	층적	7.5	100	200
2200000028	신고	별교유역	징광리		보성군수	농업용	95	180	암반	3	95	32
2200000031	신고	별교유역	옥전리		김양전	생활용	100	150	암반	3	100	50
2200100005	신고	별교유역	연산리		황영자	농업용	60	50	층적	0.5	60	40
2200100048	신고	별교유역	낙성리		조합장	생활용	50	150	암반	1	50	25
2200100069	신고	별교유역	추동리		장인수	농업용	110	60	층적	2	100	0
2200100075	신고	별교유역	영등리		전계옥	농업용	30	50	층적	2	80	0
2200200036	신고	별교유역	영등리		영등초등학교	생활용	30	200	암반	1	30	32
2200200039	신고	별교유역	장암리		최성휴	생활용	60	50	층적	2	100	40
2200200046	신고	별교유역	마동리		양승우	농업용	100	150	암반	2	100	30
2200200050	신고	별교유역	회정리		보성군수	생활용	200	100	암반	7.5	200	50
2200204708	신고	별교유역	추동리		신평수	생활용	65	40	층적	0.5	65	25
2200204709	신고	별교유역	추동리		유근창	생활용	65	40	층적	0.5	65	25
2200204710	신고	별교유역	추동리		임석주	생활용	65	40	층적	0.5	65	25
2200204711	신고	별교유역	추동리		김연심	생활용	60	40	층적	0.5	60	25
2200204712	신고	별교유역	추동리		이병택	생활용	55	50	층적	0.5	55	25
2200204713	신고	별교유역	추동리		이필교	생활용	45	40	층적	0.5	45	25
2200204714	신고	별교유역	추동리		이생휴	생활용	70	40	층적	0.5	70	25
2200204715	신고	별교유역	추동리		김용태	생활용	65	40	층적	0.5	65	25
2200204716	신고	별교유역	낙성리		한일남	생활용	35	40	층적	0.5	35	25
2200204717	신고	별교유역	낙성리		전정우	생활용	30	40	층적	0.5	30	25
2200204718	신고	별교유역	낙성리		이영규	생활용	30	35	층적	0.5	30	25
2200204719	신고	별교유역	낙성리		박기태	생활용	30	35	층적	0.5	30	25
2200204720	신고	별교유역	낙성리		임창재	생활용	70	40	층적	0.5	70	25
2200204721	신고	별교유역	낙성리		김용수	생활용	70	40	층적	0.5	70	25
2200204722	신고	별교유역	낙성리		박종남	생활용	30	40	층적	0.5	30	25
2200204723	신고	별교유역	낙성리		김길홍	생활용	35	40	층적	0.5	35	25
2200204724	신고	별교유역	낙성리		김영수	생활용	35	40	층적	0.5	35	25
2200204725	신고	별교유역	낙성리		임수모	생활용	35	40	층적	0.5	35	25
2200204726	신고	별교유역	낙성리		김동례	생활용	35	40	층적	0.5	35	25
2200204727	신고	별교유역	낙성리		김중채	생활용	35	40	층적	0.5	35	25
2200204728	신고	별교유역	낙성리		선복님	생활용	35	40	층적	0.5	35	25
2200204729	신고	별교유역	낙성리		박채규	생활용	30	40	층적	0.5	30	25
2200204730	신고	별교유역	낙성리		김수봉	생활용	30	40	층적	0.5	30	25
2200204731	신고	별교유역	낙성리		김철용	생활용	30	40	층적	0.5	30	25

2 1 현장조사 관정내역(계속)

관정번호	허가 형태	수면	동리	번지	지명/건물명 /상호	용도	심도 (m)	구경 (mm)	관정 구분	펌프 (HP)	양수능력 (m3/일)	토출관 직경(mm)
2200204732	신고	표고	노성리		장재원	생활용	35	40	총적	0.5	35	25
2200204733	신고	표고	노성리		이길조	생활용	25	40	총적	0.5	25	25
2200204734	신고	표고	노성리		이재현	생활용	30	40	총적	0.5	30	25
2200204735	신고	표고	노성리		최점덕	생활용	30	40	총적	0.5	30	25
2200204736	신고	표고	노성리		이홍재	생활용	25	40	총적	0.5	25	25
2200204737	신고	표고	노성리		이순심	생활용	30	40	총적	0.5	30	25
2200204738	신고	표고	노성리		장기환	생활용	40	40	총적	0.5	40	25
2200204739	신고	표고	노성리		김동수	생활용	40	40	총적	0.5	40	25
2200204740	신고	표고	노성리		안지순	생활용	40	40	총적	0.5	40	25
2200204741	신고	표고	노성리		강일원	생활용	40	40	총적	0.5	40	25
2200204742	신고	표고	노성리		장재원	생활용	40	40	총적	0.5	40	25
2200204743	신고	표고	노성리		양재성	생활용	40	40	총적	0.5	40	25
2200204744	신고	표고	노성리		정규보	생활용	40	40	총적	0.5	40	25
2200204745	신고	표고	노성리		김성봉	생활용	70	50	총적	0.5	70	25
2200204746	신고	표고	노성리		배정숙	생활용	70	50	총적	0.5	70	25
2200204747	신고	표고	노성리		김의수	생활용	70	50	총적	0.5	70	25
2200204748	신고	표고	노성리		오길남	생활용	70	50	총적	0.5	70	25
2200204749	신고	표고	노성리		이홍석	생활용	70	50	총적	0.5	70	25
2200204750	신고	표고	노성리		박종래	생활용	70	50	총적	0.5	70	25
2200204751	신고	표고	노성리		박세일	생활용	70	50	총적	0.5	70	25
2200204752	신고	표고	노성리		신경식	생활용	70	50	총적	0.5	70	25
2200204753	신고	표고	노성리		신오식	생활용	70	50	총적	0.5	70	25
2200204754	신고	표고	노성리		이옥배	생활용	70	50	총적	0.5	70	25
2200204755	신고	표고	노성리		김대열	생활용	70	50	총적	0.5	70	25
2200204756	신고	표고	노성리		장막동	생활용	70	50	총적	0.5	70	25
2200204757	신고	표고	노성리		김중영	생활용	70	50	총적	0.5	70	25
2200204758	신고	표고	노성리		장호주	생활용	70	50	총적	0.5	70	25
2200204759	신고	표고	노성리		장양례	생활용	70	50	총적	0.5	70	25
2200204760	신고	표고	노성리		김영채	생활용	70	50	총적	0.5	70	25
2200204761	신고	표고	노성리		오만춘	생활용	70	50	총적	0.5	70	25
2200204762	신고	표고	노성리		서문희	생활용	70	50	총적	0.5	70	25
2200204763	신고	표고	노성리		정재욱	생활용	70	50	총적	0.5	70	25
2200204764	신고	표고	노성리		오인호	생활용	70	50	총적	0.5	70	25
2200204765	신고	표고	노성리		김양애	생활용	70	50	총적	0.5	70	25
2200204766	신고	표고	노성리		박옥심	생활용	70	50	총적	0.5	70	25
2200204767	신고	표고	지동리		윤점남	생활용	35	40	총적	0.5	35	25

2.1 현장조사 관정내역(계속)

관정번호	허가 형태	읍면	동리	번지	지명/건물명 /상호	용도	심도 (m)	구경 (mm)	관정 구분	펌프 (HP)	양수능력 (m ³ /일)	토출관 직경(mm)
2200204768	신고	벌교읍	지동리		김선엽	생활용	40	40	총적	0.5	40	25
2200204769	신고	벌교읍	지동리		김경일	생활용	40	40	총적	0.5	40	25
2200204770	신고	벌교읍	지동리		고인관	생활용	40	40	총적	0.5	40	25
2200204771	신고	벌교읍	지동리		고석철	생활용	40	40	총적	0.5	40	22
2200204772	신고	벌교읍	마동리		장일우	생활용	40	40	총적	0.5	40	25
2200204773	신고	벌교읍	마동리		양희중	생활용	40	40	총적	0.5	40	25
2200204774	신고	벌교읍	마동리		김성근	생활용	40	40	총적	0.5	40	25
2200204775	신고	벌교읍	마동리		양점암	생활용	40	40	총적	0.5	40	25
2200204776	신고	벌교읍	마동리		양선영	생활용	40	40	총적	0.5	40	25
2200204777	신고	벌교읍	마동리		황옥태	생활용	40	40	총적	0.5	40	25
2200204778	신고	벌교읍	마동리		송기철	생활용	40	40	총적	0.5	40	25
2200204779	신고	벌교읍	마동리		양선자	생활용	40	40	총적	0.5	40	25
2200204780	신고	벌교읍	마동리		양남태	생활용	40	40	총적	0.5	40	25
2200204781	신고	벌교읍	마동리		양남선	생활용	40	40	총적	0.5	40	25
2200204782	신고	벌교읍	마동리		양판호	생활용	40	40	총적	0.5	40	25
2200204783	신고	벌교읍	마동리		양문초	생활용	40	40	총적	0.5	40	25
2200204784	신고	벌교읍	마동리		김승희	생활용	40	40	총적	0.5	40	25
2200204785	신고	벌교읍	마동리		신선우	생활용	40	40	총적	0.5	40	25
2200204786	신고	벌교읍	마동리		양남길	생활용	40	40	총적	0.5	40	25
2200204787	신고	벌교읍	마동리		양동환	생활용	40	40	총적	0.5	40	25
2200204788	신고	벌교읍	마동리		최삼점	생활용	50	40	총적	0.5	50	25
2200204789	신고	벌교읍	칠동리		홍철원	생활용	20	50	총적	0.5	20	25
2200204790	신고	벌교읍	칠동리		양현수	생활용	40	50	총적	0.5	40	25
2200204791	신고	벌교읍	칠동리		김만중	생활용	40	50	총적	0.5	40	25
2200204792	신고	벌교읍	칠동리		김선윤	생활용	40	50	총적	0.5	40	25
2200204793	신고	벌교읍	칠동리		신명식	생활용	40	50	총적	0.5	40	25
2200204794	신고	벌교읍	칠동리		김성수	생활용	40	50	총적	0.5	40	25
2200204795	신고	벌교읍	칠동리		김재계	생활용	40	50	총적	0.5	40	25
2200204796	신고	벌교읍	칠동리		최승부	생활용	40	50	총적	0.5	40	25
2200204797	신고	벌교읍	칠동리		최정진	생활용	40	50	총적	0.5	40	25
2200204798	신고	벌교읍	우전리		문영만	생활용	40	50	총적	0.5	40	25
2200204799	신고	벌교읍	우전리		이덕순	생활용	40	50	총적	0.5	40	25
2200204800	신고	벌교읍	우전리		황용하	생활용	40	50	총적	0.5	40	25
2200204801	신고	벌교읍	우전리		김순철	생활용	40	50	총적	0.5	40	25
2200204802	신고	벌교읍	우전리		홍오봉	생활용	20	50	총적	0.5	20	25
2200204803	신고	벌교읍	우전리		김영주	생활용	40	50	총적	0.5	40	25

2.1 현장조사 관정내역(계속)

관정번호	허가 형태	유역면	동리	번지	지명/건물명 /상호	용도	심도 (m)	구경 (mm)	관정 구분	펌프 (HP)	양수능력 (m ³ /일)	토출관 직경(mm)
2200204804	신고	밭교림	옥전리		김순애	생활용	20	50	총적	0.5	20	25
2200204805	신고	밭교림	옥전리		이상기	생활용	40	50	총적	0.5	40	25
2200204806	신고	밭교림	옥전리		유영길	생활용	40	50	총적	0.5	40	25
2200204807	신고	밭교림	옥전리		김근오	생활용	20	50	총적	0.5	20	25
2200204808	신고	밭교림	옥전리		장영채	생활용	20	50	총적	0.5	20	25
2200204809	신고	밭교림	옥전리		박수옥	생활용	20	50	총적	0.5	20	25
2200204810	신고	밭교림	옥전리		진복석	생활용	40	50	총적	0.5	40	25
2200204811	신고	밭교림	옥전리		임암업	생활용	40	50	총적	0.5	40	25
2200204812	신고	밭교림	옥전리		소도남	생활용	40	50	총적	0.5	40	25
2200204813	신고	밭교림	옥전리		장찬중	생활용	40	50	총적	0.5	40	25
2200204814	신고	밭교림	옥전리		전형배	생활용	40	50	총적	0.5	40	25
2200204815	신고	밭교림	옥전리		김형근	생활용	40	50	총적	0.5	40	25
2200204816	신고	밭교림	옥전리		박성원	생활용	40	50	총적	0.5	40	25
2200204817	신고	밭교림	옥전리		박종태	생활용	40	50	총적	0.5	40	25
2200204818	신고	밭교림	옥전리		김열하	생활용	40	50	총적	0.5	40	25
2200204819	신고	밭교림	옥전리		김현수	생활용	40	50	총적	0.5	40	25
2200204820	신고	밭교림	옥전리		정순오	생활용	35	50	총적	0.5	35	25
2200204821	신고	밭교림	옥전리		채규섭	생활용	35	50	총적	0.5	35	25
2200204822	신고	밭교림	옥전리		김정수	생활용	35	50	총적	0.5	35	25
2200204823	신고	밭교림	옥전리		한점수	생활용	35	50	총적	0.5	35	25
2200204824	신고	밭교림	옥전리		배용길	생활용	35	50	총적	0.5	35	25
2200204825	신고	밭교림	옥전리		윤길심	생활용	35	50	총적	0.5	35	25
2200204826	신고	밭교림	옥전리		김명옥	생활용	40	50	총적	0.5	40	25
2200204827	신고	밭교림	옥전리		김홍순	생활용	35	50	총적	0.5	35	25
2200204828	신고	밭교림	옥전리		양연승	생활용	40	50	총적	0.5	40	25
2200204829	신고	밭교림	옥전리		손태호	생활용	40	50	총적	0.5	40	25
2200204830	신고	밭교림	옥전리		강문수	생활용	40	50	총적	0.5	40	25
2200204831	신고	밭교림	옥전리		송진박	생활용	40	50	총적	0.5	40	25
2200204832	신고	밭교림	옥전리		김천순	생활용	40	50	총적	0.5	40	25
2200204833	신고	밭교림	옥전리		정동식	생활용	40	50	총적	0.5	40	25
2200204834	신고	밭교림	옥전리		김병호	생활용	40	50	총적	0.5	40	25
2200204835	신고	밭교림	옥전리		박삼덕	생활용	40	50	총적	0.5	40	25
2200204836	신고	밭교림	지동리		서대섭	농업용	70	50	총적	1	70	40
2200204837	신고	밭교림	지동리		송용수	농업용	69	40	총적	1	69	40
2200204838	신고	밭교림	지동리		김병주	농업용	90	40	총적	1	90	40
2200204839	신고	밭교림	지동리		황재연	농업용	60	40	총적	1	60	40

2 1 현장조사 관정내역(계속)

관정번호	허가 형태	읍면	동리	번지	지명/건물명 /상호	용도	심도 (m)	구경 (mm)	관정 구분	펌프 (HP)	양수능력 (m3/일)	토출관 직경(mm)
2200204840	신고	밭교읍	지동리		선병일	농업용	70	40	총적	1	70	40
2200204841	신고	밭교읍	지동리		송진섭	농업용	75	40	총적	1	75	40
2200204842	신고	밭교읍	지동리		최정희	농업용	90	40	총적	1	90	40
2200204843	신고	밭교읍	지동리		김영섭	농업용	90	40	총적	1	90	40
2200204844	신고	밭교읍	지동리		김상근	농업용	80	50	총적	0.5	80	50
2200204845	신고	밭교읍	지동리		김성구	농업용	65	50	총적	0.5	65	50
2200204846	신고	밭교읍	지동리		김운기	농업용	78	50	총적	1	78	40
2200204847	신고	밭교읍	지동리		정병열	농업용	95	50	총적	1	95	40
2200204848	신고	밭교읍	지동리		남정순	농업용	80	50	총적	0.5	80	40
2200204849	신고	밭교읍	지동리		송용수	농업용	69	50	총적	1	69	40
2200204850	신고	밭교읍	지동리		송성중	농업용	70	40	총적	1	70	40
2200204851	신고	밭교읍	지동리		양중석	농업용	90	40	총적	1	90	40
2200204852	신고	밭교읍	지동리		유중개	농업용	80	40	총적	1	80	40
2200204853	신고	밭교읍	지동리		송민호	농업용	70	40	총적	1	70	40
2200204854	신고	밭교읍	지동리		김동기	농업용	80	40	총적	1	80	40
2200204855	신고	밭교읍	지동리		김종태	농업용	90	40	총적	1	90	40
2200204856	신고	밭교읍	지동리		강대준	농업용	90	40	총적	1	90	40
2200204857	신고	밭교읍	지동리		박정모	농업용	90	50	총적	0.5	90	50
2200204858	신고	밭교읍	지동리		장형권	농업용	60	50	총적	1	60	40
2200204859	신고	밭교읍	지동리		문형순	농업용	68	40	총적	1	68	40
2200204860	신고	밭교읍	지동리		박진호	농업용	50	50	총적	1	50	40
2200204861	신고	밭교읍	지동리		김성구	농업용	78	50	총적	1	78	40
2200204862	신고	밭교읍	지동리		박문호	농업용	75	50	총적	0.5	75	50
2200204863	신고	밭교읍	지동리		박영선	농업용	69	50	총적	1	69	40
2200204864	신고	밭교읍	지동리		박문호	농업용	75	50	총적	1	75	40
2200204865	신고	밭교읍	지동리		송수봉	농업용	54	40	총적	1	54	40
2200204866	신고	밭교읍	지동리		김운기	농업용	70	40	총적	1	70	40
2200204867	신고	밭교읍	지동리		김혁중	농업용	70	50	총적	0.5	70	40
2200204868	신고	밭교읍	지동리		김병도	농업용	69	40	총적	1	69	40
2200204869	신고	밭교읍	전동리		김점희	농업용	60	50	총적	1	60	40
2200204870	신고	밭교읍	전동리		주동민	농업용	60	50	총적	1	60	40
2200204871	신고	밭교읍	전동리		박청자	농업용	60	50	총적	1	60	40
2200204872	신고	밭교읍	전동리		선영진	농업용	60	50	총적	1	60	40
2200204873	신고	밭교읍	전동리		김용석	농업용	60	50	총적	1	60	40
2200204874	신고	밭교읍	전동리		최병학	농업용	90	50	총적	0.5	90	20
2200204875	신고	밭교읍	전동리		선영화	농업용	70	50	총적	0.5	70	40

2.1 현장조사 관정내역(계속)

관정번호	허가 형태	면적	동리	번지	지명/건물명 /상호	용도	심도 (m)	구경 (mm)	관정 구분	펌프 (HP)	양수능력 (m3/일)	토출관 직경(mm)
2200204876	신고	별교	전동리		김용문	아	60	50	총적	1	60	40
2200204877	신고	별교	전동리		선영기	아	80	50	총적	0.5	80	40
2200204878	신고	별교	전동리		차금자	아	144	50	총적	0.5	144	40
2200204879	신고	별교	전동리		조태근	아	95	50	총적	0.5	95	40
2200204880	신고	별교	전동리		선영갑	아	60	50	총적	1	60	40
2200204881	신고	별교	전동리		송재만	아	60	50	총적	1	60	40
2200204882	신고	별교	전동리		이명옥	상	70	50	총적	1	70	40
2200204883	신고	별교	전동리		이동호	아	65	50	총적	1	65	40
2200204884	신고	별교	전동리		황형섭	아	70	50	총적	1	70	40
2200204885	신고	별교	고읍리		이신호	아	65	50	총적	1	65	40
2200204886	신고	별교	전동리		박해광	아	70	50	총적	1	70	40
2200204887	신고	별교	고읍리		박양선	아	70	50	총적	1	70	40
2200204888	신고	별교	고읍리		박삼식	아	60	50	총적	1	60	40
2200204889	신고	별교	전동리		김욱동	아	70	50	총적	1	70	40
2200204890	신고	별교	전동리		최상옥	아	70	50	총적	1	70	40
2200204891	신고	별교	전동리		김잡희	아	75	50	총적	0.5	75	40
2200204892	신고	별교	장좌리		최정현	아	66	40	총적	0.5	66	40
2200204893	신고	별교	장좌리		박상근	아	100	40	총적	1	100	50
2200204894	신고	별교	장좌리		이영재	아	90	50	총적	0.5	90	40
2200204895	신고	별교	장좌리		양정숙	아	50	50	총적	0.5	50	40
2200204896	신고	별교	장좌리		김종열	아	80	50	총적	1	80	50
2200204897	신고	별교	장좌리		정명수	아	132	40	총적	0.5	132	40
2200204898	신고	별교	장좌리		양정숙	아	133	40	총적	0.5	133	40
2200204899	신고	별교	장좌리		이동규	아	70	50	총적	1	70	50
2200204900	신고	별교	장좌리		유중복	아	80	50	총적	1	80	50
2200204901	신고	별교	장좌리		김득용	아	70	50	총적	0.5	70	40
2200204902	신고	별교	장좌리		전종열	아	70	50	총적	1	70	50
2200204903	신고	별교	장좌리		김재남	아	75	40	총적	0.5	75	40
2200204904	신고	별교	장좌리		정무용	아	96	50	총적	0.5	96	40
2200204905	신고	별교	장좌리		추성엽	아	80	50	총적	1	80	50
2200204906	신고	별교	장좌리		김현수	아	123	40	총적	0.5	123	40
2200204907	신고	별교	장좌리		강정태	아	88	50	총적	0.5	88	40
2200204908	신고	별교	장좌리		송강손	아	68	50	총적	0.5	68	40
2200204909	신고	별교	장좌리		추석두	아	60	50	총적	0.5	60	40
2200204910	신고	별교	장좌리		김인곤	아	70	50	총적	1	70	50
2200204911	신고	별교	장좌리		남남식	아	123	40	총적	0.5	123	40

2 1 현장조사 관정내역(계속)

관정번호	허가 형태	읍면	동리	번지	지명/건물명 /상호	용도	심도 (m)	구경 (mm)	관정 구분	펌프 (HP)	양수능력 (m ³ /일)	토출관 직경(mm)
2200204912	신고	팔곡면	장좌리		남남식	농업용	100	50	총적	0.5	100	50
2200204913	신고	팔곡면	장좌리		이형춘	농업용	53	50	총적	0.5	53	40
2200204914	신고	팔곡면	장좌리		권봉문	농업용	20	40	총적	0.5	216	40
2200204915	신고	팔곡면	장좌리		이충길	농업용	65	50	총적	0.5	65	40
2200204916	신고	팔곡면	장좌리		추장원	농업용	80	50	총적	0.5	80	40
2200204917	신고	팔곡면	장좌리		이충길	농업용	80	50	총적	0.5	80	40
2200204918	신고	팔곡면	장좌리		강정태	농업용	70	50	총적	1	70	50
2200204919	신고	팔곡면	장좌리		안외심	농업용	65	40	총적	0.5	65	40
2200204920	신고	팔곡면	장좌리		김수철	농업용	60	50	총적	0.5	60	40
2200204921	신고	팔곡면	장좌리		김주연	농업용	60	50	총적	0.5	60	40
2200204922	신고	팔곡면	장좌리		김주연	농업용	90	40	총적	0.5	90	40
2200204923	신고	팔곡면	장좌리		김대환	농업용	80	50	총적	1	80	50
2200204924	신고	팔곡면	장좌리		윤귀용	농업용	70	50	총적	0.5	70	40
2200204925	신고	팔곡면	장좌리		이영재	농업용	70	50	총적	0.5	70	40
2200204926	신고	팔곡면	장좌리		김태웅	농업용	72	40	총적	0.5	72	40
2200204927	신고	팔곡면	장좌리		김영지	농업용	70	40	총적	1	70	50
2200204928	신고	팔곡면	장좌리		김인환	농업용	85	40	총적	1	85	50
2200204929	신고	팔곡면	장좌리		김청길	농업용	85	40	총적	1	85	50
2200204930	신고	팔곡면	장양리		김문갑	농업용	69	50	총적	1	69	40
2200204931	신고	팔곡면	장양리		김재윤	농업용	76	50	총적	0.5	76	40
2200204932	신고	팔곡면	장양리		문성필	농업용	60	50	총적	0.5	60	40
2200204933	신고	팔곡면	장양리		이국목	농업용	78	40	총적	1	78	30
2200204934	신고	팔곡면	장양리		김용기	농업용	60	50	총적	0.5	60	40
2200204935	신고	팔곡면	장양리		김철주	농업용	95	40	총적	1	95	30
2200204936	신고	팔곡면	장양리		이팔목	농업용	60	50	총적	0.5	60	40
2200204937	신고	팔곡면	장양리		이팔목	농업용	132	40	총적	1	132	30
2200204938	신고	팔곡면	장양리		문성필	농업용	50	50	총적	0.5	50	40
2200204939	신고	팔곡면	장양리		이팔목	농업용	70	50	총적	0.5	70	40
2200204940	신고	팔곡면	장양리		문인일	농업용	50	50	총적	0.5	50	40
2200204941	신고	팔곡면	장양리		김종기	농업용	50	100	총적	0.5	50	50
2200204942	신고	팔곡면	장양리		선현규	농업용	50	50	총적	1	50	40
2200204943	신고	팔곡면	장양리		선승규	농업용	75	40	총적	1	75	50
2200204944	신고	팔곡면	장양리		선형기	농업용	90	40	총적	0.5	90	40
2200204945	신고	팔곡면	장양리		최조현	농업용	60	40	총적	0.5	60	50
2200204946	신고	팔곡면	장양리		김생옥	농업용	114	40	총적	1	144	30
2200204947	신고	팔곡면	장양리		선종양	농업용	101	40	총적	1	101	30

2 1 현장조사 관정내역(계속)

관정번호	허가 형태	층 면	동리	번지	지명/건물명 /상호	용도	심도 (m)	구경 (mm)	관정 구분	펌프 (HP)	양수능력 (m3/일)	토출관 직경(mm)
2200204948	신고	표면	장양리		남주현	농업용	80	50	총적	0.5	80	40
2200204949	신고	표면	장양리		윤충길	농업용	55	40	총적	0.5	55	40
2200204950	신고	표면	장양리		박은례	농업용	101	50	총적	1	101	40
2200204951	신고	표면	장양리		신우식	농업용	118	50	총적	0.5	118	40
2200204952	신고	표면	장양리		문봉구	농업용	115	40	총적	1	115	30
2200204953	신고	표면	장양리		윤순언	농업용	70	50	총적	0.5	70	50
2200204954	신고	표면	장양리		박남업	농업용	90	50	총적	1	90	30
2200204955	신고	표면	장양리		최권순	농업용	75	50	총적	0.5	75	40
2200204956	신고	표면	장양리		윤기원	농업용	80	50	총적	0.5	80	40
2200204957	신고	표면	장양리		최양봉	농업용	60	40	총적	1	60	30
2200204958	신고	표면	장양리		박남업	농업용	60	50	총적	0.5	60	50
2200204959	신고	표면	장양리		신동규	농업용	90	120	총적	0.5	90	50
2200204975	신고	표면	화동리		강중배	상활용	25	50	총적	0.5	25	20
2200204976	신고	표면	화동리		김태순	상활용	25	50	총적	0.5	25	20
2200204977	신고	표면	화동리		오선례	상활용	30	50	총적	0.5	30	20
2200204978	신고	표면	화동리		전용문	상활용	20	50	총적	0.5	20	20
2200204979	신고	표면	화동리		김일남	상활용	30	50	총적	0.5	30	20
2200204980	신고	표면	화동리		김인수	상활용	30	50	총적	0.5	30	20
2200204981	신고	표면	화동리		구남천	상활용	30	50	총적	0.5	30	20
2200204982	신고	표면	화동리		송용선	상활용	30	50	총적	0.5	30	20
2200204983	신고	표면	화동리		정성기	상활용	30	50	총적	0.5	30	20
2200204984	신고	표면	화동리		김이례	상활용	25	50	총적	0.5	25	20
2200204985	신고	표면	화동리		홍상태	상활용	30	50	총적	0.5	30	20
2200204986	신고	표면	화동리		강윤삼	상활용	25	50	총적	0.5	25	20
2200204987	신고	표면	화동리		오인길	상활용	30	50	총적	0.5	30	20
2200204988	신고	표면	화동리		최대일	상활용	30	50	총적	0.5	30	20
2200204989	신고	표면	화동리		김도례	상활용	30	50	총적	0.5	30	20
2200204990	신고	표면	화동리		임명호	상활용	30	50	총적	0.5	30	20
2200204991	신고	표면	화동리		방병환	상활용	30	50	총적	0.5	30	20
2200204992	신고	표면	화동리		방도환	상활용	30	50	총적	0.5	30	20
2200204993	신고	표면	화동리		신병관	상활용	30	50	총적	0.5	30	20
2200204994	신고	표면	화동리		양경문	상활용	30	50	총적	0.5	30	20
2200204995	신고	표면	화동리		최몽심	상활용	30	50	총적	0.5	30	20
2200204996	신고	표면	화동리		양경옥	상활용	30	50	총적	0.5	30	20
2200204997	신고	표면	화동리		김순자	상활용	30	50	총적	0.5	30	20
2200204998	신고	표면	화동리		이경용	상활용	30	50	총적	0.5	30	20

2 1 현장조사 관정내역(계속)

관정번호	허가 형태	표면	종리	번지	지명/건물명 /상호	용도	심도 (m)	구경 (mm)	관정 구분	펌프 (HP)	양수능력 (m3/일)	토출관 직경(mm)
2200204999	신고	밭교유	화동리		오채선	생활용	30	50	층적	0.5	30	20
2200205000	신고	밭교유	화동리		이홍문	생활용	30	50	층적	0.5	30	20
2200205001	신고	밭교유	화동리		이홍식	생활용	20	50	층적	0.5	20	20
2200205002	신고	밭교유	화동리		김판용	농업용	30	50	층적	0.5	30	20
2200205003	신고	밭교유	화동리		김정애	생활용	30	50	층적	0.5	30	20
2200205004	신고	밭교유	화동리		이인석	생활용	20	50	층적	0.5	20	20
2200205005	신고	밭교유	화동리		현쌍섭	생활용	20	50	층적	0.5	20	20
2200205006	신고	밭교유	화동리		김재식	생활용	20	50	층적	0.5	20	20
2200205007	신고	밭교유	화동리		김용진	생활용	20	50	층적	0.5	20	20
2200205008	신고	밭교유	화동리		이시순	생활용	30	50	층적	0.5	30	20
2200205009	신고	밭교유	화동리		이활의	생활용	20	50	층적	0.5	20	20
2200205010	신고	밭교유	화동리		박란규	생활용	20	50	층적	0.5	20	20
2200205011	신고	밭교유	화동리		김영주	생활용	20	50	층적	0.5	20	20
2200205012	신고	밭교유	화동리		이해식	생활용	30	50	층적	0.5	30	20
2200205013	신고	밭교유	화동리		이근용	생활용	30	50	층적	0.5	30	20
2200205014	신고	밭교유	화동리		유용호	생활용	30	50	층적	0.5	30	20
2200205015	신고	밭교유	화동리		김용길	생활용	20	50	층적	0.5	20	20
2200205016	신고	밭교유	화동리		이해주	생활용	30	50	층적	0.5	30	20
2200205017	신고	밭교유	화동리		황영심	생활용	30	50	층적	0.5	30	20
2200205018	신고	밭교유	화동리		전세홍	생활용	30	50	층적	0.5	30	20
2200205019	신고	밭교유	화동리		전영주	생활용	20	50	층적	0.5	20	20
2200205020	신고	밭교유	화동리		박형규	생활용	30	50	층적	0.5	30	20
2200205021	신고	밭교유	화동리		이순심	생활용	30	50	층적	0.5	30	20
2200205022	신고	밭교유	화동리		박진규	생활용	30	50	층적	0.5	30	20
2200205023	신고	밭교유	화동리		박선규	생활용	30	50	층적	0.5	30	20
2200205024	신고	밭교유	화동리		박홍석	생활용	30	50	층적	0.5	30	20
2200205025	신고	밭교유	화동리		박일규	생활용	20	50	층적	0.5	20	20
2200205026	신고	밭교유	화동리		김선진	생활용	20	50	층적	0.5	20	20
2200205027	신고	밭교유	화동리		유만용	생활용	30	50	층적	0.5	30	20
2200205028	신고	밭교유	화동리		김봉섭	생활용	30	50	층적	0.5	30	20
2200205029	신고	밭교유	화동리		강민석	생활용	30	50	층적	0.5	30	20
2200205030	신고	밭교유	화동리		박태규	생활용	30	50	층적	0.5	30	20
2200205031	신고	밭교유	화동리		이길우	생활용	30	50	층적	0.5	30	20
2200205032	신고	밭교유	화동리		이화성	생활용	20	50	층적	0.5	20	20
2200205033	신고	밭교유	화동리		지순애	생활용	30	50	층적	0.5	30	20
2200205034	신고	밭교유	화동리		이용순	생활용	30	50	층적	0.5	30	20

2 1 현장조사 관정내역(계속)

관정번호	허가 형태	면적	동리	번지	지명/건물명 /상호	용도	심도 (m)	구경 (mm)	관정 구분	펌프 (HP)	양수능력 (m3/일)	토출관 직경(mm)
2200205035	신고	별고유	호동리		김남길	생활용	25	60	총적	2	25	60
2200205036	신고	별고유	호동리		김막례	생활용	25	50	총적	0.5	25	20
2200205037	신고	별고유	호동리		강태수	생활용	30	50	총적	0.5	30	20
2200205038	신고	별고유	호동리		김용성	생활용	30	50	총적	0.5	30	20
2200205039	신고	별고유	호동리		김용도	생활용	30	50	총적	0.5	30	20
2200205040	신고	별고유	호동리		김용조	생활용	30	50	총적	0.5	30	20
2200205041	신고	별고유	호동리		강남수	생활용	40	50	총적	0.5	40	20
2200205042	신고	별고유	호동리		강계순	생활용	30	50	총적	0.5	30	20
2200205043	신고	별고유	호동리		최영수	생활용	30	50	총적	0.5	30	20
2200205044	신고	별고유	호동리		김동희	생활용	30	50	총적	0.5	30	20
2200205045	신고	별고유	호동리		김용주	생활용	30	50	총적	0.5	30	20
2200205046	신고	별고유	호동리		염시덕	생활용	30	50	총적	0.5	30	20
2200205047	신고	별고유	호동리		왕치중	생활용	40	50	총적	0.5	40	20
2200205048	신고	별고유	호동리		이상래	생활용	40	50	총적	0.5	40	20
2200205049	신고	별고유	호동리		신양옥	생활용	40	50	총적	0.5	40	20
2200205050	신고	별고유	호동리		조점례	생활용	40	50	총적	0.5	40	20
2200205051	신고	별고유	호동리		강영옥	생활용	40	50	총적	0.5	40	20
2200205052	신고	별고유	장양리		진중선	생활용	40	50	총적	0.5	40	30
2200205053	신고	별고유	장양리		진용영	생활용	40	50	총적	0.5	40	20
2200205054	신고	별고유	장양리		김정용	생활용	40	50	총적	0.5	40	30
2200205055	신고	별고유	장양리		진상운	생활용	40	50	총적	0.5	40	20
2200205056	신고	별고유	장양리		김영관	생활용	40	50	총적	0.5	40	20
2200205057	신고	별고유	장양리		박성웅	생활용	40	50	총적	0.5	40	20
2200205058	신고	별고유	장양리		김귀철	생활용	40	50	총적	0.5	40	20
2200205059	신고	별고유	장양리		이정옥	생활용	40	50	총적	0.5	40	30
2200205060	신고	별고유	장양리		강옥규	생활용	40	50	총적	0.5	40	30
2200205061	신고	별고유	장양리		구명옥	생활용	40	50	총적	0.5	40	20
2200205062	신고	별고유	장양리		송영순	생활용	40	50	총적	0.5	40	20
2200205063	신고	별고유	장양리		김길례	생활용	40	50	총적	0.5	40	30
2200205064	신고	별고유	장양리		박기학	생활용	40	50	총적	0.5	40	20
2200205065	신고	별고유	장양리		김길섭	생활용	40	50	총적	0.5	40	20
2200205066	신고	별고유	장양리		김성두	생활용	40	50	총적	0.5	40	20
2200205067	신고	별고유	장양리		구자석	생활용	40	50	총적	0.5	40	30
2200205068	신고	별고유	장양리		구자옥	생활용	40	50	총적	0.5	40	30
2200205069	신고	별고유	장양리		김생옥	생활용	40	50	총적	0.5	40	30
2200205070	신고	별고유	장양리		구자남	생활용	40	50	총적	0.5	40	30

2.1 현장조사 관정내역(계속)

관정번호	허가 형태	읍면	동리	번지	지명/건물명 /상호	용도	심도 (m)	구경 (mm)	관정 구분	펌프 (HP)	양수능력 (m ³ /일)	토출관 직경(mm)
2200205071	신고	별곡읍	장양리		조용수	생활용	40	50	총적	0.5	40	20
2200205072	신고	별곡읍	장양리		구점석	생활용	40	50	총적	0.5	40	20
2200205073	신고	별곡읍	장양리		이해정	생활용	40	50	총적	0.5	40	30
2200205074	신고	별곡읍	장양리		조철수	생활용	40	50	총적	0.5	40	20
2200205075	신고	별곡읍	장양리		최달엽	생활용	40	50	총적	0.5	40	20
2200205076	신고	별곡읍	장양리		박재근	생활용	40	50	총적	0.5	40	20
2200205077	신고	별곡읍	장양리		송봉일	생활용	40	50	총적	0.5	40	20
2200205078	신고	별곡읍	장양리		이태주	생활용	40	50	총적	0.5	40	30
2200205079	신고	별곡읍	장양리		전윤식	생활용	40	50	총적	0.5	40	20
2200205080	신고	별곡읍	장양리		정일방	생활용	40	50	총적	0.5	40	30
2200205081	신고	별곡읍	장양리		방수만	생활용	40	50	총적	0.5	40	20
2200205082	신고	별곡읍	장양리		김영호	생활용	40	50	총적	0.5	40	20
2200205083	신고	별곡읍	장양리		김용복	생활용	40	50	총적	0.5	40	30
2200205084	신고	별곡읍	장양리		강양래	생활용	40	50	총적	0.5	40	30
2200205085	신고	별곡읍	장양리		문상필	생활용	40	50	총적	0.5	40	30
2200205086	신고	별곡읍	장양리		김형진	생활용	40	50	총적	0.5	40	30
2200205087	신고	별곡읍	장양리		오광섭	생활용	40	50	총적	0.5	40	30
2200205088	신고	별곡읍	장양리		전덕만	생활용	40	50	총적	0.5	40	30
2200205089	신고	별곡읍	장양리		김중근	생활용	40	50	총적	0.5	40	30
2200205090	신고	별곡읍	장양리		홍은순	생활용	40	50	총적	0.5	40	30
2200205091	신고	별곡읍	장양리		정복동	생활용	40	50	총적	0.5	40	30
2200205092	신고	별곡읍	장양리		조순자	생활용	40	50	총적	0.5	40	30
2200205093	신고	별곡읍	장양리		이팔목	생활용	40	50	총적	0.5	40	30
2200205094	신고	별곡읍	장양리		김동식	생활용	40	50	총적	0.5	40	30
2200205095	신고	별곡읍	장양리		김현웅	생활용	40	50	총적	0.5	40	30
2200205096	신고	별곡읍	장양리		김춘식	생활용	40	50	총적	0.5	40	30
2200205097	신고	별곡읍	장양리		정대중	생활용	40	50	총적	0.5	40	30
2200205098	신고	별곡읍	장양리		이병래	생활용	40	50	총적	0.5	40	30
2200205099	신고	별곡읍	장양리		김문갑	생활용	40	50	총적	0.5	40	20
2200205100	신고	별곡읍	장양리		권순엽	생활용	40	50	총적	0.5	40	30
2200205101	신고	별곡읍	장양리		순순애	생활용	40	50	총적	0.5	40	30
2200205102	신고	별곡읍	장양리		안창진	생활용	40	50	총적	0.5	40	30
2200205103	신고	별곡읍	장양리		정울심	생활용	40	50	총적	0.5	40	30
2200205104	신고	별곡읍	장양리		임병운	생활용	40	50	총적	0.5	40	30
2200205105	신고	별곡읍	장양리		안규문	생활용	40	50	총적	0.5	40	30
2200205106	신고	별곡읍	장양리		유기중	생활용	40	50	총적	0.5	40	30

2.1 현장조사 관정내역(계속)

관정번호	허가 형태	읍면	동리	번지	지명/건물명 /상호	용도	심도 (m)	구경 (mm)	관정 구분	펌프 (HP)	양수능력 (m3/일)	토출관 직경(mm)
2200205107	신고	벌교읍	장양리		안종민	생활용	40	50	총적	0.5	40	30
2200205108	신고	벌교읍	장양리		전도희	생활용	40	50	총적	0.5	40	30
2200205109	신고	벌교읍	장양리		윤치원	생활용	40	50	총적	0.5	40	20
2200205110	신고	벌교읍	장양리		이세창	생활용	40	50	총적	0.5	40	30
2200205111	신고	벌교읍	장양리		최현수	생활용	40	50	총적	0.5	40	30
2200205112	신고	벌교읍	장양리		남주현	생활용	40	50	총적	0.5	40	30
2200205113	신고	벌교읍	장양리		안영심	생활용	40	50	총적	0.5	40	30
2200205114	신고	벌교읍	장양리		강봉기	생활용	40	50	총적	0.5	40	30
2200205115	신고	벌교읍	장양리		박은례	생활용	40	50	총적	0.5	40	20
2200205116	신고	벌교읍	장양리		임갑배	생활용	40	50	총적	0.5	40	30
2200205117	신고	벌교읍	장양리		강봉심	생활용	40	50	총적	0.5	40	30
2200205118	신고	벌교읍	장양리		선경중	생활용	40	50	총적	0.5	40	30
2200205119	신고	벌교읍	장양리		최기수	생활용	40	50	총적	0.5	40	30
2200205120	신고	벌교읍	장양리		조기강	생활용	30	20	총적	0.5	30	30
2200205121	신고	벌교읍	장양리		유정남	생활용	30	20	총적	0.5	30	30
2200205122	신고	벌교읍	장양리		윤대순	생활용	30	20	총적	0.5	30	20
2200205123	신고	벌교읍	장양리		윤종길	생활용	30	20	총적	0.5	30	20
2200205124	신고	벌교읍	장양리		신우식	생활용	30	20	총적	0.5	30	30
2200205125	신고	벌교읍	장양리		윤종일	생활용	30	20	총적	0.5	30	30
2200205126	신고	벌교읍	장양리		윤순언	생활용	30	20	총적	0.5	30	30
2200205127	신고	벌교읍	장양리		김동주	생활용	30	20	총적	0.5	30	30
2200205128	신고	벌교읍	장양리		유능원	생활용	30	20	총적	0.5	30	30
2200205129	신고	벌교읍	장양리		신영식	농업용	30	20	총적	0.5	30	30
2200205130	신고	벌교읍	장양리		최조현	생활용	30	20	총적	0.5	30	20
2200205131	신고	벌교읍	장양리		임태근	생활용	30	20	총적	0.5	30	20
2200205132	신고	벌교읍	장양리		윤희원	생활용	30	20	총적	0.5	30	30
2200205133	신고	벌교읍	장양리		선항규	생활용	30	20	총적	0.5	30	30
2200205134	신고	벌교읍	장양리		선현규	생활용	30	20	총적	0.5	30	30
2200205135	신고	벌교읍	장양리		박아수	생활용	30	20	총적	0.5	30	30
2200205136	신고	벌교읍	장양리		강대운	생활용	30	20	총적	0.5	30	30
2200205137	신고	벌교읍	장양리		임달마	생활용	30	20	총적	0.5	30	20
2200205138	신고	벌교읍	장양리		김영심	생활용	30	20	총적	0.5	30	30
2200205139	신고	벌교읍	장양리		신점호	생활용	30	20	총적	0.5	30	30
2200205140	신고	벌교읍	장양리		최의순	생활용	30	20	총적	0.5	30	30
2200205141	신고	벌교읍	장양리		이복연	생활용	30	20	총적	0.5	30	30
2200205142	신고	벌교읍	장양리		선필규	생활용	30	20	총적	0.5	30	30

2 1 현장조사 관정내역(계속)

관정번호	허가 형태	읍면	동리	번지	지명/건물명 /상호	용도	심도 (m)	구경 (mm)	관정 구분	펌프 (HP)	양수능력 (m3/일)	토출관 직경(mm)
2200205143	신고	별교읍	장양리		이형구	생활용	30	20	총적	0.5	30	25
2200205144	신고	별교읍	장양리		주종태	생활용	30	20	총적	0.5	30	30
2200205145	신고	별교읍	장양리		선형기	생활용	30	20	총적	0.5	30	30
2200205146	신고	별교읍	장양리		김수양	생활용	30	20	총적	0.5	30	30
2200205147	신고	별교읍	장양리		김승자	생활용	30	20	총적	0.5	30	30
2200205148	신고	별교읍	장양리		이순엽	생활용	30	20	총적	0.5	30	30
2200205149	신고	별교읍	장양리		손종석	생활용	30	20	총적	0.5	30	30
2200205150	신고	별교읍	장양리		선채규	생활용	30	20	총적	0.5	30	30
2200205151	신고	별교읍	장양리		선미자	생활용	30	20	총적	0.5	30	30
2200205152	신고	별교읍	장양리		김종기	생활용	30	20	총적	0.5	30	30
2200205153	신고	별교읍	장양리		최광순	생활용	30	20	총적	0.5	30	30
2200205154	신고	별교읍	장양리		이동래	생활용	30	20	총적	0.5	30	30
2200205155	신고	별교읍	장양리		선정길	생활용	30	20	총적	0.5	30	20
2200205156	신고	별교읍	장양리		박순금	생활용	30	20	총적	0.5	30	30
2200205157	신고	별교읍	장양리		신광호	생활용	30	35	총적	0.5	30	20
2200205158	신고	별교읍	장양리		박길선	생활용	30	20	총적	0.5	30	20
2200205159	신고	별교읍	장양리		선병수	생활용	30	20	총적	0.5	30	30
2200205160	신고	별교읍	장양리		선병무	생활용	30	20	총적	0.5	30	30
2200205161	신고	별교읍	장양리		선남신	생활용	30	20	총적	0.5	30	30
2200205162	신고	별교읍	장양리		선성규	생활용	30	20	총적	0.5	30	30
2200205163	신고	별교읍	장양리		김정자	생활용	30	20	총적	0.5	30	30
2200205164	신고	별교읍	회정리		이병훈	생활용	30	20	총적	0.5	30	30
2200205165	신고	별교읍	회정리		임복동	생활용	30	20	총적	0.5	30	30
2200205166	신고	별교읍	고읍리		권정치	생활용	30	20	총적	0.5	30	30
2200205167	신고	별교읍	회정리		한상진	생활용	30	20	총적	0.5	30	30
2200205168	신고	별교읍	회정리		김용운	생활용	30	20	총적	0.5	30	30
2200205169	신고	별교읍	회정리		임재정	생활용	30	20	총적	0.5	30	30
2200205170	신고	별교읍	회정리		김원길	생활용	30	20	총적	0.5	30	30
2200205171	신고	별교읍	회정리		권순오	생활용	30	20	총적	0.5	30	30
2200205172	신고	별교읍	회정리		장이식	생활용	30	20	총적	0.5	30	30
2200205173	신고	별교읍	회정리		박영휴	생활용	30	20	총적	0.5	30	30
2200205174	신고	별교읍	회정리		김영일	생활용	30	20	총적	0.5	30	30
2200205175	신고	별교읍	회정리		선병동	생활용	30	20	총적	0.5	30	30
2200205176	신고	별교읍	고읍리		선춘근	생활용	30	40	총적	0.5	30	20
2200205177	신고	별교읍	연산리		김광수	생활용	30	40	총적	0.5	30	20
2200205178	신고	별교읍	연산리		이강실	생활용	30	40	총적	0.5	30	20

2.1 현장조사 관정내역(계속)

관정번호	허가 형태	층면	동리	번지	지명/건물명 /상호	용도	심도 (m)	구경 (mm)	관정 구분	펌프 (HP)	양수능력 (m3/일)	토출관 직경(mm)
2200205179	신고	별교층	연산리		이하운	생활용	30	50	총적	0.5	30	20
2200205180	신고	별교층	연산리		임채성	생활용	30	50	총적	0.5	30	20
2200205181	신고	별교층	연산리		이양은	생활용	30	50	총적	0.5	30	20
2200205182	신고	별교층	연산리		김완길	생활용	30	50	총적	0.5	30	20
2200205183	신고	별교층	연산리		김영의	생활용	30	50	총적	0.5	30	20
2200205184	신고	별교층	연산리		유재선	생활용	30	50	총적	0.5	30	20
2200205185	신고	별교층	연산리		노홍기	생활용	30	50	총적	0.5	30	20
2200205186	신고	별교층	연산리		신종덕	생활용	30	50	총적	0.5	30	20
2200205187	신고	별교층	연산리		노태기	생활용	30	50	총적	0.5	30	20
2200205188	신고	별교층	연산리		조정남	생활용	30	50	총적	0.5	30	20
2200205189	신고	별교층	연산리		배동순	생활용	30	50	총적	0.5	30	20
2200205190	신고	별교층	연산리		김광수	생활용	30	50	총적	0.5	30	20
2200205191	신고	별교층	장암리		정상옥	생활용	40	50	총적	0.5	40	20
2200205192	신고	별교층	장암리		박종열	생활용	40	50	총적	0.5	40	20
2200205193	신고	별교층	장암리		김장근	생활용	40	50	총적	0.5	40	20
2200205194	신고	별교층	장암리		박일도	생활용	40	50	총적	0.5	40	20
2200205195	신고	별교층	장암리		박기철	생활용	40	50	총적	0.5	40	20
2200205196	신고	별교층	영등리		오유현	생활용	40	50	총적	0.5	40	40
2200205197	신고	별교층	영등리		김광옥	생활용	40	50	총적	0.5	40	40
2200205198	신고	별교층	영등리		영등마을회관	생활용	40	50	총적	0.5	40	40
2200205199	신고	별교층	영등리		최무남	생활용	40	50	총적	0.5	40	40
2200205200	신고	별교층	영등리		강정옥	생활용	40	50	총적	0.5	40	40
2200205201	신고	별교층	영등리		윤경순	생활용	40	50	총적	0.5	40	40
2200205202	신고	별교층	영등리		김창열	생활용	40	50	총적	0.5	40	40
2200205203	신고	별교층	영등리		전유호	생활용	50	50	총적	0.5	50	40
2200205204	신고	별교층	영등리		전중숙	생활용	50	50	총적	0.5	50	40
2200205205	신고	별교층	영등리		임대승	생활용	50	50	총적	0.5	50	40
2200205206	신고	별교층	영등리		서중기	생활용	50	50	총적	0.5	50	25
2200205207	신고	별교층	영등리		김규열	생활용	50	50	총적	0.5	50	40
2200205208	신고	별교층	영등리		윤만삼	생활용	50	50	총적	0.5	50	40
2200205209	신고	별교층	영등리		전광남	생활용	50	50	총적	0.5	50	40
2200205210	신고	별교층	영등리		서영조	생활용	50	50	총적	0.5	50	40
2200205211	신고	별교층	영등리		이선재	생활용	50	50	총적	0.5	50	40
2200205212	신고	별교층	영등리		김충임	생활용	50	50	총적	0.5	50	40
2200205213	신고	별교층	영등리		서광관	생활용	50	50	총적	0.5	50	40
2200205214	신고	별교층	영등리		서광희	생활용	50	50	총적	0.5	50	40

2 1 현장조사 관정내역(계속)

관정번호	허가 형태	읍면	동리	번지	지명/건물명 /상호	용도	심도 (m)	구경 (mm)	관정 구분	펌프 (HP)	양수능력 (m ³ /일)	토출관 직경(mm)
2200205215	신고	벌교읍	영등리		정현모	생활용	50	50	총적	0.5	50	40
2200205216	신고	벌교읍	영등리		전정열	생활용	80	150	암반	0.5	50	40
2200205217	신고	벌교읍	영등리		신준식	생활용	50	50	총적	0.5	50	40
2200205218	신고	벌교읍	영등리		서종두	생활용	50	50	총적	0.5	50	40
2200205219	신고	벌교읍	영등리		전성완	생활용	50	50	총적	0.5	50	40
2200205220	신고	벌교읍	영등리		남기덕	생활용	50	50	총적	0.5	50	40
2200205221	신고	벌교읍	장좌리		강광섭	생활용	30	40	총적	0.5	30	25
2200205222	신고	벌교읍	장좌리		김성곤	생활용	30	40	총적	0.5	30	25
2200205223	신고	벌교읍	장좌리		정석장	생활용	30	40	총적	0.5	30	25
2200205224	신고	벌교읍	장좌리		이복윤	생활용	30	40	총적	0.5	30	25
2200205225	신고	벌교읍	장좌리		김영택	생활용	30	40	총적	0.5	30	25
2200205226	신고	벌교읍	장좌리		이영재	생활용	30	40	총적	0.5	30	25
2200205227	신고	벌교읍	장좌리		김우상	생활용	30	40	총적	0.5	30	25
2200205228	신고	벌교읍	장좌리		박공엽	생활용	30	40	총적	0.5	30	25
2200205229	신고	벌교읍	장좌리		김금수	생활용	30	40	총적	0.5	30	25
2200205230	신고	벌교읍	장좌리		김영택	생활용	30	40	총적	0.5	30	25
2200205231	신고	벌교읍	장좌리		김영철	생활용	30	40	총적	0.5	30	25
2200205232	신고	벌교읍	장좌리		김봉채	생활용	40	40	총적	0.5	40	25
2200205233	신고	벌교읍	장좌리		박철언	생활용	30	40	총적	0.5	30	25
2200205234	신고	벌교읍	장좌리		김다출	생활용	40	40	총적	0.5	40	25
2200205235	신고	벌교읍	장좌리		김종수	생활용	40	40	총적	0.5	40	25
2200205236	신고	벌교읍	장좌리		김점수	생활용	40	40	총적	0.5	40	25
2200205237	신고	벌교읍	장좌리		추석두	생활용	40	40	총적	0.5	40	25
2200205238	신고	벌교읍	장좌리		김선권	생활용	40	40	총적	0.5	40	25
2200205239	신고	벌교읍	장좌리		이판옥	생활용	40	40	총적	0.5	40	25
2200205240	신고	벌교읍	장좌리		송태민	생활용	40	40	총적	0.5	40	25
2200205241	신고	벌교읍	장좌리		박인석	생활용	20	40	총적	0.5	20	25
2200205242	신고	벌교읍	장좌리		김봉남	생활용	40	40	총적	0.5	40	25
2200205243	신고	벌교읍	장좌리		안외심	생활용	40	40	총적	0.5	40	25
2200205244	신고	벌교읍	장좌리		김효심	생활용	40	40	총적	0.5	40	25
2200205245	신고	벌교읍	장좌리		이옥단	생활용	30	40	총적	0.5	30	25
2200205246	신고	벌교읍	장좌리		김순안	생활용	40	40	총적	0.5	40	25
2200205247	신고	벌교읍	장좌리		송태성	생활용	40	40	총적	0.5	40	25
2200205248	신고	벌교읍	장좌리		김인수	생활용	40	40	총적	0.5	40	25
2200205249	신고	벌교읍	장좌리		남남식	생활용	40	40	총적	0.5	40	25
2200205250	신고	벌교읍	장좌리		김상훈	생활용	40	40	총적	0.5	40	25

2.1 현장조사 관정내역(계속)

관정번호	허가 형태	읍면	동리	번지	지명/건물명 /상호	용도	심도 (m)	구경 (mm)	관정 구분	펌프 (HP)	양수능력 (m3/일)	토출관 직경(mm)
2200205251	신고	벌교읍	장좌리		김영길	생활용	30	40	총적	0.5	30	25
2200205252	신고	벌교읍	장좌리		박순심	생활용	30	40	총적	0.5	30	25
2200205253	신고	벌교읍	장좌리		김준수	생활용	30	40	총적	0.5	30	25
2200205254	신고	벌교읍	장좌리		강홍근	생활용	40	40	총적	0.5	40	25
2200205255	신고	벌교읍	장좌리		권봉문	생활용	40	40	총적	0.5	40	25
2200205256	신고	벌교읍	장좌리		김기수	생활용	40	40	총적	0.5	40	25
2200205257	신고	벌교읍	장좌리		노순엽	생활용	40	40	총적	0.5	40	25
2200205258	신고	벌교읍	장좌리		최명순	생활용	40	40	총적	0.5	40	25
2200205259	신고	벌교읍	장좌리		김재남	생활용	40	40	총적	0.5	40	25
2200205260	신고	벌교읍	장좌리		김응삼	생활용	40	40	총적	0.5	40	25
2200205261	신고	벌교읍	장좌리		김주연	농업용	30	40	총적	0.5	30	25
2200205262	신고	벌교읍	장좌리		김수철	농업용	40	40	총적	0.5	40	25
2200205263	신고	벌교읍	장좌리		노막레	생활용	40	40	총적	0.5	40	25
2200205264	신고	벌교읍	장좌리		송강남	생활용	30	40	총적	0.5	30	25
2200205265	신고	벌교읍	장좌리		이두옥	생활용	20	40	총적	0.5	20	25
2200205266	신고	벌교읍	장좌리		윤윤이	생활용	30	40	총적	0.5	30	25
2200205267	신고	벌교읍	장좌리		이은도	생활용	40	40	총적	0.5	40	25
2200205268	신고	벌교읍	장좌리		심기남	생활용	40	40	총적	0.5	40	25
2200205269	신고	벌교읍	장좌리		이은호	생활용	40	40	총적	0.5	40	25
2200205270	신고	벌교읍	척령리		소삼순	생활용	30	40	총적	0.5	30	25
2200205271	신고	벌교읍	척령리		조래환	생활용	30	40	총적	0.5	30	25
2200205272	신고	벌교읍	척령리		강석순	생활용	30	40	총적	0.5	30	25
2200205273	신고	벌교읍	척령리		정옥자	생활용	30	40	총적	0.5	30	25
2200205274	신고	벌교읍	척령리		이화실	생활용	30	40	총적	0.5	30	25
2200205275	신고	벌교읍	척령리		송기삼	생활용	30	40	총적	0.5	30	25
2200205276	신고	벌교읍	척령리		조영호	생활용	30	40	총적	0.5	30	25
2200205277	신고	벌교읍	척령리		강사모	생활용	30	40	총적	0.5	30	25
2200205278	신고	벌교읍	척령리		박정규	생활용	30	40	총적	0.5	30	25
2200205279	신고	벌교읍	척령리		김석돌	생활용	30	40	총적	0.5	30	25
2200205280	신고	벌교읍	척령리		송인석	생활용	30	40	총적	0.5	30	25
2200205281	신고	벌교읍	척령리		유의근	생활용	30	40	총적	0.5	30	25
2200205282	신고	벌교읍	척령리		조재숙	생활용	30	40	총적	0.5	30	25
2200205283	신고	벌교읍	척령리		김선호	생활용	30	40	총적	0.5	30	25
2200205284	신고	벌교읍	척령리		유연순	생활용	30	40	총적	0.5	30	25
2200205285	신고	벌교읍	척령리		김덕중	생활용	40	50	총적	0.5	40	25
2200205286	신고	벌교읍	척령리		김억수	생활용	40	50	총적	0.5	40	25

2 1 현장조사 관정내역(계속)

관정번호	허가 형태	유역면	동리	번지	지명/건물명 /상호	용도	심도 (m)	구경 (mm)	관정 구분	펌프 (HP)	양수능력 (m ³ /일)	토출관 직경(mm)
2200205287	신고	별교유역	척령리		김용진	생활용	40	50	총적	0.5	40	25
2200205288	신고	별교유역	척령리		송정애	생활용	50	50	총적	0.5	50	25
2200205289	신고	별교유역	척령리		김봉오	생활용	40	50	총적	0.5	40	25
2200205290	신고	별교유역	척령리		유상열	생활용	40	50	총적	0.5	40	25
2200205291	신고	별교유역	척령리		송필남	생활용	40	50	총적	0.5	40	25
2200205292	신고	별교유역	척령리		김삼룡	생활용	40	50	총적	0.5	40	25
2200205293	신고	별교유역	척령리		김용출	생활용	40	50	총적	0.5	40	25
2200205294	신고	별교유역	척령리		김규환	생활용	30	40	총적	0.5	30	25
2200205295	신고	별교유역	척령리		김귀열	생활용	30	40	총적	0.5	30	25
2200205296	신고	별교유역	척령리		오태우	생활용	40	50	총적	0.5	40	25
2200205297	신고	별교유역	척령리		김기태	생활용	40	50	총적	0.5	40	25
2200205298	신고	별교유역	척령리		김용안	생활용	40	50	총적	0.5	40	25
2200205299	신고	별교유역	척령리		김용일	생활용	30	40	총적	0.5	30	25
2200205300	신고	별교유역	척령리		안재문	생활용	30	40	총적	0.5	30	25
2200205301	신고	별교유역	척령리		김득수	생활용	30	40	총적	0.5	30	25
2200205302	신고	별교유역	척령리		김택수	생활용	50	50	총적	0.5	50	25
2200205303	신고	별교유역	척령리		유병호	생활용	30	40	총적	0.5	30	25
2200205304	신고	별교유역	척령리		김용상	생활용	30	40	총적	0.5	30	25
2200205305	신고	별교유역	척령리		김찬수	생활용	40	50	총적	0.5	40	25
2200205306	신고	별교유역	척령리		박오순	생활용	30	40	총적	0.5	30	25
2200205307	신고	별교유역	척령리		김병수	생활용	40	50	총적	0.5	40	25
2200205308	신고	별교유역	척령리		김진수	생활용	30	40	총적	0.5	30	25
2200205309	신고	별교유역	척령리		김용을	생활용	30	40	총적	0.5	30	25
2200205310	신고	별교유역	척령리		조부현	생활용	40	50	총적	0.5	40	25
2200205311	신고	별교유역	척령리		유재영	생활용	40	50	총적	0.5	40	25
2200205312	신고	별교유역	척령리		박동순	생활용	40	50	총적	0.5	40	25
2200205313	신고	별교유역	척령리		조태섭	생활용	40	50	총적	0.5	40	25
2200205314	신고	별교유역	척령리		정명심	생활용	40	50	총적	0.5	40	25
2200205315	신고	별교유역	척령리		박양수	생활용	40	50	총적	0.5	40	25
2200205316	신고	별교유역	척령리		김갑동	생활용	40	50	총적	0.5	40	25
2200205317	신고	별교유역	척령리		선명규	생활용	0	50	총적	0.5	40	25
2200205318	신고	별교유역	척령리		노진수	생활용	40	50	총적	0.5	40	25
2200205319	신고	별교유역	척령리		오기선	생활용	40	50	총적	0.5	40	25
2200205320	신고	별교유역	척령리		이준형	생활용	40	50	총적	0.5	40	25
2200205321	신고	별교유역	척령리		김삼례	생활용	40	50	총적	0.5	40	25
2200205322	신고	별교유역	척령리		송달막	생활용	40	50	총적	0.5	40	25

2 1 현장조사 관정내역(계속)

관정번호	허가 형태	읍면	동리	번지	지명/건물명 /상호	용도	심도 (m)	구경 (mm)	관정 구분	펌프 (HP)	양수능력 (m3/일)	토출관 직경(mm)
2200205323	신고	밭교읍	초령리		유순애	생활용	40	50	총적	0.5	40	25
2200205324	신고	밭교읍	초령리		서정육	생활용	40	50	총적	0.5	40	25
2200205325	신고	밭교읍	초령리		정명심	생활용	40	50	총적	0.5	40	25
2200205326	신고	밭교읍	초령리		박중인	생활용	40	50	총적	0.5	40	25
2200205327	신고	밭교읍	초령리		노복업	생활용	40	50	총적	0.5	40	25
2200205328	신고	밭교읍	초령리		김상문	생활용	40	50	총적	0.5	40	25
2200205329	신고	밭교읍	초령리		양희영	생활용	40	50	총적	0.5	40	25
2200205330	신고	밭교읍	초령리		정병원	생활용	40	50	총적	0.5	40	25
2200205331	신고	밭교읍	초령리		박양규	생활용	40	50	총적	0.5	40	25
2200205332	신고	밭교읍	초령리		박미남	생활용	40	50	총적	0.5	40	25
2200205333	신고	밭교읍	초령리		유명석	생활용	40	50	총적	0.5	40	25
2200205334	신고	밭교읍	초령리		전공득	생활용	40	50	총적	0.5	40	25
2200205335	신고	밭교읍	초령리		김주만	생활용	40	50	총적	0.5	40	25
2200205336	신고	밭교읍	초령리		송기남	생활용	40	50	총적	0.5	40	25
2200205337	신고	밭교읍	초령리		전대연	생활용	40	50	총적	0.5	40	25
2200205338	신고	밭교읍	초령리		김득용	생활용	50	40	총적	0.5	50	25
2200205339	신고	밭교읍	초령리		김복업	생활용	40	40	총적	0.5	40	25
2200205340	신고	밭교읍	초령리		심정성	생활용	50	40	총적	0.5	50	25
2200205341	신고	밭교읍	초령리		전종열	생활용	50	40	총적	0.5	50	25
2200205342	신고	밭교읍	초령리		최정희	생활용	50	40	총적	0.5	50	25
2200205343	신고	밭교읍	초령리		김화석	생활용	40	40	총적	0.5	40	25
2200205344	신고	밭교읍	초령리		김종금	생활용	40	40	총적	0.5	40	25
2200205345	신고	밭교읍	초령리		박윤구	생활용	40	40	총적	0.5	40	25
2200205346	신고	밭교읍	초령리		송태진	생활용	40	40	총적	0.5	40	25
2200205347	신고	밭교읍	초령리		박한용	생활용	40	40	총적	0.5	40	25
2200205937	신고	밭교읍	장양리		전운석	농업용	65	50	총적	1	65	40
2200205938	신고	밭교읍	장양리		이용석	농업용	69	50	총적	0.5	69	40
2200205939	신고	밭교읍	장양리		정태영	농업용	80	40	총적	1	80	30
2200205940	신고	밭교읍	장양리		김동선	농업용	80	40	총적	1	80	30
2200205941	신고	밭교읍	장양리		김길옥	농업용	64	50	총적	1	64	40
2200205942	신고	밭교읍	장양리		방순만	농업용	65	50	총적	1	65	40
2200205943	신고	밭교읍	장양리		윤종명	농업용	95	40	총적	1	95	30
2200205944	신고	밭교읍	장양리		권순업	농업용	60	50	총적	0.5	60	50
2200205945	신고	밭교읍	장양리		송봉일	농업용	70	50	총적	1	70	40
2200205946	신고	밭교읍	장양리		이용석	농업용	66	40	총적	1	66	30
2200205947	신고	밭교읍	장양리		최현수	농업용	60	50	총적	0.5	60	40

2.1 현장조사 관정내역(계속)

관정번호	허가 형태	읍면	동리	번지	지명/건물명 /상호	층도	심도 (m)	구경 (mm)	관정 구분	펌프 (HP)	양수능력 (m3/일)	토출관 직경(mm)
2200205948	신고	평곡읍	장양리		안규문	영	70	50	총적	0.5	70	40
2200205949	신고	평곡읍	장양리		안종민	영	80	40	총적	1	80	30
2200205950	신고	평곡읍	장양리		윤종일	영	80	40	총적	1	80	30
2200205951	신고	평곡읍	장양리		신영식	영	80	40	총적	1	80	30
2200205952	신고	평곡읍	장양리		최병주	영	52	40	총적	1	52	30
2200205953	신고	평곡읍	영흥리		서명호	영	70	40	총적	1	70	40
2200205954	신고	평곡읍	영흥리		서영민	영	70	40	총적	1	70	40
2200205955	신고	평곡읍	영흥리		강기호	영	60	40	총적	1	60	40
2200205956	신고	평곡읍	영흥리		박종악	영	70	40	총적	1	70	30
2200205957	신고	평곡읍	영흥리		서태희	영	51	50	총적	1	51	40
2200205958	신고	평곡읍	영흥리		서종빈	영	71	40	총적	1	71	40
2200205959	신고	평곡읍	연산리		최중화	영	69	50	총적	1	69	40
2200205960	신고	평곡읍	연산리		임채성	영	90	50	총적	0.5	90	40
2200205961	신고	평곡읍	연산리		강순득	영	80	50	총적	1	80	40
2200205962	신고	평곡읍	연산리		김계일	영	80	50	총적	1	80	40
2200205963	신고	평곡읍	연산리		이희진	영	69	50	총적	1	69	40
2200205964	신고	평곡읍	연산리		이북내	영	61	50	총적	1	61	40
2200205965	신고	평곡읍	연산리		이정치	영	70	50	총적	1	70	40
2200205966	신고	평곡읍	연산리		곽완석	영	80	50	총적	0.5	80	40
2200205967	신고	평곡읍	연산리		서삼열	영	60	50	총적	0.5	60	40
2200205968	신고	평곡읍	연산리		서태인	영	69	50	총적	1	69	40
2200205969	신고	평곡읍	연산리		이강실	영	90	50	총적	0.5	90	40
2200205970	신고	평곡읍	봉림리		배병구	영	66	50	총적	0.5	66	20
2200205971	신고	평곡읍	마동리		장일우	영	58	50	총적	1	58	40
2200205972	신고	평곡읍	마동리		양희중	영	80	50	총적	1	80	40
2200205973	신고	평곡읍	마동리		양낙태	영	80	40	총적	1	80	40
2200205974	신고	평곡읍	마동리		박태주	영	70	50	총적	1	70	40
2200205975	신고	평곡읍	마동리		양남중	영	50	50	총적	1	50	40
2200205976	신고	평곡읍	마동리		양길중	영	64	40	총적	1	64	40
2200205977	신고	평곡읍	마동리		김송희	영	65	50	총적	1	65	40
2200205978	신고	평곡읍	마동리		박용식	영	80	50	총적	0.5	80	50
2200205979	신고	평곡읍	마동리		최승재	영	70	50	총적	0.5	70	40
2200205980	신고	평곡읍	마동리		양장권	영	80	50	총적	1	80	40
2200205981	신고	평곡읍	마동리		양영규	영	80	50	총적	0.5	80	40
2200205982	신고	평곡읍	마동리		양병석	영	70	50	총적	0.5	70	40
2200205983	신고	평곡읍	마동리		양남선	영	80	50	총적	0.5	80	40

2.1 현장조사 관정내역(계속)

관정번호	허가 형태	읍면	동리	번지	지명/건물명 /상호	용도	심도 (m)	구경 (mm)	관정 구분	펌프 (HP)	양수능력 (m ³ /일)	토출관 직경(mm)
2200205984	신고	별교읍	마동리		선갑수	야외용	70	50	총적	1	70	40
2200205985	신고	별교읍	마동리		최승재	야외용	66	40	총적	1	66	40
2200205986	신고	별교읍	마동리		유중환	야외용	50	40	총적	1	50	50
2200205987	신고	별교읍	마동리		최학진	야외용	80	40	총적	1	80	40
2200205988	신고	별교읍	마동리		박길웅	야외용	70	40	총적	1	70	40
2200205989	신고	별교읍	마동리		이지평	야외용	80	40	총적	1	80	40
2200205990	신고	별교읍	마동리		강학수	야외용	58	40	총적	1	58	40
2200205991	신고	별교읍	마동리		강학수	야외용	80	50	총적	1	80	40
2200205992	신고	별교읍	마동리		최복진	야외용	80	50	총적	0.5	80	40
2200205993	신고	별교읍	마동리		송기삼	야외용	80	40	총적	1	80	40
2200205994	신고	별교읍	마동리		조애순	야외용	80	50	총적	0.5	80	40
2200205995	신고	별교읍	마동리		노동호	야외용	70	40	총적	1	70	40
2200205996	신고	별교읍	마동리		김역수	야외용	70	50	총적	1	70	40
2200205997	신고	별교읍	마동리		김덕중	야외용	78	40	총적	1	78	40
2200205998	신고	별교읍	마동리		이병호	야외용	80	40	총적	1	80	40
2200205999	신고	별교읍	마동리		공점웅	야외용	80	50	총적	1	80	40
2200206000	신고	별교읍	마동리		양남중	야외용	60	50	총적	1	60	40
2200206001	신고	별교읍	마동리		송중수	야외용	55	50	총적	1	55	40
2200206002	신고	별교읍	마동리		신판순	야외용	80	50	총적	0.5	80	50
2200206003	신고	별교읍	마동리		양덕만	야외용	70	50	총적	1	70	40
2200206004	신고	별교읍	마동리		양문초	야외용	65	40	총적	1	65	40
2200206005	신고	별교읍	마동리		양선자	야외용	80	50	총적	1	80	40
2200206006	신고	별교읍	마동리		양만규	야외용	80	50	총적	0.5	80	50
2200206007	신고	별교읍	마동리		양홍석	야외용	80	40	총적	1	80	40
2200206008	신고	별교읍	마동리		양희석	야외용	80	50	총적	0.5	80	40
2200206009	신고	별교읍	마동리		신판순	야외용	85	50	총적	0.5	85	40
2200206010	신고	별교읍	마동리		김송희	야외용	115	50	총적	1	80	40
2200206011	신고	별교읍	마동리		양병석	야외용	60	50	총적	1	60	40
2200206012	신고	별교읍	대포리		김용택	야외용	55	50	총적	1	55	40
2200206013	신고	별교읍	대포리		김재식	야외용	90	50	총적	1	90	40
2200206014	신고	별교읍	대포리		강태호	야외용	71	40	총적	1	71	40
2200206015	신고	별교읍	장암리		배형만	야외용	80	50	총적	1	80	40
2200206016	신고	별교읍	대포리		배순영	야외용	50	50	총적	1	50	40
2200206017	신고	별교읍	대포리		조희욱	야외용	64	40	총적	1	64	40
2200206018	신고	별교읍	대포리		김중국	야외용	85	50	총적	0.5	85	40
2200206019	신고	별교읍	대포리		김재갑	야외용	65	50	총적	1	65	40

2 1 현장조사 관정내역(계속)

관정번호	허가 형태	읍면	동리	번지	지명/건물명 /상호	용도	심도 (m)	구경 (mm)	관정 구분	펌프 (HP)	양수능력 (m3/일)	토출관 직경(mm)
2200206020	신고	벌교읍	대포리		김형재	농업용	55	50	총적	1	55	40
2200206021	신고	벌교읍	대포리		오재형	농업용	50	40	총적	1	50	40
2200206022	신고	벌교읍	대포리		정종효	농업용	60	50	총적	1	60	40
2200206023	신고	벌교읍	대포리		서정슬	농업용	78	40	총적	1	78	40
2200206024	신고	벌교읍	대포리		김종연	농업용	70	50	총적	1	70	40
2200206025	신고	벌교읍	대포리		서병남	농업용	80	50	총적	1	80	40
2200206026	신고	벌교읍	장암리		조용근	농업용	80	50	총적	1	80	40
2200206027	신고	벌교읍	대포리		오재형	농업용	60	50	총적	1	60	40
2200206028	신고	벌교읍	대포리		김순엽	농업용	80	40	총적	1	80	40
2200206029	신고	벌교읍	장암리		조희옥	농업용	64	40	총적	1	64	40
2200206030	신고	벌교읍	낙성리		김태우	농업용	80	50	총적	1	80	40
2200206031	신고	벌교읍	낙성리		박종래	농업용	90	50	총적	0.5	90	50
2200206032	신고	벌교읍	낙성리		박세일	농업용	60	50	총적	1	60	40
2200206033	신고	벌교읍	낙성리		서춘식	농업용	85	50	총적	0.5	85	50
2200206034	신고	벌교읍	낙성리		안병조	농업용	60	50	총적	1	60	40
2200206035	신고	벌교읍	낙성리		김길근	농업용	70	50	총적	1	70	40
2200206036	신고	벌교읍	낙성리		김영채	농업용	60	50	총적	1	60	40
2200206037	신고	벌교읍	낙성리		오형채	농업용	55	50	총적	1	55	40
2200206038	신고	벌교읍	낙성리		오형채	농업용	91	40	총적	1	91	40
2200206039	신고	벌교읍	낙성리		임점례	농업용	0	0	총적	0	0	0
2200206040	신고	벌교읍	낙성리		강광중	농업용	80	50	총적	1	80	40
2200206041	신고	벌교읍	낙성리		서석웅	농업용	70	50	총적	1	70	40
2200206042	신고	벌교읍	낙성리		최윤업	농업용	100	50	총적	1	100	40
2200206043	신고	벌교읍	낙성리		주윤호	농업용	70	50	총적	1	70	40
2200206044	신고	벌교읍	낙성리		김수옥	농업용	100	50	총적	1	100	40
2200206045	신고	벌교읍	낙성리		김기태	농업용	90	50	총적	1	90	40
2200206046	신고	벌교읍	낙성리		김철수	농업용	70	50	총적	1	70	40
2200206047	신고	벌교읍	낙성리		서정덕	농업용	63	50	총적	1	63	40
2200206048	신고	벌교읍	낙성리		박정한	농업용	70	40	총적	1	70	40
2200206049	신고	벌교읍	낙성리		이병조	농업용	70	40	총적	1	70	50
2200206050	신고	벌교읍	낙성리		손재영	농업용	53	50	총적	1	53	40
2200206051	신고	벌교읍	낙성리		안병조	농업용	50	40	총적	1	50	40
2200206052	신고	벌교읍	낙성리		김영채	농업용	130	40	총적	1	130	40
2200206053	신고	벌교읍	낙성리		오형채	농업용	95	40	총적	1	95	40
2200206054	신고	벌교읍	낙성리		김종만	농업용	75	50	총적	1	75	40
2200206055	신고	벌교읍	낙성리		박종래	농업용	60	50	총적	0.5	60	40

2.1 현장조사 관정내역(계속)

관정번호	허가 형태	업 면	동리	번지	지명/건물명 /상호	용도	심도 (m)	구경 (mm)	관정 구분	펌프 (HP)	양수능력 (m3/일)	토출관 직경(mm)
2200206056	신고	농업	고성리		우형채	농업	78	50	충적	1	78	40
2200206057	신고	농업	고성리		정재옥	농업	55	50	충적	0.5	55	40
2200206058	신고	농업	고성리		서춘식	농업	82	40	충적	1	82	40
2200206059	신고	농업	고성리		김상순	농업	65	50	충적	1	65	40
2200206060	신고	농업	고성리		박영신	농업	70	50	충적	1	70	40
2200206061	신고	농업	고성리		김수옥	농업	90	50	충적	1	90	40
2200206062	신고	농업	고성리		김형수	농업	78	40	충적	1	78	40
2200206063	신고	농업	고성리		김종길	농업	52	50	충적	1	52	40
2200206064	신고	농업	고성리		장삼순	농업	95	40	충적	1	95	40
2200206065	신고	농업	고성리		순재영	농업	70	50	충적	1	70	40
2200206066	신고	농업	고성리		김민수	생활	45	40	충적	0.5	45	30
2200206067	신고	농업	고성리		유상래	농업	60	50	충적	0.5	60	40
2200206068	신고	농업	고성리		박윤근	농업	95	50	충적	0.5	95	40
2200206069	신고	농업	고성리		박종삼	농업	70	50	충적	0.5	70	40
2200206070	신고	농업	고성리		박종문	농업	70	50	충적	0.5	70	40
2200206071	신고	농업	고성리		박현규	농업	90	50	충적	0.5	90	40
2200206072	신고	농업	고성리		박종규	농업	90	50	충적	0.5	90	40
2200206073	신고	농업	고성리		박노수	농업	40	40	충적	0.5	40	30
2200206074	신고	농업	고성리		최재석	농업	50	40	충적	0.5	50	30
2200206075	신고	농업	고성리		한성수	농업	70	50	충적	0.5	70	40
2200206076	신고	농업	고성리		박금동	농업	45	40	충적	0.5	45	30
2200206077	신고	농업	고성리		박점규	농업	40	40	충적	0.5	40	30
2200206078	신고	농업	고성리		한승노	농업	80	50	충적	0.5	80	40
2200206079	신고	농업	고성리		박판영	농업	120	50	충적	0.5	120	50
2200206080	신고	농업	고성리		이완식	농업	70	50	충적	0.5	70	40
2200206081	신고	농업	고성리		김중현	농업	45	40	충적	0.5	45	30
2200206082	신고	농업	고성리		한영섭	농업	45	40	충적	0.5	45	30
2200206083	신고	농업	화정리		임재정	농업	70	50	충적	0.5	70	40
2200206084	신고	농업	화정리		임재정	농업	60	40	충적	0.5	60	40
2200206085	신고	농업	화정리		이연우	농업	60	40	충적	0.5	60	40
2200206086	신고	농업	화정리		이성배	농업	60	40	충적	0.5	60	40
2200206087	신고	농업	화정리		임성하	농업	70	50	충적	0.5	70	40
2200206088	신고	농업	화정리		정홍자	농업	70	50	충적	0.5	70	20
2200206089	신고	농업	화정리		배래삼	농업	85	50	충적	0.5	85	40
2200206090	신고	농업	화정리		박종임	농업	60	50	충적	0.5	60	50
2200206091	신고	농업	화정리		최영수	농업	80	50	충적	0.5	80	40

2 1 현장조사 관정내역(계속)

관정번호	허가 형태	읍면	동리	번지	지명/건물명 /상호	용도	심도 (m)	구경 (mm)	관정 구분	펌프 (HP)	양수능력 (m ³ /일)	토출관 직경(mm)
2200206092	신고	벌교읍	호동리		김병석	농업용	70	50	층적	0.5	70	40
2200206093	신고	벌교읍	호동리		염주열	농업용	66	50	층적	0.5	66	40
2200206094	신고	벌교읍	호동리		김부철	농업용	57	50	층적	0.5	57	40
2200206095	신고	벌교읍	호동리		신봉임	농업용	65	50	층적	0.5	65	40
2200206096	신고	벌교읍	호동리		최금열	농업용	75	50	층적	0.5	75	40
2200206097	신고	벌교읍	호동리		윤규남	농업용	143	50	층적	0.5	143	40
2200206098	신고	벌교읍	호동리		염시건	농업용	75	50	층적	0.5	75	40
2200206099	신고	벌교읍	호동리		최영수	농업용	75	50	층적	0.5	75	40
2200206100	신고	벌교읍	호동리		신일만	농업용	143	50	층적	0.5	143	40
2200206101	신고	벌교읍	호동리		조연주	농업용	70	50	층적	0.5	70	50
2200206102	신고	벌교읍	호동리		염원호	농업용	60	50	층적	0.5	60	40
2200206103	신고	벌교읍	호동리		강부훈	농업용	75	50	층적	0.5	75	40
2200206104	신고	벌교읍	호동리		김용균	농업용	63	50	층적	0.5	63	40
2200206105	신고	벌교읍	호동리		이의중	농업용	103	50	층적	0.5	103	40
2200206106	신고	벌교읍	호동리		김현욱	농업용	55	50	층적	0.5	55	40
2200206107	신고	벌교읍	호동리		왕석환	농업용	78	50	층적	0.5	78	40
2200206108	신고	벌교읍	호동리		강찬원	농업용	57	50	층적	0.5	57	40
2200206109	신고	벌교읍	호동리		최미룡	농업용	65	50	층적	0.5	65	40
2200206110	신고	벌교읍	호동리		차준기	농업용	150	50	층적	0.5	150	50
2200206111	신고	벌교읍	호동리		박홍배	농업용	69	50	층적	0.5	69	40
2200206112	신고	벌교읍	호동리		김용주	농업용	55	50	층적	0.5	55	40
2200206113	신고	벌교읍	호동리		강부훈	농업용	71	40	층적	0.5	71	40
2200206114	신고	벌교읍	호동리		김복길	농업용	86	40	층적	0.5	86	40
2200206115	신고	벌교읍	호동리		손경열	농업용	60	50	층적	0.5	60	40
2200206116	신고	벌교읍	호동리		김판용	농업용	66	40	층적	0.5	66	40
2200206117	신고	벌교읍	호동리		임명호	농업용	66	40	층적	0.5	66	40
2200206118	신고	벌교읍	호동리		김인수	농업용	70	50	층적	0.5	70	40
2200206119	신고	벌교읍	호동리		이민자	농업용	60	60	층적	0.5	60	50
2200206120	신고	벌교읍	호동리		강찬원	농업용	60	50	층적	0.5	60	40
2200206121	신고	벌교읍	호동리		홍의순	농업용	78	40	층적	0.5	78	40
2200206122	신고	벌교읍	호동리		한규중	농업용	50	50	층적	0.5	50	40
2200206123	신고	벌교읍	호동리		강호원	농업용	60	40	층적	0.5	60	40
2200206124	신고	벌교읍	호동리		김중순	농업용	55	50	층적	0.5	55	20
2200206125	신고	벌교읍	호동리		김상규	농업용	60	50	층적	0.5	60	40
2200206126	신고	벌교읍	호동리		강찬원	농업용	75	60	층적	0.5	75	50
2200206127	신고	벌교읍	호동리		강부훈	농업용	60	40	층적	0.5	60	40

2 1 현장조사 관정내역(계속)

관정번호	허가 형태	층면	동리	번지	지명/건물명 /상호	용도	심도 (m)	구경 (mm)	관정 구분	펌프 (HP)	양수능력 (m3/일)	토출관 직경(mm)
2200206128	신고	밭교	호동리		차준기	야업용	60	40	총적	0.5	60	40
2200206129	신고	밭교	호동리		강효원	야업용	57	50	총적	0.5	57	40
2200206130	신고	밭교	호동리		강효원	야업용	50	50	총적	0.5	50	40
2200206131	신고	밭교	호동리		김계동	야업용	55	50	총적	0.5	55	40
2200206132	신고	밭교	호동리		이의중	야업용	54	40	총적	0.5	54	40
2200206133	신고	밭교	호동리		강효원	야업용	57	50	총적	0.5	57	40
2200206134	신고	밭교	호동리		정순심	야업용	123	40	총적	0.5	123	40
2200206135	신고	밭교	호동리		지규열	생활용	55	50	총적	0.5	55	40
2200206136	신고	밭교	호동리		지규열	야업용	65	50	총적	0.5	65	40
2200206137	신고	밭교	호동리		김용균	야업용	55	50	총적	0.5	55	40
2200206138	신고	밭교	호동리		김용철	야업용	86	40	총적	0.5	86	40
2200206139	신고	밭교	호동리		이의중	야업용	115	40	총적	0.5	115	40
2200206140	신고	밭교	호동리		염시덕	야업용	50	50	총적	0.5	50	40
2200206141	신고	밭교	호동리		서호심	야업용	80	50	총적	0.5	80	40
2200206142	신고	밭교	호동리		김계동	야업용	90	50	총적	0.5	90	40
2200206143	신고	밭교	호동리		강대규	야업용	52	50	총적	0.5	52	40
2200206144	신고	밭교	호동리		강대순	야업용	70	50	총적	0.5	70	40
2200206145	신고	밭교	호동리		최영수	야업용	70	50	총적	0.5	70	40
2200206146	신고	밭교	호동리		염시덕	야업용	50	50	총적	0.5	50	40
2200206147	신고	밭교	호동리		왕경호	야업용	95	50	총적	0.5	95	40
2200206148	신고	밭교	호동리		서옥순	야업용	54	50	총적	0.5	54	40
2200206149	신고	밭교	호동리		왕석환	야업용	55	80	총적	0.5	55	40
2200206150	신고	밭교	호동리		왕평호	야업용	143	20	총적	0.5	143	40
2200206151	신고	밭교	호동리		김계동	야업용	70	50	총적	0.5	70	40
2200206152	신고	밭교	호동리		구회경	야업용	100	40	총적	0.5	100	40
2200206153	신고	밭교	호동리		구회경	야업용	57	40	총적	0.5	57	40
2200206154	신고	밭교	호동리		구회경	야업용	78	50	총적	0.5	78	40
2200206155	신고	밭교	호동리		김덕례	야업용	78	50	총적	0.5	78	40
2200206156	신고	밭교	호동리		이인석	야업용	102	40	총적	0.5	102	40
2200206157	신고	밭교	호동리		박중심	야업용	66	40	총적	0.5	66	40
2200206158	신고	밭교	호동리		박중심	야업용	70	50	총적	0.5	70	40
2200206159	신고	밭교	호동리		김인수	야업용	64	40	총적	0.5	64	40
2200206160	신고	밭교	호동리		조연주	야업용	57	50	총적	0.5	57	40
2200206161	신고	밭교	호동리		김봉순	야업용	60	50	총적	0.5	60	40
2200206162	신고	밭교	호동리		염시건	야업용	90	40	총적	0.5	90	40
2200206163	신고	밭교	철동리		양현수	야업용	95	50	총적	1	95	40

2 1 현장조사 관정내역(계속)

관정번호	허가 형태	유역	동리	번지	지명/건물명 /상호	용도	심도 (m)	구경 (mm)	관정 구분	펌프 (HP)	양수능력 (m3/일)	토출관 직경(mm)
2200206164	신고	밭교	칠동리		김노수	농업용	60	50	층적	1	60	40
2200206165	신고	밭교	칠동리		박종기	농업용	75	50	층적	0.5	75	40
2200206166	신고	밭교	칠동리		김선일	농업용	55	50	층적	1	55	40
2200206167	신고	밭교	칠동리		김선윤	농업용	50	50	층적	0.5	50	50
2200206168	신고	밭교	칠동리		김노수	농업용	70	50	층적	1	70	50
2200206169	신고	밭교	칠동리		김채옥	농업용	60	50	층적	1	60	40
2200206170	신고	밭교	칠동리		김노수	농업용	70	40	층적	1	70	50
2200206171	신고	밭교	칠동리		양화금	농업용	90	40	층적	1	90	50
2200206172	신고	밭교	칠동리		김동인	농업용	80	40	층적	1	80	40
2200206173	신고	밭교	칠동리		홍철원	농업용	82	40	층적	1	82	40
2200206174	신고	밭교	추동리		이동교	농업용	70	40	층적	1	70	50
2200206175	신고	밭교	추동리		이병택	농업용	65	40	층적	1	65	50
2200206176	신고	밭교	추동리		유성열	농업용	70	40	층적	1	70	50
2200206177	신고	밭교	추동리		유성열	농업용	70	40	층적	1	70	50
2200206178	신고	밭교	추동리		신평수	농업용	70	40	층적	1	70	50
2200206179	신고	밭교	추동리		장용수	농업용	75	40	층적	1	75	50
2200206180	신고	밭교	추동리		박병희	농업용	70	40	층적	1	70	40
2200206181	신고	밭교	추동리		신정호	농업용	70	40	층적	1	70	40
2200206182	신고	밭교	추동리		유재환	농업용	70	40	층적	1	70	50
2200206183	신고	밭교	추동리		유재환	농업용	75	40	층적	1	75	50
2200206184	신고	밭교	추동리		이병조	농업용	70	40	층적	1	70	50
2200206185	신고	밭교	추동리		이병기	상활용	80	50	층적	0.5	80	40
2200206186	신고	밭교	추동리		김관웅	농업용	70	40	층적	1	70	50
2200206187	신고	밭교	추동리		이병택	농업용	70	50	층적	1	70	50
2200206188	신고	밭교	추동리		이성용	농업용	70	40	층적	1	70	50
2200206189	신고	밭교	추동리		신평수	농업용	91	40	층적	1	91	40
2200206190	신고	밭교	추동리		김관웅	농업용	70	40	층적	1	70	50
2200206191	신고	밭교	추동리		박옥배	농업용	75	40	층적	0.5	75	40
2200206192	신고	밭교	추동리		이병용	농업용	70	40	층적	1	70	50
2200206193	신고	밭교	추동리		이복동	농업용	65	40	층적	0.5	65	40
2200206194	신고	밭교	추동리		방기남	농업용	75	40	층적	1	75	50
2200206195	신고	밭교	추동리		장형운	농업용	75	50	층적	0.5	75	50
2200206196	신고	밭교	추동리		장수철	농업용	70	50	층적	0.5	70	50
2200206197	신고	밭교	추동리		최소례	농업용	90	40	층적	2	90	40
2200206198	신고	밭교	추동리		송계환	농업용	75	50	층적	1	75	50
2200206199	신고	밭교	추동리		신명수	농업용	65	40	층적	1	65	50

2 1 현장조사 관정내역(계속)

관정번호	허가 형태	읍면	동리	번지	지명/건물명 /상호	용도	심도 (m)	구경 (mm)	관정 구분	펌프 (HP)	양수능력 (m3/일)	토출관 직경(mm)
2200206200	신고	팔교면	추동리		김용태	농업용	70	40	총적	1	70	50
2200206201	신고	팔교면	추동리		이병기	농업용	70	40	총적	1	70	50
2200206202	신고	팔교면	추동리		이병기	농업용	65	40	총적	1	65	40
2200206203	신고	팔교면	최령리		김연수	농업용	95	40	총적	0.5	95	40
2200206204	신고	팔교면	최령리		김용상	농업용	86	40	총적	0.5	86	40
2200206205	신고	팔교면	최령리		김지수	농업용	80	50	총적	0.5	80	40
2200206206	신고	팔교면	최령리		박양규	농업용	70	50	총적	1	70	50
2200206207	신고	팔교면	최령리		김봉오	농업용	101	40	총적	0.5	101	40
2200206208	신고	팔교면	최령리		강찬식	농업용	80	50	총적	1	80	50
2200206209	신고	팔교면	최령리		김생수	농업용	70	40	총적	0.5	70	40
2200206210	신고	팔교면	최령리		정병무	농업용	80	50	총적	1	80	50
2200206211	신고	팔교면	최령리		강기철	농업용	80	50	총적	1	80	50
2200206212	신고	팔교면	정광리		이방우	농업용	70	50	총적	0.5	70	40
2200206213	신고	팔교면	정광리		이방우	농업용	60	40	총적	1	60	40
2200206214	신고	팔교면	정광리		김기옥	농업용	70	50	총적	0.5	70	40
2200206215	신고	팔교면	추동리		김용태	농업용	70	40	총적	1	70	50
2200206216	신고	팔교면	정광리		유성자	생활용	86	50	총적	1	86	40
2200206217	신고	팔교면	정광리		김만석	농업용	86	40	총적	1	86	40
2200206218	신고	팔교면	정광리		조정남	농업용	70	40	총적	1	70	50
2200206219	신고	팔교면	정광리		임태권	농업용	133	40	총적	1	133	40
2200206220	신고	팔교면	정광리		이성복	농업용	70	50	총적	0.5	70	40
2200206221	신고	팔교면	정광리		김현석	농업용	75	50	총적	1	75	50
2200206222	신고	팔교면	정광리		김현석	농업용	80	50	총적	0.5	80	40
2200206223	신고	팔교면	정광리		이성복	농업용	70	50	총적	0.5	70	40
2200206224	신고	팔교면	정광리		송종섭	농업용	45	40	총적	1	45	40
2200206225	신고	팔교면	정광리		김만석	농업용	60	0	총적	2	60	40
2200206226	신고	팔교면	정광리		유정윤	농업용	60	50	총적	0.5	60	40
2200206227	신고	팔교면	정광리		송진심	농업용	70	40	총적	1	70	50
2200206228	신고	팔교면	고읍리		김경석	농업용	123	40	총적	1	123	40
2200206229	신고	팔교면	정광리		윤상환	농업용	133	40	총적	1	133	40
2200206230	신고	팔교면	정광리		유광열	생활용	56	40	총적	1	56	40
2200206231	신고	팔교면	정광리		김동만	농업용	70	50	총적	2	70	40
2200206232	신고	팔교면	지동리		박형만	농업용	70	40	총적	1	70	40
2200206233	신고	팔교면	지동리		김길호	농업용	76	50	총적	1	76	40
2200206234	신고	팔교면	지동리		장성용	농업용	80	40	총적	1	80	40
2200206235	신고	팔교면	지동리		임기복	농업용	75	50	총적	1	75	40

2 1 현장조사 관정내역(계속)

관정번호	허가 형태	읍면	동리	번지	지명/건물명 /상호	용도	심도 (m)	구경 (mm)	관정 구분	펌프 (HP)	양수능력 (m ³ /일)	토출관 직경(mm)
2200206236	신고	벌교읍	지동리		김순철	농업용	60	50	총적	1	60	40
2200206237	신고	벌교읍	지동리		최성기	농업용	65	50	총적	1	65	40
2200206238	신고	벌교읍	지동리		한공자	농업용	64	50	총적	1	64	40
2200206239	신고	벌교읍	지동리		서정철	농업용	64	50	총적	1	64	40
2200206240	신고	벌교읍	지동리		서정현	농업용	50	50	총적	1	50	40
2200206241	신고	벌교읍	척령리		송순섭	생활용	40	40	총적	0.5	40	25
2200206242	신고	벌교읍	척령리		유연순	생활용	40	40	총적	0.5	40	25
2200206243	신고	벌교읍	척령리		김홍수	생활용	40	40	총적	0.5	40	25
2200206244	신고	벌교읍	척령리		김영순	생활용	40	40	총적	0.5	40	25
2200206245	신고	벌교읍	척령리		신진구	생활용	50	40	총적	0.5	50	25
2200206246	신고	벌교읍	척령리		서봉석	생활용	50	40	총적	0.5	40	25
2200206247	신고	벌교읍	척령리		강찬식	생활용	40	40	총적	0.5	40	25
2200206248	신고	벌교읍	척령리		김영배	생활용	40	40	총적	0.5	40	25
2200206249	신고	벌교읍	척령리		정창섭	생활용	50	40	총적	0.5	50	25
2200206250	신고	벌교읍	척령리		전병일	생활용	50	40	총적	0.5	50	25
2200206251	신고	벌교읍	척령리		정병무	생활용	40	40	총적	0.5	40	25
2200206252	신고	벌교읍	척령리		추정엽	생활용	40	40	총적	0.5	40	25
2200206253	신고	벌교읍	마동리		나중선	생활용	40	40	총적	0.5	40	25
2200206254	신고	벌교읍	마동리		박길용	생활용	40	40	총적	0.5	40	25
2200206255	신고	벌교읍	마동리		박순심	생활용	40	40	총적	0.5	40	25
2200206256	신고	벌교읍	마동리		이노선	생활용	40	40	총적	0.5	40	25
2200206257	신고	벌교읍	마동리		최승재	생활용	40	40	총적	0.5	40	25
2200206258	신고	벌교읍	마동리		강학수	생활용	40	40	총적	0.5	40	25
2200206259	신고	벌교읍	마동리		최학진	생활용	40	40	총적	0.5	40	25
2200206260	신고	벌교읍	마동리		공재봉	생활용	40	40	총적	0.5	40	25
2200206261	신고	벌교읍	마동리		김주봉	생활용	50	40	총적	0.5	50	25
2200206262	신고	벌교읍	마동리		송점순	생활용	40	40	총적	0.5	40	25
2200206263	신고	벌교읍	마동리		박정순	생활용	50	40	총적	0.5	50	25
2200206264	신고	벌교읍	마동리		유인식	생활용	50	40	총적	0.5	50	25
2200206265	신고	벌교읍	마동리		양근규	생활용	40	40	총적	0.5	40	25
2200206266	신고	벌교읍	마동리		진옥임	생활용	50	40	총적	0.5	50	25
2200206267	신고	벌교읍	마동리		김주태	생활용	40	40	총적	0.5	40	25
2200206268	신고	벌교읍	마동리		정정모	생활용	50	40	총적	0.5	50	25
2200206269	신고	벌교읍	마동리		정금자	생활용	40	40	총적	0.5	40	25
2200206270	신고	벌교읍	마동리		박영묵	생활용	50	40	총적	0.5	50	25
2200206271	신고	벌교읍	마동리		강순심	생활용	50	40	총적	0.5	50	25

2.1 현장조사 관정내역(계속)

관정번호	허가 형태	읍면	동리	번지	지명/건물명 /상호	용도	심도 (m)	구경 (mm)	관정 구분	펌프 (HP)	양수능력 (m3/일)	토출관 직경(mm)
2200206272	신고	벌교읍	마동리		이양례	생활용	50	40	총적	0.5	50	25
2200206273	신고	벌교읍	마동리		송연임	생활용	50	40	총적	0.5	50	25
2200206274	신고	벌교읍	마동리		양덕만	생활용	40	40	총적	0.5	40	25
2200206275	신고	벌교읍	마동리		양부옥	생활용	50	40	총적	0.5	50	25
2200206276	신고	벌교읍	마동리		신현식	생활용	50	40	총적	0.5	50	25
2200206277	신고	벌교읍	마동리		양병석	생활용	40	40	총적	0.5	40	25
2200206278	신고	벌교읍	마동리		양상용	생활용	50	40	총적	0.5	50	25
2200206279	신고	벌교읍	마동리		오금섭	생활용	50	40	총적	0.5	50	25
2200206280	신고	벌교읍	마동리		진민호	생활용	50	40	총적	0.5	50	25
2200206281	신고	벌교읍	마동리		소의춘	생활용	40	40	총적	0.5	40	25
2200206282	신고	벌교읍	마동리		이인형	생활용	50	40	총적	0.5	50	25
2200206283	신고	벌교읍	마동리		전일남	생활용	50	40	총적	0.5	50	25
2200206284	신고	벌교읍	마동리		김명중	생활용	40	40	총적	0.5	40	25
2200206285	신고	벌교읍	마동리		이미심	생활용	50	40	총적	0.5	50	25
2200206286	신고	벌교읍	마동리		김재덕	생활용	50	40	총적	0.5	50	25
2200206287	신고	벌교읍	마동리		이대형	생활용	50	40	총적	0.5	50	25
2200206288	신고	벌교읍	마동리		송숙희	생활용	50	40	총적	0.5	50	25
2200206289	신고	벌교읍	마동리		임관산	생활용	40	40	총적	0.5	40	25
2200206290	신고	벌교읍	마동리		이정운	생활용	50	40	총적	0.5	50	25
2200206291	신고	벌교읍	마동리		송점덕	생활용	40	40	총적	0.5	40	25
2200206292	신고	벌교읍	마동리		양만규	생활용	40	40	총적	0.5	40	25
2200206293	신고	벌교읍	마동리		양영규	생활용	40	40	총적	0.5	40	25
2200206294	신고	벌교읍	마동리		양명규	생활용	50	40	총적	0.5	50	25
2200206295	신고	벌교읍	마동리		유중엽	생활용	40	40	총적	0.5	40	25
2200206296	신고	벌교읍	마동리		양종렬	생활용	40	40	총적	0.5	40	25
2200206297	신고	벌교읍	마동리		양진규	생활용	40	40	총적	0.5	40	25
2200206298	신고	벌교읍	마동리		양삼규	생활용	50	40	총적	0.5	50	25
2200206299	신고	벌교읍	마동리		최경신	생활용	50	40	총적	0.5	50	25
2200206300	신고	벌교읍	마동리		송증수	생활용	40	40	총적	0.5	40	25
2200206301	신고	벌교읍	마동리		송필남	생활용	40	40	총적	0.5	40	25
2200206302	신고	벌교읍	마동리		최남순	생활용	40	40	총적	0.5	40	25
2200206303	신고	벌교읍	마동리		송일석	생활용	40	40	총적	0.5	40	25
2200206304	신고	벌교읍	마동리		양길수	생활용	40	40	총적	0.5	40	25
2200206305	신고	벌교읍	옥전리		김보순	생활용	35	50	총적	0.5	35	25
2200206306	신고	벌교읍	옥전리		김선례	생활용	35	50	총적	0.5	35	25
2200206307	신고	벌교읍	옥전리		고재인	생활용	35	50	총적	0.5	35	25

2 1 현장조사 관정내역(계속)

관정번호	허가 형태	읍면	동리	번지	지명/건물명 /상호	용도	심도 (m)	구경 (mm)	관정 구분	펌프 (HP)	양수능력 (m3/일)	토출관 직경(mm)
2200206308	신고	벌교읍	우전리		강대순	생활용	35	50	층적	0.5	35	25
2200206309	신고	벌교읍	우전리		신채순	생활용	35	50	층적	0.5	35	25
2200206310	신고	벌교읍	우전리		이인근	생활용	35	50	층적	0.5	35	25
2200206311	신고	벌교읍	우전리		박양주	생활용	35	50	층적	0.5	35	25
2200206312	신고	벌교읍	우전리		송화자	생활용	35	50	층적	0.5	35	25
2200206313	신고	벌교읍	우전리		송종만	생활용	40	50	층적	0.5	40	25
2200206314	신고	벌교읍	우전리		강감례	생활용	40	50	층적	0.5	40	25
2200206315	신고	벌교읍	정광리		이방우	생활용	45	50	층적	0.5	45	25
2200206316	신고	벌교읍	정광리		김현석	농업용	55	40	층적	0.5	55	25
2200206317	신고	벌교읍	정광리		김옥녀	생활용	45	50	층적	0.5	45	25
2200206318	신고	벌교읍	정광리		한규성	생활용	45	50	층적	0.5	45	25
2200206319	신고	벌교읍	정광리		박종석	생활용	45	50	층적	0.5	45	25
2200206320	신고	벌교읍	정광리		강기순	생활용	45	50	층적	0.5	45	25
2200206321	신고	벌교읍	정광리		이완식	생활용	45	50	층적	0.5	45	25
2200206322	신고	벌교읍	정광리		한상춘	생활용	35	50	층적	0.5	35	25
2200206323	신고	벌교읍	정광리		박정옥	생활용	35	50	층적	0.5	35	25
2200206324	신고	벌교읍	정광리		김경호	생활용	35	50	층적	0.5	35	25
2200206325	신고	벌교읍	정광리		유영춘	생활용	55	40	층적	0.5	55	25
2200206326	신고	벌교읍	정광리		유용규	생활용	35	40	층적	0.5	35	25
2200206327	신고	벌교읍	정광리		송기복	생활용	35	50	층적	0.5	35	25
2200206328	신고	벌교읍	정광리		김경석	생활용	35	40	층적	0.5	35	25
2200206329	신고	벌교읍	정광리		김홍근	생활용	55	40	층적	0.5	55	25
2200206330	신고	벌교읍	추동리		조장석	생활용	55	40	층적	0.5	55	25
2200206331	신고	벌교읍	추동리		양원석	생활용	35	50	층적	0.5	35	25
2200206332	신고	벌교읍	정광리		김동만	생활용	55	40	층적	0.5	55	25
2200206333	신고	벌교읍	추동리		박원호	생활용	55	40	층적	0.5	55	25
2200206334	신고	벌교읍	정광리		윤정민	생활용	55	40	층적	0.5	55	25
2200206335	신고	벌교읍	정광리		양기수	생활용	55	40	층적	0.5	55	25
2200206336	신고	벌교읍	정광리		김평호	생활용	45	40	층적	0.5	45	25
2200206337	신고	벌교읍	추동리		김관웅	생활용	55	50	층적	0.5	55	25
2200206338	신고	벌교읍	추동리		이철주	생활용	55	50	층적	0.5	55	25
2200206339	신고	벌교읍	추동리		이병예	생활용	55	50	층적	0.5	55	25
2200206340	신고	벌교읍	추동리		이만중	생활용	55	50	층적	0.5	55	25
2200206341	신고	벌교읍	추동리		이제현	생활용	55	50	층적	0.5	55	25
2200206342	신고	벌교읍	추동리		이정제	생활용	65	50	층적	0.5	65	25
2200206343	신고	벌교읍	추동리		이성근	생활용	65	50	층적	0.5	65	25

2.1 현장조사 관정내역(계속)

관정번호	허가 형태	읍면	동리	번지	지명/건물명 /상호	용도	심도 (m)	구경 (mm)	관정 구분	펌프 (HP)	양수능력 (m3/일)	토출관 직경(mm)
2200206344	신고	밭교	추동리		이인순	생활용	65	50	총적	0.5	65	25
2200206345	신고	밭교	추동리		최팔영	생활용	60	40	총적	0.5	60	25
2200206346	신고	밭교	추동리		이병일	생활용	55	50	총적	0.5	55	25
2200206347	신고	밭교	추동리		허본수	생활용	75	50	총적	0.5	75	25
2200206348	신고	밭교	추동리		이복심	생활용	65	50	총적	0.5	65	25
2200206349	신고	밭교	추동리		손진심	생활용	55	50	총적	0.5	55	25
2200206350	신고	밭교	추동리		김동근	생활용	55	50	총적	0.5	55	25
2200206351	신고	밭교	추동리		신필식	생활용	60	40	총적	0.5	60	25
2200206352	신고	밭교	추동리		신성호	생활용	50	40	총적	0.5	50	25
2200206353	신고	밭교	추동리		이동교	생활용	45	40	총적	0.5	45	25
2200206354	신고	밭교	추동리		유성열	생활용	65	40	총적	0.5	65	25
2200206355	신고	밭교	추동리		이준후	생활용	45	40	총적	0.5	45	25
2200206356	신고	밭교	추동리		박계순	생활용	60	40	총적	0.5	60	25
2200206357	신고	밭교	추동리		박정환	생활용	60	40	총적	0.5	60	25
2200206358	신고	밭교	추동리		박병희	생활용	60	40	총적	0.5	60	25
2200206359	신고	밭교	추동리		신철수	생활용	60	40	총적	0.5	60	25
2200206360	신고	밭교	추동리		정예남	생활용	50	40	총적	0.5	50	25
2200206361	신고	밭교	추동리		이병용	생활용	60	40	총적	0.5	60	25
2200206362	신고	밭교	추동리		이상용	생활용	65	40	총적	0.5	65	25
2200206363	신고	밭교	추동리		이홍주	생활용	65	40	총적	0.5	65	25
2200206364	신고	밭교	추동리		이병운	생활용	65	40	총적	0.5	65	25
2200206365	신고	밭교	추동리		이병관	생활용	65	50	총적	0.5	65	25
2200206366	신고	밭교	추동리		신장호	생활용	60	40	총적	0.5	60	25
2200206367	신고	밭교	추동리		신인호	생활용	60	40	총적	0.5	60	25
2200206368	신고	밭교	추동리		신명수	생활용	60	40	총적	0.5	60	25
2200206369	신고	밭교	지동리		김경남	생활용	35	40	총적	0.5	35	20
2200206370	신고	밭교	지동리		강진수	생활용	45	40	총적	0.5	45	25
2200206371	신고	밭교	지동리		김상운	생활용	40	40	총적	0.5	40	25
2200206372	신고	밭교	지동리		박종남	생활용	40	40	총적	0.5	40	25
2200206373	신고	밭교	지동리		고상석	생활용	45	40	총적	0.5	45	25
2200206374	신고	밭교	지동리		전재수	생활용	35	30	총적	0.5	35	25
2200206375	신고	밭교	지동리		박순엽	생활용	40	40	총적	0.5	40	25
2200206376	신고	밭교	지동리		유형심	생활용	35	40	총적	0.5	35	25
2200206377	신고	밭교	지동리		김영옥	생활용	40	40	총적	0.5	40	25
2200206378	신고	밭교	지동리		김동채	생활용	40	40	총적	0.5	40	25
2200206379	신고	밭교	지동리		고영길	농업용	40	40	총적	0.5	40	25

2 1 현장조사 관정내역(계속)

관정번호	허가 형태	입면	동리	번지	지명/건물명 /상호	용도	심도 (m)	구경 (mm)	관정 구분	펌프 (HP)	양수능력 (m ³ /일)	토출관 직경(mm)
2200206380	신고	별교피	지동리		유명연	생활용	45	40	총적	0.5	45	35
2200206381	신고	별교피	지동리		지윤석	생활용	35	40	총적	0.5	35	25
2200206382	신고	별교피	지동리		지동석	생활용	40	40	총적	0.5	40	25
2200206383	신고	별교피	지동리		이옥노	생활용	35	40	총적	0.5	35	25
2200206384	신고	별교피	지동리		송기석	생활용	35	40	총적	0.5	35	25
2200206385	신고	별교피	지동리		김재수	생활용	35	40	총적	0.5	35	25
2200206386	신고	별교피	지동리		정병재	생활용	40	40	총적	0.5	40	25
2200206387	신고	별교피	지동리		임창주	생활용	45	40	총적	0.5	45	25
2200206388	신고	별교피	지동리		오용택	생활용	30	40	총적	0.5	30	25
2200206389	신고	별교피	지동리		박원식	생활용	35	40	총적	0.5	35	25
2200206390	신고	별교피	지동리		박정표	생활용	40	40	총적	0.5	40	25
2200206391	신고	별교피	지동리		김종출	생활용	40	40	총적	0.5	40	25
2200206392	신고	별교피	지동리		박창주	생활용	40	40	총적	0.5	40	25
2200206393	신고	별교피	지동리		박창호	생활용	35	40	총적	0.5	35	25
2200206394	신고	별교피	지동리		강대준	생활용	30	40	총적	0.5	30	25
2200206395	신고	별교피	지동리		김순례	생활용	35	40	총적	0.5	35	25
2200206396	신고	별교피	지동리		이인호	생활용	35	40	총적	0.5	35	25
2200206397	신고	별교피	지동리		신천용	생활용	35	40	총적	0.5	35	25
2200206398	신고	별교피	지동리		강삼원	생활용	45	40	총적	0.5	45	25
2200206399	신고	별교피	지동리		양중석	생활용	35	40	총적	0.5	35	25
2200206400	신고	별교피	지동리		정병울	생활용	45	40	총적	0.5	45	25
2200206401	신고	별교피	지동리		송민호	생활용	45	40	총적	0.5	45	25
2200206402	신고	별교피	지동리		이정식	생활용	40	40	총적	0.5	40	25
2200206403	신고	별교피	지동리		김중태	생활용	45	40	총적	0.5	45	25
2200206404	신고	별교피	지동리		박정하	생활용	40	40	총적	0.5	40	25
2200206405	신고	별교피	지동리		마병태	생활용	60	50	총적	0.5	60	25
2200206406	신고	별교피	지동리		마영수	생활용	50	50	총적	0.5	50	25
2200206407	신고	별교피	지동리		최기선	생활용	60	50	총적	0.5	60	25
2200206408	신고	별교피	지동리		최성기	생활용	70	50	총적	0.5	70	25
2200206409	신고	별교피	지동리		장재철	생활용	30	50	총적	0.5	30	25
2200206410	신고	별교피	지동리		남형열	생활용	50	50	총적	0.5	50	25
2200206411	신고	별교피	지동리		김홍열	생활용	60	50	총적	0.5	60	25
2200206412	신고	별교피	지동리		김순철	생활용	55	50	총적	0.5	55	25
2200206413	신고	별교피	지동리		임순석	생활용	70	50	총적	0.5	70	25
2200206414	신고	별교피	지동리		김득수	생활용	28	50	총적	0.5	28	25
2200206415	신고	별교피	지동리		김승호	생활용	70	50	총적	0.5	70	25

2 1 현장조사 관정내역(계속)

관정번호	허가 형태	면적	동리	번지	지명/건물명 /상호	용도	심도 (m)	구경 (mm)	관정 구분	펌프 (HP)	양수능력 (m ³ /일)	토출관 직경(mm)
2200206416	신고	밭교림	지동리		김남석	생활용	50	50	총적	0.5	50	25
2200206417	신고	밭교림	지동리		최국진	생활용	60	50	총적	0.5	60	25
2200206418	신고	밭교림	지동리		김직홍	생활용	30	50	총적	0.5	30	25
2200206419	신고	밭교림	지동리		조정례	생활용	30	50	총적	0.5	30	25
2200206420	신고	밭교림	지동리		백기심	생활용	60	50	총적	0.5	60	25
2200206421	신고	밭교림	지동리		박덕임	생활용	28	50	총적	0.5	28	25
2200206422	신고	밭교림	지동리		최현우	생활용	28	50	총적	0.5	28	25
2200206423	신고	밭교림	지동리		최일문	생활용	60	50	총적	0.5	60	25
2200206424	신고	밭교림	지동리		김순철	생활용	28	50	총적	0.5	28	25
2200206425	신고	밭교림	지동리		조영오	생활용	28	50	총적	0.5	28	25
2200206426	신고	밭교림	지동리		서대섭	생활용	30	50	총적	0.5	30	25
2200206427	신고	밭교림	지동리		서정철	생활용	28	50	총적	0.5	28	25
2200206428	신고	밭교림	지동리		마삼례	생활용	60	50	총적	0.5	60	25
2200206429	신고	밭교림	지동리		김용운	생활용	60	50	총적	0.5	60	25
2200206430	신고	밭교림	지동리		서정현	생활용	30	50	총적	0.5	30	25
2200206431	신고	밭교림	지동리		이양엽	생활용	50	50	총적	0.5	50	25
2200206432	신고	밭교림	지동리		김종구	생활용	50	50	총적	0.5	50	25
2200206497	신고	밭교림	고읍리		정형순	생활용	60	40	총적	0.5	60	20
2200206498	신고	밭교림	고읍리		이순엽	생활용	60	40	총적	0.5	40	20
2200206499	신고	밭교림	고읍리		유인천	생활용	60	40	총적	0.5	40	20
2200206500	신고	밭교림	고읍리		박노덕	생활용	40	40	총적	0.5	40	20
2200206501	신고	밭교림	고읍리		박오수	생활용	50	40	총적	0.5	50	20
2200206502	신고	밭교림	고읍리		송기봉	생활용	50	40	총적	0.5	50	20
2200206503	신고	밭교림	고읍리		문경연	생활용	40	40	총적	0.5	40	20
2200206504	신고	밭교림	고읍리		선춘근	생활용	50	40	총적	0.5	50	20
2200206505	신고	밭교림	고읍리		선영애	생활용	50	40	총적	0.5	50	20
2200206506	신고	밭교림	고읍리		유중섭	생활용	50	40	총적	0.5	50	20
2200206507	신고	밭교림	고읍리		문남순	생활용	40	40	총적	0.5	40	20
2200206508	신고	밭교림	고읍리		최이순	생활용	40	40	총적	0.5	40	20
2200206509	신고	밭교림	고읍리		송경남	생활용	50	40	총적	0.5	50	20
2200206510	신고	밭교림	고읍리		유학렬	생활용	50	40	총적	0.5	50	20
2200206511	신고	밭교림	고읍리		유유석	생활용	50	40	총적	0.5	50	20
2200206512	신고	밭교림	고읍리		유인근	생활용	0	40	총적	0.5	50	20
2200206513	신고	밭교림	고읍리		최업순	생활용	60	40	총적	0.5	60	20
2200206514	신고	밭교림	고읍리		박성규	생활용	40	40	총적	0.5	40	20
2200206515	신고	밭교림	고읍리		송상순	생활용	40	40	총적	0.5	40	20

2 1 현장조사 관정내역(계속)

관정번호	허가 형태	읍면	동리	번지	지명/건물명 /상호	용도	심도 (m)	구경 (mm)	관정 구분	펌프 (HP)	양수능력 (m ³ /일)	토출관 직경(mm)
2200206516	신고	밭교	고읍리		유인철	생활용	50	40	총적	0.5	50	20
2200206517	신고	밭교	고읍리		김거봉	생활용	50	40	총적	0.5	50	20
2200206518	신고	밭교	고읍리		박창현	생활용	60	40	총적	0.5	60	20
2200206519	신고	밭교	고읍리		이복례	생활용	50	40	총적	0.5	50	20
2200206520	신고	밭교	고읍리		유상래	생활용	50	40	총적	0.5	50	20
2200206521	신고	밭교	고읍리		송채임	생활용	40	40	총적	0.5	40	20
2200206522	신고	밭교	고읍리		최진규	생활용	60	40	총적	0.5	60	20
2200206523	신고	밭교	고읍리		고옥숙	생활용	40	40	총적	0.5	40	20
2200206524	신고	밭교	고읍리		이자순	생활용	50	40	총적	0.5	50	20
2200206525	신고	밭교	고읍리		유인호	생활용	50	40	총적	0.5	50	20
2200206526	신고	밭교	고읍리		박남규	생활용	50	40	총적	0.5	50	20
2200206527	신고	밭교	고읍리		박종식	생활용	60	40	총적	0.5	60	20
2200206528	신고	밭교	고읍리		박봉규	생활용	50	40	총적	0.5	50	20
2200206529	신고	밭교	고읍리		박노남	생활용	50	40	총적	0.5	50	20
2200206530	신고	밭교	고읍리		박노인	생활용	50	40	총적	0.5	50	20
2200206531	신고	밭교	고읍리		김영중	생활용	50	40	총적	0.5	50	20
2200206532	신고	밭교	고읍리		박현규	생활용	50	40	총적	0.5	50	20
2200206533	신고	밭교	고읍리		유인현	생활용	50	40	총적	0.5	50	20
2200206534	신고	밭교	고읍리		선영애	생활용	40	40	총적	0.5	40	20
2200206535	신고	밭교	고읍리		박종욱	생활용	40	40	총적	0.5	40	20
2200206536	신고	밭교	고읍리		한귀순	생활용	50	40	총적	0.5	50	20
2200206537	신고	밭교	고읍리		박종수	생활용	50	40	총적	0.5	50	20
2200206538	신고	밭교	고읍리		한점남	생활용	40	40	총적	0.5	40	20
2200206539	신고	밭교	고읍리		박종구	생활용	50	40	총적	0.5	50	20
2200206540	신고	밭교	고읍리		박충규	생활용	50	40	총적	0.5	50	20
2200206541	신고	밭교	고읍리		박병수	생활용	60	40	총적	0.5	60	20
2200206542	신고	밭교	고읍리		신강심	생활용	40	40	총적	0.5	40	20
2200206543	신고	밭교	고읍리		한재영	생활용	50	40	총적	0.5	50	20
2200206544	신고	밭교	고읍리		박중환	생활용	50	40	총적	0.5	50	20
2200206545	신고	밭교	고읍리		나묘순	생활용	50	40	총적	0.5	50	20
2200206546	신고	밭교	고읍리		유태형	생활용	40	40	총적	0.5	40	20
2200206547	신고	밭교	고읍리		한충부	생활용	50	40	총적	0.5	50	20
2200206548	신고	밭교	고읍리		송기업	생활용	50	40	총적	0.5	50	20
2200206549	신고	밭교	전동리		선영갑	생활용	30	40	총적	0.5	30	20
2200206550	신고	밭교	전동리		이경순	생활용	40	40	총적	0.5	40	20
2200206551	신고	밭교	전동리		김성대	생활용	35	40	총적	0.5	35	20

2.1 현장조사 관정내역(계속)

관정번호	허가 형태	읍면	동리	번지	지명/건물명 /상호	용도	심도 (m)	구경 (mm)	관정 구분	펌프 (HP)	양수능력 (m3/일)	토출관 직경(mm)
2200206552	신고	벌교읍	전동리		송차레	생활용	40	40	총적	0.5	40	20
2200206553	신고	벌교읍	전동리		박형용	생활용	50	40	총적	0.5	50	20
2200206554	신고	벌교읍	전동리		김용석	생활용	50	40	총적	0.5	50	20
2200206555	신고	벌교읍	전동리		김시수	생활용	50	40	총적	0.5	50	20
2200206556	신고	벌교읍	전동리		김복수	생활용	25	40	총적	0.5	25	20
2200206557	신고	벌교읍	전동리		이매순	생활용	30	40	총적	0.5	30	20
2200206558	신고	벌교읍	전동리		김수병	생활용	40	40	총적	0.5	40	20
2200206559	신고	벌교읍	전동리		임영주	생활용	25	40	총적	0.5	25	20
2200206560	신고	벌교읍	전동리		주동민	생활용	45	40	총적	0.5	45	20
2200206561	신고	벌교읍	지동리		박윤심	생활용	50	50	총적	0.5	50	25
2200206562	신고	벌교읍	지동리		김종갑	생활용	50	50	총적	0.5	50	25
2200206563	신고	벌교읍	지동리		황재천	생활용	50	50	총적	0.5	50	25
2200206564	신고	벌교읍	지동리		서정임	생활용	28	50	총적	0.5	28	25
2200206565	신고	벌교읍	지동리		김남석	생활용	50	50	총적	0.5	50	25
2200206566	신고	벌교읍	지동리		김부순	생활용	50	50	총적	0.5	50	25
2200206567	신고	벌교읍	지동리		김옥심	생활용	70	50	총적	0.5	70	25
2200206568	신고	벌교읍	지동리		김길용	생활용	28	50	총적	0.5	28	25
2200206569	신고	벌교읍	지동리		한공자	생활용	30	50	총적	0.5	30	25
2200206570	신고	벌교읍	지동리		박금선	생활용	30	50	총적	0.5	30	25
2200206571	신고	벌교읍	지동리		이상돈	생활용	28	25	총적	0.5	28	25
2200206572	신고	벌교읍	지동리		김영애	생활용	28	25	총적	0.5	28	25
2200206573	신고	벌교읍	지동리		김혁중	생활용	28	25	총적	0.5	28	25
2200206574	신고	벌교읍	지동리		김선구	생활용	28	25	총적	0.5	28	25
2200206575	신고	벌교읍	지동리		박영선	생활용	28	25	총적	0.5	28	25
2200206576	신고	벌교읍	지동리		박태운	생활용	28	25	총적	0.5	28	25
2200206577	신고	벌교읍	지동리		황규수	생활용	28	25	총적	0.5	28	25
2200206578	신고	벌교읍	지동리		박정모	생활용	28	25	총적	0.5	28	25
2200206579	신고	벌교읍	지동리		김중수	생활용	28	25	총적	0.5	28	25
2200206580	신고	벌교읍	고읍리		박충길	생활용	32	25	총적	0.5	32	25
2200206581	신고	벌교읍	고읍리		조세환	생활용	28	25	총적	0.5	28	25
2200206582	신고	벌교읍	고읍리		송유심	생활용	28	25	총적	0.5	28	25
2200206583	신고	벌교읍	고읍리		김천수	생활용	30	25	총적	0.5	30	25
2200206584	신고	벌교읍	고읍리		장재덕	생활용	28	25	총적	0.5	28	25
2200206585	신고	벌교읍	고읍리		한순노	생활용	28	25	총적	0.5	28	25
2200206586	신고	벌교읍	고읍리		윤영효	생활용	29	25	총적	0.5	29	25
2200206587	신고	벌교읍	고읍리		한영섭	생활용	28	25	총적	0.5	28	25

2.1 현장조사 관정내역(계속)

관정번호	허가 형태	읍면	동리	번지	지명/건물명 /상호	용도	심도 (m)	구경 (mm)	관정 구분	펌프 (HP)	양수능력 (m3/일)	토출관 직경 (mm)
2200206588	신고	벌교읍	고읍리		이철금	생활용	28	25	총적	0.5	28	25
2200206589	신고	벌교읍	고읍리		박영철	생활용	28	25	총적	0.5	28	25
2200206590	신고	벌교읍	고읍리		박명오	농업용	27	25	총적	0.5	27	25
2200206591	신고	벌교읍	고읍리		한기수	생활용	25	25	총적	0.5	25	20
2200206592	신고	벌교읍	고읍리		김영진	생활용	25	25	총적	0.5	25	20
2200206593	신고	벌교읍	고읍리		한검수	생활용	25	25	총적	0.5	25	20
2200206594	신고	벌교읍	고읍리		전동임	생활용	25	25	총적	0.5	25	20
2200206595	신고	벌교읍	고읍리		조옥진	생활용	30	25	총적	0.5	30	20
2200206596	신고	벌교읍	고읍리		이용국	생활용	27	25	총적	0.5	27	25
2200206597	신고	벌교읍	고읍리		최양을	생활용	30	25	총적	0.5	30	20
2200206598	신고	벌교읍	고읍리		박중의	생활용	30	25	총적	0.5	30	20
2200206599	신고	벌교읍	고읍리		박운규	생활용	32	25	총적	0.5	32	25
2200206600	신고	벌교읍	고읍리		박운규	생활용	50	20	총적	0.5	50	20
2200206601	신고	벌교읍	전동리		유금례	생활용	30	25	총적	0.5	30	20
2200206602	신고	벌교읍	고읍리		박천석	생활용	30	25	총적	0.5	30	20
2200206603	신고	벌교읍	고읍리		한재철	생활용	30	25	총적	0.5	30	20
2200206604	신고	벌교읍	고읍리		최일춘	생활용	25	25	총적	0.5	25	20
2200206605	신고	벌교읍	전동리		조복덕	생활용	50	25	총적	0.5	50	20
2200206606	신고	벌교읍	고읍리		정옥엽	생활용	28	25	총적	0.5	28	25
2200206607	신고	벌교읍	고읍리		박태규	생활용	35	25	총적	0.5	35	25
2200206608	신고	벌교읍	고읍리		박순재	생활용	30	25	총적	0.5	30	25
2200206609	신고	벌교읍	고읍리		한재섭	생활용	35	25	총적	0.5	35	25
2200206610	신고	벌교읍	고읍리		원성호	생활용	34	25	총적	0.5	34	25
2200206611	신고	벌교읍	고읍리		추성화	생활용	28	30	총적	0.5	28	20
2200206613	신고	벌교읍	고읍리		유순임	생활용	35	25	총적	0.5	35	25
2200206614	신고	벌교읍	고읍리		박중덕	생활용	28	25	총적	0.5	28	25
2200206615	신고	벌교읍	고읍리		박규욱	생활용	28	25	총적	0.5	28	25
2200206616	신고	벌교읍	고읍리		박영민	생활용	27	25	총적	0.5	27	25
2200206617	신고	벌교읍	고읍리		한성수	생활용	35	25	총적	0.5	35	25
2200206618	신고	벌교읍	고읍리		박승규	생활용	34	25	총적	0.5	34	25
2200206619	신고	벌교읍	고읍리		박집규	생활용	30	25	총적	0.5	30	25
2200206620	신고	벌교읍	고읍리		최재석	생활용	30	25	총적	0.5	30	25
2200206621	신고	벌교읍	고읍리		한신섭	생활용	28	25	총적	0.5	28	25
2200206622	신고	벌교읍	고읍리		고덕웅	생활용	26	25	총적	0.5	26	20
2200206623	신고	벌교읍	고읍리		한현섭	생활용	28	25	총적	0.5	28	25
2200206624	신고	벌교읍	고읍리		류영규	생활용	50	40	총적	0.5	50	20

2.1 현장조사 관정내역(계속)

관정번호	허가 형태	읍면	동리	번지	지명/건물명 /상호	용도	심도 (m)	구경 (mm)	관정 구분	펌프 (HP)	양수능력 (m ³ /일)	토출관 직경(mm)
2200206625	신고	벌교읍	전동리		김기순	생활용	25	40	총적	0.5	25	20
2200206626	신고	벌교읍	전동리		김창윤	생활용	40	40	총적	0.5	40	20
2200206627	신고	벌교읍	전동리		손천욱	생활용	30	40	총적	0.5	30	20
2200206628	신고	벌교읍	전동리		김규태	생활용	50	40	총적	0.5	50	20
2200206629	신고	벌교읍	전동리		김현수	생활용	35	40	총적	0.5	35	20
2200206630	신고	벌교읍	전동리		김석순	생활용	40	40	총적	0.5	40	20
2200206631	신고	벌교읍	전동리		김기정	생활용	30	40	총적	0.5	30	20
2200206632	신고	벌교읍	전동리		한정섭	생활용	30	40	총적	0.5	30	20
2200206633	신고	벌교읍	전동리		김점열	생활용	30	40	총적	0.5	30	20
2200206634	신고	벌교읍	전동리		송광석	생활용	40	40	총적	0.5	40	20
2200206635	신고	벌교읍	전동리		윤계용	생활용	30	40	총적	0.5	30	20
2200206636	신고	벌교읍	전동리		조양남	생활용	35	40	총적	0.5	35	20
2200206637	신고	벌교읍	전동리		송동석	생활용	40	40	총적	0.5	40	20
2200206638	신고	벌교읍	전동리		김무수	생활용	35	40	총적	0.5	35	20
2200206639	신고	벌교읍	전동리		황복만	생활용	70	40	총적	0.5	70	20
2200206640	신고	벌교읍	전동리		이정래	생활용	70	50	총적	0.5	70	20
2200206641	신고	벌교읍	전동리		장수하	생활용	70	50	총적	0.5	70	20
2200206642	신고	벌교읍	전동리		조철현	생활용	70	50	총적	0.5	70	20
2200206643	신고	벌교읍	전동리		정동현	농업용	70	150	암반	1	70	32
2200206644	신고	벌교읍	전동리		서용석	생활용	70	50	총적	0.5	70	20
2200206645	신고	벌교읍	전동리		김창빈	생활용	60	50	총적	0.5	60	20
2200206652	신고	벌교읍	지동리		김승빈	생활용	50	55	총적	0.5	50	25
2200300001	신고	벌교읍	지동리		송기석	농업용	100	200	암반	2	100	40
2200300002	신고	벌교읍	낙성리		이홍재	농업용	0	180	암반	2	100	32
2200300003	신고	벌교읍	척령리		김정수	농업용	100	200	암반	2	100	40
2200300004	신고	벌교읍	마동리		양승우	농업용	100	200	암반	2	100	48
2200300030	신고	벌교읍	연산리		이시열	공업용	80	150	암반	1	80	25
2200300032	신고	벌교읍	낙성리		이동휘	생활용	30	40	총적	0.5	30	25
2200300033	신고	벌교읍	추동리		정귀남	생활용	55	40	총적	0.5	55	25
2200300034	신고	벌교읍	칠동리		안두식	생활용	40	50	총적	0.5	40	25
2200300035	신고	벌교읍	칠동리		안창식	생활용	40	50	총적	0.5	40	25
2200300036	신고	벌교읍	칠동리		김원준	생활용	40	50	총적	0.5	40	25
2200300044	신고	벌교읍	마동리		전병옥	생활용	50	40	총적	0.5	50	25
2200300045	신고	벌교읍	마동리		임병섭	생활용	50	40	총적	0.5	50	25
2200300047	신고	벌교읍	장양리		윤종길	농업용	65	40	총적	0.5	65	40
2200300048	신고	벌교읍	마동리		박상용	농업용	65	40	총적	1	65	40

2 1 현장조사 관정내역(계속)

관정번호	허가 형태	읍면	동리	번지	지명/건물명 /상호	용도	심도 (m)	구경 (mm)	관정 구분	펌프 (HP)	양수능력 (m3/일)	토출관 직경(mm)
2200300055	신고	별교읍	장양리		송봉일	농업용	55	50	총적	1	55	40
2200300071	신고	별교읍	칠동리		장금희	농업용	80	150	암반	2	70	40
2200300073	신고	별교읍	연산리		박형철	생활용	50	40	총적	0.5	50	32
2200300122	신고	별교읍	척령리		김정수	생활용	70	150	암반	2	70	32
2200300136	신고	별교읍	호동리		염신희	농업용	50	150	암반	1	50	25
2200300137	신고	별교읍	회정리		박삼수	농업용	90	50	총적	1	110	50
2200400085	신고	별교읍	낙상리		보성군청	농업용	150	150	암반	3	150	40
2200400124	신고	별교읍	척령리		이동규	농업용	50	50	총적	0.5	50	30
2200400134	신고	별교읍	진동리		강대평	농업용	40	60	총적	2	40	60
2200400153	신고	별교읍	척령리		김용연	농업용	50	50	총적	0.5	50	30
2200400162	신고	별교읍	장양리		(주)롯데기공	농업용	50	50	총적	0.5	50	30
2200400200	신고	별교읍	영등리		이병기	농업용	100	150	총적	2	50	40
2200400206	신고	별교읍	척령리		김화일	농업용	80	50	총적	0.5	80	40
2200500026	신고	별교읍	회정리		김범수	생활용	30	50	총적	1	30	20
2200500051	신고	별교읍	장좌리		김윤곤	농업용	50	50	총적	0.3	50	35
2200206612	신고	별교읍	고읍리		박중숙	생활용	30	25	총적	0.5	30	25
2200000029	신고	별교읍	추동리		이채영	농업용	120	200	암반	5	70	30
2200000020	신고	별교읍	추동리		이채영	농업용	120	200	암반	5	100	30
D46780142	신고	조성면	동춘리		김규선	생활용	61	250	암반		284	200
D46780145	신고	조성면	용전리		박치열	생활용	62	250	암반		285	200
D46780148	신고	득량면	송곡리		손경선	생활용	41	200	암반	7.5	150	
D46780161	신고	득량면	마천리		정상희		150	250	암반		255	
D46780168	신고	회천면	객산리		이길봉	농업용	80	200	암반	3	150	
D46780170	신고	회천면	봉강리		보성군수	농업용	150	250	암반		150	
D46780176	신고	회천면	동울리		박정관	생활용	107	250	암반	5		
D46780179	신고	회천면	화죽리		김연수	생활용	60	250	암반	15	149	
D46780182	신고	회천면	화죽리		나재남		47	200	암반		141	
S46780009	신고	회천면	전일리		김만환	생활용	8	200	암반		149	
별교 고읍 미신고 001	미신고	별교읍	고읍리		권영수	농업용	15	50	총적	0.5	0	0
별교 고읍 미신고 002	미신고	별교읍	고읍리		김경환	농업용	17	50	총적	0.5	0	0
별교 고읍 미신고 003	미신고	별교읍	고읍리		이동근	농업용	19	50	총적	0.5	0	0
별교 고읍 미신고 004	미신고	별교읍	고읍리		이영규	농업용	14	50	총적	0.5	0	0
별교 고읍 미신고 005	미신고	별교읍	고읍리		손옥재	농업용	16	50	총적	0.5	0	0
별교 고읍 미신고 006	미신고	별교읍	고읍리		한순엽	생활용	15	40	총적	0.5	0	0
별교 고읍 미신고 007	미신고	별교읍	고읍리		김도형	생활용	15	50	총적	0.5	0	0
별교 고읍 미신고 008	미신고	별교읍	고읍리		임병남	농업용	18	50	총적	0.5	0	0

2.1 현장조사 관정내역(계속)

관정번호	허가 형태	읍면	동리	번지	지명/건물명 /상호	용도	심도 (m)	구경 (mm)	관정 구분	펌프 (HP)	양수능력 (m3/일)	토출관 직경(mm)
밭교고읍미신고 009	미신고	밭교읍	고읍리		이신희	농업용	17	50	총적	0.5	0	0
밭교고읍미신고 010	미신고	밭교읍	고읍리		조경래	농업용	17	50	총적	0.5	0	0
밭교고읍미신고 011	미신고	밭교읍	고읍리		송기관	농업용	19	50	총적	0.5	0	0
밭교고읍미신고 012	미신고	밭교읍	고읍리		유인태	농업용	16	50	총적	0.5	0	0
밭교고읍미신고 013	미신고	밭교읍	고읍리		유인현	농업용	0	0	총적	0	0	0
밭교고읍미신고 014	미신고	밭교읍	고읍리		정형순	농업용	17	50	총적	0.5	0	0
밭교고읍미신고 015	미신고	밭교읍	고읍리		유중섭	농업용	16	50	총적	0.5	0	0
밭교고읍미신고 016	미신고	밭교읍	고읍리		유화열	농업용	16	50	총적	0.5	0	0
밭교고읍미신고 017	미신고	밭교읍	고읍리		한귀순	농업용	19	50	총적	0.5	0	0
밭교고읍미신고 018	미신고	밭교읍	고읍리		김복수	농업용	15	50	총적	0.5	0	0
밭교고읍미신고 019	미신고	밭교읍	고읍리		송하영	농업용	19	50	총적	0.5	0	0
밭교고읍미신고 020	미신고	밭교읍	고읍리		이금영	농업용	15	50	총적	0.5	0	0
밭교고읍미신고 021	미신고	밭교읍	고읍리		유인동	농업용	18	50	총적	0.5	0	0
밭교고읍미신고 022	미신고	밭교읍	고읍리		유석	농업용	16	50	총적	0.5	0	0
밭교고읍미신고 023	미신고	밭교읍	고읍리		유상래	농업용	17	50	총적	0.5	0	0
밭교고읍미신고 024	미신고	밭교읍	고읍리		선춘근	농업용	18	50	총적	0.5	0	0
밭교고읍미신고 025	미신고	밭교읍	고읍리		선춘근	농업용	17	50	총적	0.5	0	0
밭교고읍미신고 026	미신고	밭교읍	고읍리		박종욱	농업용	15	50	총적	0.5	0	0
밭교고읍미신고 027	미신고	밭교읍	고읍리		박명선	농업용	14	50	총적	0.5	0	0
밭교고읍미신고 028	미신고	밭교읍	고읍리		이말진	농업용	16	50	총적	0.5	0	0
밭교고읍미신고 029	미신고	밭교읍	고읍리		김영순	농업용	17	50	총적	0.5	0	0
밭교고읍미신고 030	미신고	밭교읍	고읍리		이창윤	농업용	18	50	총적	0.5	0	0
밭교고읍미신고 031	미신고	밭교읍	고읍리		한기웅	생활용	17	50	총적	0.5	0	0
밭교고읍미신고 032	미신고	밭교읍	고읍리		배광선	생활용	16	40	총적	0.5	0	0
밭교고읍미신고 033	미신고	밭교읍	고읍리		김정욱	생활용	19	50	총적	0.5	0	0
밭교고읍미신고 034	미신고	밭교읍	고읍리		김경환	생활용	16	50	총적	0.5	0	0
밭교고읍미신고 035	미신고	밭교읍	고읍리		한갑산	생활용	17	50	총적	0.5	0	0
밭교고읍미신고 036	미신고	밭교읍	고읍리		이순근	생활용	15	50	총적	0.5	0	0
밭교고읍미신고 037	미신고	밭교읍	고읍리		김이갑	생활용	17	50	총적	0.5	0	0
밭교고읍미신고 038	미신고	밭교읍	고읍리		김이갑	생활용	0	0	총적	0	0	0
밭교고읍미신고 039	미신고	밭교읍	고읍리			생활용	0	0	총적	0	0	0
밭교고읍미신고 040	미신고	밭교읍	고읍리		오인철	생활용	16	40	총적	0.5	0	0
밭교고읍미신고 041	미신고	밭교읍	고읍리		박형래	생활용	15	45	총적	0.5	0	0
밭교고읍미신고 042	미신고	밭교읍	고읍리		이동근	생활용	14	45	총적	0.5	0	0
밭교고읍미신고 043	미신고	밭교읍	고읍리		한기찬	생활용	15	45	총적	0.5	0	0
밭교고읍미신고 044	미신고	밭교읍	고읍리		박회성	생활용	16	45	총적	0.5	0	0

2.1 현장조사 관정내역(계속)

관정번호	허가 형태	읍면	동리	번지	지명/건물명 /상호	용도	심도 (m)	구경 (mm)	관정 구분	펌프 (HP)	양수능력 (m ³ /일)	토출관 직경(mm)
관정 045	미신고	관정 045	고읍리		박내철	생활용	17	50	총적	0.5	0	0
관정 046	미신고	관정 046	고읍리		최옥만	생활용	18	50	총적	0.5	0	0
관정 047	미신고	관정 047	고읍리		한옥순	생활용	17	45	총적	0.5	0	0
관정 048	미신고	관정 048	고읍리		한오섭	생활용	16	45	총적	0.5	0	0
관정 049	미신고	관정 049	고읍리		김중섭	생활용	16	45	총적	0.5	0	0
관정 050	미신고	관정 050	고읍리		권영수	생활용	16	50	총적	0.5	0	0
관정 051	미신고	관정 051	고읍리		이병영	생활용	18	45	총적	0.5	0	0
관정 052	미신고	관정 052	고읍리		김형심	생활용	15	50	총적	0.5	0	0
관정 053	미신고	관정 053	고읍리		김환삼	생활용	15	45	총적	0.5	0	0
관정 054	미신고	관정 054	고읍리		박수엽	생활용	17	45	총적	0.5	0	0
관정 055	미신고	관정 055	고읍리		김영의	생활용	16	50	총적	0.5	0	0
관정 056	미신고	관정 056	고읍리		임규근	생활용	15	50	총적	0.5	0	0
관정 057	미신고	관정 057	고읍리		임규근	생활용	0	0	총적	0	0	0
관정 058	미신고	관정 058	고읍리		오애심	생활용	15	50	총적	0.5	0	0
관정 059	미신고	관정 059	고읍리		박병양	생활용	16	50	총적	0.5	0	0
관정 060	미신고	관정 060	고읍리		박공남	생활용	19	45	총적	0.5	0	0
관정 061	미신고	관정 061	고읍리		남봉업	생활용	14	50	총적	0.5	0	0
관정 062	미신고	관정 062	고읍리		임수덕	생활용	16	50	총적	0.5	0	0
관정 063	미신고	관정 063	고읍리		박천식	농업용	16	50	총적	0.5	0	0
관정 064	미신고	관정 064	고읍리		임병탁	생활용	17	50	총적	0.5	0	0
관정 065	미신고	관정 065	고읍리		김상봉	생활용	16	50	총적	0.5	0	0
관정 066	미신고	관정 066	고읍리		한규중	생활용	17	50	총적	0.5	0	0
관정 067	미신고	관정 067	고읍리		김영휘	생활용	16	50	총적	0.5	0	0
관정 068	미신고	관정 068	고읍리		김영휘	생활용	16	50	총적	0.5	0	0
관정 069	미신고	관정 069	고읍리		박달막	생활용	14	50	총적	0.5	0	0
관정 071	미신고	관정 071	고읍리		한중수	농업용	18	50	총적	0.5	0	0
관정 072	미신고	관정 072	고읍리		김영희	농업용	16	50	총적	0.5	0	0
관정 073	미신고	관정 073	고읍리		박중기	생활용	0	0	총적	0	0	0
관정 074	미신고	관정 074	고읍리		강복기	농업용	18	50	총적	0.5	0	0
관정 075	미신고	관정 075	고읍리		한검수	생활용	16	50	총적	0.5	0	0
관정 076	미신고	관정 076	고읍리		전유평	생활용	16	50	총적	0.5	0	0
관정 077	미신고	관정 077	고읍리		윤영수	생활용	15	50	총적	0.5	0	0
관정 078	미신고	관정 078	고읍리		한중수	생활용	17	50	총적	0.5	0	0
관정 079	미신고	관정 079	고읍리		박중기	생활용	15	50	총적	0.5	0	0
관정 080	미신고	관정 080	고읍리		한판석	생활용	14	50	총적	0.5	0	0
관정 081	미신고	관정 081	고읍리		이은석	생활용	16	50	총적	0.5	0	0

2 1 현장조사 관정내역(계속)

관정번호	허가 형태	읍면	동리	번지	지명/건물명 /상호	용도	심도 (m)	구경 (mm)	관정 구분	펌프 (HP)	양수능력 (m3/일)	토출관 직경(mm)
관고 082	미신고	관고읍	고읍리	082	박민규	생활용	17	50	총적	0.5	0	0
관고 083	미신고	관고읍	고읍리	083	박형규	농업용	17	50	총적	0.5	0	0
관고 084	미신고	관고읍	고읍리	084	한재문	농업용	15	50	총적	0.5	0	0
관고 085	미신고	관고읍	고읍리	085	박종일	농업용	17	50	총적	0.5	0	0
관고 086	미신고	관고읍	고읍리	086	박정기	생활용	14	50	총적	0.5	0	0
관고 087	미신고	관고읍	고읍리	087	한오덕	농업용	15	50	총적	0.5	0	0
관고 088	미신고	관고읍	고읍리	088	한오덕	농업용	16	50	총적	0.5	0	0
관고 089	미신고	관고읍	고읍리	089	이형수	생활용	16	50	총적	0.5	0	0
관고 090	미신고	관고읍	고읍리	090	박점규	농업용	17	50	총적	0.5	0	0
관고 091	미신고	관고읍	고읍리	091	박중기	생활용	0	0	총적	0	0	0
관고 092	미신고	관고읍	고읍리	092	박점규	생활용	16	50	총적	0.5	0	0
관고 093	미신고	관고읍	고읍리	093	한영희	생활용	16	50	총적	0.5	0	0
관고 094	미신고	관고읍	고읍리	094	송삼숙	생활용	15	50	총적	0.5	0	0
관고 095	미신고	관고읍	고읍리	095	박도순	생활용	15	50	총적	0.5	0	0
관고 096	미신고	관고읍	고읍리	096	한기석	생활용	16	50	총적	0.5	0	0
관고 097	미신고	관고읍	고읍리	097	박철규	생활용	16	50	총적	0.5	0	0
관고 098	미신고	관고읍	고읍리	098	한오덕	생활용	15	50	총적	0.5	0	0
관고 099	미신고	관고읍	고읍리	099	이형수	생활용	18	50	총적	0.5	0	0
관고 100	미신고	관고읍	고읍리	100	박중문	농업용	17	50	총적	0.5	0	0
관고 101	미신고	관고읍	고읍리	101	박중문	농업용	15	50	총적	0.5	0	0
관고 102	미신고	관고읍	고읍리	102	박중문	농업용	17	50	총적	0.5	0	0
관고 103	미신고	관고읍	고읍리	103	박중문	농업용	14	50	총적	0.5	0	0
관고 104	미신고	관고읍	고읍리	104	최영환	생활용	16	50	총적	0.5	0	0
관고 105	미신고	관고읍	고읍리	105	이신암	생활용	19	50	총적	0.5	0	0
관고 106	미신고	관고읍	고읍리	106	박중기	생활용	0	0	총적	0	0	0
관고 107	미신고	관고읍	고읍리	107	신강심	생활용	18	50	총적	0.5	0	0
관고 108	미신고	관고읍	고읍리	108	한재영	생활용	17	50	총적	0.5	0	0
관고 109	미신고	관고읍	고읍리	109	조수금	생활용	16	50	총적	0.5	0	0
관고 110	미신고	관고읍	고읍리	110	박중삼	생활용	16	50	총적	0.5	0	0
관고 111	미신고	관고읍	고읍리	111	윤은구	생활용	14	50	총적	0.5	0	0
관고 112	미신고	관고읍	고읍리	112	박영삼	농업용	16	50	총적	0.5	0	0
관고 113	미신고	관고읍	고읍리	113	박영삼	농업용	19	50	총적	0.5	0	0
관고 114	미신고	관고읍	고읍리	114	선추근	생활용	13	50	총적	0.5	0	0
관고 115	미신고	관고읍	고읍리	115	조용재	생활용	15	50	총적	0.5	0	0
관고 116	미신고	관고읍	고읍리	116	김경태	농업용	16	50	총적	0.5	0	0
관고 117	미신고	관고읍	고읍리	117	박중우	농업용	16	50	총적	0.5	0	0

2.1 현장조사 관정내역(계속)

관정번호	허가 형태	읍면	동리	번지	지명/건물명 /상호	용도	심도 (m)	구경 (mm)	관정 구분	펌프 (HP)	양수능력 (m3/일)	토출관 직경(mm)
밭교 고압 미신고 118	미신고	밭교읍	고압리		박종삼	농업용	16	50	총적	0.5	0	0
밭교 고압 미신고 119	미신고	밭교읍	고압리		박재규	생활용	13	50	총적	0.5	0	0
밭교 고압 미신고 120	미신고	밭교읍	고압리		김영순	생활용	17	50	총적	0.5	0	0
밭교 고압 미신고 121	미신고	밭교읍	고압리		신춘근	생활용	0	0	총적	0	0	0
밭교 고압 미신고 122	미신고	밭교읍	고압리		박명선	생활용	16	50	총적	0.5	0	0
밭교 고압 미신고 123	미신고	밭교읍	고압리		한상숙	생활용	14	50	총적	0.5	0	0
밭교 고압 미신고 124	미신고	밭교읍	고압리		박명삼	생활용	16	50	총적	0.5	0	0
밭교 고압 미신고 125	미신고	밭교읍	고압리		박중기	생활용	19	50	총적	0.5	0	0
밭교 고압 미신고 126	미신고	밭교읍	고압리		박중희	생활용	16	50	총적	0.5	0	0
밭교 고압 미신고 127	미신고	밭교읍	고압리		박중욱	농업용	17	50	총적	0.5	0	0
밭교 고압 미신고 128	미신고	밭교읍	고압리		박중국	농업용	16	50	총적	0.5	0	0
밭교 고압 미신고 129	미신고	밭교읍	고압리		박중호	생활용	16	50	총적	0.5	0	0
밭교 고압 미신고 130	미신고	밭교읍	고압리		우성출	생활용	15	50	총적	0.5	0	0
밭교 고압 미신고 131	미신고	밭교읍	고압리		윤용배	생활용	13	50	총적	0.5	0	0
밭교 도성 미신고 001	미신고	밭교읍	낙성리		제순모	생활용	14	50	총적	0.5	0	30
밭교 도성 미신고 002	미신고	밭교읍	낙성리		구육남	생활용	14	50	총적	0.5	0	30
밭교 도성 미신고 003	미신고	밭교읍	낙성리		김철수	생활용	16	50	총적	0.5	0	30
밭교 도성 미신고 004	미신고	밭교읍	낙성리		조갑훈	생활용	15	50	총적	0.5	0	30
밭교 도성 미신고 005	미신고	밭교읍	낙성리		김영근	생활용	15	50	총적	0.5	0	30
밭교 도성 미신고 006	미신고	밭교읍	낙성리		장화식	생활용	13	50	총적	0.5	0	30
밭교 도성 미신고 007	미신고	밭교읍	낙성리		한점섭	생활용	17	50	총적	0.5	0	30
밭교 도성 미신고 008	미신고	밭교읍	낙성리		김정렬	생활용	18	50	총적	0.5	0	30
밭교 도성 미신고 009	미신고	밭교읍	낙성리		김천임	생활용	19	50	총적	0.5	0	30
밭교 도성 미신고 010	미신고	밭교읍	낙성리		강진아	생활용	17	50	총적	0.5	0	30
밭교 도성 미신고 011	미신고	밭교읍	낙성리		이삼용	생활용	18	50	총적	0.5	0	30
밭교 도성 미신고 012	미신고	밭교읍	낙성리		서순영	생활용	16	50	총적	0.5	0	30
밭교 도성 미신고 013	미신고	밭교읍	낙성리		김송재	생활용	15	50	총적	0.5	0	30
밭교 도성 미신고 014	미신고	밭교읍	낙성리		임옥순	생활용	16	50	총적	0.5	0	30
밭교 도성 미신고 015	미신고	밭교읍	낙성리		이홍재	생활용	17	50	총적	0.5	0	30
밭교 도성 미신고 016	미신고	밭교읍	낙성리		김기철	생활용	16	50	총적	0.5	0	30
밭교 도성 미신고 017	미신고	밭교읍	낙성리		낙성행정새마을회	생활용	14	50	총적	0.5	0	30
밭교 도성 미신고 018	미신고	밭교읍	낙성리		이대악	생활용	16	50	총적	0.5	0	30
밭교 도성 미신고 019	미신고	밭교읍	낙성리		하용선	생활용	14	50	총적	0.5	0	30
밭교 도성 미신고 020	미신고	밭교읍	낙성리		김중학	생활용	13	50	총적	0	0	30
밭교 도성 미신고 021	미신고	밭교읍	낙성리		김은석	생활용	12	50	총적	0.5	0	30
밭교 도성 미신고 022	미신고	밭교읍	낙성리		김동수	생활용	17	50	총적	0.5	0	30

2.1 현장조사 관정내역(계속)

관정번호	허가 형태	유역	동리	번지	지명/건물명 /상호	용도	심도 (m)	구경 (mm)	관정 구분	펌프 (HP)	양수능력 (m3/일)	토출관 직경(mm)
별교 낙성 미신고 023	미신고	별교유역	낙성리		김학수	생활용	15	50	총적	0.5	0	30
별교 낙성 미신고 024	미신고	별교유역	낙성리		방복만	생활용	13	50	총적	0.5	0	30
별교 낙성 미신고 025	미신고	별교유역	낙성리		남상권	생활용	19	50	총적	0.5	0	30
별교 낙성 미신고 026	미신고	별교유역	낙성리			생활용	16	0	총적	0	0	0
별교 낙성 미신고 027	미신고	별교유역	낙성리		박형복	생활용	13	50	총적	0.5	0	30
별교 낙성 미신고 028	미신고	별교유역	낙성리		장무호	생활용	13	50	총적	0.5	0	30
별교 낙성 미신고 029	미신고	별교유역	낙성리		남상권	농업용	14	50	총적	0.5	0	30
별교 낙성 미신고 030	미신고	별교유역	낙성리		김영수	농업용	15	50	총적	0.5	0	30
별교 낙성 미신고 031	미신고	별교유역	낙성리		최유엽	농업용	14	50	총적	0.5	0	30
별교 낙성 미신고 032	미신고	별교유역	낙성리		김은석	농업용	18	50	총적	0.5	0	30
별교 낙성 미신고 033	미신고	별교유역	낙성리		서정	생활용	17	50	총적	0.5	0	30
별교 낙성 미신고 034	미신고	별교유역	낙성리		김을순	생활용	17	50	총적	0.5	0	30
별교 낙성 미신고 035	미신고	별교유역	낙성리		한순엽	생활용	13	50	총적	0.5	0	30
별교 낙성 미신고 036	미신고	별교유역	낙성리		박순덕	생활용	18	50	총적	0.5	0	30
별교 낙성 미신고 037	미신고	별교유역	낙성리		이옥자	생활용	15	50	총적	0.5	0	30
별교 낙성 미신고 038	미신고	별교유역	낙성리		신영춘	생활용	15	50	총적	0.5	0	30
별교 낙성 미신고 039	미신고	별교유역	낙성리		신영춘	생활용	14	50	총적	0.5	0	30
별교 낙성 미신고 040	미신고	별교유역	낙성리		김민숙	농업용	14	50	총적	0.5	0	30
별교 낙성 미신고 041	미신고	별교유역	낙성리		김재곤	농업용	19	50	총적	0.5	0	30
별교 낙성 미신고 042	미신고	별교유역	낙성리		김기태	생활용	16	50	총적	0.5	0	30
별교 낙성 미신고 043	미신고	별교유역	낙성리		임명규	생활용	15	50	총적	0.5	0	30
별교 낙성 미신고 044	미신고	별교유역	낙성리		박창현	생활용	17	50	총적	0.5	0	30
별교 낙성 미신고 045	미신고	별교유역	낙성리		정호주	생활용	16	50	총적	0.5	0	30
별교 낙성 미신고 046	미신고	별교유역	낙성리		김정례	생활용	13	50	총적	0.5	0	30
별교 낙성 미신고 047	미신고	별교유역	낙성리		배성모	생활용	16	50	총적	0.5	0	30
별교 낙성 미신고 048	미신고	별교유역	낙성리		배성모	농업용	14	50	총적	0.5	0	30
별교 낙성 미신고 049	미신고	별교유역	낙성리		서옥순	생활용	14	50	총적	0.5	0	30
별교 낙성 미신고 050	미신고	별교유역	낙성리		서옥순	생활용	0	0	총적	0	0	0
별교 낙성 미신고 051	미신고	별교유역	낙성리		배성민	생활용	13	50	총적	0.5	0	30
별교 낙성 미신고 052	미신고	별교유역	낙성리		서석용	농업용	17	50	총적	0.5	0	30
별교 낙성 미신고 053	미신고	별교유역	낙성리		서춘식	생활용	14	50	총적	0.5	0	30
별교 낙성 미신고 054	미신고	별교유역	낙성리		송기용	생활용	18	50	총적	0.5	0	30
별교 낙성 미신고 055	미신고	별교유역	낙성리		서석용	생활용	16	50	총적	0.5	0	30
별교 낙성 미신고 056	미신고	별교유역	낙성리		박소애	생활용	16	50	총적	0.5	0	30
별교 낙성 미신고 057	미신고	별교유역	낙성리		박규은	생활용	17	50	총적	0.5	0	30
별교 낙성 미신고 058	미신고	별교유역	낙성리		김정순	생활용	18	50	총적	0.5	0	30

2.1 현장조사 관정내역(계속)

관정번호	허가 형태	읍면	동리	번지	지명/건물명 /상호	용도	심도 (m)	구경 (mm)	관정 구분	펌프 (HP)	양수능력 (m3/일)	토출관 직경(mm)
별관 059	미신고	별관	낙성리		한동촌	생활용	13	40	총적	0.5	0	30
별관 060	미신고	별관	낙성리		박덕수	생활용	17	50	총적	0.5	0	30
별관 061	미신고	별관	낙성리		김길곤	생활용	18	50	총적	0.5	0	30
별관 062	미신고	별관	낙성리		강복례	생활용	17	50	총적	0.5	0	30
별관 063	미신고	별관	낙성리		김용수	생활용	15	50	총적	0.5	0	30
별관 064	미신고	별관	낙성리		이춘자	생활용	18	40	총적	0.5	0	30
별관 065	미신고	별관	낙성리		김영일	생활용	17	40	총적	0.5	0	30
별관 066	미신고	별관	낙성리		김태우	생활용	17	50	총적	0.5	0	30
별관 067	미신고	별관	낙성리		손옥재	생활용	15	50	총적	0.5	0	30
별관 068	미신고	별관	낙성리		지홍심	생활용	14	50	총적	0.5	0	30
별관 069	미신고	별관	낙성리		강경래	생활용	16	40	총적	0.5	0	30
별관 070	미신고	별관	낙성리		김근수	생활용	18	50	총적	0.5	0	30
별관 071	미신고	별관	낙성리		배종길	생활용	14	50	총적	0.5	0	30
별관 072	미신고	별관	낙성리		이병주	생활용	15	50	총적	0.5	0	30
별관 073	미신고	별관	낙성리		한본덕	생활용	18	40	총적	0.5	0	30
별관 074	미신고	별관	낙성리		이막수	생활용	17	40	총적	0.5	0	30
별관 075	미신고	별관	낙성리		손병근	생활용	17	40	총적	0.5	0	30
별관 076	미신고	별관	낙성리		김철수	생활용	14	40	총적	0.5	0	30
별관 077	미신고	별관	낙성리		주종현	생활용	15	40	총적	0.5	0	30
별관 078	미신고	별관	낙성리		배성민	농업용	14	50	총적	0.5	0	30
별관 079	미신고	별관	낙성리		서점순	농업용	19	50	총적	0.5	0	30
별관 080	미신고	별관	낙성리		주윤호	농업용	16	40	총적	0.5	0	30
별관 081	미신고	별관	낙성리		이금엽	생활용	14	40	총적	0.5	0	30
별관 082	미신고	별관	낙성리		김순문	생활용	14	50	총적	0.5	0	30
별관 083	미신고	별관	낙성리		서석웅	생활용	0	0	총적	0	0	0
별관 084	미신고	별관	낙성리		장서일	생활용	19	40	총적	0.5	0	30
별관 085	미신고	별관	낙성리		김영신	생활용	17	40	총적	0.5	0	30
별관 086	미신고	별관	낙성리		김귀임	생활용	16	40	총적	0.5	0	30
별관 087	미신고	별관	낙성리		장기환	생활용	16	40	총적	0.5	0	30
별관 088	미신고	별관	낙성리		서정덕	생활용	19	50	총적	0.5	0	30
별관 089	미신고	별관	낙성리		김순문	농업용	15	40	총적	0.5	0	30
별관 090	미신고	별관	낙성리		배성모	농업용	16	40	총적	0.5	0	30
별관 091	미신고	별관	낙성리		신봉식	농업용	14	40	총적	0.5	0	30
별관 092	미신고	별관	낙성리		김종래	농업용	21	40	총적	0.5	0	0
별관 093	미신고	별관	낙성리		홍창만	생활용	14	40	총적	0.5	0	0
별관 094	미신고	별관	낙성리		김종애	농업용	16	40	총적	0.5	0	0

2.1 현장조사 관정내역(계속)

관정번호	허가 형태	업종	동리	번지	지명/건물명 /상호	용도	심도 (m)	구경 (mm)	관정 구분	펌프 (HP)	양수능력 (m3/일)	토출관 직경(mm)
관정 095	미신고	제조업	도성리		김성순	생활용	12	40	총적	0.5	0	0
관정 096	미신고	제조업	도성리		강도순	생활용	15	50	총적	0.5	0	0
관정 097	미신고	제조업	도성리		서인자	생활용	13	40	총적	0.5	0	0
관정 098	미신고	제조업	도성리		안형자	생활용	17	40	총적	0.5	0	0
관정 099	미신고	제조업	도성리		양복만	생활용	17	50	총적	0.5	0	0
관정 100	미신고	제조업	도성리		손옥재	공업용	15	50	총적	0.5	0	0
관정 101	미신고	제조업	도성리		김신식	공업용	13	40	총적	0.5	0	0
관정 102	미신고	제조업	도성리		한동춘	공업용	16	40	총적	0.5	0	0
관정 103	미신고	제조업	도성리		박종래	공업용	17	50	총적	0.5	0	0
관정 104	미신고	제조업	도성리		박규열	공업용	18	40	총적	0.5	0	0
관정 105	미신고	제조업	도성리		장선호	공업용	19	50	총적	0.5	0	0
관정 106	미신고	제조업	도성리		임순석	공업용	19	50	총적	0.5	0	0
관정 107	미신고	제조업	도성리		김원출	공업용	17	50	총적	0.5	0	0
관정 108	미신고	제조업	도성리		김태우	공업용	0	0	총적	0	0	0
관정 109	미신고	제조업	도성리		김복상	공업용	14	50	총적	0.5	0	0
관정 110	미신고	제조업	도성리		이창석	공업용	16	50	총적	0.5	0	0
관정 111	미신고	제조업	도성리		박세일	공업용	87	200	암반	2	0	0
관정 112	미신고	제조업	도성리		한인섭	공업용	17	50	총적	0.5	0	0
관정 113	미신고	제조업	도성리		김종열	생활용	14	40	총적	0.5	0	0
관정 114	미신고	제조업	도성리		김영수	공업용	15	50	총적	0.5	0	0
관정 115	미신고	제조업	도성리		조정남	공업용	19	50	총적	0.5	0	0
관정 116	미신고	제조업	도성리		장막동	공업용	18	40	총적	0.5	0	0
관정 117	미신고	제조업	도성리		김용수	공업용	15	50	총적	0.5	0	0
관정 118	미신고	제조업	도성리		김용수	공업용	19	50	총적	0.5	0	0
관정 119	미신고	제조업	도성리		김용수	공업용	15	40	총적	0.5	0	0
관정 120	미신고	제조업	도성리		송득업	공업용	16	50	총적	0.5	0	0
관정 121	미신고	제조업	도성리		안삼남	생활용	16	50	총적	0.5	0	0
관정 122	미신고	제조업	도성리		이완식	생활용	14	40	총적	0	0	0
관정 123	미신고	제조업	도성리		정소남	생활용	19	50	총적	0.5	0	0
관정 124	미신고	제조업	도성리		배성모	공업용	15	40	총적	0.5	0	0
관정 125	미신고	제조업	도성리		장무호	공업용	16	50	총적	0.5	0	0
관정 126	미신고	제조업	도성리		배종길	공업용	18	50	총적	0.5	0	0
관정 127	미신고	제조업	도성리		김수옥	공업용	17	50	총적	0.5	0	0
관정 128	미신고	제조업	도성리		김성수	생활용	16	50	총적	0.5	0	0
관정 001	미신고	제조업	대포리		김영권	공업용	30	60	총적	0.5	0	30
관정 002	미신고	제조업	대포리		정종호	생활용	149	200	암반	0.5	0	20

2 1 현장조사 관정내역(계속)

관정번호	허가 형태	읍면	동리	번지	지명/건물명 /상호	용도	심도 (m)	구경 (mm)	관정 구분	펌프 (HP)	양수능력 (m3/일)	토출관 직경(mm)
별교 대포 미신고 003	미신고	별교읍	대포리		강태호	농업용	30	60	층적	0.5	0	30
별교 대포 미신고 004	미신고	별교읍	대포리		대포마을주민	생활용	149	250	암반	0	0	0
별교 대포 미신고 005	미신고	별교읍	대포리		김병순	농업용	30	60	층적	0.5	0	30
별교 대포 미신고 006	미신고	별교읍	대포리		김종남	농업용	30	60	층적	0.5	0	30
별교 대포 미신고 007	미신고	별교읍	대포리		김정언	농업용	30	60	층적	0.5	0	30
별교 대포 미신고 008	미신고	별교읍	대포리		김종남	농업용	30	60	층적	0.5	0	30
별교 대포 미신고 009	미신고	별교읍	대포리		김종연	농업용	30	60	층적	0.5	0	30
별교 대포 미신고 010	미신고	별교읍	대포리		남성호	농업용	30	60	층적	0.5	0	30
별교 대포 미신고 011	미신고	별교읍	대포리		채기하	농업용	30	60	층적	0.5	0	30
별교 대포 미신고 012	미신고	별교읍	대포리		배순영	농업용	30	60	층적	0.5	0	30
별교 대포 미신고 013	미신고	별교읍	대포리		배순영	생활용	30	60	층적	0.5	0	30
별교 대포 미신고 014	미신고	별교읍	대포리		서두석	생활용	30	60	층적	0.5	0	30
별교 대포 미신고 015	미신고	별교읍	대포리		김석중	생활용	30	60	층적	0.5	0	30
별교 대포 미신고 016	미신고	별교읍	대포리		조희욱	생활용	30	60	층적	0.5	0	30
별교 대포 미신고 017	미신고	별교읍	대포리		김종연	농업용	30	60	층적	0.5	0	30
별교 대포 미신고 018	미신고	별교읍	대포리		김동덕	생활용	30	60	층적	0.5	0	30
별교 대포 미신고 019	미신고	별교읍	대포리		제두리마을주민	생활용	1	1000	층적	0	0	0
별교 대포 미신고 020	미신고	별교읍	대포리		김용부	생활용	30	60	층적	0.5	0	30
별교 대포 미신고 021	미신고	별교읍	대포리		김정언	생활용	30	60	층적	0.5	0	30
별교 대포 미신고 022	미신고	별교읍	대포리		김춘석	생활용	30	60	층적	0.5	0	30
별교 대포 미신고 023	미신고	별교읍	대포리		강태호	생활용	30	60	층적	0.5	0	30
별교 대포 미신고 024	미신고	별교읍	대포리		김종욱	생활용	30	60	층적	0.5	0	30
별교 대포 미신고 025	미신고	별교읍	대포리		김종덕	생활용	30	60	층적	0.5	0	30
별교 대포 미신고 026	미신고	별교읍	대포리		오재원	생활용	30	60	층적	0.5	0	30
별교 대포 미신고 027	미신고	별교읍	대포리		오용현	생활용	30	60	층적	0.5	0	30
별교 대포 미신고 028	미신고	별교읍	대포리		강정숙	생활용	30	60	층적	0.5	0	30
별교 대포 미신고 029	미신고	별교읍	대포리		홍두안	생활용	30	60	층적	0.5	0	30
별교 대포 미신고 030	미신고	별교읍	대포리		박재균	생활용	30	60	층적	0.5	0	30
별교 대포 미신고 031	미신고	별교읍	대포리		김용권	농업용	30	60	층적	0.5	0	30
별교 대포 미신고 032	미신고	별교읍	대포리		김홍심	생활용	30	60	층적	0.5	0	30
별교 대포 미신고 033	미신고	별교읍	대포리		서성자	생활용	30	60	층적	0.5	0	30
별교 대포 미신고 034	미신고	별교읍	대포리		오송자	생활용	30	60	층적	0.5	0	30
별교 대포 미신고 035	미신고	별교읍	대포리		송재숙	생활용	149	200	암반	3	0	149
별교 마동 미신고 001	미신고	별교읍	마동리		조재천	농업용	0	150	암반	0	0	0
별교 마동 미신고 002	미신고	별교읍	마동리		배상선	농업용	0	50	층적	0.5	0	0
별교 마동 미신고 003	미신고	별교읍	마동리		김봉남	생활용	0	50	층적	0.5	0	0

2.1 현장조사 관정내역(계속)

관정번호	허가 형태	읍면	동리	번지	지명/건물명 /상호	용도	심도 (m)	구경 (mm)	관정 구분	펌프 (HP)	양수능력 (m3/일)	토출관 직경(mm)
관정 004	미신고	관정 004	마동리		양석수	생활용	0	50	총적	0.5	0	0
관정 005	미신고	관정 005	마동리		양남중	생활용	0	50	총적	0.5	0	0
관정 006	미신고	관정 006	마동리		양정권	생활용	0	50	총적	0.5	0	0
관정 007	미신고	관정 007	마동리		송현남	생활용	0	50	총적	0.5	0	0
관정 008	미신고	관정 008	마동리		양길중	생활용	0	50	총적	0.5	0	0
관정 009	미신고	관정 009	마동리		신양우	생활용	0	50	총적	0.5	0	0
관정 010	미신고	관정 010	마동리		선용회	생활용	0	50	총적	0.5	0	0
관정 011	미신고	관정 011	마동리		박정열	생활용	0	50	총적	0.5	0	0
관정 012	미신고	관정 012	마동리		양석불	생활용	0	50	총적	0.5	0	0
관정 013	미신고	관정 013	마동리		양유순	생활용	0	50	총적	0.5	0	0
관정 014	미신고	관정 014	마동리		양순자	생활용	0	50	총적	0.5	0	0
관정 015	미신고	관정 015	마동리	마동새마을회		생활용	0	50	총적	0.5	0	0
관정 016	미신고	관정 016	마동리		양봉화	농업용	0	0	총적	0	0	0
관정 017	미신고	관정 017	마동리		양봉화	생활용	0	50	총적	0.5	0	0
관정 018	미신고	관정 018	마동리		양주석	생활용	0	50	총적	0.5	0	0
관정 019	미신고	관정 019	마동리		신문식	생활용	0	50	총적	0.5	0	0
관정 020	미신고	관정 020	마동리		송봉남	생활용	0	50	총적	0.5	0	0
관정 021	미신고	관정 021	마동리		김순임	생활용	0	50	총적	0.5	0	0
관정 022	미신고	관정 022	마동리		강계환	생활용	0	50	총적	0.5	0	0
관정 023	미신고	관정 023	마동리		정창근	생활용	0	50	총적	0.5	0	0
관정 024	미신고	관정 024	마동리		유천숙	생활용	0	50	총적	0.5	0	0
관정 025	미신고	관정 025	마동리		박태주	생활용	0	50	총적	0.5	0	0
관정 026	미신고	관정 026	마동리		선명섭	생활용	0	50	총적	0.5	0	0
관정 027	미신고	관정 027	마동리		심공례	생활용	0	50	총적	0.5	0	0
관정 028	미신고	관정 028	마동리		장희만	생활용	0	50	총적	0.5	0	0
관정 029	미신고	관정 029	마동리		조희갑	생활용	0	50	총적	0.5	0	0
관정 030	미신고	관정 030	마동리		정문엽	생활용	0	50	총적	0.5	0	0
관정 031	미신고	관정 031	마동리		윤연아	생활용	0	50	총적	0.5	0	0
관정 032	미신고	관정 032	마동리		임성모	생활용	0	50	총적	0.5	0	0
관정 033	미신고	관정 033	마동리		방태순	생활용	0	50	총적	0.5	0	0
관정 034	미신고	관정 034	마동리		선종옥	생활용	0	50	총적	0.5	0	0
관정 035	미신고	관정 035	마동리		이여경	생활용	120	50	총적	0.5	0	0
관정 036	미신고	관정 036	마동리		조규화	생활용	0	50	총적	0.5	0	0
관정 037	미신고	관정 037	마동리		조규화	농업용	0	50	총적	0.5	0	0
관정 038	미신고	관정 038	마동리		김양애	농업용	0	50	총적	0.5	0	0
관정 039	미신고	관정 039	마동리		김양애	생활용	0	150	압반	2	0	0

2 1 현장조사 관정내역(계속)

관정번호	허가 형태	층면	동리	번지	지명/건물명 /상호	용도	심도 (m)	구경 (mm)	관정 구분	펌프 (HP)	양수능력 (m3/일)	토출관 직경(mm)
밭교 마동 미신고 040	미신고	밭교 1층	마동리		박현철	공업용	0	50	층적	0.5	0	0
밭교 마동 미신고 041	미신고	밭교 1층	마동리		남은호	생활용	0	50	층적	0.5	0	0
밭교 마동 미신고 042	미신고	밭교 1층	마동리		박현철	생활용	0	50	층적	0.5	0	0
밭교 마동 미신고 043	미신고	밭교 1층	마동리		박현철	생활용	0	50	층적	0.5	0	0
밭교 마동 미신고 044	미신고	밭교 1층	마동리		방태진	생활용	0	50	층적	0.5	0	0
밭교 마동 미신고 045	미신고	밭교 1층	마동리		김형열	생활용	0	50	층적	0.5	0	0
밭교 마동 미신고 046	미신고	밭교 1층	마동리		유중환	생활용	0	50	층적	0.5	0	0
밭교 마동 미신고 047	미신고	밭교 1층	마동리		이준희	생활용	0	50	층적	0.5	0	0
밭교 마동 미신고 048	미신고	밭교 1층	마동리		조철봉	생활용	0	50	층적	0.5	0	0
밭교 마동 미신고 049	미신고	밭교 1층	마동리		김권중	생활용	0	50	층적	0.5	0	0
밭교 마동 미신고 050	미신고	밭교 1층	마동리		군지새마을회관	생활용	0	0	층적	0	0	0
밭교 마동 미신고 051	미신고	밭교 1층	마동리		김점중	생활용	0	50	층적	0.5	0	0
밭교 마동 미신고 052	미신고	밭교 1층	마동리		노동호	생활용	0	50	층적	0.5	0	0
밭교 마동 미신고 053	미신고	밭교 1층	마동리		송평기	생활용	0	0	층적	0	0	0
밭교 마동 미신고 054	미신고	밭교 1층	마동리		송기명	생활용	0	50	층적	0.5	0	0
밭교 마동 미신고 055	미신고	밭교 1층	마동리		송구중	생활용	0	50	층적	0.5	0	0
밭교 마동 미신고 056	미신고	밭교 1층	마동리		공순옥	생활용	0	0	층적	0	0	0
밭교 마동 미신고 057	미신고	밭교 1층	마동리		이상희	생활용	0	50	층적	0.5	0	0
밭교 마동 미신고 058	미신고	밭교 1층	마동리		김용관	생활용	0	50	층적	0.5	0	0
밭교 마동 미신고 059	미신고	밭교 1층	마동리		최봉심	생활용	0	40	층적	0.5	0	0
밭교 마동 미신고 060	미신고	밭교 1층	마동리		유정열	생활용	0	0	층적	0	0	0
밭교 마동 미신고 061	미신고	밭교 1층	마동리		황동림	생활용	0	0	층적	0	0	0
밭교 마동 미신고 062	미신고	밭교 1층	마동리		유재출	생활용	0	50	층적	0.5	0	0
밭교 마동 미신고 063	미신고	밭교 1층	마동리		황덕임	농업용	0	50	층적	3	0	0
밭교 마동 미신고 064	미신고	밭교 1층	마동리		최영자	농업용	0	50	층적	0.5	0	0
밭교 마동 미신고 065	미신고	밭교 1층	마동리		유재일	생활용	0	150	암반	1	0	0
밭교 마동 미신고 066	미신고	밭교 1층	마동리		김영애	생활용	0	0	층적	0	0	0
밭교 마동 미신고 067	미신고	밭교 1층	마동리		한규환	생활용	0	0	층적	0	0	0
밭교 마동 미신고 068	미신고	밭교 1층	마동리		박정용	생활용	0	50	층적	0.5	0	0
밭교 마동 미신고 069	미신고	밭교 1층	마동리		박공수	생활용	0	0	층적	0	0	0
밭교 마동 미신고 070	미신고	밭교 1층	마동리		박공수	생활용	0	50	층적	0.5	0	0
밭교 마동 미신고 071	미신고	밭교 1층	마동리		유기순	생활용	0	0	층적	0	0	0
밭교 마동 미신고 072	미신고	밭교 1층	마동리			생활용	0	0	층적	0	0	0
밭교 마동 미신고 073	미신고	밭교 1층	마동리		이병호	생활용	0	0	층적	0	0	0
밭교 마동 미신고 074	미신고	밭교 1층	마동리		문영상	생활용	0	0	층적	0	0	0
밭교 마동 미신고 075	미신고	밭교 1층	마동리		최영자	생활용	0	50	층적	0.5	0	0

2 1 현장조사 관정내역(계속)

관정번호	허가 형태	읍면	동리	번지	지명/건물명 /상호	용도	심도 (m)	구경 (mm)	관정 구분	펌프 (HP)	양수능력 (m3/일)	토출관 직경(mm)
관정 076	마동 미신고	관정 076	마동리		공점용	생활용	0	50	총적	0.5	0	0
관정 077	마동 미신고	관정 077	마동리		박조명	생활용	0	50	총적	0.5	0	0
관정 078	마동 미신고	관정 078	마동리		군지교회	생활용	0	0	총적	0	0	0
관정 079	마동 미신고	관정 079	마동리		송구중	생활용	0	50	총적	0.5	0	0
관정 080	마동 미신고	관정 080	마동리		신천후	생활용	0	50	총적	0.5	0	0
관정 081	마동 미신고	관정 081	마동리		임동채	생활용	26	40	총적	0.5	0	0
관정 082	마동 미신고	관정 082	마동리		윤이구	생활용	0	50	총적	1	0	0
관정 083	마동 미신고	관정 083	마동리		임찬진	생활용	0	0	총적	0	0	0
관정 084	마동 미신고	관정 084	마동리		윤성호	생활용	0	0	총적	0	0	0
관정 085	마동 미신고	관정 085	마동리		신천후	생활용	0	50	총적	0.5	0	0
관정 086	마동 미신고	관정 086	마동리		이철수	생활용	0	50	총적	0.5	0	0
관정 087	마동 미신고	관정 087	마동리		김용업	생활용	0	0	총적	0	0	0
관정 088	마동 미신고	관정 088	마동리		박정수	생활용	0	0	총적	0	0	0
관정 089	마동 미신고	관정 089	마동리		유영식	생활용	0	0	총적	0	0	0
관정 090	마동 미신고	관정 090	마동리		이철수	생활용	0	0	총적	0	0	0
관정 091	마동 미신고	관정 091	마동리		김원경	생활용	0	0	총적	0	0	0
관정 092	마동 미신고	관정 092	마동리		김귀예	생활용	0	0	총적	0	0	0
관정 093	마동 미신고	관정 093	마동리		김용업	생활용	0	0	총적	0	0	0
관정 094	마동 미신고	관정 094	마동리		장수심	생활용	0	50	총적	1	0	0
관정 095	마동 미신고	관정 095	마동리		임찬진	생활용	0	50	총적	1	0	0
관정 096	마동 미신고	관정 096	마동리		임찬진	생활용	0	50	총적	1	0	0
관정 097	마동 미신고	관정 097	마동리		김덕중	생활용	0	0	총적	0	0	0
관정 098	마동 미신고	관정 098	마동리		임동채	생활용	0	50	총적	1	0	0
관정 099	마동 미신고	관정 099	마동리		김원중	생활용	0	50	총적	1	0	0
관정 100	마동 미신고	관정 100	마동리		김영일	생활용	0	50	총적	1	0	0
관정 101	마동 미신고	관정 101	마동리		노동호	생활용	0	50	총적	1	0	0
관정 102	마동 미신고	관정 102	마동리		임찬진	생활용	0	50	총적	0	0	0
관정 103	마동 미신고	관정 103	마동리		임찬진	생활용	0	50	총적	0.5	0	0
관정 104	마동 미신고	관정 104	마동리		임찬진	생활용	0	50	총적	0	0	0
관정 105	마동 미신고	관정 105	마동리		임찬진	생활용	0	50	총적	1	0	0
관정 106	마동 미신고	관정 106	마동리		이순식	생활용	0	50	총적	0.5	0	0
관정 107	마동 미신고	관정 107	마동리		임찬진	생활용	0	50	총적	1	0	0
관정 108	마동 미신고	관정 108	마동리		유정연	생활용	0	20	총적	0	0	0
관정 109	마동 미신고	관정 109	마동리		김용업	생활용	0	50	총적	1	0	0
관정 110	마동 미신고	관정 110	마동리		박수응	생활용	0	50	총적	1	0	0
관정 111	마동 미신고	관정 111	마동리		박공수	생활용	0	30	총적	0.5	0	0

2.1 현장조사 관정내역(계속)

관정번호	허가 형태	읍면	동리	번지	지명/건물명 /상호	용도	심도 (m)	구경 (mm)	관정 구분	펌프 (HP)	양수능력 (m3/일)	토출관 직경(mm)
밭교 마동 미신고 112	미신고	밭교읍	마동리		송해주	양압용	0	50	총적	1	0	0
밭교 마동 미신고 113	미신고	밭교읍	마동리		방태진	양압용	0	30	총적	0	0	0
밭교 마동 미신고 114	미신고	밭교읍	마동리		송기명	양압용	0	40	총적	0.5	0	0
밭교 마동 미신고 115	미신고	밭교읍	마동리		최정자	양압용	0	50	총적	0.5	0	0
밭교 마동 미신고 116	미신고	밭교읍	마동리		송기명	양압용	0	40	총적	0	0	0
밭교 마동 미신고 117	미신고	밭교읍	마동리		공점용	양압용	0	50	총적	1	0	0
밭교 마동 미신고 118	미신고	밭교읍	마동리		김건중	양압용	0	40	총적	0	0	0
밭교 마동 미신고 119	미신고	밭교읍	마동리		임재출	양압용	0	50	총적	0.5	0	0
밭교 마동 미신고 120	미신고	밭교읍	마동리		이병호	양압용	0	50	총적	1	0	0
밭교 마동 미신고 121	미신고	밭교읍	마동리		공점용	양압용	0	0	총적	0	0	0
밭교 마동 미신고 122	미신고	밭교읍	마동리		이중희	양압용	0	0	총적	0	0	0
밭교 마동 미신고 123	미신고	밭교읍	마동리		박공수	양압용	0	40	총적	0	0	0
밭교 마동 미신고 124	미신고	밭교읍	마동리		박수홍	양압용	0	40	총적	1	0	0
밭교 마동 미신고 125	미신고	밭교읍	마동리		공재봉	양압용	0	0	총적	0	0	0
밭교 마동 미신고 126	미신고	밭교읍	마동리		김명식	양압용	0	40	총적	1	0	0
밭교 마동 미신고 127	미신고	밭교읍	마동리		공순호	양압용	0	40	총적	1	0	0
밭교 마동 미신고 128	미신고	밭교읍	마동리		이진표	양압용	0	40	총적	0.5	0	0
밭교 마동 미신고 129	미신고	밭교읍	마동리		문화영	양압용	0	50	총적	1	0	0
밭교 마동 미신고 130	미신고	밭교읍	마동리		박길용	양압용	0	40	총적	1	0	0
밭교 마동 미신고 131	미신고	밭교읍	마동리		강학수	양압용	0	30	총적	1	0	0
밭교 마동 미신고 132	미신고	밭교읍	마동리		선중우	양압용	0	0	총적	0	0	0
밭교 마동 미신고 133	미신고	밭교읍	마동리			산활용	0	0	압반	0	0	0
밭교 마동 미신고 134	미신고	밭교읍	마동리			산활용	0	0	총적	0	0	0
밭교 마동 미신고 135	미신고	밭교읍	마동리		김석산	양압용	0	40	총적	1	0	0
밭교 마동 미신고 136	미신고	밭교읍	마동리		최학진	양압용	0	250	압반	5	0	0
밭교 마동 미신고 137	미신고	밭교읍	마동리		양남태	양압용	0	40	총적	1	0	0
밭교 마동 미신고 138	미신고	밭교읍	마동리		송복남	양압용	0	50	총적	1	0	0
밭교 마동 미신고 139	미신고	밭교읍	마동리		김호근	양압용	0	40	총적	0.5	0	0
밭교 마동 미신고 140	미신고	밭교읍	마동리		김호근	양압용	0	50	총적	0	0	0
밭교 마동 미신고 141	미신고	밭교읍	마동리		김주태	양압용	0	30	총적	1	0	0
밭교 마동 미신고 142	미신고	밭교읍	마동리		양주석	양압용	0	50	총적	1	0	0
밭교 마동 미신고 143	미신고	밭교읍	마동리		양만기	양압용	0	40	총적	1	0	0
밭교 마동 미신고 144	미신고	밭교읍	마동리		김영수	양압용	0	50	총적	1	0	0
밭교 마동 미신고 145	미신고	밭교읍	마동리		박영목	양압용	0	40	총적	0	0	0
밭교 마동 미신고 146	미신고	밭교읍	마동리		양희석	양압용	0	40	총적	1	0	0
밭교 마동 미신고 147	미신고	밭교읍	마동리		양남석	양압용	0	50	총적	1	0	0

2.1 현장조사 관정내역(계속)

관정번호	허가 형태	읍면	동리	번지	지명/건물명 /상호	용도	심도 (m)	구경 (mm)	관정 구분	펌프 (HP)	양수능력 (m3/일)	토출관 직경(mm)
밭교 마동 미신고 148	미신고	밭교읍	마동리		신양우	아포용	0	50	총적	1	0	0
밭교 마동 미신고 149	미신고	밭교읍	마동리		양부옥	아포용	0	40	총적	1	0	0
밭교 마동 미신고 150	미신고	밭교읍	마동리		정정모	아포용	0	50	총적	1	0	0
밭교 마동 미신고 151	미신고	밭교읍	마동리		양근규	아포용	0	40	총적	1	0	0
밭교 마동 미신고 152	미신고	밭교읍	마동리		양영규	아포용	0	40	총적	0.5	0	0
밭교 마동 미신고 153	미신고	밭교읍	마동리		유종환	아포용	0	30	총적	1	0	0
밭교 마동 미신고 154	미신고	밭교읍	마동리		양길중	아포용	0	40	총적	0.5	0	0
밭교 마동 미신고 155	미신고	밭교읍	마동리		박영목	아포용	0	40	총적	1	0	0
밭교 마동 미신고 156	미신고	밭교읍	마동리		양도만	아포용	0	30	총적	0.5	0	0
밭교 마동 미신고 157	미신고	밭교읍	마동리		양남중	아포용	0	50	총적	1	0	0
밭교 마동 미신고 158	미신고	밭교읍	마동리		양석수	아포용	0	40	총적	1	0	0
밭교 마동 미신고 159	미신고	밭교읍	마동리		송증수	아포용	0	40	총적	0.5	0	0
밭교 마동 미신고 160	미신고	밭교읍	마동리		양길중	아포용	0	50	총적	1	0	0
밭교 마동 미신고 161	미신고	밭교읍	마동리		양석수	아포용	20	50	총적	1	30	30
밭교 마동 미신고 162	미신고	밭교읍	마동리		양문기	아포용	20	50	총적	1	30	30
밭교 마동 미신고 163	미신고	밭교읍	마동리		장태문	아포용	20	50	총적	1	30	30
밭교 마동 미신고 164	미신고	밭교읍	마동리		최경선	아포용	20	50	총적	1	30	30
밭교 마동 미신고 165	미신고	밭교읍	마동리		김성근	아포용	20	50	총적	1	30	30
밭교 마동 미신고 166	미신고	밭교읍	마동리		송기철	아포용	0	50	총적	1	0	0
밭교 마동 미신고 167	미신고	밭교읍	마동리		김용채	아포용	20	50	총적	1	30	30
밭교 마동 미신고 168	미신고	밭교읍	마동리		방태순	아포용	20	50	총적	1	30	30
밭교 마동 미신고 169	미신고	밭교읍	마동리		양승우	아포용	0	50	총적	1	0	0
밭교 마동 미신고 170	미신고	밭교읍	마동리		양승우	아포용	0	40	총적	0.5	0	0
밭교 마동 미신고 171	미신고	밭교읍	마동리		강학수	아포용	0	50	총적	1	0	0
밭교 마동 미신고 172	미신고	밭교읍	마동리		최학진	아포용	0	40	총적	1	0	0
밭교 마동 미신고 173	미신고	밭교읍	마동리		최기준	아포용	0	40	총적	1	0	0
밭교 마동 미신고 174	미신고	밭교읍	마동리		한천석	아포용	0	40	총적	0.5	0	0
밭교 마동 미신고 175	미신고	밭교읍	마동리		선정명	아포용	0	40	총적	0	0	0
밭교 마동 미신고 176	미신고	밭교읍	마동리		최영자	아포용	0	50	총적	1	0	0
밭교 마동 미신고 177	미신고	밭교읍	마동리		최영자	아포용	0	40	총적	1	0	0
밭교 마동 미신고 178	미신고	밭교읍	마동리		김용필	아포용	0	50	총적	1	0	0
밭교 마동 미신고 179	미신고	밭교읍	마동리		김영자	아포용	0	30	총적	1	0	0
밭교 마동 미신고 180	미신고	밭교읍	마동리		신순자	아포용	0	40	총적	1	0	0
밭교 마동 미신고 181	미신고	밭교읍	마동리		방태순	아포용	0	50	총적	1	0	0
밭교 마동 미신고 182	미신고	밭교읍	마동리		방명수	아포용	0	50	총적	1	0	0
밭교 마동 미신고 183	미신고	밭교읍	마동리		전일남	아포용	0	30	총적	0	0	0

2.1 현장조사 관정내역(계속)

관정번호	허가 형태	유역	동리	번지	지명/건물명 /상호	용도	심도 (m)	구경 (mm)	관정 구분	펌프 (HP)	양수능력 (m3/일)	토출관 직경(mm)
관정 184	미신고	관정 184	마동리	184	김처중	농업용	0	40	총적	0	0	0
관정 185	미신고	관정 185	마동리	185	전일남	농업용	0	40	총적	0	0	0
관정 186	미신고	관정 186	마동리	186	김용필	농업용	0	50	총적	0	0	0
관정 187	미신고	관정 187	마동리	187	김재열	농업용	0	50	총적	0	0	0
관정 188	미신고	관정 188	마동리	188	김병수	농업용	0	40	총적	1	0	0
관정 189	미신고	관정 189	마동리	189	유병호	농업용	0	50	총적	1	0	0
관정 190	미신고	관정 190	마동리	190	김한중	농업용	0	60	총적	1	0	0
관정 191	미신고	관정 191	마동리	191	김신집	농업용	0	0	총적	0	0	0
관정 192	미신고	관정 192	마동리	192	김용삼	농업용	0	40	총적	0.5	0	0
관정 193	미신고	관정 193	마동리	193	박용래	농업용	0	0	총적	0	0	0
관정 194	미신고	관정 194	마동리	194	이상희	농업용	0	50	총적	1	0	0
관정 195	미신고	관정 195	마동리	195	이상희	농업용	0	50	총적	1	0	0
관정 196	미신고	관정 196	마동리	196	이연	농업용	0	60	총적	0	0	0
관정 197	미신고	관정 197	마동리	197	김덕중	농업용	0	50	총적	1	0	0
관정 198	미신고	관정 198	마동리	198	임찬진	농업용	0	30	총적	0.5	0	0
관정 199	미신고	관정 199	마동리	199	임찬진	농업용	0	60	총적	1	0	0
관정 200	미신고	관정 200	마동리	200	임찬진	농업용	0	50	총적	0	0	0
관정 201	미신고	관정 201	마동리	201	김규환	농업용	0	40	총적	1	0	0
관정 202	미신고	관정 202	마동리	202	김덕중	농업용	0	50	총적	1	0	0
관정 203	미신고	관정 203	마동리	203	이쌍태	농업용	0	50	총적	1	0	0
관정 204	미신고	관정 204	마동리	204	김희자	농업용	0	40	총적	1	0	0
관정 205	미신고	관정 205	마동리	205	임찬진	농업용	0	50	총적	1	0	0
관정 206	미신고	관정 206	마동리	206	이진철	농업용	0	40	총적	1	0	0
관정 207	미신고	관정 207	마동리	207	김봉오	농업용	0	50	총적	1	0	0
관정 001	미신고	관정 001	연산리	001	정현자	생활용	10	50	총적	0.5	0	20
관정 002	미신고	관정 002	연산리	002	보성군수	생활용	100	250	암반	3	0	75
관정 003	미신고	관정 003	연산리	003	조금석	농업용	80	150	암반	2	0	50
관정 004	미신고	관정 004	연산리	004	연산리장	생활용	100	150	암반	2	0	50
관정 005	미신고	관정 005	연산리	005	최정례	농업용	80	150	암반	2	0	50
관정 006	미신고	관정 006	연산리	006	최연호	농업용	10	50	총적	0.5	0	20
관정 007	미신고	관정 007	연산리	007	김금석	농업용	10	50	총적	0.5	0	20
관정 008	미신고	관정 008	연산리	008	정희옥	농업용	8	40	총적	0.5	0	20
관정 009	미신고	관정 009	연산리	009	오순애	생활용	10	40	총적	0.5	0	16
관정 010	미신고	관정 010	연산리	010	정계순	생활용	10	40	총적	0.5	0	20
관정 011	미신고	관정 011	연산리	011	최연호	생활용	10	40	총적	0.5	0	20
관정 012	미신고	관정 012	연산리	012	박광자	생활용	12	40	총적	0.5	0	20

2 1 현장조사 관정내역(계속)

관정번호	허가 형태	업종	동리	번지	지명/건물명 /상호	용도	심도 (m)	구경 (mm)	관정 구분	펌프 (HP)	양수능력 (m3/일)	토출관 직경(mm)
관정번호 013	미신고	연산미신고	연산리		박기상	상활용	10	40	총적	0.5	0	20
관정번호 014	미신고	연산미신고	연산리		박상희	상활용	12	40	총적	0.5	0	20
관정번호 015	미신고	연산미신고	연산리		고석기	상활용	10	50	총적	0.5	0	20
관정번호 016	미신고	연산미신고	연산리		진동욱	상활용	10	40	총적	0.5	0	20
관정번호 017	미신고	연산미신고	연산리		박경도	상활용	12	50	총적	0.5	0	20
관정번호 018	미신고	연산미신고	연산리		노영복	상활용	12	50	총적	0.5	0	20
관정번호 019	미신고	연산미신고	연산리		연산교회	상활용	10	50	총적	0.5	0	20
관정번호 020	미신고	연산미신고	연산리		김수근	상활용	10	40	총적	0.5	0	20
관정번호 021	미신고	연산미신고	연산리		김재수	상활용	10	40	총적	0.5	0	20
관정번호 022	미신고	연산미신고	연산리		천종석	상활용	10	40	총적	0.5	0	20
관정번호 023	미신고	연산미신고	연산리		전판임	상활용	12	40	총적	0.5	0	16
관정번호 024	미신고	연산미신고	연산리		이금열	상활용	10	50	총적	0.5	0	20
관정번호 025	미신고	연산미신고	연산리		전용민	상활용	10	50	총적	0.5	0	20
관정번호 026	미신고	연산미신고	연산리		이경욱	상활용	8	40	총적	0.5	0	16
관정번호 027	미신고	연산미신고	연산리		김아방	상활용	12	40	총적	0.5	0	20
관정번호 028	미신고	연산미신고	연산리		이정현	상활용	12	50	총적	0.5	0	20
관정번호 029	미신고	연산미신고	연산리		서철래	상활용	10	40	총적	0.5	0	20
관정번호 030	미신고	연산미신고	연산리		이홍표	상활용	10	40	총적	0.5	0	20
관정번호 001	미신고	연산미신고	연산리		임일수	상활용	60	50	총적	0.5	0	40
관정번호 002	미신고	연산미신고	연산리			상활용	149	250	암반	5	0	50
관정번호 003	미신고	연산미신고	연산리		김용희	상활용	70	50	총적	0.5	0	40
관정번호 004	미신고	연산미신고	연산리		김장근	상활용	70	60	총적	0.5	0	50
관정번호 005	미신고	연산미신고	연산리		박중열	상활용	70	60	총적	0.5	0	50
관정번호 006	미신고	연산미신고	연산리		박중학	상활용	70	60	총적	0.5	0	50
관정번호 007	미신고	연산미신고	연산리		김장근	상활용	40	50	총적	0	0	40
관정번호 008	미신고	연산미신고	연산리		김장근	상활용	40	50	총적	0	0	40
관정번호 009	미신고	연산미신고	연산리		김장근	상활용	40	50	총적	0	0	40
관정번호 010	미신고	연산미신고	연산리		김장근	상활용	70	50	총적	0	0	40
관정번호 011	미신고	연산미신고	연산리		장세원	상활용	40	50	총적	0.5	0	40
관정번호 012	미신고	연산미신고	연산리		장세원	상활용	30	60	총적	0	0	30
관정번호 013	미신고	연산미신고	연산리		장세원	상활용	70	60	총적	0	0	50
관정번호 014	미신고	연산미신고	연산리		장충현	상활용	40	50	총적	0	0	40
관정번호 015	미신고	연산미신고	연산리		정성훈	상활용	40	50	총적	0.5	0	40
관정번호 016	미신고	연산미신고	연산리		김길수	상활용	40	50	총적	0.5	0	40
관정번호 017	미신고	연산미신고	연산리		장세원	상활용	40	50	총적	0.5	0	40
관정번호 018	미신고	연산미신고	연산리		장세원	상활용	60	50	총적	0.5	0	40

2 1 현장조사 관정내역(계속)

관정번호	허가 형태	읍면	동리	번지	지명/건물명 /상호	층도	심도 (m)	구경 (mm)	관정 구분	펌프 (HP)	양수능력 (m3/일)	토출관 직경(mm)
관정 019	미신고	관정	관정	관정	장세원	관정	40	50	총적	0	0	40
관정 020	미신고	관정	관정	관정	김금수	관정	70	60	총적	0.5	0	50
관정 021	미신고	관정	관정	관정	정성훈	관정	40	50	총적	0.5	0	40
관정 022	미신고	관정	관정	관정	조우심	관정	60	50	총적	0.5	0	40
관정 023	미신고	관정	관정	관정	김중현	관정	40	50	총적	0.5	0	40
관정 024	미신고	관정	관정	관정	최유환	관정	70	50	총적	0.5	0	40
관정 025	미신고	관정	관정	관정	최상조	관정	60	50	총적	0.5	0	40
관정 026	미신고	관정	관정	관정	전부흥	관정	40	50	총적	0	0	40
관정 027	미신고	관정	관정	관정	김고천	관정	60	50	총적	0.5	0	40
관정 028	미신고	관정	관정	관정	최기남	관정	40	50	총적	0.5	0	40
관정 029	미신고	관정	관정	관정	전영만	관정	60	50	총적	0.5	0	40
관정 030	미신고	관정	관정	관정	위이순	관정	40	50	총적	0.5	0	40
관정 031	미신고	관정	관정	관정	박봉례	관정	40	50	총적	0.5	0	40
관정 032	미신고	관정	관정	관정	전달덕	관정	40	50	총적	0.5	0	40
관정 033	미신고	관정	관정	관정	박석마을주민	관정	2	1000	총적	0	0	0
관정 034	미신고	관정	관정	관정	이영애	관정	60	50	총적	0.5	0	40
관정 035	미신고	관정	관정	관정	강정옥	관정	40	50	총적	0.5	0	40
관정 036	미신고	관정	관정	관정	강정옥	관정	40	50	총적	0.5	0	40
관정 037	미신고	관정	관정	관정	대표이사	관정	70	50	총적	0.5	0	40
관정 038	미신고	관정	관정	관정	박정래	관정	70	50	총적	0.5	0	40
관정 039	미신고	관정	관정	관정	강정옥	관정	40	50	총적	0.5	0	40
관정 040	미신고	관정	관정	관정	김이순	관정	40	50	총적	0.5	0	40
관정 041	미신고	관정	관정	관정	박삼주	관정	60	50	총적	0.5	0	40
관정 042	미신고	관정	관정	관정	윤창조	관정	30	60	총적	0.5	0	30
관정 043	미신고	관정	관정	관정	김이순	관정	60	50	총적	0.5	0	40
관정 044	미신고	관정	관정	관정	김광옥	관정	60	50	총적	0.5	0	40
관정 045	미신고	관정	관정	관정	진석주	관정	30	60	총적	0.5	0	30
관정 046	미신고	관정	관정	관정	박수이	관정	60	50	총적	0.5	0	40
관정 047	미신고	관정	관정	관정	송해순	관정	30	60	총적	0.5	0	30
관정 048	미신고	관정	관정	관정	강경애	관정	60	50	총적	0.5	0	40
관정 049	미신고	관정	관정	관정	정창호	관정	40	50	총적	0.5	0	40
관정 050	미신고	관정	관정	관정	박수이	관정	40	50	총적	0.5	0	40
관정 051	미신고	관정	관정	관정	강경우	관정	40	50	총적	0.5	0	40
관정 052	미신고	관정	관정	관정	우유현	관정	40	50	총적	0.5	0	40
관정 053	미신고	관정	관정	관정	윤천석	관정	60	50	총적	0	0	40
관정 054	미신고	관정	관정	관정	진성환	관정	40	50	총적	0.5	0	40

2.1 현장조사 관정내역(계속)

관정번호	허가 형태	피면	동리	번지	지명/건물명 /상호	용도	심도 (m)	구경 (mm)	관정 구분	펌프 (HP)	양수능력 (m3/일)	토출관 직경(mm)
055	미신고	미신고	양정리		강정옥	아파트	40	50	충적	0.5	0	40
056	미신고	미신고	양정리		송선순	아파트	40	50	충적	0.5	0	40
057	미신고	미신고	양정리		전영수	아파트	40	50	충적	0.5	0	40
058	미신고	미신고	양정리		전영수	아파트	60	50	충적	0.5	0	40
059	미신고	미신고	양정리		허지영	아파트	40	50	충적	0.5	0	40
060	미신고	미신고	양정리		김광욱	아파트	40	50	충적	0.5	0	40
061	미신고	미신고	양정리		전정태	아파트	40	50	충적	0.5	0	40
062	미신고	미신고	양정리		전정태	아파트	149	150	암반	3	0	149
063	미신고	미신고	양정리		전소주	아파트	40	50	충적	0.5	0	40
064	미신고	미신고	양정리		우유현	아파트	60	50	충적	0.5	0	40
065	미신고	미신고	양정리		서홍기	아파트	60	50	충적	0.5	0	40
066	미신고	미신고	양정리		우유현	아파트	149	150	암반	3	0	149
067	미신고	미신고	양정리		이충석	아파트	40	50	충적	0.5	0	40
068	미신고	미신고	양정리		우유현	아파트	40	50	충적	0.5	0	40
069	미신고	미신고	양정리		전기호	아파트	60	50	충적	0.5	0	40
070	미신고	미신고	양정리		전기호	아파트	40	50	충적	0	0	40
071	미신고	미신고	양정리		전일남	아파트	60	50	충적	0.5	0	40
072	미신고	미신고	양정리		서병원	아파트	60	50	충적	0.5	0	40
073	미신고	미신고	양정리		전기호	아파트	40	50	충적	0.5	0	40
074	미신고	미신고	양정리		전기호	아파트	40	50	충적	0.5	0	40
075	미신고	미신고	양정리		서판규	아파트	40	50	충적	1	0	40
076	미신고	미신고	양정리		전규연	아파트	60	50	충적	0.5	0	40
077	미신고	미신고	양정리		장우심	아파트	40	50	충적	0.5	0	40
078	미신고	미신고	양정리		전광남	아파트	60	50	충적	0	0	40
079	미신고	미신고	양정리		전성열	아파트	60	50	충적	0.5	0	40
080	미신고	미신고	양정리		이수열	아파트	60	50	충적	0.5	0	40
081	미신고	미신고	양정리		임대송	아파트	40	50	충적	0.5	0	40
082	미신고	미신고	양정리		임대송	아파트	40	50	충적	0.5	0	40
083	미신고	미신고	양정리		이수열	아파트	40	50	충적	0	0	40
084	미신고	미신고	양정리		전기호	아파트	60	50	충적	0.5	0	40
085	미신고	미신고	양정리		서영조	아파트	60	50	충적	0.5	0	40
086	미신고	미신고	양정리		서영조	아파트	60	50	충적	0.5	0	40
087	미신고	미신고	양정리		서매호	아파트	40	50	충적	0.5	0	40
088	미신고	미신고	양정리		서광기	아파트	60	50	충적	0.5	0	40
089	미신고	미신고	양정리		서영조	아파트	60	50	충적	0.5	0	40
090	미신고	미신고	양정리		서영조	아파트	40	50	충적	0.5	0	40

2 1 현장조사 관정내역(계속)

관정번호	허가 형태	업종	종리	번지	지명/건물명 /상호	용도	심도 (m)	구경 (mm)	관정 구분	펌프 (HP)	양수능력 (m3/일)	토출관 직경(mm)
091	미신고	미신고	미신고	미신고	서영조	여가	60	50	총적	0.5	0	40
092	미신고	미신고	미신고	미신고	전경래	여가	40	50	총적	0.5	0	40
093	미신고	미신고	미신고	미신고	서흥기	여가	60	50	총적	0.5	0	40
094	미신고	미신고	미신고	미신고	서흥기	여가	60	50	총적	0.5	0	40
095	미신고	미신고	미신고	미신고	서영조	여가	40	50	총적	0	0	40
096	미신고	미신고	미신고	미신고	강정옥	여가	149	200	암반	5	0	50
097	미신고	미신고	미신고	미신고	신정순	여가	60	50	총적	0.5	0	40
098	미신고	미신고	미신고	미신고	최규환	여가	40	50	총적	0.5	0	40
099	미신고	미신고	미신고	미신고	최규환	여가	40	50	총적	0	0	40
100	미신고	미신고	미신고	미신고	서흥기	여가	60	50	총적	0.5	0	40
101	미신고	미신고	미신고	미신고	전광남	여가	60	50	총적	0.5	0	40
102	미신고	미신고	미신고	미신고	전광남	여가	40	50	총적	0.5	0	40
103	미신고	미신고	미신고	미신고	최규환	여가	60	50	총적	0.5	0	40
104	미신고	미신고	미신고	미신고	정형모	여가	60	50	총적	0.5	0	40
105	미신고	미신고	미신고	미신고	전성환	여가	40	50	총적	0.5	0	40
106	미신고	미신고	미신고	미신고	전중숙	여가	60	50	총적	0.5	0	40
107	미신고	미신고	미신고	미신고	전중숙	여가	40	50	총적	0.5	0	40
108	미신고	미신고	미신고	미신고	전중숙	여가	40	50	총적	0.5	0	40
109	미신고	미신고	미신고	미신고	신준식	여가	40	50	총적	0.5	0	40
110	미신고	미신고	미신고	미신고	신준식	여가	40	50	총적	0.5	0	40
111	미신고	미신고	미신고	미신고	서병원	여가	40	50	총적	0.5	0	40
112	미신고	미신고	미신고	미신고	최미숙	여가	60	50	총적	0.5	0	40
113	미신고	미신고	미신고	미신고	이재동	여가	40	50	총적	0.5	0	40
114	미신고	미신고	미신고	미신고	이재동	여가	40	50	총적	0.5	0	40
115	미신고	미신고	미신고	미신고	전광남	여가	40	50	총적	0	0	40
116	미신고	미신고	미신고	미신고	최기남	여가	149	150	암반	3	0	50
117	미신고	미신고	미신고	미신고	전정철	여가	60	50	총적	0.5	0	40
118	미신고	미신고	미신고	미신고	전정철	여가	40	50	총적	0.5	0	40
119	미신고	미신고	미신고	미신고	전광남	여가	40	50	총적	0.5	0	40
120	미신고	미신고	미신고	미신고	전정옥	여가	60	50	총적	0.5	0	40
121	미신고	미신고	미신고	미신고	전준복	여가	60	50	총적	0.5	0	40
122	미신고	미신고	미신고	미신고	김갑빈	여가	60	50	총적	0.5	0	40
123	미신고	미신고	미신고	미신고	김갑빈	여가	40	50	총적	0	0	40
124	미신고	미신고	미신고	미신고	김갑빈	여가	40	50	총적	0.5	0	40
125	미신고	미신고	미신고	미신고	김복상	여가	60	50	총적	0.5	0	40
126	미신고	미신고	미신고	미신고	전중이	여가	20	50	총적	1	30	30

2.1 현장조사 관정내역(계속)

관정번호	허가 형태	읍면	동리	번지	지명/건물명 /상호	층도	심도 (m)	구경 (mm)	관정 구분	펌프 (HP)	양수능력 (m ³ /일)	토출관 직경(mm)	
별교양수	미신고	127	미신고	별교읍	영동리	정옥심	야	12	50	총적	1	30	30
별교양수	미신고	128	미신고	별교읍	영동리	김용희	야	20	50	총적	1	30	30
별교양수	미신고	129	미신고	별교읍	영동리	장현식	야	20	50	총적	1	30	30
별교양수	미신고	130	미신고	별교읍	영동리	장현식	야	20	50	총적	1	30	30
별교양수	미신고	131	미신고	별교읍	영동리	전정환	야	20	50	총적	1	30	30
별교양수	미신고	132	미신고	별교읍	영동리	전정식	야	20	50	총적	1	30	30
별교양수	미신고	133	미신고	별교읍	영동리	서중두	야	20	50	총적	1	30	30
별교양수	미신고	134	미신고	별교읍	영동리	서중두	야	20	50	총적	1	30	30
별교양수	미신고	135	미신고	별교읍	영동리	강봉수	야	20	50	총적	1	30	30
별교양수	미신고	136	미신고	별교읍	영동리	강봉수	야	20	50	총적	1	30	30
별교양수	미신고	137	미신고	별교읍	영동리	백장길	야	20	50	총적	1	30	30
별교양수	미신고	138	미신고	별교읍	영동리	백장길	야	20	50	총적	1	30	30
별교양수	미신고	139	미신고	별교읍	영동리	이준식	야	20	50	총적	1	30	30
별교양수	미신고	140	미신고	별교읍	영동리	이준식	야	20	50	총적	1	30	30
별교양수	미신고	141	미신고	별교읍	영동리	이순길	야	20	50	총적	1	30	30
별교양수	미신고	142	미신고	별교읍	영동리	이운채	야	20	50	총적	1	30	30
별교양수	미신고	143	미신고	별교읍	영동리	서양수	야	20	50	총적	1	30	30
별교양수	미신고	144	미신고	별교읍	영동리	강봉수	야	20	50	총적	1	30	30
별교양수	미신고	145	미신고	별교읍	영동리	강봉수	야	20	50	총적	1	30	30
별교양수	미신고	146	미신고	별교읍	영동리	서활석	야	20	50	총적	1	30	30
별교양수	미신고	147	미신고	별교읍	영동리	송재성	야	20	50	총적	1	30	30
별교양수	미신고	148	미신고	별교읍	영동리	전석원	야	20	50	총적	1	30	30
별교양수	미신고	149	미신고	별교읍	영동리	전중근	야	20	50	총적	1	30	30
별교양수	미신고	150	미신고	별교읍	영동리	전덕완	야	20	50	총적	1	30	30
별교양수	미신고	151	미신고	별교읍	영동리	전성남	야	20	50	총적	1	30	30
별교양수	미신고	152	미신고	별교읍	영동리	서중만	야	20	50	총적	1	30	30
별교양수	미신고	153	미신고	별교읍	영동리	전광석	야	20	50	총적	1	30	30
별교양수	미신고	154	미신고	별교읍	영동리	서중만	야	20	50	총적	1	30	30
별교양수	미신고	155	미신고	별교읍	영동리	전석연	야	20	50	총적	1	30	30
별교양수	미신고	156	미신고	별교읍	영동리	전승연	야	20	50	총적	1	30	30
별교양수	미신고	157	미신고	별교읍	영동리	서춘택	야	40	50	총적	1	0	40
별교양수	미신고	158	미신고	별교읍	영동리	서춘택	야	40	50	총적	1	0	40
별교양수	미신고	159	미신고	별교읍	영동리	전용운	야	20	50	총적	1	30	30
별교양수	미신고	160	미신고	별교읍	영동리	전중숙	야	40	50	총적	0.5	0	40
별교양수	미신고	161	미신고	별교읍	영동리	전승연	야	40	50	총적	0.5	0	40
별교양수	미신고	162	미신고	별교읍	영동리	서창규	야	60	50	총적	0.5	0	40

2.1 현장조사 관정내역(계속)

관정번호	허가 형태	업종	종리	번지	지명/건물명 /상호	용도	심도 (m)	구경 (mm)	관정 구분	펌프 (HP)	양수능력 (m3/일)	토출관 직경(mm)
미신고 199	미신고	미신고	미신고		서영대	여업용	40	50	총적	0.5	0	40
미신고 200	미신고	미신고	미신고		서안수	여업용	40	50	총적	0	0	40
미신고 201	미신고	미신고	미신고		강기호	여업용	40	50	총적	0.5	0	40
미신고 202	미신고	미신고	미신고		서경옥	여업용	60	50	총적	0.5	0	40
미신고 203	미신고	미신고	미신고		서용길	여업용	40	50	총적	0.5	0	40
미신고 204	미신고	미신고	미신고		송옥순	여업용	40	50	총적	0.5	0	40
미신고 205	미신고	미신고	미신고		서자옥	여업용	40	50	총적	0.5	0	40
미신고 206	미신고	미신고	미신고		서자옥	여업용	40	50	총적	0	0	40
미신고 207	미신고	미신고	미신고		서한호	여업용	60	50	총적	0.5	0	40
미신고 208	미신고	미신고	미신고		서순진	여업용	40	50	총적	0.5	0	40
미신고 209	미신고	미신고	미신고		김경현	여업용	60	50	총적	0.5	0	40
미신고 210	미신고	미신고	미신고		서찬호	여업용	60	50	총적	1	0	40
미신고 211	미신고	미신고	미신고		서중호	여업용	40	50	총적	1	0	40
미신고 212	미신고	미신고	미신고		서한호	여업용	40	50	총적	0.5	0	40
미신고 213	미신고	미신고	미신고		전계옥	여업용	40	50	총적	1	0	40
미신고 214	미신고	미신고	미신고		서장호	여업용	40	50	총적	0.5	0	40
미신고 215	미신고	미신고	미신고		서장호	여업용	40	50	총적	0.5	0	40
미신고 216	미신고	미신고	미신고		서사윤	여업용	40	50	총적	0.5	0	40
미신고 217	미신고	미신고	미신고		서홍길	여업용	40	50	총적	0.5	0	40
미신고 218	미신고	미신고	미신고		서홍길	여업용	40	50	총적	1	0	40
미신고 219	미신고	미신고	미신고		서정용	여업용	40	50	총적	0.5	0	40
미신고 220	미신고	미신고	미신고		서기중	여업용	60	50	총적	0.5	0	40
미신고 221	미신고	미신고	미신고		서기중	생활용	40	50	총적	0.5	0	40
미신고 222	미신고	미신고	미신고		고분마을주민	생활용	1.5	800	총적	0	0	0
미신고 223	미신고	미신고	미신고		서기중	여업용	40	50	총적	0	0	40
미신고 224	미신고	미신고	미신고		서용주	여업용	40	50	총적	0.5	0	40
미신고 225	미신고	미신고	미신고		서자옥	여업용	40	50	총적	0.5	0	40
미신고 226	미신고	미신고	미신고		서남철	여업용	40	50	총적	0.5	0	40
미신고 227	미신고	미신고	미신고		서기중	여업용	60	50	총적	1	0	40
미신고 228	미신고	미신고	미신고		송명순	여업용	40	50	총적	0.5	0	40
미신고 229	미신고	미신고	미신고		서권홍	여업용	40	50	총적	0.5	0	40
미신고 230	미신고	미신고	미신고		서권홍	여업용	40	50	총적	0.5	0	40
미신고 231	미신고	미신고	미신고		서형수	여업용	40	50	총적	1	0	40
미신고 232	미신고	미신고	미신고		김두리	여업용	40	50	총적	0.5	0	40
미신고 233	미신고	미신고	미신고		전준복	여업용	40	50	총적	0.5	0	40
미신고 234	미신고	미신고	미신고		정영수	여업용	40	50	총적	1	0	40

2 1 현장조사 관정내역(계속)

관정번호	허가 형태	표면	종리	번지	지명/건물명 /상호	용도	심도 (m)	구경 (mm)	관정 구분	펌프 (HP)	양수능력 (m3/일)	토출관 직경(mm)
별교양정	미신고	별교양정	양정리		박총길	농업용	40	50	총적	0.5	0	40
별교양정	미신고	별교양정	양정리		김두리	농업용	40	50	총적	0.5	0	40
별교양정	미신고	별교양정	양정리		서봉수	농업용	40	50	총적	0.5	0	40
별교양정	미신고	별교양정	양정리		백옥섭	농업용	40	50	총적	0.5	0	40
별교양정	미신고	별교양정	양정리		백옥섭	농업용	40	50	총적	0.5	0	40
별교양정	미신고	별교양정	양정리		김두리	농업용	40	50	총적	0.5	0	40
별교양정	미신고	별교양정	양정리		전석연	농업용	40	50	총적	0.5	0	40
별교양정	미신고	별교양정	양정리		전준복	농업용	40	50	총적	0	0	40
별교양정	미신고	별교양정	양정리		전준복	농업용	40	50	총적	0.5	0	40
별교양정	미신고	별교양정	양정리		전준복	농업용	40	50	총적	0	0	40
별교양정	미신고	별교양정	양정리		서재수	농업용	40	50	총적	0.5	0	40
별교양정	미신고	별교양정	양정리		서민수	생활용	25	50	총적	0.5	0	40
별교양정	미신고	별교양정	양정리		서재수	농업용	40	50	총적	0.5	0	40
별교양정	미신고	별교양정	양정리		서재수	농업용	60	50	총적	0.5	0	40
별교양정	미신고	별교양정	양정리		서재수	농업용	40	50	총적	0.5	0	40
별교양정	미신고	별교양정	양정리		서재수	농업용	40	50	총적	1	0	40
별교양정	미신고	별교양정	양정리		영등보건소장	생활용	25	50	총적	0.5	0	40
별교양정	미신고	별교양정	양정리		송봉탁	생활용	25	50	총적	0.5	0	40
별교양정	미신고	별교양정	양정리		전석주	생활용	45	50	총적	0.5	0	40
별교양정	미신고	별교양정	양정리		강경애	생활용	40	50	총적	0.5	0	40
별교양정	미신고	별교양정	양정리		송효순	생활용	25	50	총적	0.5	0	40
별교양정	미신고	별교양정	양정리		김정심	생활용	40	50	총적	0.5	0	40
별교양정	미신고	별교양정	양정리		서영임	생활용	40	50	총적	0.5	0	40
별교양정	미신고	별교양정	양정리		박순이	생활용	40	50	총적	0.5	0	40
별교양정	미신고	별교양정	양정리		오육현	생활용	40	50	총적	0.5	0	40
별교양정	미신고	별교양정	양정리		김이순	생활용	30	50	총적	0.5	0	40
별교양정	미신고	별교양정	양정리		박효순	생활용	40	50	총적	0.5	0	40
별교양정	미신고	별교양정	양정리		정정순	생활용	40	50	총적	0.5	0	40
별교양정	미신고	별교양정	양정리		조연목	생활용	40	50	총적	0.5	0	40
별교양정	미신고	별교양정	양정리		전광수	생활용	25	50	총적	0.5	0	40
별교양정	미신고	별교양정	양정리		서화성	농업용	40	50	총적	0.5	0	40
별교양정	미신고	별교양정	양정리		서화성	생활용	40	50	총적	0.5	0	40
별교양정	미신고	별교양정	양정리		이상찬	농업용	40	50	총적	0.5	0	40
별교양정	미신고	별교양정	양정리		윤경순	농업용	40	50	총적	0.5	0	40
별교양정	미신고	별교양정	양정리		박래화	농업용	40	50	총적	1	0	40
별교양정	미신고	별교양정	양정리		서민호	농업용	40	50	총적	0.5	0	40

2.1 현장조사 관정내역(계속)

관정번호	허가 형태	층면	종리	번지	지명/건물명 /상호	용도	심도 (m)	구경 (mm)	관정 구분	펌프 (HP)	양수능력 (m3/일)	토출관 직경(mm)
별교영농미신고 271	미신고	별교영농	영농리		서용길	농업용	60	50	총적	0.5	0	40
별교영농미신고 272	미신고	별교영농	영농리		서한호	농업용	40	50	총적	0.5	0	40
별교영농미신고 273	미신고	별교영농	영농리		서민호	농업용	40	50	총적	0.5	0	40
별교영농미신고 274	미신고	별교영농	영농리		서태희	농업용	40	50	총적	1	0	40
별교영농미신고 275	미신고	별교영농	영농리		서영진	농업용	40	50	총적	0.5	0	40
별교영농미신고 276	미신고	별교영농	영농리		서권홍	농업용	40	50	총적	0.5	0	40
별교영농미신고 277	미신고	별교영농	영농리		서강호	생활용	25	50	총적	0.5	0	40
별교영농미신고 278	미신고	별교영농	영농리		서상진	생활용	40	50	총적	0.5	0	40
별교영농미신고 279	미신고	별교영농	영농리		홍승표	생활용	40	50	총적	1	0	40
별교영농미신고 280	미신고	별교영농	영농리		서경재	생활용	25	50	총적	0.5	0	40
별교영농미신고 281	미신고	별교영농	영농리		서정래	생활용	40	50	총적	0.5	0	40
별교영농미신고 282	미신고	별교영농	영농리		서민호	생활용	40	50	총적	0.5	0	40
별교영농미신고 283	미신고	별교영농	영농리		송정래	생활용	40	50	총적	0.5	0	40
별교영농미신고 284	미신고	별교영농	영농리		서낙현	생활용	40	50	총적	0.5	0	40
별교영농미신고 285	미신고	별교영농	영농리		신은순	생활용	25	50	총적	0.5	0	40
별교영농미신고 286	미신고	별교영농	영농리		두평마을주민	생활용	3	1000	총적	0	0	0
별교영농미신고 287	미신고	별교영농	영농리		서권홍	생활용	40	50	총적	0.5	0	40
별교영농미신고 288	미신고	별교영농	영농리		강기호	생활용	40	50	총적	0.5	0	40
별교영농미신고 289	미신고	별교영농	영농리		서중빈	생활용	25	50	총적	0.5	0	40
별교영농미신고 290	미신고	별교영농	영농리		서용주	생활용	40	50	총적	0.5	0	40
별교영농미신고 291	미신고	별교영농	영농리		서옥석	생활용	40	50	총적	0.5	0	40
별교영농미신고 292	미신고	별교영농	영농리		최수례	생활용	40	50	총적	0.5	0	40
별교영농미신고 293	미신고	별교영농	영농리		서원기	생활용	40	50	총적	0.5	0	40
별교영농미신고 294	미신고	별교영농	영농리		서태석	생활용	25	50	총적	0.5	0	40
별교영농미신고 295	미신고	별교영농	영농리		서자옥	생활용	40	50	총적	0.5	0	40
별교영농미신고 296	미신고	별교영농	영농리		두평마을주민	생활용	25	50	총적	0.5	0	40
별교영농미신고 297	미신고	별교영농	영농리		서정두	생활용	40	50	총적	0.5	0	40
별교영농미신고 298	미신고	별교영농	영농리		서삼우	생활용	40	50	총적	0.5	0	40
별교영농미신고 299	미신고	별교영농	영농리		김석연	생활용	40	50	총적	0.5	0	40
별교영농미신고 300	미신고	별교영농	영농리		서영배	생활용	40	50	총적	0.5	0	40
별교영농미신고 301	미신고	별교영농	영농리		김경현	생활용	40	50	총적	0.5	0	40
별교영농미신고 302	미신고	별교영농	영농리		서만호	생활용	40	50	총적	0.5	0	40
별교영농미신고 303	미신고	별교영농	영농리		송정금	생활용	25	50	총적	0.5	0	40
별교영농미신고 304	미신고	별교영농	영농리		서정서	생활용	40	50	총적	0.5	0	40
별교영농미신고 305	미신고	별교영농	영농리		서석현	생활용	40	50	총적	0.5	0	40
별교영농미신고 306	미신고	별교영농	영농리		서사운	생활용	40	50	총적	0.5	0	40

2.1 현장조사 관정내역(계속)

관정번호	허가 형태	읍면	동리	번지	지명/건물명 /상호	용도	심도 (m)	구경 (mm)	관정 구분	펌프 (HP)	양수능력 (m3/일)	토출관 직경(mm)
관정 307	미신고	관정	관정리		송옥심	생활용	40	50	층적	0.5	0	40
관정 308	미신고	관정	관정리		두평마을주민	생활용	1.5	1000	층적	0	0	0
관정 309	미신고	관정	관정리		허순례	생활용	25	50	층적	0.5	0	40
관정 310	미신고	관정	관정리		서봉진	생활용	25	50	층적	0.5	0	40
관정 311	미신고	관정	관정리		서영민	생활용	40	50	층적	0.5	0	40
관정 312	미신고	관정	관정리		서민우	생활용	40	50	층적	0.5	0	40
관정 313	미신고	관정	관정리		서남채	생활용	40	50	층적	0.5	0	40
관정 314	미신고	관정	관정리		서영진	생활용	40	50	층적	0.5	0	40
관정 315	미신고	관정	관정리		서경진	생활용	40	50	층적	0.5	0	40
관정 316	미신고	관정	관정리		정원희	생활용	40	50	층적	0.5	0	40
관정 317	미신고	관정	관정리		두평마을주민	생활용	1	700	층적	0	0	0
관정 318	미신고	관정	관정리		두평마을주민	생활용	0.5	3000	층적	0	0	0
관정 319	미신고	관정	관정리		서명진	생활용	25	50	층적	0.5	0	40
관정 320	미신고	관정	관정리		서중호	생활용	25	50	층적	0.5	0	40
관정 321	미신고	관정	관정리		서중호	농업용	40	50	층적	0.5	0	40
관정 322	미신고	관정	관정리		손연순	생활용	40	50	층적	0.5	0	40
관정 323	미신고	관정	관정리		서용석	생활용	40	50	층적	0.5	0	40
관정 324	미신고	관정	관정리		안병순	생활용	25	50	층적	0.5	0	40
관정 325	미신고	관정	관정리		장민환	생활용	25	50	층적	0.5	0	40
관정 326	미신고	관정	관정리		박상식	생활용	40	50	층적	0.5	0	40
관정 327	미신고	관정	관정리		고분마을주민	생활용	40	50	층적	1	0	40
관정 328	미신고	관정	관정리		서봉래	생활용	40	50	층적	0.5	0	40
관정 329	미신고	관정	관정리		서장용	생활용	25	50	층적	0.5	0	40
관정 330	미신고	관정	관정리		송명섭	생활용	25	50	층적	0.5	0	40
관정 331	미신고	관정	관정리		서철석	생활용	40	50	층적	0.5	0	40
관정 332	미신고	관정	관정리		서철석	생활용	25	50	층적	0.5	0	40
관정 333	미신고	관정	관정리		서채수	생활용	30	50	층적	0.5	0	40
관정 334	미신고	관정	관정리		박정길	생활용	30	50	층적	0.5	0	40
관정 335	미신고	관정	관정리		서형수	생활용	25	50	층적	0.5	0	40
관정 336	미신고	관정	관정리		서남철	생활용	25	50	층적	0.5	0	40
관정 337	미신고	관정	관정리		박정길	농업용	30	50	층적	0.5	0	40
관정 338	미신고	관정	관정리		서남수	생활용	30	50	층적	0.5	0	40
관정 339	미신고	관정	관정리		서남철	생활용	30	50	층적	0.5	0	40
관정 340	미신고	관정	관정리		김영희	생활용	30	50	층적	0.5	0	40
관정 341	미신고	관정	관정리		김영희	농업용	30	50	층적	0.5	0	40
관정 342	미신고	관정	관정리		서홍길	생활용	30	50	층적	0.5	0	40

2 1 현장조사 관정내역(계속)

관정번호	허가 형태	읍면	동리	번지	지명/건물명 /상호	용도	심도 (m)	구경 (mm)	관정 구분	펌프 (HP)	양수능력 (m3/일)	토출관 직경(mm)
관정 343	미신고	관정 343	관정 343	관정 343	서흥길	생활용	25	50	총적	0.5	0	40
관정 344	미신고	관정 344	관정 344	관정 344	서흥길	농업용	30	50	총적	0.5	0	40
관정 345	미신고	관정 345	관정 345	관정 345	김숙희	생활용	30	50	총적	0.5	0	40
관정 346	미신고	관정 346	관정 346	관정 346	김숙희	농업용	30	50	총적	0	0	40
관정 347	미신고	관정 347	관정 347	관정 347	유범석	생활용	30	50	총적	0.5	0	40
관정 348	미신고	관정 348	관정 348	관정 348	오후남	생활용	30	50	총적	0.5	0	40
관정 349	미신고	관정 349	관정 349	관정 349	양연순	생활용	30	50	총적	0.5	0	40
관정 350	미신고	관정 350	관정 350	관정 350	김두리	생활용	30	50	총적	0.5	0	40
관정 351	미신고	관정 351	관정 351	관정 351	김귀섭	생활용	25	50	총적	0.5	0	30
관정 352	미신고	관정 352	관정 352	관정 352	김수향	생활용	25	50	총적	0.5	0	40
관정 353	미신고	관정 353	관정 353	관정 353	서남수	농업용	30	50	총적	0.5	0	40
관정 354	미신고	관정 354	관정 354	관정 354	서철석	농업용	30	50	총적	0	0	40
관정 355	미신고	관정 355	관정 355	관정 355	서철석	농업용	30	50	총적	0.5	0	40
관정 356	미신고	관정 356	관정 356	관정 356	서봉례	농업용	25	50	총적	0.5	0	40
관정 357	미신고	관정 357	관정 357	관정 357	서정용	농업용	30	50	총적	0.5	0	40
관정 358	미신고	관정 358	관정 358	관정 358	서정용	농업용	30	50	총적	0.5	0	40
관정 359	미신고	관정 359	관정 359	관정 359	서정용	농업용	30	50	총적	0.5	0	40
관정 360	미신고	관정 360	관정 360	관정 360	서정용	농업용	30	50	총적	0	0	40
관정 361	미신고	관정 361	관정 361	관정 361	김수철	농업용	30	50	총적	0.5	0	40
관정 362	미신고	관정 362	관정 362	관정 362	서남철	농업용	30	50	총적	0.5	0	40
관정 363	미신고	관정 363	관정 363	관정 363	박정길	농업용	25	50	총적	0.5	0	40
관정 364	미신고	관정 364	관정 364	관정 364	박기남	농업용	30	50	총적	0.5	0	40
관정 365	미신고	관정 365	관정 365	관정 365	서형수	농업용	30	50	총적	0.5	0	40
관정 366	미신고	관정 366	관정 366	관정 366	서상진	농업용	25	50	총적	0.5	0	40
관정 367	미신고	관정 367	관정 367	관정 367	서형수	농업용	25	50	총적	0.5	0	40
관정 368	미신고	관정 368	관정 368	관정 368	서채수	농업용	25	50	총적	0.5	0	40
관정 369	미신고	관정 369	관정 369	관정 369	서원진	농업용	25	50	총적	0.5	0	40
관정 370	미신고	관정 370	관정 370	관정 370	서원진	농업용	30	50	총적	0	0	40
관정 371	미신고	관정 371	관정 371	관정 371	서태섭	농업용	30	50	총적	0.5	0	40
관정 372	미신고	관정 372	관정 372	관정 372	송재성	생활용	25	50	총적	0.5	0	40
관정 373	미신고	관정 373	관정 373	관정 373	윤기영	생활용	84	150	암반	3	0	40
관정 374	미신고	관정 374	관정 374	관정 374	장수현	생활용	30	50	총적	0.5	0	40
관정 375	미신고	관정 375	관정 375	관정 375	서명진	농업용	30	50	총적	0.5	0	40
관정 376	미신고	관정 376	관정 376	관정 376	서본수	농업용	30	50	총적	0.5	0	40
관정 377	미신고	관정 377	관정 377	관정 377	서본수	농업용	30	50	총적	0	0	40
관정 378	미신고	관정 378	관정 378	관정 378	유금호	생활용	2	700	총적	0	0	0

2 1 현장조사 관정내역(계속)

관정번호	허가 형태	읍면	동리	번지	지명/건물명 /상호	용도	심도 (m)	구경 (mm)	관정 구분	펌프 (HP)	양수능력 (m3/일)	토출관 직경(mm)		
별고	요	미신고	379	미신고	별고읍	요정리	봉황주민	생활용	149	200	암반	3	0	40
별고	요	미신고	380	미신고	별고읍	요정리	봉황마을주민	생활용	30	50	층적	1	0	40
별고	요	미신고	381	미신고	별고읍	요정리	김순옥	농업용	30	50	층적	0.5	0	40
별고	요	미신고	382	미신고	별고읍	요정리	김순옥	농업용	30	50	층적	0	0	40
별고	요	미신고	383	미신고	별고읍	요정리	영등마을주민	농업용	80	125	암반	0	0	0
별고	요	미신고	384	미신고	별고읍	요정리	강원남	생활용	30	50	층적	0.5	0	40
별고	요	미신고	385	미신고	별고읍	요정리	이성용	생활용	25	50	층적	0.5	0	40
별고	요	미신고	386	미신고	별고읍	요정리	전일남	생활용	25	50	층적	0.5	0	40
별고	요	미신고	387	미신고	별고읍	요정리	박삼순	생활용	25	50	층적	0.5	0	40
별고	요	미신고	388	미신고	별고읍	요정리	김성미	생활용	30	50	층적	0.5	0	40
별고	요	미신고	389	미신고	별고읍	요정리	서종원	생활용	30	50	층적	0.5	0	40
별고	요	미신고	390	미신고	별고읍	요정리	김봉옥	생활용	30	50	층적	0.5	0	40
별고	요	미신고	391	미신고	별고읍	요정리	김덕례	생활용	25	50	층적	0.5	0	40
별고	요	미신고	392	미신고	별고읍	요정리	강봉수	생활용	25	50	층적	0.5	0	40
별고	요	미신고	393	미신고	별고읍	요정리	전기문	생활용	25	50	층적	0.5	0	40
별고	요	미신고	394	미신고	별고읍	요정리	전종실	생활용	30	50	층적	0.5	0	40
별고	요	미신고	395	미신고	별고읍	요정리	서병원	생활용	25	50	층적	0.5	0	40
별고	요	미신고	396	미신고	별고읍	요정리	서병원	농업용	30	50	층적	0.5	0	40
별고	요	미신고	397	미신고	별고읍	요정리	임대승	생활용	30	50	층적	0.5	0	40
별고	요	미신고	398	미신고	별고읍	요정리	전남선	생활용	25	50	층적	0.5	0	40
별고	요	미신고	399	미신고	별고읍	요정리	서한순	생활용	25	50	층적	0.5	0	40
별고	요	미신고	400	미신고	별고읍	요정리	이성식	생활용	25	50	층적	0.5	0	40
별고	요	미신고	401	미신고	별고읍	요정리	영등마을주민	생활용	30	50	층적	0.5	0	40
별고	요	미신고	402	미신고	별고읍	요정리	이권재	생활용	30	50	층적	0.5	0	40
별고	요	미신고	403	미신고	별고읍	요정리	장미래	생활용	30	50	층적	0.5	0	40
별고	요	미신고	404	미신고	별고읍	요정리	이순길	생활용	30	50	층적	0.5	0	40
별고	요	미신고	405	미신고	별고읍	요정리	전기호	생활용	30	50	층적	0.5	0	40
별고	요	미신고	406	미신고	별고읍	요정리	문안숙	생활용	25	50	층적	0.5	0	40
별고	유전	미신고	001	미신고	별고읍	유전리	(유)보성도시락	공업용	51	40	층적	1	0	0
별고	유전	미신고	002	미신고	별고읍	유전리		생활용	0	0	층적	0	0	0
별고	유전	미신고	003	미신고	별고읍	유전리	강봉림	생활용	31	30	층적	0.5	0	0
별고	유전	미신고	004	미신고	별고읍	유전리	위성규	생활용	41	30	층적	0.5	0	0
별고	유전	미신고	005	미신고	별고읍	유전리	김순남	생활용	42	30	층적	0.5	0	0
별고	유전	미신고	006	미신고	별고읍	유전리	왕상호	농업용	38	60	층적	1	0	0
별고	유전	미신고	007	미신고	별고읍	유전리	위성규	농업용	33	40	층적	1	0	0
별고	유전	미신고	008	미신고	별고읍	유전리	차경민	생활용	123	150	암반	2	0	0

2 1 현장조사 관정내역(계속)

관정번호	허가 형태	읍면	동리	번지	지명/건물명 /상호	용도	심도 (m)	구경 (mm)	관정 구분	펌프 (HP)	양수능력 (m3/일)	토출관 직경(mm)
관정 009	미신고	관정읍	우전리	009	박귀순	생활용	0	0	총적	0	0	0
관정 010	미신고	관정읍	우전리	010		생활용	0	0	총적	0	0	0
관정 011	미신고	관정읍	우전리	011	장현철	생활용	42	0	총적	0	0	0
관정 012	미신고	관정읍	우전리	012	황예시	생활용	33	30	총적	0.5	0	0
관정 013	미신고	관정읍	우전리	013	장현철	생활용	0	0	총적	0	0	0
관정 014	미신고	관정읍	우전리	014	김정대	생활용	46	30	총적	0.5	0	0
관정 015	미신고	관정읍	우전리	015	김선례	농업용	52	40	총적	1	0	0
관정 016	미신고	관정읍	우전리	016	송순래	생활용	29	30	총적	0.5	0	0
관정 017	미신고	관정읍	우전리	017	왕상호	농업용	55	40	총적	1	0	0
관정 018	미신고	관정읍	우전리	018	정판석	생활용	44	31	총적	0.5	0	0
관정 019	미신고	관정읍	우전리	019	임옥년	생활용	39	40	총적	0.5	0	0
관정 020	미신고	관정읍	우전리	020	김순임	생활용	35	30	총적	0.5	0	0
관정 021	미신고	관정읍	우전리	021	김양임	생활용	41	40	총적	0.5	0	0
관정 022	미신고	관정읍	우전리	022	강상기	생활용	32	40	총적	0.5	0	0
관정 023	미신고	관정읍	우전리	023	류진욱	생활용	46	0	총적	0	0	0
관정 024	미신고	관정읍	우전리	024	왕상호	농업용	32	50	총적	1	0	0
관정 025	미신고	관정읍	우전리	025	김생자	생활용	28	30	총적	0.5	0	0
관정 026	미신고	관정읍	우전리	026	김명수	생활용	51	40	총적	0.5	0	0
관정 027	미신고	관정읍	우전리	027	송화자	생활용	50	50	총적	1	0	0
관정 028	미신고	관정읍	우전리	028	전인채	농업용	56	40	총적	0	0	0
관정 029	미신고	관정읍	우전리	029	이석호	생활용	32	30	총적	0.5	0	0
관정 030	미신고	관정읍	우전리	030	김현철	농업용	50	50	총적	1	0	0
관정 031	미신고	관정읍	우전리	031	전인채	생활용	39	0	총적	0	0	0
관정 032	미신고	관정읍	우전리	032	신감순	생활용	50	30	총적	0.5	0	0
관정 033	미신고	관정읍	우전리	033	신감순	생활용	35	40	총적	1	0	0
관정 034	미신고	관정읍	우전리	034	이동근	농업용	35	40	총적	1	0	0
관정 035	미신고	관정읍	우전리	035	김길섭	농업용	49	50	총적	1	0	0
관정 036	미신고	관정읍	우전리	036	박종태	농업용	41	50	총적	1	0	0
관정 037	미신고	관정읍	우전리	037	오재일	농업용	40	40	총적	1	0	0
관정 038	미신고	관정읍	우전리	038	오재일	농업용	36	40	총적	1	0	0
관정 039	미신고	관정읍	우전리	039	김병호	농업용	29	50	총적	1	0	0
관정 040	미신고	관정읍	우전리	040	김길섭	농업용	29	40	총적	1	0	0
관정 041	미신고	관정읍	우전리	041	주연심	생활용	58	40	총적	1	0	0
관정 042	미신고	관정읍	우전리	042	김종석	생활용	113	150	암반	2	0	0
관정 043	미신고	관정읍	우전리	043	유광원	농업용	48	50	총적	1	0	0
관정 044	미신고	관정읍	우전리	044	이덕순	농업용	56	50	총적	1	0	0

2 1 현장조사 관정내역(계속)

관정번호	허가 형태	읍면	동리	번지	지명/건물명 /상호	용도	심도 (m)	구경 (mm)	관정 구분	펌프 (HP)	양수능력 (m3/일)	토출관 직경(mm)
별교 우전 미신고 045	미신고	별교읍	우전리		이중권	생활용	32	40	총적	0.5	0	0
별교 우전 미신고 046	미신고	별교읍	우전리		김양임	생활용	33	30	총적	0.5	0	0
별교 우전 미신고 047	미신고	별교읍	우전리		송덕임	생활용	45	30	총적	0.5	0	0
별교 우전 미신고 048	미신고	별교읍	우전리		구정모	생활용	0	0	총적	0	0	0
별교 우전 미신고 049	미신고	별교읍	우전리		구양우	생활용	40	40	총적	0.5	0	0
별교 우전 미신고 050	미신고	별교읍	우전리		박영두	생활용	29	40	총적	0.5	0	0
별교 우전 미신고 051	미신고	별교읍	우전리		이양순	생활용	31	30	총적	0.5	0	0
별교 우전 미신고 052	미신고	별교읍	우전리		김규환	농업용	46	50	총적	1	0	0
별교 우전 미신고 053	미신고	별교읍	우전리		문복만	생활용	33	40	총적	0.5	0	0
별교 우전 미신고 054	미신고	별교읍	우전리		김향남	생활용	40	30	총적	0.5	0	0
별교 우전 미신고 055	미신고	별교읍	우전리		김상심	생활용	34	40	총적	0.5	0	0
별교 우전 미신고 056	미신고	별교읍	우전리		박경례	생활용	44	40	총적	1	0	0
별교 우전 미신고 057	미신고	별교읍	우전리		이관수	생활용	38	30	총적	0.5	0	0
별교 우전 미신고 058	미신고	별교읍	우전리			생활용	0	0	총적	0	0	0
별교 우전 미신고 059	미신고	별교읍	우전리		심복순	생활용	41	40	총적	0.5	0	0
별교 우전 미신고 060	미신고	별교읍	우전리		유광원	생활용	33	40	총적	0	0	0
별교 우전 미신고 061	미신고	별교읍	우전리		최두웅	생활용	45	40	총적	1	0	0
별교 우전 미신고 062	미신고	별교읍	우전리		박성근	생활용	49	50	총적	0.5	0	0
별교 우전 미신고 063	미신고	별교읍	우전리			생활용	0	0	총적	0	0	0
별교 우전 미신고 064	미신고	별교읍	우전리		김순옥	생활용	32	40	총적	0.5	0	0
별교 장암 미신고 001	미신고	별교읍	장암리		전주환	농업용	30	60	총적	0.5	0	20
별교 장암 미신고 002	미신고	별교읍	장암리		전주환	농업용	30	60	총적	0.5	0	30
별교 장암 미신고 003	미신고	별교읍	장암리		이태식	농업용	30	60	총적	0.5	0	30
별교 장암 미신고 004	미신고	별교읍	장암리		이태식	농업용	30	60	총적	0.5	0	30
별교 장암 미신고 005	미신고	별교읍	장암리		이태식	농업용	30	60	총적	0.5	0	30
별교 장암 미신고 006	미신고	별교읍	장암리		오종록	농업용	30	60	총적	0.5	0	30
별교 장암 미신고 007	미신고	별교읍	장암리		지동마을주민	생활용	30	60	총적	0.5	0	30
별교 장암 미신고 008	미신고	별교읍	장암리		전순호	농업용	30	60	총적	0.5	0	30
별교 장암 미신고 009	미신고	별교읍	장암리		김귀남	농업용	30	60	총적	0.5	0	20
별교 장암 미신고 010	미신고	별교읍	장암리		김일수	농업용	30	60	총적	0.5	0	30
별교 장암 미신고 011	미신고	별교읍	장암리		서원태	농업용	30	60	총적	0.5	0	30
별교 장암 미신고 012	미신고	별교읍	장암리		조광현	농업용	30	60	총적	0.5	0	30
별교 장암 미신고 013	미신고	별교읍	장암리		양일록	농업용	30	60	총적	0.5	0	30
별교 장암 미신고 014	미신고	별교읍	장암리		배형만	농업용	30	60	총적	0.5	0	20
별교 장암 미신고 015	미신고	별교읍	장암리		김일수	농업용	30	60	총적	0.5	0	30
별교 장암 미신고 016	미신고	별교읍	장암리		서정래	농업용	30	60	총적	0.5	0	30

2.1 현장조사 관정내역(계속)

관정번호	허가 형태	읍면	동리	번지	지명/건물명 /상호	용도	심도 (m)	구경 (mm)	관정 구분	펌프 (HP)	양수능력 (m ³ /일)	토출관 직경(mm)		
별교	장암	미신고	017	미신고	별교읍	장암리	오동현	농업용	30	60	총적	0.5	0	30
별교	장암	미신고	018	미신고	별교읍	장암리	장동섭	농업용	30	60	총적	0.5	0	30
별교	장암	미신고	019	미신고	별교읍	장암리	장동섭	농업용	30	60	총적	0.5	0	30
별교	장암	미신고	020	미신고	별교읍	장암리	배영선	농업용	30	60	총적	0.5	0	30
별교	장암	미신고	021	미신고	별교읍	장암리	서원태	농업용	30	60	총적	0.5	0	30
별교	장암	미신고	022	미신고	별교읍	장암리	전종환	농업용	30	60	총적	0.5	0	30
별교	장암	미신고	023	미신고	별교읍	장암리	장동섭	농업용	30	60	총적	0.5	0	30
별교	장암	미신고	024	미신고	별교읍	장암리	장세원	농업용	30	60	총적	0.5	0	30
별교	장암	미신고	025	미신고	별교읍	장암리	김창순	농업용	30	60	총적	0.5	0	30
별교	장암	미신고	026	미신고	별교읍	장암리	배재만	농업용	30	60	총적	0.5	0	30
별교	장암	미신고	027	미신고	별교읍	장암리	배형선	농업용	30	60	총적	0.5	0	30
별교	장암	미신고	028	미신고	별교읍	장암리	김종기	농업용	30	60	총적	0.5	0	30
별교	장암	미신고	029	미신고	별교읍	장암리	허점용	농업용	30	60	총적	0.5	0	30
별교	장암	미신고	030	미신고	별교읍	장암리	박일도	농업용	30	60	총적	0.5	0	30
별교	장암	미신고	031	미신고	별교읍	장암리	박종열	농업용	30	60	총적	0.5	0	30
별교	장암	미신고	032	미신고	별교읍	장암리	박기철	농업용	30	60	총적	0	0	30
별교	장암	미신고	033	미신고	별교읍	장암리	김판선	농업용	30	60	총적	0.5	0	30
별교	장암	미신고	034	미신고	별교읍	장암리	정남진	농업용	30	60	총적	0.5	0	30
별교	장암	미신고	035	미신고	별교읍	장암리	정남주	농업용	30	60	총적	0	0	30
별교	장암	미신고	036	미신고	별교읍	장암리	박일도	농업용	30	60	총적	0.5	0	30
별교	장암	미신고	037	미신고	별교읍	장암리	장세원	농업용	30	60	총적	0.5	0	30
별교	장암	미신고	038	미신고	별교읍	장암리	박기진	농업용	30	60	총적	0.5	0	30
별교	장암	미신고	039	미신고	별교읍	장암리	박기철	농업용	30	60	총적	0.5	0	30
별교	장암	미신고	040	미신고	별교읍	장암리	박충기	농업용	30	60	총적	0.5	0	30
별교	장암	미신고	041	미신고	별교읍	장암리	박판선	농업용	30	60	총적	0.5	0	30
별교	장암	미신고	042	미신고	별교읍	장암리	박종남	농업용	30	60	총적	0.5	0	30
별교	장암	미신고	043	미신고	별교읍	장암리	김만석	농업용	149	150	암반	0.5	0	30
별교	장암	미신고	044	미신고	별교읍	장암리	김종기	농업용	30	60	총적	0	0	30
별교	장암	미신고	045	미신고	별교읍	장암리	한국농촌공사	기타	82	200	암반	0	0	0
별교	장암	미신고	046	미신고	별교읍	장암리	김윤권	농업용	30	60	총적	0.5	0	30
별교	장암	미신고	047	미신고	별교읍	장암리	김일남	농업용	30	60	총적	0.5	0	30
별교	장암	미신고	048	미신고	별교읍	장암리	김윤권	농업용	30	60	총적	0.5	0	30
별교	장암	미신고	049	미신고	별교읍	장암리	김영남	농업용	30	60	총적	0.5	0	30
별교	장암	미신고	050	미신고	별교읍	장암리	김양관	농업용	30	60	총적	0.5	0	30
별교	장암	미신고	051	미신고	별교읍	장암리	이순근	농업용	30	60	총적	0.5	0	30
별교	장암	미신고	052	미신고	별교읍	장암리	김윤권	농업용	30	60	총적	0.5	0	30

2.1 현장조사 관정내역(계속)

관정번호	허가 형태	업종	종리	번지	지명/건물명 /상호	용도	심도 (m)	구경 (mm)	관정 구분	펌프 (HP)	양수능력 (m3/일)	토출관 직경(mm)
관정 053	장암 미신고	관정	정암리		김용래	아파트	30	60	총적	0.5	0	30
관정 054	장암 미신고	관정	정암리		정진삼	아파트	30	60	총적	0.5	0	30
관정 055	장암 미신고	관정	정암리		이근진	아파트	30	60	총적	0	0	30
관정 056	장암 미신고	관정	정암리		정평진	아파트	30	60	총적	0.5	0	30
관정 057	장암 미신고	관정	정암리		실길수	아파트	30	60	총적	0.5	0	30
관정 058	장암 미신고	관정	정암리		한국농촌공사	기타	67	200	암반	0	0	200
관정 059	장암 미신고	관정	정암리		윤병숙	아파트	30	60	총적	0.5	0	30
관정 060	장암 미신고	관정	정암리		정진삼	아파트	30	30	총적	0.5	0	60
관정 061	장암 미신고	관정	정암리		정진삼	아파트	30	60	총적	0.5	0	30
관정 062	장암 미신고	관정	정암리		이수남	아파트	30	60	총적	0.5	0	30
관정 063	장암 미신고	관정	정암리		박경구	아파트	30	60	총적	0.5	0	30
관정 064	장암 미신고	관정	정암리		김양근	아파트	30	60	총적	0.5	0	30
관정 065	장암 미신고	관정	정암리		박종천	아파트	30	60	총적	0.5	0	30
관정 066	장암 미신고	관정	정암리		김성기	아파트	30	60	총적	0.5	0	30
관정 067	장암 미신고	관정	정암리		김종욱	아파트	30	60	총적	0.5	0	30
관정 068	장암 미신고	관정	정암리		김갑천	아파트	30	60	총적	0.5	0	30
관정 069	장암 미신고	관정	정암리		박판식	아파트	30	60	총적	0.5	0	30
관정 070	장암 미신고	관정	정암리		박종필	아파트	30	60	총적	0.5	0	30
관정 071	장암 미신고	관정	정암리		이용래	아파트	30	60	총적	0	0	30
관정 072	장암 미신고	관정	정암리		이용래	아파트	30	60	총적	0.5	0	30
관정 073	장암 미신고	관정	정암리		이용래	아파트	30	60	총적	0.5	0	30
관정 074	장암 미신고	관정	정암리		박종필	아파트	30	60	총적	0	0	30
관정 075	장암 미신고	관정	정암리		박종필	아파트	30	60	총적	0	0	30
관정 076	장암 미신고	관정	정암리		김정권	아파트	30	60	총적	0.5	0	30
관정 077	장암 미신고	관정	정암리		박경운	아파트	30	60	총적	0.5	0	30
관정 078	장암 미신고	관정	정암리		박희식	아파트	30	60	총적	0.5	0	30
관정 079	장암 미신고	관정	정암리		박종주	아파트	30	60	총적	0.5	0	30
관정 080	장암 미신고	관정	정암리		박종래	아파트	30	60	총적	0	0	30
관정 081	장암 미신고	관정	정암리		박종래	아파트	30	60	총적	0.5	0	30
관정 082	장암 미신고	관정	정암리		송수금	아파트	30	60	총적	0.5	0	30
관정 083	장암 미신고	관정	정암리		박복수	아파트	30	60	총적	0.5	0	30
관정 084	장암 미신고	관정	정암리		박승호	아파트	30	60	총적	0.5	0	30
관정 085	장암 미신고	관정	정암리		박정인	아파트	30	60	총적	0.5	0	30
관정 086	장암 미신고	관정	정암리		박정인	아파트	30	60	총적	0.5	0	30
관정 087	장암 미신고	관정	정암리		이재관	아파트	30	60	총적	0.5	0	30
관정 088	장암 미신고	관정	정암리		이재관	아파트	30	60	총적	0.5	0	30

2.1 현장조사 관정내역(계속)

관정번호	허가 형태	읍면	동리	번지	지명/건물명 /상호	용도	심도 (m)	구경 (mm)	관정 구분	펌프 (HP)	양수능력 (m3/일)	토출관 직경(mm)
밭교장암미신고 089	미신고	밭교읍	장암리		신태운	농업용	30	60	총적	0.5	0	30
밭교장암미신고 090	미신고	밭교읍	장암리		이은권	농업용	30	60	총적	0.5	0	30
밭교장암미신고 091	미신고	밭교읍	장암리		이재관	농업용	30	60	총적	0.5	0	30
밭교장암미신고 092	미신고	밭교읍	장암리		이재관	농업용	30	60	총적	0.5	0	30
밭교장암미신고 093	미신고	밭교읍	장암리		박복수	농업용	30	60	총적	0	0	30
밭교장암미신고 094	미신고	밭교읍	장암리		장암1구주민	생활용	30	60	총적	0.5	0	30
밭교장암미신고 095	미신고	밭교읍	장암리		박종래	농업용	30	60	총적	0	0	30
밭교장암미신고 096	미신고	밭교읍	장암리		박경두	농업용	30	60	총적	0.5	0	30
밭교장암미신고 097	미신고	밭교읍	장암리		박종래	농업용	30	60	총적	0.5	0	30
밭교장암미신고 098	미신고	밭교읍	장암리		박종면	농업용	30	60	총적	0.5	0	30
밭교장암미신고 099	미신고	밭교읍	장암리		박종래	농업용	30	60	총적	0.5	0	30
밭교장암미신고 100	미신고	밭교읍	장암리		김일심	농업용	30	60	총적	0.5	0	30
밭교장암미신고 101	미신고	밭교읍	장암리		김일심	농업용	30	60	총적	0.5	0	30
밭교장암미신고 102	미신고	밭교읍	장암리		문애자	농업용	30	60	총적	0	0	30
밭교장암미신고 103	미신고	밭교읍	장암리		장암1구주민	생활용	1	1000	총적	0	0	0
밭교장암미신고 104	미신고	밭교읍	장암리		장암1구주민	생활용	2	1000	총적	0	0	0
밭교장암미신고 105	미신고	밭교읍	장암리		장암1구주민	농업용	30	60	총적	0.5	0	30
밭교장암미신고 106	미신고	밭교읍	장암리		정진삼	생활용	30	60	총적	0.5	0	30
밭교장암미신고 107	미신고	밭교읍	장암리		배재만	생활용	30	60	총적	0.5	0	30
밭교장암미신고 108	미신고	밭교읍	장암리		신충임	생활용	30	60	총적	0.5	0	30
밭교장암미신고 109	미신고	밭교읍	장암리		김웅래	생활용	30	60	총적	0.5	0	30
밭교장암미신고 110	미신고	밭교읍	장암리		배금영	생활용	30	60	총적	0.5	0	30
밭교장암미신고 111	미신고	밭교읍	장암리		박종면	생활용	30	60	총적	0.5	0	30
밭교장암미신고 112	미신고	밭교읍	장암리		정영관	생활용	30	60	총적	0.5	0	30
밭교장암미신고 113	미신고	밭교읍	장암리		김갑천	생활용	30	60	총적	0.5	0	30
밭교장암미신고 114	미신고	밭교읍	장암리		유양금	생활용	30	60	총적	0.5	0	30
밭교장암미신고 115	미신고	밭교읍	장암리		김영남	생활용	30	60	총적	0.5	0	30
밭교장암미신고 116	미신고	밭교읍	장암리		조규철	생활용	30	60	총적	0.5	0	30
밭교장암미신고 117	미신고	밭교읍	장암리		조규철	농업용	30	60	총적	0.5	0	30
밭교장암미신고 118	미신고	밭교읍	장암리		밭교장암초등학교	생활용	30	60	총적	0	0	30
밭교장암미신고 119	미신고	밭교읍	장암리		장종범	농업용	30	60	총적	0	0	30
밭교장암미신고 120	미신고	밭교읍	장암리		하장주민	생활용	2	1000	총적	0	0	0
밭교장암미신고 121	미신고	밭교읍	장암리		김동근	생활용	30	60	총적	0	0	30
밭교장암미신고 122	미신고	밭교읍	장암리		상장마을주민	생활용	10	50	총적	0	0	0
밭교장암미신고 123	미신고	밭교읍	장암리		신충석	농업용	30	60	총적	0.5	0	30
밭교장암미신고 124	미신고	밭교읍	장암리		설길수	생활용	30	60	총적	0.5	0	30

2.1 현장조사 관정내역(계속)

관정번호	허가 형태	면적	동리	번지	지명/건물명 /상호	용도	심도 (m)	구경 (mm)	관정 구분	펌프 (HP)	양수능력 (m3/일)	토출관 직경(mm)
관정 125	미신고	관정 125	장암리		김복수	생활용	30	60	총적	0.5	0	30
관정 126	미신고	관정 126	장암리		박충석	생활용	30	60	총적	0.5	0	30
관정 127	미신고	관정 127	장암리		김현순	생활용	30	60	총적	0.5	0	30
관정 128	미신고	관정 128	장암리		박현순	생활용	30	60	총적	0.5	0	30
관정 129	미신고	관정 129	장암리		박기진	생활용	30	60	총적	0.5	0	30
관정 130	미신고	관정 130	장암리		최정임	생활용	30	60	총적	0.5	0	30
관정 131	미신고	관정 131	장암리		허정태	생활용	30	60	총적	0.5	0	30
관정 132	미신고	관정 132	장암리		김점수	농업용	30	60	총적	0.5	0	30
관정 133	미신고	관정 133	장암리		이세진	농업용	30	60	총적	0.5	0	30
관정 134	미신고	관정 134	장암리		박기철	농업용	30	60	총적	0.5	0	30
관정 135	미신고	관정 135	장암리		김장곤	농업용	30	60	총적	0.5	0	30
관정 136	미신고	관정 136	장암리		상장마을주민	생활용	30	60	총적	0.5	0	30
관정 137	미신고	관정 137	장암리		상장마을주민	생활용	30	60	총적	0.5	0	30
관정 138	미신고	관정 138	장암리		김장곤	생활용	30	60	총적	0.5	0	30
관정 139	미신고	관정 139	장암리		진홍기	농업용	30	60	총적	0.5	0	30
관정 140	미신고	관정 140	장암리		진홍기	농업용	30	60	총적	0.5	0	30
관정 141	미신고	관정 141	장암리		설길수	농업용	30	60	총적	0.5	0	30
관정 142	미신고	관정 142	장암리		신경우	생활용	30	60	총적	0.5	0	30
관정 143	미신고	관정 143	장암리		설길수	농업용	30	60	총적	0.5	0	30
관정 144	미신고	관정 144	장암리		설길수	농업용	30	60	총적	0.5	0	30
관정 145	미신고	관정 145	장암리		허점웅	농업용	60	50	총적	0.5	0	40
관정 146	미신고	관정 146	장암리		김진철	농업용	60	50	총적	0.5	0	40
관정 147	미신고	관정 147	장암리		설길수	농업용	50	50	총적	0.5	0	40
관정 148	미신고	관정 148	장암리		김창룡	농업용	60	50	총적	0.5	0	40
관정 149	미신고	관정 149	장암리		설길수	농업용	30	60	총적	0.5	0	30
관정 150	미신고	관정 150	장암리		설길수	농업용	60	50	총적	0	0	40
관정 151	미신고	관정 151	장암리		전태원	생활용	30	40	총적	0	0	30
관정 152	미신고	관정 152	장암리		전상선	생활용	70	60	총적	0	0	40
관정 001	미신고	관정 001	장양리		윤기원	농업용	18	50	총적	0.5	0	30
관정 002	미신고	관정 002	장양리		윤종일	농업용	18	50	총적	0.5	0	30
관정 003	미신고	관정 003	장양리			생활용	18	50	총적	0.5	0	30
관정 004	미신고	관정 004	장양리		장양마을주민	생활용	0	0	총적	0	0	0
관정 005	미신고	관정 005	장양리		윤석봉	농업용	18	50	총적	0.5	0	30
관정 006	미신고	관정 006	장양리		김성자	농업용	18	50	총적	0.5	0	30
관정 007	미신고	관정 007	장양리		윤희원	농업용	18	50	총적	0.5	0	30
관정 008	미신고	관정 008	장양리		윤귀례	농업용	18	50	총적	0.5	0	30

2.1 현장조사 관정내역(계속)

관정번호	허가 형태	읍면	동리	번지	지명/건물명 /상호	용도	심도 (m)	구경 (mm)	관정 구분	펌프 (HP)	양수능력 (m3/일)	토출관 직경(mm)
별교장양미신고 009	미신고	별교읍	장양리		윤귀례	농업용	18	50	총적	0.5	0	30
별교장양미신고 010	미신고	별교읍	장양리		윤종명	농업용	18	50	총적	0.5	0	30
별교장양미신고 011	미신고	별교읍	장양리		윤종길	농업용	18	50	총적	0.5	0	30
별교장양미신고 012	미신고	별교읍	장양리		한용수	농업용	18	50	총적	0.5	0	30
별교장양미신고 013	미신고	별교읍	장양리		윤정부	농업용	18	50	총적	0.5	0	30
별교장양미신고 014	미신고	별교읍	장양리		전양순	농업용	18	50	총적	0.5	0	30
별교장양미신고 015	미신고	별교읍	장양리		전양순	농업용	18	50	총적	0.5	0	30
별교장양미신고 016	미신고	별교읍	장양리			농업용	18	50	총적	0.5	0	0
별교장양미신고 017	미신고	별교읍	장양리			농업용	18	50	총적	0.5	0	30
별교장양미신고 018	미신고	별교읍	장양리		전양순	농업용	18	50	총적	0.5	0	30
별교장양미신고 019	미신고	별교읍	장양리		김형진	농업용	18	50	총적	0.5	0	30
별교장양미신고 020	미신고	별교읍	장양리		김상진	농업용	18	50	총적	0.5	0	30
별교장양미신고 021	미신고	별교읍	장양리		윤삼순	농업용	18	50	총적	0.5	0	30
별교장양미신고 022	미신고	별교읍	장양리		윤종명	농업용	19	50	총적	0.5	0	30
별교장양미신고 023	미신고	별교읍	장양리		김재윤	농업용	16	50	총적	0.5	0	30
별교장양미신고 024	미신고	별교읍	장양리		김상진	농업용	18	50	총적	0.5	0	30
별교장양미신고 025	미신고	별교읍	장양리		박재명	농업용	16	50	총적	0.5	0	30
별교장양미신고 026	미신고	별교읍	장양리		신육남	농업용	19	60	총적	0.5	0	30
별교장양미신고 027	미신고	별교읍	장양리		김찬호	농업용	19	50	총적	0.5	0	30
별교장양미신고 028	미신고	별교읍	장양리		문인일	농업용	19	50	총적	0.5	0	30
별교장양미신고 029	미신고	별교읍	장양리		김길수	농업용	22	50	총적	0.5	0	30
별교장양미신고 030	미신고	별교읍	장양리		문인일	농업용	25	50	총적	0.5	0	30
별교장양미신고 031	미신고	별교읍	장양리		조순자	농업용	19	50	총적	0.5	0	30
별교장양미신고 032	미신고	별교읍	장양리		이순덕	농업용	19	50	총적	0.5	0	30
별교장양미신고 033	미신고	별교읍	장양리		김기만	농업용	22	50	총적	0.5	0	30
별교장자미신고 012	미신고	별교읍	장좌리		최상현	농업용	19	50	총적	0.5	0	30
별교장좌미신고 001	미신고	별교읍	장좌리		박두천	농업용	22	50	총적	0.5	0	30
별교장좌미신고 002	미신고	별교읍	장좌리		김정연	농업용	18	50	총적	0.5	0	30
별교장좌미신고 003	미신고	별교읍	장좌리		강영수	농업용	19	50	총적	0.5	0	30
별교장좌미신고 004	미신고	별교읍	장좌리		김정연	농업용	19	50	총적	0.5	0	30
별교장좌미신고 005	미신고	별교읍	장좌리		김정연	농업용	19	50	총적	0.5	0	30
별교장좌미신고 006	미신고	별교읍	장좌리			농업용	22	50	총적	0.5	0	30
별교장좌미신고 007	미신고	별교읍	장좌리		박덕봉	농업용	19	50	총적	0.5	0	30
별교장좌미신고 008	미신고	별교읍	장좌리		송일남	농업용	22	50	총적	0.5	0	30
별교장좌미신고 009	미신고	별교읍	장좌리		김인권	농업용	22	50	총적	0.5	0	30
별교장좌미신고 010	미신고	별교읍	장좌리		송태민	농업용	24	50	총적	0.5	0	30

2 1 현장조사 관정내역(계속)

관정번호	허가 형태	읍면	동리	번지	지명/건물명 /상호	용도	심도 (m)	구경 (mm)	관정 구분	펌프 (HP)	양수능력 (m3/일)	토출관 직경(mm)
별교장좌미신고011	미신고	별교읍	장좌리		송일남	농업용	21	50	총적	0.5	0	30
별교장좌미신고013	미신고	별교읍	장좌리		윤영규	농업용	25	50	총적	0.5	0	30
별교장좌미신고014	미신고	별교읍	장좌리			농업용	22	50	총적	0.5	0	30
별교장좌미신고015	미신고	별교읍	장좌리		공태민	농업용	19	50	총적	0.5	0	30
별교장좌미신고017	미신고	별교읍	장좌리		이은근	농업용	17	50	총적	0.5	0	30
별교장좌미신고018	미신고	별교읍	장좌리			농업용	19	50	총적	0.5	0	30
별교장좌미신고019	미신고	별교읍	장좌리			농업용	19	50	총적	0.5	0	30
별교장좌미신고020	미신고	별교읍	장좌리		김종호	농업용	22	50	총적	0.5	0	30
별교장좌미신고021	미신고	별교읍	장좌리		이동규	농업용	25	50	총적	0.5	0	30
별교장좌미신고022	미신고	별교읍	장좌리		최혜숙	농업용	22	50	총적	0.5	0	30
별교장좌미신고023	미신고	별교읍	장좌리		무만마을회	생활용	22	50	총적	0.5	0	30
별교장좌미신고024	미신고	별교읍	장좌리		김영덕	농업용	25	50	총적	0.5	0	30
별교장좌미신고025	미신고	별교읍	장좌리		김금수	농업용	70	150	총적	2	0	50
별교장좌미신고026	미신고	별교읍	장좌리		김금수	농업용	70	150	총적	2	0	50
별교장좌미신고027	미신고	별교읍	장좌리		김정수	농업용	21	50	총적	0.5	0	30
별교장좌미신고028	미신고	별교읍	장좌리		윤귀용	농업용	22	50	총적	0.5	0	30
별교장좌미신고029	미신고	별교읍	장좌리		장진호	농업용	23	50	총적	0.5	0	30
별교장좌미신고030	미신고	별교읍	장좌리		김영덕	농업용	25	50	총적	0.5	0	30
별교장좌미신고031	미신고	별교읍	장좌리		김청길	농업용	25	50	총적	0.5	0	30
별교장좌미신고032	미신고	별교읍	장좌리		김의선	농업용	22	50	총적	0.5	0	30
별교장좌미신고033	미신고	별교읍	장좌리		김금수	농업용	19	50	총적	0.5	0	30
별교장좌미신고034	미신고	별교읍	장좌리		김준수	농업용	22	50	총적	0.5	0	30
별교장좌미신고035	미신고	별교읍	장좌리		김준수	농업용	20	50	총적	0.5	0	30
별교장좌미신고036	미신고	별교읍	장좌리		김준수	농업용	22	50	총적	0.5	0	30
별교장천미신고016	미신고	별교읍	장좌리			농업용	23	50	총적	0.5	0	30
별교전동미신고001	미신고	별교읍	전동리		이상봉	생활용	30	40	총적	1	0	30
별교전동미신고002	미신고	별교읍	전동리		평촌마을주민	생활용	25	40	총적	0.5	0	30
별교전동미신고003	미신고	별교읍	전동리		이춘심	생활용	25	40	총적	0.5	0	30
별교전동미신고004	미신고	별교읍	전동리		전동마을주민	생활용	25	40	총적	0.5	0	30
별교전동미신고005	미신고	별교읍	전동리		송금숙	생활용	25	40	총적	0.5	0	30
별교전동미신고006	미신고	별교읍	전동리		김창윤	농업용	25	40	총적	0.5	0	30
별교전동미신고007	미신고	별교읍	전동리		윤필용	농업용	30	40	총적	1	0	30
별교전동미신고008	미신고	별교읍	전동리		정양남	생활용	25	40	총적	0.5	0	30
별교전동미신고009	미신고	별교읍	전동리		윤성구	생활용	25	40	총적	0.5	0	30
별교전동미신고010	미신고	별교읍	전동리		한달막	생활용	25	40	총적	0.5	0	30
별교전동미신고011	미신고	별교읍	전동리		송하영	생활용	25	40	총적	0.5	0	30

2.1 현장조사 관정내역(계속)

관정번호	허가 형태	읍면	동리	번지	지명/건물명 /상호	용도	심도 (m)	구경 (mm)	관정 구분	펌프 (HP)	양수능력 (m3/일)	토출관 직경(mm)
밭교전동미신고 012	미신고	밭교읍	전동리		한상덕	생활용	25	40	총적	0.5	0	30
밭교전동미신고 013	미신고	밭교읍	전동리		박형진	생활용	25	40	총적	0.5	0	30
밭교전동미신고 014	미신고	밭교읍	전동리		송재규	생활용	25	40	총적	0.5	0	30
밭교전동미신고 015	미신고	밭교읍	전동리		한소순	생활용	25	40	총적	0.5	0	30
밭교전동미신고 016	미신고	밭교읍	전동리		한정연	생활용	25	40	총적	0.5	0	30
밭교전동미신고 017	미신고	밭교읍	전동리		송창섭	농업용	25	40	총적	0.5	0	30
밭교전동미신고 018	미신고	밭교읍	전동리		김수봉	농업용	25	40	총적	0.5	0	30
밭교전동미신고 019	미신고	밭교읍	전동리		윤대용	농업용	25	40	총적	0.5	0	30
밭교전동미신고 020	미신고	밭교읍	전동리		윤대용	농업용	25	40	총적	0.5	0	30
밭교전동미신고 021	미신고	밭교읍	전동리		한상록	생활용	25	40	총적	0.5	0	30
밭교전동미신고 022	미신고	밭교읍	전동리		한기섭	생활용	25	40	총적	0.5	0	30
밭교전동미신고 023	미신고	밭교읍	전동리		김창윤	농업용	25	40	총적	0.5	0	30
밭교전동미신고 024	미신고	밭교읍	전동리		유목자	생활용	25	40	총적	0.5	0	30
밭교전동미신고 025	미신고	밭교읍	전동리		한연섭	생활용	25	40	총적	0.5	0	30
밭교전동미신고 026	미신고	밭교읍	전동리		채봉익	농업용	25	40	총적	0.5	0	30
밭교전동미신고 027	미신고	밭교읍	전동리		전동마을주민	생활용	25	40	총적	0.5	0	30
밭교전동미신고 028	미신고	밭교읍	전동리		선영곤	생활용	25	40	총적	0.5	0	30
밭교전동미신고 029	미신고	밭교읍	전동리		박인수	생활용	25	40	총적	0.5	0	30
밭교전동미신고 030	미신고	밭교읍	전동리		송금예	생활용	25	40	총적	0.5	0	30
밭교전동미신고 031	미신고	밭교읍	전동리		배이순	생활용	25	40	총적	0.5	0	30
밭교전동미신고 032	미신고	밭교읍	전동리		이복심	생활용	25	40	총적	0.5	0	30
밭교전동미신고 033	미신고	밭교읍	전동리		송양순	생활용	25	40	총적	0.5	0	30
밭교전동미신고 034	미신고	밭교읍	전동리		박인수	생활용	25	40	총적	0.5	0	30
밭교전동미신고 035	미신고	밭교읍	전동리		선병무	생활용	25	40	총적	0.5	0	30
밭교전동미신고 036	미신고	밭교읍	전동리		김성중	생활용	25	40	총적	0.5	0	30
밭교전동미신고 037	미신고	밭교읍	전동리		김경자	생활용	25	40	총적	0.5	0	30
밭교전동미신고 038	미신고	밭교읍	전동리		선영화	생활용	30	40	총적	0.5	0	30
밭교전동미신고 039	미신고	밭교읍	전동리		선영기	생활용	25	40	총적	0.5	0	30
밭교전동미신고 040	미신고	밭교읍	전동리		한명님	생활용	25	40	총적	0.5	0	30
밭교전동미신고 041	미신고	밭교읍	전동리		박재규	생활용	25	40	총적	0.5	0	30
밭교전동미신고 042	미신고	밭교읍	전동리		송재만	생활용	25	40	총적	0.5	0	30
밭교전동미신고 043	미신고	밭교읍	전동리		송재만	농업용	30	40	총적	0.5	0	30
밭교전동미신고 044	미신고	밭교읍	전동리		선영진	생활용	25	40	총적	0.5	0	30
밭교전동미신고 045	미신고	밭교읍	전동리		새생명기도원	생활용	25	40	총적	0.5	0	30
밭교전동미신고 046	미신고	밭교읍	전동리		정복해	농업용	25	40	총적	0.5	0	30
밭교전동미신고 048	미신고	밭교읍	전동리		선영갑	농업용	25	40	총적	0.5	0	30

2.1 현장조사 관정내역(계속)

관정번호	허가 형태	읍면	동리	번지	지명/건물명 /상호	용도	심도 (m)	구경 (mm)	관정 구분	펌프 (HP)	양수능력 (m3/일)	토출관 직경(mm)
별교전동미신고 048	미신고	별교읍	전동리		김삼수	생활용	25	40	총적	0.5	0	30
별교전동미신고 049	미신고	별교읍	전동리		김삼수	생활용	1.5	500	총적	0	0	0
별교전동미신고 050	미신고	별교읍	전동리		이하영	생활용	30	40	총적	0.5	0	30
별교전동미신고 052	미신고	별교읍	전동리		김복수	야업용	25	40	총적	0.5	0	30
별교전동미신고 052	미신고	별교읍	전동리		선영진	야업용	30	40	총적	1	0	30
별교전동미신고 053	미신고	별교읍	전동리		임열주	야업용	25	40	총적	0.5	0	30
별교전동미신고 054	미신고	별교읍	전동리		박청자	야업용	30	40	총적	1	0	30
별교전동미신고 055	미신고	별교읍	전동리		한소순	야업용	25	40	총적	0.5	0	30
별교전동미신고 056	미신고	별교읍	전동리		송재만	야업용	30	40	총적	0.5	0	30
별교전동미신고 057	미신고	별교읍	전동리		김용석	야업용	25	40	총적	0.5	0	30
별교전동미신고 058	미신고	별교읍	전동리		선영진	야업용	25	40	총적	0.5	0	30
별교전동미신고 059	미신고	별교읍	전동리		김석순	야업용	25	40	총적	0.5	0	30
별교전동미신고 060	미신고	별교읍	전동리		선영진	야업용	25	40	총적	0.5	0	30
별교전동미신고 061	미신고	별교읍	전동리		유옥자	야업용	25	40	총적	0.5	0	30
별교전동미신고 062	미신고	별교읍	전동리		김문수	야업용	25	40	총적	0.5	0	30
별교전동미신고 063	미신고	별교읍	전동리		김규태	야업용	30	40	총적	1	0	30
별교전동미신고 064	미신고	별교읍	전동리		송동석	야업용	25	40	총적	0.5	0	30
별교전동미신고 065	미신고	별교읍	전동리		유영열	야업용	25	40	총적	0	0	30
별교전동미신고 066	미신고	별교읍	전동리		유유석	야업용	25	40	총적	0.5	0	30
별교전동미신고 067	미신고	별교읍	전동리		박형기	야업용	25	40	총적	0.5	0	30
별교전동미신고 068	미신고	별교읍	전동리		유재신	야업용	25	40	총적	0.5	0	30
별교전동미신고 069	미신고	별교읍	전동리		김중	야업용	25	40	총적	0.5	0	30
별교전동미신고 070	미신고	별교읍	전동리		백종환	야업용	25	40	총적	0.5	0	30
별교전동미신고 071	미신고	별교읍	전동리		송광석	야업용	30	40	총적	1	0	30
별교전동미신고 072	미신고	별교읍	전동리		박재욱	야업용	25	40	총적	1	0	30
별교전동미신고 073	미신고	별교읍	전동리		실동구	야업용	30	40	총적	0.5	0	30
별교전동미신고 074	미신고	별교읍	전동리		김정식	야업용	25	40	총적	0	0	30
별교전동미신고 075	미신고	별교읍	전동리		박형진	야업용	25	40	총적	0.5	0	30
별교전동미신고 076	미신고	별교읍	전동리		박형용	야업용	30	40	총적	0.5	0	30
별교전동미신고 077	미신고	별교읍	전동리		선영갑	야업용	25	40	총적	0	0	30
별교전동미신고 078	미신고	별교읍	전동리		선영진	야업용	25	40	총적	0	0	30
별교전동미신고 079	미신고	별교읍	전동리		김점열	야업용	25	40	총적	0	0	30
별교전동미신고 080	미신고	별교읍	전동리		장수하	야업용	30	40	총적	1	0	30
별교전동미신고 081	미신고	별교읍	전동리		김점열	야업용	25	40	총적	0.5	0	30
별교전동미신고 082	미신고	별교읍	전동리		선영진	야업용	25	40	총적	0.5	0	30
별교전동미신고 083	미신고	별교읍	전동리		선영기	야업용	30	40	총적	0.5	0	30

2.1 현장조사 관정내역(계속)

관정번호	허가 형태	읍면	동리	번지	지명/건물명 /상호	용도	심도 (m)	구경 (mm)	관정 구분	펌프 (HP)	양수능력 (m3/일)	토출관 직경(mm)
별교전동미신고 084	미신고	별교읍	전동리		김규태	농업용	25	40	총적	0	0	30
별교전동미신고 085	미신고	별교읍	전동리		선영갑	농업용	30	40	총적	1	0	30
별교전동미신고 086	미신고	별교읍	전동리		선영기	농업용	25	40	총적	0.5	0	30
별교전동미신고 087	미신고	별교읍	전동리		주동민	농업용	25	40	총적	0.5	0	30
별교전동미신고 088	미신고	별교읍	전동리		선영기	농업용	25	40	총적	0	0	30
별교전동미신고 089	미신고	별교읍	전동리		박재규	농업용	25	40	총적	0.5	0	30
별교전동미신고 090	미신고	별교읍	전동리		주동민	농업용	30	40	총적	1	0	30
별교전동미신고 091	미신고	별교읍	전동리		송재규	농업용	30	40	총적	0.5	0	30
별교전동미신고 092	미신고	별교읍	전동리		송재규	농업용	25	40	총적	0.5	0	30
별교전동미신고 093	미신고	별교읍	전동리		김창윤	농업용	25	40	총적	0.5	0	30
별교전동미신고 094	미신고	별교읍	전동리		박형용	농업용	25	40	총적	0.5	0	30
별교전동미신고 095	미신고	별교읍	전동리		한달막	농업용	30	40	총적	1	0	30
별교전동미신고 096	미신고	별교읍	전동리		김복수	농업용	30	40	총적	1	0	30
별교전동미신고 097	미신고	별교읍	전동리		채봉익	생활용	25	40	총적	0.5	0	30
별교전동미신고 098	미신고	별교읍	전동리		송재규	농업용	30	40	총적	1	0	30
별교전동미신고 099	미신고	별교읍	전동리		김용건	농업용	25	40	총적	0.5	0	30
별교전동미신고 100	미신고	별교읍	전동리		선영기	농업용	25	40	총적	0.5	0	30
별교전동미신고 101	미신고	별교읍	전동리		손천욱	농업용	25	40	총적	0.5	0	30
별교전동미신고 102	미신고	별교읍	전동리		박종균	농업용	25	40	총적	0.5	0	30
별교전동미신고 103	미신고	별교읍	전동리		선영화	농업용	25	40	총적	0.5	0	30
별교전동미신고 104	미신고	별교읍	전동리		윤계용	농업용	30	40	총적	0.5	0	30
별교전동미신고 105	미신고	별교읍	전동리		선영진	농업용	25	40	총적	0.5	0	30
별교전동미신고 106	미신고	별교읍	전동리		선영기	농업용	25	40	총적	0.5	0	30
별교전동미신고 107	미신고	별교읍	전동리		한일섭	농업용	25	40	총적	0.5	0	30
별교전동미신고 108	미신고	별교읍	전동리		장수하	농업용	25	40	총적	0.5	0	30
별교전동미신고 109	미신고	별교읍	전동리		서공례	생활용	25	40	총적	0.5	0	30
별교전동미신고 110	미신고	별교읍	전동리		차금자	생활용	25	40	총적	0.5	0	30
별교전동미신고 111	미신고	별교읍	전동리		한일섭	생활용	25	40	총적	0.5	0	30
별교전동미신고 112	미신고	별교읍	전동리		한승철	생활용	25	40	총적	0.5	0	30
별교전동미신고 113	미신고	별교읍	전동리		박형엽	생활용	25	40	총적	0.5	0	30
별교전동미신고 114	미신고	별교읍	전동리		전동3구주민	생활용	1	1000	총적	0	0	0
별교전동미신고 115	미신고	별교읍	전동리		한규철	생활용	25	40	총적	0.5	0	30
별교전동미신고 116	미신고	별교읍	전동리		문예순	생활용	25	40	총적	0.5	0	30
별교전동미신고 117	미신고	별교읍	전동리		한규철	농업용	30	40	총적	0.5	0	30
별교전동미신고 118	미신고	별교읍	전동리		채봉희	농업용	30	40	총적	0.5	0	30
별교전동미신고 119	미신고	별교읍	전동리		한규철	생활용	25	40	총적	0.5	0	30

2.1 현장조사 관정내역(계속)

관정번호	허가 형태	읍면	동리	번지	지명/건물명 /상호	용도	심도 (m)	구경 (mm)	관정 구분	펌프 (HP)	양수능력 (m3/일)	토출관 직경(mm)
관정 120	미신고	관정	진동리		장수하	농업용	25	40	총적	0.5	0	30
관정 121	미신고	관정	진동리		조선자	농업용	25	40	총적	0.5	0	30
관정 122	미신고	관정	진동리		박춘식	농업용	30	40	총적	0	0	30
관정 123	미신고	관정	진동리		박춘식	농업용	30	40	총적	1	0	30
관정 124	미신고	관정	진동리		박춘식	생활용	30	40	총적	0.5	0	30
관정 125	미신고	관정	진동리		박춘식	농업용	30	40	총적	0.5	0	30
관정 001	미신고	관정	중광리		박종업	생활용	33	40	총적	1	0	0
관정 002	미신고	관정	중광리			생활용	39	40	총적	0.5	0	0
관정 003	미신고	관정	중광리		김기	종업	41	40	총적	1	0	0
관정 004	미신고	관정	중광리		김판교	농업용	57	50	총적	1	0	0
관정 005	미신고	관정	중광리		정윤철	생활용	47	30	총적	1	0	0
관정 006	미신고	관정	중광리		김현식	생활용	49	50	총적	1	0	0
관정 007	미신고	관정	중광리		김현식	생활용	52	40	총적	0	0	0
관정 008	미신고	관정	중광리		김용현	농업용	56	50	총적	1	0	0
관정 009	미신고	관정	중광리			생활용	0	0	총적	0	0	0
관정 010	미신고	관정	중광리		강판옥	생활용	44	40	총적	0.5	0	0
관정 011	미신고	관정	중광리		박웅기	생활용	51	40	총적	0.5	0	0
관정 012	미신고	관정	중광리		이창오	생활용	34	40	총적	1	0	0
관정 013	미신고	관정	중광리		임봉	임석	49	40	총적	1	0	0
관정 014	미신고	관정	중광리		유원석	생활용	33	30	총적	0.5	0	0
관정 015	미신고	관정	중광리		김용현	생활용	47	40	총적	0.5	0	0
관정 016	미신고	관정	중광리		백순	심석	27	40	총적	0	0	0
관정 017	미신고	관정	중광리		김귀덕	농업용	50	30	총적	1	0	0
관정 018	미신고	관정	중광리		김귀덕	농업용	48	40	총적	1	0	0
관정 019	미신고	관정	중광리		김형수	생활용	41	30	총적	0.5	0	0
관정 020	미신고	관정	중광리		박윤정	생활용	37	30	총적	0.5	0	0
관정 021	미신고	관정	중광리		유성열	생활용	29	30	총적	0.5	0	0
관정 022	미신고	관정	중광리		유필용	생활용	49	40	총적	1	0	0
관정 023	미신고	관정	중광리		사정금	생활용	45	40	총적	1	0	0
관정 024	미신고	관정	중광리		사정금	생활용	46	40	총적	1	0	0
관정 025	미신고	관정	중광리		이상순	생활용	43	30	총적	0.5	0	0
관정 026	미신고	관정	중광리			생활용	0	0	총적	0	0	0
관정 027	미신고	관정	중광리		박종수	생활용	54	40	총적	0.5	0	0
관정 028	미신고	관정	중광리		김만석	생활용	32	30	총적	0.5	0	0
관정 029	미신고	관정	중광리		전계순	생활용	30	30	총적	0.5	0	0
관정 030	미신고	관정	중광리		이정열	생활용	43	40	총적	1	0	0

2.1 현장조사 관정내역(계속)

관정번호	허가 형태	읍면	동리	번지	지명/건물명 /상호	용도	심도 (m)	구경 (mm)	관정 구분	펌프 (HP)	양수능력 (m3/일)	토출관 직경(mm)		
별교	중광	미신고	031	미신고	별교읍	중광리	김평중	생활용	41	30	총적	0.5	0	0
별교	중광	미신고	032	미신고	별교읍	중광리	유정윤	생활용	33	40	총적	0.5	0	0
별교	중광	미신고	033	미신고	별교읍	중광리	신계호	생활용	32	40	총적	0.5	0	0
별교	중광	미신고	034	미신고	별교읍	중광리	윤장환	생활용	44	40	총적	0.5	0	0
별교	중광	미신고	035	미신고	별교읍	중광리	박용석	생활용	33	40	총적	0.5	0	0
별교	중광	미신고	036	미신고	별교읍	중광리	한상춘	생활용	0	0	총적	0	0	0
별교	중광	미신고	037	미신고	별교읍	중광리	강진수	생활용	39	40	총적	0.5	0	0
별교	중광	미신고	038	미신고	별교읍	중광리		생활용	0	0	총적	0	0	0
별교	중광	미신고	039	미신고	별교읍	중광리	안병준	생활용	43	40	총적	1	0	0
별교	중광	미신고	040	미신고	별교읍	중광리	정명순	생활용	40	30	총적	0.5	0	0
별교	중광	미신고	041	미신고	별교읍	중광리	이갑수	생활용	0	0	총적	0	0	0
별교	중광	미신고	042	미신고	별교읍	중광리	손대순	생활용	38	40	총적	0.5	0	0
별교	중광	미신고	043	미신고	별교읍	중광리	박경옥	생활용	41	30	총적	0.5	0	0
별교	중광	미신고	044	미신고	별교읍	중광리	서춘식	생활용	53	50	총적	1	0	0
별교	중광	미신고	045	미신고	별교읍	중광리	유성열	농업용	48	50	총적	1	0	0
별교	중광	미신고	046	미신고	별교읍	중광리	박성춘	농업용	47	50	총적	1	0	0
별교	중광	미신고	047	미신고	별교읍	중광리	김기옥	농업용	34	40	총적	1	0	0
별교	중광	미신고	048	미신고	별교읍	중광리	정윤철	농업용	33	40	총적	1	0	0
별교	중광	미신고	049	미신고	별교읍	중광리	박웅기	농업용	35	40	총적	1	0	0
별교	중광	미신고	050	미신고	별교읍	중광리	양동호	농업용	42	40	총적	1	0	0
별교	중광	미신고	051	미신고	별교읍	중광리	박웅기	농업용	48	40	총적	1	0	0
별교	중광	미신고	052	미신고	별교읍	중광리	김성자	농업용	51	40	총적	1	0	0
별교	중광	미신고	053	미신고	별교읍	중광리	이필순	농업용	39	40	총적	1	0	0
별교	중광	미신고	054	미신고	별교읍	중광리	김호석	농업용	54	50	총적	1	0	0
별교	중광	미신고	055	미신고	별교읍	중광리	김만석	농업용	40	50	총적	1	0	0
별교	중광	미신고	056	미신고	별교읍	중광리	송종섭	농업용	38	40	총적	1	0	0
별교	중광	미신고	057	미신고	별교읍	중광리	김경완	농업용	49	50	총적	1	0	0
별교	중광	미신고	058	미신고	별교읍	중광리	김성만	농업용	52	50	총적	1	0	0
별교	중광	미신고	059	미신고	별교읍	중광리	김재송	농업용	31	40	총적	1	0	0
별교	중광	미신고	060	미신고	별교읍	중광리	정윤철	농업용	56	50	총적	1	0	0
별교	중광	미신고	061	미신고	별교읍	중광리	김용태	농업용	47	40	총적	1	0	0
별교	중광	미신고	062	미신고	별교읍	중광리	김용현	농업용	42	40	총적	1	0	0
별교	지동	미신고	001	미신고	별교읍	지동리	송진섭	농업용	30	50	총적	0	0	40
별교	지동	미신고	002	미신고	별교읍	지동리	송진섭	농업용	25	50	총적	0	0	40
별교	지동	미신고	003	미신고	별교읍	지동리	송진섭	농업용	30	50	총적	0.5	0	40
별교	지동	미신고	004	미신고	별교읍	지동리	신병일	농업용	30	50	총적	1	0	40

2 1 현장조사 관정내역(계속)

관정번호	허가 형태	읍면	동리	번지	지명/건물명 /상호	층도	심도 (m)	구경 (mm)	관정 구분	펌프 (HP)	양수능력 (m3/일)	토출관 직경(mm)
별교지동미신고 005	미신고	별교읍	지동리		방천수	양업용	25	50	총적	0.5	0	40
별교지동미신고 006	미신고	별교읍	지동리		김성심	양업용	25	50	총적	0.5	0	40
별교지동미신고 007	미신고	별교읍	지동리		신천용	양업용	30	50	총적	0.5	0	40
별교지동미신고 008	미신고	별교읍	지동리		양중석	양업용	30	50	총적	0.5	0	40
별교지동미신고 009	미신고	별교읍	지동리		양중석	양업용	25	50	총적	0.5	0	40
별교지동미신고 010	미신고	별교읍	지동리		박진배	양업용	30	50	총적	0.5	0	40
별교지동미신고 011	미신고	별교읍	지동리		송민호	양업용	25	50	총적	1	0	40
별교지동미신고 012	미신고	별교읍	지동리		임강오	양업용	30	50	총적	1	0	40
별교지동미신고 013	미신고	별교읍	지동리		박정표	양업용	25	50	총적	0.5	0	40
별교지동미신고 014	미신고	별교읍	지동리		김성심	양업용	30	50	총적	0.5	0	40
별교지동미신고 015	미신고	별교읍	지동리		김시풍	양업용	30	50	총적	0.5	0	40
별교지동미신고 016	미신고	별교읍	지동리		신천용	양업용	30	50	총적	1	0	40
별교지동미신고 017	미신고	별교읍	지동리		신천용	양업용	30	50	총적	0.5	0	40
별교지동미신고 018	미신고	별교읍	지동리		이옥노	양업용	30	50	총적	0.5	0	40
별교지동미신고 019	미신고	별교읍	지동리		강복임	양업용	30	50	총적	0.5	0	40
별교지동미신고 020	미신고	별교읍	지동리		정병을	양업용	30	50	총적	0.5	0	40
별교지동미신고 021	미신고	별교읍	지동리		양순덕	양업용	30	50	총적	0.5	0	40
별교지동미신고 022	미신고	별교읍	지동리		문형조	양업용	30	50	총적	1.5	0	40
별교지동미신고 023	미신고	별교읍	지동리		문형조	양업용	30	50	총적	0.5	0	40
별교지동미신고 024	미신고	별교읍	지동리		원동마을주민	양업용	8	600	총적	0	0	0
별교지동미신고 025	미신고	별교읍	지동리		이영용	양업용	25	50	총적	0.5	0	40
별교지동미신고 026	미신고	별교읍	지동리		김성심	양업용	30	50	총적	0.5	0	40
별교지동미신고 027	미신고	별교읍	지동리		강삼원	양업용	30	50	총적	0.5	0	40
별교지동미신고 028	미신고	별교읍	지동리		박정하	양업용	30	50	총적	0.5	0	40
별교지동미신고 029	미신고	별교읍	지동리		정병렬	양업용	30	50	총적	1	0	40
별교지동미신고 030	미신고	별교읍	지동리		강삼원	양업용	30	50	총적	0.5	0	40
별교지동미신고 031	미신고	별교읍	지동리		박원식	양업용	30	50	총적	0.5	0	40
별교지동미신고 032	미신고	별교읍	지동리		이옥노	양업용	30	50	총적	0.5	0	40
별교지동미신고 033	미신고	별교읍	지동리		오용택	양업용	25	50	총적	0.5	0	40
별교지동미신고 034	미신고	별교읍	지동리		정병재	양업용	30	50	총적	0.5	0	40
별교지동미신고 035	미신고	별교읍	지동리		오영규	양업용	25	50	총적	0.5	0	40
별교지동미신고 036	미신고	별교읍	지동리		김종출	양업용	25	50	총적	0.5	0	40
별교지동미신고 037	미신고	별교읍	지동리		송기석	양업용	30	50	총적	0.5	0	40
별교지동미신고 038	미신고	별교읍	지동리		김옥순	양업용	30	50	총적	0.5	0	40
별교지동미신고 039	미신고	별교읍	지동리		선창열	양업용	30	50	총적	0	0	40
별교지동미신고 040	미신고	별교읍	지동리		김옥순	양업용	30	50	총적	0.5	0	40

2 1 현장조사 관정내역(계속)

관정번호	허가 형태	읍면	동리	번지	지명/건물명 /상호	용도	심도 (m)	구경 (mm)	관정 구분	펌프 (HP)	양수능력 (m3/일)	토출관 직경(mm)
별교지동미신고 041	미신고	별교읍	지동리		문형조	농업용	30	50	총적	0.5	0	40
별교지동미신고 042	미신고	별교읍	지동리		송기석	농업용	30	50	총적	0.5	0	40
별교지동미신고 043	미신고	별교읍	지동리		이옥노	농업용	30	50	총적	0.5	0	40
별교지동미신고 044	미신고	별교읍	지동리		윤인심	농업용	25	50	총적	0.5	0	40
별교지동미신고 045	미신고	별교읍	지동리		이동호	농업용	30	50	총적	0.5	0	40
별교지동미신고 046	미신고	별교읍	지동리			농업용	30	50	총적	0.5	0	40
별교지동미신고 047	미신고	별교읍	지동리		허양옥	농업용	30	50	총적	0.5	0	40
별교지동미신고 048	미신고	별교읍	지동리		김갑식	농업용	30	50	총적	0.5	0	40
별교지동미신고 049	미신고	별교읍	지동리		양복만	농업용	25	50	총적	1	0	40
별교지동미신고 050	미신고	별교읍	지동리			농업용	25	50	총적	0.5	0	40
별교지동미신고 051	미신고	별교읍	지동리			농업용	30	50	총적	0.5	0	40
별교지동미신고 052	미신고	별교읍	지동리		송수봉	농업용	30	50	총적	0.5	0	40
별교지동미신고 053	미신고	별교읍	지동리		김동옥	농업용	30	50	총적	0.5	0	40
별교지동미신고 054	미신고	별교읍	지동리			농업용	30	50	총적	1	0	40
별교지동미신고 055	미신고	별교읍	지동리		정석대	농업용	30	50	총적	0.5	0	40
별교지동미신고 056	미신고	별교읍	지동리			농업용	25	50	총적	0.5	0	40
별교지동미신고 057	미신고	별교읍	지동리		유영태	농업용	30	50	총적	0.5	0	40
별교지동미신고 058	미신고	별교읍	지동리		송기석	농업용	149	150	암반	1.5	0	40
별교지동미신고 059	미신고	별교읍	지동리		김영섭	농업용	30	50	총적	0.5	0	40
별교지동미신고 060	미신고	별교읍	지동리		박형만	농업용	30	50	총적	0.5	0	40
별교지동미신고 061	미신고	별교읍	지동리		장시중	농업용	30	50	총적	1	0	40
별교지동미신고 062	미신고	별교읍	지동리		송기열	농업용	30	50	총적	1	0	40
별교지동미신고 063	미신고	별교읍	지동리		백팔심	농업용	30	50	총적	0.5	0	40
별교지동미신고 064	미신고	별교읍	지동리		김중연	농업용	25	50	총적	0.5	0	40
별교지동미신고 065	미신고	별교읍	지동리		황재연	농업용	30	50	총적	0.5	0	40
별교지동미신고 066	미신고	별교읍	지동리		배동주	농업용	30	50	총적	1	0	40
별교지동미신고 067	미신고	별교읍	지동리		김형석	농업용	30	50	총적	0.5	0	40
별교지동미신고 068	미신고	별교읍	지동리		송용수	농업용	25	50	총적	1	0	40
별교지동미신고 069	미신고	별교읍	지동리		송성중	농업용	30	50	총적	1	0	40
별교지동미신고 070	미신고	별교읍	지동리		박수열	농업용	30	50	총적	0.5	0	40
별교지동미신고 071	미신고	별교읍	지동리		임채성	농업용	30	50	총적	0.5	0	40
별교지동미신고 072	미신고	별교읍	지동리		신덕출	농업용	25	50	총적	0.5	0	40
별교지동미신고 073	미신고	별교읍	지동리		박충길	농업용	30	50	총적	0.5	0	40
별교지동미신고 074	미신고	별교읍	지동리		김동기	농업용	25	50	총적	0.5	0	40
별교지동미신고 075	미신고	별교읍	지동리		박필용	농업용	30	50	총적	0.5	0	40
별교지동미신고 076	미신고	별교읍	지동리		김동오	농업용	30	50	총적	0.5	0	40

2 1 현장조사 관정내역(계속)

관정번호	허가 형태	읍면	동리	번지	지명/건물명 /상호	용도	심도 (m)	구경 (mm)	관정 구분	펌프 (HP)	양수능력 (m3/일)	토출관 직경 (mm)
별교지동미신고 077	미신고	별교읍	지동리		송광석	농업용	30	50	총적	1	0	40
별교지동미신고 078	미신고	별교읍	지동리		박필용	농업용	30	50	총적	0.5	0	40
별교지동미신고 079	미신고	별교읍	지동리		고광남	농업용	30	50	총적	1	0	40
별교지동미신고 080	미신고	별교읍	지동리		박용숙	농업용	25	50	총적	0.5	0	40
별교지동미신고 081	미신고	별교읍	지동리		장종문	농업용	30	50	총적	1	0	40
별교지동미신고 082	미신고	별교읍	지동리		최인기	농업용	30	50	총적	1	0	40
별교지동미신고 083	미신고	별교읍	지동리		김형석	농업용	30	50	총적	0.5	0	40
별교지동미신고 084	미신고	별교읍	지동리		한영자	농업용	30	50	총적	1	0	40
별교지동미신고 085	미신고	별교읍	지동리		강진수	농업용	30	50	총적	0.5	0	40
별교지동미신고 086	미신고	별교읍	지동리		송용수	농업용	30	50	총적	0.5	0	40
별교지동미신고 087	미신고	별교읍	지동리		최일문	농업용	30	50	총적	1	0	40
별교지동미신고 088	미신고	별교읍	지동리		오원호	생활용	30	50	총적	0.5	0	40
별교지동미신고 089	미신고	별교읍	지동리		오원호	농업용	25	50	총적	0	0	40
별교지동미신고 090	미신고	별교읍	지동리		안옥례	농업용	30	50	총적	1	0	40
별교지동미신고 091	미신고	별교읍	지동리		서정철	농업용	30	50	총적	0.5	0	40
별교지동미신고 092	미신고	별교읍	지동리		김길용	농업용	25	50	총적	0.5	0	40
별교지동미신고 093	미신고	별교읍	지동리		김길용	농업용	30	50	총적	0.5	0	40
별교지동미신고 094	미신고	별교읍	지동리		김종구	농업용	25	50	총적	0.5	0	40
별교지동미신고 095	미신고	별교읍	지동리		김창표	농업용	25	50	총적	0.5	0	40
별교지동미신고 096	미신고	별교읍	지동리		박진호	농업용	30	50	총적	0.5	0	40
별교지동미신고 097	미신고	별교읍	지동리		박문호	농업용	30	50	총적	0.5	0	40
별교지동미신고 098	미신고	별교읍	지동리		김성구	농업용	25	50	총적	0	0	40
별교지동미신고 099	미신고	별교읍	지동리		임석춘	농업용	25	50	총적	0.5	0	40
별교지동미신고 100	미신고	별교읍	지동리		박정모	농업용	25	50	총적	0.5	0	40
별교지동미신고 101	미신고	별교읍	지동리		박정모	농업용	149	250	암반	5	0	40
별교지동미신고 102	미신고	별교읍	지동리		황재현	농업용	30	50	총적	0.5	0	40
별교지동미신고 103	미신고	별교읍	지동리		황규선	농업용	30	50	총적	0.5	0	40
별교지동미신고 104	미신고	별교읍	지동리		황영현	생활용	30	50	총적	0.5	0	40
별교지동미신고 105	미신고	별교읍	지동리		김중수	농업용	30	50	총적	0.5	0	40
별교지동미신고 106	미신고	별교읍	지동리		박영선	농업용	25	50	총적	0.5	0	40
별교지동미신고 107	미신고	별교읍	지동리		김신식	농업용	30	50	총적	0.5	0	40
별교지동미신고 108	미신고	별교읍	지동리		장행도	농업용	30	50	총적	1	0	40
별교지동미신고 109	미신고	별교읍	지동리		장형권	농업용	30	50	총적	0.5	0	40
별교지동미신고 110	미신고	별교읍	지동리		장형권	농업용	30	50	총적	0.5	0	40
별교지동미신고 111	미신고	별교읍	지동리		박영선	농업용	30	50	총적	0.5	0	40
별교지동미신고 112	미신고	별교읍	지동리		박영포	농업용	25	50	총적	1	0	40

2.1 현장조사 관정내역(계속)

관정번호	허가 형태	읍면	동리	번지	지명/건물명 /상호	용도	심도 (m)	구경 (mm)	관정 구분	펌프 (HP)	양수능력 (m3/일)	토출관 직경(mm)
별교지동미신고 113	미신고	별교읍	지동리		김성구	농업용	30	50	총적	0.5	0	40
별교지동미신고 114	미신고	별교읍	지동리		김양식	농업용	30	50	총적	0.5	0	40
별교지동미신고 115	미신고	별교읍	지동리		김갑식	농업용	30	50	총적	1	0	40
별교지동미신고 116	미신고	별교읍	지동리		박영선	농업용	25	50	총적	0	0	40
별교지동미신고 117	미신고	별교읍	지동리		김상근	농업용	30	50	총적	0.5	0	40
별교지동미신고 118	미신고	별교읍	지동리		김병연	농업용	30	50	총적	0.5	0	40
별교지동미신고 119	미신고	별교읍	지동리		박상근	농업용	30	50	총적	0.5	0	40
별교지동미신고 120	미신고	별교읍	지동리		장욱주	농업용	30	50	총적	0.5	0	40
별교지동미신고 121	미신고	별교읍	지동리		박성길	농업용	30	50	총적	0.5	0	40
별교지동미신고 122	미신고	별교읍	지동리		박상근	농업용	30	50	총적	1	0	40
별교지동미신고 123	미신고	별교읍	지동리		박수열	농업용	30	50	총적	0.5	0	40
별교지동미신고 124	미신고	별교읍	지동리		박수열	생활용	25	50	총적	0.5	0	40
별교지동미신고 125	미신고	별교읍	지동리		박수열	농업용	25	50	총적	0.5	0	40
별교지동미신고 126	미신고	별교읍	지동리		박수열	농업용	25	50	총적	0.5	0	40
별교지동미신고 127	미신고	별교읍	지동리		김길용	농업용	25	50	총적	0.5	0	40
별교지동미신고 128	미신고	별교읍	지동리		김길용	농업용	25	50	총적	0	0	40
별교지동미신고 129	미신고	별교읍	지동리		김길용	농업용	25	50	총적	0	0	40
별교지동미신고 130	미신고	별교읍	지동리		김길용	농업용	25	50	총적	0	0	40
별교지동미신고 131	미신고	별교읍	지동리		김승빈	농업용	30	50	총적	0.5	0	40
별교지동미신고 132	미신고	별교읍	지동리		이상돈	농업용	30	50	총적	0.5	0	40
별교지동미신고 133	미신고	별교읍	지동리		이흥섭	농업용	30	50	총적	1	0	40
별교지동미신고 134	미신고	별교읍	지동리		황필석	농업용	30	50	총적	0.5	0	40
별교지동미신고 135	미신고	별교읍	지동리		황필석	농업용	30	50	총적	0.5	0	40
별교지동미신고 136	미신고	별교읍	지동리		장남주	농업용	30	50	총적	1	0	40
별교지동미신고 137	미신고	별교읍	지동리		김철수	농업용	30	50	총적	0.5	0	40
별교지동미신고 138	미신고	별교읍	지동리		유상래	생활용	149	200	암반	3	0	40
별교지동미신고 139	미신고	별교읍	지동리		황재연	생활용	25	50	총적	0.5	0	40
별교지동미신고 140	미신고	별교읍	지동리		서영모	생활용	25	50	총적	0.5	0	40
별교지동미신고 141	미신고	별교읍	지동리		박태규	생활용	25	50	총적	0.5	0	40
별교지동미신고 142	미신고	별교읍	지동리		문수복	생활용	30	50	총적	0.5	0	40
별교지동미신고 143	미신고	별교읍	지동리		박의주	생활용	30	50	총적	0.5	0	40
별교지동미신고 144	미신고	별교읍	지동리		김철수	생활용	25	50	총적	0.5	0	40
별교지동미신고 145	미신고	별교읍	지동리		한영자	생활용	25	50	총적	0.5	0	40
별교지동미신고 146	미신고	별교읍	지동리		장시중	생활용	30	50	총적	0.5	0	40
별교지동미신고 147	미신고	별교읍	지동리		연등마을주민	생활용	7	700	총적	0	0	0
별교지동미신고 148	미신고	별교읍	지동리		송성중	생활용	30	50	총적	0.5	0	40

2 1 현장조사 관정내역(계속)

관정번호	허가 형태	읍면	동리	번지	지명/건물명 /상호	용도	심도 (m)	구경 (mm)	관정 구분	펌프 (HP)	양수능력 (m3/일)	토출관 직경(mm)
별교지동미신고 149	미신고	별교읍	지동리		강질남	생활용	25	50	총적	0.5	0	40
별교지동미신고 150	미신고	별교읍	지동리		홍영란	생활용	25	50	총적	0.5	0	40
별교지동미신고 151	미신고	별교읍	지동리		김형석	생활용	25	50	총적	0.5	0	40
별교지동미신고 152	미신고	별교읍	지동리		한선인	생활용	25	50	총적	0.5	0	40
별교지동미신고 153	미신고	별교읍	지동리		장중문	생활용	25	50	총적	0.5	0	40
별교지동미신고 154	미신고	별교읍	지동리		이장진	생활용	25	50	총적	0.5	0	40
별교지동미신고 155	미신고	별교읍	지동리		고순자	생활용	25	50	총적	0.5	0	40
별교지동미신고 156	미신고	별교읍	지동리		고강남	생활용	25	50	총적	0.5	0	40
별교지동미신고 157	미신고	별교읍	지동리		고강남	생활용	30	50	총적	1	0	40
별교지동미신고 158	미신고	별교읍	지동리		최정희	생활용	25	50	총적	0.5	0	40
별교지동미신고 159	미신고	별교읍	지동리		김동욱	생활용	25	50	총적	0.5	0	40
별교지동미신고 160	미신고	별교읍	지동리		허양욱	생활용	25	50	총적	0.5	0	40
별교지동미신고 161	미신고	별교읍	지동리		선병일	생활용	25	50	총적	0.5	0	40
별교지동미신고 162	미신고	별교읍	지동리		송양현	생활용	30	50	총적	0.5	0	40
별교지동미신고 163	미신고	별교읍	지동리		김길호	생활용	25	50	총적	0.5	0	40
별교지동미신고 164	미신고	별교읍	지동리		김병도	생활용	25	50	총적	0.5	0	40
별교지동미신고 165	미신고	별교읍	지동리		김유현	생활용	25	50	총적	0.5	0	40
별교지동미신고 166	미신고	별교읍	지동리		신외임	생활용	25	50	총적	0.5	0	40
별교지동미신고 167	미신고	별교읍	지동리		최복임	생활용	30	50	총적	0.5	0	40
별교지동미신고 168	미신고	별교읍	지동리		김질수	생활용	30	50	총적	0.5	0	40
별교지동미신고 169	미신고	별교읍	지동리		김귀엽	생활용	25	50	총적	1	0	40
별교지동미신고 170	미신고	별교읍	지동리		김동오	생활용	25	50	총적	0.5	0	40
별교지동미신고 171	미신고	별교읍	지동리		장호순	생활용	25	50	총적	0.5	0	40
별교지동미신고 172	미신고	별교읍	지동리		연동마을주민	생활용	25	50	총적	1	0	40
별교지동미신고 173	미신고	별교읍	지동리		최인기	생활용	25	50	총적	1	0	40
별교지동미신고 174	미신고	별교읍	지동리		강경순	생활용	25	50	총적	0.5	0	40
별교지동미신고 175	미신고	별교읍	지동리		장중열	생활용	25	50	총적	0.5	0	40
별교지동미신고 176	미신고	별교읍	지동리		이중출	생활용	25	50	총적	0.5	0	40
별교지동미신고 177	미신고	별교읍	지동리		장일승	생활용	25	50	총적	0.5	0	40
별교지동미신고 178	미신고	별교읍	지동리		김병주	생활용	30	50	총적	1	0	40
별교지동미신고 179	미신고	별교읍	지동리		송진섭	생활용	25	50	총적	0.5	0	40
별교지동미신고 180	미신고	별교읍	지동리		선병기	생활용	25	50	총적	0.5	0	40
별교지동미신고 181	미신고	별교읍	지동리		배복례	생활용	25	50	총적	0.5	0	40
별교지동미신고 182	미신고	별교읍	지동리		박필용	생활용	30	50	총적	1	0	40
별교지동미신고 183	미신고	별교읍	지동리		송용수	생활용	25	50	총적	0.5	0	40
별교지동미신고 184	미신고	별교읍	지동리		김동기	생활용	25	50	총적	0.5	0	40

2.1 현장조사 관정내역(계속)

관정번호	허가 형태	읍면	동리	번지	지명/건물명 /상호	용도	심도 (m)	구경 (mm)	관정 구분	펌프 (HP)	양수능력 (m3/일)	토출관 직경(mm)
밭교지동미신고 185	미신고	밭교읍	지동리		임중현	생활용	25	50	총적	0.5	0	40
밭교지동미신고 186	미신고	밭교읍	지동리		배동주	생활용	25	50	총적	0.5	0	40
밭교지동미신고 187	미신고	밭교읍	지동리		박형만	생활용	25	50	총적	0.5	0	40
밭교지동미신고 188	미신고	밭교읍	지동리		고고순	생활용	25	50	총적	0.5	0	40
밭교지동미신고 189	미신고	밭교읍	지동리		송옥연	생활용	25	50	총적	0.5	0	40
밭교지동미신고 190	미신고	밭교읍	지동리		신용식	생활용	30	50	총적	1	0	40
밭교지동미신고 191	미신고	밭교읍	지동리		임용순	생활용	30	50	총적	1	0	40
밭교지동미신고 192	미신고	밭교읍	지동리		김영섭	농업용	25	50	총적	0.5	0	40
밭교지동미신고 193	미신고	밭교읍	지동리		최소방	생활용	25	50	총적	0.5	0	40
밭교지동미신고 194	미신고	밭교읍	지동리		최병무	생활용	25	50	총적	0.5	0	40
밭교지동미신고 195	미신고	밭교읍	지동리		남정순	생활용	25	50	총적	0.5	0	40
밭교지동미신고 196	미신고	밭교읍	지동리		고기찬	생활용	30	50	총적	0.5	0	40
밭교지동미신고 197	미신고	밭교읍	지동리		선재복	생활용	25	50	총적	0.5	0	40
밭교지동미신고 198	미신고	밭교읍	지동리		김영섭	생활용	25	50	총적	0.5	0	40
밭교지동미신고 199	미신고	밭교읍	지동리		선동현숙	생활용	25	50	총적	0.5	0	40
밭교지동미신고 200	미신고	밭교읍	지동리		변장숙	생활용	25	50	총적	0.5	0	40
밭교지동미신고 201	미신고	밭교읍	지동리		김운기	생활용	30	50	총적	1	0	40
밭교지동미신고 202	미신고	밭교읍	지동리		송수봉	생활용	25	50	총적	0.5	0	40
밭교지동미신고 203	미신고	밭교읍	지동리		이화성	생활용	25	50	총적	0.5	0	40
밭교지동미신고 204	미신고	밭교읍	지동리		김영래	생활용	30	50	총적	1	0	40
밭교지동미신고 205	미신고	밭교읍	지동리		박잔배	생활용	25	50	총적	0.5	0	40
밭교지동미신고 206	미신고	밭교읍	지동리		반경심	생활용	25	50	총적	0.5	0	40
밭교지동미신고 207	미신고	밭교읍	지동리		박영민	생활용	25	50	총적	0.5	0	40
밭교지동미신고 208	미신고	밭교읍	지동리		김일래	생활용	25	50	총적	0.5	0	40
밭교지동미신고 209	미신고	밭교읍	지동리		김옥숙	생활용	25	50	총적	0.5	0	40
밭교지동미신고 210	미신고	밭교읍	지동리		원등주민	생활용	25	50	총적	0.5	0	40
밭교지동미신고 211	미신고	밭교읍	지동리		유중개	생활용	25	50	총적	0.5	0	40
밭교지동미신고 212	미신고	밭교읍	지동리		나세웅	생활용	25	50	총적	0.5	0	40
밭교지동미신고 213	미신고	밭교읍	지동리		박승래	생활용	30	50	총적	0.5	0	40
밭교지동미신고 214	미신고	밭교읍	지동리		오양심	생활용	25	40	총적	0.5	0	30
밭교지동미신고 215	미신고	밭교읍	지동리		양순덕	생활용	25	40	총적	0.5	0	30
밭교지동미신고 216	미신고	밭교읍	지동리		문형순	생활용	25	40	총적	0.5	0	30
밭교지동미신고 217	미신고	밭교읍	지동리		권덕순	생활용	25	40	총적	0.5	0	30
밭교지동미신고 218	미신고	밭교읍	지동리		정영조	생활용	25	40	총적	0.5	0	30
밭교지동미신고 219	미신고	밭교읍	지동리		김일천	생활용	25	40	총적	0.5	0	30
밭교지동미신고 220	미신고	밭교읍	지동리		유영중	생활용	30	40	총적	0.5	0	30

2.1 현장조사 관정내역(계속)

관정번호	허가 형태	읍면	동리	번지	지명/건물명 /상호	용도	심도 (m)	구경 (mm)	관정 구분	펌프 (HP)	양수능력 (m3/일)	토출관 직경(mm)
별교지동미신고 221	미신고	별교읍	지동리		문형조	생활용	25	40	총적	0.5	0	30
별교지동미신고 222	미신고	별교읍	지동리		이천석	생활용	25	40	총적	0.5	0	30
별교지동미신고 223	미신고	별교읍	지동리		박성채	생활용	30	40	총적	0.5	0	30
별교지동미신고 224	미신고	별교읍	지동리		정본순	생활용	25	40	총적	0.5	0	30
별교지동미신고 225	미신고	별교읍	지동리		오영규	생활용	25	40	총적	0.5	0	30
별교지동미신고 226	미신고	별교읍	지동리		표성희	생활용	30	40	총적	0.5	0	30
별교지동미신고 227	미신고	별교읍	지동리		정병관	생활용	25	40	총적	0.5	0	30
별교지동미신고 228	미신고	별교읍	지동리		장봉문	생활용	25	40	총적	0.5	0	30
별교지동미신고 229	미신고	별교읍	지동리		김시풍	생활용	25	40	총적	0.5	0	30
별교지동미신고 230	미신고	별교읍	지동리		김만옥	생활용	25	40	총적	0.5	0	30
별교지동미신고 231	미신고	별교읍	지동리		송광석	생활용	25	40	총적	0.5	0	30
별교지동미신고 232	미신고	별교읍	지동리		서종심	생활용	30	40	총적	0.5	0	30
별교지동미신고 233	미신고	별교읍	지동리		고영길	생활용	25	40	총적	0.5	0	30
별교지동미신고 234	미신고	별교읍	지동리		강영숙	생활용	25	40	총적	0.5	0	30
별교지동미신고 235	미신고	별교읍	지동리		문영주	생활용	25	40	총적	0.5	0	30
별교지동미신고 236	미신고	별교읍	지동리		조미고	생활용	30	40	총적	0.5	0	30
별교지동미신고 237	미신고	별교읍	지동리		고성재	생활용	30	40	총적	0.5	0	30
별교지동미신고 238	미신고	별교읍	지동리		김동채	생활용	25	40	총적	0.5	0	30
별교지동미신고 239	미신고	별교읍	지동리		김쌍용	생활용	25	40	총적	0.5	0	30
별교지동미신고 240	미신고	별교읍	지동리		김병완	생활용	25	40	총적	0.5	0	30
별교지동미신고 241	미신고	별교읍	지동리		중흥마을주민	생활용	25	40	총적	1	0	30
별교지동미신고 242	미신고	별교읍	지동리		임용채	생활용	25	40	총적	0.5	0	30
별교지동미신고 243	미신고	별교읍	지동리		박충기	생활용	25	40	총적	0.5	0	30
별교지동미신고 244	미신고	별교읍	지동리		서병수	생활용	25	40	총적	0.5	0	30
별교지동미신고 245	미신고	별교읍	지동리		김계순	생활용	30	40	총적	0.5	0	30
별교지동미신고 246	미신고	별교읍	지동리		조일례	생활용	30	40	총적	0.5	0	30
별교지동미신고 247	미신고	별교읍	지동리		김순만	생활용	25	40	총적	0.5	0	30
별교지동미신고 248	미신고	별교읍	지동리		이숙자	생활용	25	40	총적	0.5	0	30
별교지동미신고 249	미신고	별교읍	지동리		신삼숙	생활용	30	40	총적	0.5	0	30
별교지동미신고 250	미신고	별교읍	지동리		조옥희	생활용	30	40	총적	0.5	0	30
별교지동미신고 251	미신고	별교읍	지동리		장창주	생활용	25	40	총적	0.5	0	30
별교지동미신고 252	미신고	별교읍	지동리		김병남	생활용	25	40	총적	0.5	0	30
별교지동미신고 253	미신고	별교읍	지동리		문연심	생활용	25	40	총적	0.5	0	30
별교지동미신고 254	미신고	별교읍	지동리		황규득	생활용	25	40	총적	0.5	0	30
별교지동미신고 255	미신고	별교읍	지동리		김용섭	생활용	25	40	총적	0.5	0	30
별교지동미신고 256	미신고	별교읍	지동리		박진호	생활용	25	40	총적	0.5	0	30

2 1 현장조사 관정내역(계속)

관정번호	허가 형태	읍면	동리	번지	지명/건물명 /상호	용도	심도 (m)	구경 (mm)	관정 구분	펌프 (HP)	양수능력 (m3/일)	토출관 직경(mm)
별교지동미신고 257	미신고	별교읍	지동리		장주식	상활용	25	40	충적	0.5	0	30
별교지동미신고 258	미신고	별교읍	지동리		희안경노당	상활용	25	40	충적	1	0	30
별교지동미신고 259	미신고	별교읍	지동리		서재석	상활용	25	40	충적	0.5	0	30
별교지동미신고 260	미신고	별교읍	지동리		장형도	상활용	25	40	충적	0.5	0	30
별교지동미신고 261	미신고	별교읍	지동리		임석춘	상활용	30	40	충적	0.5	0	30
별교지동미신고 262	미신고	별교읍	지동리		장윤주	상활용	30	40	충적	0.5	0	30
별교지동미신고 263	미신고	별교읍	지동리		이교승	상활용	25	40	충적	0.5	0	30
별교지동미신고 264	미신고	별교읍	지동리		한길식	상활용	25	40	충적	0.5	0	30
별교지동미신고 265	미신고	별교읍	지동리		배병근	상활용	30	40	충적	0.5	0	30
별교지동미신고 266	미신고	별교읍	지동리		황규선	상활용	25	30	충적	0.5	0	40
별교지동미신고 267	미신고	별교읍	지동리		황재현	상활용	25	40	충적	0.5	0	30
별교지동미신고 268	미신고	별교읍	지동리		전옥동	상활용	25	40	충적	0.5	0	30
별교지동미신고 269	미신고	별교읍	지동리		장옥주	상활용	30	40	충적	0.5	0	30
별교지동미신고 270	미신고	별교읍	지동리		김양식	상활용	25	40	충적	0.5	0	30
별교지동미신고 271	미신고	별교읍	지동리		황규용	상활용	25	40	충적	0.5	0	30
별교지동미신고 272	미신고	별교읍	지동리		이건임	상활용	25	40	충적	0.5	0	30
별교지동미신고 273	미신고	별교읍	지동리		황영현	상활용	25	40	충적	0.5	0	30
별교지동미신고 274	미신고	별교읍	지동리		류선례	상활용	30	40	충적	0.5	0	30
별교지동미신고 275	미신고	별교읍	지동리		김형수	상활용	25	40	충적	0.5	0	30
별교지동미신고 276	미신고	별교읍	지동리		장영섭	상활용	25	40	충적	0.5	0	30
별교지동미신고 277	미신고	별교읍	지동리		박영환	상활용	25	40	충적	0.5	0	30
별교지동미신고 278	미신고	별교읍	지동리		윤양남	상활용	25	40	충적	0.5	0	30
별교지동미신고 279	미신고	별교읍	지동리		윤창섭	상활용	25	40	충적	0.5	0	30
별교지동미신고 280	미신고	별교읍	지동리		한상영	상활용	25	40	충적	0.5	0	30
별교지동미신고 281	미신고	별교읍	지동리		이회순	상활용	30	40	충적	0.5	0	30
별교지동미신고 282	미신고	별교읍	지동리		박채규	상활용	25	40	충적	0.5	0	30
별교지동미신고 283	미신고	별교읍	지동리		박충석	상활용	25	40	충적	0.5	0	30
별교지동미신고 284	미신고	별교읍	지동리		조인성	상활용	25	40	충적	0.5	0	30
별교지동미신고 285	미신고	별교읍	지동리		김신석	상활용	25	40	충적	0.5	0	30
별교지동미신고 286	미신고	별교읍	지동리		김갑식	상활용	25	40	충적	0.5	0	30
별교지동미신고 287	미신고	별교읍	지동리		이상운	상활용	25	40	충적	0.5	0	30
별교지동미신고 288	미신고	별교읍	지동리		박정란	상활용	25	40	충적	0.5	0	30
별교지동미신고 289	미신고	별교읍	지동리		박영호	상활용	25	40	충적	0.5	0	30
별교지동미신고 290	미신고	별교읍	지동리		이순중	상활용	25	40	충적	0.5	0	30
별교지동미신고 291	미신고	별교읍	지동리		양정엽	상활용	25	40	충적	0.5	0	30
별교지동미신고 292	미신고	별교읍	지동리		장정순	상활용	30	40	충적	0.5	0	30

2 1 현장조사 관정내역(계속)

관정번호	허가 형태	읍면	동리	번지	지명/건물명 /상호	용도	심도 (m)	구경 (mm)	관정 구분	펌프 (HP)	양수능력 (m3/일)	토출관 직경(mm)		
별교	지동	미신고	293	미신고	별교읍	지동리	신점식	생활용	25	40	총적	0.5	0	30
별교	지동	미신고	294	미신고	별교읍	지동리	이철우	생활용	25	40	총적	0.5	0	30
별교	지동	미신고	295	미신고	별교읍	지동리	김홍만	생활용	25	40	총적	0.5	0	30
별교	지동	미신고	296	미신고	별교읍	지동리	박문호	생활용	25	40	총적	0.5	0	30
별교	지동	미신고	297	미신고	별교읍	지동리	지동마을주민	생활용	30	40	총적	1	0	30
별교	지동	미신고	298	미신고	별교읍	지동리	이상환	생활용	25	40	총적	0.5	0	30
별교	지동	미신고	299	미신고	별교읍	지동리	김승빈	생활용	25	40	총적	0.5	0	30
별교	지동	미신고	300	미신고	별교읍	지동리	장형권	생활용	25	40	총적	0.5	0	30
별교	지동	미신고	301	미신고	별교읍	지동리	이건학	생활용	25	40	총적	0.5	0	30
별교	지동	미신고	302	미신고	별교읍	지동리	김용춘	생활용	25	40	총적	0.5	0	30
별교	지동	미신고	303	미신고	별교읍	지동리	김용출	생활용	25	40	총적	0.5	0	30
별교	지동	미신고	304	미신고	별교읍	지동리	장형수	생활용	25	40	총적	0.5	0	30
별교	지동	미신고	305	미신고	별교읍	지동리	김상근	생활용	30	40	총적	0.5	0	30
별교	지동	미신고	306	미신고	별교읍	지동리	이홍섭	생활용	25	40	총적	0.5	0	30
별교	지동	미신고	307	미신고	별교읍	지동리	김중래	생활용	25	40	총적	0.5	0	30
별교	지동	미신고	308	미신고	별교읍	지동리	장남주	생활용	25	40	총적	0.5	0	30
별교	지동	미신고	309	미신고	별교읍	지동리	김원출	생활용	25	40	총적	0.5	0	30
별교	지동	미신고	310	미신고	별교읍	지동리	임석중	생활용	25	40	총적	0.5	0	30
별교	지동	미신고	311	미신고	별교읍	지동리	한기주	생활용	30	40	총적	0.5	0	30
별교	지동	미신고	312	미신고	별교읍	지동리	황필석	생활용	25	40	총적	0.5	0	30
별교	지동	미신고	313	미신고	별교읍	지동리	조규석	생활용	25	40	총적	0.5	0	30
별교	지동	미신고	314	미신고	별교읍	지동리	윤정차	생활용	25	40	총적	0.5	0	30
별교	지동	미신고	315	미신고	별교읍	지동리	강판길	생활용	25	40	총적	0.5	0	30
별교	척령	미신고	001	미신고	별교읍	척령리	김두환	농업용	10	50	총적	0.5	0	20
별교	척령	미신고	002	미신고	별교읍	척령리	김재열	농업용	12	50	총적	0.5	0	20
별교	척령	미신고	003	미신고	별교읍	척령리	김재열	농업용	12	50	총적	1	0	20
별교	척령	미신고	004	미신고	별교읍	척령리	김두환	농업용	16	50	총적	1	0	20
별교	척령	미신고	005	미신고	별교읍	척령리	송길남	농업용	16	50	총적	0.5	0	30
별교	척령	미신고	006	미신고	별교읍	척령리	김재열	농업용	16	50	총적	1	0	30
별교	척령	미신고	007	미신고	별교읍	척령리	김재열	농업용	10	50	총적	0.5	0	30
별교	척령	미신고	008	미신고	별교읍	척령리	김황호	농업용	10	50	총적	1	0	30
별교	척령	미신고	009	미신고	별교읍	별교리	김점옥	농업용	10	50	총적	1	0	30
별교	척령	미신고	010	미신고	별교읍	척령리	정옥철	농업용	10	40	총적	0.5	0	30
별교	척령	미신고	011	미신고	별교읍	척령리	김삼용	농업용	16	50	총적	0.5	0	30
별교	척령	미신고	012	미신고	별교읍	척령리	김삼용	농업용	10	50	총적	1	0	30
별교	척령	미신고	013	미신고	별교읍	척령리	이안심	농업용	10	50	총적	1	0	30

2 1 현장조사 관정내역(계속)

관정번호	허가 형태	업면	동리	번지	지명/건물명 /상호	용도	심도 (m)	구경 (mm)	관정 구분	펌프 (HP)	양수능력 (m3/일)	토출관 직경(mm)
밭교척평미신고 014	미신고	밭교척평	최영리		송필남	농업용	12	50	총적	1	0	30
밭교척평미신고 015	미신고	밭교척평	최영리		송필남	농업용	10	50	총적	1	0	30
밭교척평미신고 016	미신고	밭교척평	최영리		이상희	농업용	15	50	총적	1	0	30
밭교척평미신고 017	미신고	밭교척평	최영리		이상희	농업용	16	50	총적	1	0	30
밭교척평미신고 018	미신고	밭교척평	최영리		김택수	농업용	12	50	총적	0.5	0	30
밭교척평미신고 019	미신고	밭교척평	최영리		박동순	농업용	12	50	총적	0.5	0	30
밭교척평미신고 020	미신고	밭교척평	최영리		유병렬	농업용	10	50	총적	0.5	0	30
밭교척평미신고 021	미신고	밭교척평	최영리		유병렬	농업용	10	50	총적	1	0	30
밭교척평미신고 022	미신고	밭교척평	최영리		김용일	농업용	12	50	총적	0.5	0	30
밭교척평미신고 023	미신고	밭교척평	최영리		전왕근	농업용	10	50	총적	1	0	30
밭교척평미신고 024	미신고	밭교척평	최영리		전왕근	농업용	10	50	총적	0.5	0	30
밭교척평미신고 025	미신고	밭교척평	최영리		조순현	농업용	12	50	총적	1	0	30
밭교척평미신고 026	미신고	밭교척평	최영리		최승재	농업용	16	50	총적	1	0	30
밭교척평미신고 027	미신고	밭교척평	최영리		조순현	농업용	10	50	총적	1	0	30
밭교척평미신고 028	미신고	밭교척평	최영리		최승재	농업용	16	50	총적	0.5	0	30
밭교척평미신고 029	미신고	밭교척평	최영리		정명남	농업용	16	50	총적	0.5	0	30
밭교척평미신고 030	미신고	밭교척평	최영리		박수용	농업용	10	50	총적	1	0	30
밭교척평미신고 031	미신고	밭교척평	최영리		김찬수	농업용	16	50	총적	0.5	0	30
밭교척평미신고 032	미신고	밭교척평	최영리		박양규	농업용	10	50	총적	0.5	0	30
밭교척평미신고 033	미신고	밭교척평	최영리		박중인	농업용	16	50	총적	0.5	0	30
밭교척평미신고 034	미신고	밭교척평	최영리		서정유	농업용	10	50	총적	0.5	0	30
밭교척평미신고 035	미신고	밭교척평	최영리		전추수	농업용	10	50	총적	0.5	0	30
밭교척평미신고 036	미신고	밭교척평	최영리		산중구	농업용	16	50	총적	1	0	30
밭교척평미신고 037	미신고	밭교척평	최영리		조순현	농업용	16	50	총적	0.5	0	30
밭교추동미신고 001	미신고	밭교추동	추동리		유병렬	생활용	32	30	총적	0.5	0	0
밭교추동미신고 002	미신고	밭교추동	추동리		유병렬	생활용	0	0	총적	0	0	0
밭교추동미신고 003	미신고	밭교추동	추동리		유병렬	생활용	47	40	총적	0.5	0	0
밭교추동미신고 004	미신고	밭교추동	추동리		김한모	생활용	37	40	총적	1	0	0
밭교추동미신고 005	미신고	밭교추동	추동리		윤병관	생활용	43	40	총적	1	0	0
밭교추동미신고 006	미신고	밭교추동	추동리		이종환	농업용	51	50	총적	1	0	0
밭교추동미신고 007	미신고	밭교추동	추동리		이준후	생활용	0	0	총적	0	0	0
밭교추동미신고 008	미신고	밭교추동	추동리		장용수	생활용	37	40	총적	0.5	0	0
밭교추동미신고 009	미신고	밭교추동	추동리		하덕봉	생활용	43	40	총적	1	0	0
밭교추동미신고 010	미신고	밭교추동	추동리		하덕봉	생활용	43	40	총적	1	0	0
밭교추동미신고 011	미신고	밭교추동	추동리		이강후	생활용	32	40	총적	0.5	0	0
밭교추동미신고 012	미신고	밭교추동	추동리		박기남	농업용	45	40	총적	1	0	0
밭교추동미신고 013	미신고	밭교추동	추동리		신필식	농업용	53	50	총적	1	0	0

2.1 현장조사 관정내역(계속)

관정번호	허가 형태	읍면	동리	번지	지명/건물명 /상호	용도	심도 (m)	구경 (mm)	관정 구분	펌프 (HP)	양수능력 (m3/일)	토출관 직경(mm)
밭교추동미신고 013	미신고	밭교읍	추동리		이준휴	농업용	41	40	총적	1	0	0
밭교추동미신고 014	미신고	밭교읍	추동리		이강휴	농업용	43	50	총적	1	0	0
밭교추동미신고 015	미신고	밭교읍	추동리		이생휴	농업용	37	50	총적	1	0	0
밭교추동미신고 016	미신고	밭교읍	추동리		이규재	농업용	46	50	총적	1	0	0
밭교추동미신고 017	미신고	밭교읍	추동리		박성길	농업용	44	50	총적	1	0	0
밭교추동미신고 018	미신고	밭교읍	추동리		이성근	농업용	39	40	총적	1	0	0
밭교추동미신고 019	미신고	밭교읍	추동리		이병일	농업용	46	50	총적	1	0	0
밭교추동미신고 020	미신고	밭교읍	추동리		최병현	생활용	48	40	총적	0.5	0	0
밭교추동미신고 021	미신고	밭교읍	추동리		최병현	생활용	43	40	총적	1	0	0
밭교추동미신고 022	미신고	밭교읍	추동리		최일성	생활용	33	30	총적	0.5	0	0
밭교추동미신고 023	미신고	밭교읍	추동리		배영생	생활용	32	30	총적	0.5	0	0
밭교칠동미신고 001	미신고	밭교읍	칠동리		최연채	농업용	0	40	총적	1	0	0
밭교칠동미신고 002	미신고	밭교읍	칠동리		최연채	농업용	0	40	총적	1	0	0
밭교칠동미신고 003	미신고	밭교읍	칠동리		나영훈	생활용	0	30	총적	0.5	0	0
밭교칠동미신고 004	미신고	밭교읍	칠동리		김정덕	생활용	0	40	총적	0.5	0	0
밭교칠동미신고 005	미신고	밭교읍	칠동리			생활용	0	0	총적	0	0	0
밭교칠동미신고 006	미신고	밭교읍	칠동리			생활용	0	0	총적	0	0	0
밭교칠동미신고 007	미신고	밭교읍	칠동리		박종기	생활용	0	0	총적	0	0	0
밭교칠동미신고 008	미신고	밭교읍	칠동리		양봉학	생활용	0	40	총적	0.5	0	0
밭교칠동미신고 009	미신고	밭교읍	칠동리		송계성	생활용	0	30	총적	1	0	0
밭교칠동미신고 010	미신고	밭교읍	칠동리		송길남	생활용	0	30	총적	0.5	0	0
밭교칠동미신고 011	미신고	밭교읍	칠동리		최정진	농업용	0	50	총적	1	0	0
밭교칠동미신고 012	미신고	밭교읍	칠동리		송광석	농업용	0	40	총적	0.5	0	0
밭교칠동미신고 013	미신고	밭교읍	칠동리		최재천	농업용	0	50	총적	1	0	0
밭교칠동미신고 014	미신고	밭교읍	칠동리		최재천	농업용	0	40	총적	0.5	0	0
밭교칠동미신고 015	미신고	밭교읍	칠동리		최재규	농업용	0	40	총적	1	0	0
밭교칠동미신고 016	미신고	밭교읍	칠동리		최재규	생활용	0	40	총적	0.5	0	0
밭교칠동미신고 017	미신고	밭교읍	칠동리		최재규	농업용	0	30	총적	0.5	0	0
밭교칠동미신고 018	미신고	밭교읍	칠동리		문길식	생활용	0	0	총적	0	0	0
밭교칠동미신고 019	미신고	밭교읍	칠동리		최재천	농업용	0	30	총적	0.5	0	0
밭교칠동미신고 020	미신고	밭교읍	칠동리		최명호	농업용	0	30	총적	0	0	0
밭교칠동미신고 021	미신고	밭교읍	칠동리		최재천	농업용	0	50	총적	0	0	0
밭교칠동미신고 022	미신고	밭교읍	칠동리		박종기	농업용	0	40	총적	1	0	0
밭교칠동미신고 023	미신고	밭교읍	칠동리			생활용	0	0	총적	0	0	0
밭교칠동미신고 024	미신고	밭교읍	칠동리			생활용	0	0	총적	0	0	0
밭교칠동미신고 025	미신고	밭교읍	칠동리		최재천	생활용	40	150	암반	5	0	0

2.1 현장조사 관정내역(계속)

관정번호	허가 형태	평면	동리	번지	지명/건물명 /상호	용도	심도 (m)	구경 (mm)	관정 구분	펌프 (HP)	양수능력 (m3/일)	토출관 직경(mm)
관정 026	미신고	관정 026	철동리		최승진	생활용	0	50	총적	1	0	0
관정 027	미신고	관정 027	철동리		김정수	야외용	0	50	총적	1	0	0
관정 028	미신고	관정 028	철동리		안일태	야외용	0	50	총적	1	0	0
관정 029	미신고	관정 029	철동리			생활용	0	0	총적	0	0	0
관정 030	미신고	관정 030	철동리			생활용	0	250	암반	7.5	0	0
관정 031	미신고	관정 031	철동리		김찬길	야외용	0	50	총적	1	0	0
관정 032	미신고	관정 032	철동리		김연섭	야외용	0	40	총적	1	0	0
관정 033	미신고	관정 033	철동리		강우순	야외용	0	50	총적	1	0	0
관정 034	미신고	관정 034	철동리		최승규	생활용	0	30	총적	0.5	0	0
관정 035	미신고	관정 035	철동리		최승규	야외용	0	50	총적	1	0	0
관정 036	미신고	관정 036	철동리		김검수	야외용	0	40	총적	1	0	0
관정 037	미신고	관정 037	철동리		최의기	생활용	0	50	총적	0.5	0	0
관정 038	미신고	관정 038	철동리		양영모	생활용	0	30	총적	0.5	0	0
관정 039	미신고	관정 039	철동리		김용호	야외용	0	60	총적	1.5	0	0
관정 040	미신고	관정 040	철동리		이동수	생활용	0	0	총적	0	0	0
관정 041	미신고	관정 041	철동리		이동수	생활용	0	0	총적	0	0	0
관정 042	미신고	관정 042	철동리		박선순	농업용	0	0	총적	0	0	0
관정 043	미신고	관정 043	철동리		장영애	생활용	0	0	총적	0	0	0
관정 044	미신고	관정 044	철동리			생활용	0	0	총적	0	0	0
관정 045	미신고	관정 045	철동리			생활용	0	0	총적	0	0	0
관정 046	미신고	관정 046	철동리			생활용	0	0	총적	0	0	0
관정 047	미신고	관정 047	철동리		김선재	야외용	0	40	총적	1	0	0
관정 048	미신고	관정 048	철동리		오강래	야외용	0	0	총적	0	0	0
관정 049	미신고	관정 049	철동리		채미금	야외용	0	0	총적	0	0	0
관정 050	미신고	관정 050	철동리		양원보	생활용	0	40	총적	0.5	0	0
관정 051	미신고	관정 051	철동리		위창길	생활용	0	0	총적	0	0	0
관정 051	미신고	관정 051	철동리		양원보	야외용	0	50	총적	0	0	0
관정 052	미신고	관정 052	철동리		송화섭	생활용	0	250	암반	0	0	0
관정 054	미신고	관정 054	철동리		김형섭	야외용	0	40	총적	0	0	0
관정 055	미신고	관정 055	철동리		김형섭	야외용	0	40	총적	0	0	0
관정 056	미신고	관정 056	철동리		안동순	야외용	0	40	총적	1	0	0
관정 057	미신고	관정 057	철동리		황금용	야외용	0	50	총적	1	0	0
관정 058	미신고	관정 058	철동리		이기용	야외용	0	40	총적	1	0	0
관정 059	미신고	관정 059	철동리		김성수	야외용	0	30	총적	0.5	0	0
관정 060	미신고	관정 060	철동리		서차중	야외용	0	200	암반	0	0	0
관정 061	미신고	관정 061	철동리		서삼중	야외용	0	30	총적	0.5	0	0

2.1 현장조사 관정내역(계속)

관정번호	허가 형태	유역	동리	번지	지명/건물명 /상호	용도	심도 (m)	구경 (mm)	관정 구분	펌프 (HP)	양수능력 (m3/일)	토출관 직경(mm)
관정 098	미신고	관정유역	철동리	098	홍영래	농업용	0	40	층적	1	0	0
관정 099	미신고	관정유역	철동리	099	나용하	농업용	51	40	층적	1	0	0
관정 100	미신고	관정유역	철동리	100	나용하	농업용	41	50	층적	1	0	0
관정 101	미신고	관정유역	철동리	101	김용필	농업용	33	50	층적	1	0	0
관정 102	미신고	관정유역	철동리	102	송기삼	농업용	41	30	층적	0.5	0	0
관정 103	미신고	관정유역	철동리	103	송기삼	농업용	29	40	층적	1	0	0
관정 104	미신고	관정유역	철동리	104	채연태	농업용	47	40	층적	1	0	0
관정 105	미신고	관정유역	철동리	105	박명화	농업용	58	40	층적	1	0	0
관정 106	미신고	관정유역	철동리	106	정경수	농업용	34	50	층적	1	0	0
관정 107	미신고	관정유역	철동리	107	양해수	농업용	33	40	층적	1	0	0
관정 108	미신고	관정유역	철동리	108	이동수	농업용	52	50	층적	1	0	0
관정 109	미신고	관정유역	철동리	109	김영울	상업용	35	30	층적	0.5	0	0
관정 110	미신고	관정유역	철동리	110	왕상호	농업용	33	30	층적	0	0	0
관정 111	미신고	관정유역	철동리	111	이삼중	상업용	44	40	층적	1	0	0
관정 001	미신고	관정유역	화동리	001	김형원	상업용	16	45	층적	0.5	0	0
관정 002	미신고	관정유역	화동리	002	왕규평	상업용	17	50	층적	0.5	0	0
관정 003	미신고	관정유역	화동리	003	이화중	상업용	15	50	층적	0.5	0	0
관정 004	미신고	관정유역	화동리	004	하현호	상업용	15	50	층적	0.5	0	0
관정 005	미신고	관정유역	화동리	005	김재식	상업용	18	50	층적	0.5	0	0
관정 006	미신고	관정유역	화동리	006	엄병열	농업용	16	50	층적	0.5	0	0
관정 007	미신고	관정유역	화동리	007	엄주열	농업용	14	50	층적	0.5	0	0
관정 008	미신고	관정유역	화동리	008	윤규남	농업용	16	50	층적	0.5	0	0
관정 009	미신고	관정유역	화동리	009	현상섭	농업용	16	50	층적	0.5	0	0
관정 010	미신고	관정유역	화동리	010	엄주열	농업용	15	50	층적	0.5	0	0
관정 011	미신고	관정유역	화동리	011	김다남	농업용	16	50	층적	0.5	0	0
관정 012	미신고	관정유역	화동리	012	엄주열	농업용	16	50	층적	0.5	0	0
관정 013	미신고	관정유역	화동리	013	엄주열	농업용	17	50	층적	0.5	0	0
관정 014	미신고	관정유역	화동리	014	정영복	농업용	15	45	층적	0.5	0	0
관정 015	미신고	관정유역	화동리	015	김남래	농업용	17	50	층적	0.5	0	0
관정 016	미신고	관정유역	화동리	016	강태수	농업용	16	50	층적	0.5	0	0
관정 017	미신고	관정유역	화동리	017	김재규	농업용	16	50	층적	0.5	0	0
관정 018	미신고	관정유역	화동리	018	최금열	농업용	14	50	층적	0.5	0	0
관정 019	미신고	관정유역	화동리	019	김옥자	농업용	16	50	층적	0.5	0	0
관정 020	미신고	관정유역	화동리	020	왕택진	농업용	19	50	층적	0.5	0	0
관정 021	미신고	관정유역	화동리	021	왕치평	농업용	15	21	층적	0.5	0	0
관정 022	미신고	관정유역	화동리	022	최금열	농업용	0	0	층적	0	0	0

2 1 현장조사 관정내역(계속)

관정번호	허가 형태	읍면	동리	번지	지명/건물명 /상호	층도	심도 (m)	구경 (mm)	관정 구분	펌프 (HP)	양수능력 (m3/일)	토출관 직경(mm)
관교 호농 미신고 023	미신고	관교읍	한양리		이용채	영	16	50	총적	0.5	0	0
관교 호농 미신고 024	미신고	관교읍	한양리		염주열	영	16	50	총적	0.5	0	0
관교 호농 미신고 025	미신고	관교읍	한양리		염정자	영	14	50	총적	0.5	0	0
관교 호농 미신고 026	미신고	관교읍	한양리		왕명호	영	16	50	총적	0.5	0	0
관교 호농 미신고 027	미신고	관교읍	한양리		왕재현	영	16	50	총적	0.5	0	0
관교 호농 미신고 028	미신고	관교읍	한양리		김계동	영	15	50	총적	0.5	0	0
관교 호농 미신고 029	미신고	관교읍	한양리		강대일	영	13	50	총적	0.5	0	0
관교 호농 미신고 030	미신고	관교읍	한양리		왕명호	영	14	50	총적	0.5	0	0
관교 호농 미신고 031	미신고	관교읍	한양리		한팔만	영	15	50	총적	0.5	0	0
관교 호농 미신고 032	미신고	관교읍	한양리		왕석진	영	19	50	총적	0.5	0	0
관교 호농 미신고 033	미신고	관교읍	한양리		김현옥	영	16	50	총적	0.5	0	0
관교 호농 미신고 034	미신고	관교읍	한양리		김현옥	영	19	50	총적	0.5	0	0
관교 호농 미신고 035	미신고	관교읍	한양리		김계동	영	15	50	총적	0.5	0	0
관교 호농 미신고 036	미신고	관교읍	한양리		최영수	영	14	50	총적	0.5	0	0
관교 호농 미신고 037	미신고	관교읍	한양리		이용채	영	19	50	총적	0.5	0	0
관교 호농 미신고 038	미신고	관교읍	한양리		이용채	영	17	50	총적	0.5	0	0
관교 호농 미신고 039	미신고	관교읍	한양리		왕평호	영	17	50	총적	0.5	0	0
관교 호농 미신고 040	미신고	관교읍	한양리		이복순	영	15	50	총적	0.5	0	0
관교 호농 미신고 041	미신고	관교읍	한양리		왕평호	영	15	50	총적	0.5	0	0
관교 호농 미신고 042	미신고	관교읍	한양리		김용대	영	15	50	총적	0.5	0	0
관교 호농 미신고 043	미신고	관교읍	한양리		한규중	영	14	50	총적	0.5	0	0
관교 호농 미신고 044	미신고	관교읍	한양리		염시덕	영	13	45	총적	0.5	0	0
관교 호농 미신고 045	미신고	관교읍	한양리		강대기	영	15	50	총적	0.5	0	0
관교 호농 미신고 046	미신고	관교읍	한양리		강대기	영	17	50	총적	0.5	0	0
관교 호농 미신고 047	미신고	관교읍	한양리		김계동	영	16	50	총적	0.5	0	0
관교 호농 미신고 048	미신고	관교읍	한양리		한팔만	영	17	45	총적	0.5	0	0
관교 호농 미신고 049	미신고	관교읍	한양리		김용철	영	19	45	총적	0.5	0	0
관교 호농 미신고 050	미신고	관교읍	한양리		이용수	영	17	50	총적	0.5	0	0
관교 호농 미신고 051	미신고	관교읍	한양리		이용수	영	16	50	총적	0.5	0	0
관교 호농 미신고 052	미신고	관교읍	한양리		김용철	영	18	50	총적	0.5	0	0
관교 호농 미신고 053	미신고	관교읍	한양리		김용철	영	15	30	총적	0.5	0	0
관교 호농 미신고 054	미신고	관교읍	한양리		왕평호	영	17	50	총적	0.5	0	0
관교 호농 미신고 055	미신고	관교읍	한양리		신일만	영	16	45	총적	0.5	0	0
관교 호농 미신고 056	미신고	관교읍	한양리		강찬원	영	17	50	총적	0.5	0	0
관교 호농 미신고 057	미신고	관교읍	한양리		장우현	영	18	50	총적	0.5	0	0
관교 호농 미신고 058	미신고	관교읍	한양리		김현	영	15	50	총적	0.5	0	0

2 1 현장조사 관정내역(계속)

관정번호	허가 형태	읍면	동리	번지	지명/건물명 /상호	용도	심도 (m)	구경 (mm)	관정 구분	펌프 (HP)	양수능력 (m3/일)	토출관 직경(mm)
별곡 호동 미신고 059	미신고	별곡읍	호동리		강태수	농업용	13	50	총적	0.5	0	0
별곡 호동 미신고 060	미신고	별곡읍	호동리		강영욱	농업용	15	50	총적	0.5	0	0
별곡 호동 미신고 061	미신고	별곡읍	호동리		강태수	농업용	14	45	총적	0.5	0	0
별곡 호동 미신고 062	미신고	별곡읍	호동리		강태수	농업용	19	50	총적	0.5	0	0
별곡 호동 미신고 063	미신고	별곡읍	호동리		이의중	농업용	17	50	총적	0.5	0	0
별곡 호동 미신고 064	미신고	별곡읍	호동리		염시건	농업용	21	50	총적	0.5	0	0
별곡 호동 미신고 065	미신고	별곡읍	호동리		염시건	농업용	22	50	총적	0.5	0	0
별곡 호동 미신고 066	미신고	별곡읍	호동리		염시건	농업용	15	45	총적	0.5	0	0
별곡 호동 미신고 067	미신고	별곡읍	호동리		최황엽	농업용	15	45	총적	0.5	0	0
별곡 호동 미신고 068	미신고	별곡읍	호동리		이의중	농업용	16	50	총적	0.5	0	0
별곡 호동 미신고 069	미신고	별곡읍	호동리		김병석	농업용	14	50	총적	0.5	0	0
별곡 호동 미신고 070	미신고	별곡읍	호동리		김병석	농업용	13	45	총적	0.5	0	0
별곡 호동 미신고 071	미신고	별곡읍	호동리		정양임	생활용	15	0	총적	0	0	0
별곡 호동 미신고 072	미신고	별곡읍	호동리		정양임	농업용	18	50	총적	0.5	0	0
별곡 호동 미신고 073	미신고	별곡읍	호동리		정양임	농업용	22	50	총적	0.5	0	0
별곡 호동 미신고 074	미신고	별곡읍	호동리		왕치중	농업용	21	50	총적	0.5	0	0
별곡 호동 미신고 075	미신고	별곡읍	호동리		김인홍	농업용	13	50	총적	0.5	0	0
별곡 호동 미신고 076	미신고	별곡읍	호동리		김인홍	농업용	25	50	총적	0.5	0	0
별곡 호동 미신고 077	미신고	별곡읍	호동리		김미화	농업용	22	50	총적	0.5	0	0
별곡 호동 미신고 078	미신고	별곡읍	호동리		강호원	농업용	13	45	총적	0.5	0	0
별곡 호동 미신고 079	미신고	별곡읍	호동리		강호원	농업용	16	50	총적	0.5	0	0
별곡 호동 미신고 080	미신고	별곡읍	호동리		강호원	농업용	15	50	총적	0.5	0	0
별곡 호동 미신고 081	미신고	별곡읍	호동리		김용조	농업용	19	45	총적	0.5	0	0
별곡 호동 미신고 082	미신고	별곡읍	호동리		김규엽	농업용	18	45	총적	0.5	0	0
별곡 호동 미신고 083	미신고	별곡읍	호동리		정순심	농업용	10	50	총적	0.5	0	30
별곡 호동 미신고 084	미신고	별곡읍	호동리		정순심	농업용	12	50	총적	0.5	0	30
별곡 회정 미신고 001	미신고	별곡읍	회정리		김용기	농업용	10	50	총적	0	0	0
별곡 회정 미신고 002	미신고	별곡읍	회정리		김삼수	농업용	10	50	총적	1	0	30
별곡 회정 미신고 003	미신고	별곡읍	회정리		권성오	농업용	12	50	총적	1	0	40
별곡 회정 미신고 004	미신고	별곡읍	회정리		권성오	농업용	10	50	총적	1	0	30
별곡 회정 미신고 005	미신고	별곡읍	회정리		권성오	농업용	12	50	총적	0	0	30
별곡 회정 미신고 006	미신고	별곡읍	회정리		김기구	농업용	10	50	총적	0.5	0	30
별곡 회정 미신고 007	미신고	별곡읍	회정리		김광열	생활용	10	40	총적	0.5	0	16
별곡 회정 미신고 008	미신고	별곡읍	회정리		송양순	생활용	10	40	총적	0.5	0	20
별곡 회정 미신고 009	미신고	별곡읍	회정리		배내익	생활용	10	40	총적	0.5	0	16
별곡 회정 미신고 010	미신고	별곡읍	회정리		회정마을	생활용	1	1000	총적	0	0	0

2.1 현장조사 관정내역(계속)

관정번호	허가 형태	읍면	동리	번지	지명/건물명 /상호	용도	심도 (m)	구경 (mm)	관정 구분	펌프 (HP)	양수능력 (m3/일)	토출관 직경(mm)
밭교 회정 미신고 011	미신고	밭교읍	회정리		이성옥	생활용	10	40	총적	0.5	0	16
밭교 회정 미신고 012	미신고	밭교읍	회정리		박평일	생활용	10	40	총적	0.5	0	16
밭교 회정 미신고 013	미신고	밭교읍	회정리		최덕기	생활용	10	40	총적	0.5	0	20
밭교 회정 미신고 014	미신고	밭교읍	회정리			농업용	10	50	총적	0.5	0	30
밭교 회정 미신고 015	미신고	밭교읍	회정리		조태숙	생활용	10	40	총적	0.5	0	20
밭교 회정 미신고 016	미신고	밭교읍	회정리		최인숙	생활용	10	40	총적	0.5	0	20
밭교 회정 미신고 017	미신고	밭교읍	회정리		모유순	생활용	10	40	총적	0.5	0	20
밭교 회정 미신고 018	미신고	밭교읍	회정리		이향근	생활용	10	40	총적	0.5	0	20
밭교 회정 미신고 019	미신고	밭교읍	회정리		최창일	생활용	10	40	총적	0.5	0	20
밭교 회정 미신고 020	미신고	밭교읍	회정리		배상래	생활용	8	40	총적	0.5	0	20
밭교 회정 미신고 021	미신고	밭교읍	회정리		박정임	생활용	10	50	총적	0	0	0
밭교 회정 미신고 022	미신고	밭교읍	회정리		조상태	생활용	10	50	총적	0.5	0	30
밭교 회정 미신고 023	미신고	밭교읍	회정리		박정애	생활용	10	50	총적	0.5	0	20
밭교 회정 미신고 024	미신고	밭교읍	회정리		장기회	생활용	10	50	총적	0.5	0	20
밭교 회정 미신고 025	미신고	밭교읍	회정리		권성오	생활용	10	40	총적	0.5	0	16
밭교 회정 미신고 026	미신고	밭교읍	회정리		안홍순	생활용	10	50	총적	0.5	0	20
밭교 회정 미신고 027	미신고	밭교읍	업산리		박애금	생활용	10	50	총적	0.5	0	20
밭교 회정 미신고 028	미신고	밭교읍	회정리		박재식	생활용	12	40	총적	0.5	0	16
밭교 회정 미신고 029	미신고	밭교읍	회정리		김경빈	생활용	6	40	총적	0.5	0	20
밭교 회정 미신고 030	미신고	밭교읍	회정리		박태구	생활용	10	50	총적	0.5	0	20
밭교 회정 미신고 031	미신고	밭교읍	회정리		배내삼	생활용	12	50	총적	0.5	0	16
밭교 회정 미신고 032	미신고	밭교읍	회정리		신순심	생활용	10	50	총적	0.5	0	20
밭교 회정 미신고 033	미신고	밭교읍	회정리		임문재	생활용	12	50	총적	0.5	0	20
밭교 회정 미신고 034	미신고	밭교읍	회정리		문성순	생활용	10	40	총적	0.5	0	20
밭교 회정 미신고 035	미신고	밭교읍	회정리			농업용	10	50	총적	0.5	0	30
밭교 귀산 미신고 001	미신고	밭교면	귀산리		부곡마을주민	생활용	2	1000	총적	0	0	0
밭교 귀산 미신고 002	미신고	밭교면	귀산리		박홍순	농업용	30	60	총적	0.5	0	20
밭교 귀산 미신고 003	미신고	밭교면	귀산리		최길표	농업용	30	60	총적	0.5	0	20
밭교 귀산 미신고 004	미신고	밭교면	귀산리		박용주	농업용	10	60	총적	0	0	0
밭교 귀산 미신고 005	미신고	밭교면	귀산리		귀산마을	생활용	100	250	암반	3	0	75
밭교 귀산 미신고 006	미신고	밭교면	귀산리		박홍석	농업용	8	60	총적	0.5	0	25
밭교 귀산 미신고 007	미신고	밭교면	귀산리		유인옥	농업용	10	50	총적	0	0	0
밭교 귀산 미신고 008	미신고	밭교면	귀산리		유인옥	농업용	10	50	총적	0	0	0
밭교 귀산 미신고 009	미신고	밭교면	귀산리		송채만	농업용	10	60	총적	0.5	0	40
밭교 귀산 미신고 010	미신고	밭교면	귀산리		염수신	농업용	10	50	총적	0	0	0
밭교 덕치 미신고 001	미신고	밭교면	덕치리		무명	생활용	10	60	총적	0.5	0	50

2 1 현장조사 관정내역(계속)

관정번호	허가 형태	읍면	동리	번지	지명/건물명 /상호	용도	심도 (m)	구경 (mm)	관정 구분	펌프 (HP)	양수능력 (m3/일)	토출관 직경(mm)		
문덕	덕치	미신고	002	미신고	문덕면	덕치리	김영숙	생활용	10	60	총적	0.5	0	50
문덕	덕치	미신고	003	미신고	문덕면	덕치리	임훈	생활용	80	150	암반	2	0	50
문덕	덕치	미신고	004	미신고	문덕면	덕치리	보성식당	생활용	1	1000	총적	0	0	0
문덕	덕치	미신고	005	미신고	문덕면	덕치리	이상채	생활용	10	60	총적	0.5	0	40
문덕	덕치	미신고	006	미신고	문덕면	덕치리	김영수	생활용	10	60	총적	0.5	0	30
문덕	덕치	미신고	007	미신고	문덕면	덕치리	임태복	생활용	40	250	암반	2	0	0
문덕	동산	미신고	001	미신고	문덕면	동산리	선병무	농업용	0	50	총적	0.5	0	0
문덕	동산	미신고	002	미신고	문덕면	동산리	염영훈	농업용	0	50	총적	0.5	0	25
문덕	동산	미신고	003	미신고	문덕면	동산리	염영훈	농업용	0	50	총적	0.5	0	20
문덕	동산	미신고	004	미신고	문덕면	동산리	박충효	농업용	0	50	총적	0.5	0	20
문덕	동산	미신고	005	미신고	문덕면	동산리	염남호	농업용	0	50	총적	0.5	0	35
문덕	동산	미신고	006	미신고	문덕면	동산리	박태화	농업용	0	50	총적	0.5	0	35
문덕	동산	미신고	007	미신고	문덕면	동산리	박동순	농업용	0	50	총적	0.5	0	35
문덕	동산	미신고	008	미신고	문덕면	동산리	김선이	생활용	0	50	총적	0.5	0	20
문덕	동산	미신고	009	미신고	문덕면	동산리	염서열	농업용	0	50	총적	0.5	0	20
문덕	동산	미신고	010	미신고	문덕면	동산리	염남호	생활용	0	50	총적	0.5	0	20
문덕	동산	미신고	011	미신고	문덕면	동산리	송효순	생활용	0	50	총적	0.5	0	20
문덕	동산	미신고	012	미신고	문덕면	동산리	염서열	생활용	0	50	총적	0.5	0	20
문덕	동산	미신고	013	미신고	문덕면	동산리	염규철	생활용	0	50	총적	0.5	0	20
문덕	동산	미신고	014	미신고	문덕면	동산리	황순애	생활용	0	50	총적	1	0	30
문덕	동산	미신고	015	미신고	문덕면	동산리	박충효	생활용	0	50	총적	0.5	0	20
문덕	동산	미신고	016	미신고	문덕면	동산리	김화순	생활용	0	50	총적	0.5	0	20
문덕	동산	미신고	017	미신고	문덕면	동산리	문영식	생활용	0	50	총적	0.5	0	20
문덕	동산	미신고	018	미신고	문덕면	동산리	선병무	생활용	0	50	총적	0.5	0	20
문덕	동산	미신고	019	미신고	문덕면	동산리	문동식	생활용	0	50	총적	0	0	0
문덕	동산	미신고	020	미신고	문덕면	동산리	문동식	생활용	0	50	총적	0.5	0	20
문덕	동산	미신고	021	미신고	문덕면	동산리	정정남	생활용	0	50	총적	0.5	0	20
문덕	동산	미신고	022	미신고	문덕면	동산리	박형구	생활용	0	50	총적	0.5	0	20
문덕	동산	미신고	023	미신고	문덕면	동산리	선남승	생활용	0	50	총적	0.5	0	20
문덕	동산	미신고	024	미신고	문덕면	동산리	정정남	농업용	0	50	총적	0.5	0	20
문덕	동산	미신고	025	미신고	문덕면	동산리	박동규	농업용	0	50	총적	0.5	0	30
문덕	동산	미신고	026	미신고	문덕면	동산리	이영운	생활용	0	50	총적	0.5	0	20
문덕	동산	미신고	027	미신고	문덕면	동산리	염일섭	생활용	0	50	총적	0.5	0	20
문덕	동산	미신고	028	미신고	문덕면	동산리	마을주민	생활용	0	1000	총적	0	0	0
문덕	동산	미신고	029	미신고	문덕면	동산리	염영훈	생활용	0	50	총적	0.5	0	20
문덕	동산	미신고	030	미신고	문덕면	동산리	선병국	생활용	0	50	총적	0.5	0	20

2 1 현장조사 관정내역(계속)

관정번호	허가 형태	읍면	동리	번지	지명/건물명 /상호	용도	심도 (m)	구경 (mm)	관정 구분	펌프 (HP)	양수능력 (m3/일)	토출관 직경(mm)		
무도동	동산	미신고	031	미신고	문덕면	동산리	염동유	생활용	0	50	총적	0.5	0	20
무도동	동산	미신고	032	미신고	문덕면	동산리	박수오	생활용	0	50	총적	0.5	0	20
무도동	동산	미신고	033	미신고	문덕면	동산리	박진주	생활용	0	50	총적	0.5	0	20
무도동	동산	미신고	034	미신고	문덕면	동산리	박성주	생활용	0	50	총적	0.5	0	20
무도동	동산	미신고	035	미신고	문덕면	동산리	박내순	생활용	0	50	총적	0	0	0
무도동	동산	미신고	036	미신고	문덕면	동산리	조인덕	생활용	0	50	총적	0.5	0	20
무도동	동산	미신고	037	미신고	문덕면	동산리	박총효	농업용	0	50	총적	0.5	0	30
무도동	동산	미신고	038	미신고	문덕면	동산리	박태하	농업용	0	50	총적	0.5	0	30
무도동	동산	미신고	039	미신고	문덕면	동산리	염동유	농업용	0	50	총적	0.5	0	30
무도동	동산	미신고	040	미신고	문덕면	동산리	박형래	농업용	0	50	총적	0.5	0	30
무도동	동산	미신고	041	미신고	문덕면	동산리	선병무	농업용	0	50	총적	0.5	0	30
무도동	동산	미신고	042	미신고	문덕면	동산리	선병무	농업용	0	50	총적	0	0	0
무도동	동산	미신고	043	미신고	문덕면	동산리	염일섭	농업용	0	50	총적	0.5	0	30
무도동	동산	미신고	044	미신고	문덕면	동산리	문동식	농업용	0	50	총적	0.5	0	30
무도동	동산	미신고	045	미신고	문덕면	동산리	이광우	농업용	0	50	총적	0.5	0	20
무도동	동산	미신고	046	미신고	문덕면	동산리	선남승	농업용	0	50	총적	0.5	0	30
무도동	동산	미신고	047	미신고	문덕면	동산리	이정남	농업용	0	50	총적	0.5	0	30
무도동	동산	미신고	048	미신고	문덕면	동산리	송병남	생활용	0	50	총적	0.5	0	20
무도동	동산	미신고	049	미신고	문덕면	동산리	손승원	생활용	0	50	총적	0.5	0	20
무도동	동산	미신고	050	미신고	문덕면	동산리	염영섭	생활용	0	50	총적	0.5	0	20
무도동	동산	미신고	051	미신고	문덕면	동산리	안종태	생활용	0	50	총적	0	0	0
무도동	동산	미신고	052	미신고	문덕면	동산리	염동범	농업용	0	50	총적	0.5	0	30
무도동	동산	미신고	053	미신고	문덕면	동산리	송채훈	생활용	0	50	총적	0	0	0
무도동	동산	미신고	054	미신고	문덕면	동산리	송우섭	농업용	0	50	총적	0.5	0	0
무도동	동산	미신고	055	미신고	문덕면	동산리	강변마을주민	생활용	100	150	암반	3	0	40
무도동	동산	미신고	056	미신고	문덕면	동산리	천병주	농업용	0	5	총적	0.5	0	30
무도동	봉갑	미신고	001	미신고	문덕면	봉갑리	박영만	농업용	0	150	암반	0	0	0
무도동	봉갑	미신고	002	미신고	문덕면	봉갑리	봉갑사	생활용	0	0	총적	0.5	0	0
무도동	봉갑	미신고	003	미신고	문덕면	봉갑리	정보금	생활용	0	50	총적	0.5	0	20
무도동	봉갑	미신고	004	미신고	문덕면	봉갑리	유복만	생활용	0	50	총적	0.5	0	20
무도동	봉정	미신고	001	미신고	문덕면	봉정리	최광열	농업용	0	50	총적	0.5	0	25
무도동	봉정	미신고	002	미신고	문덕면	봉정리	마을주민	생활용	0	0	총적	0	0	0
무도동	봉정	미신고	003	미신고	문덕면	봉정리	염동신	농업용	0	1000	총적	0.5	0	0
무도동	봉정	미신고	004	미신고	문덕면	봉정리	염동신	생활용	0	1000	총적	0	0	0
무도동	봉정	미신고	005	미신고	문덕면	봉정리	염동유	농업용	0	50	총적	0.5	0	20
무도동	봉정	미신고	006	미신고	문덕면	봉정리	이강우	농업용	0	1000	총적	2	0	50

2.1 현장조사 관정내역(계속)

관정번호	허가 형태	읍면	동리	번지	지명/건물명 /상호	층도	심도 (m)	구경 (mm)	관정 구분	펌프 (HP)	양수능력 (m3/일)	토출관 직경(mm)
무덕동	봉정	미신고	007	미신고	무덕면	봉정리	0	50	총적	0.5	0	20
무덕동	봉정	미신고	008	미신고	무덕면	봉정리	0	50	총적	0.5	0	25
무덕동	봉정	미신고	009	미신고	무덕면	봉정리	0	50	총적	0.5	0	20
무덕동	양동	미신고	001	미신고	무덕면	양동리	8	60	총적	0.5	0	25
무덕동	양동	미신고	002	미신고	무덕면	양동리	8	50	총적	0.5	0	30
무덕동	양동	미신고	003	미신고	무덕면	양동리	10	40	총적	0.5	0	0
무덕동	양동	미신고	004	미신고	무덕면	양동리	10	50	총적	0.5	0	20
무덕동	양동	미신고	005	미신고	무덕면	양동리	8	50	총적	0.5	0	25
무덕동	양동	미신고	006	미신고	무덕면	양동리	10	50	총적	0.5	0	40
무덕동	양동	미신고	007	미신고	무덕면	양동리	100	250	암반	5	0	0
무덕동	양동	미신고	008	미신고	무덕면	양동리	10	60	총적	0.5	0	40
무덕동	양동	미신고	009	미신고	무덕면	양동리	10	60	총적	0.5	0	30
무덕동	양동	미신고	010	미신고	무덕면	양동리	10	50	총적	0.5	0	25
무덕동	양동	미신고	011	미신고	무덕면	양동리	10	60	총적	0.5	0	30
무덕동	양동	미신고	012	미신고	무덕면	양동리	12	60	총적	0.5	0	40
무덕동	양동	미신고	013	미신고	무덕면	양동리	8	60	총적	0.5	0	40
무덕동	양동	미신고	014	미신고	무덕면	양동리	10	50	총적	0	0	0
무덕동	양동	미신고	015	미신고	무덕면	양동리	10	60	총적	0.5	0	40
무덕동	양동	미신고	016	미신고	무덕면	양동리	8	50	총적	0.5	0	25
무덕동	양동	미신고	017	미신고	무덕면	양동리	10	50	총적	0	0	25
무덕동	양동	미신고	018	미신고	무덕면	양동리	10	60	총적	0.5	0	25
무덕동	양동	미신고	019	미신고	무덕면	양동리	10	60	총적	0.5	0	25
무덕동	양동	미신고	020	미신고	무덕면	양동리	15	50	총적	0.5	0	40
무덕동	양동	미신고	021	미신고	무덕면	양동리	10	60	총적	0.5	0	40
무덕동	양동	미신고	022	미신고	무덕면	양동리	8	50	총적	0.5	0	25
무덕동	양동	미신고	023	미신고	무덕면	양동리	12	50	총적	0.5	0	40
무덕동	양동	미신고	024	미신고	무덕면	양동리	10	50	총적	0.5	0	20
무덕동	양동	미신고	025	미신고	무덕면	양동리	10	60	총적	0.5	0	25
무덕동	양동	미신고	026	미신고	무덕면	양동리	8	60	총적	0.5	0	25
무덕동	양동	미신고	027	미신고	무덕면	양동리	6	60	총적	0	0	25
무덕동	양동	미신고	028	미신고	무덕면	양동리	1	1000	총적	0	0	0
무덕동	양동	미신고	029	미신고	무덕면	양동리	1	1000	총적	0	0	0
무덕동	양동	미신고	030	미신고	무덕면	양동리	10	60	총적	0.5	0	40
무덕동	양동	미신고	031	미신고	무덕면	양동리	10	50	총적	0.5	0	25
무덕동	양동	미신고	032	미신고	무덕면	양동리	10	50	총적	0.5	0	25
무덕동	양동	미신고	033	미신고	무덕면	양동리	12	60	총적	0.5	0	40

2 1 현장조사 관정내역(계속)

관정번호	허가 형태	읍면	동리	번지	지명/건물명 /상호	용도	심도 (m)	구경 (mm)	관정 구분	펌프 (HP)	양수능력 (m3/일)	토출관 직경(mm)
무도 양동 미신고 034	미신고	무도면	양동리		염동열	농업용	10	50	충적	0	0	0
무도 양동 미신고 035	미신고	무도면	양동리		염주섭	농업용	10	60	충적	0.5	0	40
무도 양동 미신고 036	미신고	무도면	양동리		염이섭	농업용	8	50	충적	0.5	0	20
무도 양동 미신고 037	미신고	무도면	양동리		선병수	농업용	10	50	충적	0	0	0
무도 양동 미신고 038	미신고	무도면	양동리		선병수	농업용	10	60	충적	0	0	0
무도 양동 미신고 039	미신고	무도면	양동리		염태권	농업용	12	60	충적	0	0	0
무도 양동 미신고 040	미신고	무도면	양동리		염이열	농업용	16	60	충적	0	0	0
무도 양동 미신고 041	미신고	무도면	양동리		염동술	농업용	10	60	충적	0	0	40
무도 양동 미신고 042	미신고	무도면	양동리		염규옥	농업용	10	60	충적	0.5	0	20
무도 양동 미신고 043	미신고	무도면	양동리		양수임	생활용	10	60	충적	0	0	0
무도 양동 미신고 044	미신고	무도면	양동리		무명	생활용	4	60	충적	0	0	0
무도 양동 미신고 045	미신고	무도면	양동리		염동열	생활용	1	1000	충적	0	0	0
무도 양동 미신고 046	미신고	무도면	양동리		염희수	생활용	5	60	충적	0	0	0
무도 양동 미신고 047	미신고	무도면	양동리		염종섭	생활용	0	0	충적	0	0	0
무도 양동 미신고 048	미신고	무도면	양동리		염광열	농업용	100	200	암반	3	0	75
무도 양동 미신고 049	미신고	무도면	양동리		염지수	생활용	6	60	충적	0	0	0
무도 양동 미신고 050	미신고	무도면	양동리		홍정숙	생활용	5	60	충적	0	0	0
무도 양동 미신고 051	미신고	무도면	양동리		보성군수	생활용	20	200	암반	0	0	0
무도 양동 미신고 052	미신고	무도면	양동리		보성군수	농업용	100	200	암반	3	0	0
무도 양동 미신고 053	미신고	무도면	양동리		염태권	생활용	10	50	충적	0.5	0	30
무도 양동 미신고 054	미신고	무도면	양동리		최선애	농업용	10	40	충적	0	0	0
무도 양동 미신고 055	미신고	무도면	양동리		최선애	농업용	12	40	충적	0	0	0
무도 양동 미신고 056	미신고	무도면	양동리		류정수	생활용	10	50	충적	0.5	0	20
무도 양동 미신고 057	미신고	무도면	양동리		신화섭	생활용	5	50	충적	0	0	0
무도 양동 미신고 058	미신고	무도면	양동리		염동섭	생활용	4	50	충적	0	0	0
무도 양동 미신고 059	미신고	무도면	양동리		최형근	농업용	9	60	충적	0.5	0	40
무도 양동 미신고 060	미신고	무도면	양동리		김덕림	농업용	10	60	충적	0.5	0	25
무도 양동 미신고 061	미신고	무도면	양동리		홍경수	농업용	10	60	충적	0.5	0	25
무도 양동 미신고 062	미신고	무도면	양동리		유석주	농업용	10	50	충적	0.5	0	30
무도 양동 미신고 063	미신고	무도면	양동리		마을공동	생활용	10	60	충적	0	0	0
무도 양동 미신고 064	미신고	무도면	양동리		마을공동	생활용	100	120	암반	3	0	75
무도 양동 미신고 065	미신고	무도면	양동리		무명	생활용	1	1000	충적	0	0	0
무도 양동 미신고 066	미신고	무도면	양동리		최기주	생활용	1	1000	충적	0	0	0
무도 양동 미신고 067	미신고	무도면	양동리		보성군수	생활용	100	250	암반	0	0	0
무도 양동 미신고 068	미신고	무도면	양동리		최창주	농업용	10	60	충적	0	0	0
무도 양동 미신고 069	미신고	무도면	양동리		유석탕	농업용	10	50	충적	0.5	0	30

2.1 현장조사 관정내역(계속)

관정번호	허가 형태	읍면	동리	번지	지명/건물명 /상호	용도	심도 (m)	구경 (mm)	관정 구분	펌프 (HP)	양수능력 (m3/일)	토출관 직경(mm)
관동 미신고 070	미신고	관동면	양동리		염총식	농업용	10	60	총적	0.5	0	30
관동 미신고 001	미신고	관동면	용암리		이상규	생활용	10	60	총적	0.5	0	20
관동 미신고 002	미신고	관동면	용암리		이석우	농업용	8	60	총적	0.5	0	40
관동 미신고 003	미신고	관동면	용암리		최광열	생활용	10	60	총적	0.5	0	20
관동 미신고 004	미신고	관동면	용암리		문남숙	생활용	10	60	총적	0	0	0
관동 미신고 005	미신고	관동면	용암리		문남숙	생활용	10	60	총적	0.5	0	20
관동 미신고 006	미신고	관동면	용암리		무명	생활용	12	60	총적	0.5	0	20
관동 미신고 007	미신고	관동면	용암리		강희섭	생활용	80	250	암반	0.5	0	0
관동 미신고 008	미신고	관동면	용암리		무명	농업용	100	200	암반	0	0	75
관동 미신고 009	미신고	관동면	용암리		김재만	농업용	10	60	총적	0.5	0	25
관동 미신고 010	미신고	관동면	용암리		김재만	생활용	10	60	총적	0.5	0	20
관동 미신고 011	미신고	관동면	용암리		이상식	생활용	10	60	총적	0.5	0	20
관동 미신고 012	미신고	관동면	용암리		이상훈	생활용	1	1000	총적	0	0	0
관동 미신고 013	미신고	관동면	용암리		장동주민	생활용	2	1000	총적	0	0	0
관동 미신고 014	미신고	관동면	용암리		이석운	생활용	30	60	총적	0	0	30
관동 미신고 015	미신고	관동면	용암리		박종문	생활용	40	60	총적	0	0	30
관동 미신고 016	미신고	관동면	용암리		김포량	생활용	30	60	총적	0	0	30
관동 미신고 017	미신고	관동면	용암리		장동주민	생활용	1.2	1000	총적	0	0	0
관동 미신고 018	미신고	관동면	용암리		이홍섭	생활용	30	60	총적	0	0	30
관동 미신고 019	미신고	관동면	용암리		이상식	농업용	30	60	총적	0.5	0	30
관동 미신고 020	미신고	관동면	용암리		서삼석	생활용	30	50	총적	0.5	0	30
관동 미신고 021	미신고	관동면	용암리		마을공동	생활용	0.5	1000	총적	0	0	0
관동 미신고 022	미신고	관동면	용암리		김경완	생활용	1	1000	총적	0	0	0
관동 미신고 023	미신고	관동면	용암리		공동수	농업용	60	100	암반	1.5	0	75
관동 미신고 024	미신고	관동면	용암리		조동한	생활용	30	60	총적	0.5	0	20
관동 미신고 025	미신고	관동면	용암리			농업용	30	60	총적	0.5	0	20
관동 미신고 026	미신고	관동면	용암리		미력용기	생활용	149	200	암반	3	0	75
관동 미신고 027	미신고	관동면	용암리		한바위교회	생활용	30	60	총적	0.5	0	20
관동 미신고 028	미신고	관동면	용암리		강경순	농업용	30	100	암반	0.5	0	20
관동 미신고 002	미신고	관동면	우곡리		이상훈	생활용	0	50	총적	0.5	0	20
관동 미신고 001	미신고	관동면	우곡리		문덕북내중학교	생활용	0	200	암반	2	0	32
관동 미신고 003	미신고	관동면	우곡리		안이남	생활용	0	50	총적	0.5	0	20
관동 미신고 004	미신고	관동면	우곡리		(주)정운토건	생활용	0	50	총적	0	0	0
관동 미신고 005	미신고	관동면	우곡리		(주)정운토건	생활용	0	50	총적	0	0	0
관동 미신고 006	미신고	관동면	우곡리		안시중	생활용	0	50	총적	0	0	0
관동 미신고 007	미신고	관동면	우곡리		중대본부	생활용	0	50	총적	0	0	0

2.1 현장조사 관정내역(계속)

관정번호	허가 형태	읍면	동리	번지	지명/건물명 /상호	용도	심도 (m)	구경 (mm)	관정 구분	펌프 (HP)	양수능력 (m3/일)	토출관 직경(mm)
관00	미신고	관동면	관동리		문덕우체국	생활용	0	50	총적	0	0	0
관01	미신고	관동면	관동리		조연옥	생활용	0	0	총적	0	0	0
관02	미신고	관동면	관동리		관동시외버스정류장	생활용	0	50	총적	0	0	0
관03	미신고	관동면	관동리		차국래	생활용	0	50	총적	0	0	0
관04	미신고	관동면	관동리			생활용	0	50	총적	0	0	0
관05	미신고	관동면	관동리			생활용	0	30	총적	0	0	0
관06	미신고	관동면	관동리		방연순	생활용	0	50	총적	0	0	0
관07	미신고	관동면	관동리		김원배	생활용	0	0	총적	0	0	0
관08	미신고	관동면	관동리		정화자	생활용	0	50	총적	0.5	0	0
관09	미신고	관동면	관동리		염민수	생활용	0	0	총적	0	0	0
관10	미신고	관동면	관동리		신보규	생활용	0	50	총적	0	0	0
관11	미신고	관동면	관동리		임병모	생활용	0	50	총적	0	0	0
관12	미신고	관동면	관동리		관동복지회관	생활용	0	200	암반	2	0	0
관13	미신고	관동면	관동리		염동필	생활용	0	50	총적	0.5	0	0
관14	미신고	관동면	관동리		조연옥	생활용	0	250	암반	0	50	0
관15	미신고	관동면	관동리		강영식	생활용	0	50	총적	0.5	0	0
관16	미신고	관동면	관동리		염덕래	생활용	0	50	총적	0	0	0
관17	미신고	관동면	관동리		박태부	생활용	0	30	총적	0	0	0
관18	미신고	관동면	관동리		조연옥	생활용	80	200	암반	2	50	0
관19	미신고	관동면	관동리		김희석	생활용	0	50	총적	0	0	0
관20	미신고	관동면	관동리		임창덕	생활용	0	50	총적	0	0	0
관21	미신고	관동면	관동리		김애자	생활용	0	50	총적	0	0	0
관22	미신고	관동면	관동리		김용선	생활용	0	50	총적	0	0	0
관23	미신고	관동면	관동리		이상기	생활용	0	50	총적	0	0	0
관24	미신고	관동면	관동리		김애자	생활용	0	50	총적	0.5	0	25
관25	미신고	관동면	관동리		김길자	생활용	0	50	총적	0.5	0	20
관26	미신고	관동면	관동리		김애자	생활용	0	50	총적	0.5	0	0
관27	미신고	관동면	관동리		신경운	생활용	0	50	총적	0.5	0	25
관28	미신고	관동면	관동리		정진숙	생활용	0	50	총적	0.5	0	25
관29	미신고	관동면	관동리		마을주민	생활용	0	60	암반	0.75	0	50
관30	미신고	관동면	관동리		이제	생활용	0	50	총적	0.5	0	25
관31	미신고	관동면	관동리		이제	생활용	0	0	총적	0	0	0
관32	미신고	관동면	관동리		나정태	생활용	0	50	총적	0.5	0	25
관33	미신고	관동면	관동리		이상기	생활용	0	50	총적	0.5	0	25
관34	미신고	관동면	관동리		김길자	생활용	0	50	총적	0.5	0	25
관35	미신고	관동면	관동리		나정태	생활용	0	50	총적	0.5	0	0

2 1 현장조사 관정내역(계속)

관정번호	허가 형태	읍면	동리	번지	지명/건물명 /상호	용도	심도 (m)	구경 (mm)	관정 구분	펌프 (HP)	양수능력 (m3/일)	토출관 직경(mm)
북도 죽산 미신고 001	미신고	북도면	죽산리		황귀연	생활용	1	1000	총적	0	0	0
북도 죽산 미신고 002	미신고	북도면	죽산리		변재호	생활용	10	60	총적	1	0	50
북도 죽산 미신고 003	미신고	북도면	죽산리		김기찬	생활용	12	60	총적	0.5	0	25
북도 죽산 미신고 004	미신고	북도면	죽산리		신행숙	생활용	60	150	암반	2	0	75
북도 죽산 미신고 005	미신고	북도면	죽산리		최형재	생활용	10	60	총적	0.5	0	25
북도 죽산 미신고 006	미신고	북도면	죽산리		오종기	생활용	10	60	총적	0.5	0	25
북도 죽산 미신고 007	미신고	북도면	죽산리		오종기	생활용	12	60	총적	0.5	0	25
북도 죽산 미신고 008	미신고	북도면	죽산리		보성군수	생활용	60	150	암반	0.5	0	25
북도 죽산 미신고 009	미신고	북도면	죽산리		조규일	생활용	10	60	총적	0.5	0	25
북도 죽산 미신고 010	미신고	북도면	죽산리		김은자	생활용	10	60	총적	0.5	0	25
북도 죽산 미신고 011	미신고	북도면	죽산리		유영식	생활용	10	60	총적	0.5	0	25
북도 죽산 미신고 012	미신고	북도면	죽산리		박홍식	생활용	10	60	총적	0.5	0	25
북도 죽산 미신고 013	미신고	북도면	죽산리		홍순자	생활용	12	60	총적	0.5	0	40
북도 죽산 미신고 014	미신고	북도면	죽산리		마을공동	생활용	20	50	총적	0	0	0
북도 죽산 미신고 015	미신고	북도면	죽산리		김동순	생활용	10	60	총적	0.5	0	25
북도 죽산 미신고 016	미신고	북도면	죽산리		안영섭	생활용	150	150	암반	0.5	0	25
북도 죽산 미신고 017	미신고	북도면	죽산리		할매집식당	생활용	50	150	암반	0.5	0	25
북도 죽산 미신고 018	미신고	북도면	죽산리		장귀숙	생활용	100	300	암반	3	0	25
북내 계산 미신고 001	미신고	북내면	계산리		최금동	농업용	0	60	총적	1	0	30
북내 계산 미신고 002	미신고	북내면	계산리		임집미	생활용	0	30	총적	0.5	0	16
북내 계산 미신고 003	미신고	북내면	계산리		운동회관	생활용	0	0	총적	0	0	0
북내 계산 미신고 004	미신고	북내면	계산리		보성군수	생활용	0	200	암반	0	0	40
북내 계산 미신고 005	미신고	북내면	계산리		최동오	생활용	0	20	총적	0	0	20
북내 계산 미신고 006	미신고	북내면	계산리		최성수	생활용	0	20	총적	0	0	16
북내 계산 미신고 007	미신고	북내면	계산리		채경원	생활용	0	0	총적	0	0	0
북내 계산 미신고 008	미신고	북내면	계산리		정혜정	양묘용	0	30	총적	0	0	30
북내 계산 미신고 009	미신고	북내면	계산리		최동오	양묘용	0	200	암반	2	0	25
북내 계산 미신고 010	미신고	북내면	계산리		최동오	양묘용	0	200	암반	2	0	25
북내 계산 미신고 011	미신고	북내면	계산리		고영선	양묘용	0	60	총적	0.5	0	20
북내 계산 미신고 012	미신고	북내면	계산리		이부자	양묘용	0	60	총적	0	0	0
북내 계산 미신고 013	미신고	북내면	계산리		최금동	양묘용	0	50	총적	0.5	0	50
북내 계산 미신고 014	미신고	북내면	계산리		최금동	양묘용	0	40	총적	0.5	0	50
북내 양교 미신고 001	미신고	북내면	동교리		최종길	양묘용	20	40	총적	0.5	0	20
북내 양교 미신고 002	미신고	북내면	동교리		최동길	생활용	20	40	총적	0.5	0	20
북내 양교 미신고 003	미신고	북내면	동교리		최종길	양묘용	50	150	암반	0	0	0
북내 양교 미신고 004	미신고	북내면	동교리		서판길	양묘용	20	40	총적	0.5	0	20

2 1 현장조사 관정내역(계속)

관정번호	허가 형태	읍면	동리	번지	지명/건물명 /상호	용도	심도 (m)	구경 (mm)	관정 구분	펌프 (HP)	양수능력 (m3/일)	토출관 직경(mm)
북내동교미신고 005	미신고	북내면	동교리		전병운	농업용	18	40	총적	0.5	0	20
북내동교미신고 006	미신고	북내면	동교리		조장현	농업용	18	30	총적	0	0	30
북내동교미신고 007	미신고	북내면	동교리		동교마을	생활용	100	150	암반	2	0	30
북내동교미신고 008	미신고	북내면	동교리		조인수	농업용	16	40	총적	0.5	0	20
북내동교미신고 009	미신고	북내면	동교리		전병운	농업용	35	150	암반	0.5	0	20
북내동교미신고 010	미신고	북내면	동교리		전병운	농업용	35	40	총적	0	0	20
북내동교미신고 011	미신고	북내면	동교리		안병운	농업용	20	40	총적	0.5	0	20
북내동교미신고 012	미신고	북내면	동교리		미명	생활용	1	95	총적	0	0	0
북내동교미신고 013	미신고	북내면	동교리		박인석	농업용	18	40	총적	0	0	30
북내동교미신고 014	미신고	북내면	동교리		박인석	농업용	18	40	총적	0	0	25
북내동교미신고 015	미신고	북내면	동교리		박정주	농업용	20	60	총적	0	0	0
북내동교미신고 016	미신고	북내면	동교리		임철순	농업용	18	60	총적	0	0	0
북내동교미신고 017	미신고	북내면	동교리		윤명수	농업용	20	40	총적	0.5	0	32
북내동교미신고 018	미신고	북내면	동교리		미명	농업용	18	40	총적	0	0	20
북내동교미신고 019	미신고	북내면	동교리		고맹순	생활용	20	40	총적	0.5	0	20
북내동교미신고 020	미신고	북내면	동교리		박인석	생활용	20	40	총적	0.5	0	20
북내동교미신고 021	미신고	북내면	동교리		박기주	생활용	18	40	총적	0.5	0	20
북내동교미신고 022	미신고	북내면	동교리		이경순	생활용	18	40	총적	0.5	0	20
북내동교미신고 023	미신고	북내면	동교리		조기남	생활용	20	40	총적	0.5	0	25
북내동교미신고 024	미신고	북내면	동교리		마을공동	생활용	1	80	총적	0	0	0
북내동교미신고 025	미신고	북내면	동교리		이점부	생활용	20	60	총적	0.5	0	25
북내동교미신고 026	미신고	북내면	동교리		김병순	생활용	16	40	총적	0.5	0	20
북내동교미신고 027	미신고	북내면	동교리		염동수	농업용	20	40	총적	0.5	0	50
북내동교미신고 028	미신고	북내면	동교리		동네우물	생활용	1	100	총적	0	0	0
북내동교미신고 029	미신고	북내면	동교리		곽동석	농업용	26	40	총적	0.5	0	25
북내동교미신고 030	미신고	북내면	동교리		박종재	생활용	20	30	총적	0.5	0	20
북내동교미신고 031	미신고	북내면	동교리		염동임	생활용	20	40	총적	0.5	0	20
북내동교미신고 032	미신고	북내면	동교리		염규원	생활용	20	40	총적	0.5	0	20
북내동교미신고 033	미신고	북내면	동교리		조경훈	생활용	18	30	총적	0.5	0	20
북내동교미신고 034	미신고	북내면	동교리		염기현	농업용	20	40	총적	0.5	0	25
북내동교미신고 035	미신고	북내면	동교리		마을공동	생활용	1	90	총적	0	0	0
북내동교미신고 036	미신고	북내면	동교리		김용재	생활용	20	40	총적	0.5	0	20
북내동교미신고 037	미신고	북내면	동교리		박형기	생활용	11	40	총적	0.5	0	20
북내동교미신고 038	미신고	북내면	동교리		이현순	생활용	16	30	총적	0.5	0	20
북내동교미신고 039	미신고	북내면	동교리		이용섭	농업용	18	40	총적	0.5	0	20
북내동교미신고 040	미신고	북내면	동교리		박노영	생활용	3	40	총적	0	0	40

2.1 현장조사 관정내역(계속)

관정번호	허가 형태	읍면	동리	번지	지명/건물명 /상호	용도	심도 (m)	구경 (mm)	관정 구분	펌프 (HP)	양수능력 (m3/일)	토출관 직경(mm)
북내 동교 미신고 041	미신고	북내면	동교리		윤영훈	농업용	20	60	총적	0.5	0	40
북내 동교 미신고 042	미신고	북내면	동교리		이병철	생활용	20	40	총적	0.5	0	20
북내 동교 미신고 043	미신고	북내면	동교리		동내우물	생활용	2	110	총적	0	0	0
북내 동교 미신고 044	미신고	북내면	동교리		신관식	생활용	16	40	총적	0.5	0	20
북내 동교 미신고 045	미신고	북내면	동교리		이용원	생활용	20	40	총적	1	0	25
북내 동교 미신고 046	미신고	북내면	동교리		선봉례	농업용	18	60	총적	0	0	40
북내 동교 미신고 047	미신고	북내면	동교리		송길순	농업용	20	30	총적	0	0	25
북내 동교 미신고 048	미신고	북내면	동교리		신남식	농업용	20	40	총적	0.5	0	50
북내 동교 미신고 049	미신고	북내면	동교리		송길순	농업용	20	40	총적	0.5	0	30
북내 동교 미신고 050	미신고	북내면	동교리		진명옥	농업용	20	50	총적	0.5	0	20
북내 동교 미신고 051	미신고	북내면	동교리		김영록	농업용	20	40	총적	0.5	0	20
북내 동교 미신고 052	미신고	북내면	동교리			농업용	20	40	총적	0.5	0	25
북내 동교 미신고 053	미신고	북내면	동교리			농업용	20	50	총적	0	0	0
북내 동교 미신고 054	미신고	북내면	동교리		김진식	농업용	50	60	총적	1	0	30
북내 동교 미신고 055	미신고	북내면	동교리		조효숙	농업용	16	40	총적	0.5	0	20
북내 반석 미신고 001	미신고	북내면	반석리		김창열	농업용	0	50	총적	0.5	0	20
북내 반석 미신고 002	미신고	북내면	반석리		채희향	농업용	0	40	총적	0.5	0	20
북내 반석 미신고 003	미신고	북내면	반석리		김창열	농업용	0	50	총적	0	0	0
북내 반석 미신고 004	미신고	북내면	반석리		임형수	농업용	0	20	총적	0	0	0
북내 반석 미신고 005	미신고	북내면	반석리		안규빈	생활용	0	0	총적	0	0	0
북내 반석 미신고 006	미신고	북내면	반석리		마을우물	생활용	0	0	총적	0	0	0
북내 반석 미신고 007	미신고	북내면	반석리		손영희	농업용	0	50	총적	0.5	0	20
북내 반석 미신고 008	미신고	북내면	반석리		채병기	농업용	0	50	총적	0.5	0	0
북내 반석 미신고 009	미신고	북내면	반석리		채희운	생활용	0	50	총적	0.5	0	20
북내 반석 미신고 010	미신고	북내면	반석리		선삼순	생활용	0	30	총적	0.5	0	20
북내 반석 미신고 011	미신고	북내면	반석리		박호순	생활용	0	30	총적	0.5	0	20
북내 반석 미신고 012	미신고	북내면	반석리		마을우물	생활용	0	0	총적	0	0	0
북내 반석 미신고 013	미신고	북내면	반석리		김원태	생활용	0	40	총적	0.5	0	0
북내 반석 미신고 014	미신고	북내면	반석리		채희영	생활용	0	40	총적	0	0	0
북내 반석 미신고 015	미신고	북내면	반석리		임형수	농업용	0	250	암반	0.5	0	0
북내 반석 미신고 016	미신고	북내면	반석리		손육근	농업용	0	50	총적	0.5	0	50
북내 반석 미신고 017	미신고	북내면	반석리		전삼규	농업용	0	50	총적	0	0	0
북내 반석 미신고 018	미신고	북내면	반석리		채재기	농업용	0	150	총적	2	0	32
북내 반석 미신고 019	미신고	북내면	반석리		박인균	농업용	0	40	총적	0.5	0	0
북내 반석 미신고 020	미신고	북내면	반석리		윤형주	생활용	0	50	총적	0.5	0	20
북내 반석 미신고 021	미신고	북내면	반석리		김동례	생활용	0	50	총적	0	0	0

2.1 현장조사 관정내역(계속)

관정번호	허가 형태	읍면	동리	번지	지명/건물명 /상호	용도	심도 (m)	구경 (mm)	관정 구분	펌프 (HP)	양수능력 (m3/일)	토출관 직경(mm)
북내 반석 미신고 022	미신고	북내면	반석리		이민재	생활용	0	50	총적	0	0	0
북내 반석 미신고 023	미신고	북내면	반석리		김난라	생활용	0	50	총적	0.5	0	20
북내 반석 미신고 024	미신고	북내면	반석리		손태덕	생활용	0	0	총적	0.5	0	0
북내 반석 미신고 025	미신고	북내면	반석리		채홍기	생활용	0	0	총적	0	0	0
북내 반석 미신고 026	미신고	북내면	반석리		윤상구	양묘용	0	50	총적	0.5	0	35
북내 반석 미신고 027	미신고	북내면	반석리		임형수	양묘용	0	50	총적	0.5	0	0
북내 반석 미신고 028	미신고	북내면	반석리		임형수	양묘용	0	50	총적	0.5	0	30
북내 반석 미신고 029	미신고	북내면	반석리		박영희	양묘용	0	50	총적	0.5	0	30
북내 반석 미신고 030	미신고	북내면	반석리		문사남	생활용	0	30	총적	0.5	0	20
북내 반석 미신고 031	미신고	북내면	반석리		소길영	생활용	0	0	총적	0	0	0
북내 반석 미신고 032	미신고	북내면	반석리		임형택	생활용	0	50	총적	0	0	0
북내 반석 미신고 033	미신고	북내면	반석리		진순자	생활용	0	50	총적	0	0	0
북내 반석 미신고 034	미신고	북내면	반석리		김해성	양묘용	0	50	총적	0.5	0	0
북내 반석 미신고 035	미신고	북내면	반석리		임필모	생활용	0	30	총적	0.5	0	20
북내 반석 미신고 036	미신고	북내면	반석리		문형길	양묘용	0	50	총적	0.5	0	30
북내 북내 미신고 001	미신고	북내면	북내리		윤형업	양묘용	20	60	총적	0	0	0
북내 북내 미신고 002	미신고	북내면	북내리		이상진	양묘용	26	60	총적	0	0	0
북내 북내 미신고 003	미신고	북내면	북내리		소방덕	양묘용	18	60	총적	0	0	0
북내 북내 미신고 004	미신고	북내면	북내리		손유근	양묘용	20	60	총적	0.5	0	40
북내 북내 미신고 005	미신고	북내면	북내리		마을공동	생활용	4	110	총적	0	0	0
북내 북내 미신고 006	미신고	북내면	북내리		양귀설	양묘용	3	140	총적	0	0	0
북내 북내 미신고 007	미신고	북내면	북내리		박연순	양묘용	18	50	총적	0.5	0	40
북내 북내 미신고 008	미신고	북내면	북내리		소창영	생활용	16	40	총적	0.5	0	20
북내 북내 미신고 009	미신고	북내면	북내리		문영민	생활용	20	60	총적	0	0	20
북내 북내 미신고 010	미신고	북내면	북내리		김필순	생활용	20	60	총적	0.5	0	20
북내 북내 미신고 011	미신고	북내면	북내리		소창영	생활용	20	60	총적	0.5	0	20
북내 북내 미신고 012	미신고	북내면	북내리		정안순	생활용	20	60	총적	0.5	0	20
북내 북내 미신고 013	미신고	북내면	북내리		이금매	생활용	18	25	총적	0.5	0	25
북내 북내 미신고 014	미신고	북내면	북내리		임동례	생활용	20	25	총적	0.75	0	25
북내 북내 미신고 015	미신고	북내면	북내리		소창영	양묘용	18	25	총적	0	0	25
북내 북내 미신고 016	미신고	북내면	북내리		임양모	생활용	0	0	총적	0	0	0
북내 북내 미신고 017	미신고	북내면	북내리		손영진	생활용	20	25	총적	0.5	0	25
북내 북내 미신고 018	미신고	북내면	북내리			생활용	16	60	총적	0	0	25
북내 북내 미신고 019	미신고	북내면	북내리		손태영	생활용	16	40	총적	0.5	0	20
북내 북내 미신고 020	미신고	북내면	북내리		임종목	생활용	12	40	총적	0.5	0	20
북내 북내 미신고 021	미신고	북내면	북내리		김강열	생활용	16	40	총적	0	0	20

2.1 현장조사 관정내역(계속)

관정번호	허가 형태	읍면	동리	번지	지명/건물명 /상호	용도	심도 (m)	구경 (mm)	관정 구분	펌프 (HP)	양수능력 (m3/일)	토출관 직경(mm)		
북내	북내	미신고	022	미신고	북내면	북내리	손연홍	생활용	16	40	총적	0.5	0	20
북내	북내	미신고	023	미신고	북내면	북내리	손강호	생활용	5	100	총적	0	0	0
북내	북내	미신고	024	미신고	북내면	북내리	손도출	생활용	7	40	총적	0	0	0
북내	북내	미신고	025	미신고	북내면	북내리	염재덕	생활용	10	40	총적	0.5	0	20
북내	북내	미신고	026	미신고	북내면	북내리	박봉금	생활용	4	120	총적	0	0	0
북내	북내	미신고	027	미신고	북내면	북내리	안태순	생활용	16	40	총적	0.5	0	20
북내	북내	미신고	028	미신고	북내면	북내리	문제도	생활용	12	40	총적	0.75	0	20
북내	북내	미신고	029	미신고	북내면	북내리	장동순	생활용	12	20	총적	0.5	0	0
북내	북내	미신고	030	미신고	북내면	북내리	손남순	생활용	16	20	총적	0.5	0	20
북내	북내	미신고	031	미신고	북내면	북내리	마을공동	생활용	3	90	총적	0	0	0
북내	북내	미신고	032	미신고	북내면	북내리	마을공동	생활용	2	100	총적	0	0	0
북내	북내	미신고	033	미신고	북내면	북내리	임형준	생활용	10	40	총적	0.5	0	20
북내	북내	미신고	034	미신고	북내면	북내리	문일임	생활용	12	20	총적	0.5	0	20
북내	북내	미신고	035	미신고	북내면	북내리	문일임	생활용	8	40	총적	0	0	0
북내	북내	미신고	036	미신고	북내면	북내리	문안례	생활용	10	60	총적	0.75	0	25
북내	북내	미신고	037	미신고	북내면	북내리	김용운	생활용	10	60	총적	0.5	0	25
북내	북내	미신고	038	미신고	북내면	북내리	무영씨	생활용	3	1000	총적	0	0	0
북내	북내	미신고	039	미신고	북내면	북내리	김점순	생활용	0	0	총적	0	0	25
북내	북내	미신고	040	미신고	북내면	북내리	나용식	생활용	10	60	총적	0.5	0	25
북내	북내	미신고	041	미신고	북내면	북내리	안규홍	생활용	10	60	총적	0.5	0	25
북내	북내	미신고	042	미신고	북내면	북내리	북내면청년회	생활용	100	200	암반	0	0	75
북내	북천	미신고	001	미신고	북내면	북천리	고효순	생활용	0	0	총적	0	0	0
북내	북천	미신고	002	미신고	북내면	북천리	이병욱	생활용	0	50	총적	0.5	0	30
북내	북천	미신고	003	미신고	북내면	북천리	이광래	생활용	0	30	총적	0.5	0	20
북내	북천	미신고	004	미신고	북내면	북천리	송기두	생활용	0	50	총적	0.5	0	20
북내	북천	미신고	005	미신고	북내면	북천리	장천석	생활용	0	50	총적	0.5	0	30
북내	북천	미신고	006	미신고	북내면	북천리	이항래	생활용	0	30	총적	0.5	0	20
북내	북천	미신고	019	미신고	북내면	북천리	이창식	생활용	0	0	총적	0	0	0
북내	북천	미신고	020	미신고	북내면	북천리	이선재	생활용	0	50	총적	0.5	0	20
북내	북천	미신고	021	미신고	북내면	북천리	주미섭	생활용	0	50	총적	0.5	0	30
북내	북천	미신고	022	미신고	북내면	북천리	이익래	생활용	0	50	총적	0.5	0	20
북내	북천	미신고	023	미신고	북내면	북천리	이익래	생활용	0	0	총적	0	0	0
북내	북천	미신고	024	미신고	북내면	북천리	백인순	생활용	0	30	총적	0.5	0	20
북내	북천	미신고	025	미신고	북내면	북천리	강란홍	생활용	0	30	총적	0.5	0	20
북내	북천	미신고	026	미신고	북내면	북천리	김유복	생활용	0	30	총적	0.5	0	20
북내	북천	미신고	027	미신고	북내면	북천리	채희	농업용	0	30	총적	0.5	0	20

2.1 현장조사 관정내역(계속)

관정번호	허가 형태	읍면	동리	번지	지명/건물명 /상호	용도	심도 (m)	구경 (mm)	관정 구분	펌프 (HP)	양수능력 (m3/일)	토출관 직경(mm)
부내 봉천 미신고 028	미신고	부내면	봉천리		윤해선	생활용	0	30	총적	0.5	0	20
부내 봉천 미신고 029	미신고	부내면	봉천리		윤해선	생활용	0	0	총적	0	0	0
부내 봉천 미신고 030	미신고	부내면	봉천리		백선행	농업용	0	50	총적	0.5	0	20
부내 봉천 미신고 031	미신고	부내면	봉천리		광주사람	생활용	0	150	암반	1	0	0
부내 봉천 미신고 032	미신고	부내면	봉천리		이용규	농업용	0	30	총적	0.5	0	0
부내 시천 미신고 001	미신고	부내면	시천리		안중윤	생활용	18	40	총적	0.5	0	20
부내 시천 미신고 002	미신고	부내면	시천리		이광순	생활용	20	50	총적	0.5	0	30
부내 시천 미신고 003	미신고	부내면	시천리		이철웅	생활용	20	60	총적	0.5	0	40
부내 시천 미신고 004	미신고	부내면	시천리		이창석	생활용	50	150	암반	0.5	0	20
부내 시천 미신고 005	미신고	부내면	시천리		마을회관	생활용	20	40	총적	0.5	0	20
부내 시천 미신고 006	미신고	부내면	시천리		이두순	생활용	20	40	총적	0.5	0	20
부내 시천 미신고 007	미신고	부내면	시천리		이용순	생활용	20	40	총적	0.5	0	25
부내 시천 미신고 008	미신고	부내면	시천리		마을공동	생활용	1.5	50	총적	0	0	0
부내 시천 미신고 009	미신고	부내면	시천리		이기원	농업용	16	60	총적	0	0	40
부내 시천 미신고 010	미신고	부내면	시천리		이원순	농업용	18	40	총적	0	0	0
부내 시천 미신고 011	미신고	부내면	시천리		이용원	농업용	18	40	총적	0	0	0
부내 시천 미신고 012	미신고	부내면	시천리		이기원	농업용	18	40	총적	0.5	0	20
부내 시천 미신고 013	미신고	부내면	시천리		이기원	농업용	20	40	총적	0.5	0	20
부내 시천 미신고 014	미신고	부내면	시천리		미명	농업용	80	200	암반	1	0	0
부내 시천 미신고 015	미신고	부내면	시천리		이용운	농업용	26	50	총적	0	0	0
부내 시천 미신고 016	미신고	부내면	시천리		윤순임	농업용	20	50	총적	0	0	0
부내 시천 미신고 017	미신고	부내면	시천리			농업용	80	150	암반	0	0	0
부내 시천 미신고 018	미신고	부내면	시천리		김태수	생활용	20	40	총적	0.5	0	20
부내 용동 미신고 016	미신고	부내면	용동리		황삼남	생활용	20	40	총적	0.5	0	16
부내 용동 미신고 001	미신고	부내면	용동리		채희천	농업용	20	40	총적	0.5	0	40
부내 용동 미신고 002	미신고	부내면	용동리		최귀섭	농업용	16	50	총적	0	0	0
부내 용동 미신고 003	미신고	부내면	용동리		소병길	농업용	18	60	총적	0.5	0	20
부내 용동 미신고 004	미신고	부내면	용동리		염동선	농업용	80	150	암반	0	0	40
부내 용동 미신고 005	미신고	부내면	용동리		염동선	농업용	30	100	총적	0	0	0
부내 용동 미신고 006	미신고	부내면	용동리		채남주	생활용	20	40	총적	0.5	0	16
부내 용동 미신고 007	미신고	부내면	용동리		이순예	생활용	1	120	총적	0	0	0
부내 용동 미신고 008	미신고	부내면	용동리		소진갑	생활용	16	40	총적	0.5	0	16
부내 용동 미신고 009	미신고	부내면	용동리		소진갑	농업용	16	50	총적	0.5	0	30
부내 용동 미신고 010	미신고	부내면	용동리		소선명	농업용	16	50	총적	0.5	0	20
부내 용동 미신고 011	미신고	부내면	용동리		염길섭	농업용	20	40	총적	0	0	16
부내 용동 미신고 012	미신고	부내면	용동리		소덕례	생활용	20	40	총적	0.5	0	20

2 1 현장조사 관정내역(계속)

관정번호	허가 형태	읍면	동리	번지	지명/건물명 /상호	용도	심도 (m)	구경 (mm)	관정 구분	펌프 (HP)	양수능력 (m3/일)	토출관 직경(mm)
북내 영동 미신고 013	미신고	북내면	영동리		마을공동	생활용	16	40	총적	0.5	0	20
북내 영동 미신고 014	미신고	북내면	영동리		염길섭	생활용	20	40	총적	0.5	0	16
북내 영동 미신고 015	미신고	북내면	영동리		박장재	생활용	20	40	총적	0.5	0	20
북내 영동 미신고 017	미신고	북내면	영동리		송쌍석	농업용	16	50	총적	0	0	0
북내 영동 미신고 018	미신고	북내면	영동리		염영섭	농업용	120	100	암반	1.5	0	0
북내 영동 미신고 019	미신고	북내면	영동리		염영섭	농업용	16	40	총적	0.5	0	16
북내 영동 미신고 020	미신고	북내면	영동리		소진화	농업용	20	50	총적	0.5	0	30
북내 영동 미신고 021	미신고	북내면	영동리		채희정	생활용	20	40	총적	0.5	0	16
북내 영동 미신고 022	미신고	북내면	영동리		나점순	생활용	16	40	총적	0.5	0	20
북내 영동 미신고 023	미신고	북내면	영동리		마을공동	생활용	1.5	100	총적	0	0	0
북내 영동 미신고 024	미신고	북내면	영동리		이병순	생활용	22	50	총적	0.5	0	20
북내 영동 미신고 025	미신고	북내면	영동리		채남기	생활용	20	40	총적	0.5	0	16
북내 영동 미신고 026	미신고	북내면	영동리		마을공동	생활용	1	140	총적	0	0	0
북내 영동 미신고 027	미신고	북내면	영동리		소병길	생활용	20	50	총적	0.5	0	20
북내 영동 미신고 028	미신고	북내면	영동리		채희섭	생활용	2	100	총적	0	0	0
북내 영동 미신고 029	미신고	북내면	영동리		채길삼	생활용	16	40	총적	0.5	0	20
북내 영동 미신고 030	미신고	북내면	영동리		마을공동	생활용	20	40	총적	0	0	0
북내 영동 미신고 031	미신고	북내면	영동리		채희복	생활용	18	40	총적	0.5	0	20
북내 영동 미신고 032	미신고	북내면	영동리		서상진	생활용	20	40	총적	0.5	0	16
북내 영동 미신고 033	미신고	북내면	영동리		채희상	생활용	20	50	총적	0.5	0	20
북내 영동 미신고 034	미신고	북내면	영동리		김창열	생활용	20	40	총적	0.5	0	16
북내 영동 미신고 035	미신고	북내면	영동리		채희설	생활용	20	40	총적	0.5	0	16
북내 영동 미신고 036	미신고	북내면	영동리		소병호	농업용	18	40	총적	0.5	0	16
북내 영전 미신고 001	미신고	북내면	영전리		이종백	생활용	10	30	총적	0.5	0	20
북내 영전 미신고 002	미신고	북내면	영전리		최판동	생활용	10	30	총적	0.5	0	20
북내 영전 미신고 003	미신고	북내면	영전리		장길동	생활용	15	30	총적	0.5	0	20
북내 영전 미신고 004	미신고	북내면	영전리		최양임	생활용	15	30	총적	0.5	0	20
북내 영전 미신고 005	미신고	북내면	영전리		지천태	생활용	10	40	총적	0.5	0	20
북내 영전 미신고 007	미신고	북내면	영전리		안삼순	생활용	10	30	총적	0.5	0	20
북내 영전 미신고 008	미신고	북내면	영전리		마을공동	생활용	1	90	총적	0	0	0
북내 영전 미신고 009	미신고	북내면	영전리		공소녀	생활용	0	30	총적	0.5	0	20
북내 영전 미신고 010	미신고	북내면	영전리		최남순	생활용	0	30	총적	0.5	0	20
북내 영전 미신고 011	미신고	북내면	영전리		윤동묵	생활용	0	40	총적	0.5	0	20
북내 영전 미신고 012	미신고	북내면	영전리		임용진	생활용	0	30	총적	0.5	0	20
북내 영전 미신고 013	미신고	북내면	영전리		추금순	생활용	1	95	총적	0	0	0
북내 영전 미신고 014	미신고	북내면	영전리		안삼락	생활용	10	30	총적	0.5	0	20

2 1 현장조사 관정내역(계속)

관정번호	허가 형태	읍면	동리	번지	지명/건물명 /상호	용도	심도 (m)	구경 (mm)	관정 구분	펌프 (HP)	양수능력 (m3/일)	토출관 직경(mm)
북내옹전미신고 015	미신고	북내면	옹전리		이영기	아아아아아	15	30	총적	0.5	0	20
북내옹전미신고 016	미신고	북내면	옹전리			아아아아아	10	30	총적	0.5	0	20
북내옹전미신고 017	미신고	북내면	옹전리		안만순	아아아아아	20	60	총적	0.5	0	20
북내옹전미신고 018	미신고	북내면	옹전리		이영기	아아아아아	20	60	총적	0.5	0	30
북내옹전미신고 019	미신고	북내면	옹전리		지상구	아아아아아	30	60	총적	0.5	0	30
북내옹전미신고 020	미신고	북내면	옹전리		최갑순	상상상상상	24	40	총적	0.5	0	20
북내옹전미신고 021	미신고	북내면	옹전리		안창순	상상상상상	20	30	총적	0.5	0	20
북내옹전미신고 022	미신고	북내면	옹전리		이병구	상상상상상	18	60	총적	0.5	0	20
북내옹전미신고 023	미신고	북내면	옹전리		박중주	상상상상상	18	60	총적	0.5	0	30
북내옹전미신고 024	미신고	북내면	옹전리		윤충구	상상상상상	20	40	총적	0.5	0	20
북내옹전미신고 025	미신고	북내면	옹전리		소기영	상상상상상	18	40	총적	0.5	0	20
북내옹전미신고 026	미신고	북내면	옹전리		윤병룡	상상상상상	100	150	암반	3	0	30
북내옹전미신고 027	미신고	북내면	옹전리		염동선	상상상상상	100	150	암반	0	0	0
북내옹전미신고 028	미신고	북내면	옹전리		염동기	아아아아아	40	40	총적	0.5	0	20
북내유정미신고 001	미신고	북내면	유정리		조양순	아아아아아	0	45	총적	0	0	0
북내유정미신고 002	미신고	북내면	유정리		윤오순	아아아아아	0	45	총적	0	0	0
북내유정미신고 003	미신고	북내면	유정리		이갑식	아아아아아	0	60	총적	0	0	0
북내유정미신고 004	미신고	북내면	유정리		윤상길	아아아아아	0	60	총적	0	0	50
북내유정미신고 005	미신고	북내면	유정리		유채인	아아아아아	0	40	총적	0.5	0	0
북내유정미신고 006	미신고	북내면	유정리			아아아아아	0	0	총적	0	0	0
북내유정미신고 007	미신고	북내면	유정리		신용규	아아아아아	0	60	총적	1	0	60
북내유정미신고 008	미신고	북내면	유정리		순우기	아아아아아	0	0	총적	0	0	0
북내유정미신고 009	미신고	북내면	유정리			아아아아아	0	60	총적	0.5	0	0
북내유정미신고 010	미신고	북내면	유정리		윤정웅	아아아아아	0	60	총적	1	0	60
북내유정미신고 011	미신고	북내면	유정리			상상상상상	0	0	총적	0	0	16
북내유정미신고 012	미신고	북내면	유정리		박우남	상상상상상	0	30	총적	1	0	16
북내유정미신고 013	미신고	북내면	유정리		윤주찬	상상상상상	0	0	총적	1	0	16
북내유정미신고 014	미신고	북내면	유정리		고추삼	상상상상상	0	0	총적	1	0	16
북내유정미신고 015	미신고	북내면	유정리		정경숙	상상상상상	0	0	총적	1	0	16
북내유정미신고 016	미신고	북내면	유정리		윤중순	상상상상상	0	30	총적	1	0	16
북내유정미신고 017	미신고	북내면	유정리		윤양순	상상상상상	0	30	총적	1	0	16
북내유정미신고 018	미신고	북내면	유정리		윤용준	상상상상상	0	30	총적	1	0	16
북내유정미신고 019	미신고	북내면	유정리		윤명순	상상상상상	0	30	총적	1	0	16
북내유정미신고 020	미신고	북내면	유정리		박기남	상상상상상	0	30	총적	1	0	16
북내유정미신고 021	미신고	북내면	유정리		황경복	상상상상상	0	30	총적	1	0	16
북내유정미신고 022	미신고	북내면	유정리		윤공순	상상상상상	0	30	총적	1	0	16

2 1 현장조사 관정내역(계속)

관정번호	허가 형태	읍면	동리	번지	지명/건물명 /상호	용도	심도 (m)	구경 (mm)	관정 구분	펌프 (HP)	양수능력 (m3/일)	토출관 직경(mm)
북내유정미신고 023	미신고	북내면	유정리		김복순	생활용	0	30	충적	1	0	16
북내유정미신고 024	미신고	북내면	유정리		윤형주	생활용	0	30	충적	1	0	16
북내유정미신고 025	미신고	북내면	유정리		보성군수	생활용	0	200	암반	2	0	45
북내유정미신고 026	미신고	북내면	유정리		윤형주	양묘용	0	30	충적	1	0	16
북내유정미신고 027	미신고	북내면	유정리		김한임	생활용	0	30	충적	1	0	16
북내유정미신고 028	미신고	북내면	유정리		안태수	생활용	25	30	충적	1	0	16
북내유정미신고 029	미신고	북내면	유정리		안태수	생활용	5	30	충적	1	0	16
북내유정미신고 030	미신고	북내면	유정리		민효임	생활용	15	30	암반	1	0	16
북내유정미신고 031	미신고	북내면	유정리		나용팔	생활용	0	30	충적	1	0	16
북내유정미신고 032	미신고	북내면	유정리		심민식	양묘용	0	45	충적	0	0	0
북내유정미신고 033	미신고	북내면	유정리		윤병국	생활용	0	30	충적	1	0	16
북내유정미신고 034	미신고	북내면	유정리		안중주	양묘용	0	45	충적	0	0	0
북내유정미신고 035	미신고	북내면	유정리		보성군수	양묘용	0	0	암반	0	0	0
북내유정미신고 036	미신고	북내면	유정리		윤중국	생활용	0	30	충적	1	0	16
북내유정미신고 037	미신고	북내면	유정리		박태형	생활용	0	30	충적	1	0	30
북내유정미신고 038	미신고	북내면	유정리		윤부원	양묘용	0	250	암반	2	0	50
북내유정미신고 039	미신고	북내면	유정리		윤부원	생활용	0	60	충적	0.5	0	16
북내일포미신고 001	미신고	북내면	일포리		장경수	생활용	20	40	충적	0.5	0	20
북내일포미신고 002	미신고	북내면	일포리		지판용	생활용	20	40	충적	0.5	0	20
북내일포미신고 003	미신고	북내면	일포리		손경철	양묘용	20	50	충적	0	0	0
북내일포미신고 004	미신고	북내면	일포리		손몽기	생활용	20	40	충적	0.5	0	20
북내일포미신고 005	미신고	북내면	일포리		김오마	생활용	30	40	충적	0.5	0	20
북내일포미신고 006	미신고	북내면	일포리		정훈설	생활용	20	40	충적	0.5	0	20
북내일포미신고 007	미신고	북내면	일포리		이덕례	양묘용	20	40	충적	0	0	20
북내일포미신고 008	미신고	북내면	일포리		진금순	생활용	20	30	충적	0.5	0	16
북내일포미신고 009	미신고	북내면	일포리		이정재	생활용	16	60	충적	0.5	0	20
북내일포미신고 010	미신고	북내면	일포리		강철원	양묘용	0	150	암반	0	0	0
북내일포미신고 011	미신고	북내면	일포리		강철원	양묘용	100	150	충적	0	0	40
북내일포미신고 012	미신고	북내면	일포리		강철원	양묘용	0	150	암반	0	0	0
북내일포미신고 013	미신고	북내면	일포리		박용수	생활용	20	40	충적	0.5	0	16
북내일포미신고 014	미신고	북내면	일포리		이용완	생활용	24	40	충적	0.5	0	16
북내일포미신고 015	미신고	북내면	일포리		이상재	양묘용	20	40	충적	0.5	0	16
북내일포미신고 016	미신고	북내면	일포리		이상재	생활용	20	40	충적	0.5	0	20
북내일포미신고 017	미신고	북내면	일포리		이향래	생활용	30	40	충적	0.5	0	20
북내일포미신고 018	미신고	북내면	일포리		마을공동	생활용	2	120	충적	0	0	0
북내일포미신고 019	미신고	북내면	일포리		서삼순	생활용	20	40	충적	0.5	0	20

2 1 현장조사 관정내역(계속)

관정번호	허가 형태	읍면	동리	번지	지명/건물명 /상호	용도	심도 (m)	구경 (mm)	관정 구분	펌프 (HP)	양수능력 (m3/일)	토출관 직경(mm)
북내 일봉 미신고 020	미신고	북내면	일봉리		이향래	생활용	100	200	압반	3	0	20
북내 일봉 미신고 021	미신고	북내면	일봉리		이문규	양압용	20	60	총적	0	0	0
북내 일봉 미신고 022	미신고	북내면	일봉리		이형재	양압용	18	60	총적	0	0	0
북내 일봉 미신고 023	미신고	북내면	일봉리		이향래	양압용	20	60	총적	0	0	0
북내 일봉 미신고 024	미신고	북내면	일봉리		임병철	양압용	20	60	총적	0	0	0
북내 장천 미신고 001	미신고	북내면	장천리		안중매	양압용	0	100	총적	0	0	25
북내 장천 미신고 002	미신고	북내면	장천리		선병기	생활용	0	30	총적	0.5	0	16
북내 장천 미신고 003	미신고	북내면	장천리		양희술	생활용	0	30	총적	0.5	0	16
북내 장천 미신고 004	미신고	북내면	장천리		정정금	생활용	0	0	총적	0.5	0	16
북내 장천 미신고 005	미신고	북내면	장천리		심성	생활용	0	30	총적	0.5	0	16
북내 장천 미신고 006	미신고	북내면	장천리		박순재	생활용	0	30	총적	0.5	0	116
북내 장천 미신고 007	미신고	북내면	장천리		염점열	양압용	0	50	총적	0	0	0
북내 장천 미신고 008	미신고	북내면	장천리		윤말례	양압용	0	40	총적	0	0	0
북내 장천 미신고 009	미신고	북내면	장천리		민순자	양압용	0	50	총적	0	0	0
북내 장천 미신고 010	미신고	북내면	장천리		윤종태	양압용	0	40	총적	0	0	0
북내 장천 미신고 011	미신고	북내면	장천리		심관섭	양압용	0	50	총적	0	0	0
북내 장천 미신고 012	미신고	북내면	장천리		이용근	양압용	0	40	총적	0	0	0
북내 장천 미신고 013	미신고	북내면	장천리		윤진수	양압용	0	50	총적	0	0	0
북내 장천 미신고 014	미신고	북내면	장천리		윤진수	양압용	0	50	총적	0	0	0
북내 장천 미신고 015	미신고	북내면	장천리		윤종식	양압용	0	50	총적	0	0	0
북내 장천 미신고 016	미신고	북내면	장천리		최종식	양압용	0	50	총적	0.5	0	0
북내 장천 미신고 017	미신고	북내면	장천리		윤종태	양압용	0	50	총적	0	0	0
북내 장천 미신고 018	미신고	북내면	장천리		선병호	양압용	0	40	총적	0	0	0
북내 장천 미신고 019	미신고	북내면	장천리		윤진수	양압용	0	40	총적	0	0	0
북내 장천 미신고 020	미신고	북내면	장천리		윤호정	양압용	0	40	총적	0.5	0	40
북내 장천 미신고 021	미신고	북내면	장천리		윤진수	양압용	0	30	총적	0	0	0
북내 장천 미신고 022	미신고	북내면	장천리		보성군수	양압용	80	250	압반	3	110	50
북내 장천 미신고 023	미신고	북내면	장천리		윤호정	양압용	0	50	총적	0.5	0	20
북내 장천 미신고 024	미신고	북내면	장천리		윤호정	양압용	0	40	총적	0.5	0	30
북내 장천 미신고 025	미신고	북내면	장천리		안중현	양압용	0	40	총적	0.5	0	0
북내 장천 미신고 026	미신고	북내면	장천리		안중남	양압용	0	0	총적	0	0	0
북내 장천 미신고 027	미신고	북내면	장천리		황인섭	양압용	0	50	총적	0.5	0	20
북내 장천 미신고 028	미신고	북내면	장천리		윤주홍	양압용	0	50	총적	0.5	0	20
북내 장천 미신고 029	미신고	북내면	장천리		윤효정	양압용	0	50	총적	0	0	0
북내 장천 미신고 030	미신고	북내면	장천리		윤효정	양압용	0	0	총적	0	0	0
북내 장천 미신고 031	미신고	북내면	장천리		윤효정	양압용	0	50	총적	0.5	0	0

2.1 현장조사 관정내역(계속)

관정번호	허가 형태	읍면	동리	번지	지명/건물명 /상호	용도	심도 (m)	구경 (mm)	관정 구분	펌프 (HP)	양수능력 (m3/일)	토출관 직경(mm)
북내 장천 미신고 032	미신고	북내면	장천리		박해봉	농업용	0	50	총적	0	0	0
북내 장천 미신고 033	미신고	북내면	장천리		윤종태	기타	0	50	총적	0	0	0
북내 장천 미신고 034	미신고	북내면	장천리		염신동	농업용	0	30	총적	0.5	0	20
북내 장천 미신고 035	미신고	북내면	장천리		김찬규	농업용	0	50	총적	0.5	0	20
북내 장천 미신고 036	미신고	북내면	장천리		보성교육청	생활용	0	50	총적	0	0	0
북내 장천 미신고 037	미신고	북내면	장천리		박형요	생활용	0	30	총적	0.5	0	20
북내 장천 미신고 038	미신고	북내면	장천리		임종환	농업용	0	50	총적	0.5	0	0
북내 장천 미신고 039	미신고	북내면	장천리		박창규	농업용	0	30	총적	0	0	0
북내 장천 미신고 040	미신고	북내면	장천리		박창규	농업용	0	50	총적	0.5	0	0
북내 장천 미신고 041	미신고	북내면	장천리		보성군수	생활용	0	200	암반	3	0	40
북내 장천 미신고 042	미신고	북내면	장천리		임순모	농업용	0	50	총적	0.5	0	0
북내 장천 미신고 043	미신고	북내면	장천리		임종환	농업용	0	50	총적	0	0	0
북내 진봉 미신고 001	미신고	북내면	진봉리		이승호	생활용	9	60	총적	0.5	0	20
북내 진봉 미신고 002	미신고	북내면	진봉리		임옥윤	농업용	50	150	암반	0	0	0
북내 진봉 미신고 003	미신고	북내면	진봉리		정현남	생활용	16	50	총적	0.5	0	20
북내 진봉 미신고 004	미신고	북내면	진봉리		이평순	농업용	26	40	총적	0	0	0
북내 진봉 미신고 005	미신고	북내면	진봉리		손중근	생활용	20	40	총적	0.5	0	16
북내 진봉 미신고 006	미신고	북내면	진봉리		소진학	농업용	20	40	총적	0	0	0
북내 진봉 미신고 007	미신고	북내면	진봉리		심재청	생활용	20	40	총적	0.5	0	16
북내 진봉 미신고 008	미신고	북내면	진봉리		최정남	농업용	22	50	총적	0.5	0	40
북내 진봉 미신고 009	미신고	북내면	진봉리		이임이	생활용	16	40	총적	0.5	0	16
북내 진봉 미신고 010	미신고	북내면	진봉리		이평순	생활용	20	40	총적	0.5	0	16
북내 진봉 미신고 011	미신고	북내면	진봉리		이점례	생활용	16	40	총적	0.5	0	16
북내 진봉 미신고 012	미신고	북내면	진봉리		정찬배	생활용	16	40	총적	0.5	0	20
북내 진봉 미신고 013	미신고	북내면	진봉리		임형준	농업용	16	30	총적	0	0	0
북내 진봉 미신고 014	미신고	북내면	진봉리		소진명	농업용	20	40	총적	0	0	0
북내 진봉 미신고 015	미신고	북내면	진봉리		소관영	생활용	20	40	총적	0.5	0	16
북내 진봉 미신고 016	미신고	북내면	진봉리		윤영목	생활용	26	50	총적	0.5	0	20
북내 진봉 미신고 017	미신고	북내면	진봉리		최용백	농업용	22	60	총적	0	0	0
북내 진봉 미신고 018	미신고	북내면	진봉리		김병식	농업용	20	50	총적	0.5	0	40
북내 진봉 미신고 019	미신고	북내면	진봉리		임채문	생활용	16	50	총적	0.5	0	20
북내 진봉 미신고 020	미신고	북내면	진봉리		이순혁	농업용	20	40	총적	0.5	0	20
북내 진봉 미신고 021	미신고	북내면	진봉리		김병식	농업용	20	50	총적	0	0	0
북내 진봉 미신고 022	미신고	북내면	진봉리		김병식	농업용	20	50	총적	0.5	0	30
북내 진봉 미신고 023	미신고	북내면	진봉리		최낙준	생활용	80	125	암반	2	0	50
북내 진봉 미신고 024	미신고	북내면	진봉리		소문길	생활용	6	30	총적	0	0	0

2 1 현장조사 관정내역(계속)

관정번호	허가 형태	읍면	동리	번지	지명/건물명 /상호	용도	심도 (m)	구경 (mm)	관정 구분	펌프 (HP)	양수능력 (m3/일)	토출관 직경(mm)
북내진봉미신고 025	미신고	북내면	진봉리		인화자	생활용	18	40	총적	0.5	0	20
북내진봉미신고 026	미신고	북내면	진봉리		인화자	농업용	20	40	총적	0.5	0	20
북내봉천미신고 012	미신고	북내면	봉천리		업기적	생활용	30	50	총적	0.5	12	30
북내봉천미신고 013	미신고	북내면	봉천리		정인자	생활용	25	50	총적	0.5	12	30
북내봉천미신고 014	미신고	북내면	봉천리			생활용	25	50	총적	0.5	12	30
북내봉천미신고 015	미신고	북내면	봉천리		염기력	생활용	25	50	총적	0.5	12	30
북내봉천미신고 016	미신고	북내면	봉천리		박철현	생활용	30	50	총적	0.5	12	30
북내봉천미신고 007	미신고	북내면	봉천리		이영석	생활용	15	50	총적	0.5	12	30
북내봉천미신고 008	미신고	북내면	봉천리			생활용	20	50	총적	0	0	0
북내봉천미신고 009	미신고	북내면	봉천리		광주사람	생활용	20	50	총적	0.5	20	30
북내봉천미신고 010	미신고	북내면	봉천리		문기남	생활용	20	50	총적	0.5	12	30
북내봉천미신고 011	미신고	북내면	봉천리		조영욱	생활용	20	50	총적	0.5	12	30
북내봉천미신고 017	미신고	북내면	봉천리		소진태	생활용	30	150	암반	0.5	30	30
웅치강산미신고 001	미신고	웅치면	강산리		이식래	농업용	10	50	총적	0.5	0	30
웅치강산미신고 002	미신고	웅치면	강산리		박해일	농업용	10	40	총적	0	0	30
웅치강산미신고 003	미신고	웅치면	강산리		박해일	농업용	10	40	총적	0	0	20
웅치강산미신고 004	미신고	웅치면	강산리		김영만	농업용	12	40	총적	0	0	50
웅치강산미신고 005	미신고	웅치면	강산리		정봉식	농업용	8	40	총적	0	0	0
웅치강산미신고 006	미신고	웅치면	강산리		김웅일	농업용	10	40	총적	0.5	0	20
웅치강산미신고 007	미신고	웅치면	강산리		정해덕	농업용	10	40	총적	0.5	0	20
웅치강산미신고 008	미신고	웅치면	강산리		김신태	농업용	100	170	암반	0	0	0
웅치강산미신고 009	미신고	웅치면	강산리		공창신	농업용	80	150	암반	0	0	40
웅치강산미신고 010	미신고	웅치면	강산리		정봉식	농업용	10	60	총적	0	0	0
웅치강산미신고 011	미신고	웅치면	강산리		김신태	농업용	10	40	총적	0	0	0
웅치강산미신고 012	미신고	웅치면	강산리		정봉식	농업용	10	40	총적	0	0	0
웅치강산미신고 013	미신고	웅치면	강산리		박영선	농업용	10	60	총적	0.5	0	25
웅치강산미신고 014	미신고	웅치면	강산리		정한규	농업용	8	60	총적	0	0	0
웅치강산미신고 015	미신고	웅치면	강산리		정한규	농업용	8	40	총적	0.5	0	25
웅치강산미신고 016	미신고	웅치면	강산리		김재중	농업용	10	40	총적	0.5	0	30
웅치강산미신고 017	미신고	웅치면	강산리		박형진	농업용	10	40	총적	0.5	0	25
웅치강산미신고 018	미신고	웅치면	강산리		김기춘	농업용	8	50	총적	0.5	0	30
웅치강산미신고 019	미신고	웅치면	강산리		이용배	농업용	10	40	총적	0.5	0	25
웅치강산미신고 020	미신고	웅치면	강산리		이용배	농업용	10	40	총적	0	0	0
웅치강산미신고 021	미신고	웅치면	강산리		변용섭	농업용	10	50	총적	0.5	0	40
웅치강산미신고 022	미신고	웅치면	강산리		정한지	농업용	8	50	총적	0	0	0
웅치강산미신고 023	미신고	웅치면	강산리		정운모	농업용	10	50	총적	0	0	0

2.1 현장조사 관정내역(계속)

관정번호	허가 형태	읍면	동리	번지	지명/건물명 /상호	용도	심도 (m)	구경 (mm)	관정 구분	펌프 (HP)	양수능력 (m3/일)	토출관 직경(mm)		
웅치	강산	미신고	024	미신고	웅치면	강산리	대야리	농업용	10	40	총적	0.5	0	25
웅치	강산	미신고	025	미신고	웅치면	강산리	정용국	농업용	10	60	총적	0.5	0	30
웅치	강산	미신고	026	미신고	웅치면	강산리	정용국	농업용	8	40	총적	0.5	0	25
웅치	강산	미신고	027	미신고	웅치면	강산리	정한지	생활용	10	40	총적	0.5	0	25
웅치	강산	미신고	028	미신고	웅치면	강산리	장하민	생활용	8	40	총적	0.5	0	25
웅치	강산	미신고	029	미신고	웅치면	강산리	이정윤	생활용	12	40	총적	0.5	0	25
웅치	강산	미신고	030	미신고	웅치면	강산리	정천식	생활용	12	40	총적	0.5	0	25
웅치	강산	미신고	031	미신고	웅치면	강산리	정천식	생활용	6	1000	총적	0	0	0
웅치	강산	미신고	032	미신고	웅치면	강산리	김예자	생활용	6	30	총적	0.5	0	25
웅치	강산	미신고	033	미신고	웅치면	강산리	문점순	농업용	10	40	총적	0.5	0	25
웅치	강산	미신고	034	미신고	웅치면	강산리	문재웅	농업용	12	60	총적	0.5	0	30
웅치	강산	미신고	035	미신고	웅치면	강산리	정윤식	농업용	10	40	총적	0	0	25
웅치	강산	미신고	036	미신고	웅치면	강산리	김예자	농업용	40	50	총적	0.5	0	40
웅치	강산	미신고	037	미신고	웅치면	강산리	박태혁	생활용	40	50	총적	0.5	0	40
웅치	강산	미신고	038	미신고	웅치면	강산리	강산1구주민	생활용	60	50	총적	0.5	0	40
웅치	강산	미신고	039	미신고	웅치면	강산리	김채순	생활용	25	40	총적	0.5	0	40
웅치	강산	미신고	040	미신고	웅치면	강산리	김남현	생활용	25	40	총적	0.5	0	40
웅치	강산	미신고	041	미신고	웅치면	강산리	정건순	생활용	40	50	총적	0.5	0	40
웅치	강산	미신고	042	미신고	웅치면	강산리	정매식	생활용	25	40	총적	0.5	0	40
웅치	강산	미신고	043	미신고	웅치면	강산리	이중언	생활용	25	40	총적	0.5	0	40
웅치	강산	미신고	044	미신고	웅치면	강산리	정한규	생활용	25	40	총적	0.5	0	40
웅치	강산	미신고	045	미신고	웅치면	강산리	정외순	생활용	40	50	총적	1	0	40
웅치	강산	미신고	046	미신고	웅치면	강산리	김재중	농업용	1	600	총적	0	0	0
웅치	강산	미신고	047	미신고	웅치면	강산리	정승모	생활용	10	60	총적	0.5	0	25
웅치	강산	미신고	048	미신고	웅치면	강산리	김만수	생활용	12	50	총적	0.5	0	25
웅치	강산	미신고	049	미신고	웅치면	강산리	김영만	생활용	8	40	총적	0.5	0	25
웅치	강산	미신고	050	미신고	웅치면	강산리	김봉복	생활용	12	40	총적	0.5	0	25
웅치	강산	미신고	051	미신고	웅치면	강산리	박영삼	생활용	10	40	총적	0.5	0	25
웅치	강산	미신고	052	미신고	웅치면	강산리	김재중	생활용	10	40	총적	0.5	0	25
웅치	강산	미신고	053	미신고	웅치면	강산리	김영복	생활용	1	800	총적	0	0	0
웅치	강산	미신고	054	미신고	웅치면	강산리	우석종합건설	생활용	10	40	총적	0.5	0	25
웅치	강산	미신고	055	미신고	웅치면	강산리	김용국	농업용	12	60	총적	0.5	0	30
웅치	강산	미신고	056	미신고	웅치면	강산리	김재업	생활용	10	40	총적	0.5	0	25
웅치	강산	미신고	057	미신고	웅치면	강산리	윤영희	농업용	8	40	총적	0.5	0	25
웅치	강산	미신고	058	미신고	웅치면	강산리	한승욱	농업용	80	150	암반	0	0	0
웅치	강산	미신고	059	미신고	웅치면	강산리	정승모	농업용	10	40	총적	0.5	0	25

2 1 현장조사 관정내역(계속)

관정번호	허가 형태	읍면	동리	번지	지명/건물명 /상호	용도	심도 (m)	구경 (mm)	관정 구분	펌프 (HP)	양수능력 (m3/일)	토출관 직경(mm)		
웅치	강산	미신고	060	미신고	웅치면	강산리	정응모	농업용	10	50	총적	0	0	0
웅치	강산	미신고	061	미신고	웅치면	강산리	이창남	농업용	10	60	총적	0.5	0	40
웅치	강산	미신고	062	미신고	웅치면	강산리	김영복	농업용	16	60	총적	0.5	0	40
웅치	강산	미신고	064	미신고	웅치면	강산리	김용일	농업용	10	50	총적	0	0	0
웅치	강산	미신고	065	미신고	웅치면	강산리	김영록	농업용	10	40	총적	0.5	0	25
웅치	강산	미신고	066	미신고	웅치면	강산리	정유흠	농업용	10	50	총적	0.5	0	40
웅치	강산	미신고	067	미신고	웅치면	강산리	김재환	농업용	8	50	총적	0.5	0	40
웅치	강산	미신고	068	미신고	웅치면	강산리	김영규	농업용	80	150	암반	3	0	0
웅치	강산	미신고	069	미신고	웅치면	강산리	정매식	농업용	8	50	총적	0.5	0	40
웅치	강산	미신고	070	미신고	웅치면	강산리	백장임	농업용	10	50	총적	0	0	0
웅치	강산	미신고	071	미신고	웅치면	강산리	공창신	농업용	10	50	총적	0	0	0
웅치	강산	미신고	072	미신고	웅치면	강산리	정매식	농업용	10	60	총적	0.5	0	40
웅치	강산	미신고	073	미신고	웅치면	강산리	김재엽	농업용	10	50	총적	0.5	0	40
웅치	강산	미신고	074	미신고	웅치면	강산리	추용만	농업용	12	60	총적	0.5	0	40
웅치	강산	미신고	075	미신고	웅치면	강산리	김채중	농업용	10	60	총적	0.5	0	30
웅치	강산	미신고	076	미신고	웅치면	강산리	선종재	농업용	10	40	총적	0.5	0	25
웅치	강산	미신고	077	미신고	웅치면	강산리	김정남	농업용	8	50	총적	0.5	0	30
웅치	강산	미신고	078	미신고	웅치면	강산리	한승옥	농업용	8	150	암반	3	0	40
웅치	강산	미신고	079	미신고	웅치면	강산리	안철호	농업용	16	50	총적	0.5	0	40
웅치	강산	미신고	080	미신고	웅치면	강산리	안철호	농업용	16	60	총적	0.5	0	40
웅치	강산	미신고	081	미신고	웅치면	강산리	김선일	농업용	10	60	총적	0.5	0	40
웅치	강산	미신고	082	미신고	웅치면	강산리	한내용	농업용	16	60	총적	0.5	0	40
웅치	강산	미신고	083	미신고	웅치면	강산리	김채중	농업용	8	60	총적	0.5	0	40
웅치	강산	미신고	084	미신고	웅치면	강산리	한용석	농업용	10	60	총적	0.5	0	30
웅치	강산	미신고	085	미신고	웅치면	강산리	김채중	농업용	16	40	총적	0.5	0	25
웅치	강산	미신고	086	미신고	웅치면	강산리	임주열	농업용	10	60	총적	0.5	0	40
웅치	강산	미신고	087	미신고	웅치면	강산리	이기만	농업용	12	50	총적	0	0	0
웅치	강산	미신고	088	미신고	웅치면	강산리	선점숙	농업용	8	60	총적	0.5	0	40
웅치	강산	미신고	089	미신고	웅치면	강산리	정일택	농업용	16	60	총적	0.5	0	40
웅치	강산	미신고	090	미신고	웅치면	강산리	박우순	농업용	16	50	총적	0.5	0	40
웅치	강산	미신고	091	미신고	웅치면	강산리	정일택	농업용	10	60	총적	0.5	0	30
웅치	강산	미신고	092	미신고	웅치면	강산리	정화자	농업용	12	60	총적	0.5	0	40
웅치	강산	미신고	093	미신고	웅치면	강산리	김채중	농업용	12	40	총적	0	0	0
웅치	강산	미신고	094	미신고	웅치면	강산리	안정식	농업용	10	60	총적	0.5	0	40
웅치	강산	미신고	095	미신고	웅치면	강산리	안정식	농업용	12	40	총적	0	0	0
웅치	강산	미신고	096	미신고	웅치면	강산리	김홍문	농업용	10	40	총적	0	0	0

2.1 현장조사 관정내역(계속)

관정번호	허가 형태	읍면	동리	번지	지명/건물명 /상호	용도	심도 (m)	구경 (mm)	관정 구분	펌프 (HP)	양수능력 (m3/일)	토출관 직경(mm)
웅치강산미신고 097	미신고	웅치면	강산리		안사순	농업용	18	50	총적	0.5	0	40
웅치강산미신고 098	미신고	웅치면	강산리		임복윤	농업용	10	50	총적	0.5	0	40
웅치강산미신고 099	미신고	웅치면	강산리		이계순	농업용	10	60	총적	0	0	0
웅치강산미신고 100	미신고	웅치면	강산리		선종운	농업용	10	50	총적	0	0	0
웅치강산미신고 101	미신고	웅치면	강산리		김창흠	생활용	10	40	총적	0.5	0	25
웅치강산미신고 102	미신고	웅치면	강산리		김창흠	생활용	3	1000	총적	0	0	0
웅치강산미신고 103	미신고	웅치면	강산리		김연향	생활용	10	40	총적	0.5	0	25
웅치강산미신고 104	미신고	웅치면	강산리		공금순	생활용	12	40	총적	0.5	0	25
웅치강산미신고 105	미신고	웅치면	강산리		김선흠	생활용	12	40	총적	0.5	0	25
웅치강산미신고 106	미신고	웅치면	강산리		전옥례	생활용	8	40	총적	0.5	0	25
웅치강산미신고 107	미신고	웅치면	강산리		정정임	생활용	8	40	총적	0.5	0	25
웅치강산미신고 108	미신고	웅치면	강산리		한승옥	생활용	30	50	총적	0.5	0	25
웅치강산미신고 109	미신고	웅치면	강산리		이호근	생활용	5	60	총적	0	0	0
웅치강산미신고 110	미신고	웅치면	강산리		손규현	생활용	5	40	총적	0	0	0
웅치강산미신고 111	미신고	웅치면	강산리		한경업	농업용	70	150	암반	2	0	50
웅치강산미신고 112	미신고	웅치면	강산리		문필남	생활용	10	40	총적	0.5	0	25
웅치강산미신고 113	미신고	웅치면	강산리		박군자	생활용	10	40	총적	0.5	0	25
웅치강산미신고 114	미신고	웅치면	강산리		선종숙	농업용	10	50	총적	0	0	0
웅치강산미신고 115	미신고	웅치면	강산리		업은섭	농업용	8	40	총적	0	0	0
웅치강산미신고 116	미신고	웅치면	강산리		업태섭	농업용	10	50	총적	0	0	0
웅치강산미신고 117	미신고	웅치면	강산리		업태섭	농업용	12	50	총적	0	0	40
웅치강산미신고 118	미신고	웅치면	강산리		최기례	농업용	8	50	총적	0.5	0	40
웅치강산미신고 119	미신고	웅치면	강산리		신영섭	농업용	10	50	총적	0.5	0	40
웅치강산미신고 120	미신고	웅치면	강산리		무명	생활용	10	40	총적	0	0	0
웅치강산미신고 121	미신고	웅치면	강산리		김정남	농업용	10	40	총적	0.5	0	25
웅치강산미신고 122	미신고	웅치면	강산리		최기례	생활용	12	50	총적	0.5	0	25
웅치강산미신고 123	미신고	웅치면	강산리		마을공동	생활용	5	1000	총적	0	0	0
웅치강산미신고 124	미신고	웅치면	강산리		한용석	생활용	10	50	총적	0.5	0	30
웅치강산미신고 125	미신고	웅치면	강산리		박종석	생활용	10	50	총적	0	0	25
웅치강산미신고 126	미신고	웅치면	강산리		김상재	농업용	10	40	총적	0	0	0
웅치강산미신고 127	미신고	웅치면	강산리		이기만	농업용	10	50	총적	0.5	0	40
웅치강산미신고 128	미신고	웅치면	강산리		김영선	농업용	10	40	총적	0	0	0
웅치강산미신고 129	미신고	웅치면	강산리		이성구	농업용	12	50	총적	0	0	0
웅치강산미신고 130	미신고	웅치면	강산리		노수미	농업용	12	50	총적	0	0	0
웅치강산미신고 131	미신고	웅치면	강산리		이태의	농업용	10	50	총적	0.5	0	30
웅치강산미신고 132	미신고	웅치면	강산리		박기철	농업용	12	50	총적	0	0	0

2 1 현장조사 관정내역(계속)

관정번호	허가 형태	읍면	동리	번지	지명/건물명 /상호	용도	심도 (m)	구경 (mm)	관정 구분	펌프 (HP)	양수능력 (m3/일)	토출관 직경(mm)		
웅치	강산	미신고	133	미신고	웅치면	강산리	김상재	생활용	4	1000	총적	0	0	0
웅치	강산	미신고	134	미신고	웅치면	강산리	엄은섭	농업용	10	50	총적	0	0	0
웅치	강산	미신고	135	미신고	웅치면	강산리	주승호	농업용	80	150	암반	1	0	50
웅치	강산	미신고	136	미신고	웅치면	강산리	주승호	농업용	10	60	총적	0	0	0
웅치	강산	미신고	137	미신고	웅치면	강산리	손영흠	농업용	12	50	총적	0.5	0	30
웅치	강산	미신고	138	미신고	웅치면	강산리	손영흠	농업용	12	50	총적	0.5	0	30
웅치	강산	미신고	139	미신고	웅치면	강산리	추승호	농업용	10	50	총적	0.5	0	30
웅치	강산	미신고	140	미신고	웅치면	강산리	추승호	농업용	12	50	총적	0.5	0	30
웅치	강산	미신고	141	미신고	웅치면	강산리	정금성	생활용	3	1000	총적	0	0	0
웅치	강산	미신고	142	미신고	웅치면	강산리	김이금	생활용	6	40	총적	0	0	0
웅치	강산	미신고	143	미신고	웅치면	강산리	이봉근	생활용	10	40	총적	0	0	0
웅치	강산	미신고	144	미신고	웅치면	강산리	김동기	생활용	5	1000	총적	0	0	0
웅치	강산	미신고	145	미신고	웅치면	강산리	조귀연	생활용	8	50	총적	0	0	0
웅치	강산	미신고	146	미신고	웅치면	강산리	손영흠	생활용	10	40	총적	0	0	0
웅치	강산	미신고	147	미신고	웅치면	강산리	김공자	농업용	10	50	총적	0.5	0	30
웅치	강산	미신고	148	미신고	웅치면	강산리	전옥희	농업용	10	50	총적	0.5	0	30
웅치	강산	미신고	149	미신고	웅치면	강산리	전옥희	농업용	10	40	총적	0.5	0	20
웅치	강산	미신고	150	미신고	웅치면	강산리	김재동	농업용	10	50	총적	0	0	0
웅치	강산	미신고	151	미신고	웅치면	강산리	전정래	농업용	8	50	총적	0.5	0	30
웅치	강산	미신고	152	미신고	웅치면	강산리	전은동	농업용	8	50	총적	0.5	0	30
웅치	강산	미신고	153	미신고	웅치면	강산리	임병관	농업용	12	50	총적	0.5	0	25
웅치	강산	미신고	154	미신고	웅치면	강산리	임병관	농업용	16	50	총적	0	0	0
웅치	강산	미신고	155	미신고	웅치면	강산리	김재동	농업용	12	60	총적	0.5	0	40
웅치	강산	미신고	156	미신고	웅치면	강산리	신영섭	농업용	10	50	총적	0.5	0	30
웅치	강산	미신고	157	미신고	웅치면	강산리	전정래	농업용	10	50	총적	0.5	0	30
웅치	강산	미신고	158	미신고	웅치면	강산리	강대암	농업용	10	50	총적	0	0	0
웅치	강산	미신고	159	미신고	웅치면	강산리	김규태	생활용	10	50	총적	0.5	0	25
웅치	강산	미신고	160	미신고	웅치면	강산리	정종태	농업용	12	50	총적	0	0	0
웅치	강산	미신고	161	미신고	웅치면	강산리	정종태	농업용	100	150	암반	1	0	0
웅치	강산	미신고	162	미신고	웅치면	강산리	주종수	생활용	5	40	총적	0	0	0
웅치	강산	미신고	163	미신고	웅치면	강산리	박금성	생활용	4	40	총적	0	0	0
웅치	강산	미신고	164	미신고	웅치면	강산리	신영섭	생활용	10	50	총적	0.5	0	30
웅치	강산	미신고	165	미신고	웅치면	강산리	강산3구	생활용	100	200	암반	0	0	50
웅치	강산	미신고	166	미신고	웅치면	강산리	강대암	생활용	5	40	총적	0	0	0
웅치	강산	미신고	167	미신고	웅치면	강산리	정금안	농업용	16	50	총적	0.5	0	30
웅치	강산	미신고	168	미신고	웅치면	강산리	박금성	농업용	16	50	총적	0.5	0	30

2 1 현장조사 관정내역(계속)

관정번호	허가 형태	읍면	동리	번지	지명/건물명 /상호	용도	심도 (m)	구경 (mm)	관정 구분	펌프 (HP)	양수능력 (m3/일)	토출관 직경(mm)
웅치강산미신고 169	미신고	웅치면	강산리		신영섭	농업용	10	50	총적	0.5	0	30
웅치강산미신고 170	미신고	웅치면	강산리		백막동	농업용	10	50	총적	0	0	0
웅치강산미신고 171	미신고	웅치면	강산리		신영섭	농업용	12	50	총적	0.5	0	40
웅치강산미신고 172	미신고	웅치면	강산리		김재동	농업용	16	50	총적	0.5	0	40
웅치강산미신고 173	미신고	웅치면	강산리		중산마을	생활용	3	1000	총적	0	0	0
웅치강산미신고 174	미신고	웅치면	강산리		김재동	농업용	16	50	총적	0.5	0	40
웅치강산미신고 175	미신고	웅치면	강산리		백질용	생활용	14	50	총적	0.5	0	25
웅치강산미신고 176	미신고	웅치면	강산리		정금안	생활용	5	40	총적	0	0	0
웅치강산미신고 177	미신고	웅치면	강산리		김재동	농업용	10	50	총적	0.5	0	40
웅치강산미신고 178	미신고	웅치면	강산리		엄병섭	농업용	10	50	총적	0.5	0	40
웅치강산미신고 179	미신고	웅치면	강산리		김재동	생활용	16	40	총적	0.5	0	25
웅치강산미신고 180	미신고	웅치면	강산리		이옥순	생활용	10	40	총적	0.5	0	25
웅치강산미신고 181	미신고	웅치면	강산리		표영호	농업용	10	50	총적	0	0	0
웅치강산미신고 182	미신고	웅치면	강산리		표영호	농업용	10	50	총적	0	0	0
웅치강산미신고 183	미신고	웅치면	강산리		오동선	농업용	10	50	총적	0.5	0	0
웅치강산미신고 184	미신고	웅치면	강산리		안종오	농업용	12	50	총적	0.5	0	40
웅치강산미신고 185	미신고	웅치면	강산리		김행두	농업용	10	50	총적	0	0	0
웅치강산미신고 186	미신고	웅치면	강산리		김권순	농업용	80	150	암반	0	0	0
웅치강산미신고 187	미신고	웅치면	강산리		김이순	농업용	16	50	총적	0	0	0
웅치강산미신고 188	미신고	웅치면	강산리		박윤례	농업용	10	50	총적	0	0	0
웅치강산미신고 189	미신고	웅치면	강산리		김행두	농업용	10	50	총적	0	0	0
웅치강산미신고 190	미신고	웅치면	강산리		김행두	농업용	12	50	총적	0	0	0
웅치강산미신고 191	미신고	웅치면	강산리		김행두	농업용	10	50	총적	0	0	0
웅치강산미신고 192	미신고	웅치면	강산리		이기남	농업용	10	50	총적	0.5	0	30
웅치강산미신고 193	미신고	웅치면	강산리		김도순	농업용	10	50	총적	0	0	0
웅치강산미신고 194	미신고	웅치면	강산리		김도순	농업용	12	60	총적	0	0	0
웅치강산미신고 195	미신고	웅치면	강산리		김도순	농업용	10	50	총적	0	0	0
웅치강산미신고 196	미신고	웅치면	강산리		김도순	농업용	12	50	총적	0	0	0
웅치강산미신고 197	미신고	웅치면	강산리		안행주	농업용	12	50	총적	0.5	0	0
웅치강산미신고 198	미신고	웅치면	강산리		김선균	농업용	16	50	총적	1	0	40
웅치강산미신고 199	미신고	웅치면	강산리		선종운	농업용	16	50	총적	0	0	0
웅치강산미신고 200	미신고	웅치면	강산리		안종오	농업용	12	50	총적	0	0	0
웅치강산미신고 201	미신고	웅치면	강산리		이양임	농업용	10	50	총적	0.5	0	30
웅치강산미신고 202	미신고	웅치면	강산리		김창곤	농업용	10	50	총적	0	0	0
웅치강산미신고 203	미신고	웅치면	강산리		안종오	농업용	10	50	총적	0.5	0	40
웅치강산미신고 204	미신고	웅치면	강산리		김도순	농업용	16	50	총적	0	0	0

2 1 현장조사 관정내역(계속)

관정번호	허가 형태	읍면	동리	번지	지명/건물명 /상호	용도	심도 (m)	구경 (mm)	관정 구분	펌프 (HP)	양수능력 (m3/일)	토출관 직경(mm)
웅치강산미신고 205	미신고	웅치면	강산리		임춘모	농업용	100	150	압반	0	0	0
웅치강산미신고 206	미신고	웅치면	강산리		무명	농업용	10	50	총적	0.5	0	40
웅치강산미신고 207	미신고	웅치면	강산리		정한기	농업용	12	50	총적	0	0	0
웅치강산미신고 208	미신고	웅치면	강산리		임승규	농업용	15	50	총적	0	0	0
웅치강산미신고 209	미신고	웅치면	강산리		김정자	농업용	16	50	총적	1	0	40
웅치강산미신고 210	미신고	웅치면	강산리		이계수	농업용	10	50	총적	0.5	0	25
웅치강산미신고 211	미신고	웅치면	강산리		중선마을	생활용	3	1000	총적	0	0	0
웅치강산미신고 212	미신고	웅치면	강산리		안규백	농업용	16	50	총적	0.5	0	30
웅치강산미신고 213	미신고	웅치면	강산리		정순기	농업용	15	50	총적	0.5	0	30
웅치강산미신고 214	미신고	웅치면	강산리		조미자	생활용	3	30	총적	0	0	0
웅치강산미신고 215	미신고	웅치면	강산리		백철호	생활용	15	50	총적	0.5	0	25
웅치강산미신고 216	미신고	웅치면	강산리		김금수	생활용	10	50	총적	0	0	0
웅치강산미신고 217	미신고	웅치면	강산리		선만식	농업용	10	50	총적	0.5	0	30
웅치강산미신고 218	미신고	웅치면	강산리		김제심	농업용	10	50	총적	0.5	0	30
웅치강산미신고 219	미신고	웅치면	강산리		임정임	농업용	16	50	총적	0.5	0	30
웅치강산미신고 220	미신고	웅치면	강산리		안철수	농업용	10	50	총적	0	0	0
웅치강산미신고 221	미신고	웅치면	강산리		김광남	농업용	10	50	총적	0	0	0
웅치강산미신고 222	미신고	웅치면	강산리		김광남	농업용	16	50	총적	0.5	0	30
웅치강산미신고 223	미신고	웅치면	강산리		이상수	농업용	10	50	총적	0	0	30
웅치강산미신고 224	미신고	웅치면	강산리		정순기	농업용	10	50	총적	0.5	0	30
웅치강산미신고 225	미신고	웅치면	강산리		최영례	농업용	15	50	총적	0	0	0
웅치강산미신고 226	미신고	웅치면	강산리		정순기	농업용	10	50	총적	0.5	0	30
웅치강산미신고 227	미신고	웅치면	강산리		김상재	농업용	16	50	총적	0.5	0	30
웅치강산미신고 228	미신고	웅치면	강산리		강필구	농업용	16	50	총적	0	0	0
웅치강산미신고 229	미신고	웅치면	강산리		안윤식	농업용	20	50	총적	0.5	0	30
웅치강산미신고 230	미신고	웅치면	강산리		안세근	농업용	16	50	총적	0	0	0
웅치강산미신고 231	미신고	웅치면	강산리		선방숙	농업용	15	50	총적	0.5	0	30
웅치강산미신고 232	미신고	웅치면	강산리		변진태	농업용	15	50	총적	0.5	0	30
웅치강산미신고 233	미신고	웅치면	강산리		강형석	농업용	10	50	총적	0.5	0	30
웅치강산미신고 234	미신고	웅치면	강산리		김광남	농업용	20	50	총적	1	0	30
웅치강산미신고 235	미신고	웅치면	강산리		정형순	농업용	20	50	총적	0.5	0	30
웅치강산미신고 236	미신고	웅치면	강산리		한남철	농업용	10	50	총적	0	0	0
웅치강산미신고 237	미신고	웅치면	강산리		임춘식	농업용	16	50	총적	0	0	0
웅치강산미신고 238	미신고	웅치면	강산리		오동선	농업용	16	50	총적	0.5	0	30
웅치강산미신고 239	미신고	웅치면	강산리		안종천	농업용	20	50	총적	0	0	0
웅치강산미신고 240	미신고	웅치면	강산리		김희석	농업용	20	50	총적	0.5	0	30

2.1 현장조사 관정내역(계속)

관정번호	허가 형태	읍면	동리	번지	지명/건물명 /상호	용도	심도 (m)	구경 (mm)	관정 구분	펌프 (HP)	양수능력 (m3/일)	토출관 직경(mm)		
웅치	강산	미신고	241	미신고	웅치면	강산리	한동섭	농업용	20	50	충적	0.5	0	30
웅치	강산	미신고	242	미신고	웅치면	강산리	안종천	농업용	20	50	충적	0.5	0	30
웅치	강산	미신고	243	미신고	웅치면	강산리	김재희	농업용	20	50	충적	0.5	0	30
웅치	강산	미신고	244	미신고	웅치면	강산리	백질용	농업용	20	50	충적	0.5	0	30
웅치	강산	미신고	245	미신고	웅치면	강산리	정찬례	농업용	20	50	충적	0.5	0	40
웅치	강산	미신고	246	미신고	웅치면	강산리	변정원	농업용	20	50	충적	0.5	0	40
웅치	강산	미신고	247	미신고	웅치면	강산리	조성진	농업용	20	50	충적	0.5	0	40
웅치	강산	미신고	248	미신고	웅치면	강산리	한내용	농업용	20	50	충적	0.5	0	40
웅치	강산	미신고	249	미신고	웅치면	강산리	김재심	농업용	20	50	충적	0.5	0	40
웅치	강산	미신고	250	미신고	웅치면	강산리	김재심	농업용	20	50	충적	0	0	40
웅치	강산	미신고	251	미신고	웅치면	강산리	김재희	농업용	20	50	충적	0.5	0	40
웅치	강산	미신고	252	미신고	웅치면	강산리	박금남	농업용	20	50	충적	0.5	0	40
웅치	강산	미신고	253	미신고	웅치면	강산리	변연주	농업용	30	50	충적	0	0	40
웅치	강산	미신고	254	미신고	웅치면	강산리	변연주	농업용	20	50	충적	0.5	0	40
웅치	강산	미신고	255	미신고	웅치면	강산리	변연주	농업용	20	50	충적	0	0	40
웅치	강산	미신고	256	미신고	웅치면	강산리	변연수	생활용	30	50	충적	0.5	0	40
웅치	강산	미신고	257	미신고	웅치면	강산리	웅치노인회관	생활용	20	50	충적	0.5	0	40
웅치	강산	미신고	258	미신고	웅치면	강산리	웅치교회	생활용	20	50	충적	0.5	0	40
웅치	강산	미신고	259	미신고	웅치면	강산리	최영례	생활용	20	50	충적	0.5	0	40
웅치	강산	미신고	260	미신고	웅치면	강산리	정순기	생활용	20	50	충적	0.5	0	40
웅치	강산	미신고	630	미신고	웅치면	강산리	정매식	농업용	8	60	충적	0.5	0	40
웅치	대산	미신고	001	미신고	웅치면	대산리	안필환	농업용	18	50	충적	0.5	0	30
웅치	대산	미신고	002	미신고	웅치면	대산리	안필환	농업용	20	50	충적	0.5	0	30
웅치	대산	미신고	003	미신고	웅치면	대산리	조정식	농업용	18	50	충적	0.5	0	30
웅치	대산	미신고	004	미신고	웅치면	대산리	안두순	농업용	19	50	충적	0.5	0	30
웅치	대산	미신고	005	미신고	웅치면	대산리	박득주	농업용	16	50	충적	0.5	0	30
웅치	대산	미신고	006	미신고	웅치면	대산리	안창균	농업용	15	50	충적	0.5	0	0
웅치	대산	미신고	007	미신고	웅치면	대산리	유동욱	농업용	17	50	충적	0.5	0	30
웅치	대산	미신고	008	미신고	웅치면	대산리	강형석	농업용	14	50	충적	0.5	0	30
웅치	대산	미신고	009	미신고	웅치면	대산리	장점식	농업용	17	50	충적	0.5	0	30
웅치	대산	미신고	010	미신고	웅치면	대산리	강형석	농업용	16	50	충적	0.5	0	30
웅치	대산	미신고	011	미신고	웅치면	대산리	장종만	농업용	20	50	충적	0.5	0	30
웅치	대산	미신고	012	미신고	웅치면	대산리	안사순	농업용	18	50	충적	0.5	0	30
웅치	대산	미신고	013	미신고	웅치면	대산리	순환수	농업용	19	50	충적	0.5	0	30
웅치	대산	미신고	014	미신고	웅치면	대산리	순환수	농업용	17	50	충적	0.5	0	30
웅치	대산	미신고	015	미신고	웅치면	대산리	이근수	생활용	14	40	충적	0.5	0	30

2 1 현장조사 관정내역(계속)

관정번호	허가 형태	읍면	동리	번지	지명/건물명 /상호	용도	심도 (m)	구경 (mm)	관정 구분	펌프 (HP)	양수능력 (m3/일)	토출관 직경(mm)
웅치 대산 미신고 016	미신고	웅치면	대산리		전영운	생활용	18	50	총적	0.5	0	30
웅치 대산 미신고 017	미신고	웅치면	대산리		이근수	농업용	16	50	총적	0.5	0	30
웅치 대산 미신고 018	미신고	웅치면	대산리		이근수	농업용	18	50	총적	0.5	0	30
웅치 대산 미신고 019	미신고	웅치면	대산리		변정원	농업용	17	50	총적	0.5	0	30
웅치 대산 미신고 020	미신고	웅치면	대산리			농업용	19	50	총적	0.5	0	30
웅치 대산 미신고 021	미신고	웅치면	대산리		박길래	농업용	15	50	총적	0.5	0	30
웅치 대산 미신고 022	미신고	웅치면	대산리		김충식	농업용	0	150	압반	2	0	60
웅치 대산 미신고 023	미신고	웅치면	대산리		김영옥	농업용	16	50	총적	0.5	0	30
웅치 대산 미신고 024	미신고	웅치면	대산리		김진택	농업용	16	50	총적	0.5	0	30
웅치 대산 미신고 025	미신고	웅치면	대산리		임경관	농업용	21	50	총적	0.5	0	30
웅치 대산 미신고 026	미신고	웅치면	대산리		안찬균	농업용	17	50	총적	0.5	0	30
웅치 대산 미신고 027	미신고	웅치면	대산리		김복례	농업용	17	50	총적	0.5	0	30
웅치 대산 미신고 028	미신고	웅치면	대산리		엄성환	농업용	20	50	총적	0.5	0	30
웅치 대산 미신고 029	미신고	웅치면	대산리		김오암	농업용	16	50	총적	0	0	30
웅치 대산 미신고 030	미신고	웅치면	대산리		김동심	농업용	13	50	총적	0.5	0	30
웅치 대산 미신고 031	미신고	웅치면	대산리		박상애	농업용	21	50	총적	0.5	0	30
웅치 대산 미신고 032	미신고	웅치면	대산리		김동심	농업용	17	50	총적	0.5	0	30
웅치 대산 미신고 033	미신고	웅치면	대산리		최신임	생활용	16	50	총적	0.5	0	30
웅치 대산 미신고 034	미신고	웅치면	대산리		이병포	생활용	17	50	총적	0.5	0	30
웅치 대산 미신고 035	미신고	웅치면	대산리		최신임	생활용	16	50	총적	0.5	0	30
웅치 대산 미신고 036	미신고	웅치면	대산리		최신임	농업용	19	50	총적	0.5	0	30
웅치 대산 미신고 037	미신고	웅치면	대산리		엄성환	생활용	16	50	총적	0.5	0	30
웅치 대산 미신고 038	미신고	웅치면	대산리		김주용	생활용	15	50	총적	0.5	0	30
웅치 대산 미신고 039	미신고	웅치면	대산리		박영자	생활용	17	50	총적	0.5	0	30
웅치 대산 미신고 040	미신고	웅치면	대산리		김주용	농업용	17	50	총적	0.5	0	30
웅치 대산 미신고 041	미신고	웅치면	대산리		엄종섭	생활용	14	50	총적	0.5	0	30
웅치 대산 미신고 042	미신고	웅치면	대산리		신기태	생활용	14	50	총적	0.5	0	30
웅치 대산 미신고 043	미신고	웅치면	대산리		이육금	생활용	16	50	총적	0.5	0	30
웅치 대산 미신고 044	미신고	웅치면	대산리		정이순	생활용	14	50	총적	0.5	0	30
웅치 대산 미신고 045	미신고	웅치면	대산리		이태수	생활용	16	50	총적	0.5	0	30
웅치 대산 미신고 046	미신고	웅치면	대산리		이태수	농업용	19	50	총적	0.5	0	30
웅치 대산 미신고 047	미신고	웅치면	대산리		박순신	농업용	20	50	총적	0.5	0	30
웅치 대산 미신고 048	미신고	웅치면	대산리		박순신	농업용	18	50	총적	0.5	0	30
웅치 대산 미신고 049	미신고	웅치면	대산리		이태중	생활용	17	50	총적	0.5	0	30
웅치 대산 미신고 050	미신고	웅치면	대산리		김진택	생활용	24	50	총적	0.5	0	30
웅치 대산 미신고 051	미신고	웅치면	대산리		선형수	생활용	16	50	총적	0.5	0	30

2.1 현장조사 관정내역(계속)

관정번호	허가 형태	읍면	동리	번지	지명/건물명 /상호	용도	심도 (m)	구경 (mm)	관정 구분	펌프 (HP)	양수능력 (m3/일)	토출관 직경(mm)
웅치대산미신고 052	미신고	웅치면	대산리		정해은	농업용	60	150	암반	2	0	50
웅치대산미신고 053	미신고	웅치면	대산리		박종환	농업용	50	150	암반	3	0	40
웅치대산미신고 054	미신고	웅치면	대산리		이근수	상업용	14	50	충적	0.5	0	30
웅치대산미신고 055	미신고	웅치면	대산리		순환수	상업용	16	50	충적	0.5	0	30
웅치봉산미신고 001	미신고	웅치면	봉산리		최종열	상업용	0	50	충적	0.5	0	30
웅치봉산미신고 002	미신고	웅치면	봉산리		박득주	농업용	0	60	충적	0.5	0	25
웅치봉산미신고 003	미신고	웅치면	봉산리		박홍래	농업용	0	50	충적	0.5	0	20
웅치봉산미신고 004	미신고	웅치면	봉산리		한향심	농업용	0	50	충적	0.5	0	30
웅치봉산미신고 005	미신고	웅치면	봉산리		박행근	농업용	0	50	충적	0.5	0	30
웅치봉산미신고 006	미신고	웅치면	봉산리		박상재	농업용	0	50	충적	0.5	0	30
웅치봉산미신고 007	미신고	웅치면	봉산리		박득주	농업용	0	50	충적	0.5	0	30
웅치봉산미신고 008	미신고	웅치면	봉산리		안길섭	농업용	0	50	충적	0.5	0	30
웅치봉산미신고 009	미신고	웅치면	봉산리		박형석	농업용	0	50	충적	0.5	0	30
웅치봉산미신고 010	미신고	웅치면	봉산리		안상길	농업용	0	50	충적	0.5	0	30
웅치봉산미신고 011	미신고	웅치면	봉산리		박필주	농업용	0	50	충적	0.5	0	30
웅치봉산미신고 012	미신고	웅치면	봉산리		안현순	농업용	0	50	충적	0.5	0	30
웅치봉산미신고 013	미신고	웅치면	봉산리		박필주	농업용	0	50	충적	0.5	0	30
웅치봉산미신고 014	미신고	웅치면	봉산리		박종재	농업용	0	50	충적	0.5	0	30
웅치봉산미신고 015	미신고	웅치면	봉산리		박종재	농업용	0	50	충적	0.5	0	30
웅치봉산미신고 016	미신고	웅치면	봉산리		안병덕	농업용	0	50	충적	0.5	0	30
웅치봉산미신고 017	미신고	웅치면	봉산리		박쌍재	농업용	0	50	충적	0.5	0	30
웅치봉산미신고 018	미신고	웅치면	봉산리		박우인	농업용	0	50	충적	0.5	0	30
웅치봉산미신고 019	미신고	웅치면	봉산리		안병덕	농업용	0	50	충적	0.5	0	30
웅치봉산미신고 020	미신고	웅치면	봉산리		이오재	농업용	0	50	충적	0.5	0	30
웅치봉산미신고 021	미신고	웅치면	봉산리		박형관	농업용	0	50	충적	0.5	0	30
웅치봉산미신고 022	미신고	웅치면	봉산리		박필주	농업용	0	50	충적	0.5	0	30
웅치봉산미신고 023	미신고	웅치면	봉산리		이축래	농업용	0	50	충적	0.5	0	30
웅치봉산미신고 024	미신고	웅치면	봉산리		박우인	농업용	0	50	충적	0.5	0	30
웅치봉산미신고 025	미신고	웅치면	봉산리		모성근수	농업용	0	150	암반	0	0	0
웅치봉산미신고 026	미신고	웅치면	봉산리		위정철	농업용	0	50	충적	0.5	0	30
웅치봉산미신고 027	미신고	웅치면	봉산리		박형택	농업용	0	50	충적	0.5	0	30
웅치봉산미신고 028	미신고	웅치면	봉산리		박형석	농업용	0	50	충적	0.5	0	30
웅치봉산미신고 029	미신고	웅치면	봉산리		박형근	농업용	0	50	충적	0	0	0
웅치봉산미신고 030	미신고	웅치면	봉산리		안유복	농업용	0	50	충적	0.5	0	30
웅치봉산미신고 031	미신고	웅치면	봉산리		박형근	농업용	0	50	충적	0.5	0	30
웅치봉산미신고 032	미신고	웅치면	봉산리		박경화	농업용	0	50	충적	0.5	0	30

2 1 현장조사 관정내역(계속)

관정번호	허가 형태	읍면	동리	번지	지명/건물명 /상호	용도	심도 (m)	구경 (mm)	관정 구분	펌프 (HP)	양수능력 (m3/일)	토출관 직경(mm)
웅치봉산미신고 033	미신고	웅치면	봉산리		안상철	농업용	0	50	총적	0.5	0	30
웅치봉산미신고 034	미신고	웅치면	봉산리		안유복	농업용	0	50	총적	0.5	0	30
웅치봉산미신고 035	미신고	웅치면	봉산리		위정철	농업용	0	50	총적	0.5	0	30
웅치봉산미신고 036	미신고	웅치면	봉산리		안서순	농업용	0	50	총적	0.5	0	30
웅치봉산미신고 037	미신고	웅치면	봉산리		박득주	농업용	0	50	총적	0.5	0	30
웅치봉산미신고 038	미신고	웅치면	봉산리		안상철	농업용	0	50	총적	0.5	0	30
웅치봉산미신고 039	미신고	웅치면	봉산리		안서순	농업용	0	50	총적	0.5	0	30
웅치봉산미신고 040	미신고	웅치면	봉산리		박경화	농업용	0	50	총적	0.5	0	30
웅치봉산미신고 041	미신고	웅치면	봉산리		박홍해	농업용	0	50	총적	0.5	0	30
웅치봉산미신고 042	미신고	웅치면	봉산리		안상철	농업용	0	50	총적	0.5	0	30
웅치봉산미신고 043	미신고	웅치면	봉산리		안유복	농업용	0	50	총적	0.5	0	30
웅치봉산미신고 044	미신고	웅치면	봉산리		박필주	농업용	0	50	총적	0.5	0	30
웅치봉산미신고 045	미신고	웅치면	봉산리		박형수	농업용	0	50	총적	0.5	0	30
웅치봉산미신고 046	미신고	웅치면	봉산리		안상철	농업용	0	50	총적	0.5	0	30
웅치봉산미신고 047	미신고	웅치면	봉산리		안상길	농업용	0	50	총적	0.5	0	30
웅치봉산미신고 048	미신고	웅치면	봉산리		안상길	농업용	0	50	총적	0.5	0	30
웅치봉산미신고 049	미신고	웅치면	봉산리		김정자	농업용	0	50	총적	0	0	0
웅치봉산미신고 050	미신고	웅치면	봉산리		임병주	농업용	0	50	총적	0.5	0	30
웅치봉산미신고 051	미신고	웅치면	봉산리		박형철	생활용	0	0	총적	0	0	0
웅치봉산미신고 052	미신고	웅치면	봉산리		임병주	농업용	0	50	총적	0.5	0	30
웅치봉산미신고 053	미신고	웅치면	봉산리		임병주	농업용	0	50	총적	0.5	0	30
웅치봉산미신고 054	미신고	웅치면	봉산리		안병석	기타	0	50	총적	0	0	0
웅치봉산미신고 055	미신고	웅치면	봉산리		박경화	농업용	0	50	총적	0.5	0	30
웅치봉산미신고 056	미신고	웅치면	봉산리		박우식	농업용	0	50	총적	0.5	0	30
웅치봉산미신고 057	미신고	웅치면	봉산리		박우식	농업용	0	50	총적	0.5	0	30
웅치봉산미신고 058	미신고	웅치면	봉산리		위영근	농업용	0	50	총적	0.5	0	30
웅치봉산미신고 059	미신고	웅치면	봉산리		양재남	농업용	0	50	총적	0.5	0	30
웅치봉산미신고 060	미신고	웅치면	봉산리		정평남	농업용	0	50	총적	0.5	0	30
웅치봉산미신고 061	미신고	웅치면	봉산리		양해식	농업용	0	50	총적	0.5	0	30
웅치봉산미신고 062	미신고	웅치면	봉산리		고정희	농업용	0	50	총적	0.5	0	30
웅치봉산미신고 063	미신고	웅치면	봉산리		박우식	농업용	0	50	총적	0.5	0	30
웅치봉산미신고 064	미신고	웅치면	봉산리		임병돈	생활용	24	50	총적	0.5	0	30
웅치봉산미신고 065	미신고	웅치면	봉산리		고정희	농업용	0	50	총적	0.5	0	30
웅치봉산미신고 066	미신고	웅치면	봉산리		양해식	농업용	0	50	총적	0.5	0	30
웅치봉산미신고 067	미신고	웅치면	봉산리		양해식	농업용	0	50	총적	0.5	0	30
웅치봉산미신고 068	미신고	웅치면	봉산리		양해식	생활용	0	50	총적	0.5	0	30

2 1 현장조사 관정내역(계속)

관정번호	허가 형태	읍면	동리	번지	지명/건물명 /상호	용도	심도 (m)	구경 (mm)	관정 구분	펌프 (HP)	양수능력 (m3/일)	토출관 직경(mm)		
웅치	봉산	미신고	069	미신고	웅치면	봉산리	임병무	하	0	50	총적	0.5	0	30
웅치	봉산	미신고	070	미신고	웅치면	봉산리	임병무	하	0	50	총적	0.5	0	30
웅치	봉산	미신고	071	미신고	웅치면	봉산리	죽동마을	상	0	0	총적	0	0	0
웅치	봉산	미신고	072	미신고	웅치면	봉산리	양재심	상	0	0	총적	0	0	0
웅치	봉산	미신고	073	미신고	웅치면	봉산리	보성군수	상	0	200	암반	2	0	50
웅치	봉산	미신고	074	미신고	웅치면	봉산리	박경학	상	0	50	총적	0.5	0	20
웅치	봉산	미신고	075	미신고	웅치면	봉산리	박성린	하	0	50	총적	0.5	0	40
웅치	봉산	미신고	076	미신고	웅치면	봉산리	안유복	하	0	50	총적	0.5	0	30
웅치	봉산	미신고	077	미신고	웅치면	봉산리	안수임	상	0	50	총적	0.5	0	30
웅치	봉산	미신고	078	미신고	웅치면	봉산리	안서순	하	0	5	총적	0.5	0	3
웅치	봉산	미신고	079	미신고	웅치면	봉산리	안상길	하	0	50	총적	0.5	0	30
웅치	봉산	미신고	080	미신고	웅치면	봉산리	안병석	상	0	0	총적	0	0	0
웅치	봉산	미신고	081	미신고	웅치면	봉산리	안병석	하	0	50	총적	0.5	0	30
웅치	봉산	미신고	082	미신고	웅치면	봉산리	안유복	하	0	150	암반	2	0	50
웅치	봉산	미신고	083	미신고	웅치면	봉산리	박형택	상	0	0	총적	0	0	0
웅치	봉산	미신고	084	미신고	웅치면	봉산리	박형근	하	0	50	총적	0.5	0	30
웅치	봉산	미신고	085	미신고	웅치면	봉산리	박형근	하	0	50	총적	0.5	0	30
웅치	봉산	미신고	086	미신고	웅치면	봉산리	삼수마을	상	0	0	총적	0	0	0
웅치	봉산	미신고	087	미신고	웅치면	봉산리	박성재	상	0	50	총적	0.5	0	30
웅치	봉산	미신고	088	미신고	웅치면	봉산리	박형관	하	0	50	총적	0.5	0	40
웅치	봉산	미신고	089	미신고	웅치면	봉산리	박형량	하	0	50	총적	0.5	0	30
웅치	봉산	미신고	090	미신고	웅치면	봉산리	박형석	하	0	50	총적	0.5	0	30
웅치	웅반	미신고	001	미신고	웅치면	웅반리	안현순	하	0	50	총적	0.5	0	30
웅치	웅반	미신고	002	미신고	웅치면	웅반리	박태봉	하	0	50	총적	0.5	0	30
웅치	웅반	미신고	003	미신고	웅치면	웅반리	이복순	하	0	50	총적	0.5	0	30
웅치	웅반	미신고	004	미신고	웅치면	웅반리	백수경	하	0	50	총적	0.5	0	40
웅치	웅반	미신고	005	미신고	웅치면	웅반리	백수경	상	0	50	총적	0.5	0	30
웅치	웅반	미신고	006	미신고	웅치면	웅반리	마남의	하	0	50	총적	0.5	0	40
웅치	웅반	미신고	007	미신고	웅치면	웅반리	임병원	하	0	50	총적	0.5	0	40
웅치	웅반	미신고	008	미신고	웅치면	웅반리	임태식	하	0	50	총적	0.5	0	40
웅치	웅반	미신고	009	미신고	웅치면	웅반리	김영봉	하	0	50	총적	0.5	0	40
웅치	웅반	미신고	010	미신고	웅치면	웅반리	임영식	하	0	50	총적	0.5	0	40
웅치	웅반	미신고	011	미신고	웅치면	웅반리	박영수	하	0	50	총적	0.5	0	40
웅치	웅반	미신고	012	미신고	웅치면	웅반리	선정남	하	0	50	총적	0.5	0	40
웅치	웅반	미신고	013	미신고	웅치면	웅반리	임영식	하	0	50	총적	0.5	0	40
웅치	웅반	미신고	014	미신고	웅치면	웅반리	신정남	하	0	50	총적	0.5	0	30

2.1 현장조사 관정내역(계속)

관정번호	허가 형태	읍면	동리	번지	지명/건물명 /상호	용도	심도 (m)	구경 (mm)	관정 구분	펌프 (HP)	양수능력 (m3/일)	토출관 직경(mm)		
용치	용반	미신고	015	미신고	용치면	용반리	최병연	용	0	50	총적	0.5	0	0
용치	용반	미신고	016	미신고	용치면	용반리	최병연	용	0	50	총적	0	0	0
용치	용반	미신고	017	미신고	용치면	용반리	마남의	용	0	50	총적	0.5	0	30
용치	용반	미신고	018	미신고	용치면	용반리	정인수	용	0	50	총적	0.5	0	30
용치	용반	미신고	019	미신고	용치면	용반리	박용수	용	0	50	총적	0.5	0	40
용치	용반	미신고	020	미신고	용치면	용반리	임병열	용	0	50	총적	0.5	0	40
용치	용반	미신고	022	미신고	용치면	용반리	백중인	용	0	50	총적	0.5	0	40
용치	용반	미신고	023	미신고	용치면	용반리	정삼남	용	0	50	총적	0.5	0	30
용치	용반	미신고	024	미신고	용치면	용반리	박형욱	용	0	50	총적	0.5	0	30
용치	용반	미신고	025	미신고	용치면	용반리	김원철	용	0	50	총적	0.5	0	40
용치	용반	미신고	026	미신고	용치면	용반리	안형주	용	0	50	총적	0.5	0	40
용치	용반	미신고	027	미신고	용치면	용반리	오형호	용	0	50	총적	0.5	0	40
용치	용반	미신고	028	미신고	용치면	용반리	박용수	용	0	50	총적	0.5	0	40
용치	용반	미신고	029	미신고	용치면	용반리	류영화	용	0	50	총적	0.5	0	40
용치	용반	미신고	030	미신고	용치면	용반리	임영식	용	0	50	총적	0.5	0	40
용치	용반	미신고	031	미신고	용치면	용반리	임병원	용	0	50	총적	0.5	0	40
용치	용반	미신고	032	미신고	용치면	용반리	박형욱	용	0	50	총적	0.5	0	40
용치	용반	미신고	033	미신고	용치면	용반리	임영식	용	0	50	총적	0.5	0	40
용치	용반	미신고	034	미신고	용치면	용반리	박용수	용	0	50	총적	0.5	0	40
용치	용반	미신고	035	미신고	용치면	용반리	박형욱	용	0	50	총적	0.5	0	40
용치	용반	미신고	036	미신고	용치면	용반리	박용수	용	0	50	총적	0.5	0	40
용치	용반	미신고	037	미신고	용치면	용반리	김상재	용	0	50	총적	0.5	0	40
용치	용반	미신고	038	미신고	용치면	용반리	조정식	용	0	50	총적	0.5	0	40
용치	용반	미신고	039	미신고	용치면	용반리	홍용희	용	0	50	총적	0.5	0	40
용치	용반	미신고	040	미신고	용치면	용반리	홍용희	용	0	50	총적	0.5	0	40
용치	용반	미신고	041	미신고	용치면	용반리	임영식	용	0	50	총적	0.5	0	40
용치	용반	미신고	042	미신고	용치면	용반리	천귀임	용	0	50	총적	0.5	0	40
용치	용반	미신고	043	미신고	용치면	용반리	김광남	용	0	50	총적	0.5	0	40
용치	용반	미신고	044	미신고	용치면	용반리	박용수	용	10	50	총적	0.5	0	25
용치	용반	미신고	045	미신고	용치면	용반리	박용수	용	10	40	총적	0.5	0	25
용치	용반	미신고	046	미신고	용치면	용반리	문정례	용	10	40	총적	0.5	0	25
용치	용반	미신고	047	미신고	용치면	용반리	김용례	용	10	40	총적	0.5	0	25
용치	용반	미신고	048	미신고	용치면	용반리	정해민	용	15	50	총적	0.5	0	25
용치	용반	미신고	049	미신고	용치면	용반리	선만식	용	16	50	총적	0.5	0	25
용치	용반	미신고	050	미신고	용치면	용반리	선만식	용	16	50	총적	0.5	0	30
용치	용반	미신고	051	미신고	용치면	용반리	약산동답	용	10	50	총적	1	0	30

2.1 현장조사 관정내역(계속)

관정번호	허가 형태	읍면	동리	번지	지명/건물명 /상호	용도	심도 (m)	구경 (mm)	관정 구분	펌프 (HP)	양수능력 (m3/일)	토출관 직경(mm)				
웅치	웅반	미신고	052	미신고	웅치면	웅반리	김원철	양	양	양	16	50	총적	0.5	0	30
웅치	웅반	미신고	053	미신고	웅치면	웅반리	정점식	양	양	양	16	50	총적	0.5	0	30
웅치	웅반	미신고	054	미신고	웅치면	웅반리	백옥례	양	양	양	25	50	총적	0	0	0
웅치	웅반	미신고	055	미신고	웅치면	웅반리	임완식	양	양	양	16	50	총적	1	0	30
웅치	웅반	미신고	056	미신고	웅치면	웅반리	김정순	양	양	양	20	50	총적	0.5	0	30
웅치	웅반	미신고	057	미신고	웅치면	웅반리	장은순	양	양	양	16	50	총적	0.5	0	30
웅치	웅반	미신고	058	미신고	웅치면	웅반리	김용재	양	양	양	20	50	총적	0.5	0	30
웅치	웅반	미신고	059	미신고	웅치면	웅반리	안필환	양	양	양	10	50	총적	0.5	0	30
웅치	웅반	미신고	060	미신고	웅치면	웅반리	정점식	양	양	양	16	50	총적	0.5	0	30
웅치	웅반	미신고	061	미신고	웅치면	웅반리	정점식	양	양	양	15	50	총적	0.5	0	30
웅치	웅반	미신고	062	미신고	웅치면	웅반리	임병원	양	양	양	20	50	총적	0.5	0	30
웅치	웅반	미신고	063	미신고	웅치면	웅반리	임병열	양	양	양	20	50	총적	0.5	0	30
웅치	웅반	미신고	064	미신고	웅치면	웅반리	백채경	양	양	양	20	50	총적	0.5	0	30
웅치	웅반	미신고	064	미신고	웅치면	웅반리	김영봉	양	양	양	16	50	총적	0	0	0
웅치	웅반	미신고	066	미신고	웅치면	웅반리	김용례	양	양	양	20	50	총적	0.5	0	30
웅치	웅반	미신고	067	미신고	웅치면	웅반리	백채경	양	양	양	20	50	총적	0.5	0	25
웅치	웅반	미신고	068	미신고	웅치면	웅반리	백채경	양	양	양	16	50	총적	0.5	0	30
웅치	웅반	미신고	069	미신고	웅치면	웅반리	류영화	양	양	양	10	50	총적	0.5	0	25
웅치	웅반	미신고	070	미신고	웅치면	웅반리	류영화	양	양	양	10	50	총적	0.5	0	30
웅치	웅반	미신고	071	미신고	웅치면	웅반리	우형호	양	양	양	20	50	총적	0.5	0	30
웅치	웅반	미신고	072	미신고	웅치면	웅반리	박용수	양	양	양	16	50	총적	0.5	0	30
웅치	웅반	미신고	073	미신고	웅치면	웅반리	정우근	양	양	양	16	50	총적	0	0	0
웅치	웅반	미신고	074	미신고	웅치면	웅반리	박용수	양	양	양	16	50	총적	0.5	0	30
웅치	웅반	미신고	075	미신고	웅치면	웅반리	백순경	양	양	양	20	50	총적	0.5	0	30
웅치	웅반	미신고	076	미신고	웅치면	웅반리	백순경	양	양	양	100	150	암반	3	0	50
웅치	웅반	미신고	077	미신고	웅치면	웅반리	정순담	양	양	양	15	50	총적	0	0	0
웅치	웅반	미신고	078	미신고	웅치면	웅반리	정순담	양	양	양	16	50	총적	0	0	0
웅치	웅반	미신고	079	미신고	웅치면	웅반리	임영식	양	양	양	10	50	총적	0.5	0	25
웅치	웅반	미신고	080	미신고	웅치면	웅반리	신정남	양	양	양	10	40	총적	0.5	0	25
웅치	웅반	미신고	081	미신고	웅치면	웅반리	임유정	양	양	양	3	1000	총적	0	0	0
웅치	웅반	미신고	082	미신고	웅치면	웅반리	김춘길	양	양	양	16	50	총적	0.5	0	30
웅치	웅반	미신고	083	미신고	웅치면	웅반리	임완식	양	양	양	20	50	총적	0	0	0
웅치	웅반	미신고	084	미신고	웅치면	웅반리	정점식	양	양	양	16	50	총적	0.5	0	30
웅치	웅반	미신고	085	미신고	웅치면	웅반리	김영재	양	양	양	20	50	총적	1	0	30
웅치	웅반	미신고	086	미신고	웅치면	웅반리	김영재	양	양	양	15	50	총적	0	0	0
웅치	웅반	미신고	087	미신고	웅치면	웅반리	안찬균	양	양	양	20	50	총적	0.5	0	30

2 1 현장조사 관정내역(계속)

관정번호	허가 형태	읍면	동리	번지	지명/건물명 /상호	용도	심도 (m)	구경 (mm)	관정 구분	펌프 (HP)	양수능력 (m3/일)	토출관 직경(mm)		
웅치	웅반	미신고	088	미신고	웅치면	웅반리	김영재	양엽용	20	50	총적	0.5	0	30
웅치	웅반	미신고	089	미신고	웅치면	웅반리	김영재	양엽용	15	50	총적	0	0	0
웅치	웅반	미신고	090	미신고	웅치면	웅반리	문홍남	양엽용	10	50	총적	0.5	0	30
웅치	웅반	미신고	091	미신고	웅치면	웅반리	안찬규	양엽용	15	50	총적	0.5	0	30
웅치	웅반	미신고	092	미신고	웅치면	웅반리	정찬식	양엽용	16	50	총적	0.5	0	30
웅치	웅반	미신고	093	미신고	웅치면	웅반리	김건양	양엽용	20	50	총적	0	0	0
웅치	웅반	미신고	094	미신고	웅치면	웅반리	안찬규	양엽용	20	50	총적	1	0	30
웅치	웅반	미신고	095	미신고	웅치면	웅반리	정순남	양엽용	20	50	총적	0	0	0
웅치	웅반	미신고	096	미신고	웅치면	웅반리	이금수	양엽용	16	50	총적	0.5	0	30
웅치	웅반	미신고	097	미신고	웅치면	웅반리	김동식	양엽용	10	50	총적	0.5	0	20
웅치	웅반	미신고	098	미신고	웅치면	웅반리	류길용	양엽용	10	50	총적	0.5	0	30
웅치	웅반	미신고	099	미신고	웅치면	웅반리	백일남	양엽용	10	50	총적	0	0	0
웅치	웅반	미신고	100	미신고	웅치면	웅반리	백일남	양엽용	80	200	암반	0	0	60
웅치	웅반	미신고	101	미신고	웅치면	웅반리	조연심	양엽용	20	50	총적	0.5	0	30
웅치	웅반	미신고	102	미신고	웅치면	웅반리	정점식	양엽용	20	50	총적	0.5	0	30
웅치	웅반	미신고	103	미신고	웅치면	웅반리	정한영	양엽용	10	50	총적	0	0	0
웅치	웅반	미신고	104	미신고	웅치면	웅반리	정연우	생활용	15	50	총적	1	0	30
웅치	웅반	미신고	105	미신고	웅치면	웅반리	정연우	양엽용	15	50	총적	0.5	0	30
웅치	웅반	미신고	106	미신고	웅치면	웅반리	백일남	양엽용	15	50	총적	0.5	0	30
웅치	웅반	미신고	107	미신고	웅치면	웅반리	백일남	양엽용	20	50	총적	0.5	0	30
웅치	웅반	미신고	108	미신고	웅치면	웅반리	정순남	양엽용	10	50	총적	0	0	0
웅치	웅반	미신고	109	미신고	웅치면	웅반리	김종근	양엽용	80	150	암반	3	0	40
웅치	웅반	미신고	110	미신고	웅치면	웅반리	김종근	양엽용	10	50	총적	0.5	0	30
웅치	웅반	미신고	111	미신고	웅치면	웅반리	김종근	양엽용	15	50	총적	0	0	0
웅치	웅반	미신고	112	미신고	웅치면	웅반리	정윤식	양엽용	16	50	총적	0.5	0	30
웅치	웅반	미신고	113	미신고	웅치면	웅반리	김광기	생활용	10	40	총적	0.5	0	25
웅치	웅반	미신고	114	미신고	웅치면	웅반리	임영식	양엽용	15	50	총적	0.5	0	30
웅치	웅반	미신고	115	미신고	웅치면	웅반리	수반회관	양엽용	12	40	총적	0.5	0	25
웅치	웅반	미신고	116	미신고	웅치면	웅반리	안순자	생활용	15	50	총적	0.5	0	25
웅치	웅반	미신고	117	미신고	웅치면	웅반리	안병석	생활용	15	50	총적	0.5	0	25
웅치	웅반	미신고	118	미신고	웅치면	웅반리	안종철	생활용	16	50	총적	0.5	0	20
웅치	웅반	미신고	119	미신고	웅치면	웅반리	정한영	생활용	10	50	총적	0.5	0	25
웅치	웅반	미신고	120	미신고	웅치면	웅반리	정우근	생활용	15	50	총적	0.5	0	25
웅치	웅반	미신고	121	미신고	웅치면	웅반리	정연우	생활용	15	50	총적	0.5	0	25
웅치	웅반	미신고	122	미신고	웅치면	웅반리	이경자	생활용	16	50	총적	0.5	0	30
웅치	웅반	미신고	123	미신고	웅치면	웅반리	수반마을	생활용	4	1000	총적	0	0	0

2.1 현장조사 관정내역(계속)

관정번호	허가 형태	읍면	동리	번지	지명/건물명 /상호	용도	심도 (m)	구경 (mm)	관정 구분	펌프 (HP)	양수능력 (m3/일)	토출관 직경(mm)
옹치 옹반 미신고 124	미신고	옹치면	옹반리		정찬식	생활용	10	50	층적	0	0	25
옹치 옹반 미신고 125	미신고	옹치면	옹반리		정만식	생활용	30	50	층적	0.5	0	25
옹치 옹반 미신고 126	미신고	옹치면	옹반리		정만식	생활용	20	50	층적	0.5	0	25
옹치 옹반 미신고 127	미신고	옹치면	옹반리		정은식	생활용	15	50	층적	0.5	0	25
옹치 옹반 미신고 128	미신고	옹치면	옹반리		안병길	생활용	15	50	층적	0.5	0	25
옹치 옹반 미신고 129	미신고	옹치면	옹반리		김추환	생활용	15	50	층적	0.5	0	25
옹치 옹반 미신고 130	미신고	옹치면	옹반리		박연심	생활용	15	50	층적	0.5	0	25
옹치 옹반 미신고 131	미신고	옹치면	옹반리		안병준	생활용	16	50	층적	0.5	0	25
옹치 옹반 미신고 132	미신고	옹치면	옹반리		김봉래	생활용	16	50	층적	0.5	0	25
옹치 옹반 미신고 133	미신고	옹치면	옹반리		백순재	농업용	16	50	층적	0	0	0
옹치 옹반 미신고 134	미신고	옹치면	옹반리		안창균	농업용	16	50	층적	0.5	0	25
옹치 옹반 미신고 135	미신고	옹치면	옹반리		백을심	생활용	15	50	층적	0.5	0	25
옹치 옹반 미신고 136	미신고	옹치면	옹반리		최덕진	생활용	16	50	층적	0.5	0	25
옹치 옹반 미신고 137	미신고	옹치면	옹반리		김내수	농업용	16	50	층적	0.5	0	25
옹치 옹반 미신고 138	미신고	옹치면	옹반리		보성군수	생활용	80	150	암반	1	0	0
옹치 옹반 미신고 139	미신고	옹치면	옹반리		정화자	농업용	16	50	층적	0.5	0	30
옹치 유산 미신고 001	미신고	옹치면	유산리		안규재	농업용	62	150	암반	2	0	0
옹치 유산 미신고 002	미신고	옹치면	유산리		김영준	농업용	20	50	층적	0.5	0	30
옹치 유산 미신고 003	미신고	옹치면	유산리		임승규	농업용	17	50	층적	0.5	0	30
옹치 유산 미신고 004	미신고	옹치면	유산리		임승규	농업용	15	50	층적	0.5	0	30
옹치 유산 미신고 005	미신고	옹치면	유산리		안종오	농업용	15	50	층적	0.5	0	30
옹치 유산 미신고 006	미신고	옹치면	유산리		정후식	농업용	16	50	층적	0.5	0	30
옹치 유산 미신고 007	미신고	옹치면	유산리		정후식	농업용	16	50	층적	0.5	0	30
옹치 유산 미신고 008	미신고	옹치면	유산리		김영준	농업용	16	50	층적	0.5	0	30
옹치 유산 미신고 009	미신고	옹치면	유산리		정후식	농업용	16	50	층적	0.5	0	30
옹치 유산 미신고 010	미신고	옹치면	유산리		안용식	농업용	13	50	층적	0.5	0	30
옹치 유산 미신고 011	미신고	옹치면	유산리		한규봉	농업용	17	50	층적	0.5	0	30
옹치 유산 미신고 012	미신고	옹치면	유산리		안오순	농업용	15	50	층적	0.5	0	30
옹치 유산 미신고 013	미신고	옹치면	유산리		정후식	농업용	17	50	층적	0.5	0	30
옹치 유산 미신고 014	미신고	옹치면	유산리		임춘모	농업용	18	50	층적	0.5	0	30
옹치 유산 미신고 015	미신고	옹치면	유산리		김건중	농업용	18	50	층적	0.5	0	30
옹치 유산 미신고 016	미신고	옹치면	유산리		김건중	농업용	19	50	층적	0.5	0	30
옹치 유산 미신고 017	미신고	옹치면	유산리		이기남	농업용	18	50	층적	0.5	0	30
옹치 유산 미신고 018	미신고	옹치면	유산리		문명심	농업용	18	50	층적	0.5	0	30
옹치 유산 미신고 019	미신고	옹치면	유산리		위윤량	농업용	16	50	층적	0.5	0	30
옹치 유산 미신고 020	미신고	옹치면	유산리		김회근	농업용	18	50	층적	0.5	0	30

2 1 현장조사 관정내역(계속)

관정번호	허가 형태	읍면	동리	번지	지명/건물명 /상호	용도	심도 (m)	구경 (mm)	관정 구분	펌프 (HP)	양수능력 (m3/일)	토출관 직경(mm)
웅치 유산 미신고 021	미신고	웅치면	유산리		김회근	농업용	18	50	총적	0.5	0	30
웅치 유산 미신고 022	미신고	웅치면	유산리		위진환	농업용	19	50	총적	0.5	0	30
웅치 유산 미신고 023	미신고	웅치면	유산리		박점순	농업용	18	50	총적	0.5	0	30
웅치 유산 미신고 024	미신고	웅치면	유산리		정연식	농업용	18	50	총적	0.5	0	30
웅치 유산 미신고 025	미신고	웅치면	유산리		김창근	농업용	16	50	총적	0.5	0	30
웅치 유산 미신고 026	미신고	웅치면	유산리		김권순	농업용	16	50	총적	0.5	0	30
웅치 유산 미신고 027	미신고	웅치면	유산리		임춘모	농업용	16	50	총적	0.3	0	30
웅치 유산 미신고 028	미신고	웅치면	유산리		김행두	농업용	18	50	총적	0.5	0	30
웅치 유산 미신고 029	미신고	웅치면	유산리		우류동주민	생활용	0	0	총적	0	0	0
웅치 유산 미신고 030	미신고	웅치면	유산리		김도순	농업용	18	50	총적	0.5	0	30
웅치 유산 미신고 031	미신고	웅치면	유산리		김효순	농업용	16	50	총적	0.5	0	30
웅치 유산 미신고 032	미신고	웅치면	유산리		김오섭	농업용	18	50	총적	0.5	0	30
웅치 유산 미신고 033	미신고	웅치면	유산리		김권순	농업용	19	50	총적	0.5	0	30
웅치 유산 미신고 034	미신고	웅치면	유산리		오동철	농업용	16	50	총적	0.5	0	30
웅치 유산 미신고 035	미신고	웅치면	유산리		김점길	농업용	18	50	총적	0.5	0	30
웅치 유산 미신고 036	미신고	웅치면	유산리		김원심	농업용	18	50	총적	0.5	0	30
웅치 유산 미신고 037	미신고	웅치면	유산리		백준식	농업용	18	50	총적	0.5	0	30
웅치 유산 미신고 038	미신고	웅치면	유산리		문명삼	농업용	16	50	총적	0.5	0	40
웅치 유산 미신고 039	미신고	웅치면	유산리		위윤량	농업용	18	50	총적	0.5	0	40
웅치 유산 미신고 040	미신고	웅치면	유산리		김영준	농업용	18	50	총적	0.5	0	40
웅치 유산 미신고 041	미신고	웅치면	유산리		박영주	농업용	19	50	총적	0.5	0	40
웅치 유산 미신고 042	미신고	웅치면	유산리		김귀중	농업용	19	50	총적	0.5	0	40
웅치 유산 미신고 043	미신고	웅치면	유산리		김영배	농업용	19	50	총적	0.5	0	40
웅치 유산 미신고 044	미신고	웅치면	유산리		정한기	생활용	20	30	총적	0	20	30
웅치 유산 미신고 045	미신고	웅치면	유산리		임점욱	생활용	20	30	총적	1	20	30
웅치 유산 미신고 046	미신고	웅치면	유산리			생활용	10	1000	총적	1	20	30
웅치 유산 미신고 047	미신고	웅치면	유산리		김선근	농업용	20	30	총적	1	20	30
웅치 유산 미신고 048	미신고	웅치면	유산리		김삼순	생활용	12	30	총적	1	20	30
웅치 유산 미신고 049	미신고	웅치면	유산리		안인식	생활용	12	20	총적	1	20	30
웅치 유산 미신고 050	미신고	웅치면	유산리		김민홍	생활용	20	20	총적	1	12	30
웅치 유산 미신고 051	미신고	웅치면	유산리		김록중	농업용	20	30	총적	1	20	30
웅치 유산 미신고 052	미신고	웅치면	유산리		김재순	생활용	20	30	총적	1	20	30
웅치 유산 미신고 053	미신고	웅치면	유산리		김선표	생활용	20	30	총적	0.5	12	30
웅치 유산 미신고 054	미신고	웅치면	유산리		정연식	농업용	20	30	총적	0.5	20	30
웅치 유산 미신고 055	미신고	웅치면	유산리		한재춘	생활용	18	30	총적	1	20	30
웅치 유산 미신고 056	미신고	웅치면	유산리		박영주	농업용	18	50	총적	0.5	0	40

2 1 현장조사 관정내역(계속)

관정번호	허가 형태	읍면	동리	번지	지명/건물명 /상호	용도	심도 (m)	구경 (mm)	관정 구분	펌프 (HP)	양수능력 (m3/일)	토출관 직경(mm)
057	유산 미신고	옹치면	유산리	백종천	농업용	18	50	총적	0.5	0	40	
058	유산 미신고	옹치면	유산리	백정규	농업용	19	50	총적	0.5	0	40	
059	유산 미신고	옹치면	유산리	백종천	농업용	19	50	총적	0.5	0	40	
060	유산 미신고	옹치면	유산리	백종천	농업용	16	50	총적	0.5	0	40	
061	유산 미신고	옹치면	유산리	한화순	농업용	19	50	총적	0.5	0	40	
062	유산 미신고	옹치면	유산리	백하선	농업용	18	50	총적	0.5	0	40	
063	유산 미신고	옹치면	유산리	위대량	농업용	18	50	총적	0.5	0	40	
064	유산 미신고	옹치면	유산리	선영환	농업용	18	50	총적	0.5	0	40	
065	유산 미신고	옹치면	유산리	선영환	농업용	19	50	총적	0.5	0	40	
066	유산 미신고	옹치면	유산리	선영환	농업용	18	50	총적	0.5	0	40	
067	유산 미신고	옹치면	유산리	선영환	농업용	16	50	총적	0.5	0	40	
068	유산 미신고	옹치면	유산리	안을순	농업용	19	50	총적	0.5	0	40	
069	유산 미신고	옹치면	유산리	백상선	농업용	18	50	총적	0.5	0	40	
070	유산 미신고	옹치면	유산리	안기식	농업용	70	150	암반	2	0	50	
071	유산 미신고	옹치면	유산리	안상철	농업용	19	50	총적	0.5	0	40	
072	유산 미신고	옹치면	유산리	손두현	농업용	16	50	총적	0.5	0	40	
073	유산 미신고	옹치면	유산리	백상선	농업용	19	50	총적	0.5	0	40	
074	유산 미신고	옹치면	유산리	백남웅	농업용	19	50	총적	0.5	0	40	
075	유산 미신고	옹치면	유산리	안홍섭	농업용	19	50	총적	0.5	0	40	
076	유산 미신고	옹치면	유산리	유산리장	생활용	80	150	암반	3	0	0	
077	유산 미신고	옹치면	유산리	백귀님	생활용	80	50	총적	0.5	0	20	
078	유산 미신고	옹치면	유산리	이광자	생활용	10	50	총적	0.5	0	20	
079	유산 미신고	옹치면	유산리	정태식	생활용	10	50	총적	0.5	0	20	
080	유산 미신고	옹치면	유산리	위홍량	생활용	8	40	총적	0.5	0	16	
081	유산 미신고	옹치면	유산리	위윤량	생활용	10	40	총적	0.5	0	16	
082	유산 미신고	옹치면	유산리	위평기	생활용	10	40	총적	0.5	0	20	
083	유산 미신고	옹치면	유산리	노창수	생활용	10	40	총적	0.5	0	16	
084	유산 미신고	옹치면	유산리	위대량	생활용	10	50	총적	0.5	0	20	
085	유산 미신고	옹치면	유산리	한규봉	생활용	12	40	총적	0.5	0	20	
086	유산 미신고	옹치면	유산리	정후식	생활용	10	40	총적	0.5	0	20	
087	유산 미신고	옹치면	유산리	김용춘	생활용	10	40	총적	0.5	0	20	
088	유산 미신고	옹치면	유산리	정홍숙	생활용	6	40	총적	0	0	20	
089	유산 미신고	옹치면	유산리	백두인	생활용	10	40	총적	0.5	0	20	
090	유산 미신고	옹치면	유산리	안예님	생활용	10	40	총적	0.5	0	16	
091	유산 미신고	옹치면	유산리	김귀중	생활용	10	50	총적	0.5	0	20	
001	중산 미신고	옹치면	중산리	문금례	농업용	25	50	총적	0	0	40	

2 1 현장조사 관정내역(계속)

관정번호	허가 형태	읍면	동리	번지	지명/건물명 /상호	용도	심도 (m)	구경 (mm)	관정 구분	펌프 (HP)	양수능력 (m3/일)	토출관 직경(mm)		
웅치	중산	미신고	002	미신고	웅치면	중산리	조영일	농업용	20	50	총적	0.5	0	40
웅치	중산	미신고	003	미신고	웅치면	중산리	안규성	농업용	20	50	총적	0	0	40
웅치	중산	미신고	004	미신고	웅치면	중산리	안규성	농업용	20	50	총적	0	0	40
웅치	중산	미신고	005	미신고	웅치면	중산리	조영일	농업용	25	50	총적	0	0	40
웅치	중산	미신고	006	미신고	웅치면	중산리	마동수	농업용	25	50	총적	0	0	40
웅치	중산	미신고	007	미신고	웅치면	중산리	임춘모	농업용	25	50	총적	0	0	40
웅치	중산	미신고	008	미신고	웅치면	중산리	임춘모	농업용	20	50	총적	0	0	40
웅치	중산	미신고	009	미신고	웅치면	중산리	공창선	농업용	25	50	총적	0	0	40
웅치	중산	미신고	010	미신고	웅치면	중산리	김영순	농업용	25	50	총적	0	0	40
웅치	중산	미신고	011	미신고	웅치면	중산리	김광남	농업용	25	50	총적	0	0	40
웅치	중산	미신고	012	미신고	웅치면	중산리	김광남	농업용	25	50	총적	0	0	40
웅치	중산	미신고	013	미신고	웅치면	중산리	김광남	농업용	20	50	총적	0	0	40
웅치	중산	미신고	014	미신고	웅치면	중산리	김채중	농업용	25	50	총적	0	0	40
웅치	중산	미신고	015	미신고	웅치면	중산리	김광남	농업용	20	50	총적	0	0	40
웅치	중산	미신고	016	미신고	웅치면	중산리	안용식	농업용	30	50	총적	0	0	40
웅치	중산	미신고	017	미신고	웅치면	중산리	조영일	농업용	30	50	총적	0	0	40
웅치	중산	미신고	018	미신고	웅치면	중산리	선종숙	농업용	20	50	총적	0	0	40
웅치	중산	미신고	019	미신고	웅치면	중산리	선종숙	농업용	20	50	총적	0	0	40
웅치	중산	미신고	020	미신고	웅치면	중산리	안종오	농업용	25	50	총적	0	0	40
웅치	중산	미신고	021	미신고	웅치면	중산리	추승호	농업용	25	50	총적	0	0	40
웅치	중산	미신고	022	미신고	웅치면	중산리	안용식	농업용	25	50	총적	0.5	0	40
웅치	중산	미신고	023	미신고	웅치면	중산리	박상문	농업용	25	50	총적	0	0	40
웅치	중산	미신고	024	미신고	웅치면	중산리	문금례	농업용	25	50	총적	0	0	40
웅치	중산	미신고	025	미신고	웅치면	중산리	안영순	농업용	25	50	총적	0	0	40
웅치	중산	미신고	026	미신고	웅치면	중산리	선종재	생활용	25	50	총적	0.5	0	40
웅치	중산	미신고	027	미신고	웅치면	중산리	안규성	생활용	25	50	총적	0.5	0	40
웅치	중산	미신고	028	미신고	웅치면	중산리	조일순	생활용	25	50	총적	0.5	0	40
웅치	중산	미신고	029	미신고	웅치면	중산리	선상기	생활용	25	50	총적	0.5	0	40
웅치	중산	미신고	030	미신고	웅치면	중산리	선상기	생활용	25	50	총적	0.5	0	40
웅치	중산	미신고	031	미신고	웅치면	중산리	선종원	생활용	3	1000	총적	0	0	0
웅치	중산	미신고	032	미신고	웅치면	중산리	조영일	농업용	25	50	총적	0.5	0	40
웅치	중산	미신고	033	미신고	웅치면	중산리	임병남	농업용	25	50	총적	0.5	0	40
웅치	중산	미신고	034	미신고	웅치면	중산리	윤영화	생활용	25	50	총적	0.5	0	40
웅치	중산	미신고	035	미신고	웅치면	중산리	김광남	생활용	25	50	총적	0.5	0	40
웅치	중산	미신고	036	미신고	웅치면	중산리	양남호	생활용	25	50	총적	0	0	40
웅치	중산	미신고	037	미신고	웅치면	중산리	백활인	생활용	5	1000	총적	0	0	0

2 1 현장조사 관정내역(계속)

관정번호	허가 형태	읍면	동리	번지	지명/건물명 /상호	용도	심도 (m)	구경 (mm)	관정 구분	펌프 (HP)	양수능력 (m3/일)	토출관 직경(mm)		
웅치	중산	미신고	038	미신고	웅치면	중산리	선방속	농업용	25	50	총적	0	0	40
웅치	중산	미신고	039	미신고	웅치면	중산리	선방속	농업용	25	50	총적	0.5	0	40
웅치	중산	미신고	040	미신고	웅치면	중산리	안윤식	농업용	25	50	총적	0.5	0	40
웅치	중산	미신고	041	미신고	웅치면	중산리	조영일	농업용	25	50	총적	0	0	40
웅치	중산	미신고	042	미신고	웅치면	중산리	조영일	농업용	25	50	총적	0	0	40
웅치	중산	미신고	043	미신고	웅치면	중산리	조영일	농업용	30	50	총적	0.5	0	40
웅치	중산	미신고	044	미신고	웅치면	중산리	김선구	농업용	30	50	총적	0.5	0	40
웅치	중산	미신고	045	미신고	웅치면	중산리	안윤식	농업용	30	50	총적	0.5	0	40
웅치	중산	미신고	046	미신고	웅치면	중산리	안규백	농업용	30	50	총적	0.5	0	40
웅치	중산	미신고	047	미신고	웅치면	중산리	정일택	농업용	30	50	총적	0.5	0	40
웅치	중산	미신고	048	미신고	웅치면	중산리	변장수	농업용	30	50	총적	0.5	0	40
웅치	중산	미신고	049	미신고	웅치면	중산리	변장수	농업용	30	50	총적	0.5	0	40
웅치	중산	미신고	050	미신고	웅치면	중산리	박길래	농업용	25	50	총적	0.5	0	40
웅치	중산	미신고	051	미신고	웅치면	중산리	한상근	농업용	25	50	총적	0.5	0	40
웅치	중산	미신고	052	미신고	웅치면	중산리	정인식	농업용	30	50	총적	0.5	0	40
웅치	중산	미신고	053	미신고	웅치면	중산리	정인식	농업용	25	50	총적	0.5	0	40
웅치	중산	미신고	054	미신고	웅치면	중산리	정순남	농업용	25	50	총적	0	0	40
웅치	중산	미신고	055	미신고	웅치면	중산리	김영재	농업용	25	50	총적	0	0	40
웅치	중산	미신고	056	미신고	웅치면	중산리	김영재	농업용	30	50	총적	1	0	40
웅치	중산	미신고	057	미신고	웅치면	중산리	강필구	농업용	25	50	총적	0.5	0	40
웅치	중산	미신고	058	미신고	웅치면	중산리	안중천	농업용	25	50	총적	1	0	40
웅치	중산	미신고	059	미신고	웅치면	중산리	강필구	농업용	25	50	총적	1	0	40
웅치	중산	미신고	060	미신고	웅치면	중산리	안환	농업용	25	50	총적	1	0	40
웅치	중산	미신고	061	미신고	웅치면	중산리	강필구	농업용	25	50	총적	0.5	0	40
웅치	중산	미신고	062	미신고	웅치면	중산리	무명	농업용	25	50	총적	1	0	40
웅치	중산	미신고	063	미신고	웅치면	중산리	김광남	농업용	25	50	총적	1	0	40
웅치	중산	미신고	064	미신고	웅치면	중산리	변연주	농업용	25	50	총적	0.5	0	40
웅치	중산	미신고	065	미신고	웅치면	중산리	정형순	농업용	10	50	총적	0.5	0	30
웅치	중산	미신고	066	미신고	웅치면	중산리	김선일	농업용	25	50	총적	0.5	0	40
웅치	중산	미신고	067	미신고	웅치면	중산리	한내용	농업용	25	50	총적	0.5	0	40
웅치	중산	미신고	068	미신고	웅치면	중산리	이상준	농업용	25	50	총적	1	0	40
웅치	중산	미신고	069	미신고	웅치면	중산리	이강중	농업용	25	50	총적	0.5	0	40
웅치	중산	미신고	070	미신고	웅치면	중산리	이강중	농업용	30	50	총적	1	0	40
웅치	중산	미신고	071	미신고	웅치면	중산리	웅치초등학교	생활용	5	1000	총적	0	0	0
웅치	중산	미신고	072	미신고	웅치면	중산리	변계진	농업용	20	50	총적	0.5	0	30
웅치	중산	미신고	073	미신고	웅치면	중산리	박길래	농업용	20	50	총적	0.5	0	30

2 1 현장조사 관정내역(계속)

관정번호	허가 형태	읍면	동리	번지	지명/건물명 /상호	용도	심도 (m)	구경 (mm)	관정 구분	펌프 (HP)	양수능력 (m3/일)	토출관 직경(mm)		
영치	중산	미신고	074	미신고	영치면	중산리	박길래	농업용	16	50	총적	0.5	0	30
영치	중산	미신고	075	미신고	영치면	중산리	변인환	농업용	20	50	총적	0.5	0	30
영치	중산	미신고	076	미신고	영치면	중산리	김동석	농업용	16	50	총적	0	0	30
영치	중산	미신고	077	미신고	영치면	중산리	문길웅	농업용	16	50	총적	0	0	0
영치	중산	미신고	078	미신고	영치면	중산리	강형석	농업용	16	50	총적	0.5	0	30
영치	중산	미신고	079	미신고	영치면	중산리	안필환	농업용	16	50	총적	1	0	30
영치	중산	미신고	080	미신고	영치면	중산리	김동석	농업용	20	50	총적	1	0	30
영치	중산	미신고	081	미신고	영치면	중산리	정준식	생활용	4	1000	총적	0	0	0
영치	중산	미신고	082	미신고	영치면	중산리	변대한	생활용	10	50	총적	0.5	0	25
영치	중산	미신고	083	미신고	영치면	중산리	선영모	생활용	16	50	총적	0.5	0	25
영치	중산	미신고	084	미신고	영치면	중산리	하용우	생활용	16	50	총적	0	0	30
영치	중산	미신고	085	미신고	영치면	중산리	신정방	생활용	10	50	총적	0.5	0	25
영치	중산	미신고	086	미신고	영치면	중산리	안필환	농업용	20	50	총적	0.5	0	30
영치	중산	미신고	087	미신고	영치면	중산리	김귀철	생활용	10	50	총적	0.5	0	30
영치	중산	미신고	088	미신고	영치면	중산리	문정님	생활용	15	50	총적	0.5	0	16
영치	중산	미신고	089	미신고	영치면	중산리	김원철	농업용	16	50	총적	1	0	30
영치	중산	미신고	090	미신고	영치면	중산리	김인채	농업용	80	200	암반	3	0	70
영치	중산	미신고	091	미신고	영치면	중산리	선석현	생활용	5	50	총적	0	0	0
영치	중산	미신고	092	미신고	영치면	중산리	김봉래	농업용	20	50	총적	0	0	0
영치	중산	미신고	093	미신고	영치면	중산리	박기례	농업용	20	50	총적	0	0	0
영치	중산	미신고	094	미신고	영치면	중산리	박연심	농업용	16	50	총적	0	0	0
영치	중산	미신고	095	미신고	영치면	중산리	임경관	농업용	16	50	총적	0	0	0
영치	중산	미신고	096	미신고	영치면	중산리	고재임	농업용	20	50	총적	0.5	0	30
영치	중산	미신고	097	미신고	영치면	중산리	조연심	농업용	16	50	총적	0	0	0
영치	중산	미신고	098	미신고	영치면	중산리	장중만	농업용	16	50	총적	0	0	0
영치	중산	미신고	099	미신고	영치면	중산리	박길래	농업용	16	50	총적	0.5	0	30
영치	중산	미신고	100	미신고	영치면	중산리	박길래	농업용	10	50	총적	0.5	0	30
영치	중산	미신고	101	미신고	영치면	중산리	김장순	생활용	10	50	총적	0.5	0	25
영치	중산	미신고	102	미신고	영치면	중산리	김행호	생활용	10	50	총적	0	0	0
영치	중산	미신고	103	미신고	영치면	중산리	안복순	생활용	10	50	총적	0.5	0	6
영치	중산	미신고	104	미신고	영치면	중산리	김윤례	생활용	10	50	총적	0.5	0	25
영치	중산	미신고	105	미신고	영치면	중산리	신해운	생활용	10	50	총적	0.5	0	25
영치	중산	미신고	106	미신고	영치면	중산리	약산회관	생활용	10	50	총적	0.5	0	25
영치	중산	미신고	107	미신고	영치면	중산리	안환	생활용	10	50	총적	0.5	0	20
영치	중산	미신고	108	미신고	영치면	중산리	김선백	생활용	10	50	총적	0.5	0	20
영치	중산	미신고	109	미신고	영치면	중산리	안영준	생활용	16	50	총적	0.5	0	20

2 1 현장조사 관정내역(계속)

관정번호	허가 형태	읍면	동리	번지	지명/건물명 /상호	용도	심도 (m)	구경 (mm)	관정 구분	펌프 (HP)	양수능력 (m3/일)	토출관 직경(mm)
웅치중산미신고 110	미신고	웅치면	중산리		변정수	생활용	10	50	층적	0.5	0	25
웅치중산미신고 111	미신고	웅치면	중산리		안환현	생활용	4	1000	층적	0	0	0
웅치중산미신고 112	미신고	웅치면	중산리		변계수	생활용	15	50	층적	0.5	0	20
웅치중산미신고 113	미신고	웅치면	중산리		이진섭	농업용	16	50	층적	0.5	0	30
웅치중산미신고 114	미신고	웅치면	중산리		이강중	생활용	5	1000	층적	0	0	0
웅치중산미신고 115	미신고	웅치면	중산리		이강중	생활용	16	50	층적	0.5	0	20
웅치중산미신고 116	미신고	웅치면	중산리		김복심	생활용	5	1000	층적	0	0	0
웅치중산미신고 117	미신고	웅치면	중산리		변연주	생활용	16	50	층적	0.5	0	20
웅치중산미신고 118	미신고	웅치면	중산리		윤정원	생활용	16	50	층적	0.5	0	20
웅치중산미신고 119	미신고	웅치면	중산리		변인환	농업용	15	50	층적	0.5	0	30
웅치중산미신고 120	미신고	웅치면	중산리		신방숙	생활용	15	50	층적	0.5	0	20
웅치중산미신고 121	미신고	웅치면	중산리		류중기	생활용	15	50	층적	0.5	0	20
웅치중산미신고 122	미신고	웅치면	중산리		김삼순	생활용	16	40	층적	0.5	0	20
웅치중산미신고 123	미신고	웅치면	중산리		손관기	생활용	10	50	층적	0.5	0	20
웅치중산미신고 124	미신고	웅치면	중산리		정형순	생활용	4	1000	층적	0	0	0
웅치중산미신고 125	미신고	웅치면	중산리		문용규	생활용	5	1000	층적	0	0	0
웅치중산미신고 126	미신고	웅치면	중산리		김덕환	생활용	16	50	층적	0.5	0	20
웅치중산미신고 127	미신고	웅치면	중산리		변진택	생활용	10	50	층적	0.5	0	25
웅치중산미신고 128	미신고	웅치면	중산리		안병희	생활용	10	50	층적	0.5	0	20
웅치중산미신고 129	미신고	웅치면	중산리		변주용	생활용	10	40	층적	0.5	0	20
웅치중산미신고 130	미신고	웅치면	중산리		고순자	생활용	10	50	층적	0.5	0	16
웅치중산미신고 131	미신고	웅치면	중산리		아담휴게실	생활용	12	50	층적	0.5	0	20
웅치중산미신고 132	미신고	웅치면	중산리		이진섭	생활용	16	50	층적	0.5	0	20
웅치중산미신고 133	미신고	웅치면	중산리		조병선	생활용	10	50	층적	0.5	0	20

3. 잠재오염원현황

3.1 오수배출시설

3.2 폐수배출시설

3.3 유류저장시설

3.4 축사시설

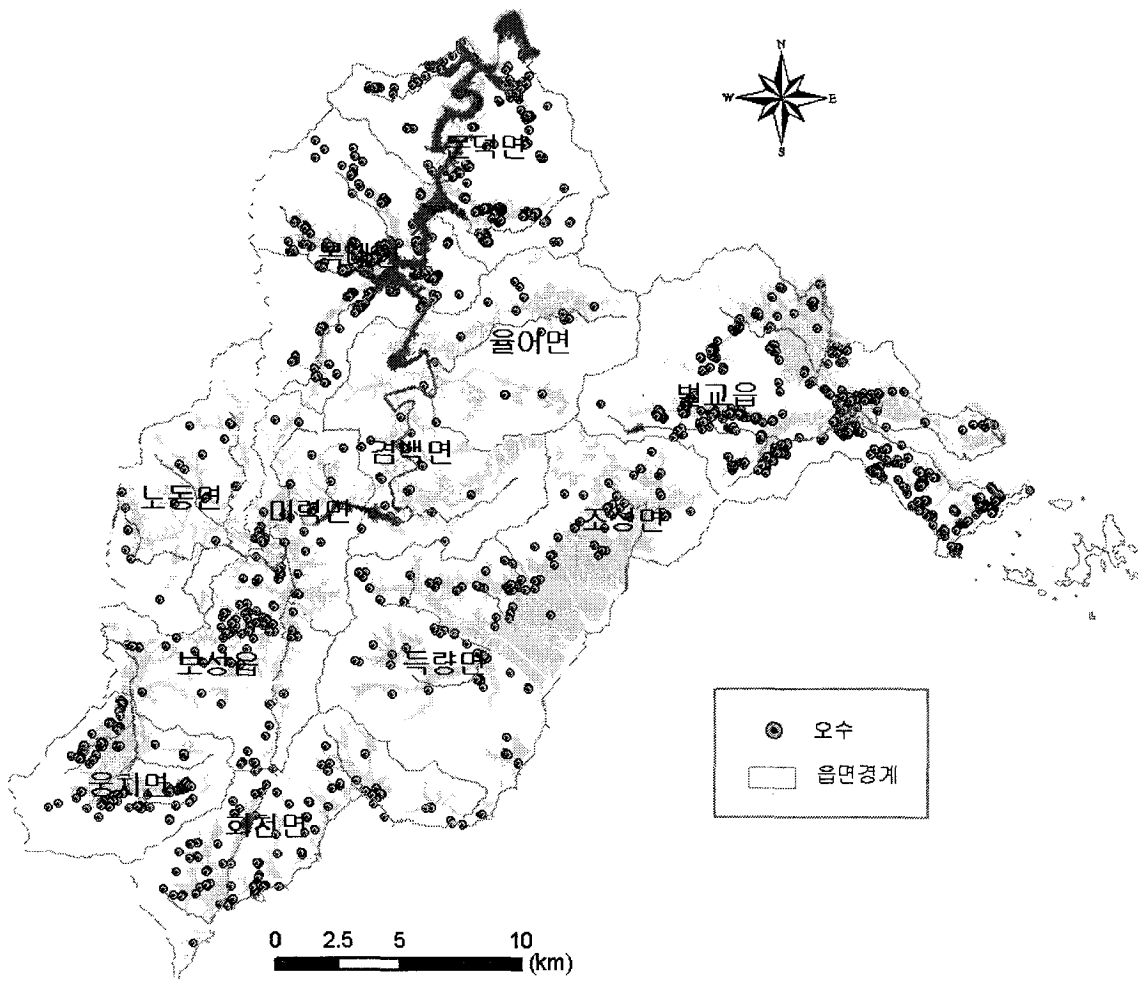
3.5 하수시설

3.6 환경기초시설

여 백

3.1 오수배출시설

여 백



【오수배출시설 위치도】

3 1 오수배출시설(계속)

일련번호	읍 면	동 리	번 지	사업장명	건축용도	처리방법	준공검사일
BOSU00001	보성읍	보성리	65		숙박시설	접촉산화	1994-03-04
BOSU00002	보성읍	보성리	48-12,-11,-16,-17	거림건설(주)	주거시설외 3건	폭기방법	2002-04-09
BOSU00003	보성읍	보성리	201-1		주택시설	임호프탱크	1986-02-22
BOSU00004	보성읍	보성리	341-10		숙박시설	접촉산화	1994-06-22
BOSU00005	보성읍	보성리	342-11 외1필지			현수미생물	2000-10-25
BOSU00006	보성읍	보성리	542	정산아파트	주택시설	폭기방법	1992-09-18
BOSU00007	보성읍	보성리	675	보성맨션	주택시설	임호프탱크	1991-07-09
BOSU00008	보성읍	보성리	738-2		업무시설	접촉산화	1996-12-19
BOSU00009	보성읍	보성리	834		업무시설	접촉산화	1995-11-16
BOSU00010	보성읍	보성리	846-14		숙박시설	폭기방법	1994-06-02
BOSU00011	보성읍	보성리	893-10 ,896-10,24		기타	접촉산화	1995-07-12
BOSU00012	보성읍	우산리	7-2 외 2필지			현수미생물	2003-06-16
BOSU00013	보성읍	우산리	9		주거시설	폭기방법	2003-07-02
BOSU00014	보성읍	우산리	32-4		주거시설	폭기방법	2003-09-08
BOSU00015	보성읍	우산리	178		주거시설	폭기방법	2002-07-25
BOSU00016	보성읍	우산리	179		주거시설	접촉폭기	2003-12-24
BOSU00017	보성읍	우산리	257		주거시설	현수미생물	2003-08-21
BOSU00018	보성읍	우산리	261-4		문화및집회시설외 3건	접촉폭기	2004-12-23
BOSU00019	보성읍	우산리	297		근린생활시설	폭기방법	2004-07-30
BOSU00020	보성읍	우산리	306-9		주택시설	폭기방법	1991-01-30
BOSU00021	보성읍	우산리	347-3		주거시설	현수미생물	2002-07-08
BOSU00022	보성읍	우산리	397-1		주거시설외 1건	3단생물막접촉법	2004-05-27
BOSU00023	보성읍	우산리	490-1		주거시설	현수미생물	2003-08-29
BOSU00024	보성읍	우산리	491-1		주거시설	접촉폭기	2003-08-29
BOSU00025	보성읍	우산리	566-6		주거시설외 1건	접촉폭기	2005-02-25
BOSU00026	보성읍	옥평리	산32-1외1필지		주거시설외 2건	현수미생물	2005-02-28
BOSU00027	보성읍	옥평리	산32-7		판매및영업시설외 9건	호기성생물학적처리	2004-12-31
BOSU00028	보성읍	옥평리	산32-7		판매및영업시설외 9건	기타	2004-12-31
BOSU00029	보성읍	옥평리	146-1		문화및집회시설	현수미생물	2004-09-13
BOSU00030	보성읍	옥평리	252		주거시설	폭기방법	2002-07-08
BOSU00031	보성읍	옥평리	421-2		주거시설	접촉폭기	2004-01-02
BOSU00032	보성읍	옥평리	770	보성실업고등학교(교실동)	기타외 1건	접촉안정	2001-11-05
BOSU00033	보성읍	옥평리	777-1	보성실업고등학교 급식시설	주택시설외 2건	현수미생물	2001-11-05
BOSU00034	보성읍	옥평리	779-1		작업소	접촉산화	1994-12-07

3 1 오수배출시설(계속)

일련번호	읍 면	동 리	번 지	사 업 장 명	건 축 용 도	처 리 방 법	준공검사일
BOSU00035	보성읍	옥평리	798	보성중학교(학교시설)	교육연구시설	현수미생물	2000-10-06
BOSU00036	보성읍	옥평리	805	보성중학교(연립사택)	주거시설	접촉폭기	2002-11-21
BOSU00037	보성읍	옥평리	814-5		주거시설	호기성생물학적처리	2004-11-18
BOSU00038	보성읍	봉산리	산71-8		판매및영업시설외 1건	접촉폭기	2004-09-01
BOSU00039	보성읍	봉산리	산71-12		숙박시설	기타	2004-10-14
BOSU00040	보성읍	봉산리	산120-3		공업시설	호기성생물학적처리	2005-04-13
BOSU00041	보성읍	봉산리	산 130-1		판매시설외 1건	현수미생물	2002-04-26
BOSU00042	보성읍	봉산리	639-1 외 4필지		주거시설	접촉폭기	2002-12-05
BOSU00043	보성읍	봉산리	1038-1		주거시설	접촉폭기	2004-09-09
BOSU00044	보성읍	봉산리	1164-2		주거시설	호기성생물학적처리	2005-02-04
BOSU00045	보성읍	봉산리	1206-1	학림건설(주)	주거시설외 4건	접촉폭기	2003-11-10
BOSU00046	보성읍	봉산리	1261-1		판매및영업시설외 1건	현수미생물	2004-04-09
BOSU00047	보성읍	봉산리	1288-1		판매및영업시설외 2건	접촉폭기	2003-02-14
BOSU00048	보성읍	봉산리	1290 외 4필지	대한다업(주)	판매및영업시설외 9건	현수미생물	2003-09-08
BOSU00049	보성읍	봉산리	1291-4	대한다업(주)	주거시설	접촉폭기	2003-09-09
BOSU00050	보성읍	봉산리	1294-4		근린생활시설	현수미생물	2003-12-12
BOSU00051	보성읍	봉산리	1297-7	(주)해경	주거시설외 2건	접촉폭기	2003-04-04
BOSU00052	보성읍	괘상리	127		주거시설	호기성생물학적처리	2004-12-23
BOSU00053	보성읍	괘상리	산 174-2, 산172		근린생활시설	현수미생물	2002-11-11
BOSU00054	보성읍	괘상리	191-1		주거시설	접촉폭기	2004-07-30
BOSU00055	보성읍	괘상리	197-2		업무시설외 1건	현수미생물	2003-11-21
BOSU00056	보성읍	괘상리	493-1	괘상리 두방마을 영농회	문화및집회시설	접촉폭기	2004-06-25
BOSU00057	보성읍	괘상리	725-1	진흥기업(주)	주거시설외 4건	접촉폭기	2002-08-01
BOSU00058	보성읍	괘상리	883	자세마을새마을회	문화및집회시설	험기여상폭기방법	2004-02-26
BOSU00059	보성읍	옥암리	519-1	옥암리에동마을회	문화및집회시설	접촉폭기	2003-02-03
BOSU00060	보성읍	대야리	산184-20		주거시설	접촉폭기	2004-09-17
BOSU00061	보성읍	대야리	1037-1		주거시설	접촉폭기	2002-09-07
BOSU00062	보성읍	대야리	1076-1		주거시설	접촉폭기	2003-06-02
BOSU00063	보성읍	원봉리			주거시설외 1건	현수미생물	2004-04-09
BOSU00064	보성읍	원봉리	8		주거시설외 1건	현수미생물	2004-11-30
BOSU00065	보성읍	원봉리	10-1		주거시설외 2건	접촉폭기	2002-12-18
BOSU00066	보성읍	원봉리		보성관광모텔	숙박시설	호기성생물학적처리	2004-11-22
BOSU00067	보성읍	원봉리	74-1		주거시설	접촉폭기	2002-12-04
BOSU00068	보성읍	원봉리	148-2,4		공업시설	호기성접촉폭기방법	2004-06-25

3.1 오수배출시설(계속)

일련번호	읍 면	동 리	번 지	사업장명	건축용도	처리방법	준공검사일
BOSU00069	보성읍	원봉리	192		주거시설	접촉폭기	2004-10-21
BOSU00070	보성읍	원봉리	309		주거시설	접촉폭기	2002-10-25
BOSU00071	보성읍	원봉리	465		주거시설	폭기방법	2002-04-26
BOSU00072	보성읍	원봉리	545-1	(주)한양자원개발	업무시설외 2건	현수미생물	2004-11-18
BOSU00073	보성읍	주봉리	105-1		업무시설	임호프탱크	1990-08-10
BOSU00074	보성읍	주봉리	285-1		주거시설	현수미생물	2004-04-09
BOSU00075	보성읍	주봉리	325		업무시설	폭기방법	2002-06-27
BOSU00076	보성읍	주봉리	389-13, 20		숙박시설	폭기방법	1993-11-05
BOSU00077	보성읍	주봉리	391, 392-1		숙박시설	접촉산화	1996-10-28
BOSU00078	보성읍	주봉리	474-3		주거시설	접촉폭기	2004-09-09
BOSU00079	보성읍	주봉리	534		주거시설	접촉폭기	2003-04-07
BOSU00080	보성읍	주봉리	547		주거시설	호기성생물학적처리	2004-12-28
BOSU00081	보성읍	용문리	616-1, 616-9	보성소각장	작업소외 3건	접촉폭기	2002-04-01
BOSU00082	보성읍	용문리	산 31		주거시설외 1건	접촉폭기	2003-08-20
BOSU00083	보성읍	용문리	42		주거시설	헝기여상폭기방법	2004-01-08
BOSU00084	보성읍	용문리	72-7		작업소	현수미생물	1999-11-22
BOSU00085	보성읍	용문리			주거시설	호기성생물학적처리	2004-12-09
BOSU00086	보성읍	용문리	391-1		문화및집회시설	접촉폭기	2003-06-10
BOSU00087	보성읍	용문리	412-2		주거시설	접촉폭기	2003-02-04
BOSU00088	보성읍	용문리	609-2	한국전력공사	공업시설	접촉폭기	2004-12-23
BOSU00089	보성읍	용문리	710-3	용문가든	근린생활시설	현수미생물	2003-01-20
BOSU00090	별교읍	별교리	52-2, 53, 40, 915-2	재단법인 광주구 천주교유지재단	주거시설외 3건	호기성생물학적처리	2004-08-26
BOSU00091	별교읍	별교리	61		주거시설	접촉폭기	2002-11-20
BOSU00092	별교읍	별교리	135		주거시설	접촉폭기	2003-05-29
BOSU00093	별교읍	별교리	190		주거시설	접촉폭기	2003-05-29
BOSU00094	별교읍	별교리	508	전라남도보성교육청	주택시설외 1건	접촉산화	2001-06-04
BOSU00095	별교읍	별교리	623-17		근린생활시설	현수미생물	2003-03-14
BOSU00096	별교읍	별교리	625-33		판매및영업시설외 1건	접촉폭기	2002-05-02
BOSU00097	별교읍	별교리	628-1		판매시설외 1건	폭기방법	2001-02-13
BOSU00098	별교읍	별교리	642-2	별교초등학교	교육연구시설	접촉폭기	2001-02-21
BOSU00099	별교읍	별교리	726		판매시설외 1건	현수미생물	2001-05-14
BOSU00100	별교읍	별교리	733-1		판매및영업시설외 3건	현수미생물	2002-08-02
BOSU00101	별교읍	별교리	759-1		판매및영업시설	폭기방법	2002-05-03
BOSU00102	별교읍	별교리	864-2		판매시설	현수미생물	2001-06-22

3 1 오수배출시설(계속)

일련번호	읍 면	동 리	번 지	사업장명	건축용도	처리방법	준공검사일
BOSU00103	벌교읍	벌교리	867-16		판매및영업시설외 4건	접촉폭기	2003-01-16
BOSU00104	벌교읍	벌교리	868		업무시설	접촉산화	1994-05-20
BOSU00105	벌교읍	벌교리	868		업무시설	접촉폭기	2002-12-05
BOSU00106	벌교읍	벌교리	871-5		주거시설외 2건	접촉폭기	2002-12-23
BOSU00107	벌교읍	벌교리	871-8		판매시설	접촉산화	1992-12-11
BOSU00108	벌교읍	벌교리	873-1, 873-6		판매및영업시설외 2건	호기성생물학적처리	2003-10-29
BOSU00109	벌교읍	벌교리	875-17		주택시설	접촉폭기	1999-08-28
BOSU00110	벌교읍	벌교리	878-1	부영아파트	주택시설	폭기방법	1992-05-19
BOSU00111	벌교읍	벌교리	887-2	매일상가	판매시설	접촉산화	1998-09-23
BOSU00112	벌교읍	벌교리	888-2	일성회관	판매시설	접촉산화	1992-09-02
BOSU00113	벌교읍	벌교리	888-3			생물막여과법	2004-06-03
BOSU00114	벌교읍	벌교리	888-10		판매및영업시설외 1건	현수미생물	2004-06-04
BOSU00115	벌교읍	벌교리	893-12		주거시설	접촉폭기	2002-07-11
BOSU00116	벌교읍	전동리	115-1	전동리초지마을회	문화및집회시설	호기성생물학적처리	2004-12-15
BOSU00117	벌교읍	전동리	134, 134-2		주거시설	호기성생물학적처리	2004-12-23
BOSU00118	벌교읍	전동리	183		주거시설	접촉폭기	2005-03-14
BOSU00119	벌교읍	전동리	537		주거시설	접촉폭기	2003-01-27
BOSU00120	벌교읍	전동리	567-1		주거시설	접촉산화	2002-07-30
BOSU00121	벌교읍	전동리	1016		주거시설	접촉폭기	2002-10-10
BOSU00122	벌교읍	전동리	1213-1		주거시설	현수미생물	2002-07-08
BOSU00123	벌교읍	지동리	239		주거시설	접촉폭기	2004-08-18
BOSU00124	벌교읍	지동리	359-2		주거시설	접촉폭기	2003-07-02
BOSU00125	벌교읍	지동리	410		주거시설	폭기방법	2003-02-18
BOSU00126	벌교읍	지동리	484		주거시설	접촉폭기	2004-06-04
BOSU00127	벌교읍	지동리	484-1		주거시설	접촉폭기	2004-07-30
BOSU00128	벌교읍	지동리	612-13		주거시설	분리접촉폭기방법	2004-06-04
BOSU00129	벌교읍	지동리	1178-7		주거시설	호기성생물학적처리	2004-08-18
BOSU00130	벌교읍	지동리	1189-2	회안경노당	교육원및복지시설	접촉폭기	2003-07-25
BOSU00131	벌교읍	고읍리	558-1	고읍지곡새마을회관	교육원및복지시설	혐기 및 호기성접촉방법	2004-03-09
BOSU00132	벌교읍	고읍리	568-1		주거시설	호기성생물학적처리	2004-10-07
BOSU00133	벌교읍	고읍리	637-1		주거시설	분리접촉폭기방법	2004-07-03
BOSU00134	벌교읍	고읍리	668-1		주거시설	접촉폭기	2002-09-23
BOSU00135	벌교읍	고읍리	783-6, 782-3		주거시설	호기성생물학적처리	2004-07-21
BOSU00136	벌교읍	고읍리	1073		주거시설	접촉폭기	2002-09-17

31 오수배출시설(계속)

일련번호	읍 면	동 리	번 지	사업장명	건축용도	처리방법	준공검사일
BOSU00137	벌교읍	고읍리	1186-1,2	고읍리구치마울회	문화및집회시설	호기성생물학적처리	2003-11-07
BOSU00138	벌교읍	고읍리	1222		주거시설	현수미생물	2002-06-17
BOSU00139	벌교읍	낙성리	42	낙성초등학교	교육시설	접촉폭기	2002-07-11
BOSU00140	벌교읍	낙성리	546-9		주거시설외 2건	현수미생물	2003-07-11
BOSU00141	벌교읍	낙성리	552-8		주거시설	접촉폭기	2003-02-04
BOSU00142	벌교읍	낙성리	554-2		주거시설	현수미생물	2002-05-13
BOSU00143	벌교읍	낙성리	608-10		주거시설	접촉폭기	2003-01-16
BOSU00144	벌교읍	낙성리	626		주거시설	접촉폭기	2002-08-24
BOSU00145	벌교읍	추동리	625-28	호수가든	근린생활시설	기타	2003-01-08
BOSU00146	벌교읍	추동리	1731		주거시설외 1건	폭기방법	2003-05-23
BOSU00147	벌교읍	추동리	1738-1		주거시설외 1건	접촉폭기	2003-06-02
BOSU00148	벌교읍	증광리	464		주거시설	현수미생물	2004-03-25
BOSU00149	벌교읍	철동리	703-3,704-4	벌교구정새마을회최승진	문화및집회시설	호기성접촉폭기방법	2003-12-24
BOSU00150	벌교읍	철동리	879-1		주거시설	접촉산화	2002-11-21
BOSU00151	벌교읍	철동리	1050		주거시설	접촉폭기	2002-08-13
BOSU00152	벌교읍	철동리	1073		주거시설	접촉폭기	2002-07-19
BOSU00153	벌교읍	철동리	1130-3		주거시설	분리접촉폭기방법	2004-08-18
BOSU00154	벌교읍	철동리	1173-2		주거시설	접촉폭기	2003-12-11
BOSU00155	벌교읍	척령리	498		주거시설	접촉폭기	2002-12-13
BOSU00156	벌교읍	척령리	500	척령백천새마을회	문화및집회시설	현수미생물	2002-07-25
BOSU00157	벌교읍	척령리	612-3		근린생활시설외 1건	접촉폭기	2002-12-24
BOSU00158	벌교읍	척령리	614		주거시설	현수미생물	2003-11-01
BOSU00159	벌교읍	척령리	695		교육원및복지시설외 1건	호기성생물학적처리	2005-02-28
BOSU00160	벌교읍	마동리	188-1		주거시설	접촉폭기	2002-08-13
BOSU00161	벌교읍	마동리	554-3		문화및집회시설	호기성접촉폭기방법	2004-03-30
BOSU00162	벌교읍	마동리	958		주거시설	현수미생물	2003-06-25
BOSU00163	벌교읍	장좌리	산 7-2		작업소	접촉산화	1994-12-15
BOSU00164	벌교읍	장좌리	182		주거시설	호기성생물학적처리	2005-02-28
BOSU00165	벌교읍	장좌리	197,325	벌교교회	주거시설외 1건	폭기방법	2003-12-30
BOSU00166	벌교읍	장좌리	210		주거시설	접촉폭기	2003-04-25
BOSU00167	벌교읍	장좌리	222-1,4,41,1200-9		판매시설외 2건	접촉산화	2000-11-06
BOSU00168	벌교읍	장좌리	226-2		주거시설	호기성생물학적처리	2004-02-16
BOSU00169	벌교읍	장좌리	253,251		주거시설	접촉폭기	2003-05-29
BOSU00170	벌교읍	장좌리	292-4		판매및영업시설외 1건	현수미생물	2002-08-24

3.1 우수배출시설(계속)

일련번호	면적	동리	번지	사업장명	건축용도	처리방법	준공검사일
BOSU00171	평토평	장좌리	294-1 외2필지		문화및집회시설	호기성생물학적처리	2004-03-30
BOSU00172	평토평	장좌리	393,553		주거시설	접촉폭기	2003-07-30
BOSU00173	평토평	장좌리	511	벌교고등학교,삼광중학교	급식시설	현수미생물	2001-05-19
BOSU00174	평토평	장좌리	511,562-1		근린생활시설외 1건	분리접촉폭기방법	2004-02-16
BOSU00175	평토평	장좌리	554-4		주거시설외 1건	접촉폭기	2002-05-02
BOSU00176	평토평	장좌리	589-1		교육연구시설	폭기방법	1995-01-05
BOSU00177	평토평	장좌리	597-1		주택시설	살수여상	1991-02-12
BOSU00178	평토평	장좌리	616,616-7,617-6		업무시설외 1건	접촉폭기	2005-01-06
BOSU00179	평토평	장좌리	616-8,616-9		판매시설외 1건	접촉산화	2001-06-28
BOSU00180	평토평	장좌리	620-5		판매시설외 1건	현수미생물	2001-02-16
BOSU00181	평토평	장좌리	624-1		주택시설	폭기방법	1991-06-24
BOSU00182	평토평	장좌리	706-4		주거시설	접촉폭기	2004-05-04
BOSU00183	평토평	장좌리	712	전라남도보성교육장		접촉폭기	2002-07-11
BOSU00184	평토평	장좌리	731-2	해한예수교연합회 벌교생명교회	문화및집회시설	접촉폭기	2005-01-21
BOSU00185	평토평	장좌리	809-3, 810	무만마을 새마을회	문화및집회시설	3단생물막접촉법	2004-07-13
BOSU00186	평토평	장좌리	814		주거시설	현수미생물	2004-01-30
BOSU00187	평토평	장좌리	860-1		문화및집회시설	분리접촉폭기방법	2004-08-26
BOSU00188	평토평	장좌리	1037-1		주거시설	접촉폭기	2002-07-05
BOSU00189	평토평	장좌리	1200-11		판매시설	접촉폭기	2000-11-30
BOSU00190	평토평	장좌리	1227-39		문화및집회시설	접촉폭기	2003-02-24
BOSU00191	평토평	영등리	148-34		주거시설	접촉폭기	2002-06-07
BOSU00192	평토평	영등리	201		주거시설	혐기 및 호기성접촉방법	2003-11-29
BOSU00193	평토평	영등리	288-1, 289-1		주거시설	접촉폭기	2003-08-01
BOSU00194	평토평	영등리	442-4		문화및집회시설	호기성생물학적처리	2004-12-28
BOSU00195	평토평	영등리	467-2	(주)청정화학	주거시설외 1건	현수미생물	2002-02-08
BOSU00196	평토평	영등리	467-2	(주)청정화학	주거시설외 2건	현수미생물	2002-02-08
BOSU00197	평토평	영등리	1342-6		주거시설외 1건	접촉폭기	2003-09-30
BOSU00198	평토평	영등리	1475-2		주거시설	접촉폭기	2004-10-26
BOSU00199	평토평	장암리	348		주거시설	폭기방법	2003-05-20
BOSU00200	평토평	장암리	806-5		주거시설	접촉폭기	2003-01-16
BOSU00201	평토평	장암리	895		주거시설	접촉폭기	2003-02-04
BOSU00202	평토평	연산리	109-1외1필지	벌교농업협동조합	업무시설외 1건	기타	2004-11-18
BOSU00203	평토평	연산리	283-6		주거시설	현수미생물	2002-08-09
BOSU00204	평토평	연산리	351-4		판매시설	현수미생물	2001-07-26

3 1 오수배출시설(계속)

일련번호	면적	동리	번지	사업장명	건축용도	처리방법	준공검사일
BOSU00205	㎡	연산리	374-4		주거시설	접촉산화	2002-07-30
BOSU00206	㎡	연산리	466		주거시설	접촉폭기	2002-12-27
BOSU00207	㎡	연산리	483		업무시설	접촉폭기	2003-10-31
BOSU00208	㎡	연산리	532-6		주거시설	호기성접촉폭기방법	2004-05-04
BOSU00209	㎡	연산리	553-7,8	연산리마을회	문화및집회시설	호기성생물학적처리	2003-11-07
BOSU00210	㎡	연산리	606		작업소	접촉산화	1994-12-03
BOSU00211	㎡	연산리	608		작업소	임호프탱크	1991-08-28
BOSU00212	㎡	연산리	609	한국폴리테크	작업소	접촉산화	1992-02-22
BOSU00213	㎡	연산리	609	(주)한국폴리테크	업무시설	접촉폭기	2001-12-26
BOSU00214	㎡	연산리	610		작업소	임호프탱크	1998-05-14
BOSU00215	㎡	연산리	615	대성제강	작업소	폭기방법	1996-05-13
BOSU00216	㎡	봉림리	136		주거시설외 1건	접촉폭기	2002-11-15
BOSU00217	㎡	봉림리	303-3	전라남도보성교육청교육장	주택시설외 1건	접촉산화	2001-01-29
BOSU00218	㎡	회정리	산 40-70		판매시설	접촉폭기	2001-01-17
BOSU00219	㎡	회정리	58		주택시설	임호프탱크	1990-09-27
BOSU00220	㎡	회정리	산 62-2	엘림아파트	주택시설	폭기방법	1992-03-19
BOSU00221	㎡	회정리	68		주거시설	현수미생물	2003-11-07
BOSU00222	㎡	회정리	149	(주)현기건설	업무시설	접촉폭기	2003-07-18
BOSU00223	㎡	회정리	161		주거시설	접촉폭기	2002-11-26
BOSU00224	㎡	회정리	234-1		주거시설외 1건	호기성생물학적처리	2003-12-30
BOSU00225	㎡	회정리	242		주거시설	폭기방법	2003-05-06
BOSU00226	㎡	회정리	435-4		판매및영업시설외 2건	접촉폭기	2003-01-16
BOSU00227	㎡	회정리	383-1		주거시설외 2건	현수미생물	2003-05-06
BOSU00228	㎡	회정리	412-1, 산 31-17	(주)제석주택	주택시설	접촉산화	2001-07-27
BOSU00229	㎡	회정리	432		급식시설	임호프탱크	1987-10-10
BOSU00230	㎡	회정리	435-5, 435-6, 435-1		주거시설외 1건	호기성생물학적처리	2005-03-08
BOSU00231	㎡	회정리	435-15		숙박시설	폭기방법	1994-09-12
BOSU00232	㎡	회정리	440	콘서트 단란주점	판매시설외 2건	현수미생물	2000-10-11
BOSU00233	㎡	회정리	451	우리주택	주택시설	폭기방법	1991-10-29
BOSU00234	㎡	회정리	483-3		업무시설외 1건	현수미생물	2004-07-21
BOSU00235	㎡	회정리	515-15		주택시설	폭기방법	1990-09-26
BOSU00236	㎡	회정리	530-1		판매및영업시설	현수미생물	2005-04-13
BOSU00237	㎡	회정리	538-5 58통		주거시설	호기성생물학적처리	2004-03-19
BOSU00238	㎡	회정리	538-6			호기성생물학적처리	2004-10-07

3 1 오수배출시설(계속)

일련번호	읍 면	동 리	번 지	사업장명	건축용도	처리방법	준공검사일
BOSU00239	벌교읍	회정리	539-3		주거시설	현수미생물	2003-07-29
BOSU00240	벌교읍	회정리	539-11		주택시설	임호프탱크	1985-07-05
BOSU00241	벌교읍	회정리	540-44		주거시설	접촉폭기	2003-07-08
BOSU00242	벌교읍	회정리	658-8		판매시설외 2건	현수미생물	2001-06-28
BOSU00243	벌교읍	회정리	799		문화및집회시설	접촉폭기	2003-06-04
BOSU00244	벌교읍	장양리	203-2		주거시설	접촉폭기	2004-08-18
BOSU00245	벌교읍	장양리	510-6		숙박시설	접촉산화	1998-01-20
BOSU00246	벌교읍	장양리	847-10	양동새마을회	문화및집회시설	접촉폭기	2002-07-19
BOSU00247	벌교읍	장양리	1350		주거시설외 2건	접촉폭기	2002-07-08
BOSU00248	벌교읍	장양리	1437-13,1437-14	(주)롯데기공	주거시설외 1건	생물막여과법	2003-11-29
BOSU00249	벌교읍	호동리	1-1		주거시설	폭기방법	2003-03-14
BOSU00250	벌교읍	호동리	177-1		주거시설	3단생물막접촉법	2004-07-27
BOSU00251	벌교읍	호동리	179-5		주거시설	호기성생물학적처리	2005-02-28
BOSU00252	벌교읍	호동리	179-7		주택시설	접촉폭기	2000-06-14
BOSU00253	벌교읍	호동리	185		문화및집회시설	호기성생물학적처리	2004-01-15
BOSU00254	벌교읍	호동리	222		주거시설	호기성접촉폭기방법	2005-01-24
BOSU00255	벌교읍	호동리	414-1		주거시설	접촉폭기	2002-07-08
BOSU00256	벌교읍	호동리	739-4	상호새마을회	문화및집회시설	접촉폭기	2004-07-30
BOSU00257	벌교읍	옥전리	98-9		주거시설	접촉폭기	2003-12-24
BOSU00258	벌교읍	옥전리	269-8		숙박시설외 2건	접촉산화	2002-02-01
BOSU00259	벌교읍	옥전리	269-11		주거시설	접촉폭기	2003-02-13
BOSU00260	벌교읍	옥전리	341-3	마하새마을회	문화및집회시설	현수미생물	2003-11-29
BOSU00261	벌교읍	옥전리	1129-3		주거시설	기타	2004-10-14
BOSU00262	노동면	광곡리	397		주거시설	호기성생물학적처리	2004-12-23
BOSU00263	노동면	광곡리	442	탄곡마을회	문화및집회시설	기타	2004-12-28
BOSU00264	노동면	광곡리	616		주거시설외 1건	현수미생물	2004-04-09
BOSU00265	노동면	대련리	740-4		문화및집회시설	접촉폭기	2003-01-23
BOSU00266	노동면	금호리	11-1		주거시설	현수미생물	2002-09-26
BOSU00267	노동면	금호리	418		주거시설	접촉폭기	2002-07-23
BOSU00268	노동면	금호리	423		주거시설	접촉폭기	2005-02-28
BOSU00269	노동면	옥마리	694	마산마을회	문화및집회시설	호기성생물학적처리	2003-10-21
BOSU00270	노동면	옥마리	461-1		주거시설외 1건	접촉폭기	2004-11-03
BOSU00271	노동면	용호리	200		공업시설	헝기여상폭기방법	2004-02-03
BOSU00272	노동면	거석리	226		주거시설	현수미생물	2002-12-09

3 1 오수배출시설(계속)

일련번호	읍 면	동 리	번 지	사업장명	건축용도	처리방법	준공검사일
BOSU00273	노동면	거석리	283 288-1		주거시설	접촉폭기	2003-05-20
BOSU00274	노동면	신천리	산 42		주거시설	현수미생물	2002-08-09
BOSU00275	노동면	신천리	475		문화및집회시설	호기성생물학적처리	2004-10-07
BOSU00276	노동면	학동리	349-1	호미마을회	문화및집회시설	접촉폭기	2002-08-02
BOSU00277	노동면	학동리	376			현수미생물	2003-11-10
BOSU00278	노동면	학동리	501-4		판매및영업시설외 1건	접촉폭기	2004-12-02
BOSU00279	노동면	명봉리	547-1, 547-2, 547-3	동성토건(주)	주거시설외 2건	현수미생물	2003-09-30
BOSU00280	노동면	명봉리	560 572, 산31, 548	임광토건(주)	주거시설외 5건	현수미생물	2003-04-29
BOSU00281	미력면	도개리	348		주거시설	호기성생물학적처리	2004-10-07
BOSU00282	미력면	도개리	667-6	미력면사무소	업무시설외 1건	현수미생물	2001-12-24
BOSU00283	미력면	도개리	679-2	미력식당	근린생활시설	현수미생물	2002-12-24
BOSU00284	미력면	도개리	681-2	한주식당	근린생활시설	현수미생물	2002-12-24
BOSU00285	미력면	도개리	730-7	신흥식당	근린생활시설	현수미생물	2002-12-24
BOSU00286	미력면	도개리	762-1, 5, 6		작업소	현수미생물	2000-04-14
BOSU00287	미력면	도개리	762-4		작업소외 2건	현수미생물	2001-09-17
BOSU00288	미력면	도개리	774		주거시설	접촉폭기	2004-07-19
BOSU00289	미력면	도개리	955-1		주거시설외 3건	혐기 및 호기성접촉방법	2003-09-26
BOSU00290	미력면	도개리	956-1	(주)여천마린 레저스포츠	주택시설외 3건	접촉폭기	2001-01-19
BOSU00291	미력면	도개리	957	(주)호남유화	업무시설외 2건	호기성접촉폭기방법	2003-11-20
BOSU00292	미력면	도개리	958		주거시설외 3건	현수미생물	2002-12-11
BOSU00293	미력면	도개리	959-1	대건시스템(주)	주택시설외 3건	현수미생물	2001-11-13
BOSU00294	미력면	도개리	960-1	동원철강(주)	주거시설외 4건	접촉폭기	2002-06-03
BOSU00295	미력면	도개리	961-1		작업소	폭기방법	1993-10-22
BOSU00296	미력면	미력리	305, 305-5		판매시설외 3건	접촉폭기	2001-05-10
BOSU00297	미력면	미력리	722-1	구기마을회	문화및집회시설	호기성생물학적처리	2005-02-25
BOSU00298	미력면	화방리	산 64-19		주거시설	접촉폭기	2003-01-28
BOSU00299	미력면	화방리	497-1	화방리석호마을회	문화및집회시설	접촉폭기	2004-12-15
BOSU00300	미력면	화방리	737		주거시설	접촉산화	2002-07-19
BOSU00301	미력면	화방리	1188		주거시설	현수미생물	2003-02-25
BOSU00302	미력면	용정리	10	금강종합건설(주)	주거시설외 2건	호기성생물학적처리	2004-09-24
BOSU00303	미력면	용정리	186	학교법인보성학원	주거시설외 6건	접촉폭기	2003-04-09
BOSU00304	미력면	용정리	715		주거시설	접촉폭기	2002-06-20
BOSU00305	미력면	덕림리	41		주거시설	접촉폭기	2004-09-24
BOSU00306	미력면	덕림리	175	우곡마을회	문화및집회시설	접촉폭기	2004-10-07

3 1 오수배출시설(계속)

일련번호	읍 면	동 리	번 지	사업장명	건축용도	처리방법	준공검사일
BOSU00307	미력면	덕림리	348		주거시설	현수미생물	2003-01-23
BOSU00308	미력면	덕림리	563-4		주거시설	접촉폭기	2002-08-30
BOSU00309	미력면	덕림리	646-6		문화및집회시설	접촉폭기	2002-07-05
BOSU00310	미력면	덕림리	785	남해종합개발	업무시설	접촉산화	2003-03-28
BOSU00311	미력면	반룡리	655	순천국도유지사무소	주택시설외 3건	현수미생물	2001-11-05
BOSU00312	미력면	반룡리	768		의료시설	폭기방법	1993-06-21
BOSU00313	미력면	반룡리	768		의료시설	장기폭기법	2002-04-26
BOSU00314	미력면	반룡리	841-2,-3,-4	(주)세종종합건설	작업소외 4건	현수미생물	2001-05-23
BOSU00315	검백면	석호리	452-3, 453		주거시설	폭기방법	2003-01-23
BOSU00316	검백면	석호리	456-8		판매시설	현수미생물	2000-11-15
BOSU00317	검백면	석호리	502		주거시설	접촉폭기	2003-08-12
BOSU00318	검백면	석호리	546-1		근린생활시설	현수미생물	2004-12-15
BOSU00319	검백면	석호리	679-2		주거시설	호기성생물학적처리	2004-08-12
BOSU00320	검백면	운림리	21		주거시설	접촉폭기	2002-09-06
BOSU00321	검백면	운림리			주거시설	호기성접촉폭기방법	2004-03-09
BOSU00322	검백면	운림리	70		주거시설	접촉폭기	2004-11-18
BOSU00323	검백면	운림리	279-7		주거시설	호기성생물학적처리	2004-12-09
BOSU00324	검백면	평호리	54	태인종합건설(주)	주거시설외 2건	접촉폭기	2005-03-14
BOSU00325	검백면	평호리	684		문화및집회시설	기타	2004-10-26
BOSU00326	검백면	평호리	775		주거시설	혐기여상폭기방법	2003-11-19
BOSU00327	검백면	도안리	산120-6		근린생활시설	호기성생물학적처리	2004-03-25
BOSU00328	검백면	도안리	366		주거시설	접촉폭기	2003-08-12
BOSU00329	검백면	도안리	374		문화및집회시설	호기성생물학적처리	2003-08-12
BOSU00330	검백면	웅산리	191-7		문화및집회시설	현수미생물	2003-05-15
BOSU00331	검백면	웅산리	221-3	한국수력발전처장	주택시설외 1건	접촉폭기	2001-08-10
BOSU00332	검백면	웅산리	907-1		주거시설	호기성생물학적처리	2004-12-30
BOSU00333	검백면	남양리	산 14		주거시설	접촉폭기	2003-03-14
BOSU00334	검백면	남양리	산16-3		주거시설	호기성생물학적처리	2004-10-14
BOSU00335	검백면	남양리	산105		주거시설	호기성생물학적처리	2004-12-28
BOSU00336	검백면	남양리	645-1		주거시설	혐기성및호기성조합처리	2004-10-14
BOSU00337	검백면	남양리	711-1		주거시설	접촉폭기	2004-03-19
BOSU00338	검백면	수남리	305-8		주거시설	접촉폭기	2002-12-24
BOSU00339	검백면	수남리	834-1			호기성생물학적처리	2003-11-19
BOSU00340	울어면	울어리	490		주거시설	폭기방법	2003-05-23

3 1 오수배출시설(계속)

일련번호	읍 면	동 리	번 지	사업장명	건축용도	처리방법	준공검사일
BOSU00341	평어면	올어리	902-1		주거시설	호기성생물학적처리	2005-04-13
BOSU00342	평어면	금천리	산135		주거시설	호기성생물학적처리	2003-11-13
BOSU00343	평어면	선암리	204		주거시설	호기성생물학적처리	2004-12-18
BOSU00344	평어면	선암리	793		주거시설	접촉폭기	2003-06-10
BOSU00345	평어면	선암리	794	선암마을회	문화및집회시설	기타	2004-11-24
BOSU00346	평어면	문양리	380		주거시설	호기성생물학적처리	2005-04-13
BOSU00347	평어면	문양리	1056-4		문화및집회시설	기타	2004-12-18
BOSU00348	평어면	칠읍리	91	대평동 경노회	문화및집회시설	호기성생물학적처리	2005-02-25
BOSU00349	평어면	칠읍리	267		주거시설	폭기방법	2003-06-23
BOSU00350	평어면	고죽리	119		주거시설	접촉폭기	2003-05-22
BOSU00351	평어면	고죽리	285		주거시설	호기성접촉폭기방법	2004-02-12
BOSU00352	평어면	이동리	1022-3		문화및집회시설	3단생물막접촉법	2003-09-16
BOSU00353	평어면	이동리	1103-1		주거시설	접촉폭기	2003-12-11
BOSU00354	평어면	유신리	186-1		주거시설	분리접촉폭기방법	2005-03-14
BOSU00355	평어면	유신리	927-3		주거시설	3단생물막접촉법	2003-10-29
BOSU00356	평어면	장동리	621-1		근린생활시설	접촉폭기	2003-11-17
BOSU00357	북내면	북내리	322	북내초등학교	주택시설외 3건	접촉산화	2001-03-29
BOSU00358	북내면	용동리	603		판매시설	접촉폭기	2001-01-18
BOSU00359	북내면	진봉리	442	진봉리	문화및집회시설	현수미생물	2002-10-25
BOSU00360	북내면	진봉리	619		문화및집회시설	접촉폭기	2002-09-13
BOSU00361	북내면	진봉리	802-2		주거시설	접촉폭기	2002-09-13
BOSU00362	북내면	동천리	300	북내중합고등학교	교육연구시설	접촉폭기	2001-03-27
BOSU00363	북내면	일봉리	산 16		주거시설	현수미생물	2003-10-07
BOSU00364	북내면	일봉리	224	일봉사슴농장	근린생활시설	기타	2003-01-08
BOSU00365	북내면	일봉리	439		주거시설	호기성생물학적처리	2004-07-03
BOSU00366	북내면	일봉리	598		주거시설	호기성생물학적처리	2004-12-09
BOSU00367	북내면	일봉리	659		문화및집회시설	현수미생물	2003-08-19
BOSU00368	북내면	시천리	산 101		판매시설	현수미생물	2000-01-17
BOSU00369	북내면	시천리	475-7	북내시천2리 마을회관	문화및집회시설	호기성생물학적처리	2004-08-18
BOSU00370	북내면	시천리	571		주거시설	호기성생물학적처리	2004-12-15
BOSU00371	북내면	시천리	584	시래솔밭	판매시설외 2건	접촉폭기	2000-12-30
BOSU00372	북내면	유정리		우정단란주점	판매시설외 2건	접촉폭기	2000-12-29
BOSU00373	북내면	유정리	250-1		주거시설	호기성생물학적처리	2004-01-27
BOSU00374	북내면	유정리	432	괴정마을회	문화및집회시설	호기성생물학적처리	2005-02-28

3.1 오수배출시설(계속)

일련번호	읍면	동리	번지	사업장명	건축용도	처리방법	준공검사일
BOSU00375	북내면	장천리			주거시설	혐기여상폭기방법	2003-08-19
BOSU00376	북내면	장천리	431-2		주거시설	호기성생물학적처리	2004-09-01
BOSU00377	북내면	장천리	650		주거시설	호기성생물학적처리	2004-08-26
BOSU00378	북내면	장천리	1035		문화및집회시설	현수미생물	2004-03-15
BOSU00379	북내면	동교리	산53-11		주거시설	호기성생물학적처리	2004-01-15
BOSU00380	레도면	운곡리	271	풍년식당	판매시설외 1건	접촉폭기	2000-12-29
BOSU00381	레도면	운곡리	972	천웅식당	판매시설	접촉폭기	2000-12-29
BOSU00382	레도면	용암리	226-78		숙박시설	호기성생물학적처리	2004-09-24
BOSU00383	레도면	용암리	226-78		주거시설	호기성생물학적처리	2004-09-24
BOSU00384	레도면	용암리	232-6		문화및집회시설	호기성생물학적처리	2005-02-03
BOSU00385	레도면	용암리	659		판매시설	접촉산화	1995-06-07
BOSU00386	레도면	용암리	971	초가삼간	근린생활시설	기타	2003-01-08
BOSU00387	레도면	용암리	1024	송재기념사업	관람집회시설	접촉산화	2002-04-22
BOSU00388	레도면	용암리	1026-11		판매시설외 1건	접촉폭기	2000-12-30
BOSU00389	레도면	덕치리	143		관람집회시설	접촉산화	2002-04-22
BOSU00390	레도면	덕치리	99	보성식당	판매시설	접촉폭기	2001-01-18
BOSU00391	레도면	덕치리	157		근린생활시설	현수미생물	2003-02-20
BOSU00392	레도면	덕치리	623-3	동궁	판매시설	접촉산화	1992-05-09
BOSU00393	레도면	죽산리	산1-6		주거시설	호기성생물학적처리	2005-03-29
BOSU00394	레도면	죽산리	45-6	밤골식당	판매시설외 2건	접촉산화	2000-12-29
BOSU00395	레도면	죽산리	104-4		판매시설외 2건	접촉폭기	2000-12-30
BOSU00396	레도면	죽산리	315		주거시설	현수미생물	2004-07-27
BOSU00397	레도면	죽산리	467		주거시설	접촉폭기	2002-04-26
BOSU00398	레도면	죽산리	511		판매시설외 1건	현수미생물	2000-12-12
BOSU00399	레도면	죽산리	530-1		주거시설	접촉폭기	2002-08-21
BOSU00400	레도면	죽산리	542-5		숙박시설	호기성생물학적처리	2004-09-01
BOSU00401	레도면	죽산리	605		근린생활시설	현수미생물	2002-12-24
BOSU00402	레도면	죽산리	703-4		판매시설	살수여상	2000-05-13
BOSU00403	레도면	죽산리	787		근린생활시설	접촉폭기	2002-07-05
BOSU00404	레도면	죽산리	800-1,801	대원사 전시설	작업소외 1건	접촉폭기	2001-05-28
BOSU00405	레도면	죽산리	805		판매및영업시설외 1건	생물막여과법	2004-07-03
BOSU00406	레도면	죽산리	831		근린생활시설	접촉폭기	2003-05-09
BOSU00407	레도면	죽산리	118-8		숙박시설	접촉산화	1997-06-07
BOSU00408	레도면	봉정리	285		주거시설	접촉폭기	2002-11-21

3 1 오수배출시설(계속)

일련번호	읍 면	동 리	번 지	사업장명	건축용도	처리방법	준공검사일
BOSU00409	문덕면	귀산리	214		공업시설	접촉폭기	2003-12-30
BOSU00410	문덕면	귀산리	453		주거시설	호기성생물학적처리	2004-12-28
BOSU00411	조성면	조성리	586		주거시설	분리접촉폭기방법	2004-07-13
BOSU00412	조성면	조성리	587		주거시설	접촉폭기	2002-08-09
BOSU00413	조성면	조성리	610-9		주거시설외 1건	접촉폭기	2002-07-31
BOSU00414	조성면	조성리	683-1	조성초등학교		현수미생물	2002-07-19
BOSU00415	조성면	조성리	846		주거시설	호기성생물학적처리	2004-12-09
BOSU00416	조성면	조성리	893-17		업무시설	분리접촉폭기방법	2004-07-21
BOSU00417	조성면	조성리	904	전라남도교육청교육감	작업소외 3건	접촉폭기	2001-02-02
BOSU00418	조성면	조성리	905	전라남도교육청교육감	주택시설외 2건	접촉폭기	2001-02-02
BOSU00419	조성면	조성리	911		주거시설	접촉폭기	2003-07-26
BOSU00420	조성면	조성리	996-5		주거시설	분리접촉폭기방법	2004-07-07
BOSU00421	조성면	은곡리	산 9 산9-2, 640-1	대야마을회	문화및집회시설	접촉폭기	2002-12-13
BOSU00422	조성면	은곡리	301-1	반곡회관	주거시설	접촉폭기	2002-09-04
BOSU00423	조성면	은곡리	434-8	조성동부교회	문화및집회시설	분리접촉폭기방법	2005-04-11
BOSU00424	조성면	은곡리	641-3		주거시설	호기성생물학적처리	2004-06-29
BOSU00425	조성면	은곡리	751-1	광남개발(주)	주거시설외 2건	호기성생물학적처리	2004-12-23
BOSU00426	조성면	은곡리	771		주거시설	분리접촉폭기방법	2004-08-18
BOSU00427	조성면	은곡리	774-1	사초마을회	문화및집회시설	현수미생물	2003-12-02
BOSU00428	조성면	신월리	160		주거시설	접촉폭기	2002-09-02
BOSU00429	조성면	신월리	373-6	상신마을 회관	문화및집회시설	기타	2004-12-02
BOSU00430	조성면	신월리	575		주거시설	접촉폭기	2003-12-02
BOSU00431	조성면	귀산리	산 26		주거시설	현수미생물	2002-09-26
BOSU00432	조성면	귀산리	255	수당마을 회관	문화및집회시설	접촉폭기	2002-08-21
BOSU00433	조성면	귀산리	334		주거시설	폭기방법	2003-08-02
BOSU00434	조성면	축내리	348		주거시설	접촉폭기	2004-09-14
BOSU00435	조성면	대곡리	2-1		주거시설	호기성접촉폭기방법	2004-01-15
BOSU00436	조성면	대곡리	787-7		주거시설	현수미생물	2002-05-31
BOSU00437	조성면	대곡리	1004-1		주거시설	호기성생물학적처리	2005-03-14
BOSU00438	조성면	우천리	414-1, 415-3	(주)동양건설	주거시설외 2건	현수미생물	2005-03-29
BOSU00439	조성면	봉능리	50-2		문화및집회시설	접촉폭기	2002-09-17
BOSU00440	조성면	봉능리	414-27		주거시설	접촉폭기	2003-02-10
BOSU00441	조성면	봉능리	463		주거시설	접촉폭기	2002-05-20
BOSU00442	조성면	봉능리	463-2, 464-9		주거시설	호기성생물학적처리	2004-02-16

3.1 오수배출시설(계속)

일련번호	읍면	동리	번지	사업장명	건축용도	처리방법	준공검사일
BOSU00443	조성면	덕산리	36	조성남초등학교		현수미생물	2002-07-19
BOSU00444	조성면	덕산리	121		주거시설	접촉폭기	2003-10-10
BOSU00445	조성면	덕산리	495		주거시설	호기성생물학적처리	2004-10-27
BOSU00446	조성면	동촌리	50-1,52-12		주거시설	접촉폭기	2004-05-27
BOSU00447	조성면	동촌리	52-13,52-14	동촌리신동마을협의회	문화및집회시설	3단생물막접촉법	2004-01-08
BOSU00448	조성면	동촌리	54-1		주거시설	접촉폭기	2002-08-20
BOSU00449	조성면	동촌리	259		주거시설	험기여상폭기방법	2004-04-09
BOSU00450	조성면	동촌리	326		주거시설	접촉산화	2002-07-11
BOSU00451	조성면	동촌리	918		주거시설	접촉폭기	2002-05-15
BOSU00452	조성면	동촌리	1515-1	남도건설	주거시설외 1건	현수미생물	2005-04-11
BOSU00453	조성면	동촌리	1697-8		문화및집회시설	접촉폭기	2005-03-14
BOSU00454	조성면	용전리	95-1		주거시설	현수미생물	2004-05-20
BOSU00455	조성면	용전리	170,180-1	남양건설	주거시설외 2건	현수미생물	2002-02-23
BOSU00456	조성면	용전리	246		주거시설	호기성생물학적처리	2005-02-17
BOSU00457	조성면	용전리	364		업무시설외 3건	접촉폭기	2004-12-06
BOSU00458	득량면	삼정리	147-2		주거시설	호기성생물학적처리	2004-10-06
BOSU00459	득량면	삼정리	277-2,288 외2필지	한국수력발전처장	주택시설외 3건	현수미생물	2001-08-10
BOSU00460	득량면	삼정리	464	신전마을회	문화및집회시설	접촉폭기	2003-10-07
BOSU00461	득량면	삼정리	560,560-1		주거시설	접촉폭기	2004-09-04
BOSU00462	득량면	삼정리	629		주거시설	접촉폭기	2002-10-11
BOSU00463	득량면	삼정리	634		주거시설	분리접촉폭기방법	2004-06-29
BOSU00464	득량면	삼정리	673-9,10,11	쇠실원터	판매시설	접촉산화	1997-10-08
BOSU00465	득량면	삼정리	884		주거시설	접촉폭기	2004-07-31
BOSU00466	득량면	삼정리	890		주거시설	접촉폭기	2003-01-08
BOSU00467	득량면	송곡리	산19-4		주거시설	3단생물막접촉법	2004-07-07
BOSU00468	득량면	송곡리	188 189-2		주거시설	폭기방법	2003-08-29
BOSU00469	득량면	송곡리	263		주거시설	현수미생물	2002-04-24
BOSU00470	득량면	송곡리	901-4	송촌종합건설(주)	주거시설외 2건	현수미생물	2003-11-21
BOSU00471	득량면	송곡리	967		주거시설	3단생물막접촉법	2004-02-03
BOSU00472	득량면	예당리	2-19	진미식당	판매및영업시설외 3건	현수미생물	2003-10-15
BOSU00473	득량면	예당리	146-10		주거시설	접촉폭기	2003-02-10
BOSU00474	득량면	예당리	165-5		주거시설	접촉산화	2002-07-31
BOSU00475	득량면	예당리	320-3	서관기회관	문화및집회시설	3단생물막접촉법	2003-11-07
BOSU00476	득량면	예당리	370	예당초등학교		현수미생물	2002-07-19

3 1 우수배출시설(계속)

일련번호	읍 면	동 리	번 지	사업장명	건축용도	처리방법	준공검사일
BOSU00477	득량면	예당리	388-10,388-22	대한에수교장로회 반석교회	부대급식시설외 2건	접촉폭기	2004-03-08
BOSU00478	득량면	예당리	388-10,388-22	대한에수교장로회 반석교회	부대급식시설외 2건	현수미생물	2004-03-08
BOSU00479	득량면	예당리	431-2 ,3,430-5,10,11	진보모텔	기타	접촉산화	1996-12-14
BOSU00480	득량면	예당리	444-1	보성녹돈 식육식당	판매및영업시설외 4건	폭기방법	2002-05-24
BOSU00481	득량면	예당리	446	예당 조립식 시장	판매및영업시설	접촉폭기	2003-02-27
BOSU00482	득량면	예당리	453	솔로몬 피아노	교육원및복지시설	접촉폭기	2003-05-26
BOSU00483	득량면	예당리	458-49	예당중학교,예당고등학교	부대급식시설외 2건	접촉폭기	2002-11-28
BOSU00484	득량면	예당리	763		주거시설	접촉폭기	2003-01-14
BOSU00485	득량면	예당리	790		주거시설	현수미생물	2002-04-24
BOSU00486	득량면	예당리	883-5	대경 토건	업무시설	3단생물막접촉법	2003-10-09
BOSU00487	득량면	예당리	1135	예당 실내 포장마차	판매시설외 1건	현수미생물	2001-07-26
BOSU00488	득량면	예당리	1135	예당 자동차 정비 공업사	판매시설	현수미생물	2001-09-17
BOSU00489	득량면	오봉리	8		주거시설	접촉폭기	2002-11-11
BOSU00490	득량면	오봉리	8-4		주거시설	접촉폭기	2002-11-11
BOSU00491	득량면	오봉리	194 194-3	초암마을회관	문화및집회시설	현수미생물	2002-12-13
BOSU00492	득량면	오봉리	213-5		주거시설	접촉폭기	2002-10-16
BOSU00493	득량면	오봉리	740-4	하작회관	문화및집회시설	접촉폭기	2004-03-09
BOSU00494	득량면	오봉리	763-1		주거시설	접촉폭기	2004-04-22
BOSU00495	득량면	오봉리	764-1	득량중학교	교육연구시설	현수미생물	1997-06-04
BOSU00496	득량면	오봉리	764	득량중학교	주거시설외 3건	현수미생물	2002-10-11
BOSU00497	득량면	오봉리	874 874-15	득량면보건지소	주거시설외 1건	접촉폭기	2003-07-25
BOSU00498	득량면	오봉리	896-8, 896-1	보성녹차돼지	주거시설	접촉폭기	2003-05-01
BOSU00499	득량면	오봉리	899-8		주거시설	접촉폭기	2002-12-13
BOSU00500	득량면	오봉리	900-1		주거시설	접촉폭기	2002-07-30
BOSU00501	득량면	오봉리	911-4	신토불이 가든	업무시설외 1건	접촉폭기	2002-05-16
BOSU00502	득량면	오봉리	1051-2		판매시설	현수미생물	2001-09-07
BOSU00503	득량면	해평리	188		주거시설	접촉폭기	2002-10-29
BOSU00504	득량면	해평리	190-5		주거시설	접촉폭기	2003-01-08
BOSU00505	득량면	해평리	212		주거시설	접촉폭기	2004-01-08
BOSU00506	득량면	해평리	342		공업시설	접촉폭기	2004-09-09
BOSU00507	득량면	해평리	588	득량남초등학교		현수미생물	2002-07-11
BOSU00508	득량면	해평리	600-1		주거시설	현수미생물	2003-09-30
BOSU00509	득량면	해평리	618		주거시설	접촉폭기	2004-10-26
BOSU00510	득량면	해평리	636		주거시설	접촉폭기	2003-07-07

3 1 오수배출시설(계속)

일련번호	읍 면	동 리	번 지	사업장명	건축용도	처리방법	준공검사일
BOSU00511	득량면	해평리	640-3			분리접촉폭기방법	2004-09-01
BOSU00512	득량면	해평리	969		주거시설	기타	2004-12-18
BOSU00513	득량면	해평리	999		문화및집회시설	3단생물막접촉법	2003-11-10
BOSU00514	득량면	해평리	1034		주거시설	접촉폭기	2002-10-16
BOSU00515	득량면	해평리	1101		주거시설	접촉폭기	2004-12-18
BOSU00516	득량면	비봉리			주거시설	호기성생물학적처리	2003-11-07
BOSU00517	득량면	비봉리	206		주거시설	접촉폭기	2002-08-09
BOSU00518	득량면	비봉리	241-1	청암마을	문화및집회시설	접촉폭기	2002-07-19
BOSU00519	득량면	비봉리	265-6		주거시설	접촉산화	2002-08-21
BOSU00520	득량면	비봉리	495-3		주거시설	호기성생물학적처리	2005-02-25
BOSU00521	득량면	비봉리	616,617-1		주거시설	호기성생물학적처리	2004-12-02
BOSU00522	득량면	비봉리	626		주거시설	3단생물막접촉법	2004-07-07
BOSU00523	득량면	비봉리	790-1	덕성수산업어조합법인	주택시설	접촉폭기	2001-12-24
BOSU00524	득량면	비봉리	산 12	해동건설주식회사	주거시설외 3건	현수미생물	2005-04-13
BOSU00525	득량면	도촌리	116		주거시설	호기성생물학적처리	2004-11-18
BOSU00526	득량면	마천리	265-1	마천리1리마을회	문화및집회시설	기타	2005-03-29
BOSU00527	득량면	마천리	704		주거시설	접촉폭기	2003-01-02
BOSU00528	득량면	마천리	766-6	삼흥 경로당	운동시설외 1건	접촉폭기	2003-01-16
BOSU00529	득량면	마천리	833		주거시설	폭기방법	2003-08-22
BOSU00530	득량면	정흥리	산10	(주)농성산업	업무시설외 1건	접촉폭기	2005-04-04
BOSU00531	득량면	정흥리	953-5	정2구호음동회	문화및집회시설	현수미생물	2004-01-15
BOSU00532	득량면	정흥리	962		주거시설	접촉폭기	2002-08-27
BOSU00533	회천면	율포리	113	회천소망 교회 옆집	문화및집회시설	접촉산화	2003-05-20
BOSU00534	회천면	율포리	128			현수미생물	2005-02-17
BOSU00535	회천면	율포리	145		주거시설	접촉산화	2002-08-08
BOSU00536	회천면	율포리	274	돌모리 식당	근린생활시설	현수미생물	2003-08-07
BOSU00537	회천면	율포리	274	한곳 밖에 없음	근린생활시설	살수형부패탱크	2003-08-07
BOSU00538	회천면	율포리	278	회천초등학교		현수미생물	2002-07-11
BOSU00539	회천면	율포리	311-14		판매및영업시설	호기성생물학적처리	2004-04-20
BOSU00540	회천면	율포리	315	다향 보성 녹둔촌	판매시설	현수미생물	2001-10-23
BOSU00541	회천면	율포리	315 2-4	해산골 횡집	주거시설외 1건	현수미생물	2002-08-01
BOSU00542	회천면	율포리	316		숙박시설외 1건	호기성생물학적처리	2004-08-02
BOSU00543	회천면	율포리	317-1	녹차향 콘도형 펜션	주거시설	호기성생물학적처리	2004-11-04
BOSU00544	회천면	율포리	332		주거시설	현수미생물	2002-05-15

3 1 오수배출시설(계속)

일련번호	읍 면	동 리	번 지	사업장명	건축용도	처리방법	준공검사일
BOSU00545	회천면	울포리	339외3필지	플하우스	주거시설외 2건	현수미생물	2004-11-02
BOSU00546	회천면	울포리	354-1		주거시설	기타	2004-12-30
BOSU00547	회천면	울포리	469-3	흑산도 횃집	숙박시설	호기성생물학적처리	2004-10-21
BOSU00548	회천면	울포리	366-1	어머니 민박	주거시설외 1건	접촉폭기	2004-09-01
BOSU00549	회천면	울포리	367		주거시설	기타	2004-07-30
BOSU00550	회천면	울포리	393-1	등대횃집	판매시설	폭기방법	2001-04-11
BOSU00551	회천면	울포리	394-1	비치민박	주거시설외 1건	접촉폭기	2003-04-10
BOSU00552	회천면	울포리	396	청아 회 민박	업무시설외 2건	호기성생물학적처리	2004-04-20
BOSU00553	회천면	울포리	405-1	사랑방 민박	주거시설	3단생물막접촉법	2004-05-28
BOSU00554	회천면	울포리	405-3	이모네 민박	주거시설	접촉폭기	2005-02-25
BOSU00555	회천면	울포리	434 1통 1반	할머니 민박	주거시설	현수미생물	2004-04-30
BOSU00556	회천면	울포리	442	산장 민박	주거시설	접촉폭기	2003-02-13
BOSU00557	회천면	울포리	461-1	파도소리옆 새건물	판매시설	접촉폭기	2001-03-21
BOSU00558	회천면	울포리	469-8	심심 횃집	판매시설	현수미생물	2001-11-30
BOSU00559	회천면	울포리	469-9,476-24	해돋이 횃집	판매시설외 1건	현수미생물	2002-03-12
BOSU00560	회천면	울포리	360-1,360-3	흑산도 민박	판매시설	현수미생물	2001-08-10
BOSU00561	회천면	울포리	475-5,315-6	웅궁모델	숙박시설	현수미생물	2000-04-11
BOSU00562	회천면	울포리	476-25	여수해양경찰서	주거시설외 1건	현수미생물	2002-09-30
BOSU00563	회천면	벽교리	291		주거시설외 1건	접촉폭기	2002-12-18
BOSU00564	회천면	벽교리	520-6	남해바다횃집	근린생활시설	호기성생물학적처리	2004-04-30
BOSU00565	회천면	벽교리	521-1	보성만 횃집	판매시설외 2건	접촉폭기	2001-02-22
BOSU00566	회천면	벽교리	525-1,525-5	남태평양횃집	판매시설	현수미생물	2001-09-07
BOSU00567	회천면	벽교리	587	미니 골프장	판매시설외 3건	접촉폭기	2001-04-26
BOSU00568	회천면	벽교리	749		주거시설	폭기방법	2003-07-02
BOSU00569	회천면	벽교리	830-4	(주)롯데기공	업무시설	3단생물막접촉법	2004-07-22
BOSU00570	회천면	봉강리	398		주택시설	접촉폭기	1999-08-19
BOSU00571	회천면	전일리	295,294-1		주거시설	3단생물막접촉법	2004-11-18
BOSU00572	회천면	전일리	126-1		주거시설	접촉산화	2002-07-19
BOSU00573	회천면	전일리	874-9	보성군수	근린생활시설	호기성생물학적처리	2004-09-01
BOSU00574	회천면	봉강리	696		주거시설	호기성생물학적처리	2004-12-28
BOSU00575	회천면	봉강리	207		주거시설외 1건	혐기 및 호기성접촉방법	2003-12-11
BOSU00576	회천면	봉강리	378		주거시설	접촉폭기	2002-10-22
BOSU00577	회천면	봉강리	523-1		주거시설	접촉폭기	2002-05-29
BOSU00578	회천면	회령리	17-1	예마골	주거시설	현수미생물	2004-05-27

3 1 오수배출시설(계속)

일련번호	읍 면	동 리	번 지	사 업 장 명	건 축 용 도	처 리 방 법	준 공 검 사 일
BOSU00579	회천면	회령리	산57-3	(주)보성다원	공업시설	현수미생물	2003-09-09
BOSU00580	회천면	회령리	192		주거시설	폭기방법	2003-08-01
BOSU00581	회천면	회령리	194		주거시설	접촉폭기	2004-07-13
BOSU00582	회천면	회령리	249,251-1,756-1 산78	대한다업(주)	업무시설외 2건	현수미생물	2002-08-09
BOSU00583	회천면	회령리	249-2,250-1	대한다업(주)	부대급식시설	호기성생물학적처리	2005-02-07
BOSU00584	회천면	회령리	365		주거시설	호기성생물학적처리	2004-04-30
BOSU00585	회천면	회령리	486-11	광주식당	주거시설외 1건	현수미생물	2003-06-16
BOSU00586	회천면	회령리	514	회천서초등학교	주택시설외 4건	접촉폭기	2000-11-21
BOSU00587	회천면	회령리	526		주거시설	접촉폭기	2003-02-04
BOSU00588	회천면	회령리	643-48		주거시설	접촉폭기	2002-12-24
BOSU00589	회천면	회령리	610	도당마을회관	문화및집회시설	기타	2005-02-28
BOSU00590	회천면	회령리	751-41	꽃뜰 펜션		호기성접촉폭기방법	2004-06-25
BOSU00591	회천면	회령리	760	일림사	주거시설	호기성생물학적처리	2004-11-18
BOSU00592	회천면	영천리	1-7, 1-13		주거시설외 2건	현수미생물	2003-06-11
BOSU00593	회천면	영천리			근린생활시설	현수미생물	2003-12-12
BOSU00594	회천면	영천리	1 28호 ,1-29, 1-30		주거시설외 3건	접촉폭기	2003-07-03
BOSU00595	회천면	영천리			근린생활시설	현수미생물	2003-12-12
BOSU00596	회천면	영천리	15-2		공업시설	접촉폭기	2002-09-17
BOSU00597	회천면	영천리	산49-1		주거시설외 2건	현수미생물	2004-06-05
BOSU00598	회천면	영천리	26724		공업시설	접촉폭기	2004-06-25
BOSU00599	회천면	영천리	222,223-1		판매및영업시설외 1건	현수미생물	2004-07-03
BOSU00600	회천면	영천리	374		근린생활시설	현수미생물	2004-09-01
BOSU00601	회천면	영천리	437-1외4필지		판매및영업시설외 3건	호기성생물학적처리	2004-06-05
BOSU00602	회천면	영천리	763	(주)송지건설	주거시설외 1건	접촉폭기	2003-06-27
BOSU00603	회천면	동율리	38670		주거시설외 1건	호기성생물학적처리	2004-12-23
BOSU00604	회천면	동율리	산22		주거시설	접촉폭기	2004-04-09
BOSU00605	회천면	동율리	129-1		문화및집회시설	호기성생물학적처리	2005-03-14
BOSU00606	회천면	동율리	330	(주)대림종합건설	업무시설	현수미생물	2004-04-16
BOSU00607	회천면	동율리	551-1		판매시설외 1건	접촉폭기	2002-01-15
BOSU00608	회천면	동율리	551-2,554-3		판매시설	현수미생물	2001-05-16
BOSU00609	회천면	동율리	678		업무시설	접촉산화	1998-02-10
BOSU00610	회천면	군농리		석간어촌계	문화및집회시설	기타	2004-12-15
BOSU00611	회천면	군농리	산 205-7		판매시설	현수미생물	2001-08-24
BOSU00612	회천면	군농리	222		주거시설	접촉폭기	2004-12-18

3 1 오수배출시설(계속)

일련번호	읍 면	동 리	번 지	사업장명	건축용도	처리방법	준공검사일
BOSU00613	회천면	군농리	223		주거시설	접촉폭기	2004-12-18
BOSU00614	회천면	군농리	225		주거시설	접촉폭기	2004-09-04
BOSU00615	회천면	군농리	260		주거시설	접촉폭기	2004-09-04
BOSU00616	회천면	군농리	526-1	당산마을회	문화및집회시설	접촉산화	2003-12-11
BOSU00617	회천면	군농리	549 550-1,551-1		주거시설외 1건	접촉안정	2003-02-28
BOSU00618	회천면	군농리	552		주거시설	현수미생물	2002-11-07
BOSU00619	회천면	군농리	619-6		주거시설외 2건	현수미생물	2003-06-05
BOSU00620	회천면	군농리	731-9		주거시설	호기성접촉폭기방법	2004-05-20
BOSU00621	회천면	군농리	870-1		주거시설	호기성접촉폭기방법	2004-06-29
BOSU00622	회천면	군농리	904	군지마을동회	문화및집회시설	접촉폭기	2003-07-26
BOSU00623	회천면	군농리			주거시설	접촉폭기	2004-12-02
BOSU00624	회천면	군농리	916		주거시설	호기성생물학적처리	2004-10-07
BOSU00625	회천면	화죽리	176		주거시설	폭기방법	2002-07-05
BOSU00626	회천면	화죽리	613-4	두곡마을회	문화및집회시설	접촉폭기	2002-09-17
BOSU00627	회천면	화죽리	153		주거시설	접촉산화	2002-07-16
BOSU00628	회천면	화죽리	792-4		주거시설	접촉폭기	2004-01-08
BOSU00629	회천면	화죽리	919-17		주거시설	접촉폭기	2002-09-26
BOSU00630	회천면	화죽리	1042	(주)대아건설	업무시설	접촉폭기	2003-04-03
BOSU00631	회천면	화죽리	1246-2외1	화죽어촌계	문화및집회시설	호기성생물학적처리	2004-04-09
BOSU00632	회천면	천포리	120		주거시설	현수미생물	2004-01-15
BOSU00633	회천면	천포리	359		주거시설	폭기방법	2003-07-04
BOSU00634	회천면	서당리	244		주거시설	접촉폭기	2002-11-01
BOSU00635	회천면	서당리	313		주거시설	호기성생물학적처리	2004-05-12
BOSU00636	회천면	서당리	338-1		문화및집회시설	호기성생물학적처리	2004-09-17
BOSU00637	회천면	서당리	406		주거시설	폭기방법	2003-06-05
BOSU00638	회천면	서당리	526-1	연동마을회	문화및집회시설	호기성생물학적처리	2005-01-19
BOSU00639	회천면	서당리	558,산55		주거시설외 1건	호기성생물학적처리	2004-09-24
BOSU00640	회천면	서당리	600 599-1		주거시설	접촉폭기	2002-12-26
BOSU00641	회천면	서당리	659	회천동초등학교	주택시설외 3건	접촉산화	2000-11-27
BOSU00642	회천면	객산리	202,209-14	대한예수교장로회 객산교회	주거시설외 1건	호기성생물학적처리	2004-12-23
BOSU00643	회천면	객산리	220-7 220-8		주거시설	접촉폭기	2003-06-27
BOSU00644	회천면	객산리	289		주거시설외 1건	현수미생물	2003-07-23
BOSU00645	회천면	객산리	289-4		주거시설	접촉폭기	2004-02-10
BOSU00646	회천면	객산리	299		주거시설	접촉산화	2003-12-11

3 1 오수배출시설(계속)

일련번호	읍 면	동 리	번 지	사업장명	건축용도	처리방법	준공검사일
BOSU00647	웅치면	강산리	592-1			호기성생물학적처리	2004-10-07
BOSU00648	웅치면	강산리	983		주거시설	접촉폭기	2003-06-17
BOSU00649	웅치면	강산리	991		주거시설	접촉폭기	2004-06-19
BOSU00650	웅치면	강산리	1454		주거시설	혐기여상폭기방법	2003-10-10
BOSU00651	웅치면	강산리	1461-6		문화및집회시설	현수미생물	2003-01-20
BOSU00652	웅치면	강산리	1633-14		주거시설	접촉폭기	2004-02-12
BOSU00653	웅치면	대산리	산109-1			접촉폭기	1997-12-20
BOSU00654	웅치면	대산리	289		주거시설	기타	2004-06-25
BOSU00655	웅치면	대산리	375-23		문화및집회시설	현수미생물	2002-10-11
BOSU00656	웅치면	대산리	499		판매시설외 1건	현수미생물	2001-06-12
BOSU00657	웅치면	대산리	662		주거시설	3단생물막접촉법	2004-02-05
BOSU00658	웅치면	용반리	554		주거시설	접촉폭기	2004-08-11
BOSU00659	웅치면	용반리	563-4, 564		주거시설	접촉폭기	2004-11-18
BOSU00660	웅치면	용반리	644		위락시설외 2건	현수미생물	2002-05-29
BOSU00661	웅치면	봉산리	106		공업시설	3단생물막접촉법	2003-11-29
BOSU00662	웅치면	봉산리	산155-8		주거시설	현수미생물	2004-01-30
BOSU00663	웅치면	봉산리	282,280-4		주거시설	호기성생물학적처리	2003-11-29
BOSU00664	웅치면	봉산리	418		주거시설	접촉폭기	2002-11-13
BOSU00665	웅치면	봉산리	423		주거시설	접촉폭기	2002-12-04
BOSU00666	웅치면	봉산리	586-1		주거시설	현수미생물	2002-08-21
BOSU00667	웅치면	봉산리	784	녹동마을회	근린생활시설	호기성생물학적처리	2005-02-28
BOSU00668	웅치면	봉산리	134,134-37		주거시설외 2건	현수미생물	2003-06-17
BOSU00669	웅치면	유산리	128		문화및집회시설	호기성생물학적처리	2005-02-28
BOSU00670	웅치면	유산리	130,130-10	부춘새마을회		현수미생물	2005-03-05
BOSU00671	웅치면	유산리	662		문화및집회시설	접촉안정	2002-10-16
문덕 귀산 오수 미신고 001	문덕면	귀산리		박정남	주거시설		
문덕 귀산 오수 미신고 002	문덕면	귀산리		이승학	주거시설		
문덕 귀산 오수 미신고 003	문덕면	귀산리		안종철	주거시설		
문덕 귀산 오수 미신고 004	문덕면	귀산리		유맹순	주거시설		
문덕 귀산 오수 미신고 005	문덕면	귀산리		선선순	주거시설		
문덕 귀산 오수 미신고 006	문덕면	귀산리		김용섭	주거시설		
문덕 귀산 오수 미신고 007	문덕면	귀산리		김재순	주거시설		
문덕 귀산 오수 미신고 008	문덕면	귀산리		염동균	주거시설		
문덕 귀산 오수 미신고 009	문덕면	귀산리		방길원	주거시설		

3 1 오수배출시설(계속)

일련번호	읍 면	동 리	번 지	사 업 장 명	건 축 용 도	처리방법	준공검사일
문덕 귀산 오수 미신고 010	문덕면	귀산리		귀산리경로당	주거시설		
문덕 귀산 오수 미신고 011	문덕면	귀산리		유병복	주거시설		
문덕 귀산 오수 미신고 012	문덕면	귀산리		조소임	주거시설		
문덕 귀산 오수 미신고 013	문덕면	귀산리		김영환	주거시설		
문덕 귀산 오수 미신고 014	문덕면	귀산리		박원	주거시설		
문덕 귀산 오수 미신고 015	문덕면	귀산리		한양례	주거시설		
문덕 귀산 오수 미신고 016	문덕면	귀산리		유병동	주거시설		
문덕 귀산 오수 미신고 017	문덕면	귀산리		방정남	주거시설		
문덕 귀산 오수 미신고 018	문덕면	귀산리		조기동	주거시설		
문덕 귀산 오수 미신고 019	문덕면	귀산리		김학련	주거시설		
문덕 귀산 오수 미신고 020	문덕면	귀산리		유남석	주거시설		
문덕 귀산 오수 미신고 021	문덕면	귀산리		유윤자	주거시설		
문덕 귀산 오수 미신고 022	문덕면	귀산리		김상철	주거시설		
문덕 귀산 오수 미신고 023	문덕면	귀산리		김홍례	주거시설		
문덕 귀산 오수 미신고 024	문덕면	귀산리		선종태	주거시설		
문덕 귀산 오수 미신고 025	문덕면	귀산리		귀산마을회관	주거시설		
문덕 귀산 오수 미신고 026	문덕면	귀산리		김용선	주거시설		
문덕 덕치 오수 미신고 001	문덕면	덕치리		임병수	주거시설		
문덕 덕치 오수 미신고 002	문덕면	덕치리		유양남	주거시설		
문덕 덕치 오수 미신고 003	문덕면	덕치리		덕치모향각	주거시설		
문덕 덕치 오수 미신고 004	문덕면	덕치리		무명	주거시설		
문덕 덕치 오수 미신고 005	문덕면	덕치리		김영숙	주거시설		
문덕 덕치 오수 미신고 006	문덕면	덕치리		문영숙	주거시설		
문덕 덕치 오수 미신고 007	문덕면	덕치리		이상채	주거시설		
문덕 덕치 오수 미신고 008	문덕면	덕치리		임태복	주거시설		
문덕 동산 오수 미신고 001	문덕면	동산리		김선이	주거시설		
문덕 동산 오수 미신고 002	문덕면	동산리		염윤호	주거시설		
문덕 동산 오수 미신고 003	문덕면	동산리		염남호	주거시설		
문덕 동산 오수 미신고 004	문덕면	동산리		염상열	주거시설		
문덕 동산 오수 미신고 005	문덕면	동산리		송선자	주거시설		
문덕 동산 오수 미신고 006	문덕면	동산리		염서열	주거시설		
문덕 동산 오수 미신고 007	문덕면	동산리		김순심	주거시설		
문덕 동산 오수 미신고 008	문덕면	동산리		안종수	주거시설		
문덕 동산 오수 미신고 009	문덕면	동산리		양동귀	주거시설		

3 1 우수배출시설(계속)

일련번호	읍 면	동 리	번 지	사업장명	건축용도	처리방법	준공검사일
문덕 동산 우수 미신고 010	문덕면	동산리			주거시설		
문덕 동산 우수 미신고 011	문덕면	동산리		이광우	주거시설		
문덕 동산 우수 미신고 012	문덕면	동산리		박충효	주거시설		
문덕 동산 우수 미신고 013	문덕면	동산리		선병무	주거시설		
문덕 동산 우수 미신고 014	문덕면	동산리		정정남	주거시설		
문덕 동산 우수 미신고 015	문덕면	동산리		선남승	주거시설		
문덕 동산 우수 미신고 016	문덕면	동산리		박종석	주거시설		
문덕 동산 우수 미신고 017	문덕면	동산리		법화회관	주거시설		
문덕 동산 우수 미신고 018	문덕면	동산리		엄일섭	주거시설		
문덕 동산 우수 미신고 019	문덕면	동산리		선병국	주거시설		
문덕 동산 우수 미신고 020	문덕면	동산리		박수오	주거시설		
문덕 동산 우수 미신고 021	문덕면	동산리		이춘애	주거시설		
문덕 동산 우수 미신고 022	문덕면	동산리		박영대	주거시설		
문덕 동산 우수 미신고 023	문덕면	동산리		박춘강	주거시설		
문덕 동산 우수 미신고 024	문덕면	동산리		양갑열	주거시설		
문덕 동산 우수 미신고 025	문덕면	동산리		김성남	주거시설		
문덕 동산 우수 미신고 026	문덕면	동산리		박성주	주거시설		
문덕 동산 우수 미신고 027	문덕면	동산리		이민애	주거시설		
문덕 동산 우수 미신고 028	문덕면	동산리		박명주	주거시설		
문덕 동산 우수 미신고 029	문덕면	동산리		채점순	주거시설		
문덕 동산 우수 미신고 030	문덕면	동산리		박애기	주거시설		
문덕 동산 우수 미신고 031	문덕면	동산리		윤양님	주거시설		
문덕 동산 우수 미신고 032	문덕면	동산리		송병남	주거시설		
문덕 동산 우수 미신고 033	문덕면	동산리		송창섭	주거시설		
문덕 동산 우수 미신고 034	문덕면	동산리		손승원	주거시설		
문덕 동산 우수 미신고 035	문덕면	동산리		염영섭	주거시설		
문덕 동산 우수 미신고 036	문덕면	동산리		이규남	주거시설		
문덕 동산 우수 미신고 037	문덕면	동산리		강이순	주거시설		
문덕 동산 우수 미신고 038	문덕면	동산리		김계영	주거시설		
문덕 동산 우수 미신고 039	문덕면	동산리		조의순	주거시설		
문덕 동산 우수 미신고 040	문덕면	동산리		안종태	주거시설		
문덕 동산 우수 미신고 041	문덕면	동산리		염기열	주거시설		
문덕 동산 우수 미신고 042	문덕면	동산리		염시현	주거시설		
문덕 동산 우수 미신고 043	문덕면	동산리		한옥례	주거시설		

31 우수배출시설(계속)

일련번호	읍 면	동 리	번 지	사업장명	건축용도	처리방법	준공검사일
무덕 동산 오수 미신고 044	무덕면	동산리		송채훈	주거시설		
무덕 동산 오수 미신고 045	무덕면	동산리		곽문요	주거시설		
무덕 동산 오수 미신고 046	무덕면	동산리		백순례	주거시설		
무덕 동산 오수 미신고 047	무덕면	동산리		김규만	주거시설		
무덕 동산 오수 미신고 048	무덕면	동산리		염만섭	주거시설		
무덕 동산 오수 미신고 049	무덕면	동산리		송우섭	주거시설		
무덕 봉갑 오수 미신고 001	무덕면	봉갑리		봉갑사	주거시설		
무덕 봉갑 오수 미신고 002	무덕면	봉갑리		정보금	주거시설		
무덕 봉갑 오수 미신고 003	무덕면	봉갑리		유복만	주거시설		
무덕 봉정 오수 미신고 001	무덕면	봉정리		문덕초교	주거시설		
무덕 봉정 오수 미신고 002	무덕면	봉정리		염동신	주거시설		
무덕 양동 오수 미신고 001	무덕면	양동리		천옥자	주거시설		
무덕 양동 오수 미신고 002	무덕면	양동리		선윤원	주거시설		
무덕 양동 오수 미신고 003	무덕면	양동리		박유성	주거시설		
무덕 양동 오수 미신고 004	무덕면	양동리		염귀남	주거시설		
무덕 양동 오수 미신고 005	무덕면	양동리		염태형	주거시설		
무덕 양동 오수 미신고 006	무덕면	양동리		염자현	주거시설		
무덕 양동 오수 미신고 007	무덕면	양동리		강연남	주거시설		
무덕 양동 오수 미신고 008	무덕면	양동리		염점화	주거시설		
무덕 양동 오수 미신고 009	무덕면	양동리		염인열	주거시설		
무덕 양동 오수 미신고 010	무덕면	양동리		반월마을회관	주거시설		
무덕 양동 오수 미신고 011	무덕면	양동리		박영묘	주거시설		
무덕 양동 오수 미신고 012	무덕면	양동리		염두수	주거시설		
무덕 양동 오수 미신고 013	무덕면	양동리		염동례	주거시설		
무덕 양동 오수 미신고 014	무덕면	양동리		신점숙	주거시설		
무덕 양동 오수 미신고 015	무덕면	양동리		박문석	주거시설		
무덕 양동 오수 미신고 016	무덕면	양동리		염귀남	주거시설		
무덕 양동 오수 미신고 017	무덕면	양동리		염우열	주거시설		
무덕 양동 오수 미신고 018	무덕면	양동리		염우열	주거시설		
무덕 양동 오수 미신고 019	무덕면	양동리		최막동	주거시설		
무덕 양동 오수 미신고 020	무덕면	양동리		염대덕	주거시설		
무덕 양동 오수 미신고 021	무덕면	양동리		염순덕	주거시설		
무덕 양동 오수 미신고 022	무덕면	양동리		염이열	주거시설		
무덕 양동 오수 미신고 022	무덕면	양동리		문형원	주거시설		

3 1 우수배출시설(계속)

일련번호	읍 면	동 리	번 지	사업장명	건축용도	처리방법	준공검사일
문덕 양동 우수 미신고 023	문덕면	양동리		안종연	주거시설		
문덕 양동 우수 미신고 024	문덕면	양동리		엽춘환	주거시설		
문덕 양동 우수 미신고 025	문덕면	양동리		양순임	주거시설		
문덕 양동 우수 미신고 026	문덕면	양동리		무명	주거시설		
문덕 양동 우수 미신고 027	문덕면	양동리		김순례	주거시설		
문덕 양동 우수 미신고 028	문덕면	양동리		안경례	주거시설		
문덕 양동 우수 미신고 029	문덕면	양동리		염규문	주거시설		
문덕 양동 우수 미신고 030	문덕면	양동리		윤동숙	주거시설		
문덕 양동 우수 미신고 031	문덕면	양동리		염동열	주거시설		
문덕 양동 우수 미신고 032	문덕면	양동리		공승호	주거시설		
문덕 양동 우수 미신고 033	문덕면	양동리		염육열	주거시설		
문덕 양동 우수 미신고 034	문덕면	양동리		염육열	주거시설		
문덕 양동 우수 미신고 035	문덕면	양동리		내동회관	주거시설		
문덕 양동 우수 미신고 036	문덕면	양동리		염도열	주거시설		
문덕 양동 우수 미신고 037	문덕면	양동리		염희열	주거시설		
문덕 양동 우수 미신고 038	문덕면	양동리		염희숙	주거시설		
문덕 양동 우수 미신고 039	문덕면	양동리		김동심	주거시설		
문덕 양동 우수 미신고 040	문덕면	양동리		염길열	주거시설		
문덕 양동 우수 미신고 041	문덕면	양동리		최선례	주거시설		
문덕 양동 우수 미신고 042	문덕면	양동리		염주섭	주거시설		
문덕 양동 우수 미신고 043	문덕면	양동리		염종섭	주거시설		
문덕 양동 우수 미신고 044	문덕면	양동리		박금덕	주거시설		
문덕 양동 우수 미신고 045	문덕면	양동리		김영순	주거시설		
문덕 양동 우수 미신고 046	문덕면	양동리		염동운	주거시설		
문덕 양동 우수 미신고 047	문덕면	양동리		염지수	주거시설		
문덕 양동 우수 미신고 048	문덕면	양동리		염주원	주거시설		
문덕 양동 우수 미신고 049	문덕면	양동리		염충식	주거시설		
문덕 양동 우수 미신고 050	문덕면	양동리		윤동례	주거시설		
문덕 양동 우수 미신고 051	문덕면	양동리		윤동범	주거시설		
문덕 양동 우수 미신고 053	문덕면	양동리		염동범	주거시설		
문덕 양동 우수 미신고 054	문덕면	양동리		염동판	주거시설		
문덕 양동 우수 미신고 055	문덕면	양동리		염동학	주거시설		
문덕 양동 우수 미신고 056	문덕면	양동리		임남수	주거시설		
문덕 양동 우수 미신고 057	문덕면	양동리		염태권	주거시설		

3 1 우수배출시설(계속)

일련번호	읍 면	동 리	번 지	사업장명	건축용도	처리방법	준공검사일
문덕 양동 오수 미신고 058	문덕면	양동리		염동열	주거시설		
문덕 양동 오수 미신고 059	문덕면	양동리		이기섭	주거시설		
문덕 양동 오수 미신고 060	문덕면	양동리		채희남	주거시설		
문덕 양동 오수 미신고 061	문덕면	양동리		염석열	주거시설		
문덕 양동 오수 미신고 062	문덕면	양동리		내동보건소	주거시설		
문덕 양동 오수 미신고 063	문덕면	양동리		류정수	주거시설		
문덕 양동 오수 미신고 064	문덕면	양동리		박연이	주거시설		
문덕 양동 오수 미신고 065	문덕면	양동리		신화섭	주거시설		
문덕 양동 오수 미신고 066	문덕면	양동리		염동선	주거시설		
문덕 양동 오수 미신고 067	문덕면	양동리		염양길	주거시설		
문덕 양동 오수 미신고 068	문덕면	양동리		염동술	주거시설		
문덕 양동 오수 미신고 069	문덕면	양동리		문덕노인회관	주거시설		
문덕 양동 오수 미신고 070	문덕면	양동리		윤석주	주거시설		
문덕 양동 오수 미신고 071	문덕면	양동리		윤석탕	주거시설		
문덕 양동 오수 미신고 072	문덕면	양동리		이형용	주거시설		
문덕 양동 오수 미신고 073	문덕면	양동리		염소열	주거시설		
문덕 양동 오수 미신고 074	문덕면	양동리		염규봉	주거시설		
문덕 양동 오수 미신고 075	문덕면	양동리		염병열	주거시설		
문덕 양동 오수 미신고 076	문덕면	양동리		최창주	주거시설		
문덕 양동 오수 미신고 077	문덕면	양동리		이현모	주거시설		
문덕 양동 오수 미신고 078	문덕면	양동리		안규천	주거시설		
문덕 양동 오수 미신고 079	문덕면	양동리		안규영	주거시설		
문덕 양동 오수 미신고 080	문덕면	양동리		이점남	주거시설		
문덕 양동 오수 미신고 081	문덕면	양동리		황남래	주거시설		
문덕 양동 오수 미신고 082	문덕면	양동리		원촌마을회관	주거시설		
문덕 양동 오수 미신고 083	문덕면	양동리		원촌마을회관	주거시설		
문덕 양동 오수 미신고 084	문덕면	양동리		김봉순	주거시설		
문덕 양동 오수 미신고 085	문덕면	양동리		최영일	주거시설		
문덕 양동 오수 미신고 086	문덕면	양동리		이순심	주거시설		
문덕 양동 오수 미신고 087	문덕면	양동리		정규례	주거시설		
문덕 양동 오수 미신고 088	문덕면	양동리		채난순	주거시설		
문덕 양동 오수 미신고 089	문덕면	양동리		염종렬	주거시설		
문덕 양동 오수 미신고 090	문덕면	양동리		최기주	주거시설		
문덕 양동 오수 미신고 091	문덕면	양동리		무명	주거시설		

3 1 우수배출시설(계속)

일련번호	읍 면	동 리	번 지	사업장명	건축용도	처리방법	준공검사일
류포 양동 우수 미신고 092	류포면	양동리		염광열	주거시설		
류포 용암 우수 미신고 001	류포면	용암리		이상규	주거시설		
류포 용암 우수 미신고 002	류포면	용암리		공동주	주거시설		
류포 용암 우수 미신고 003	류포면	용암리		조중열	주거시설		
류포 용암 우수 미신고 004	류포면	용암리		강경준	주거시설		
류포 용암 우수 미신고 005	류포면	용암리		문태조	주거시설		
류포 용암 우수 미신고 006	류포면	용암리		최광열	주거시설		
류포 용암 우수 미신고 007	류포면	용암리		문남숙	주거시설		
류포 용암 우수 미신고 008	류포면	용암리		무명	주거시설		
류포 용암 우수 미신고 009	류포면	용암리		공병환	주거시설		
류포 용암 우수 미신고 010	류포면	용암리		강희섭	주거시설		
류포 용암 우수 미신고 011	류포면	용암리		한국통신중개탑	주거시설		
류포 용암 우수 미신고 012	류포면	용암리		김재만	주거시설		
류포 용암 우수 미신고 013	류포면	용암리		이문순	주거시설		
류포 용암 우수 미신고 014	류포면	용암리		박종문	주거시설		
류포 용암 우수 미신고 015	류포면	용암리		이계순	주거시설		
류포 용암 우수 미신고 016	류포면	용암리		선기남	주거시설		
류포 용암 우수 미신고 017	류포면	용암리		이상희	주거시설		
류포 용암 우수 미신고 018	류포면	용암리		배상업	주거시설		
류포 용암 우수 미신고 019	류포면	용암리		이상훈	주거시설		
류포 용암 우수 미신고 020	류포면	용암리		이평순	주거시설		
류포 용암 우수 미신고 021	류포면	용암리		이석운	주거시설		
류포 용암 우수 미신고 022	류포면	용암리		공현주	주거시설		
류포 용암 우수 미신고 023	류포면	용암리		이을순	주거시설		
류포 용암 우수 미신고 024	류포면	용암리		공종원	주거시설		
류포 용암 우수 미신고 025	류포면	용암리		김태순	주거시설		
류포 용암 우수 미신고 026	류포면	용암리		손천순	주거시설		
류포 용암 우수 미신고 027	류포면	용암리		박덕래	주거시설		
류포 용암 우수 미신고 028	류포면	용암리		이석진	주거시설		
류포 용암 우수 미신고 029	류포면	용암리		정일만	주거시설		
류포 용암 우수 미신고 030	류포면	용암리		문용선	주거시설		
류포 용암 우수 미신고 031	류포면	용암리		공영호	주거시설		
류포 용암 우수 미신고 032	류포면	용암리		박판기	주거시설		
류포 용암 우수 미신고 033	류포면	용암리		배수업	주거시설		

3 1 오수배출시설(계속)

일련번호	읍 면	동 리	번 지	사업장명	건축용도	처리방법	준공검사일
무곡읍 오수 미신고 034	무곡면	용암리		차종순	주거시설		
무곡읍 오수 미신고 035	무곡면	용암리		양해만	주거시설		
무곡읍 오수 미신고 036	무곡면	용암리		장철웅	주거시설		
무곡읍 오수 미신고 037	무곡면	용암리		박운용	주거시설		
무곡읍 오수 미신고 038	무곡면	용암리		권청자	주거시설		
무곡읍 오수 미신고 039	무곡면	용암리		서삼석	주거시설		
무곡읍 오수 미신고 040	무곡면	용암리		조중렬	주거시설		
무곡읍 오수 미신고 041	무곡면	용암리		이상준	주거시설		
무곡읍 오수 미신고 042	무곡면	용암리		선계수	주거시설		
무곡읍 오수 미신고 043	무곡면	용암리		서원섭	주거시설		
무곡읍 오수 미신고 044	무곡면	용암리		서장원	주거시설		
무곡읍 오수 미신고 045	무곡면	용암리		고양순	주거시설		
무곡읍 오수 미신고 046	무곡면	용암리		이청순	주거시설		
무곡읍 오수 미신고 047	무곡면	용암리		정학수	주거시설		
무곡읍 오수 미신고 048	무곡면	용암리		이자순	주거시설		
무곡읍 오수 미신고 049	무곡면	용암리		서재필생가	주거시설		
무곡읍 오수 미신고 050	무곡면	용암리		서재필생가	주거시설		
무곡읍 오수 미신고 051	무곡면	용암리		이상채	주거시설		
무곡읍 오수 미신고 052	무곡면	용암리		이훈섭	주거시설		
무곡읍 오수 미신고 053	무곡면	용암리		이경순	주거시설		
무곡읍 오수 미신고 054	무곡면	용암리		안막동	주거시설		
무곡읍 오수 미신고 055	무곡면	용암리		마을회관	주거시설		
무곡읍 오수 미신고 056	무곡면	용암리		이해섭	주거시설		
무곡읍 오수 미신고 057	무곡면	용암리		이의순	주거시설		
무곡읍 오수 미신고 058	무곡면	용암리		이덕순	주거시설		
무곡읍 오수 미신고 059	무곡면	용암리		오준균	주거시설		
무곡읍 오수 미신고 060	무곡면	용암리		이경섭	주거시설		
무곡읍 오수 미신고 061	무곡면	용암리		이덕순	주거시설		
무곡읍 오수 미신고 062	무곡면	용암리		조중학	주거시설		
무곡읍 오수 미신고 063	무곡면	용암리		신춘호	주거시설		
무곡읍 오수 미신고 064	무곡면	용암리		윤양남	주거시설		
무곡읍 오수 미신고 065	무곡면	용암리		김윤영	주거시설		
무곡읍 오수 미신고 066	무곡면	용암리		이석순	주거시설		
무곡읍 오수 미신고 067	무곡면	용암리		김경환	주거시설		

3.1 오수배출시설(계속)

일련번호	읍 면	동 리	번 지	사 업 장 명	건 축 용 도	처리방법	준공검사일
문덕읍 오수 미신고 068	문덕면	용암리		공중화장실	주거시설		
문덕읍 오수 미신고 069	문덕면	용암리		장재중	주거시설		
문덕읍 오수 미신고 070	문덕면	용암리		조동한	주거시설		
문덕읍 오수 미신고 071	문덕면	용암리		미력용기	주거시설		
문덕읍 오수 미신고 072	문덕면	용암리		미력용기	주거시설		
문덕읍 오수 미신고 073	문덕면	용암리		서순애	주거시설		
문덕읍 오수 미신고 074	문덕면	용암리		한바위교회	주거시설		
문덕읍 오수 미신고 003	문덕면	운곡리		안이남	주거시설		
문덕읍 오수 미신고 001	문덕면	운곡리		이상훈	주거시설		
문덕읍 오수 미신고 002	문덕면	운곡리		봉갑사	주거시설		
문덕읍 오수 미신고 004	문덕면	운곡리		(주)정운토건	주거시설		
문덕읍 오수 미신고 005	문덕면	운곡리		문용신	주거시설		
문덕읍 오수 미신고 006	문덕면	운곡리		안시중	주거시설		
문덕읍 오수 미신고 007	문덕면	운곡리		중대본부	주거시설		
문덕읍 오수 미신고 008	문덕면	운곡리		문덕우체국	주거시설		
문덕읍 오수 미신고 009	문덕면	운곡리		조서익	주거시설		
문덕읍 오수 미신고 010	문덕면	운곡리		최만기	주거시설		
문덕읍 오수 미신고 011	문덕면	운곡리		송인석	주거시설		
문덕읍 오수 미신고 012	문덕면	운곡리		조연욱	주거시설		
문덕읍 오수 미신고 013	문덕면	운곡리		문덕복지회관	주거시설		
문덕읍 오수 미신고 014	문덕면	운곡리		염민수	주거시설		
문덕읍 오수 미신고 015	문덕면	운곡리		소홍래	주거시설		
문덕읍 오수 미신고 016	문덕면	운곡리		정찬근	주거시설		
문덕읍 오수 미신고 017	문덕면	운곡리		형선희	주거시설		
문덕읍 오수 미신고 018	문덕면	운곡리		염동유	주거시설		
문덕읍 오수 미신고 019	문덕면	운곡리		선계원	주거시설		
문덕읍 오수 미신고 020	문덕면	운곡리		염동만	주거시설		
문덕읍 오수 미신고 021	문덕면	운곡리		염우열	주거시설		
문덕읍 오수 미신고 022	문덕면	운곡리		차국래	주거시설		
문덕읍 오수 미신고 023	문덕면	운곡리		안선희	주거시설		
문덕읍 오수 미신고 024	문덕면	운곡리		임애순	주거시설		
문덕읍 오수 미신고 025	문덕면	운곡리		안시욱	주거시설		
문덕읍 오수 미신고 026	문덕면	운곡리		문덕면사무소	주거시설		
문덕읍 오수 미신고 027	문덕면	운곡리		문덕면보건소	주거시설		

3 1 우수배출시설(계속)

일련번호	읍 면	동 리	번 지	사업장명	건축용도	처리방법	준공검사일
문덕읍 유곡 오수 미신고 028	문덕면	유곡리		문덕교회	주거시설		
문덕읍 유곡 오수 미신고 029	문덕면	유곡리		선보규	주거시설		
문덕읍 유곡 오수 미신고 030	문덕면	유곡리		임병모	주거시설		
문덕읍 유곡 오수 미신고 031	문덕면	유곡리			주거시설		
문덕읍 유곡 오수 미신고 032	문덕면	유곡리		염동필	주거시설		
문덕읍 유곡 오수 미신고 033	문덕면	유곡리		대운새마을회	주거시설		
문덕읍 유곡 오수 미신고 034	문덕면	유곡리		박채귀	주거시설		
문덕읍 유곡 오수 미신고 035	문덕면	유곡리		조대현	주거시설		
문덕읍 유곡 오수 미신고 036	문덕면	유곡리		강영식	주거시설		
문덕읍 유곡 오수 미신고 037	문덕면	유곡리		조일택	주거시설		
문덕읍 유곡 오수 미신고 038	문덕면	유곡리			주거시설		
문덕읍 유곡 오수 미신고 039	문덕면	유곡리		박귀남	주거시설		
문덕읍 유곡 오수 미신고 040	문덕면	유곡리		김영동	주거시설		
문덕읍 유곡 오수 미신고 041	문덕면	유곡리			주거시설		
문덕읍 유곡 오수 미신고 042	문덕면	유곡리		엄막동	주거시설		
문덕읍 유곡 오수 미신고 043	문덕면	유곡리		고일근	주거시설		
문덕읍 유곡 오수 미신고 044	문덕면	유곡리		정정숙	주거시설		
문덕읍 유곡 오수 미신고 045	문덕면	유곡리			주거시설		
문덕읍 유곡 오수 미신고 046	문덕면	유곡리		윤형림	주거시설		
문덕읍 유곡 오수 미신고 047	문덕면	유곡리		김유복	주거시설		
문덕읍 유곡 오수 미신고 048	문덕면	유곡리		김상봉	주거시설		
문덕읍 유곡 오수 미신고 049	문덕면	유곡리		이상문	주거시설		
문덕읍 유곡 오수 미신고 050	문덕면	유곡리		이상기	주거시설		
문덕읍 죽산 오수 미신고 001	문덕면	죽산리		박영기	주거시설		
문덕읍 죽산 오수 미신고 002	문덕면	죽산리		신정석	주거시설		
문덕읍 죽산 오수 미신고 003	문덕면	죽산리		황귀연	주거시설		
문덕읍 죽산 오수 미신고 004	문덕면	죽산리		신봉우	주거시설		
문덕읍 죽산 오수 미신고 005	문덕면	죽산리		변재호	주거시설		
문덕읍 죽산 오수 미신고 006	문덕면	죽산리		김기찬	주거시설		
문덕읍 죽산 오수 미신고 007	문덕면	죽산리		최형재	주거시설		
문덕읍 죽산 오수 미신고 008	문덕면	죽산리		함용식	주거시설		
문덕읍 죽산 오수 미신고 009	문덕면	죽산리		조규일	주거시설		
문덕읍 죽산 오수 미신고 010	문덕면	죽산리		조규일	주거시설		
문덕읍 죽산 오수 미신고 011	문덕면	죽산리		조규일	주거시설		

3.1 우수배출시설(계속)

일련번호	읍 면	동 리	번 지	사업장명	건축용도	처리방법	준공검사일
문덕 죽산 오수 미신고 012	문덕면	죽산리		박장주	주거시설		
문덕 죽산 오수 미신고 013	문덕면	죽산리		대영제	주거시설		
문덕 죽산 오수 미신고 014	문덕면	죽산리		송순권	주거시설		
문덕 죽산 오수 미신고 015	문덕면	죽산리		무명	주거시설		
문덕 죽산 오수 미신고 016	문덕면	죽산리		김영길	주거시설		
문덕 죽산 오수 미신고 017	문덕면	죽산리		안미라	주거시설		
문덕 죽산 오수 미신고 018	문덕면	죽산리		할매집식당	주거시설		
문덕 죽산 오수 미신고 019	문덕면	죽산리		죽산마을나눔터	주거시설		
북내 계산 오수 미신고 001	북내면	계산리		최일용	주거시설		
북내 계산 오수 미신고 002	북내면	계산리		임정환	주거시설		
북내 계산 오수 미신고 003	북내면	계산리		산수회관	주거시설		
북내 계산 오수 미신고 004	북내면	계산리		채경원	주거시설		
북내 계산 오수 미신고 005	북내면	계산리		최명수	주거시설		
북내 계산 오수 미신고 006	북내면	계산리		웅동회관	주거시설		
북내 계산 오수 미신고 007	북내면	계산리		선병호	주거시설		
북내 동교 오수 미신고 001	북내면	동교리		이갑식	주거시설		
북내 동교 오수 미신고 002	북내면	동교리		임병선	주거시설		
북내 동교 오수 미신고 003	북내면	동교리		윤석휴	주거시설		
북내 동교 오수 미신고 004	북내면	동교리		조효숙	주거시설		
북내 동교 오수 미신고 005	북내면	동교리		진명옥	주거시설		
북내 동교 오수 미신고 006	북내면	동교리		이용원	주거시설		
북내 동교 오수 미신고 007	북내면	동교리		윤석휴	주거시설		
북내 동교 오수 미신고 008	북내면	동교리		신남식	주거시설		
북내 동교 오수 미신고 009	북내면	동교리		이병철	주거시설		
북내 동교 오수 미신고 010	북내면	동교리		김순남	주거시설		
북내 동교 오수 미신고 011	북내면	동교리		김영춘	주거시설		
북내 동교 오수 미신고 012	북내면	동교리		염광호	주거시설		
북내 동교 오수 미신고 013	북내면	동교리		김귀형	주거시설		
북내 동교 오수 미신고 014	북내면	동교리		박노영	주거시설		
북내 동교 오수 미신고 015	북내면	동교리		이용은	주거시설		
북내 동교 오수 미신고 016	북내면	동교리		박봉석	주거시설		
북내 동교 오수 미신고 017	북내면	동교리		이채만	주거시설		
북내 동교 오수 미신고 018	북내면	동교리		이채만(호성건설)	주거시설		
북내 동교 오수 미신고 019	북내면	동교리		이용섭	주거시설		

3.1 우수배출시설(계속)

일련번호	읍 면	동 리	번 지	사업장명	건축용도	처리방법	준공검사일
북내 동교 오수 미신고 020	북내면	동교리		이광순	주거시설		
북내 동교 오수 미신고 021	북내면	동교리		정복희	주거시설		
북내 동교 오수 미신고 022	북내면	동교리		박형기	주거시설		
북내 동교 오수 미신고 023	북내면	동교리		이현순	주거시설		
북내 동교 오수 미신고 024	북내면	동교리		안공남	주거시설		
북내 동교 오수 미신고 025	북내면	동교리		윤영훈	주거시설		
북내 동교 오수 미신고 026	북내면	동교리		선사남	주거시설		
북내 동교 오수 미신고 027	북내면	동교리		김영록	주거시설		
북내 동교 오수 미신고 028	북내면	동교리		최금주	주거시설		
북내 동교 오수 미신고 029	북내면	동교리		손절자	주거시설		
북내 동교 오수 미신고 030	북내면	동교리		외판마을회관	주거시설		
북내 동교 오수 미신고 031	북내면	동교리		외판마을회관	주거시설		
북내 동교 오수 미신고 032	북내면	동교리		김용재	주거시설		
북내 동교 오수 미신고 033	북내면	동교리		이홍순	주거시설		
북내 동교 오수 미신고 034	북내면	동교리		이상현	주거시설		
북내 동교 오수 미신고 035	북내면	동교리		박종재	주거시설		
북내 동교 오수 미신고 036	북내면	동교리		염동임	주거시설		
북내 동교 오수 미신고 037	북내면	동교리		염병길	주거시설		
북내 동교 오수 미신고 038	북내면	동교리		염규원	주거시설		
북내 동교 오수 미신고 039	북내면	동교리		조경훈	주거시설		
북내 동교 오수 미신고 040	북내면	동교리		조기남	주거시설		
북내 동교 오수 미신고 041	북내면	동교리		염태수	주거시설		
북내 동교 오수 미신고 042	북내면	동교리		이점부	주거시설		
북내 동교 오수 미신고 043	북내면	동교리		염기수	주거시설		
북내 동교 오수 미신고 044	북내면	동교리		김영춘	주거시설		
북내 동교 오수 미신고 045	북내면	동교리		이경순	주거시설		
북내 동교 오수 미신고 046	북내면	동교리		서영호	주거시설		
북내 동교 오수 미신고 047	북내면	동교리		박기주	주거시설		
북내 동교 오수 미신고 048	북내면	동교리		신정숙	주거시설		
북내 동교 오수 미신고 049	북내면	동교리		안병주	주거시설		
북내 동교 오수 미신고 050	북내면	동교리		박인석	주거시설		
북내 동교 오수 미신고 051	북내면	동교리		김명덕	주거시설		
북내 동교 오수 미신고 052	북내면	동교리		조동준	주거시설		
북내 동교 오수 미신고 053	북내면	동교리		염재열	주거시설		

3.1 우수배출시설(계속)

일련번호	읍 면	동 리	번 지	사 업 장 명	건 축 용 도	처리방법	준공검사일
북내 동교 우수 미신고 054	북내면	동교리		염동수	주거시설		
북내 동교 우수 미신고 055	북내면	동교리		조정익	주거시설		
북내 동교 우수 미신고 056	북내면	동교리		내판경로당	주거시설		
북내 동교 우수 미신고 057	북내면	동교리		박해인	주거시설		
북내 동교 우수 미신고 058	북내면	동교리		내판마을공동	주거시설		
북내 동교 우수 미신고 059	북내면	동교리		조상훈	주거시설		
북내 동교 우수 미신고 060	북내면	동교리		김종수	주거시설		
북내 동교 우수 미신고 061	북내면	동교리		내판건강관리실	주거시설		
북내 동교 우수 미신고 062	북내면	동교리		안병윤	주거시설		
북내 동교 우수 미신고 063	북내면	동교리		전병운	주거시설		
북내 동교 우수 미신고 064	북내면	동교리		조장현	주거시설		
북내 동교 우수 미신고 065	북내면	동교리		최동길	주거시설		
북내 동교 우수 미신고 066	북내면	동교리		김종기	주거시설		
북내 반석 우수 미신고 001	북내면	반석리		김난행	주거시설		
북내 반석 우수 미신고 002	북내면	반석리		구교순	주거시설		
북내 반석 우수 미신고 003	북내면	반석리		이강술	주거시설		
북내 반석 우수 미신고 004	북내면	반석리		공종구	주거시설		
북내 반석 우수 미신고 005	북내면	반석리		채희운	주거시설		
북내 반석 우수 미신고 006	북내면	반석리		마을주민	주거시설		
북내 반석 우수 미신고 007	북내면	반석리		전상규	주거시설		
북내 반석 우수 미신고 008	북내면	반석리		선삼순	주거시설		
북내 반석 우수 미신고 009	북내면	반석리		박호순	주거시설		
북내 반석 우수 미신고 010	북내면	반석리		김남수	주거시설		
북내 반석 우수 미신고 011	북내면	반석리		채남기	주거시설		
북내 반석 우수 미신고 012	북내면	반석리		김상규	주거시설		
북내 반석 우수 미신고 013	북내면	반석리		김원태	주거시설		
북내 반석 우수 미신고 014	북내면	반석리		안종성	주거시설		
북내 반석 우수 미신고 015	북내면	반석리		채재기	주거시설		
북내 반석 우수 미신고 016	북내면	반석리		김기부	주거시설		
북내 반석 우수 미신고 017	북내면	반석리		이상봉	주거시설		
북내 반석 우수 미신고 018	북내면	반석리		박영식	주거시설		
북내 반석 우수 미신고 019	북내면	반석리		이민재	주거시설		
북내 반석 우수 미신고 020	북내면	반석리		김동례	주거시설		
북내 반석 우수 미신고 021	북내면	반석리		박인균	주거시설		

3 1 우수배출시설(계속)

일련번호	읍 면	동 리	번 지	사업장명	건축용도	처리방법	준공검사일
북내 반석 오수 미신고 022	북내면	반석리		채왕기	주거시설		
북내 반석 오수 미신고 023	북내면	반석리		윤형주	주거시설		
북내 반석 오수 미신고 024	북내면	반석리		채창기	주거시설		
북내 반석 오수 미신고 025	북내면	반석리		이응선	주거시설		
북내 반석 오수 미신고 026	북내면	반석리		임형성	주거시설		
북내 반석 오수 미신고 027	북내면	반석리		채만기	주거시설		
북내 반석 오수 미신고 028	북내면	반석리		채병기	주거시설		
북내 반석 오수 미신고 029	북내면	반석리		채점수	주거시설		
북내 반석 오수 미신고 030	북내면	반석리		임임순	주거시설		
북내 반석 오수 미신고 031	북내면	반석리		이영숙	주거시설		
북내 반석 오수 미신고 032	북내면	반석리			주거시설		
북내 반석 오수 미신고 033	북내면	반석리		유동환	주거시설		
북내 반석 오수 미신고 034	북내면	반석리		채정기	주거시설		
북내 반석 오수 미신고 035	북내면	반석리		김용석	주거시설		
북내 반석 오수 미신고 036	북내면	반석리		한숙자	주거시설		
북내 반석 오수 미신고 037	북내면	반석리		임형동	주거시설		
북내 반석 오수 미신고 038	북내면	반석리		문영용	주거시설		
북내 반석 오수 미신고 039	북내면	반석리		신철우	주거시설		
북내 반석 오수 미신고 040	북내면	반석리		임확모	주거시설		
북내 반석 오수 미신고 041	북내면	반석리		정선예	주거시설		
북내 반석 오수 미신고 042	북내면	반석리		박기남	주거시설		
북내 반석 오수 미신고 043	북내면	반석리		윤우순	주거시설		
북내 반석 오수 미신고 044	북내면	반석리		선약님	주거시설		
북내 반석 오수 미신고 045	북내면	반석리		김해성	주거시설		
북내 반석 오수 미신고 046	북내면	반석리		문사남	주거시설		
북내 반석 오수 미신고 047	북내면	반석리		소삼영	주거시설		
북내 반석 오수 미신고 048	북내면	반석리		소길영	주거시설		
북내 반석 오수 미신고 049	북내면	반석리		소이영	주거시설		
북내 반석 오수 미신고 050	북내면	반석리		이상진	주거시설		
북내 반석 오수 미신고 051	북내면	반석리		최진연	주거시설		
북내 반석 오수 미신고 052	북내면	반석리		윤형엽	주거시설		
북내 반석 오수 미신고 053	북내면	반석리		이호영	주거시설		
북내 반석 오수 미신고 054	북내면	반석리		윤점수	주거시설		
북내 반석 오수 미신고 055	북내면	반석리		염보례	주거시설		

3 1 우수배출시설(계속)

일련번호	읍 면	동 리	번 지	사업장명	건축용도	처리방법	준공검사일
북내 반석 우수 미신고 056	북내면	반석리		장종례	주거시설		
북내 반석 우수 미신고 057	북내면	반석리		손윤남	주거시설		
북내 반석 우수 미신고 058	북내면	반석리		소방덕	주거시설		
북내 반석 우수 미신고 059	북내면	반석리		임형수	주거시설		
북내 반석 우수 미신고 060	북내면	반석리		한삼례	주거시설		
북내 반석 우수 미신고 061	북내면	반석리		양도출	주거시설		
북내 반석 우수 미신고 062	북내면	반석리		임필모	주거시설		
북내 반석 우수 미신고 063	북내면	반석리		소진래	주거시설		
북내 반석 우수 미신고 064	북내면	반석리		윤병석	주거시설		
북내 반석 우수 미신고 065	북내면	반석리		이종례	주거시설		
북내 반석 우수 미신고 066	북내면	반석리		조점덕	주거시설		
북내 반석 우수 미신고 067	북내면	반석리		강금례	주거시설		
북내 반석 우수 미신고 068	북내면	반석리		소재영	주거시설		
북내 반석 우수 미신고 069	북내면	반석리		채영기	주거시설		
북내 반석 우수 미신고 070	북내면	반석리		소무영	주거시설		
북내 반석 우수 미신고 071	북내면	반석리		김점례	주거시설		
북내 반석 우수 미신고 072	북내면	반석리		김향화	주거시설		
북내 반석 우수 미신고 073	북내면	반석리		소진손	주거시설		
북내 반석 우수 미신고 074	북내면	반석리		임형택	주거시설		
북내 반석 우수 미신고 075	북내면	반석리		김문자	주거시설		
북내 반석 우수 미신고 076	북내면	반석리		전순자	주거시설		
북내 반석 우수 미신고 077	북내면	반석리		윤정주	주거시설		
북내 반석 우수 미신고 078	북내면	반석리		윤광수	주거시설		
북내 반석 우수 미신고 079	북내면	반석리		입석회관	주거시설		
북내 반석 우수 미신고 080	북내면	반석리		윤기순	주거시설		
북내 북내 우수 미신고 001	북내면	북내리		손육근	주거시설		
북내 북내 우수 미신고 002	북내면	북내리		임복임	주거시설		
북내 북내 우수 미신고 003	북내면	북내리		문영민	주거시설		
북내 북내 우수 미신고 004	북내면	북내리		송정근	주거시설		
북내 북내 우수 미신고 005	북내면	북내리		길필순	주거시설		
북내 북내 우수 미신고 006	북내면	북내리		김귀순	주거시설		
북내 북내 우수 미신고 007	북내면	북내리		소창영	주거시설		
북내 북내 우수 미신고 008	북내면	북내리		손점호	주거시설		
북내 북내 우수 미신고 009	북내면	북내리		손점호	주거시설		

3.1 우수배출시설(계속)

일련번호	읍 면	동 리	번 지	사 업 장 명	건 축 용 도	처 리 방 법	준 공 검 사 일
북내 북내 우수 미신고 010	북내면	북내리		이금매	주거시설		
북내 북내 우수 미신고 011	북내면	북내리		정안순	주거시설		
북내 북내 우수 미신고 012	북내면	북내리		박순자	주거시설		
북내 북내 우수 미신고 013	북내면	북내리		지동환	주거시설		
북내 북내 우수 미신고 014	북내면	북내리		박연순	주거시설		
북내 북내 우수 미신고 015	북내면	북내리		북내1리회관	주거시설		
북내 북내 우수 미신고 016	북내면	북내리		임봉례	주거시설		
북내 북내 우수 미신고 017	북내면	북내리		임양모	주거시설		
북내 북내 우수 미신고 018	북내면	북내리		양기섭	주거시설		
북내 북내 우수 미신고 019	북내면	북내리		박항복	주거시설		
북내 북내 우수 미신고 020	북내면	북내리		김강열	주거시설		
북내 북내 우수 미신고 021	북내면	북내리		소이순	주거시설		
북내 북내 우수 미신고 022	북내면	북내리		손연홍	주거시설		
북내 북내 우수 미신고 023	북내면	북내리		손강호	주거시설		
북내 북내 우수 미신고 024	북내면	북내리		양기춘	주거시설		
북내 북내 우수 미신고 025	북내면	북내리		손도출	주거시설		
북내 북내 우수 미신고 026	북내면	북내리		염재덕	주거시설		
북내 북내 우수 미신고 027	북내면	북내리		백성인	주거시설		
북내 북내 우수 미신고 028	북내면	북내리		안태순	주거시설		
북내 북내 우수 미신고 029	북내면	북내리		문제도	주거시설		
북내 북내 우수 미신고 030	북내면	북내리		소진환	주거시설		
북내 북내 우수 미신고 031	북내면	북내리		안이순	주거시설		
북내 북내 우수 미신고 032	북내면	북내리		임형준	주거시설		
북내 북내 우수 미신고 033	북내면	북내리		문동일	주거시설		
북내 북내 우수 미신고 034	북내면	북내리		윤문안례	주거시설		
북내 북내 우수 미신고 035	북내면	북내리		김점용	주거시설		
북내 북내 우수 미신고 036	북내면	북내리		대농농기계수리	주거시설		
북내 북내 우수 미신고 037	북내면	북내리		김행자	주거시설		
북내 북내 우수 미신고 038	북내면	북내리		무명의	주거시설		
북내 북내 우수 미신고 039	북내면	북내리		김영수	주거시설		
북내 북내 우수 미신고 040	북내면	북내리		박현희	주거시설		
북내 북내 우수 미신고 041	북내면	북내리		나현철	주거시설		
북내 북내 우수 미신고 042	북내면	북내리		김종국	주거시설		
북내 북내 우수 미신고 043	북내면	북내리		임형택	주거시설		

3.1 우수배출시설(계속)

일련번호	읍 면	동 리	번 지	사업장명	건축용도	처리방법	준공검사일
북내 북내 오수 미신고 044	북내면	북내리		북내교회	주거시설		
북내 북내 오수 미신고 045	북내면	북내리		북내교회	주거시설		
북내 북내 오수 미신고 046	북내면	북내리		북내농촌지도소	주거시설		
북내 북내 오수 미신고 047	북내면	북내리		북내카센터	주거시설		
북내 북내 오수 미신고 048	북내면	북내리		북내보건소	주거시설		
북내 북내 오수 미신고 049	북내면	북내리		송영의	주거시설		
북내 북내 오수 미신고 050	북내면	북내리		이용하	주거시설		
북내 북내 오수 미신고 051	북내면	북내리		북내다방	주거시설		
북내 북내 오수 미신고 052	북내면	북내리		전영남	주거시설		
북내 북내 오수 미신고 053	북내면	북내리		이태열	주거시설		
북내 북내 오수 미신고 054	북내면	북내리		임봉진	주거시설		
북내 북내 오수 미신고 055	북내면	북내리		소성만	주거시설		
북내 북내 오수 미신고 056	북내면	북내리		김점순	주거시설		
북내 북내 오수 미신고 057	북내면	북내리		모범이발소	주거시설		
북내 북내 오수 미신고 058	북내면	북내리		북내여자노인당	주거시설		
북내 북내 오수 미신고 059	북내면	북내리		강만순	주거시설		
북내 북내 오수 미신고 060	북내면	북내리		북내반점	주거시설		
북내 북내 오수 미신고 061	북내면	북내리		북내건강원	주거시설		
북내 북내 오수 미신고 062	북내면	북내리		다미식당	주거시설		
북내 북내 오수 미신고 063	북내면	북내리		김예순	주거시설		
북내 북내 오수 미신고 064	북내면	북내리		소덕영	주거시설		
북내 북내 오수 미신고 065	북내면	북내리		임형수	주거시설		
북내 북내 오수 미신고 066	북내면	북내리		북내중기	주거시설		
북내 북내 오수 미신고 067	북내면	북내리		북내면청년회	주거시설		
북내 북내 오수 미신고 068	북내면	북내리		시장마을경로당	주거시설		
북내 북내 오수 미신고 069	북내면	북내리		양영희	주거시설		
북내 북내 오수 미신고 070	북내면	북내리		북내북부농협	주거시설		
북내 북내 오수 미신고 071	북내면	북내리		채영기	주거시설		
북내 북내 오수 미신고 072	북내면	북내리		김인자	주거시설		
북내 북내 오수 미신고 073	북내면	북내리		북내남자노인당	주거시설		
북내 북내 오수 미신고 074	북내면	북내리		북내가스	주거시설		
북내 북내 오수 미신고 075	북내면	북내리		안덕순	주거시설		
북내 북내 오수 미신고 076	북내면	북내리		채완기	주거시설		
북내 북내 오수 미신고 077	북내면	북내리		우리식당	주거시설		

3 1 오수배출시설(계속)

일련번호	읍 면	동 리	번 지	사 업 장 명	건 축 용 도	처 리 방 법	준 공 검 사 일
북내 북내 오수 미신고 078	북내면	북내리		신흥식당	주거시설		
북내 북내 오수 미신고 079	북내면	북내리		채금주	주거시설		
북내 북내 오수 미신고 080	북내면	북내리		임재선	주거시설		
북내 북내 오수 미신고 081	북내면	북내리		북내철물점	주거시설		
북내 북내 오수 미신고 082	북내면	북내리		북내파출소	주거시설		
북내 북내 오수 미신고 083	북내면	북내리		북내파출소관사	주거시설		
북내 북내 오수 미신고 083	북내면	북내리		북내예비군	주거시설		
북내 북내 오수 미신고 085	북내면	북내리		최동호	주거시설		
북내 북내 오수 미신고 086	북내면	북내리		대영슈퍼	주거시설		
북내 북내 오수 미신고 087	북내면	북내리		박해봉	주거시설		
북내 북내 오수 미신고 088	북내면	북내리		이종균	주거시설		
북내 북내 오수 미신고 089	북내면	북내리		산천식당	주거시설		
북내 북내 오수 미신고 090	북내면	북내리		염태환	주거시설		
북내 북내 오수 미신고 091	북내면	북내리		눈높이교육	주거시설		
북내 북내 오수 미신고 092	북내면	북내리		김갑길	주거시설		
북내 북내 오수 미신고 093	북내면	북내리		조신섭	주거시설		
북내 북내 오수 미신고 094	북내면	북내리		임경재	주거시설		
북내 북내 오수 미신고 095	북내면	북내리		나용식	주거시설		
북내 북내 오수 미신고 096	북내면	북내리		또순이방앗간	주거시설		
북내 북내 오수 미신고 097	북내면	북내리		북내그릇백화점	주거시설		
북내 북내 오수 미신고 098	북내면	북내리		심문식	주거시설		
북내 북내 오수 미신고 099	북내면	북내리		북내의원	주거시설		
북내 북내 오수 미신고 100	북내면	북내리		북내시장	주거시설		
북내 북내 오수 미신고 101	북내면	북내리		대성식당	주거시설		
북내 북내 오수 미신고 102	북내면	북내리		중앙공업사	주거시설		
북내 북내 오수 미신고 103	북내면	북내리		북내식육점	주거시설		
북내 북내 오수 미신고 104	북내면	북내리		채중식	주거시설		
북내 북내 오수 미신고 105	북내면	북내리		이덕우	주거시설		
북내 북내 오수 미신고 106	북내면	북내리		북내터미널	주거시설		
북내 북내 오수 미신고 107	북내면	북내리		보성슈퍼	주거시설		
북내 봉천 오수 미신고 001	북내면	봉천리		이경식	주거시설		
북내 봉천 오수 미신고 002	북내면	봉천리		소진태	주거시설		
북내 봉천 오수 미신고 003	북내면	봉천리		박총장	주거시설		
북내 봉천 오수 미신고 004	북내면	봉천리		이용일	주거시설		

3 1 오수배출시설(계속)

일련번호	읍 면	동 리	번 지	사업장명	건축용도	처리방법	준공검사일
북내 봉천 오수 미신고 005	북내면	봉천리		백금규	주거시설		
북내 봉천 오수 미신고 006	북내면	봉천리		이성임	주거시설		
북내 봉천 오수 미신고 007	북내면	봉천리		봉천주민	주거시설		
북내 봉천 오수 미신고 008	북내면	봉천리		이용휴	주거시설		
북내 봉천 오수 미신고 009	북내면	봉천리		조연욱	주거시설		
북내 봉천 오수 미신고 010	북내면	봉천리		주병식	주거시설		
북내 봉천 오수 미신고 011	북내면	봉천리		장천석	주거시설		
북내 봉천 오수 미신고 012	북내면	봉천리		이용덕	주거시설		
북내 봉천 오수 미신고 013	북내면	봉천리		박우님	주거시설		
북내 봉천 오수 미신고 014	북내면	봉천리		김정준	주거시설		
북내 봉천 오수 미신고 015	북내면	봉천리		김용남	주거시설		
북내 봉천 오수 미신고 016	북내면	봉천리		염기력	주거시설		
북내 봉천 오수 미신고 017	북내면	봉천리		이병시	주거시설		
북내 봉천 오수 미신고 018	북내면	봉천리		김영출	주거시설		
북내 봉천 오수 미신고 019	북내면	봉천리		박필순	주거시설		
북내 봉천 오수 미신고 020	북내면	봉천리		이세일	주거시설		
북내 봉천 오수 미신고 021	북내면	봉천리		박하운	주거시설		
북내 봉천 오수 미신고 022	북내면	봉천리		이용의	주거시설		
북내 봉천 오수 미신고 023	북내면	봉천리		김덕임	주거시설		
북내 봉천 오수 미신고 024	북내면	봉천리		이광래	주거시설		
북내 봉천 오수 미신고 025	북내면	봉천리		최옥남	주거시설		
북내 봉천 오수 미신고 026	북내면	봉천리		채하주	주거시설		
북내 봉천 오수 미신고 027	북내면	봉천리		한종순	주거시설		
북내 봉천 오수 미신고 028	북내면	봉천리		이갑희	주거시설		
북내 봉천 오수 미신고 029	북내면	봉천리		전봉님	주거시설		
북내 봉천 오수 미신고 030	북내면	봉천리		윤해선	주거시설		
북내 봉천 오수 미신고 031	북내면	봉천리		이은재	주거시설		
북내 봉천 오수 미신고 032	북내면	봉천리		광주사람	주거시설		
북내 봉천 오수 미신고 033	북내면	봉천리		이용규	주거시설		
북내 봉천 오수 미신고 034	북내면	봉천리		최중근	주거시설		
북내 봉천 오수 미신고 035	북내면	봉천리		이연래	주거시설		
북내 봉천 오수 미신고 036	북내면	봉천리		김진자	주거시설		
북내 봉천 오수 미신고 037	북내면	봉천리		백선행	주거시설		
북내 봉천 오수 미신고 038	북내면	봉천리		전대석	주거시설		

3 1 우수배출시설(계속)

일련번호	읍 면	동 리	번 지	사업장명	건축용도	처리방법	준공검사일
북내 봉천 오수 미신고 039	북내면	봉천리		이선재	주거시설		
북내 봉천 오수 미신고 040	북내면	봉천리		이용성	주거시설		
북내 봉천 오수 미신고 041	북내면	봉천리		이병엽	주거시설		
북내 봉천 오수 미신고 042	북내면	봉천리		장윤석	주거시설		
북내 봉천 오수 미신고 043	북내면	봉천리		주미섭	주거시설		
북내 봉천 오수 미신고 044	북내면	봉천리		염양순	주거시설		
북내 봉천 오수 미신고 045	북내면	봉천리		강란홍	주거시설		
북내 봉천 오수 미신고 046	북내면	봉천리		이희철	주거시설		
북내 봉천 오수 미신고 047	북내면	봉천리		정석진	주거시설		
북내 봉천 오수 미신고 048	북내면	봉천리		이용규	주거시설		
북내 봉천 오수 미신고 049	북내면	봉천리		이종권	주거시설		
북내 봉천 오수 미신고 050	북내면	봉천리		권길치	주거시설		
북내 봉천 오수 미신고 051	북내면	봉천리		이종경	주거시설		
북내 봉천 오수 미신고 052	북내면	봉천리		염선동	주거시설		
북내 봉천 오수 미신고 053	북내면	봉천리		윤쌍용	주거시설		
북내 봉천 오수 미신고 054	북내면	봉천리		이용임	주거시설		
북내 봉천 오수 미신고 055	북내면	봉천리		박점래	주거시설		
북내 봉천 오수 미신고 056	북내면	봉천리		이용순	주거시설		
북내 봉천 오수 미신고 057	북내면	봉천리		이병근	주거시설		
북내 봉천 오수 미신고 058	북내면	봉천리		이형식	주거시설		
북내 봉천 오수 미신고 059	북내면	봉천리		김남출	주거시설		
북내 봉천 오수 미신고 060	북내면	봉천리		염복일	주거시설		
북내 봉천 오수 미신고 061	북내면	봉천리		윤형자	주거시설		
북내 봉천 오수 미신고 062	북내면	봉천리		이선재	주거시설		
북내 봉천 오수 미신고 063	북내면	봉천리		고효순	주거시설		
북내 봉천 오수 미신고 064	북내면	봉천리		이영훈	주거시설		
북내 봉천 오수 미신고 065	북내면	봉천리		이창식	주거시설		
북내 봉천 오수 미신고 066	북내면	봉천리		송영석	주거시설		
북내 봉천 오수 미신고 067	북내면	봉천리		북내병설중고등학교장	주거시설		
북내 봉천 오수 미신고 068	북내면	봉천리		이춘하	주거시설		
북내 봉천 오수 미신고 069	북내면	봉천리		이주하	주거시설		
북내 시천 오수 미신고 001	북내면	시천리		윤용목	주거시설		
북내 시천 오수 미신고 002	북내면	시천리		윤영인	주거시설		
북내 시천 오수 미신고 003	북내면	시천리		시천1구회관	주거시설		

3.1 오수배출시설(계속)

일련번호	읍 면	동 리	번 지	사업장명	건축용도	처리방법	준공검사일
북내 시천 오수 미신고 004	북내면	시천리		김대규	주거시설		
북내 시천 오수 미신고 004	북내면	시천리		윤기동	주거시설		
북내 시천 오수 미신고 006	북내면	시천리		강금순	주거시설		
북내 시천 오수 미신고 007	북내면	시천리		박용태	주거시설		
북내 시천 오수 미신고 008	북내면	시천리		윤용락	주거시설		
북내 시천 오수 미신고 009	북내면	시천리		이기원	주거시설		
북내 시천 오수 미신고 010	북내면	시천리		이문순	주거시설		
북내 시천 오수 미신고 011	북내면	시천리		윤용림	주거시설		
북내 시천 오수 미신고 012	북내면	시천리		이귀혁	주거시설		
북내 시천 오수 미신고 013	북내면	시천리		이두순	주거시설		
북내 시천 오수 미신고 014	북내면	시천리		이원순	주거시설		
북내 시천 오수 미신고 015	북내면	시천리		이용언	주거시설		
북내 시천 오수 미신고 016	북내면	시천리		이철웅	주거시설		
북내 시천 오수 미신고 017	북내면	시천리		이광순	주거시설		
북내 시천 오수 미신고 018	북내면	시천리		이창석	주거시설		
북내 시천 오수 미신고 019	북내면	시천리		이철순	주거시설		
북내 시천 오수 미신고 020	북내면	시천리		이경식	주거시설		
북내 용동 오수 미신고 001	북내면	용동리		채옥병	주거시설		
북내 용동 오수 미신고 002	북내면	용동리		방극례	주거시설		
북내 용동 오수 미신고 003	북내면	용동리		채효주	주거시설		
북내 용동 오수 미신고 004	북내면	용동리		채희상	주거시설		
북내 용동 오수 미신고 005	북내면	용동리		김창열	주거시설		
북내 용동 오수 미신고 007	북내면	용동리		채희득	주거시설		
북내 용동 오수 미신고 008	북내면	용동리		김재복	주거시설		
북내 용동 오수 미신고 009	북내면	용동리		채용기	주거시설		
북내 용동 오수 미신고 010	북내면	용동리		채희창	주거시설		
북내 용동 오수 미신고 011	북내면	용동리		서연숙	주거시설		
북내 용동 오수 미신고 012	북내면	용동리		김종일	주거시설		
북내 용동 오수 미신고 013	북내면	용동리		채태병	주거시설		
북내 용동 오수 미신고 014	북내면	용동리		박연순	주거시설		
북내 용동 오수 미신고 015	북내면	용동리		이병순	주거시설		
북내 용동 오수 미신고 016	북내면	용동리		채봉주	주거시설		
북내 용동 오수 미신고 017	북내면	용동리		채길삼	주거시설		
북내 용동 오수 미신고 018	북내면	용동리		임순자	주거시설		

3.1 오수배출시설(계속)

일련번호	읍 면	동 리	번 지	사업장명	건축용도	처리방법	준공검사일
북내 웅동 오수 미신고 019	북내면	웅동리		이순애	주거시설		
북내 웅동 오수 미신고 020	북내면	웅동리		채남주	주거시설		
북내 웅동 오수 미신고 021	북내면	웅동리		송병도	주거시설		
북내 웅동 오수 미신고 022	북내면	웅동리		김연심	주거시설		
북내 웅동 오수 미신고 023	북내면	웅동리		정동기	주거시설		
북내 웅동 오수 미신고 024	북내면	웅동리		소선명	주거시설		
북내 웅동 오수 미신고 025	북내면	웅동리		박정재	주거시설		
북내 웅동 오수 미신고 026	북내면	웅동리		황삼남	주거시설		
북내 웅동 오수 미신고 027	북내면	웅동리		소덕례	주거시설		
북내 웅동 오수 미신고 028	북내면	웅동리		소진석	주거시설		
북내 웅동 오수 미신고 029	북내면	웅동리		김천자	주거시설		
북내 웅동 오수 미신고 030	북내면	웅동리		내동마을주민	주거시설		
북내 웅전 오수 미신고 001	북내면	웅전리		안만순	주거시설		
북내 웅전 오수 미신고 002	북내면	웅전리		안태규	주거시설		
북내 웅전 오수 미신고 003	북내면	웅전리		안삼순	주거시설		
북내 웅전 오수 미신고 004	북내면	웅전리		최양임	주거시설		
북내 웅전 오수 미신고 005	북내면	웅전리		마을회관	주거시설		
북내 웅전 오수 미신고 006	북내면	웅전리		최판동	주거시설		
북내 웅전 오수 미신고 007	북내면	웅전리		이종인	주거시설		
북내 웅전 오수 미신고 008	북내면	웅전리		최갑순	주거시설		
북내 웅전 오수 미신고 009	북내면	웅전리		김광안	주거시설		
북내 웅전 오수 미신고 010	북내면	웅전리		안창순	주거시설		
북내 웅전 오수 미신고 011	북내면	웅전리		이연필	주거시설		
북내 웅전 오수 미신고 012	북내면	웅전리		윤충국	주거시설		
북내 웅전 오수 미신고 013	북내면	웅전리		염동현	주거시설		
북내 웅전 오수 미신고 014	북내면	웅전리		소기영	주거시설		
북내 웅전 오수 미신고 015	북내면	웅전리		염동선	주거시설		
북내 웅전 오수 미신고 016	북내면	웅전리		박희숙	주거시설		
북내 웅전 오수 미신고 017	북내면	웅전리		이삼동	주거시설		
북내 웅전 오수 미신고 019	북내면	웅전리		양동오	주거시설		
북내 웅전 오수 미신고 019	북내면	웅전리		문병룡	주거시설		
북내 웅전 오수 미신고 020	북내면	웅전리		임병률	주거시설		
북내 웅전 오수 미신고 021	북내면	웅전리		문만석	주거시설		
북내 유정 오수 미신고 001	북내면	유정리		이찬식	주거시설		

3 1 우수배출시설(계속)

일련번호	읍 면	동 리	번 지	사업장명	건축용도	처리방법	준공검사일
북내 유정 오수 미신고 002	북내면	유정리		마을회관	주거시설		
북내 유정 오수 미신고 003	북내면	유정리		염상철	주거시설		
북내 유정 오수 미신고 004	북내면	유정리		김영조	주거시설		
북내 유정 오수 미신고 005	북내면	유정리		김한임	주거시설		
북내 유정 오수 미신고 006	북내면	유정리		최병진	주거시설		
북내 유정 오수 미신고 007	북내면	유정리		오순애	주거시설		
북내 유정 오수 미신고 008	북내면	유정리		김동이	주거시설		
북내 유정 오수 미신고 009	북내면	유정리		덕정마을	주거시설		
북내 유정 오수 미신고 010	북내면	유정리		김용우	주거시설		
북내 유정 오수 미신고 011	북내면	유정리		안태수	주거시설		
북내 유정 오수 미신고 012	북내면	유정리		윤관순	주거시설		
북내 유정 오수 미신고 013	북내면	유정리		안종훈	주거시설		
북내 유정 오수 미신고 014	북내면	유정리		강정열	주거시설		
북내 유정 오수 미신고 015	북내면	유정리		김진순	주거시설		
북내 유정 오수 미신고 016	북내면	유정리		안종주	주거시설		
북내 유정 오수 미신고 017	북내면	유정리		안양순	주거시설		
북내 유정 오수 미신고 018	북내면	유정리		안우순	주거시설		
북내 유정 오수 미신고 019	북내면	유정리		김형호	주거시설		
북내 유정 오수 미신고 020	북내면	유정리		윤점순	주거시설		
북내 유정 오수 미신고 021	북내면	유정리		김길오	주거시설		
북내 유정 오수 미신고 022	북내면	유정리		선복지	주거시설		
북내 유정 오수 미신고 023	북내면	유정리		안선철	주거시설		
북내 유정 오수 미신고 024	북내면	유정리		선광례	주거시설		
북내 유정 오수 미신고 025	북내면	유정리		윤병국	주거시설		
북내 유정 오수 미신고 026	북내면	유정리		윤성수	주거시설		
북내 유정 오수 미신고 027	북내면	유정리		윤종국	주거시설		
북내 유정 오수 미신고 028	북내면	유정리		송순례	주거시설		
북내 유정 오수 미신고 029	북내면	유정리		유채임	주거시설		
북내 유정 오수 미신고 030	북내면	유정리		최부연	주거시설		
북내 유정 오수 미신고 031	북내면	유정리		윤석주	주거시설		
북내 유정 오수 미신고 032	북내면	유정리		전영숙	주거시설		
북내 유정 오수 미신고 033	북내면	유정리		윤오남	주거시설		
북내 유정 오수 미신고 034	북내면	유정리		한순례	주거시설		
북내 유정 오수 미신고 035	북내면	유정리		안막례	주거시설		

31 오수배출시설(계속)

일련번호	읍 면	동 리	번 지	사업장명	건축용도	처리방법	준공검사일
북내 유정 오수 미신고 036	북내면	유정리		윤덕원	주거시설		
북내 유정 오수 미신고 037	북내면	유정리		안영심	주거시설		
북내 유정 오수 미신고 038	북내면	유정리		김광열	주거시설		
북내 유정 오수 미신고 039	북내면	유정리		윤성수	주거시설		
북내 유정 오수 미신고 040	북내면	유정리		윤형운	주거시설		
북내 유정 오수 미신고 041	북내면	유정리		윤상길	주거시설		
북내 유정 오수 미신고 042	북내면	유정리		최미영	주거시설		
북내 유정 오수 미신고 043	북내면	유정리		윤홍근	주거시설		
북내 유정 오수 미신고 044	북내면	유정리		윤예선	주거시설		
북내 유정 오수 미신고 045	북내면	유정리		덕춘회관	주거시설		
북내 유정 오수 미신고 046	북내면	유정리		윤일주	주거시설		
북내 유정 오수 미신고 047	북내면	유정리		윤종관	주거시설		
북내 유정 오수 미신고 048	북내면	유정리		윤상순	주거시설		
북내 유정 오수 미신고 049	북내면	유정리		윤점주	주거시설		
북내 유정 오수 미신고 050	북내면	유정리		윤경주	주거시설		
북내 유정 오수 미신고 051	북내면	유정리		조삼형	주거시설		
북내 유정 오수 미신고 052	북내면	유정리		윤남순	주거시설		
북내 유정 오수 미신고 053	북내면	유정리		송일순	주거시설		
북내 유정 오수 미신고 054	북내면	유정리		윤종신	주거시설		
북내 유정 오수 미신고 055	북내면	유정리		윤종관	주거시설		
북내 유정 오수 미신고 056	북내면	유정리		안남임	주거시설		
북내 유정 오수 미신고 057	북내면	유정리		선옥규	주거시설		
북내 유정 오수 미신고 058	북내면	유정리		윤해선	주거시설		
북내 유정 오수 미신고 059	북내면	유정리		최해풍	주거시설		
북내 유정 오수 미신고 060	북내면	유정리		윤부원	주거시설		
북내 유정 오수 미신고 061	북내면	유정리		윤재순	주거시설		
북내 유정 오수 미신고 062	북내면	유정리		윤경식	주거시설		
북내 유정 오수 미신고 063	북내면	유정리		내기마을회관	주거시설		
북내 유정 오수 미신고 064	북내면	유정리		고춘심	주거시설		
북내 유정 오수 미신고 065	북내면	유정리		윤주찬	주거시설		
북내 유정 오수 미신고 066	북내면	유정리		윤영규	주거시설		
북내 유정 오수 미신고 067	북내면	유정리		정종숙	주거시설		
북내 유정 오수 미신고 069	북내면	유정리		김남임	주거시설		
북내 유정 오수 미신고 069	북내면	유정리		황의복	주거시설		

3 1 오수배출시설(계속)

일련번호	읍 면	동 리	번 지	사업장명	건축용도	처리방법	준공검사일
북내 유정 오수 미신고 070	북내면	유정리		미명	주거시설		
북내 유정 오수 미신고 071	북내면	유정리		김종임	주거시설		
북내 유정 오수 미신고 072	북내면	유정리		문승표	주거시설		
북내 유정 오수 미신고 073	북내면	유정리		박귀남	주거시설		
북내 유정 오수 미신고 074	북내면	유정리		황정복	주거시설		
북내 유정 오수 미신고 075	북내면	유정리		윤남순	주거시설		
북내 유정 오수 미신고 076	북내면	유정리		윤점석	주거시설		
북내 유정 오수 미신고 077	북내면	유정리		윤명순	주거시설		
북내 유정 오수 미신고 078	북내면	유정리		윤주영	주거시설		
북내 일봉 오수 미신고 001	북내면	일봉리		장경수	주거시설		
북내 일봉 오수 미신고 002	북내면	일봉리		손경철	주거시설		
북내 일봉 오수 미신고 003	북내면	일봉리		안주성	주거시설		
북내 일봉 오수 미신고 004	북내면	일봉리		김동복	주거시설		
북내 일봉 오수 미신고 005	북내면	일봉리		정훈섭	주거시설		
북내 일봉 오수 미신고 006	북내면	일봉리		이덕례	주거시설		
북내 일봉 오수 미신고 007	북내면	일봉리		이계홍	주거시설		
북내 일봉 오수 미신고 008	북내면	일봉리		김동창	주거시설		
북내 일봉 오수 미신고 009	북내면	일봉리		염동주	주거시설		
북내 일봉 오수 미신고 010	북내면	일봉리		진금순	주거시설		
북내 일봉 오수 미신고 011	북내면	일봉리		북내전인치유센타	주거시설		
북내 일봉 오수 미신고 012	북내면	일봉리		이장재	주거시설		
북내 일봉 오수 미신고 013	북내면	일봉리		박용수	주거시설		
북내 일봉 오수 미신고 014	북내면	일봉리		정용채	주거시설		
북내 일봉 오수 미신고 015	북내면	일봉리		이향래	주거시설		
북내 일봉 오수 미신고 016	북내면	일봉리		채순덕	주거시설		
북내 일봉 오수 미신고 017	북내면	일봉리		이준희	주거시설		
북내 일봉 오수 미신고 018	북내면	일봉리		이도재	주거시설		
북내 일봉 오수 미신고 019	북내면	일봉리		김동열	주거시설		
북내 일봉 오수 미신고 020	북내면	일봉리		이평님	주거시설		
북내 일봉 오수 미신고 021	북내면	일봉리		김복순	주거시설		
북내 일봉 오수 미신고 022	북내면	일봉리		서삼순	주거시설		
북내 일봉 오수 미신고 023	북내면	일봉리		이종관	주거시설		
북내 일봉 오수 미신고 024	북내면	일봉리		이용복	주거시설		
북내 일봉 오수 미신고 025	북내면	일봉리		일봉마을회관	주거시설		

31 오수배출시설(계속)

일련번호	읍 면	동 리	번 지	사업장명	건축용도	처리방법	준공검사일
북내 장천 오수 미신고 001	북내면	장천리		손태일주민	주거시설		
북내 장천 오수 미신고 002	북내면	장천리		상진마을주민	주거시설		
북내 장천 오수 미신고 003	북내면	장천리		이형섭	주거시설		
북내 장천 오수 미신고 004	북내면	장천리		평주마을주민	주거시설		
북내 장천 오수 미신고 005	북내면	장천리		장천교회	주거시설		
북내 장천 오수 미신고 006	북내면	장천리		장천교회	주거시설		
북내 장천 오수 미신고 007	북내면	장천리		임순덕	주거시설		
북내 장천 오수 미신고 008	북내면	장천리		임주모	주거시설		
북내 장천 오수 미신고 009	북내면	장천리		임순모	주거시설		
북내 장천 오수 미신고 010	북내면	장천리		윤오순	주거시설		
북내 장천 오수 미신고 011	북내면	장천리		구금순	주거시설		
북내 장천 오수 미신고 012	북내면	장천리		민명식	주거시설		
북내 장천 오수 미신고 013	북내면	장천리		임산모	주거시설		
북내 장천 오수 미신고 014	북내면	장천리		임낙성	주거시설		
북내 장천 오수 미신고 015	북내면	장천리		임종환	주거시설		
북내 장천 오수 미신고 016	북내면	장천리		임순모	주거시설		
북내 장천 오수 미신고 017	북내면	장천리		박형요	주거시설		
북내 장천 오수 미신고 018	북내면	장천리		임형두	주거시설		
북내 장천 오수 미신고 019	북내면	장천리		임성모	주거시설		
북내 장천 오수 미신고 020	북내면	장천리		김찬규	주거시설		
북내 진봉 오수 미신고 001	북내면	진봉리		김주남	주거시설		
북내 진봉 오수 미신고 002	북내면	진봉리		이평순	주거시설		
북내 진봉 오수 미신고 003	북내면	진봉리		이임이	주거시설		
북내 진봉 오수 미신고 004	북내면	진봉리		이갑순	주거시설		
북내 진봉 오수 미신고 005	북내면	진봉리		최길삼	주거시설		
북내 진봉 오수 미신고 006	북내면	진봉리		정우래	주거시설		
북내 진봉 오수 미신고 007	북내면	진봉리		소진명	주거시설		
북내 진봉 오수 미신고 008	북내면	진봉리		정찬배	주거시설		
북내 진봉 오수 미신고 009	북내면	진봉리		소규수	주거시설		
북내 진봉 오수 미신고 010	북내면	진봉리		정찬영	주거시설		
북내 진봉 오수 미신고 011	북내면	진봉리		정찬영	주거시설		
북내 진봉 오수 미신고 012	북내면	진봉리		이점례	주거시설		
북내 진봉 오수 미신고 013	북내면	진봉리		심재청	주거시설		
북내 진봉 오수 미신고 014	북내면	진봉리		윤영목	주거시설		

3.1 오수배출시설(계속)

일련번호	읍 면	동 리	번 지	사업장명	건축용도	처리방법	준공검사일
북내 진봉 오수 미신고 015	북내면	진봉리		소관영	주거시설		
북내 진봉 오수 미신고 016	북내면	진봉리		소병울	주거시설		
북내 진봉 오수 미신고 017	북내면	진봉리		최낙준	주거시설		
북내 진봉 오수 미신고 018	북내면	진봉리		임채문	주거시설		
북내 진봉 오수 미신고 019	북내면	진봉리		소임영	주거시설		
북내 진봉 오수 미신고 020	북내면	진봉리		이정혁	주거시설		
북내 진봉 오수 미신고 021	북내면	진봉리		이항숙	주거시설		
북내 진봉 오수 미신고 022	북내면	진봉리		안당순	주거시설		
북내 진봉 오수 미신고 023	북내면	진봉리		진봉1구건강관리	주거시설		
북내 진봉 오수 미신고 024	북내면	진봉리		소진욱	주거시설		
북내 진봉 오수 미신고 025	북내면	진봉리		김병식	주거시설		
북내 진봉 오수 미신고 026	북내면	진봉리		이두만	주거시설		
북내 진봉 오수 미신고 027	북내면	진봉리		이봉혁	주거시설		
북내 진봉 오수 미신고 028	북내면	진봉리		소진욱	주거시설		
북내 진봉 오수 미신고 029	북내면	진봉리		김창석	주거시설		
북내 진봉 오수 미신고 030	북내면	진봉리		김진남	주거시설		
북내 진봉 오수 미신고 031	북내면	진봉리		소진무	주거시설		
북내 진봉 오수 미신고 032	북내면	진봉리		소문길	주거시설		
웅치 강산 오수 미신고 001	웅치면	강산리		정한자	주거시설		
웅치 강산 오수 미신고 002	웅치면	강산리		정왕엽	주거시설		
웅치 강산 오수 미신고 003	웅치면	강산리		제일교회	주거시설		
웅치 강산 오수 미신고 004	웅치면	강산리		장문식	주거시설		
웅치 강산 오수 미신고 005	웅치면	강산리		이점윤	주거시설		
웅치 강산 오수 미신고 006	웅치면	강산리		김예자	주거시설		
웅치 강산 오수 미신고 007	웅치면	강산리		김봉하	주거시설		
웅치 강산 오수 미신고 008	웅치면	강산리		박태혁	주거시설		
웅치 강산 오수 미신고 009	웅치면	강산리		강산1구주민	주거시설		
웅치 강산 오수 미신고 010	웅치면	강산리		정장식	주거시설		
웅치 강산 오수 미신고 011	웅치면	강산리		김공식	주거시설		
웅치 강산 오수 미신고 012	웅치면	강산리		장점암	주거시설		
웅치 강산 오수 미신고 013	웅치면	강산리		남이순	주거시설		
웅치 강산 오수 미신고 014	웅치면	강산리		김용일	주거시설		
웅치 강산 오수 미신고 015	웅치면	강산리		안종순	주거시설		
웅치 강산 오수 미신고 016	웅치면	강산리		정매식	주거시설		

3 1 오수배출시설(계속)

일련번호	읍 면	동 리	번 지	사업장명	건축용도	처리방법	준공검사일
웅치 강산 오수 미신고 017	웅치면	강산리		백형규	주거시설		
웅치 강산 오수 미신고 018	웅치면	강산리		정한규	주거시설		
웅치 강산 오수 미신고 019	웅치면	강산리		정한인	주거시설		
웅치 강산 오수 미신고 020	웅치면	강산리		정계순	주거시설		
웅치 강산 오수 미신고 021	웅치면	강산리		정봉식	주거시설		
웅치 강산 오수 미신고 022	웅치면	강산리		웅치분교	주거시설		
웅치 강산 오수 미신고 023	웅치면	강산리		정응모	주거시설		
웅치 강산 오수 미신고 024	웅치면	강산리		정승모	주거시설		
웅치 강산 오수 미신고 025	웅치면	강산리		김만수	주거시설		
웅치 강산 오수 미신고 026	웅치면	강산리		박영삼	주거시설		
웅치 강산 오수 미신고 027	웅치면	강산리		김재중	주거시설		
웅치 강산 오수 미신고 028	웅치면	강산리		우석종합건설	주거시설		
웅치 강산 오수 미신고 029	웅치면	강산리		김재엽	주거시설		
웅치 강산 오수 미신고 030	웅치면	강산리		윤영희	주거시설		
웅치 강산 오수 미신고 031	웅치면	강산리		김용구	주거시설		
웅치 강산 오수 미신고 032	웅치면	강산리		윤기하	주거시설		
웅치 강산 오수 미신고 033	웅치면	강산리		김창흠	주거시설		
웅치 강산 오수 미신고 034	웅치면	강산리		김연향	주거시설		
웅치 강산 오수 미신고 035	웅치면	강산리		김선흠	주거시설		
웅치 강산 오수 미신고 036	웅치면	강산리		전옥례	주거시설		
웅치 강산 오수 미신고 037	웅치면	강산리		김영석	주거시설		
웅치 강산 오수 미신고 038	웅치면	강산리		한종렬	주거시설		
웅치 강산 오수 미신고 039	웅치면	강산리		이창수	주거시설		
웅치 강산 오수 미신고 040	웅치면	강산리		공창선	주거시설		
웅치 강산 오수 미신고 041	웅치면	강산리		박군자	주거시설		
웅치 강산 오수 미신고 042	웅치면	강산리		문필남	주거시설		
웅치 강산 오수 미신고 043	웅치면	강산리		김정남	주거시설		
웅치 강산 오수 미신고 044	웅치면	강산리		김채중	주거시설		
웅치 강산 오수 미신고 045	웅치면	강산리		한용석	주거시설		
웅치 강산 오수 미신고 046	웅치면	강산리		박종석	주거시설		
웅치 강산 오수 미신고 047	웅치면	강산리		이해근	주거시설		
웅치 강산 오수 미신고 048	웅치면	강산리		김선출	주거시설		
웅치 강산 오수 미신고 049	웅치면	강산리		채석경로당	주거시설		
웅치 강산 오수 미신고 050	웅치면	강산리		박기철	주거시설		

3 1 오수배출시설(계속)

일련번호	읍 면	동 리	번 지	사 업 장 명	건 축 용 도	처리방법	준공검사일
웅치 강산 오수 미신고 051	웅치면	강산리		김말임	주거시설		
웅치 강산 오수 미신고 052	웅치면	강산리		임주열	주거시설		
웅치 강산 오수 미신고 053	웅치면	강산리		임복윤	주거시설		
웅치 강산 오수 미신고 054	웅치면	강산리		김이금	주거시설		
웅치 강산 오수 미신고 055	웅치면	강산리		김종례	주거시설		
웅치 강산 오수 미신고 056	웅치면	강산리		문유순	주거시설		
웅치 강산 오수 미신고 057	웅치면	강산리		임공남	주거시설		
웅치 강산 오수 미신고 058	웅치면	강산리		김정화	주거시설		
웅치 강산 오수 미신고 059	웅치면	강산리		김경자	주거시설		
웅치 강산 오수 미신고 060	웅치면	강산리		조귀연	주거시설		
웅치 강산 오수 미신고 061	웅치면	강산리		주승호	주거시설		
웅치 강산 오수 미신고 062	웅치면	강산리		손영흠	주거시설		
웅치 강산 오수 미신고 063	웅치면	강산리		이영석	주거시설		
웅치 강산 오수 미신고 064	웅치면	강산리		한동섭	주거시설		
웅치 강산 오수 미신고 065	웅치면	강산리		이정수	주거시설		
웅치 강산 오수 미신고 066	웅치면	강산리		정종태	주거시설		
웅치 강산 오수 미신고 067	웅치면	강산리		전옥희	주거시설		
웅치 강산 오수 미신고 068	웅치면	강산리		김아순	주거시설		
웅치 강산 오수 미신고 069	웅치면	강산리		정종태	주거시설		
웅치 강산 오수 미신고 070	웅치면	강산리		김규태	주거시설		
웅치 강산 오수 미신고 071	웅치면	강산리		김규태	주거시설		
웅치 강산 오수 미신고 072	웅치면	강산리		김영호	주거시설		
웅치 봉산 오수 미신고 001	웅치면	봉산리		이승아	주거시설		
웅치 봉산 오수 미신고 002	웅치면	봉산리		이승아	주거시설		
웅치 봉산 오수 미신고 003	웅치면	봉산리		박영재	주거시설		
웅치 봉산 오수 미신고 004	웅치면	봉산리		박윤식	주거시설		
웅치 봉산 오수 미신고 005	웅치면	봉산리		임병무	주거시설		
웅치 봉산 오수 미신고 006	웅치면	봉산리		녹동마을주민	주거시설		
웅치 봉산 오수 미신고 007	웅치면	봉산리		녹동마을주민	주거시설		
웅치 봉산 오수 미신고 008	웅치면	봉산리		정평남	주거시설		
웅치 봉산 오수 미신고 009	웅치면	봉산리		박우식	주거시설		
웅치 봉산 오수 미신고 010	웅치면	봉산리		박월식	주거시설		
웅치 봉산 오수 미신고 011	웅치면	봉산리		이광규	주거시설		
웅치 봉산 오수 미신고 012	웅치면	봉산리		박성린	주거시설		

3 1 오수배출시설(계속)

일련번호	읍 면	동 리	번 지	사업장명	건축용도	처리방법	준공검사일
웅치 봉산 오수 미신고 013	웅치면	봉산리		박형준	주거시설		
웅치 봉산 오수 미신고 014	웅치면	봉산리		안사순	주거시설		
웅치 봉산 오수 미신고 015	웅치면	봉산리		안동윤	주거시설		
웅치 봉산 오수 미신고 016	웅치면	봉산리		안유복	주거시설		
웅치 봉산 오수 미신고 017	웅치면	봉산리		안동식	주거시설		
웅치 봉산 오수 미신고 018	웅치면	봉산리		안유복	주거시설		
웅치 봉산 오수 미신고 019	웅치면	봉산리		원삼수회관	주거시설		
웅치 봉산 오수 미신고 020	웅치면	봉산리		안길덕	주거시설		
웅치 봉산 오수 미신고 021	웅치면	봉산리		안병무	주거시설		
웅치 봉산 오수 미신고 022	웅치면	봉산리		안병재	주거시설		
웅치 봉산 오수 미신고 023	웅치면	봉산리		안주환	주거시설		
웅치 봉산 오수 미신고 024	웅치면	봉산리		안병천	주거시설		
웅치 봉산 오수 미신고 025	웅치면	봉산리		안서순	주거시설		
웅치 봉산 오수 미신고 026	웅치면	봉산리		안남순	주거시설		
웅치 봉산 오수 미신고 027	웅치면	봉산리		문순애	주거시설		
웅치 봉산 오수 미신고 028	웅치면	봉산리		안홍섭	주거시설		
웅치 봉산 오수 미신고 029	웅치면	봉산리		안유복	주거시설		
웅치 봉산 오수 미신고 030	웅치면	봉산리		이오재	주거시설		
웅치 봉산 오수 미신고 031	웅치면	봉산리		박득주	주거시설		
웅치 봉산 오수 미신고 032	웅치면	봉산리		삼수회관	주거시설		
웅치 봉산 오수 미신고 033	웅치면	봉산리		박형택	주거시설		
웅치 봉산 오수 미신고 034	웅치면	봉산리		박종재	주거시설		
웅치 봉산 오수 미신고 035	웅치면	봉산리		박종재	주거시설		
웅치 봉산 오수 미신고 036	웅치면	봉산리		박형곤	주거시설		
웅치 봉산 오수 미신고 037	웅치면	봉산리		박종재	주거시설		
웅치 봉산 오수 미신고 038	웅치면	봉산리		박형관	주거시설		
웅치 봉산 오수 미신고 039	웅치면	봉산리		박효주	주거시설		
웅치 봉산 오수 미신고 040	웅치면	봉산리		박성재	주거시설		
웅치 봉산 오수 미신고 041	웅치면	봉산리		박병옥	주거시설		
웅치 봉산 오수 미신고 042	웅치면	봉산리		박남영	주거시설		
웅치 봉산 오수 미신고 043	웅치면	봉산리		박홍래	주거시설		
웅치 봉산 오수 미신고 044	웅치면	봉산리		박필주	주거시설		
웅치 봉산 오수 미신고 045	웅치면	봉산리		위정철	주거시설		
웅치 봉산 오수 미신고 046	웅치면	봉산리		박병호	주거시설		

3.1 우수배출시설(계속)

일련번호	읍 면	동 리	번 지	사업장명	건축용도	처리방법	준공검사일
웅치 봉산 우수 미신고 047	웅치면	봉산리		문갑순	주거시설		
웅치 봉산 우수 미신고 048	웅치면	봉산리		박형량	주거시설		
웅치 봉산 우수 미신고 049	웅치면	봉산리		박형석	주거시설		
웅치 봉산 우수 미신고 050	웅치면	봉산리		박형석	주거시설		
벌교 대포 우수 미신고 001	벌교읍	대포리		배순영	주거시설		
벌교 대포 우수 미신고 002	벌교읍	대포리		배남순	주거시설		
벌교 대포 우수 미신고 003	벌교읍	대포리		서두석	주거시설		
벌교 대포 우수 미신고 004	벌교읍	대포리		김석중	주거시설		
벌교 대포 우수 미신고 005	벌교읍	대포리		조용균	주거시설		
벌교 대포 우수 미신고 006	벌교읍	대포리		채기하	주거시설		
벌교 대포 우수 미신고 007	벌교읍	대포리		배형만	주거시설		
벌교 대포 우수 미신고 008	벌교읍	대포리		조희욱	주거시설		
벌교 대포 우수 미신고 009	벌교읍	대포리		서두석	주거시설		
벌교 대포 우수 미신고 010	벌교읍	대포리		서두석	주거시설		
벌교 대포 우수 미신고 011	벌교읍	대포리		김종연	주거시설		
벌교 대포 우수 미신고 012	벌교읍	대포리		오재형	주거시설		
벌교 대포 우수 미신고 013	벌교읍	대포리		김종남	주거시설		
벌교 대포 우수 미신고 014	벌교읍	대포리		제두리마을주민	주거시설		
벌교 대포 우수 미신고 015	벌교읍	대포리		김일수	주거시설		
벌교 대포 우수 미신고 016	벌교읍	대포리		김용부	주거시설		
벌교 대포 우수 미신고 017	벌교읍	대포리		김종국	주거시설		
벌교 대포 우수 미신고 018	벌교읍	대포리		오용현	주거시설		
벌교 대포 우수 미신고 019	벌교읍	대포리		강태호	주거시설		
벌교 대포 우수 미신고 020	벌교읍	대포리		김종욱	주거시설		
벌교 대포 우수 미신고 021	벌교읍	대포리		오정현	주거시설		
벌교 대포 우수 미신고 022	벌교읍	대포리		오일봉	주거시설		
벌교 대포 우수 미신고 023	벌교읍	대포리		오종현	주거시설		
벌교 대포 우수 미신고 024	벌교읍	대포리		오재원	주거시설		
벌교 대포 우수 미신고 025	벌교읍	대포리		김오막	주거시설		
벌교 대포 우수 미신고 026	벌교읍	대포리		선성을	주거시설		
벌교 대포 우수 미신고 027	벌교읍	대포리		이종욱	주거시설		
벌교 대포 우수 미신고 028	벌교읍	대포리		양일록	주거시설		
벌교 대포 우수 미신고 029	벌교읍	대포리		홍수천	주거시설		
벌교 대포 우수 미신고 030	벌교읍	대포리		김서운	주거시설		

3 1 우수배출시설(계속)

일련번호	읍 면	동 리	번 지	사업장명	건축용도	처리방법	준공검사일
별교 대포 우수 미신고 031	별교읍	대포리		김용택	주거시설		
별교 대포 우수 미신고 032	별교읍	대포리		한길홍	주거시설		
별교 대포 우수 미신고 033	별교읍	대포리		김재갑	주거시설		
별교 대포 우수 미신고 034	별교읍	대포리		김찬수	주거시설		
별교 대포 우수 미신고 035	별교읍	대포리		박숙자	주거시설		
별교 대포 우수 미신고 036	별교읍	대포리		남상호	주거시설		
별교 대포 우수 미신고 037	별교읍	대포리		박영심	주거시설		
별교 대포 우수 미신고 038	별교읍	대포리		김순미	주거시설		
별교 대포 우수 미신고 039	별교읍	대포리		대포1구주민	주거시설		
별교 대포 우수 미신고 040	별교읍	대포리		강정숙	주거시설		
별교 대포 우수 미신고 041	별교읍	대포리		김형재	주거시설		
별교 대포 우수 미신고 042	별교읍	대포리		김병태	주거시설		
별교 대포 우수 미신고 043	별교읍	대포리		장선엽	주거시설		
별교 대포 우수 미신고 044	별교읍	대포리		김모예	주거시설		
별교 대포 우수 미신고 045	별교읍	대포리		김용호	주거시설		
별교 대포 우수 미신고 046	별교읍	대포리		한춘자	주거시설		
별교 대포 우수 미신고 047	별교읍	대포리		정선옥	주거시설		
별교 대포 우수 미신고 048	별교읍	대포리		전재철	주거시설		
별교 대포 우수 미신고 049	별교읍	대포리		신춘애	주거시설		
별교 대포 우수 미신고 050	별교읍	대포리		김금자	주거시설		
별교 대포 우수 미신고 051	별교읍	대포리		김삼임	주거시설		
별교 대포 우수 미신고 052	별교읍	대포리		대포마을주민	주거시설		
별교 대포 우수 미신고 053	별교읍	대포리		서병남	주거시설		
별교 대포 우수 미신고 054	별교읍	대포리		정순엽	주거시설		
별교 대포 우수 미신고 055	별교읍	대포리		김부연	주거시설		
별교 대포 우수 미신고 056	별교읍	대포리		고영숙	주거시설		
별교 대포 우수 미신고 057	별교읍	대포리		홍두안	주거시설		
별교 대포 우수 미신고 058	별교읍	대포리		김영복	주거시설		
별교 대포 우수 미신고 059	별교읍	대포리		박재균	주거시설		
별교 대포 우수 미신고 060	별교읍	대포리		정채현	주거시설		
별교 대포 우수 미신고 061	별교읍	대포리		정한식	주거시설		
별교 대포 우수 미신고 062	별교읍	대포리		김병희	주거시설		
별교 대포 우수 미신고 063	별교읍	대포리		김종철	주거시설		
별교 대포 우수 미신고 064	별교읍	대포리		서정운	주거시설		

3.1 우수배출시설(계속)

일련번호	읍 면	동 리	번 지	사업장명	건축용도	처리방법	준공검사일
별교 대포 우수 미신고 065	별교읍	대포리		김영길	주거시설		
별교 대포 우수 미신고 066	별교읍	대포리		김흥심	주거시설		
별교 대포 우수 미신고 067	별교읍	대포리		김재식	주거시설		
별교 대포 우수 미신고 068	별교읍	대포리		남용우	주거시설		
별교 대포 우수 미신고 069	별교읍	대포리		서성자	주거시설		
별교 대포 우수 미신고 070	별교읍	대포리		오송자	주거시설		
별교 대포 우수 미신고 071	별교읍	대포리		정영일	주거시설		
별교 대포 우수 미신고 072	별교읍	대포리		송재숙	주거시설		
별교 마동 우수 미신고 001	별교읍	마동리		양병석	주거시설		
별교 마동 우수 미신고 002	별교읍	마동리		황옥태	주거시설		
별교 마동 우수 미신고 003	별교읍	마동리		양희중	주거시설		
별교 마동 우수 미신고 004	별교읍	마동리		양문초	주거시설		
별교 마동 우수 미신고 005	별교읍	마동리		김봉남	주거시설		
별교 마동 우수 미신고 006	별교읍	마동리		장일우	주거시설		
별교 마동 우수 미신고 007	별교읍	마동리		양석수	주거시설		
별교 마동 우수 미신고 008	별교읍	마동리		양남중	주거시설		
별교 마동 우수 미신고 009	별교읍	마동리		양장권	주거시설		
별교 마동 우수 미신고 010	별교읍	마동리		양길중	주거시설		
별교 마동 우수 미신고 011	별교읍	마동리		신양우	주거시설		
별교 마동 우수 미신고 012	별교읍	마동리		송기철	주거시설		
별교 마동 우수 미신고 013	별교읍	마동리		양선영	주거시설		
별교 마동 우수 미신고 014	별교읍	마동리		마동새마을회	주거시설		
별교 마동 우수 미신고 015	별교읍	마동리		마동새마을회	주거시설		
별교 마동 우수 미신고 016	별교읍	마동리		양봉학	주거시설		
별교 마동 우수 미신고 017	별교읍	마동리		양주석	주거시설		
별교 마동 우수 미신고 018	별교읍	마동리		신문식	주거시설		
별교 마동 우수 미신고 019	별교읍	마동리		김순임	주거시설		
별교 마동 우수 미신고 020	별교읍	마동리		양덕만	주거시설		
별교 마동 우수 미신고 021	별교읍	마동리		유천숙	주거시설		
별교 마동 우수 미신고 022	별교읍	마동리		양부옥	주거시설		
별교 마동 우수 미신고 023	별교읍	마동리		정정모	주거시설		
별교 마동 우수 미신고 024	별교읍	마동리		장희만	주거시설		
별교 마동 우수 미신고 025	별교읍	마동리		조희갑	주거시설		
별교 마동 우수 미신고 026	별교읍	마동리		이대형	주거시설		

3 1 오수배출시설(계속)

일련번호	업종	동리	번지	사업장명	건축용도	처리방법	준공검사일
별고 마동 오수 미신고 027	별고업	마동리		임병섭	주거시설		
별고 마동 오수 미신고 028	별고업	마동리		이미심	주거시설		
별고 마동 오수 미신고 029	별고업	마동리		전일남	주거시설		
별고 마동 오수 미신고 030	별고업	마동리		전병옥	주거시설		
별고 마동 오수 미신고 031	별고업	마동리		임상모	주거시설		
별고 마동 오수 미신고 032	별고업	마동리		소의춘	주거시설		
별고 마동 오수 미신고 033	별고업	마동리		송숙희	주거시설		
별고 마동 오수 미신고 034	별고업	마동리		최삼점	주거시설		
별고 마동 오수 미신고 035	별고업	마동리		이영인	주거시설		
별고 마동 오수 미신고 036	별고업	마동리		최승재	주거시설		
별고 마동 오수 미신고 037	별고업	마동리		강학수	주거시설		
별고 마동 오수 미신고 038	별고업	마동리		이재철	주거시설		
별고 마동 오수 미신고 039	별고업	마동리		박봉기	주거시설		
별고 마동 오수 미신고 040	별고업	마동리		유삼순	주거시설		
별고 마동 오수 미신고 041	별고업	마동리		문영수	주거시설		
별고 마동 오수 미신고 042	별고업	마동리		선종옥	주거시설		
별고 마동 오수 미신고 043	별고업	마동리		장태문	주거시설		
별고 마동 오수 미신고 044	별고업	마동리		송연자	주거시설		
별고 마동 오수 미신고 045	별고업	마동리		심봉심	주거시설		
별고 마동 오수 미신고 046	별고업	마동리		선갑진	주거시설		
별고 마동 오수 미신고 047	별고업	마동리		최부진	주거시설		
별고 마동 오수 미신고 048	별고업	마동리		박본순	주거시설		
별고 마동 오수 미신고 049	별고업	마동리		김영일	주거시설		
별고 마동 오수 미신고 050	별고업	마동리		김용덕	주거시설		
별고 마동 오수 미신고 051	별고업	마동리		정봉자	주거시설		
별고 마동 오수 미신고 052	별고업	마동리		박용식	주거시설		
별고 마동 오수 미신고 053	별고업	마동리		최학진	주거시설		
별고 마동 오수 미신고 054	별고업	마동리		이여경	주거시설		
별고 마동 오수 미신고 055	별고업	마동리		김양애	주거시설		
별고 마동 오수 미신고 056	별고업	마동리		곽순택	주거시설		
별고 마동 오수 미신고 057	별고업	마동리		코리아식품	주거시설		
별고 마동 오수 미신고 058	별고업	마동리		박현철	주거시설		
별고 마동 오수 미신고 059	별고업	마동리		박현철	주거시설		
별고 마동 오수 미신고 060	별고업	마동리		박현철	주거시설		

3.1 우수배출시설(계속)

일련번호	읍 면	동 리	번 지	사업장명	건축용도	처리방법	준공검사일
별교 마동 우수 미신고 061	별교읍	마동리		유중환	주거시설		
별교 마동 우수 미신고 062	별교읍	마동리		이준희	주거시설		
별교 마동 우수 미신고 063	별교읍	마동리		조철봉	주거시설		
별교 마동 우수 미신고 064	별교읍	마동리		군지새마을회	주거시설		
별교 마동 우수 미신고 065	별교읍	마동리		김점중	주거시설		
별교 마동 우수 미신고 066	별교읍	마동리		노동호	주거시설		
별교 마동 우수 미신고 067	별교읍	마동리		송평기	주거시설		
별교 마동 우수 미신고 068	별교읍	마동리		공재봉	주거시설		
별교 마동 우수 미신고 069	별교읍	마동리		송기명	주거시설		
별교 마동 우수 미신고 070	별교읍	마동리		송구종	주거시설		
별교 마동 우수 미신고 071	별교읍	마동리		이수웅	주거시설		
별교 마동 우수 미신고 072	별교읍	마동리		공순옥	주거시설		
별교 마동 우수 미신고 073	별교읍	마동리		이성희	주거시설		
별교 마동 우수 미신고 074	별교읍	마동리		김응예	주거시설		
별교 마동 우수 미신고 075	별교읍	마동리		최봉심	주거시설		
별교 마동 우수 미신고 076	별교읍	마동리		유장열	주거시설		
별교 마동 우수 미신고 077	별교읍	마동리		이지평	주거시설		
별교 마동 우수 미신고 079	별교읍	마동리		황동림	주거시설		
별교 마동 우수 미신고 079	별교읍	마동리		유재출	주거시설		
별교 마동 우수 미신고 080	별교읍	마동리		유재일	주거시설		
별교 마동 우수 미신고 081	별교읍	마동리		박정용	주거시설		
별교 마동 우수 미신고 082	별교읍	마동리		박공수	주거시설		
별교 마동 우수 미신고 083	별교읍	마동리		이병호	주거시설		
별교 마동 우수 미신고 084	별교읍	마동리		문영상	주거시설		
별교 마동 우수 미신고 085	별교읍	마동리		공점용	주거시설		
별교 마동 우수 미신고 086	별교읍	마동리		군지교회	주거시설		
별교 마동 우수 미신고 087	별교읍	마동리		임동채	주거시설		
별교 마동 우수 미신고 088	별교읍	마동리		신천후	주거시설		
별교 마동 우수 미신고 089	별교읍	마동리		김용업	주거시설		
별교 마동 우수 미신고 090	별교읍	마동리		김덕중	주거시설		
별교 마동 우수 미신고 091	별교읍	마동리		조정래	주거시설		
별교 마동 우수 미신고 092	별교읍	마동리		박길용	주거시설		
별교 영동 우수 미신고 001	별교읍	영동리		김상철	주거시설		
별교 영동 우수 미신고 002	별교읍	영동리		박민자	주거시설		

3 1 우수배출시설(계속)

일련번호	읍 면	동 리	번 지	사업장명	건축용도	처리방법	준공검사일
영등포구 우수미신고 003	영등포구	영등포동		신자순	주거시설		
영등포구 우수미신고 004	영등포구	영등포동		신자순	주거시설		
영등포구 우수미신고 005	영등포구	영등포동		김고천	주거시설		
영등포구 우수미신고 006	영등포구	영등포동		송삼섭	주거시설		
영등포구 우수미신고 007	영등포구	영등포동		전영만	주거시설		
영등포구 우수미신고 008	영등포구	영등포동		대표이사	주거시설		
영등포구 우수미신고 009	영등포구	영등포동		허지영	주거시설		
영등포구 우수미신고 010	영등포구	영등포동		영등보건소장	주거시설		
영등포구 우수미신고 011	영등포구	영등포동		송봉탁	주거시설		
영등포구 우수미신고 012	영등포구	영등포동		강정욱	주거시설		
영등포구 우수미신고 013	영등포구	영등포동		김정심	주거시설		
영등포구 우수미신고 014	영등포구	영등포동		전석주	주거시설		
영등포구 우수미신고 015	영등포구	영등포동		김정심	주거시설		
영등포구 우수미신고 016	영등포구	영등포동		오육현	주거시설		
영등포구 우수미신고 017	영등포구	영등포동		영등마을주민	주거시설		
영등포구 우수미신고 018	영등포구	영등포동		김광욱	주거시설		
영등포구 우수미신고 019	영등포구	영등포동		박효순	주거시설		
영등포구 우수미신고 020	영등포구	영등포동		정정순	주거시설		
영등포구 우수미신고 021	영등포구	영등포동		조연목	주거시설		
영등포구 우수미신고 022	영등포구	영등포동		서상진	주거시설		
영등포구 우수미신고 023	영등포구	영등포동		전광수	주거시설		
영등포구 우수미신고 024	영등포구	영등포동		서화성	주거시설		
영등포구 우수미신고 025	영등포구	영등포동		윤경순	주거시설		
영등포구 우수미신고 026	영등포구	영등포동		전계욱	주거시설		
영등포구 우수미신고 027	영등포구	영등포동		서영환	주거시설		
영등포구 우수미신고 028	영등포구	영등포동		서강호	주거시설		
영등포구 우수미신고 029	영등포구	영등포동		서장호	주거시설		
영등포구 우수미신고 030	영등포구	영등포동		홍승표	주거시설		
영등포구 우수미신고 031	영등포구	영등포동		서경재	주거시설		
영등포구 우수미신고 032	영등포구	영등포동		서민호	주거시설		
영등포구 우수미신고 033	영등포구	영등포동		서낙현	주거시설		
영등포구 우수미신고 034	영등포구	영등포동		서권홍	주거시설		
영등포구 우수미신고 035	영등포구	영등포동		강기호	주거시설		
영등포구 우수미신고 036	영등포구	영등포동		서용주	주거시설		

3 1 우수배출시설(계속)

일련번호	읍 면	동 리	번 지	사업장명	건축용도	처리방법	준공검사일
별교영동	우수	미신고	037	별교읍	영동리	서원기	주거시설
별교영동	우수	미신고	038	별교읍	영동리	서태석	주거시설
별교영동	우수	미신고	039	별교읍	영동리	서자옥	주거시설
별교영동	우수	미신고	040	별교읍	영동리	두평주민	주거시설
별교영동	우수	미신고	041	별교읍	영동리	서정기	주거시설
별교영동	우수	미신고	042	별교읍	영동리	김영기	주거시설
별교영동	우수	미신고	043	별교읍	영동리	서종호	주거시설
별교영동	우수	미신고	044	별교읍	영동리	문진선	주거시설
별교영동	우수	미신고	045	별교읍	영동리	서영배	주거시설
별교영동	우수	미신고	046	별교읍	영동리	서민우	주거시설
별교영동	우수	미신고	047	별교읍	영동리	서영진	주거시설
별교영동	우수	미신고	048	별교읍	영동리	서남채	주거시설
별교영동	우수	미신고	049	별교읍	영동리	김영복	주거시설
별교영동	우수	미신고	050	별교읍	영동리	서경진	주거시설
별교영동	우수	미신고	051	별교읍	영동리	정원희	주거시설
별교영동	우수	미신고	052	별교읍	영동리	서명진	주거시설
별교영동	우수	미신고	053	별교읍	영동리	안병순	주거시설
별교영동	우수	미신고	054	별교읍	영동리	장민완	주거시설
별교영동	우수	미신고	055	별교읍	영동리	고분마을주민	주거시설
별교영동	우수	미신고	056	별교읍	영동리	서정용	주거시설
별교영동	우수	미신고	057	별교읍	영동리	서채수	주거시설
별교영동	우수	미신고	058	별교읍	영동리	박정길	주거시설
별교영동	우수	미신고	059	별교읍	영동리	서형수	주거시설
별교영동	우수	미신고	060	별교읍	영동리	서남수	주거시설
별교영동	우수	미신고	061	별교읍	영동리	서남철	주거시설
별교영동	우수	미신고	062	별교읍	영동리	서홍길	주거시설
별교영동	우수	미신고	063	별교읍	영동리	김숙희	주거시설
별교영동	우수	미신고	064	별교읍	영동리	오후남	주거시설
별교영동	우수	미신고	065	별교읍	영동리	양연순	주거시설
별교영동	우수	미신고	066	별교읍	영동리	김두리	주거시설
별교영동	우수	미신고	067	별교읍	영동리	전용길	주거시설
별교영동	우수	미신고	068	별교읍	영동리	김숙향	주거시설
별교영동	우수	미신고	069	별교읍	영동리	서철석	주거시설
별교영동	우수	미신고	070	별교읍	영동리	송재성	주거시설

3 1 우수배출시설(계속)

일련번호	읍 면	동 리	번 지	사업장명	건축용도	처리방법	준공검사일
별고 영등 오수 미신고 071	별고읍	영등리		윤기영	주거시설		
별고 영등 오수 미신고 072	별고읍	영등리		장수현	주거시설		
별고 영등 오수 미신고 073	별고읍	영등리		이순길	주거시설		
별고 영등 오수 미신고 074	별고읍	영등리		윤금호	주거시설		
별고 영등 오수 미신고 075	별고읍	영등리		김선옥	주거시설		
별고 영등 오수 미신고 076	별고읍	영등리		봉황마을주민	주거시설		
별고 영등 오수 미신고 077	별고읍	영등리		서정렬	주거시설		
별고 영등 오수 미신고 078	별고읍	영등리		김종수	주거시설		
별고 영등 오수 미신고 079	별고읍	영등리		전승연	주거시설		
별고 영등 오수 미신고 080	별고읍	영등리		서봉호	주거시설		
별고 영등 오수 미신고 081	별고읍	영등리		이성용	주거시설		
별고 영등 오수 미신고 082	별고읍	영등리		김성미	주거시설		
별고 영등 오수 미신고 083	별고읍	영등리		전성휴	주거시설		
별고 영등 오수 미신고 084	별고읍	영등리		전경래	주거시설		
별고 영등 오수 미신고 085	별고읍	영등리		표경애	주거시설		
별고 영등 오수 미신고 086	별고읍	영등리		서광호	주거시설		
별고 영등 오수 미신고 087	별고읍	영등리		신준식	주거시설		
별고 영등 오수 미신고 088	별고읍	영등리		서종만	주거시설		
별고 영등 오수 미신고 089	별고읍	영등리		서만복	주거시설		
별고 영등 오수 미신고 090	별고읍	영등리		전경문	주거시설		
별고 영등 오수 미신고 091	별고읍	영등리		전정열	주거시설		
별고 영등 오수 미신고 092	별고읍	영등리		전성남	주거시설		
별고 영등 오수 미신고 093	별고읍	영등리		정현모	주거시설		
별고 영등 오수 미신고 094	별고읍	영등리		김덕례	주거시설		
별고 영등 오수 미신고 095	별고읍	영등리		전기문	주거시설		
별고 영등 오수 미신고 096	별고읍	영등리		전종실	주거시설		
별고 영등 오수 미신고 097	별고읍	영등리		전석연	주거시설		
별고 영등 오수 미신고 098	별고읍	영등리		서영조	주거시설		
별고 영등 오수 미신고 099	별고읍	영등리		전남선	주거시설		
별고 영등 오수 미신고 100	별고읍	영등리		전성완	주거시설		
별고 영등 오수 미신고 101	별고읍	영등리		임대승	주거시설		
별고 영등 오수 미신고 102	별고읍	영등리		전광남	주거시설		
별고 유전 오수 미신고 001	별고읍	유전리		(유)보성도시락	주거시설		
별고 유전 오수 미신고 002	별고읍	유전리		박성원	주거시설		

3.1 우수배출시설(계속)

일련번호	읍 면	동 리	번 지	사업장명	건축용도	처리방법	준공검사일
별고 옥전 오수 미신고 003	별고읍	옥전리		강봉림	주거시설		
별고 옥전 오수 미신고 004	별고읍	옥전리		강화준	주거시설		
별고 옥전 오수 미신고 005	별고읍	옥전리		위성규	주거시설		
별고 옥전 오수 미신고 006	별고읍	옥전리		김순남	주거시설		
별고 옥전 오수 미신고 007	별고읍	옥전리		차경민	주거시설		
별고 옥전 오수 미신고 008	별고읍	옥전리		박양주	주거시설		
별고 옥전 오수 미신고 009	별고읍	옥전리		황예시	주거시설		
별고 옥전 오수 미신고 010	별고읍	옥전리		김병호	주거시설		
별고 옥전 오수 미신고 011	별고읍	옥전리		강문수	주거시설		
별고 옥전 오수 미신고 012	별고읍	옥전리		김천순	주거시설		
별고 옥전 오수 미신고 013	별고읍	옥전리		송진박	주거시설		
별고 옥전 오수 미신고 014	별고읍	옥전리		김현수	주거시설		
별고 옥전 오수 미신고 015	별고읍	옥전리		박종태	주거시설		
별고 옥전 오수 미신고 016	별고읍	옥전리		송순래	주거시설		
별고 옥전 오수 미신고 017	별고읍	옥전리		양연승	주거시설		
별고 옥전 오수 미신고 018	별고읍	옥전리		임옥년	주거시설		
별고 옥전 오수 미신고 019	별고읍	옥전리		김양임	주거시설		
별고 옥전 오수 미신고 020	별고읍	옥전리		강상기	주거시설		
별고 옥전 오수 미신고 021	별고읍	옥전리		김보순	주거시설		
별고 옥전 오수 미신고 022	별고읍	옥전리		강대순	주거시설		
별고 옥전 오수 미신고 023	별고읍	옥전리		류진욱	주거시설		
별고 옥전 오수 미신고 024	별고읍	옥전리		김생자	주거시설		
별고 옥전 오수 미신고 025	별고읍	옥전리		김정수	주거시설		
별고 옥전 오수 미신고 026	별고읍	옥전리		정순오	주거시설		
별고 옥전 오수 미신고 027	별고읍	옥전리		김명수	주거시설		
별고 옥전 오수 미신고 028	별고읍	옥전리		박삼덕	주거시설		
별고 옥전 오수 미신고 029	별고읍	옥전리		배용길	주거시설		
별고 옥전 오수 미신고 030	별고읍	옥전리		송화자	주거시설		
별고 옥전 오수 미신고 031	별고읍	옥전리		송화자	주거시설		
별고 옥전 오수 미신고 032	별고읍	옥전리		김정복	주거시설		
별고 옥전 오수 미신고 033	별고읍	옥전리		신감순	주거시설		
별고 옥전 오수 미신고 034	별고읍	옥전리		신감순	주거시설		
별고 옥전 오수 미신고 035	별고읍	옥전리		주연심	주거시설		
별고 옥전 오수 미신고 036	별고읍	옥전리		임종석	주거시설		

31 우수배출시설(계속)

일련번호	읍 면	동 리	번 지	사업장명	건축용도	처리방법	준공검사일
별고 옥전 오수 미신고 037	별고읍	옥전리		이석호	주거시설		
별고 옥전 오수 미신고 038	별고읍	옥전리		장현철	주거시설		
별고 옥전 오수 미신고 039	별고읍	옥전리		박수옥	주거시설		
별고 옥전 오수 미신고 040	별고읍	옥전리		이종권	주거시설		
별고 옥전 오수 미신고 041	별고읍	옥전리		김양임	주거시설		
별고 옥전 오수 미신고 042	별고읍	옥전리		송덕임	주거시설		
별고 옥전 오수 미신고 043	별고읍	옥전리		구정모	주거시설		
별고 옥전 오수 미신고 044	별고읍	옥전리		김순애	주거시설		
별고 옥전 오수 미신고 045	별고읍	옥전리		문영만	주거시설		
별고 옥전 오수 미신고 046	별고읍	옥전리		김상전	주거시설		
별고 옥전 오수 미신고 047	별고읍	옥전리		강감례	주거시설		
별고 옥전 오수 미신고 048	별고읍	옥전리		장영채	주거시설		
별고 옥전 오수 미신고 049	별고읍	옥전리		유영길	주거시설		
별고 옥전 오수 미신고 050	별고읍	옥전리		전형배	주거시설		
별고 옥전 오수 미신고 051	별고읍	옥전리		김순철	주거시설		
별고 옥전 오수 미신고 052	별고읍	옥전리		임암엽	주거시설		
별고 옥전 오수 미신고 053	별고읍	옥전리		김옥년	주거시설		
별고 옥전 오수 미신고 054	별고읍	옥전리		황용하	주거시설		
별고 옥전 오수 미신고 055	별고읍	옥전리		김쌍심	주거시설		
별고 옥전 오수 미신고 056	별고읍	옥전리		박경례	주거시설		
별고 옥전 오수 미신고 057	별고읍	옥전리		이관수	주거시설		
별고 옥전 오수 미신고 058	별고읍	옥전리		심복순	주거시설		
별고 옥전 오수 미신고 059	별고읍	옥전리		최두웅	주거시설		
별고 옥전 오수 미신고 060	별고읍	옥전리		김순옥	주거시설		
별고 옥전 오수 미신고 061	별고읍	옥전리		김금오	주거시설		
별고 옥전 오수 미신고 062	별고읍	옥전리		이덕순	주거시설		
별고 옥전 오수 미신고 063	별고읍	옥전리		소도남	주거시설		
별고 장암 오수 미신고 001	별고읍	장암리		박경옥	주거시설		
별고 장암 오수 미신고 002	별고읍	장암리		김영자	주거시설		
별고 장암 오수 미신고 003	별고읍	장암리		한정자	주거시설		
별고 장암 오수 미신고 004	별고읍	장암리		박종서	주거시설		
별고 장암 오수 미신고 005	별고읍	장암리		허찬지	주거시설		
별고 장암 오수 미신고 006	별고읍	장암리		윤영호	주거시설		
별고 장암 오수 미신고 007	별고읍	장암리		신영배	주거시설		

3 1 오수배출시설(계속)

일련번호	읍 면	동 리	번 지	사업장명	건축용도	처리방법	준공검사일
별고장암 오수 미신고 008	별고읍	장암리		진상덕	주거시설		
별고장암 오수 미신고 009	별고읍	장암리		김창곤	주거시설		
별고장암 오수 미신고 010	별고읍	장암리		박현아	주거시설		
별고장암 오수 미신고 011	별고읍	장암리		최영순	주거시설		
별고장암 오수 미신고 012	별고읍	장암리		박성찬	주거시설		
별고장암 오수 미신고 013	별고읍	장암리		박성채	주거시설		
별고장암 오수 미신고 014	별고읍	장암리		박성채	주거시설		
별고장암 오수 미신고 015	별고읍	장암리		박성기	주거시설		
별고장암 오수 미신고 016	별고읍	장암리		박종래	주거시설		
별고장암 오수 미신고 017	별고읍	장암리		박종심	주거시설		
별고장암 오수 미신고 018	별고읍	장암리		박종성	주거시설		
별고장암 오수 미신고 019	별고읍	장암리		김소래	주거시설		
별고장암 오수 미신고 020	별고읍	장암리		박종복	주거시설		
별고장암 오수 미신고 021	별고읍	장암리		박종두	주거시설		
별고장암 오수 미신고 022	별고읍	장암리		박종필	주거시설		
별고장암 오수 미신고 023	별고읍	장암리		박일건	주거시설		
별고장암 오수 미신고 024	별고읍	장암리		송순금	주거시설		
별고장암 오수 미신고 025	별고읍	장암리		김점곤	주거시설		
별고장암 오수 미신고 026	별고읍	장암리		문광식	주거시설		
별고장암 오수 미신고 027	별고읍	장암리		송정례	주거시설		
별고장암 오수 미신고 028	별고읍	장암리		박일심	주거시설		
별고장암 오수 미신고 029	별고읍	장암리		김종옥	주거시설		
별고장암 오수 미신고 030	별고읍	장암리		정길숙	주거시설		
별고장암 오수 미신고 031	별고읍	장암리		오채현	주거시설		
별고장암 오수 미신고 032	별고읍	장암리		김경빈	주거시설		
별고장암 오수 미신고 033	별고읍	장암리		김갑빈	주거시설		
별고장암 오수 미신고 034	별고읍	장암리		김기심	주거시설		
별고장암 오수 미신고 035	별고읍	장암리		고재원	주거시설		
별고장암 오수 미신고 036	별고읍	장암리		장암1구주민	주거시설		
별고장암 오수 미신고 037	별고읍	장암리		김석출	주거시설		
별고장암 오수 미신고 038	별고읍	장암리		윤승호	주거시설		
별고장암 오수 미신고 039	별고읍	장암리		최경남	주거시설		
별고장암 오수 미신고 040	별고읍	장암리		김종률	주거시설		
별고장암 오수 미신고 041	별고읍	장암리		김양준	주거시설		

3.1 우수배출시설(계속)

일련번호	읍 면	동 리	번 지	사업장명	건축용도	처리방법	준공검사일
밭교 장암 우수 미신고 042	밭교읍	장암리		이수남	주거시설		
밭교 장암 우수 미신고 043	밭교읍	장암리		김봉임	주거시설		
밭교 장암 우수 미신고 044	밭교읍	장암리		정진삼	주거시설		
밭교 장암 우수 미신고 045	밭교읍	장암리		배재만	주거시설		
밭교 장암 우수 미신고 046	밭교읍	장암리		김용래	주거시설		
밭교 장암 우수 미신고 047	밭교읍	장암리		김윤곤	주거시설		
밭교 장암 우수 미신고 048	밭교읍	장암리		신종관	주거시설		
밭교 장암 우수 미신고 049	밭교읍	장암리		정평균	주거시설		
밭교 장암 우수 미신고 050	밭교읍	장암리		김갑천	주거시설		
밭교 장암 우수 미신고 051	밭교읍	장암리		유양금	주거시설		
밭교 장암 우수 미신고 052	밭교읍	장암리		김일남	주거시설		
밭교 장암 우수 미신고 053	밭교읍	장암리		조규철	주거시설		
밭교 장암 우수 미신고 054	밭교읍	장암리		장암교회	주거시설		
밭교 장암 우수 미신고 055	밭교읍	장암리		임순자	주거시설		
밭교 장암 우수 미신고 056	밭교읍	장암리		장암 보건 진료소장	주거시설		
밭교 장암 우수 미신고 057	밭교읍	장암리		김영완	주거시설		
밭교 장암 우수 미신고 058	밭교읍	장암리		하장어촌계소장	주거시설		
밭교 장암 우수 미신고 059	밭교읍	장암리		황진순	주거시설		
밭교 장암 우수 미신고 060	밭교읍	장암리		김순애	주거시설		
밭교 장암 우수 미신고 061	밭교읍	장암리		박형민	주거시설		
밭교 장암 우수 미신고 062	밭교읍	장암리		장중현	주거시설		
밭교 장암 우수 미신고 063	밭교읍	장암리		서남옥	주거시설		
밭교 장암 우수 미신고 064	밭교읍	장암리		김창순	주거시설		
밭교 장암 우수 미신고 065	밭교읍	장암리		백영선	주거시설		
밭교 장암 우수 미신고 066	밭교읍	장암리		김동근	주거시설		
밭교 장암 우수 미신고 067	밭교읍	장암리		박정식	주거시설		
밭교 장암 우수 미신고 068	밭교읍	장암리		고경심	주거시설		
밭교 장암 우수 미신고 069	밭교읍	장암리		전종환	주거시설		
밭교 장암 우수 미신고 070	밭교읍	장암리		장종범	주거시설		
밭교 장암 우수 미신고 071	밭교읍	장암리		김창순	주거시설		
밭교 장암 우수 미신고 072	밭교읍	장암리		전종심	주거시설		
밭교 장암 우수 미신고 073	밭교읍	장암리		전종필	주거시설		
밭교 장암 우수 미신고 074	밭교읍	장암리		박춘기	주거시설		
밭교 장암 우수 미신고 075	밭교읍	장암리		서태임	주거시설		

3 1 우수배출시설(계속)

일련번호	읍 면	동 리	번 지	사업장명	건축용도	처리방법	준공검사일
별교 장암 오수 미신고 076	별교읍	장암리		서원태	주거시설		
별교 장암 오수 미신고 077	별교읍	장암리		최봉례	주거시설		
별교 장암 오수 미신고 078	별교읍	장암리		김청룡	주거시설		
별교 장암 오수 미신고 079	별교읍	장암리		서정래	주거시설		
별교 장암 오수 미신고 080	별교읍	장암리		정남귀	주거시설		
별교 장암 오수 미신고 081	별교읍	장암리		진홍근	주거시설		
별교 장암 오수 미신고 082	별교읍	장암리		조옥현	주거시설		
별교 장암 오수 미신고 083	별교읍	장암리		조광현	주거시설		
별교 장암 오수 미신고 084	별교읍	장암리		박일도	주거시설		
별교 장암 오수 미신고 085	별교읍	장암리		상장마을주민	주거시설		
별교 장암 오수 미신고 086	별교읍	장암리		김복수	주거시설		
별교 장암 오수 미신고 087	별교읍	장암리		박충식	주거시설		
별교 장암 오수 미신고 088	별교읍	장암리		박헌식	주거시설		
별교 장암 오수 미신고 089	별교읍	장암리		신채우	주거시설		
별교 장암 오수 미신고 090	별교읍	장암리		정남준	주거시설		
별교 장암 오수 미신고 091	별교읍	장암리		김만석	주거시설		
별교 장암 오수 미신고 092	별교읍	장암리		김옥례	주거시설		
별교 장암 오수 미신고 093	별교읍	장암리		김장근	주거시설		
별교 장암 오수 미신고 094	별교읍	장암리		김옥봉	주거시설		
별교 장암 오수 미신고 095	별교읍	장암리		박종열	주거시설		
별교 장암 오수 미신고 096	별교읍	장암리		박기철	주거시설		
별교 장암 오수 미신고 097	별교읍	장암리		김방석	주거시설		
별교 장암 오수 미신고 098	별교읍	장암리		박종삼	주거시설		
별교 장암 오수 미신고 099	별교읍	장암리		이세진	주거시설		
별교 장암 오수 미신고 100	별교읍	장암리		허점용	주거시설		
별교 장암 오수 미신고 101	별교읍	장암리		허정태	주거시설		
별교 장암 오수 미신고 102	별교읍	장암리		오종록	주거시설		
별교 장암 오수 미신고 103	별교읍	장암리		전순오	주거시설		
별교 장암 오수 미신고 104	별교읍	장암리		박선임	주거시설		
별교 장암 오수 미신고 105	별교읍	장암리		전상선	주거시설		
별교 장암 오수 미신고 106	별교읍	장암리		이진행	주거시설		
별교 장암 오수 미신고 107	별교읍	장암리		김인심	주거시설		
별교 장암 오수 미신고 108	별교읍	장암리		이태신	주거시설		
별교 중광 오수 미신고 001	별교읍	중광리		양동호	주거시설		

3 1 우수배출시설(계속)

일련번호	읍 면	동 리	번 지	사업장명	건축용도	처리방법	준공검사일
팔교 중광 우수 미신고 002	팔교읍	중광리		박종엽	주거시설		
팔교 중광 우수 미신고 003	팔교읍	중광리			주거시설		
팔교 중광 우수 미신고 004	팔교읍	중광리		김호석	주거시설		
팔교 중광 우수 미신고 005	팔교읍	중광리		김기종	주거시설		
팔교 중광 우수 미신고 006	팔교읍	중광리		김막례	주거시설		
팔교 중광 우수 미신고 007	팔교읍	중광리		정윤철	주거시설		
팔교 중광 우수 미신고 008	팔교읍	중광리		중광새마을회관	주거시설		
팔교 중광 우수 미신고 009	팔교읍	중광리		박성춘	주거시설		
팔교 중광 우수 미신고 010	팔교읍	중광리		최정순	주거시설		
팔교 중광 우수 미신고 011	팔교읍	중광리		김순덕	주거시설		
팔교 중광 우수 미신고 012	팔교읍	중광리		강판옥	주거시설		
팔교 중광 우수 미신고 013	팔교읍	중광리		송기철	주거시설		
팔교 중광 우수 미신고 014	팔교읍	중광리		박용기	주거시설		
팔교 중광 우수 미신고 015	팔교읍	중광리		이성복	주거시설		
팔교 중광 우수 미신고 016	팔교읍	중광리		최명엽	주거시설		
팔교 중광 우수 미신고 017	팔교읍	중광리		송기진	주거시설		
팔교 중광 우수 미신고 018	팔교읍	중광리		임봉임	주거시설		
팔교 중광 우수 미신고 019	팔교읍	중광리		김용호	주거시설		
팔교 중광 우수 미신고 020	팔교읍	중광리		김용현	주거시설		
팔교 중광 우수 미신고 021	팔교읍	중광리		김용호	주거시설		
팔교 중광 우수 미신고 022	팔교읍	중광리		변오덕	주거시설		
팔교 중광 우수 미신고 023	팔교읍	중광리		김태식	주거시설		
팔교 중광 우수 미신고 024	팔교읍	중광리		김귀덕	주거시설		
팔교 중광 우수 미신고 025	팔교읍	중광리		김형수	주거시설		
팔교 중광 우수 미신고 026	팔교읍	중광리		유성열	주거시설		
팔교 중광 우수 미신고 027	팔교읍	중광리		유필용	주거시설		
팔교 중광 우수 미신고 028	팔교읍	중광리		사정급	주거시설		
팔교 중광 우수 미신고 029	팔교읍	중광리		사정급	주거시설		
팔교 중광 우수 미신고 030	팔교읍	중광리		김득중	주거시설		
팔교 중광 우수 미신고 031	팔교읍	중광리		이쌍순	주거시설		
팔교 중광 우수 미신고 032	팔교읍	중광리		이완식	주거시설		
팔교 중광 우수 미신고 033	팔교읍	중광리		한규성	주거시설		
팔교 중광 우수 미신고 034	팔교읍	중광리		박종석	주거시설		
팔교 중광 우수 미신고 035	팔교읍	중광리		박종수	주거시설		

3 1 우수배출시설(계속)

일련번호	읍 면	동 리	번 지	사업장명	건축용도	처리방법	준공검사일
별고 증광 오수 미신고 036	별고면	증광리		전계순	주거시설		
별고 증광 오수 미신고 037	별고면	증광리		유광열	주거시설		
별고 증광 오수 미신고 038	별고면	증광리		유정윤	주거시설		
별고 증광 오수 미신고 039	별고면	증광리		신계호	주거시설		
별고 증광 오수 미신고 040	별고면	증광리		김홍근	주거시설		
별고 증광 오수 미신고 041	별고면	증광리		김경석	주거시설		
별고 증광 오수 미신고 042	별고면	증광리		김순엽	주거시설		
별고 증광 오수 미신고 043	별고면	증광리		송기복	주거시설		
별고 증광 오수 미신고 044	별고면	증광리		이갑수	주거시설		
별고 증광 오수 미신고 045	별고면	증광리		유영춘	주거시설		
별고 증광 오수 미신고 046	별고면	증광리		신관식	주거시설		
별고 증광 오수 미신고 047	별고면	증광리		김정균	주거시설		
별고 증광 오수 미신고 048	별고면	증광리		강진수	주거시설		
별고 증광 오수 미신고 049	별고면	증광리		박봉엽	주거시설		
별고 증광 오수 미신고 050	별고면	증광리		유지원	주거시설		
별고 증광 오수 미신고 051	별고면	증광리		김병현	주거시설		
별고 증광 오수 미신고 052	별고면	증광리		안병준	주거시설		
별고 증광 오수 미신고 053	별고면	증광리		안병준	주거시설		
별고 증광 오수 미신고 054	별고면	증광리		유용규	주거시설		
별고 증광 오수 미신고 055	별고면	증광리		김정순	주거시설		
별고 증광 오수 미신고 056	별고면	증광리		김평호	주거시설		
별고 증광 오수 미신고 057	별고면	증광리		최옥자	주거시설		
별고 증광 오수 미신고 058	별고면	증광리		전순례	주거시설		
별고 증광 오수 미신고 059	별고면	증광리		김동만	주거시설		
별고 증광 오수 미신고 060	별고면	증광리		세동새마을회	주거시설		
별고 증광 오수 미신고 061	별고면	증광리		윤정민	주거시설		
별고 증광 오수 미신고 062	별고면	증광리		손대순	주거시설		
별고 증광 오수 미신고 063	별고면	증광리		박경옥	주거시설		
별고 지동 오수 미신고 001	별고면	지동리		오원호	주거시설		
별고 지동 오수 미신고 002	별고면	지동리		황영현	주거시설		
별고 추동 오수 미신고 001	별고면	추동리		양원석	주거시설		
별고 추동 오수 미신고 002	별고면	추동리		윤병균	주거시설		
별고 추동 오수 미신고 003	별고면	추동리		윤병균	주거시설		
별고 추동 오수 미신고 004	별고면	추동리		김용태	주거시설		

3 1 오수배출시설(계속)

일련번호	읍 면	동 리	번 지	사업장명	건축용도	처리방법	준공검사일
별고 추동 오수 미신고 005	별고읍	추동리		유근창	주거시설		
별고 추동 오수 미신고 006	별고읍	추동리		임석주	주거시설		
별고 칠동 오수 미신고 001	별고읍	칠동리		별교수협	주거시설		
별고 칠동 오수 미신고 002	별고읍	칠동리		금곡새마을회	주거시설		
별고 칠동 오수 미신고 003	별고읍	칠동리		정계순	주거시설		
별고 칠동 오수 미신고 004	별고읍	칠동리		최연채	주거시설		
별고 칠동 오수 미신고 005	별고읍	칠동리		나영훈	주거시설		
별고 칠동 오수 미신고 006	별고읍	칠동리		홍철원	주거시설		
별고 칠동 오수 미신고 007	별고읍	칠동리		홍영래	주거시설		
별고 칠동 오수 미신고 008	별고읍	칠동리		김정덕	주거시설		
별고 칠동 오수 미신고 009	별고읍	칠동리		김보연	주거시설		
별고 칠동 오수 미신고 010	별고읍	칠동리		박종기	주거시설		
별고 칠동 오수 미신고 011	별고읍	칠동리		양봉학	주거시설		
별고 칠동 오수 미신고 012	별고읍	마동리		홍중수	주거시설		
별고 칠동 오수 미신고 013	별고읍	마동리		송계성	주거시설		
별고 칠동 오수 미신고 014	별고읍	마동리		김경자	주거시설		
별고 칠동 오수 미신고 015	별고읍	마동리		나규환	주거시설		
별고 칠동 오수 미신고 016	별고읍	마동리		김순예	주거시설		
별고 칠동 오수 미신고 017	별고읍	마동리		나종득	주거시설		
별고 칠동 오수 미신고 018	별고읍	마동리		송길남	주거시설		
별고 칠동 오수 미신고 019	별고읍	마동리		나암례	주거시설		
별고 칠동 오수 미신고 020	별고읍	마동리		나종환	주거시설		
별고 칠동 오수 미신고 021	별고읍	마동리		최재규	주거시설		
별고 칠동 오수 미신고 022	별고읍	마동리		최재규	주거시설		
별고 칠동 오수 미신고 023	별고읍	마동리		문길식	주거시설		
별고 칠동 오수 미신고 024	별고읍	마동리		최상석	주거시설		
별고 칠동 오수 미신고 025	별고읍	마동리		최현진	주거시설		
별고 칠동 오수 미신고 026	별고읍	마동리		김재수	주거시설		
별고 칠동 오수 미신고 027	별고읍	마동리		최효근	주거시설		
별고 칠동 오수 미신고 028	별고읍	마동리		최만수	주거시설		
별고 칠동 오수 미신고 029	별고읍	마동리		최승부	주거시설		
별고 칠동 오수 미신고 030	별고읍	마동리		이성철	주거시설		
별고 칠동 오수 미신고 031	별고읍	마동리		임순남	주거시설		
별고 칠동 오수 미신고 032	별고읍	마동리		안두식	주거시설		

3.1 우수배출시설(계속)

일련번호	읍 면	동 리	번 지	사업장명	건축용도	처리방법	준공검사일
철동 오수 미신고 033	철동읍	마동리		문정옥	주거시설		
철동 오수 미신고 034	철동읍	마동리			주거시설		
철동 오수 미신고 035	철동읍	마동리		최승진	주거시설		
철동 오수 미신고 035	철동읍	철동리		김용달	주거시설		
철동 오수 미신고 036	철동읍	철동리		김찬길	주거시설		
철동 오수 미신고 037	철동읍	철동리		김필용	주거시설		
철동 오수 미신고 038	철동읍	철동리		김길수	주거시설		
철동 오수 미신고 039	철동읍	철동리		전남섭	주거시설		
철동 오수 미신고 040	철동읍	철동리		김용기	주거시설		
철동 오수 미신고 041	철동읍	철동리		강육순	주거시설		
철동 오수 미신고 042	철동읍	철동리		강육순	주거시설		
철동 오수 미신고 043	철동읍	철동리		윤덕심	주거시설		
철동 오수 미신고 044	철동읍	철동리		최승규	주거시설		
철동 오수 미신고 045	철동읍	철동리		김선윤	주거시설		
철동 오수 미신고 046	철동읍	철동리		김선기	주거시설		
철동 오수 미신고 047	철동읍	철동리		양현수	주거시설		
철동 오수 미신고 048	철동읍	철동리		허복용	주거시설		
철동 오수 미신고 049	철동읍	철동리		김선일	주거시설		
철동 오수 미신고 050	철동읍	철동리		박완석	주거시설		
철동 오수 미신고 051	철동읍	철동리		김승용	주거시설		
철동 오수 미신고 052	철동읍	철동리		김용복	주거시설		
철동 오수 미신고 053	철동읍	철동리		원당새마을회	주거시설		
철동 오수 미신고 054	철동읍	철동리		서용기	주거시설		
철동 오수 미신고 055	철동읍	철동리		이동균	주거시설		
철동 오수 미신고 056	철동읍	철동리		신금호	주거시설		
철동 오수 미신고 057	철동읍	철동리		이만옥	주거시설		
철동 오수 미신고 058	철동읍	철동리			주거시설		
철동 오수 미신고 059	철동읍	철동리		김검수	주거시설		
철동 오수 미신고 060	철동읍	철동리		최의기	주거시설		
철동 오수 미신고 061	철동읍	철동리		양영호	주거시설		
철동 오수 미신고 062	철동읍	철동리		박선순	주거시설		
철동 오수 미신고 063	철동읍	철동리		김환복	주거시설		
철동 오수 미신고 064	철동읍	철동리		양현수	주거시설		
철동 오수 미신고 065	철동읍	철동리		조장기	주거시설		

3 1 오수배출시설(계속)

일련번호	읍 면	동 리	번 지	사업장명	건축용도	처리방법	준공검사일
별고 칠동 오수 미신고 066	별고읍	칠동리		이상윤	주거시설		
별고 칠동 오수 미신고 067	별고읍	칠동리		양영모	주거시설		
별고 칠동 오수 미신고 068	별고읍	칠동리		김선옥	주거시설		
별고 칠동 오수 미신고 069	별고읍	칠동리		최복암	주거시설		
별고 칠동 오수 미신고 070	별고읍	칠동리		이기형	주거시설		
별고 칠동 오수 미신고 071	별고읍	칠동리		김옥중	주거시설		
별고 칠동 오수 미신고 072	별고읍	칠동리		김화중	주거시설		
별고 칠동 오수 미신고 073	별고읍	칠동리		김영애	주거시설		
별고 칠동 오수 미신고 074	별고읍	칠동리		김윤덕	주거시설		
별고 칠동 오수 미신고 075	별고읍	칠동리		소주현	주거시설		
별고 칠동 오수 미신고 076	별고읍	칠동리		별교전화국장	주거시설		
별고 칠동 오수 미신고 077	별고읍	칠동리		이기우	주거시설		
별고 칠동 오수 미신고 078	별고읍	칠동리		이동수	주거시설		
별고 칠동 오수 미신고 079	별고읍	칠동리		김도연	주거시설		
별고 칠동 오수 미신고 080	별고읍	칠동리		박기남	주거시설		
별고 칠동 오수 미신고 081	별고읍	칠동리		조혜정	주거시설		
별고 칠동 오수 미신고 082	별고읍	칠동리			주거시설		
별고 칠동 오수 미신고 083	별고읍	칠동리		양광국	주거시설		
별고 칠동 오수 미신고 084	별고읍	칠동리		김동성	주거시설		
별고 칠동 오수 미신고 085	별고읍	칠동리		양채봉	주거시설		
별고 칠동 오수 미신고 086	별고읍	칠동리		김만중	주거시설		
별고 칠동 오수 미신고 087	별고읍	칠동리		김일선	주거시설		
별고 칠동 오수 미신고 088	별고읍	칠동리		조대현	주거시설		
별고 칠동 오수 미신고 089	별고읍	칠동리		이애순	주거시설		
별고 칠동 오수 미신고 090	별고읍	칠동리		임두문	주거시설		
별고 칠동 오수 미신고 091	별고읍	칠동리		이소남	주거시설		
별고 칠동 오수 미신고 092	별고읍	칠동리		채미금	주거시설		
별고 칠동 오수 미신고 093	별고읍	칠동리		박홍수	주거시설		
별고 칠동 오수 미신고 094	별고읍	칠동리		송유권	주거시설		
별고 칠동 오수 미신고 095	별고읍	칠동리		양희수	주거시설		
별고 칠동 오수 미신고 096	별고읍	칠동리		최형모	주거시설		
별고 칠동 오수 미신고 097	별고읍	칠동리		윤영덕	주거시설		
별고 칠동 오수 미신고 098	별고읍	칠동리		최영국	주거시설		
별고 칠동 오수 미신고 099	별고읍	칠동리		최회진	주거시설		

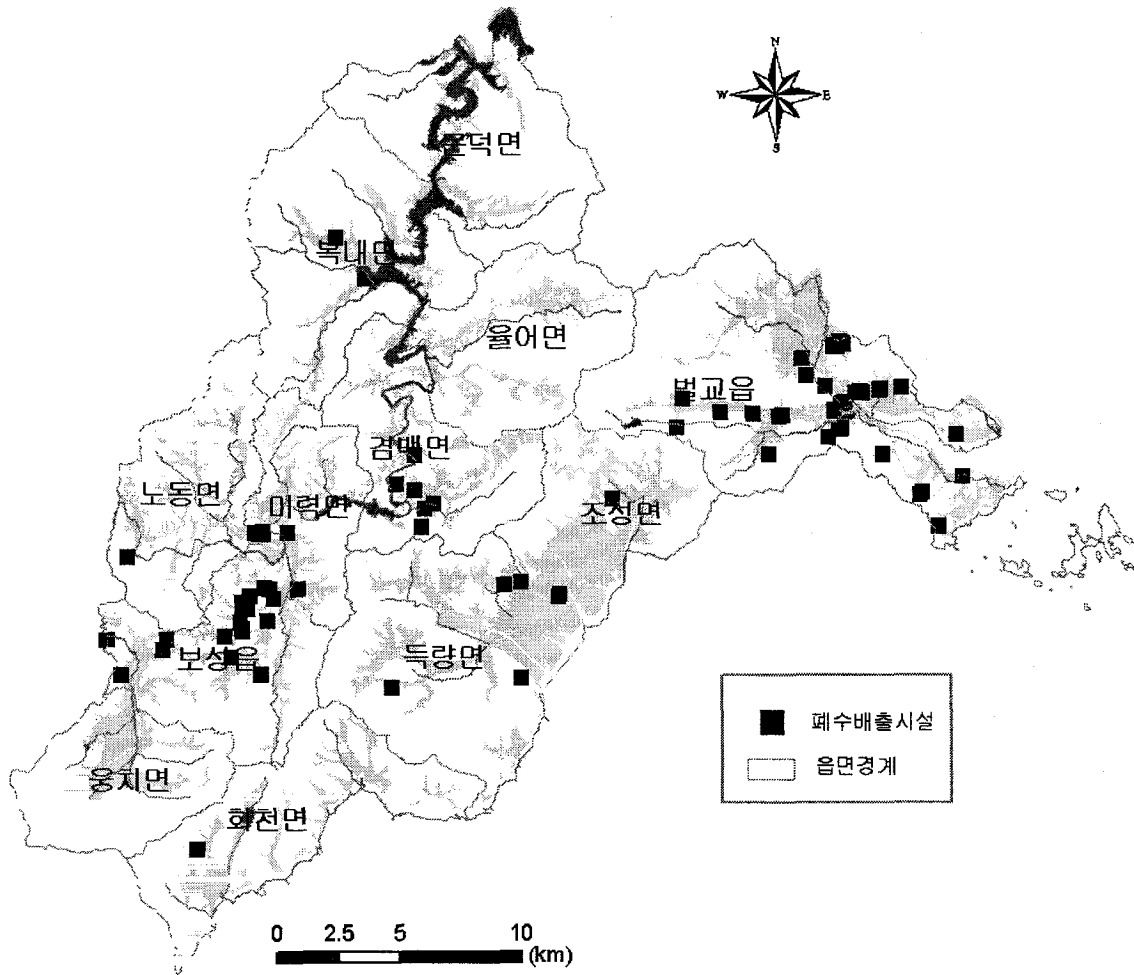
3 1 우수배출시설(계속)

일련번호	읍 면	동 리	번 지	사업장명	건축용도	처리방법	준공검사일
별고 칠동 우수 미신고 100	별고읍	칠동리		김영수	주거시설		
별고 칠동 우수 미신고 101	별고읍	칠동리		양화금	주거시설		
별고 칠동 우수 미신고 102	별고읍	칠동리		신명식	주거시설		
별고 칠동 우수 미신고 103	별고읍	칠동리		양원보	주거시설		
별고 칠동 우수 미신고 104	별고읍	칠동리		위창길	주거시설		
별고 칠동 우수 미신고 105	별고읍	칠동리		송화섭	주거시설		
별고 칠동 우수 미신고 106	별고읍	칠동리		김희순	주거시설		
별고 칠동 우수 미신고 107	별고읍	칠동리		김성수	주거시설		
별고 칠동 우수 미신고 108	별고읍	칠동리		이연순	주거시설		
별고 칠동 우수 미신고 109	별고읍	칠동리		양일규	주거시설		
별고 칠동 우수 미신고 110	별고읍	칠동리		촌정새마을회	주거시설		
별고 칠동 우수 미신고 111	별고읍	칠동리		김재계	주거시설		
별고 칠동 우수 미신고 112	별고읍	칠동리		김형섭	주거시설		
별고 칠동 우수 미신고 113	별고읍	칠동리		안동순	주거시설		
별고 칠동 우수 미신고 114	별고읍	칠동리		서삼중	주거시설		
별고 칠동 우수 미신고 115	별고읍	칠동리		김용일	주거시설		
별고 칠동 우수 미신고 116	별고읍	칠동리		김영을	주거시설		
별고 칠동 우수 미신고 117	별고읍	칠동리		이삼중	주거시설		
별고 칠동 우수 미신고 118	별고읍	칠동리		이삼중	주거시설		

여 백

3.2 폐수배출시설

여 백



【폐수배출시설 위치도】

3 2 폐수배출시설(계속)

일련번호	읍면	동리	번지	업소명	업종	비고
BOW0001	보성읍	우산리	319-5번지	명성카부분정비	자동차 세차업	
BOW0002	미력면	반룡리	768번지	보성아산병원	병원	
BOW0003	검백면	남양리	620-2번지	기아세차장	자동차 중고부품 및 중고내장품 판매업	
BOW0004	검백면	남양리	53번지	제석레이콘		
BOW0005	검백면	남양리	883-34번지	명전세차장	자동차 중고부품 및 중고내장품 판매업	
BOW0006	검백면	남양리	93-9번지	농협세차장	자동차 세차업	
BOW0007	검백면	남양리	513-1번지	조성카센타	자동차 세차업	
BOW0008	벌교읍	연산리	608번지	(주)고은	기타 고무제품 제조업	
BOW0009	벌교읍	회정리	447-2,440-2번지	천지카서비스	자동차 세차업	
BOW0010	보성읍	보성리	807-2번지	군청세차장	일반 공공 행정	
BOW0011	벌교읍	회정리	419번지	동신카센타	자동차 세차업	
BOW0012	검백면	남양리	5-8번지	터미널세차장	자동차 세차업	
BOW0013	득량면	예당리	320-7번지	일광세차장	자동차 세차업	
BOW0014	보성읍	용문리	228-7번지	광신세차장	자동차 세차업	
BOW0015	보성읍	보성리	903-3번지	광명세차장	자동차 세차업	
BOW0016	보성읍	보성리	864-1번지	은성세차장	자동차 중고부품 및 중고내장품 판매업	
BOW0017	득량면	예당리	19번지	순천석재	석재 성형 가공품 제조업	
BOW0018	벌교읍	영등리	1292-1번지	(유) 진농	복합비료 제조업	
BOW0019	보성읍	용문리	210-1번지	용문세차장	자동차 세차업	
BOW0020	보성읍	우산리	40-9번지	25시마타운세차장	자동차 세차업	
BOW0021	북내면	유정리	577-7번지	북내세차장	자동차 세차업	
BOW0022	벌교읍	벌교리	747-1번지	동방세차장	자동차 세차업	
BOW0023	벌교읍	척령리	587-2번지	척령세차장	자동차 세차업	
BOW0024	보성읍	보성리		김정춘	자동차 세차업	
BOW0025	보성읍	대야리	1669-1번지	보성축협단미사료공장	동물성 유지 제조업	
BOW0026	벌교읍	장양리	826-1번지	회신카서비스	자동차 세차업	
BOW0027	벌교읍	장좌리	548번지 ,548-2	대성세차장	자동차 중고부품 및 중고내장품 판매업	
BOW0028	보성읍	보성리	341-8번지	빛나리카센타	자동차 세차업	
BOW0029	득량면	예당리	380-3번지	예당카센타	자동차 중고부품 및 중고내장품 판매업	

3 2 폐수배출시설(계속)

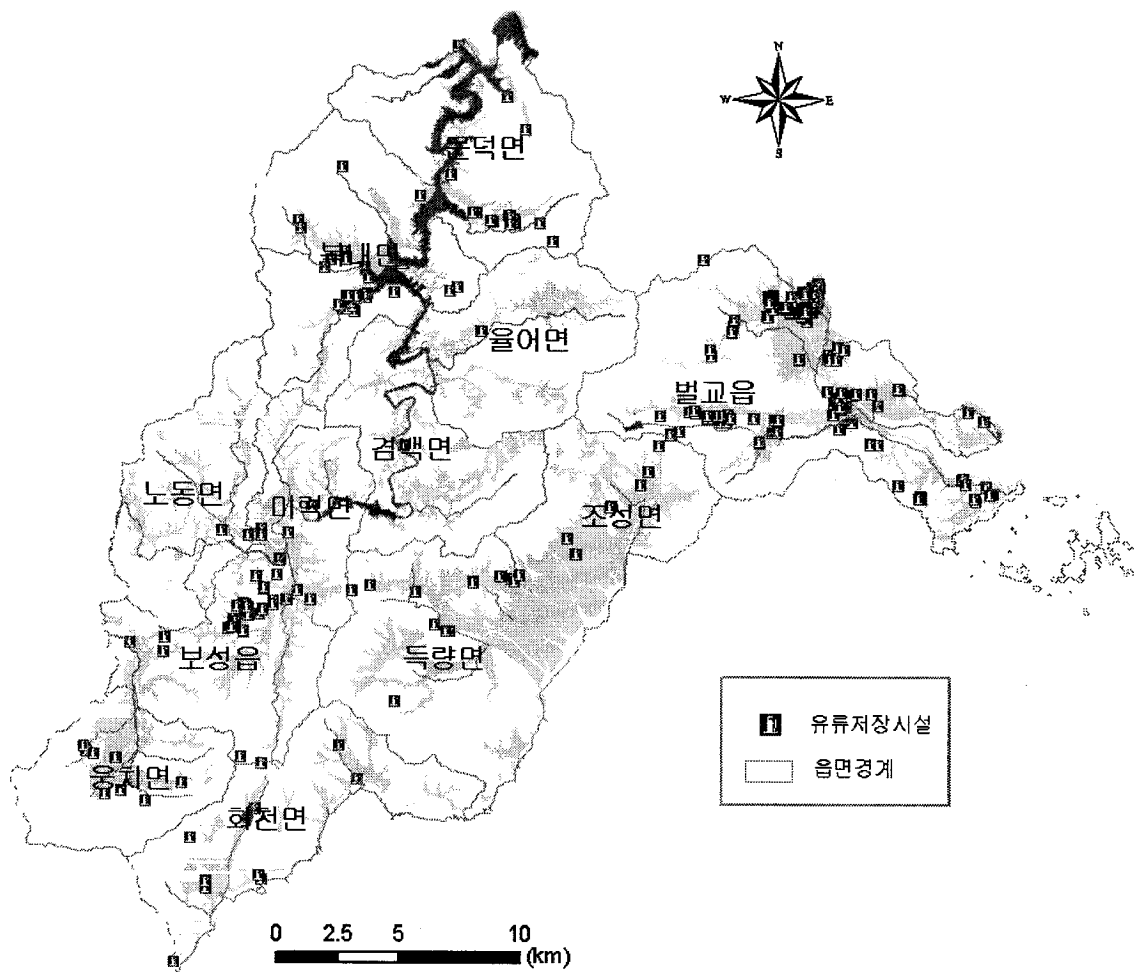
일련번호	읍면	동리	번지	업소명	업종	비고
BOW0030	미력면	도개리	762-6번지	보성옥차영농조합법인	차류 가공업	
BOW0031	벌교읍	연산리	613번지	(유)성진수산	식용 해조류 가공 및 저장처리업	
BOW0032	벌교읍	칠동리	89번지 90,190-1,91	보성군수산업협동조합	수산물 가공 및 저장처리업	
BOW0033	벌교읍	연산리	615번지	대성제강공업(주)	고무 및 플라스틱제품 제조업	
BOW0034	벌교읍	대포리	676번지 ,677,678,678-1,679	보광영농조합법인	건강보조용 액화식품 제조업	
BOW0035	벌교읍	척령리	448번지	벌교두부	두부 및 유사식품 제조업	
BOW0036	벌교읍	장양리	934-5번지	대신산업(주)		
BOW0037	보성읍	우산리	398-1번지 ,398-8	제일주유소	자동차 세차업	
BOW0038	벌교읍	장양리	511-1번지 ,산 140-7, 8	(주)보성교통	시내버스 운송업	
BOW0039	벌교읍	전동리	474-4번지	평촌카인테리어	자동차 세차업	
BOW0040	보성읍	대아리	1253번지	보성산업	수산물 가공 및 저장처리업	
BOW0041	벌교읍	연산리		김윤식	플라스틱제품 제조업	
BOW0042	벌교읍	회정리	26-4번지 27	송월카서비스세차장	자동차 중고부품 및 중고내장품 판매업	
BOW0043	벌교읍	옥전리	산 159-6번지 ,158-2, 771-5외 1;	서해고속주유소	자동차 중고부품 및 중고내장품 판매업	
BOW0044	보성읍	대아리	720-2번지 외 29필지	(합)대산산업		
BOW0045	보성읍	우산리	397-1번지	제일두부	두부 및 유사식품 제조업	
BOW0046	벌교읍	장좌리	915-4번지	신호수지	플라스틱제품 제조업	
BOW0047	벌교읍	마동리	135-7번지	코리아식품	건강보조용 액화식품 제조업	
BOW0048	노동면	금호리	360번지	자연과건강	빵류 및 곡분과자 제조업	
BOW0049	보성읍	보성리	832-1번지	보성군 보건소	공중 보건 의료업	
BOW0050	벌교읍	벌교리	136-11번지	중앙의원	일반 병원	
BOW0051	벌교읍	벌교리	887-23번지	박헌준외과의원	일반 병원	
BOW0052	벌교읍	회정리	483-5번지 ,486-7	삼성종합카부분정비	자동차 중고부품 및 중고내장품 판매업	
BOW0053	보성읍	우산리	397-1	제일두부		
BOW0054	벌교읍	벌교리	888-8번지	한마음의원	의료업	
BOW0055	벌교읍	장좌리	559번지	천해수산	수산물 가공 및 저장처리업	
BOW0056	벌교읍	옥전리	169번지	(유)보성도시락	음·식료품 제조업	
BOW0057	벌교읍	장좌리	1200-1번지 외 7필지	삼성병원	의료업	
BOW0058	벌교읍	연산리	609번지	한국폴리테크	고무 및 플라스틱제품 제조업	

3 2 폐수배출시설(계속)

일련번호	읍면	동리	번지	업소명	업종	비고
BOW0059	보성읍	원봉리	175-2번지	OK카센타	자동차 중고부품 및 중고내장품 판매업	
BOW0060	벌교읍	연산리	607번지	(주)대성	플라스틱 선, 봉, 관 및 호스 제조업	
BOW0061	미력면	도개리	미력농공단지 962-1	(주)천호포장	펄프, 종이 및 종이제품 제조업	
BOW0062	미력면	덕림리	산 45-2번지	(주)보성개발	레미콘 제조업	
BOW0063	미력면	도개리	957-3번지	(주)보성녹차김치	과실, 채소가공 및 저장처리업	
BOW0064	벌교읍	전동리	118-1번지	벌교합동주조공사	탁주 및 약주 제조업	
BOW0065	벌교읍	연산리	615번지	보성포리테크(주)	플라스틱 선, 봉, 관 및 호스 제조업	
BOW0066	벌교읍	영동리	산 50번지 외 7필지	(주)청정화학	석회 제조업	
BOW0067	벌교읍	연산리	607번지	시종	플라스틱 선, 봉, 관 및 호스 제조업	
BOW0068	특량면	해평리	234-2,235-2,235-4번지	보성맥반석	석재 성형 가공품 제조업	
BOW0069	미력면	도개리	957-3	(주)보성녹차김치	기타 식품 제조업	
BOW0070	회천면	회령리	산 57번지 3호	(주)보성다원	비알콜성 음료 및 얼음 제조업	
BOW0071	벌교읍	벌교리	746번지 1호	벌교주유소	자동차 세차업	
BOW0072	조성면	조성리	869번지 3 호	조양합동주조장	주정 제조업	
BOW0073	보성읍	괘상리	197-2번지	(주)위성	기타 식품 제조업	
BOW0074	벌교읍	호동리	635	오성식품주식회사	김치 및 유사 채소절임식품 제조업	
BOW0075	북내면	반석리	524 일원		섬유 염색 및 가공업	
BOW0076	보성읍	원봉리	545	(주)한양자원개발	건축폐기물 처리업	
BOW0077	조성면	동춘리	1839-5	푸른보성		
BOW0078	특량면	정흥리	산 10	(주)농성산업	합성수지 및 기타 플라스틱물질 제조업	
BOW0079	조성면	동춘리	1839-1번지	농업회사법인 송암바이오(유)	기타 비료 및 질소화합물 제조업	
BOW0080	보성읍	봉산리	353-2번지	푸른보성영농조합법인	기타 비료 및 질소화합물 제조업	
벌교 영등 폐수 미신고 001	벌교읍	영동리	463-4			
벌교 칠동 폐수 미신고 001	벌교읍	칠동리	1173-2			

3.3 유류저장시설

여 백



【유류저장시설 위치도】

3 3 유류저장시설(계속)

현장조사번호	읍면	동리	번지	업소명(소유자)	저장시설	비고
BOIL0001	벌교읍	호동리	205-9	호동주유소	지하탱크	
BOIL0002	벌교읍	회정리	430-6	농민주유소	지하탱크	
BOIL0003	보성읍	보성리	83-2	호남주유소	지하탱크	
BOIL0004	보성읍	봉산리	1290	대한다업 제1공장	옥외탱크	
BOIL0005	보성읍	보성리	857-5	(주)KT보성지점	옥내탱크	
BOIL0006	특량면	오봉리	765-4	특량농협판매소		
BOIL0007	특량면	오봉리	765-4	특량농협판매소	지하탱크	
BOIL0008	미력면	도개리	738-1	미력농협판매소		
BOIL0009	미력면	도개리	738-1	미력농협판매소	지하탱크	
BOIL0010	보성읍	보성리	889-6	보성농협판매소		
BOIL0011	보성읍	보성리	889-6	보성농협판매소	지하탱크	
BOIL0012	북내면	북내리	430-12	북내농협판매소		
BOIL0013	북내면	북내리	430-12	북내농협판매소	지하탱크	
BOIL0014	웅치면	강산리	845-19	웅치농협판매소		
BOIL0015	웅치면	강산리	845-19	웅치농협판매소	지하탱크	
BOIL0016	조성면	조성리	898-2	조성농협판매소		
BOIL0017	조성면	조성리	898-2	조성농협판매소	지하탱크	
BOIL0018	조성면	동촌리	220-1	벌교농협서부주유	지하탱크	
BOIL0019	회천면	율포리	312-19	회천주유소	지하탱크	
BOIL0020	벌교읍	벌교리	868	(주)KT벌교지점	옥내탱크	
BOIL0021	보성읍	보성리	346	광주주유소	지하탱크	
BOIL0022	벌교읍	벌교리	746-1	벌교주유소	지하탱크	
BOIL0023	조성면	조성리	897-2	조성주유소	지하탱크	
BOIL0024	벌교읍	벌교리	737-15	벌교목욕탕	옥외탱크	
BOIL0025	보성읍	원봉리	9번지	청운주유소	지하탱크	
BOIL0026	대서면	남정리	1406	대서농협주유소	지하탱크	
BOIL0027	보성읍	보성리	832-1	보성보건소	지하탱크	
BOIL0028	보성읍	보성리	807-2	보성군청	옥내탱크	
BOIL0029	보성읍	보성리	807-2	보성군청자가주유	지하탱크	

3.3 유류저장시설(계속)

현장조사번호	읍면	동리	번지	업소명(소유자)	저장시설	비고
BOIL0030	대서면	화산리	1339-2	대서농협판매소		
BOIL0031	대서면	화산리	1339-2	대서농협판매소	지하탱크	
BOIL0032	벌교읍	회정리	646-3	회정목욕탕	지하탱크	
BOIL0033	벌교읍	장좌리	53	(주)제석콘크리트	지하탱크	
BOIL0034	문덕면	운곡리	655-6외1	북부농협문덕판매	지하탱크	
BOIL0035	문덕면	죽산리	116-2	죽산주유소	지하탱크	
BOIL0036	보성읍	보성리	83-2	보성강주유소	지하탱크	
BOIL0037	보성읍	주봉리	225	보성교육청	옥내탱크	
BOIL0038	벌교읍	추동리	1061-1	석거리주유소	지하탱크	
BOIL0039	벌교읍	고읍리	83-3	고상주유소	지하탱크	
BOIL0040	벌교읍	회정리	439	한양의원	옥내탱크	
BOIL0041	보성읍	용문리	868-4외2	보성농협주유소	지하탱크	
BOIL0042	벌교읍	장좌리	592-4	회정석유	옥내탱크, 지하탱크	
BOIL0043	벌교읍	벌교리	511-45	산수탕	지하탱크	
BOIL0044	미력면	초당리	20,271	안치주유소	지하탱크	
BOIL0045	득량면	오봉리	896-1	득량주유소	지하탱크	
BOIL0046	벌교읍	척량리	592	세경주유소	지하탱크	
BOIL0047	벌교읍	벌교리	890	벌교역	옥내탱크	
BOIL0048	득량면	도촌리	산51-2	(주)보성개발	옥외탱크	
BOIL0049	득량면	도촌리	산51-2	(주)보성개발	옥외탱크	
BOIL0050	조성면	봉능리	304외 1필지	봉능주유소	지하탱크	
BOIL0051	대서면	송림리	596-1	송림판매소	지하탱크	
BOIL0052	벌교읍	호동리	223-6외	동막주유소	지하탱크	
BOIL0053	회천면	천포리	338-5	회천농협천포판매		
BOIL0054	회천면	천포리	338-5	회천농협천포판매	지하탱크	
BOIL0055	조성면	귀산리	71-1	귀산주유소	지하탱크	
BOIL0056	보성읍	대야리	산5	우리주유소	지하탱크	
BOIL0057	벌교읍	벌교리	866-2	세운장	옥외탱크	
BOIL0058	회천면	전일리	213	회령주유소	지하탱크	

3.3 유류저장시설(계속)

현장조사번호	읍면	동리	번지	업소명(소유자)	저장시설	비고
BOIL0059	동강면	유둔리	2-9	팔영농협동강주유소	지하탱크	
BOIL0060	미력면	초당리	270,271	보광주유소	지하탱크	
BOIL0061	벌교읍	연산리	493-7	오뚜기석유	지하탱크	
BOIL0062	벌교읍	연산리	484-1	벌교저유소		
BOIL0063	벌교읍	벌교리	516-2	연산주유소	지하탱크	
BOIL0064	보성읍	보성리	346번지	광주주유소		
BOIL0065	북내면	유정리	622외 2	북부농협주유소	지하탱크	
BOIL0066	회천면	울포리	312-1	회천주유소		
BOIL0067	보성읍	용문리	72	보성차시험장	지하탱크	
BOIL0068	보성읍	보성리	30348	호남주유소		
BOIL0069	동강면	유둔리	38392	팔영농협주유소		
BOIL0070	미력면	도개리	762-6	보성농차영농법인		
BOIL0071	득량면	오봉리	896-1외2	득량주유소		
BOIL0072	미력면	초당리	270, 271	안치주유소		
BOIL0073	보성읍	용문리	448-2	보성농협주유소		
BOIL0074	보성읍	보성리	846-14	보명장	옥내탱크	
BOIL0075	벌교읍	연산리	516-2	연산주유소		
BOIL0076	보성읍	대야리	산37	축협유지공장	옥외탱크	
BOIL0077	득량면	송곡리	1076-1	득량농협주유소		
BOIL0078	북내면	유정리	622외 2필지	북부농협주유소		
BOIL0079	대서면	화산리	1217-2	화산주유소	지하탱크	
BOIL0080	벌교읍	연산리	516-2	연산주유소		
BOIL0081	대서면	화산리	1217-2	화산주유소		
BOIL0082	득량면	예당리	470-1	정원산업	옥외탱크	
BOIL0083	득량면	예당리	1086-1	덕산주유소	지하탱크	
BOIL0084	득량면	오봉리	281	득량역	옥내탱크	
BOIL0085	득량면	예당리	1086-1	덕산주유소		
BOIL0086	보성읍	보성리	834	보성우체국	옥내탱크	
BOIL0087	보성읍	대야리	산37	축협유지공장	옥외탱크	

3.3 유류저장시설(계속)

현장조사번호	읍면	동리	번지	업소명(소유자)	저장시설	비고
BOIL0088	보성읍	보성리	342외3	보광주유소	지하탱크	
BOIL0089	회천면	영천리	1-8외2	봇재주유소	지하탱크	
BOIL0090	보성읍	보성리	893-1	동광목욕탕	옥내탱크	
BOIL0091	별교읍	연산리	613	(유)성진수산	옥외탱크	
BOIL0092	별교읍	연산리	613	(유)성진수산	옥외탱크	
BOIL0093	별교읍	척령리	188-1	세경주유소		
BOIL0094	별교읍	옥전리	159-5	열가재주유소		
BOIL0095	득량면	삼정리	822-1	기러기주유소	지하탱크	
BOIL0096	회천면	화죽리	417	천포주유소		
BOIL0097	보성읍	보성리	889-8	보양목욕탕	옥외탱크	
BOIL0098	미력면	반룡리	768	보성아산병원	지하탱크	
BOIL0099	보성읍	주봉리	391외 1	아리아모텔	지하탱크	
BOIL0100	득량면	삼정리	822-1	기러기주유소		
BOIL0101	보성읍	옥평리	455-1외 5필	가나주유소	지하탱크	
BOIL0102	보성읍	보성리	738-2	보성경찰서	옥내탱크	
BOIL0103	득량면	예당리	431-2외 4	진보장	옥내탱크	
BOIL0104	득량면	삼정리	산203-1	쇠실주유소	지하탱크	
BOIL0105	별교읍	척령리	594-1	보성소방서	옥내탱크	
BOIL0106	별교읍	연산리	484-1	별교저유소		
BOIL0107	별교읍	연산리	437-2	오뚜기석유		
BOIL0108	노동면	광곡리	239외 1	보성농협노동주유	지하탱크	
BOIL0109	보성읍	우산리	398-1외1	제일주유소	지하탱크	
BOIL0110	보성읍	우산리	398-1	제일주유소		
BOIL0111	회천면	화죽리	417	천포주유소	지하탱크	
BOIL0112	별교읍	장양리	산40-8	보성교통자가주유	지하탱크	
BOIL0113	별교읍	연산리	456-4	연산저유소		
BOIL0114	조성면	동촌리	220-1	별교농협서부주유		
BOIL0115	별교읍	칠동리	89	수협가공공장	옥외탱크	
BOIL0116	문덕면	용암리	971-3	용암모텔	지하탱크	

3.3 유류저장시설(계속)

현장조사번호	읍면	동리	번지	업소명(소유자)	저장시설	비고
BOIL0117	회천면	동율리	678	해수녹차탕		
BOIL0118	회천면	동율리	678	해수녹차탕	옥내탱크	
BOIL0119	벌교읍	낙성리	77-11	벌교농협주유소	지하탱크	
BOIL0120	회천면	전일리	213	회령주유소		
BOIL0121	벌교읍	옥전리	311-1	열가재주유소	지하탱크	
BOIL0122	벌교읍	장양리	510-6	궁전모텔	옥내탱크	
BOIL0123	벌교읍	장좌리	592-4	회정석유		
BOIL0124	주성면	동촌리	220-1	벌교농협서부주유		
BOIL0125	벌교읍	벌교리	883-31	그랜드모텔	옥내탱크	
BOIL0126	율어면	문양리	525-1	북부농협율어판매소		
BOIL0127	율어면	문양리	525-1	북부농협율어판매소	지하탱크	
BOIL0128	문덕면	운곡리	655-6외1	북부농협문덕판매		
BOIL0129	보성읍	보성리	산46-10	나인모텔	옥내탱크	
BOIL0130	검백면	석호리	451-3	북부농협검백판매소		
BOIL0131	검백면	석호리	451-3	북부농협검백판매소	지하탱크	
BOIL0132	벌교읍	벌교리	188-2	홍교석유	지하탱크	
BOIL0133	회천면	전일리	170-2	회천농협회령판매소		
BOIL0134	회천면	전일리	170-2	회천농협회령판매소	지하탱크	
BOIL0135	벌교읍	고읍리	83-3	고상주유소		
BOIL0136	동강면	장덕리	989	죽암자가주유소	지하탱크	
BOIL0137	득량면	예당리	1086-1	덕산주유소		
BOIL0138	벌교읍	척령리	188-1	세경주유소		
BOIL0139	벌교읍	옥전리	159-5	열가재주유소		
BOIL0140	동강면	장덕리	815	(주)효경	옥외탱크	
BOIL0141	벌교읍	장양리	742외 1필지	무지개주유소	지하탱크	
BOIL0142	벌교읍	벌교리	746-1	벌교주유소		
BOIL0143	벌교읍	장양리	742-2외2	무지개석유	지하탱크	
BOIL0144	벌교읍	연산리	607	(주)대광	옥외탱크	
BOIL0145	벌교읍	장양리	742외 1	무지개주유소		

3.3 유류저장시설(계속)

현장조사번호	읍면	동리	번지	업소명(소유자)	저장시설	비고
BOIL0146	동강면	유둔리	38473	동강석유	지하탱크	
BOIL0147	동강면	유둔리	38473	소망석유	지하탱크	
BOIL0148	대서면	남정리	1406	대서농협주유소		
BOIL0149	동강면	매곡리	548-15	(주)현대콘크리트	지하탱크	
BOIL0150	동강면	유둔리	5-1	소망석유		
BOIL0151	보성읍	옥평리	455-1외 5	가나주유소		
BOIL0152	보성읍	주봉리	397-11	신진석유	지하탱크	
BOIL0153	독량면	삼정리	637-10,11	쇠실주유소		
BOIL0154	벌교읍	벌교리	625-25	백제장	옥내탱크	
BOIL0155	보성읍	보성리	47-5	보성석유	지하탱크	
BOIL0156	보성읍	보성리	770	보성등기소	옥내탱크	
BOIL0157	벌교읍	영동리	463-1	삼산화화석(주)	옥외탱크	
BOIL0158	회천면	전일리	905-1	옥섬비치모텔	옥내탱크	
BOIL0159	보성읍	보성리	47-5	보성석유		
BOIL0160	조성면	귀산리	48-7	농민석유	지하탱크	
BOIL0161	벌교읍	연산리	456-4	연산저유소	지하탱크	
BOIL0162	벌교읍	연산리	484	그린석유판매소	지하탱크	
BOIL0163	북내면	시천리	206-2	동성석유	지하탱크	
BOIL0164	동강면	유둔리	2-9	팔영농협동강		
BOIL0165	벌교읍	연산리	610	거상중공업주식회사		
BOIL0166	보성읍	우산리	398-1	제일주유소		
BOIL0167	미력면	도개리	962-1	(주)천호포장	옥내탱크	
BOIL0168	조성면	용전리	904-4	한빛석유	지하탱크	
BOIL0169	조성면	용전리	904-4	한빛석유		
BOIL0170	회천면	천포리	338-5	회천농협천포		
BOIL0171	조성면	산월리	267외 3필지	열가재제2주유소	지하탱크	
BOIL0172	독량면	예당리	579,574-10	삼육석유	지하탱크	
BOIL0173	벌교읍	연산리	484-1	벌교저유소		
BOIL0174	독량면	예당리	597,594-10	삼육석유		

3 3 유류저장시설(계속)

현장조사번호	읍면	동리	번지	업소명(소유자)	저장시설	비고
BOIL0175	벌교읍	연산리	484-1	벌교저유소	지하탱크	
BOIL0176	대서면	상남리	1157-9	일등석유	지하탱크	
BOIL0177	웅치면	중산리	221	웅치농협판매		
BOIL0178	대서면	상남리	1157-9	일등석유		
BOIL0179	미력면	덕림리	산45-2	보성개발자가주유	지하탱크	
BOIL0180	벌교읍	낙성리	77-7	벌교농협주유소		
BOIL0181	보성읍	용문리	산 24	(주)켄텍	육내탱크	
BOIL0182	득량면	예당리	597,594-10	삼육석유		
BOIL0183	회천면	울포리	312-1	회천주유소		
BOIL0184	미력면	초당리	270, 271	안치주유소		
BOIL0185	조성면	용전리	904-4	한빛석유		
BOIL0186	벌교읍	회정리	430-6	농민주유소		
BOIL0187	북내면	유정리	622외 2필지	북부농협주유소		
BOIL0188	보성읍	보성리	891-1	보성역	육내탱크	
BOIL0189	보성읍	주봉리	397-11	신진석유		
BOIL0190	회천면	울포리	312-1	회천주유소		
BOIL0191	벌교읍	회정리	430-6	농민주유소		
BOIL0192	득량면	송곡리	1076-1	득량농협주유소		
BOIL0193	벌교읍	벌교리	746-1	벌교주유소		
BOIL0194	벌교읍	장좌리	222-1	흥진제2주유소	지하탱크	
BOIL0195	벌교읍	육전리	269-9	화이트모텔	육외탱크	
BOIL0196	벌교읍	장좌리	222-1	흥진제2주유소		
BOIL0197	회천면	영천리	1-8외 2	롯데주유소		
BOIL0198	벌교읍	연산리	484	그린석유		
BOIL0199	회천면	영천리	1-8외 2	롯데주유소		
BOIL0200	을어면	문양리	525-1	북부농협을어		
BOIL0201	벌교읍	영동리	467-2외 7	청정화학		
BOIL0202	벌교읍	영동리	467-2외 7	청정화학	육외탱크	
BOIL0203	벌교읍	영동리	467-2외 7	청정화학	육내탱크	

3 3 유류저장시설(계속)

현장조사번호	읍면	동리	번지	업소명(소유자)	저장시설	비고
BOIL0204	회천면	회령리	산 78	대한다업 제2공장	옥외탱크	
BOIL0205	벌교읍	장좌리	53-15	대신산업(주)아스콘	옥내탱크	
BOIL0206	벌교읍	장좌리	53-15	대신산업(주)아스콘	옥외탱크	
BOIL0207	벌교읍	장좌리	53-15	대신산업(주)아스콘	옥외탱크	
BOIL0208	검백면	석호리	451-3	북부농협검백		
BOIL0209	벌교읍	호동리	229외 2	동막주유소		
BOIL0210	벌교읍	연산리	484-1	벌교저유소		
BOIL0211	조성면	조성리	897-2	조성주유소		
BOIL0212	득량면	삼정리	637-10,11	쇠실주유소		
BOIL0213	벌교읍	척령리	188-1	세경주유소		
BOIL0214	동강면	대강리	901-5	동강석유		
BOIL0215	벌교읍	회정리	430-6	농민주유소		
BOIL0216	벌교읍	옥전리	313	열가재주유소(폐차)		
BOIL0217	대서면	남정리	1406	대서농협주유소		
BOIL0218	문덕면	운곡리	655-6	북부농협문덕		
BOIL0219	벌교읍	낙성리	77-7	벌교농협주유소		
BOIL0220	조성면	신월리	267외 2	열가재제2주유소		
BOIL0221	보성읍	원봉리	399-8	한국전력보성지점	옥내탱크	
BOIL0222	벌교읍	낙성리	77-7	벌교농협주유소		
BOIL0223	벌교읍	고읍리	83-3	고상주유소		
BOIL0224	벌교읍	고읍리	83-3	고상주유소		
BOIL0225	보성읍	보성리	762-1	광일목욕탕	지하탱크	
BOIL0226	조성면	귀산리	71-1	귀산주유소		
BOIL0227	조성면	동촌리	220-1	벌교농협서부주유		
BOIL0228	보성읍	원봉리	9,13	청운주유소		
BOIL0229	보성읍	용문리	448-2	보성농협주유소		
BOIL0230	벌교읍	낙성리	77-7	벌교농협주유소		
BOIL0231	회천면	화죽리	417	천포주유소		
BOIL0232	회천면	영천리	산49-1	다향모텔	옥내탱크	

3 3 유류저장시설(계속)

현장조사번호	읍면	동리	번지	업소명(소유자)	저장시설	비고
BOIL0233	미력면	도개리	762-6	보성녹차영농법인	옥내탱크	
BOIL0234	미력면	용장리	186	보성용장중학교	옥내탱크	
BOIL0235	보성읍	원봉리	9,13	청운주유소		
BOIL0236	벌교읍	벌교리	888-3	벌교농협판매소		
BOIL0237	벌교읍	벌교리	888-3	벌교농협판매소	지하탱크	
BOIL0238	벌교읍	회장리	430-6	농민주유소		
BOIL0239	미력면	초당리	270, 271	안치주유소		
BOIL0240	벌교읍	추동리	1061-1	석거리주유소		
BOIL0241	벌교읍	추동리	1061-1	폐차		
BOIL0242	독량면	송곡리	1076-1	독량농협주유소	지하탱크	
BOIL0243	벌교읍	낙성리	77-7	벌교농협주유소		
BOIL0244	벌교읍	옥전리	산110-1	공군제8219-3부대	옥외탱크	
BOIL0245	벌교읍	옥전리	산110-1	공군제8219-3부대	지하탱크	
BOIL0246	벌교읍	옥전리	산110-1	공군제8219-3부대	옥외탱크	
BOIL0247	벌교읍	옥전리	산110-1	공군제8219-3부대	옥외탱크	
BOIL0248	벌교읍	옥전리	산110-1	공군제8219-3부대	옥외탱크	
BOIL0249	벌교읍	회장리	164	육군 제7391-2부대	옥외탱크	
문덕 귀산 유류 미신고 001	문덕면	귀산리		황천수	옥외탱크	
문덕 귀산 유류 미신고 002	문덕면	귀산리		김용섭	옥외탱크	
문덕 귀산 유류 미신고 003	문덕면	귀산리		송채만	옥외탱크	
문덕 동산 유류 미신고 001	문덕면	동산리		염동범	옥외탱크	
문덕 동산 유류 미신고 002	문덕면	동산리		신화섭	옥외탱크	
문덕 동산 유류 미신고 003	문덕면	동산리		천병주	옥외탱크	
문덕 양동 유류 미신고 001	문덕면	양동리		염태권	옥외탱크	
문덕 양동 유류 미신고 002	문덕면	양동리		염태권	옥외탱크	
문덕 양동 유류 미신고 003	문덕면	양동리		염주섭	옥외탱크	
문덕 양동 유류 미신고 004	문덕면	양동리		염규문	옥외탱크	
문덕 양동 유류 미신고 005	문덕면	양동리		변병수	옥외탱크	
문덕 양동 유류 미신고 006	문덕면	양동리		최정원	옥외탱크	

3 3 유류저장시설(계속)

현장조사번호	읍면	동리	번지	업소명(소유자)	저장시설	비고
문덕 양동 유류 미신고 007	문덕면	양동리		최영주	옥외탱크	
문덕 양동 유류 미신고 008	문덕면	양동리		이형웅	옥외탱크	
문덕 용암 유류 미신고 001	문덕면	용암리		박운웅	옥외탱크	
북내 동교 유류 미신고 001	북내면	동교리		이갑식	옥외탱크	
북내 동교 유류 미신고 002	북내면	동교리		전병운	옥외탱크	
북내 동교 유류 미신고 003	북내면	동교리		조인수	옥외탱크	
북내 반석 유류 미신고 001	북내면	반석리		박영희	옥외탱크	
북내 반석 유류 미신고 002	북내면	반석리		임형수	옥외탱크	
북내 반석 유류 미신고 003	북내면	반석리		임형수	옥외탱크	
북내 반석 유류 미신고 004	북내면	반석리		윤형엽	옥외탱크	
북내 용동 유류 미신고 001	북내면	용동리		소수영	옥외탱크	
북내 용동 유류 미신고 002	북내면	용동리		소신명	옥외탱크	
북내 용전 유류 미신고 001	북내면	용전리		안만순	옥외탱크	
북내 유정 유류 미신고 001	북내면	유정리		김용우	옥외탱크	
북내 유정 유류 미신고 002	북내면	유정리		안종주	옥외탱크	
북내 유정 유류 미신고 003	북내면	유정리		윤부원	옥외탱크	
북내 유정 유류 미신고 004	북내면	유정리		윤주영	옥외탱크	
북내 유정 유류 미신고 005	북내면	유정리		윤형주	옥외탱크	
북내 유정 유류 미신고 006	북내면	유정리		윤주영	옥외탱크	
북내 유정 유류 미신고 007	북내면	유정리		윤주영	옥외탱크	
북내 유정 유류 미신고 008	북내면	유정리		윤형주	옥외탱크	
북내 유정 유류 미신고 009	북내면	유정리		윤정웅	옥외탱크	
북내 유정 유류 미신고 010	북내면	유정리		안만순	옥외탱크	
북내 유정 유류 미신고 011	북내면	유정리		윤부원	옥외탱크	
북내 유정 유류 미신고 012	북내면	유정리		윤부원	옥외탱크	
북내 유정 유류 미신고 013	북내면	유정리		윤일주	옥외탱크	
북내 유정 유류 미신고 014	북내면	유정리		윤종신	옥외탱크	
북내 유정 유류 미신고 015	북내면	유정리		윤종신	옥외탱크	
북내 유정 유류 미신고 016	북내면	유정리		이갑식	옥외탱크	

3 3 유류저장시설(계속)

현장조사번호	읍면	동리	번지	업소명(소유자)	저장시설	비고
북내 유정 유류 미신고 017	북내면	유정리		윤오순	옥외탱크	
북내 유정 유류 미신고 018	북내면	유정리		박해완	옥외탱크	
북내 유정 유류 미신고 019	북내면	유정리		윤상길	옥외탱크	
북내 유정 유류 미신고 020	북내면	유정리		윤성수	옥외탱크	
북내 유정 유류 미신고 021	북내면	유정리		윤주찬	옥외탱크	
북내 유정 유류 미신고 022	북내면	유정리		윤명순	옥외탱크	
북내 유정 유류 미신고 023	북내면	유정리		문승표	옥외탱크	
북내 유정 유류 미신고 024	북내면	유정리		문승표	옥외탱크	
북내 유정 유류 미신고 025	북내면	유정리		보성자활	옥외탱크	
북내 유정 유류 미신고 026	북내면	유정리		보성자활	옥외탱크	
북내 유정 유류 미신고 026	북내면	유정리		보성자활	옥외탱크	
북내 유정 유류 미신고 027	북내면	유정리		김용우	옥외탱크	
북내 유정 유류 미신고 028	북내면	유정리		안선철	옥외탱크	
북내 유정 유류 미신고 029	북내면	유정리		윤명순	옥외탱크	
북내 유정 유류 미신고 030	북내면	유정리		윤주영	옥외탱크	
북내 일봉 유류 미신고 001	북내면	일봉리		김동복	옥외탱크	
북내 진봉 유류 미신고 001	북내면	진봉리		김병식	옥외탱크	
북내 진봉 유류 미신고 002	북내면	진봉리		이봉혁	옥외탱크	
웅치 강산 유류 미신고 001	웅치면	강산리		김재동	옥외탱크	
웅치 강산 유류 미신고 002	웅치면	강산리		정종태	옥외탱크	
웅치 봉산 유류 미신고 001	웅치면	봉산리		안유복		
밭교 마동 유류 미신고 001	밭교읍	마동리		방명수		
밭교 마동 유류 미신고 002	밭교읍	마동리		방명수		
밭교 마동 유류 미신고 003	밭교읍	마동리		임찬진		
밭교 마동 유류 미신고 004	밭교읍	마동리		임찬진		
밭교 마동 유류 미신고 005	밭교읍	마동리		임찬진		
밭교 마동 유류 미신고 006	밭교읍	마동리		김희자		
밭교 마동 유류 미신고 007	밭교읍	마동리		임찬진		
밭교 영등 유류 미신고 001	밭교읍	영등리		삼삼화대표	옥외탱크	

3 3 유류저장시설(계속)

현장조사번호	읍면	동리	번지	업소명(소유자)	저장시설	비고
필교 영등 유류 미신고 002	필교읍	영등리		이상찬	옥외탱크	
필교 영등 유류 미신고 003	필교읍	영등리		이상찬	옥외탱크	
필교 영등 유류 미신고 004	필교읍	영등리		서철석	옥외탱크	
필교 옥전 유류 미신고 001	필교읍	옥전리		박영규		
필교 장암 유류 미신고 001	필교읍	장암리		신영배	옥외탱크	
필교 장암 유류 미신고 002	필교읍	장암리		김용삼	옥외탱크	
필교 장암 유류 미신고 003	필교읍	장암리		김석출	옥외탱크	
필교 장암 유류 미신고 004	필교읍	장암리		장채원	옥외탱크	
필교 장암 유류 미신고 005	필교읍	장암리		김청룡	옥외탱크	
필교 장암 유류 미신고 006	필교읍	장암리		사용자불명	옥외탱크	
필교 장암 유류 미신고 007	필교읍	장암리		사용자불명	옥외탱크	
필교 장암 유류 미신고 008	필교읍	장암리		김만석	옥외탱크	
필교 증광 유류 미신고 001	필교읍	증광리		양동호		
필교 증광 유류 미신고 002	필교읍	증광리		김현식		
필교 증광 유류 미신고 003	필교읍	증광리		김평호		
필교 증광 유류 미신고 004	필교읍	증광리		유용규		
필교 증광 유류 미신고 005	필교읍	증광리		김동만		
필교 증광 유류 미신고 006	필교읍	증광리		김동만		
필교 증광 유류 미신고 007	필교읍	증광리		김동만		
필교 증광 유류 미신고 008	필교읍	증광리		김동만		
필교 증광 유류 미신고 009	필교읍	증광리		김동만		
필교 지동 유류 미신고 001	필교읍	지동리		김병주	옥외탱크	
필교 지동 유류 미신고 002	필교읍	지동리		송진섭	옥외탱크	
필교 지동 유류 미신고 003	필교읍	지동리		송진섭	옥외탱크	
필교 지동 유류 미신고 004	필교읍	지동리		선병일	옥외탱크	
필교 지동 유류 미신고 005	필교읍	지동리		선병일	옥외탱크	
필교 지동 유류 미신고 006	필교읍	지동리		선병일	옥외탱크	
필교 지동 유류 미신고 007	필교읍	지동리		송민호	옥외탱크	
필교 지동 유류 미신고 008	필교읍	지동리		송민호	옥외탱크	

3 3 유류저장시설(계속)

현장조사번호	읍면	동리	번지	업소명(소유자)	저장시설	비고
밭교 지동 유류 미신고 009	밭교읍	지동리		송민호	옥외탱크	
밭교 지동 유류 미신고 010	밭교읍	지동리		송민호	옥외탱크	
밭교 지동 유류 미신고 011	밭교읍	지동리		박정표	옥외탱크	
밭교 지동 유류 미신고 012	밭교읍	지동리		박정표	옥외탱크	
밭교 지동 유류 미신고 013	밭교읍	지동리		박정표	옥외탱크	
밭교 지동 유류 미신고 014	밭교읍	지동리		신천용	옥외탱크	
밭교 지동 유류 미신고 015	밭교읍	지동리		신천용	옥외탱크	
밭교 지동 유류 미신고 016	밭교읍	지동리		신천용	옥외탱크	
밭교 지동 유류 미신고 017	밭교읍	지동리		이옥노	옥외탱크	
밭교 지동 유류 미신고 018	밭교읍	지동리		이옥노	옥외탱크	
밭교 지동 유류 미신고 019	밭교읍	지동리		이옥노	옥외탱크	
밭교 지동 유류 미신고 020	밭교읍	지동리		강복임	옥외탱크	
밭교 지동 유류 미신고 021	밭교읍	지동리		강복임	옥외탱크	
밭교 지동 유류 미신고 022	밭교읍	지동리		문형조	옥외탱크	
밭교 지동 유류 미신고 023	밭교읍	지동리		문형조	옥외탱크	
밭교 지동 유류 미신고 024	밭교읍	지동리		문형순	옥외탱크	
밭교 지동 유류 미신고 025	밭교읍	지동리		문형순	옥외탱크	
밭교 지동 유류 미신고 026	밭교읍	지동리		김성심	옥외탱크	
밭교 지동 유류 미신고 027	밭교읍	지동리		강대준	옥외탱크	
밭교 지동 유류 미신고 028	밭교읍	지동리		강대준	옥외탱크	
밭교 지동 유류 미신고 029	밭교읍	지동리		강삼원	옥외탱크	
밭교 지동 유류 미신고 030	밭교읍	지동리		정병렬	옥외탱크	
밭교 지동 유류 미신고 031	밭교읍	지동리		정병렬	옥외탱크	
밭교 지동 유류 미신고 032	밭교읍	지동리		정병재	옥외탱크	
밭교 지동 유류 미신고 033	밭교읍	지동리		정병재	옥외탱크	
밭교 지동 유류 미신고 034	밭교읍	지동리		송기석	옥외탱크	
밭교 지동 유류 미신고 035	밭교읍	지동리		김종출	옥외탱크	
밭교 지동 유류 미신고 036	밭교읍	지동리		김종출	옥외탱크	
밭교 지동 유류 미신고 037	밭교읍	지동리		문형조	옥외탱크	

3.3 유류저장시설(계속)

현장조사번호	읍면	동리	번지	업소명(소유자)	저장시설	비고
밭교 지동 유류 미신고 038	밭교읍	지동리		송기열	옥외탱크	
밭교 지동 유류 미신고 039	밭교읍	지동리		송기열	옥외탱크	
밭교 지동 유류 미신고 040	밭교읍	지동리		송기열	옥외탱크	
밭교 지동 유류 미신고 041	밭교읍	지동리		송기석	옥외탱크	
밭교 지동 유류 미신고 042	밭교읍	지동리		유중개	옥외탱크	
밭교 지동 유류 미신고 043	밭교읍	지동리		유중개	옥외탱크	
밭교 지동 유류 미신고 044	밭교읍	지동리		유중개	옥외탱크	
밭교 지동 유류 미신고 045	밭교읍	지동리		허양옥	옥외탱크	
밭교 지동 유류 미신고 046	밭교읍	지동리		박형만	옥외탱크	
밭교 지동 유류 미신고 047	밭교읍	지동리		박형만	옥외탱크	
밭교 지동 유류 미신고 048	밭교읍	지동리		박형만	옥외탱크	
밭교 지동 유류 미신고 049	밭교읍	지동리		박형만	옥외탱크	
밭교 지동 유류 미신고 050	밭교읍	지동리		장시종	옥외탱크	
밭교 지동 유류 미신고 051	밭교읍	지동리		장시종	옥외탱크	
밭교 지동 유류 미신고 052	밭교읍	지동리		장시종	옥외탱크	
밭교 지동 유류 미신고 053	밭교읍	지동리		배동주	옥외탱크	
밭교 지동 유류 미신고 054	밭교읍	지동리		김형석	옥외탱크	
밭교 지동 유류 미신고 055	밭교읍	지동리		김형석	옥외탱크	
밭교 지동 유류 미신고 056	밭교읍	지동리		송용수	옥외탱크	
밭교 지동 유류 미신고 057	밭교읍	지동리		송용수	옥외탱크	
밭교 지동 유류 미신고 058	밭교읍	지동리		송용수	옥외탱크	
밭교 지동 유류 미신고 059	밭교읍	지동리		송성종	옥외탱크	
밭교 지동 유류 미신고 060	밭교읍	지동리		송성종	옥외탱크	
밭교 지동 유류 미신고 061	밭교읍	지동리		박총길	옥외탱크	
밭교 지동 유류 미신고 062	밭교읍	지동리		김동기	옥외탱크	
밭교 지동 유류 미신고 063	밭교읍	지동리		김동기	옥외탱크	
밭교 지동 유류 미신고 064	밭교읍	지동리		박필용	옥외탱크	
밭교 지동 유류 미신고 065	밭교읍	지동리		이동호	옥외탱크	
밭교 지동 유류 미신고 066	밭교읍	지동리		박형만	옥외탱크	

3.3 유류저장시설(계속)

현장조사번호	읍면	동리	번지	업소명(소유자)	저장시설	비고
법교 지동 유류 미신고 067	법교읍	지동리		박형만	옥외탱크	
법교 지동 유류 미신고 068	법교읍	지동리		박필용	옥외탱크	
법교 지동 유류 미신고 069	법교읍	지동리		박필용	옥외탱크	
법교 지동 유류 미신고 070	법교읍	지동리		고광남	옥외탱크	
법교 지동 유류 미신고 071	법교읍	지동리		장종문	옥외탱크	
법교 지동 유류 미신고 072	법교읍	지동리		장종문	옥외탱크	
법교 지동 유류 미신고 073	법교읍	지동리		박용숙	옥외탱크	
법교 지동 유류 미신고 074	법교읍	지동리		박용숙	옥외탱크	
법교 지동 유류 미신고 075	법교읍	지동리		김형석	옥외탱크	
법교 지동 유류 미신고 076	법교읍	지동리		송수봉	옥외탱크	
법교 지동 유류 미신고 077	법교읍	지동리		송수봉	옥외탱크	
법교 지동 유류 미신고 078	법교읍	지동리		송수봉	옥외탱크	
법교 지동 유류 미신고 079	법교읍	지동리		송수봉	옥외탱크	
법교 지동 유류 미신고 080	법교읍	지동리		김삼엽	옥외탱크	
법교 지동 유류 미신고 081	법교읍	지동리		한영자	옥외탱크	
법교 지동 유류 미신고 082	법교읍	지동리		황재연	옥외탱크	
법교 지동 유류 미신고 083	법교읍	지동리		황재연	옥외탱크	
법교 지동 유류 미신고 084	법교읍	지동리		최인기	옥외탱크	
법교 지동 유류 미신고 085	법교읍	지동리		최인기	옥외탱크	
법교 지동 유류 미신고 086	법교읍	지동리		김창표	옥외탱크	
법교 지동 유류 미신고 087	법교읍	지동리		김창표	옥외탱크	
법교 지동 유류 미신고 088	법교읍	지동리		안옥례	옥외탱크	
법교 지동 유류 미신고 089	법교읍	지동리		안옥례	옥외탱크	
법교 지동 유류 미신고 090	법교읍	지동리		안옥례	옥외탱크	
법교 지동 유류 미신고 091	법교읍	지동리		서정철	옥외탱크	
법교 지동 유류 미신고 092	법교읍	지동리		김길용	옥외탱크	
법교 지동 유류 미신고 093	법교읍	지동리		김길용	옥외탱크	
법교 지동 유류 미신고 094	법교읍	지동리		김종구	옥외탱크	
법교 지동 유류 미신고 095	법교읍	지동리		박정모	옥외탱크	

3.3 유류저장시설(계속)

현장조사번호	읍면	동리	번지	업소명(소유자)	저장시설	비고
밭교 지동 유류 미신고 096	밭교읍	지동리		황재현	옥외탱크	
밭교 지동 유류 미신고 097	밭교읍	지동리		황재현	옥외탱크	
밭교 지동 유류 미신고 098	밭교읍	지동리		황영현	옥외탱크	
밭교 지동 유류 미신고 099	밭교읍	지동리		황영현	옥외탱크	
밭교 지동 유류 미신고 100	밭교읍	지동리		황영현	옥외탱크	
밭교 지동 유류 미신고 101	밭교읍	지동리		황영현	옥외탱크	
밭교 지동 유류 미신고 102	밭교읍	지동리		황영현	옥외탱크	
밭교 지동 유류 미신고 103	밭교읍	지동리		황영현	옥외탱크	
밭교 지동 유류 미신고 104	밭교읍	지동리		서정철	옥외탱크	
밭교 지동 유류 미신고 105	밭교읍	지동리		최일문	옥외탱크	
밭교 지동 유류 미신고 106	밭교읍	지동리		장행도	옥외탱크	
밭교 지동 유류 미신고 107	밭교읍	지동리		장행도	옥외탱크	
밭교 지동 유류 미신고 108	밭교읍	지동리		장행도	옥외탱크	
밭교 지동 유류 미신고 109	밭교읍	지동리		장형권	옥외탱크	
밭교 지동 유류 미신고 110	밭교읍	지동리		장형권	옥외탱크	
밭교 지동 유류 미신고 111	밭교읍	지동리		박영포	옥외탱크	
밭교 지동 유류 미신고 112	밭교읍	지동리		박영포	옥외탱크	
밭교 지동 유류 미신고 113	밭교읍	지동리		김성구	옥외탱크	
밭교 지동 유류 미신고 114	밭교읍	지동리		김성구	옥외탱크	
밭교 지동 유류 미신고 115	밭교읍	지동리		김양식	옥외탱크	
밭교 지동 유류 미신고 116	밭교읍	지동리		김양식	옥외탱크	
밭교 지동 유류 미신고 117	밭교읍	지동리		유봉금	옥외탱크	
밭교 지동 유류 미신고 118	밭교읍	지동리		유봉금	옥외탱크	
밭교 지동 유류 미신고 119	밭교읍	지동리		유봉금	옥외탱크	
밭교 지동 유류 미신고 120	밭교읍	지동리		유봉금	옥외탱크	
밭교 지동 유류 미신고 121	밭교읍	지동리		김갑식	옥외탱크	
밭교 지동 유류 미신고 122	밭교읍	지동리		김갑식	옥외탱크	
밭교 지동 유류 미신고 123	밭교읍	지동리		김상곤	옥외탱크	
밭교 지동 유류 미신고 124	밭교읍	지동리		김상곤	옥외탱크	

3.3 유류저장시설(계속)

현장조사번호	읍면	동리	번지	업소명(소유자)	저장시설	비고
밭교 지동 유류 미신고 125	밭교읍	지동리		김병연	옥외탱크	
밭교 지동 유류 미신고 126	밭교읍	지동리		김병연	옥외탱크	
밭교 지동 유류 미신고 127	밭교읍	지동리		김병연	옥외탱크	
밭교 지동 유류 미신고 128	밭교읍	지동리		박상근	옥외탱크	
밭교 지동 유류 미신고 129	밭교읍	지동리		장옥주	옥외탱크	
밭교 지동 유류 미신고 130	밭교읍	지동리		장옥주	옥외탱크	
밭교 지동 유류 미신고 131	밭교읍	지동리		박성길	옥외탱크	
밭교 지동 유류 미신고 132	밭교읍	지동리		박성길	옥외탱크	
밭교 지동 유류 미신고 133	밭교읍	지동리		박상근	옥외탱크	
밭교 지동 유류 미신고 134	밭교읍	지동리		김신식	옥외탱크	
밭교 지동 유류 미신고 135	밭교읍	지동리		박수열	옥외탱크	
밭교 지동 유류 미신고 136	밭교읍	지동리		김상근	옥외탱크	
밭교 추동 유류 미신고 001	밭교읍	추동리		이병용	옥외탱크	
밭교 칠동 유류 미신고 001	밭교읍	칠동리		이기용	옥외탱크	
밭교 칠동 유류 미신고 002	밭교읍	칠동리		강현수	옥외탱크	
밭교 칠동 유류 미신고 003	밭교읍	칠동리		위창길	옥외탱크	
밭교 칠동 유류 미신고 004	밭교읍	칠동리		양일규	옥외탱크	
밭교 칠동 유류 미신고 005	밭교읍	칠동리		양원보	옥외탱크	
밭교 칠동 유류 미신고 006	밭교읍	칠동리		위창길	옥외탱크	
밭교 칠동 유류 미신고 007	밭교읍	칠동리		양채봉	옥외탱크	
밭교 칠동 유류 미신고 008	밭교읍	칠동리		김용일	옥외탱크	
밭교 칠동 유류 미신고 009	밭교읍	칠동리		장금희	옥외탱크	
밭교 칠동 유류 미신고 010	밭교읍	칠동리		김만중	옥외탱크	
밭교 칠동 유류 미신고 011	밭교읍	칠동리		최승진	옥외탱크	
밭교 칠동 유류 미신고 012	밭교읍	칠동리		양현수	옥외탱크	
밭교 칠동 유류 미신고 013	밭교읍	칠동리		양현수	옥외탱크	
밭교 칠동 유류 미신고 014	밭교읍	칠동리		신명식	옥외탱크	
밭교 칠동 유류 미신고 015	밭교읍	칠동리		김용재	옥외탱크	
밭교 칠동 유류 미신고 016	밭교읍	칠동리		김창길	옥외탱크	

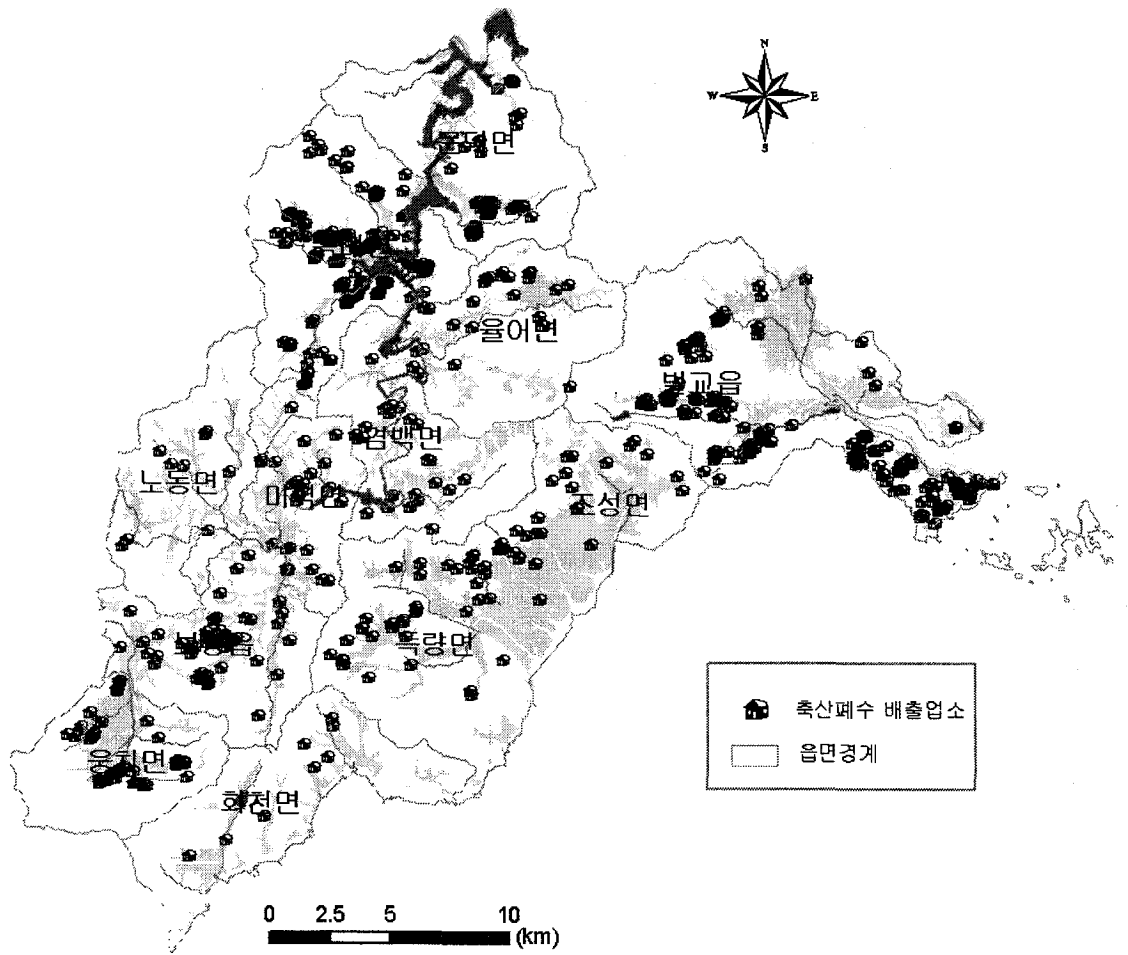
3.3 유류저장시설(계속)

현장조사번호	읍면	동리	번지	업소명(소유자)	저장시설	비고
벌교 칠동 유류 미신고 017	벌교읍	칠동리		김용기	옥외탱크	
벌교 칠동 유류 미신고 018	벌교읍	칠동리		박명화	옥외탱크	
벌교 칠동 유류 미신고 019	벌교읍	칠동리		정경수	옥외탱크	
벌교 칠동 유류 미신고 020	벌교읍	칠동리		이동수	옥외탱크	
웅치 봉산 유류 미신고 001	웅치면	봉산리			옥외탱크	
웅치 웅반 유류 미신고 001	웅치면	웅반리			옥외탱크	
웅치 웅반 유류 미신고 002	웅치면	웅반리			옥외탱크	
웅치 웅반 유류 미신고 003	웅치면	웅반리			옥외탱크	

여 백

3.4 축사시설

여 백



【축산폐수배출시설 위치도】

3 4 측사시설(계속)

현장조사번호	읍면	동리	번지	소유자	처리시설	신고일자	허가일자
1992-00009	조성면	신월리			톱밥발효	2000-08-21	1992-01-06
1992-00010	미력면	화방리		문병두	톱밥발효	2000-08-21	1992-04-09
1992-00015	보성읍	원봉리		조이규	톱밥발효, 저장액비화	2000-08-21	1992-07-04
1992-00016	보성읍	괘상리		안규숙	톱밥발효	2000-08-18	1992-07-04
1992-00017	율어면	율어리		서상균	톱밥발효	2000-08-18	1992-07-14
1992-00018	벌교읍	장암리		진상덕	저장액비화	2000-08-18	1996-02-18
1992-00020	조성면	동촌리		이채성	톱밥발효	2000-08-21	1992-07-06
1992-00021	조성면	동촌리		김기수	톱밥발효	2000-08-21	1992-07-06
1992-00022	북내면	장천리		임영희	저장액비화	2000-08-18	1995-02-16
1992-00023	득량면	해평리		장귀선	톱밥발효	2000-08-18	1992-07-27
1992-00025	보성읍	괘상리		안규상	톱밥발효	2000-08-18	1992-08-14
1992-00027	보성읍	괘상리		박영진	톱밥발효	2000-08-21	1992-07-10
1992-00028	득량면	오봉리		박종범	톱밥발효	2000-08-18	1992-11-23
1992-00034	회천면	화죽리		문이섭	퇴비화, 톱밥발효	2000-08-18	1992-11-01
1992-00035	북내면	장천리		최종식	톱밥발효, 퇴비사	2000-08-18	1992-10-18
1992-00036	북내면	장천리		황인화	톱밥발효	2000-08-18	1992-10-18
1992-00037	득량면	마천리		정영석	톱밥발효	2000-08-18	1992-11-30
1992-00038	보성읍	괘상리		임영근	톱밥발효	2000-08-18	1992-11-30
1993-00033	보성읍	괘상리		안경순	저장액비화, 톱밥발효	2000-08-18	1993-03-02
1993-00040	보성읍	괘상리		김동수	톱밥발효	2000-08-18	1993-04-27
1993-00041	득량면	마천리		황의수	톱밥발효	2000-08-18	1993-03-15
1993-00046	벌교읍	마동리		곽순택	톱밥발효	2000-08-18	1993-05-19
1993-00048	보성읍	우산리		이철원	톱밥발효	2000-08-18	1993-05-25
1993-00049	보성읍	원봉리		임성택	톱밥발효	2000-08-18	1993-06-08
1993-00050	보성읍	원봉리		정해용	톱밥발효	2000-08-18	1993-06-08
1993-00051	벌교읍	호동리		염시덕	톱밥발효	2000-08-18	1993-07-23
1993-00054	벌교읍	대포리		정중효	저장액비화	2000-08-21	1994-11-24
1993-00056	득량면	해평리		정동찬	톱밥발효	2000-08-18	1993-07-02

3 4 축사시설(계속)

현장조사번호	읍면	동리	번지	소유자	처리시설	신고일자	허가일자
1993-00057	벌교읍	영등리		전계옥	톱밥발효	2000-08-18	1993-08-16
1993-00060	득량면	송곡리		오종택, 김종섭	톱밥발효	2000-08-21	1993-11-24
1993-00061	보성읍	원봉리		김천하	톱밥발효	2000-08-18	1993-07-02
1993-00062	벌교읍	영등리		김도용	톱밥발효, 저장액비화	2000-08-18	1993-09-09
1993-00063	보성읍	원봉리		조영철	톱밥발효	2000-08-18	1993-09-08
1993-00064	보성읍	원봉리		이인옥	톱밥발효	2000-08-18	1993-08-22
1993-00066	북내면	계산리		박해천	톱밥발효	2000-08-18	1993-11-14
1993-00068	노동면	신천리		정홍래	톱밥발효	2000-08-18	1993-09-13
1993-00071	울어면	울어리		윤석주	톱밥발효	2000-08-18	1993-10-05
1993-00072	보성읍	원봉리		안운섭	톱밥발효	2000-08-18	1993-08-29
1993-00077	미력면	웅정리		문형복	톱밥발효	2000-08-18	1993-11-30
1993-00079	노동면	금호리		손기화	축사→퇴비사→퇴비화	2003-06-18	1993-09-07
1993-00081	북내면	장천리		손태일	톱밥발효	2000-08-18	1993-10-15
1993-00082	보성읍	원봉리		문상경	톱밥발효	2000-08-18	1993-11-24
1993-00084	벌교읍	장암리		양신록	톱밥발효	2000-08-18	1993-11-14
1993-00087	결백면	운림리		윤광호	톱밥발효	2000-08-18	1993-11-24
1993-00088	보성읍	괘상리		정중수	톱밥발효, 간이정화조	2000-08-18	1993-11-14
1993-00089	보성읍	대야리		양규완	퇴비사	2000-08-18	1993-11-13
1993-00091	보성읍	주봉리		김동렬	저장액비화	2000-08-18	1993-10-19
1993-00093	북내면	계산리		최재영	톱밥발효	2000-08-21	1993-11-20
1993-00094	보성읍	괘상리		권성원	축사→퇴비사→퇴비화	2003-06-18	1993-11-10
1993-00099	노동면	거석리		김병수	톱밥발효	2000-08-18	1993-11-30
1994-00045	보성읍	봉산리		김옥례	톱밥발효	2000-08-18	1993-12-29
1994-00047	북내면	반석리		김용팔	톱밥발효, 저장액비화	2000-08-18	1994-06-13
1994-00067	득량면	마천리		정록수	톱밥발효, 저장액비화	2000-08-18	1993-12-29
1994-00075	보성읍	원봉리		조이규	톱밥발효	2000-08-18	1994-08-30
1994-00076	보성읍	봉산리		안명순	톱밥발효, 퇴비사	2000-08-18	1993-09-28
1994-00095	벌교읍	영등리		전정배	톱밥발효	2000-08-18	1993-12-15

3.4 축사시설(계속)

현장조사번호	읍면	동리	번지	소유자	처리시설	신고일자	허가일자
1994-00097	보성읍	괘상리		이기화	툽밥발효	2000-08-18	1993-12-18
1994-00098	보성읍	용문리		김동준	툽밥발효	2000-08-18	1994-01-07
1994-00101	득량면	마천리		박상영	툽밥발효	2000-08-18	1993-12-26
1994-00103	조성면	대곡리		이중복	툽밥발효	2000-08-18	1993-12-15
1994-00105	벌교읍	호동리		염시덕	툽밥발효	2000-08-18	1994-07-27
1994-00106	미력면	초당리		이귀복	툽밥발효	2000-08-18	1994-08-09
1994-00107	노동면	거석리		장동선	툽밥발효	2000-08-18	1994-08-24
1994-00109	보성읍	옥평리		박옥근	툽밥발효	2000-08-18	1994-08-08
1994-00111	보성읍	원봉리		배양순	툽밥발효	2000-08-18	1994-08-13
1994-00112	보성읍	괘상리		차보환	툽밥발효	2000-08-18	1999-08-08
1994-00113	보성읍	옥암리		이두영	툽밥발효	2000-08-18	1995-03-20
1994-00114	벌교읍	장양리		선남신	툽밥발효	2000-08-18	1994-08-16
1994-00115	벌교읍	고읍리		박명창	저장액비화, 퇴비사	2000-08-21	1994-10-19
1994-00116	노동면	거석리		문경식	툽밥발효	2000-08-21	1994-08-24
1994-00117	보성읍	괘상리		김재중	툽밥발효	2000-08-21	1994-10-29
1994-00119	북내면	진봉리		임형준	툽밥발효	2000-08-21	1994-11-28
1994-00120	북내면	용동리		서재승	툽밥발효	2000-08-21	1994-11-29
1994-00123	보성읍	괘상리		김용주	툽밥발효	2000-08-21	1994-11-28
1994-00125	검백면	운림리		김성호	툽밥발효	2000-08-21	1994-11-08
1994-00130	보성읍	괘상리		정홍식	툽밥발효	2000-08-21	1994-11-28
1995-00001	보성읍	대야리		김연수	툽밥발효	2000-08-22	1995-10-10
1995-00002	벌교읍	고읍리		김영호	툽밥발효	2000-08-22	1996-04-02
1995-00003	벌교읍	고읍리		한검수	툽밥발효	2000-08-22	1995-02-14
1995-00004	율어면	고죽리		정정규	돈사→저장조→퇴비사→퇴비화	1995-06-29	1995-06-29
1995-00005	벌교읍	칠동리		김동인	툽밥발효	2000-08-22	1996-03-09
1995-00006	북내면	진봉리		북우농수산업농조합	축사→퇴비사→퇴비화	2000-08-22	1995-11-13
1995-00026	보성읍	대야리		김형보	툽밥발효	2000-08-21	1994-12-06
1995-00029	웅치면	웅반리		정덕래	퇴비화	2000-08-18	1994-12-18

3.4 축사시설(계속)

현장조사번호	읍면	동리	번지	소유자	처리시설	신고일자	허가일자
1995-00030	웅치면	웅반리		선종철	톱밥발효	2000-08-21	1994-12-18
1995-00031	웅치면	웅반리		김정자	톱밥발효	2000-08-21	1994-12-18
1995-00032	웅치면	웅반리		오기열	퇴비사	2000-08-21	1994-12-18
1995-00055	울어면	이동리		윤길구	저장액비화	2000-08-18	1995-02-16
1995-00070	조성면	신월리		김채호	저장액비화	2000-08-18	1995-02-16
1995-00102	회천면	화죽리		문이섭	톱밥발효	2000-08-18	1995-02-16
1995-00112	북내면	장천리		민순식	축사→퇴비사→퇴비화	2003-06-18	1994-07-05
1995-00121	북내면	장천리		윤경수	톱밥발효	2000-08-21	1994-12-06
1995-00132	보성읍	원봉리		박승권	톱밥발효	2000-08-21	1995-02-18
1995-00133	벌교읍	지동리		김승빈	톱밥발효	2000-08-21	1995-03-18
1995-00135	미력면	반룡리		윤형중	톱밥발효	2000-08-21	1995-03-18
1995-00136	보성읍	괘상리		임형우	톱밥발효	2000-08-21	1995-07-14
1995-00138	벌교읍	영등리		서상진	톱밥발효	2000-08-21	1995-11-12
1995-00140	북내면	장천리		윤삼수	톱밥발효	2000-08-21	1995-11-19
1996-00007	득량면	해평리		정찬기	톱밥발효	2000-08-22	1996-11-27
1996-00137	보성읍	괘상리		이신애	돈사→저장조→퇴비사→퇴비화	2000-08-21	1996-09-10
1996-00139	미력면	용정리		선희기	돈사-저장조-퇴비사-퇴비화	2000-08-21	1996-07-27
1996-00142	조성면	우천리		김용옥	톱밥발효	2000-08-21	1996-03-27
1996-00143	검백면	운림리		문보근	톱밥발효	2000-08-21	1996-03-27
1996-00145	득량면	예당리		박창권	톱밥발효	2000-08-21	1996-09-19
1996-00146	조성면	우천리		임철모	퇴비사	2000-08-21	1996-07-08
1996-00147	조성면	동촌리		김정숙	톱밥발효	2000-08-21	1996-07-08
1996-00150	북내면	일봉리		이종경	톱밥발효	2000-08-21	1996-07-30
1996-00151	검백면	사곡리		이성문	퇴비사	2000-08-21	1996-07-30
1996-00152	득량면	마천리		선영옥	퇴비사	2000-08-21	1996-07-30
1996-00155	보성읍	괘상리		전주환	톱밥발효	2000-08-21	1996-11-12
1996-00156	조성면	대곡리		김구열	돈사노→저장조→퇴비사→퇴비화	1996-09-09	1996-09-09
1996-00158	북내면	용전리		장창수	퇴비사	2000-08-21	1996-11-18

3.4 축사시설(계속)

현장조사번호	읍면	동리	번지	소유자	처리시설	신고일자	허가일자
1996-00160	보성읍	괘상리		선병우	톱밥발효	2000-08-21	1996-11-18
1997-00008	울어면	이동리		이용만	톱밥발효	2000-08-22	1997-10-07
1997-00009	보성읍	괘상리		장옥출	톱밥발효	2000-08-22	1999-03-02
1997-00010	득량면	정흥리		임화춘	톱밥발효	2000-08-22	1997-10-07
1997-00141	벌교읍	영등리		강정옥	톱밥발효	2000-08-21	1996-12-01
1997-00148	보성읍	괘상리		박현일	톱밥발효(저장조)	2000-08-21	1996-12-28
1997-00154	득량면	예당리		신용철	톱밥발효	2000-08-21	1997-11-16
1997-00161	미령면	웅정리		문계환	퇴비사	2000-08-21	1996-12-05
1997-00162	북내면	유정리		윤종국	톱밥발효	2000-08-21	1996-12-05
1997-00163	미령면	화방리		김종안	톱밥발효	2000-08-21	1997-02-05
1997-00165	득량면	정흥리		임용성	톱밥발효	2000-08-21	1997-02-05
1997-00167	조성면	동촌리		박철	축사→퇴비사→퇴비화	2003-06-18	1997-12-04
1997-00168	울어면	울어리		정남기	축사→퇴비사→퇴비화	2003-06-18	1997-12-31
1998-00164	북내면	동교리		김진식	톱밥발효	2000-08-21	1998-05-26
1998-00166	북내면	반석리		정철	톱밥발효	2000-08-21	1998-05-26
1998-00169	득량면	정흥리		선홍구	축사→퇴비사→퇴비화	2003-06-18	1998-01-24
1998-00170	득량면	정흥리		정용복	축사→퇴비사→퇴비화	2003-06-18	1996-02-06
1998-00171	조성면	은곡리		송기명	톱밥발효	2000-08-21	1998-02-05
1998-00172	노동면	광곡리		서영안	톱밥발효	2000-08-21	1998-06-09
1998-00173	조성면	대곡리		이종복	돈사→저장조→퇴비사→퇴비화	2003-06-18	1998-04-04
1998-00174	득량면	마천리		정상희	돈사→저장조→퇴비사→퇴비화	2003-06-18	1998-03-04
1998-00175	조성면	덕산리		김동원	톱밥발효	2000-08-21	1998-04-19
1998-00176	미령면	웅정리		박형규	톱밥발효	2000-08-21	1998-06-09
1998-00177	득량면	송곡리		양덕희	톱밥발효	2000-08-21	1998-07-26
1998-00178	겸백면	사곡리		박국주	톱밥발효	2000-08-21	1998-08-25
1998-00180	미령면	웅정리		문계환	톱밥발효	2000-08-21	1998-08-04
1998-00181	득량면	예당리		김병숙	축사→퇴비사→퇴비화	2003-06-18	1998-08-07
1998-00183	겸백면	평호리		김재도	축사→퇴비사→퇴비화	2003-06-18	1998-09-09

3.4 축사시설(계속)

현장조사번호	읍면	동리	번지	소유자	처리시설	신고일자	허가일자
1998-00184	검백면	사곡리		한점덕	축사→퇴비사→퇴비화	2003-06-18	1998-09-11
1998-00185	보성읍	괘상리		임병문	축사→퇴비사→퇴비화	2003-06-18	1998-09-24
1998-00188	보성읍	괘상리		선태관	축사→퇴비사→퇴비화	2003-06-18	1998-09-28
1998-00189	검백면	수남리		양왈재	축사→퇴비사→퇴비화	2003-06-18	1998-09-29
1998-00190	조성면	동촌리		백종기	퇴비사	2000-08-21	1998-11-22
1998-00191	미령면	미령리		김래환	축사→퇴비사→퇴비화	2003-06-18	1998-12-08
1998-00192	문덕면	윤곡리		엄종호	축사→퇴비사→퇴비화	2003-06-18	1998-12-10
1998-00194	조성면	동촌리		이영래	퇴비사	2000-08-21	1998-11-22
1998-00196	문덕면	동산리		양갑열	축사→퇴비사→퇴비화	2003-06-18	1998-12-21
1999-00011	조성면	신월리		임진화	숙성발효처리시설(퇴비화)	2000-08-22	1999-02-25
1999-00012	보성읍	괘상리		선병무	톱밥발효	2000-08-22	1999-01-24
1999-00013	북내면	장천리		황종하	톱밥발효	2000-08-22	1999-07-06
1999-00014	북내면	웅전리		김주홍	톱밥발효	2000-08-22	1999-05-22
1999-00015	북내면	웅전리		이현순	톱밥발효	2000-08-22	1999-05-01
1999-00016	북내면	유정리		윤형주	톱밥발효	2000-08-22	1999-05-22
1999-00017	미령면	화방리		안필남	톱밥발효	2000-08-22	1999-04-06
1999-00018	웅치면	봉산리		이오재	톱밥발효	2000-08-22	2000-02-13
1999-00019	검백면	평호리		조민환	축사→퇴비사→퇴비화	1999-04-27	1999-04-27
1999-00020	북내면	시천리		이귀혁	축사→퇴비사→퇴비화	1999-05-13	1999-05-13
1999-00021	웅치면	웅반리		정연우	돈사- 저장조 - 퇴비사	2000-08-22	1999-08-14
1999-00022	보성읍	괘상리		안호인	톱밥발효	2000-08-22	2000-02-28
1999-00023	북내면	웅전리		윤동묵	축사→퇴비사→퇴비화	2000-08-22	1999-06-04
1999-00024	문덕면	웅암리		박운용	톱밥발효우사 - 퇴비사 - 퇴비화	2000-06-01	1999-06-04
1999-00025	울어면	칠읍리		김국열	톱밥발효	2000-08-22	1999-11-20
1999-00026	울어면	고죽리		정봉채	톱밥발효	2000-08-22	1999-11-20
1999-00027	문덕면	귀산리		박용주	톱밥발효	2000-08-22	1999-11-20
1999-00028	북내면	시천리		윤용락	톱밥발효	2000-08-22	1999-11-20
1999-00029	보성읍	괘상리		임영근	축사→퇴비사→퇴비화	1999-08-09	1999-08-09

3.4 축사시설(계속)

현장조사번호	읍면	동리	번지	소유자	처리시설	신고일자	허가일자
1999-00030	북내면	반석리		하오순	톱밥발효	2000-08-22	1999-11-30
1999-00032	북내면	웅전리		표순영	톱밥발효	2000-08-22	1999-11-20
1999-00033	보성읍	옥평리		이한수	축사→퇴비사→퇴비화	1999-11-06	1999-11-06
1999-00034	미력면	반룡리		정성무	톱밥발효	2000-08-22	1999-12-04
1999-00035	울어면	문양리		정경수	톱밥발효	2000-08-22	1999-11-20
1999-00036	울어면	고죽리		정성규	톱밥발효	2000-08-22	1999-12-18
1999-00037	검백면	평호리		조정화	톱밥발효	2000-08-22	2000-02-15
1999-00043	미력면	초당리		선헌배	축사→퇴비사→퇴비화	1999-07-26	1999-07-26
1999-00131	검백면	도안리		정창호	톱밥발효	2000-08-21	1999-02-18
1999-00186	미력면	웅정리		임병찬	톱밥발효	2000-08-21	1998-12-09
1999-00187	미력면	웅정리		최형면	톱밥발효	2000-08-21	1998-12-09
1999-00195	미력면	화방리		선원규	퇴비사	2000-08-21	1998-12-07
1999-00197	득량면	정흥리		임두환	축사→퇴비사→퇴비화	2000-08-21	1999-05-25
1999-00198	검백면	석호리		박석오	축사→퇴비사→퇴비화	2003-06-18	1999-01-06
1999-00199	북내면	진봉리		김병식	축사→퇴비사→퇴비화	2003-06-18	1999-01-06
1999-00200	북내면	진봉리		채용백	축사→퇴비사→퇴비화	2003-06-18	1999-01-06
1999-00201	웅치면	유산리		김행두	축사→퇴비사→퇴비화	2003-06-18	1999-01-08
1999-00202	문덕면	양동리		염규옥	축사→퇴비사→퇴비화	2003-06-18	1999-01-09
1999-00203	벌교읍	영등리		송재성	축사→퇴비사→퇴비화	2003-06-18	1999-01-11
1999-00204	북내면	반석리		황인학	축사→퇴비사→퇴비화	2003-06-18	1999-01-18
1999-00206	북내면	진봉리		윤영목	축사→퇴비사→퇴비화	2003-06-18	1999-01-28
1999-00207	회천면	벽교리		장남진	퇴비사	2000-08-21	1999-04-15
1999-00208	득량면	마천리		이정민	퇴비사	2000-08-21	1999-02-18
1999-00209	득량면	마천리		박홍주	퇴비사	2000-08-21	1999-02-18
1999-00210	득량면	정흥리		선양규	퇴비사	2000-08-21	1999-02-05
1999-00211	득량면	도춘리		선성래	퇴비사	2000-08-21	1999-02-05
1999-00212	보성읍	용문리		양인수	축사→퇴비사→퇴비화	2003-06-18	1999-04-29
1999-00213	보성읍	대야리		김납재	축사→퇴비사→퇴비화	2003-06-18	1999-04-29

3.4 축사시설(계속)

현장조사번호	읍면	동리	번지	소유자	처리시설	신고일자	허가일자
1999-00215	득량면	예당리		최일녕	퇴비사	2000-08-21	1999-04-19
1999-00216	득량면	예당리		주종길	돈사 - 저장조 - 퇴비사	2000-08-21	1999-05-26
1999-00217	벌교읍	마동리		박길용	축사→퇴비사→퇴비화	2003-06-18	1995-05-26
1999-00218	울어면	장동리		전홍균	퇴비사1	2000-08-21	1999-09-18
1999-00219	득량면	오봉리		오연석	축사→퇴비사→퇴비화	2003-06-18	1999-06-21
1999-00220	벌교읍	지동리		임석규	축사→퇴비사→퇴비화	2003-06-18	1999-06-21
1999-00221	벌교읍	증광리		이상복	축사→퇴비사→퇴비화	2003-06-18	1999-06-21
1999-00222	북내면	용전리		정옥연	축사→퇴비사→퇴비화	1999-06-18	1999-06-23
1999-00223	득량면	예당리		안성균	축사→퇴비사→퇴비화	2003-06-18	1997-07-14
1999-00224	득량면	오봉리		이종욱	축사→퇴비사→퇴비화	2003-06-18	1999-07-14
1999-00225	미력면	용정리		박태문	축사→퇴비사→퇴비화	2003-06-18	1999-07-14
1999-00226	미력면	반룡리		김규현	축사→퇴비사→퇴비화	2003-06-18	1999-07-15
1999-00227	검백면	운림리		오집열	축사→퇴비사→퇴비화	2003-06-18	1999-07-15
1999-00228	보성읍	원봉리		정해웅	축사→퇴비사→퇴비화	2003-06-18	1999-07-15
1999-00229	벌교읍	장좌리		이정수	축사→퇴비사→퇴비화	2003-06-18	1999-07-26
1999-00230	검백면	수담리		김영식	축사→퇴비사→퇴비화	2003-06-18	1999-07-26
1999-00232	보성읍	원봉리		안정남	톱밥발효	2000-08-21	1999-08-16
1999-00233	득량면	마천리		정만수	톱밥발효 - 퇴비사 - 퇴비화	2000-08-21	1999-08-11
1999-00234	보성읍	우산리		손재선	축사→퇴비사→퇴비화	2003-06-18	1999-08-27
1999-00235	북내면	봉천리		이경식	축사→퇴비사→퇴비화	2003-06-18	1999-08-27
1999-00236	북내면	동교리		조상훈	축사→퇴비사→퇴비화	2003-06-18	1999-08-27
1999-00237	울어면	문양리		이상훈	축사→퇴비사→퇴비화	2003-06-18	1999-08-27
1999-00238	미력면	반룡리		이상욱	톱밥발효	2000-08-21	1999-09-18
1999-00239	미력면	반룡리		박장근	톱밥발효	2000-08-21	1999-09-18
1999-00240	회천면	화죽리		하주안	톱밥발효	2000-08-21	1999-09-18
1999-00242	득량면	오봉리		임영진	축사→퇴비사→퇴비화	2003-06-18	1999-11-13
1999-00243	득량면	송곡리		양찬열	톱밥발효	2000-08-21	1999-11-20
1999-00244	문덕면	동산리		염규중	톱밥발효	2000-08-21	1999-11-20

3.4 축사시설(계속)

현장조사번호	읍면	동리	번지	소유자	처리시설	신고일자	허가일자
1999-00245	문덕면	동산리		이광우	톱밥발효	2000-08-21	1999-11-20
1999-00246	득량면	송곡리		양동우	톱밥발효	2000-08-21	1999-11-30
1999-00247	조성면	봉농리		김복열	돈사→저장조→퇴비사→퇴비화	2003-06-18	1999-12-15
1999-00248	율어면	유신리		하재두	축사→퇴비사→퇴비화	2003-06-18	1999-12-15
1999-00249	북내면	동교리		염규원	톱밥발효	2000-08-21	1999-11-30
1999-00251	문덕면	귀산리		김용섭	축사→퇴비사→퇴비화	2003-06-18	1999-12-23
2000-00031	북내면	동교리		김영춘	톱밥발효	2000-08-22	2000-01-26
2000-00038	조성면	귀산리		임형석	돈사→저장조→퇴비사→퇴비화	2000-08-22	2000-01-18
2000-00039	벌교읍	장암리		박일도	돈사→저장조→퇴비사→퇴비화	2003-06-18	2000-02-21
2000-00040	검백면	석호리		조재근	축사⇒퇴비사⇒퇴비화	2000-05-03	2000-05-06
2000-00041	북내면	동교리		최종길	축사⇒퇴비사⇒퇴비화	2000-05-26	2000-05-27
2000-00042	북내면	유정리		박태형	축사⇒퇴비사⇒퇴비화	2000-05-26	2000-05-27
2000-00241	검백면	평호리		선승오	톱밥발효	2000-08-21	1999-12-19
2000-00250	문덕면	운곡리		안시욱	톱밥발효	2000-08-21	1999-12-19
2000-00252	북내면	웅진리		장길동	축사→퇴비사→퇴비화	2003-06-18	2000-01-03
2000-00253	보성읍	괘상리		김종현	축사→퇴비사→퇴비화	2003-06-18	2000-01-03
2000-00254	율어면	금천리		제해석	축사→퇴비사→퇴비화	2003-06-18	2000-01-25
2000-00256	조성면	봉농리		김안기	축사→퇴비사→퇴비화	2003-06-19	2000-04-25
2000-00257	벌교읍	장양리		신인자	축사→퇴비사→퇴비화	2003-06-19	2000-05-06
2000-00258	웅치면	강산리		김재동	축사→퇴비사→퇴비화	2003-06-19	2000-05-06
2000-00259	벌교읍	영등리		이상찬	톱밥발효 계사	2000-05-24	2000-05-24
2000-00260	검백면	남양리		김현경	축사→퇴비사→퇴비화	2000-05-26	2000-05-27
2000-00261	득량면	예당리		김정희	축사→퇴비사→퇴비화	2003-06-19	2000-06-21
2000-00262	보성읍	괘상리		김재중	돈사→저장조→퇴비사→퇴비화	2000-07-10	2000-07-12
2000-00263	조성면	동촌리		임정열	우사-퇴비사-퇴비화	2000-10-20	2000-07-25
2000-00264	미력면	웅장리		선병모	돈사-저장조-퇴비사-퇴비화	2000-11-06	2000-11-07
2000-00265	검백면	운림리		박석곤	축사-퇴비사-퇴비화	2000-11-08	2000-11-10
2000-00266	북내면	일봉리		김동복	축사⇒퇴비사⇒퇴비화	2000-11-22	2000-11-22

3 4 축사시설(계속)

현장조사번호	읍면	동리	번지	소유자	처리시설	신고일자	허가일자
2000-00267	벌교읍	영등리		백경순	염소사육 - 퇴비사 - 퇴비화	2000-11-27	2000-11-28
2000-00268	보성읍	봉산리		안준현	우사 - 퇴비사 - 퇴비화	2000-11-27	2000-11-28
2000-00269	검백면	용산리		박승주	우사-퇴비사-돈사	2000-12-07	2000-12-08
2000-00270	울어면	장동리		정영식	톱밥발효우사 - 퇴비사 - 퇴비화	2000-12-12	2000-12-14
2000-00271	조성면	동촌리		김우진	톱밥발효돈사 - 퇴비사 - 퇴비화	2000-12-12	2000-12-14
2000-00272	조성면	은곡리		박평옥	계사 - 퇴비사 - 퇴비화	2000-12-15	2000-12-18
2000-00273	노동면	신천리		강양주	축사(젓소) → 퇴비사 → 퇴비화	2000-12-18	2000-12-19
2000-00274	울어면	울어리		문홍주	축사 - 퇴비사 - 퇴비화	2000-12-20	2000-12-21
2001-00001	보성읍	원봉리		구홍구	축사-퇴비사-퇴비화	2001-01-10	2001-01-12
2001-00002	울어면	고죽리		박형수	축사-퇴비사-퇴비화	2001-01-10	2001-01-12
2001-00003	보성읍	우산리		안태환	젓소사육시설(톱밥갈짚우사)→퇴비사→퇴비화	2001-01-17	2001-01-18
2001-00004	보성읍	옥평리		구희승	돈사⇒저장조⇒퇴비사⇒퇴비화	2001-02-06	2001-02-07
2001-00005	울어면	고죽리		임태주	발생분뇨는 전량 퇴비화함	2001-04-27	2001-04-27
2001-00006	검백면	남양리		김운기	축산분뇨→톱밥발효우사→퇴비사	2001-06-07	2001-06-07
2001-00007	웅치면	유산리		김귀중	축사→톱밥과 분뇨혼합→퇴비사	2001-08-22	2001-08-24
2001-00009	조성면	동촌리		김판오	축사→퇴비사→퇴비화	2001-10-30	2001-10-30
2001-00010	북내면	일봉리		안규성	축사→퇴비사→퇴비화	2001-10-31	2001-10-31
2001-00011	울어면	문양리		전병천	돈사→저장조→퇴비사	2001-11-26	2001-11-26
2001-00013	조성면	대곡리		김병순	축사→퇴비사→퇴비화	2001-12-04	2001-12-05
2001-00014	벌교읍	고읍리		한검수	축사→퇴비사→퇴비화	2001-12-11	2001-12-11
2001-00015	보성읍	대야리		장승래	축사→퇴비사→퇴비화	2001-12-18	2001-12-20
2002-00001	보성읍	대야리		김수만	축사→퇴비사→퇴비화	2002-01-07	2002-01-08
2002-00002	울어면	고죽리		임광현	축사→퇴비사→퇴비화	2002-01-10	2002-01-11
2002-00003	보성읍	괘상리		이대재	축사→퇴비사→퇴비화	2002-01-21	2002-01-21
2002-00004	북내면	동교리		염동수	축사→퇴비사→퇴비화	2002-02-04	2002-02-05
2002-00005	북내면	봉천리		윤형자	축사→퇴비사→퇴비화	2002-02-05	2002-02-05
2002-00006	북내면	봉천리		이용술	축사→퇴비사→퇴비화	2002-02-05	2002-02-05
2002-00007	조성면	덕산리		김창옥	축사→퇴비사→퇴비화	2002-02-14	2002-02-15

3.4 축사시설(계속)

현장조사번호	읍면	동리	번지	소유자	처리시설	신고일자	허가일자
2002-00008	벌교읍	영동리		전준복	축사→퇴비사→퇴비화	2002-03-29	2002-03-29
2002-00009	조성면	동촌리		백종기	축사→퇴비사→퇴비화	2002-04-01	2002-04-02
2002-00010	득량면	송곡리		이상곤	축사→퇴비사→퇴비화	2002-05-02	2002-05-02
2002-00011	북내면	유정리		윤병기	축사→퇴비사→퇴비화	2002-06-05	2002-06-05
2002-00012	미력면	화방리		대룡농산영농조합법인	축사(계사) - 퇴비사 - 퇴비화	2002-07-16	2002-07-18
2002-00013	보성읍	봉산리		박현중	젓소 사육시설(축사) - 퇴비사 - 퇴비화	2002-07-29	2002-07-29
2002-00014	검백면	평호리		조규민	퇴비화	2002-09-05	2002-09-06
2002-00015	벌교읍	연산리		김상훈	축사→퇴비사→퇴비화	2002-09-23	2002-09-23
2002-00016	웅치면	웅반리		최병연	축사→퇴비사→퇴비화	2002-10-31	2002-11-02
2002-00017	회천면	전일리		임광모	축사→퇴비사→퇴비화	2002-12-24	2002-12-24
2003-00001	미력면	화방리		정형섭	축사→퇴비사→퇴비화	2003-01-23	2003-01-23
2003-00002	미력면	반룡리		김규현	축사→퇴비사→퇴비화	2003-02-14	2003-02-17
2003-00003	벌교읍	영동리		박래화	축사→퇴비사→퇴비화	2003-03-27	2003-03-28
2003-00004	회천면	동울리		박종순	축사→퇴비사→퇴비화	2003-06-09	2003-06-10
2003-00005	회천면	화죽리		강인구	축사→퇴비사→퇴비화	2003-07-07	2003-07-08
2003-00006	노동면	금호리		문정자	축사→퇴비사→퇴비화	2003-07-09	2003-07-09
2003-00007	회천면	화죽리		임성수	축사및 퇴비사 설치 신고수리	2003-09-16	2003-09-18
2003-00008	득량면	삼정리		윤갑주	축사→퇴비사→퇴비화	2003-10-21	2003-10-23
2003-00009	울어면	이동리		유판재	톱밥	2003-11-11	2003-11-13
2003-00011	북내면	진봉리		소성만	축산배출시설	2003-12-15	2003-12-17
2003-00012	득량면	예당리		최정열	톱밥갈집우사퇴비사	2003-12-15	2003-12-18
2003-00013	북내면	일봉리		박미영	축사-톱밥갈집우사퇴비사-퇴비저장시설	2003-12-30	2003-11-17
2004-00001	조성면	봉능리		선학규	축사-톱밥갈집우사퇴비-퇴비저장시설	2004-01-13	2004-01-15
2004-00002	검백면	용산리		김정진	톱밥갈집우사-퇴비사-퇴비저장시설	2004-01-29	2004-01-30
2004-00003	조성면	대곡리		김희택		2004-01-29	2004-02-04
2004-00004	검백면	석호리		정영채		2004-01-29	2004-01-30
2004-00005	보성읍	보성리		안민욱	축사면적-퇴비사-퇴비저장시설 m ²)	2004-03-02	2004-03-04
2004-00006	검백면	수남리			축사면적-퇴비사-퇴비저장시설	2004-03-08	2004-03-09

3.4 축사시설(계속)

현장조사번호	읍면	동리	번지	소유자	처리시설	신고일자	허가일자
2004-00007	검백면	수남리		이평래	축사면적-퇴비사-퇴비저장시설	2004-03-23	2004-03-25
2004-00008	득량면	마천리		임윤홍	배출시설-축사-처리시설-톱밥깔집우사-퇴비저장시설	2004-06-09	2004-06-10
2004-00009	검백면	용산리		박승주	배출시설-축사-처리시설-톱밥깔집우사-퇴비저장시설	2004-06-09	2004-06-10
2004-00010	회천면	화죽리		이규태	축사면적-퇴비사-퇴비저장시설-	2004-06-15	2004-06-15
2004-00011	울어면	울어리		이향래	축사-퇴비사-퇴비저장시설-칸막이:15M	2004-07-03	2004-07-07
2004-00012	득량면	예당리		김정희	축사-퇴비사-퇴비저장시설	2004-07-19	2004-07-20
2004-00013	북내면	봉천리		이주하	축사면적-퇴비사-퇴비저장시설	2004-08-12	2004-08-13
2004-00014	득량면	예당리		지영구	배출시설-처리시설-퇴비사-퇴비저장시설	2004-10-11	2004-10-14
2004-00015	검백면	평호리		정의중	축-톱밥깔집우사-퇴비사-퇴비저장시설	2004-11-22	2004-11-24
2004-00016	노동면	명봉리		정해갑	축사면적-톱밥깔집우사-퇴비사-퇴비저장시설	2004-11-22	2004-11-24
2004-00017	검백면	평호리		조정화	축사-퇴비사-퇴비저장시설	2004-11-22	2004-11-24
2004-00018	조성면	웅천리		정형갑	축사-퇴비사-퇴비저장시설	2004-12-16	2004-12-18
2005-00001	검백면	남양리		김영철	축사-퇴비사-퇴비저장시설	2005-01-17	2005-01-20
2005-00002	문덕면	운곡리		김애자	축사-퇴비사-퇴비저장시설	2005-01-24	2005-01-27
2005-00003	울어면	이동리		윤길구	축사-퇴비사-퇴비저장시설	2005-02-18	2005-02-22
2005-00004	미령면	초당리		함윤식	축사-퇴비사-퇴비저장시설	2005-02-21	2005-02-24
벌교 대포 축사 미신고 001	벌교읍	대포리		배순영	퇴비저장		
벌교 대포 축사 미신고 002	벌교읍	대포리		조용균	퇴비저장		
벌교 대포 축사 미신고 003	벌교읍	대포리		김종연	퇴비저장		
벌교 대포 축사 미신고 004	벌교읍	대포리		오일봉	퇴비저장		
벌교 대포 축사 미신고 005	벌교읍	대포리		김종남	퇴비저장		
벌교 대포 축사 미신고 006	벌교읍	대포리		김일수	퇴비저장		
벌교 대포 축사 미신고 007	벌교읍	대포리		김용부	퇴비저장		
벌교 대포 축사 미신고 008	벌교읍	대포리		김정언	퇴비저장		
벌교 대포 축사 미신고 009	벌교읍	대포리		김종국	퇴비저장		
벌교 대포 축사 미신고 010	벌교읍	대포리		오용현	퇴비저장		
벌교 대포 축사 미신고 011	벌교읍	대포리		오중현	퇴비저장		
벌교 대포 축사 미신고 012	벌교읍	대포리		김종덕	퇴비저장		

3.4 축사시설(계속)

현장조사번호	읍면	동리	번지	소유자	처리시설	신고일자	허가일자
법고 대표 축사 미신고 013	법고읍	대포리		오재원	퇴비저장		
법고 마동 축사 미신고 001	법고읍	마동리		조재천	퇴비저장		
법고 마동 축사 미신고 002	법고읍	마동리		배상선	퇴비저장		
법고 마동 축사 미신고 003	법고읍	마동리		양희석	퇴비저장		
법고 마동 축사 미신고 004	법고읍	마동리		양덕만	퇴비저장		
법고 마동 축사 미신고 005	법고읍	마동리		양길수	퇴비저장		
법고 마동 축사 미신고 006	법고읍	마동리		양선자	퇴비저장		
법고 마동 축사 미신고 007	법고읍	마동리		양정권	퇴비저장		
법고 마동 축사 미신고 008	법고읍	마동리		양선영	퇴비저장		
법고 마동 축사 미신고 009	법고읍	마동리		송중수	퇴비저장		
법고 마동 축사 미신고 010	법고읍	마동리		양부옥	퇴비저장		
법고 마동 축사 미신고 011	법고읍	마동리		소의춘	퇴비저장		
법고 마동 축사 미신고 012	법고읍	마동리		오중섭	퇴비저장		
법고 마동 축사 미신고 013	법고읍	마동리		최승재	퇴비저장		
법고 마동 축사 미신고 014	법고읍	마동리		방태순	퇴비저장		
법고 마동 축사 미신고 015	법고읍	마동리		강학수	퇴비저장		
법고 마동 축사 미신고 016	법고읍	마동리		장태문	퇴비저장		
법고 마동 축사 미신고 017	법고읍	마동리		최병호	퇴비저장		
법고 마동 축사 미신고 018	법고읍	마동리		선갑진	퇴비저장		
법고 마동 축사 미신고 019	법고읍	마동리		최부진	퇴비저장		
법고 마동 축사 미신고 020	법고읍	마동리		박인수	퇴비저장		
법고 마동 축사 미신고 021	법고읍	마동리		김용순	퇴비저장		
법고 마동 축사 미신고 022	법고읍	마동리		양승우	퇴비저장		
법고 마동 축사 미신고 023	법고읍	마동리		조규화	퇴비저장		
법고 마동 축사 미신고 024	법고읍	마동리		방태진	퇴비저장		
법고 마동 축사 미신고 025	법고읍	마동리		김권중	퇴비저장		
법고 마동 축사 미신고 026	법고읍	마동리		노동호	퇴비저장		
법고 마동 축사 미신고 027	법고읍	마동리		송구중	퇴비저장		

3 4 축사시설(계속)

현장조사번호	읍면	동리	번지	소유자	처리시설	신고일자	허가일자
밭교 마동 축사 미신고 029	밭교읍	마동리		이지평	퇴비저장		
밭교 마동 축사 미신고 030	밭교읍	마동리		유재일	퇴비저장		
밭교 마동 축사 미신고 031	밭교읍	마동리		박조명	퇴비저장		
밭교 마동 축사 미신고 032	밭교읍	마동리		임동채	퇴비저장		
밭교 마동 축사 미신고 033	밭교읍	마동리		윤성호	퇴비저장		
밭교 마동 축사 미신고 034	밭교읍	마동리		김덕중	퇴비저장		
밭교 마동 축사 미신고 035	밭교읍	마동리		최학진	퇴비저장		
밭교 영등 축사 미신고 001	밭교읍	영등리		장세진	퇴비저장		
밭교 영등 축사 미신고 002	밭교읍	영등리		김금수	퇴비저장		
밭교 영등 축사 미신고 003	밭교읍	영등리		박정래	퇴비저장		
밭교 영등 축사 미신고 004	밭교읍	영등리		오육현	퇴비저장		
밭교 영등 축사 미신고 005	밭교읍	영등리		조연목	퇴비저장		
밭교 영등 축사 미신고 006	밭교읍	영등리		전광수	퇴비저장		
밭교 영등 축사 미신고 007	밭교읍	영등리		서화성	퇴비저장		
밭교 영등 축사 미신고 008	밭교읍	영등리		서권홍	퇴비저장		
밭교 영등 축사 미신고 009	밭교읍	영등리		서영환	퇴비저장		
밭교 영등 축사 미신고 010	밭교읍	영등리		서경재	퇴비저장		
밭교 영등 축사 미신고 011	밭교읍	영등리		서민호	퇴비저장		
밭교 영등 축사 미신고 012	밭교읍	영등리		서용주	퇴비저장		
밭교 영등 축사 미신고 013	밭교읍	영등리		서원기	퇴비저장		
밭교 영등 축사 미신고 014	밭교읍	영등리		서태석	퇴비저장		
밭교 영등 축사 미신고 015	밭교읍	영등리		서자옥	퇴비저장		
밭교 영등 축사 미신고 016	밭교읍	영등리		서정기	퇴비저장		
밭교 영등 축사 미신고 017	밭교읍	영등리		김영기	퇴비저장		
밭교 영등 축사 미신고 018	밭교읍	영등리		문진선	퇴비저장		
밭교 영등 축사 미신고 019	밭교읍	영등리		서영배	퇴비저장		
밭교 영등 축사 미신고 020	밭교읍	영등리		서사윤	퇴비저장		
밭교 영등 축사 미신고 021	밭교읍	영등리		김영복	퇴비저장		

3.4 축사시설(계속)

현장조사번호	읍면	동리	번지	소유자	처리시설	신고일자	허가일자
법고 영등 축사 미신고 022	법고읍	영등리		서명진	퇴비저장		
법고 영등 축사 미신고 023	법고읍	영등리		서용석	퇴비저장		
법고 영등 축사 미신고 024	법고읍	영등리		안병순	퇴비저장		
법고 영등 축사 미신고 025	법고읍	영등리		장민완	퇴비저장		
법고 영등 축사 미신고 026	법고읍	영등리		박상식	퇴비저장		
법고 영등 축사 미신고 027	법고읍	영등리		서봉래	퇴비저장		
법고 영등 축사 미신고 028	법고읍	영등리		서정용	퇴비저장		
법고 영등 축사 미신고 029	법고읍	영등리		서기중	퇴비저장		
법고 영등 축사 미신고 030	법고읍	영등리		서채수	퇴비저장		
법고 영등 축사 미신고 031	법고읍	영등리		서남수	퇴비저장		
법고 영등 축사 미신고 032	법고읍	영등리		서남철	퇴비저장		
법고 영등 축사 미신고 033	법고읍	영등리		박정길	퇴비저장		
법고 영등 축사 미신고 034	법고읍	영등리		서홍길	퇴비저장		
법고 영등 축사 미신고 035	법고읍	영등리		김숙희	퇴비저장		
법고 영등 축사 미신고 036	법고읍	영등리		김귀섭	퇴비저장		
법고 영등 축사 미신고 037	법고읍	영등리		김숙향	퇴비저장		
법고 영등 축사 미신고 038	법고읍	영등리		이순길	퇴비저장		
법고 영등 축사 미신고 039	법고읍	영등리		강원남	퇴비저장		
법고 영등 축사 미신고 040	법고읍	영등리		이성용	퇴비저장		
법고 영등 축사 미신고 041	법고읍	영등리		이순열	퇴비저장		
법고 영등 축사 미신고 042	법고읍	영등리		전성후	퇴비저장		
법고 영등 축사 미신고 043	법고읍	영등리		서종원	퇴비저장		
법고 영등 축사 미신고 044	법고읍	영등리		이상식	퇴비저장		
법고 영등 축사 미신고 045	법고읍	영등리		전정열	퇴비저장		
법고 영등 축사 미신고 046	법고읍	영등리		김봉욱	퇴비저장		
법고 영등 축사 미신고 047	법고읍	영등리		전성완	퇴비저장		
법고 영등 축사 미신고 048	법고읍	영등리		임대승	퇴비저장		
법고 영등 축사 미신고 049	법고읍	영등리		이삼용	퇴비저장		

3.4 축사시설(계속)

현장조사번호	읍면	동리	번지	소유자	처리시설	신고일자	허가일자
법교 영등 축사 미신고 050	법교읍	영등리		전기호	퇴비저장		
법교 옥전 축사 미신고 001	법교읍	옥전리		김순남	퇴비저장		
법교 옥전 축사 미신고 002	법교읍	옥전리		송화자	퇴비저장		
법교 옥전 축사 미신고 003	법교읍	옥전리		김선례	퇴비저장		
법교 옥전 축사 미신고 004	법교읍	옥전리		김병호	퇴비저장		
법교 옥전 축사 미신고 005	법교읍	옥전리		김천순	퇴비저장		
법교 옥전 축사 미신고 006	법교읍	옥전리		강문수	퇴비저장		
법교 옥전 축사 미신고 007	법교읍	옥전리		송진박	퇴비저장		
법교 옥전 축사 미신고 008	법교읍	옥전리		김열하	퇴비저장		
법교 옥전 축사 미신고 009	법교읍	옥전리		박종태	퇴비저장		
법교 옥전 축사 미신고 010	법교읍	옥전리		김명옥	퇴비저장		
법교 옥전 축사 미신고 011	법교읍	옥전리		강대순	퇴비저장		
법교 옥전 축사 미신고 012	법교읍	옥전리		류진옥	퇴비저장		
법교 옥전 축사 미신고 013	법교읍	옥전리		김생자	퇴비저장		
법교 옥전 축사 미신고 014	법교읍	옥전리		김정수	퇴비저장		
법교 옥전 축사 미신고 015	법교읍	옥전리		박수옥	퇴비저장		
법교 옥전 축사 미신고 016	법교읍	옥전리		송덕임	퇴비저장		
법교 옥전 축사 미신고 017	법교읍	옥전리		김상진	퇴비저장		
법교 옥전 축사 미신고 018	법교읍	옥전리		소도남	퇴비저장		
법교 옥전 축사 미신고 019	법교읍	옥전리		황용하	퇴비저장		
법교 옥전 축사 미신고 020	법교읍	옥전리		김영주	퇴비저장		
법교 옥전 축사 미신고 021	법교읍	옥전리		김금오	퇴비저장		
법교 옥전 축사 미신고 022	법교읍	옥전리		이덕순	퇴비저장		
법교 장암 축사 미신고 001	법교읍	장암리		김종욱	퇴비저장		
법교 장암 축사 미신고 002	법교읍	장암리		김소래	퇴비저장		
법교 장암 축사 미신고 003	법교읍	장암리		박종복	퇴비저장		
법교 장암 축사 미신고 004	법교읍	장암리		송순금	퇴비저장		
법교 장암 축사 미신고 005	법교읍	장암리		오채현	퇴비저장		

3 4 축사시설(계속)

현장조사번호	읍면	동리	번지	소유자	처리시설	신고일자	허가일자
밭교 장암 축사 미신고 006	밭교읍	장암리		김용래	퇴비저장		
밭교 장암 축사 미신고 007	밭교읍	장암리		정진삼	퇴비저장		
밭교 장암 축사 미신고 008	밭교읍	장암리		김일남	퇴비저장		
밭교 장암 축사 미신고 009	밭교읍	장암리		임순자	퇴비저장		
밭교 장암 축사 미신고 010	밭교읍	장암리		김영완	퇴비저장		
밭교 장암 축사 미신고 011	밭교읍	장암리		장중현	퇴비저장		
밭교 장암 축사 미신고 012	밭교읍	장암리		서남옥	퇴비저장		
밭교 장암 축사 미신고 013	밭교읍	장암리		백영선	퇴비저장		
밭교 장암 축사 미신고 014	밭교읍	장암리		전종환	퇴비저장		
밭교 장암 축사 미신고 015	밭교읍	장암리		장채원	퇴비저장		
밭교 장암 축사 미신고 016	밭교읍	장암리		전종환	퇴비저장		
밭교 장암 축사 미신고 017	밭교읍	장암리		서정래	퇴비저장		
밭교 장암 축사 미신고 018	밭교읍	장암리		서원태	퇴비저장		
밭교 장암 축사 미신고 019	밭교읍	장암리		조광현	퇴비저장		
밭교 장암 축사 미신고 020	밭교읍	장암리		설길수	퇴비저장		
밭교 장암 축사 미신고 021	밭교읍	장암리		김만석	퇴비저장		
밭교 장암 축사 미신고 022	밭교읍	장암리		정남준	퇴비저장		
밭교 장암 축사 미신고 023	밭교읍	장암리		박현순	퇴비저장		
밭교 장암 축사 미신고 024	밭교읍	장암리		박기철	퇴비저장		
밭교 장암 축사 미신고 025	밭교읍	장암리		김진철	퇴비저장		
밭교 장암 축사 미신고 026	밭교읍	장암리		김방석	퇴비저장		
밭교 장암 축사 미신고 027	밭교읍	장암리		박종삼	퇴비저장		
밭교 장암 축사 미신고 028	밭교읍	장암리		박판선	퇴비저장		
밭교 장암 축사 미신고 029	밭교읍	장암리		김점수	퇴비저장		
밭교 장암 축사 미신고 030	밭교읍	장암리		김만석	퇴비저장		
밭교 장암 축사 미신고 031	밭교읍	장암리		김장곤	퇴비저장		
밭교 장암 축사 미신고 032	밭교읍	장암리		양일록	퇴비저장		
밭교 장암 축사 미신고 033	밭교읍	장암리		전주환	퇴비저장		

3 4 축사시설(계속)

현장조사번호	읍면	동리	번지	소유자	처리시설	신고일자	허가일자
밭교 중광 축사 미신고 001	밭교읍	중광리		박종엽	퇴비저장		
밭교 중광 축사 미신고 002	밭교읍	중광리		정윤철	퇴비저장		
밭교 중광 축사 미신고 003	밭교읍	중광리		박성춘	퇴비저장		
밭교 중광 축사 미신고 004	밭교읍	중광리		강판옥	퇴비저장		
밭교 중광 축사 미신고 005	밭교읍	중광리		박웅기	퇴비저장		
밭교 중광 축사 미신고 006	밭교읍	중광리		송종석	퇴비저장		
밭교 중광 축사 미신고 007	밭교읍	중광리		김태연	퇴비저장		
밭교 중광 축사 미신고 008	밭교읍	중광리		박세환	퇴비저장		
밭교 중광 축사 미신고 009	밭교읍	중광리		김용현	퇴비저장		
밭교 중광 축사 미신고 010	밭교읍	중광리		김용호	퇴비저장		
밭교 중광 축사 미신고 011	밭교읍	중광리		변오덕	퇴비저장		
밭교 중광 축사 미신고 012	밭교읍	중광리		김재송	퇴비저장		
밭교 중광 축사 미신고 013	밭교읍	중광리		유종재	퇴비저장		
밭교 중광 축사 미신고 014	밭교읍	중광리		이완식	퇴비저장		
밭교 중광 축사 미신고 015	밭교읍	중광리		김만석	퇴비저장		
밭교 중광 축사 미신고 016	밭교읍	중광리		이정열	퇴비저장		
밭교 중광 축사 미신고 017	밭교읍	중광리		이정열	퇴비저장		
밭교 중광 축사 미신고 018	밭교읍	중광리		유정운	퇴비저장		
밭교 중광 축사 미신고 019	밭교읍	중광리		김경석	퇴비저장		
밭교 중광 축사 미신고 020	밭교읍	중광리		김정균	퇴비저장		
밭교 중광 축사 미신고 021	밭교읍	중광리		유영춘	퇴비저장		
밭교 중광 축사 미신고 022	밭교읍	중광리		유용규	퇴비저장		
밭교 중광 축사 미신고 023	밭교읍	중광리		손대순	퇴비저장		
밭교 중광 축사 미신고 024	밭교읍	중광리		박용식	퇴비저장		
밭교 지동 축사 미신고 001	밭교읍	지동리		정병재	퇴비저장		
밭교 추동 축사 미신고 001	밭교읍	추동리		박원호	퇴비저장		
밭교 추동 축사 미신고 002	밭교읍	추동리		조장석	퇴비저장		
밭교 추동 축사 미신고 003	밭교읍	추동리		김한모	퇴비저장		

3 4 축사시설(계속)

현장조사번호	읍면	동리	번지	소유자	처리시설	신고일자	허가일자
밭교 칠동 축사 미신고 001	밭교읍	칠동리		최재규	퇴비저장		
밭교 칠동 축사 미신고 002	밭교읍	칠동리		최동근	퇴비저장		
밭교 칠동 축사 미신고 003	밭교읍	칠동리		길종일	퇴비저장		
밭교 칠동 축사 미신고 004	밭교읍	칠동리		이복만	퇴비저장		
밭교 칠동 축사 미신고 005	밭교읍	칠동리		안두식	퇴비저장		
밭교 칠동 축사 미신고 006	밭교읍	칠동리		안일태	퇴비저장		
밭교 칠동 축사 미신고 007	밭교읍	칠동리		안일태	퇴비저장		
밭교 칠동 축사 미신고 008	밭교읍	칠동리		김용재	퇴비저장		
밭교 칠동 축사 미신고 009	밭교읍	칠동리		김용달	퇴비저장		
밭교 칠동 축사 미신고 010	밭교읍	칠동리		김연섭	퇴비저장		
밭교 칠동 축사 미신고 011	밭교읍	칠동리		김찬길	퇴비저장		
밭교 칠동 축사 미신고 012	밭교읍	칠동리		김원준	퇴비저장		
밭교 칠동 축사 미신고 013	밭교읍	칠동리		김필용	퇴비저장		
밭교 칠동 축사 미신고 014	밭교읍	칠동리		강옥순	퇴비저장		
밭교 칠동 축사 미신고 015	밭교읍	칠동리		김충길	퇴비저장		
밭교 칠동 축사 미신고 016	밭교읍	칠동리		양현수	퇴비저장		
밭교 칠동 축사 미신고 017	밭교읍	칠동리		허복용	퇴비저장		
밭교 칠동 축사 미신고 018	밭교읍	칠동리		박선순	퇴비저장		
밭교 칠동 축사 미신고 019	밭교읍	칠동리		김선옥	퇴비저장		
밭교 칠동 축사 미신고 020	밭교읍	칠동리		소주현	퇴비저장		
밭교 칠동 축사 미신고 021	밭교읍	칠동리		이소남	퇴비저장		
밭교 칠동 축사 미신고 022	밭교읍	칠동리		조귀만	퇴비저장		
밭교 칠동 축사 미신고 023	밭교읍	칠동리		박흥수	퇴비저장		
밭교 칠동 축사 미신고 024	밭교읍	칠동리		정사현	퇴비저장		
밭교 칠동 축사 미신고 025	밭교읍	칠동리		양창규	퇴비저장		
밭교 칠동 축사 미신고 026	밭교읍	칠동리		김재계	퇴비저장		
밭교 칠동 축사 미신고 027	밭교읍	칠동리		황남용	퇴비저장		
밭교 칠동 축사 미신고 028	밭교읍	칠동리		이영희	퇴비저장		

3 4 축사시설(계속)

현장조사번호	읍면	동리	번지	소유자	처리시설	신고일자	허가일자
벌교 칠동 축사 미신고 029	벌교읍	칠동리		이삼중	퇴비저장		
문덕 귀산 축사 미신고 001	문덕면	귀산리		김홍례	퇴비저장		
문덕 귀산 축사 미신고 002	문덕면	귀산리		방인원	퇴비저장		
문덕 동산 축사 미신고 001	문덕면	동산리		염상열	퇴비저장		
문덕 동산 축사 미신고 002	문덕면	동산리		염서열	퇴비저장		
문덕 동산 축사 미신고 003	문덕면	동산리		양동귀	퇴비저장		
문덕 동산 축사 미신고 004	문덕면	동산리		김현수	퇴비저장		
문덕 동산 축사 미신고 005	문덕면	동산리		선병무	퇴비저장		
문덕 동산 축사 미신고 006	문덕면	동산리		문동식	퇴비저장		
문덕 동산 축사 미신고 007	문덕면	동산리		박공주	퇴비저장		
문덕 동산 축사 미신고 008	문덕면	동산리		박수주	퇴비저장		
문덕 동산 축사 미신고 009	문덕면	동산리		윤행주	퇴비저장		
문덕 동산 축사 미신고 010	문덕면	동산리		엄일섭	퇴비저장		
문덕 동산 축사 미신고 011	문덕면	동산리		엄동유	퇴비저장		
문덕 동산 축사 미신고 012	문덕면	동산리		양갑열	퇴비저장		
문덕 동산 축사 미신고 013	문덕면	동산리		박진주	퇴비저장		
문덕 동산 축사 미신고 014	문덕면	동산리		이점순	퇴비저장		
문덕 동산 축사 미신고 015	문덕면	동산리		안중태	퇴비저장		
문덕 동산 축사 미신고 016	문덕면	동산리		엄기열	퇴비저장		
문덕 동산 축사 미신고 017	문덕면	동산리		엄시현	퇴비저장		
문덕 동산 축사 미신고 018	문덕면	동산리		송병남	퇴비저장		
문덕 동산 축사 미신고 019	문덕면	동산리		김규만	퇴비저장		
문덕 동산 축사 미신고 020	문덕면	동산리		염만섭	퇴비저장		
문덕 봉정 축사 미신고 001	문덕면	봉정리		안막동	퇴비저장		
문덕 양동 축사 미신고 001	문덕면	양동리		선윤원	퇴비저장		
문덕 양동 축사 미신고 002	문덕면	양동리		박유성	퇴비저장		
문덕 양동 축사 미신고 003	문덕면	양동리		유인옥	퇴비저장		
문덕 양동 축사 미신고 004	문덕면	양동리		엄태형	퇴비저장		

3.4 축사시설(계속)

현장조사번호	읍면	동리	번지	소유자	처리시설	신고일자	허가일자
문덕 양동 축사 미신고 005	문덕면	양동리		염자현	퇴비저장		
문덕 양동 축사 미신고 006	문덕면	양동리		염인열	퇴비저장		
문덕 양동 축사 미신고 007	문덕면	양동리		박홍석	퇴비저장		
문덕 양동 축사 미신고 008	문덕면	양동리		염이섭	퇴비저장		
문덕 양동 축사 미신고 009	문덕면	양동리		염규문	퇴비저장		
문덕 양동 축사 미신고 010	문덕면	양동리		염도열	퇴비저장		
문덕 양동 축사 미신고 011	문덕면	양동리		염희열	퇴비저장		
문덕 양동 축사 미신고 012	문덕면	양동리		염길열	퇴비저장		
문덕 양동 축사 미신고 013	문덕면	양동리		염충식	퇴비저장		
문덕 양동 축사 미신고 014	문덕면	양동리		윤동범	퇴비저장		
문덕 양동 축사 미신고 015	문덕면	양동리		염동판	퇴비저장		
문덕 양동 축사 미신고 016	문덕면	양동리		김순애	퇴비저장		
문덕 양동 축사 미신고 017	문덕면	양동리		정원	퇴비저장		
문덕 양동 축사 미신고 018	문덕면	양동리		염석열	퇴비저장		
문덕 양동 축사 미신고 019	문덕면	양동리		신화섭	퇴비저장		
문덕 양동 축사 미신고 020	문덕면	양동리		윤석주	퇴비저장		
문덕 양동 축사 미신고 021	문덕면	양동리		윤석량	퇴비저장		
문덕 양동 축사 미신고 022	문덕면	양동리		이형용	퇴비저장		
문덕 웅암 축사 미신고 001	문덕면	웅암리		김재만	퇴비저장		
문덕 웅암 축사 미신고 002	문덕면	웅암리		이상식	퇴비저장		
문덕 웅암 축사 미신고 003	문덕면	웅암리		박종문	퇴비저장		
문덕 웅암 축사 미신고 004	문덕면	웅암리		길용석	퇴비저장		
문덕 웅암 축사 미신고 005	문덕면	웅암리		문용선	퇴비저장		
문덕 웅암 축사 미신고 006	문덕면	웅암리		이청순	퇴비저장		
문덕 웅암 축사 미신고 007	문덕면	웅암리		이경순	퇴비저장		
문덕 웅암 축사 미신고 008	문덕면	웅암리		서재필기념관	퇴비저장		
문덕 유곡 축사 미신고 001	문덕면	유곡리		나정태	퇴비저장		
문덕 유곡 축사 미신고 002	문덕면	유곡리		이상신	퇴비저장		

3 4 축사시설(계속)

현장조사번호	읍면	동리	번지	소유자	처리시설	신고일자	허가일자
북내 동교 축사 미신고 001	북내면	동교리		임병선	퇴비저장		
북내 동교 축사 미신고 002	북내면	동교리		김영춘	퇴비저장		
북내 동교 축사 미신고 003	북내면	동교리		박봉석	퇴비저장		
북내 동교 축사 미신고 004	북내면	동교리		김용재	퇴비저장		
북내 동교 축사 미신고 005	북내면	동교리		정종업	퇴비저장		
북내 동교 축사 미신고 006	북내면	동교리		염광호	퇴비저장		
북내 동교 축사 미신고 007	북내면	동교리		이점부	퇴비저장		
북내 동교 축사 미신고 008	북내면	동교리		염동영	퇴비저장		
북내 동교 축사 미신고 009	북내면	동교리		염기수	퇴비저장		
북내 동교 축사 미신고 010	북내면	동교리		이경순	퇴비저장		
북내 동교 축사 미신고 011	북내면	동교리		오한금	퇴비저장		
북내 동교 축사 미신고 012	북내면	동교리		박기주	퇴비저장		
북내 동교 축사 미신고 013	북내면	동교리		신정숙	퇴비저장		
북내 동교 축사 미신고 014	북내면	동교리		박인석	퇴비저장		
북내 동교 축사 미신고 015	북내면	동교리		조동준	퇴비저장		
북내 동교 축사 미신고 016	북내면	동교리		문귀남	퇴비저장		
북내 동교 축사 미신고 017	북내면	동교리		염재열	퇴비저장		
북내 동교 축사 미신고 018	북내면	동교리		염홍수	퇴비저장		
북내 동교 축사 미신고 019	북내면	동교리		염예수	퇴비저장		
북내 동교 축사 미신고 020	북내면	동교리		염기현	퇴비저장		
북내 동교 축사 미신고 021	북내면	동교리		조정익	퇴비저장		
북내 동교 축사 미신고 022	북내면	동교리		박해인	퇴비저장		
북내 동교 축사 미신고 023	북내면	동교리		박오석	퇴비저장		
북내 동교 축사 미신고 024	북내면	동교리		김병순	퇴비저장		
북내 동교 축사 미신고 025	북내면	동교리		김한금	퇴비저장		
북내 동교 축사 미신고 026	북내면	동교리		김종수	퇴비저장		
북내 반석 축사 미신고 001	북내면	반석리		박충로	퇴비저장		
북내 반석 축사 미신고 002	북내면	반석리		채채기	퇴비저장		

3.4 축사시설(계속)

현장조사번호	읍면	동리	번지	소유자	처리시설	신고일자	허가일자
북내 반석 축사 미신고 003	북내면	반석리		이상봉	퇴비저장		
북내 반석 축사 미신고 004	북내면	반석리		박인균	퇴비저장		
북내 반석 축사 미신고 005	북내면	반석리		채왕기	퇴비저장		
북내 반석 축사 미신고 006	북내면	반석리		김해성	퇴비저장		
북내 반석 축사 미신고 007	북내면	반석리		소삼영	퇴비저장		
북내 반석 축사 미신고 008	북내면	반석리		소길영	퇴비저장		
북내 반석 축사 미신고 009	북내면	반석리		소이영	퇴비저장		
북내 반석 축사 미신고 010	북내면	반석리		최진연	퇴비저장		
북내 반석 축사 미신고 011	북내면	반석리		이호영	퇴비저장		
북내 반석 축사 미신고 012	북내면	반석리		양도출	퇴비저장		
북내 반석 축사 미신고 013	북내면	반석리		윤병석	퇴비저장		
북내 반석 축사 미신고 014	북내면	반석리		조점덕	퇴비저장		
북내 반석 축사 미신고 015	북내면	반석리		소무영	퇴비저장		
북내 반석 축사 미신고 016	북내면	반석리		윤광수	퇴비저장		
북내 반석 축사 미신고 017	북내면	반석리		윤기순	퇴비저장		
북내 북내 축사 미신고 001	북내면	북내리		소창영	퇴비저장		
북내 북내 축사 미신고 002	북내면	북내리		손영진	퇴비저장		
북내 북내 축사 미신고 003	북내면	북내리		김강열	퇴비저장		
북내 북내 축사 미신고 004	북내면	북내리		손도출	퇴비저장		
북내 봉천 축사 미신고 001	북내면	봉천리		백금규	퇴비저장		
북내 봉천 축사 미신고 002	북내면	봉천리		김영출	퇴비저장		
북내 봉천 축사 미신고 003	북내면	봉천리		송영석	퇴비저장		
북내 봉천 축사 미신고 004	북내면	봉천리		백선형	퇴비저장		
북내 봉천 축사 미신고 005	북내면	봉천리		이용성	퇴비저장		
북내 봉천 축사 미신고 006	북내면	봉천리		이용규	퇴비저장		
북내 봉천 축사 미신고 007	북내면	봉천리		채희철	퇴비저장		
북내 봉천 축사 미신고 008	북내면	봉천리		이종경	퇴비저장		
북내 봉천 축사 미신고 009	북내면	봉천리		윤쌍용	퇴비저장		

3 4 축사시설(계속)

현장조사번호	읍면	동리	번지	소유자	처리시설	신고일자	허가일자
북내 봉천 축사 미신고 010	북내면	봉천리		이선재	퇴비저장		
북내 시천 축사 미신고 001	북내면	시천리		윤기동	퇴비저장		
북내 시천 축사 미신고 002	북내면	시천리		이문순	퇴비저장		
북내 시천 축사 미신고 003	북내면	시천리		윤용림	퇴비저장		
북내 시천 축사 미신고 004	북내면	시천리		이두순	퇴비저장		
북내 시천 축사 미신고 005	북내면	시천리		이원순	퇴비저장		
북내 시천 축사 미신고 006	북내면	시천리		박춘형	퇴비저장		
북내 용동 축사 미신고 001	북내면	용동리		소병호	퇴비저장		
북내 용동 축사 미신고 002	북내면	용동리		채효주	퇴비저장		
북내 용동 축사 미신고 003	북내면	용동리		채형주	퇴비저장		
북내 용동 축사 미신고 004	북내면	용동리		채용기	퇴비저장		
북내 용동 축사 미신고 005	북내면	용동리		소병길	퇴비저장		
북내 용동 축사 미신고 006	북내면	용동리		김종일	퇴비저장		
북내 용동 축사 미신고 007	북내면	용동리		소종삼	퇴비저장		
북내 용동 축사 미신고 008	북내면	용동리		채봉주	퇴비저장		
북내 용동 축사 미신고 009	북내면	용동리		소진갑	퇴비저장		
북내 용동 축사 미신고 010	북내면	용동리		송병도	퇴비저장		
북내 용동 축사 미신고 011	북내면	용동리		정동기	퇴비저장		
북내 용동 축사 미신고 012	북내면	용동리		박정재	퇴비저장		
북내 용동 축사 미신고 013	북내면	용동리		소덕례	퇴비저장		
북내 용동 축사 미신고 014	북내면	용동리		염형순	퇴비저장		
북내 용동 축사 미신고 015	북내면	용동리		소진석	퇴비저장		
북내 용전 축사 미신고 001	북내면	용전리		안만순	퇴비저장		
북내 용전 축사 미신고 002	북내면	용전리		지상구	퇴비저장		
북내 용전 축사 미신고 003	북내면	용전리		이영기	퇴비저장		
북내 용전 축사 미신고 004	북내면	용전리		장창수	퇴비저장		
북내 용전 축사 미신고 005	북내면	용전리		김광안	퇴비저장		
북내 용전 축사 미신고 006	북내면	용전리		김문자	퇴비저장		

3.4 축사시설(계속)

현장조사번호	읍면	동리	번지	소유자	처리시설	신고일자	허가일자
북내 용전 축사 미신고 007	북내면	용전리		송쌍석	퇴비저장		
북내 용전 축사 미신고 008	북내면	용전리		문만석	퇴비저장		
북내 유정 축사 미신고 001	북내면	유정리		염상환	퇴비저장		
북내 유정 축사 미신고 002	북내면	유정리		염상철	퇴비저장		
북내 유정 축사 미신고 003	북내면	유정리		김한임	퇴비저장		
북내 유정 축사 미신고 004	북내면	유정리		최병진	퇴비저장		
북내 유정 축사 미신고 005	북내면	유정리		김동이	퇴비저장		
북내 유정 축사 미신고 006	북내면	유정리		김용우	퇴비저장		
북내 유정 축사 미신고 008	북내면	유정리		안중훈	퇴비저장		
북내 유정 축사 미신고 009	북내면	유정리		안중주	퇴비저장		
북내 유정 축사 미신고 010	북내면	유정리		안양순	퇴비저장		
북내 유정 축사 미신고 011	북내면	유정리		정동열	퇴비저장		
북내 유정 축사 미신고 012	북내면	유정리		안우순	퇴비저장		
북내 유정 축사 미신고 013	북내면	유정리		김형호	퇴비저장		
북내 유정 축사 미신고 014	북내면	유정리		김길오	퇴비저장		
북내 유정 축사 미신고 015	북내면	유정리		선복지	퇴비저장		
북내 유정 축사 미신고 016	북내면	유정리		심문식	퇴비저장		
북내 유정 축사 미신고 017	북내면	유정리		조영순	퇴비저장		
북내 유정 축사 미신고 018	북내면	유정리		윤병국	퇴비저장		
북내 유정 축사 미신고 019	북내면	유정리		박우상	퇴비저장		
북내 유정 축사 미신고 020	북내면	유정리		최부연	퇴비저장		
북내 유정 축사 미신고 021	북내면	유정리		민일남	퇴비저장		
북내 유정 축사 미신고 022	북내면	유정리		안태수	퇴비저장		
북내 유정 축사 미신고 022	북내면	유정리		전영숙	퇴비저장		
북내 유정 축사 미신고 023	북내면	유정리		조기례	퇴비저장		
북내 유정 축사 미신고 024	북내면	유정리		윤성수	퇴비저장		
북내 유정 축사 미신고 025	북내면	유정리		윤상길	퇴비저장		
북내 유정 축사 미신고 026	북내면	유정리		윤상순	퇴비저장		

3.4 축사시설(계속)

현장조사번호	읍면	동리	번지	소유자	처리시설	신고일자	허가일자
북내 유정 축사 미신고 027	북내면	유정리		윤경주	퇴비저장		
북내 유정 축사 미신고 028	북내면	유정리		윤종신	퇴비저장		
북내 유정 축사 미신고 029	북내면	유정리		선옥규	퇴비저장		
북내 유정 축사 미신고 030	북내면	유정리		윤해선	퇴비저장		
북내 유정 축사 미신고 031	북내면	유정리		윤부원	퇴비저장		
북내 유정 축사 미신고 032	북내면	유정리		문선주	퇴비저장		
북내 유정 축사 미신고 033	북내면	유정리		황의복	퇴비저장		
북내 유정 축사 미신고 034	북내면	유정리		윤점석	퇴비저장		
북내 일봉 축사 미신고 001	북내면	일봉리		장경수	퇴비저장		
북내 일봉 축사 미신고 002	북내면	일봉리		손경철	퇴비저장		
북내 일봉 축사 미신고 003	북내면	일봉리		홍일성	퇴비저장		
북내 일봉 축사 미신고 004	북내면	일봉리		김오마	퇴비저장		
북내 일봉 축사 미신고 005	북내면	일봉리		이덕례	퇴비저장		
북내 일봉 축사 미신고 006	북내면	일봉리		윤오순	퇴비저장		
북내 일봉 축사 미신고 007	북내면	일봉리		이계홍	퇴비저장		
북내 일봉 축사 미신고 008	북내면	일봉리		정용채	퇴비저장		
북내 일봉 축사 미신고 009	북내면	일봉리		이향래	퇴비저장		
북내 일봉 축사 미신고 010	북내면	일봉리		이준희	퇴비저장		
북내 일봉 축사 미신고 011	북내면	일봉리		이도재	퇴비저장		
북내 일봉 축사 미신고 012	북내면	일봉리		이형재	퇴비저장		
북내 일봉 축사 미신고 013	북내면	일봉리		이형재	퇴비저장		
북내 일봉 축사 미신고 014	북내면	일봉리		이중구	퇴비저장		
북내 장천 축사 미신고 001	북내면	장천리		윤동원	퇴비저장		
북내 장천 축사 미신고 002	북내면	장천리		양동진	퇴비저장		
북내 장천 축사 미신고 003	북내면	장천리		박창규	퇴비저장		
북내 장천 축사 미신고 004	북내면	장천리		임순모	퇴비저장		
북내 장천 축사 미신고 005	북내면	장천리		채희태	퇴비저장		
북내 장천 축사 미신고 006	북내면	장천리		임순모	퇴비저장		

3 4 축사시설(계속)

현장조사번호	읍면	동리	번지	소유자	처리시설	신고일자	허가일자
북내 장천 축사 미신고 007	북내면	장천리		임삼모	퇴비저장		
북내 장천 축사 미신고 008	북내면	장천리		임낙성	퇴비저장		
북내 진봉 축사 미신고 001	북내면	진봉리		이평순	퇴비저장		
북내 진봉 축사 미신고 002	북내면	진봉리		소진명	퇴비저장		
북내 진봉 축사 미신고 003	북내면	진봉리		양진돌	퇴비저장		
북내 진봉 축사 미신고 004	북내면	진봉리		이점례	퇴비저장		
북내 진봉 축사 미신고 005	북내면	진봉리		소병울	퇴비저장		
북내 진봉 축사 미신고 007	북내면	진봉리		소규수	퇴비저장		
북내 진봉 축사 미신고 008	북내면	진봉리		소진덕	퇴비저장		
북내 진봉 축사 미신고 009	북내면	진봉리		이항숙	퇴비저장		
북내 진봉 축사 미신고 010	북내면	진봉리		박장기	퇴비저장		
북내 진봉 축사 미신고 011	북내면	진봉리		임채문	퇴비저장		
북내 진봉 축사 미신고 012	북내면	진봉리		이순혁	퇴비저장		
북내 진봉 축사 미신고 013	북내면	진봉리		소진욱	퇴비저장		
북내 진봉 축사 미신고 014	북내면	진봉리		이두만	퇴비저장		
북내 진봉 축사 미신고 015	북내면	진봉리		정종태	퇴비저장		
북내 진봉 축사 미신고 016	북내면	진봉리		김창석	퇴비저장		
북내 진봉 축사 미신고 017	북내면	진봉리		이혁	퇴비저장		
북내 진봉 축사 미신고 018	북내면	진봉리		이관혁	퇴비저장		
웅치 강산 축사 미신고 001	웅치면	강산리		김봉하	퇴비저장		
웅치 강산 축사 미신고 002	웅치면	강산리		김공식	퇴비저장		
웅치 강산 축사 미신고 003	웅치면	강산리		김남현	퇴비저장		
웅치 강산 축사 미신고 004	웅치면	강산리		노사기	퇴비저장		
웅치 강산 축사 미신고 005	웅치면	강산리		백형규	퇴비저장		
웅치 강산 축사 미신고 006	웅치면	강산리		정응모	퇴비저장		
웅치 강산 축사 미신고 007	웅치면	강산리		김만수	퇴비저장		
웅치 강산 축사 미신고 008	웅치면	강산리		김재종	퇴비저장		
웅치 강산 축사 미신고 009	웅치면	강산리		박기철	퇴비저장		

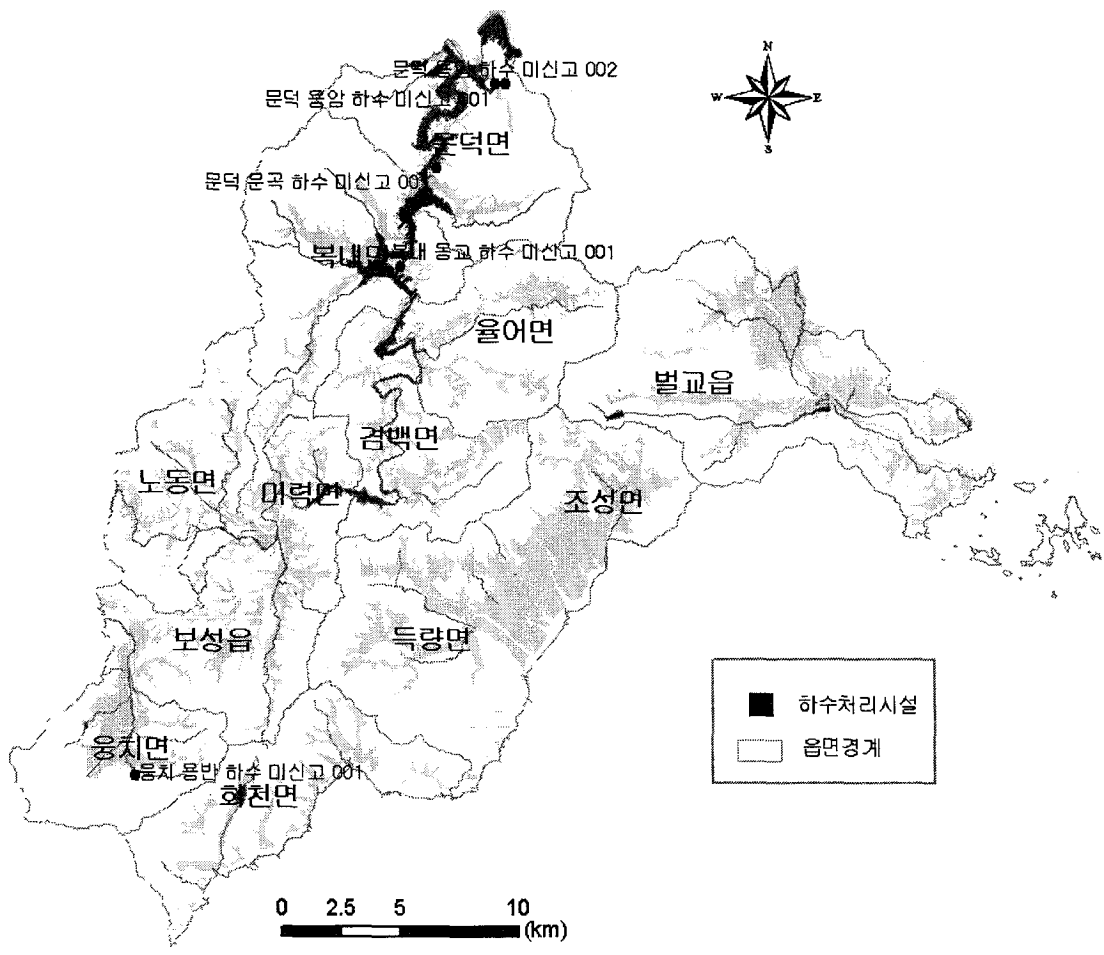
3.4 축사시설(계속)

현장조사번호	읍면	동리	번지	소유자	처리시설	신고일자	허가일자
웅치 강산 축사 미신고 010	웅치면	강산리		전종례	퇴비저장		
웅치 강산 축사 미신고 011	웅치면	강산리		손영흠	퇴비저장		
웅치 강산 축사 미신고 012	웅치면	강산리		정종태	퇴비저장		
웅치 강산 축사 미신고 013	웅치면	강산리		김규태	퇴비저장		
웅치 강산 축사 미신고 014	웅치면	강산리		김영호	퇴비저장		
웅치 봉산 축사 미신고 001	웅치면	봉산리		안유복	퇴비저장		
웅치 봉산 축사 미신고 002	웅치면	봉산리		안병덕	퇴비저장		
웅치 봉산 축사 미신고 003	웅치면	봉산리		안병석	퇴비저장		
웅치 봉산 축사 미신고 004	웅치면	봉산리		유순자	퇴비저장		
웅치 봉산 축사 미신고 005	웅치면	봉산리		안병무	퇴비저장		
웅치 봉산 축사 미신고 006	웅치면	봉산리		안병천	퇴비저장		
웅치 봉산 축사 미신고 007	웅치면	봉산리		안길섭	퇴비저장		
웅치 봉산 축사 미신고 008	웅치면	봉산리			퇴비저장		
웅치 봉산 축사 미신고 009	웅치면	봉산리		안기식	퇴비저장		
웅치 봉산 축사 미신고 010	웅치면	봉산리		정명순	퇴비저장		
웅치 봉산 축사 미신고 011	웅치면	봉산리		안용섭	퇴비저장		
웅치 봉산 축사 미신고 012	웅치면	봉산리		박득주	퇴비저장		
웅치 봉산 축사 미신고 013	웅치면	봉산리		박필주	퇴비저장		
웅치 봉산 축사 미신고 014	웅치면	봉산리		박형량	퇴비저장		
웅치 용반 축사 미신고 001	웅치면	용반리		백순경	퇴비저장		

여 백

3.5 하수시설

여 백



【하수처리시설 위치도】

3 5 하수시설

현장조사번호	읍면	동리	번지	건축용도	처리방법	비고
문덕 운곡 하수 미신고 001	북내면	운곡리	산50-5	하수처리시설	OAM공법	
문덕 용암 하수 미신고 001	문덕면	용암리	1060	하수처리시설	유속완화증기폭기법	
문덕 용암 하수 미신고 002	문덕면	용암리	771-1	하수처리시설	OAM공법	
웅치 용반 하수 미신고 001	웅치면	용반리	109-4	하수처리시설	OAM공법	

3.6 환경기초시설

여 백

3.6 환경기초시설

처리시설명	읍면	동리	번지	용량	면적	공법
쓰레기 매립장	보성읍	용문리	산24	34,650m ³		
하수종말처리장	미력면	덕림리	785	3000t/day	1,9000m ²	산화구법
위생분뇨처리장	미력면	덕림리	792	50t/day		

여 백

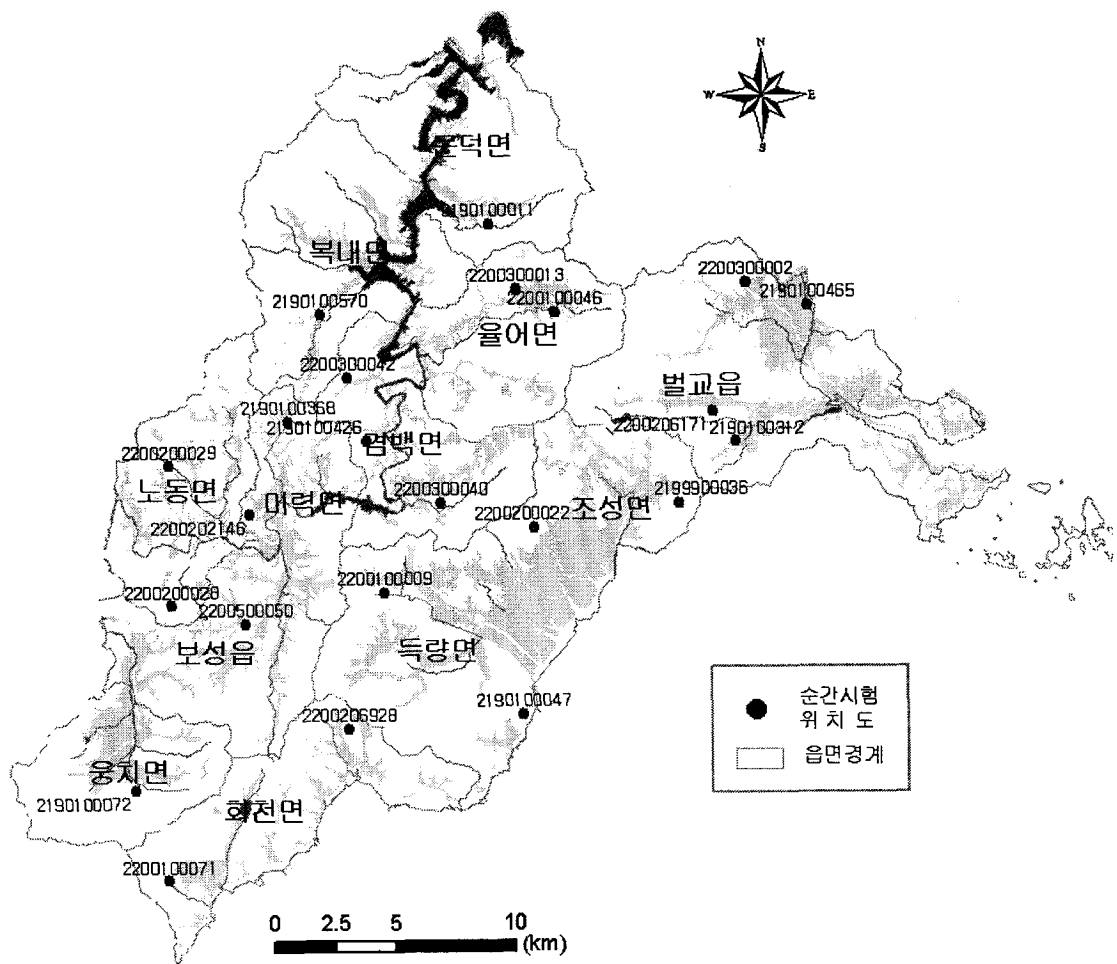
4. 특성분석

- 4.1 순간수위변화시험
- 4.2 양수시험
- 4.3 양·음이온 분석
- 4.4 동위원소 분석
- 4.5 수질검사 내역
- 4.6 질산성질소 내역
- 4.7 농경지 토양오염분석
- 4.8 물리탐사

여 백

4.1 순간수위변화시험

여 백



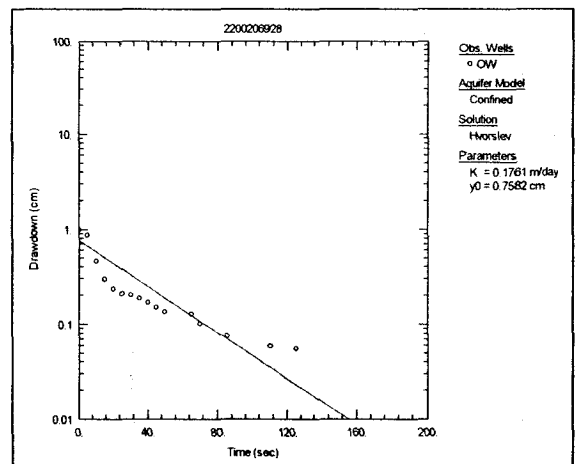
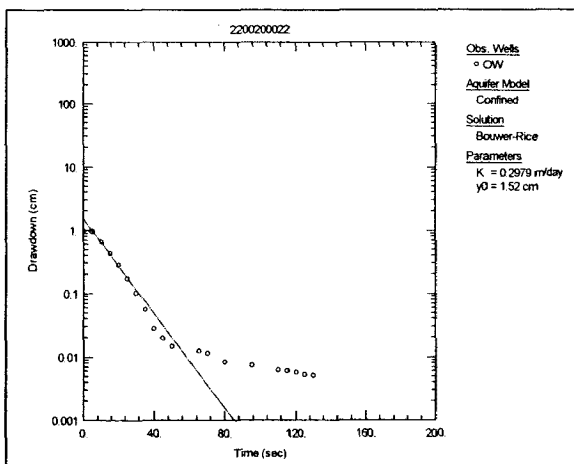
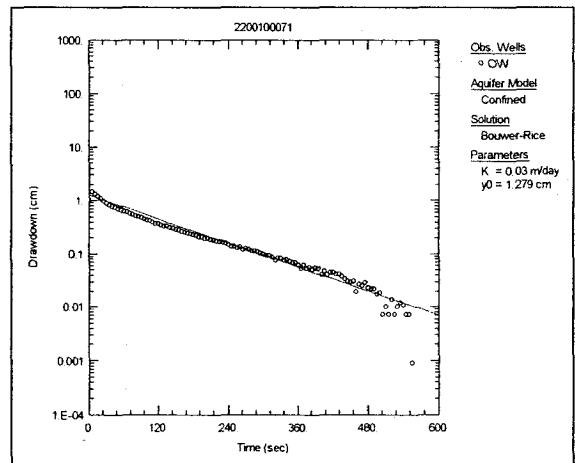
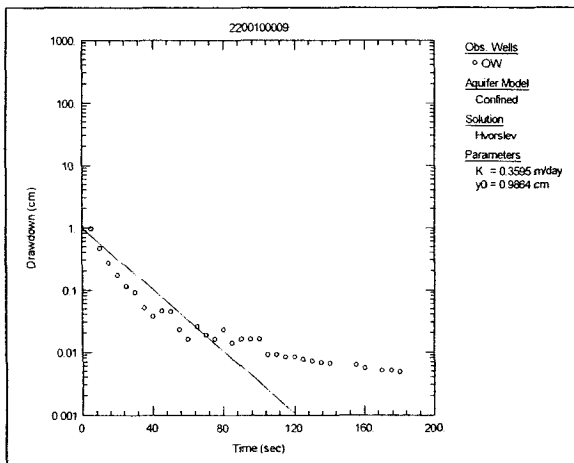
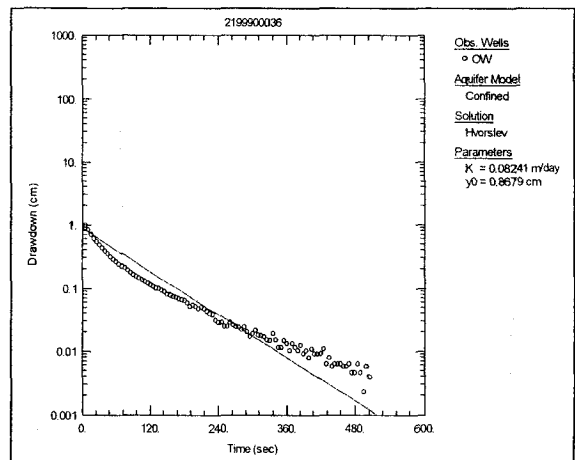
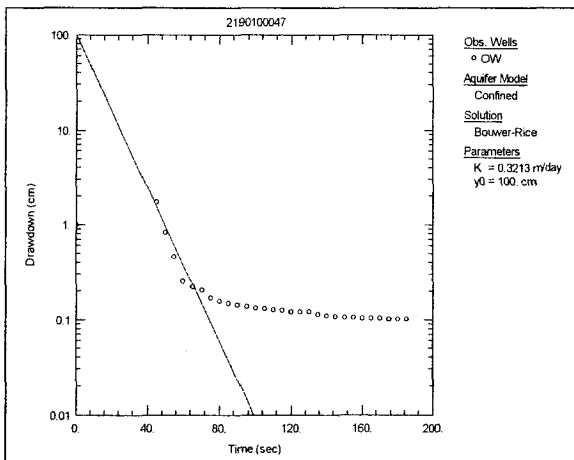
【순간수위변화시험 위치도】

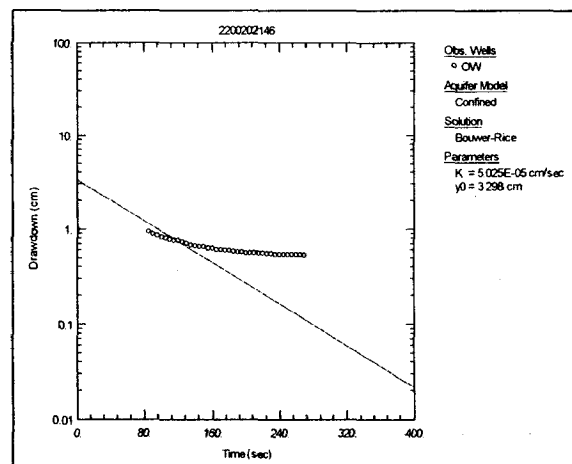
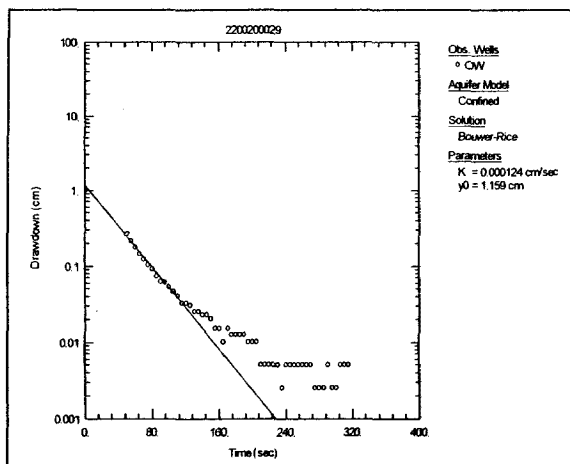
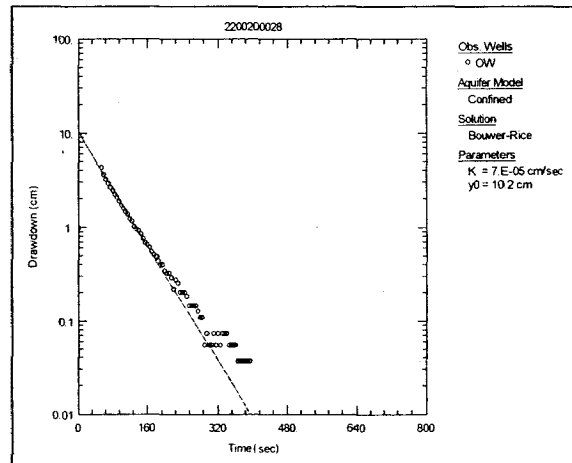
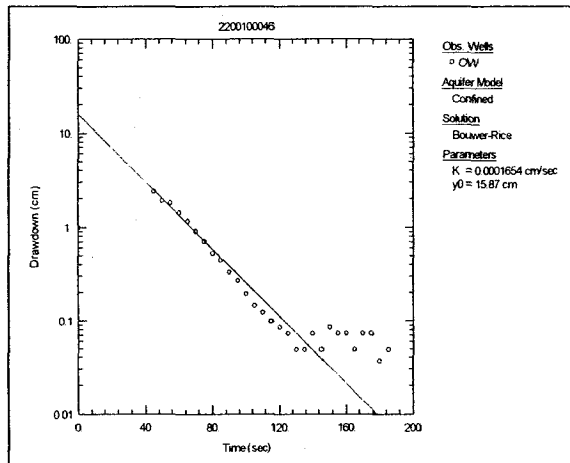
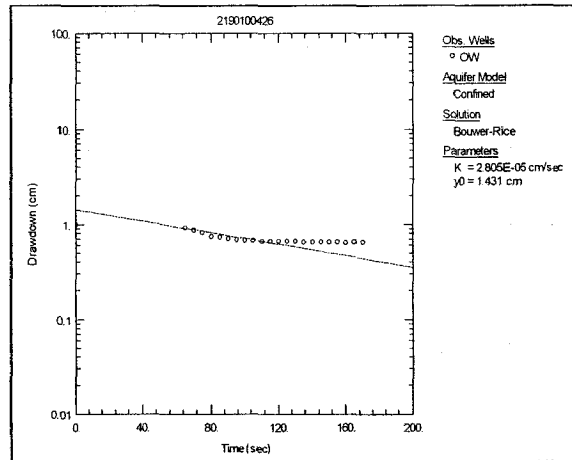
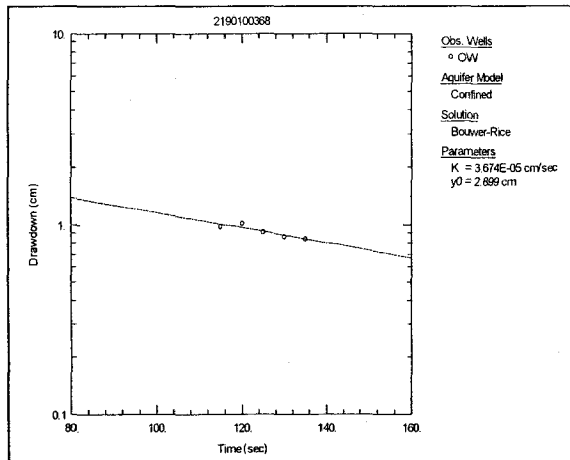
4.1 순간수위변화시험(계속)

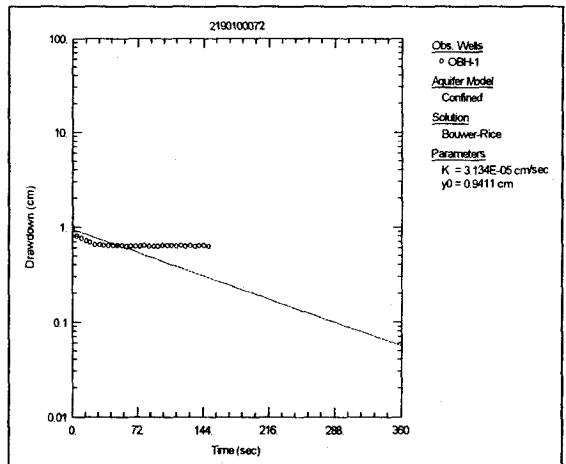
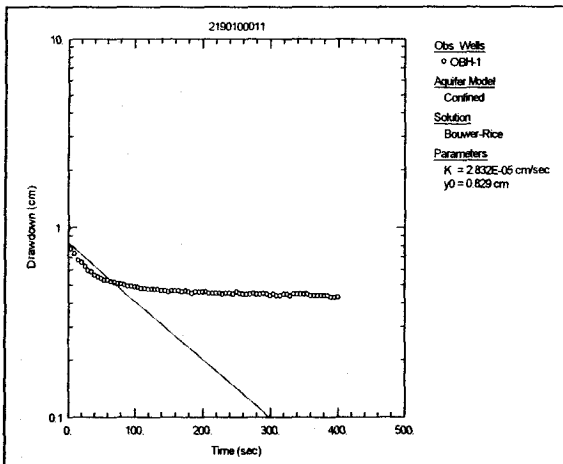
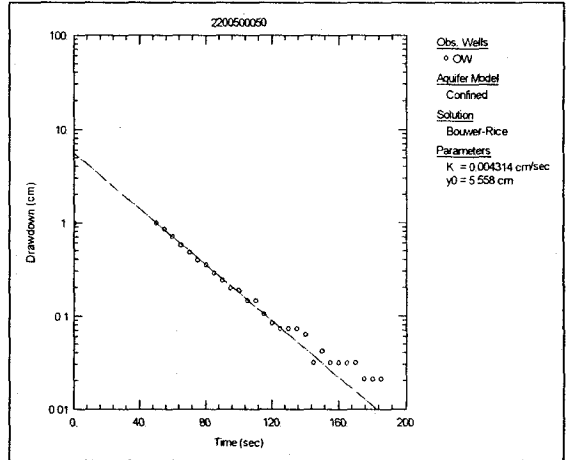
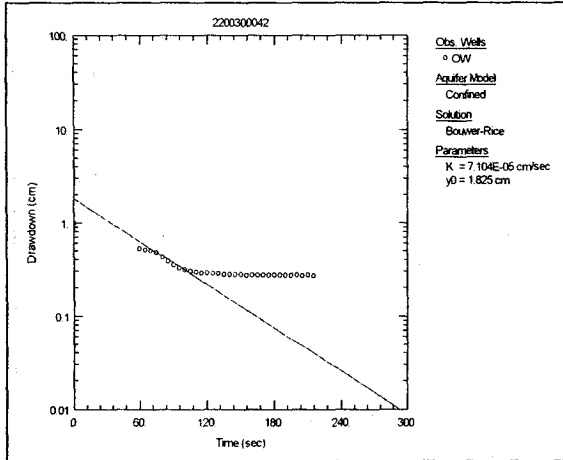
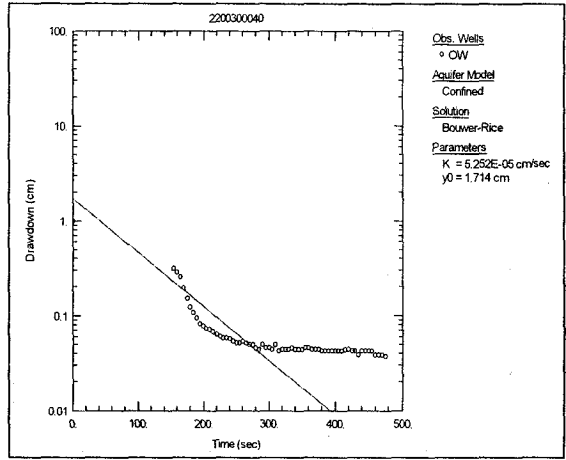
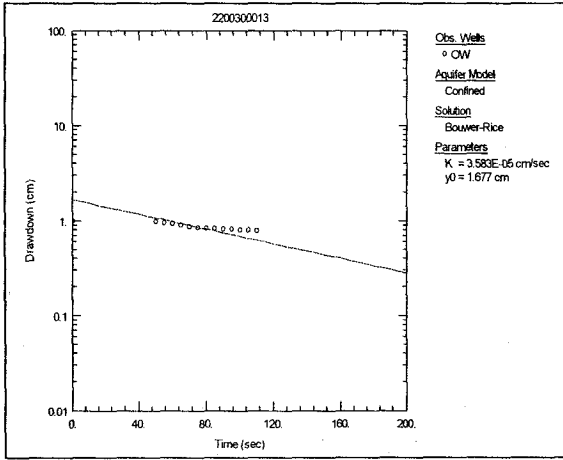
관정번호	지질	읍면	동리	심도	케이싱(mm)	K(m/s)	model	method	대수층
2190100047	qa	특량면	해평리	100	200	3.719E-06	Confined	Bouwer-Rice	암반
2199900036	pgn	조성면	은곡리	40	150	9.538E-07	Confined	Hvorslev	암반
2200100009	grgn	특량면	삼정리	80	150	4.161E-06	Confined	Hvorslev	암반
2200100071	pcgn	회천면	봉강리	100	150	3.472E-07	Confined	Bouwer-Rice	암반
2200200022	grgn	조성면	봉농리	60	150	3.448E-06	Confined	Bouwer-Rice	암반
2200206928	qa	회천면	천포리	19	50	2.038E-06	Confined	Hvorslev	암반
2200500050	pgn	보성읍	우산리	90	200	4.314E-03	Confined	Bouwer-Rice	암반
2200200028	pgn	노동면	대련리	60	150	7.000E-05	Confined	Bouwer-Rice	암반
2200200029	pbg	노동면	거석리	60	150	1.240E-04	Confined	Bouwer-Rice	암반
2190100368	pgn	미력면	미력리	60	150	3.674E-05	Confined	Bouwer-Rice	암반
2190100426	pgn	겸백면	평호리	60	250	2.805E-05	Confined	Bouwer-Rice	암반
2200202146	pgn	미력면	도개리	60	150	5.025E-05	Confined	Bouwer-Rice	암반
2200300042	pgn	겸백면	은덕리	60	150	7.104E-05	Confined	Bouwer-Rice	암반
2200100046	pgn	울어면	이동리	50	250	1.654E-04	Confined	Bouwer-Rice	암반
2200300013	pgn	울어면	칠음리	80	150	3.583E-05	Confined	Bouwer-Rice	암반
2200300040	pgn	겸백면	수남리	60	150	5.252E-05	Confined	Bouwer-Rice	암반
2190100011	GD	문덕면	동산리	140	150	2.832E-05	Confined	Bouwer-Rice	암반

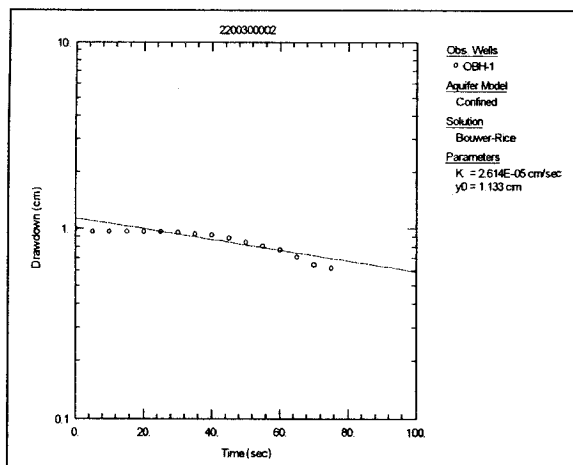
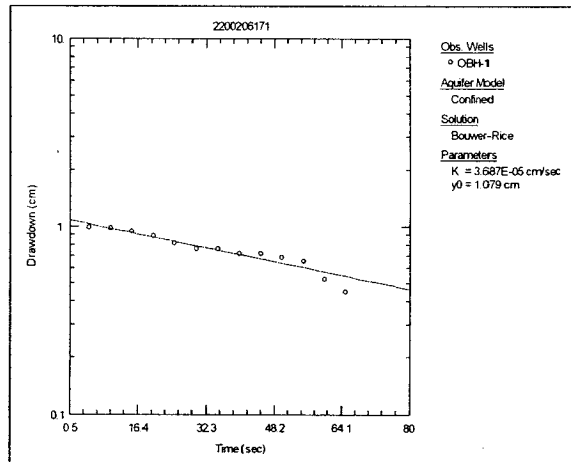
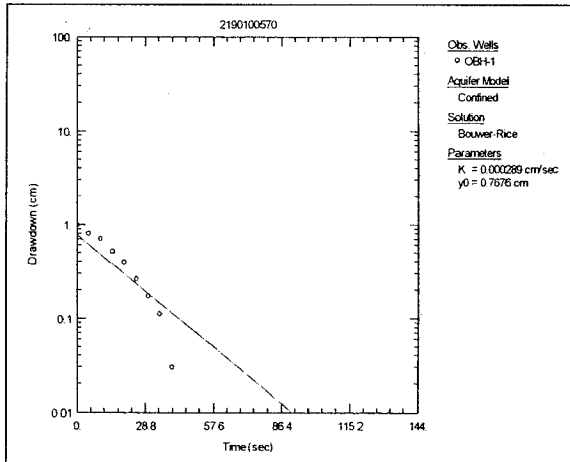
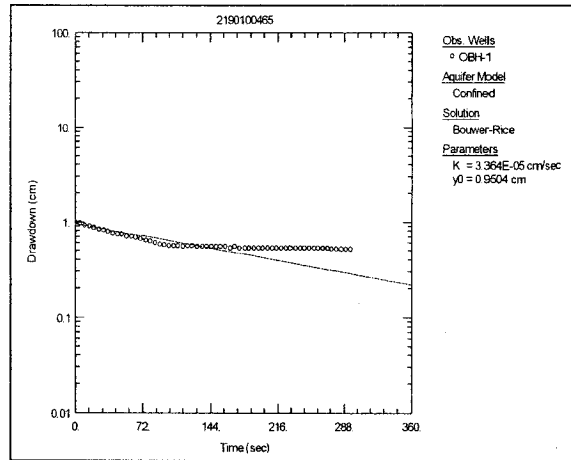
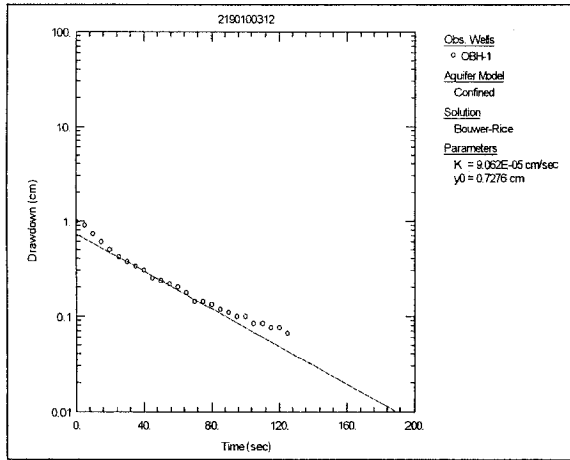
4.1 순간수위변화시험(계속)

관정번호	지질	읍면	동리	심도	케이싱(mm)	K(m/s)	model	method	대수층
2190100072	qa	웅치면	웅반리	149	150	3.134E-05	Confined	Bouwer-Rice	암반
2190100312	pgn	벌교읍	마동리	149	150	9.062E-05	Confined	Bouwer-Rice	암반
2190100465	qa	벌교읍	지동리	149	250	3.364E-05	Confined	Bouwer-Rice	암반
2190100570	s	북내면	계산리	60	200	2.890E-04	Confined	Bouwer-Rice	암반
2200206171	qa	벌교읍	칠동리	90	150	3.687E-05	Confined	Bouwer-Rice	암반
2200300002	pgn	벌교읍	낙성리	80	150	2.614E-05	Confined	Bouwer-Rice	암반





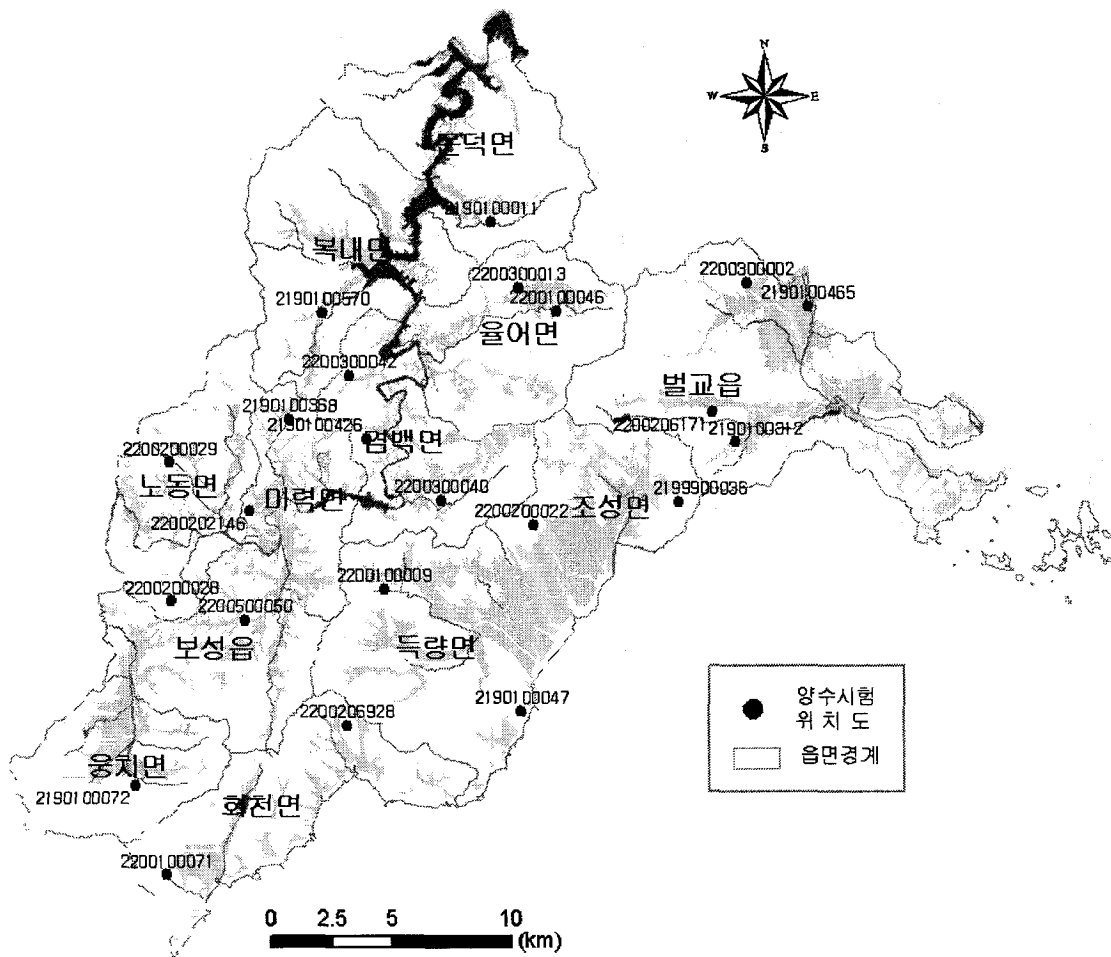




여 백

4.2 양수시험

여 백



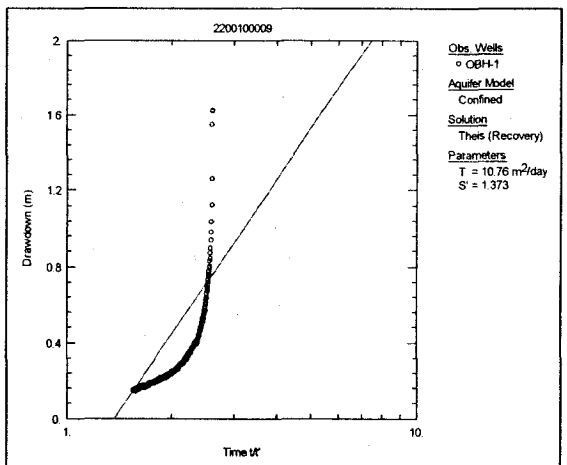
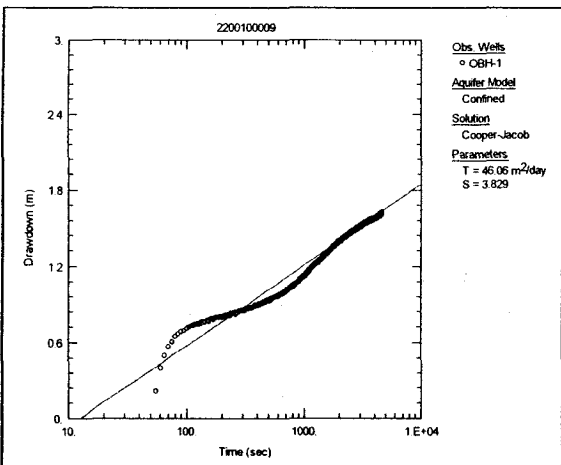
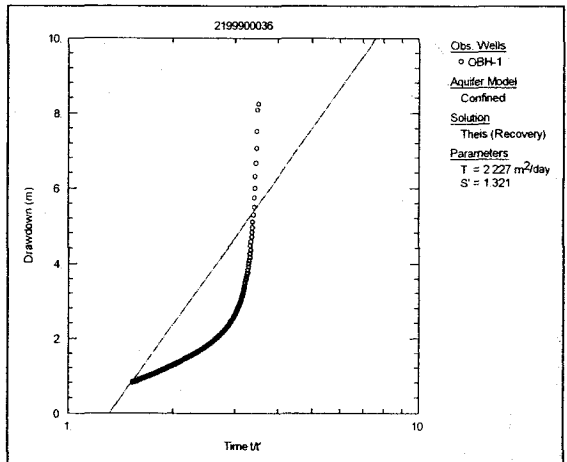
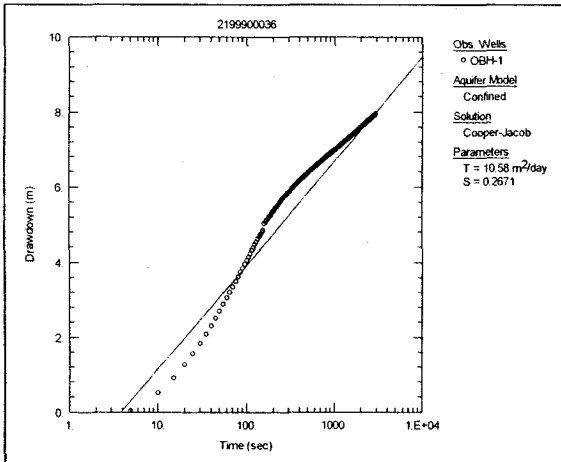
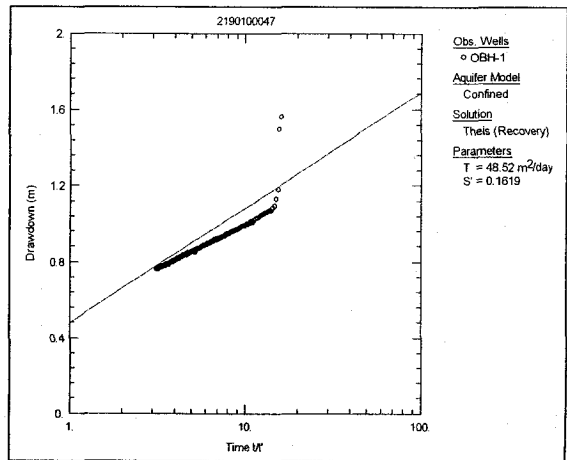
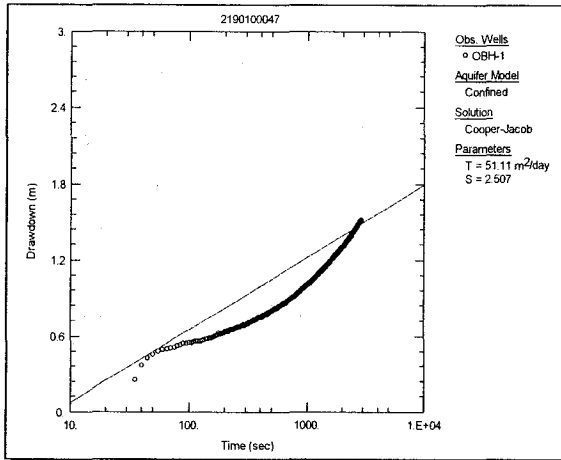
【양수시험 위치도】

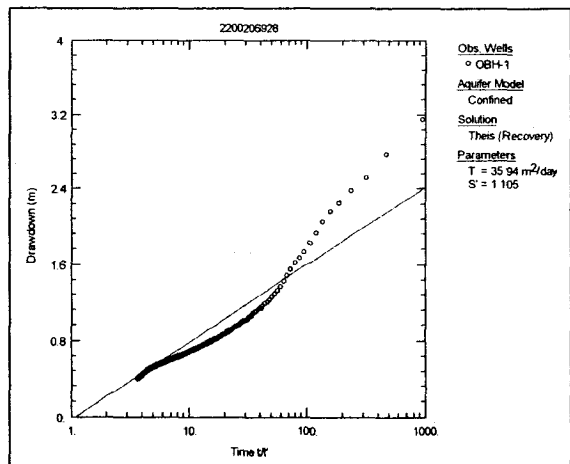
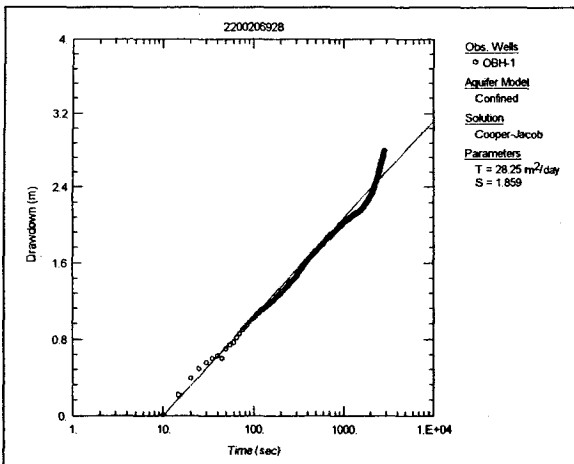
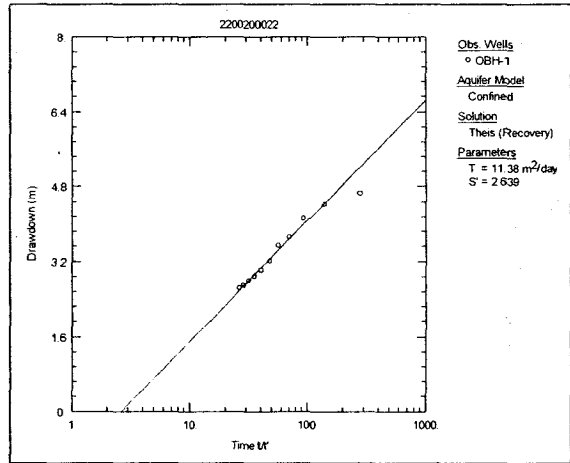
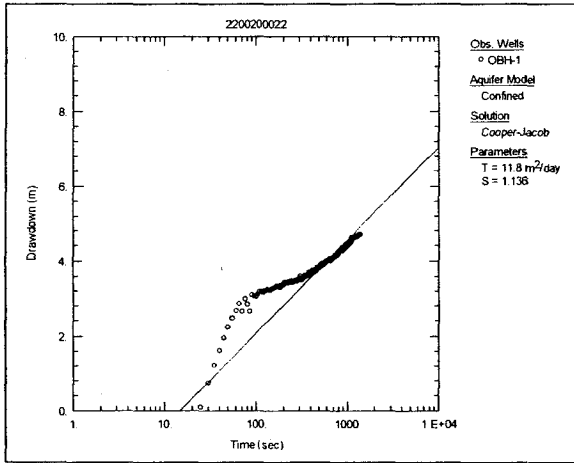
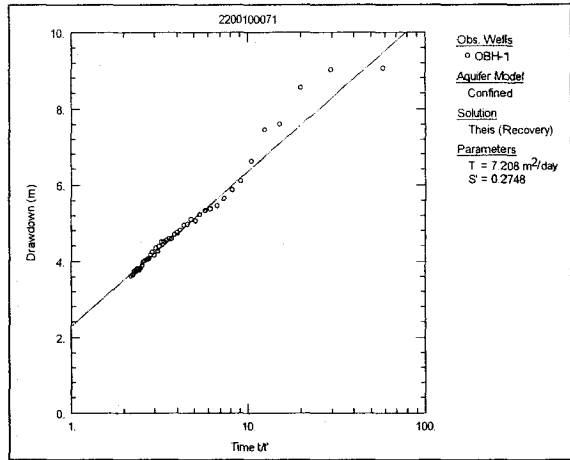
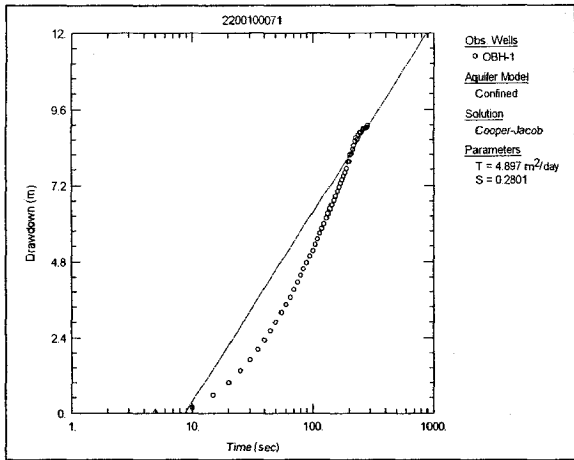
4.2 양수시험(계속)

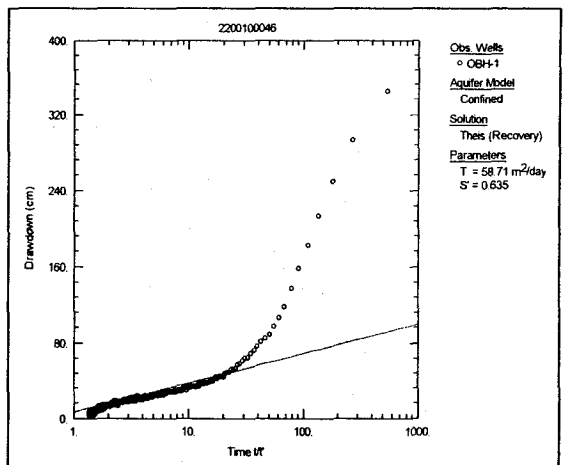
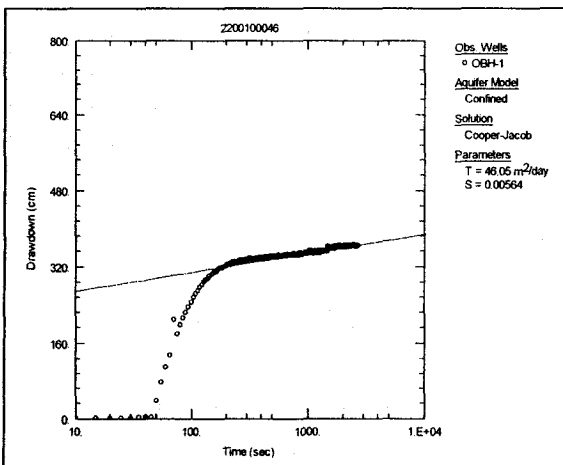
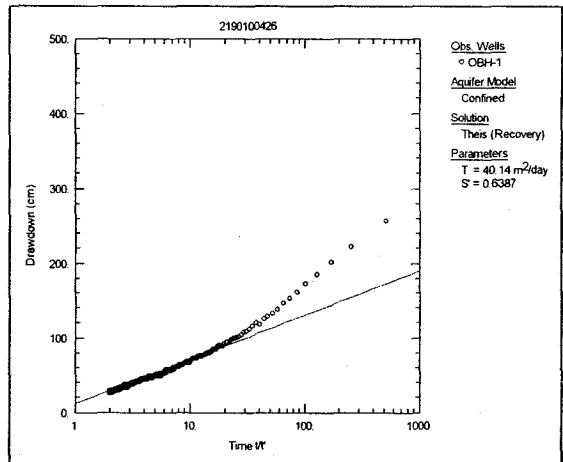
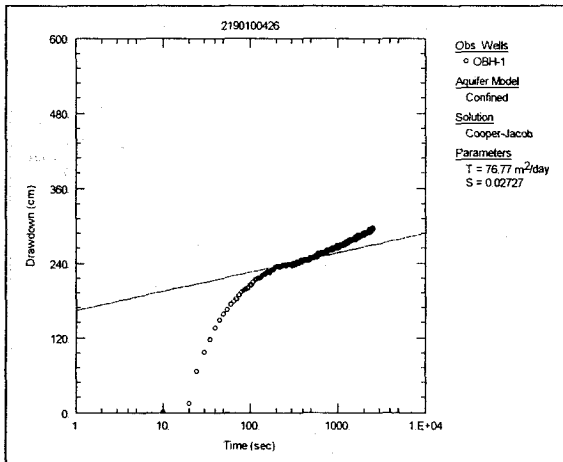
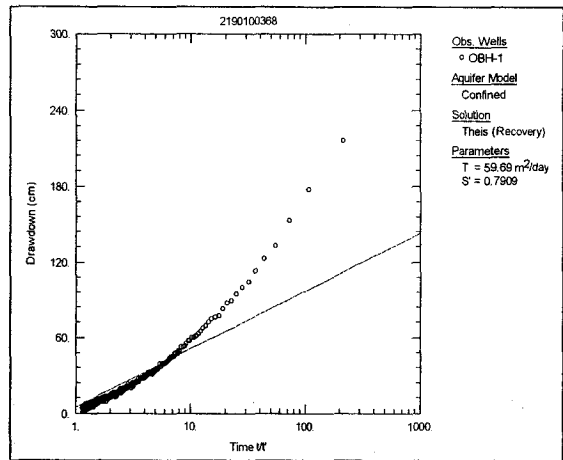
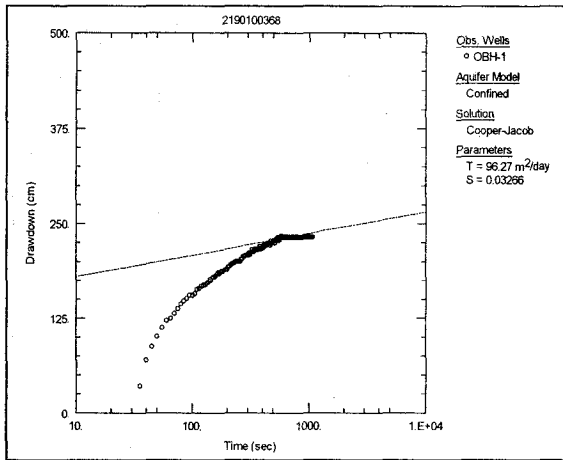
관정번호	지질	읍면	동리	심도	케이싱(mm)	자연수위(m)	T(m ² /day)	S	K(m/s)	model	method	대수층
2200500050	pgn	보성읍	우산리	90	200	7.56	35.15	0.07338	4.93E-06	Confined	Cooper-Jacob	암반
							14.16	1.96800	Confined	Theis(Recovery)		
2200200028	pgn	노동면	대련리	60	150	2.44	6.179	0.00566	1.24E-06	Confined	Cooper-Jacob	암반
							1.131	2.37300	Confined	Theis(Recovery)	암반	
2200200029	pbg	노동면	거석리	60	150	1.52	46.73	0.00121	9.25E-06	Confined	Cooper-Jacob	암반
							17.98	1.50800	Confined	Theis(Recovery)	암반	
2190100368	pgn	미력면	미력리	60	150	3.95	96.27	0.03266	1.99E-05	Confined	Cooper-Jacob	암반
							59.69	0.79090	Confined	Theis(Recovery)	암반	
2190100426	pgn	검백면	평호리	60	250	1.12	76.77	0.02727	1.51E-05	Confined	Cooper-Jacob	암반
							40.14	0.63870	Confined	Theis(Recovery)	암반	
2200202146	pgn	미력면	도개리	60	150	3.65	11.12	0.00692	2.28E-06	Confined	Cooper-Jacob	암반
							6.539	1.56400	Confined	Theis(Recovery)	암반	
2200300042	pgn	검백면	은덕리	60	150	1.36	14.83	0.06501	2.93E-06	Confined	Cooper-Jacob	암반
							6.418	1.99200	Confined	Theis(Recovery)	암반	
2200100046	pgn	울어면	이동리	50	250	12.46	46.05	0.00564	1.42E-05	Confined	Cooper-Jacob	암반
							58.71	0.63500	Confined	Theis(Recovery)	암반	
2200300013	pgn	울어면	칠음리	80	150	0.97	30.02	0.00209	4.40E-06	Confined	Cooper-Jacob	암반
							13.73	2.18500	Confined	Theis(Recovery)	암반	
2200300040	pgn	검백면	수남리	60	150	1.86	32.93	0.00973	6.56E-06	Confined	Cooper-Jacob	암반
							9.462	1.91800	Confined	Theis(Recovery)	암반	
2190100047	qa	득량면	해평리	100	200	9.16	51.11	2.507	5.92E-06	Confined	Cooper-Jacob	암반
							48.52	0.1619	Confined	Theis(Recovery)	암반	
2199900036	pgn	조성면	은곡리	40	150	9.12	10.58	0.2671	3.06E-06	Confined	Cooper-Jacob	암반
							2.227	1.321	Confined	Theis(Recovery)	암반	

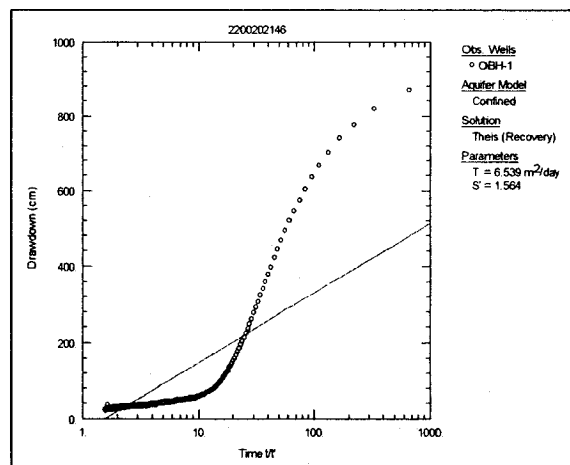
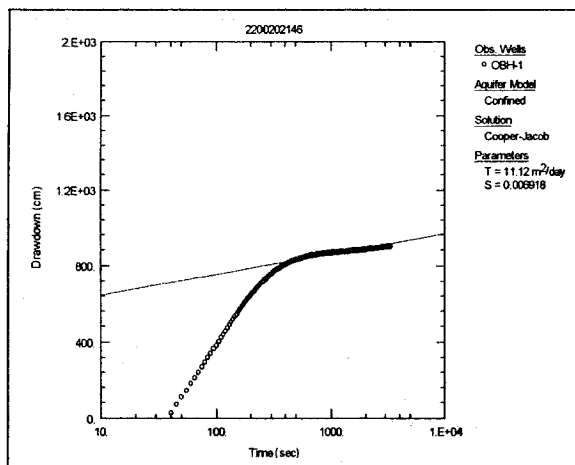
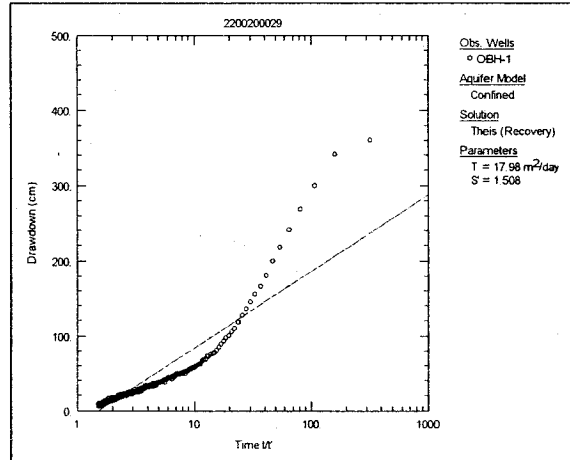
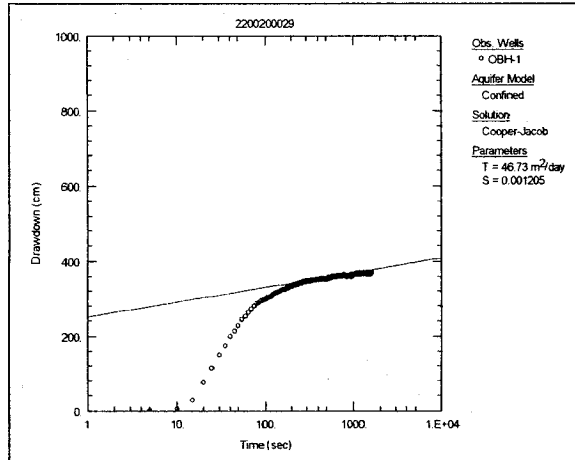
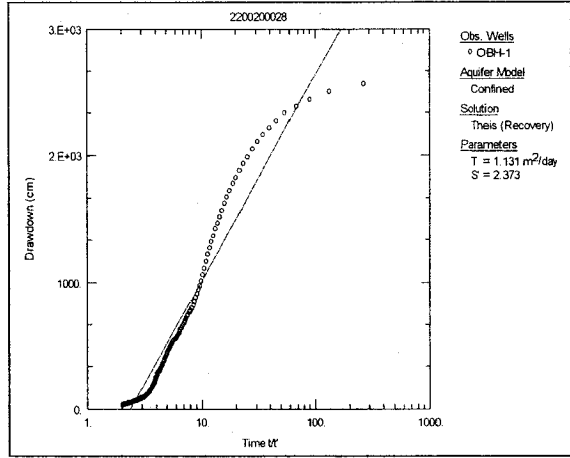
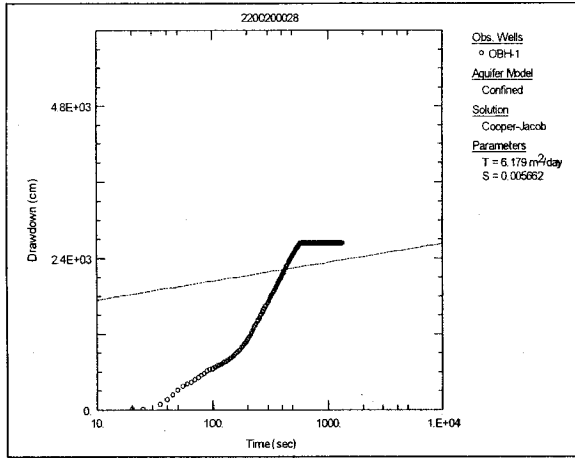
4 2 양수시험(계속)

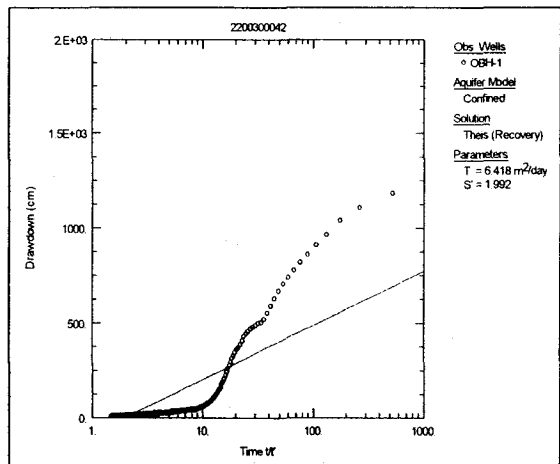
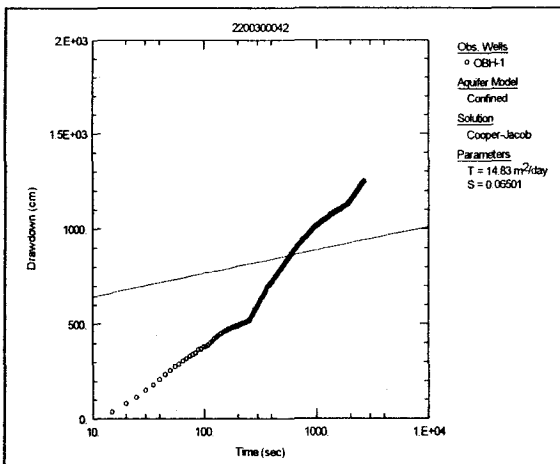
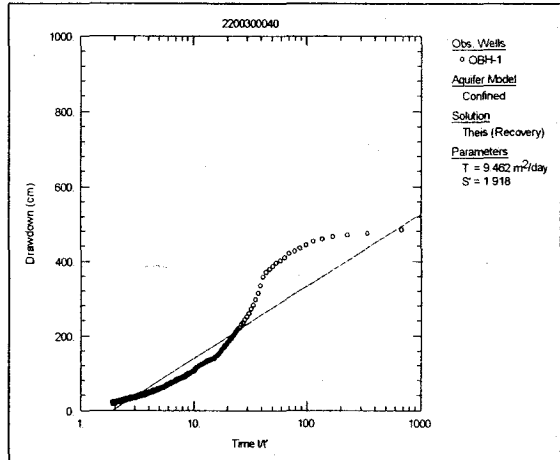
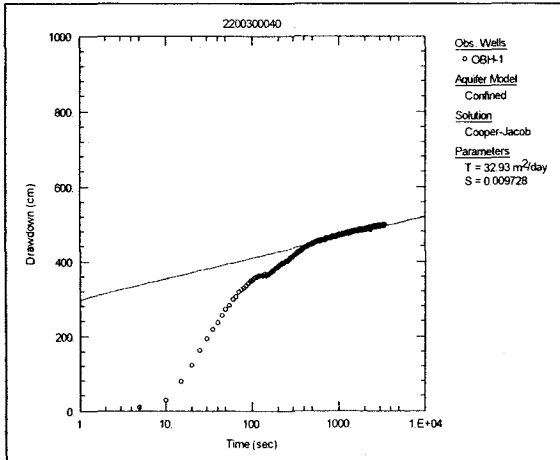
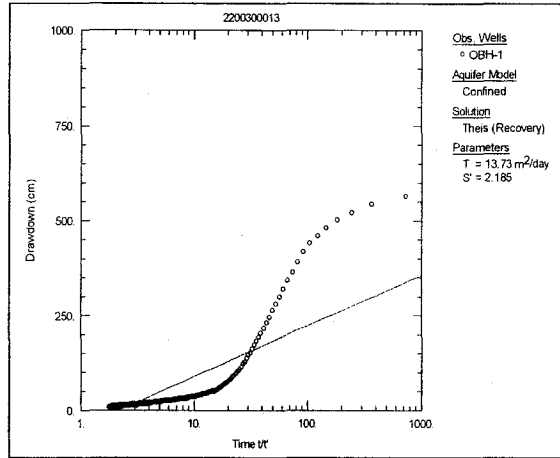
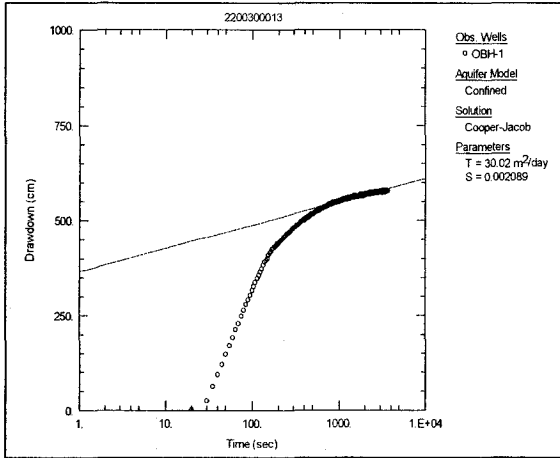
관정번호	지질	읍면	동리	심도	케이싱(mm)	자연수위(m)	T(m ² /day)	S	K(m/s)	model	method	대수층
2200100009	grgn	득량면	삼정리	80	150	1.49	46.06	3.829	6.66E-06	Confinded	Cooper-Jacob	암반
							10.76	1.373		Confinded	Theis(Recovery)	암반
2200100071	pcgn	회천면	봉강리	100	150	7.07	4.897	0.2801	5.67E-07	Confinded	Cooper-Jacob	암반
							7.208	0.2748		Confinded	Theis(Recovery)	암반
2200200022	grgn	조성면	봉능리	60	150	4.45	11.8	1.136	2.28E-06	Confinded	Cooper-Jacob	암반
							11.38	2.639		Confinded	Theis(Recovery)	암반
2200206928	qa	회천면	천포리	19	150	2.44	28.25	1.859	1.72E-05	Confinded	Cooper-Jacob	암반
							35.94	1.105		Confinded	Theis(Recovery)	암반
2190100011	GD	문덕면	동산리	140	150	2.89	37.15	0.00022	3.14E-05	Confinded	Cooper-Jacob	암반
							32.45	0.01469		Confinded	Theis(Recovery)	암반
2190100072	qa	웅치면	웅반리	149	150	1.90	71.25	0.0004476	5.60E-06	Confinded	Cooper-Jacob	암반
							61.91	0.01852		Confinded	Theis(Recovery)	암반
2190100312	pgn	벌교읍	마동리	149	150	3.40	34.57	0.0006331	4.45E-13	Confinded	Cooper-Jacob	암반
							31.82	10.08		Confinded	Theis(Recovery)	암반
2190100465	qa	벌교읍	지동리	149	250	7.45	23.29	0.00003707	3.64E-20	Confinded	Cooper-Jacob	암반
							19.81	0.006172		Confinded	Theis(Recovery)	암반
2190100570	s	북내면	계산리	60	200	1.53	71.56	0.0006246	7.21E-27	Confinded	Cooper-Jacob	암반
							69.05	1.172		Confinded	Theis(Recovery)	암반
2200206171	qa	벌교읍	칠동리	90	150	1.81	5.625	0.0004984	9.46E-34	Confinded	Cooper-Jacob	암반
							5.461	0.01107		Confinded	Theis(Recovery)	암반
2200300002	pgn	벌교읍	낙성리	80	150	2.32	76.84	0.000579	1.41E-40	Confinded	Cooper-Jacob	암반
							75.21	0.1161		Confinded	Theis(Recovery)	암반

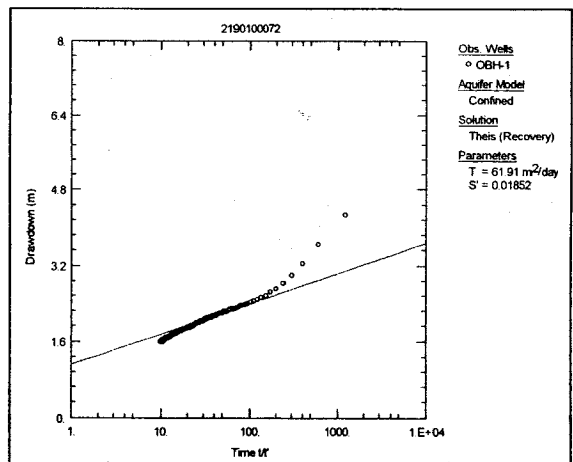
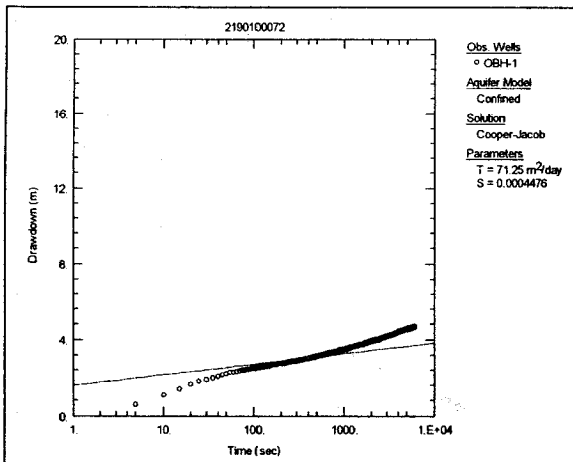
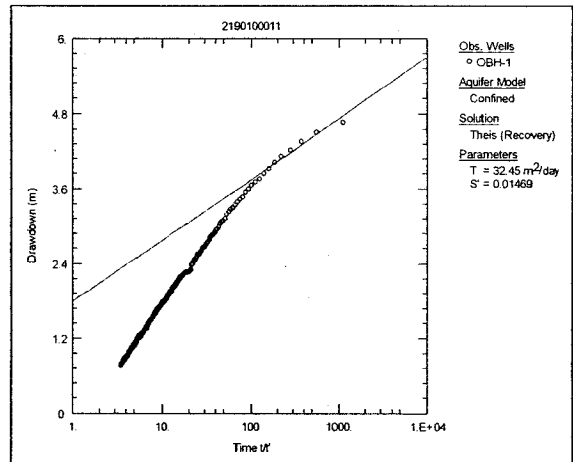
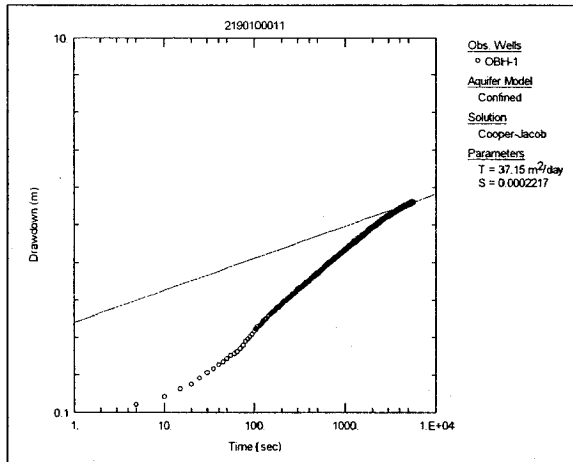
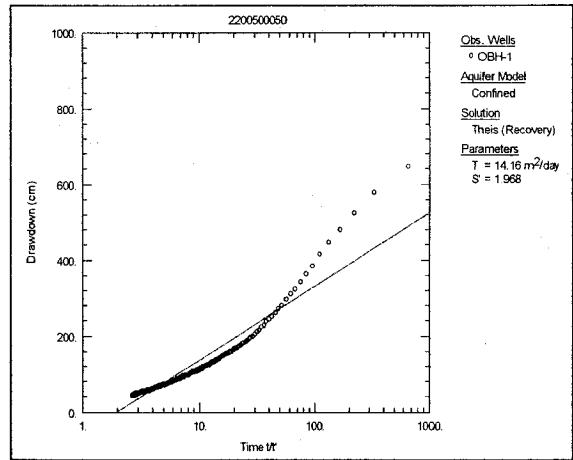
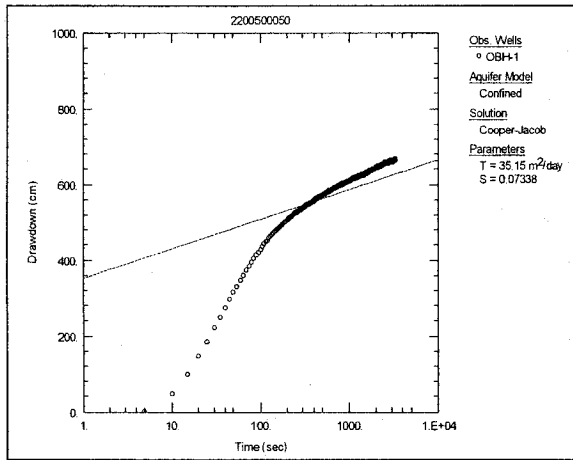


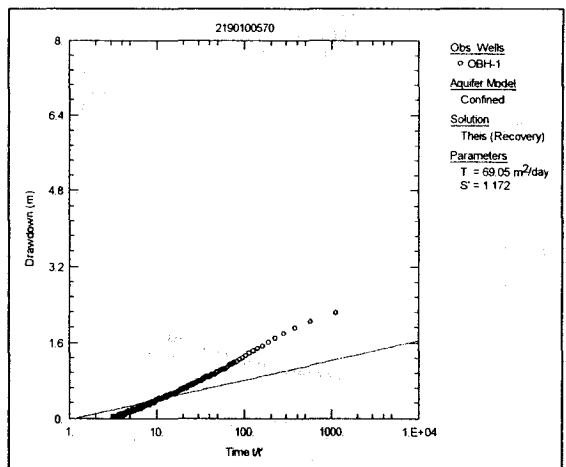
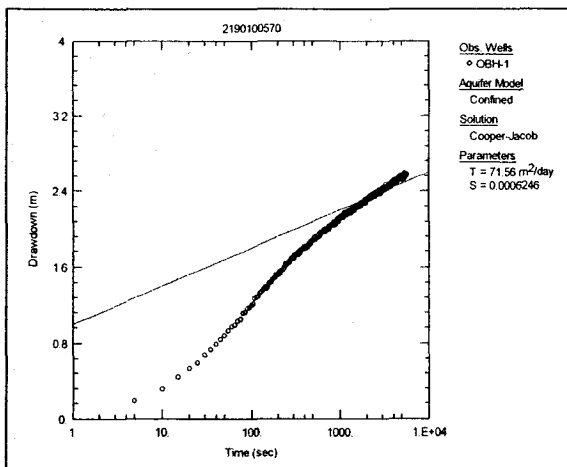
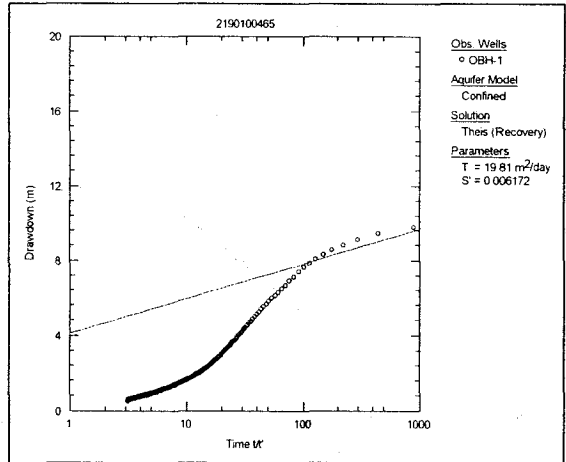
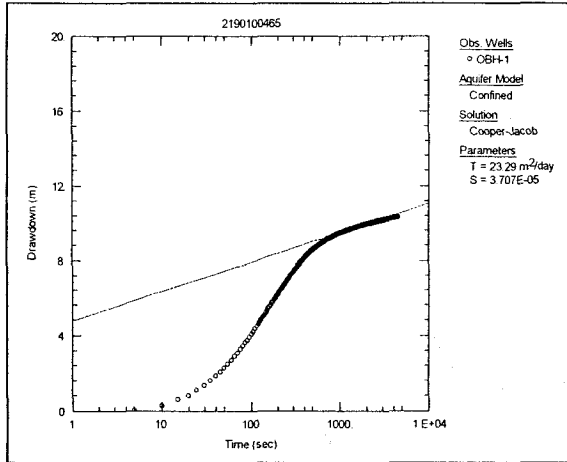
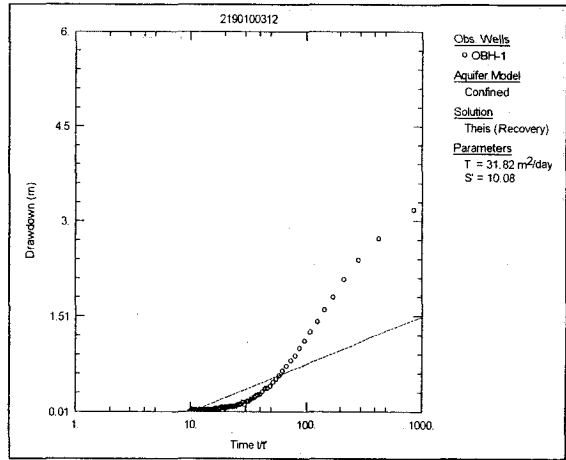
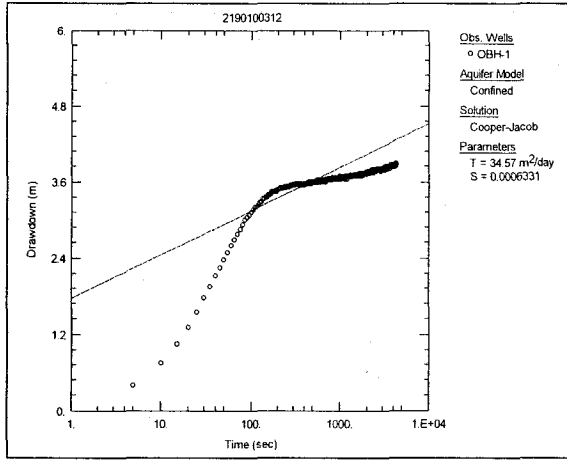


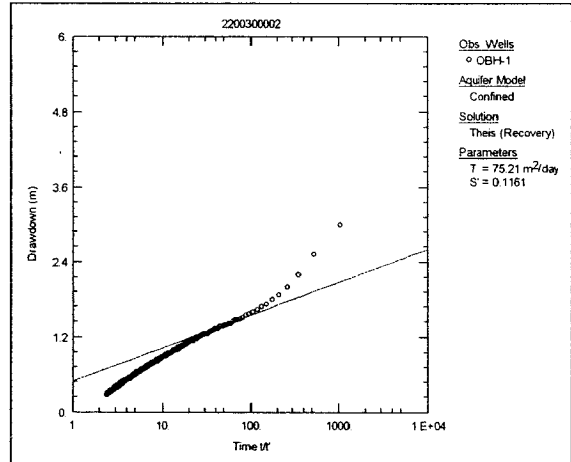
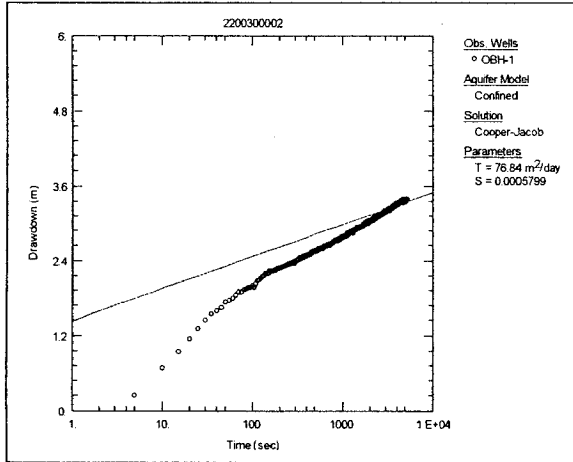
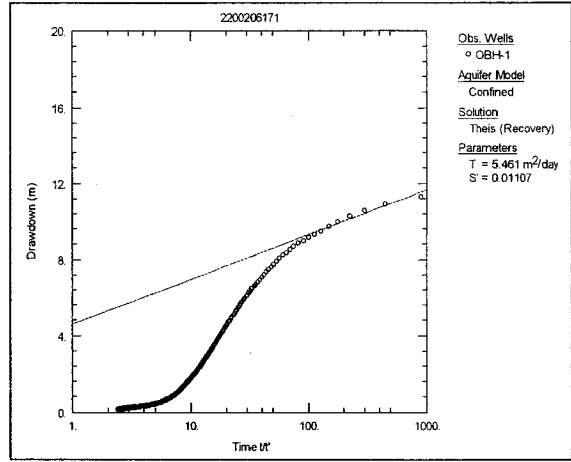
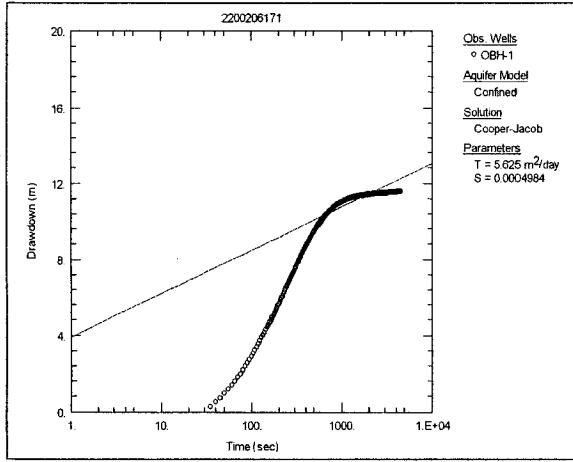








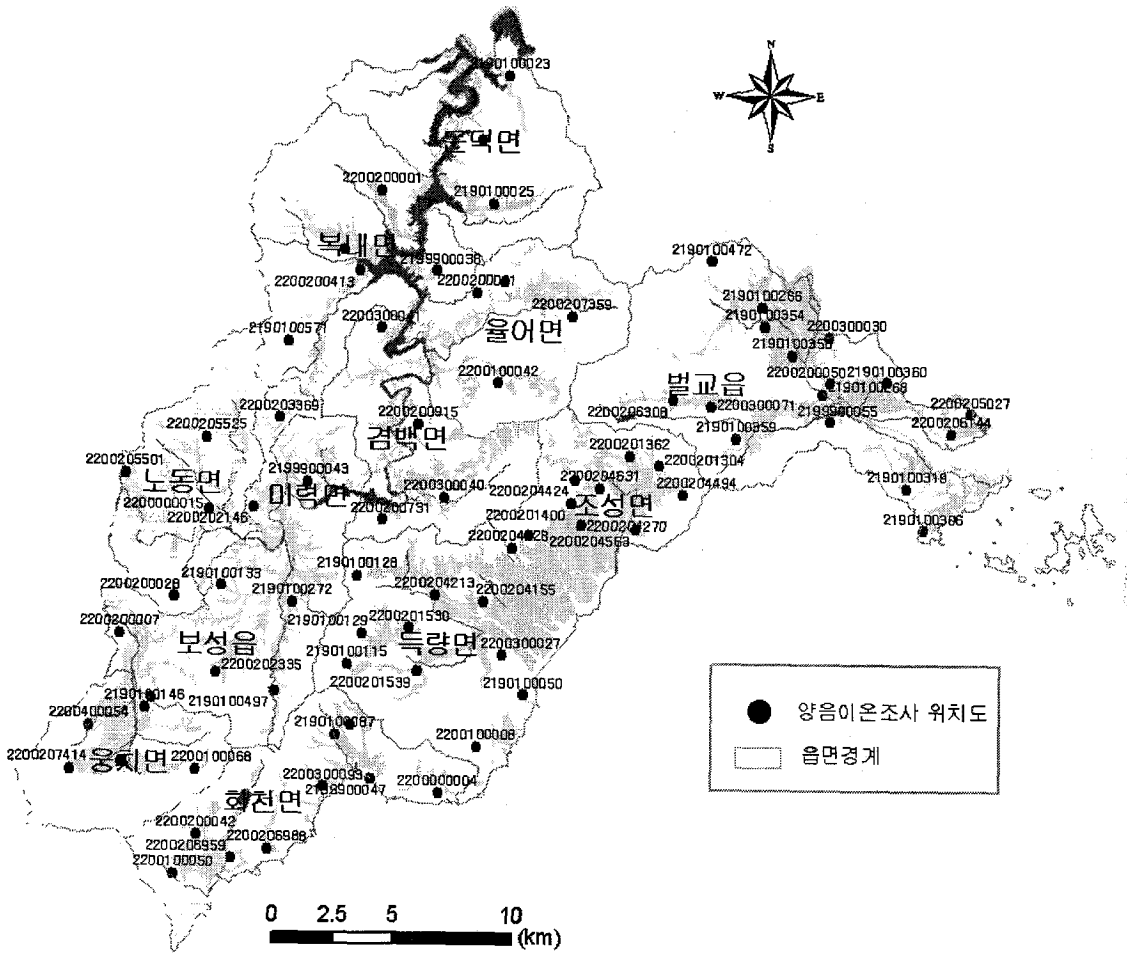




여 백

4.3 양 · 음이온 분석

여 백



【양음이온 위치도】

4.3 양·음이온 분석(계속)

관정공번	대수층	심도	읍면	동리	번지	EC	TDS	pH	Na(mg/l)	K(mg/l)	Ca(mg/l)	Mg(mg/l)	Cl(mg/l)	NO ₃ (mg/l)	SO ₄ (mg/l)	HCO ₃ (mg/l)
2200300040	충적	60	검백면	수남리	636	42.8	27.6	6.34	5.42	1.04	9.42	4.28	7.89	35.49	3.60	18.30
2200300041	암반	60	검백면	운림리	1183-1	42.6	28.5	6.02	5.74	0.87	12.48	3.86	5.51	8.87	3.05	48.80
2200200915	암반	110	검백면	석호리	793-6	27.3	19.8	6.52	7.38	0.83	6.39	1.53	7.14	13.57	4.99	22.88
2200200731	충적	38	검백면	용산리	984-2	-	-	-	5.59	0.72	7.49	1.82	4.75	5.86	4.29	33.55
2200000015	암반	49	노동면	광곡리	산83	75.3	46.8	5.67	3.84	0.74	5.35	2.11	5.48	6.60	4.34	21.35
2200200028	암반	60	노동면	대련리	614-1	-	-	-	5.63	0.73	4.66	0.90	5.38	14.17	2.75	12.20
2200205501	충적	22	노동면	옥마리	476	63.8	38.7	6.17	9.19	1.41	11.82	3.92	11.91	19.13	8.25	36.60
2200205525	충적	19	노동면	신천리	109	126.0	82.0	6.15	6.76	0.85	10.23	3.23	5.50	2.61	6.17	48.80
2200203369	충적	15	미력면	미력리	319-5	-	-	-	6.36	0.80	14.39	4.44	8.38	8.70	7.74	54.90
2199900043	암반	150	미력면	용정리	298-12	-	-	-	5.94	0.86	8.76	2.87	6.74	6.54	4.96	36.60
2200202146	암반	60	미력면	도개리	901-9	106.0	67.0	6.53	11.10	1.15	19.33	3.56	9.18	3.26	7.84	76.25
2200200007	암반	100	보성읍	대야리	1184	-	-	-	10.41	1.19	18.66	4.60	12.72	2.16	28.71	54.90
2190100497	암반	82	보성읍	봉산리	1436-2	-	-	-	5.49	1.31	9.22	2.53	6.10	6.48	6.06	39.65
2200201822	충적	10	보성읍	옥암리	40-5	-	-	-	5.55	1.35	5.83	1.29	7.10	11.94	3.69	16.78
2200202335	충적	20.7	보성읍	괘상리	214-8	-	-	-	9.93	1.61	21.22	5.75	20.32	26.83	10.30	51.85
2190100133	암반	80	보성읍	주봉리	623-1	-	-	-	8.80	1.84	11.92	3.22	15.22	31.79	7.36	20.74
2190100272	암반	70	보성읍	옥평리	362	-	-	-	6.66	1.06	8.67	2.05	7.42	10.28	6.01	31.11
2200207306	충적	19	을어면	고죽리	563-3	-	-	-	7.70	0.97	12.95	3.46	9.05	4.48	8.90	51.85
2200200031	암반	60	을어면	문양리	1225-2	113.0	67.0	5.69	7.12	0.72	8.06	2.60	6.82	23.28	5.37	22.88
2200207359	충적	18	을어면	유신리	590	-	-	-	5.48	0.94	7.52	1.58	5.17	3.65	4.63	24.40
2200100042	암반	70	을어면	선암리	1202	135.0	64.0	5.77	6.15	0.72	8.04	2.06	8.63	10.30	6.69	22.88
2190100050	암반	85	득량면	해평리	102-1	186	245	7.626	16.324	0.889	35.092	2.618	13.979	13.510	7.067	125.05
2190100062	암반	24	회천면	천포리	508-2	74.2	153	6.755	13.502	1.195	12.654	3.003	8.970	15.784	2.565	56.43
2190100087	암반	60	회천면	화죽리	405-2	59.5	86	7.009	7.817	0.765	5.961	1.651	6.813	10.730	1.901	24.40
2190100115	암반	80	득량면	정흥리	452	122	114	6.718	8.573	2.293	10.447	4.234	8.081	18.720	6.712	39.65

4 3 양·음이온 분석(계속)

관정공번	대수층	심도	읍면	동리	번지	EC	TDS	pH	Na(mg/l)	K(mg/l)	Ca(mg/l)	Mg(mg/l)	Cl(mg/l)	NO ₃ (mg/l)	SO ₄ (mg/l)	HCO ₃ (mg/l)
2190100128	암반	40	득량면	삼정리	685-4	176	170	6.676	11.583	1.421	22.786	5.434	16.351	30.131	9.084	53.38
2190100129	암반	74	득량면	정흥리	853	58.5	191	7.593	4.059	11.548	29.575	3.743	6.218	3.795	67.712	45.75
2199900047	암반	49	회천면	서당리	763-3	211	233	6.381	11.854	5.513	30.115	9.641	22.404	101.694	11.150	32.03
2199900051	암반	49	회천면	영천리	140	80.6	76	6.837	4.884	1.066	6.984	2.127	4.198	2.397	6.948	32.03
2200000004	암반	80	회천면	객산리	133	122	165	6.921	14.678	0.999	20.453	2.401	19.730	34.427	5.508	36.60
2200100008	암반	80	득량면	비봉리	393	133	171	7.416	14.511	1.019	20.591	3.728	10.059	34.951	8.440	48.80
2200100050	암반	70	회천면	봉강리	905-2	70.1	84	6.948	6.744	0.788	5.448	2.402	4.430	1.760	3.187	36.60
2200200042	암반	50	회천면	회령리	643-13	49.1	71	7.111	5.088	0.811	5.183	1.201	4.136	1.229	2.650	24.40
2200201304	층적	26	조성면	신월리	17	150	188	7.127	9.879	0.994	16.406	11.465	15.072	45.039	6.750	54.90
2200201362	층적	23	조성면	귀산리	254-1	136	137	6.348	13.106	1.919	11.510	5.879	19.390	23.252	7.651	39.65
2200201400	층적	27	조성면	우천리	419-2	133	188	6.641	18.647	3.095	15.930	3.791	18.605	32.630	11.244	53.38
2200201495	층적	29	조성면	덕산리	565-1	236	232	6.762	19.348	2.076	27.910	7.286	27.531	59.008	9.766	50.33
2200201530	층적	24	득량면	마천리	338-2	152	171	6.457	15.931	1.754	18.133	3.479	13.834	3.428	2.740	85.40
2200201539	암반	30	득량면	도촌리	869-1	80.7	81	6.583	8.958	0.948	5.737	1.482	5.563	18.380	4.223	18.30
2200204155	층적	29	득량면	오봉리	182	125	143	6.596	11.048	1.192	13.195	4.625	9.476	9.827	8.663	61.00
2200204213	층적	24	득량면	송곡리	477-2	264	248	6.450	32.404	3.391	24.196	8.753	50.361	43.812	10.836	51.85
2200204270	층적	26	조성면	용전리	588-1	158	234	6.726	29.722	6.349	24.657	4.051	51.069	12.601	7.644	67.10
2200204328	층적	23	조성면	동촌리	733	109	142	6.916	9.910	1.162	13.296	3.966	8.405	8.097	6.697	62.53
2200204424	층적	20	조성면	대곡리	791-1	178	179	6.340	15.662	15.344	13.963	4.174	16.471	31.737	14.102	48.80
2200204494	층적	24	조성면	은곡리	16	69.4	69	6.046	5.676	3.320	5.204	2.924	13.273	22.087	1.555	9.15
2200204563	층적	24	조성면	매현리	207-1	116	138	6.499	12.229	1.056	14.604	3.322	16.473	15.074	6.292	47.28
2200204631	층적	24	조성면	조성리	254-29	159	185	6.893	13.458	1.615	21.427	4.610	14.887	15.627	7.621	73.20
2200206959	층적	22	회천면	벽교리	864-1	94.5	94	6.702	7.414	0.620	7.782	2.458	6.877	18.228	3.932	25.93
2200206988	층적	19	회천면	동울리	708-1	161	186	6.280	20.952	2.487	17.256	6.705	22.982	72.568	5.300	21.35
2200300027	층적	18	득량면	해평리	2422-16	286	1030	7.27	299.08	10.171	20.1763	33.346384	375.52	3.37346	111.79	147.925

4.3 양·음이온 분석(계속)

관정공번	대수층	심도	읍면	동리	번지	EC	TDS	pH	Na(mg/l)	K(mg/l)	Ca(mg/l)	Mg(mg/l)	Cl(mg/l)	NO ₃ (mg/l)	SO ₄ (mg/l)	HCO ₃ (mg/l)
2200300093	총적	50	회천면	군농리	8	532	158	7.20	11.06	1.36	14.25	6.95	15.07	25.95	5.97	48.80
2190100306	암반	149	벌교읍	대포리	1309-1	648	636	7.85	100.25	3.192	82.934	30.943	204.721	1.864	76.534	109.52
2190100319	암반	149	벌교읍	영동리	648	255	188	7.72	8.14	1.395	22.247	9.235	18.064	17.584	4.773	83.57
2199900055	암반	60	벌교읍	장좌리	696-10	155.5	139	7.70	8.13	1.28	14.792	2.871	8.581	12.406	5.03	57.04
2190100268	암반	280	벌교읍	벌교리	376-1	579	326	7.86	25.21	2.964	37.743	20.223	61.548	71.633	16.566	69.24
2200300030	암반	80	벌교읍	연산리	223	220	211	7.98	10.58	1.333	23.059	5.269	10.344	11.352	1.728	104.62
2190100358	암반	100	벌교읍	전동리	725	403	301	7.77	17.95	2.053	44.506	7.621	22.483	18.716	35.826	121.39
2200200050	암반	200	벌교읍	회정리	688-1	393	254	7.78	15.66	3.117	31.733	11.263	36.416	56.911	3.536	68.63
2190100360	암반	250	벌교읍	장양리	98	265	222	7.62	11.91	2.944	24.065	8.4	10.355	12.806	13.153	110.72
2200205027	암반	30	벌교읍	호동리	702-7	112.8	136	7.56	7.67	1.931	13.083	4.216	8.204	39.184	3.06	40.57
2190100472	암반	500	벌교읍	추동리	114-1	113.8	108	7.86	5.74	1.019	12.338	1.88	3.193	4.815	6.361	53.38
2190100266	암반	120	벌교읍	낙성리	461-3	97.3	165	7.89	9.46	1.919	17.259	3.911	12.324	14.403	6.141	67.1
2200206308	총적	35	벌교읍	옥전리	1848-2	261	196	7.41	15.23	3.362	18.858	5.896	23.227	33.773	6.146	60.7
2200300071	암반	80	벌교읍	칠동리	390-1	223	209	8.05	11.49	1.504	21.635	6.038	8.398	4.214	9.566	109.5
2190100359	암반	250	벌교읍	마동리	730	67.3	76	7.69	4.76	0.781	5.036	1.377	3.104	1.642	1.636	31.11
2190100354	총적	78	벌교읍	고읍리	470	246	203	7.84	9.20	2.256	25.467	6.139	19.578	25.678	5.781	72.29
2200206144	총적	70	벌교읍	호동리	292	372	443	7.78	39.67	17.819	17.696	40.518	91.876	20.649	19.778	163.48
2190100571	암반	149	북내면	장천리	637	187	177	7.92	9.01	1.516	21.45	3.703	5.188	7.615	5.824	98.21
2200200413	암반	50	북내면	유정리	607-1	141.2	128	7.43	8.84	2.203	10.277	3.409	8.198	7.653	5.031	58.87
2200200080	총적	25	북내면	반석리	474-7	234	189	7.54	9.25	3.638	23.289	6.529	11.676	8.572	14.816	90.89
2199900038	암반	100	북내면	동교리	653-7	202	171	8.05	8.68	1.181	22.323	3.285	7.508	20.693	9.075	74.73
2200200001	암반	100	북내면	일봉리	140-1	169.6	140	8.48	10.39	1.084	18.479	2.965	3.963	0	11.296	77.02
2200000018	암반	100	웅치면	웅반리	229	129.2	127	7.98	8.22	0.831	11.515	2.719	5.216	4.92	2.69	62.53
2200100068	암반	100	웅치면	봉산리	92-3	181	162	7.70	9.17	1.601	17.67	3.537	10.045	16.239	2.926	72.9
2190100146	암반	149	웅치면	유산리	57-21	172.2	147	7.41	11.91	7.101	10.229	2.786	9.866	13.919	14.909	52.46

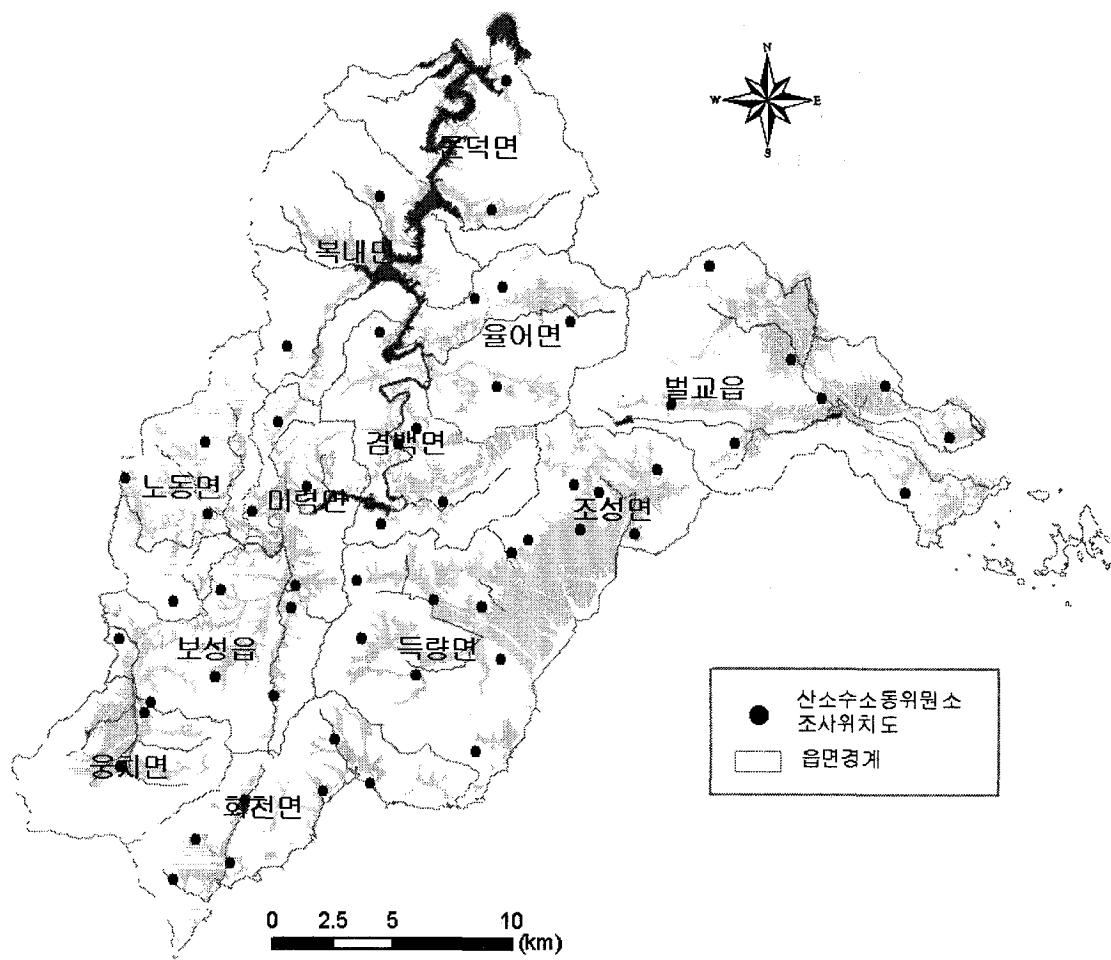
4.3 양·음이온 분석(계속)

관정공번	대수층	심도	읍면	동리	번지	EC	TDS	pH	Na(mg/l)	K(mg/l)	Ca(mg/l)	Mg(mg/l)	Cl(mg/l)	NO ₃ (mg/l)	SO ₄ (mg/l)	HCO ₃ (mg/l)
2200400054	충적	10	웅치면	강산리	104-1	56.1	100	7.38	6.09	1.071	9.106	2.52	5.452	4.961	3.892	47.58
2200207414	충적	25	웅치면	대산리	1173-3	82.2	87	7.57	6.37	0.743	5.744	1.503	3.871	5.953	1.567	32.03
2190100025	암반	149	문덕면	양동리	821-1	323	252	7.59	17.27	1.999	32.419	5.758	23.979	38.084	13.666	88.76
2190100023	암반	150	문덕면	용암리	516	153.6	127	7.69	8.62	1.694	13.488	2.967	16.044	3.286	3.667	55.21
2200201039	충적	30	문덕면	운곡리	931-1	91	144	7.65	8.04	1.833	15.033	3.738	6.483	6.306	6.395	70.76

여 백

4.4 동위원소 분석

여 백



【산소·수소동위원소 위치도】

4.4 동위원소분석(계속)

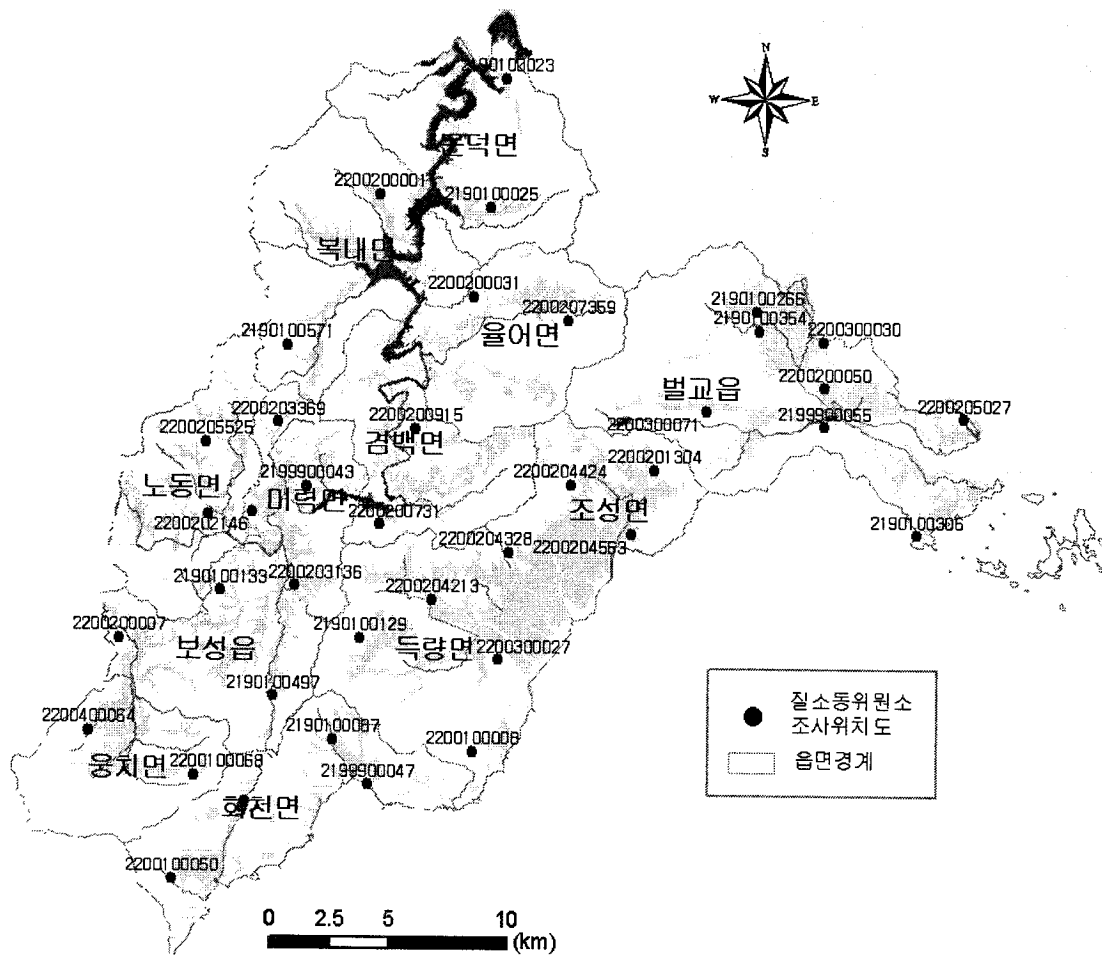
◆ 산소 및 수소동위원소

번호	시료명	□ ¹⁸ O(%)	□ ² H(%)
1	2190100087	-7.3	-47.4
2	2190100128	-7.4	-48.4
3	2190100129	-7.1	-46.2
4	2199900047	-7.1	-46.8
5	2199900051	-7.4	-49.2
6	2200100008	-7.1	-46.1
7	2200100050	-7.1	-46.1
8	2200200042	-7.2	-46.1
9	2200201304	-7.3	-47.8
10	2200201495	-7.2	-47.2
11	2200201539	-6.7	-43.0
12	2200204155	-6.8	-44.2
13	2200204213	-6.9	-44.6
14	2200204270	-5.6	-36.5
15	2200204328	-6.9	-44.9
16	2200204424	-7.2	-47.9
17	2200204563	-7.2	-46.6
18	2200204631	-6.4	-41.4
19	2200206959	-7.5	-50.2
20	2200300027	-6.6	-42.3
21	2200300093	-6.7	-43.5
22	2200300040	-7.78	-52.8
23	2200300041	-7.81	-52.2
24	2200200915	-7.84	-53.9
25	2190100436	-7.32	-48.9
26	2200200731	-7.8	-57.3
27	2200000015	-8.2	-59.8
28	2200200028	-8	-56.6
29	2200205501	-7.74	-53.2
30	2200205525	-7.93	-54.7
31	2200203369	-7.45	-51.7
32	2199900043	-7.45	-51.0
33	2200202146	-6.97	-48.6
34	2200203136	-6.3	-43.1
35	2200200007	-6.39	-43.6
36	2190100497	-7.63	-51.3
37	2200201822	-7.33	-47.9
38	2200202335	-6.96	-47.9
39	2190100133	-7.35	-47.2
40	2190100272	-7.51	-48.3

4.4 동위원소분석(계속)

◆ 산소 및 수소동위원소

번호	시료명	$\delta^{18}\text{O}(\%)$	$\delta^2\text{H}(\%)$
41	2200207306	-7.48	-49.8
42	2200200031	-8.12	-54.1
43	2200207359	-7.61	-51
44	2200100042	-7.93	-52.7
45	2190100571	-7.62	-49.5
46	2200200001	-7.88	-55
47	2190100025	-7.62	-49.5
48	2190100023	-7.88	-55
49	2200000018	-6.95	-48.8
50	2190100146	-7.72	-51.5
51	2190100319	-6.35	-45.1
52	2190100268	-7.29	-49.4
53	2190100358	-5.97	-42.4
54	2190100360	-7.11	-48.6
55	2190100472	-7.61	-52.5
56	2200206308	-6.93	-49.1
57	2190100359	-7.15	-49.7
58	2200206144	-6.53	-46.2



【질소동위원소 위치도】

4.4 동위원소분석(계속)

◆ 질소동위원소

번호	시료명	NO ₃ -N	
		Concentration(mg/L)	δ ¹⁵ N(‰)
1	2190100087	2.070	7.6
2	2190100129	4.820	9.7
3	2199900047	0.580	25.4
4	2199900051	0.380	28.3
5	2200100008	0.790	0.8
6	2200100050	6.180	23.2
7	2200204213	9.860	30.3
8	2200300027	0.110	27.4
9	2200204328	1.870	28.9
10	2200204563	5.140	35.3
11	2200204424	7.150	31.9
12	2200201304	10.990	22.4
13	2200200915	2.800	8.3
14	2200200731	0.830	9.9
15	2200000015	1.050	15.4
16	2200205525	0.010	19.7
17	2200203369	1.400	13.9
18	2199900043	1.030	19.8
19	2200202146	0.120	21.9
20	2200203136	0.510	17.4
21	2200200007	0.010	27.4
22	2190100497	1.030	19.5
23	2190100133	6.470	15.1
24	2200200031	4.960	13.5
25	2200207359	0.310	13.5
26	2190100087	1.422	7.6
27	2199900047	3.066	9.7
28	2199900051	0.307	25.4
29	2200100050	0.176	28.3
30	2190100129	0.473	0.8
31	2200100008	5.550	23.2
32	2200204213	8.316	30.3
33	2200300027	7.452	27.4
34	2200204328	3.054	28.9
35	2200204563	4.718	35.3
36	2200204424	6.130	31.9
37	2200201304	8.560	22.4
38	2200200915	2.800	8.3
39	2200200731	0.830	9.9

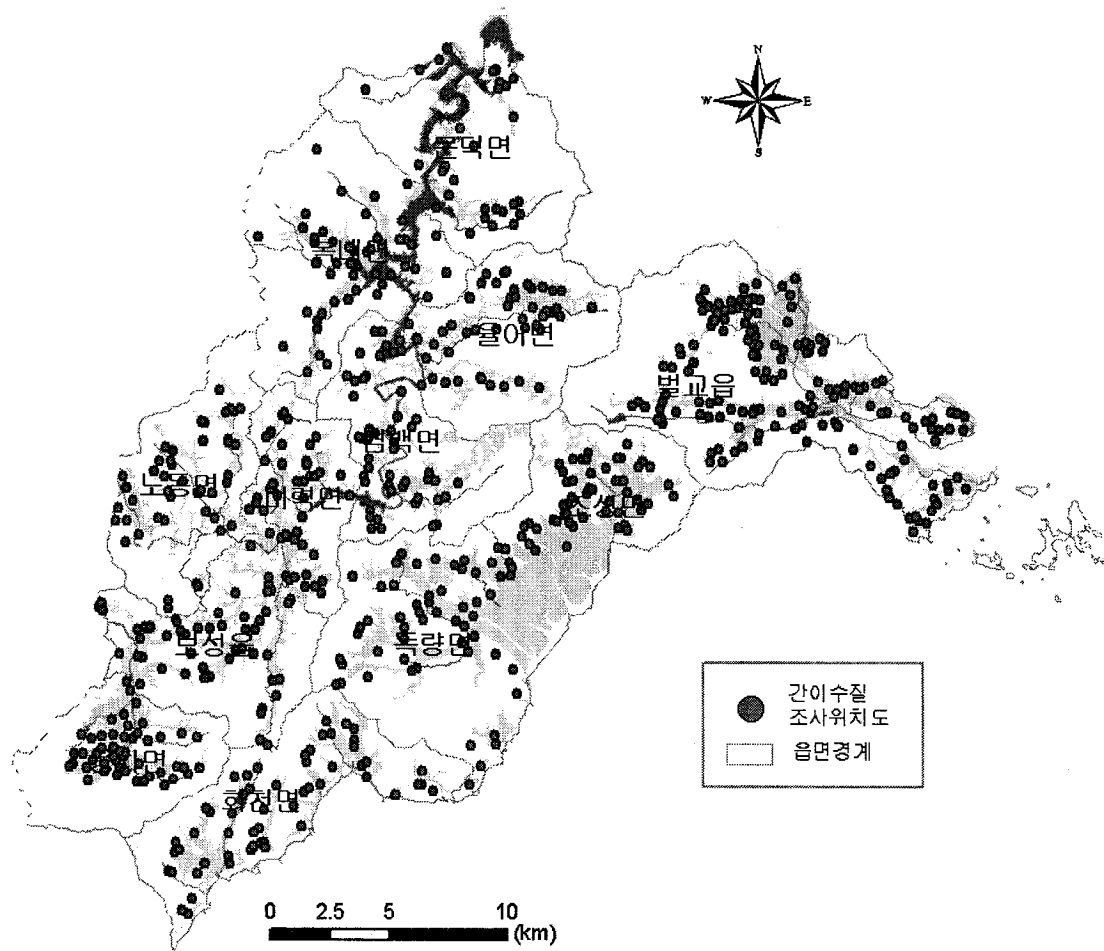
4.4 동위원소분석(계속)

◆ 질소동위원소

번호	시료명	NO ₃ -N	
		Concentration(mg/L)	$\delta^{15}\text{N}(\text{‰})$
40	2200000015	1.050	15.4
41	2200205525	0.010	19.7
42	2200203369	1.400	13.9
43	2199900043	1.030	19.8
44	2200202146	0.120	21.9
45	2200203136	0.510	17.4
46	2200200007	0.010	27.4
47	2190100497	1.030	19.5
48	2190100133	6.470	15.1
49	2200200031	4.960	13.5
50	2200207359	0.310	13.5
51	2190100571	0.880	2.0
52	2200200001	0.010	3.3
53	2190100025	4.930	7.2
54	2190100023	0.270	6.0
55	2200100068	2.120	4.8
56	2200400054	0.430	8.1
57	2190100306	0.070	13.2
58	2199900055	1.600	14.5
59	2200300030	1.470	5.5
60	2200200050	8.890	6.0
61	2200205027	5.230	5.2
62	2190100266	1.760	7.2
63	2200300071	0.350	3.5
64	2190100354	3.400	6.6

4.5 수질검사 내역

여 백



【수질검사 위치도】

4.5 수질검사내역(계속)

관정번호	읍면	리	번지	대수층	용도	수질검사 종류	적합여부	부적합항목	수질검사기관	수질검사일자	pH	대장균 군수	일반세균 (CFU/ml)	질산성질소 (ml/l)	염소 (ml/l)	총대장 균군수	분원성 대장균군수
2190100036	득량면	오봉리	104	얇반	농업용	농업용	부적합	질산성질소	순천시상하수도사업소	20030516	6			84.6	47		
2190100050	득량면	해평리	102	얇반	농업용	농업용	적합		순천시상하수도사업소	20030516	6.5			16.8	38		
2190100054	득량면	비봉리	527-2	얇반	농업용	농업용	적합		순천시상하수도사업소	20031011	6.2			10.7	9		
2190100059	회천면	봉강리	668	얇반	농업용	농업용	적합		순천시상하수도사업소	20031011	6.2			18.1	13		
2190100061	회천면	서당리	436	얇반	농업용	농업용	적합		순천시상하수도사업소	20031011	6			9.2	16		
2190100083	회천면	서당리	240	얇반	농업용	농업용	적합		순천시상하수도사업소	20031011	6.2			17.3	14		
2190100084	회천면	화죽리	404-2	얇반	농업용	농업용	적합		순천시상하수도사업소	20031011	6			9.2	19		
2190100088	회천면	천포리	156-1	얇반	생활용	도시용	적합		순천시상하수도사업소	20050928	5.8	400		5.4	3		
2190100094	회천면	벽교리	699	얇반	농업용	농업용	적합		순천시상하수도사업소	20031011	6.2			17.6	12		
2190100096	회천면	건일리	12-1	얇반	생활용	도시용	적합		순천시상하수도사업소	20031011	6.1			18	13		
2190100096	회천면	건일리	12-1	얇반	생활용	도시용	적합		순천시상하수도사업소	20050928	6.4	200			5		
2190100109	회천면	화죽리	893	얇반	농업용	농업용	적합		순천시상하수도사업소	20031011	6			9.6	16		
2190100110	회천면	회령리	73-4	얇반	농업용	농업용	적합		순천시상하수도사업소	20031011	6.2			18.2	13		
2190100116	득량면	예당리	1170	충적	생활용	도시용	적합		순천시상하수도사업소	20031011	7.1			14.1	57		
2190100122	득량면	도촌리	444	얇반	생활용	도시용	적합		순천시상하수도사업소	20050928	6.2	800		0.5	2		
2190100182	득량면	해평리	588	얇반	생활용	도시용	적합		순천시상하수도사업소	20030718	6.8			0.9	20		
2190100186	조성면	은곡리	952-1	얇반	농업용	농업용	적합		순천시상하수도사업소	20031011	6.4			1	11		
2190100196	조성면	매현리	370-1	얇반	농업용	농업용	적합		순천시상하수도사업소	20050320	6.4			1.4	4		
2199900042	회천면	울포리	514-5	얇반	생활용	도시용	적합		순천시상하수도사업소	20050928	6.1	170		4.6	5		
2200000007	회천면	객산리	126-1	얇반	농업용	농업용	적합		순천시상하수도사업소	20050928	6			3.1	3		
2200100013	조성면	은곡리	213	얇반	생활용	도시용	적합		순천시상하수도사업소	20050928	5.8	170		2.5	2		
2200100025	득량면	오봉리	764-1	얇반	생활용	도시용	적합		순천시상하수도사업소	20050928	6.8	110			2		
2200100026	조성면	매현리	444-4	얇반	생활용	도시용	적합		순천시상하수도사업소	20031011	6.5			8	13		
2200100038	회천면	봉강리	876	얇반	농업용	농업용	적합		순천시상하수도사업소	20031011	6.1			16.1	24		
2200100050	회천면	봉강리	905-2	얇반	농업용	농업용	적합		순천시상하수도사업소	20031011	6.2			18	13		
2200201265	조성면	신월리	745-10	충적	농업용	농업용	적합		순천시상하수도사업소	20041013	7.2			2.7	11		
2200201392	조성면	우천리	114-1	충적	농업용	농업용	적합		순천시상하수도사업소	20050928	6.1			2.3	5		
2200201418	조성면	우천리	14-3,4,5	충적	농업용	농업용	적합		순천시상하수도사업소	20040209	6.2			0.1	17		
2200201444	조성면	동촌리	580-8(9)	충적	농업용	농업용	적합		순천시상하수도사업소	20041013	7.9			0	18		
2200201447	조성면	동촌리	564-7	충적	농업용	농업용	적합		순천시상하수도사업소	20050928	6			0.4	6		
2200201459	조성면	동촌리	480-24(25)	충적	농업용	농업용	적합		순천시상하수도사업소	20041013	7.3			1.6	31		
2200201498	조성면	덕산리	43	충적	농업용	농업용	적합		순천시상하수도사업소	20031030	6.9			2.2	7		
2200201502	득량면	비봉리	725-1	얇반	농업용	농업용	적합		순천시상하수도사업소	20031011	6.3			10.9	22		
2200201503	득량면	비봉리	498	충적	농업용	농업용	적합		순천시상하수도사업소	20050928	7.5			1.3	17		

4.5 수질검사내역(계속)

관정번호	읍면	리	번지	대수층	용도	수질검사 종류	적합여부	부적합항목	수질검사기관	수질검사일자	pH	대장균 군수	일반세균 (CFU/ml)	질산성질소 (ml/l)	염소 (ml/l)	총대장 균군수	분원성 대장균군수
2200201592	득량면	예당리	2974-3	층적	농업용	농업용	적합		순천시상하수도사업소	20050421	6.7			2.2	10		
2200201621	득량면	송곡리	653	층적	농업용	농업용	적합		순천시상하수도사업소	20030807	6.1			2.1	7		
2200203770	득량면	해평리	760	층적	농업용	농업용	적합		순천시상하수도사업소	20050928	6.1			0.6	1		
2200203882	득량면	오봉리	911-16	층적	농업용	농업용	적합		순천시상하수도사업소	20050307	6.8			0.5	2		
2200204192	득량면	예당리	707-1	층적	농업용	농업용	적합		순천시상하수도사업소	20030807	6.1			2	7		
2200204194	득량면	예당리	511-2	층적	농업용	농업용	적합		순천시상하수도사업소	20050928	6			4.6	8		
2200204215	득량면	송곡리	129-4	층적	농업용	농업용	적합		순천시상하수도사업소	20050928	6.7				1		
2200204289	조성면	용전리	362-1	층적	농업용	농업용	적합		순천시상하수도사업소	20050928	6.4			0.9	7		
2200204341	조성면	덕산리	418	암반	생활용	모니터	부적합	일반세균	순천시상하수도사업소	20050928	6.2	300	185	0.8	2		
2200204364	조성면	봉동리	703	암반	생활용	모니터	적합		순천시상하수도사업소	20050928	6.5	140					
2200204522	조성면	매현리	545-12	층적	농업용	농업용	적합		순천시상하수도사업소	20050928	6.1				4		
2200204530	조성면	매현리	540-10	층적	농업용	농업용	적합		순천시상하수도사업소	20040720	6.3			18.2	31		
2200204535	조성면	매현리	221-2	층적	농업용	농업용	적합		순천시상하수도사업소	20031120	6.7			3	16		
2200204636	조성면	신월리	305	층적	농업용	농업용	적합		순천시상하수도사업소	20050127	6.6			0.9	2		
2200206803	회천면	군농리	1143	층적	농업용	농업용	적합		순천시상하수도사업소	20040202	6.3			13.7	15		
2200206910	회천면	회령리	756-1	암반	생활용	모니터	부적합	일반세균	순천시상하수도사업소	20040614	6.9	27	350	3.8	45		
2200206950	회천면	영천리	94	층적	생활용	모니터	적합		순천시상하수도사업소	20041126	6.3			2.5	3		
2200206962	회천면	떡교리	699	층적	농업용	농업용	적합		순천시상하수도사업소	20031011	6			9.3	19		
2200206984	회천면	동물리	345	층적	농업용	농업용	적합		순천시상하수도사업소	20040108	6.3			8	4		
2200207058	회천면	군농리	1133-3	층적	농업용	농업용	적합		순천시상하수도사업소	20050928	6			1.6	3		
2200300008	회천면	회령리	643-44	암반	생활용	모니터	부적합	일반세균	순천시상하수도사업소	20040614	6.9	18	400	3.8	45		
2200300023	득량면	삼정리	663	층적	농업용	농업용	적합		순천시상하수도사업소	20030327	6.4			3.2	12		
2200300024	득량면	삼정리	754	층적	농업용	농업용	적합		순천시상하수도사업소	20030327	6.3			2.2	7		
2200300027	득량면	해평리	2422-16	층적	농업용	농업용	적합		순천시상하수도사업소	20030327	6.3			2.2	6		
2200300029	득량면	예당리	2963-13	층적	농업용	농업용	적합		순천시상하수도사업소	20030327	6.4			2.9	8		
2200300031	득량면	송곡리	31	층적	농업용	농업용	적합		순천시상하수도사업소	20030327	6.4			2.9	8.3		
2200300075	득량면	마천리	973	층적	농업용	농업용	적합		순천시상하수도사업소	20030807	6.1			2.1	7		
2200300076	득량면	삼정리	622	층적	농업용	농업용	적합		순천시상하수도사업소	20030807	6.1			2.1	7		
2200300081	득량면	삼정리	364	층적	농업용	농업용	적합		순천시상하수도사업소	20030807	6.1			1.7	10		
2200300084	득량면	삼정리	115	층적	농업용	농업용	적합		순천시상하수도사업소	20030807	6.1			1.7	7		
2200300085	득량면	오봉리	272-1	층적	농업용	농업용	적합		순천시상하수도사업소	20030807	6.1			2	7		
2200300099	회천면	군농리	15	층적	농업용	농업용	적합		순천시상하수도사업소	20030820	6.1			3.4	7		
2200300100	회천면	군농리	201	층적	농업용	농업용	적합		순천시상하수도사업소	20030820	6.1			3.6	7		
2200300107	득량면	예당리	221	층적	농업용	농업용	적합		순천시상하수도사업소	20031105	6			2.6	5		

4.5 수질검사내역(계속)

관정번호	읍면	리	번지	대수층	용도	수질검사 종류	적합여부	부적합항목	수질검사기관	수질검사일자	pH	대장균 군수	일반세균 (CFU/ml)	질산성질소 (ml/l)	염소 (ml/l)	총대장 균군수	분원성 대장균군수
2200300110	득량면	도촌리	87-2	암반	농업용	농업용	적합		순천시상하수도사업소	20031105	6		3.1	5			
2200300112	득량면	도촌리	879-1	층적	농업용	농업용	적합		순천시상하수도사업소	20031105	6		2.7	5			
2200300113	득량면	도촌리	287-1	층적	농업용	농업용	적합		순천시상하수도사업소	20031105	6		2.5	5			
2200300115	득량면	예당리	277-1	층적	농업용	농업용	적합		순천시상하수도사업소	20031105	6		2.9	5			
2200300116	득량면	예당리	1254	층적	생활용	모니터	적합		순천시상하수도사업소	20031105	6		2.9	5			
2200300117	득량면	예당리	2981-1	층적	농업용	농업용	적합		순천시상하수도사업소	20031105	6		3.2	5			
2200300119	득량면	예당리	746	층적	농업용	농업용	적합		순천시상하수도사업소	20031105	6		3	5			
2200300126	조성면	동촌리	479-11	층적	농업용	농업용	적합		순천시상하수도사업소	20041013	6		2.7	5			
2200300129	조성면	용전리	616-4	층적	농업용	농업용	적합		순천시상하수도사업소	20031111	6		2.9	6			
2200300130	조성면	조성리	1227-7	층적	농업용	농업용	적합		순천시상하수도사업소	20040209	6.1		2.7	5			
2200300131	조성면	용전리	424-1	층적	농업용	농업용	적합		순천시상하수도사업소	20031111	6		3.3	7			
2200300132	조성면	대곡리	225-2	층적	농업용	농업용	적합		순천시상하수도사업소	20031111	6		3.1	8			
2200300133	조성면	조성리	384-4	층적	생활용	모니터	적합		순천시상하수도사업소	20040209	6.1		2.6	5			
2200300138	회천면	객산리	468-3	암반	농업용	농업용	적합		순천시상하수도사업소	20040108	6.3		7.9	23			
2200300139	회천면	군농리	171	층적	농업용	농업용	적합		순천시상하수도사업소	20040108	6.1		2.7	5			
2200300142	회천면	전일리	454-1	층적	농업용	농업용	적합		순천시상하수도사업소	20040108	6.1		18.4	11			
2200300143	회천면	화죽리	1267-19	층적	농업용	농업용	적합		순천시상하수도사업소	20040108	6.3		7.8	7			
2200300144	회천면	화죽리	1207-7	층적	농업용	농업용	적합		순천시상하수도사업소	20040108	6.2		2.4	9			
2200300146	회천면	화죽리	1254-8	층적	농업용	농업용	적합		순천시상하수도사업소	20040108	6.1		2.7	6			
2200400002	조성면	은곡리	332-1	층적	농업용	농업용	적합		순천시상하수도사업소	20040209	6.1		7.5	28			
2200400004	조성면	대곡리	546	층적	농업용	농업용	적합		순천시상하수도사업소	20040209	6.2		6.5	26			
2200400005	조성면	덕산리	52-8	층적	농업용	농업용	적합		순천시상하수도사업소	20040209	6.1		15.1	17			
2200400006	조성면	조성리	522-12	층적	농업용	농업용	적합		순천시상하수도사업소	20040209	6.1		7.5	28			
2200400007	조성면	용하리	589-2	층적	농업용	농업용	적합		순천시상하수도사업소	20040105	6.1		8	13			
2200400008	조성면	은곡리	1065-7	층적	농업용	농업용	적합		순천시상하수도사업소	20040209	6.1		6.8	27			
2200400009	조성면	용전리	623-12	층적	농업용	농업용	적합		순천시상하수도사업소	20040209	6.1		15.1	15			
2200400010	조성면	은곡리	972-8	층적	농업용	농업용	적합		순천시상하수도사업소	20040209	6.1		15.7	17			
2200400069	회천면	군농리	718-1	층적	농업용	농업용	적합		순천시상하수도사업소	20040202	6.7		14.1	15			
2200400070	회천면	화죽리	541	층적	농업용	농업용	적합		순천시상하수도사업소	20040202	6.5		13.6	15			
2200400071	회천면	화죽리	1231-3	층적	농업용	농업용	적합		순천시상하수도사업소	20040202	6.4		13.9	15			
2200400072	회천면	화죽리	685-1	층적	농업용	농업용	적합		순천시상하수도사업소	20040202	6.4		14	16			
2200400073	회천면	군농리	967-1	층적	농업용	농업용	적합		순천시상하수도사업소	20040202	6.5		14	15			
2200400078	조성면	조성리	541-16	층적	농업용	농업용	적합		순천시상하수도사업소	20040209	6.1		6.9	28			
2200400079	조성면	용전리	394-1	층적	농업용	농업용	적합		순천시상하수도사업소	20040209	6.2		14.2	16			

4.5 수질검사내역(계속)

관정번호	읍면	리	번지	대수층	용도	수질검사 종류	적합여부	부적합항목	수질검사기관	수질검사일자	pH	대장균 균수	일반세균 (CFU/ml)	질산성질소 (ml/l)	염소 (ml/l)	총대장 균균수	분원성 대장균균수
2200400080	조성면	용전리	414-2	층적	농업용	농업용	적합		순천시상하수도사업소	20040209	6.2			6.7	27		
2200400081	조성면	대곡리	604	층적	농업용	농업용	적합		순천시상하수도사업소	20040209	6.2			7.7	28		
2200400082	조성면	축내리	265-1	층적	농업용	농업용	적합		순천시상하수도사업소	20050928	6.1			14.6	16		
2200400083	조성면	동촌리	113-1	층적	농업용	농업용	적합		순천시상하수도사업소	20040209	6.1			14.6	16		
2200400084	조성면	용전리	846-8	층적	농업용	농업용	적합		순천시상하수도사업소	20040209	6.1			14.4	17		
2200400097	회천면	서당리	671-1	암반	농업용	농업용	적합		순천시상하수도사업소	20040213	6.8			0.1	3		
2200400097	회천면	서당리	671-1	암반	농업용	농업용	적합		순천시상하수도사업소	20050928	6.6			2.7	4		
2200400114	회천면	영천리	1-20	암반	생활용	민간용	부적합	일반세균	순천시상하수도사업소	20050928	6.9	350	159	0.9	2		
2200400142	조성면	대곡리	27-13	층적	농업용	농업용	적합		순천시상하수도사업소	20040616	6.3			6.1	28		
2200400144	조성면	동촌리	555-2	층적	농업용	농업용	적합		순천시상하수도사업소	20040616	6			15	18		
2200400145	조성면	축내리	200-2	층적	농업용	농업용	적합		순천시상하수도사업소	20040616	6			16.4	19		
2200400147	조성면	귀산리	788-1	층적	농업용	농업용	적합		순천시상하수도사업소	20040616	6.1			16.2	19		
2200400148	조성면	매현리	506-14	층적	농업용	농업용	적합		순천시상하수도사업소	20040616	6			14.7	20		
2200400149	조성면	용전리	631-11	층적	농업용	농업용	적합		순천시상하수도사업소	20040616	6			15.9	19		
2200400152	독량면	삼정리	656	층적	농업용	농업용	적합		순천시상하수도사업소	20050105	6.8			0.6	3		
2200400155	회천면	군농리	854-1	층적	농업용	농업용	적합		순천시상하수도사업소	20040623	6.1			1.9	6		
2200400160	회천면	회령리	447-8	층적	농업용	농업용	적합		순천시상하수도사업소	20040623	6.1			2	6		
2200400163	독량면	예당리	747	층적	농업용	농업용	적합		순천시상하수도사업소	20050105	6.5			0.6	2		
2200400165	독량면	정흥리	303	암반	생활용	민간용	적합		순천시상하수도사업소	20050928	6.1	50	0	4.4	2		
2200400175	독량면	비봉리	420	암반	농업용	농업용	적합		순천시상하수도사업소	20040817	6.8			3.5	6		
2200400176	회천면	화죽리	1233-5	암반	농업용	농업용	적합		순천시상하수도사업소	20040817	6.8			3.3	6		
2200400179	회천면	군농리	7-2	암반	농업용	농업용	적합		순천시상하수도사업소	20040817	6.7			3.8	7		
2200400180	독량면	해평리	156	암반	농업용	농업용	적합		순천시상하수도사업소	20040817	6.6			4.7	7		
2200400202	회천면	전일리	175-12	암반	농업용	농업용	적합		순천시상하수도사업소	20041126	6.6			1.8	7		
2200400214	회천면	화죽리	1217-4	층적	농업용	농업용	적합		순천시상하수도사업소	20041222	6.3			1.6	4		
2200400221	독량면	마천리	367-8	층적	농업용	농업용	적합		순천시상하수도사업소	20050105	6.4			0.7	2		
2200400222	독량면	정흥리	982	층적	농업용	농업용	적합		순천시상하수도사업소	20050105	6.3			0.7	2		
2200500001	독량면	예당리	1376	층적	농업용	농업용	적합		순천시상하수도사업소	20050105	6.4			0.7	2		
2200500002	독량면	마천리	1004-4	층적	농업용	농업용	적합		순천시상하수도사업소	20050105	6.3			0.7	2		
2200500003	독량면	정흥리	845	층적	농업용	농업용	적합		순천시상하수도사업소	20050105	6.4			0.7	2		
2200500005	독량면	해평리	789-3	층적	농업용	농업용	적합		순천시상하수도사업소	20050105	6.3			0.6	2		
2200500006	독량면	도촌리	244-3	층적	농업용	농업용	적합		순천시상하수도사업소	20050105	6.4			0.6	4		
2200500028	조성면	동촌리	480-19	층적	농업용	농업용	적합		순천시상하수도사업소	20050228	6.1			14.1	10		
D46780142	조성면	동촌리	산9-4	암반	생활용	민간용	적합		순천시상하수도사업소	20031011	6.6			3.4	5		

4.5 수질검사내역(계속)

관정번호	읍면	리	번지	대수층	용도	수질검사 종류	적합여부	부적합항목	수질검사기관	수질검사일자	pH	대장균 군수	일반세균 (CFU/ml)	질산성질소 (ml/l)	염소 (ml/l)	총대장 균군수	분원성 대장균군수
D46780168	회천면	객산리	16	암반	농업용	농업용	적합		순천시상하수도사업소	20031011	6			9.7	17		
2190100133	보성읍	주봉리	623-1	암반	농업용	농업용	적합		순천시상하수도사업소	20031011	6.3			0.8			
2190100140	미력면	반룡리	768	-	생활용	민용수	적합		순천시상하수도사업소	20031125	6.6		20	3.5			
2190100233	보성읍	봉산리	310	암반	생활용	민용수	부적합	총대장균군수	순천시상하수도사업소	20030609	6.7		0	0.2		검출	검출
2190100234	보성읍	대야리	322-4	암반	생활용	민용수	부적합	총대장균군수	순천시상하수도사업소	20030724	6.4		20	0.3		검출	
2190100235	보성읍	원봉리	195-3	층적	생활용	생활용	적합		순천시상하수도사업소	20051031	5.8			4.5			
2190100241	보성읍	보성리	341-8	층적	생활용	생활용	적합		순천시상하수도사업소	20051031	6			0.9			
2190100242	보성읍	보성리	807-4	층적	생활용	생활용	적합		순천시상하수도사업소	20030721	6.8			1			
2190100243	보성읍	웅문리	200-1	층적	농업용	민용수	부적합	총대장균군수	순천시상하수도사업소	20030716	6.2		100	0.6		검출	검출
2190100244	보성읍	옥평리	770	암반	생활용	생활용	부적합	일반세균	순천시상하수도사업소	20051025	5.8	7	415	17.4			
2190100262	보성읍	우산리	398-1	층적	농업용	생활용	적합		순천시상하수도사업소	20051115	6.9	40	10	0.7			
2190100269	보성읍	옥평리	410-9	층적	생활용	농업용	적합		순천시상하수도사업소	20030613	6.1			2.4			
2190100270	보성읍	옥평리	847-5	층적	농업용	생활용	적합		순천시상하수도사업소	20051025	6.5	42	14				
2190100271	보성읍	옥평리	770	암반	생활용	민용수	부적합	총대장균군수	순천시상하수도사업소	20030616	6.6		0	8.4		검출	검출
2190100364	미력면	초당리	336	암반	농업용	농업용	적합		순천시상하수도사업소	20031011	6			3.9			
2190100375	미력면	도개리	762-4	암반	농업용	민용수	적합		순천시상하수도사업소	20031022	6.7			1.5			
2190100387	미력면	도개리	737-6	암반	농업용	농업용	적합		순천시상하수도사업소	20051121	6.2			4			
2190100394	미력면	반룡리	768	-	생활용	지하수	적합		순천시상하수도사업소	20041122	7			5.3			
2190100403	노동면	옥마리	99	층적	농업용	농업용	적합		순천시상하수도사업소	20031011	6			6.7			
2190100404	노동면	거석리	741	암반	농업용	농업용	적합		순천시상하수도사업소	20031011	6			6.6			
2190100405	노동면	거석리	483-4	암반	농업용	농업용	적합		순천시상하수도사업소	20031011	6.4			2.2			
2190100425	검백면	평호리	622	암반	농업용	농업용	적합		순천시상하수도사업소	20031011	6.8			0.6			
2190100427	검백면	수남리	497-4	암반	농업용	농업용	적합		순천시상하수도사업소	20031011	6.9			0.6			
2190100513	보성읍	봉산리	산'71-1	층적	농업용	지하수	적합		순천시상하수도사업소	20041005	6.4			15.2			
2190100515	보성읍	우산리	319-5	-	생활용	생활용	적합		순천시상하수도사업소	20030425	5.8			12.6			
2190100519	보성읍	우산리	295-3	층적	생활용	생활용	부적합	일반세균	순천시상하수도사업소	20030718	6.5	900	240	0.9			
2190100538	울어면	금천리	944-2	암반	농업용	농업용	적합		순천시상하수도사업소	20031011	8			1.1			
2190100542	울어면	선암리	623	-	농업용	생활용	적합		순천시상하수도사업소	20060821	6.3	0	0	4.8			
2190100595	울어면	칠음리	763-1	암반	농업용	농업용	적합		순천시상하수도사업소	20031011	6			4.6			
2200000032	보성읍	웅문리	142	암반	농업용	농업용	적합		순천시상하수도사업소	20031011	6.4			12.7			
2200000033	울어면	유신리	53-3	암반	농업용	농업용	적합		순천시상하수도사업소	20031011	7.9			0.8			
2200000038	보성읍	보성리	891-1	암반	농업용	생활용	적합		순천시상하수도사업소	20031113	6.2	30	10	6.4			
2200100001	미력면	웅정리	369	암반	농업용	농업용	적합		순천시상하수도사업소	20031011	6.6			0.5			
2200100003	울어면	장동리	856-12	암반	농업용	농업용	적합		순천시상하수도사업소	20031011	6			4.5			

4.5 수질검사내역(계속)

관정번호	읍면	리	번지	대수층	용도	수질검사 종류	적합여부	부적합항목	수질검사기관	수질검사일자	pH	대장균 균수	일반세균 (CFU/ml)	질산성질소 (ml/l)	염소 (ml/l)	총대장 균수	분원성 대장균수
2200100035	울어면	선암리	산21	암반	농업용	농업용	적합		순천시상하수도사업소	20031011	6.3			0.4			
2200100042	울어면	선암리	1202	암반	농업용	농업용	적합		순천시상하수도사업소	20031011	6.6			0.3			
2200100052	울어면	금천리	403	암반	농업용	농업용	적합		순천시상하수도사업소	20031011	6.3			0.3			
2200100054	울어면	유신리	883	암반	농업용	농업용	적합		순천시상하수도사업소	20031011	8			1.1			
2200100076	울어면	금천리	177	암반	농업용	농업용	적합		순천시상하수도사업소	20031011	6.3			0.3			
2200100077	울어면	금천리	771-5	암반	농업용	농업용	적합		순천시상하수도사업소	20031011	6.3			0.4			
2200200045	미력면	반룡리	768	-	생활용	음용수	적합		순천시상하수도사업소	20051025	6.6			9.1			
2200200634	검백면	운덕리	214-3	충적	농업용	농업용	부적합	수소이온농도	순천시상하수도사업소		5.28						
2200200635	검백면	운덕리	357	-	생활용	농업용	적합		순천시상하수도사업소	20030310	6.8			2.9			
2200200727	검백면	웅산리	138	-	생활용	농업용	적합		순천시상하수도사업소	20031011	7.3			1.7			
2200200753	검백면	수남리	766	충적	생활용	생활용	부적합	일반세균	순천시상하수도사업소	20060821	6.4	8000	684	2.1			
2200200773	검백면	운덕리	624	충적	농업용	농업용	부적합	수소이온농도	순천시상하수도사업소		5.22						
2200200774	검백면	운덕리	141	충적	농업용	농업용	부적합	수소이온농도	순천시상하수도사업소		5.18						
2200200805	검백면	남양리	85-4	충적	농업용	농업용	적합		순천시상하수도사업소	20050520	6.7			0.8			
2200200850	검백면	석호리	151-6	충적	생활용	생활용	적합		순천시상하수도사업소	20060821	6.7	8	0	4.9			
2200200948	검백면	운림리	279-1	충적	생활용	음용수	적합		순천시상하수도사업소	20040802	6.9			4.4			
2200201731	보성읍	유평리	546-6	충적	농업용	농업용	적합		순천시상하수도사업소	20040325	6.4			3.7			
2200201792	보성읍	유암리	649	충적	농업용	생활용	적합		순천시상하수도사업소	20060821	6.6	0	0	0			
2200201932	보성읍	봉산리	1167	충적	생활용	생활용	적합		순천시상하수도사업소	20060821	5.8	0	0	10.4			
2200201951	보성읍	보성리	458-2	충적	농업용	농업용	적합		순천시상하수도사업소	20040510	6.4			1.7			
2200202171	미력면	도개리	667-7	충적	생활용	음용수	적합		순천시상하수도사업소	20041207	6.8			0.6			
2200202337	보성읍	괘상리	213-12	충적	농업용	농업용	적합		순천시상하수도사업소	20040102	6.1			1.4			
2200202428	보성읍	괘상리	384	충적	생활용	지하수	적합		순천시상하수도사업소	20041106	7			0.4			
2200202428	보성읍	괘상리	384	충적	생활용	음용수	부적합	총대장균수	순천시상하수도사업소	20051128	6.7			1.4		검출	
2200202460	보성읍	괘상리	197-2	충적	생활용	생활용	부적합	일반세균	순천시상하수도사업소	20030916	6.4		800	8.7			
2200202662	보성읍	원룡리	243-10	충적	농업용	농업용	적합		순천시상하수도사업소	20050112	6			1.3			
2200202667	보성읍	원룡리	197-2	충적	농업용	농업용	적합		순천시상하수도사업소	20050520	6.8			0.5			
2200202725	보성읍	원룡리	57-1	충적	생활용	음용수	적합		순천시상하수도사업소	20040518	6.6			4.1			
2200203091	미력면	화방리	1026	충적	농업용	농업용	부적합	수소이온농도	순천시상하수도사업소		5.26						
2200203104	미력면	초당리	49-1	충적	농업용	농업용	부적합	수소이온농도	순천시상하수도사업소		5.21						
2200203110	미력면	초당리	720-1	충적	농업용	농업용	부적합	수소이온농도	순천시상하수도사업소		5.04						
2200203147	미력면	초당리	720-4	충적	농업용	농업용	적합		순천시상하수도사업소	20050215	6			1.4			
2200203294	미력면	반룡리	752-2	충적	농업용	농업용	적합		순천시상하수도사업소	20050215	6.3			1.4			
2200205579	노동면	명동리	750-5	충적	농업용	농업용	적합		순천시상하수도사업소	20031011	6			6.6			

4.5 수질검사내역(계속)

관정번호	읍면	리	번지	대수층	용도	수질검사 종류	적합여부	부적합항목	수질검사기관	수질검사일자	pH	대장균 균수	일반세균 (CFU/ml)	질산성질소 (ml/l)	염소 (ml/l)	총대장 균군수	분원성 대장균군수
2200205620	노동면	대련리	1109-2	층적	농업용	농업용	적합		순천시상하수도사업소	20050121	6.6			0.6			
2200205819	노동면	광곡리	204	층적	생활용	생활용	부적합	일반세균	순천시상하수도사업소	20060821	6.8	90	212	2.0			
2200205897	노동면	감정리	8	층적	농업용	농업용	적합		순천시상하수도사업소	20050121	6.5			0.6			
2200206722	모성읍	대야리	1405-1	층적	생활용	생활용	적합		순천시상하수도사업소	20060821	6.3	23	0	7.2			
2200206774	몰어면	장동리	283	층적	생활용	생활용	적합		순천시상하수도사업소	20060821	6.2	0	0	8.5			
2200206776	몰어면	유신리	257	층적	생활용	생활용	적합		순천시상하수도사업소	20060821	6.3	0	0	1.7			
2200207214	몰어면	선암리	972	층적	생활용	생활용	부적합	일반세균	순천시상하수도사업소	20060821	6.0	0	212	1.5			
2200207218	몰어면	선암리	998	층적	생활용	생활용	부적합	일반세균	순천시상하수도사업소	20060821	6.3	200	130	1.4			
2200207259	몰어면	몰어리	229	층적	생활용	생활용	적합		순천시상하수도사업소	20060821	6.3	0	0	3.7			
2200207260	몰어면	몰어리	876	층적	생활용	생활용	부적합	일반세균	순천시상하수도사업소	20060821	6.4	0	216	3.8			
2200207279	몰어면	이동리	1092	층적	생활용	생활용	적합		순천시상하수도사업소	20060821	6.1	21	66	5.2			
2200207366	몰어면	이동리	865-4	층적	생활용	생활용	적합		순천시상하수도사업소	20060821	6.2	40	0	1.5			
2200207400	몰어면	장동리	345-2	층적	생활용	생활용	적합		순천시상하수도사업소	20060821	6.2	0	0	4.2			
2200207435	몰어면	유신리	881	층적	생활용	생활용	적합		순천시상하수도사업소	20060821	6.2	0	32	1.5			
2200207444	몰어면	유신리	234	층적	생활용	생활용	부적합	일반세균	순천시상하수도사업소	20060821	6.5	400	184	0.5			
2200207445	몰어면	유신리	92-1	층적	생활용	농업용	적합		순천시상하수도사업소	20031011	6.3			0.6			
2200207445	몰어면	유신리	92-4	층적	생활용	생활용	부적합	일반세균	순천시상하수도사업소	20060821	7.0	2100	420	1.0			
2200207570	몰어면	몰어리	668-1	층적	생활용	생활용	부적합	일반세균	순천시상하수도사업소	20060821	6.1	4	728	1.8			
2200300039	검백면	운림리	495-1	암반	농업용	농업용	적합		순천시상하수도사업소	20030310	6.7			2.9			
2200300040	검백면	수남리	636	층적	농업용	농업용	적합		순천시상하수도사업소	20030310	6.7			2.9			
2200300043	검백면	석호리	634	-	농업용	농업용	적합		순천시상하수도사업소	20030310	6.8			3			
2200300058	모성읍	괘상리	235-2	층적	농업용	농업용	적합		순천시상하수도사업소	20040510	6.5			1.7			
2200300060	모성읍	괘상리	1343-6	층적	농업용	농업용	적합		순천시상하수도사업소	20030613	6.2			2			
2200300061	모성읍	주봉리	433-1	층적	농업용	농업용	적합		순천시상하수도사업소	20030613	6.2			2.1			
2200300062	모성읍	주봉리	507	층적	농업용	농업용	적합		순천시상하수도사업소	20030613	6.1			2.2			
2200300064	모성읍	괘상리	229-5	층적	농업용	농업용	적합		순천시상하수도사업소	20030613	6.2			2.1			
2200300069	모성읍	대야리	808-17	층적	농업용	농업용	적합		순천시상하수도사업소	20030613	6.1			2.3			
2200300070	모성읍	옥평리	418	층적	농업용	농업용	적합		순천시상하수도사업소	20030613	6.1			2.1			
2200300072	미력면	도개리	957-3	-	농업용	음용수	부적합	일반세균	순천시상하수도사업소	20031125	6.4		800	3.7			
2200300096	몰어면	선암리	967	층적	농업용	농업용	부적합	수소이온농도	순천시상하수도사업소		5.04						
2200300103	검백면	도안리	79-15	층적	농업용	농업용	적합		순천시상하수도사업소	20030818	6.1			1.1			
2200300123	미력면	용정리	186	암반	생활용	생활용	적합		순천시상하수도사업소	20051010	6.3	170		5.2			
2200300147	모성읍	괘상리	118-7	층적	생활용	농업용	적합		순천시상하수도사업소	20040102	6.2			1.2			
2200300149	모성읍	주봉리	646	층적	농업용	농업용	적합		순천시상하수도사업소	20040102	6.1			1.1			

4.5 수질검사내역(계속)

관정번호	읍면	리	번지	대수층	용도	수질검사 종류	적합여부	부적합항목	수질검사기관	수질검사일자	pH	대장균 군수	일반세균 (CFU/ml)	질산성질소 (ml/l)	염소 (ml/l)	총대장 균군수	분원성 대장균군수
2200300151	보성읍	대야리	804-5	층적	농업용	농업용	적합		순천시상하수도사업소	20040102	6.1			1.3			
2200300152	미력면	도개리	901-13	층적	농업용	농업용	적합		순천시상하수도사업소	20040102	6.2			1.5			
2200300153	보성읍	대야리	795-9	층적	농업용	농업용	적합		순천시상하수도사업소	20040102	6.1			1			
2200400001	겸백면	도안리	552-4	-	농업용	농업용	적합		순천시상하수도사업소	20040114	6.1			11.3			
2200400014	보성읍	웅문리	972-20	층적	농업용	농업용	적합		순천시상하수도사업소	20040102	6.2			1			
2200400015	미력면	반룡리	752-3	층적	농업용	농업용	적합		순천시상하수도사업소	20040102	6.1			1			
2200400018	미력면	초당리	270-1	층적	농업용	농업용	적합		순천시상하수도사업소	20040102	6.1			1.1			
2200400019	미력면	반룡리	731-3	층적	농업용	농업용	적합		순천시상하수도사업소	20040102	6.1			0.9			
2200400020	미력면	웅정리	343-12	층적	농업용	농업용	적합		순천시상하수도사업소	20040102	6.2			1			
2200400021	미력면	화방리	1566-2	층적	농업용	농업용	적합		순천시상하수도사업소	20040102	6.1			1			
2200400022	미력면	도개리	85-2	층적	농업용	농업용	적합		순천시상하수도사업소	20040102	6.2			1.1			
2200400023	미력면	웅정리	1013-1	층적	농업용	농업용	적합		순천시상하수도사업소	20040102	6.1			1.2			
2200400024	미력면	웅정리	1046-15	층적	농업용	농업용	적합		순천시상하수도사업소	20040102	6.1			1			
2200400025	미력면	도개리	888-3	층적	농업용	농업용	적합		순천시상하수도사업소	20040114	6.1			14.1			
2200400026	미력면	도개리	887-5	층적	농업용	농업용	적합		순천시상하수도사업소	20040114	6.1			11.2			
2200400027	미력면	덕림리	134	층적	농업용	농업용	적합		순천시상하수도사업소	20040114	6.1			11.7			
2200400028	미력면	도개리	882-7	층적	농업용	농업용	적합		순천시상하수도사업소	20040114	6.1			14			
2200400029	미력면	덕림리	919-6	층적	농업용	농업용	적합		순천시상하수도사업소	20040114	6.1			7.6			
2200400030	미력면	웅정리	1052-1	-	농업용	농업용	적합		순천시상하수도사업소	20040114	6.1			11.7			
2200400031	미력면	화방리	1549-8	층적	농업용	농업용	적합		순천시상하수도사업소	20040114	6.1			11.4			
2200400032	미력면	도개리	888-9	층적	농업용	농업용	적합		순천시상하수도사업소	20040114	6.1			1.5			
2200400075	보성읍	봉산리	1300-1	층적	농업용	농업용	적합		순천시상하수도사업소	20040202	6.9			1.5			
2200400116	겸백면	남양리	1134	-	농업용	농업용	적합		순천시상하수도사업소	20040510	6.4			13.6			
2200400116	겸백면	남양리	1134	-	농업용	지하수	적합		순천시상하수도사업소	20041102	6.5			0.4			
2200400117	겸백면	석호리	687-4	-	농업용	농업용	적합		순천시상하수도사업소	20040510	6.5			13.4			
2200400119	보성읍	웅문리	산390-2	-	농업용	농업용	적합		순천시상하수도사업소	20040414	6.4			3.9			
2200400121	겸백면	석호리	687-6	-	농업용	농업용	적합		순천시상하수도사업소	20040510	6.4			13.8			
2200400129	보성읍	원봉리	375-1	층적	농업용	농업용	적합		순천시상하수도사업소	20040510	6.4			1.7			
2200400131	보성읍	원봉리	341-1	층적	농업용	농업용	적합		순천시상하수도사업소	20040510	6.4			1.7			
2200400133	보성읍	대야리	795-8	층적	농업용	농업용	적합		순천시상하수도사업소	20040510	6.7			1.7			
2200400135	겸백면	남양리	423-16	층적	농업용	농업용	적합		순천시상하수도사업소	20040802	6.1			12.8			
2200400136	겸백면	은덕리	719-5	층적	농업용	농업용	적합		순천시상하수도사업소	20040802	6.2			12.8			
2200400164	울어면	울어리	959-1	층적	생활용	음용수	부적합	총대장균군수	순천시상하수도사업소	20040721	6.3			2.1		검출	검출
2200400164	울어면	울어리	959-1	층적	생활용	생활용	부적합	일반세균	순천시상하수도사업소	20060821	6.5	0	152	3.2			

4.5 수질검사내역(계속)

관정번호	읍면	리	번지	대수층	용도	수질검사 종류	적합여부	부적합항목	수질검사기관	수질검사일자	pH	대장균 군수	일반세균 (CFU/ml)	질산성질소 (ml/l)	염소 (ml/l)	총대장 균군수	분원성 대장균군수
2200400168	검백면	은덕리	540	-	농업용	농업용	적합		순천시상하수도사업소	20040802	6.1			12.5			
2200400170	검백면	남양리	414-12	층적	농업용	농업용	적합		순천시상하수도사업소	20040802	6.1			12.6			
2200400191	검백면	남양리	382-1	암반	농업용	지하수	적합		순천시상하수도사업소	20041117	6.4			1.6			
2200400199	미력면	미력리	355-1	층적	농업용	농업용	적합		순천시상하수도사업소	20041202	6.3			15.4			
2200500007	검백면	평호리	1016-4	층적	농업용	농업용	적합		순천시상하수도사업소	20050121	6.6			0.8			
2200500008	검백면	남양리	78-1	층적	농업용	농업용	적합		순천시상하수도사업소	20050121	6.5			0.6			
2200500009	보성읍	원봉리	59-5	층적	농업용	농업용	적합		순천시상하수도사업소	20050112	6			1.2			
2200500018	노동면	명봉리	733-2	층적	농업용	농업용	적합		순천시상하수도사업소	20050121	6.5			0.6			
2200500019	노동면	금호리	755-3	층적	농업용	농업용	적합		순천시상하수도사업소	20050121	6.4			0.6			
2200500020	노동면	명봉리	552-2	층적	농업용	농업용	적합		순천시상하수도사업소	20050121	6.4			0.6			
2200500024	검백면	평호리	산15	층적	농업용	농업용	적합		순천시상하수도사업소	20050121	6.5			0.7			
2200500025	노동면	거석리	717-1	층적	농업용	농업용	적합		순천시상하수도사업소	20050121	6.5			0.6			
2200500030	미력면	화방리	173-4	층적	농업용	농업용	적합		순천시상하수도사업소	20050414	7.6						
2200500032	미력면	미력리	722-10	층적	농업용	농업용	적합		순천시상하수도사업소	20050215	6.3			1.7			
2200500033	미력면	도개리	724-4	층적	농업용	농업용	적합		순천시상하수도사업소	20050215	6			1.4			
2200500034	미력면	덕림리	755	층적	농업용	농업용	적합		순천시상하수도사업소	20050215	6.3			1.4			
2200500035	미력면	덕림리	918-6	층적	농업용	농업용	적합		순천시상하수도사업소	20050215	6.2			1.4			
2200500036	미력면	덕림리	310-1	층적	농업용	농업용	적합		순천시상하수도사업소	20050215	6.2			1.4			
2200500037	미력면	반봉리	746-3	층적	농업용	농업용	적합		순천시상하수도사업소	20050215	6.2			1.5			
2200500038	미력면	도개리	883-14	층적	농업용	농업용	적합		순천시상하수도사업소	20050215	6.2			1.4			
2200500039	미력면	도개리	883-5	층적	농업용	농업용	적합		순천시상하수도사업소	20050215	6.3			1.3			
2200500041	미력면	웅장리	1019-6	층적	농업용	농업용	적합		순천시상하수도사업소	20050215	6.3			1.3			
2200500042	미력면	미력리	229-1	층적	농업용	농업용	적합		순천시상하수도사업소	20050213	6			1.4			
2200500043	미력면	웅장리	647-9	층적	농업용	농업용	적합		순천시상하수도사업소	20050215	6			1.4			
2200500044	미력면	덕림리	905-4	층적	농업용	농업용	적합		순천시상하수도사업소	20050215	6.3			1.7			
2200500046	노동면	거석리	522	암반	생활용	민용수	적합		순천시상하수도사업소	20050308	6.4			4.9			
2200500050	보성읍	우산리	373	층적	생활용	농업용	적합		순천시상하수도사업소	20050407	6.3			1.6			
2190100014	문덕면	문곡리	646	층적	생활용	민용수	적합		순천시상하수도사업소	20050715	6.6	30	0.2		2		
2190100072	웅치면	웅반리	101-1	암반	농업용	농업용	적합		순천시상하수도사업소	20031011	6.7			0.7		5	
2190100079	웅치면	중산리	226	암반	농업용	농업용	적합		순천시상하수도사업소	20031011	6.1			10.2		19	
2190100134	벌교읍	장좌리	559	층적	생활용	생활용	적합		순천시상하수도사업소	20051114	6.1	17	9.4		9		
2190100150	웅치면	대산리	산83-6	암반	농업용	농업용	적합		순천시상하수도사업소	20031011	6.3			2		4	
2190100152	웅치면	봉산리	134-3	암반	농업용	농업용	적합		순천시상하수도사업소	20031011	6.1			4.9		9	
2190100205	벌교읍	척령리	178-1	층적	생활용	생활용	적합		순천시상하수도사업소	20051013	6.1	11	13.7		13		

4.5 수질검사내역(계속)

관정번호	읍면	리	번지	대수층	용도	수질검사 종류	적합여부	부적합항목	수질검사기관	수질검사일자	pH	대장균 균수	일반세균 (CFU/ml)	질산성질소 (ml/l)	염소 (ml/l)	총대장 균균수	분원성 대장균균수
2190100211	웅치면	중산리	110	암반	농업용	농업용	적합		순천시상하수도사업소	20031011	6			15.7	30		
2190100277	벌교읍	장좌리	390-1	층적	공업용	공업용	적합		순천시상하수도사업소	20030425	7.5			5.5	9		
2190100278	벌교읍	장좌리	555-1	층적	생활용	생활용	적합		순천시상하수도사업소	20030424	6	8		8.4	46		
2190100284	벌교읍	회정리	646-3	층적	생활용	생활용	적합		순천시상하수도사업소	20051018	6.8			0.9	4		
2190100286	벌교읍	연산리	511	암반	생활용	생활용	적합		순천시상하수도사업소	20030421	7.2	4		3.2	6		
2190100334	벌교읍	척령리	184-3	암반	농업용	농업용	부적합	질산성질소	순천시상하수도사업소	20051202	6.3			38.8	23		
2190100357	벌교읍	연산리	614	암반	공업용	공업용	적합		순천시상하수도사업소	20030502	7.3			2.4	10		
2190100471	벌교읍	호동리	635	암반	생활용	음용수	적합		순천시상하수도사업소	20031223	6.8			4.2	5		
2190100478	벌교읍	회정리	790	암반	생활용	생활용	적합		순천시상하수도사업소	20051031	7			6.9	127		
2190100483	벌교읍	장양리	826-1	층적	공업용	공업용	적합		순천시상하수도사업소	20030429	7.2			2.9	10		
2190100484	벌교읍	회정리	527	암반	생활용	생활용	적합		순천시상하수도사업소	20051018	6.5			12.4	87		
2190100485	벌교읍	장좌리	589-1	층적	생활용	생활용	적합		순천시상하수도사업소	20030626	7.1	5		1.1	6		
2190100485	벌교읍	장좌리	589-1	층적	생활용	생활용	적합		순천시상하수도사업소	20051007	6.9	11		0.5	2		
2190100486	벌교읍	벌교리	508	암반	생활용	생활용	적합		순천시상하수도사업소	20051024	6.9	12		1.1	4		
2190100546	북내면	웅동리	240	암반	농업용	농업용	적합		순천시상하수도사업소	20031011	6			13.9	25		
2190100547	북내면	반석리	540-6	암반	농업용	농업용	적합		순천시상하수도사업소	20031011	6.1			11.6	9		
2199900055	벌교읍	장좌리	292	암반	생활용	음용수	적합		순천시상하수도사업소	20030425	7.3	0		0.7	5		
2199900055	벌교읍	장좌리	292	암반	생활용	음용수	적합		순천시상하수도사업소	20031020	6.8			3	0.6		
2199900055	벌교읍	장좌리	292	암반	생활용	음용수	적합		순천시상하수도사업소	20040817	6.6			1.4	7		
2200100036	북내면	북내리	574-1	암반	농업용	농업용	적합		순천시상하수도사업소	20031011	6			11.3	15		
2200100039	웅치면	유산리	산170	암반	농업용	농업용	적합		순천시상하수도사업소	20031011	6.2			6.5	13		
2200100041	웅치면	봉산리	545-4	암반	농업용	농업용	적합		순천시상하수도사업소	20031011	6.8			1.1	4		
2200100048	벌교읍	낙성리	77-7	암반	생활용	생활용	부적합	일반세균	순천시상하수도사업소	20051214	6.9		258	14.3	30		
2200100065	웅치면	봉산리	산172	암반	농업용	농업용	적합		순천시상하수도사업소	20030625	6.5			3.1	5		
2200200271	북내면	장천리	1309	층적	농업용	농업용	적합		순천시상하수도사업소	20031011	6.5			11.8	9		
2200200543	북내면	진봉리	508	층적	농업용	농업용	적합		순천시상하수도사업소	20031011	6.2			11.6	10		
2200202051	웅치면	봉산리	129-14	암반	농업용	농업용	적합		순천시상하수도사업소	20031011	6.7			0.7	6		
2200202058	웅치면	봉산리	587-1	층적	농업용	농업용	적합		순천시상하수도사업소	20040202	6			10.6	18		
2200203406	웅치면	중산리	404	층적	농업용	농업용	적합		순천시상하수도사업소	20041202	6.3			14.5	15		
2200203635	웅치면	강산리	1638-14	층적	농업용	농업용	적합		순천시상하수도사업소	20040202	6			11.5	19		
2200204125	웅치면	웅반리	633	층적	농업용	농업용	적합		순천시상하수도사업소	20041202	6.3			14.6	15		
2200204956	벌교읍	장양리	518	층적	농업용	농업용	적합		순천시상하수도사업소	20040803	7.1			0.1	3		
2200205002	벌교읍	호동리	258	층적	농업용	농업용	적합		순천시상하수도사업소	20031218	7			0.1	2		
2200205029	벌교읍	호동리	226	암반	생활용	음용수	적합		순천시상하수도사업소	20050530	7			0.2	2		

4.5 수질검사내역(계속)

관정번호	읍면	리	번지	대수층	용도	수질검사 종류	적합여부	부적합항목	수질검사기관	수질검사일자	pH	대장균 균수	일반세균 (CFU/ml)	질산성질소 (ml/l)	염소 (ml/l)	총대장 균균수	분원성 대장균균수
2200205029	별교읍	호동리	226	암반	생활용	음용수	적합		순천시상하수도사업소	20060515							
2200205032	별교읍	호동리	13	층적	생활용	음용수	적합		순천시상하수도사업소	20050530	6.9			2			
2200205032	별교읍	호동리	13	층적	생활용	음용수	적합		순천시상하수도사업소	20060515							
2200205035	별교읍	호동리	205-9	층적	생활용	음용수	부적합	총대장균균수	순천시상하수도사업소	20030503	6.8	0	4.5	7	검출		
2200206169	별교읍	칠동리	685	층적	농업용	농업용	적합		순천시상하수도사업소	20051101	6.8		0.3	3			
2200206287	별교읍	마동리	382	층적	농업용	농업용	적합		순천시상하수도사업소	20050927	6.2		0.8	1			
2200300030	별교읍	연산리	607-1	암반	농업용	농업용	적합		순천시상하수도사업소	20030304	7		2.3	5			
2200400033	웅치면	강산리	1796-3	층적	농업용	농업용	적합		순천시상하수도사업소	20040202	6.3		15.5	10			
2200400035	웅치면	강산리	1821-6	층적	농업용	농업용	적합		순천시상하수도사업소	20040202	6.5		15.9	9			
2200400037	웅치면	유산리	1077-2	층적	농업용	농업용	적합		순천시상하수도사업소	20040202	6.2		13.6	8			
2200400038	웅치면	봉산리	502-7	층적	농업용	농업용	적합		순천시상하수도사업소	20040202	6.3		13.3	9			
2200400040	웅치면	중산리	633-4	층적	농업용	농업용	적합		순천시상하수도사업소	20040202	6.4		14.8	9			
2200400041	웅치면	강산리	1633-14	층적	농업용	농업용	적합		순천시상하수도사업소	20040202	6.2		15.1	10			
2200400042	웅치면	웅반리	12-3	층적	농업용	농업용	적합		순천시상하수도사업소	20040202	6.3		14	9			
2200400043	웅치면	봉산리	491-1	층적	농업용	농업용	적합		순천시상하수도사업소	20040202	6.2		13.4	11			
2200400045	웅치면	웅반리	589	층적	농업용	농업용	적합		순천시상하수도사업소	20040202	6.3		14.1	9			
2200400047	웅치면	유산리	1038-4	층적	농업용	농업용	적합		순천시상하수도사업소	20040202	6.3		14.3	10			
2200400048	웅치면	유산리	1116-6	층적	농업용	농업용	적합		순천시상하수도사업소	20040202	6.2		13.4	8			
2200400050	웅치면	중산리	616-5	층적	농업용	농업용	적합		순천시상하수도사업소	20040202	6		11	17			
2200400052	웅치면	대산리	919-5	암반	농업용	농업용	적합		순천시상하수도사업소	20040202	6		11.1	17			
2200400056	웅치면	유산리	611-11	층적	농업용	농업용	적합		순천시상하수도사업소	20040202	6.3		13.9	9			
2200400059	웅치면	봉산리	215-2	암반	농업용	농업용	적합		순천시상하수도사업소	20040202	6		10.4	18			
2200400060	웅치면	웅반리	702-9	층적	농업용	농업용	적합		순천시상하수도사업소	20040202	6		11.1	18			
2200400062	웅치면	웅반리	709-4	층적	농업용	농업용	적합		순천시상하수도사업소	20040202	6		11	17			
2200400065	웅치면	중산리	660-7	층적	농업용	농업용	적합		순천시상하수도사업소	20040202	6.3		14.6	9			
2200400107	북내면	계산리	598	암반	생활용	생활용	적합		순천시상하수도사업소	20040330	6.6		0.7	2			
2200400124	별교읍	척령리	98-6	층적	농업용	농업용	적합		순천시상하수도사업소	20040510	6.4		13.9	15			
2200400162	별교읍	장양리	1437-11	암반	농업용	지하수	적합		순천시상하수도사업소	20041111	6.4		14.9	17			
2200400189	문덕면	웅암리	552	암반	농업용	지하수	적합		순천시상하수도사업소	20041104	6.5		19.6	38			
2200400190	문덕면	웅암리	380	암반	농업용	지하수	적합		순천시상하수도사업소	20041104	7.4		14.4	15			
2200400194	웅치면	웅반리	637	층적	농업용	농업용	적합		순천시상하수도사업소	20041202	6.3		14.8	15			
2200400206	별교읍	척령리	323-2	층적	농업용	농업용	적합		순천시상하수도사업소	20050502	6.4		2.1	4			
2200400220	문덕면	봉정리	58-1	암반	농업용	농업용	적합		순천시상하수도사업소	20050502	6.4		2.1	4			
2200500051	별교읍	장차리	325-1	암반	농업용	농업용	적합		순천시상하수도사업소	20050509	7.2		1.7	3			

4.6 질산성질소 내역

여 백

4.6 질산성질소 내역(계속)

조사번호	읍·면	리	NO ₃ -N	용도	총적/암반	우물심도	우물구경
219010065	검백면	남양리	1	농업용	암반	150	200
2190100452	검백면	남양리	2	농업용	암반	80	150
2200200682	검백면	남양리	3	농업용	암반	15	50
2200200855	검백면	남양리	7	농업용	암반	18	50
2200400191	검백면	남양리	1	농업용	암반	70	150
2200200712	검백면	남양리	4	농업용	총적	20	50
2190100436	검백면	도안리	1	농업용	암반	82	250
2200200591	검백면	도안리	0	농업용	총적	18	50
2200200600	검백면	도안리	1	농업용	총적	18	50
2200200606	검백면	도안리	1	농업용	총적	18	50
2200200610	검백면	도안리	3	농업용	총적	18	50
2200200812	검백면	도안리	1	농업용	총적	18	50
2200200817	검백면	도안리	1	농업용	총적	20	50
2200200613	검백면	사곡리	1	농업용	암반	19	50
2200200614	검백면	사곡리	2	농업용	총적	18	50
2200200621	검백면	사곡리	0	농업용	총적	19	50
2199200001	검백면	석호리	2	생활용	암반	65	200
2200200840	검백면	석호리	2	농업용	암반	19	50
2200200915	검백면	석호리	1	농업용	암반	110	200
2190100038	검백면	석호리	5	농업용	총적	50	100
2200200852	검백면	석호리	2	농업용	총적	23	50
2200200850	검백면	석호리	5	생활용	총적	20	40
2190100427	검백면	수남리	1	농업용	암반	63	150
2200200752	검백면	수남리	1	농업용	총적	18	50
2200300040	검백면	수남리	1	농업용	총적	60	150
2200200743	검백면	수남리	3	농업용	총적	20	50
2200200748	검백면	수남리	1	농업용	총적	21	50
2200200753	검백면	수남리	2	생활용	총적	50	70
2199900058	검백면	용산리	1	농업용	암반	80	150
2200200741	검백면	용산리	2	농업용	총적	18	50
2200200725	검백면	용산리	2	농업용	총적	20	50
2200200729	검백면	용산리	3	농업용	총적	23	50
2200200734	검백면	용산리	1	농업용	총적	23	50
2200200736	검백면	용산리	3	농업용	총적	20	50
2190100456	검백면	운림리	1	농업용	암반	35	150
2200300041	검백면	운림리	0	농업용	암반	60	150
2190100428	검백면	운림리	5	농업용	암반	82	250
2200200775	검백면	운림리	5	농업용	총적	25	50
2200200950	검백면	운림리	0	농업용	총적	18	50
2200200979	검백면	운림리	1	농업용	총적	18	50
2200200935	검백면	은덕리	4	농업용	총적	18	50
2200200939	검백면	은덕리	4	농업용	총적	13	50
2200300042	검백면	은덕리	4	농업용	암반	60	150

4.6 질산성질소 내역(계속)

조사번호	읍·면	리	NO ₃ -N	용도	총적/암반	우물심도	우물구경
2200200634	검백면	은덕리	1	농업용	총적	20	50
2200200773	검백면	은덕리	1	농업용	총적	18	50
2200200774	검백면	은덕리	1	농업용	총적	19	50
2200200872	검백면	평호리	0	농업용	총적	20	50
2200200883	검백면	평호리	2	농업용	총적	18	50
2200200758	검백면	평호리	1	농업용	총적	18	50
2200200761	검백면	평호리	0	농업용	총적	19	50
2200200766	검백면	평호리	1	농업용	총적	26	50
2200200869	검백면	평호리	0	농업용	총적	16	50
2200200030	노동면	감정리	1	농업용	암반	60	150
2190100413	노동면	감정리	7	농업용	총적	20	50
2200205929	노동면	감정리	2	농업용	총적	22	50
2190100404	노동면	거석리	1	농업용	암반	70	250
2190100405	노동면	거석리	6	농업용	암반	80	250
2190100422	노동면	거석리	6	생활용	총적	30	30
2200200029	노동면	거석리	1	농업용	암반	60	150
2200500046	노동면	거석리	7	생활용	암반	80	200
2200000015	노동면	광곡리	1	농업용	암반	49	32
2200205749	노동면	광곡리	1	농업용	총적	23	50
2200205786	노동면	광곡리	6	농업용	총적	19	50
2200205805	노동면	광곡리	1	농업용	총적	25	50
2200205810	노동면	광곡리	0	생활용	총적	19	20
2200205763	노동면	광곡리	0	농업용	총적	21	50
2200205839	노동면	광곡리	0	농업용	총적	22	50
2200205819	노동면	광곡리	2	생활용	총적	19	20
2190100407	노동면	금호리	1	생활용	암반	150	250
2200100049	노동면	금호리	0	농업용	암반	100	
2200205673	노동면	금호리	1	농업용	총적	22	50
2200205678	노동면	금호리	1	농업용	총적	22	50
2200100021	노동면	대련리	1	농업용	암반	70	150
2200205613	노동면	대련리	2	농업용	총적	20	50
2200205641	노동면	대련리	1	농업용	총적	22	50
2200205646	노동면	대련리	1	농업용	총적	23	50
2190100400	노동면	명봉리	0	농업용	암반	60	150
2200000039	노동면	명봉리	0	생활용	암반	70	150
2200205587	노동면	명봉리	0	생활용	총적	22	20
2200205534	노동면	명봉리	1	농업용	총적	22	50
2200205517	노동면	신천리	4	농업용	총적	22	50
2200205524	노동면	신천리	0	농업용	총적	18	50
2200205525	노동면	신천리	5	농업용	총적	19	50
2190100403	노동면	옥마리	3	농업용	총적	85	250
2200205489	노동면	옥마리	15	농업용	총적	20	50
2200205488	노동면	옥마리	17	농업용	총적	22	50

4.6 질산성질소 내역(계속)

조사번호	읍·면	리	NO ₃ -N	용도	총적/암반	우물심도	우물구경
2200205501	노동면	옥마리	1	농업용	총적	22	50
2200205433	노동면	용호리	4	농업용	총적	18	50
2200205438	노동면	용호리	4	농업용	총적	23	50
2190100416	노동면	용호리	2	농업용	총적	18	50
2200205414	노동면	용호리	3	농업용	총적	20	50
2200205416	노동면	용호리	7	농업용	총적	19	50
2190100398	노동면	학동리	1	농업용	암반	86	250
2200205360	노동면	학동리	2	생활용	총적	23	2
2200205371	노동면	학동리	4	생활용	총적	22	30
2200205398	노동면	학동리	1	농업용	총적	20	50
2190100421	노동면	학동리	2	농업용	총적	18	40
2200205384	노동면	학동리	1	농업용	총적	22	50
2200202256	미력면	덕림리	1	농업용	총적	18	50
2200500036	미력면	덕림리	1	농업용	총적	18	50
2200500044	미력면	덕림리	3	농업용	총적	18	50
2200202217	미력면	덕림리	4	농업용	총적	35	50
2200202236	미력면	덕림리	1	농업용	총적	18	50
2200202240	미력면	덕림리	4	농업용	총적	33	50
2190100385	미력면	도개리	11	농업용	총적	22	50
2200202143	미력면	도개리	0	농업용	총적	19	50
2200202146	미력면	도개리	0	농업용	암반	60	150
2200202176	미력면	도개리	0	농업용	총적	15	50
2200203393	미력면	도개리	0	농업용	총적	60	75
2200202207	미력면	도개리	0	농업용	총적	22	50
2200203391	미력면	도개리	12	농업용	총적	20	50
2190100368	미력면	미력리	8	농업용	암반	60	150
2200203362	미력면	미력리	2	농업용	총적	18.3	50
2200400199	미력면	미력리	2	농업용	총적	18	50
2200203352	미력면	미력리	1	농업용	총적	20.6	50
2200203375	미력면	미력리	1	농업용	총적	45	75
2200500032	미력면	미력리	2	농업용	총적	18	50
2190100374	미력면	반룡리	1	농업용	암반	30	300
2190100395	미력면	반룡리	3	생활용	총적	65	200
2200200047	미력면	반룡리	5	생활용	암반	100	50
2200203277	미력면	반룡리	1	농업용	총적	21	50
2200203326	미력면	반룡리	0	농업용	총적	19	50
2200203341	미력면	반룡리	1	농업용	총적	20	50
2200203182	미력면	용정리	10	생활용	총적	40	20
2200203218	미력면	용정리	2	농업용	총적	18	50
2200203219	미력면	용정리	7	생활용	총적	40	20
2200203222	미력면	용정리	6	농업용	총적	22	50
2200203228	미력면	용정리	2	생활용	암반	40	150
2200203242	미력면	용정리	8	생활용	총적	35	20

4.6 질산성질소 내역(계속)

조사번호	읍·면	리	NO ₃ -N	용도	총적/암반	우물심도	우물구경
2200400023	미력면	용정리	0	농업용	총적	18	50
2200500043	미력면	용정리	2	농업용	총적	18	50
2200300125	미력면	초당리	5	생활용	암반	150	150
2200203099	미력면	초당리	2	농업용	총적	22	50
2200203104	미력면	초당리	2	농업용	총적	26	50
2200203110	미력면	초당리	3	농업용	총적	20	50
2200203134	미력면	초당리	3	농업용	총적	15	50
2200400018	미력면	초당리	2	농업용	총적	18	50
2200202978	미력면	화방리	0	농업용	총적	20	50
2200203011	미력면	화방리	1	생활용	총적	30	16
2200203044	미력면	화방리	0	농업용	총적	18	50
2200203045	미력면	화방리	1	농업용	총적	14	50
2200203058	미력면	화방리	0	농업용	총적	18	50
2200203083	미력면	화방리	1	농업용	총적	19	50
2200203091	미력면	화방리	7	농업용	총적	18	50
2200203015	미력면	화방리	7	농업용	총적	23	50
2200203030	미력면	화방리	1	농업용	총적	13	50
2190100234	보성읍	대아리	10	생활용	암반	65	200
2190100252	보성읍	대아리	3	농업용	총적	30	50
2200206467	보성읍	대아리	9	농업용	총적	21	50
2200206470	보성읍	대아리	9	농업용	총적	20	50
2200206468	보성읍	대아리	1	농업용	총적	21	50
2200206484	보성읍	대아리	3	농업용	총적	19	50
2200206491	보성읍	대아리	2	농업용	총적	19	50
2200206494	보성읍	대아리	2	농업용	총적	13.2	50
2200206670	보성읍	대아리	8	농업용	총적	20	100
2200206690	보성읍	대아리	7	농업용	총적	40	50
2200206697	보성읍	대아리	1	농업용	총적	30	100
2200206698	보성읍	대아리	3	농업용	총적	20	50
2200206722	보성읍	대아리	7	생활용	총적	40	50
2200200049	보성읍	보성리	2	생활용	암반	120	100
2190100206	보성읍	보성리	4	생활용	암반	80	150
2190100233	보성읍	봉산리	0	생활용	암반	68	200
2200201886	보성읍	봉산리	0	농업용	총적	19.5	50
2190100495	보성읍	봉산리	0	농업용	총적	60	100
2200201887	보성읍	봉산리	1	농업용	총적	19.5	50
2200201914	보성읍	봉산리	0	농업용	총적	19	50
2200201872	보성읍	봉산리	1	농업용	총적	18	50
2200400075	보성읍	봉산리	2	농업용	암반	80	150
2200201913	보성읍	봉산리	10	농업용	총적	18	50
2200201910	보성읍	봉산리	9	농업용	총적	18	50
2200201932	보성읍	봉산리	10	생활용	총적	30	40
2200201790	보성읍	옥암리	1	농업용	총적	18	50

4.6 질산성질소 내역(계속)

조사번호	읍·면	리	NO ₃ -N	용도	총적/암반	우물심도	우물구경
2200201792	보성읍	옥암리	0	농업용	총적	27	50
2200201835	보성읍	옥암리	1	농업용	총적	40	50
2200201792	보성읍	옥암리	0	생활용	총적	40	50
2190100244	보성읍	옥평리	4	생활용	암반	80	50
2190100504	보성읍	옥평리	2	농업용	암반	80	250
2190100272	보성읍	옥평리	2	농업용	암반	70	150
2190100207	보성읍	용문리	1	생활용	암반	80	150
2200100030	보성읍	용문리	0	농업용	암반	50	200
2190100243	보성읍	용문리	1	생활용	암반	80	50
2200202935	보성읍	우산리	15	농업용	총적	40	50
2200500050	보성읍	우산리	3	농업용	암반	90	200
2200200051	보성읍	우산리	0	농업용	암반	50	40
2200202840	보성읍	우산리	3	농업용	총적	18	50
2200202618	보성읍	원봉리	5	농업용	총적	30	50
2200202611	보성읍	원봉리	2	농업용	총적	20	50
2200202624	보성읍	원봉리	1	농업용	총적	36	50
2200202639	보성읍	원봉리	1	농업용	총적	40	50
2200400181	보성읍	원봉리	2	농업용	총적	50	150
2200202623	보성읍	원봉리	5	농업용	총적	36	50
2200202655	보성읍	원봉리	7	농업용	총적	18	50
2190100232	보성읍	주봉리	1	생활용	암반	68	200
2190100494	보성읍	주봉리	1	농업용	총적	60	100
2200202372	보성읍	괘상리	4	농업용	총적	22	50
2200300064	보성읍	괘상리	2	농업용	총적	18	50
2200300154	보성읍	괘상리	0	농업용	총적	18	50
2200202349	보성읍	괘상리	3	농업용	총적	24	50
2200202334	보성읍	괘상리	1	농업용	총적	19.5	50
2200202306	보성읍	괘상리	7	농업용	총적	40	50
2200202295	보성읍	괘상리	3	농업용	총적	21	50
2200202274	보성읍	괘상리	1	농업용	총적	24	50
2200202300	보성읍	괘상리	5	농업용	총적	25	50
2200200033	울어면	고죽리	1	농업용	총적	60	150
2190100533	울어면	고죽리	6	농업용	총적	24	40
2200207300	울어면	고죽리	2	농업용	총적	18	50
2200206771	울어면	고죽리	3	농업용	총적	19	50
2200207316	울어면	고죽리	6	농업용	총적	19	50
2200100076	울어면	금천리	2	농업용	암반	70	250
2200100077	울어면	금천리	2	농업용	암반	75	250
2190100529	울어면	금천리	2	농업용	총적	24	40
2200207248	울어면	금천리	3	농업용	총적	18	50
2200207247	울어면	금천리	3	농업용	총적	18	50
2190100042	울어면	문양리	0	생활용	암반	150	250
2190100540	울어면	문양리	5	농업용	암반	85	250

4.6 질산성질소 내역(계속)

조사번호	읍·면	리	NO ₃ -N	용도	총적/암반	우물심도	우물구경
2199900053	율어면	문양리	0	농업용	암반	150	250
2200200031	율어면	문양리	0	농업용	암반	60	150
2200207595	율어면	문양리	1	농업용	암반	18	50
2190100525	율어면	문양리	0	농업용	암반	90	150
2200206790	율어면	문양리	3	농업용	총적	18	50
2200100035	율어면	선암리	2	농업용	암반	70	250
2200100042	율어면	선암리	5	농업용	암반	70	250
2200300096	율어면	선암리	2	농업용	총적	18	50
2200207211	율어면	선암리	2	농업용	총적	18	50
2200207209	율어면	선암리	3	농업용	총적	18	50
2200207212	율어면	선암리	2	농업용	총적	18	50
2200207215	율어면	선암리	5	생활용	총적	18	50
2200207218	율어면	선암리	1	생활용	총적	18	50
2200207214	율어면	선암리	2	생활용	총적	19	50
2200207447	율어면	유신리	2	농업용	총적	18	50
2200207445	율어면	유신리	1	생활용	총적	19	50
2200207330	율어면	유신리	2	농업용	총적	18	50
2200207441	율어면	유신리	1	농업용	총적	18	50
2200206776	율어면	유신리	2	생활용	총적	19	50
2200207445	율어면	유신리	1	생활용	총적	19	50
2200207444	율어면	유신리	1	생활용	총적	19	50
2200207435	율어면	유신리	2	생활용	총적	19	50
2200207540	율어면	율어리	3	농업용	총적	18	50
2200207579	율어면	율어리	5	농업용	암반	18	50
2200400164	율어면	율어리	3	생활용	총적	70	150
2200207522	율어면	율어리	5	농업용	총적	18	50
2200207535	율어면	율어리	1	농업용	총적	18	50
2200207542	율어면	율어리	1	농업용	총적	18	50
2200300087	율어면	율어리	1	농업용	총적	18	50
2200207259	율어면	율어리	4	생활용	총적	55	50
2200207260	율어면	율어리	4	생활용	총적	40	50
2200207570	율어면	율어리	2	생활용	총적	45	50
2200400164	율어면	율어리	3	생활용	총적	70	150
2200100046	율어면	이동리	7	농업용	암반	50	250
2200207266	율어면	이동리	2	농업용	총적	18	50
2200207270	율어면	이동리	1	농업용	총적	18	50
2200207291	율어면	이동리	7	생활용	총적	19	50
2200207279	율어면	이동리	18	생활용	총적	18	50
2200207262	율어면	이동리	2	농업용	총적	18	50
2200207366	율어면	이동리	2	생활용	총적	18	50
2200207279	율어면	이동리	5	생활용	총적	18	50
2200100047	율어면	장동리	1	농업용	암반	50	250
2200200032	율어면	장동리	1	농업용	암반	60	150

4.6 질산성질소 내역(계속)

조사번호	읍·면	리	NO ₃ -N	용도	총적/암반	우물심도	우물구경
2200207423	율어면	장동리	18	농업용	총적	18	50
2200207395	율어면	장동리	5	농업용	총적	18	50
2200207398	율어면	장동리	0	농업용	총적	19	50
2200207408	율어면	장동리	1	농업용	총적	18	50
2200206774	율어면	장동리	9	생활용	총적	19	50
2200207400	율어면	장동리	4	생활용	총적	19	50
2190100595	율어면	칠음리	5	농업용	암반	60	250
2200000037	율어면	칠음리	5	농업용	총적	80	150
2200300013	율어면	칠음리	1	생활용	암반	80	150
2200207577	율어면	칠음리	2	농업용	총적	18	50
2200207486	율어면	칠음리	2	농업용	총적	18	50
2190100046	득량면	에당리	8.712	생활용	총적	50	60
2190100050	득량면	해평리	11.190	농업용	암반	85	200
2190100056	득량면	삼정리	1.950	농업용	암반	63	250
2190100060	회천면	객산리	15.546	농업용	암반	70	250
2190100062	회천면	천포리	3.022	농업용	암반	24	50
2190100085	회천면	전일리	0.080	농업용	암반	90	250
2190100087	회천면	화죽리	1.422	농업용	암반	60	250
2190100089	회천면	천포리	1.546	생활용	암반	145	250
2190100093	회천면	회령리	7.274	농업용	암반	150	250
2190100097	회천면	영천리	10.108	농업용	암반	80	150
2190100107	회천면	벽교리	2.600	농업용	암반	25	50
2190100114	회천면	울포리	4.598	생활용	암반	65	200
2190100115	득량면	정흥리	4.460	농업용	암반	80	250
2190100117	득량면	정흥리	10.086	농업용	암반	82	250
2190100121	득량면	마천리	4.178	생활용	암반	150	250
2190100122	득량면	도촌리	1.510	생활용	암반	153	250
2190100127	득량면	삼정리	4.280	농업용	암반	60	100
2190100128	득량면	삼정리	8.280	농업용	암반	40	150
2190100129	득량면	정흥리	0.473	농업용	암반	74	150
2190100215	득량면	삼정리	0.806	농업용	총적	24	40
2199100002	득량면	해평리	6.266	생활용	암반	72	200
2199900047	회천면	서당리	3.066	농업용	암반	49	150
2199900051	회천면	영천리	0.307	농업용	암반	49	150
2200000004	회천면	객산리	5.156	농업용	암반	80	150
2200000006	회천면	객산리	7.152	농업용	암반	80	150
2200000009	회천면	영천리	7.844	농업용	암반	80	150
2200000023	득량면	송곡리	10.228	농업용	암반	80	350
2200100002	회천면	봉강리	0.376	농업용	암반	70	150
2200100007	득량면	마천리	5.592	농업용	암반	80	150
2200100008	득량면	비봉리	5.550	농업용	암반	80	150
2200100009	득량면	삼정리	2.700	농업용	암반	80	150
2200100016	회천면	회령리	3.454	농업용	암반	80	150

4.6 질산성질소 내역(계속)

조사번호	읍·면	리	NO ₃ -N	용도	총적/암반	우물심도	우물구경
2200100050	회천면	봉강리	0.176	농업용	암반	70	0
2200100060	회천면	화죽리	8.378	농업용	암반	80	150
2200200009	회천면	화죽리	8.332	농업용	암반	60	150
2200200025	득량면	비봉리	7.786	농업용	암반	60	150
2200200042	회천면	회령리	0.099	농업용	암반	50	30
2200201502	득량면	비봉리	6.250	농업용	암반	24	25
2200201503	득량면	비봉리	4.978	농업용	총적	24	25
2200201528	득량면	마천리	1.618	농업용	총적	20	40
2200201529	득량면	마천리	0.351	농업용	총적	24	25
2200201530	득량면	마천리	0.336	농업용	총적	24	25
2200201536	득량면	도촌리	1.848	농업용	총적	26	25
2200201539	득량면	도촌리	5.018	농업용	암반	30	25
2200201542	득량면	도촌리	4.050	농업용	암반	24	25
2200201577	득량면	예당리	0.722	농업용	총적	29	25
2200201596	득량면	예당리	16.884	농업용	총적	27	25
2200201622	득량면	송곡리	5.308	생활용	총적	27	25
2200203763	득량면	해평리	3.038	농업용	총적	29	25
2200203764	득량면	해평리	2.664	농업용	총적	26	25
2200203776	득량면	해평리	2.126	농업용	총적	24	27
2200203791	득량면	해평리	3.818	생활용	총적	28	25
2200203855	득량면	정흥리	1.528	농업용	총적	26	25
2200203865	득량면	정흥리	0.096	농업용	총적	28	25
2200203873	득량면	정흥리	2.466	농업용	암반	24	25
2200203884	득량면	오봉리	3.174	농업용	총적	24	25
2200203890	득량면	오봉리	1.158	농업용	암반	28	25
2200203897	득량면	오봉리	2.090	농업용	총적	29	25
2200203898	득량면	오봉리	2.594	농업용	총적	27	25
2200203907	득량면	오봉리	7.076	농업용	총적	27	25
2200203914	득량면	오봉리	13.034	농업용	총적	27	25
2200204155	득량면	오봉리	2.044	농업용	총적	29	25
2200204189	득량면	예당리	16.870	농업용	총적	29	25
2200204209	득량면	송곡리	0.622	농업용	총적	27	25
2200204213	득량면	송곡리	8.316	농업용	총적	24	25
2200204221	득량면	송곡리	0.061	농업용	총적	26	25
2200206789	득량면	비봉리	6.974	생활용	암반	60	150
2200206798	회천면	동율리	7.014	농업용	총적	19	50
2200206802	회천면	동율리	6.364	농업용	총적	19	50
2200206812	회천면	동율리	0.880	농업용	총적	27	50
2200206826	회천면	서당리	10.148	농업용	암반	25	50
2200206829	회천면	서당리	5.012	농업용	암반	16	50
2200206849	회천면	회령리	7.464	농업용	암반	20	50
2200206862	회천면	군농리	6.110	생활용	총적	18	50
2200206865	회천면	화죽리	8.616	농업용	암반	20	50

4.6 질산성질소 내역(계속)

조사번호	읍·면	리	NO ₃ -N	용도	총적/암반	우물심도	우물구경
2200206880	회천면	화죽리	6.846	농업용	총적	18	50
2200206887	회천면	전일리	1.106	농업용	총적	19	50
2200206892	회천면	전일리	0.022	농업용	총적	18	50
2200206917	회천면	서당리	5.322	농업용	암반	20	50
2200206920	회천면	천포리	10.136	농업용	암반	18	50
2200206945	회천면	영천리	5.300	농업용	총적	32	50
2200206959	회천면	벽교리	4.090	농업용	총적	22	50
2200206987	회천면	동율리	10.832	생활용	총적	23	50
2200206988	회천면	동율리	4.622	농업용	총적	19	50
2200207019	회천면	봉강리	2.784	농업용	총적	17	50
2200207031	회천면	화죽리	12.290	농업용	총적	20	50
2200207054	회천면	화죽리	11.370	농업용	총적	19	50
2200207063	회천면	군농리	3.864	농업용	총적	19	50
2200207086	회천면	봉강리	2.922	농업용	암반	18	4
2200207091	회천면	봉강리	1.828	농업용	암반	18	50
2200207109	회천면	군농리	2.592	농업용	총적	25	50
2200207118	회천면	벽교리	0.340	생활용	총적	19	50
2200207127	회천면	객산리	0.114	생활용	총적	19	50
2200207143	회천면	울포리	3.848	농업용	총적	22	50
2200207147	회천면	울포리	3.080	생활용	총적	15	50
2200207190	회천면	벽교리	7.720	농업용	총적	18	50
2200300027	득량면	해평리	7.452	농업용	총적	18	50
2200300077	득량면	오봉리	4.138	농업용	총적	18	50
2200300093	회천면	군농리	15.424	농업용	총적	50	50
2200300097	회천면	군농리	10.746	농업용	총적	18	50
2200300107	득량면	예당리	16.048	농업용	총적	18	50
2200300109	득량면	예당리	5.288	농업용	총적	18	50
2200300117	득량면	예당리	4.806	농업용	총적	18	50
2200300120	득량면	예당리	4.348	농업용	총적	18	50
2200400086	회천면	영천리	5.482	생활용	암반	70	150
2200400115	득량면	송곡리	2.822	농업용	암반	100	150
2200400177	회천면	천포리	6.752	농업용	암반	60	150
2200400202	회천면	전일리	8.798	농업용	암반	60	150
2190100019	조성면	조성리	8.540	농업용	총적	24	40
2190100189	조성면	매현리	2.130	농업용	암반	63	250
2190100197	조성면	조성리	0.086	농업용	총적	24	40
2190100199	조성면	축내리	1.078	생활용	총적	100	150
2200201449	조성면	동촌리	6.970	농업용	총적	23	40
2200201495	조성면	덕산리	17.680	농업용	총적	29	40
2200203932	조성면	덕산리	9.458	농업용	총적	26	40
2200204328	조성면	동촌리	3.054	농업용	총적	23	40
2200204352	조성면	덕산리	2.960	농업용	총적	25	40
2200204425	조성면	조성리	1.502	농업용	총적	25	40

4.6 질산성질소 내역(계속)

조사번호	읍·면	리	NO ₃ -N	용도	총적/암반	우물심도	우물구경
2200204439	조성면	축내리	3.754	농업용	총적	22	40
2200204447	조성면	축내리	3.926	농업용	총적	20	40
2200204510	조성면	매현리	4.828	농업용	총적	23	40
2200204622	조성면	조성리	3.842	생활용	총적	50	70
2200204631	조성면	조상리	3.830	농업용	총적	24	40
2200400005	조성면	덕산리	3.804	농업용	총적	18	50
2200400145	조성면	축내리	5.220	농업용	총적	18	50
2200400083	조성면	동촌리	0.496	농업용	총적	18	50
2200204324	조성면	동촌리	0.562	농업용	총적	25	50
2200400079	조성면	용전리	0.088	농업용	총적	18	50
2200400147	조성면	귀산리	0.056	농업용	총적	18	50
2200300011	조성면	용전리	4.112	농업용	총적	30	40
2200201343	조성면	귀산리	0.096	농업용	총적	23	50
2200201327	조성면	귀산리	10.512	농업용	총적	23	40
2200201554	조성면	용전리	11.330	농업용	총적	32	40
2200201336	조성면	귀산리	2.562	농업용	총적	22	40
2200201362	조성면	귀산리	9.016	농업용	총적	23	50
2200201559	조성면	용전리	12.438	농업용	총적	32	40
2200204270	조성면	용전리	1.250	생활용	총적	26	40
2200201382	조성면	봉능리	2.236	농업용	총적	22	40
2200300128	조성면	봉능리	3.886	농업용	총적	18	50
2200204358	조성면	봉능리	15.126	농업용	총적	25	40
2200200022	조성면	봉능리	4.006	농업용	암반	60	150
2200201400	조성면	우천리	8.784	농업용	총적	27	50
2200201392	조성면	우천리	9.586	농업용	총적	22	40
2200201415	조성면	우천리	8.304	농업용	총적	22	40
2200201387	조성면	우천리	3.194	농업용	총적	25	40
2200204563	조성면	매현리	4.718	농업용	총적	24	40
2200201427	조성면	우천리	4.586	농업용	총적	25	40
2200204578	조성면	매현리	0.844	농업용	총적	26	40
2200200054	조성면	대곡리	3.156	농업용	암반	50	150
2200400125	조성면	대곡리	3.902	농업용	암반	60	150
2200204436	조성면	대곡리	2.546	농업용	총적	36	50
2200100013	조성면	은곡리	3.348	생활용	암반	60	150
2200204424	조성면	대곡리	6.130	농업용	총적	20	40
2200201434	조성면	대곡리	4.750	농업용	총적	27	40
2200204471	조성면	은곡리	0.851	농업용	총적	24	40
2200201231	조성면	은곡리	2.170	농업용	총적	22	40
2200204503	조성면	은곡리	8.062	농업용	총적	27	40
2200204494	조성면	은곡리	6.936	농업용	총적	24	40
2200201261	조성면	신월리	2.598	생활용	총적	50	70
2200204454	조성면	신월리	3.986	농업용	총적	24	40
2200203937	조성면	신월리	14.194	농업용	총적	31	40

4.6 질산성질소 내역(계속)

조사번호	읍·면	리	NO ₃ -N	용도	총적/암반	우물심도	우물구경
2200201304	조성면	산월리	8.560	농업용	총적	26	40
2200400063	웅치면	강산리	3.2	농업용	총적	15	50
2200203715	웅치면	강산리	1.4	농업용	총적	25	40
2200203650	웅치면	강산리	3.7	농업용	총적	20	40
2200203757	웅치면	강산리	3.5	농업용	총적	10	40
2200203618	웅치면	강산리	1.5	농업용	총적	20	40
2200203612	웅치면	강산리	1.1	농업용	총적	12	40
2200203547	웅치면	강산리	26.1	농업용	총적	15	40
2200203564	웅치면	강산리	9.7	농업용	총적	20	40
2200400096	웅치면	중산리	4.2	농업용	총적	50	50
2200400092	웅치면	중산리	6.7	농업용	총적	50	50
2200400065	웅치면	중산리	0.9	농업용	총적	50	50
2200202130	웅치면	중산리	2.1	농업용	총적	50	40
2200202129	웅치면	중산리	2.9	농업용	총적	50	40
2200203512	웅치면	중산리	18	농업용	총적	50	60
2200203444	웅치면	중산리	6.9	농업용	총적	50	40
2200203440	웅치면	중산리	1.9	농업용	총적	30	70
2200204079	웅치면	용반리	3.9	생활용	총적	25	40
2200204101	웅치면	용반리	0.5	농업용	총적	50	40
2200204112	웅치면	용반리	4.9	농업용	총적	50	75
2200201993	웅치면	용반리	4	농업용	총적	50	40
2200201987	웅치면	용반리	2.4	농업용	총적	20	40
2200201984	웅치면	용반리	1.1	농업용	총적	20	40
2200202104	웅치면	대산리	8.2	농업용	총적	50	40
2200202113	웅치면	대산리	7.9	농업용	총적	50	40
2200202101	웅치면	대산리	2	농업용	총적	50	40
2200202119	웅치면	대산리	5.9	농업용	총적	50	40
2200203418	웅치면	용반리	9.7	농업용	총적	50	40
2190100150	웅치면	대산리	2.3	농업용	암반	149	250
2200000017	웅치면	용반리	1.9	농업용	암반	100	150
2200200078	북내면	반석리	3.1	농업용	총적	50	50
2200400169	북내면	반석리	1.2	농업용	총적	50	50
2200200579	북내면	반석리	24.7	생활용	총적	21	30
2200200083	북내면	반석리	6.9	생활용	총적	25	70
2200200069	북내면	북내리	8.5	농업용	총적	50	50
2190100546	북내면	용동리	5.2	농업용	암반	100	250
2200200099	북내면	용동리	1.3	농업용	총적	20	50
2200200559	북내면	용동리	2.3	농업용	총적	50	50
2200200562	북내면	용동리	15.2	농업용	총적	20	50
2200200106	북내면	진봉리	1.3	농업용	총적	20	50
2200200110	북내면	진봉리	2.4	농업용	총적	20	50
2200200120	북내면	진봉리	1.5	농업용	총적	>50	50
2200200295	북내면	계산리	3	농업용	암반	25	70

4.6 질산성질소 내역(계속)

조사번호	읍·면	리	NO ₃ -N	용도	총적/암반	우물심도	우물구경
2200200294	북내면	계산리	0.9	농업용	총적	25	40
2200400107	북내면	계산리	3.2	생활용	암반	70	150
2200200070	북내면	북내리	1.1	생활용	총적	15	60
2200200063	북내면	북내리	3.6	생활용	총적	25	30
2200200058	북내면	북내리	1	생활용	총적	6	30
2200200151	북내면	봉천리	2.7	생활용	총적	20	30
2200200166	북내면	봉천리	5.9	생활용	총적	52	30
2200200183	북내면	봉천리	5.7	생활용	총적	15	30
2200200190	북내면	용전리	6.8	농업용	총적	50	50
2200200201	북내면	용전리	0.4	농업용	총적	50	50
2200200207	북내면	용전리	8.9	생활용	총적	28	30
2200200447	북내면	유정리	3.2	농업용	암반	25	70
2200200413	북내면	유정리	1.7	농업용	암반	50	50
2200200431	북내면	유정리	3.6	농업용	암반	25	70
2200200312	북내면	유정리	2.2	농업용	암반	25	70
2200200276	북내면	장천리	2	농업용	총적	50	50
2200200249	북내면	장천리	4.8	농업용	총적	50	50
2200200340	북내면	장천리	2.5	농업용	총적	50	50
2200200199	북내면	용전리	8.8	생활용	총적	28	30
2200201025	문덕면	귀산리	1.2	농업용	총적	30	50
2200201106	문덕면	귀산리	5.5	농업용	총적	25	50
2200201102	문덕면	덕치리	1	생활용	총적	30	50
2200500010	문덕면	덕치리	2.3	생활용	암반	80	150
2190100023	문덕면	용암리	0.1	농업용	암반	150	250
2200500047	문덕면	용암리	1.3	생활용	암반	150	200
2190100003	문덕면	용암리	0.4	생활용	암반	150	250
2200201140	문덕면	용암리	11	농업용	총적	30	50
2200201110	문덕면	용암리	9.5	생활용	총적	10	50
2200200501	북내면	시천리	3.5	농업용	총적	50	50
2200400108	북내면	시천리	0.6	농업용	총적	50	50
2200200496	북내면	시천리	4.5	생활용	총적	20	30
2200200006	북내면	시천리	0.3	농업용	암반	100	150
2200200498	북내면	시천리	1.3	생활용	총적	20	50
2200200378	북내면	장천리	2.8	농업용	총적	50	50
2200201176	문덕면	운곡리	1.9	생활용	총적	25	50
2200201039	문덕면	운곡리	1.8	농업용	총적	30	50
2200400118	문덕면	운곡리	1.6	농업용	총적	50	50
2200201058	문덕면	운곡리	1.5	생활용	총적	30	50
2200201043	문덕면	운곡리	4.1	농업용	총적	30	50
2200201030	문덕면	죽산리	2.4	생활용	총적	10	50
2200400113	문덕면	죽산리	0.3	생활용	총적	18	50
2200201032	문덕면	죽산리	불검출	생활용	총적	10	50
2200201038	문덕면	죽산리	2	생활용	총적	30	50

4.6 질산성질소 내역(계속)

조사번호	읍·면	리	NO ₃ -N	용도	총적/암반	우물심도	우물구경
2200000034	북내면	동교리	4.4	농업용	암반	100	150
2190100002	문덕면	봉정리	4.2	생활용	암반	70	200
2200201097	문덕면	동산리	8.2	농업용	총적	30	50
2200201137	문덕면	동산리	1.6	농업용	총적	30	50
2200201133	문덕면	봉정리	1	농업용	총적	25	50
2200201090	문덕면	동산리	3.2	농업용	총적	30	50
2200200241	북내면	동교리	6.3	농업용	총적	100	150
2200200463	북내면	동교리	0.6	농업용	암반	25	150
2200200477	북내면	동교리	0.8	농업용	총적	25	30
2200200489	북내면	동교리	4.3	생활용	총적	20	30
2200200131	북내면	일봉리	1.6	생활용	암반	50	150
2200200517	북내면	일봉리	0.3	생활용	총적	15	30
2200200513	북내면	일봉리	0.4	농업용	총적	20	50
2200200001	북내면	일봉리	불검출	농업용	암반	100	150
2200203978	웅치면	봉산리	0.4	농업용	총적	50	40
2200203967	웅치면	봉산리	4.5	농업용	총적	50	40
2200203993	웅치면	봉산리	13.7	농업용	총적	50	40
2200203956	웅치면	대산리	0.2	농업용	총적	50	40
2200204065	웅치면	유산리	0.5	농업용	총적	50	40
2200202013	웅치면	봉산리	2.4	농업용	총적	50	40
2200202001	웅치면	대산리	0.9	농업용	총적	50	40
2200202057	웅치면	봉산리	1.9	농업용	총적	50	40
2200202018	웅치면	봉산리	9.3	농업용	총적	50	40
2200202034	웅치면	봉산리	0.2	농업용	총적	50	40
2200202022	웅치면	봉산리	1.1	농업용	총적	50	40
2200202107	웅치면	대산리	0.5	농업용	총적	50	60
2200400055	웅치면	유산리	1.9	농업용	총적	50	50
2200203969	웅치면	유산리	7.6	농업용	총적	50	40
2200204001	웅치면	유산리	2	농업용	총적	50	40
2200204066	웅치면	유산리	0.3	농업용	총적	50	40
2200204073	웅치면	유산리	1.2	농업용	총적	50	40
2200204030	웅치면	유산리	1.8	농업용	총적	50	40
2200201981	웅치면	유산리	1.6	농업용	총적	50	40
2200201007	문덕면	양동리	4.4	농업용	총적	14	50
2200201115	문덕면	양동리	4.4	농업용	총적	16	50
2190100025	문덕면	양동리	8.2	농업용	암반	149	250
2200201130	문덕면	양동리	7.6	농업용	총적	15	50
2200201120	문덕면	양동리	2.3	농업용	총적	12	50
2200207608	문덕면	운곡리	0.1	생활용	총적	100	150
2190100586	북내면	계산리	2.1	농업용	암반	70	50
2200200056	북내면	용동리	0.6	생활용	총적	20	50
2200205262	벌교읍	장좌리	11.6	생활용	총적	40	40
2200205269	벌교읍	장좌리	6	생활용	총적	40	40

4.6 질산성질소 내역(계속)

조사번호	읍·면	리	NO ₃ -N	용도	총적/암반	우물심도	우물구경
2200205207	벌교읍	영등리	43.5	생활용	총적	50	50
2200205215	벌교읍	영등리	22.4	생활용	총적	50	50
2200205201	벌교읍	영등리	6.2	생활용	총적	40	50
2200205205	벌교읍	영등리	5.2	생활용	총적	50	50
2200205220	벌교읍	영등리	14.1	생활용	총적	50	50
2200205953	벌교읍	영등리	4.1	농업용	총적	70	40
2190100277	벌교읍	장차리	8.6	공업용	총적	10	45
2190100467	벌교읍	영등리	2.4	농업용	암반	149	150
2190100475	벌교읍	장차리	0.1	생활용	총적	20	50
2200206279	벌교읍	마동리	24.5	생활용	총적	50	40
2200205980	벌교읍	마동리	1.1	농업용	총적	80	50
2200206258	벌교읍	마동리	4.9	생활용	총적	40	40
2190100330	벌교읍	마동리	3.7	농업용	암반	149	150
2190100347	벌교읍	마동리	3.2	농업용	총적	70	40
2200205973	벌교읍	마동리	7.1	농업용	총적	80	40
2200204786	벌교읍	마동리	11.7	생활용	총적	40	40
2200206004	벌교읍	마동리	1.9	농업용	총적	65	40
2200205983	벌교읍	마동리	0.6	농업용	총적	80	50
2200205036	벌교읍	호동리	3.8	생활용	총적	25	50
2200206094	벌교읍	호동리	5.1	농업용	총적	57	50
2200206143	벌교읍	호동리	7.1	농업용	총적	52	50
2200205043	벌교읍	호동리	10.5	생활용	총적	30	50
2200206092	벌교읍	호동리	3.8	농업용	총적	70	50
2200206139	벌교읍	호동리	17.3	농업용	총적	115	40
2200206119	벌교읍	호동리	40.1	농업용	총적	60	60
2200205048	벌교읍	호동리	9.2	생활용	총적	40	50
2200205013	벌교읍	호동리	10.2	생활용	총적	30	50
2200204992	벌교읍	호동리	17.7	생활용	총적	30	50
2200206022	벌교읍	대포리	19.2	농업용	총적	60	50
2200206025	벌교읍	대포리	0.3	농업용	총적	80	50
2200206027	벌교읍	대포리	11.9	농업용	총적	60	50
2190100339	벌교읍	대포리	3.9	농업용	암반	149	150
2200206017	벌교읍	대포리	6	농업용	총적	64	40
2190100466	벌교읍	대포리	7	농업용	암반	149	200
2200206015	벌교읍	장암리	3.8	농업용	총적	80	50
2190100310	벌교읍	장암리	11	농업용	암반	149	250
2200205195	벌교읍	장암리	15.1	생활용	총적	40	50
2190100230	벌교읍	장암리	1.8	농업용	총적	50	60
2190100340	벌교읍	장암리	9.7	농업용	총적	50	50
2200205194	벌교읍	장암리	0.6	생활용	총적	40	50
2200206026	벌교읍	장암리	4	농업용	총적	80	50
2200205199	벌교읍	영등리	2.3	생활용	총적	40	50
2200205200	벌교읍	영등리	13	생활용	총적	40	50

4.6 질산성질소 내역(계속)

조사번호	읍·면	리	NO ₃ -N	용도	총적/암반	우물심도	우물구경
2200205196	벌교읍	영등리	8.2	생활용	총적	40	50
2200206165	벌교읍	칠동리	6	농업용	총적	75	50
2200204797	벌교읍	칠동리	7.7	생활용	총적	40	50
2200206170	벌교읍	칠동리	2.5	농업용	총적	70	40
2200206164	벌교읍	칠동리	3.5	농업용	총적	60	50
2190100337	벌교읍	칠동리	1.5	농업용	총적	50	40
2200300035	벌교읍	칠동리	18.1	생활용	총적	40	50
2190100342	벌교읍	칠동리	2.5	농업용	총적	90	50
2190100344	벌교읍	칠동리	4	농업용	총적	90	50
벌교 옥전 미신고 052	벌교읍	옥전리	5.2	농업용	총적	46	50
2200206309	벌교읍	옥전리	22.9	생활용	총적	35	50
벌교 옥전 미신고 032	벌교읍	옥전리	1.3	생활용	총적	50	30
벌교 옥전 미신고 035	벌교읍	옥전리	1.7	농업용	총적	49	50
벌교 옥전 미신고 008	벌교읍	옥전리	8	생활용	암반	123	150
2200204816	벌교읍	옥전리	2.2	생활용	총적	40	50
2200206314	벌교읍	옥전리	8.4	생활용	총적	40	50
2200204807	벌교읍	옥전리	2.5	생활용	총적	20	50
2200204802	벌교읍	옥전리	7.1	생활용	총적	20	50
2200206221	벌교읍	증광리	3	농업용	총적	75	50
2200000028	벌교읍	증광리	2.4	농업용	암반	95	180
2200206315	벌교읍	증광리	2.1	생활용	총적	45	50
2200204899	벌교읍	장좌리	10.8	농업용	총적	70	50
2200205228	벌교읍	장좌리	3	생활용	총적	30	40
2200205231	벌교읍	장좌리	24.2	생활용	총적	30	40
2190100332	벌교읍	장좌리	36.2	농업용	암반	149	150
2200205282	벌교읍	척령리	21.4	생활용	총적	30	40
2200206207	벌교읍	척령리	0.5	농업용	총적	101	40
2200205307	벌교읍	척령리	4.7	생활용	총적	40	50
2200205300	벌교읍	척령리	4	생활용	총적	30	40
2200205333	벌교읍	척령리	21.5	생활용	총적	40	50
2200205346	벌교읍	척령리	2.9	생활용	총적	40	40
2200400124	벌교읍	척령리	7.9	농업용	총적	50	50
2190100482	벌교읍	벌교리	1.1	공업용	총적	20	40
2190100486	벌교읍	벌교리	5.7	생활용	암반	172	200
2200206575	벌교읍	지동리	26.5	생활용	총적	28	25
2200204844	벌교읍	지동리	9.3	농업용	총적	80	50
2200206413	벌교읍	지동리	8.4	생활용	총적	70	50
2200206375	벌교읍	지동리	3.5	생활용	총적	40	40
2200204850	벌교읍	지동리	0.5	농업용	총적	70	40
2200204847	벌교읍	지동리	34.1	농업용	총적	95	50
2200206403	벌교읍	지동리	8	생활용	총적	45	40
2200204838	벌교읍	지동리	0.5	농업용	총적	90	40
2200206645	벌교읍	전동리	10	생활용	총적	60	50

4.6 질산성질소 내역(계속)

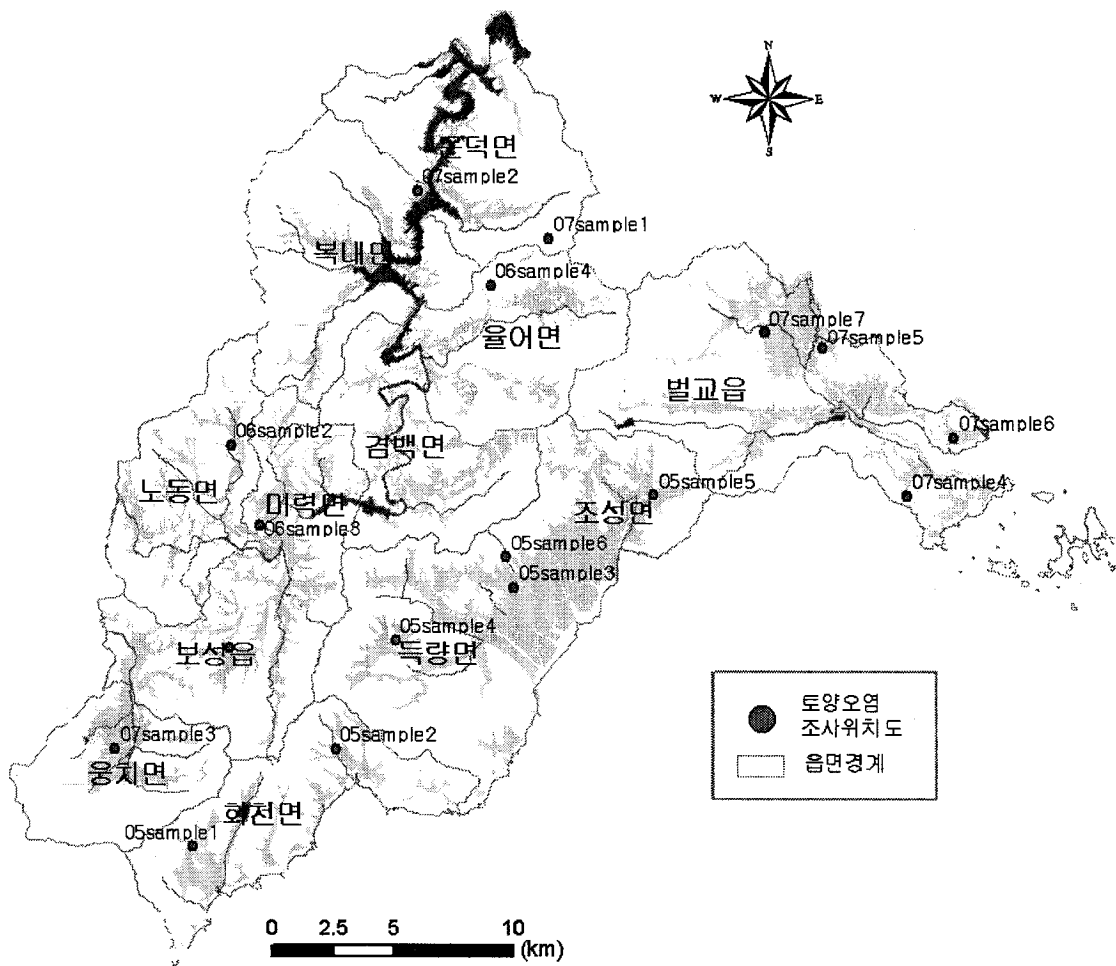
조사번호	읍·면	리	NO ₃ -N	용도	총적/암반	우물심도	우물구경
2200204878	별교읍	전동리	3	농업용	총적	144	50
2200204876	별교읍	전동리	3.8	농업용	총적	60	50
2200206553	별교읍	전동리	6.3	생활용	총적	50	40
2200204869	별교읍	전동리	4.2	농업용	총적	60	50
2200204882	별교읍	전동리	3.7	생활용	총적	70	50
2200204889	별교읍	전동리	1.2	농업용	총적	70	50
2200400134	별교읍	전동리	불검출	농업용	총적	40	60
2200205968	별교읍	연산리	4.2	농업용	총적	69	50
2200205960	별교읍	연산리	2.3	농업용	총적	90	50
2199900056	별교읍	연산리	4.8	생활용	암반	90	200
2200205188	별교읍	연산리	5.3	생활용	총적	30	50
2200205969	별교읍	연산리	1.5	농업용	총적	90	50
2200100005	별교읍	연산리	1.3	농업용	총적	60	50
2190100265	별교읍	연산리	4.7	생활용	암반	130	200
2200205970	별교읍	봉림리	1.8	농업용	총적	66	50
2190100283	별교읍	회정리	8	생활용	총적	50	100
2197200001	별교읍	회정리	4.6	공업용	암반	300	200
2200206087	별교읍	회정리	5.3	농업용	총적	70	50
2200300137	별교읍	회정리	4.1	농업용	총적	90	50
2200205170	별교읍	회정리	29.7	생활용	총적	30	20
2200206084	별교읍	회정리	5.6	농업용	총적	60	40
2200206220	별교읍	증광리	6.2	농업용	총적	70	50
2190100137	별교읍	증광리	5.3	농업용	총적	90	70
2200206317	별교읍	증광리	13	생활용	총적	45	50
2200206229	별교읍	증광리	3.9	농업용	총적	133	40
2200206324	별교읍	증광리	2.7	생활용	총적	35	50
2200206334	별교읍	증광리	4.6	생활용	총적	55	40
2200206192	별교읍	추동리	3.2	농업용	총적	70	40
2200206181	별교읍	추동리	14.4	농업용	암반	70	40
2200204715	별교읍	추동리	0.6	생활용	총적	65	40
2200206202	별교읍	추동리	1.6	농업용	총적	65	40
2200206185	별교읍	추동리	2.9	생활용	총적	80	50
2200204708	별교읍	추동리	7.2	생활용	총적	65	40
2200206188	별교읍	추동리	7	농업용	총적	70	40
2200206337	별교읍	추동리	2.9	생활용	총적	55	50
2200206191	별교읍	추동리	6.1	농업용	암반	75	40
2200206189	별교읍	추동리	2.1	농업용	총적	91	40
2200204734	별교읍	낙성리	7.5	생활용	암반	30	40
2200204718	별교읍	낙성리	19.7	생활용	총적	30	35
2200206061	별교읍	낙성리	4.2	농업용	암반	90	50
2200204761	별교읍	낙성리	17	생활용	암반	70	50
2200100048	별교읍	낙성리	12.7	생활용	암반	50	150
2200204741	별교읍	낙성리	14	생활용	총적	40	40

4.6 질산성질소 내역(계속)

조사번호	읍·면	리	NO ₃ -N	용도	총적/암반	우물심도	우물구경
2200206054	별교읍	낙성리	2	농업용	암반	75	50
2200206064	별교읍	낙성리	12.3	농업용	암반	95	40
2200206033	별교읍	낙성리	4.2	농업용	암반	85	50
2190100350	별교읍	낙성리	0.3	농업용	암반	92	50
2200206030	별교읍	낙성리	2.3	농업용	총적	80	50
2200206078	별교읍	고읍리	4.1	농업용	총적	80	50
2200206066	별교읍	고읍리	13.6	생활용	총적	45	40
2190100320	별교읍	고읍리	0.6	농업용	암반	60	50
2190100349	별교읍	고읍리	5	농업용	암반	92	50
2200206596	별교읍	고읍리	15.7	생활용	총적	27	25
2200206617	별교읍	고읍리	3.4	생활용	총적	35	25
2200206542	별교읍	고읍리	11.7	생활용	총적	40	40
2200206547	별교읍	고읍리	10.8	생활용	총적	50	40
2200206074	별교읍	고읍리	0.1	농업용	총적	50	40
2200206068	별교읍	고읍리	3.3	농업용	총적	95	50
2200206522	별교읍	고읍리	2.7	생활용	총적	60	40
2200206511	별교읍	고읍리	2.3	생활용	총적	50	40
2200204885	별교읍	고읍리	0.9	농업용	총적	65	50
2200205074	별교읍	장양리	5.6	생활용	총적	40	50
2200205945	별교읍	장양리	12.3	농업용	총적	70	50
2200205098	별교읍	장양리	22.6	생활용	총적	40	50
2200204950	별교읍	장양리	16.3	농업용	총적	101	50
2200205120	별교읍	장양리	3.6	생활용	총적	30	20
2200205952	별교읍	장양리	4.1	농업용	총적	52	40
2200205161	별교읍	장양리	2	생활용	총적	30	20
2200205159	별교읍	장양리	10.2	생활용	총적	30	20
2190100343	별교읍	장양리	1.6	농업용	암반	90	150

4.7 농경지 토양오염분석

여 백



【토양오염조사 위치도】

4.7 농경지 토양오염분석 결과(계속)

구분	지점번호	위치	Cd	Cu	As	Hg	Pb	Cr+6	유기인	아연	니켈	페놀	불소	pH	지목
	평균		0.083	4.343	0.318	0.079	5.769	0.167	0.000	84.135	37.981	1.300	49.587	6.9	
	관리조사		0.101	3.031	0.730	0.219	3.699	0.502	n,d	95.819	37.981	1.300	49.587	7.3	
	지역망		0.070	6.231	0.058	0.002	7.447	0	0	79.270	n,d	n,d	n,d	6.6	
	전국망		0.078	3.768	0.167	0.016	6.162	0	0	77.317	n,d	n,d	n,d	-	
	평균		0.101	3.031	0.730	0.219	3.699	0.502	n,d	95.819	37.981	1.300	49.587	7.3	
관리조사	sample1	회천면 회령리	0.155	3.010	0.204	0.023	3.705	1.340	n,d	n,d	n,d	1.603	n,d	7.5	전
	sample2	회천면 화죽리	0.140	2.705	0.038	0.014	4.970	0.895	n,d	n,d	n,d	n,d	n,d	7.1	전
	sample3	득량면 예당리	0.165	2.330	1.600	0.028	4.455	0.660	n,d	n,d	n,d	n,d	n,d	7.5	전
	sample4	득량면 마천리	0.085	3.695	0.028	0.025	2.695	0.225	n,d	n,d	n,d	n,d	n,d	7.0	전
	sample5	조성면 은곡리	0.080	3.735	0.088	0.025	4.315	0.490	n,d	n,d	n,d	n,d	n,d	7.4	답
	sample6	조성면 동춘리	0.155	2.420	0.053	0.034	3.095	0.725	n,d	n,d	n,d	n,d	n,d	7.4	전
	sample7	보성읍 패상리	0.134	n,d	0.029	0.109	1.855	0.265	n,d	n,d	n,d	1.233	n,d	7.5	답
	sample8	노동면 명봉리	0.165	4.970	0.260	0.086	8.350	0.365	n,d	n,d	n,d	n,d	n,d	7.1	답
	sample9	미력면 도개리	0.035	3.785	0.023	0.084	4.450	0.375	n,d	n,d	n,d	n,d	n,d	7.5	전
	sample10	울어면 고죽리	0.080	3.295	0.040	0.517	3.900	0.370	n,d	n,d	n,d	1.063	n,d	7.0	전
	sample11	문덕면 귀산리	0.075	1.195	3.938	0.324	3.250	0.275	n,d	108.733	36.733	n,d	31.580	n,d	산
	sample12	북내면 시천리	0.060	5.010	3.125	0.259	5.000	0.295	n,d	93.867	36.400	n,d	110.670	n,d	산
	sample13	웅치면 중산리	0.115	1.680	1.000	1.302	2.400	0.615	n,d	87.400	26.800	n,d	28.000	n,d	답
	sample14	벌교읍 영동리	0.090	5.180	0.700	0.203	2.350	0.34	n,d	108.800	86.433	n,d	75.140	n,d	답
	sample15	벌교읍 연산리	0.075	2.725	0.388	0.260	2.700	0.315	n,d	83.200	28.867	n,d	55.760	n,d	전
	sample16	벌교읍 호동리	0.075	2.095	0.763	0.224	2.800	0.785	n,d	113.667	31.367	n,d	12.980	n,d	도로
	sample17	벌교읍 고읍리	0.035	0.665	0.125	0.208	2.600	0.205	n,d	75.067	19.267	n,d	32.980	n,d	답
	평균		0.070	6.231	0.058	0.002	7.447	0.000	0.000	79.270	n,d	n,d	n,d	6.586	
지역망	RA-22	보성읍 주봉리	0.005	3.326	0.103	0	3.543	0	n,d	84.74	n,d	n,d	n,d	7.4	학교용지
	RC-08	보성읍 용문리	0.073	5.338	0.032	0	9.318	0	n,d	103.47	n,d	n,d	n,d	6.2	도로
	RD-03	득량면 오봉리	0.172	22.278	0.092	0	19.748	0	n,d	138.66	n,d	n,d	n,d	6.5	철도용지

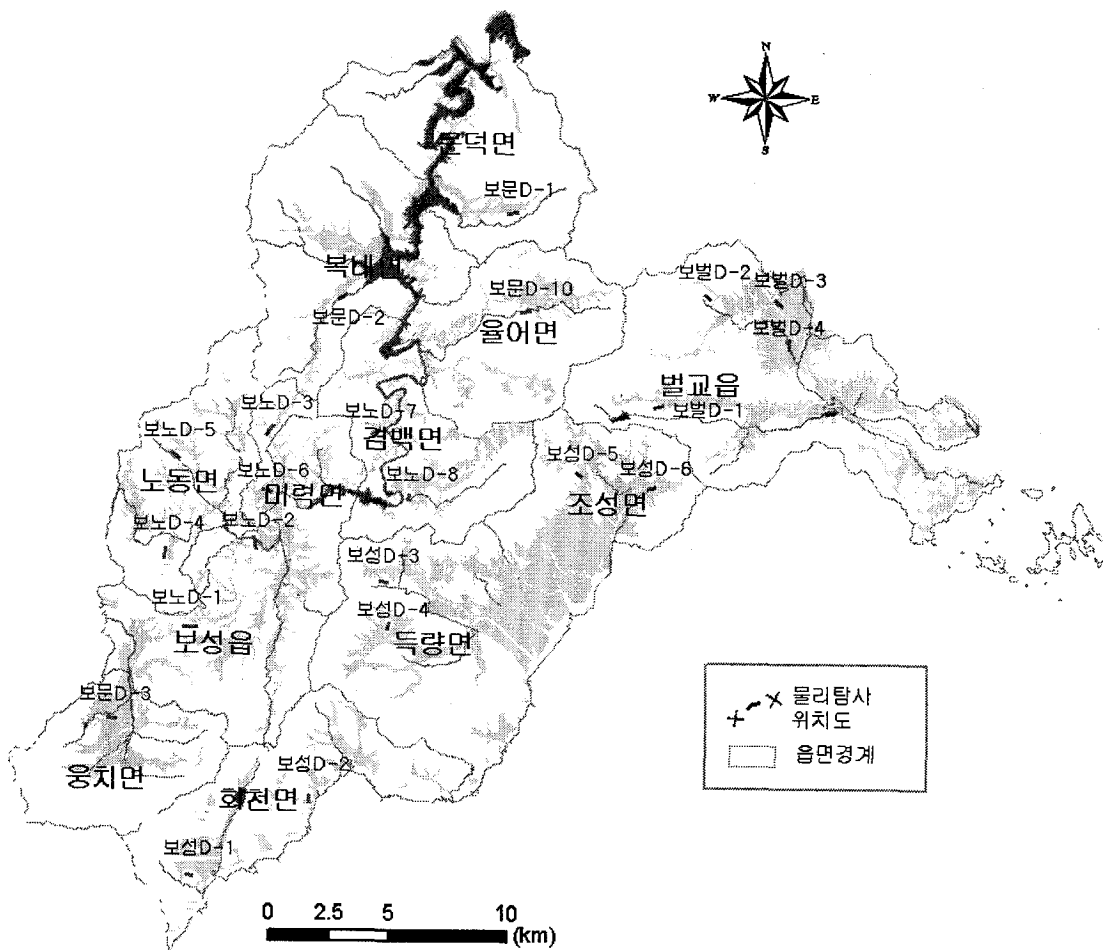
4.7 농경지 토양오염분석 결과(계속)

구분	지점번호	위치	Cd	Cu	As	Hg	Pb	Cr+6	유기인	아연	니켈	페놀	불소	pH	지목
지역망	RG-16	보성읍 보성리	0.192	2.921	0.058	0	4.78	0	0	47.89	n,d	n,d	n,d	6.6	체육용지
	RK-28	보성읍 우산리	0.032	3.447	0.019	0	5.846	0	n,d	70.31	n,d	n,d	n,d	5.7	대지
	RK-27	보성읍 보성리	0	2.619	0.028	0.012	4.022	0	n,d	62.38	n,d	n,d	n,d	7.3	대지
	RN-55	보성읍 용문리	0.018	3.69	0.071	0	4.872	0	0	47.44	n,d	n,d	n,d	6.4	답

여 백

4.8 물리탐사

여 백



【물리탐사 위치도】

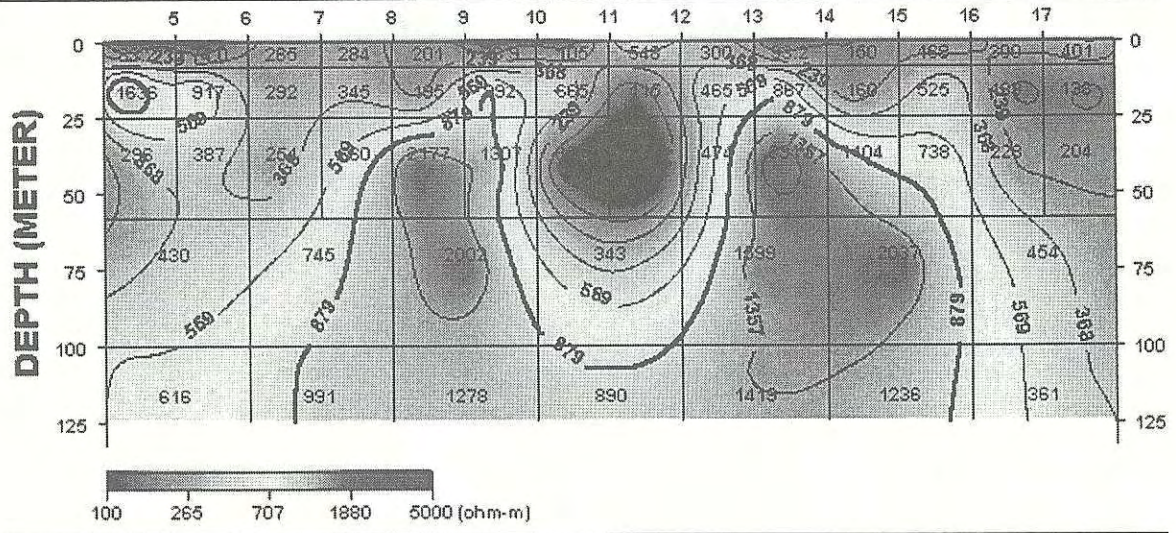
4 8 전기비저항탐사 내역(계속)

읍면	리	쌍극자배열		이상대구간		탐사목적	지 질
		축선명	거리(m)	수평거리(m)	심도(m)		
회천면	전일리	보성 D-1	500	250-300	25-50	단층에 의한 대수층 확인	반상변정질편마암
				450-500	< 25		
회천면	군농리	보성 D-2	500	175-200	< 25	해수침투 추측 확인	반상변정질편마암
특량면	삼정리	보성 D-3	500	375-450	60-125	단층에 의한 대수층 확인	충적층
특량면	마천리	보성 D-4	500	200-225	< 25	질산성질소 수질기준 초과	충적층
				375-450	< 25		
조성면	대곡리	보성 D-5	500	100-150	< 25	단층에 의한 대수층 확인	충적층
				300-350	< 25		
조성면	은곡리	보성 D-6	500	200-250	< 25	단층에 의한 대수층 확인	충적층
보성읍	대야리	보노 D-1	500	25-75	25-50	단층에 의한 대수층 확인	반상변정질편마암
보성읍	용문리	보노 D-2	500	175-200	< 25	단층에 의한 대수층 확인	반상변정질편마암
미력면	미력리	보노 D-3	500	100-125	25-50	단층에 의한 대수층 확인	반상변정질편마암
노동면	대련리	보노 D-4	500	75-100	< 25	단층에 의한 대수층 확인	반상변정질편마암
노동면	거석리	보노 D-5	500	(-50)-25	< 25	단층에 의한 대수층 확인	반상변정질편마암
				25-75	< 25		
미력면	도개리	보노 D-6	500	(-150)-(-100)	< 25	단층에 의한 대수층 확인	반상변정질편마암
결백면	평호리	보노 D-7	500	(-125)-(-100)	< 25	단층에 의한 대수층 확인	반상변정질편마암
				(-25)-0	< 25		

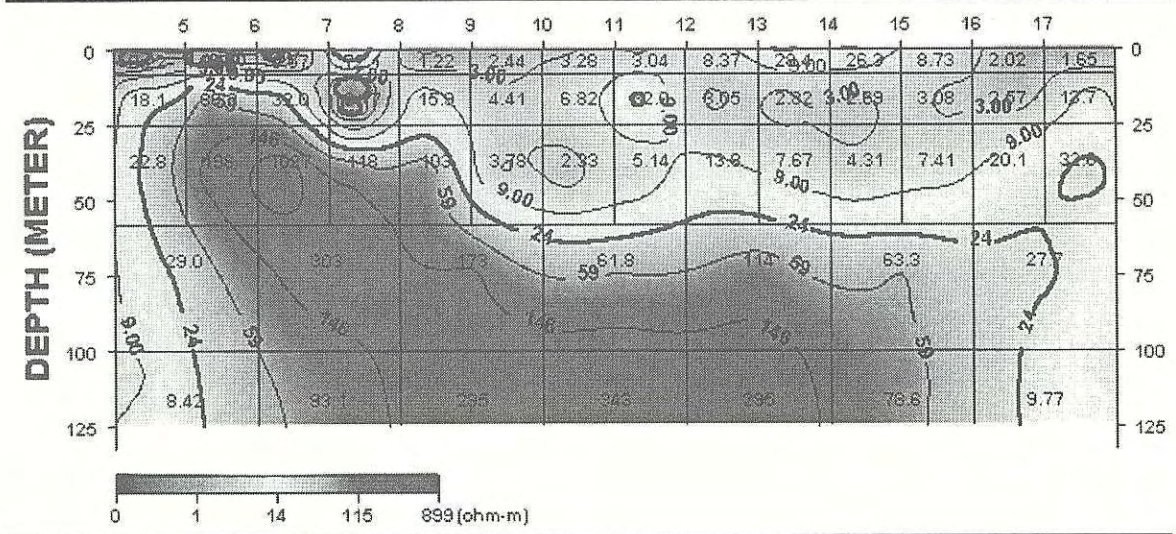
4 8 전기비저항탐사 내역(계속)

읍면	리	쌍극자배열		이상대구간		탐사목적	지 질
		축선명	거리(m)	수평거리(m)	심도(m)		
검백면	남양리	보노 D-8	500	(-175)-(-125)	25-50	단층에 의한 대수층 확인	반상변정질편마암
				0-25	< 25		
울어면	금천리	보노 D-9	500	(-50)-0	< 25	단층에 의한 대수층 확인	반상변정질편마암
울어면	장동리	보노 D-10	500	(-150)-(-100)	< 25	단층에 의한 대수층 확인	반상변정질편마암
문덕면	양동리	보문 D-1	500	25-50	25-75	단층에 의한 대수층 확인	반상변정질편마암
북내면	유정리	보문 D-2	500	(-125)-(-100)	50-75	단층에 의한 대수층 확인	화강암질편마암
옹치면	강산리	보문 D-3	500	(-100)-(-75)	< 50	단층에 의한 대수층 확인	층적층
벌교읍	옥전리	보벌 D-1	500	(-50)-(-25)	25-75	단층에 의한 대수층 확인	반상변정질편마암
벌교읍	추동리	보벌 D-2	500	25-70	< 100	단층에 의한 대수층 확인	층적층
벌교읍	지동리	보벌 D-3	500	(-75)-(-50)	75-100	단층에 의한 대수층 확인	층적층
벌교읍	전동리	보벌 D-4	500	75-125	< 100	단층에 의한 대수층 확인	층적층

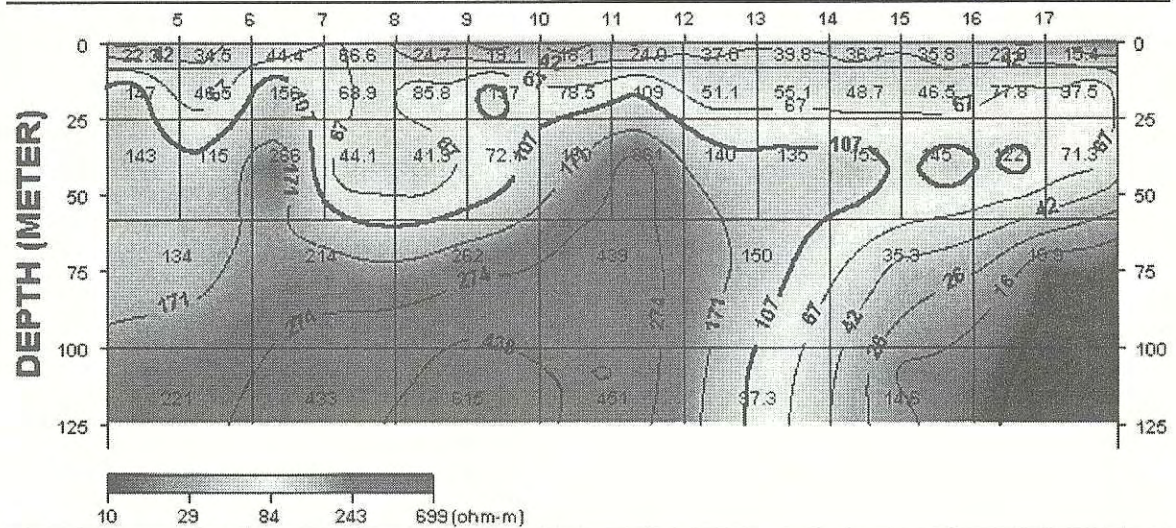
보성-1(2-D Resistivity Structure)



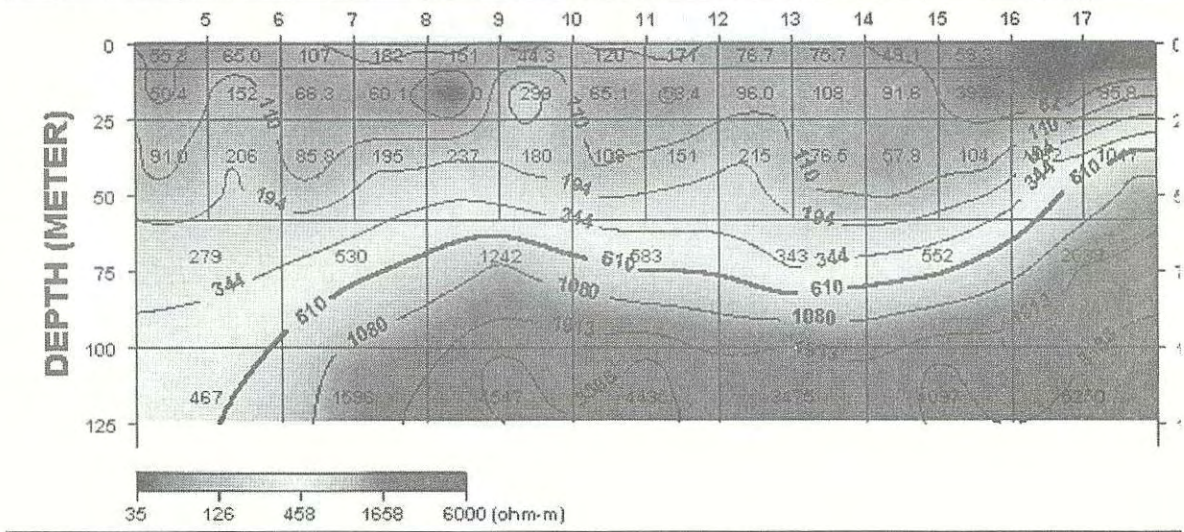
보성-2(2-D Resistivity Structure)



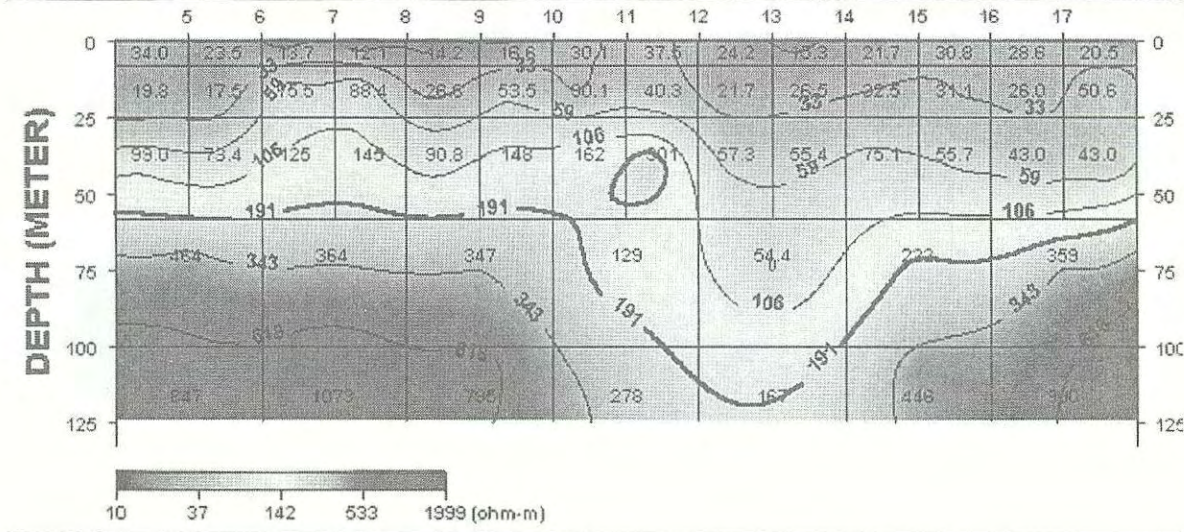
보성-3(2-D Resistivity Structure)



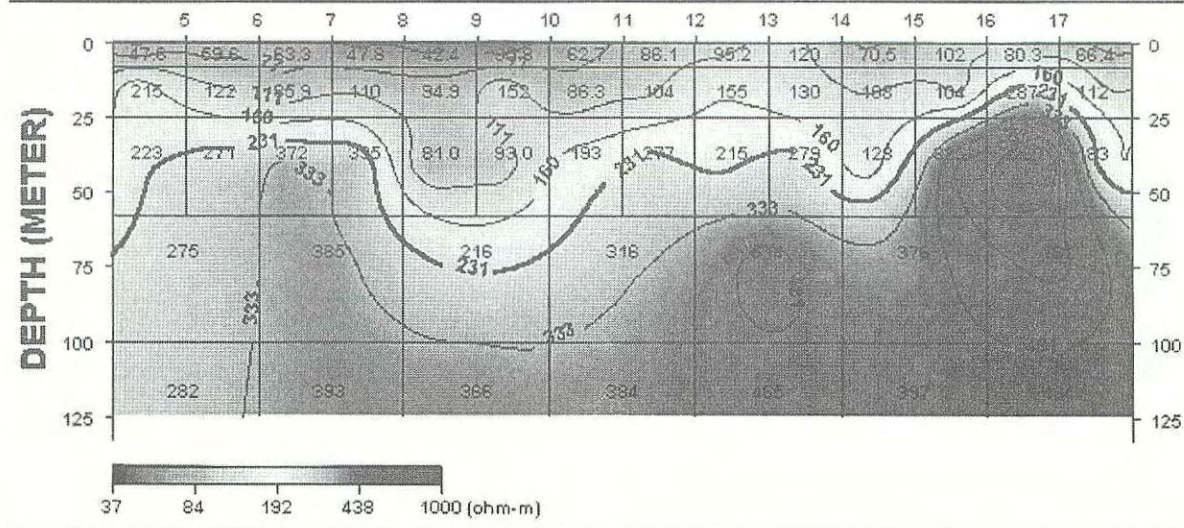
보성-4(2-D Resistivity Structure)



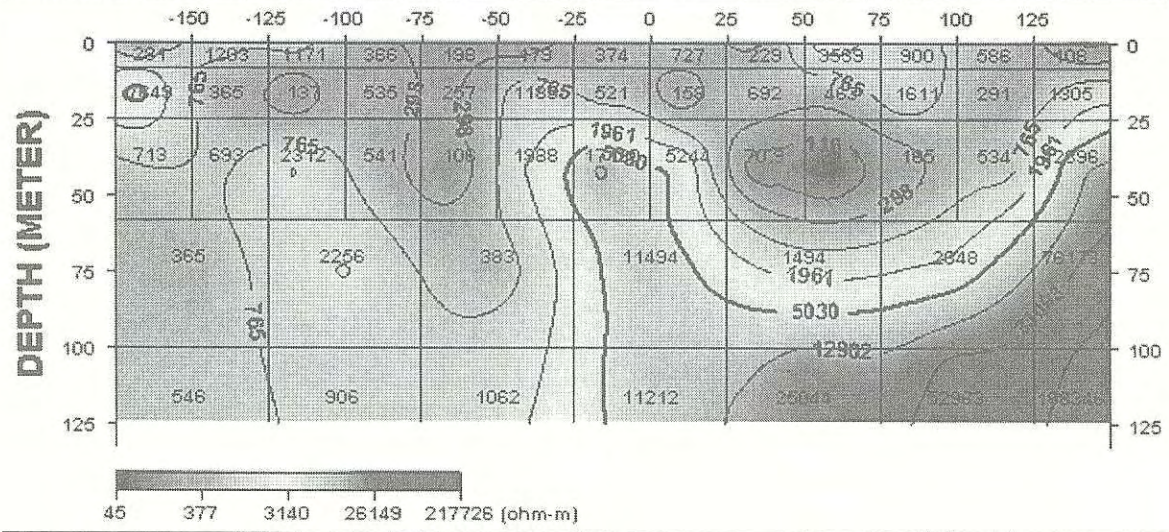
보성-5(2-D Resistivity Structure)



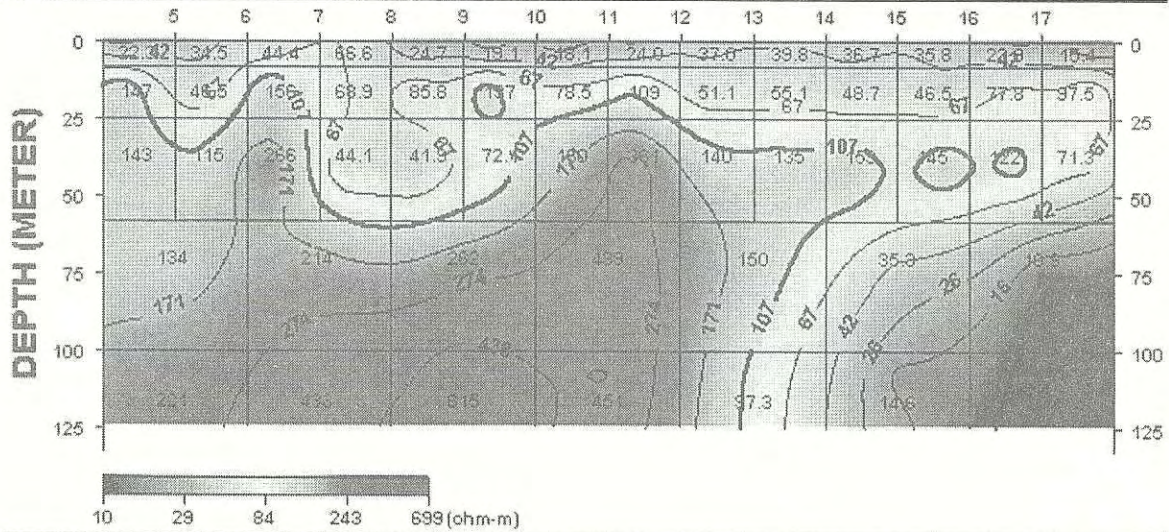
보성-6(2-D Resistivity Structure)



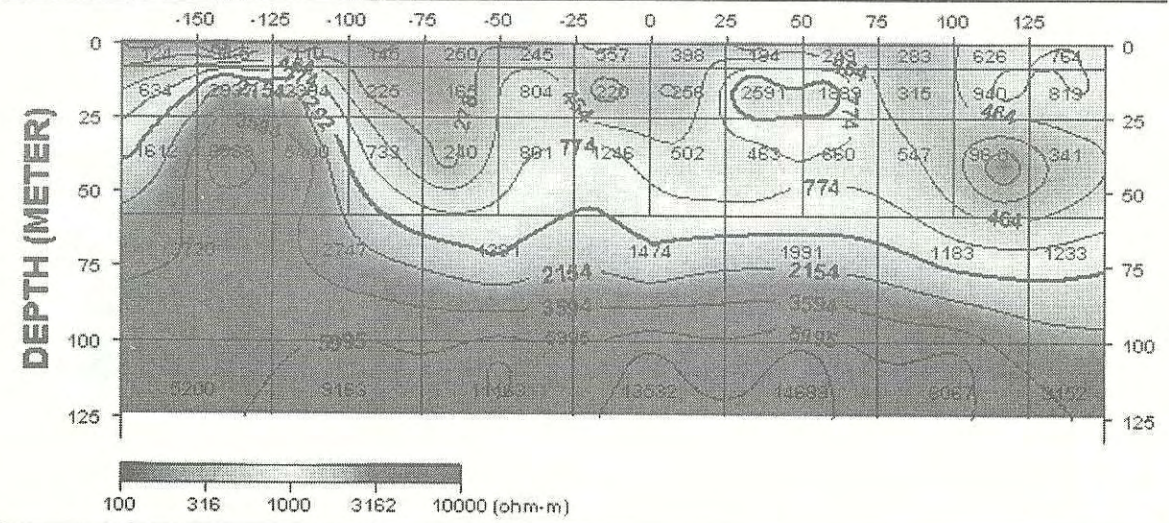
번호-1(2-D Resistivity Structure)



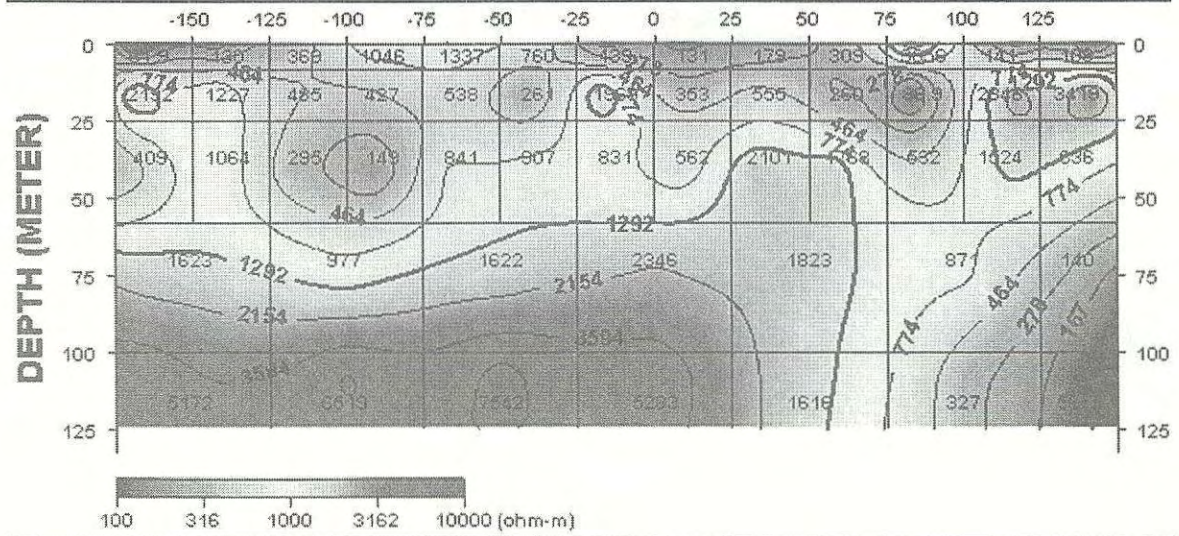
번호-2(2-D Resistivity Structure)



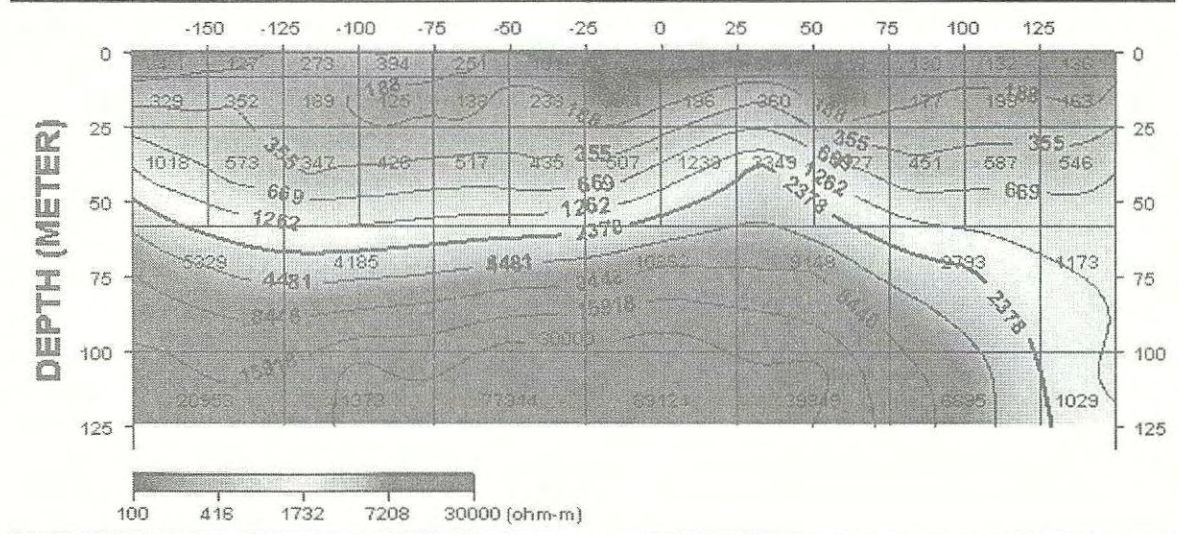
번호-3(2-D Resistivity Structure)



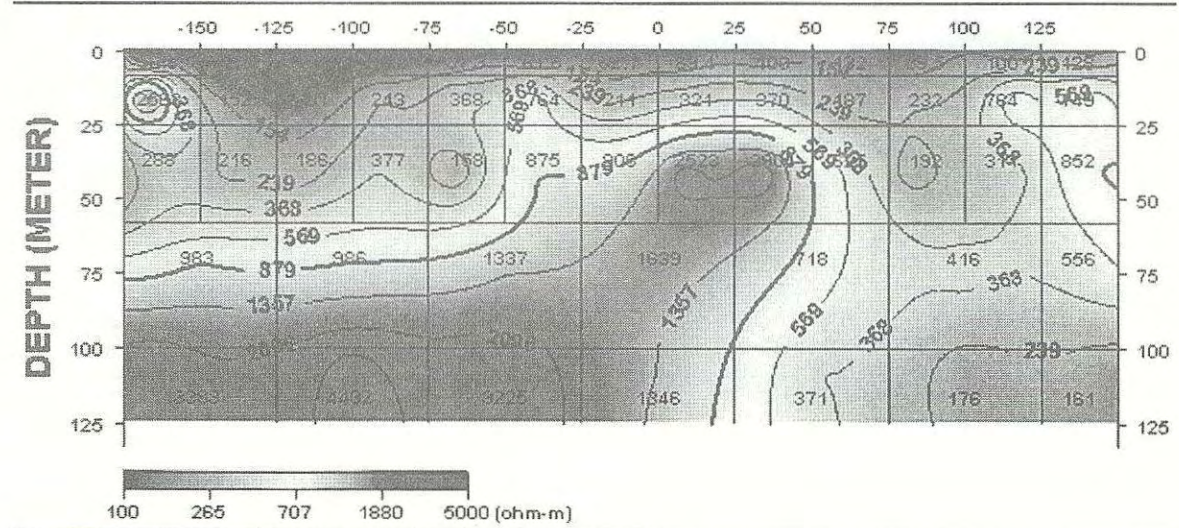
보노-4(2-D Resistivity Structure)



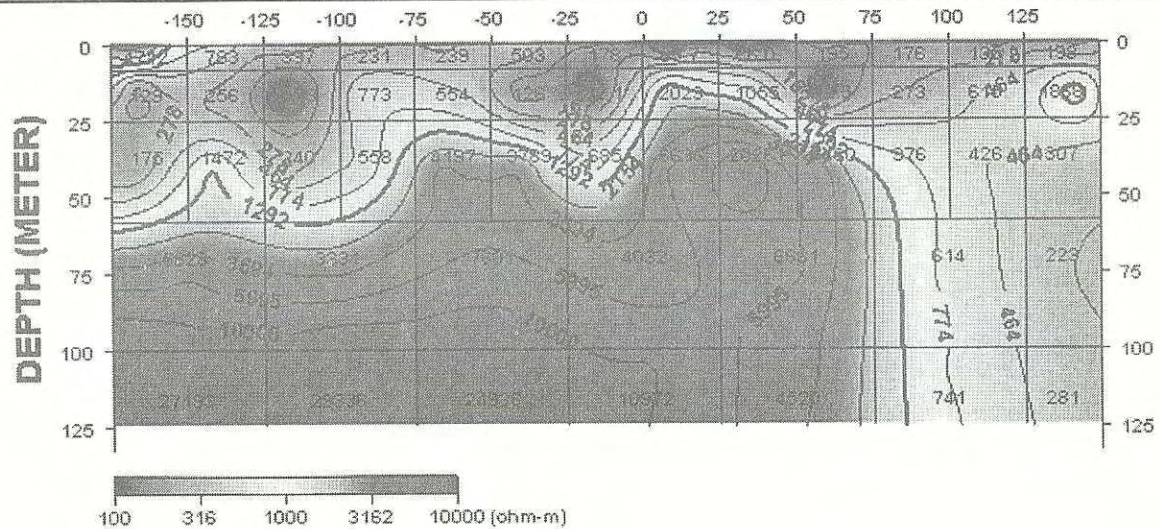
보노-5(2-D Resistivity Structure)



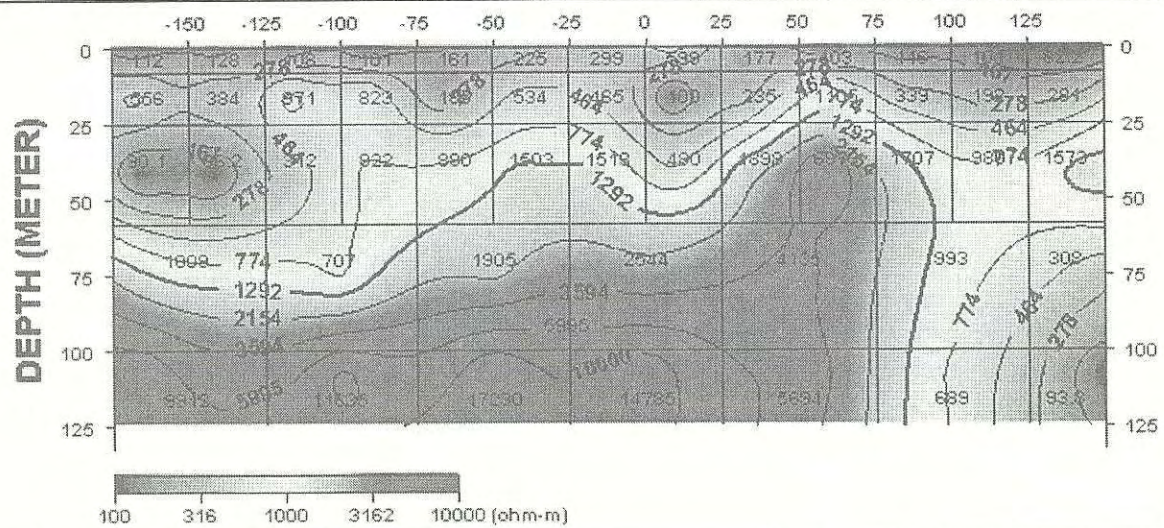
보노-6(2-D Resistivity Structure)



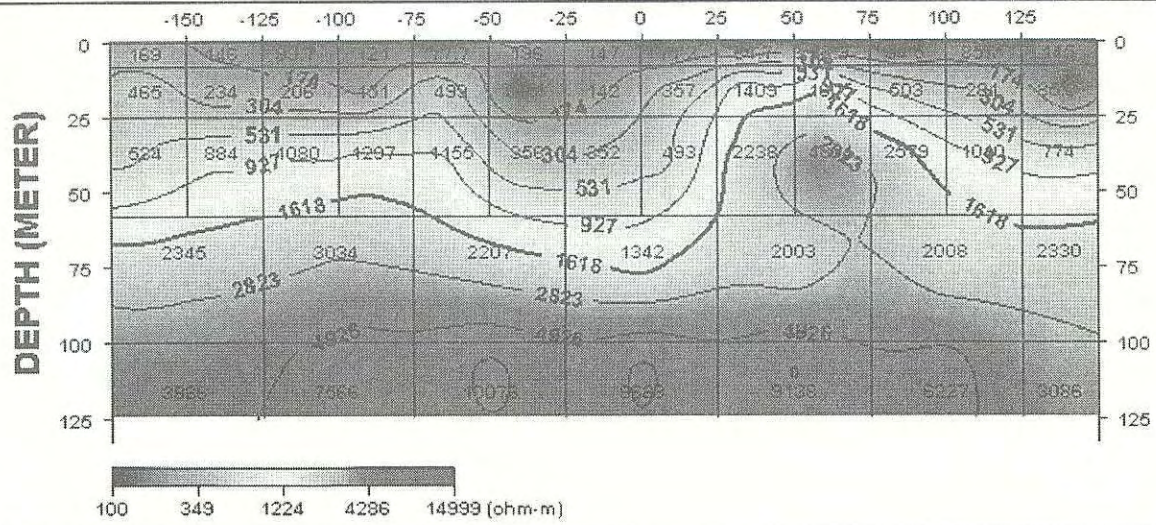
보노-7(2-D Resistivity Structure)



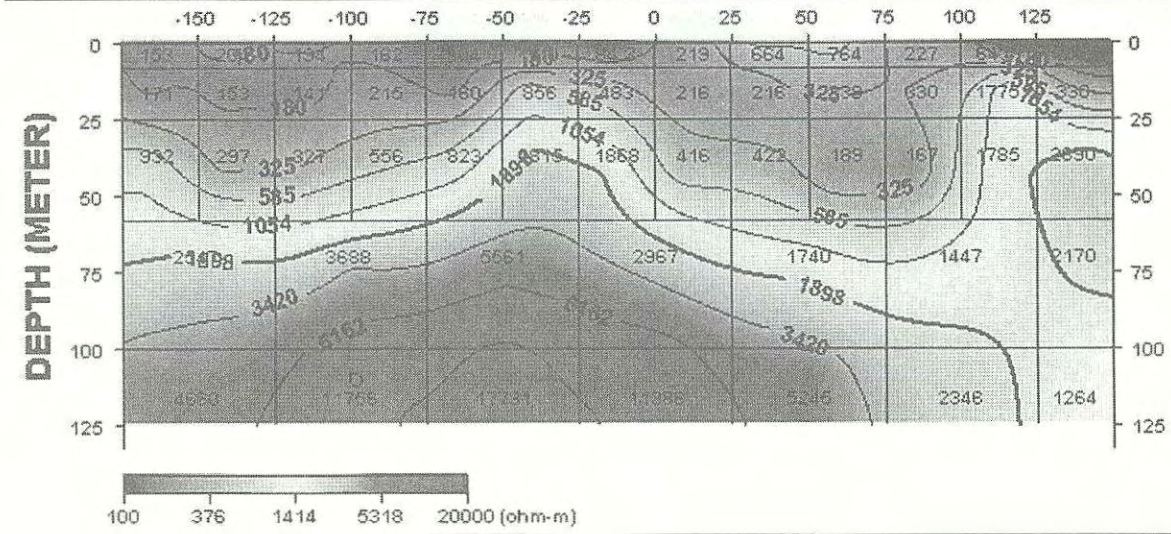
보노-8(2-D Resistivity Structure)



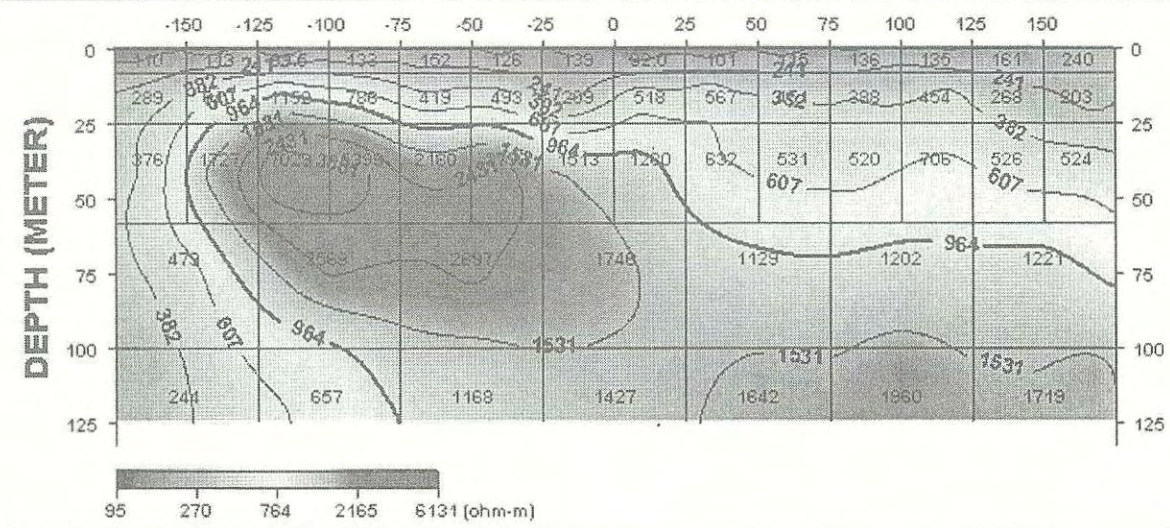
보노-9(2-D Resistivity Structure)



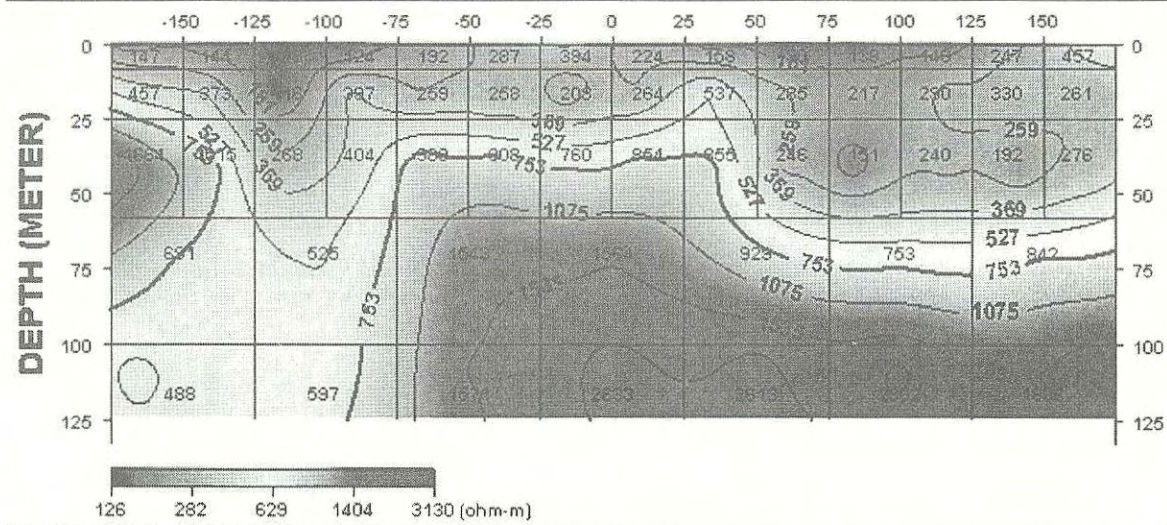
보노-10(2-D Resistivity Structure)



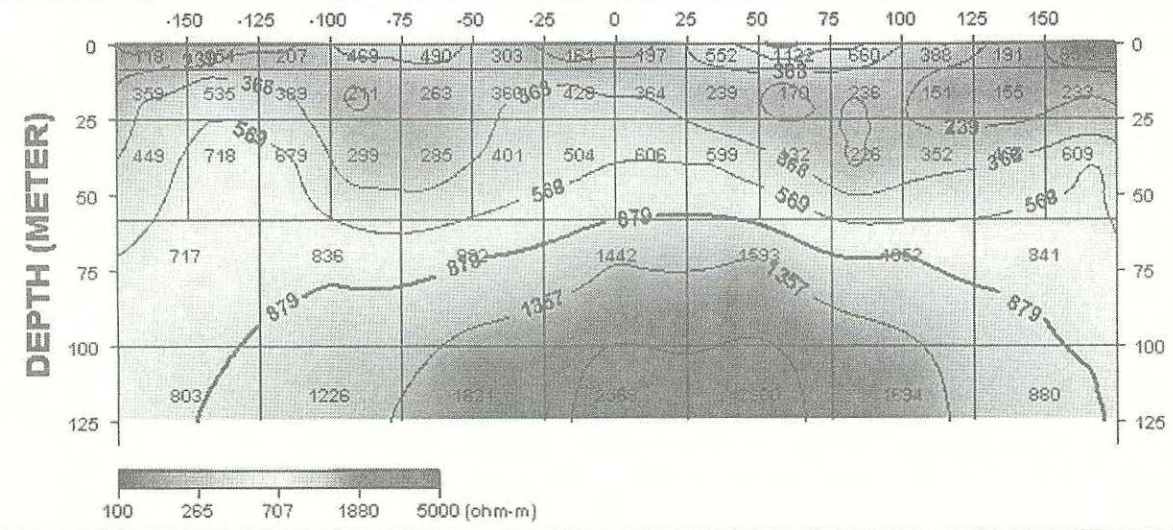
보문-1(2-D Resistivity Structure)



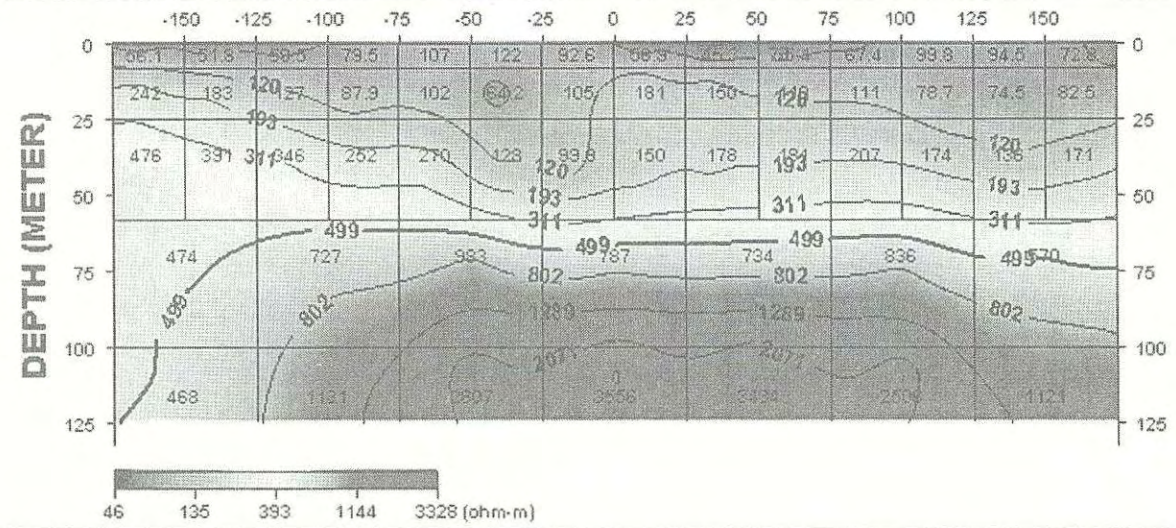
보문-2(2-D Resistivity Structure)



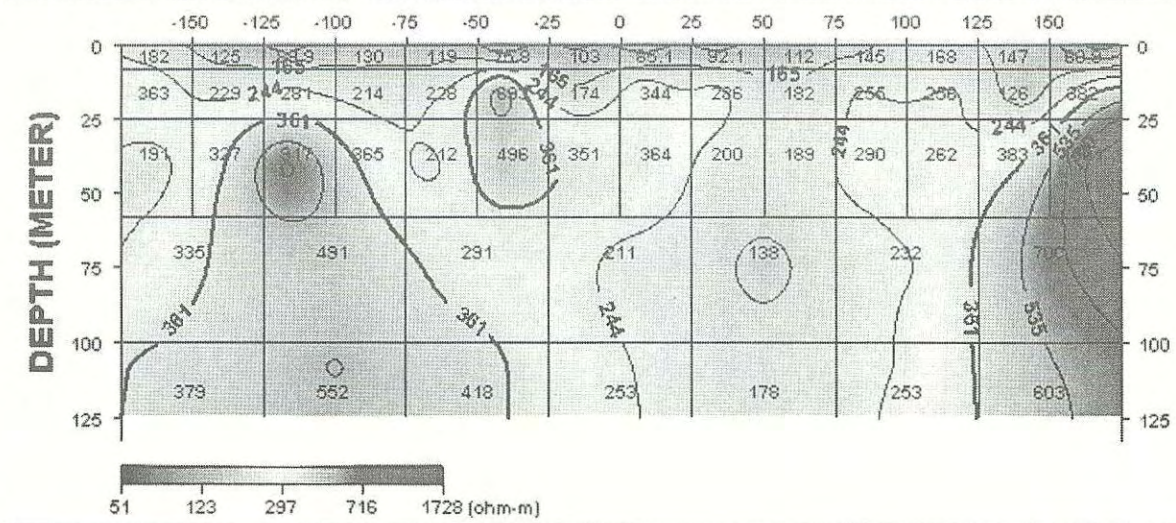
보문-3(2-D Resistivity Structure)



보문-1(2-D Resistivity Structure)



보문-2(2-D Resistivity Structure)



여 백

5. 추세분석 및 예측

- 5.1 축사현황 및 가축에 의한 오염부하량
- 5.2 토지이용현황 및 토지이용에 의한 오염부하량
- 5.3 인구현황 및 인구에 의한 오염부하량

여 백

5.1 축산현황 및 가축에 의한 오염부하량

여 백

5.1 측사현황 및 가축에 의한 오염부하량(계속)

읍면	동리	BOD(kg/일)	T-N(kg/일)	T-P(kg/일)	SS(kg/일)
총계		10,840.3	4,485.0	987.9	53,149.2
소계		646.0	213.7	81.6	411.4
회천면	화죽리	602.0	194.2	77.8	173.4
회천면	벽교리	12.6	5.6	1.1	68.0
회천면	전일리	18.8	8.4	1.6	102.0
회천면	동율리	12.6	5.6	1.1	68.0
소계		657.1	259.7	58.3	3,398.5
득량면	해평리	18.8	8.4	1.6	102.0
득량면	오봉리	25.8	11.4	2.2	139.4
득량면	마천리	164.3	65.8	14.8	822.2
득량면	송곡리	147.6	50.3	12.8	799.0
득량면	예당리	257.8	104.9	23.1	1,304.7
득량면	정흥리	15.7	7.0	1.4	85.0
득량면	도촌리	3.1	1.4	0.3	17.0
득량면	삼정리	23.9	10.6	2.1	129.2
소계		1,117.5	328.8	111.6	4,326.6
조성면	신월리	334.7	75.1	34.4	1,115.4
조성면	동촌리	185.5	101.3	19.9	1,236.4
조성면	대곡리	391.2	67.4	38.2	1,000.5
조성면	우천리	44.0	19.5	3.8	238.0
조성면	은곡리	19.0	6.0	2.5	0.0
조성면	덕산리	53.4	23.7	4.6	289.0
조성면	봉능리	40.8	18.1	3.5	221.0
조성면	귀산리	17.6	3.7	1.8	56.3
조성면	용전리	31.4	13.9	2.7	170.0
소계		250.3	106.2	22.1	1,308.6
겸백면	운림리	32.6	13.9	2.9	171.1
겸백면	사곡리	10.7	4.0	1.0	50.9
겸백면	평호리	60.3	26.8	5.2	326.4
겸백면	수남리	67.0	26.1	6.1	328.3
겸백면	도안리	0.0	0.0	0.0	0.0
겸백면	석호리	26.4	11.7	2.3	142.8
겸백면	남양리	30.8	13.7	2.7	166.6
겸백면	용산리	22.6	10.0	2.0	122.4
소계		96.3	42.4	8.4	517.9
노동면	신천리	7.1	2.8	0.6	35.1
노동면	금호리	39.6	17.6	3.4	214.2
노동면	거석리	25.8	11.4	2.2	139.4
노동면	광곡리	14.4	6.4	1.3	78.2
노동면	명봉리	9.4	4.2	0.8	51.0
소계		2,327.9	1,031.6	202.4	12,584.4
미력면	화방리	17.9	7.9	1.6	96.3
미력면	용정리	2,245.2	995.0	195.2	12,137.9
미력면	초당리	10.1	4.5	0.9	54.4
미력면	반룡리	54.7	24.3	4.8	295.8
소계		2,585.7	1,133.7	225.7	13,862.8
보성읍	원봉리	168.3	73.7	14.7	901.5
보성읍	괘상리	729.0	314.1	64.0	3,856.5

5.1 측사현황 및 가축에 의한 오염부하량(계속)

읍면	동리	BOD(kg/일)	T-N((kg/일)	T-P(kg/일)	SS(kg/일)
보성읍	우산리	29.6	13.0	2.6	158.7
보성읍	대야리	676.2	296.8	59.0	3,628.6
보성읍	주봉리	0.0	0.0	0.0	0.0
보성읍	봉산리	62.8	27.9	5.5	340.0
보성읍	용문리	332.9	147.8	28.9	1,802.0
보성읍	옥평리	272.6	121.0	23.7	1,475.6
보성읍	옥암리	314.1	139.4	27.3	1,700.0
소계		1,045.7	463.9	90.9	5,657.6
울어면	울어리	8.2	3.6	0.7	44.2
울어면	고죽리	681.0	302.2	59.2	3,685.6
울어면	이동리	16.1	6.9	1.4	85.0
울어면	칠음리	0.0	0.0	0.0	0.0
울어면	문양리	20.1	8.9	1.7	108.8
울어면	장동리	316.6	140.5	27.5	1,713.6
울어면	유신리	3.8	1.7	0.3	20.4
울어면	금천리	0.0	0.0	0.0	0.0
소계		153.7	68.4	13.7	830.0
문덕면	운곡리	18.8	8.4	1.6	102.0
문덕면	용암리	8.5	4.0	1.1	44.6
문덕면	귀산리	3.1	1.4	0.3	17.0
문덕면	양동리	52.1	23.1	4.5	282.2
문덕면	동산리	68.5	30.4	6.0	370.6
문덕면	봉정리	2.5	1.1	0.2	13.6
소계		975.4	432.6	84.8	5,272.3
북내면	장천리	64.1	28.4	5.6	346.8
북내면	계산리	0.0	0.0	0.0	0.0
북내면	반석리	44.0	19.5	3.8	238.0
북내면	진봉리	157.1	69.7	13.7	850.0
북내면	용동리	59.7	26.5	5.2	323.0
북내면	일봉리	114.3	50.7	9.9	618.8
북내면	용전리	95.6	42.2	8.3	515.7
북내면	유정리	150.2	66.7	13.1	812.6
북내면	동교리	182.9	81.1	15.9	986.0
북내면	시천리	22.6	10.0	2.0	122.4
북내면	봉천리	79.3	35.2	6.9	428.4
북내면	북내리	5.7	2.5	0.5	30.6
소계		378.6	158.1	33.6	1,955.3
웅치면	용반리	216.4	87.1	19.5	1,086.1
웅치면	봉산리	52.8	23.4	4.6	285.6
웅치면	유산리	53.4	23.7	4.6	289.0
웅치면	강산리	56.0	24.0	4.9	294.6
소계		606.1	245.8	54.7	3,024.0
별교읍	고읍리	110.5	40.9	10.2	520.6
별교읍	마동리	240.8	104.3	21.4	1,246.5
별교읍	옥전리	85.3	25.6	8.3	345.7
별교읍	증광리	65.3	29.0	5.7	353.6
별교읍	추동리	3.1	1.4	0.3	17.0
별교읍	칠동리	101.1	44.7	8.8	540.6

5.1 측사현황 및 가축에 의한 오염부하량(계속)

읍면	동리	BOD(kg/일)	T-N((kg/일)	T-P(kg/일)	SS(kg/일)
벌교읍	호동리	18.8	8.4	1.6	102.0
벌교읍	대포리	20.7	9.2	1.8	112.2
벌교읍	연산리	0.0	0.0	0.0	0.0
벌교읍	영등리	1,095.5	457.0	105.4	4,695.4
벌교읍	장암리	309.3	96.5	29.8	1,287.2
벌교읍	장양리	81.7	36.2	7.1	442.0
벌교읍	장좌리	0.0	0.0	0.0	0.0
벌교읍	지동리	93.4	25.2	9.3	351.0

여 백

5.2 토지이용현황 및 토지이용에 의한 오염부하량

여 백

5.2 토지이용현황 및 토지이용에 따른 오염부하량(계속)

읍면	면적(km ²)						전체 부하량(kg/일)				전 부하량(kg/일)			
	계	전	답	임야	대지	기타	BOD	TN	TP	SS	BOD	TN	TP	SS
총계	663.310	47.280	114.630	418.680	12.850	69.850	2,299.504	2,401.376	214.997	93,661.542	232.125	297.411	18.782	3,430.844
보성읍	49.070	5.290	9.440	26.800	1.790	5.740	246.792	207.357	20.733	7,632.161	25.972	33.276	2.102	383.866
벌교읍	102.530	9.470	21.700	58.170	2.540	10.640	431.001	414.648	41.396	17,040.958	46.494	59.570	3.762	687.185
노동면	46.940	2.980	5.940	33.290	0.570	4.160	132.901	158.556	11.636	5,478.629	14.631	18.745	1.184	216.242
미력면	30.770	2.310	5.810	18.230	0.710	3.720	119.979	118.560	11.189	4,671.821	11.341	14.531	0.918	167.624
검백면	47.250	3.090	5.640	32.960	0.720	4.840	142.687	160.951	11.783	5,300.624	15.171	19.437	1.228	224.224
울어면	49.070	2.680	6.640	35.130	0.600	4.010	139.871	165.939	12.552	5,977.247	13.158	16.858	1.065	194.473
북내면	66.810	3.430	6.230	49.200	0.830	7.120	176.851	213.646	13.558	6,448.116	16.840	21.576	1.363	248.896
문덕면	59.330	2.170	4.120	44.510	0.480	8.060	126.764	175.787	9.141	4,803.653	10.654	13.650	0.862	157.465
조성면	44.520	2.810	16.730	17.800	1.450	5.730	236.965	209.991	27.636	11,521.797	13.796	17.676	1.116	203.906
득량면	73.950	4.500	16.040	43.860	1.510	8.030	279.734	285.958	28.460	12,420.106	22.093	28.307	1.788	326.540
회천면	53.63	6.540	8.620	32.670	1.020	4.780	132.981	144.991	13.457	6,183.215	32.109	41.139	2.598	474.571
응치면	39.440	2.010	7.720	26.060	0.630	3.020	132.981	144.991	13.457	6,183.215	9.868	12.644	0.798	145.854

5.2 토지이용현황 및 토지이용에 따른 오염부하량(계속)

답 부하량(kg/일)				임야 부하량(kg/일)				대지 부하량(kg/일)				기타 부하량(kg/일)			
BOD	TN	TP	SS	BOD	TN	TP	SS	BOD	TN	TP	SS	BOD	TN	TP	SS
622.771	738.343	145.407	70,978.268	541.416	1,022.038	12.618	19,189.309	940.338	254.360	41.085	1,202.760	27.918	151.182	1.531	88.030
51.286	60.804	11.975	5,845.196	34.656	65.421	0.808	1,228.321	130.989	35.432	5.723	167.544	3.889	12.424	0.126	7.234
117.893	139.772	27.526	13,436.521	75.223	141.999	1.753	2,666.098	185.872	50.278	8.121	237.744	5.518	23.029	0.233	13.409
32.271	38.260	7.535	3,678.015	43.049	81.264	1.003	1,525.776	41.712	11.283	1.822	53.352	1.238	9.004	0.091	5.243
31.565	37.423	7.370	3,597.520	23.574	44.501	0.549	835.533	51.956	14.054	2.270	66.456	1.543	8.052	0.082	4.688
30.641	36.328	7.154	3,492.257	42.622	80.459	0.993	1,510.652	52.688	14.252	2.302	67.392	1.564	10.476	0.106	6.100
36.074	42.769	8.423	4,111.452	45.428	85.756	1.059	1,610.109	43.907	11.877	1.918	56.160	1.304	8.679	0.088	5.054
33.847	40.128	7.903	3,857.582	63.623	120.102	1.483	2,254.978	60.738	16.429	2.654	77.688	1.803	15.410	0.156	8.973
22.383	26.537	5.226	2,551.081	57.558	108.653	1.341	2,040.021	35.125	9.501	1.535	44.928	1.043	17.445	0.177	10.158
90.892	107.760	21.222	10,359.124	23.018	43.452	0.536	815.825	106.108	28.702	4.636	135.720	3.150	12.402	0.126	7.221
87.143	103.315	20.347	9,931.880	56.718	107.066	1.322	2,010.230	110.499	29.890	4.828	141.336	3.281	17.380	0.176	10.120
46.831	55.522	10.934	5,337.457	42.247	79.751	0.985	1,497.360	74.642	20.190	3.261	95.472	2.216	10.346	0.105	6.024
41.942	49.725	9.793	4,780.182	33.700	63.615	0.785	1,194.405	46.102	12.471	2.014	58.968	1.369	6.536	0.066	3.806

5.3 인구현황 및 인구에 의한 오염부하량

여 백

5.3 인구현황 및 인구에 의한 오염부하량(계속)

읍면	동리	인구	오염부하량(kg/안/일)				
			총부하량	BOD	TN	TP	SS
	총계	53,291	5,742	2,422.1	476.1	74.7	2,769.2
소계		10,745	1,150	485	95.3	15.1	554.3
보성읍	보성리	3894	408	172.0	33.8	5.3	196.6
	우산리	2772	301	126.9	24.9	3.9	145.1
	옥평리	353	40	17.0	3.3	0.5	19.4
	봉산리	404	44	18.6	3.7	0.6	21.3
	쾌상리	486	53	22.3	4.4	0.7	25.5
	옥암리	191	20	8.5	1.7	0.3	9.7
	대야리	393	42	17.8	3.5	0.6	20.4
	원봉리	690	73	30.9	6.1	1.0	35.3
	주봉리	1093	118	49.6	9.7	1.5	56.7
	용문리	469	51	21.3	4.2	0.7	24.3
소계		1,447	153	64.4	12.7	2.0	73.6
노동면	광곡리	255	28	11.6	2.3	0.4	13.2
	대련리	167	17	7.2	1.4	0.2	8.2
	감정리	63	6	2.7	0.5	0.1	3.1
	금호리	160	18	7.6	1.5	0.2	8.7
	옥마리	102	11	4.7	0.9	0.1	5.4
	용호리	122	13	5.5	1.1	0.2	6.3
	거석리	178	19	8.1	1.6	0.3	9.3
	신천리	78	7	3.1	0.6	0.1	3.5
	학동리	147	17	7.0	1.4	0.2	8.0
	명봉리	175	16	6.9	1.4	0.2	7.9
소계		1,888	196	82.6	16.2	2.5	94.3
미력면	도개리	400	40	16.9	3.3	0.5	19.3
	미력리	131	12	5.1	1.0	0.2	5.9
	화방리	218	23	9.7	1.9	0.3	11.1
	용정리	392	42	17.8	3.5	0.5	20.3
	덕림리	226	24	10.1	2.0	0.3	11.5
	반룡리	332	34	14.5	2.8	0.4	16.5
	초당리	189	20	8.5	1.7	0.3	9.7
	소계		1,633	177	74.6	14.6	2.3
검백면	석호리	280	30	12.5	2.5	0.4	14.3
	운림리	227	24	10.3	2.0	0.3	11.8
	은덕리	144	15	6.5	1.3	0.2	7.4
	평호리	238	27	11.3	2.2	0.3	12.9

5.3 인구현황 및 인구에 의한 오염부하량(계속)

읍면	동리	인구	오염부하량(kg/인/일)				
			총부하량	BOD	TN	TP	SS
	도안리	116	12	5.1	1.0	0.2	5.8
	용산리	205	22	9.4	1.9	0.3	10.8
	남양리	209	22	9.4	1.8	0.3	10.7
	사곡리	92	10	4.3	0.8	0.1	4.9
	수남리	122	14	5.8	1.1	0.2	6.6
소계		1,690	179	75.3	14.9	2.3	86.3
울어면	울어리	209	23	9.5	1.9	0.3	10.9
	금천리	154	16	6.5	1.3	0.2	7.5
	선암리	109	11	4.8	1	0.1	5.5
	문양리	370	41	17.1	3.4	0.5	19.5
	칠음리	158	16	6.9	1.4	0.2	7.9
	고죽리	140	15	6.3	1.2	0.2	7.3
	이동리	273	29	12.1	2.4	0.4	13.8
	유신리	138	14	5.8	1.1	0.2	6.7
	장동리	139	15	6.3	1.2	0.2	7.2
소계		5,095	578.0	243.8	47.9	7.5	278.8
조성면	조성리	1,181	128.2	54.1	10.6	1.7	61.8
	매현리	251	27.3	11.5	2.3	0.4	13.1
	은곡리	296	32.1	13.5	2.7	0.4	15.5
	신월리	193	46.7	19.7	3.9	0.6	22.5
	귀산리	242	27.8	11.7	2.3	0.4	13.4
	축내리	154	16.4	6.9	1.4	0.2	7.9
	대곡리	259	26.5	11.2	2.2	0.3	12.8
	우천리	183	20.4	8.6	1.7	0.3	9.8
	봉능리	270	29.5	12.5	2.4	0.4	14.2
	덕산리	523	56.4	23.8	4.7	0.7	27.2
	동촌리	842	91.0	38.4	7.5	1.2	43.9
	용전리	701	75.7	31.9	6.3	1.0	36.5
소계		5,543	599.3	252.8	49.7	7.8	289.0
득량면	삼정리	277	30.5	12.9	2.5	0.4	14.7
	송곡리	435	48.0	20.2	4.0	0.6	23.2
	오봉리	1,778	115.4	48.7	9.6	1.5	55.6
	해평리	1,065	98.7	41.6	8.2	1.3	47.6
	비봉리	903	43.2	18.2	3.6	0.6	20.8
	도촌리	392	23.0	9.7	1.9	0.3	11.1
	마천리	209	26.7	11.3	2.2	0.3	12.9

5.3 인구현황 및 인구에 의한 오염부하량(계속)

읍면	동리	인구	오염부하량(kg/인/일)				
			총부하량	BOD	TN	TP	SS
	정흥리	254	24.0	10.1	2.0	0.3	11.6
	예당리	230	190.2	80.2	15.8	2.5	91.7
소계		4,002	429.1	181.0	35.6	5.6	206.9
회천면	울포리	630	66.7	28.1	5.5	0.9	32.2
	벽교리	224	24.2	10.2	2.0	0.3	11.7
	전일리	379	40.1	16.9	3.3	0.5	19.4
	봉강리	209	22.8	9.6	1.9	0.3	11.0
	회령리	344	37.4	15.8	3.1	0.5	18.0
	영천리	194	20.4	8.6	1.7	0.3	9.8
	동율리	529	56.9	24.0	4.7	0.7	27.5
	군농리	492	52.9	22.3	4.4	0.7	25.5
	화죽리	375	40.2	17.0	3.3	0.5	19.4
	천포리	164	17.8	7.5	1.5	0.2	8.6
	서당리	333	35.3	14.9	2.9	0.5	17.0
	객산리	129	14.1	5.9	1.2	0.2	6.8
소계		1,512	162.3	68.4	13.5	2.1	78.3
웅치면	강산리	352	37.7	15.9	3.1	0.5	18.2
	중산리	335	36.1	15.2	3.0	0.5	17.4
	대산리	213	22.8	9.6	1.9	0.3	11.0
	용반리	177	19.0	8.0	1.6	0.2	9.2
	봉산리	190	20.4	8.6	1.7	0.3	9.8
	유산리	245	26.3	11.1	2.2	0.3	12.7
소계		1,105	118.9	50.2	9.9	1.5	57.3
문덕면	운곡리	193	20.7	8.7	1.7	0.3	10.0
	용암리	214	23.0	9.7	1.9	0.3	11.1
	덕치리	19	2.1	0.9	0.2	0.0	1.0
	죽산리	94	10.1	4.3	0.8	0.1	4.9
	봉갑리	18	1.9	0.8	0.2	0.0	0.9
	봉정리	19	2.1	0.9	0.2	0.0	1.0
	양동리	264	28.4	12.0	2.3	0.4	13.7
	귀산리	121	13.1	5.5	1.1	0.2	6.3
	동산리	163	17.5	7.4	1.5	0.2	8.4
소계		2,244	240.9	101.7	19.9	3.0	116.3
복내면	복내리	359	38.6	16.3	3.2	0.5	18.6
	반석리	214	23.0	9.7	1.9	0.3	11.1
	용동리	142	15.3	6.4	1.3	0.2	7.4

5.3 인구현황 및 인구에 의한 오염부하량(계속)

읍면	동리	인구	오염부하량(kg/인/일)				
			총부하량	BOD	TN	TP	SS
	진봉리	142	15.3	6.4	1.3	0.2	7.4
	봉천리	236	25.3	10.7	2.1	0.3	12.2
	일봉리	124	13.3	5.6	1.1	0.2	6.4
	시천리	94	10.1	4.3	0.8	0.1	4.9
	동교리	249	26.7	11.3	2.2	0.3	12.9
	용전리	98	10.5	4.4	0.9	0.1	5.1
	유정리	240	25.7	10.9	2.1	0.3	12.4
	계산리	139	14.9	6.3	1.2	0.2	7.2
	장천리	207	22.2	9.4	1.8	0.3	10.7
소계		16,387	1760.2	742.4	145.9	23.0	848.9
벌교읍	벌교리	4,057	435.8	183.8	36.1	5.7	210.2
	전동리	554	59.5	25.1	4.9	0.8	28.7
	고읍리	437	46.9	19.8	3.9	0.6	22.6
	지동리	708	76.1	32.1	6.3	1.0	36.7
	낙성리	376	40.3	17.0	3.3	0.5	19.5
	추동리	295	31.7	13.4	2.6	0.4	15.3
	징광리	240	25.7	10.9	2.1	0.3	12.4
	옥전리	225	24.2	10.2	2.0	0.3	11.7
	칠동리	461	49.5	20.9	4.1	0.6	23.9
	마동리	399	43.0	18.1	3.6	0.6	20.7
	척령리	660	70.9	29.9	5.9	0.9	34.2
	장좌리	1,278	137.3	57.9	11.4	1.8	66.2
	영등리	543	58.3	24.6	4.8	0.8	28.1
	장암리	438	47.0	19.8	3.9	0.6	22.7
	대포리	323	34.7	14.6	2.9	0.5	16.7
	연산리	417	44.8	18.9	3.7	0.6	21.6
	봉림리	314	33.7	14.2	2.8	0.4	16.3
	회정리	3,051	327.7	138.2	27.2	4.3	158.0
	장양리	604	64.9	27.4	5.4	0.8	31.3
	호동리	468	50.3	21.2	4.2	0.7	24.2
	장도리	539	57.9	24.4	4.8	0.8	27.9

6. 지하수모니터링

6.1 보조 지하수 관측정 선정

여 백

6.1 보조 지하수 관측정 산정

여 백

6.1 보성 관측지점수화(계속)

번호	행정구역명		F1의	F2의	F3의	최종 평가 점수	읍면동 평가점수 비율 (A)	읍면동 관측지점수 (개) (A × n)	최종 관측지점수
	읍 면	동 리	1차평가점수 × 0.38	1차평가점수 × 0.34	1차평가점수 × 0.28				
1	문덕면	귀산리	0.060	1.028	0.001	1.089	4.582	2.978	1
2	문덕면	덕치리	0.011	0.352	0.003	0.367	1.542	1.002	0
3	문덕면	동산리	0.202	0.212	0.176	0.590	2.482	1.613	0
4	문덕면	봉갑리	0.000	0.088	0.000	0.088	0.370	0.241	0
5	문덕면	봉정리	0.038	0.117	0.000	0.155	0.652	0.424	0
6	문덕면	양동리	0.433	0.307	0.169	0.909	3.825	2.486	1
7	문덕면	용암리	0.292	0.349	0.194	0.835	3.513	2.283	1
8	문덕면	운곡리	0.229	0.239	0.110	0.579	2.434	1.582	0
9	문덕면	죽산리	0.062	1.028	0.013	1.102	4.638	3.015	1
10	복내면	계산리	0.148	0.284	0.010	0.442	1.860	1.209	0
11	복내면	동교리	0.473	0.257	0.160	0.890	3.745	2.434	1
12	복내면	반석리	0.386	0.312	0.214	0.911	3.835	2.493	1
13	복내면	복내리	0.229	0.312	0.044	0.585	2.459	1.598	0
14	복내면	봉천리	0.477	0.210	0.132	0.819	3.446	2.240	1
15	복내면	시천리	0.151	0.109	0.032	0.292	1.228	0.798	0
16	복내면	용동리	0.342	0.147	0.227	0.716	3.012	1.958	1
17	복내면	용전리	0.185	0.119	0.263	0.567	2.387	1.552	0
18	복내면	유정리	0.748	0.412	0.317	1.477	6.212	4.038	1
19	복내면	일봉리	0.247	1.439	0.135	1.821	7.660	4.979	2
20	복내면	장천리	0.788	0.145	0.183	1.115	4.692	3.050	1
21	복내면	진봉리	0.152	0.177	0.130	0.459	1.932	1.256	0
22	노동면	감정리	0.423	0.020	0.025	0.468	1.969	1.280	0
23	노동면	거석리	0.364	0.133	0.104	0.601	2.528	1.643	1
24	노동면	광곡리	0.729	0.039	0.066	0.835	3.511	2.282	1
25	노동면	금호리	0.580	0.035	0.163	0.778	3.274	2.128	1
26	노동면	대련리	0.484	0.063	0.020	0.566	2.382	1.548	0
27	노동면	명봉리	0.448	0.068	0.044	0.560	2.356	1.531	0
28	노동면	신천리	0.075	0.117	0.000	0.193	0.810	0.527	0
29	노동면	옥마리	0.274	0.079	0.019	0.372	1.566	1.018	0
30	노동면	용호리	0.538	0.002	0.045	0.586	2.465	1.602	0
31	노동면	학동리	0.361	0.007	0.209	0.577	2.428	1.578	0
32	보성읍	대야리	1.319	0.221	0.873	2.413	10.150	6.598	2
33	보성읍	보성리	0.720	0.287	0.851	1.858	7.818	5.082	2
34	보성읍	봉산리	0.620	0.265	0.773	1.657	6.972	4.532	1
35	보성읍	옥암리	0.566	0.032	0.734	1.332	5.603	3.642	1
36	보성읍	옥평리	0.809	0.310	0.901	2.020	8.497	5.523	2
37	보성읍	용문리	0.755	0.226	0.780	1.760	7.406	4.814	1
38	보성읍	우산리	1.751	0.194	0.782	2.727	11.473	7.457	2
39	보성읍	원봉리	1.425	0.275	0.970	2.670	11.234	7.302	2

6.1 보성 관측지점수화(계속)

번호	행정구역명		F1의	F2의	F3의	최종 평가 점수	읍면동	읍면동	최종 관측지점수
	읍면	동리	1차평가점수 × 0.38	1차평가점수 × 0.34	1차평가점수 × 0.28		평가점수 비율 (A)	관측지점수 (개) (A × n)	
40	보성읍	주봉리	1.075	0.133	0.817	2.024	8.516	5.535	2
41	보성읍	괘상리	1.336	0.375	0.906	2.617	11.010	7.157	2
42	웅치면	강산리	1.658	0.336	0.216	2.209	9.295	6.042	2
43	웅치면	대산리	0.422	0.039	0.027	0.489	2.056	1.336	0
44	웅치면	봉산리	0.651	0.286	0.079	1.016	4.272	2.777	1
45	웅치면	용반리	0.728	0.240	0.234	1.202	5.056	3.286	1
46	웅치면	유산리	0.736	0.060	0.010	0.806	3.391	2.204	1
47	웅치면	중산리	1.587	0.074	0.053	1.713	7.208	4.685	1
48	회천면	객산리	0.276	0.100	0.008	0.383	1.612	1.048	0
49	회천면	군농리	0.525	0.292	0.007	0.824	3.466	2.253	1
50	회천면	동울리	0.540	0.072	0.015	0.627	2.640	1.716	1
51	회천면	벽교리	0.353	0.067	0.005	0.425	1.786	1.161	0
52	회천면	봉강리	0.260	0.093	0.004	0.357	1.501	0.976	0
53	회천면	서당리	0.263	0.134	0.000	0.397	1.670	1.086	0
54	회천면	영천리	0.179	0.111	0.011	0.302	1.269	0.825	0
55	회천면	울포리	0.676	0.109	0.038	0.823	3.461	2.250	1
56	회천면	전일리	0.344	0.123	0.003	0.470	1.979	1.286	0
57	회천면	천포리	0.309	0.066	0.004	0.379	1.594	1.036	0
58	회천면	화죽리	0.704	0.315	0.004	1.022	4.301	2.796	1
59	회천면	회령리	0.269	0.141	0.011	0.421	1.770	1.151	0
60	득량면	도촌리	0.090	0.117	0.143	0.350	1.471	0.956	0
61	득량면	마천리	0.197	0.471	0.152	0.820	3.450	2.243	1
62	득량면	비봉리	0.204	0.116	0.140	0.461	1.938	1.260	0
63	득량면	삼정리	0.373	0.561	0.150	1.083	4.558	2.963	1
64	득량면	송곡리	0.410	0.119	0.161	0.690	2.903	1.887	1
65	득량면	예당리	0.627	0.423	0.183	1.233	5.187	3.372	1
66	득량면	오봉리	0.534	0.178	0.161	0.873	3.675	2.389	1
67	득량면	정흥리	0.253	0.119	0.148	0.520	2.190	1.424	0
68	득량면	해평리	0.561	0.197	0.184	0.941	3.960	2.574	1
69	조성면	귀산리	0.624	0.071	0.422	1.117	4.698	3.054	1
70	조성면	대곡리	0.366	0.100	0.410	0.877	3.688	2.397	1
71	조성면	덕산리	0.265	0.113	0.386	0.764	3.216	2.090	1
72	조성면	동촌리	0.516	0.241	0.430	1.187	4.993	3.245	1
73	조성면	매현리	0.673	0.134	0.423	1.230	5.176	3.364	1
74	조성면	봉능리	0.479	0.094	0.413	0.986	4.148	2.696	1
75	조성면	신월리	0.515	0.087	0.410	1.012	4.259	2.768	1
76	조성면	용전리	0.565	0.261	0.422	1.248	5.251	3.413	1
77	조성면	우천리	0.521	0.074	0.421	1.016	4.275	2.779	1
78	조성면	은곡리	0.952	0.136	0.431	1.520	6.393	4.155	1

6.1 보성 관측지점수화(계속)

번호	행정구역명		F1의	F2의	F3의	최종 평가 점수	읍면동 평가점수 비율 (A)	읍면동 관측지점수 (개) (A × n)	최종 관측지점수
	읍면	동리	1차평가점수 × 0.38	1차평가점수 × 0.34	1차평가점수 × 0.28				
79	조성면	조성리	0.581	0.118	0.411	1.110	4.668	3.034	1
80	조성면	축내리	0.132	0.056	0.386	0.574	2.415	1.570	0
81	벌교읍	고읍리	0.757	0.201	0.749	1.708	7.184	4.670	1
82	벌교읍	낙성리	0.783	0.245	0.878	1.906	8.018	5.212	2
83	벌교읍	대포리	0.200	0.311	0.560	1.071	4.507	2.930	1
84	벌교읍	마동리	0.695	0.548	0.643	1.886	7.935	5.158	2
85	벌교읍	벌교리	0.110	0.224	0.588	0.922	3.877	2.520	1
86	벌교읍	봉림리	0.027	0.052	0.560	0.639	2.690	1.749	1
87	벌교읍	연산리	0.302	0.242	0.579	1.123	4.725	3.071	1
88	벌교읍	영등리	0.228	0.607	0.591	1.426	5.997	3.898	1
89	벌교읍	옥전리	0.239	0.352	0.713	1.305	5.489	3.568	1
90	벌교읍	장도리	0.000	0.000	0.560	0.560	2.356	1.531	0
91	벌교읍	장암리	0.133	0.470	0.567	1.170	4.921	3.199	1
92	벌교읍	장양리	1.007	0.370	0.704	2.081	8.753	5.689	2
93	벌교읍	장좌리	0.692	0.531	0.704	1.927	8.106	5.269	2
94	벌교읍	전동리	0.387	0.163	0.610	1.160	4.880	3.172	1
95	벌교읍	증광리	0.030	0.087	0.560	0.677	2.847	1.851	1
96	벌교읍	지동리	0.899	0.480	0.809	2.187	9.203	5.982	2
97	벌교읍	척령리	0.809	0.265	0.674	1.748	7.353	4.779	1
98	벌교읍	추동리	0.438	0.086	0.724	1.248	5.249	3.412	1
99	벌교읍	칠동리	0.189	0.459	0.567	1.215	5.111	3.322	1
100	벌교읍	호동리	1.233	0.370	0.678	2.281	9.595	6.237	2
101	벌교읍	회정리	0.356	0.276	0.860	1.491	6.274	4.078	1
102	겸백면	남양리	0.633	0.236	0.028	0.897	3.772	2.452	1
103	겸백면	도안리	0.457	0.057	0.000	0.514	2.160	1.404	0
104	겸백면	사곡리	0.144	0.088	0.006	0.238	1.000	0.650	0
105	겸백면	석호리	0.436	0.128	0.316	0.880	3.702	2.406	1
106	겸백면	수남리	0.101	0.082	0.004	0.187	0.788	0.512	0
107	겸백면	용산리	0.297	0.035	0.013	0.345	1.452	0.944	0
108	겸백면	운림리	0.521	0.103	0.022	0.646	2.718	1.767	1
109	겸백면	은덕리	0.302	0.074	0.001	0.377	1.584	1.030	0
110	겸백면	평호리	0.536	0.085	0.015	0.636	2.676	1.739	1
111	미력면	덕림리	0.515	0.167	0.158	0.840	3.535	2.298	1
112	미력면	도개리	0.863	0.489	0.191	1.543	6.491	4.219	1
113	미력면	미력리	0.326	0.115	0.012	0.453	1.906	1.239	0
114	미력면	반룡리	0.867	0.230	0.025	1.122	4.720	3.068	1
115	미력면	용정리	0.877	0.253	0.375	1.505	6.333	4.116	1
116	미력면	초당리	0.507	0.120	0.045	0.672	2.827	1.838	1
117	미력면	화방리	0.879	0.092	0.078	1.049	4.412	2.868	1

6.1 보성 관측지점수화(계속)

번호	행정구역명		F1의	F2의	F3의	최종 평가 점수	읍면동 평가점수 비율 (A)	읍면동 관측지점수 (개) (A × n)	최종 관측지점수
	읍면	동리	1차 × 0.38	1차 × 0.34	1차 × 0.28				
118	울어면	고죽리	0.352	0.020	0.000	0.372	1.566	1.018	0
119	울어면	금천리	0.283	0.139	0.000	0.422	1.774	1.153	0
120	울어면	문양리	0.647	0.020	0.436	1.103	4.641	3.017	1
121	울어면	선암리	0.208	0.128	0.096	0.432	1.818	1.182	0
122	울어면	유신리	0.362	0.175	0.007	0.544	2.290	1.489	0
123	울어면	율어리	0.358	0.239	0.048	0.644	2.710	1.762	1
124	울어면	이동리	0.613	0.096	0.019	0.727	3.059	1.988	1
125	울어면	장동리	0.500	0.128	0.006	0.635	2.670	1.736	1
126	울어면	칠음리	0.24282	0.10812	0.165	0.516	2.171	1	0

※ 보조지하수 관측망 선점결과값이 매우 높아 "보조 지하수 관측망 설치 및 관리지침(안)"에서 제시한 보성군 관내 보조 지하수 관측정(86개소)의 1.2배수로 적정 보조 지하수 관측망설치 지점을 산정하였다.

7. 함양량 산정

7.1 장홍기상대 강수량

7.2 토양수분수지법에 의한 물수지총괄

7.3 침투량 분석에 의한 함양량

여 백

7.1 장흥기상대 강수량



여 백

7 1 장흥기상대 강수량

구 분	1월	2월	3월	4월	5월	6월	7월	8월	9월	10월	11월	12월
1977	3.5	0.9	87.6	262.8	169.2	104.8	188.3	110.0	85.9	7.2	76.7	23.4
1978	17.6	44.1	46.4	34.9	3.0	401.6	163.4	262.8	55.1	84.5	34.5	19.0
1979	31.1	109.2	87.0	123.8	164.2	338.0	232.3	434.7	172.0	2.7	34.6	40.0
1980	54.3	33.9	77.5	230.3	173.3	175.2	277.5	426.5	21.0	123.5	62.0	25.1
1981	33.0	51.5	21.8	87.2	50.1	283.7	339.7	194.0	733.0	56.3	24.0	4.7
1982	17.8	26.4	70.5	70.4	83.9	39.5	353.8	208.4	53.4	38.8	172.2	16.7
1983	23.9	42.8	50.8	168.2	108.1	49.6	279.5	97.2	323.1	33.7	31.3	11.8
1984	4.8	17.0	16.9	132.3	52.6	235.3	192.9	282.1	240.2	41.9	37.2	9.0
1985	11.5	63.7	107.4	96.9	384.2	633.9	163.7	358.4	336.0	100.5	75.0	26.2
1986	15.6	12.1	42.9	53.9	155.5	391.7	269.7	288.2	202.0	66.7	11.5	41.2
1987	68.6	38.8	76.3	90.3	76.2	155.0	592.1	419.9	68.4	72.4	61.3	2.3
1988	18.8	13.6	79.4	85.6	131.7	195.8	130.5	101.6	42.6	3.6	11.5	14.9
1989	101.1	105.3	50.8	33.1	61.8	284.9	361.2	436.3	239.8	16.4	61.0	2.7
1990	42.2	120.3	61.6	173.2	167.6	388.0	207.2	174.0	178.7	20.2	60.5	17.5
1991	28.3	31.5	126.9	136.9	77.4	219.0	425.0	191.6	114.5	3.0	23.2	47.3
1992	15.7	29.8	105.9	88.4	140.7	30.9	141.0	254.8	320.9	23.0	32.3	34.8
1993	20.0	72.9	66.9	28.3	91.0	294.2	141.1	561.2	29.5	55.5	122.0	23.5
1994	17.3	29.9	35.0	72.5	107.7	50.0	17.5	333.5	28.0	118.0	45.5	16.0
1995	34.3	28.5	68.7	133.2	112.0	158.0	155.0	178.0	36.0	17.5	20.5	3.8
1996	33.2	13.1	178.0	71.0	31.0	274.0	217.5	57.5	57.5	45.0	75.0	39.0
1997	5.5	11.6	80.5	119.5	142.0	251.0	295.0	262.0	22.0	3.5	230.5	82.8
1998	46.1	43.0	80.0	159.5	94.0	395.5	220.0	310.0	334.0	40.0	24.5	2.5
1999	35.2	32.2	124.4	94.5	117.5	148.5	466.5	442.0	394.0	98.0	26.0	5.5
2000	26.7	7.1	30.5	14.5	64.5	256.5	429.0	432.5	285.0	22.5	48.5	5.5
2001	45.2	84.0	17.6	28.0	24.5	313.0	152.0	106.5	38.0	75.5	28.5	55.3
2002	68.8	17.0	67.0	175.5	95.0	122.5	336.5	809.0	115.0	46.0	28.0	29.0
2003	26.6	51.0	88.0	209.5	202.0	164.5	497.5	268.0	191.0	36.0	53.5	12.7
2004	10.5	69.9	63.9	80.5	129.5	232.5	302.5	516.5	432.5	6.5	95.0	23.5
2005	13.0	42.3	74.5	127.5	137.5	226.5	225.5	327.5	97.5	12.5	72.0	65.7
2006	17.0	50.5	20.5	137.5	275.5	270.5	506.5	208.5	83.0	34.5	34.5	40.1
평균	30.0	42.9	71.9	109.7	115.4	235.0	268.0	305.0	180.9	43.8	57.9	24.2
최대값	101.1	120.3	178.0	262.8	384.2	633.9	592.1	809.0	733.0	123.5	230.5	82.8
최소값	3.5	0.9	16.9	14.5	3.0	30.9	17.5	57.5	21.0	2.7	11.5	2.3

여 백

7.2 토양수분수지법에 의한 물수지총괄

여 백

7.2 토양수분수지법에 의한 물수지 총괄

년도별	강우량(mm)	잠재 증발산량		실제 증발산량			지표유출량		토양수분량		
		Eto		Ea		EA	Surplus		(+△ St)		(-△ St)
1977	1120.3	1168.2	104.3%	960.1	85.7%	1168.2	76.7	6.8%	83.5	7.5%	-208.1
1978	1166.9	1339.0	114.7%	776.8	66.6%	970.0	173.6	14.9%	216.5	18.6%	-193.2
1979	1769.6	1145.3	64.7%	968.4	54.7%	1145.3	639.9	36.2%	161.3	9.1%	-176.9
1980	1680.1	958.7	57.1%	831.9	49.5%	958.7	610.0	36.3%	238.2	14.2%	-126.8
1981	1879.0	1094.0	58.2%	792.7	42.2%	1083.3	869.2	46.3%	217.1	11.6%	-290.6
1982	1151.8	1161.9	100.9%	715.4	62.1%	962.0	102.4	8.9%	334.0	29.0%	-246.6
1983	1220.0	1077.5	88.3%	739.5	60.6%	1077.5	232.6	19.1%	247.9	20.3%	-338
1984	1262.2	1142.3	90.5%	752.8	59.6%	994.3	277.1	22.0%	232.3	18.4%	-241.5
1985	2357.4	1044.5	44.3%	966.5	41.0%	1044.5	1204.6	51.1%	186.3	7.9%	-78
1986	1551.0	1081.2	69.7%	814.0	52.5%	1081.2	531.0	34.2%	206.0	13.3%	-267.2
1987	1721.6	1086.6	63.1%	834.1	48.4%	1086.6	690.6	40.1%	196.9	11.4%	-252.5
1988	829.6	1185.5	142.9%	749.9	90.4%	905.2	0.0	0.0%	79.7	9.6%	-155.3
1989	1754.4	1065.3	60.7%	726.8	41.4%	966.4	692.7	39.5%	334.9	19.1%	-239.6
1990	1611.0	1070.0	66.4%	932.4	57.9%	1070.0	536.4	33.3%	142.2	8.8%	-137.6
1991	1424.6	1266.2	88.9%	890.7	62.5%	1252.1	272.4	19.1%	261.5	18.4%	-361.4
1992	1218.2	1417.3	116.3%	915.2	75.1%	1101.2	77.1	6.3%	225.9	18.5%	-186
1993	1506.1	1270.0	84.3%	805.7	53.5%	1051.9	441.9	29.3%	258.5	17.2%	-246.2
1994	870.9	1565.0	179.7%	712.4	81.8%	923.1	0.0	0.0%	158.5	18.2%	-210.7
1995	945.5	1577.8	166.9%	934.7	98.9%	945.5	0.0	0.0%	10.8	1.1%	-10.8
1996	1091.8	1398.2	128.1%	763.7	69.9%	1057.5	34.3	3.1%	293.8	26.9%	-293.8
1997	1505.9	1499.4	99.6%	996.8	66.2%	1207.4	137.7	9.1%	371.4	24.7%	-210.6
1998	1749.1	997.9	57.1%	809.3	46.3%	997.9	842.5	48.2%	97.3	5.6%	-188.6
1999	1984.3	1006.3	50.7%	844.3	42.5%	1006.3	907.6	45.7%	232.4	11.7%	-162
2000	1622.8	1555.1	95.8%	838.4	51.7%	1188.9	573.8	35.4%	210.6	13.0%	-350.5
2001	968.1	1012.0	104.5%	653.0	67.5%	811.5	22.6	2.3%	292.5	30.2%	-158.5
2002	1909.3	882.6	46.2%	785.0	41.1%	882.6	987.0	51.7%	137.3	7.2%	-97.6
2003	1800.3	850.1	47.2%	780.8	43.4%	850.1	959.9	53.3%	59.6	3.3%	-69.3
2004	1963.3	989.2	50.4%	829.3	42.2%	989.2	969.9	49.4%	164.1	8.4%	-159.9
2005	1422.0	1023.9	72.0%	926.8	65.2%	1023.9	363.7	25.6%	131.5	9.2%	-97.1
2006	1678.6	1129.5	67.3%	913.8	54.4%	1129.5	667.5	39.8%	97.3	5.8%	-215.7
평균	1491.2	1168.7	90.0%	832.0	60.0%	1031.1	463.2	30.0%	196.0	10.0%	-199

여 백

7.3 침투량 분석에 의한 함양량

여 백

7 3 침투량 분석에 의한 함양량

CN지수 변동에 따른 연도별 함양량 산정

연도별	강수량 (mm)	함양량 (mm)									
		CN=40	CN=45	CN=55	CN=65	CN=69	CN=75	CN=83	CN=90	CN=95	CN=99
1977	1120.3	585.4	574.9	535.0	464.3	436.7	404.5	349.6	297.7	149.9	156.4
1978	1166.9	210.5	233.9	261.6	271.1	269.8	259.2	236.3	222.6	137.7	122.2
1979	1769.6	1017.1	982.0	873.7	741.6	689.1	597.8	469.4	369.0	190.4	105.0
1980	1680.1	219.1	267.4	373.0	436.6	441.0	446.3	418.4	383.6	256.1	123.6
1981	1879.0	407.3	414.0	410.6	370.8	357.4	321.3	281.8	258.9	163.6	111.1
1982	1151.8	740.5	702.9	606.8	503.2	458.1	386.1	309.9	254.3	124.1	112.6
1983	1220.0	648.3	630.3	579.8	517.1	480.9	432.5	363.0	320.8	156.0	157.7
1984	1816.3	407.3	409.9	398.7	355.8	342.3	306.9	265.8	226.2	226.2	103.8
1985	2357.4	1227.9	1158.1	1008.4	880.9	821.4	713.0	555.5	433.1	219.9	143.6
1986	1551.0	876.5	841.2	743.3	612.6	571.9	507.9	421.8	365.1	196.1	141.9
1987	1721.6	319.3	370.3	435.2	452.3	455.4	442.3	401.2	366.0	291.4	124.6
1988	829.6	120.2	143.1	160.6	173.6	176.9	175.1	162.2	158.6	88.0	102.8
1989	1754.4	936.3	908.4	821.5	747.7	710.5	652.3	545.2	429.0	247.2	104.5
1990	1611.0	767.0	749.6	706.0	669.0	645.2	613.6	547.5	445.6	268.8	122.6
1991	1424.6	768.3	737.5	669.7	589.9	562.2	524.1	448.8	369.5	218.4	109.1
1992	1218.2	238.1	252.4	253.3	237.3	231.7	224.8	229.0	233.9	145.4	116.8
1993	1506.1	807.0	781.8	707.3	641.1	607.6	554.5	478.3	387.7	232.7	111.3
1994	870.9	510.4	499.4	470.1	421.1	389.6	351.4	315.8	269.7	141.3	89.8
1995	945.5	561.9	547.2	498.4	454.7	427.2	380.7	303.6	243.8	109.9	106.7
1996	1091.8	162.9	203.6	254.7	265.8	267.1	263.0	244.2	241.7	161.3	100.2
1997	1505.9	939.1	916.4	809.5	664.0	609.1	527.3	424.5	342.5	170.5	81.9
1998	1749.1	938.5	909.4	811.3	658.4	658.4	599.8	500.3	399.7	212.0	124.5
1999	1984.3	1084.6	1046.1	943.5	836.8	789.7	712.4	585.0	455.1	252.0	113.2
2000	1622.8	429.5	469.0	496.6	461.5	448.3	404.9	320.4	264.2	159.1	79.0
2001	968.1	505.9	483.6	439.5	384.5	365.7	343.6	311.5	283.6	151.6	131.4
2002	1909.3	1068.1	1001.1	880.8	746.4	689.7	594.1	495.0	398.8	221.0	112.7
2003	1800.3	843.1	851.6	852.2	810.8	772.1	702.6	579.4	458.3	253.5	120.3
2004	1963.3	497.1	525.1	545.2	525.7	516.3	485.5	402.5	306.2	198.7	53.4
2005	1422.0	203.6	241.5	309.1	387.5	404.1	414.0	383.6	326.5	257.9	105.3
2006	1678.6	387.5	430.7	472.1	470.5	466.1	437.4	362.4	292.7	231.9	102.6
평균	1509.7	299.1	331.4	368.6	374.8	373.5	358.4	321.5	284.1	228.3	108.5
함양율(%)	20.19	19.8	22.0	24.4	24.8	24.7	23.7	21.3	18.8	15.1	7.2

7.3.1 CN지수 변동에 따른 회귀방정식

