



농촌지하수관리사업 보고서

[부록]

2006. 12

【부 록 목 차】

1. 일반현황	3
1.1 행정현황	5
1.2 춘천시 하천현황	11
2. 지하수현황	15
2.1 현황조사 관정 내역	17
2.2 기설 관정 지층내역	281
3. 잠재오염원현황	291
3.1 오수발생시설 현황	293
3.2 폐수발생시설 현황	303
3.3 유류저장시설 현황	311
4. 특성분석	321
4.1 총적대수층 순간수위변화시험 결과	323
4.2 양수시험 결과	339
4.3 지하수 함양율 산출	345
4.3.1 춘천기상대 강수량	
4.3.2 토양수분수지법에 의한 물수지 함양율 산출	
4.3.3 CN지수 변동에 따른 연도별 함양율 산출	
4.3.4 손실량추정에 의한 함양율 산출	
4.4 양·음이온 분석결과	355
4.5 동위원소 분석	361
4.6 수질검사 결과	367
4.7 농경지 토양오염분석 결과	387
4.8 물리탐사 결과	391
5. 오염부하량	401
5.1 측사현황 및 가측에 의한 오염부하량	403

5.2 토지이용현황 및 토지이용에 의한 오염부하량	409
5.3 인구현황 및 인구에 의한 오염부하량	417
6. 지하수 모니터링	423
6.1 보조 지하수관측망 설치 산출내역	425

1. 일반현황

1.1 행정현황

1.2 하천현황

여 백

1.1 행정현황

여 백

구분	세대	합계			한국인			외국인		
		계	남	여	계	남	여	계	남	여
춘천시	92,873	255,563	126,580	128,983	254,323	125,914	128,409	1,240	666	574
신북읍	3,039	8,412	4,263	4,149	8,367	4,244	4,123	45	19	26
울문리	800	2,174	1,101	1,073	2,174	1,101	1,073
천전리	1,003	2,663	1,356	1,307	2,663	1,356	1,307
유포리	241	698	361	337	698	361	337
산천리	311	937	468	469	937	468	469
발산리	243	669	337	332	669	337	332
지내리	188	556	281	275	556	281	275
용산리	253	670	340	330	670	340	330
동면	1,505	4,213	2,222	1,991	4,196	2,212	1,984	17	10	7
만천리	435	1,273	671	602	1,273	671	602
장학리	365	1,005	534	471	1,005	534	471
감정리	132	345	190	155	345	190	155
지내리	374	1,097	560	537	1,097	560	537
월곡리	61	175	87	88	175	87	88
품안리	7	10	8	2	10	8	2
품걸리	39	90	54	36	90	54	36
신이리	17	23	13	10	23	13	10
평촌리	20	34	18	16	34	18	16
상걸리	55	144	77	67	144	77	67
동산면	694	1,813	954	859	1,757	904	853	56	50	6
조양리	213	505	260	245	505	260	245
봉평리	98	243	128	115	243	128	115
원창리	240	636	326	310	636	326	310
군자리	143	373	190	183	373	190	183
신동면	917	2,768	1,375	1,393	2,746	1,359	1,387	22	16	6
의암리	102	290	134	156	290	134	156
팔미리	164	459	230	229	459	230	229
혈동리	96	302	149	153	302	149	153

구분	세대	합계			한국인			외국인		
		계	남	여	계	남	여	계	남	여
증리	332	950	475	475	950	475	475
정족리	223	745	371	374	745	371	374
동내면	3,073	8,901	4,535	4,366	8,852	4,514	4,338	49	21	28
거두리	1,492	4,398	2,181	2,217	4,398	2,181	2,217
신촌리	307	909	478	431	909	478	431
고은리	160	473	243	230	473	243	230
사암리	334	1,001	526	475	1,001	526	475
학곡리	780	2,071	1,086	985	2,071	1,086	985
남면	555	1,287	667	620	1,283	665	618	4	2	2
관천리	34	66	35	31	66	35	31
박암리	54	111	51	60	111	51	60
가정리	142	346	171	175	346	171	175
발산리	131	313	179	134	313	179	134
후동리	73	179	98	81	179	98	81
추곡리	62	148	78	70	148	78	70
한덕리	59	120	53	67	120	53	67
남산면	1,633	4,162	2,180	1,982	4,103	2,131	1,972	59	49	10
통곡리	61	133	74	59	133	74	59
광판리	228	600	322	278	600	322	278
행촌리	49	157	83	74	157	83	74
수동리	110	282	135	147	282	135	147
창촌리	334	864	447	417	864	447	417
방곡리	214	581	302	279	581	302	279
강촌리	268	682	354	328	682	354	328
서천리	153	344	170	174	344	170	174
백양리	119	252	135	117	252	135	117
방하리	97	208	109	99	208	109	99
서면	1,771	4,447	2,222	2,225	4,421	2,214	2,207	26	8	18

구분	세대	합계			한국인			외국인		
		계	남	여	계	남	여	계	남	여
현암리	85	227	118	109	227	118	109
금산리	216	598	298	300	598	298	300
신매리	192	536	270	266	536	270	266
서상리	149	402	202	200	402	202	200
오월리	127	278	144	134	278	144	134
월송리	127	352	170	182	352	170	182
방동리	184	528	267	261	528	267	261
덕두원리	204	524	274	250	524	274	250
당림리	159	410	201	209	410	201	209
안보리	328	566	270	296	566	270	296
사북면	1,100	2,735	1,370	1,365	2,725	1,368	1,357	10	2	8
신포리	157	378	196	182	378	196	182
지촌리	198	458	236	222	458	236	222
오탄리	172	438	224	214	438	224	214
가일리	21	37	21	16	37	21	16
원평리	70	169	89	80	169	89	80
지암리	163	445	198	247	445	198	247
고탄리	100	241	128	113	241	128	113
고성리	97	236	113	123	236	113	123
송암리	82	243	122	121	243	122	121
인람리	40	80	41	39	80	41	39
북산면	466	888	486	402	887	485	402	1	1	...
내평리	8	12	6	6	12	6	6
청평리	51	81	52	29	81	52	29
부귀리	27	49	27	22	49	27	22
추곡리	155	311	153	158	311	153	158
오항리	91	210	124	86	210	124	86
물로리	60	101	55	46	101	55	46
조교리	49	86	43	43	86	43	43
대동리	6	10	7	3	10	7	3

구분	세대	합계			한국인			외국인		
		계	남	여	계	남	여	계	남	여
대곡리	11	17	12	5	17	12	5
추전리	8	10	6	4	10	6	4
동지역	78,120	215,937	106,306	109,631	214,986	105,818	109,168	951	488	463
소양동	3,649	8,920	4,365	4,555	8,850	4,336	4,514	70	29	41
교동	2,221	5,078	2,502	2,576	5,064	2,495	2,569	14	7	7
조운동	1,739	4,136	2,026	2,110	4,120	2,019	2,101	16	7	9
약사명동	2,132	5,639	2,822	2,817	5,621	2,816	2,805	18	6	12
근화동	3,130	7,660	3,883	3,777	7,627	3,867	3,760	33	16	17
후평1동	5,766	15,210	7,490	7,720	15,077	7,417	7,660	133	73	60
후평2동	4,385	11,955	5,731	6,224	11,934	5,720	6,214	21	11	10
후평3동	8,562	24,844	12,120	12,724	24,804	12,104	12,700	40	16	24
효자1동	2,084	5,356	2,728	2,628	5,298	2,704	2,594	58	24	34
효자2동	6,130	14,101	7,098	7,003	13,934	7,001	6,933	167	97	70
효자3동	2,377	5,871	2,873	2,998	5,838	2,860	2,978	33	13	20
석사동	13,380	39,677	19,347	20,330	39,556	19,278	20,278	121	69	52
퇴계동	11,922	35,211	17,375	17,836	35,076	17,295	17,781	135	80	55
강남동	5,227	15,574	7,633	7,941	15,541	7,620	7,921	33	13	20
신사우동	5,416	16,705	8,313	8,392	16,646	8,286	8,360	59	27	32

1.2 하천현황

여 백

하천명	유수계통	하천구간								하천연장(Km)	유로연장(Km)	유역면적(Km ²)	하천지정근거및일자
		기점				종점							
	위치				위치								
	읍면	경계	홍수위(Elm)	하폭(m)	읍면	경계	홍수위(Elm)	하폭(m)					
북한강	한강	화천	휴전선	181.0	380	양서	한강합류점	26.1	700	155.9	291.3	11343.2	대통령령 제16535호
소양강	한강	인제	인북천(지방1)합류점	88.20	110	근화	북한강합류점	74.7	490	77.3	156.8	2784.0	대통령령 제16536호
마평천	한강	사북	새터	-		사북	북한강합류점	-		4.7	10.5	17.7	강원82-146호(1982.09.29)
지암천	한강	사북	웃말	-		서	북한강합류점	-		7.0	12.3	25.3	강원82-146호(1982.09.29)
사평천	한강	사북	양통리	-		사북	북한강합류점	-		5.6	12.2	40.3	강원1463호(1963.05.28)
월송천	한강	서	서상저수지	-		서	북한강합류점	0.0		6.7	10.4	21.2	강원1463호(1963.05.28)
한계천	한강	신북	중리	174.2	6	신동	북한강합류점	75.7	119	4.9	5.0	5.9	강원1463호(1963.05.28)
추곡천	한강	북산	상추곡리	-		북산	소양강합류점	-		1.5	4.8	16.1	강원82-146호(1982.09.29)
오항천	한강	북산	장재골	-		북산	소양강합류점	-		3.0	4.5	11.9	강원82-146호(1982.09.29)
조교천	한강	북산	용하소	-		북산	소양강합류점	-		4.5	7.0	24.0	강원82-146호(1982.09.29)
물노천	한강	북산	궁병골	-		북산	소양강합류점	-		3.0	5.8	13.7	강원82-146호(1982.09.29)
부귀천	한강	북산	부귀초교앞	-		북산	소양강합류점	-		2.5	7.7	16.7	강원82-146호(1982.09.29)
품걸천	한강	동	대거동	-		동	소양강합류점	-		2.0	5.0	13.7	강원82-146호(1982.09.29)
품안천	한강	동	잣밭골	-		동	소양강합류점	-		3.3	6.0	25.6	강원1463호(1963.05.28)
지내천	한강	동	심방아골	-		동	소양강합류점	-		4.2	8.0	20.1	강원82-146호(1982.09.29)
울문천	한강	신북	옹기점말	147.73	23	신북	소양강합류점	77.3	93	7.3	12.6	31.3	강원1463호(1963.05.28)
만천천	한강	동	상천곡	109	21	후평	소양강합류점	74.8	48	4.7	6.8	12.0	강원82-146호(1982.09.29)
금산천	한강	서	상방동	-		서	북한강합류점	-		3.9	6.3	15.6	강원82-146호(1982.09.29)
방동천	한강	서	하방동	-		서	금산천	-		2.6	5.1	5.3	강원1463호(1963.05.28)

하천명	유수 계통	하 천 구 간								하천 연장 (Km)	유로 연장 (Km)	유역 면적 (Km2)	하천지정 근 거및일자
		기 점				종 점							
	본류	위 치				위 치							
		읍면	경계	홍수위 (Elm)	하폭 (m)	읍면	경계	홍수 위 (Elm)	하폭 (m)				
공지천	한강	석사	학곡천	94	40	삼천	북한강 합류점	74.0	120	5.6	6.7	53.7	강원82-146호 (1982.09.29)
학곡천	한강	동내	점래	-		석사	공지천	-		2.7	4.5	9.5	강원1463호 (1963.05.28)
신촌천	한강	동내	후종리	-		석사	공지천	-		3.3	5.4	12.0	강원82-146호 (1982.09.29)
퇴계천	한강	신동	소바리			퇴계	공지천	80.0	35	4.5	5.3	9.2	강원82-146호 (1982.09.29)
덕두원천	한강	서	덕두원 2천	-		서	북한강 합류점	-		5.5	11.3	21.8	강원82-146호 (1982.09.29)
팔미천	한강	동산	관거리	191.6	20	신동	북한강 합류점	68.3	70	13.6	24.9	74.5	강원82-146호 (1982.09.29)
강촌천	한강	남산	수동천	135.79	10	남산	북한강 합류점	64.1	79	6.6	8.2	33.8	강원82-146호 (1982.09.29)
서사천	한강	남산	백양천	-		남산	북한강 합류점	-		5.8	8.4	17.2	강원82-146호 (1982.09.29)
굴지천	한강	동산	삼거리	-		북방	홍천강	-		10.4	12.2	45.1	강원82-146호 (1982.09.29)
구만천	한강	동산	종자동	-		서	홍천강	-		7.5	12.3	46.7	강원82-146호 (1982.09.29)
추곡천	한강	남	안말	-		남	홍천강	-		7.0	10.5	25.2	강원82-146호 (1982.09.29)
가정천	한강	남	쟁골천	-		남	홍천강	-		5.0	7.5	20.6	강원82-146호 (1982.09.29)

자료 : 한국하천일람(건설교통부, 2000)

2. 지하수현황

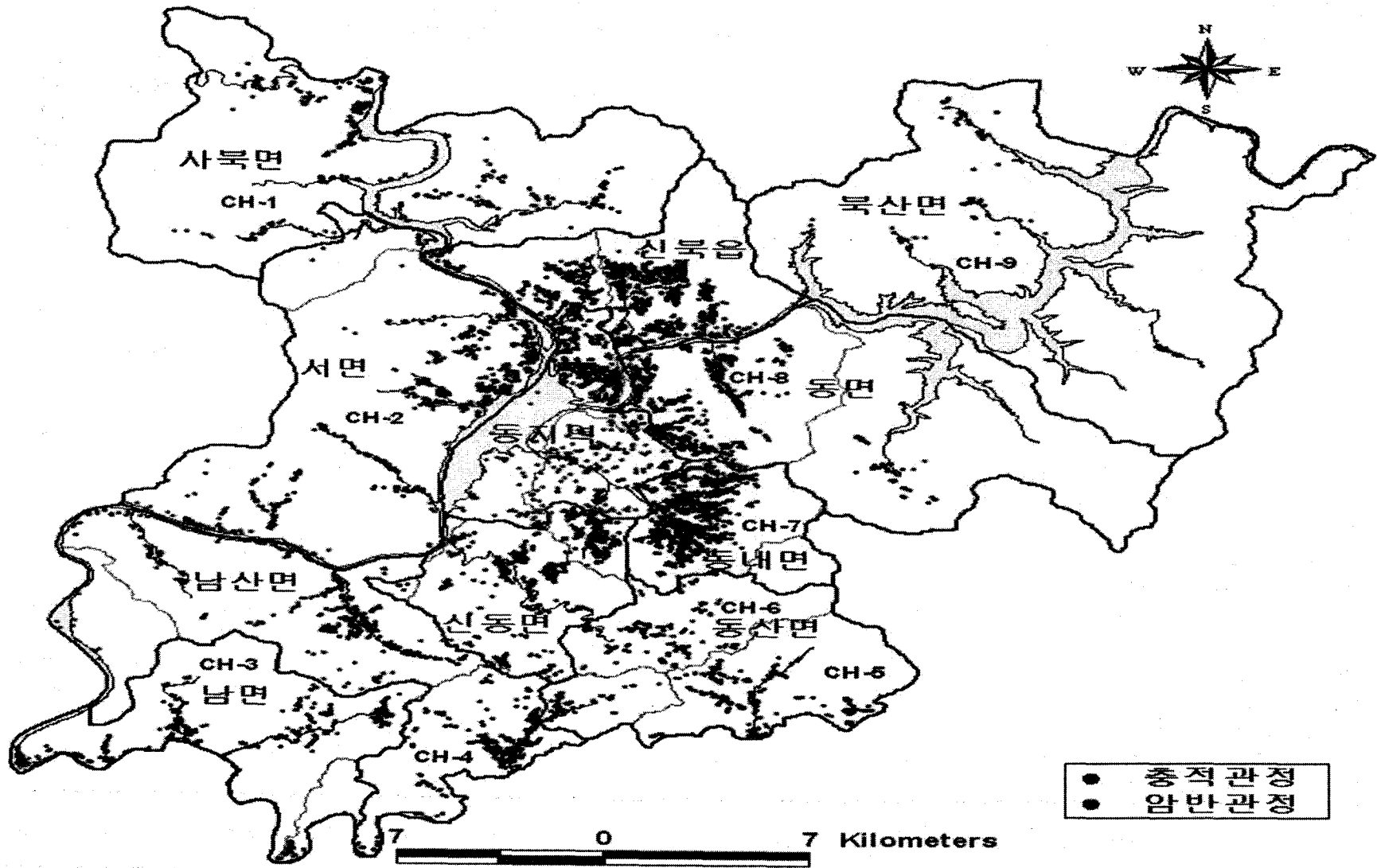
2.1 현황조사 관정내역

2.2 시설관정 지층내역

여 백

2.1 현황조사 관정내역

여 백



【 조사관정 위치도 】

관정번호	읍면동	리	번지	허가형태	허가신고번호	용도	심도 (m)	구경 (mm)	양수능력	토출관직경 (mm)	펌프마력 (HP)	개발일자	표고	지질기호	소유역
CH-00001	교동		135-2	신고	2199700134	생활용	150	200	350	50	7.5	1997-07-11	88.6	Qa	CH-7
CH-00002	교동		164-17	신고	2199400055	생활용	110	40	187	40	3.0	1994-11-06	99.2	Jgr	CH-7
CH-00003	교동		36	신고	2199400001	생활용	80	200	200	50	5.0	1994-10-15	109.0	Qa	CH-7
CH-00004	교동		93-274	신고		생활용	120	250	300	50	5.0		119.1	Jgr	CH-7
CH-00005	근화동		267-1	신고	2199400274	생활용	50	50	288	35	1.0	1994-11-11	72.0	Qa	CH-2
CH-00006	근화동		283-15	신고	2200200363	생활용	90	125	50	25	1.0	2002-08-27	72.0	Qa	CH-2
CH-00007	근화동		284-1	신고	2199400023	생활용	90	250	180	40	3.0	1994-10-28	72.0	Qa	CH-2
CH-00008	근화동		284-4	신고	2199900076	생활용	100	200	60	25	1.0	1999-11-19	72.0	Qa	CH-2
CH-00009	근화동		291-16	신고	2199500056	생활용	120	200	187	40	3.0	1995-08-04	73.0	Qa	CH-2
CH-00010	근화동		515-2	신고		공업용	77	200	5760	50	7.5	1994-11-11	75.0	Qa	CH-2
CH-00011	근화동		515-2	신고		공업용	80	200	5760	40	7.5	1994-11-11	78.0	Qa	CH-2
CH-00012	근화동		515-2	신고		공업용	80	200	5760	50	7.5	1994-11-11	75.0	Qa	CH-2
CH-00013	근화동		651-1	신고		공업용	60	140	93	40	1.0	2001-06-26	75.0	Qa	CH-2
CH-00014	근화동		651-1	신고		공업용	100	200	93	40	1.0	2001-07-11	75.0	Qa	CH-2
CH-00015	근화동		744-3	신고	2199700090	생활용	60	125	40	32	0.5	1997-05-26	74.0	Qa	CH-2
CH-00016	남면	가정리	1018	신고	2200205501	생활용	10	30	20	15	0.5	2002-11-13	70.0	PCEk lgn	CH-3
CH-00017	남면	가정리	1101	신고	2200205550	생활용	20	40	20	15	0.5	2002-11-13	56.8	Qa	CH-3
CH-00018	남면	가정리	1106	신고	2200205545	농업용	20	40	20	15	0.5	2002-11-13	57.2	Qa	CH-3
CH-00019	남면	가정리	1108-2	신고	2200205523	생활용	10	30	20	15	0.5	2002-11-13	58.7	Qa	CH-3
CH-00020	남면	가정리	1109	신고	2200205563	생활용	7	30	20	15	0.5	2002-11-13	58.7	Qa	CH-3
CH-00021	남면	가정리	1112	신고	2200205544	생활용	20	40	20	15	0.5	2002-11-13	62.0	PCEk lgn	CH-3
CH-00022	남면	가정리	1112-1	신고	2200205546	농업용	20	40	20	15	0.5	2002-11-13	57.2	Qa	CH-3
CH-00023	남면	가정리	1117	신고	2200205503	생활용	20	40	20	15	0.5	2002-11-13	59.0	PCEk lgn	CH-3
CH-00024	남면	가정리	1160	신고	2200205515	농업용	20	40	20	15	0.5	2002-11-13	56.2	Qa	CH-3
CH-00025	남면	가정리	1172	신고	2200205510	생활용	20	30	20	15	0.5	2002-11-13	60.0	PCEk lgn	CH-3
CH-00026	남면	가정리	1175	신고	2200205555	생활용	10	30	20	15	0.5	2002-11-13	60.0	PCEk lgn	CH-3
CH-00027	남면	가정리	1175	신고	2200205580	생활용	20	40	20	15	0.5	2002-11-13	60.0	PCEk lgn	CH-3
CH-00028	남면	가정리	135-1	신고	2200300141	생활용	15	50	30	15	0.5	2003-03-03	114.0	Qa	CH-3
CH-00029	남면	가정리	142	신고	2200400225	생활용	20	50	35	20	0.5	2004-08-24	125.0	Qa	CH-3
CH-00030	남면	가정리	145	신고	2200205504	생활용	7	40	20	20	0.5	2002-11-13	108.2	Qa	CH-3

관정번호	읍면동	리	번지	허가형태	허가신고번호	용도	심도 (m)	구경 (mm)	양수능력	토출관직경 (mm)	펌프마력 (HP)	개발일자	표고	지질기호	소유역
CH-00031	남면	가정리	179-1	신고	2200205500	생활용	100	100	30	30	0.5	2002-11-13	100.2	PCEk lgn	CH-3
CH-00032	남면	가정리	259	신고	2200208168	생활용	40	50	20	25	0.5	2002-11-16	90.2	Qa	CH-3
CH-00033	남면	가정리	262-1	신고	2200100233	농업용	100	250	147	50	5.0	2001-10-19	87.5	Qa	CH-3
CH-00034	남면	가정리	263-1	신고	2200200003	농업용	100	250	60	25	2.0	2002-01-22	90.0	Qa	CH-3
CH-00035	남면	가정리	267	신고	2200205529	생활용	5	40	20	20	0.5	2002-11-13	95.0	Qa	CH-3
CH-00036	남면	가정리	347	신고	2200205541	생활용	20	40	20	15	0.5	2002-11-13	75.0	PCEk lgn	CH-3
CH-00037	남면	가정리	349-1	신고	2200205498	생활용	20	40	20	15	0.5	2002-11-13	75.3	PCEk lgn	CH-3
CH-00038	남면	가정리	350	신고	2200205511	생활용	20	40	20	15	0.5	2002-11-13	80.0	PCEk lgn	CH-3
CH-00039	남면	가정리	389-2	신고	2200205560	생활용	20	40	20	15	0.5	2002-11-13	100.0	PCEccgn	CH-3
CH-00040	남면	가정리	393	신고	2200205533	농업용	20	40	20	15	0.5	2002-11-13	85.0	Qa	CH-3
CH-00041	남면	가정리	421	신고	2200205568	생활용	20	40	20	15	0.5	2002-11-13	75.0	PCEk lgn	CH-3
CH-00042	남면	가정리	440-3	신고	2200205569	생활용	20	40	20	15	0.5	2002-11-13	61.5	Qa	CH-3
CH-00043	남면	가정리	457	신고	2200205553	생활용	10	30	20	15	0.5	2002-11-13	70.0	Qa	CH-3
CH-00044	남면	가정리	457-1	신고	2200205543	생활용	10	40	20	15	0.5	2002-11-13	71.5	Qa	CH-3
CH-00045	남면	가정리	457-4	신고	2200205566	생활용	20	40	20	15	0.5	2002-11-13	71.5	Qa	CH-3
CH-00046	남면	가정리	473	신고	2200300239	생활용	150	200	45	32	2.0	2003-05-02	60.0	Qa	CH-3
CH-00047	남면	가정리	473	신고	2200300238	생활용	150	200	45	32	2.0	2003-05-02	60.0	Qa	CH-3
CH-00048	남면	가정리	488	신고	2200205583	생활용	20	40	20	15	0.5	2002-11-13	75.0	Qa	CH-3
CH-00049	남면	가정리	494	신고	2200205567	생활용	20	40	20	15	0.5	2002-11-13	70.0	Qa	CH-3
CH-00050	남면	가정리	557-2	신고	2200205571	생활용	20	40	20	15	0.5	2002-11-13	58.7	Qa	CH-3
CH-00051	남면	가정리	559-1	신고	2200205548	생활용	13	16	20	15	0.5	2002-11-13	58.7	Qa	CH-3
CH-00052	남면	가정리	561-3	신고	2200205505	생활용	20	40	20	15	0.5	2002-11-13	58.7	Qa	CH-3
CH-00053	남면	가정리	562	신고	2200205537	생활용	10	40	20	15	0.5	2002-11-13	58.7	Qa	CH-3
CH-00054	남면	가정리	563-1	신고	2200205539	생활용	30	40	20	15	0.5	2002-11-13	59.0	PCEk lgn	CH-3
CH-00055	남면	가정리	564-1	신고	2200205557	생활용	10	30	20	15	0.5	2002-11-13	59.0	PCEk lgn	CH-3
CH-00056	남면	가정리	570-2	신고	2200205576	생활용	20	40	20	15	0.5	2002-11-13	56.8	Qa	CH-3
CH-00057	남면	가정리	599-1	신고	2200205524	공업용	10	30	20	15	0.5	2002-11-13	75.0	PCEks	CH-3
CH-00058	남면	가정리	607	신고	2200205526	생활용	20	40	20	15	0.5	2002-11-13	65.2	PCEks	CH-3
CH-00059	남면	가정리	613-1	신고	2200205565	생활용	20	40	20	15	0.5	2002-11-13	60.1	PCEks	CH-3
CH-00060	남면	가정리	618	신고	2200205513	생활용	20	40	20	15	0.5	2002-11-13	56.5	PCEk lgn	CH-3

관정번호	읍면동	리	번지	허가형태	허가신고번호	용도	심도 (m)	구경 (mm)	양수능력	토출관직경 (mm)	펌프마력 (HP)	개발일자	표고	지질기호	소유역
CH-00061	남면	가정리	621	신고	2200205547	생활용	10	30	20	15	0.5	2002-11-13	62.6	PCEk lgn	CH-3
CH-00062	남면	가정리	627	신고	2200205561	생활용	10	40	20	15	0.5	2002-11-13	62.6	PCEk lgn	CH-3
CH-00063	남면	가정리	652-2	신고	2200205531	생활용	6	20	20	15	0.5	2002-11-13	59.0	PCEk lgn	CH-3
CH-00064	남면	가정리	655-2	신고	2200205525	생활용	15	40	20	15	0.5	2002-11-13	56.2	Qa	CH-3
CH-00065	남면	가정리	658	신고	2200205556	생활용	10	30	20	15	0.5	2002-11-13	58.7	Qa	CH-3
CH-00066	남면	가정리	684-2	신고	2200205577	농업용	20	40	20	15	0.5	2002-11-13	65.0	Qa	CH-3
CH-00067	남면	가정리	689	신고	2200205558	농업용	20	40	20	15	0.5	2002-11-13	67.3	Qa	CH-3
CH-00068	남면	가정리	689	신고	2200205573	생활용	20	40	20	15	0.5	2002-11-13	62.3	Qa	CH-3
CH-00069	남면	가정리	705	신고	2200205554	생활용	7	25	20	15	0.5	2002-11-13	70.0	PCEccgn	CH-3
CH-00070	남면	가정리	706	신고	2200205532	생활용	20	40	20	15	0.5	2002-11-13	70.0	PCEccgn	CH-3
CH-00071	남면	가정리	708	신고	2200205521	생활용	20	40	20	15	0.5	2002-11-13	62.3	Qa	CH-3
CH-00072	남면	가정리	716-3	신고	2200205538	생활용	20	40	20	15	0.5	2002-11-13	65.0	Qa	CH-3
CH-00073	남면	가정리	721	신고	2200205551	생활용	7	20	30	25	0.5	2002-11-13	75.0	PCEccgn	CH-3
CH-00074	남면	가정리	730	신고	2200205499	생활용	20	40	20	15	0.5	2002-11-13	100.0	PCEccgn	CH-3
CH-00075	남면	가정리	763-2	신고	2200205518	생활용	20	40	25	20	0.5	2002-11-13	65.0	PCEccgn	CH-3
CH-00076	남면	가정리	771	신고	2200100222	생활용	100	200	85	32	1.0	2001-10-16	60.0	Qa	CH-3
CH-00077	남면	가정리	773	신고	2200205570	생활용	10	30	20	15	0.5	2002-11-13	60.0	Qa	CH-3
CH-00078	남면	가정리	773	신고	2200205574	생활용	20	40	20	15	0.5	2002-11-13	65.0	Qa	CH-3
CH-00079	남면	가정리	811-9	신고	2200205508	생활용	20	40	20	15	0.5	2002-11-13	56.2	PCEk lgn	CH-3
CH-00080	남면	가정리	812-1	신고	2200205564	생활용	20	40	20	15	0.5	2002-11-13	56.5	PCEk lgn	CH-3
CH-00081	남면	가정리	814	신고	2200205540	생활용	15	40	20	15	0.5	2002-11-13	56.5	PCEk lgn	CH-3
CH-00082	남면	가정리	815	신고	2200205542	생활용	20	40	20	15	0.5	2002-11-13	56.5	PCEks	CH-3
CH-00083	남면	가정리	833-1	신고	2190100047	생활용	100	200	70	0	7.5	1994-01-01	52.3	Qa	CH-3
CH-00084	남면	가정리	835-1	신고	2200205559	생활용	20	40	20	15	0.5	2002-11-13	65.0	PCEks	CH-3
CH-00085	남면	가정리	836	신고	2200208173	생활용	30	50	20	25	0.2	2002-11-16	65.0	PCEks	CH-3
CH-00086	남면	가정리	838	신고	2199700044	생활용	100	200	50	32	2.0	1997-03-24	60.0	PCEks	CH-3
CH-00087	남면	가정리	844-1	신고	2200205514	생활용	10	40	20	15	0.5	2002-11-13	60.1	PCEks	CH-3
CH-00088	남면	가정리	844-3	신고	2200205579	생활용	20	40	20	15	0.5	2002-11-13	60.1	PCEks	CH-3
CH-00089	남면	가정리	846	신고	2200205516	생활용	20	40	20	15	0.5	2002-11-13	72.3	PCEccgn	CH-3
CH-00090	남면	가정리	846	신고	2200208218	생활용	23	50	30	20	0.5	2002-11-16	60.1	PCEks	CH-3

관정번호	읍면동	리	번지	허가형태	허가신고번호	용도	심도 (m)	구경 (mm)	양수능력	토출관직경 (mm)	펌프마력 (HP)	개발일자	표고	지질기호	소유역
CH-00091	남면	가정리	855-2	신고	2200205534	생활용	20	40	20	15	0.5	2002-11-13	75.0	PCEks	CH-3
CH-00092	남면	가정리	874-1	신고	2200205549	생활용	13	60	20	15	0.5	2002-11-13	57.0	PCEks	CH-3
CH-00093	남면	가정리	875-4	신고	2200205572	생활용	40	60	20	15	0.5	2002-11-13	57.0	PCEks	CH-3
CH-00094	남면	가정리	877	신고	2200205507	생활용	20	40	20	15	0.5	2002-11-13	65.2	PCEks	CH-3
CH-00095	남면	가정리	883-5	신고	2200205530	생활용	20	40	20	15	0.5	2002-11-13	56.0	PCEks	CH-3
CH-00096	남면	가정리	884-4	신고	2200205517	생활용	30	50	25	20	0.5	2002-11-13	57.0	Qa	CH-3
CH-00097	남면	가정리	885	신고	2200205582	생활용	10	60	20	15	0.5	2002-11-13	57.0	Qa	CH-3
CH-00098	남면	가정리	906	신고	2199500002	생활용	100	200	200	50	5.0	1995-01-11	52.3	Qa	CH-3
CH-00099	남면	가정리	922-2	신고	2200205512	생활용	10	40	20	15	0.5	2002-11-13	55.0	Qa	CH-3
CH-00100	남면	가정리		신고	2200205552	생활용	20	40	20	15	0.5	2002-11-13	56.2	Qa	CH-3
CH-00101	남면	관천리	205	신고	2200204970	생활용	25	20	20	15	0.5	2002-11-13	85.0	PCEkbg	CH-3
CH-00102	남면	관천리	233	신고	2200204959	생활용	80	50	20	15	0.5	2002-11-13	80.0	PCEkbg	CH-3
CH-00103	남면	관천리	238	신고	2200204974	생활용	25	20	20	15	0.5	2002-11-13	72.8	PCEkbg	CH-3
CH-00104	남면	관천리	239	신고	2200000070	생활용	150	200	38	25	1.0	2000-08-14	55.0	Qa	CH-3
CH-00105	남면	관천리	240-3	신고	2200205495	생활용	25	20	20	15	0.5	2002-11-13	68.2	PCEkbg	CH-3
CH-00106	남면	관천리	278	신고	2200204975	생활용	20	20	20	15	0.5	2002-11-13	68.2	PCEkbg	CH-3
CH-00107	남면	관천리	278	신고	2200205489	생활용	25	20	20	15	0.5	2002-11-13	59.8	PCEkbg	CH-3
CH-00108	남면	관천리	278-2	신고	2200205491	생활용	25	20	20	15	0.5	2002-11-13	68.2	PCEkbg	CH-3
CH-00109	남면	관천리	280	신고	2200204957	생활용	20	20	20	15	0.5	2002-11-13	59.9	PCEkbg	CH-3
CH-00110	남면	관천리	281	신고	2200204963	생활용	20	20	20	15	0.5	2002-11-13	64.9	PCEkbg	CH-3
CH-00111	남면	관천리	284	신고	2200204954	생활용	20	20	20	15	0.5	2002-11-13	56.2	PCEkbg	CH-3
CH-00112	남면	관천리	285	신고	2200204971	생활용	15	30	20	15	0.5	2002-11-13	68.2	PCEkbg	CH-3
CH-00113	남면	관천리	293-1	신고	2200300112	생활용	100	220	65	25	1.0	2003-01-23	65.0	PCEkbg	CH-3
CH-00114	남면	관천리	293-1	신고	2200300268	생활용	80	150	30	25	0.5	2003-05-22	59.8	PCEkbg	CH-3
CH-00115	남면	관천리	296-2	신고	2200204955	생활용	40	50	20	15	0.5	2002-11-13	56.4	Qa	CH-3
CH-00116	남면	관천리	306-1	신고	2200205497	생활용	35	20	20	15	0.5	2002-11-13	54.0	Qa	CH-3
CH-00117	남면	관천리	306-2	신고	2200205496	생활용	30	20	20	15	0.5	2002-11-13	54.0	Qa	CH-3
CH-00118	남면	관천리	335	신고	2200204973	생활용	25	20	20	15	0.5	2002-11-13	64.5	PCEkbg	CH-3
CH-00119	남면	관천리	335	신고	2200204960	생활용	20	20	20	15	0.5	2002-11-13	64.5	PCEkbg	CH-3
CH-00120	남면	관천리	347	신고	2200204956	생활용	20	20	20	15	0.5	2002-11-13	65.0	PCEkbg	CH-3

관정번호	읍면동	리	번지	허가형태	허가신고번호	용도	심도 (m)	구경 (mm)	양수능력	토출관직경 (mm)	펌프마력 (HP)	개발일자	표고	지질기호	소유역
CH-00121	남면	관천리	352	신고	2200204964	생활용	20	20	20	15	0.5	2002-11-13	75.0	PCEkbg	CH-3
CH-00122	남면	관천리	422	신고	2200204961	생활용	25	20	20	15	0.5	2002-11-13	59.0	Qa	CH-3
CH-00123	남면	관천리	422	신고	2200208206	생활용	85	30	20	15	0.5	2002-11-16	59.0	Qa	CH-3
CH-00124	남면	관천리	453	신고	2200204972	생활용	25	20	20	15	0.5	2002-11-13	52.8	PCEkbg	CH-3
CH-00125	남면	관천리	478-6	신고	2200204968	생활용	20	20	20	15	0.5	2002-11-13	50.5	PCEkbg	CH-3
CH-00126	남면	관천리	491-4	신고	2200205493	생활용	25	20	20	15	0.5	2002-11-13	59.0	Qa	CH-3
CH-00127	남면	관천리	500	신고	2200204976	생활용	25	20	20	15	0.5	2002-11-13	53.1	PCEkbg	CH-3
CH-00128	남면	관천리	506	신고	2200204952	생활용	25	20	20	15	0.5	2002-11-13	65.0	PCEkbg	CH-3
CH-00129	남면	관천리	506	신고	2200204965	생활용	20	20	20	15	0.5	2002-11-13	60.0	PCEkbg	CH-3
CH-00130	남면	관천리	506	신고	2200204966	생활용	30	20	20	15	0.5	2002-11-13	59.0	Qa	CH-3
CH-00131	남면	관천리	524-2	신고	2200208205	생활용	21	50	20	15	1.0	2002-11-16	59.0	Qa	CH-3
CH-00132	남면	관천리	524-2	신고	2200205492	생활용	30	20	20	15	0.5	2002-11-13	54.0	Qa	CH-3
CH-00133	남면	관천리	산49-2	신고	2200204967	생활용	30	20	20	15	0.5	2002-11-13	52.8	PCEkbg	CH-3
CH-00134	남면	박암리	117	신고	2200208185	생활용	21	40	30	40	1.0	2002-11-16	95.0	PCEkbg	CH-3
CH-00135	남면	박암리	167	신고	2200208210	생활용	6	50	20	15	0.5	2002-11-16	60.0	Qa	CH-3
CH-00136	남면	박암리	168-1	신고	2200208193	생활용	8	50	20	15	0.5	2002-11-16	60.0	Qa	CH-3
CH-00137	남면	박암리	182-1	신고	2200208189	생활용	10	50	20	15	0.5	2002-11-16	55.0	Qa	CH-3
CH-00138	남면	박암리	185	신고	2200208197	생활용	10	50	20	15	0.5	2002-11-16	55.0	Qa	CH-3
CH-00139	남면	박암리	192	신고	2200208198	생활용	10	50	20	15	0.5	2002-11-16	60.0	Qa	CH-3
CH-00140	남면	박암리	197	신고	2200208201	생활용	8	50	20	15	0.5	2002-11-16	55.0	Qa	CH-3
CH-00141	남면	박암리	202	신고	2200208196	생활용	10	50	20	15	0.5	2002-11-16	55.0	Qa	CH-3
CH-00142	남면	박암리	246-2	신고	2200208184	생활용	10	50	20	15	0.5	2002-11-16	60.0	PCEkbg	CH-3
CH-00143	남면	박암리	270-3	신고	2200208202	생활용	7	60	20	15	0.5	2002-11-16	60.0	PCEkbg	CH-3
CH-00144	남면	박암리	281-1	신고	2200208199	생활용	8	40	20	20	0.5	2002-11-16	60.0	PCEkbg	CH-3
CH-00145	남면	박암리	282-1	신고	2200208212	생활용	10	50	30	15	0.5	2002-11-16	55.0	PCEkbg	CH-3
CH-00146	남면	박암리	284-2	신고	2200208180	생활용	12	40	20	18	0.5	2002-11-16	57.1	PCEkbg	CH-3
CH-00147	남면	박암리	290-1	신고	2200208215	생활용	20	50	20	15	0.5	2002-11-16	60.0	PCEkbg	CH-3
CH-00148	남면	박암리	299	신고	2200208186	생활용	15	30	20	15	0.5	2002-11-16	65.0	PCEkbg	CH-3
CH-00149	남면	박암리	314-1	신고	2200208188	생활용	12	40	20	40	0.5	2002-11-16	65.0	PCEkbg	CH-3
CH-00150	남면	박암리	314-4	신고	2200208200	생활용	20	50	20	15	0.5	2002-11-16	68.0	PCEkbg	CH-3

관정번호	읍면동	리	번지	허가형태	허가신고번호	용도	심도 (m)	구경 (mm)	양수능력	토출관직경 (mm)	펌프마력 (HP)	개발일자	표고	지질기호	소유역
CH-00151	남면	박암리	314-4	신고	2200208214	생활용	10	15	20	15	0.5	2002-11-16	55.0	PCEkbg	CH-3
CH-00152	남면	박암리	319	신고	2200208187	생활용	30	50	20	15	0.5	2002-11-16	70.0	PCEkbg	CH-3
CH-00153	남면	박암리	321	신고	2200100143	농업용	100	250	150	50	10.0	2001-06-21	75.0	PCEkbg	CH-3
CH-00154	남면	박암리	323	신고	2200208191	생활용	12	50	30	50	0.5	2002-11-16	96.3	PCEkbg	CH-3
CH-00155	남면	박암리	331-1	신고	2200204813	생활용	9	40	20	20	0.5	2002-11-13	70.0	PCEkbg	CH-3
CH-00156	남면	박암리	389	신고	2200300134	농업용	60	125	30	20	1.0	2003-03-03	90.0	PCEkbg	CH-3
CH-00157	남면	박암리	467-1	신고	2200208213	생활용	15	50	20	30	0.5	2002-11-16	60.0	PCEkbg	CH-3
CH-00158	남면	박암리	492-2	신고	2200208211	생활용	15	50	20	30	0.5	2002-11-16	65.0	PCEkbg	CH-3
CH-00159	남면	박암리	493	신고	2200208203	생활용	15	50	20	30	0.5	2002-11-16	65.0	PCEkbg	CH-3
CH-00160	남면	박암리	504	신고	2199700121	생활용	100	200	60	25	1.0	1997-06-25	68.8	PCEkbg	CH-3
CH-00161	남면	박암리	504	신고	2200208190	생활용	20	50	20	20	0.5	2002-11-16	90.0	PCEkbg	CH-3
CH-00162	남면	박암리	504	신고	2200300138	생활용	60	125	30	20	1.0	2003-03-03	67.0	PCEkbg	CH-3
CH-00163	남면	박암리	506	신고	2200208182	생활용	15	30	20	15	0.5	2002-11-16	70.0	PCEkbg	CH-3
CH-00164	남면	박암리	538	신고	2200208181	생활용	15	30	20	15	0.5	2002-11-16	51.3	PCEkbg	CH-3
CH-00165	남면	박암리	549	신고	2200208178	생활용	20	30	20	15	0.5	2002-11-16	60.0	PCEkbg	CH-3
CH-00166	남면	박암리	549	신고	2200208179	생활용	20	30	20	15	0.5	2002-11-16	60.0	PCEkbg	CH-3
CH-00167	남면	박암리	559-1	신고	2200208176	생활용	15	30	30	50	0.5	2002-11-16	64.0	PCEkbg	CH-3
CH-00168	남면	박암리	560	신고	2200208183	생활용	50	90	20	30	1.0	2002-11-16	70.0	PCEkbg	CH-3
CH-00169	남면	박암리	662-4	신고	2200208194	생활용	12	50	20	15	0.5	2002-11-16	55.0	Qa	CH-3
CH-00170	남면	박암리	9-1	신고	2200100272	생활용	30	50	80	32	2.0	2001-10-25	60.0	q	CH-3
CH-00171	남면	발산리	106	신고	2200204850	생활용	15	40	10	10	0.5	2002-11-13	100.0	PCEpgn	CH-3
CH-00172	남면	발산리	106	신고	2200400070	농업용	18	50	45	15	0.5	2004-03-23	105.0	Qa	CH-3
CH-00173	남면	발산리	120	신고	2200400136	생활용	14	50	40	15	0.5	2004-04-30	95.0	Qa	CH-3
CH-00174	남면	발산리	133-4	신고	2200300474	농업용	100	250	145	50	3.0	2003-12-30	110.0	PCEpgn	CH-3
CH-00175	남면	발산리	134	신고	2200204866	생활용	170	70	30	45	0.5	2002-11-13	105.0	PCEpgn	CH-3
CH-00176	남면	발산리	146	신고	2200204869	생활용	15	25	15	15	0.5	2002-11-13	89.0	Qa	CH-3
CH-00177	남면	발산리	146	신고	2200203979	생활용	5	40	20	15	0.5	2002-11-13	105.0	PCEpgn	CH-3
CH-00178	남면	발산리	152	신고	2200400246	생활용	100	150	43	25	1.0	2004-09-13	145.0	PCEpgn	CH-3
CH-00179	남면	발산리	161-1	신고	2200204836	생활용	28	40	25	15	0.5	2002-11-13	89.0	Qa	CH-3
CH-00180	남면	발산리	161-6	신고	2200204843	생활용	7	25	20	15	0.5	2002-11-13	89.0	Qa	CH-3

관정번호	읍면동	리	번지	허가형태	허가신고번호	용도	심도 (m)	구경 (mm)	양수능력	토출관직경 (mm)	펌프마력 (HP)	개발일자	표고	지질기호	소유역
CH-00181	남면	발산리	189	신고	2200400112	생활용	14	50	42	15	0.5	2004-04-17	130.0	PCEpgn	CH-3
CH-00182	남면	발산리	190	신고	2200204853	생활용	15	30	25	20	0.5	2002-11-13	120.0	PCEpgn	CH-3
CH-00183	남면	발산리	201	신고	2200204858	생활용	15	40	25	20	0.5	2002-11-13	115.0	PCEpgn	CH-3
CH-00184	남면	발산리	227-1	신고	2199700012	생활용	70	165	79	32	1.0	1997-01-14	90.0	Jdi	CH-3
CH-00185	남면	발산리	227-2	신고	2200204837	생활용	25	40	20	15	0.5	2002-11-13	80.0	Qa	CH-3
CH-00186	남면	발산리	256	신고	2200204865	농업용	10	40	30	30	0.5	2002-11-13	104.0	Qa	CH-3
CH-00187	남면	발산리	263	신고	2200204840	생활용	50	200	20	15	1.5	2002-11-13	100.0	Qa	CH-3
CH-00188	남면	발산리	279-1	신고	2199900032	농업용	100	300	140	50	5.0	1999-05-04	95.0	Jdi	CH-3
CH-00189	남면	발산리	309	신고	2200204838	생활용	5	30	20	15	0.5	2002-11-13	110.0	Jdi	CH-3
CH-00190	남면	발산리	311	신고	2200204849	생활용	10	30	20	15	0.5	2002-11-13	109.8	Jdi	CH-3
CH-00191	남면	발산리	32-1	신고	2200000052	생활용	100	150	60	25	1.0	2000-05-30	165.0	PCEpgn	CH-3
CH-00192	남면	발산리	325-2	신고	2200400244	생활용	100	250	98	32	2.0	2004-09-07	135.0	Jdi	CH-3
CH-00193	남면	발산리	336	신고	2200204847	생활용	40	30	25	20	0.5	2002-11-13	105.0	Jdi	CH-3
CH-00194	남면	발산리	35	신고	2200204846	생활용	10	40	20	20	0.5	2002-11-13	95.0	Qa	CH-3
CH-00195	남면	발산리	356	신고	2200204827	생활용	50	30	25	20	0.5	2002-11-13	81.6	Qa	CH-3
CH-00196	남면	발산리	376	신고	2200204829	생활용	20	40	20	15	0.5	2002-11-13	75.0	Qa	CH-3
CH-00197	남면	발산리	403	신고	2200204862	농업용	18	40	20	20	0.5	2002-11-13	81.3	Qa	CH-3
CH-00198	남면	발산리	404-2	신고	2200208208	생활용	30	50	20	25	0.5	2002-11-16	81.3	Qa	CH-3
CH-00199	남면	발산리	405-1	신고	2200208209	생활용	30	50	30	50	0.5	2002-11-16	813.0	Qa	CH-3
CH-00200	남면	발산리	4반	신고	2200204868	생활용	18	40	25	20	0.5	2002-11-13	105.0	Jdi	CH-3
CH-00201	남면	발산리	500-2	신고	2200204839	생활용	10	30	20	15	0.5	2002-11-13	135.0	Jdi	CH-3
CH-00202	남면	발산리	518-1	신고	2200204841	생활용	10	30	20	15	0.5	2002-11-13	75.0	Qa	CH-3
CH-00203	남면	발산리	519-3	신고	2200200125	생활용	36	50	30	15	0.5	2002-06-04	75.1	Qa	CH-3
CH-00204	남면	발산리	519-3	신고	2200204835	생활용	10	30	20	15	0.5	2002-11-13	75.7	Qa	CH-3
CH-00205	남면	발산리	521	신고	2200204855	생활용	20	40	25	20	0.5	2002-11-13	75.7	Qa	CH-3
CH-00206	남면	발산리	525-2	신고	2200204831	생활용	20	40	20	20	0.5	2002-11-13	75.7	Qa	CH-3
CH-00207	남면	발산리	526	신고	2200204820	생활용	20	40	20	15	0.5	2002-11-13	75.7	Qa	CH-3
CH-00208	남면	발산리	541	신고	2200204863	생활용	10	40	20	15	0.5	2002-11-13	80.0	Jdi	CH-3
CH-00209	남면	발산리	551-2	신고	2200204859	생활용	10	40	20	20	0.5	2002-11-13	80.0	Jdi	CH-3
CH-00210	남면	발산리	640	신고	2190100029	생활용	100	25	40	0	2.0	1994-01-01	63.0	PCEccgn	CH-3

관정번호	읍면동	리	번지	허가형태	허가신고번호	용도	심도 (m)	구경 (mm)	양수능력	토출관직경 (mm)	펌프마력 (HP)	개발일자	표고	지질기호	소유역
CH-00211	남면	발산리	664	신고	2200204854	생활용	20	40	25	20	0.5	2002-11-13	65.0	PEccgn	CH-3
CH-00212	남면	발산리	670	신고	2200400322	생활용	70	150	70	25	1.0	2004-12-07	70.0	PEccgn	CH-3
CH-00213	남면	발산리	685-2	신고	2200204860	농업용	20	40	20	15	0.5	2002-11-13	60.0	Qa	CH-3
CH-00214	남면	발산리	685-2	신고	2200204864	생활용	20	40	20	20	0.5	2002-11-13	65.0	PEccgn	CH-3
CH-00215	남면	발산리	703	신고	2200204871	생활용	20	40	25	15	0.5	2002-11-13	65.0	Qa	CH-3
CH-00216	남면	발산리	713	신고	2200204870	생활용	20	40	20	20	0.5	2002-11-13	160.0	Qa	CH-3
CH-00217	남면	발산리	74	신고	2200204830	생활용	80	50	30	30	0.5	2002-11-13	90.0	Qa	CH-3
CH-00218	남면	발산리	77-3	신고	2200100054	생활용	14	600	42	25	1.0	2001-01-04	90.0	Qa	CH-3
CH-00219	남면	발산리	789	신고	2200204824	생활용	20	40	20	20	0.5	2002-11-13	65.0	Qa	CH-3
CH-00220	남면	발산리	816-1	신고	2200208217	생활용	30	50	15	15	0.5	2002-11-16	55.9	Qa	CH-3
CH-00221	남면	발산리	817	신고	2200208216	생활용	30	50	15	15	0.5	2002-11-16	55.9	Qa	CH-3
CH-00222	남면	발산리	832	신고	2200204845	생활용	20	40	20	20	0.5	2002-11-13	65.0	Qa	CH-3
CH-00223	남면	발산리	84	신고	2200200143	생활용	40	125	30	15	0.5	2002-06-25	100.0	Qa	CH-3
CH-00224	남면	발산리	92-3	신고	2200204816	생활용	30	30	20	15	0.5	2002-11-13	95.0	Qa	CH-3
CH-00225	남면	발산리	97	신고	2200204856	농업용	150	50	20	20	0.5	2002-11-13	105.0	Qa	CH-3
CH-00226	남면	발산리	97	신고	2200204857	농업용	30	25	20	20	0.5	2002-11-13	100.0	Qa	CH-3
CH-00227	남면	발산리		기타		기타용							81.3	Qa	CH-3
CH-00228	남면	추곡리	100-1	신고	2200205608	생활용	20	40	25	20	0.5	2002-11-13	138.7	PEpgn	CH-3
CH-00229	남면	추곡리	100-1	신고	2200205618	생활용	20	40	25	20	0.5	2002-11-13	138.7	PEpgn	CH-3
CH-00230	남면	추곡리	105	신고	2200205634	생활용	10	30	25	20	0.5	2002-11-13	140.0	PEpgn	CH-3
CH-00231	남면	추곡리	108-1	신고	2200205590	생활용	20	40	20	15	0.5	2002-11-13	139.8	PEpgn	CH-3
CH-00232	남면	추곡리	110-3	신고	2200205635	생활용	20	10	25	20	0.5	2002-11-13	150.0	PEpgn	CH-3
CH-00233	남면	추곡리	113-1	신고	2200205615	생활용	10	40	25	20	0.5	2002-11-13	145.0	PEpgn	CH-3
CH-00234	남면	추곡리	113-2	신고	2200205602	농업용	20	40	20	15	0.5	2002-11-13	150.0	PEpgn	CH-3
CH-00235	남면	추곡리	114-4	신고	2200205616	생활용	20	40	25	20	0.5	2002-11-13	145.0	PEpgn	CH-3
CH-00236	남면	추곡리	123	신고	2200205630	생활용	10	30	25	20	0.5	2002-11-13	145.0	PEpgn	CH-3
CH-00237	남면	추곡리	127	신고	2200205585	생활용	20	40	20	15	0.5	2002-11-13	145.0	PEpgn	CH-3
CH-00238	남면	추곡리	147	신고	2200205629	생활용	15	40	25	20	0.5	2002-11-13	148.0	PEpgn	CH-3
CH-00239	남면	추곡리	148	신고	2200205598	생활용	20	40	25	20	0.5	2002-11-13	148.0	PEpgn	CH-3
CH-00240	남면	추곡리	149	신고	2200205640	생활용	20	50	10	15	0.5	2002-11-13	148.0	PEpgn	CH-3

관정번호	읍면동	리	번지	허가형태	허가신고번호	용도	심도 (m)	구경 (mm)	양수능력	토출관직경 (mm)	펌프마력 (HP)	개발일자	표고	지질기호	소유역
CH-00241	남면	추곡리	156	신고	2200205636	농업용	20	10	25	20	0.5	2002-11-13	132.1	PCEpgn	CH-3
CH-00242	남면	추곡리	20	신고	2200203436	생활용	20	40	25	20	0.5	2002-11-13	174.1	PCEpgn	CH-3
CH-00243	남면	추곡리	205	신고	2200000016	농업용	100	250	145	50	5.0	2000-03-06	144.1	PCEpgn	CH-3
CH-00244	남면	추곡리	218	신고	2200205638	생활용	20	40	25	20	0.5	2002-11-13	160.0	PCEpgn	CH-3
CH-00245	남면	추곡리	221-1	신고	2200205588	생활용	20	40	20	15	0.5	2002-11-13	139.0	PCEpgn	CH-3
CH-00246	남면	추곡리	234	신고	2200205589	생활용	20	40	20	15	0.5	2002-11-13	143.2	PCEpgn	CH-3
CH-00247	남면	추곡리	235	신고	2200205621	생활용	20	40	25	20	0.5	2002-11-13	134.2	PCEpgn	CH-3
CH-00248	남면	추곡리	235	신고	2200205628	생활용	15	40	25	20	0.5	2002-11-13	134.2	PCEpgn	CH-3
CH-00249	남면	추곡리	235-3	신고	2200205619	생활용	20	40	25	20	0.5	2002-11-13	130.1	PCEpgn	CH-3
CH-00250	남면	추곡리	241-1	신고	2200208174	생활용	5	50	30	15	0.5	2002-11-16	134.2	PCEpgn	CH-3
CH-00251	남면	추곡리	243	신고	2200205601	생활용	20	40	25	20	0.5	2002-11-13	130.1	PCEpgn	CH-3
CH-00252	남면	추곡리	245	신고	2200205614	생활용	20	40	25	20	0.5	2002-11-13	137.0	PCEpgn	CH-3
CH-00253	남면	추곡리	263-2	신고	2200205593	생활용	20	40	20	15	0.5	2002-11-13	139.8	PCEpgn	CH-3
CH-00254	남면	추곡리	280	신고	2200205627	생활용	20	50	30	30	0.5	2002-11-13	135.0	PCEpgn	CH-3
CH-00255	남면	추곡리	295	신고	2200205617	생활용	10	40	25	20	0.5	2002-11-13	140.0	PCEpgn	CH-3
CH-00256	남면	추곡리	296	신고	2200205604	생활용	20	40	25	20	0.5	2002-11-13	140.0	PCEpgn	CH-3
CH-00257	남면	추곡리	309-2	신고	2200205626	농업용	20	40	30	30	0.5	2002-11-13	130.1	PCEpgn	CH-3
CH-00258	남면	추곡리	315	신고	2200205592	생활용	20	40	20	15	0.5	2002-11-13	150.0	PCEpgn	CH-3
CH-00259	남면	추곡리	316	신고	2200205586	농업용	20	50	20	15	0.5	2002-11-13	150.0	PCEpgn	CH-3
CH-00260	남면	추곡리	316	신고	2200205587	생활용	20	40	20	15	0.5	2002-11-13	150.0	PCEpgn	CH-3
CH-00261	남면	추곡리	33	신고	2200205605	생활용	20	40	25	20	0.5	2002-11-13	153.4	PCEpgn	CH-3
CH-00262	남면	추곡리	33	신고		농업용	20	50	30	30	0.5	2002-11-13	160.0	PCEpgn	CH-3
CH-00263	남면	추곡리	35	신고	2200203437	생활용	20	40	25	20	0.5	2002-11-13	153.4	PCEpgn	CH-3
CH-00264	남면	추곡리	35	신고	2200400165	생활용	21	50	38	15	0.5	2004-05-31	153.4	PCEpgn	CH-3
CH-00265	남면	추곡리	383	신고	2200205625	농업용	20	40	30	15	0.5	2002-11-13	137.5	PCEpgn	CH-3
CH-00266	남면	추곡리	385	신고	2200205595	농업용	20	40	25	20	0.5	2002-11-13	137.2	PCEpgn	CH-3
CH-00267	남면	추곡리	385	신고	2200205596	생활용	20	40	25	20	0.5	2002-11-13	137.1	PCEpgn	CH-3
CH-00268	남면	추곡리	391	신고	2200205631	농업용	20	40	25	20	0.5	2002-11-13	137.8	PCEpgn	CH-3
CH-00269	남면	추곡리	391	신고	2200205633	농업용	20	40	25	20	0.5	2002-11-13	137.8	PCEpgn	CH-3
CH-00270	남면	추곡리	394	신고	2200205594	생활용	20	40	20	15	0.5	2002-11-13	138.0	PCEpgn	CH-3

관정번호	읍면동	리	번지	허가형태	허가신고번호	용도	심도 (m)	구경 (mm)	양수능력	토출관직경 (mm)	펌프마력 (HP)	개발일자	표고	지질기호	소유역
CH-00271	남면	추곡리	460	신고	2200300154	농업용	25	50	30	50	0.5	2003-03-12	144.1	PCEpgn	CH-3
CH-00272	남면	추곡리	464	신고	2200205611	생활용	10	20	25	20	0.5	2002-11-13	139.0	PCEpgn	CH-3
CH-00273	남면	추곡리	472	신고	2200205620	생활용	10	20	25	20	0.5	2002-11-13	130.0	PCEpgn	CH-3
CH-00274	남면	추곡리	481	신고	2200205639	생활용	20	40	25	20	0.5	2002-11-13	139.0	PCEpgn	CH-3
CH-00275	남면	추곡리	495	신고	2200205612	생활용	20	50	30	30	0.5	2002-11-13	143.8	PCEpgn	CH-3
CH-00276	남면	추곡리	495	신고	2200205613	생활용	20	40	25	20	0.5	2002-11-13	143.8	PCEpgn	CH-3
CH-00277	남면	추곡리	525	신고	2200205599	농업용	20	40	25	20	0.5	2002-11-13	147.0	PCEpgn	CH-3
CH-00278	남면	추곡리	68	신고	2200400272	생활용	30	100	50	15	0.5	2004-10-15	140.0	PCEpgn	CH-3
CH-00279	남면	추곡리	71	신고	2200205637	생활용	20	40	25	20	0.5	2002-11-13	145.0	PCEpgn	CH-3
CH-00280	남면	추곡리	80	신고	2200205597	생활용	15	40	25	20	0.5	2002-11-13	137.1	PCEpgn	CH-3
CH-00281	남면	추곡리	93-1	신고	2200205609	생활용	20	40	25	20	0.5	2002-11-13	143.7	PCEpgn	CH-3
CH-00282	남면	추곡리	93-2	신고	2200205607	생활용	20	40	25	20	0.5	2002-11-13	138.7	PCEpgn	CH-3
CH-00283	남면	추곡리	99-3	신고	2200205622	생활용	20	40	40	20	0.5	2002-11-13	137.1	PCEpgn	CH-3
CH-00284	남면	한덕리	367-3	신고	2200204914	생활용	20	50	10	15	16.0	2002-11-13	61.0	Qa	CH-3
CH-00285	남면	한덕리	375	신고	2200204913	생활용	10	32	20	16	2.0	2002-11-13	61.0	Qa	CH-3
CH-00286	남면	한덕리	402-3	신고	2200204918	생활용	12	32	20	16	2.0	2002-11-13	71.2	Qa	CH-3
CH-00287	남면	한덕리	407	신고	2200204939	생활용	12	32	20	16	2.0	2002-11-13	71.5	Qa	CH-3
CH-00288	남면	한덕리	416-1	신고	2200204929	농업용	10	32	30	16	10.0	2002-11-13	86.1	PCEks	CH-3
CH-00289	남면	한덕리	443-2	신고	2200204947	생활용	30	32	20	16	2.0	2002-11-13	70.0	PCEks	CH-3
CH-00290	남면	한덕리	446	신고	2200204933	생활용	7	32	20	20	1.5	2002-11-13	80.0	PCEks	CH-3
CH-00291	남면	한덕리	447	신고	2200204920	생활용	7	16	20	16	1.2	2002-11-13	78.0	PCEks	CH-3
CH-00292	남면	한덕리	449-1	신고	2200100008	생활용	100	200	50	32	2.0	2001-01-04	80.0	PCEks	CH-3
CH-00293	남면	한덕리	450	신고	2200204932	생활용	5	15	1	15	1.2	2002-11-13	85.0	PCEks	CH-3
CH-00294	남면	한덕리	453	신고	2200204915	생활용	4	32	20	16	1.5	2002-11-13	85.0	PCEks	CH-3
CH-00295	남면	한덕리	458	신고	2200204944	생활용	5	32	20	16	1.5	2002-11-13	85.0	PCEks	CH-3
CH-00296	남면	한덕리	460	신고	2200204950	생활용	5	16	20	16	1.2	2002-11-13	80.0	PCEks	CH-3
CH-00297	남면	한덕리	470-3	신고	2200204943	생활용	12	32	20	20	1.5	2002-11-13	81.0	PCEks	CH-3
CH-00298	남면	한덕리	471	신고	2200204948	생활용	8	16	20	16	1.5	2002-11-13	66.2	Qa	CH-3
CH-00299	남면	한덕리	473-1	신고	2200204942	생활용	15	32	20	16	2.0	2002-11-13	90.0	PCEks	CH-3
CH-00300	남면	한덕리	474-3	신고	2200204936	생활용	7	32	20	20	0.5	2002-11-13	85.0	PCEks	CH-3

관정번호	읍면동	리	번지	허가형태	허가신고번호	용도	심도 (m)	구경 (mm)	양수능력	토출관직경 (mm)	펌프마력 (HP)	개발일자	표고	지질기호	소유역
CH-00301	남면	한덕리	474-3	신고	2200204937	생활용	5	32	20	16	1.5	2002-11-13	95.0	PCEks	CH-3
CH-00302	남면	한덕리	475	신고	2200204949	생활용	6	32	20	16	1.5	2002-11-13	80.0	PCEks	CH-3
CH-00303	남면	한덕리	482-1	신고	2200204922	생활용	8	32	20	20	1.5	2002-11-13	75.0	PCEks	CH-3
CH-00304	남면	한덕리	493	신고	2200204945	생활용	10	32	20	20	1.5	2002-11-13	84.5	PCEks	CH-3
CH-00305	남면	한덕리	500-1	신고	2200204931	생활용	10	32	20	20	1.5	2002-11-13	90.0	PCEks	CH-3
CH-00306	남면	한덕리	506	신고	2200204926	생활용	12	32	20	16	2.0	2002-11-13	85.0	PCEks	CH-3
CH-00307	남면	한덕리	516	신고	2200204916	생활용	11	32	20	20	1.5	2002-11-13	100.0	PCEks	CH-3
CH-00308	남면	한덕리	516	신고	2200204923	생활용	6	32	20	16	1.2	2002-11-13	95.0	PCEks	CH-3
CH-00309	남면	한덕리	516	신고	2200204941	생활용	10	32	20	15	1.5	2002-11-13	105.0	PCEks	CH-3
CH-00310	남면	한덕리	519	신고	2200204927	생활용	9	32	20	20	1.5	2002-11-13	110.0	PCEks	CH-3
CH-00311	남면	한덕리	523-1	신고	2200204921	생활용	10	32	20	20	1.5	2002-11-13	90.0	PCEks	CH-3
CH-00312	남면	한덕리	604-1	신고	2200204935	생활용	10	32	20	20	1.5	2002-11-13	64.9	Qa	CH-3
CH-00313	남면	한덕리	608	신고	2200204919	생활용	6	16	20	16	1.2	2002-11-13	75.0	PCEks	CH-3
CH-00314	남면	한덕리	610-4	신고	2200203978	생활용	12	32	20	20	1.5	2002-11-13	64.9	Qa	CH-3
CH-00315	남면	한덕리	80	신고	2199600142	생활용	400	200	360	50	15.0	1996-10-16	70.2	Qa	CH-3
CH-00316	남면	한덕리	산57-3	신고	2200400194	생활용	100	200	80	32	1.0	2004-06-28	85.0	PCEks	CH-3
CH-00317	남면	한덕리		신고	2200204925	생활용	8	32	20	20	1.5	2002-11-13	90.0	PCEks	CH-3
CH-00318	남면	후동리	187-9	신고	2200200064	생활용	100	150	20	25	1.0	2002-04-13	225.0	PCEccgn	CH-3
CH-00319	남면	후동리	191-2	신고	2200200104	생활용	82	150	30	25	1.0	2002-05-16	209.1	PCEccgn	CH-3
CH-00320	남면	후동리	20	신고	2200400253	생활용	100	200	76	25	1.0	2004-09-23	105.2	Qa	CH-3
CH-00321	남면	후동리	230	신고	2200204877	생활용	7	30	25	20	0.5	2002-11-13	124.9	Jdi	CH-3
CH-00322	남면	후동리	24	신고	2200204905	농업용	20	40	20	20	0.5	2002-11-13	105.2	Qa	CH-3
CH-00323	남면	후동리	246-1	신고	2200204879	생활용	8	32	25	20	0.5	2002-11-13	150.0	Jdi	CH-3
CH-00324	남면	후동리	283	신고	2200204882	생활용	6	30	20	20	0.5	2002-11-13	150.0	Qa	CH-3
CH-00325	남면	후동리	290	신고	2200204878	생활용	7	32	25	20	0.5	2002-11-13	140.0	Qa	CH-3
CH-00326	남면	후동리	296-1	신고	2200204874	생활용	7	30	20	20	0.5	2002-11-13	125.0	Qa	CH-3
CH-00327	남면	후동리	296-6	신고	2200100142	농업용	100	250	150	50	10.0	2001-06-21	124.9	Qa	CH-3
CH-00328	남면	후동리	300	신고	2200204875	생활용	7	30	25	20	0.5	2002-11-13	124.9	Qa	CH-3
CH-00329	남면	후동리	314	신고	2200204897	생활용	30	100	20	15	1.0	2002-11-13	150.0	PCEccgn	CH-3
CH-00330	남면	후동리	326	신고	2200200204	생활용	50	125	30	20	1.0	2002-08-19	175.0	PCEccgn	CH-3

관정번호	읍면동	리	번지	허가형태	허가신고번호	용도	심도 (m)	구경 (mm)	양수능력	토출관직경 (mm)	펌프마력 (HP)	개발일자	표고	지질기호	소유역
CH-00331	남면	후동리	362	신고	2200204912	생활용	20	40	20	20	0.5	2002-11-13	150.0	PCEpgn	CH-3
CH-00332	남면	후동리	364	신고	2200204888	생활용	20	50	20	25	0.5	2002-11-13	157.1	PCEpgn	CH-3
CH-00333	남면	후동리	365	신고	2200204908	생활용	20	50	25	20	0.5	2002-11-13	157.1	PCEpgn	CH-3
CH-00334	남면	후동리	368	신고	2200204893	생활용	20	40	20	20	0.5	2002-11-13	145.0	PCEpgn	CH-3
CH-00335	남면	후동리	378-1	신고	2200204886	생활용	15	40	20	20	0.5	2002-11-13	175.0	PCEpgn	CH-3
CH-00336	남면	후동리	378-1	신고	2200204887	생활용	15	40	20	20	0.5	2002-11-13	175.0	PCEpgn	CH-3
CH-00337	남면	후동리	404	신고	2200204898	생활용	7	30	20	20	0.5	2002-11-13	95.0	PCEpgn	CH-3
CH-00338	남면	후동리	423	신고	2200204900	생활용	6	30	20	20	0.5	2002-11-13	104.8	PCEpgn	CH-3
CH-00339	남면	후동리	43-1	신고	2200204894	생활용	20	50	20	25	0.5	2002-11-13	140.0	Qa	CH-3
CH-00340	남면	후동리	43-2	신고	2200204895	생활용	20	50	20	25	1.0	2002-11-13	145.0	Qa	CH-3
CH-00341	남면	후동리	445	신고	2200204891	생활용	7	30	20	20	0.5	2002-11-13	115.0	PCEpgn	CH-3
CH-00342	남면	후동리	446	신고	2200204907	생활용	7	30	20	20	0.5	2002-11-13	110.0	Qa	CH-3
CH-00343	남면	후동리	45	신고	2200204904	생활용	20	40	20	20	0.5	2002-11-13	145.0	Qa	CH-3
CH-00344	남면	후동리	46	신고	2200204906	생활용	20	40	20	20	0.5	2002-11-13	146.0	Qa	CH-3
CH-00345	남면	후동리	4반	신고	2200204899	생활용	7	30	20	20	0.5	2002-11-13	116.9	Qa	CH-3
CH-00346	남면	후동리	500	신고	2200204811	생활용	7	30	30	20	0.5	2002-11-13	125.0	Qa	CH-3
CH-00347	남면	후동리	500	신고	2200204885	생활용	6	30	20	20	0.5	2002-11-13	125.0	Qa	CH-3
CH-00348	남면	후동리	502	신고	2200204881	생활용	8	30	25	20	0.5	2002-11-13	125.0	Jdi	CH-3
CH-00349	남면	후동리	52-2	신고	2200204910	생활용	20	50	20	25	0.5	2002-11-13	150.0	PCEpgn	CH-3
CH-00350	남면	후동리	546	신고	2200204884	생활용	6	30	20	20	0.5	2002-11-13	135.0	Qa	CH-3
CH-00351	남면	후동리	60	신고	2200204880	생활용	20	40	20	20	0.5	2002-11-13	150.0	Qa	CH-3
CH-00352	남면	후동리	603-3	신고	2200204883	생활용	7	30	20	20	0.5	2002-11-13	160.0	Jdi	CH-3
CH-00353	남면	후동리	69-2	신고	2200204892	생활용	20	40	20	20	0.5	2002-11-13	145.0	PCEpgn	CH-3
CH-00354	남면	후동리	75-2	신고	2200204911	생활용	20	40	20	20	0.5	2002-11-13	167.0	Qa	CH-3
CH-00355	남면	후동리	75-3	신고	2200204909	생활용	20	40	20	20	0.5	2002-11-13	175.0	Qa	CH-3
CH-00356	남면	후동리	82-1	신고	2200204890	생활용	20	40	20	20	0.5	2002-11-13	215.0	PCEccgn	CH-3
CH-00357	남면	후동리	82-2	신고	2200204889	농업용	20	50	30	50	1.0	2002-11-13	205.0	PCEpgn	CH-3
CH-00358	남면	후동리	산7	허가	1200100049	생활용	170	350	300	50	10.0	2001-02-07	110.0	Qa	CH-3
CH-00359	남면	후동리		기타		농업용	999	999		999			177.4	Jdi	CH-3
CH-00360	남면	후동리		기타		농업용							177.4	Jdi	CH-3

관정번호	읍면동	리	번지	허가형태	허가신고번호	용도	심도 (m)	구경 (mm)	양수능력	토출관직경 (mm)	펌프마력 (HP)	개발일자	표고	지질기호	소유역
CH-00361	남면	후동리		신고	2200204901	생활용	6	30	20	20	0.5	2002-11-13	110.0	PCEpgn	CH-3
CH-00362	남산면	강촌리	151	신고	2200202174	생활용	10	50	8	15	0.5	2002-10-28	182.0	PCEpgn	CH-2
CH-00363	남산면	강촌리	151	신고	2200209779	생활용	20	50	5	15	0.5	2002-11-16	176.0	PCEpgn	CH-2
CH-00364	남산면	강촌리	153	신고	2200209848	생활용	45	40	10	20	0.5	2002-11-16	170.0	PCEpgn	CH-2
CH-00365	남산면	강촌리	156	신고	2200209854	생활용	20	30	10	15	0.5	2002-11-16	155.0	PCEpgn	CH-2
CH-00366	남산면	강촌리	192-1	신고	2199700047	생활용	100	200	50	32	2.0	1997-03-24	67.0	Qa	CH-2
CH-00367	남산면	강촌리	199-2	신고	2199700113	생활용	100	200	50	25	3.0	1997-06-13	66.0	Qa	CH-2
CH-00368	남산면	강촌리	227-3	신고	2200000118	생활용	100	150	20	25	1.0	2000-11-25	80.0	Qa	CH-2
CH-00369	남산면	강촌리	227-41	신고	2200300338	생활용	100	150	20	25	1.0	2003-07-31	63.0	Qa	CH-2
CH-00370	남산면	강촌리	227-5	신고	2199900040	생활용	100	150	80	60	3.0	1999-06-10	63.0	Qa	CH-2
CH-00371	남산면	강촌리	227-69	신고	2200300136	생활용	60	125	10	20	1.0	2003-03-03	63.0	Qa	CH-2
CH-00372	남산면	강촌리	227-70	신고	2199700094	생활용	100	200	30	32	1.0	1997-05-26	63.0	Qa	CH-2
CH-00373	남산면	강촌리	227-71	신고	2200201885	생활용	130	50	15	30	3.0	2002-10-25	73.0	Qa	CH-2
CH-00374	남산면	강촌리	228-8	신고	2199800046	생활용	100	165	30	32	2.0	1998-10-12	68.0	Qa	CH-2
CH-00375	남산면	강촌리	229-6	신고		생활용	100	150	30	20	1.0	2001-05-31	68.0	Qa	CH-2
CH-00376	남산면	강촌리	237-4	신고	2200100057	생활용	120	150	5	32	1.0	2001-01-04	72.0	Qa	CH-2
CH-00377	남산면	강촌리	237-5	신고	2200000084	생활용	150	150	20	25	1.0	2000-09-04	63.0	Qa	CH-2
CH-00378	남산면	강촌리	237-7	신고	2200203558	생활용	100	150	20	25	2.0	2002-11-13	63.0	Qa	CH-2
CH-00379	남산면	강촌리	237-8	신고	2199900014	생활용	100	200	30	25	1.0	1999-03-05	63.0	Qa	CH-2
CH-00380	남산면	강촌리	238	신고	2200209507	생활용	22	50	5	15	0.5	2002-11-16	66.0	Qa	CH-2
CH-00381	남산면	강촌리	238-3	신고	2200100283	생활용	20	50	20	15	0.5	2001-10-25	64.0	Qa	CH-2
CH-00382	남산면	강촌리	238-5	신고	2200200027	생활용	100	165	20	25	1.0	2002-03-13	64.0	Qa	CH-2
CH-00383	남산면	강촌리	239-1	신고	2199700023	생활용	30	50	30	25	0.5	1997-01-27	60.0	Qa	CH-2
CH-00384	남산면	강촌리	239-13	신고	2200203560	생활용	100	150	20	25	2.0	2002-11-13	63.0	Qa	CH-2
CH-00385	남산면	강촌리	241-3	신고	2200300157	생활용	100	150	10	15	0.5	2003-03-14	63.0	Qa	CH-2
CH-00386	남산면	강촌리	244-2	신고	2200209716	농업용	20	50	5	50	0.5	2002-11-16	60.0	Qa	CH-2
CH-00387	남산면	강촌리	245	신고	2200200202	생활용	100	175	20	20	1.0	2002-08-17	63.0	Qa	CH-2
CH-00388	남산면	강촌리	247-17	신고	2200300225	생활용	70	125	10	25	1.0	2003-04-23	63.0	Qa	CH-2
CH-00389	남산면	강촌리	247-18	신고	2200300224	생활용	70	125	10	15	1.0	2003-04-22	63.0	Qa	CH-2
CH-00390	남산면	강촌리	249-3	신고	2200203557	생활용	25	40	20	15	1.0	2002-11-13	65.0	Qa	CH-2

관정번호	읍면동	리	번지	허가형태	허가신고번호	용도	심도 (m)	구경 (mm)	양수능력	토출관직경 (mm)	펌프마력 (HP)	개발일자	표고	지질기호	소유역
CH-00391	남산면	강촌리	249-3	신고	2200203559	생활용	30	50	20	15	1.0	2002-11-13	65.0	Qa	CH-2
CH-00392	남산면	강촌리	251-10	신고	2200100115	생활용	100	150	30	25	2.0	2001-05-31	75.0	Qa	CH-2
CH-00393	남산면	강촌리	252	신고	2200209506	생활용	21	50	7	15	0.5	2002-11-16	63.0	Qa	CH-2
CH-00394	남산면	강촌리	252-5	신고	2200209878	생활용	20	50	10	20	0.5	2002-11-16	66.0	Qa	CH-2
CH-00395	남산면	강촌리	259-2	신고	2200203554	생활용	6	20	10	15	0.5	2002-11-13	70.0	Qa	CH-2
CH-00396	남산면	강촌리	259-2	신고	2200209993	생활용	20	40	10	20	0.5	2002-11-16	70.0	Qa	CH-2
CH-00397	남산면	강촌리	264	신고	2200300376	생활용	70	125	10	20	1.0	2003-09-29	82.0	Qa	CH-2
CH-00398	남산면	강촌리	312-2	신고	2200100106	생활용	100	150	20	25	1.0	2001-05-12	69.0	Qa	CH-2
CH-00399	남산면	강촌리	315	신고	2199900008	생활용	100	200	40	50	1.0	1999-02-02	72.0	Qa	CH-2
CH-00400	남산면	강촌리	322	신고		생활용	120	180	35	32	1.0	2002-04-13	77.0	Qa	CH-2
CH-00401	남산면	강촌리	323-3	신고	2200200113	생활용	120	177	35	32	1.0	2002-05-21	77.0	Qa	CH-2
CH-00402	남산면	강촌리	331-1	신고	2190100038	생활용	100	32	36	0	2.0	1994-01-01	68.5	Qa	CH-2
CH-00403	남산면	강촌리	333-3	신고	2200201412	생활용	60	125	10	15	1.0	2002-10-16	67.0	Qa	CH-2
CH-00404	남산면	강촌리	335-3	신고	2199700008	생활용	30	100	10	25	0.5	1997-01-14	69.0	Qa	CH-2
CH-00405	남산면	강촌리	335-6	신고	2200206249	생활용	100	150	15	25	1.0	2002-11-14	69.0	Qa	CH-2
CH-00406	남산면	강촌리	337-13	신고	2200100329	생활용	100	150	20	25	2.0	2001-11-27	65.0	Qa	CH-2
CH-00407	남산면	강촌리	337-3	신고	2199800030	생활용	100	168	30	25	2.0	1998-05-27	67.0	Qa	CH-2
CH-00408	남산면	강촌리	337-5	신고	2200100133	생활용	100	150	20	25	2.0	2001-06-15	69.0	Qa	CH-2
CH-00409	남산면	강촌리	338-2	신고	2199700032	생활용	120	200	30	32	2.0	1997-02-24	65.0	Qa	CH-2
CH-00410	남산면	강촌리	339-1	신고	2200100127	생활용	100	200	50	25	1.0	2001-06-05	65.0	Qa	CH-2
CH-00411	남산면	강촌리	339-10	신고	2200200196	생활용	60	125	13	25	1.0	2002-08-05	64.0	Qa	CH-2
CH-00412	남산면	강촌리	339-7	신고	2200200010	생활용	100	165	20	20	1.0	2002-02-08	64.0	Qa	CH-2
CH-00413	남산면	강촌리	339-9	신고	2200300252	생활용	80	150	20	13	1.0	2003-05-15	65.0	Qa	CH-2
CH-00414	남산면	강촌리	339-9	신고	2200400021	생활용	100	150	10	32	1.0	2004-02-06	65.0	Qa	CH-2
CH-00415	남산면	강촌리	340-2	신고	2199700011	생활용	70	165	30	32	1.0	1997-01-14	67.0	Qa	CH-2
CH-00416	남산면	강촌리	340-3	신고	2199700129	생활용	45	75	30	20	1.0	1997-07-02	67.0	Qa	CH-2
CH-00417	남산면	강촌리	341	신고	2200203549	생활용	70	50	30	15	0.5	2002-11-13	67.0	Qa	CH-2
CH-00418	남산면	강촌리	343	신고	2200209576	생활용	20	50	10	15	0.5	2002-11-16	67.0	Qa	CH-2
CH-00419	남산면	강촌리	361-6	신고	2200209580	생활용	12	40	20	40	0.5	2002-11-16	80.0	Qa	CH-2
CH-00420	남산면	강촌리	362	신고	2200209678	생활용	20	50	10	15	0.5	2002-11-16	77.0	Qa	CH-2

관정번호	읍면동	리	번지	허가형태	허가신고번호	용도	심도 (m)	구경 (mm)	양수능력	투출관직경 (mm)	펌프마력 (HP)	개발일자	표고	지질기호	소유역
CH-00421	남산면	강촌리	362	신고	2200209572	생활용	3	30	20	15	1.0	2002-11-16	93.0	Qa	CH-2
CH-00422	남산면	강촌리	362-2	신고	2200209581	생활용	20	40	10	15	0.5	2002-11-16	80.0	Qa	CH-2
CH-00423	남산면	강촌리	366	신고	2190100037	생활용	150	200	15	0	2.0	1994-01-01	88.0	Qa	CH-2
CH-00424	남산면	강촌리	372-1	신고	2200202187	생활용	15	50	5	15	0.5	2002-10-28	84.0	Qa	CH-2
CH-00425	남산면	강촌리	373	신고	2200203556	생활용	20	40	10	20	0.5	2002-11-13	84.0	Qa	CH-2
CH-00426	남산면	강촌리	383-12	신고	2200209694	생활용	15	28	7	15	0.5	2002-11-16	76.0	Qa	CH-2
CH-00427	남산면	강촌리	384	신고	2200203548	생활용	20	40	10	20	0.5	2002-11-13	82.0	Qa	CH-2
CH-00428	남산면	강촌리	384-14	신고	2190100070	생활용	15	50	50	0	2.0	1998-01-01	84.0	Qa	CH-2
CH-00429	남산면	강촌리	384-4	신고	2200201889	생활용	30	50	10	15	0.5	2002-10-25	81.0	Qa	CH-2
CH-00430	남산면	강촌리	400-2	신고	2199900048	생활용	150	200	80	40	3.0	1999-07-31	98.0	Qa	CH-2
CH-00431	남산면	강촌리	408	신고		생활용	80	20	20	0	1.0	1994-01-01	105.0	PCEpgn	CH-2
CH-00432	남산면	강촌리	409	신고	2199900011	생활용	100	200	40	50	1.0	1999-02-18	94.0	Qa	CH-2
CH-00433	남산면	강촌리	410-4	신고	2199900027	생활용	50	200	20	40	0.5	1999-04-27	90.0	Qa	CH-2
CH-00434	남산면	강촌리	411	신고	2199900007	생활용	100	150	40	50	0.5	1999-02-02	91.0	Qa	CH-2
CH-00435	남산면	강촌리	423	신고	2199900012	생활용	100	200	40	50	1.0	1999-02-24	115.0	Qa	CH-2
CH-00436	남산면	강촌리	426-1	신고	2200200186	생활용	100	170	12	25	2.0	2002-07-29	114.0	Qa	CH-2
CH-00437	남산면	강촌리	426-1	신고	2199500087	생활용	150	150	15	32	2.0	1995-11-27	114.0	Qa	CH-2
CH-00438	남산면	강촌리	428	신고	2199600100	생활용	100	150	50	25	1.0	1996-07-15	113.0	Qa	CH-2
CH-00439	남산면	강촌리	429	신고	2190100036	생활용	150	100	30	0	5.0	1994-12-31	121.0	Qa	CH-2
CH-00440	남산면	강촌리	429-1	신고	2199600048	생활용	100	200	50	32	1.0	1996-05-03	429.0	Qa	CH-2
CH-00441	남산면	강촌리	432	신고	2200100097	기타용	90	350	50	40	1.0	2001-04-18	127.0	PCEpgn	CH-2
CH-00442	남산면	강촌리	435	신고	2200100132	기타용	90	350	50	40	1.0	2001-06-15	165.0	q	CH-2
CH-00443	남산면	강촌리	446	신고	2200202175	생활용	4	50	3	15	0.5	2002-10-28	336.0	PCEks	CH-2
CH-00444	남산면	강촌리	446	신고	2200202176	생활용	27	50	5	15	0.5	2002-10-28	336.0	PCEks	CH-2
CH-00445	남산면	강촌리	449	신고	2200300449	생활용	70	150	10	25	1.0	2003-12-02	353.0	PCEks	CH-2
CH-00446	남산면	강촌리	486	신고	2199900010	생활용	30	50	30	20	0.5	1999-02-18	348.0	PCEks	CH-2
CH-00447	남산면	강촌리	489-6	신고	2200201908	농업용	15	50	5	50	0.5	2002-10-25	354.0	PCEks	CH-2
CH-00448	남산면	강촌리	491-1	신고	2200300176	생활용	25	50	5	20	0.5	2003-03-26	337.0	PCEks	CH-2
CH-00449	남산면	강촌리	491-3	신고	2199900041	생활용	70	200	30	50	1.0	1999-06-28	355.0	PCEks	CH-2
CH-00450	남산면	강촌리	525	신고	2200100172	생활용	100	200	40	25	1.0	2001-07-26	82.0	PCEks	CH-2

관정번호	읍면동	리	번지	허가형태	허가신고번호	용도	심도 (m)	구경 (mm)	양수능력	토출관직경 (mm)	펌프마력 (HP)	개발일자	표고	지질기호	소유역
CH-00451	남산면	강촌리	534-1	신고	2200300117	생활용	50	177	20	25	1.0	2003-02-07	61.0	Qa	CH-2
CH-00452	남산면	강촌리	535	신고	2200201884	생활용	10	20	10	15	0.5	2002-10-25	77.0	PCEks	CH-2
CH-00453	남산면	강촌리	539	신고	2200100208	생활용	100	250	30	32	1.0	2001-09-20	79.0	PCEks	CH-2
CH-00454	남산면	강촌리	539-3	신고	2200100338	생활용	100	150	20	25	2.0	2001-12-10	78.0	PCEks	CH-2
CH-00455	남산면	강촌리	564-3	신고	2200201887	생활용	100	100	20	20	0.5	2002-10-25	69.0	Qa	CH-2
CH-00456	남산면	강촌리	571-10	신고	2200100173	생활용	100	200	40	25	1.0	2001-07-26	62.0	Qa	CH-2
CH-00457	남산면	강촌리	571-7	신고	2199600174	생활용	60	150	50	25	1.0	1996-12-11	63.0	Qa	CH-2
CH-00458	남산면	강촌리	586	신고	2200200024	생활용	150	200	20	32	2.0	2002-03-08	66.0	Qa	CH-2
CH-00459	남산면	강촌리	591-11	신고	2200209495	생활용	100	150	30	25	2.0	2002-11-16	63.0	PCEks	CH-2
CH-00460	남산면	강촌리	591-6	신고	2200100337	생활용	150	200	40	25	1.0	2001-12-10	65.0	Qa	CH-2
CH-00461	남산면	강촌리	598	신고	2200202173	생활용	15	50	7	15	1.0	2002-10-28	60.0	Qa	CH-2
CH-00462	남산면	강촌리	599-4	신고	2200209660	생활용	4	20	10	15	0.5	2002-11-16	63.0	Qa	CH-2
CH-00463	남산면	강촌리	602-1	신고	2200000105	생활용	100	150	30	25	1.0	2000-11-01	63.0	Qa	CH-2
CH-00464	남산면	강촌리	615	신고	2199700120	생활용	100	200	60	32	1.0	1997-06-25	56.0	Qa	CH-2
CH-00465	남산면	강촌리	631-1	신고	2200300342	생활용	100	165	20	20	1.0	2003-08-13	55.0	Qa	CH-2
CH-00466	남산면	강촌리	645-1	신고	2200300197	생활용	70	200	10	20	1.0	2003-04-07	56.0	Qa	CH-2
CH-00467	남산면	강촌리	645-1	신고	2200400019	생활용	100	165	30	20	1.0	2004-02-05	56.0	Qa	CH-2
CH-00468	남산면	강촌리	645-5	신고	2200300237	생활용	20	50	10	15	0.5	2003-05-02	54.0	Qa	CH-2
CH-00469	남산면	강촌리	645-5	신고	2200400081	생활용	100	165	30	20	1.0	2004-03-26	54.0	Qa	CH-2
CH-00470	남산면	강촌리	645-6	신고	2200200475	생활용	80	125	10	25	1.0	2002-09-03	54.0	Qa	CH-2
CH-00471	남산면	강촌리	645-9	신고	2200300416	생활용	60	150	10	20	1.0	2003-11-04	57.0	Qa	CH-2
CH-00472	남산면	강촌리	673-1	신고	2199600074	농업용	300	200	70	32	5.0	1996-06-18	65.0	Qa	CH-2
CH-00473	남산면	광판리	102	신고	2200209947	생활용	20	40	20	40	0.5	2002-11-16	108.0	PCEpgn	CH-4
CH-00474	남산면	광판리	1069	신고	2200201913	생활용	30	40	10	15	0.5	2002-10-25	117.0	PCEpgn	CH-4
CH-00475	남산면	광판리	108-3	신고	2200203569	농업용	20	40	15	30	0.5	2002-11-13	106.0	PCEpgn	CH-4
CH-00476	남산면	광판리	108-3	신고	2200203568	농업용	1	40	15	20	0.5	2002-11-13	107.0	PCEpgn	CH-4
CH-00477	남산면	광판리	111-1	신고	2200209950	농업용	20	40	20	50	0.5	2002-11-16	106.0	PCEpgn	CH-4
CH-00478	남산면	광판리	112	신고	2200209962	농업용	20	40	20	40	0.5	2002-11-16	108.0	PCEpgn	CH-4
CH-00479	남산면	광판리	1134	신고	2200209713	생활용	13	40	7	15	0.5	2002-11-16	146.0	PCEpgn	CH-4
CH-00480	남산면	광판리	1134	신고	2200209714	농업용	13	40	20	40	0.5	2002-11-16	147.0	PCEpgn	CH-4

관정번호	읍면동	리	번지	허가형태	허가신고번호	용도	심도 (m)	구경 (mm)	양수능력	토출관직경 (mm)	펌프마력 (HP)	개발일자	표고	지질기호	소유역
CH-00481	남산면	광판리	1135	신고	2200400233	생활용	20	50	20	50	0.5	2004-09-01	148.0	PCEpgn	CH-4
CH-00482	남산면	광판리	1136	신고	2199700033	농업용	20	50	150	20	1.0	1997-02-27	147.0	PCEpgn	CH-4
CH-00483	남산면	광판리	1139	신고	2200202211	농업용	16	40	10	40	0.5	2002-10-28	103.0	Qa	CH-4
CH-00484	남산면	광판리	1139	신고	2200203574	농업용	20	50	15	50	0.5	2002-11-13	94.0	PCEpgn	CH-4
CH-00485	남산면	광판리	1139	신고	2199700150	농업용	200	150	140	40	10.0	1997-09-29	97.0	Qa	CH-4
CH-00486	남산면	광판리	1139-119	신고	2200209911	농업용	20	50	20	50	0.5	2002-11-16	97.0	PCEpgn	CH-4
CH-00487	남산면	광판리	1139-13	신고	2200209921	농업용	20	50	20	50	0.5	2002-11-16	101.0	PCEpgn	CH-4
CH-00488	남산면	광판리	1139-22	신고	2200210532	농업용	20	50	15	50	0.5	2002-11-18	100.0	PCEpgn	CH-4
CH-00489	남산면	광판리	1139-24	신고	2200209922	농업용	20	50	20	50	0.5	2002-11-16	102.0	PCEpgn	CH-4
CH-00490	남산면	광판리	1139-34	신고	2200209893	농업용	20	50	20	50	0.5	2002-11-16	95.0	Qa	CH-4
CH-00491	남산면	광판리	1139-36	신고	2200209929	농업용	20	50	20	50	0.5	2002-11-16	91.0	PCEpgn	CH-4
CH-00492	남산면	광판리	1139-36	신고	2200209930	농업용	20	50	20	50	0.5	2002-11-16	94.0	PCEpgn	CH-4
CH-00493	남산면	광판리	1139-39	신고	2200209752	농업용	7	40	20	40	0.5	2002-11-16	103.0	Qa	CH-4
CH-00494	남산면	광판리	1139-41	신고	2200209910	농업용	20	50	20	50	0.5	2002-11-16	92.0	PCEpgn	CH-4
CH-00495	남산면	광판리	1139-41	신고	2200209909	농업용	20	50	20	50	0.5	2002-11-16	92.0	PCEpgn	CH-4
CH-00496	남산면	광판리	1139-53	신고	2200209883	농업용	20	50	20	50	0.5	2002-11-16	94.0	PCEpgn	CH-4
CH-00497	남산면	광판리	1139-62	신고	2200203565	농업용	20	50	15	50	0.5	2002-11-13	87.0	Qa	CH-4
CH-00498	남산면	광판리	1139-63	신고	2200203566	농업용	20	50	15	50	0.5	2002-11-13	87.0	Qa	CH-4
CH-00499	남산면	광판리	1139-68	신고	2200209421	농업용	30	37	50	15	1.5	2002-11-16	92.0	Qa	CH-4
CH-00500	남산면	광판리	1139-69	신고	2200209422	농업용	30	50	20	15	2.0	2002-11-16	92.0	Qa	CH-4
CH-00501	남산면	광판리	1139-72	신고	2200209870	농업용	20	50	20	50	0.5	2002-11-16	92.0	Qa	CH-4
CH-00502	남산면	광판리	1139-77	신고	2200209740	생활용	60	40	20	40	0.5	2002-11-16	102.0	PCEpgn	CH-4
CH-00503	남산면	광판리	1139-88	신고	2200209741	농업용	6	40	20	40	0.5	2002-11-16	102.0	Qa	CH-4
CH-00504	남산면	광판리	115-1	신고	2200209985	농업용	30	50	20	50	0.5	2002-11-16	111.0	PCEpgn	CH-4
CH-00505	남산면	광판리	120-2	신고	2200209940	농업용	20	40	20	40	0.5	2002-11-16	102.0	PCEpgn	CH-4
CH-00506	남산면	광판리	121-1	신고	2200209973	농업용	20	40	20	40	0.5	2002-11-16	108.0	PCEpgn	CH-4
CH-00507	남산면	광판리	121-3	신고	2200209972	농업용	20	40	20	40	0.5	2002-11-16	116.0	PCEpgn	CH-4
CH-00508	남산면	광판리	129-4	신고	2200209958	농업용	20	40	20	40	0.5	2002-11-16	111.0	PCEpgn	CH-4
CH-00509	남산면	광판리	130-1	신고	2200209960	농업용	20	40	20	40	0.5	2002-11-16	112.0	PCEpgn	CH-4
CH-00510	남산면	광판리	130-2	신고	2200209938	농업용	20	40	20	40	0.5	2002-11-16	112.0	PCEpgn	CH-4

관정번호	읍면동	리	번지	허가형태	허가신고번호	용도	심도 (m)	구경 (mm)	양수능력	토출관직경 (mm)	펌프마력 (HP)	개발일자	표고	지질기호	소유역
CH-00511	남산면	광판리	130-2	신고	2200209959	농업용	20	40	20	40	0.5	2002-11-16	112.0	PCEpgn	CH-4
CH-00512	남산면	광판리	130-4	신고	2200209939	농업용	20	40	20	40	0.5	2002-11-16	102.0	PCEpgn	CH-4
CH-00513	남산면	광판리	140	신고	2200209948	농업용	20	40	20	40	0.5	2002-11-16	105.0	PCEpgn	CH-4
CH-00514	남산면	광판리	142	신고	2200210531	농업용	20	50	15	50	0.5	2002-11-18	103.0	PCEpgn	CH-4
CH-00515	남산면	광판리	148-1	신고	2200202219	농업용	8	50	10	50	0.5	2002-10-28	113.0	Qa	CH-4
CH-00516	남산면	광판리	150	신고	2200209971	생활용	20	40	20	40	0.5	2002-11-16	118.0	PCEpgn	CH-4
CH-00517	남산면	광판리	151	신고	2200209970	농업용	20	40	20	40	0.5	2002-11-16	118.0	PCEpgn	CH-4
CH-00518	남산면	광판리	164	신고	2200400324	농업용	14	50	10	40	0.5	2004-12-10	118.0	PCEpgn	CH-4
CH-00519	남산면	광판리	166	신고	2200209949	농업용	20	40	20	40	0.5	2002-11-16	113.0	PCEpgn	CH-4
CH-00520	남산면	광판리	174	신고	2200209963	농업용	20	40	20	40	0.5	2002-11-16	114.0	PCEpgn	CH-4
CH-00521	남산면	광판리	176-1	신고	2200209975	농업용	30	40	20	40	0.5	2002-11-16	114.0	PCEpgn	CH-4
CH-00522	남산면	광판리	176-3	신고	2200209974	농업용	30	40	20	40	0.5	2002-11-16	114.0	PCEpgn	CH-4
CH-00523	남산면	광판리	180	신고	2200209965	농업용	20	40	20	40	0.5	2002-11-16	114.0	PCEpgn	CH-4
CH-00524	남산면	광판리	183-2	신고	2200209964	농업용	20	40	20	40	0.5	2002-11-16	114.0	PCEpgn	CH-4
CH-00525	남산면	광판리	190	신고	2200203584	농업용	20	50	15	20	0.5	2002-11-13	114.0	PCEpgn	CH-4
CH-00526	남산면	광판리	200	신고	2200209966	농업용	20	40	20	40	0.5	2002-11-16	122.0	PCEpgn	CH-4
CH-00527	남산면	광판리	200	신고	2200209967	농업용	20	40	20	40	0.5	2002-11-16	122.0	PCEpgn	CH-4
CH-00528	남산면	광판리	200	신고	2200209968	농업용	20	40	20	40	0.5	2002-11-16	122.0	PCEpgn	CH-4
CH-00529	남산면	광판리	216	신고	2200209969	농업용	20	40	20	40	0.5	2002-11-16	131.0	PCEpgn	CH-4
CH-00530	남산면	광판리	260	신고		생활용	20	40	10	20	0.5	2002-11-16	289.0	PCEpgn	CH-6
CH-00531	남산면	광판리	284	신고	2200209945	농업용	20	50	20	20	0.5	2002-11-16	169.0	PCEpgn	CH-4
CH-00532	남산면	광판리	284	신고	2200209942	생활용	20	50	20	50	0.5	2002-11-16	180.0	PCEpgn	CH-4
CH-00533	남산면	광판리	289	신고	2200209944	생활용	20	50	20	50	0.5	2002-11-16	169.0	PCEpgn	CH-4
CH-00534	남산면	광판리	292-1	신고	2200209943	농업용	20	50	20	50	0.5	2002-11-16	167.0	PCEpgn	CH-4
CH-00535	남산면	광판리	332	신고	2200200195	생활용	40	125	20	20	1.0	2002-08-05	189.0	PCEpgn	CH-4
CH-00536	남산면	광판리	341	신고	2200209571	생활용	20	50	10	15	0.5	2002-11-16	152.0	PCEpgn	CH-4
CH-00537	남산면	광판리	351	신고	2199600153	생활용	11	50	30	20	0.5	1996-11-09	130.0	PCEpgn	CH-4
CH-00538	남산면	광판리	362-3	신고	2200203564	농업용	20	50	10	30	0.5	2002-11-13	158.0	PCEpgn	CH-4
CH-00539	남산면	광판리	385	신고	2200209984	농업용	30	50	20	50	0.5	2002-11-16	120.0	PCEpgn	CH-4
CH-00540	남산면	광판리	387	신고	2200209982	농업용	30	50	20	50	0.5	2002-11-16	116.0	PCEpgn	CH-4

관정번호	읍면동	리	번지	허가형태	허가신고번호	용도	심도 (m)	구경 (mm)	양수능력	토출관직경 (mm)	펌프마력 (HP)	개발일자	표고	지질기호	소유역
CH-00541	남산면	광판리	395	신고	2200209954	생활용	20	40	10	20	0.5	2002-11-16	118.0	PCEpgn	CH-4
CH-00542	남산면	광판리	405	신고	2200209941	생활용	20	40	20	20	0.5	2002-11-16	120.0	PCEpgn	CH-4
CH-00543	남산면	광판리	407	신고	2200209955	농업용	20	40	20	40	0.5	2002-11-16	110.0	PCEpgn	CH-4
CH-00544	남산면	광판리	407	신고	2200209956	농업용	20	40	20	40	0.5	2002-11-16	118.0	PCEpgn	CH-4
CH-00545	남산면	광판리	407	신고	2200209957	농업용	20	40	20	40	0.5	2002-11-16	103.0	PCEpgn	CH-4
CH-00546	남산면	광판리	409-1	신고	2200300236	생활용	19	50	3	12	0.5	2003-05-02	113.0	PCEpgn	CH-4
CH-00547	남산면	광판리	422	신고	2200203578	생활용	13	40	10	20	1.0	2002-11-13	112.0	PCEpgn	CH-4
CH-00548	남산면	광판리	424	신고	2200203561	생활용	20	40	10	15	0.5	2002-11-13	107.0	PCEpgn	CH-4
CH-00549	남산면	광판리	424	신고	2200203562	생활용	20	40	8	15	0.5	2002-11-13	107.0	PCEpgn	CH-4
CH-00550	남산면	광판리	429	신고	2200209961	생활용	20	40	20	40	0.5	2002-11-16	108.0	PCEpgn	CH-4
CH-00551	남산면	광판리	429-5	신고	2200209978	농업용	30	40	20	40	0.5	2002-11-16	106.0	PCEpgn	CH-4
CH-00552	남산면	광판리	430-1	신고	2200203579	농업용	20	50	15	30	0.5	2002-11-13	107.0	PCEpgn	CH-4
CH-00553	남산면	광판리	430-1	신고	2200209980	농업용	30	40	20	40	0.5	2002-11-16	107.0	PCEpgn	CH-4
CH-00554	남산면	광판리	431-2	신고	2200209979	농업용	30	40	20	40	0.5	2002-11-16	107.0	PCEpgn	CH-4
CH-00555	남산면	광판리	431-7	신고	2200209977	농업용	30	40	20	40	0.5	2002-11-16	107.0	PCEpgn	CH-4
CH-00556	남산면	광판리	431-8	신고	2200203563	농업용	20	50	15	30	0.5	2002-11-13	108.0	PCEpgn	CH-4
CH-00557	남산면	광판리	431-8	신고	2200209981	농업용	30	50	20	50	0.5	2002-11-16	108.0	PCEpgn	CH-4
CH-00558	남산면	광판리	432-1	신고	2200203583	농업용	20	50	15	30	0.5	2002-11-13	106.0	PCEpgn	CH-4
CH-00559	남산면	광판리	439-10	신고	2200209976	농업용	30	40	20	40	0.5	2002-11-16	114.0	PCEpgn	CH-4
CH-00560	남산면	광판리	442	신고	2200209903	생활용	20	50	20	50	0.5	2002-11-16	97.0	PCEpgn	CH-4
CH-00561	남산면	광판리	444	신고	2200209671	농업용	18	50	20	50	0.5	2002-11-16	100.0	PCEpgn	CH-4
CH-00562	남산면	광판리	447	신고	2200210536	농업용	20	50	20	50	0.5	2002-11-18	100.0	PCEpgn	CH-4
CH-00563	남산면	광판리	448	신고	2200210535	농업용	20	50	20	50	0.5	2002-11-18	100.0	PCEpgn	CH-4
CH-00564	남산면	광판리	450-1	신고	2200209895	농업용	20	50	20	50	0.5	2002-11-16	100.0	PCEpgn	CH-4
CH-00565	남산면	광판리	459-42	신고	2200209894	농업용	20	50	20	50	0.5	2002-11-16	100.0	PCEpgn	CH-4
CH-00566	남산면	광판리	460	신고	2200209884	농업용	20	50	20	50	0.5	2002-11-16	100.0	PCEpgn	CH-4
CH-00567	남산면	광판리	460	신고	2200209885	농업용	20	50	20	50	0.5	2002-11-16	100.0	PCEpgn	CH-4
CH-00568	남산면	광판리	462-2	신고	2200209791	농업용	5	40	30	15	1.0	2002-11-16	97.0	PCEpgn	CH-4
CH-00569	남산면	광판리	467	신고	2200210534	농업용	20	50	15	50	0.5	2002-11-18	96.0	PCEpgn	CH-4
CH-00570	남산면	광판리	469	신고	2200209792	농업용	5	40	30	15	1.0	2002-11-16	98.0	PCEpgn	CH-4

관정번호	읍면동	리	번지	허가형태	허가신고번호	용도	심도 (m)	구경 (mm)	양수능력	토출관직경 (mm)	펌프마력 (HP)	개발일자	표고	지질기호	소유역
CH-00571	남산면	광관리	471	신고	2200209924	농업용	20	50	20	50	0.5	2002-11-16	100.0	PCEpgn	CH-4
CH-00572	남산면	광관리	475	신고	2200210539	농업용	20	50	20	50	0.5	2002-11-18	97.0	PCEpgn	CH-4
CH-00573	남산면	광관리	478-1	신고	2200209988	농업용	20	50	20	50	0.5	2002-11-16	99.0	PCEpgn	CH-4
CH-00574	남산면	광관리	478-2	신고	2200209987	농업용	20	50	20	50	0.5	2002-11-16	99.0	PCEpgn	CH-4
CH-00575	남산면	광관리	482-1	신고	2200209751	농업용	10	40	20	40	0.5	2002-11-16	103.0	PCEpgn	CH-4
CH-00576	남산면	광관리	482-1	신고	2200209750	농업용	10	40	20	40	0.5	2002-11-16	103.0	PCEpgn	CH-4
CH-00577	남산면	광관리	485-1	신고	2200209888	생활용	20	50	20	50	0.5	2002-11-16	102.0	PCEpgn	CH-4
CH-00578	남산면	광관리	485-3	신고	2200209887	농업용	20	50	20	50	0.5	2002-11-16	102.0	PCEpgn	CH-4
CH-00579	남산면	광관리	486-1	신고	2200209892	농업용	20	50	20	50	0.5	2002-11-16	101.0	PCEpgn	CH-4
CH-00580	남산면	광관리	489-1	신고	2200209897	농업용	20	50	20	50	0.5	2002-11-16	96.0	PCEpgn	CH-4
CH-00581	남산면	광관리	490-1	신고	2200209886	농업용	20	50	20	50	0.5	2002-11-16	100.0	PCEpgn	CH-4
CH-00582	남산면	광관리	508	신고	2200203576	농업용	20	50	15	50	0.5	2002-11-13	94.0	PCEpgn	CH-4
CH-00583	남산면	광관리	510	신고	2200203575	농업용	20	50	15	50	0.5	2002-11-13	98.0	PCEpgn	CH-4
CH-00584	남산면	광관리	515	신고	2200209936	농업용	20	50	20	50	0.5	2002-11-16	94.0	PCEpgn	CH-4
CH-00585	남산면	광관리	528	신고	2200209931	농업용	20	50	20	50	0.5	2002-11-16	90.0	PCEpgn	CH-4
CH-00586	남산면	광관리	533-1	신고	2190100042	농업용	96	50	18	0	3.0	1994-01-01	90.0	PCEpgn	CH-4
CH-00587	남산면	광관리	538-4	신고	2200209759	생활용	10	40	15	40	0.5	2002-11-16	89.0	Qa	CH-4
CH-00588	남산면	광관리	550	신고	2200209653	농업용	8	40	20	30	0.5	2002-11-16	88.0	Qa	CH-4
CH-00589	남산면	광관리	553-1	신고	2200209730	농업용	11	40	20	40	0.5	2002-11-16	200.0	Qa	CH-4
CH-00590	남산면	광관리	554-1	신고	2200209748	농업용	11	40	20	40	0.5	2002-11-16	92.0	Qa	CH-4
CH-00591	남산면	광관리	554-1	신고	2200209749	농업용	10	40	20	40	0.5	2002-11-16	92.0	Qa	CH-4
CH-00592	남산면	광관리	572-1	신고	2200209731	농업용	10	4	20	40	0.5	2002-11-16	89.0	PCEpgn	CH-4
CH-00593	남산면	광관리	58-1	신고	2200209675	생활용	20	50	10	15	0.5	2002-11-16	110.0	PCEpgn	CH-4
CH-00594	남산면	광관리	583	신고	2190100041	생활용	102	32	36	0	1.0	1994-01-01	93.0	Qa	CH-4
CH-00595	남산면	광관리	586-1	신고	2200202217	농업용	20	50	10	40	0.5	2002-10-28	92.0	Qa	CH-4
CH-00596	남산면	광관리	586-1	신고	2200202215	농업용	20	50	10	50	0.5	2002-10-28	92.0	Qa	CH-4
CH-00597	남산면	광관리	586-1	신고	2200202216	농업용	20	50	20	50	0.5	2002-10-28	92.0	Qa	CH-4
CH-00598	남산면	광관리	586-1	신고	2200202218	농업용	6	40	7	15	0.5	2002-10-28	92.0	Qa	CH-4
CH-00599	남산면	광관리	588-1	신고	2200209882	생활용	20	50	20	50	0.5	2002-11-16	98.0	PCEpgn	CH-4
CH-00600	남산면	광관리	589-1	신고	2200209746	농업용	10	40	20	40	0.5	2002-11-16	96.0	PCEpgn	CH-4

관정번호	읍면동	리	번지	허가형태	허가신고번호	용도	심도 (m)	구경 (mm)	양수능력	토출관직경 (mm)	펌프마력 (HP)	개발일자	표고	지질기호	소유역
CH-00601	남산면	광판리	589-1	신고	2200209747	농업용	10	40	20	40	0.5	2002-11-16	96.0	PCEpgn	CH-4
CH-00602	남산면	광판리	589-12	신고	2200209729	농업용	11	40	20	40	0.5	2002-11-16	94.0	PCEpgn	CH-4
CH-00603	남산면	광판리	589-3	신고	2200209753	농업용	10	40	20	40	0.5	2002-11-16	96.0	PCEpgn	CH-4
CH-00604	남산면	광판리	589-6	신고	2200209881	농업용	20	50	20	50	0.5	2002-11-16	97.0	Qa	CH-4
CH-00605	남산면	광판리	590	신고	2200209728	농업용	12	40	20	40	0.5	2002-11-16	94.0	PCEpgn	CH-4
CH-00606	남산면	광판리	591-108	신고	2200209879	농업용	20	50	20	50	0.5	2002-11-16	95.0	PCEpgn	CH-4
CH-00607	남산면	광판리	591-117	신고	2200209914	농업용	20	50	20	50	0.5	2002-11-16	93.0	PCEpgn	CH-4
CH-00608	남산면	광판리	591-118	신고	2200209492	농업용	20	50	15	50	0.5	2002-11-16	93.0	PCEpgn	CH-4
CH-00609	남산면	광판리	591-121	신고	2200209491	농업용	20	50	15	50	0.5	2002-11-16	93.0	PCEpgn	CH-4
CH-00610	남산면	광판리	591-132	신고	2200209871	농업용	20	50	20	50	0.5	2002-11-16	92.0	PCEpgn	CH-4
CH-00611	남산면	광판리	591-141	신고	2200203570	농업용	20	50	20	30	0.5	2002-11-13	93.0	PCEpgn	CH-4
CH-00612	남산면	광판리	591-142	신고	2200209917	농업용	20	50	20	50	0.5	2002-11-16	93.0	PCEpgn	CH-4
CH-00613	남산면	광판리	591-142	신고	2200209916	농업용	20	50	20	50	0.5	2002-11-16	93.0	PCEpgn	CH-4
CH-00614	남산면	광판리	591-145	신고	2200209490	농업용	20	50	20	50	0.5	2002-11-16	93.0	PCEpgn	CH-4
CH-00615	남산면	광판리	591-147	신고	2200209915	농업용	20	50	20	50	0.5	2002-11-16	93.0	PCEpgn	CH-4
CH-00616	남산면	광판리	591-152	신고	2200209901	농업용	20	50	20	50	0.5	2002-11-16	94.0	PCEpgn	CH-4
CH-00617	남산면	광판리	591-157	신고	2200209923	농업용	20	50	20	50	0.5	2002-11-16	95.0	PCEpgn	CH-4
CH-00618	남산면	광판리	591-180	신고	2200209918	농업용	20	50	20	50	0.5	2002-11-16	93.0	PCEpgn	CH-4
CH-00619	남산면	광판리	591-197	신고	2200209908	농업용	20	50	20	50	0.5	2002-11-16	96.0	PCEpgn	CH-4
CH-00620	남산면	광판리	591-2	신고	2200209935	농업용	20	50	20	50	0.5	2002-11-16	96.0	PCEpgn	CH-4
CH-00621	남산면	광판리	596	신고	2200209718	농업용	10	40	10	40	0.5	2002-11-16	96.0	PCEpgn	CH-4
CH-00622	남산면	광판리	598-2	신고	2200100232	농업용	100	250	300	65	10.0	2001-10-19	97.0	PCEpgn	CH-4
CH-00623	남산면	광판리	605-2	신고	2200209721	생활용	10	40	20	40	0.5	2002-11-16	96.0	PCEpgn	CH-4
CH-00624	남산면	광판리	606-1	신고	2200209720	농업용	11	40	20	40	0.5	2002-11-16	96.0	PCEpgn	CH-4
CH-00625	남산면	광판리	609-1	신고	2200209880	농업용	20	50	20	50	0.5	2002-11-16	93.0	PCEpgn	CH-4
CH-00626	남산면	광판리	627	신고	2200100006	생활용	70	200	85	32	2.0	2001-01-04	93.0	Qa	CH-4
CH-00627	남산면	광판리	63	신고	2200209674	생활용	20	50	10	15	0.5	2002-11-16	115.0	PCEpgn	CH-4
CH-00628	남산면	광판리	635	신고	2200201912	생활용	15	50	10	15	0.5	2002-10-25	99.0	PCEpgn	CH-4
CH-00629	남산면	광판리	646	신고	2200209912	농업용	20	50	20	50	0.5	2002-11-16	97.0	PCEpgn	CH-4
CH-00630	남산면	광판리	646	신고	2200209913	농업용	20	50	20	50	0.5	2002-11-16	97.0	PCEpgn	CH-4

관정번호	읍면동	리	번지	허가형태	허가신고번호	용도	심도 (m)	구경 (mm)	양수능력	토출관직경 (mm)	펌프마력 (HP)	개발일자	표고	지질기호	소유역
CH-00631	남산면	광판리	652	신고	2200209934	농업용	20	50	20	50	0.5	2002-11-16	112.0	PCEpgn	CH-4
CH-00632	남산면	광판리	655	신고	2200210537	농업용	20	50	15	50	0.5	2002-11-18	100.0	PCEpgn	CH-4
CH-00633	남산면	광판리	656	신고	2200209890	농업용	20	50	20	50	0.5	2002-11-16	105.0	PCEpgn	CH-4
CH-00634	남산면	광판리	667-1	신고	2200209906	농업용	20	50	20	50	0.5	2002-11-16	109.0	PCEpgn	CH-4
CH-00635	남산면	광판리	667-1	신고	2200209907	농업용	20	50	20	50	0.5	2002-11-16	109.0	PCEpgn	CH-4
CH-00636	남산면	광판리	670	신고	2200209891	농업용	20	50	20	50	0.5	2002-11-16	103.0	PCEpgn	CH-4
CH-00637	남산면	광판리	688	신고	2200209925	생활용	20	50	20	50	0.5	2002-11-16	110.0	PCEpgn	CH-4
CH-00638	남산면	광판리	694	신고	2200209932	농업용	20	50	20	50	0.5	2002-11-16	105.0	PCEpgn	CH-4
CH-00639	남산면	광판리	696	신고	2200209928	농업용	20	50	20	50	0.5	2002-11-16	108.0	PCEpgn	CH-4
CH-00640	남산면	광판리	701	신고	2200209927	농업용	20	50	20	50	0.5	2002-11-16	112.0	PCEpgn	CH-4
CH-00641	남산면	광판리	703	신고	2200209933	농업용	20	50	20	50	0.5	2002-11-16	100.0	PCEpgn	CH-4
CH-00642	남산면	광판리	705	신고	2200210529	농업용	20	50	15	50	0.5	2002-11-18	120.0	PCEpgn	CH-4
CH-00643	남산면	광판리	747	신고	2200209722	생활용	25	50	7	20	0.5	2002-11-16	130.0	PCEpgn	CH-4
CH-00644	남산면	광판리	754	신고	2200209877	생활용	20	50	10	20	0.5	2002-11-16	118.0	Qa	CH-4
CH-00645	남산면	광판리	774-2	신고	2200209784	생활용	30	50	5	15	0.5	2002-11-16	109.0	Qa	CH-4
CH-00646	남산면	광판리	774-3	신고	2200210513	농업용	14	40	15	40	0.5	2002-11-18	109.0	Qa	CH-4
CH-00647	남산면	광판리	776	신고	2200203567	생활용	20	40	10	15	0.5	2002-11-13	106.0	Qa	CH-4
CH-00648	남산면	광판리	777	신고	2200209778	생활용	50	20	10	20	0.5	2002-11-16	106.0	Qa	CH-4
CH-00649	남산면	광판리	778	신고	2200210538	농업용	20	50	15	50	0.5	2002-11-18	106.0	Qa	CH-4
CH-00650	남산면	광판리	78	신고	2200209919	농업용	20	50	20	50	0.5	2002-11-16	98.0	PCEpgn	CH-4
CH-00651	남산면	광판리	785	신고	2200209800	생활용	20	50	7	15	0.5	2002-11-16	109.0	Qa	CH-4
CH-00652	남산면	광판리	786	신고	2200209801	농업용	20	50	5	15	0.5	2002-11-16	104.1	Qa	CH-4
CH-00653	남산면	광판리	79-1	신고	2200209898	농업용	20	50	20	50	0.5	2002-11-16	110.0	PCEpgn	CH-4
CH-00654	남산면	광판리	79-1	신고	2200209899	농업용	20	50	20	50	0.5	2002-11-16	101.0	PCEpgn	CH-4
CH-00655	남산면	광판리	79-1	신고	2200209900	농업용	20	50	20	50	0.5	2002-11-16	110.0	PCEpgn	CH-4
CH-00656	남산면	광판리	793-2	신고	2200201915	농업용	25	40	10	40	0.5	2002-10-25	104.0	Qa	CH-4
CH-00657	남산면	광판리	794-12	신고	2200202157	농업용	12	32	5	15	0.5	2002-10-28	115.0	Qa	CH-4
CH-00658	남산면	광판리	794-4	신고	2200209717	생활용	10	40	20	40	0.5	2002-11-16	105.0	Qa	CH-4
CH-00659	남산면	광판리	794-4	신고	2200209757	농업용	20	50	7	15	0.5	2002-11-16	97.0	Qa	CH-4
CH-00660	남산면	광판리	795	신고	2200210523	농업용	4	20	5	15	0.5	2002-11-18	107.0	Qa	CH-4

관정번호	읍면동	리	번지	허가형태	허가신고번호	용도	심도 (m)	구경 (mm)	양수능력	토출관직경 (mm)	펌프마력 (HP)	개발일자	표고	지질기호	소유역
CH-00661	남산면	광판리	796	신고	2200209756	생활용	15	50	5	15	0.5	2002-11-16	104.0	Qa	CH-4
CH-00662	남산면	광판리	799-1	신고	2200209755	농업용	6	40	20	40	0.5	2002-11-16	102.0	PCEpgn	CH-4
CH-00663	남산면	광판리	799-1	신고	2200209804	농업용	15	30	5	30	0.5	2002-11-16	96.0	Qa	CH-4
CH-00664	남산면	광판리	799-2	신고	2200210521	농업용	4	20	15	20	0.5	2002-11-18	102.0	PCEpgn	CH-4
CH-00665	남산면	광판리	799-2	신고	2200210522	농업용	14	20	15	20	0.5	2002-11-18	103.0	Qa	CH-4
CH-00666	남산면	광판리	80	신고	2200209896	농업용	20	50	20	50	0.5	2002-11-16	110.0	PCEpgn	CH-4
CH-00667	남산면	광판리	803	신고	2200209758	농업용	3	20	7	20	0.5	2002-11-16	102.0	PCEpgn	CH-4
CH-00668	남산면	광판리	811	신고	2200209926	농업용	20	50	20	50	0.5	2002-11-16	120.0	PCEpgn	CH-4
CH-00669	남산면	광판리	813	신고	2200209889	농업용	20	50	20	50	0.5	2002-11-16	120.0	PCEpgn	CH-4
CH-00670	남산면	광판리	821-2	신고	2200209723	농업용	6	40	15	40	0.5	2002-11-16	100.0	Qa	CH-4
CH-00671	남산면	광판리	821-5	신고	2200209754	농업용	6	40	20	40	0.5	2002-11-16	100.0	PCEpgn	CH-4
CH-00672	남산면	광판리	824-2	신고	2200209765	생활용	80	50	10	15	0.5	2002-11-16	105.0	PCEpgn	CH-4
CH-00673	남산면	광판리	830	신고	2200209651	농업용	10	20	20	20	0.5	2002-11-16	100.0	PCEpgn	CH-4
CH-00674	남산면	광판리	834	신고	2200202156	농업용	10	50	20	50	1.0	2002-10-28	101.0	Qa	CH-4
CH-00675	남산면	광판리	842-3	신고	2200210526	생활용	6	50	7	15	0.5	2002-11-18	104.0	Qa	CH-4
CH-00676	남산면	광판리	842-7	신고	2200209783	생활용	10	50	5	15	0.5	2002-11-16	103.0	Qa	CH-4
CH-00677	남산면	광판리	846	신고	2200201914	생활용	30	50	10	15	0.5	2002-10-25	102.0	Qa	CH-4
CH-00678	남산면	광판리	848	신고	2200210527	농업용	13	40	15	40	1.5	2002-11-18	103.0	Qa	CH-4
CH-00679	남산면	광판리	850	신고	2200201916	농업용	25	40	10	40	0.5	2002-10-25	104.0	Qa	CH-4
CH-00680	남산면	광판리	856	신고	2200201911	생활용	30	50	10	15	0.5	2002-10-25	109.0	Qa	CH-4
CH-00681	남산면	광판리	859	신고	2200209725	생활용	20	50	5	15	0.5	2002-11-16	118.0	PCEpgn	CH-4
CH-00682	남산면	광판리	859	신고	2200209726	농업용	10	40	15	40	50.5	2002-11-16	118.0	PCEpgn	CH-4
CH-00683	남산면	광판리	859	신고	2200209727	농업용	10	40	15	40	0.5	2002-11-16	118.0	PCEpgn	CH-4
CH-00684	남산면	광판리	866	신고	2200209736	생활용	20	50	5	15	0.5	2002-11-16	104.0	Qa	CH-4
CH-00685	남산면	광판리	912	신고	2200209724	농업용	6	40	25	40	0.5	2002-11-16	96.0	PCEpgn	CH-4
CH-00686	남산면	광판리	913	신고	2200209743	생활용	6	40	20	40	0.5	2002-11-16	96.0	PCEpgn	CH-4
CH-00687	남산면	광판리	916	신고	2200200905	농업용	15	50	18	40	1.0	2002-10-01	103.0	Qa	CH-4
CH-00688	남산면	광판리	919	허가	1200100002	생활용	12	65	287	50	3.0	2001-02-07	97.0	Qa	CH-4
CH-00689	남산면	광판리	919-1	허가	1200100016	농업용	6	100	250	75	1.0	2001-02-07	97.0	Qa	CH-4
CH-00690	남산면	광판리	920-1	신고	2200202212	생활용	30	32	10	15	0.5	2002-10-28	98.0	Qa	CH-4

관정번호	읍면동	리	번지	허가형태	허가신고번호	용도	심도 (m)	구경 (mm)	양수능력	토출관직경 (mm)	펌프마력 (HP)	개발일자	표고	지질기호	소유역
CH-00691	남산면	광판리	920-1	신고	2200202213	농업용	16	40	20	40	0.5	2002-10-28	98.0	Qa	CH-4
CH-00692	남산면	광판리	920-3	신고	2200202210	농업용	17	50	5	15	0.5	2002-10-28	98.0	Qa	CH-4
CH-00693	남산면	광판리	922	신고	2200209737	농업용	20	50	7	15	0.5	2002-11-16	104.0	Qa	CH-4
CH-00694	남산면	광판리	923	신고	2199700152	농업용	200	150	140	40	10.0	1997-09-29	97.0	Qa	CH-4
CH-00695	남산면	광판리	924-3	신고	2200209738	농업용	11	40	20	40	0.5	2002-11-16	104.0	Qa	CH-4
CH-00696	남산면	광판리	924-3	신고	2200209739	농업용	10	40	20	40	0.5	2002-11-16	97.0	Qa	CH-4
CH-00697	남산면	광판리	925	신고	2200209742	농업용	10	40	20	40	0.5	2002-11-16	105.0	Qa	CH-4
CH-00698	남산면	광판리	927-1	신고	2200209813	생활용	18	50	10	15	0.3	2002-11-16	99.0	Qa	CH-4
CH-00699	남산면	광판리	945	신고	2200209652	농업용	8	25	20	20	0.5	2002-11-16	97.0	Qa	CH-4
CH-00700	남산면	광판리	951	신고	2200209733	농업용	10	40	20	40	0.5	2002-11-16	97.0	Qa	CH-4
CH-00701	남산면	광판리	955-1	신고	2200209732	농업용	10	40	20	40	0.5	2002-11-16	95.0	Qa	CH-4
CH-00702	남산면	광판리	959	신고	2200202214	농업용	20	50	10	50	0.5	2002-10-28	92.0	Qa	CH-4
CH-00703	남산면	광판리	959	신고	2200203572	농업용	8	40	15	30	0.5	2002-11-13	92.0	Qa	CH-4
CH-00704	남산면	광판리	959	신고	2200203573	농업용	8	40	10	30	0.5	2002-11-13	92.0	Qa	CH-4
CH-00705	남산면	광판리	963-1	신고	2200209735	농업용	10	40	20	40	0.5	2002-11-16	93.0	Qa	CH-4
CH-00706	남산면	광판리	977	신고	2199700151	농업용	200	150	140	40	10.0	1997-09-29	92.0	Qa	CH-4
CH-00707	남산면	광판리	99	신고	2200209951	농업용	20	40	20	50	0.5	2002-11-16	108.0	PCEpgn	CH-4
CH-00708	남산면	광판리	99	신고	2200209952	농업용	20	40	20	50	0.5	2002-11-16	105.0	PCEpgn	CH-4
CH-00709	남산면	광판리	99	신고	2200209953	농업용	20	40	20	50	0.5	2002-11-16	106.0	PCEpgn	CH-4
CH-00710	남산면	광판리	산190	신고	2199700057	공업용	150	200	300	50	7.5	1997-04-15	159.0	PCEpgn	CH-4
CH-00711	남산면	광판리	산56	신고	2200100145	농업용	100	250	150	50	10.0	2001-06-21	98.0	PCEpgn	CH-4
CH-00712	남산면	광판리		신고	2200203580	농업용	20	40	10	20	0.5	2002-11-13	101.0	Qa	CH-4
CH-00713	남산면	방곡리	107	신고	2200209483	생활용	10	50	7	15	0.5	2002-11-16	117.0	PCEccgn	CH-2
CH-00714	남산면	방곡리	107	신고	2200203525	생활용	30	50	10	15	0.2	2002-11-13	84.0	PCEccgn	CH-2
CH-00715	남산면	방곡리	114	신고	2200202232	생활용	18	20	10	15	0.5	2002-10-28	89.0	PCEccgn	CH-2
CH-00716	남산면	방곡리	116-4	신고	2200202231	생활용	7	38	13	15	0.5	2002-10-28	89.0	PCEccgn	CH-2
CH-00717	남산면	방곡리	118-5	신고	2200209665	농업용	17	50	10	15	0.5	2002-11-16	78.0	Qa	CH-2
CH-00718	남산면	방곡리	118-6	신고	2200202228	생활용	8	20	5	20	0.5	2002-10-28	83.0	PCEccgn	CH-2
CH-00719	남산면	방곡리	118-8	신고	2200201891	생활용	15	40	10	15	0.5	2002-10-25	85.0	PCEccgn	CH-2
CH-00720	남산면	방곡리	118-9	신고	2200202235	생활용	5	30	2	20	0.5	2002-10-28	83.0	PCEccgn	CH-2

관정번호	읍면동	리	번지	허가형태	허가신고번호	용도	심도 (m)	구경 (mm)	양수능력	토출관직경 (mm)	펌프마력 (HP)	개발일자	표고	지질기호	소유역
CH-00721	남산면	방곡리	120	신고	2200209484	생활용	15	50	6	15	0.5	2002-11-16	84.0	PEccgn	CH-2
CH-00722	남산면	방곡리	120	신고	2200209861	생활용	20	40	10	20	0.5	2002-11-16	89.0	PEccgn	CH-2
CH-00723	남산면	방곡리	120-1	신고	2200100253	생활용	7	50	10	15	0.5	2001-10-25	88.0	PEccgn	CH-2
CH-00724	남산면	방곡리	126-10	신고	2200000100	생활용	100	150	20	25	1.0	2000-10-30	84.0	PEccgn	CH-2
CH-00725	남산면	방곡리	126-11	신고	2200000102	생활용	100	150	20	25	1.0	2000-10-30	84.0	PEccgn	CH-2
CH-00726	남산면	방곡리	129	신고	2190100046	생활용	70	25	10	0	2.0	1994-01-01	85.0	PEccgn	CH-2
CH-00727	남산면	방곡리	129	신고	2200200590	생활용	150	200	50	32	3.0	2002-09-19	85.0	PEccgn	CH-2
CH-00728	남산면	방곡리	133-2	신고	2200202229	농업용	5	50	20	50	0.5	2002-10-28	81.0	PEccgn	CH-2
CH-00729	남산면	방곡리	133-5	신고	2200202230	농업용	5	50	20	50	0.5	2002-10-28	81.0	PEccgn	CH-2
CH-00730	남산면	방곡리	137-1	신고	2200209632	농업용	18	50	20	30	0.5	2002-11-16	81.0	PEccgn	CH-2
CH-00731	남산면	방곡리	141-1	신고	2200209856	생활용	32	50	10	20	0.5	2002-11-16	83.0	PEccgn	CH-2
CH-00732	남산면	방곡리	141-1	신고	2200210514	생활용	21	50	6	15	0.5	2002-11-18	82.0	PEccgn	CH-2
CH-00733	남산면	방곡리	143	신고	2200300168	생활용	15	50	10	15	0.5	2003-03-24	82.0	PEccgn	CH-2
CH-00734	남산면	방곡리	144-2	신고	2200201896	농업용	15	50	10	40	0.5	2002-10-25	83.0	PEccgn	CH-2
CH-00735	남산면	방곡리	153-2	신고	2199700093	생활용	20	50	30	25	0.5	1997-05-26	84.0	Qa	CH-2
CH-00736	남산면	방곡리	153-2	신고	2200203520	생활용	20	50	10	20	0.5	2002-11-13	84.0	Qa	CH-2
CH-00737	남산면	방곡리	165-4	신고	2200203524	생활용	20	40	10	15	0.5	2002-11-13	85.0	PEccgn	CH-2
CH-00738	남산면	방곡리	166-1	신고	2200209479	농업용	18	40	15	40	0.5	2002-11-16	85.0	PEccgn	CH-2
CH-00739	남산면	방곡리	166-2	신고	2200203543	생활용	20	50	10	20	0.5	2002-11-13	85.0	PEccgn	CH-2
CH-00740	남산면	방곡리	173	신고	2200203531	생활용	40	15	10	20	1.0	2002-11-13	88.0	PEccgn	CH-2
CH-00741	남산면	방곡리	177	신고	2200203540	생활용	20	50	8	15	0.2	2002-11-13	85.0	PEccgn	CH-2
CH-00742	남산면	방곡리	180	신고	2200203541	생활용	20	50	10	20	0.5	2002-11-13	86.0	PEccgn	CH-2
CH-00743	남산면	방곡리	180	신고	2200203542	생활용	20	50	10	15	0.2	2002-11-13	87.0	PEccgn	CH-2
CH-00744	남산면	방곡리	180	신고	2200209781	생활용	20	50	5	15	0.5	2002-11-16	87.0	PEccgn	CH-2
CH-00745	남산면	방곡리	189-3	신고	2200209546	생활용	20	50	10	15	0.5	2002-11-16	84.0	PEccgn	CH-2
CH-00746	남산면	방곡리	1반	신고	2200203522	생활용	80	50	8	20	0.5	2002-11-13	129.0	PEccgn	CH-2
CH-00747	남산면	방곡리	203-2	신고	2200100131	생활용	100	175	30	20	1.0	2001-06-15	100.0	PEccgn	CH-2
CH-00748	남산면	방곡리	203-2	신고	2200203521	생활용	80	50	10	25	1.0	2002-11-13	100.0	Qa	CH-2
CH-00749	남산면	방곡리	203-4	신고	2200100128	생활용	100	175	30	20	1.0	2001-06-15	91.0	PEccgn	CH-2
CH-00750	남산면	방곡리	204	신고	2200100130	생활용	100	175	30	20	1.0	2001-06-15	90.0	PEccgn	CH-2

관정번호	읍면동	리	번지	허가형태	허가신고번호	용도	심도 (m)	구경 (mm)	양수능력	토출관직경 (mm)	펌프마력 (HP)	개발일자	표고	지질기호	소유역
CH-00751	남산면	방곡리	204	신고	2200203530	생활용	120	50	10	25	1.0	2002-11-13	90.0	Qa	CH-2
CH-00752	남산면	방곡리	205	신고	2200209544	생활용	20	50	10	15	0.5	2002-11-16	94.0	Qa	CH-2
CH-00753	남산면	방곡리	205	신고	2200209545	생활용	20	50	10	15	0.5	2002-11-16	92.0	Qa	CH-2
CH-00754	남산면	방곡리	205-1	신고	2200203546	생활용	20	50	10	15	0.2	2002-11-13	95.0	Qa	CH-2
CH-00755	남산면	방곡리	230	신고	2200209862	생활용	8	40	10	20	0.5	2002-11-16	80.0	Qa	CH-2
CH-00756	남산면	방곡리	233	신고	2200300137	생활용	60	50	10	15	0.5	2003-03-03	83.0	PEccgn	CH-2
CH-00757	남산면	방곡리	235-1	신고	2200210641	생활용	20	50	15	20	0.5	2002-12-02	82.0	Qa	CH-2
CH-00758	남산면	방곡리	235-1	신고	2200300332	생활용	20	50	10	15	0.5	2003-07-25	82.0	Qa	CH-2
CH-00759	남산면	방곡리	243-5	신고	2200100228	생활용	80	200	25	25	1.0	2001-10-19	78.0	Qa	CH-2
CH-00760	남산면	방곡리	245-5	신고	2200209500	농업용	14	40	20	40	0.5	2002-11-16	82.0	Qa	CH-2
CH-00761	남산면	방곡리	247-3	신고	2200209695	생활용	18	40	7	15	0.5	2002-11-16	79.0	Qa	CH-2
CH-00762	남산면	방곡리	252	신고	2200300384	생활용	100	165	20	20	1.0	2003-10-08	80.0	PEccgn	CH-2
CH-00763	남산면	방곡리	252-1	신고	2200300360	생활용	150	200	30	32	2.0	2003-09-16	85.0	PEccgn	CH-2
CH-00764	남산면	방곡리	252-2	신고	2200300343	생활용	100	165	20	20	1.0	2003-08-13	80.0	PEccgn	CH-2
CH-00765	남산면	방곡리	252-4	신고	2200300348	생활용	100	165	20	20	1.0	2003-08-21	80.0	PEccgn	CH-2
CH-00766	남산면	방곡리	258	신고	2200209647	생활용	20	40	10	15	0.5	2002-11-16	76.0	PEccgn	CH-2
CH-00767	남산면	방곡리	258-3	신고	2200200140	생활용	130	200	20	32	1.0	2002-06-20	76.0	PEccgn	CH-2
CH-00768	남산면	방곡리	258-4	신고	2199700055	생활용	100	200	30	32	1.0	1997-04-11	76.0	PEccgn	CH-2
CH-00769	남산면	방곡리	258-4	신고		생활용	20	40	10	15	0.5	2002-11-16	76.0	PEccgn	CH-2
CH-00770	남산면	방곡리	264	신고	2200200124	생활용	100	150	30	25	1.0	2002-05-31	76.0	PEccgn	CH-2
CH-00771	남산면	방곡리	270	신고	2200201874	생활용	6	50	1	16	0.5	2002-10-25	82.0	PEccgn	CH-2
CH-00772	남산면	방곡리	279-6	신고	2199700009	생활용	120	200	50	32	1.0	1997-01-14	75.0	Qa	CH-2
CH-00773	남산면	방곡리	280-1	신고	2200300412	생활용	80	120	10	20	1.0	2003-10-28	75.0	Jgr	CH-7
CH-00774	남산면	방곡리	28-1	신고	2200209638	농업용	18	50	10	30	0.5	2002-11-16	75.0	Qa	CH-2
CH-00775	남산면	방곡리	282-4	신고	2200100124	생활용	100	250	30	30	1.0	2001-05-31	75.0	Qa	CH-2
CH-00776	남산면	방곡리	295-2	신고	2200300150	생활용	150	150	20	25	2.0	2003-03-10	75.0	Qa	CH-2
CH-00777	남산면	방곡리	303	신고	2200200133	생활용	80	165	15	20	1.0	2002-06-11	85.0	Qa	CH-2
CH-00778	남산면	방곡리	304-2	신고	2200202974	생활용	60	125	10	15	1.0	2002-11-07	94.0	Qa	CH-2
CH-00779	남산면	방곡리	347	신고	2200201919	농업용	15	100	3	20	0.5	2002-10-25	80.0	PEccgn	CH-2
CH-00780	남산면	방곡리	36-1	신고	2200209526	농업용	12	40	20	40	0.5	2002-11-16	103.0	PEccgn	CH-2

관정번호	읍면동	리	번지	허가형태	허가신고번호	용도	심도 (m)	구경 (mm)	양수능력	토출관직경 (mm)	펌프마력 (HP)	개발일자	표고	지질기호	소유역
CH-00781	남산면	방곡리	36-2	신고	2200209541	농업용	12	40	20	40	0.5	2002-11-16	102.0	PEccgn	CH-2
CH-00782	남산면	방곡리	36-3	신고	2200209853	농업용	10	40	20	40	0.5	2002-11-16	100.0	PEccgn	CH-2
CH-00783	남산면	방곡리	370	신고	2200400106	생활용	100	150	20	25	1.0	2004-04-14	69.0	PEccgn	CH-2
CH-00784	남산면	방곡리	370	신고	2200400107	생활용	100	150	20	25	1.0	2004-04-14	69.0	PEccgn	CH-2
CH-00785	남산면	방곡리	375-1	신고	2200203432	생활용	10	30	10	15	0.5	2002-11-13	74.0	PEccgn	CH-2
CH-00786	남산면	방곡리	375-2	신고	2200200949	생활용	60	125	23	20	1.0	2002-10-02	74.0	PEccgn	CH-2
CH-00787	남산면	방곡리	377	신고	2200202165	생활용	80	50	25	50	0.5	2002-10-28	73.0	PEccgn	CH-2
CH-00788	남산면	방곡리	390-1	신고	2200200011	생활용	100	165	20	20	1.0	2002-02-19	73.0	Qa	CH-2
CH-00789	남산면	방곡리	392	신고	2200300152	생활용	120	150	20	25	1.0	2003-03-11	83.0	Qa	CH-2
CH-00790	남산면	방곡리	392-5	신고	2200300135	생활용	130	150	20	25	1.0	2003-03-03	79.0	Qa	CH-2
CH-00791	남산면	방곡리	392-5	신고	2200200474	생활용	80	125	10	25	1.0	2002-09-03	80.0	Qa	CH-2
CH-00792	남산면	방곡리	40	신고	2200209527	생활용	15	30	10	13	0.5	2002-11-16	103.0	PEccgn	CH-2
CH-00793	남산면	방곡리	401-3	신고	2199700010	생활용	70	165	30	32	1.0	1997-01-14	68.0	Qa	CH-2
CH-00794	남산면	방곡리	418-10	신고	2200100168	생활용	100	200	50	25	1.0	2001-07-18	82.0	Qa	CH-2
CH-00795	남산면	방곡리	418-10	신고	2200200007	생활용	100	200	20	25	1.0	2002-02-02	82.0	Qa	CH-2
CH-00796	남산면	방곡리	418-5	신고	2200200089	생활용	150	200	20	25	1.0	2002-05-07	82.0	Qa	CH-2
CH-00797	남산면	방곡리	418-6	신고	2200300370	생활용	100	165	20	20	1.0	2003-09-25	82.0	Qa	CH-2
CH-00798	남산면	방곡리	418-6	신고	2200300389	생활용	100	165	20	20	1.0	2003-10-11	72.0	Qa	CH-2
CH-00799	남산면	방곡리	418-7	신고	2200100035	생활용	100	150	10	25	1.0	2001-01-04	72.0	Qa	CH-2
CH-00800	남산면	방곡리	418-9	신고	2200300425	생활용	100	200	20	25	1.0	2003-11-07	84.0	PEccgn	CH-2
CH-00801	남산면	방곡리	418-9	신고	2200210653	생활용	100	165	20	20	1.0	2002-12-16	84.0	Qa	CH-2
CH-00802	남산면	방곡리	421-3	신고		생활용	100	150	15	15	1.0	2003-09-03	80.0	Qa	CH-2
CH-00803	남산면	방곡리	422-3	신고	2200202243	생활용	15	50	10	15	0.5	2002-10-28	80.0	Qa	CH-2
CH-00804	남산면	방곡리	425	신고	2200200197	생활용	40	125	20	20	1.0	2002-08-07	99.0	Qa	CH-2
CH-00805	남산면	방곡리	432	신고	2200200193	생활용	60	125	20	15	1.0	2002-08-03	97.0	PEccgn	CH-2
CH-00806	남산면	방곡리	441	신고	2200200481	생활용	100	175	20	20	1.0	2002-09-07	93.0	PEccgn	CH-2
CH-00807	남산면	방곡리	442-1	신고	2200210515	생활용	19	60	6	15	1.4	2002-11-18	96.0	PEccgn	CH-2
CH-00808	남산면	방곡리	444	신고	2200300300	생활용	75	125	10	20	1.0	2003-06-19	88.0	PEccgn	CH-2
CH-00809	남산면	방곡리	446	신고	2200203518	생활용	90	50	10	15	2.0	2002-11-13	114.0	PEccgn	CH-2
CH-00810	남산면	방곡리	446	신고	2200210518	생활용	30	16	6	15	0.5	2002-11-18	125.0	PEccgn	CH-2

관정번호	읍면동	리	번지	허가형태	허가신고번호	용도	심도 (m)	구경 (mm)	양수능력	토출관직경 (mm)	펌프마력 (HP)	개발일자	표고	지질기호	소유역
CH-00811	남산면	방곡리	452-1	신고	2200400044	생활용	18	50	10	15	0.5	2004-03-03	99.0	PCEccgn	CH-2
CH-00812	남산면	방곡리	453	신고	2200200129	농업용	100	200	140	50	5.0	2002-06-10	99.0	PCEccgn	CH-2
CH-00813	남산면	방곡리	454	신고	2200400168	생활용	100	150	10	25	1.0	2004-06-02	99.0	PCEccgn	CH-2
CH-00814	남산면	방곡리	454-1	신고	2200400190	생활용	50	150	20	20	1.0	2004-06-25	99.0	PCEccgn	CH-2
CH-00815	남산면	방곡리	457	신고	2200209798	농업용	8	40	15	40	0.5	2002-11-16	106.0	PCEccgn	CH-2
CH-00816	남산면	방곡리	458-2	신고	2200202226	농업용	18	50	10	50	0.5	2002-10-28	105.0	PCEccgn	CH-2
CH-00817	남산면	방곡리	458-2	신고	2200202227	농업용	18	50	10	50	0.5	2002-10-28	105.0	PCEccgn	CH-2
CH-00818	남산면	방곡리	459-4	신고	2200202244	농업용	25	40	10	40	0.5	2002-10-28	104.0	PCEccgn	CH-2
CH-00819	남산면	방곡리	460	신고	2200209540	농업용	12	40	20	40	0.5	2002-11-16	99.0	PCEccgn	CH-2
CH-00820	남산면	방곡리	463	신고	2200209986	농업용	20	50	20	50	0.5	2002-11-16	105.0	PCEccgn	CH-2
CH-00821	남산면	방곡리	468-3	신고	2200203547	농업용	4	4	10	5	0.5	2002-11-13	110.0	PCEccgn	CH-2
CH-00822	남산면	방곡리	471-1	신고	2200202237	농업용	15	50	10	40	0.5	2002-10-28	105.0	PCEccgn	CH-2
CH-00823	남산면	방곡리	471-1	신고	2200203534	농업용	17	50	10	20	0.5	2002-11-13	109.0	PCEccgn	CH-2
CH-00824	남산면	방곡리	48	신고	2200209803	농업용	20	40	3	15	0.5	2002-11-16	107.0	PCEccgn	CH-2
CH-00825	남산면	방곡리	480	신고	2200202240	농업용	20	50	10	40	0.5	2002-10-28	120.0	PCEccgn	CH-2
CH-00826	남산면	방곡리	48-1	신고	2200209482	생활용	21	50	6	15	0.5	2002-11-16	125.0	PCEccgn	CH-2
CH-00827	남산면	방곡리	481-2	신고	2200203537	농업용	25	50	10	30	0.5	2002-11-13	115.0	PCEccgn	CH-2
CH-00828	남산면	방곡리	483	신고	2200202162	농업용	16	40	20	40	1.0	2002-10-28	106.0	PCEccgn	CH-2
CH-00829	남산면	방곡리	484	신고	2200202223	농업용	18	50	10	50	0.5	2002-10-28	107.0	PCEccgn	CH-2
CH-00830	남산면	방곡리	484	신고	2200202224	농업용	18	50	10	50	0.5	2002-10-28	107.0	PCEccgn	CH-2
CH-00831	남산면	방곡리	493	신고	2200202238	생활용	21	40	10	15	0.5	2002-10-28	123.0	PCEccgn	CH-2
CH-00832	남산면	방곡리	544	신고	2200203535	생활용	15	50	8	15	0.5	2002-11-13	134.0	PCEccgn	CH-2
CH-00833	남산면	방곡리	546	신고	2200201893	생활용	15	50	10	15	0.5	2002-10-25	135.0	PCEccgn	CH-2
CH-00834	남산면	방곡리	546	신고	2200203544	생활용	25	50	8	15	0.2	2002-11-13	134.0	PCEccgn	CH-2
CH-00835	남산면	방곡리	549	신고	2200209477	생활용	25	50	7	15	0.5	2002-11-16	130.0	PCEccgn	CH-2
CH-00836	남산면	방곡리	562	신고	2200203517	생활용	20	50	10	15	0.5	2002-11-13	116.0	PCEccgn	CH-2
CH-00837	남산면	방곡리	563	신고	2200210517	생활용	30	16	7	15	0.5	2002-11-18	125.0	PCEccgn	CH-2
CH-00838	남산면	방곡리	566	신고	2200202161	생활용	21	40	7	15	0.5	2002-10-28	125.0	PCEccgn	CH-2
CH-00839	남산면	방곡리	567	신고	2200203545	생활용	20	50	10	15	0.2	2002-11-13	118.0	PCEccgn	CH-2
CH-00840	남산면	방곡리	598	신고	2200202233	생활용	30	50	8	15	0.5	2002-10-28	119.0	PCEccgn	CH-2

관정번호	읍면동	리	번지	허가형태	허가신고번호	용도	심도 (m)	구경 (mm)	양수능력	토출관직경 (mm)	펌프마력 (HP)	개발일자	표고	지질기호	소유역
CH-00841	남산면	방곡리	599	신고	2200300271	생활용	24	50	10	15	0.5	2003-05-26	118.0	PCEccgn	CH-2
CH-00842	남산면	방곡리	60	신고	2200300302	생활용	70	125	10	15	1.0	2003-06-20	125.0	PCEccgn	CH-2
CH-00843	남산면	방곡리	615	신고	2200300110	생활용	25	50	10	15	0.5	2003-01-17	118.0	PCEccgn	CH-2
CH-00844	남산면	방곡리	624	신고	2200200161	생활용	100	150	20	25	1.0	2002-07-13	114.0	PCEccgn	CH-2
CH-00845	남산면	방곡리	625	신고	2200300347	생활용	100	165	20	20	1.0	2003-08-21	113.0	PCEccgn	CH-2
CH-00846	남산면	방곡리	625	신고	2200300398	생활용	100	165	20	20	1.0	2003-10-16	113.0	PCEccgn	CH-2
CH-00847	남산면	방곡리	72-2	신고	2200300187	생활용	60	125	20	32	1.0	2003-04-02	79.0	Qa	CH-2
CH-00848	남산면	방곡리	83-1	신고	2200200139	생활용	100	150	65	25	1.0	2002-06-18	106.0	Jgr	CH-2
CH-00849	남산면	방곡리	84	신고	2200200367	생활용	60	125	10	25	1.0	2002-08-27	80.0	PCEccgn	CH-2
CH-00850	남산면	방곡리		신고	2200203533	생활용	20	50	10	15	0.2	2002-11-13	132.0	PCEccgn	CH-2
CH-00851	남산면	방곡리		신고	2200203538	생활용	35	50	10	15	0.2	2002-11-13	133.0	PCEccgn	CH-2
CH-00852	남산면	방하리	155-1	신고	2200400310	생활용	150	100	30	25	1.0	2004-11-30	61.0	Qa	CH-3
CH-00853	남산면	방하리	198	허가	1200200008	생활용	80	250	250	80	7.5	2002-03-20	55.0	Qa	CH-3
CH-00854	남산면	방하리	198	허가	1200200009	생활용	18	50	50	40	0.5	2002-03-20	56.0	Qa	CH-3
CH-00855	남산면	방하리	202	신고	2200100067	생활용	70	120	10	20	1.0	2001-01-04	70.0	PCEccgn	CH-3
CH-00856	남산면	방하리	208	신고	2200100015	생활용	120	200	20	25	2.0	2001-01-04	72.0	PCEccgn	CH-3
CH-00857	남산면	방하리	350	신고	2200200141	생활용	80	150	30	20	0.5	2002-06-24	55.0	Qa	CH-3
CH-00858	남산면	방하리	359-2	신고	2200200149	생활용	70	200	10	25	0.5	2002-06-27	60.0	PCEkbg	CH-3
CH-00859	남산면	방하리	373	신고	2200300336	생활용	100	175	20	25	1.0	2003-07-29	57.0	PCEkbg	CH-3
CH-00860	남산면	방하리	386-5	신고	2199800037	생활용	100	200	30	25	1.0	1998-08-07	57.0	PCEkbg	CH-3
CH-00861	남산면	백양리	103	신고	2200209850	농업용	20	50	20	50	0.5	2002-11-16	103.0	PCEkgr tgn	CH-2
CH-00862	남산면	백양리	115-1	신고	2200209851	생활용	20	32	10	16	0.5	2002-11-16	108.0	PCEccgn	CH-2
CH-00863	남산면	백양리	117	신고	2200209609	생활용	20	50	10	15	0.5	2002-11-16	110.0	PCEccgn	CH-2
CH-00864	남산면	백양리	117	신고	2200209524	생활용	20	50	10	15	0.5	2002-11-16	98.0	PCEkgr tgn	CH-2
CH-00865	남산면	백양리	118-1	신고	2200210519	생활용	7	30	5	15	0.5	2002-11-18	110.0	PCEccgn	CH-2
CH-00866	남산면	백양리	123	신고	2200209852	농업용	20	50	20	50	0.5	2002-11-16	108.0	PCEccgn	CH-2
CH-00867	남산면	백양리	129	신고	2200209614	농업용	12	50	20	50	0.5	2002-11-16	122.0	PCEccgn	CH-2
CH-00868	남산면	백양리	129-1	신고	2200400189	생활용	50	150	20	20	1.0	2004-06-25	122.0	PCEccgn	CH-2
CH-00869	남산면	백양리	130	신고	2200203502	생활용	10	40	50	1	30.0	2002-11-13	109.0	PCEccgn	CH-2
CH-00870	남산면	백양리	130	신고	2200209418	생활용	22	50	6	15	0.5	2002-11-16	110.0	PCEkgr tgn	CH-2

관정번호	읍면동	리	번지	허가형태	허가신고번호	용도	심도 (m)	구경 (mm)	양수능력	토출관직경 (mm)	펌프마력 (HP)	개발일자	표고	지질기호	소유역
CH-00871	남산면	백양리	150	신고	2200209606	생활용	20	50	10	15	0.5	2002-11-16	98.0	PCEkgr tgn	CH-2
CH-00872	남산면	백양리	150-1	신고	2200209610	생활용	20	50	10	15	0.5	2002-11-16	98.0	PCEkgr tgn	CH-2
CH-00873	남산면	백양리	155	신고	2200209520	생활용	20	50	10	15	0.5	2002-11-16	109.0	PCEkgr tgn	CH-2
CH-00874	남산면	백양리	179	신고	2200209419	생활용	21	50	6	15	0.5	2002-11-16	150.0	PCEks	CH-2
CH-00875	남산면	백양리	180	신고	2200209518	생활용	20	50	10	15	0.5	2002-11-16	107.0	PCEccgn	CH-2
CH-00876	남산면	백양리	181	신고	2200209420	생활용	20	50	5	15	0.5	2002-11-16	150.0	PCEks	CH-2
CH-00877	남산면	백양리	216	신고	2200209992	생활용	30	30	10	15	0.5	2002-11-16	170.0	PCEks	CH-2
CH-00878	남산면	백양리	222	신고	2200209859	생활용	20	40	10	20	0.5	2002-11-16	109.0	PCEccgn	CH-2
CH-00879	남산면	백양리	262-2	신고	2200210520	생활용	4	40	5	15	0.5	2002-11-18	108.0	PCEccgn	CH-2
CH-00880	남산면	백양리	29-1	신고	2199500043	생활용	15	1800	2000	151	260.0	1995-06-15	62.0	Qa	CH-2
CH-00881	남산면	백양리	320-3	신고	2199600140	생활용	100	150	150	65	3.0	1996-10-15	109.0	Qa	CH-2
CH-00882	남산면	백양리	332-1	신고	2200209596	생활용	20	50	10	15	0.5	2002-11-16	93.0	Is	CH-2
CH-00883	남산면	백양리	346	신고	2200209466	생활용	20	50	10	15	0.5	2002-11-16	83.0	Is	CH-2
CH-00884	남산면	백양리	346	신고	2200209584	생활용	5	20	10	15	0.5	2002-11-16	81.0	Is	CH-2
CH-00885	남산면	백양리	350	신고	2200209592	생활용	20	50	10	15	0.5	2002-11-16	80.0	Is	CH-2
CH-00886	남산면	백양리	353-1	신고	2200209672	생활용	20	50	5	15	0.5	2002-11-16	82.0	Is	CH-2
CH-00887	남산면	백양리	355-3	신고	2200209586	생활용	70	100	10	15	0.5	2002-11-16	90.0	Is	CH-2
CH-00888	남산면	백양리	356	신고	2200209598	생활용	20	40	20	15	0.5	2002-11-16	90.0	Is	CH-2
CH-00889	남산면	백양리	423	신고	2200209467	생활용	20	50	10	15	0.5	2002-11-16	62.0	PCEccgn	CH-2
CH-00890	남산면	백양리	430-1	신고	2200209769	생활용	14	25	10	25	0.5	2002-11-16	62.0	PCEccgn	CH-2
CH-00891	남산면	백양리	430-4	신고	2200201909	생활용	35	40	8	15	0.5	2002-10-25	62.0	PCEccgn	CH-2
CH-00892	남산면	백양리	431-2	신고	2190100121	생활용	100	250	0	0	0.0	1998-01-01	63.0	PCEccgn	CH-2
CH-00893	남산면	백양리	458	신고	2200209593	생활용	20	50	10	15	0.3	2002-11-16	64.0	PCEccgn	CH-2
CH-00894	남산면	백양리	460	신고	2200209464	생활용	20	50	10	15	0.5	2002-11-16	65.0	PCEccgn	CH-2
CH-00895	남산면	백양리	472	신고	2200100262	생활용	4	50	10	20	0.5	2001-10-25	68.0	Qa	CH-2
CH-00896	남산면	백양리	472-1	신고	2200202159	생활용	15	20	7	15	0.5	2002-10-28	68.0	Qa	CH-2
CH-00897	남산면	백양리	480	신고	2200209594	생활용	12	40	20	40	0.5	2002-11-16	176.0	PCEccgn	CH-2
CH-00898	남산면	백양리	481-1	신고	2200000053	농업용	18	50	50	40	0.5	2000-06-01	177.0	PCEccgn	CH-2
CH-00899	남산면	백양리	486	신고	2200209587	생활용	40	30	10	30	0.5	2002-11-16	177.0	Qa	CH-2
CH-00900	남산면	백양리	494	신고	2200209590	생활용	20	50	10	15	0.5	2002-11-16	173.0	Qa	CH-2

관정번호	읍면동	리	번지	허가형태	허가신고번호	용도	심도 (m)	구경 (mm)	양수능력	토출관직경 (mm)	펌프마력 (HP)	개발일자	표고	지질기호	소유역
CH-00901	남산면	백양리	520	신고		생활용	20	50	10	15	0.5	2002-11-16	84.0	Qa	CH-2
CH-00902	남산면	백양리	533-1	신고	2200209588	생활용	4	30	10	15	0.5	2002-11-16	86.0	Qa	CH-2
CH-00903	남산면	백양리	547	신고	2200209589	생활용	20	50	10	15	0.5	2002-11-16	84.0	Qa	CH-2
CH-00904	남산면	백양리	586	신고	2200209583	생활용	3	40	10	15	0.5	2002-11-16	81.0	Is	CH-2
CH-00905	남산면	백양리	588	신고	2200209525	생활용	12	40	20	40	0.5	2002-11-16	147.0	PCEks	CH-2
CH-00906	남산면	백양리	94-2	신고	2199500084	생활용	40	200	10	20	1.0	1995-11-11	102.0	PCEccgn	CH-2
CH-00907	남산면	백양리	96	신고	2200209612	생활용	20	50	10	15	0.5	2002-11-16	102.0	PCEgr tgn	CH-2
CH-00908	남산면	백양리		신고	2200203500	생활용	20	50	10	15	0.5	2002-11-13	102.0	PCEccgn	CH-2
CH-00909	남산면	백양리		신고	2200203505	생활용	20	50	10	15	0.5	2002-11-13	85.0	Qa	CH-2
CH-00910	남산면	백양리		신고	2200203506	생활용	5	40	10	15	0.5	2002-11-13	90.0	Is	CH-2
CH-00911	남산면	백양리		신고	2200203514	생활용	20	50	10	15	0.5	2002-11-13	92.0	Is	CH-2
CH-00912	남산면	백양리		신고	2200209463	생활용	20	50	10	15	0.5	2002-11-16	84.0	Qa	CH-2
CH-00913	남산면	백양리		신고	2200203499	생활용	7	40	10	15	0.5	2002-11-13	85.0	Qa	CH-2
CH-00914	남산면	백양리		신고	2200203508	생활용	20	50	10	15	0.5	2002-11-13	90.0	Is	CH-2
CH-00915	남산면	백양리		신고	2200203509	생활용	10	40	30	15	0.5	2002-11-13	177.0	Qa	CH-2
CH-00916	남산면	백양리		신고	2200203510	생활용	20	50	10	15	0.5	2002-11-13	90.0	Qa	CH-2
CH-00917	남산면	백양리		신고	2200203513	생활용	8	40	10	15	0.5	2002-11-13	177.0	Qa	CH-2
CH-00918	남산면	백양리		신고	2200203507	생활용	20	50	10	15	0.5	2002-11-13	91.0	Is	CH-2
CH-00919	남산면	서천리	100-3	신고	2200209513	농업용	10	50	20	50	0.5	2002-11-16	63.0	PCEccgn	CH-2
CH-00920	남산면	서천리	12-1	신고	2200100213	생활용	100	150	20	25	0.5	2001-09-29	56.0	Qa	CH-2
CH-00921	남산면	서천리	12-1	신고	2200100333	생활용	100	165	20	20	1.0	2001-12-05	56.0	Qa	CH-2
CH-00922	남산면	서천리	272	신고	2199600090	생활용	100	200	30	32	1.0	1996-07-08	65.0	Qa	CH-2
CH-00923	남산면	서천리	273-6	신고	2200300324	생활용	100	150	20	25	1.0	2003-07-15	65.0	Qa	CH-2
CH-00924	남산면	서천리	28-5	신고	2200300233	생활용	100	150	20	20	1.0	2003-04-29	54.0	Qa	CH-2
CH-00925	남산면	서천리	301-3	신고	2200300235	생활용	100	150	10	20	1.0	2003-04-30	55.0	Qa	CH-2
CH-00926	남산면	서천리	32	신고	2200100250	생활용	10	50	20	15	0.5	2001-10-25	60.0	Qa	CH-2
CH-00927	남산면	서천리	327-1	신고	2200300133	생활용	100	150	30	25	1.0	2003-03-03	60.0	Qa	CH-2
CH-00928	남산면	서천리	339-5	신고	2200000116	생활용	20	50	30	15	0.3	2000-11-22	59.0	Qa	CH-2
CH-00929	남산면	서천리	339-5	신고	2200203461	생활용	2	30	20	15	0.5	2002-11-13	59.0	Qa	CH-2
CH-00930	남산면	서천리	356-3	신고	2200000088	생활용	20	50	15	15	0.5	2000-09-07	84.0	Qa	CH-2

관정번호	읍면동	리	번지	허가형태	허가신고번호	용도	심도 (m)	구경 (mm)	양수능력	토출관직경 (mm)	펌프마력 (HP)	개발일자	표고	지질기호	소유역
CH-00931	남산면	서천리	356-5	신고	2200209486	생활용	17	70	10	20	0.5	2002-11-16	84.0	PCEccgn	CH-2
CH-00932	남산면	서천리	362	신고	2200300251	생활용	100	150	40	25	1.0	2003-05-15	65.0	Qa	CH-2
CH-00933	남산면	서천리	470-2	신고	2200209451	생활용	14	50	7	20	0.5	2002-11-16	76.0	PCEccgn	CH-2
CH-00934	남산면	서천리	473	신고	2200209461	생활용	18	50	6	20	0.5	2002-11-16	64.0	Qa	CH-2
CH-00935	남산면	서천리	50-3	신고	2200200368	생활용	80	150	20	25	1.0	2002-08-27	55.0	Qa	CH-2
CH-00936	남산면	서천리	532-1	신고	2200209448	생활용	25	50	7	20	0.5	2002-11-16	55.0	Qa	CH-2
CH-00937	남산면	서천리	541-16	신고	2200300215	생활용	100	150	20	20	1.0	2003-04-16	58.0	Qa	CH-2
CH-00938	남산면	서천리	541-20	신고	2200100160	생활용	100	200	25	32	1.0	2001-06-26	58.0	Qa	CH-2
CH-00939	남산면	서천리	578	신고	2200300132	생활용	100	150	20	25	1.0	2003-02-26	76.0	PCEccgn	CH-2
CH-00940	남산면	서천리	591-1	신고	2200300378	생활용	100	150	10	25	1.0	2003-10-02	58.0	Qa	CH-2
CH-00941	남산면	서천리	591-5	신고	2200209453	생활용	13	40	6	20	0.5	2002-11-16	58.0	Qa	CH-2
CH-00942	남산면	서천리	598-5	신고	2200300456	생활용	100	150	25	25	1.0	2003-12-09	59.0	Qa	CH-2
CH-00943	남산면	서천리	616-3	신고	2200209438	생활용	18	50	6	15	0.5	2002-11-16	57.0	Qa	CH-2
CH-00944	남산면	서천리	650	신고	2200300254	생활용	100	150	20	20	1.0	2003-05-16	92.0	PCEccgn	CH-2
CH-00945	남산면	서천리	650	신고	2200203027	생활용	12	50	10	15	0.3	2002-11-12	92.0	PCEccgn	CH-2
CH-00946	남산면	서천리	697	허가	1200200006	생활용	20	2500	3735	150	200.0	2002-03-16	58.0	Qa	CH-2
CH-00947	남산면	서천리	697천	허가	1200200007	생활용	20	2500	1423	100	100.0	2002-03-16	58.0	PCEccgn	CH-2
CH-00948	남산면	수동리	115	신고	2200209846	생활용	20	30	10	15	0.5	2002-11-16	145.0	Qa	CH-2
CH-00949	남산면	수동리	116-4	신고	2200209693	생활용	18	15	5	15	0.5	2002-11-16	167.0	PCEpgn	CH-2
CH-00950	남산면	수동리	15	신고	2200209679	생활용	20	50	7	15	0.5	2002-11-16	168.0	PCEpgn	CH-2
CH-00951	남산면	수동리	196	신고	2200203479	생활용	20	40	10	15	0.5	2002-11-13	135.0	Qa	CH-2
CH-00952	남산면	수동리	203	신고	2200209710	생활용	20	40	7	15	0.5	2002-11-16	140.0	Qa	CH-2
CH-00953	남산면	수동리	209-2	신고	2200209709	농업용	13	40	20	40	0.5	2002-11-16	132.0	Qa	CH-2
CH-00954	남산면	수동리	212	신고	2200209497	농업용	18	50	30	50	0.5	2002-11-16	134.0	Qa	CH-2
CH-00955	남산면	수동리	213	신고	2200209498	농업용	18	50	7	50	0.5	2002-11-16	134.0	Qa	CH-2
CH-00956	남산면	수동리	226-5	신고	2200400076	공업용	100	150	20	25	1.0	2004-03-24	242.0	PCEccgn	CH-2
CH-00957	남산면	수동리	236	신고	2199700122	공업용	100	200	50	25	2.0	1997-06-28	163.0	PCEccgn	CH-2
CH-00958	남산면	수동리	252	신고	2200210643	생활용	20	50	15	20	0.5	2002-12-02	150.0	PCEccgn	CH-2
CH-00959	남산면	수동리	255	신고	2200209833	농업용	30	50	20	50	1.0	2002-11-16	121.0	Qa	CH-2
CH-00960	남산면	수동리	256	신고	2200202151	농업용	15	40	10	40	0.5	2002-10-28	121.0	Qa	CH-2

관정번호	읍면동	리	번지	허가형태	허가신고번호	용도	심도 (m)	구경 (mm)	양수량 ($\text{m}^3/\text{일}$)	토출관직경 (mm)	펌프마력 (HP)	개발일자	표고	지질기호	소유역
CH-00961	남산면	수동리	259-2	신고	2200202191	생활용	17	50	5	15	0.5	2002-10-28	124.0	Qa	CH-2
CH-00962	남산면	수동리	26	신고	2200300289	생활용	25	50	20	15	0.5	2003-06-11	190.0	PCEpgn	CH-2
CH-00963	남산면	수동리	266	신고	2200209795	생활용	18	40	4	20	0.5	2002-11-16	125.0	PCEccgn	CH-2
CH-00964	남산면	수동리	266	신고	2200209796	생활용	18	40	4	20	0.5	2002-11-16	123.0	PCEccgn	CH-2
CH-00965	남산면	수동리	267-2	신고	2200203466	농업용	15	30	10	15	0.5	2002-11-13	121.0	Qa	CH-2
CH-00966	남산면	수동리	271	신고	2200203462	농업용	20	50	15	30	0.5	2002-11-13	114.0	Qa	CH-2
CH-00967	남산면	수동리	271	신고	2200203480	생활용	20	40	8	15	0.5	2002-11-13	125.0	Qa	CH-2
CH-00968	남산면	수동리	271	신고	2200203488	생활용	20	40	10	15	0.5	2002-11-13	126.0	Qa	CH-2
CH-00969	남산면	수동리	272	신고	2200203478	농업용	10	40	8	20	0.5	2002-11-13	126.0	Qa	CH-2
CH-00970	남산면	수동리	272	신고	2200203481	농업용	10	30	10	15	0.5	2002-11-13	126.0	Qa	CH-2
CH-00971	남산면	수동리	326	신고	2200209810	생활용	20	50	10	25	0.5	2002-11-16	121.0	Qa	CH-2
CH-00972	남산면	수동리	342	신고	2200203491	농업용	20	40	10	15	0.5	2002-11-13	117.0	Qa	CH-2
CH-00973	남산면	수동리	342-2	신고	2200201923	농업용	40	40	15	40	0.5	2002-10-25	117.0	Qa	CH-2
CH-00974	남산면	수동리	344	신고	2200203492	생활용	10	30	10	15	0.5	2002-11-13	118.0	Qa	CH-2
CH-00975	남산면	수동리	348	신고	2200209764	생활용	50	50	5	15	0.5	2002-11-16	120.0	Qa	CH-2
CH-00976	남산면	수동리	348	신고	2200209763	생활용	30	50	10	15	0.5	2002-11-16	120.0	Qa	CH-2
CH-00977	남산면	수동리	348-1	신고	2200201875	생활용	40	45	8	15	0.5	2002-10-25	121.0	Qa	CH-2
CH-00978	남산면	수동리	348-3	신고	2200201921	농업용	40	40	15	40	0.5	2002-10-25	123.0	PCEccgn	CH-2
CH-00979	남산면	수동리	352	신고	2200201873	생활용	20	20	15	20	0.5	2002-10-25	113.0	Qa	CH-2
CH-00980	남산면	수동리	353-4	신고	2200202192	농업용	20	40	20	40	1.5	2002-10-28	113.0	Qa	CH-2
CH-00981	남산면	수동리	359-2	신고	2200201920	생활용	18	50	15	15	0.5	2002-10-25	113.0	Qa	CH-2
CH-00982	남산면	수동리	364-1	신고	2200209872	농업용	20	50	20	50	0.5	2002-11-16	117.0	Qa	CH-2
CH-00983	남산면	수동리	365-1	신고	2200209767	생활용	20	50	5	15	0.5	2002-11-16	121.0	Qa	CH-2
CH-00984	남산면	수동리	365-1	신고	2200209875	생활용	30	50	30	20	1.0	2002-11-16	121.0	Qa	CH-2
CH-00985	남산면	수동리	365-4	신고	2200201872	생활용	40	45	8	15	0.5	2002-10-25	123.0	PCEccgn	CH-2
CH-00986	남산면	수동리	373-1	신고	2200209839	생활용	20	30	10	15	0.5	2002-11-16	117.0	Qa	CH-2
CH-00987	남산면	수동리	39-7	신고	2200209683	농업용	35	50	20	15	0.5	2002-11-16	177.0	PCEpgn	CH-2
CH-00988	남산면	수동리	39-7	신고	2200209684	생활용	30	50	20	15	0.5	2002-11-16	177.0	PCEpgn	CH-2
CH-00989	남산면	수동리	39-7	신고	2200209687	생활용	30	50	20	15	0.5	2002-11-16	177.0	PCEpgn	CH-2
CH-00990	남산면	수동리	40-2	신고	2200209682	생활용	4	50	20	13	0.5	2002-11-16	169.0	PCEpgn	CH-2

관정번호	읍면동	리	번지	허가형태	허가신고번호	용도	심도 (m)	구경 (mm)	양수능력	토출관직경 (mm)	펌프마력 (HP)	개발일자	표고	지질기호	소유역
CH-00991	남산면	수동리	40-2	신고	2200209681	생활용	24	50	18	15	0.5	2002-11-16	169.0	PCEpgn	CH-2
CH-00992	남산면	수동리	421-3	신고	2200209812	생활용	16	50	10	25	1.5	2002-11-16	110.0	PCEccgn	CH-2
CH-00993	남산면	수동리	428	신고	2200209570	생활용	4	80	10	15	0.5	2002-11-16	106.0	Qa	CH-2
CH-00994	남산면	수동리	428-4	신고	2200209841	생활용	50	50	30	20	0.5	2002-11-16	108.0	PCEccgn	CH-2
CH-00995	남산면	수동리	428-5	신고	2200300204	생활용	20	50	10	15	0.5	2003-04-11	107.0	PCEccgn	CH-2
CH-00996	남산면	수동리	429	신고	2200209476	생활용	22	50	6	15	0.5	2002-11-16	108.0	PCEccgn	CH-2
CH-00997	남산면	수동리	430	신고	2200209847	생활용	20	30	10	15	0.5	2002-11-16	106.0	Qa	CH-2
CH-00998	남산면	수동리	432	신고	2200209834	농업용	25	50	20	50	0.5	2002-11-16	99.0	Qa	CH-2
CH-00999	남산면	수동리	432-11	신고	2200203489	생활용	20	100	10	15	0.5	2002-11-13	99.0	Qa	CH-2
CH-01000	남산면	수동리	432-9	신고	2200209835	생활용	30	30	10	15	0.5	2002-11-16	99.0	Qa	CH-2
CH-01001	남산면	수동리	451-1	신고	2200209811	농업용	30	40	20	40	1.5	2002-11-16	102.0	Qa	CH-2
CH-01002	남산면	수동리	454	신고	2200209866	농업용	10	40	20	40	0.5	2002-11-16	102.0	Qa	CH-2
CH-01003	남산면	수동리	457-16	신고	2200209429	농업용	11	40	15	40	0.5	2002-11-16	104.0	Qa	CH-2
CH-01004	남산면	수동리	457-18	신고	2200209768	농업용	11	40	15	40	0.5	2002-11-16	108.0	Qa	CH-2
CH-01005	남산면	수동리	461	신고	2200209431	생활용	5	30	30	15	0.5	2002-11-16	107.0	Qa	CH-2
CH-01006	남산면	수동리	464	신고	2200209428	생활용	20	50	5	15	0.5	2002-11-16	111.0	Qa	CH-2
CH-01007	남산면	수동리	464	신고	2200209688	생활용	8	50	20	15	0.5	2002-11-16	130.0	PCEccgn	CH-2
CH-01008	남산면	수동리	464-1	신고	2200209430	생활용	20	50	5	15	0.5	2002-11-16	116.0	PCEccgn	CH-2
CH-01009	남산면	수동리	472	신고	2200209487	생활용	21	50	7	15	0.5	2002-11-16	107.0	Qa	CH-2
CH-01010	남산면	수동리	472	신고	2200209708	생활용	20	40	7	15	0.5	2002-11-16	117.0	Qa	CH-2
CH-01011	남산면	수동리	472	신고	2200209845	생활용	20	30	10	15	0.5	2002-11-16	109.0	Qa	CH-2
CH-01012	남산면	수동리	525	신고	2200000054	생활용	18	50	50	40	0.5	2000-06-01	186.0	PCEccgn	CH-2
CH-01013	남산면	수동리	539-2	신고	2200300151	생활용	30	100	10	15	1.0	2003-03-10	244.0	PCEccgn	CH-2
CH-01014	남산면	수동리	540-2	신고	2200209828	생활용	10	50	50	15	0.5	2002-11-16	230.0	PCEccgn	CH-2
CH-01015	남산면	수동리	542-1	신고	2200209865	생활용	20	50	7	15	0.5	2002-11-16	106.0	Qa	CH-2
CH-01016	남산면	수동리	553	신고	2200209855	생활용	20	30	10	15	0.5	2002-11-16	229.0	PCEccgn	CH-2
CH-01017	남산면	수동리	558	신고	2200203460	생활용	20	40	8	15	0.5	2002-11-13	223.0	PCEccgn	CH-2
CH-01018	남산면	수동리	559	신고	2200203482	생활용	10	30	10	15	0.5	2002-11-13	223.0	PCEccgn	CH-2
CH-01019	남산면	수동리	562	신고	2200400135	생활용	70	125	10	20	1.0	2004-04-30	202.0	PCEccgn	CH-2
CH-01020	남산면	수동리	568	신고	2200209481	생활용	27	50	5	15	0.5	2002-11-16	231.0	PCEccgn	CH-2

관정번호	읍면동	리	번지	허가형태	허가신고번호	용도	심도 (m)	구경 (mm)	양수능력	토출관직경 (mm)	펌프마력 (HP)	개발일자	표고	지질기호	소유역
CH-01021	남산면	수동리	574	신고	2200209692	농업용	11	15	7	15	0.5	2002-11-16	236.0	PCEccgn	CH-2
CH-01022	남산면	수동리	579	신고	2200300242	농업용	18	50	10	15	0.5	2003-05-09	230.0	PCEccgn	CH-2
CH-01023	남산면	수동리	594	신고	2200203469	생활용	30	50	10	15	0.5	2002-11-13	237.0	PCEccgn	CH-2
CH-01024	남산면	수동리	656-2	신고	2200400162	공업용	80	125	10	20	1.0	2004-05-25	223.0	PCEccgn	CH-2
CH-01025	남산면	수동리	684	신고	2200209822	생활용	10	50	50	15	0.5	2002-11-16	205.0	PCEccgn	CH-2
CH-01026	남산면	수동리	69	신고	2200209432	생활용	21	50	5	15	0.5	2002-11-16	142.0	Qa	CH-2
CH-01027	남산면	수동리	692	신고	2200209666	생활용	18	40	15	15	0.5	2002-11-16	190.0	PCEccgn	CH-2
CH-01028	남산면	수동리	99	신고	2200203464	생활용	20	40	10	20	0.5	2002-11-13	143.0	Qa	CH-2
CH-01029	남산면	수동리		신고	2200209680	농업용	11	40	10	40	0.5	2002-11-16	117.0	Qa	CH-2
CH-01030	남산면	창촌리	104-4	신고	2200300354	생활용	20	50	20	20	0.5	2003-09-04	89.0	Qa	CH-2
CH-01031	남산면	창촌리	104-7	신고	2200300355	생활용	20	50	20	20	0.5	2003-09-04	89.0	Qa	CH-2
CH-01032	남산면	창촌리	108-1	신고	2200100147	농업용	100	250	150	50	10.0	2001-06-21	90.0	Qa	CH-2
CH-01033	남산면	창촌리	109	신고	2200210549	생활용	9	40	2	15	0.5	2002-11-18	89.0	Qa	CH-2
CH-01034	남산면	창촌리	110	신고	2200210556	농업용	6	15	8	38	0.5	2002-11-18	90.0	PCEccgn	CH-2
CH-01035	남산면	창촌리	114-2	신고	2200210557	생활용	8	15	1	15	0.5	2002-11-18	91.0	Qa	CH-2
CH-01036	남산면	창촌리	116	신고	2200210546	생활용	7	50	2	17	0.5	2002-11-18	102.0	PCEccgn	CH-2
CH-01037	남산면	창촌리	13	신고	2200209557	생활용	45	50	7	15	0.5	2002-11-16	88.0	PCEccgn	CH-2
CH-01038	남산면	창촌리	130-3	신고	2200203447	생활용	50	5	10	20	0.5	2002-11-13	89.0	Qa	CH-2
CH-01039	남산면	창촌리	131-3	신고	2200203442	생활용	50	5	10	15	0.5	2002-11-13	89.0	Qa	CH-2
CH-01040	남산면	창촌리	132-1	신고	2200100295	생활용	30	50	20	15	0.5	2001-10-25	89.0	Qa	CH-2
CH-01041	남산면	창촌리	137-4	신고	2200203426	농업용	50	5	20	30	0.5	2002-11-13	87.0	PCEccgn	CH-2
CH-01042	남산면	창촌리	140	신고	2200203459	생활용	25	50	10	20	0.5	2002-11-13	95.0	PCEccgn	CH-2
CH-01043	남산면	창촌리	147-1	신고	2200203412	생활용	20	40	10	15	0.5	2002-11-13	91.0	Qa	CH-2
CH-01044	남산면	창촌리	15	신고	2200000038	생활용	150	250	100	40	5.0	2000-04-19	116.0	PCEccgn	CH-2
CH-01045	남산면	창촌리	161	신고	2199700068	생활용	100	200	30	20	1.0	1997-04-29	96.0	PCEccgn	CH-2
CH-01046	남산면	창촌리	161	신고	2200203445	생활용	30	80	10	25	0.5	2002-11-13	96.0	PCEccgn	CH-2
CH-01047	남산면	창촌리	172-2	신고	2200203418	생활용	20	40	15	20	0.5	2002-11-13	94.0	PCEccgn	CH-2
CH-01048	남산면	창촌리	179-6	신고	2200000091	농업용	100	350	150	50	7.5	2000-10-07	94.0	Qa	CH-2
CH-01049	남산면	창촌리	197	신고	2200209701	생활용	50	100	10	15	0.5	2002-11-16	92.0	Qa	CH-2
CH-01050	남산면	창촌리	263	신고	2200300411	생활용	80	125	10	20	1.0	2003-10-28	92.0	PCEccgn	CH-2

관정번호	읍면동	리	번지	허가형태	허가신고번호	용도	심도 (m)	구경 (mm)	양수능력	토출관직경 (mm)	펌프마력 (HP)	개발일자	표고	지질기호	소유역
CH-01051	남산면	창촌리	263	신고	2200300405	생활용	80	125	10	20	1.0	2003-10-23	92.0	PCeccgn	CH-2
CH-01052	남산면	창촌리	278	신고	2199700052	생활용	80	200	30	25	1.0	1997-04-07	120.0	PCeccgn	CH-2
CH-01053	남산면	창촌리	300-11	신고	2199500037	공업용	100	200	50	25	1.0	1995-05-29	116.0	PCeccgn	CH-2
CH-01054	남산면	창촌리	300-12	허가	1200100098	공업용	54	250	100	40	5.0	2001-09-14	108.0	PCeccgn	CH-2
CH-01055	남산면	창촌리	300-12	허가	1200100099	공업용	66	250	50	40	5.0	2001-09-14	108.0	PCeccgn	CH-2
CH-01056	남산면	창촌리	300-16	허가	1200100097	공업용	50	250	100	40	5.0	2001-09-14	108.0	PCeccgn	CH-2
CH-01057	남산면	창촌리	300-18	신고	2199700111	생활용	100	200	30	32	1.0	1997-06-13	117.0	PCeccgn	CH-2
CH-01058	남산면	창촌리	334	신고	2199800038	공업용	150	65	60	40	2.0	1998-09-02	96.0	PCeccgn	CH-2
CH-01059	남산면	창촌리	347	신고	2200210555	농업용	8	15	10	38	0.5	2002-11-18	85.0	PCeccgn	CH-2
CH-01060	남산면	창촌리	349	신고	2200209785	생활용	20	50	5	15	0.5	2002-11-16	133.0	PCeccgn	CH-2
CH-01061	남산면	창촌리	351-4	신고	2200209786	생활용	20	50	8	15	0.5	2002-11-16	131.0	PCeccgn	CH-2
CH-01062	남산면	창촌리	405	신고	2200300429	생활용	100	150	20	25	1.0	2003-11-13	139.0	Jdi	CH-2
CH-01063	남산면	창촌리	434-3	신고	2199500075	농업용	150	200	50	40	2.0	1995-10-21	218.0	Jdi	CH-2
CH-01064	남산면	창촌리	46-11	신고	2200209565	생활용	15	50	7	15	0.5	2002-11-16	85.0	PCeccgn	CH-2
CH-01065	남산면	창촌리	466-1	신고	2199500021	생활용	500	200	100	50	5.0	1995-03-15	142.0	PCeccgn	CH-2
CH-01066	남산면	창촌리	466-1	신고	2199500045	생활용	500	200	100	50	5.0	1995-06-30	142.0	PCeccgn	CH-2
CH-01067	남산면	창촌리	46-8	신고	2200209562	생활용	50	50	7	15	0.5	2002-11-16	85.0	PCeccgn	CH-2
CH-01068	남산면	창촌리	483	신고	2200210525	농업용	20	50	17	150	0.5	2002-11-18	170.0	PCeccgn	CH-2
CH-01069	남산면	창촌리	50-1	신고	2200209552	생활용	50	25	10	25	0.5	2002-11-16	95.0	PCeccgn	CH-2
CH-01070	남산면	창촌리	50-1	신고	2200209625	생활용	33	50	10	15	0.5	2002-11-16	85.0	PCeccgn	CH-2
CH-01071	남산면	창촌리	51	신고	2200209642	생활용	10	100	10	25	2.0	2002-11-16	85.0	PCeccgn	CH-2
CH-01072	남산면	창촌리	53	신고	2200209621	생활용	8	50	10	15	0.5	2002-11-16	85.0	PCeccgn	CH-2
CH-01073	남산면	창촌리	531	신고	2200100204	생활용	100	350	50	40	2.0	2001-09-17	192.0	PCeccgn	CH-2
CH-01074	남산면	창촌리	57-2	신고	2200209639	생활용	18	50	10	30	0.5	2002-11-16	85.0	PCeccgn	CH-2
CH-01075	남산면	창촌리	58-3	신고	2200209643	농업용	18	50	10	30	0.5	2002-11-16	95.0	PCeccgn	CH-2
CH-01076	남산면	창촌리	58-3	신고	2200100217	생활용	30	50	20	15	0.5	2001-10-06	105.0	PCeccgn	CH-2
CH-01077	남산면	창촌리	59	신고	2200209641	생활용	30	50	10	30	0.5	2002-11-16	86.0	PCeccgn	CH-2
CH-01078	남산면	창촌리	61-3	신고	2200209631	생활용	18	50	10	30	0.5	2002-11-16	85.0	PCeccgn	CH-2
CH-01079	남산면	창촌리	69-12	신고	2199600059	생활용	30	50	10	20	1.0	1996-05-18	84.0	PCeccgn	CH-2
CH-01080	남산면	창촌리	69-2	신고	2200200087	생활용	50	125	30	25	1.0	2002-05-06	84.0	PCeccgn	CH-2

관정번호	읍면동	리	번지	허가형태	허가신고번호	용도	심도 (m)	구경 (mm)	양수능력	토출관직경 (mm)	펌프마력 (HP)	개발일자	표고	지질기호	소유역
CH-01081	남산면	창촌리	69-2	신고	2200209627	생활용	70	50	10	15	0.5	2002-11-16	84.0	PCEccgn	CH-2
CH-01082	남산면	창촌리	69-5	신고	2200209626	생활용	30	50	10	15	0.5	2002-11-16	84.0	PCEccgn	CH-2
CH-01083	남산면	창촌리	70-2	신고	2200209629	생활용	20	40	10	15	0.5	2002-11-16	85.0	PCEccgn	CH-2
CH-01084	남산면	창촌리	72	신고	2200209634	생활용	20	50	10	15	0.5	2002-11-16	85.0	PCEccgn	CH-2
CH-01085	남산면	창촌리	73	신고	2200209630	생활용	15	50	10	15	1.0	2002-11-16	85.0	PCEccgn	CH-2
CH-01086	남산면	창촌리	73-2	신고	2200209636	생활용	30	50	10	30	0.5	2002-11-16	85.0	PCEccgn	CH-2
CH-01087	남산면	창촌리	73-3	신고	2200209637	생활용	20	50	10	15	0.5	2002-11-16	85.0	PCEccgn	CH-2
CH-01088	남산면	창촌리	73-4	신고	2200209640	생활용	20	50	10	15	0.5	2002-11-16	85.0	PCEccgn	CH-2
CH-01089	남산면	창촌리	73-6	신고	2200209623	생활용	29	45	10	15	0.5	2002-11-16	85.0	PCEccgn	CH-2
CH-01090	남산면	창촌리	74-1	신고	2200203451	농업용	20	40	10	15	0.5	2002-11-13	91.0	Qa	CH-2
CH-01091	남산면	창촌리	74-1	신고	2200209635	농업용	4	50	10	15	0.5	2002-11-16	92.0	Qa	CH-2
CH-01092	남산면	창촌리	74-12	신고	2200209561	생활용	24	50	7	15	0.5	2002-11-16	85.0	PCEccgn	CH-2
CH-01093	남산면	창촌리	75-2	신고	2200209426	생활용	4	20	3	15	0.5	2002-11-16	86.0	PCEccgn	CH-2
CH-01094	남산면	창촌리	75-3	신고	2199700014	생활용	100	200	30	30	1.0	1997-01-18	87.0	PCEccgn	CH-2
CH-01095	남산면	창촌리	75-8	신고	2200209558	생활용	50	50	7	15	0.5	2002-11-16	88.0	Qa	CH-2
CH-01096	남산면	창촌리	75-9	신고	2200209559	생활용	45	50	5	15	0.5	2002-11-16	87.0	PCEccgn	CH-2
CH-01097	남산면	창촌리	86-3	신고	2200300367	생활용	50	100	10	20	1.0	2003-09-22	83.0	Qa	CH-2
CH-01098	남산면	창촌리	87-1	신고	2200200209	생활용	20	50	5	25	0.5	2002-08-21	85.0	Qa	CH-2
CH-01099	남산면	창촌리	90	신고	2200210547	생활용	11	40	1	15	0.5	2002-11-18	85.0	PCEccgn	CH-2
CH-01100	남산면	창촌리	90-2	신고	2200203415	생활용	20	40	15	15	0.5	2002-11-13	86.0	PCEccgn	CH-2
CH-01101	남산면	창촌리	90-9	신고	2200209819	생활용	7	40	40	16	0.5	2002-11-16	85.0	PCEccgn	CH-2
CH-01102	남산면	창촌리	90-9	신고	2200210545	생활용	7	50	2	15	0.5	2002-11-18	85.0	PCEccgn	CH-2
CH-01103	남산면	창촌리	91-2	신고	2200209654	생활용	5	100	10	15	0.5	2002-11-16	86.0	Qa	CH-2
CH-01104	남산면	창촌리	96-1	신고	2200202172	생활용	18	40	5	15	0.5	2002-10-28	89.0	Qa	CH-2
CH-01105	남산면	창촌리	96-4	신고	2200201904	생활용	12	50	10	15	0.5	2002-10-25	89.0	Qa	CH-2
CH-01106	남산면	창촌리		신고	2200203425	생활용	30	30	10	15	0.5	2002-11-13	95.0	PCEccgn	CH-2
CH-01107	남산면	통곡리	131	신고	2200202260	생활용	18	35	10	20	0.5	2002-10-28	125.0	PCEpgn	CH-4
CH-01108	남산면	통곡리	131	신고	2200209780	생활용	20	40	10	20	0.5	2002-11-16	145.0	PCEpgn	CH-4
CH-01109	남산면	통곡리	212	신고	2200202258	생활용	20	20	10	20	0.5	2002-10-28	126.0	PCEpgn	CH-4
CH-01110	남산면	통곡리	228	신고	2200202155	농업용	20	40	7	15	0.5	2002-10-28	126.0	PCEpgn	CH-4

관정번호	읍면동	리	번지	허가형태	허가신고번호	용도	심도 (m)	구경 (mm)	양수능력	토출관직경 (mm)	펌프마력 (HP)	개발일자	표고	지질기호	소유역
CH-01111	남산면	통곡리	228	신고	2200202251	생활용	20	35	10	20	0.5	2002-10-28	127.0	PCEpgn	CH-4
CH-01112	남산면	통곡리	231	신고	2200202255	농업용	10	50	30	50	0.5	2002-10-28	108.0	Qa	CH-4
CH-01113	남산면	통곡리	231	신고	2200202256	생활용	15	35	10	20	0.5	2002-10-28	119.0	Qa	CH-4
CH-01114	남산면	통곡리	242	신고	2200202257	생활용	20	35	10	20	0.5	2002-10-28	118.0	Qa	CH-4
CH-01115	남산면	통곡리	248	신고	2200202253	생활용	15	35	10	20	0.5	2002-10-28	122.0	Qa	CH-4
CH-01116	남산면	통곡리	248	신고	2200202254	농업용	20	50	30	50	1.0	2002-10-28	122.0	Qa	CH-4
CH-01117	남산면	통곡리	27-1	신고	2200202250	생활용	20	35	10	20	0.5	2002-10-28	123.0	PCEpgn	CH-4
CH-01118	남산면	통곡리	274-3	신고	2200209997	생활용	70	150	30	25	1.0	2002-11-16	105.0	Qa	CH-4
CH-01119	남산면	통곡리	282-3	신고	2200400280	생활용	16	50	10	15	0.3	2004-10-19	104.0	Qa	CH-4
CH-01120	남산면	통곡리	306-1	신고	2200209820	농업용	10	50	50	50	0.5	2002-11-16	78.0	Qa	CH-4
CH-01121	남산면	통곡리	317	신고	2200202259	생활용	20	35	10	20	0.5	2002-10-28	140.0	Qa	CH-4
CH-01122	남산면	통곡리	346-1	신고	2200100306	생활용	70	32	40	15	0.5	2001-10-25	75.0	Qa	CH-4
CH-01123	남산면	통곡리	352	신고	2200209857	농업용	18	50	20	50	0.5	2002-11-16	77.0	Qa	CH-4
CH-01124	남산면	통곡리	36-1	신고	2200202252	생활용	20	20	10	20	0.5	2002-10-28	115.0	Qa	CH-4
CH-01125	남산면	통곡리	384-1	신고	2200209573	생활용	20	50	10	15	0.5	2002-11-16	79.0	Qa	CH-4
CH-01126	남산면	통곡리	386	신고	2200209568	생활용	10	40	10	15	0.5	2002-11-16	85.0	Qa	CH-4
CH-01127	남산면	통곡리	387	신고	2200203409	생활용	14	28	7	15	0.5	2002-11-13	78.0	Qa	CH-4
CH-01128	남산면	통곡리	434	신고	2200202204	생활용	10	25	10	25	0.5	2002-10-28	75.0	Qa	CH-4
CH-01129	남산면	통곡리	448	신고	2200202245	생활용	10	25	10	15	0.5	2002-10-28	78.0	Qa	CH-4
CH-01130	남산면	통곡리	450	신고	2200202247	생활용	10	25	10	15	0.5	2002-10-28	74.0	Qa	CH-4
CH-01131	남산면	통곡리	455-1	신고	2200202153	생활용	50	20	15	15	0.5	2002-10-28	73.0	Qa	CH-4
CH-01132	남산면	통곡리	455-2	신고	2200202152	농업용	15	50	20	50	1.0	2002-10-28	75.0	Qa	CH-4
CH-01133	남산면	통곡리	455-4	신고	2200202209	생활용	10	25	7	15	0.5	2002-10-28	72.0	Qa	CH-4
CH-01134	남산면	통곡리	458	신고	2200202208	생활용	10	25	7	15	0.5	2002-10-28	73.0	Qa	CH-4
CH-01135	남산면	통곡리	458-3	신고	2200202207	농업용	10	50	10	50	0.5	2002-10-28	72.0	Qa	CH-4
CH-01136	남산면	통곡리	459	신고	2200202205	생활용	10	25	7	15	0.5	2002-10-28	78.0	Qa	CH-4
CH-01137	남산면	통곡리	460	신고	2200300460	생활용	75	125	10	20	1.0	2003-12-16	74.0	Qa	CH-4
CH-01138	남산면	통곡리	460-1	신고	2200200163	생활용	50	125	10	15	0.5	2002-07-18	77.0	Qa	CH-4
CH-01139	남산면	통곡리	460-2	신고	2200210638	생활용	60	125	10	20	1.0	2002-11-28	74.0	Qa	CH-4
CH-01140	남산면	통곡리	463	신고	2200210654	생활용	60	125	10	20	1.0	2002-12-26	70.0	Qa	CH-4

관정번호	읍면동	리	번지	허가형태	허가신고번호	용도	심도 (m)	구경 (mm)	양수능력	토출관직경 (mm)	펌프마력 (HP)	개발일자	표고	지질기호	소유역
CH-01141	남산면	통곡리	468-1	신고	2200202206	생활용	5	25	7	15	0.5	2002-10-28	81.0	PCEks	CH-4
CH-01142	남산면	통곡리	468-2	신고	2200202203	생활용	10	25	7	15	0.5	2002-10-28	80.0	PCEks	CH-4
CH-01143	남산면	통곡리	488	신고	2200210655	생활용	60	125	10	20	1.0	2002-12-26	80.0	Qa	CH-4
CH-01144	남산면	통곡리	488	신고	2200209840	생활용	24	30	10	15	0.5	2002-11-16	80.0	Qa	CH-4
CH-01145	남산면	통곡리	500	신고	2200202154	농업용	10	20	15	20	0.5	2002-10-28	70.0	Qa	CH-4
CH-01146	남산면	통곡리	51	신고	2200300415	생활용	18	50	10	15	0.3	2003-11-04	105.0	Qa	CH-4
CH-01147	남산면	통곡리	55	신고	2200202249	생활용	15	35	10	20	0.5	2002-10-28	114.0	Qa	CH-4
CH-01148	남산면	통곡리	55	신고	2200209689	생활용	20	40	7	15	0.5	2002-11-16	114.0	Qa	CH-4
CH-01149	남산면	통곡리	58	신고	2200202248	생활용	20	35	10	20	0.5	2002-10-28	115.0	Qa	CH-4
CH-01150	남산면	통곡리	58	신고	2200209579	생활용	10	50	10	15	0.5	2002-11-16	115.0	Qa	CH-4
CH-01151	남산면	통곡리	58	신고	2200209690	생활용	20	40	7	15	0.5	2002-11-16	115.0	Qa	CH-4
CH-01152	남산면	행촌리	114	신고	2200202571	생활용	20	50	20	15	0.5	2002-10-31	137.0	PCEpgn	CH-4
CH-01153	남산면	행촌리	13	신고	2200300214	생활용	15	50	10	15	0.5	2003-04-16	235.0	PCEpgn	CH-4
CH-01154	남산면	행촌리	134	신고	2200300345	생활용	20	50	10	15	0.5	2003-08-18	130.0	PCEpgn	CH-4
CH-01155	남산면	행촌리	156	신고	2200209646	농업용	20	50	10	15	0.5	2002-11-16	158.0	Qa	CH-4
CH-01156	남산면	행촌리	163-3	신고	2200209644	농업용	12	40	20	40	0.5	2002-11-16	135.0	PCEpgn	CH-4
CH-01157	남산면	행촌리	173	신고	2200209837	농업용	20	50	20	50	0.5	2002-11-16	126.0	PCEpgn	CH-4
CH-01158	남산면	행촌리	177-1	신고	2200203428	농업용	20	50	10	15	0.5	2002-11-13	120.0	Qa	CH-4
CH-01159	남산면	행촌리	180-1	신고	2200209770	생활용	18	20	10	15	0.5	2002-11-16	134.0	Qa	CH-4
CH-01160	남산면	행촌리	181	신고	2200209485	생활용	21	50	5	15	0.5	2002-11-16	134.0	Qa	CH-4
CH-01161	남산면	행촌리	185	신고	2200209505	생활용	21	50	6	15	0.5	2002-11-16	145.0	Qa	CH-4
CH-01162	남산면	행촌리	188-1	신고	2200210512	생활용	21	50	5	15	0.5	2002-11-18	154.0	PCEpgn	CH-4
CH-01163	남산면	행촌리	32-1	신고	2200209831	농업용	30	50	50	25	0.5	2002-11-16	275.0	PCEpgn	CH-6
CH-01164	남산면	행촌리	38	신고	2200209868	농업용	20	50	20	50	0.5	2002-11-16	276.0	PCEpgn	CH-4
CH-01165	남산면	행촌리	394	신고	2200209836	생활용	20	30	10	15	0.5	2002-11-16	143.0	Qa	CH-4
CH-01166	남산면	행촌리	401-1	신고	2200300291	생활용	18	50	10	15	0.5	2003-06-14	144.0	Qa	CH-4
CH-01167	남산면	행촌리	401-1	신고	2200209823	생활용	10	50	50	15	0.5	2002-11-16	144.0	Qa	CH-4
CH-01168	남산면	행촌리	411	신고	2200203429	생활용	20	50	10	15	0.5	2002-11-13	144.0	Qa	CH-4
CH-01169	남산면	행촌리	413-3	신고	2200209645	농업용	12	40	20	40	0.5	2002-11-16	120.0	Qa	CH-4
CH-01170	남산면	행촌리	448-5	신고	2200209670	생활용	15	50	30	50	0.5	2002-11-16	169.0	PCEpgn	CH-4

관정번호	읍면동	리	번지	허가형태	허가신고번호	용도	심도 (m)	구경 (mm)	양수능력	토출관직경 (mm)	펌프마력 (HP)	개발일자	표고	지질기호	소유역
CH-01171	남산면	행촌리	450	신고	2199500081	생활용	70	200	150	32	2.0	1995-11-09	227.0	PCEpgn	CH-4
CH-01172	남산면	행촌리	450	신고	2200203430	농업용	20	50	10	15	0.5	2002-11-13	174.0	PCEpgn	CH-4
CH-01173	남산면	행촌리	46	신고	2200400249	생활용	24	50	15	15	0.5	2004-09-20	284.0	PCEpgn	CH-4
CH-01174	남산면	행촌리	472	신고	2200209782	생활용	8	40	20	40	0.5	2002-11-16	165.0	Qa	CH-4
CH-01175	남산면	행촌리	475	신고	2200209794	농업용	12	50	20	50	1.0	2002-11-16	162.0	Qa	CH-4
CH-01176	남산면	행촌리	53-2	신고	2200209830	농업용	30	50	50	25	0.5	2002-11-16	294.0	PCEpgn	CH-4
CH-01177	남산면	행촌리	54-3	신고	2200209829	농업용	30	50	50	25	0.5	2002-11-16	300.0	PCEpgn	CH-4
CH-01178	남산면	행촌리	67	신고	2200209991	농업용	10	40	20	40	0.5	2002-11-16	198.0	PCEpgn	CH-4
CH-01179	남산면	행촌리	81	신고	2200209994	농업용	8	40	10	40	0.5	2002-11-16	209.0	PCEpgn	CH-4
CH-01180	남산면	행촌리	84-2번지	신고	2200000042	농업용	18	50	50	40	0.5	2000-04-25	209.0	PCEpgn	CH-4
CH-01181	남산면	행촌리	84-3	신고	2200209669	농업용	15	50	30	50	0.5	2002-11-16	192.0	PCEpgn	CH-4
CH-01182	남산면	행촌리	88	신고	2200209715	생활용	3	15	5	15	0.5	2002-11-16	204.0	PCEpgn	CH-4
CH-01183	동내면	거두리	115	신고	2200100246	생활용	10	50	20	20	0.5	2001-10-25	158.8	Jgr	CH-7
CH-01184	동내면	거두리	130	신고	2200210251	농업용	30	50	20	50	0.5	2002-11-16	163.1	Jgr	CH-7
CH-01185	동내면	거두리	134	신고	2200206377	농업용	30	50	28	50	0.5	2002-11-15	169.1	Jgr	CH-7
CH-01186	동내면	거두리	135	신고	2200209304	농업용	20	50	20	50	0.5	2002-11-16	178.0	Jgr	CH-7
CH-01187	동내면	거두리	143	신고	2200300263	생활용	30	100	20	20	0.3	2003-05-21	135.3	Jgr	CH-7
CH-01188	동내면	거두리	143-1	신고	2200206391	농업용	30	50	10	45	0.5	2002-11-15	171.2	Jgr	CH-7
CH-01189	동내면	거두리	147-11	신고	2200400317	농업용	70	100	20	25	1.0	2004-12-02	176.0	Jgr	CH-7
CH-01190	동내면	거두리	150	신고	2200206374	농업용	20	50	10	30	0.5	2002-11-15	178.0	Jgr	CH-7
CH-01191	동내면	거두리	166-3	신고	2200210086	농업용	30	50	20	50	5.0	2002-11-16	191.9	Jgr	CH-7
CH-01192	동내면	거두리	168	신고	2200206403	농업용	30	50	10	45	0.5	2002-11-15	182.0	Jgr	CH-7
CH-01193	동내면	거두리	173	신고	2200206354	농업용	20	50	10	30	0.5	2002-11-15	182.0	Jgr	CH-7
CH-01194	동내면	거두리	174-11	신고	2200209305	생활용	15	50	10	15	0.5	2002-11-16	177.0	Jgr	CH-7
CH-01195	동내면	거두리	174-13	신고	2200206330	농업용	24	50	10	25	0.5	2002-11-15	177.0	Jgr	CH-7
CH-01196	동내면	거두리	174-15	신고	2200210124	농업용	30	50	5	50	0.5	2002-11-16	178.0	Jgr	CH-7
CH-01197	동내면	거두리	174-4	신고	2200206375	농업용	30	50	10	45	0.5	2002-11-15	178.0	Jgr	CH-7
CH-01198	동내면	거두리	190	신고	2200206373	농업용	30	50	10	45	0.5	2002-11-15	191.9	Jgr	CH-7
CH-01199	동내면	거두리	191-2	신고	2200206400	농업용	30	50	10	45	0.5	2002-11-15	187.0	Jgr	CH-7
CH-01200	동내면	거두리	193-2	신고	2200206402	농업용	25	50	10	25	0.5	2002-11-15	191.9	Jgr	CH-7

관정번호	읍면동	리	번지	허가형태	허가신고번호	용도	심도 (m)	구경 (mm)	양수능력	토출관직경 (mm)	펌프마력 (HP)	개발일자	표고	지질기호	소유역
CH-01201	동내면	거두리	195-1	신고	2200206346	농업용	30	50	10	25	0.5	2002-11-15	196.9	Jgr	CH-7
CH-01202	동내면	거두리	195-2	신고	2200206323	생활용	30	50	10	45	0.5	2002-11-15	191.9	Jgr	CH-7
CH-01203	동내면	거두리	198	신고	2200206345	농업용	30	50	10	45	0.5	2002-11-15	186.9	Jgr	CH-7
CH-01204	동내면	거두리	210	신고	2200206324	농업용	30	50	10	50	0.5	2002-11-15	182.0	Jgr	CH-7
CH-01205	동내면	거두리	212	신고	2200210130	농업용	30	50	15	20	0.5	2002-11-16	191.9	Jgr	CH-7
CH-01206	동내면	거두리	213	신고	2200206401	농업용	25	50	10	25	0.5	2002-11-15	200.0	Jgr	CH-7
CH-01207	동내면	거두리	222-1	신고	2200206404	생활용	30	50	10	45	0.5	2002-11-15	206.2	Jgr	CH-7
CH-01208	동내면	거두리	222-2	신고	2199700130	농업용	30	50	20	25	0.5	1997-07-09	216.2	Jgr	CH-7
CH-01209	동내면	거두리	234	신고	2200204470	농업용	30	50	20	50	1.0	2002-11-13	187.0	Jgr	CH-7
CH-01210	동내면	거두리	238	신고	2200206396	농업용	21	32	10	25	0.5	2002-11-15	152.0	Jgr	CH-7
CH-01211	동내면	거두리	240	신고	2200206336	농업용	30	50	10	45	0.5	2002-11-15	147.0	Jgr	CH-7
CH-01212	동내면	거두리	248-2	신고	2200210131	농업용	30	50	10	50	0.5	2002-11-16	178.0	Jgr	CH-7
CH-01213	동내면	거두리	253	신고	2200210062	농업용	35	50	20	50	0.5	2002-11-16	153.0	Jgr	CH-7
CH-01214	동내면	거두리	255	신고	2200300318	농업용	18	50	10	15		2003-07-03	154.5	Jgr	CH-7
CH-01215	동내면	거두리	256	신고	2200210133	농업용	50	30	10	30	0.5	2002-11-16	140.3	Jgr	CH-7
CH-01216	동내면	거두리	257-1	신고	2200300375	생활용	30	50	20	15	0.5	2003-09-29	149.5	Jgr	CH-7
CH-01217	동내면	거두리	259	신고	2200206394	농업용	30	32	30	30	0.5	2002-11-15	154.5	Jgr	CH-7
CH-01218	동내면	거두리	260	신고	2200206362	생활용	30	50	10	50	0.5	2002-11-15	153.0	Jgr	CH-7
CH-01219	동내면	거두리	260-2	신고	2200206335	생활용	30	50	10	45	0.5	2002-11-15	157.7	Jgr	CH-7
CH-01220	동내면	거두리	261-1	신고	2200206331	농업용	30	50	10	45	0.5	2002-11-15	157.7	Jgr	CH-7
CH-01221	동내면	거두리	261-1	신고	2200206332	농업용	30	50	10	45	0.5	2002-11-15	157.7	Jgr	CH-7
CH-01222	동내면	거두리	261-1	신고	2200206333	농업용	30	50	10	45	0.5	2002-11-15	157.3	Jgr	CH-7
CH-01223	동내면	거두리	263-2	신고	2200206337	농업용	30	50	10	45	0.5	2002-11-15	149.5	Jgr	CH-7
CH-01224	동내면	거두리	267-4	신고	2200210258	농업용	30	25	20	15	0.5	2002-11-16	149.5	Jgr	CH-7
CH-01225	동내면	거두리	270-2	신고	2200206385	농업용	30	50	10	50	0.5	2002-11-15	142.8	Jgr	CH-7
CH-01226	동내면	거두리	271-1	신고	2200206338	농업용	30	50	10	45	0.5	2002-11-15	140.0	Jgr	CH-7
CH-01227	동내면	거두리	271-2	신고	2200206341	농업용	30	50	10	50	0.5	2002-11-15	142.8	Jgr	CH-7
CH-01228	동내면	거두리	275	신고	2200206339	농업용	30	50	10	45	0.5	2002-11-15	145.4	Jgr	CH-7
CH-01229	동내면	거두리	278	신고	2200206387	농업용	30	50	10	45	0.5	2002-11-15	145.4	Jgr	CH-7
CH-01230	동내면	거두리	281	신고	2200210015	농업용	15	40	20	40	0.5	2002-11-16	145.4	Jgr	CH-7

관정번호	읍면동	리	번지	허가형태	허가신고번호	용도	심도 (m)	구경 (mm)	양수능력	토출관직경 (mm)	펌프마력 (HP)	개발일자	표고	지질기호	소유역
CH-01231	동내면	거두리	282	신고	2200210127	농업용	30	50	10	50	0.5	2002-11-16	150.7	Jgr	CH-7
CH-01232	동내면	거두리	284	신고	2200209316	생활용	20	50	20	50	0.5	2002-11-16	160.0	Jgr	CH-7
CH-01233	동내면	거두리	288-5	신고	2200210250	농업용	30	50	30	50	0.5	2002-11-16	160.0	Jgr	CH-7
CH-01234	동내면	거두리	292-2	신고	2200209307	농업용	11	40	10	40	0.5	2002-11-16	158.0	Jgr	CH-7
CH-01235	동내면	거두리	292-3	신고	2200210125	농업용	30	50	10	50	0.5	2002-11-16	160.0	Jgr	CH-7
CH-01236	동내면	거두리	293	신고	2200210126	농업용	30	50	15	50	0.5	2002-11-16	170.0	Jgr	CH-7
CH-01237	동내면	거두리	297	신고	2200209308	농업용	13	40	15	40	0.5	2002-11-16	165.0	Jgr	CH-7
CH-01238	동내면	거두리	299-4	신고	2200209306	농업용	12	40	15	40	0.5	2002-11-16	177.4	Jgr	CH-7
CH-01239	동내면	거두리	307-1	신고	2200206392	농업용	30	50	10	45	0.5	2002-11-15	164.1	Jgr	CH-7
CH-01240	동내면	거두리	307-2	신고	2200206383	농업용	30	50	10	45	0.5	2002-11-15	164.0	Jgr	CH-7
CH-01241	동내면	거두리	308	신고	2200210136	농업용	30	50	15	50	0.5	2002-11-16	164.0	Jgr	CH-7
CH-01242	동내면	거두리	310	신고	2200203591	농업용	30	50	15	30	0.5	2002-11-13	169.1	Jgr	CH-7
CH-01243	동내면	거두리	311	신고	2200206344	농업용	30	50	10	45	0.5	2002-11-15	160.0	Jgr	CH-7
CH-01244	동내면	거두리	329	신고	2200206413	농업용	30	50	10	25	0.5	2002-11-15	140.3	Jgr	CH-7
CH-01245	동내면	거두리	329-3	신고	2200206389	농업용	30	50	30	50	1.0	2002-11-15	142.3	Jgr	CH-7
CH-01246	동내면	거두리	334-1	신고	2200206365	농업용	30	50	10	50	0.5	2002-11-15	135.4	Jgr	CH-7
CH-01247	동내면	거두리	334-13	신고	2200206372	생활용	30	30	10	15	0.5	2002-11-15	136.4	Jgr	CH-7
CH-01248	동내면	거두리	334-16	신고	2200206371	농업용	30	50	10	25	0.5	2002-11-15	127.1	Jgr	CH-7
CH-01249	동내면	거두리	334-7	신고	2200206370	농업용	30	50	10	25	0.5	2002-11-15	127.1	Jgr	CH-7
CH-01250	동내면	거두리	336-2	신고	2200209317	생활용	30	50	15	50	0.5	2002-11-16	131.0	Jgr	CH-7
CH-01251	동내면	거두리	338-2	신고	2200206349	농업용	30	50	10	45	0.5	2002-11-15	141.0	Jgr	CH-7
CH-01252	동내면	거두리	338-3	신고	2200206340	농업용	30	50	10	45	0.5	2002-11-15	140.3	Jgr	CH-7
CH-01253	동내면	거두리	339-1	신고	2200210132	농업용	30	50	15	50	0.5	2002-11-16	140.3	Jgr	CH-7
CH-01254	동내면	거두리	339-2	신고	2200206358	농업용	30	32	30	30	0.5	2002-11-15	140.0	Jgr	CH-7
CH-01255	동내면	거두리	339-3	신고	2200206360	생활용	30	32	30	28	0.5	2002-11-15	140.0	Jgr	CH-7
CH-01256	동내면	거두리	347	신고	2200206347	농업용	30	50	10	30	2.5	2002-11-15	132.2	Jgr	CH-7
CH-01257	동내면	거두리	348-2	신고	2200206364	농업용	30	50	10	40	0.5	2002-11-15	132.2	Jgr	CH-7
CH-01258	동내면	거두리	348-3	신고	2200400230	생활용	24	50	15	15	0.5	2004-08-30	132.2	Jgr	CH-7
CH-01259	동내면	거두리	351	신고	2200206409	농업용	30	50	10	45	0.5	2002-11-15	142.8	Jgr	CH-7
CH-01260	동내면	거두리	352	신고	2200206411	농업용	30	50	10	45	0.5	2002-11-15	142.8	Jgr	CH-7

관정번호	읍면동	리	번지	허가형태	허가신고번호	용도	심도 (m)	구경 (mm)	양수능력	토출관직경 (mm)	펌프마력 (HP)	개발일자	표고	지질기호	소유역
CH-01261	동내면	거두리	353	신고	2200206407	농업용	20	50	10	25	0.5	2002-11-15	142.8	Jgr	CH-7
CH-01262	동내면	거두리	358-21	신고	2200209351	농업용	30	50	20	50	0.5	2002-11-16	145.7	Jgr	CH-7
CH-01263	동내면	거두리	358-3	신고	2200210129	생활용	30	50	7	15	0.5	2002-11-16	146.7	Jgr	CH-7
CH-01264	동내면	거두리	358-9	신고	2200206328	농업용	30	50	10	25	0.5	2002-11-15	138.8	Jgr	CH-7
CH-01265	동내면	거두리	362-1	신고	2200210134	농업용	40	40	5	15	0.5	2002-11-16	138.8	Jgr	CH-7
CH-01266	동내면	거두리	364	신고	2200210063	농업용	43	50	20	50	1.0	2002-11-16	133.0	Jgr	CH-7
CH-01267	동내면	거두리	365-1	신고	2200206357	농업용	30	32	30	30	0.5	2002-11-15	150.0	Jgr	CH-7
CH-01268	동내면	거두리	366	신고	2200210128	농업용	30	50	15	50	0.5	2002-11-16	132.2	Jgr	CH-7
CH-01269	동내면	거두리	369-2	신고	2200206366	농업용	30	50	20	50	0.5	2002-11-15	131.0	Jgr	CH-7
CH-01270	동내면	거두리	370	신고	2200206414	농업용	30	50	10	25	0.5	2002-11-15	131.0	Jgr	CH-7
CH-01271	동내면	거두리	374	신고	2200206351	농업용	30	50	10	45	0.5	2002-11-15	131.2	Jgr	CH-7
CH-01272	동내면	거두리	380-2	신고	2200206348	생활용	30	50	10	40	2.5	2002-11-15	133.0	Jgr	CH-7
CH-01273	동내면	거두리	382-1	신고	2200206342	농업용	30	50	10	50	0.5	2002-11-15	154.5	Jgr	CH-7
CH-01274	동내면	거두리	392-1	신고	2200000057	생활용	30	50	15	25	1.0	2000-06-01	140.0	Jgr	CH-7
CH-01275	동내면	거두리	395-7	신고	2200206343	농업용	30	50	10	25	0.5	2002-11-15	137.2	Jgr	CH-7
CH-01276	동내면	거두리	404-1	신고	2200202266	농업용	30	50	10	25	0.5	2002-10-28	135.0	Jgr	CH-7
CH-01277	동내면	거두리	408-1	신고	2200202979	공업용	35	80	30	50	0.5	2002-11-09	131.4	Jgr	CH-7
CH-01278	동내면	거두리	409	신고	2200210219	농업용	30	40	20	40	0.5	2002-11-16	133.1	Jgr	CH-7
CH-01279	동내면	거두리	409	신고	2200210218	농업용	30	40	20	40	0.5	2002-11-16	133.1	Jgr	CH-7
CH-01280	동내면	거두리	416	신고	2200203001	농업용	20	50	10	25	0.5	2002-11-09	130.5	Jgr	CH-7
CH-01281	동내면	거두리	417	신고	2200202989	농업용	30	50	10	25	0.5	2002-11-09	128.5	Jgr	CH-7
CH-01282	동내면	거두리	418	신고	2200100235	생활용	70	40	20	20	0.5	2001-10-25	133.5	Jgr	CH-7
CH-01283	동내면	거두리	419	신고	2200300202	농업용	30	50	10	50		2003-04-08	128.5	Jgr	CH-7
CH-01284	동내면	거두리	422-1	신고	2200210108	농업용	15	50	15	25	1.0	2002-11-16	125.0	Jgr	CH-7
CH-01285	동내면	거두리	427	신고	2200206321	농업용	50	50	10	25	0.5	2002-11-14	124.1	Jgr	CH-7
CH-01286	동내면	거두리	429	신고	2200210116	농업용	14	50	20	25	0.5	2002-11-16	117.3	Jgr	CH-7
CH-01287	동내면	거두리	43	신고	2200210014	농업용	23	50	20	25	0.5	2002-11-16	198.1	Jgr	CH-7
CH-01288	동내면	거두리	431-1	신고	2200202322	농업용	20	50	10	25	1.0	2002-10-29	117.8	Jgr	CH-7
CH-01289	동내면	거두리	431-1	신고	2200202323	농업용	20	30	10	25	1.0	2002-10-29	117.8	Jgr	CH-7
CH-01290	동내면	거두리	441-1	신고	2200200762	농업용	20	50	20	50	1.0	2002-09-26	125.0	Jgr	CH-7

관정번호	읍면동	리	번지	허가형태	허가신고번호	용도	심도 (m)	구경 (mm)	양수능력	토출관직경 (mm)	펌프마력 (HP)	개발일자	표고	지질기호	소유역
CH-01291	동내면	거두리	444-1	신고	2200200484	생활용	30	50	20	15	0.5	2002-09-11	125.0	Jgr	CH-7
CH-01292	동내면	거두리	446	신고	2200210118	농업용	16	50	20	25	1.0	2002-11-16	125.0	Jgr	CH-7
CH-01293	동내면	거두리	451-1	신고	2200202115	농업용	60	40	10	25	1.0	2002-10-28	127.6	Jgr	CH-7
CH-01294	동내면	거두리	452-1	신고	2200202973	생활용	30	50	10	15	0.5	2002-11-07	126.3	Jgr	CH-7
CH-01295	동내면	거두리	455	신고	2200202993	농업용	20	50	10	25	0.5	2002-11-09	125.0	Jgr	CH-7
CH-01296	동내면	거두리	456	신고	2200206415	농업용	30	50	10	40	0.5	2002-11-15	135.7	Jgr	CH-7
CH-01297	동내면	거두리	457-2	신고	2200201163	생활용	33	50	10	15	0.5	2002-10-08	136.2	Jgr	CH-7
CH-01298	동내면	거두리	457-5	신고	2200210262	생활용	30	50	30	30	1.0	2002-11-16	124.0	Jgr	CH-7
CH-01299	동내면	거두리	457-9	신고	2200201162	농업용	40	50	10	40	1.0	2002-10-08	133.1	Jgr	CH-7
CH-01300	동내면	거두리	458	신고	2200206406	생활용	30	50	10	20	0.5	2002-11-15	124.0	Jgr	CH-7
CH-01301	동내면	거두리	458-3	신고	2200208175	농업용	30	50	20	40	0.5	2002-11-16	125.0	Jgr	CH-7
CH-01302	동내면	거두리	459-1	신고	2200210261	농업용	20	50	20	25	0.5	2002-11-16	128.0	Jgr	CH-7
CH-01303	동내면	거두리	460-2	신고	2200202795	생활용	30	35	10	25	0.5	2002-11-04	140.0	Jgr	CH-7
CH-01304	동내면	거두리	463-1	신고	2200210122	생활용	24	50	5	25	0.5	2002-11-16	115.9	Jgr	CH-7
CH-01305	동내면	거두리	463-3	신고	2200206412	생활용	20	25	15	30	0.5	2002-11-15	115.9	Jgr	CH-7
CH-01306	동내면	거두리	469	신고	2200100108	농업용	30	50	20	20	0.5	2001-05-14	123.5	Jgr	CH-7
CH-01307	동내면	거두리	469	신고	2200206398	농업용	30	50	20	45	0.5	2002-11-15	123.5	Jgr	CH-7
CH-01308	동내면	거두리	472	신고	2200206405	생활용	30	50	10	40	0.5	2002-11-15	124.0	Jgr	CH-7
CH-01309	동내면	거두리	474	신고	2200206327	농업용	30	50	10	45	0.5	2002-11-15	124.0	Jgr	CH-7
CH-01310	동내면	거두리	475	신고	2200206353	농업용	30	50	10	45	0.5	2002-11-15	125.0	Jgr	CH-7
CH-01311	동내면	거두리	491	신고	2200210241	농업용	10	50	20	50	0.5	2002-11-16	124.6	Jgr	CH-7
CH-01312	동내면	거두리	49-1	신고	2200200187	생활용	70	150	10	32	1.0	2002-08-02	202.8	Jgr	CH-7
CH-01313	동내면	거두리	493	신고	2200206408	농업용	20	50	10	25	0.5	2002-11-15	123.1	Jgr	CH-7
CH-01314	동내면	거두리	493-2	신고	2200206410	농업용	30	50	10	45	0.5	2002-11-15	125.1	Jgr	CH-7
CH-01315	동내면	거두리	499	신고	2200206352	농업용	30	50	10	45	0.5	2002-11-15	124.0	Jgr	CH-7
CH-01316	동내면	거두리	500	신고	2200206384	농업용	6	50	30	50	1.0	2002-11-15	125.0	Jgr	CH-7
CH-01317	동내면	거두리	504	신고	2200206390	농업용	30	50	10	25	0.5	2002-11-15	127.1	Jgr	CH-7
CH-01318	동내면	거두리	505	신고	2200206395	농업용	25	32	20	30	0.3	2002-11-15	136.4	Jgr	CH-7
CH-01319	동내면	거두리	506	신고	2200210259	농업용	30	50	30	45	0.5	2002-11-16	136.4	Jgr	CH-7
CH-01320	동내면	거두리	514	신고	2200210263	농업용	100	100	20	50	0.5	2002-11-16	131.0	Jgr	CH-7

관정번호	읍면동	리	번지	허가형태	허가신고번호	용도	심도 (m)	구경 (mm)	양수능력	토출관직경 (mm)	펌프마력 (HP)	개발일자	표고	지질기호	소유역
CH-01321	동내면	거두리	516	신고	2200206416	농업용	30	50	10	45	0.5	2002-11-15	127.1	Jgr	CH-7
CH-01322	동내면	거두리	517	신고	2200202986	생활용	30	50	15	25	0.5	2002-11-09	112.9	Jgr	CH-7
CH-01323	동내면	거두리	522-1	신고	2200203618	농업용	25	25	15	25	1.0	2002-11-13	115.4	Jgr	CH-7
CH-01324	동내면	거두리	525-1	신고	2200202106	생활용	10	50	30	25	0.5	2002-10-28	104.5	Jgr	CH-7
CH-01325	동내면	거두리	525-5	신고	2200202129	농업용	12	50	10	25	0.5	2002-10-28	103.5	Jgr	CH-7
CH-01326	동내면	거두리	528-2	신고	2200210103	농업용	17	50	15	25	1.0	2002-11-16	104.0	Jgr	CH-7
CH-01327	동내면	거두리	529	신고	2200202114	농업용	30	50	5	25	0.5	2002-10-28	119.5	Jgr	CH-7
CH-01328	동내면	거두리	530	신고	2200202113	생활용	20	50	7	25	0.3	2002-10-28	119.5	Jgr	CH-7
CH-01329	동내면	거두리	530	신고	2200202985	생활용	30	50	10	25	0.5	2002-11-09	100.0	Jgr	CH-7
CH-01330	동내면	거두리	530-1	신고	2200202110	생활용	20	50	10	25	0.5	2002-10-28	100.3	Jgr	CH-7
CH-01331	동내면	거두리	530-1	신고	2200202111	농업용	30	50	10	25	1.0	2002-10-28	100.3	Jgr	CH-7
CH-01332	동내면	거두리	535	신고	2200202118	농업용	30	50	10	25	0.5	2002-10-28	105.3	Jgr	CH-7
CH-01333	동내면	거두리	537-7	신고	2200202782	농업용	25	30	10	25	0.5	2002-11-04	102.1	Jgr	CH-7
CH-01334	동내면	거두리	541	신고	2200210107	농업용	20	50	15	25	1.0	2002-11-16	100.0	Jgr	CH-7
CH-01335	동내면	거두리	544	신고	2200202127	농업용	24	50	10	25	1.0	2002-10-28	98.0	Jgr	CH-7
CH-01336	동내면	거두리	545	신고	2200210047	생활용	30	50	15	25	0.5	2002-11-16	98.0	Jgr	CH-7
CH-01337	동내면	거두리	546-3	신고	2200202107	농업용	30	50	10	25	0.5	2002-10-28	95.4	Jgr	CH-7
CH-01338	동내면	거두리	547	신고	2200210230	농업용	12	20	20	20	0.5	2002-11-16	95.2	Jgr	CH-7
CH-01339	동내면	거두리	548-1	신고	2200202272	생활용	20	50	10	25	0.5	2002-10-29	102.0	Jgr	CH-7
CH-01340	동내면	거두리	548-2	신고	2200203626	생활용	20	50	8	25	0.5	2002-11-13	96.2	Jgr	CH-7
CH-01341	동내면	거두리	548-6	신고	2200201645	생활용	30	40	10	25	0.5	2002-10-21	102.0	Jgr	CH-7
CH-01342	동내면	거두리	550	신고	2200202125	농업용	21	50	10	25	0.5	2002-10-28	102.0	Jgr	CH-7
CH-01343	동내면	거두리	550	신고	2200202128	농업용	21	50	10	50	1.0	2002-10-28	100.0	Jgr	CH-7
CH-01344	동내면	거두리	552	신고	2200202126	생활용	21	50	10	25	0.5	2002-10-28	121.0	Jgr	CH-7
CH-01345	동내면	거두리	554-1	신고	2200206322	생활용	12	50	10	25	0.5	2002-11-14	101.0	Jgr	CH-7
CH-01346	동내면	거두리	554-1	신고	2200206230	농업용	15	50	10	25	1.0	2002-11-14	101.0	Jgr	CH-7
CH-01347	동내면	거두리	556-1	신고	2200210111	생활용	16	50	15	25	1.0	2002-11-16	102.0	Jgr	CH-7
CH-01348	동내면	거두리	558-1	신고	2200210000	생활용	20	50	10	25	0.5	2002-11-16	102.0	Jgr	CH-7
CH-01349	동내면	거두리	559-1	신고	2200210109	생활용	15	50	7	25	1.0	2002-11-16	98.0	Jgr	CH-7
CH-01350	동내면	거두리	562-2	신고	2200210106	생활용	20	50	7	25	0.5	2002-11-16	100.0	Jgr	CH-7

관정번호	읍면동	리	번지	허가형태	허가신고번호	용도	심도 (m)	구경 (mm)	양수능력	토출관직경 (mm)	펌프마력 (HP)	개발일자	표고	지질기호	소유역
CH-01351	동내면	거두리	563-1	신고	2200210105	농업용	10	50	20	25	0.5	2002-11-16	100.0	Jgr	CH-7
CH-01352	동내면	거두리	563-2	신고	2200210110	농업용	15	50	15	25	0.5	2002-11-16	102.0	Jgr	CH-7
CH-01353	동내면	거두리	566	신고	2200210119	농업용	16	50	20	25	0.5	2002-11-16	102.0	Jgr	CH-7
CH-01354	동내면	거두리	568-1	신고	2200202994	농업용	20	50	10	25	0.5	2002-11-09	103.0	Jgr	CH-7
CH-01355	동내면	거두리	571	신고	2200202324	생활용	23	50	10	25	1.0	2002-10-29	104.0	Jgr	CH-7
CH-01356	동내면	거두리	572	신고	2200210104	생활용	24	50	7	25	0.5	2002-11-16	105.0	Jgr	CH-7
CH-01357	동내면	거두리	574	신고	2200203625	생활용	25	50	8	25	0.5	2002-11-13	101.0	Jgr	CH-7
CH-01358	동내면	거두리	574	신고	2200202995	생활용	24	50	10	25	0.5	2002-11-09	103.0	Jgr	CH-7
CH-01359	동내면	거두리	575-1	신고	2200202996	농업용	15	40	10	25	0.5	2002-11-09	105.0	Jgr	CH-7
CH-01360	동내면	거두리	575-5	신고	2200202998	생활용	22	50	10	25	0.5	2002-11-09	103.0	Jgr	CH-7
CH-01361	동내면	거두리	576-1	신고	2200200799	생활용	27	50	10	24	1.0	2002-09-27	102.0	Jgr	CH-7
CH-01362	동내면	거두리	579-3	신고	2200210155	생활용	25	50	50	25	0.5	2002-11-16	102.5	Jgr	CH-7
CH-01363	동내면	거두리	584	신고	2200300461	생활용	20	50	20	20	0.5	2003-12-17	102.0	Jgr	CH-7
CH-01364	동내면	거두리	584-1	신고	2200203770	농업용	12	40	20	40	0.5	2002-11-13	105.0	Jgr	CH-7
CH-01365	동내면	거두리	587-3	신고	2200300462	생활용	20	50	20	20	0.5	2003-12-17	103.0	Jgr	CH-7
CH-01366	동내면	거두리	588-2	신고	2200200764	생활용	20	32	10	15	0.5	2002-09-26	107.9	Jgr	CH-7
CH-01367	동내면	거두리	588-2	신고	2200210120	농업용	10	50	20	25	1.0	2002-11-16	107.9	Jgr	CH-7
CH-01368	동내면	거두리	590	신고	2200210117	생활용	70	50	7	25	0.5	2002-11-16	107.9	Jgr	CH-7
CH-01369	동내면	거두리	60-2	신고	2200206355	농업용	20	50	10	30	0.5	2002-11-15	212.8	Jgr	CH-7
CH-01370	동내면	거두리	603-1	신고	2200202987	농업용	20	50	10	25	0.5	2002-11-09	116.1	Jgr	CH-7
CH-01371	동내면	거두리	605-5	신고	2200210121	생활용	70	100	7	25	0.5	2002-11-16	110.0	Jgr	CH-7
CH-01372	동내면	거두리	611-1	신고	2200203629	농업용	30	50	8	25	0.5	2002-11-13	110.0	Jgr	CH-7
CH-01373	동내면	거두리	614-1	신고	2200200062	생활용	30	100	20	25	0.5	2002-04-12	105.0	Jgr	CH-7
CH-01374	동내면	거두리	619-2	신고	2200203592	생활용	30	40	3	20	0.5	2002-11-13	110.0	Jgr	CH-7
CH-01375	동내면	거두리	625	신고	2200202997	농업용	10	40	10	25	0.5	2002-11-09	105.0	Jgr	CH-7
CH-01376	동내면	거두리	637-1	신고	2200202112	농업용	30	50	10	25	0.5	2002-10-28	117.8	Jgr	CH-7
CH-01377	동내면	거두리	637-3	신고	2200202321	농업용	19	50	10	25	1.0	2002-10-29	110.1	Jgr	CH-7
CH-01378	동내면	거두리	640-1	신고	2200202116	농업용	65	50	10	25	1.0	2002-10-28	110.1	Jgr	CH-7
CH-01379	동내면	거두리	640-1	신고	2200202117	생활용	65	50	10	25	1.0	2002-10-28	110.1	Jgr	CH-7
CH-01380	동내면	거두리	640-3	신고		생활용	30	50	10	25	0.5	2002-11-09	113.0	Jgr	CH-7

관정번호	읍면동	리	번지	허가형태	허가신고번호	용도	심도 (m)	구경 (mm)	양수능력	토출관직경 (mm)	펌프마력 (HP)	개발일자	표고	지질기호	소유역
CH-01381	동내면	거두리	641	신고	2200210018	농업용	17	50	20	25	0.5	2002-11-16	110.1	Jgr	CH-7
CH-01382	동내면	거두리	642	신고	2200210113	농업용	16	50	15	25	1.0	2002-11-16	113.0	Jgr	CH-7
CH-01383	동내면	거두리	645	신고	2200209396	생활용	20	50	7	25	0.5	2002-11-16	110.0	Jgr	CH-7
CH-01384	동내면	거두리	645-1	신고	2200203631	생활용	30	40	8	15	1.0	2002-11-13	109.2	Jgr	CH-7
CH-01385	동내면	거두리	647-2	신고	2200210114	생활용	16	50	7	25	0.5	2002-11-16	107.2	Jgr	CH-7
CH-01386	동내면	거두리	647-2	신고	2200210115	농업용	18	50	20	25	1.0	2002-11-16	107.0	Jgr	CH-7
CH-01387	동내면	거두리	648	신고	2200300145	생활용	30	50	20	20	0.5	2003-03-08	106.2	Jgr	CH-7
CH-01388	동내면	거두리	653-3	신고	2200202320	농업용	18	50	10	25	0.5	2002-10-29	105.0	Jgr	CH-7
CH-01389	동내면	거두리	653-3	신고	2200202319	생활용	19	50	10	25	0.5	2002-10-29	105.0	Jgr	CH-7
CH-01390	동내면	거두리	654	신고	2200202109	생활용	30	50	10	25	0.5	2002-10-28	96.4	Jgr	CH-7
CH-01391	동내면	거두리	657-1	신고	2200202108	농업용	20	50	10	25	0.5	2002-10-28	100.0	Jgr	CH-7
CH-01392	동내면	거두리	659-1	신고	2200200763	생활용	30	50	10	15	0.5	2002-09-26	95.4	Jgr	CH-7
CH-01393	동내면	거두리	660-1	신고	2200202104	생활용	13	50	10	25	0.5	2002-10-28	95.4	Jgr	CH-7
CH-01394	동내면	거두리	660-2	신고	2200202105	농업용	17	50	10	25	0.5	2002-10-28	95.4	Jgr	CH-7
CH-01395	동내면	거두리	683	신고	2200202120	농업용	30	50	10	25	1.0	2002-10-28	95.0	Jgr	CH-7
CH-01396	동내면	거두리	684-1	신고	2200202275	생활용	30	50	10	25	0.5	2002-10-29	100.0	Jgr	CH-7
CH-01397	동내면	거두리	684-1	신고	2200202276	농업용	15	50	10	25	0.5	2002-10-29	95.0	Jgr	CH-7
CH-01398	동내면	거두리	685-3	신고	2200202119	생활용	30	50	10	50	1.0	2002-10-28	102.1	Jgr	CH-7
CH-01399	동내면	거두리	687-1	신고	2200202325	생활용	20	50	10	25	2.5	2002-10-29	98.0	Jgr	CH-7
CH-01400	동내면	거두리	687-2	신고	2200202262	생활용	25	50	10	25	0.5	2002-10-28	94.3	Jgr	CH-7
CH-01401	동내면	거두리	687-5	신고	2200202121	농업용	25	70	15	50	0.5	2002-10-28	94.3	Jgr	CH-7
CH-01402	동내면	거두리	688-3	신고	2200203002	생활용	20	50	10	25	0.5	2002-11-09	98.0	Jgr	CH-7
CH-01403	동내면	거두리	688-5	신고	2200203000	농업용	22	50	10	25	1.0	2002-11-09	100.0	Jgr	CH-7
CH-01404	동내면	거두리	690-1	신고	2200201164	생활용	15	50	3	20	0.5	2002-10-08	95.0	Jgr	CH-7
CH-01405	동내면	거두리	704-9	신고	2200200188	생활용	20	50	20	15	0.5	2002-08-02	105.3	Jgr	CH-7
CH-01406	동내면	거두리	716-16	신고	2200202980	생활용	40	40	10	40	0.5	2002-11-09	99.8	Jgr	CH-7
CH-01407	동내면	거두리	716-18	신고	2200203004	생활용	42	40	10	40	0.5	2002-11-09	99.8	Jgr	CH-7
CH-01408	동내면	거두리	716-2	신고	2200210013	생활용	42	40	10	40	0.5	2002-11-16	99.8	Jgr	CH-7
CH-01409	동내면	거두리	716-23	신고	2200201158	생활용	42	40	10	40	0.5	2002-10-08	99.8	Jgr	CH-7
CH-01410	동내면	거두리	716-24	신고	2200200765	생활용	16	60	10	60	1.0	2002-09-26	99.8	Jgr	CH-7

관정번호	읍면동	리	번지	허가형태	허가신고번호	용도	심도 (m)	구경 (mm)	양수능력	토출관직경 (mm)	펌프마력 (HP)	개발일자	표고	지질기호	소유역
CH-01411	동내면	거두리	716-25	신고	2200203627	생활용	30	50	8	15	0.5	2002-11-13	99.8	Jgr	CH-7
CH-01412	동내면	거두리	716-5	신고	2200210059	생활용	30	50	7	25	0.5	2002-11-16	99.8	Jgr	CH-7
CH-01413	동내면	거두리	716-7	신고	2200202981	생활용	30	50	10	25	0.5	2002-11-09	99.8	Jgr	CH-7
CH-01414	동내면	거두리	719-9	신고	2200202988	생활용	42	40	10	40	0.5	2002-11-09	99.8	Jgr	CH-7
CH-01415	동내면	거두리	725	신고	2200201160	농업용	36	40	10	40	0.5	2002-10-08	90.0	Qa	CH-7
CH-01416	동내면	거두리	725	신고	2200201161	농업용	30	40	10	40	0.5	2002-10-08	90.0	Qa	CH-7
CH-01417	동내면	거두리	726-6	신고	2200201159	농업용	30	40	20	40	1.5	2002-10-08	90.0	Qa	CH-7
CH-01418	동내면	거두리	73-2	신고	2200300442	생활용	100	100	50	32	2.0	2003-11-24	140.0	Jgr	CH-7
CH-01419	동내면	거두리	831-2	신고	2200210222	생활용	30	50	10	25	0.5	2002-11-16	89.8	Jgr	CH-7
CH-01420	동내면	거두리	831-4	신고	2200206326	생활용	30	50	10	25	0.5	2002-11-15	94.8	Jgr	CH-7
CH-01421	동내면	거두리	831-6	신고	2200210223	생활용	10	30	3	25	0.5	2002-11-16	94.8	Jgr	CH-7
CH-01422	동내면	거두리	849-1	신고	2200210213	생활용	10	40	20	15	0.3	2002-11-16	95.0	Jgr	CH-7
CH-01423	동내면	거두리	849-3	신고	2200210212	생활용	10	50	200	15	0.5	2002-11-16	95.0	Jgr	CH-7
CH-01424	동내면	거두리	850-4	신고	2200202791	생활용	40	40	10	25	0.5	2002-11-04	95.0	Jgr	CH-7
CH-01425	동내면	거두리	851	신고	2200203784	생활용	20	40	10	15	0.5	2002-11-13	90.0	Jgr	CH-7
CH-01426	동내면	거두리	855	신고	2200203771	농업용	30	50	20	30	0.5	2002-11-13	88.2	Jgr	CH-7
CH-01427	동내면	거두리	856	신고		생활용	24	100	10	15	0.5	2002-11-13	90.0	Jgr	CH-7
CH-01428	동내면	거두리	857	신고	2200203786	생활용	20	40	10	15	0.5	2002-11-13	88.0	Jgr	CH-7
CH-01429	동내면	거두리	860	신고	2200203785	생활용	30	25	10	15	0.5	2002-11-13	90.0	Jgr	CH-7
CH-01430	동내면	거두리	산144	신고	2200202982	농업용	20	25	10	25	0.5	2002-11-09	135.3	Jgr	CH-7
CH-01431	동내면	거두리	산155	신고	2200203620	농업용	30	50	10	40	0.5	2002-11-13	119.5	Jgr	CH-7
CH-01432	동내면	거두리	산162-1	신고	2200203619	농업용	40	50	10	40	0.5	2002-11-13	105.3	Jgr	CH-7
CH-01433	동내면	거두리	산43	신고	2200202978	농업용	60	90	30	50	2.0	2002-11-09	209.0	Jgr	CH-7
CH-01434	동내면	거두리	산45	신고	2200210020	생활용	30	50	20	50	0.5	2002-11-16	184.0	Jgr	CH-7
CH-01435	동내면	거두리	산71-3	신고	2200206397	농업용	30	50	10	50	0.5	2002-11-15	140.7	Jgr	CH-7
CH-01436	동내면	거두리	산76	신고	2200200537	생활용	100	150	40	25	1.0	2002-09-16	149.5	Jgr	CH-7
CH-01437	동내면	거두리	산78	신고	2200206356	생활용	30	50	10	45	0.5	2002-11-15	140.0	Jgr	CH-7
CH-01438	동내면	거두리	산80	신고	2200206368	생활용	20	50	15	30	0.5	2002-11-15	143.6	Jgr	CH-7
CH-01439	동내면	고은리	11-6	신고	2200203830	농업용	30	50	15	25	0.5	2002-11-13	204.7	Jgr	CH-7
CH-01440	동내면	고은리	1-2	신고	2200400262	생활용	200	200	10	20	2.0	2004-10-04	869.0	PCEccgn	CH-7

관정번호	읍면동	리	번지	허가형태	허가신고번호	용도	심도 (m)	구경 (mm)	양수능력	토출관직경 (mm)	펌프마력 (HP)	개발일자	표고	지질기호	소유역
CH-01441	동내면	고은리	137	신고	2200210271	농업용	30	50	20	50	0.5	2002-11-16	150.0	Jgr	CH-7
CH-01442	동내면	고은리	141	신고	2200210269	농업용	30	50	20	25	0.5	2002-11-16	145.0	Jgr	CH-7
CH-01443	동내면	고은리	141	신고	2200210270	생활용	30	30	10	15	0.3	2002-11-16	145.0	Jgr	CH-7
CH-01444	동내면	고은리	147	신고	2200300280	생활용	30	100	20	20	0.3	2003-06-05	135.5	Jgr	CH-7
CH-01445	동내면	고은리	148	신고	2200203700	농업용	30	40	10	30	0.5	2002-11-13	130.0	Jgr	CH-7
CH-01446	동내면	고은리	152-1	신고	2200203701	생활용	30	40	8	25	0.5	2002-11-13	125.0	Jgr	CH-7
CH-01447	동내면	고은리	153	신고	2200206263	생활용	30	50	10	25	0.5	2002-11-14	125.0	Jgr	CH-7
CH-01448	동내면	고은리	157	신고	2200203835	농업용	30	50	20	30	0.5	2002-11-13	123.0	Jgr	CH-7
CH-01449	동내면	고은리	159	신고	2200203834	농업용	30	50	20	30	1.0	2002-11-13	120.0	Jgr	CH-7
CH-01450	동내면	고은리	159-2	신고	2200210008	생활용	10	50	5	15	0.5	2002-11-16	123.6	Jgr	CH-7
CH-01451	동내면	고은리	162-1	신고	2200203732	생활용	35	40	8	15	0.5	2002-11-13	123.1	Jgr	CH-7
CH-01452	동내면	고은리	168	신고	2200203747	농업용	30	50	15	25	0.5	2002-11-13	122.3	Jgr	CH-7
CH-01453	동내면	고은리	169-2	신고	2200203694	생활용	30	40	10	25	0.5	2002-11-13	122.3	Jgr	CH-7
CH-01454	동내면	고은리	169-2	신고	2200203731	생활용	20	40	8	15	0.5	2002-11-13	123.6	Jgr	CH-7
CH-01455	동내면	고은리	187-1	신고	2200210168	농업용	27	50	20	40	0.5	2002-11-16	123.7	Jgr	CH-7
CH-01456	동내면	고은리	198	신고	2200210244	농업용	30	50	25	50	0.5	2002-11-16	123.7	Jgr	CH-7
CH-01457	동내면	고은리	199-1	신고	2200203844	농업용	30	50	10	30	0.5	2002-11-13	123.7	Jgr	CH-7
CH-01458	동내면	고은리	203-1	신고	2200203845	농업용	30	50	10	25	0.5	2002-11-13	141.5	Jgr	CH-7
CH-01459	동내면	고은리	206-2	신고	2200203841	농업용	30	50	15	30	0.5	2002-11-13	136.0	Jgr	CH-7
CH-01460	동내면	고은리	208-1	신고	2200210166	농업용	27	50	20	40	0.5	2002-11-16	132.0	Jgr	CH-7
CH-01461	동내면	고은리	211-1	신고	2200203742	농업용	30	40	15	40	0.5	2002-11-13	131.8	Jgr	CH-7
CH-01462	동내면	고은리	214	신고	2200203741	농업용	30	40	15	40	0.5	2002-11-13	131.8	Jgr	CH-7
CH-01463	동내면	고은리	220	신고	2200210010	농업용	24	50	20	50	0.5	2002-11-16	129.6	Jgr	CH-7
CH-01464	동내면	고은리	225-1	신고	2200206264	농업용	30	50	10	25	0.5	2002-11-14	129.6	Jgr	CH-7
CH-01465	동내면	고은리	225-3	신고	2200206265	생활용	30	50	10	25	0.5	2002-11-14	129.6	Jgr	CH-7
CH-01466	동내면	고은리	228	신고	2200203733	농업용	40	40	15	40	0.5	2002-11-13	123.1	Jgr	CH-7
CH-01467	동내면	고은리	229-1	신고	2200209360	농업용	15	40	20	40	0.5	2002-11-16	123.0	Jgr	CH-7
CH-01468	동내면	고은리	232	신고	2200209365	생활용	20	50	7	15	0.5	2002-11-16	129.6	Jgr	CH-7
CH-01469	동내면	고은리	232-1	신고	2200209364	농업용	13	40	20	40	0.5	2002-11-16	125.0	Jgr	CH-7
CH-01470	동내면	고은리	243-1	신고	2200209388	농업용	30	40	10	40	0.5	2002-11-16	127.0	PEccgn	CH-7

관정번호	읍면동	리	번지	허가형태	허가신고번호	용도	심도 (m)	구경 (mm)	양수능력	토출관직경 (mm)	펌프마력 (HP)	개발일자	표고	지질기호	소유역
CH-01471	동내면	고은리	244-10	신고	2200206262	농업용	30	50	10	25	0.5	2002-11-14	127.0	Jgr	CH-7
CH-01472	동내면	고은리	244-14	신고	2200203717	농업용	30	40	15	40	0.5	2002-11-13	127.0	Jgr	CH-7
CH-01473	동내면	고은리	248	신고	2200210005	농업용	40	50	20	50	0.5	2002-11-16	133.0	Jgr	CH-7
CH-01474	동내면	고은리	248	신고	2200210006	농업용	40	50	20	50	1.0	2002-11-16	132.5	Jgr	CH-7
CH-01475	동내면	고은리	256-2	신고	2200203714	농업용	30	40	15	40	0.5	2002-11-13	136.0	Jgr	CH-7
CH-01476	동내면	고은리	260	신고	2200203715	농업용	30	40	15	40	0.5	2002-11-13	138.8	Jgr	CH-7
CH-01477	동내면	고은리	262	신고	2200210012	농업용	24	50	20	50	0.5	2002-11-16	132.0	PCeccgn	CH-7
CH-01478	동내면	고은리	268-2	신고	2200203691	생활용	30	40	8	25	0.5	2002-11-13	130.0	PCeccgn	CH-7
CH-01479	동내면	고은리	27	신고	2200300430	농업용	30	50	10	16	0.5	2003-11-13	194.0	Jgr	CH-7
CH-01480	동내면	고은리	272-1	신고	2200209324	농업용	30	40	10	40	1.0	2002-11-16	132.1	Jgr	CH-7
CH-01481	동내면	고은리	272-2	신고	2200209322	농업용	30	50	15	25	1.0	2002-11-16	132.1	PCeccgn	CH-7
CH-01482	동내면	고은리	273	신고	2200210253	농업용	30	50	25	25	0.5	2002-11-16	137.1	Jgr	CH-7
CH-01483	동내면	고은리	274	신고	2200210252	농업용	10	50	30	25	0.5	2002-11-16	132.0	PCeccgn	CH-7
CH-01484	동내면	고은리	275	신고	2200203750	생활용	30	50	10	15	0.5	2002-11-13	111.4	Jgr	CH-7
CH-01485	동내면	고은리	281	신고	2200210195	농업용	30	50	20	15	0.5	2002-11-16	131.0	PCeccgn	CH-7
CH-01486	동내면	고은리	283-1	신고	2200209387	생활용	30	50	7	15	0.5	2002-11-16	135.1	PCeccgn	CH-7
CH-01487	동내면	고은리	283-3	신고	2200210004	농업용	40	50	10	50	0.5	2002-11-16	135.1	PCeccgn	CH-7
CH-01488	동내면	고은리	284	신고	2200206239	농업용	30	50	10	25	0.5	2002-11-14	137.1	PCeccgn	CH-7
CH-01489	동내면	고은리	285-1	신고	2200203688	농업용	30	40	15	25	0.5	2002-11-13	132.0	PCeccgn	CH-7
CH-01490	동내면	고은리	289	신고	2200206297	농업용	30	50	10	25	0.5	2002-11-14	137.1	PCeccgn	CH-7
CH-01491	동내면	고은리	289-1	신고	2200206240	농업용	30	50	10	25	0.5	2002-11-14	137.1	PCeccgn	CH-7
CH-01492	동내면	고은리	300-2	신고	2200200151	생활용	18	50	20	15	0.5	2002-06-28	161.7	PCeccgn	CH-7
CH-01493	동내면	고은리	311-1	신고	2199500074	농업용	120	250	150	50	7.5	1995-10-19	152.2	Jgr	CH-7
CH-01494	동내면	고은리	314-1	신고	2200300264	농업용	50	100	50	30	1.0	2003-05-21	152.2	Jgr	CH-7
CH-01495	동내면	고은리	317-1	신고	2200210288	농업용	15	50	10	15	0.5	2002-11-16	131.0	Jgr	CH-7
CH-01496	동내면	고은리	317-3	신고		생활용	24	100	15	20	0.5	2004-02-21	131.0	Jgr	CH-7
CH-01497	동내면	고은리	325-15	신고	2200200030	농업용	50	120	20	20	0.5	2002-03-14	136.0	Jgr	CH-7
CH-01498	동내면	고은리	330	신고	2200203706	농업용	10	40	10	30	0.5	2002-11-13	129.0	Jgr	CH-7
CH-01499	동내면	고은리	333	신고	2200210198	생활용	45	50	30	50	0.5	2002-11-16	122.0	Jgr	CH-7
CH-01500	동내면	고은리	333	신고	2200210199	농업용	40	50	25	50	0.5	2002-11-16	122.0	Jgr	CH-7

관정번호	읍면동	리	번지	허가형태	허가신고번호	용도	심도 (m)	구경 (mm)	양수능력	토출관직경 (mm)	펌프마력 (HP)	개발일자	표고	지질기호	소유역
CH-01501	동내면	고은리	335	신고	2200200812	농업용	20	40	15	40	1.0	2002-09-27	131.0	Jgr	CH-7
CH-01502	동내면	고은리	338	신고	2200202304	농업용	30	40	10	25	0.5	2002-10-29	131.0	Jgr	CH-7
CH-01503	동내면	고은리	338	신고	2200203760	농업용	30	50	10	25	0.5	2002-11-13	131.0	Jgr	CH-7
CH-01504	동내면	고은리	340	신고	2200209386	농업용	30	40	20	25	0.5	2002-11-16	127.0	Jgr	CH-7
CH-01505	동내면	고은리	349	신고	2200203710	농업용	30	40	10	25	0.5	2002-11-13	122.0	Jgr	CH-7
CH-01506	동내면	고은리	351	신고	2200100047	생활용	20	50	20	20	0.5	2001-01-04	132.8	Jgr	CH-7
CH-01507	동내면	고은리	351-36	신고		생활용	30	50	15	32	0.5	2002-05-06	136.2	Jgr	CH-7
CH-01508	동내면	고은리	351-8	신고	2200200131	생활용	28	50	12	32	1.0	2002-06-11	136.2	Jgr	CH-7
CH-01509	동내면	고은리	365	신고	2200209358	농업용	15	40	20	40	0.5	2002-11-16	111.0	Jgr	CH-7
CH-01510	동내면	고은리	366	신고	2200203712	농업용	30	40	10	25	0.5	2002-11-13	122.0	Jgr	CH-7
CH-01511	동내면	고은리	366	신고	2200203713	농업용	30	50	15	25	0.5	2002-11-13	122.0	Jgr	CH-7
CH-01512	동내면	고은리	367	신고	2200203716	농업용	30	40	15	40	0.5	2002-11-13	112.0	Jgr	CH-7
CH-01513	동내면	고은리	369	신고	2200202103	농업용	20	30	10	25	0.5	2002-10-28	117.2	Jgr	CH-7
CH-01514	동내면	고은리	369	신고	2200202263	농업용	30	40	10	30	0.5	2002-10-28	117.2	Jgr	CH-7
CH-01515	동내면	고은리	371	신고	2200203593	농업용	30	50	20	50	1.0	2002-11-13	122.0	Jgr	CH-7
CH-01516	동내면	고은리	373	신고	2200210245	농업용	30	50	25	25	0.5	2002-11-16	127.0	Jgr	CH-7
CH-01517	동내면	고은리	375	신고	2200203594	농업용	30	50	20	50	1.0	2002-11-13	127.0	Jgr	CH-7
CH-01518	동내면	고은리	379	신고	2200210246	농업용	30	50	25	25	0.5	2002-11-16	122.0	Jgr	CH-7
CH-01519	동내면	고은리	395	신고	2200201141	농업용	25	50	20	50	0.5	2002-10-08	118.1	Jgr	CH-7
CH-01520	동내면	고은리	395	신고	2200201142	농업용	25	50	20	50	0.5	2002-10-08	116.5	Jgr	CH-7
CH-01521	동내면	고은리	395-2	신고	2200200809	농업용	30	60	20	60	1.0	2002-09-27	118.1	Jgr	CH-7
CH-01522	동내면	고은리	395-3	신고	2200203831	농업용	30	50	15	30	0.5	2002-11-13	120.7	Jgr	CH-7
CH-01523	동내면	고은리	395-4	신고	2200209998	농업용	30	50	10	25	0.5	2002-11-16	123.0	Jgr	CH-7
CH-01524	동내면	고은리	395-4	신고	2200209999	농업용	25	40	10	25	0.5	2002-11-16	123.0	Jgr	CH-7
CH-01525	동내면	고은리	417-1	신고	2200203711	농업용	30	40	15	25	0.5	2002-11-13	111.4	Jgr	CH-7
CH-01526	동내면	고은리	420	신고	2200203718	농업용	20	50	15	30	0.5	2002-11-13	113.0	Jgr	CH-7
CH-01527	동내면	고은리	429	신고	2200203837	농업용	30	50	15	30	1.0	2002-11-13	120.0	Jgr	CH-7
CH-01528	동내면	고은리	431-2	신고	2200203727	농업용	30	50	10	40	0.5	2002-11-13	110.0	Jgr	CH-7
CH-01529	동내면	고은리	440-1	신고	2200206260	농업용	30	40	10	45	0.5	2002-11-14	116.0	Jgr	CH-7
CH-01530	동내면	고은리	440-1	신고	2200206261	생활용	25	45	8	15	0.3	2002-11-14	116.0	Jgr	CH-7

관정번호	읍면동	리	번지	허가형태	허가신고번호	용도	심도 (m)	구경 (mm)	양수능력	토출관직경 (mm)	펌프마력 (HP)	개발일자	표고	지질기호	소유역
CH-01531	동내면	고은리	443	신고	2200209361	농업용	18	40	20	40	0.5	2002-11-16	122.0	Jgr	CH-7
CH-01532	동내면	고은리	445-3	신고	2200203723	생활용	40	40	10	15	0.5	2002-11-13	117.0	Jgr	CH-7
CH-01533	동내면	고은리	447	신고	2200209363	농업용	17	40	20	40	0.5	2002-11-16	117.0	Jgr	CH-7
CH-01534	동내면	고은리	448	신고	2200209362	농업용	15	40	20	40	0.5	2002-11-16	118.0	Jgr	CH-7
CH-01535	동내면	고은리	451-1	신고	2200203832	농업용	20	50	10	20	0.5	2002-11-13	111.0	Jgr	CH-7
CH-01536	동내면	고은리	451-2	신고	2200203745	농업용	30	50	10	25	0.5	2002-11-13	116.3	Jgr	CH-7
CH-01537	동내면	고은리	451-3	신고	2200203746	생활용	30	50	10	25	0.5	2002-11-13	116.3	Jgr	CH-7
CH-01538	동내면	고은리	453-2	신고	2200203833	생활용	20	40	10	15	0.5	2002-11-13	116.3	Jgr	CH-7
CH-01539	동내면	고은리	454	신고	2200203753	생활용	10	30	8	15	0.5	2002-11-13	116.3	Jgr	CH-7
CH-01540	동내면	고은리	457	신고	2200203434	생활용	20	40	10	15	0.5	2002-11-13	118.1	Jgr	CH-7
CH-01541	동내면	고은리	458	신고	2199700036	기타용	500	200	250	50	30.0	1997-03-06	120.7	Jgr	CH-7
CH-01542	동내면	고은리	458	신고	2200203722	기타용	170	100	10	40	0.5	2002-11-13	118.1	Jgr	CH-7
CH-01543	동내면	고은리	463-1	신고	2200203720	생활용	20	40	8	15	0.5	2002-11-13	123.0	Jgr	CH-7
CH-01544	동내면	고은리	466-1	신고	2200203693	생활용	30	40	8	15	0.5	2002-11-13	123.0	Jgr	CH-7
CH-01545	동내면	고은리	472	신고	2200206300	농업용	30	50	10	25	0.5	2002-11-14	118.1	Jgr	CH-7
CH-01546	동내면	고은리	474-1	신고	2200203758	농업용	30	50	10	25	0.5	2002-11-13	118.0	Jgr	CH-7
CH-01547	동내면	고은리	474-3	신고	2200203757	생활용	30	50	10	25	0.5	2002-11-13	120.0	Jgr	CH-7
CH-01548	동내면	고은리	477	신고	2200203736	농업용	30	50	15	25	0.5	2002-11-13	115.0	Jgr	CH-7
CH-01549	동내면	고은리	477-3	신고	2200203735	생활용	30	50	15	25	0.5	2002-11-13	117.0	Jgr	CH-7
CH-01550	동내면	고은리	478-1	신고	2200300450	생활용	30	100	70	40	0.3	2003-12-02	120.0	Jgr	CH-7
CH-01551	동내면	고은리	479	신고	2200203738	농업용	30	50	15	25	0.5	2002-11-13	117.0	Jgr	CH-7
CH-01552	동내면	고은리	480	신고	2200203739	농업용	30	50	10	25	0.5	2002-11-13	120.0	Jgr	CH-7
CH-01553	동내면	고은리	484-1	신고	2200209338	농업용	20	30	10	30	0.3	2002-11-16	116.3	Jgr	CH-7
CH-01554	동내면	고은리	489-1	신고	2200210002	생활용	18	15	5	15	0.5	2002-11-16	111.4	Jgr	CH-7
CH-01555	동내면	고은리	492-2	신고	2200203728	생활용	18	50	10	30	0.5	2002-11-13	110.5	Jgr	CH-7
CH-01556	동내면	고은리	494-1	신고	2200210282	농업용	30	50	20	25	0.5	2002-11-16	110.5	Jgr	CH-7
CH-01557	동내면	고은리	494-2	신고	2200210281	생활용	23	40	10	25	0.5	2002-11-16	110.5	Jgr	CH-7
CH-01558	동내면	고은리	502-1	신고	2200203704	생활용	10	40	10	15	0.5	2002-11-13	110.5	Jgr	CH-7
CH-01559	동내면	고은리	503-1	신고	2200203705	농업용	10	40	10	30	0.5	2002-11-13	110.5	Jgr	CH-7
CH-01560	동내면	고은리	503-5	신고	2200203749	생활용	30	50	15	25	0.5	2002-11-13	110.5	Jgr	CH-7

관정번호	읍면동	리	번지	허가형태	허가신고번호	용도	심도 (m)	구경 (mm)	양수능력	토출관직경 (mm)	펌프마력 (HP)	개발일자	표고	지질기호	소유역
CH-01561	동내면	고은리	504	신고	2200203763	생활용	50	50	10	25	0.5	2002-11-13	111.0	Jgr	CH-7
CH-01562	동내면	고은리	505-1	신고	2200210056	농업용	30	40	20	40	0.5	2002-11-16	110.5	Jgr	CH-7
CH-01563	동내면	고은리	505-2	신고	2200210054	생활용	30	40	7	15	0.3	2002-11-16	110.5	Jgr	CH-7
CH-01564	동내면	고은리	506	신고	2200203724	생활용	30	50	10	15	0.5	2002-11-13	110.1	Jgr	CH-7
CH-01565	동내면	고은리	507-1	신고	2200210273	농업용	30	50	20	50	0.5	2002-11-16	110.1	Jgr	CH-7
CH-01566	동내면	고은리	507-1	신고	2200210274	생활용	20	50	20	20	0.5	2002-11-16	110.1	Jgr	CH-7
CH-01567	동내면	고은리	5-1	신고	2200210182	농업용	70	25	25	25	0.5	2002-11-16	114.6	Jgr	CH-7
CH-01568	동내면	고은리	510	신고	2200206299	농업용	30	50	10	25	0.5	2002-11-14	108.0	Jgr	CH-7
CH-01569	동내면	고은리	510	신고	2200206298	농업용	30	50	10	25	1.0	2002-11-14	105.0	Jgr	CH-7
CH-01570	동내면	고은리	512	신고	2200202303	생활용	30	40	10	25	0.5	2002-10-29	104.0	Jgr	CH-7
CH-01571	동내면	고은리	514	신고	2200202302	농업용	30	40	10	25	0.5	2002-10-29	104.0	Jgr	CH-7
CH-01572	동내면	고은리	518	신고	2200203708	농업용	30	50	10	40	0.5	2002-11-13	104.0	Jgr	CH-7
CH-01573	동내면	고은리	519-1	신고	2200203698	농업용	30	50	10	25	0.5	2002-11-13	104.0	Jgr	CH-7
CH-01574	동내면	고은리	519-3	신고	2200203697	생활용	30	30	8	20	0.5	2002-11-13	105.0	Jgr	CH-7
CH-01575	동내면	고은리	520-2	신고	2200203709	생활용	30	50	8	15	0.5	2002-11-13	104.0	Jgr	CH-7
CH-01576	동내면	고은리	523	신고	2200210019	생활용	15	40	5	15	0.5	2002-11-16	120.0	Jgr	CH-7
CH-01577	동내면	고은리	528-14	신고	2200203754	생활용	35	45	8	15	0.5	2002-11-13	104.0	Jgr	CH-7
CH-01578	동내면	고은리	528-15	신고	2200203756	농업용	30	40	10	20	0.5	2002-11-13	104.0	Jgr	CH-7
CH-01579	동내면	고은리	528-16	신고	2200210177	농업용	20	50	20	50	0.5	2002-11-16	104.0	Jgr	CH-7
CH-01580	동내면	고은리	528-2	신고	2200203730	생활용	35	50	8	15	0.5	2002-11-13	104.0	Jgr	CH-7
CH-01581	동내면	고은리	528-5	신고	2200210178	생활용	20	40	10	20	0.3	2002-11-16	104.0	Jgr	CH-7
CH-01582	동내면	고은리	528-6	신고	2200203725	생활용	30	50	10	15	0.5	2002-11-13	104.0	Jgr	CH-7
CH-01583	동내면	고은리	530	신고	2200210255	농업용	15	40	30	40	0.5	2002-11-16	102.0	Jgr	CH-7
CH-01584	동내면	고은리	531	신고	2200203755	농업용	30	40	10	40	0.5	2002-11-13	104.0	Jgr	CH-7
CH-01585	동내면	고은리	53-1	신고	2200206280	농업용	60	40	15	40	0.5	2002-11-14	171.5	PCEccgn	CH-7
CH-01586	동내면	고은리	534-1	신고	2200203729	농업용	25	40	10	30	1.0	2002-11-13	104.0	Jgr	CH-7
CH-01587	동내면	고은리	535	신고	2200209381	농업용	18	40	20	40	1.0	2002-11-16	108.0	Jgr	CH-7
CH-01588	동내면	고은리	536	신고	2200203702	농업용	30	50	10	30	0.5	2002-11-13	110.0	Jgr	CH-7
CH-01589	동내면	고은리	539-4	신고	2200206266	생활용	40	40	8	15	0.5	2002-11-14	108.0	Jgr	CH-7
CH-01590	동내면	고은리	541-5	신고	2200100088	농업용	30	50	15	20	0.5	2001-03-29	110.1	Jgr	CH-7

관정번호	읍면동	리	번지	허가형태	허가신고번호	용도	심도 (m)	구경 (mm)	양수능력	토출관직경 (mm)	펌프마력 (HP)	개발일자	표고	지질기호	소유역
CH-01591	동내면	고은리	546	신고	2200200051	공업용	20	50	10	25	1.0	2002-04-02	108.0	Jgr	CH-7
CH-01592	동내면	고은리	552	신고	2200209368	농업용	10	50	20	50	0.5	2002-11-16	108.0	Jgr	CH-7
CH-01593	동내면	고은리	553	신고	2200210283	농업용	30	50	20	25	0.5	2002-11-16	113.0	Jgr	CH-7
CH-01594	동내면	고은리	557	신고	2200210055	농업용	30	40	20	40	0.5	2002-11-16	108.0	Jgr	CH-7
CH-01595	동내면	고은리	559-20	신고	2200300222	생활용	25	50	20	20	0.5	2003-04-18	116.8	Jgr	CH-7
CH-01596	동내면	고은리	56	신고	2200210009	농업용	15	50	20	50	0.5	2002-11-16	166.5	PCEccgn	CH-7
CH-01597	동내면	고은리	561-1	신고	2200206259	농업용	30	50	10	45	0.5	2002-11-14	113.0	Jgr	CH-7
CH-01598	동내면	고은리	563-2	신고	2200209359	농업용	15	40	20	40	0.5	2002-11-16	111.3	Jgr	CH-7
CH-01599	동내면	고은리	563-3	신고	2200203596	농업용	15	75	10	30	0.5	2002-11-13	116.1	Jgr	CH-7
CH-01600	동내면	고은리	563-4	신고	2200203595	농업용	12	50	15	30	1.0	2002-11-13	116.1	Jgr	CH-7
CH-01601	동내면	고은리	563-4	신고	2200203597	농업용	9	50	15	30	1.0	2002-11-13	111.3	Jgr	CH-7
CH-01602	동내면	고은리	565-12	신고	2200202805	생활용	30	50	10	25	0.5	2002-11-04	116.8	Jgr	CH-7
CH-01603	동내면	고은리	566-23	신고	2200200839	농업용	30	60	10	50	1.0	2002-09-27	116.8	Jgr	CH-7
CH-01604	동내면	고은리	566-36	신고	2200210275	생활용	20	50	20	50	0.5	2002-11-16	1101.0	Jgr	CH-7
CH-01605	동내면	고은리	566-40	신고	2200200825	농업용	80	60	10	60	1.0	2002-09-27	116.8	Jgr	CH-7
CH-01606	동내면	고은리	567-1	신고	2200200805	농업용	17	50	20	50	1.0	2002-09-27	116.8	Jgr	CH-7
CH-01607	동내면	고은리	568-1	신고	2200200813	농업용	42	60	10	60	1.0	2002-09-27	116.8	Jgr	CH-7
CH-01608	동내면	고은리	571-32	신고	2200200814	농업용	36	60	10	60	1.0	2002-09-27	127.0	Jgr	CH-7
CH-01609	동내면	고은리	59-2	신고	2200210049	생활용	30	50	7	25	0.5	2002-11-16	171.5	PCEccgn	CH-7
CH-01610	동내면	고은리	60-1	신고	2200206258	농업용	30	40	10	35	0.2	2002-11-14	153.0	PCEccgn	CH-7
CH-01611	동내면	고은리	65	신고	2200202305	농업용	30	50	10	25	0.5	2002-10-29	142.0	Jgr	CH-7
CH-01612	동내면	고은리	76-5	신고	2200300465	농업용	24	50	15	20	1.0	2003-12-17	241.3	PCEccgn	CH-7
CH-01613	동내면	고은리	79-2	신고	2200210183	농업용	30	25	25	25	0.5	2002-11-16	170.3	Jgr	CH-7
CH-01614	동내면	고은리	95	신고	2200203748	농업용	30	50	15	50	1.0	2002-11-13	142.8	Jgr	CH-7
CH-01615	동내면	고은리	99	신고	2200202306	농업용	30	50	10	25	0.5	2002-10-29	137.0	Jgr	CH-7
CH-01616	동내면	사암리	1001-1	신고	2200210635	생활용	70	200	10	20	1.0	2002-11-26	127.9	Jgr	CH-7
CH-01617	동내면	사암리	1003	신고	2200209302	농업용	20	40	15	40	1.0	2002-11-16	127.2	Jgr	CH-7
CH-01618	동내면	사암리	1004	신고	2200201504	농업용	30	40	10	25	0.5	2002-10-18	127.2	Jgr	CH-7
CH-01619	동내면	사암리	1016-1	신고	2200203823	생활용	30	40	10	15	0.5	2002-11-13	135.2	Jgr	CH-7
CH-01620	동내면	사암리	1024-4	신고	2200203827	농업용	30	50	15	30	0.5	2002-11-13	148.5	Jgr	CH-7

관정번호	읍면동	리	번지	허가형태	허가신고번호	용도	심도 (m)	구경 (mm)	양수능력	토출관직경 (mm)	펌프마력 (HP)	개발일자	표고	지질기호	소유역
CH-01621	동내면	사암리	1027-4	신고	2200202315	생활용	30	40	10	25	0.5	2002-10-29	149.0	Jgr	CH-7
CH-01622	동내면	사암리	1029	신고	2200210188	생활용	30	50	15	25	0.5	2002-11-16	134.5	Jgr	CH-7
CH-01623	동내면	사암리	1034-2	신고	2200200794	생활용	30	40	7	15	0.5	2002-09-26	172.0	Jgr	CH-7
CH-01624	동내면	사암리	1039	신고	2200209330	농업용	30	4	15	40	0.5	2002-11-16	151.7	Jgr	CH-7
CH-01625	동내면	사암리	1041	신고	2200209331	생활용	30	50	5	15	0.3	2002-11-16	146.7	Jgr	CH-7
CH-01626	동내면	사암리	1041	신고	2200209332	농업용	30	40	10	40	0.3	2002-11-16	146.7	Jgr	CH-7
CH-01627	동내면	사암리	1041	신고	2200209333	농업용	30	40	15	40	0.5	2002-11-16	146.7	Jgr	CH-7
CH-01628	동내면	사암리	1044	신고	2200203674	생활용	15	40	10	15	0.5	2002-11-13	142.0	Jgr	CH-7
CH-01629	동내면	사암리	1047-1	신고	2200201502	농업용	30	50	10	25	0.5	2002-10-18	135.2	Jgr	CH-7
CH-01630	동내면	사암리	1047-1	신고	2200201503	농업용	30	40	10	25	0.5	2002-10-18	135.2	Jgr	CH-7
CH-01631	동내면	사암리	1049	신고	2200203600	농업용	30	50	10	25	0.5	2002-11-13	146.7	Jgr	CH-7
CH-01632	동내면	사암리	1049	신고	2200203821	생활용	10	50	10	25	0.5	2002-11-13	135.2	Jgr	CH-7
CH-01633	동내면	사암리	1052	신고	2200203824	농업용	30	40	15	30	0.5	2002-11-13	150.0	Jgr	CH-7
CH-01634	동내면	사암리	1055	신고	2200203825	농업용	30	40	15	30	0.5	2002-11-13	152.5	Jgr	CH-7
CH-01635	동내면	사암리	1070	신고	2200210247	농업용	10	40	25	25	0.5	2002-11-16	169.1	Jgr	CH-7
CH-01636	동내면	사암리	1070	신고	2200210248	생활용	10	40	25	25	0.5	2002-11-16	169.1	Jgr	CH-7
CH-01637	동내면	사암리	1075-7	신고	2200300279	생활용	30	100	20	20	0.3	2003-06-05	174.6	Jgr	CH-7
CH-01638	동내면	사암리	1082	신고	2200209354	농업용	25	50	20	45	0.5	2002-11-16	176.2	Jgr	CH-7
CH-01639	동내면	사암리	1082	신고	2200209353	생활용	25	50	7	25	1.0	2002-11-16	176.2	Jgr	CH-7
CH-01640	동내면	사암리	1083-2	신고	2200210242	생활용	30	40	25	40	0.5	2002-11-16	168.3	Jgr	CH-7
CH-01641	동내면	사암리	1084-4	신고	2200210156	생활용	30	40	10	25	0.5	2002-11-16	160.3	Jgr	CH-7
CH-01642	동내면	사암리	1089-2	신고	2200203671	생활용	30	50	10	25	0.5	2002-11-13	149.7	Jgr	CH-7
CH-01643	동내면	사암리	1092	신고	2200210157	농업용	30	50	20	25	0.5	2002-11-16	149.0	Jgr	CH-7
CH-01644	동내면	사암리	1097-1	신고	2200200844	농업용	10	40	20	40	1.0	2002-09-27	135.2	Jgr	CH-7
CH-01645	동내면	사암리	1097-2	신고	2200209329	농업용	30	4	15	40	0.5	2002-11-16	135.2	Jgr	CH-7
CH-01646	동내면	사암리	1097-3	신고	2200203814	농업용	30	50	20	30	0.5	2002-11-13	139.5	Jgr	CH-7
CH-01647	동내면	사암리	110	신고	2200200788	농업용	27	40	20	40	1.0	2002-09-26	188.7	Jgr	CH-7
CH-01648	동내면	사암리	1100-5	신고	2200400118	생활용	18	50	10	15	0.3	2004-04-21	164.6	Jgr	CH-7
CH-01649	동내면	사암리	1111-12	신고	2200203681	생활용	30	50	10	25	0.5	2002-11-13	135.5	Jgr	CH-7
CH-01650	동내면	사암리	1113-1	신고	2200203826	농업용	30	40	15	30	0.5	2002-11-13	135.5	Jgr	CH-7

관정번호	읍면동	리	번지	허가형태	허가신고번호	용도	심도 (m)	구경 (mm)	양수능력	토출관직경 (mm)	펌프마력 (HP)	개발일자	표고	지질기호	소유역
CH-01651	동내면	사암리	1118	신고	2200209303	농업용	20	50	5	15	0.5	2002-11-16	128.2	Jgr	CH-7
CH-01652	동내면	사암리	1119	신고	2200209301	농업용	20	40	15	40	0.5	2002-11-16	127.2	Jgr	CH-7
CH-01653	동내면	사암리	1119	신고	2200300426	농업용	18	50	40	50	1.0	2003-11-14	130.2	Jgr	CH-7
CH-01654	동내면	사암리	1122	신고	2200202821	농업용	30	40	10	25	0.5	2002-11-04	127.2	Jgr	CH-7
CH-01655	동내면	사암리	1127-3	신고	2200202820	농업용	30	40	10	25	0.5	2002-11-04	124.0	Jgr	CH-7
CH-01656	동내면	사암리	1128-2	신고	2200203675	농업용	20	50	10	25	0.5	2002-11-13	123.8	Jgr	CH-7
CH-01657	동내면	사암리	1129-2	신고	2200201507	농업용	7	40	10	40	0.5	2002-10-18	120.8	Jgr	CH-7
CH-01658	동내면	사암리	1129-3	신고	2200209401	농업용	30	40	7	25	0.5	2002-11-16	123.8	Jgr	CH-7
CH-01659	동내면	사암리	1129-4	신고	2200209299	농업용	20	40	15	40	0.5	2002-11-16	123.8	Jgr	CH-7
CH-01660	동내면	사암리	1132	신고	2200210200	농업용	25	50	15	50	0.5	2002-11-16	120.0	Jgr	CH-7
CH-01661	동내면	사암리	1136-1	신고	2200201517	농업용	7	40	10	40	0.5	2002-10-18	120.0	Jgr	CH-7
CH-01662	동내면	사암리	1137	신고	2200201483	농업용	30	40	10	25	0.5	2002-10-18	120.0	Jgr	CH-7
CH-01663	동내면	사암리	1141	신고	2200202777	농업용	27	60	15	50	0.5	2002-11-04	120.0	Jgr	CH-7
CH-01664	동내면	사암리	1151-1	신고	2200209355	농업용	30	40	20	35	0.5	2002-11-16	117.2	Jgr	CH-7
CH-01665	동내면	사암리	1152-5	신고	2200203607	생활용	15	30	10	15	1.0	2002-11-13	119.5	Jgr	CH-7
CH-01666	동내면	사암리	1166	신고	2200201499	농업용	60	40	10	25	0.5	2002-10-18	113.7	Jgr	CH-7
CH-01667	동내면	사암리	1172-1	신고	2200201536	농업용	20	20	10	20	0.5	2002-10-18	113.7	Jgr	CH-7
CH-01668	동내면	사암리	1174-4	신고	2200201514	생활용	7	50	10	20	0.5	2002-10-18	113.6	Jgr	CH-7
CH-01669	동내면	사암리	1176-1	신고	2200201466	농업용	30	40	10	40	0.5	2002-10-18	108.5	Jgr	CH-7
CH-01670	동내면	사암리	1177	신고	2200201479	농업용	30	50	10	50	0.5	2002-10-18	108.5	Jgr	CH-7
CH-01671	동내면	사암리	1179-2	신고	2200202143	농업용	25	40	10	25	0.5	2002-10-28	112.7	Jgr	CH-7
CH-01672	동내면	사암리	1179-3	신고	2200201489	농업용	30	50	10	50	0.5	2002-10-18	112.7	Jgr	CH-7
CH-01673	동내면	사암리	1179-3	신고	2200202136	농업용	25	40	10	25	0.5	2002-10-28	112.7	Jgr	CH-7
CH-01674	동내면	사암리	1179-6	신고	2200201473	농업용	30	50	10	50	1.0	2002-10-18	112.7	Jgr	CH-7
CH-01675	동내면	사암리	118	신고	2200206279	농업용	60	40	15	40	0.5	2002-11-14	190.0	Jgr	CH-7
CH-01676	동내면	사암리	1183-1	신고	2200202144	농업용	30	40	10	40	0.5	2002-10-28	108.7	Jgr	CH-7
CH-01677	동내면	사암리	1184	신고	2200201462	생활용	40	40	10	40	0.5	2002-10-18	107.7	Jgr	CH-7
CH-01678	동내면	사암리	1185-2	신고	2200203686	농업용	20	50	10	25	0.5	2002-11-13	107.0	Jgr	CH-7
CH-01679	동내면	사암리	1185-2	신고	2200203687	농업용	30	50	10	25	0.5	2002-11-13	105.0	Jgr	CH-7
CH-01680	동내면	사암리	1186-4	신고	2200210090	농업용	30	40	15	40	0.5	2002-11-16	108.5	Jgr	CH-7

관정번호	읍면동	리	번지	허가형태	허가신고번호	용도	심도 (m)	구경 (mm)	양수능력	토출관직경 (mm)	펌프마력 (HP)	개발일자	표고	지질기호	소유역
CH-01681	동내면	사암리	1188-2	신고	2200209341	농업용	80	15	20	40	0.5	2002-11-16	112.4	Jgr	CH-7
CH-01682	동내면	사암리	1190	신고	2200209380	생활용	30	40	7	15	0.5	2002-11-16	103.5	Jgr	CH-7
CH-01683	동내면	사암리	1192	신고	2200203667	농업용	27	40	10	30	0.5	2002-11-13	109.4	Jgr	CH-7
CH-01684	동내면	사암리	1192	신고	2200209320	농업용	27	40	15	40	1.5	2002-11-16	109.4	Jgr	CH-7
CH-01685	동내면	사암리	1193-1	신고	2200209290	생활용	18	50	6	25	0.5	2002-11-16	103.5	Jgr	CH-7
CH-01686	동내면	사암리	1193-2	신고	2200206308	생활용	30	50	10	25	0.5	2002-11-14	108.1	Jgr	CH-7
CH-01687	동내면	사암리	1193-8	신고	2200201497	생활용	30	50	10	50	0.5	2002-10-18	108.1	Jgr	CH-7
CH-01688	동내면	사암리	1194-1	신고	2200209384	생활용	30	50	20	50	0.5	2002-11-16	103.5	Jgr	CH-7
CH-01689	동내면	사암리	1194-2	신고	2200209382	농업용	30	50	20	50	0.5	2002-11-16	103.5	Jgr	CH-7
CH-01690	동내면	사암리	1201	신고	2200201496	농업용	30	50	10	50	0.5	2002-10-18	103.5	Jgr	CH-7
CH-01691	동내면	사암리	1202	신고	2200100050	생활용	30	50	15	25	0.5	2001-01-04	103.5	Jgr	CH-7
CH-01692	동내면	사암리	1202-3	신고	2200201143	생활용	30	40	15	15	0.5	2002-10-08	103.5	Jgr	CH-7
CH-01693	동내면	사암리	1207	신고	2200201151	생활용	30	40	20	15	0.5	2002-10-08	101.0	Jgr	CH-7
CH-01694	동내면	사암리	1207-1	신고	2200202786	농업용	25	50	20	40	0.5	2002-11-04	103.5	Jgr	CH-7
CH-01695	동내면	사암리	1210	신고	2200203829	생활용	18	40	10	15	0.5	2002-11-13	101.0	Jgr	CH-7
CH-01696	동내면	사암리	1212-3	신고	2200210240	생활용	30	50	20	15	0.5	2002-11-16	103.5	Jgr	CH-7
CH-01697	동내면	사암리	1212-4	신고	2200210210	농업용	30	50	20	50	0.5	2002-11-16	101.0	Jgr	CH-7
CH-01698	동내면	사암리	1213-1	신고	2200209379	생활용	30	40	10	15	0.5	2002-11-16	103.0	Jgr	CH-7
CH-01699	동내면	사암리	1216-1	신고	2200201495	공업용	30	50	10	50	0.5	2002-10-18	101.0	Jgr	CH-7
CH-01700	동내면	사암리	1218	신고	2200201494	농업용	30	50	10	50	0.5	2002-10-18	101.0	Jgr	CH-7
CH-01701	동내면	사암리	1220-1	신고	2200203818	생활용	30	50	10	25	0.5	2002-11-13	99.7	Jgr	CH-7
CH-01702	동내면	사암리	1222	신고	2200203817	농업용	30	50	20	25	0.5	2002-11-13	99.5	Jgr	CH-7
CH-01703	동내면	사암리	1223-3	신고	2200201539	생활용	30	40	10	15	0.5	2002-10-18	101.0	Jgr	CH-7
CH-01704	동내면	사암리	1225	신고	2200203673	생활용	15	50	8	25	0.5	2002-11-13	101.0	Jgr	CH-7
CH-01705	동내면	사암리	1226-10	신고	2200209289	생활용	40	40	7	15	0.5	2002-11-16	103.0	Jgr	CH-7
CH-01706	동내면	사암리	1226-3	신고	2200209284	생활용	30	50	5	25	0.5	2002-11-16	103.0	Jgr	CH-7
CH-01707	동내면	사암리	1226-4	신고	2200209345	생활용	30	50	5	25	0.5	2002-11-16	103.0	Jgr	CH-7
CH-01708	동내면	사암리	1226-9	신고	2200206287	생활용	30	40	15	30	0.5	2002-11-14	103.3	Jgr	CH-7
CH-01709	동내면	사암리	1229-1	신고	2200201534	생활용	20	40	10	20	0.5	2002-10-18	102.0	Jgr	CH-7
CH-01710	동내면	사암리	1232-1	신고	2200209344	생활용	8	30	10	15	0.5	2002-11-16	107.0	Jgr	CH-7

관정번호	읍면동	리	번지	허가형태	허가신고번호	용도	심도 (m)	구경 (mm)	양수능력	토출관직경 (mm)	펌프마력 (HP)	개발일자	표고	지질기호	소유역
CH-01711	동내면	사암리	1232-1	신고	2200210091	생활용	30	40	7	15	0.5	2002-11-16	107.0	Jgr	CH-7
CH-01712	동내면	사암리	1233	신고	2200210150	생활용	30	40	5	15	0.5	2002-11-16	101.1	Jgr	CH-7
CH-01713	동내면	사암리	1234-4	신고	2200210139	생활용	30	40	5	15	0.5	2002-11-16	101.1	Jgr	CH-7
CH-01714	동내면	사암리	1234-6	신고	2200210138	생활용	30	30	5	15	0.5	2002-11-16	110.2	Jgr	CH-7
CH-01715	동내면	사암리	1236	신고	2200206307	생활용	40	40	8	15	0.5	2002-11-14	110.2	Jgr	CH-7
CH-01716	동내면	사암리	1238-1	신고	2200200748	생활용	15	32	7	15	0.5	2002-09-26	110.2	Jgr	CH-7
CH-01717	동내면	사암리	1239-1	신고	2200209288	생활용	40	40	10	15	0.5	2002-11-16	110.2	Jgr	CH-7
CH-01718	동내면	사암리	1240-1	신고	2200202318	생활용	30	50	10	25	0.5	2002-10-29	110.2	Jgr	CH-7
CH-01719	동내면	사암리	1243-1	신고	2200201533	농업용	30	30	10	30	0.5	2002-10-18	110.2	Jgr	CH-7
CH-01720	동내면	사암리	1245-1	신고	2200202294	생활용	35	20	10	20	0.5	2002-10-29	110.2	Jgr	CH-7
CH-01721	동내면	사암리	1245-2	신고	2200201532	생활용	30	30	15	15	0.5	2002-10-18	110.2	Jgr	CH-7
CH-01722	동내면	사암리	1248-1	신고	2200210153	생활용	30	40	5	15	0.5	2002-11-16	110.2	Jgr	CH-7
CH-01723	동내면	사암리	1249	신고	2200203816	생활용	30	50	10	25	0.5	2002-11-13	99.5	Jgr	CH-7
CH-01724	동내면	사암리	1249-13	신고	2200202787	생활용	20	50	10	25	0.5	2002-11-04	99.5	Jgr	CH-7
CH-01725	동내면	사암리	1249-3	신고	2200203820	생활용	20	40	10	15	0.3	2002-11-13	99.5	Jgr	CH-7
CH-01726	동내면	사암리	1250	신고	2200210206	생활용	25	50	10	25	0.5	2002-11-16	99.9	Jgr	CH-7
CH-01727	동내면	사암리	1251-1	신고	2200210205	공업용	25	50	15	20	0.3	2002-11-16	99.5	Jgr	CH-7
CH-01728	동내면	사암리	1260-1	신고	2200202140	농업용	25	50	10	25	0.5	2002-10-28	99.2	Jgr	CH-7
CH-01729	동내면	사암리	1260-1	신고	2200202141	생활용	30	50	10	25	0.5	2002-10-28	99.2	Jgr	CH-7
CH-01730	동내면	사암리	1293-37	신고	2200202779	농업용	33	60	15	40	0.5	2002-11-04	120.0	Jgr	CH-7
CH-01731	동내면	사암리	1293-37	신고	2200202778	농업용	30	60	15	40	0.5	2002-11-04	120.0	Jgr	CH-7
CH-01732	동내면	사암리	1293-61	신고	2200201501	농업용	30	40	10	25	0.5	2002-10-18	116.5	Jgr	CH-7
CH-01733	동내면	사암리	1293-63	신고	2200209311	생활용	20	40	15	40	0.5	2002-11-16	117.0	Jgr	CH-7
CH-01734	동내면	사암리	1293-64	신고	2200209310	생활용	15	50	15	15	0.5	2002-11-16	117.0	Jgr	CH-7
CH-01735	동내면	사암리	136	신고	2200400027	생활용	24	50	20	15	1.0	2004-02-16	198.0	Jgr	CH-7
CH-01736	동내면	사암리	137	신고	2200210152	농업용	50	40	15	40	0.5	2002-11-16	190.0	Jgr	CH-7
CH-01737	동내면	사암리	150	신고	2200210148	생활용	30	40	5	15	0.5	2002-11-16	127.7	Jgr	CH-7
CH-01738	동내면	사암리	179-2	신고	2199700118	농업용	20	50	20	20	0.5	1997-06-23	150.0	Jgr	CH-7
CH-01739	동내면	사암리	179-2	신고	2200206272	농업용	33	40	10	25	0.5	2002-11-14	150.0	Jgr	CH-7
CH-01740	동내면	사암리	191	신고	2200200783	생활용	30	40	7	15	0.5	2002-09-26	130.9	Jgr	CH-7

관정번호	읍면동	리	번지	허가형태	허가신고번호	용도	심도 (m)	구경 (mm)	양수능력	토출관직경 (mm)	펌프마력 (HP)	개발일자	표고	지질기호	소유역
CH-01741	동내면	사암리	191-1	신고	2200206289	농업용	33	40	10	25	0.5	2002-11-14	130.9	Jgr	CH-7
CH-01742	동내면	사암리	194-1	신고	2200200761	농업용	30	40	10	40	0.5	2002-09-26	127.7	Jgr	CH-7
CH-01743	동내면	사암리	198-1	신고	2200206241	생활용	33	40	15	30	0.5	2002-11-14	127.5	Jgr	CH-7
CH-01744	동내면	사암리	239	신고	2200210161	생활용	30	40	10	35	0.5	2002-11-16	158.1	Jgr	CH-7
CH-01745	동내면	사암리	242	신고	2200206248	생활용	30	40	15	30	0.5	2002-11-14	175.0	Jgr	CH-7
CH-01746	동내면	사암리	245	신고	2200200916	생활용	27	40	7	15	0.5	2002-10-01	160.0	Jgr	CH-7
CH-01747	동내면	사암리	253-1	신고	2200209318	생활용	27	40	5	15	0.5	2002-11-16	158.1	Jgr	CH-7
CH-01748	동내면	사암리	258	신고	2200203684	생활용	27	40	10	35	0.5	2002-11-13	150.0	Jgr	CH-7
CH-01749	동내면	사암리	261	신고	2200201527	생활용	27	40	10	36	0.5	2002-10-18	148.3	Jgr	CH-7
CH-01750	동내면	사암리	263-1	신고	2200210164	생활용	30	40	10	30	0.5	2002-11-16	145.0	Jgr	CH-7
CH-01751	동내면	사암리	264	신고	2200201530	생활용	27	40	10	34	0.5	2002-10-18	148.3	Jgr	CH-7
CH-01752	동내면	사암리	265	신고	2200201131	생활용	30	40	6	36	0.5	2002-10-08	145.0	Jgr	CH-7
CH-01753	동내면	사암리	273-1	신고	2200200750	생활용	27	50	7	15	0.5	2002-09-26	140.0	Jgr	CH-7
CH-01754	동내면	사암리	273-1	신고	2200200792	농업용	23	50	20	50	1.0	2002-09-26	140.0	Jgr	CH-7
CH-01755	동내면	사암리	277	신고	2200200790	농업용	25	50	3	50	0.5	2002-09-26	140.0	Jgr	CH-7
CH-01756	동내면	사암리	282	신고	2200201135	농업용	30	40	10	40	0.5	2002-10-08	134.9	Jgr	CH-7
CH-01757	동내면	사암리	283	신고	2200210083	생활용	20	50	5	15	0.5	2002-11-16	134.9	Jgr	CH-7
CH-01758	동내면	사암리	285	신고	2200200787	생활용	27	35	7	15	0.5	2002-09-26	134.9	Jgr	CH-7
CH-01759	동내면	사암리	296	신고	2200201139	생활용	24	50	7	46	0.5	2002-10-08	139.5	Jgr	CH-7
CH-01760	동내면	사암리	301-1	신고	2200201138	생활용	24	35	7	30	0.5	2002-10-08	155.0	Jgr	CH-7
CH-01761	동내면	사암리	301-1	신고	2200201525	생활용	27	40	10	20	0.5	2002-10-18	155.0	Jgr	CH-7
CH-01762	동내면	사암리	30-2	신고	2200200470	생활용	80	200	40	50	7.5	2002-09-02	250.0	PCeccgn	CH-7
CH-01763	동내면	사암리	30-2	신고	2200200471	생활용	70	300	40	50	7.5	2002-09-02	365.0	PCeccgn	CH-7
CH-01764	동내면	사암리	302-2	신고	2200200915	농업용	30	40	10	40	0.5	2002-10-01	155.0	Jgr	CH-7
CH-01765	동내면	사암리	304-2	신고	2200200789	생활용	27	40	20	40	1.0	2002-09-26	155.0	Jgr	CH-7
CH-01766	동내면	사암리	305-4	신고	2200400305	생활용	14	50	10	20	0.5	2004-11-16	177.9	Jgr	CH-7
CH-01767	동내면	사암리	313-2	신고	2200200749	생활용	20	40	25	40	1.0	2002-09-26	155.0	Jgr	CH-7
CH-01768	동내면	사암리	317-3	신고	2200201136	생활용	27	40	10	15	0.5	2002-10-08	144.9	Jgr	CH-7
CH-01769	동내면	사암리	317-7	신고	2199900009	농업용	100	200	30	25	1.0	1999-02-05	155.0	Jgr	CH-7
CH-01770	동내면	사암리	318	신고	2200210190	생활용	10	50	5	15	0.5	2002-11-16	144.9	Jgr	CH-7

관정번호	읍면동	리	번지	허가형태	허가신고번호	용도	심도 (m)	구경 (mm)	양수능력	토출관직경 (mm)	펌프마력 (HP)	개발일자	표고	지질기호	소유역
CH-01771	동내면	사암리	320-1	신고	2200201132	생활용	40	40	7	15	1.0	2002-10-08	144.9	Jgr	CH-7
CH-01772	동내면	사암리	321-6	신고	2200200914	생활용	27	40	7	34	0.5	2002-10-01	145.5	Jgr	CH-7
CH-01773	동내면	사암리	321-7	신고	2200210165	생활용	27	40	10	30	0.5	2002-11-16	144.9	Jgr	CH-7
CH-01774	동내면	사암리	323	신고	2200200793	농업용	20	40	25	40	1.0	2002-09-26	144.5	Jgr	CH-7
CH-01775	동내면	사암리	324	신고	2200210170	생활용	40	50	10	25	0.5	2002-11-16	144.9	Jgr	CH-7
CH-01776	동내면	사암리	326	신고	2200200913	생활용	40	40	10	40	0.5	2002-10-01	149.5	Jgr	CH-7
CH-01777	동내면	사암리	330	신고	2200200760	농업용	8	50	10	15	0.5	2002-09-26	145.5	Jgr	CH-7
CH-01778	동내면	사암리	354-20	신고	2200202138	농업용	30	50	10	25	0.5	2002-10-28	98.0	Jgr	CH-7
CH-01779	동내면	사암리	356-4	신고	2200210626	생활용	20	50	20	20	0.5	2002-11-20	155.0	Jgr	CH-7
CH-01780	동내면	사암리	407	신고	2200201519	농업용	30	50	10	25	0.5	2002-10-18	190.0	Jgr	CH-7
CH-01781	동내면	사암리	418	신고	2200201508	농업용	35	40	10	40	0.5	2002-10-18	195.0	Jgr	CH-7
CH-01782	동내면	사암리	432-2	신고	2200200086	생활용	50	125	17	32	1.0	2002-05-06	200.0	Jgr	CH-7
CH-01783	동내면	사암리	434	신고	2200400150	생활용	100	150	10	20	1.0	2004-05-17	200.0	Jgr	CH-7
CH-01784	동내면	사암리	453-5	신고	2200201556	생활용	70	50	10	15	0.5	2002-10-18	155.7	Jgr	CH-7
CH-01785	동내면	사암리	454-4	신고	2200202298	생활용	30	50	10	25	0.5	2002-10-29	151.6	Jgr	CH-7
CH-01786	동내면	사암리	458-3	신고	2200203780	생활용	20	50	10	15	0.5	2002-11-13	151.6	Jgr	CH-7
CH-01787	동내면	사암리	458-3	신고	2200203781	농업용	20	50	10	15	0.3	2002-11-13	151.6	Jgr	CH-7
CH-01788	동내면	사암리	458-6	신고	2200202775	생활용	30	50	10	25	0.5	2002-11-04	151.6	Jgr	CH-7
CH-01789	동내면	사암리	480	신고	2200203779	농업용	25	50	10	15	0.5	2002-11-13	163.5	Jgr	CH-7
CH-01790	동내면	사암리	488	신고	2200201478	생활용	30	50	10	50	0.5	2002-10-18	153.5	Jgr	CH-7
CH-01791	동내면	사암리	491	신고	2200203813	생활용	43	50	10	3	0.5	2002-11-13	153.5	Jgr	CH-7
CH-01792	동내면	사암리	495	신고	2200202817	농업용	30	50	10	25	0.5	2002-11-04	146.6	Jgr	CH-7
CH-01793	동내면	사암리	499	신고	2200203776	생활용	60	50	10	15	1.0	2002-11-13	146.6	Jgr	CH-7
CH-01794	동내면	사암리	508	신고	2200209294	농업용	25	40	15	40	0.5	2002-11-16	146.0	Jgr	CH-7
CH-01795	동내면	사암리	513	신고	2200201498	농업용	10	40	10	40	0.5	2002-10-18	140.0	Jgr	CH-7
CH-01796	동내면	사암리	516	신고	2200201475	농업용	30	32	10	32	0.5	2002-10-18	133.0	Jgr	CH-7
CH-01797	동내면	사암리	517-1	신고	2200201490	생활용	30	32	10	15	0.5	2002-10-18	135.0	Jgr	CH-7
CH-01798	동내면	사암리	518-1	신고	2200201549	생활용	40	40	10	15	0.5	2002-10-18	133.0	Jgr	CH-7
CH-01799	동내면	사암리	527-1	신고	2200201554	생활용	10	50	10	15	0.5	2002-10-18	137.0	Jgr	CH-7
CH-01800	동내면	사암리	527-2	신고	2200201559	생활용	30	40	10	40	0.5	2002-10-18	137.0	Jgr	CH-7

관정번호	읍면동	리	번지	허가형태	허가신고번호	용도	심도 (m)	구경 (mm)	양수능력	토출관직경 (mm)	펌프마력 (HP)	개발일자	표고	지질기호	소유역
CH-01801	동내면	사암리	530-3	신고	2200201520	생활용	10	30	10	25	0.5	2002-10-18	145.0	Jgr	CH-7
CH-01802	동내면	사암리	538-1	신고	2200200753	생활용	27	30	25	30	1.0	2002-09-26	139.5	Jgr	CH-7
CH-01803	동내면	사암리	541-2	신고	2200203680	생활용	27	40	8	35	0.5	2002-11-13	139.5	Jgr	CH-7
CH-01804	동내면	사암리	555-1	신고	2200201526	농업용	30	40	10	36	0.5	2002-10-18	133.5	Jgr	CH-7
CH-01805	동내면	사암리	555-2	신고	2199500072	농업용	120	250	150	50	7.5	1995-10-19	133.5	Jgr	CH-7
CH-01806	동내면	사암리	559	신고	2200200786	농업용	27	35	10	35	0.5	2002-09-26	129.8	Jgr	CH-7
CH-01807	동내면	사암리	566	신고	2200200791	농업용	25	50	3	50	0.5	2002-09-26	127.7	Jgr	CH-7
CH-01808	동내면	사암리	572	신고	2200201134	생활용	30	35	10	15	0.5	2002-10-08	129.0	Jgr	CH-7
CH-01809	동내면	사암리	578	신고	2200206274	농업용	33	40	10	25	0.5	2002-11-14	118.3	Jgr	CH-7
CH-01810	동내면	사암리	581	신고	2200210081	농업용	30	40	20	40	0.5	2002-11-16	118.3	Jgr	CH-7
CH-01811	동내면	사암리	587	신고	2200206267	농업용	33	40	10	25	0.5	2002-11-14	122.5	Jgr	CH-7
CH-01812	동내면	사암리	588	신고	2200201551	농업용	4	20	10	20	0.5	2002-10-18	122.5	Jgr	CH-7
CH-01813	동내면	사암리	589-1	신고	2200203683	농업용	27	40	10	35	0.5	2002-11-13	122.5	Jgr	CH-7
CH-01814	동내면	사암리	594-1	신고	2200201529	농업용	30	40	10	36	0.5	2002-10-18	125.0	Jgr	CH-7
CH-01815	동내면	사암리	597	신고	2199500073	농업용	120	250	150	50	7.5	1995-10-19	127.7	Jgr	CH-7
CH-01816	동내면	사암리	606-2	신고	2200210040	농업용	30	40	20	40	0.5	2002-11-16	129.8	Jgr	CH-7
CH-01817	동내면	사암리	626-1	신고	2200210025	생활용	50	40	7	15	0.5	2002-11-16	132.5	Jgr	CH-7
CH-01818	동내면	사암리	631	신고	2200209377	농업용	50	50	5	15	0.5	2002-11-16	127.7	Jgr	CH-7
CH-01819	동내면	사암리	632-3	신고	2199700119	농업용	20	50	20	20	0.5	1997-06-23	122.4	Jgr	CH-7
CH-01820	동내면	사암리	633	신고	2200206246	농업용	33	40	10	25	0.5	2002-11-14	122.4	Jgr	CH-7
CH-01821	동내면	사암리	634	신고	2200203685	농업용	27	40	10	35	0.5	2002-11-13	120.0	Jgr	CH-7
CH-01822	동내면	사암리	638	신고	2200206378	농업용	33	40	10	25	0.5	2002-11-15	121.9	Jgr	CH-7
CH-01823	동내면	사암리	640-1	신고	2200210070	생활용	19	40	5	15	0.5	2002-11-16	120.0	Jgr	CH-7
CH-01824	동내면	사암리	640-5	신고	2200210039	생활용	33	40	7	15	0.5	2002-11-16	120.0	Jgr	CH-7
CH-01825	동내면	사암리	640-7	신고	2200210038	농업용	33	40	10	40	0.5	2002-11-16	120.0	Jgr	CH-7
CH-01826	동내면	사암리	645	신고	2200206291	농업용	33	40	10	25	0.5	2002-11-14	120.0	Jgr	CH-7
CH-01827	동내면	사암리	646	신고	2200203810	농업용	30	40	15	30	0.5	2002-11-13	121.9	Jgr	CH-7
CH-01828	동내면	사암리	647	신고	2200203811	생활용	30	40	10	15	0.5	2002-11-13	121.9	Jgr	CH-7
CH-01829	동내면	사암리	648	신고	2200210046	생활용	50	40	7	15	0.5	2002-11-16	121.9	Jgr	CH-7
CH-01830	동내면	사암리	650	신고	2200210044	농업용	50	40	20	40	0.5	2002-11-16	121.9	Jgr	CH-7

관정번호	읍면동	리	번지	허가형태	허가신고번호	용도	심도 (m)	구경 (mm)	양수능력	토출관직경 (mm)	펌프마력 (HP)	개발일자	표고	지질기호	소유역
CH-01831	동내면	사암리	651-1	신고	2200206284	농업용	33	40	10	25	0.5	2002-11-14	120.0	Jgr	CH-7
CH-01832	동내면	사암리	655	신고	2200206302	농업용	30	80	30	50	0.5	2002-11-14	128.3	Jgr	CH-7
CH-01833	동내면	사암리	667-3	신고	2200206281	농업용	33	40	10	25	0.5	2002-11-14	122.0	Jgr	CH-7
CH-01834	동내면	사암리	669	신고	2200210035	농업용	33	40	20	40	0.5	2002-11-16	120.0	Jgr	CH-7
CH-01835	동내면	사암리	670	신고	2200210042	농업용	50	40	20	40	0.5	2002-11-16	121.0	Jgr	CH-7
CH-01836	동내면	사암리	672	신고	2200210077	농업용	30	40	20	40	0.5	2002-11-16	117.7	Jgr	CH-7
CH-01837	동내면	사암리	673	신고	2200201637	농업용	40	40	10	25	0.5	2002-10-21	118.5	Jgr	CH-7
CH-01838	동내면	사암리	674	신고	2200206282	농업용	33	40	10	25	0.5	2002-11-14	118.3	Jgr	CH-7
CH-01839	동내면	사암리	675	신고	2200206275	농업용	33	40	10	25	0.5	2002-11-14	118.3	Jgr	CH-7
CH-01840	동내면	사암리	680-1	신고	2200206242	농업용	33	40	10	25	0.5	2002-11-14	118.5	Jgr	CH-7
CH-01841	동내면	사암리	686	신고	2200206247	농업용	33	40	10	25	0.5	2002-11-14	117.7	Jgr	CH-7
CH-01842	동내면	사암리	688	신고	2200210036	농업용	33	40	20	40	0.5	2002-11-16	117.7	Jgr	CH-7
CH-01843	동내면	사암리	691	신고	2200210066	농업용	20	40	15	40	0.5	2002-11-16	117.7	Jgr	CH-7
CH-01844	동내면	사암리	692	신고	2200206379	농업용	30	40	10	25	0.5	2002-11-15	117.7	Jgr	CH-7
CH-01845	동내면	사암리	695	신고	2200210068	농업용	19	40	20	40	0.5	2002-11-16	111.0	Jgr	CH-7
CH-01846	동내면	사암리	699-1	신고	2200210033	농업용	30	40	20	40	0.5	2002-11-16	115.0	Jgr	CH-7
CH-01847	동내면	사암리	700-1	신고	2200210073	생활용	30	40	10	40	0.5	2002-11-16	115.0	Jgr	CH-7
CH-01848	동내면	사암리	700-5	신고	2200210072	농업용	16	40	20	40	0.5	2002-11-16	115.0	Jgr	CH-7
CH-01849	동내면	사암리	702-1	신고	2200206269	농업용	33	40	15	30	0.5	2002-11-14	117.7	Jgr	CH-7
CH-01850	동내면	사암리	702-3	신고	2200210067	생활용	18	40	5	15	0.5	2002-11-16	120.9	Jgr	CH-7
CH-01851	동내면	사암리	702-9	신고	2200206268	생활용	33	40	10	25	0.5	2002-11-14	117.7	Jgr	CH-7
CH-01852	동내면	사암리	705-1	신고	2200210043	농업용	50	40	20	40	0.5	2002-11-16	120.0	Jgr	CH-7
CH-01853	동내면	사암리	706	신고	2200210045	농업용	50	40	20	40	0.5	2002-11-16	117.0	Jgr	CH-7
CH-01854	동내면	사암리	707-1	신고	2200210071	농업용	33	40	20	40	0.5	2002-11-16	115.0	Jgr	CH-7
CH-01855	동내면	사암리	709	신고	2200210023	농업용	30	40	20	40	0.5	2002-11-16	115.0	Jgr	CH-7
CH-01856	동내면	사암리	710-1	신고	2200201146	농업용	30	40	15	40	0.5	2002-10-08	108.0	Jgr	CH-7
CH-01857	동내면	사암리	710-3	신고	2200210074	생활용	18	40	20	40	0.5	2002-11-16	111.0	Jgr	CH-7
CH-01858	동내면	사암리	712	신고	2200210082	농업용	30	40	20	40	0.5	2002-11-16	108.0	Jgr	CH-7
CH-01859	동내면	사암리	714-2	신고	2200210146	농업용	40	40	15	40	0.5	2002-11-16	108.0	Jgr	CH-7
CH-01860	동내면	사암리	720-1	신고	2200209408	농업용	30	40	15	40	0.5	2002-11-16	101.7	Jgr	CH-7

관정번호	읍면동	리	번지	허가형태	허가신고번호	용도	심도 (m)	구경 (mm)	양수능력	토출관직경 (mm)	펌프마력 (HP)	개발일자	표고	지질기호	소유역
CH-01861	동내면	사암리	720-1	신고	2200209409	농업용	30	40	10	40	0.5	2002-11-16	101.7	Jgr	CH-7
CH-01862	동내면	사암리	725	신고	2200210145	생활용	30	50	5	15	0.5	2002-11-16	108.0	Jgr	CH-7
CH-01863	동내면	사암리	726-1	신고	2200209403	생활용	30	25	15	25	0.5	2002-11-16	108.0	Jgr	CH-7
CH-01864	동내면	사암리	729	신고	2200209410	생활용	30	40	5	15	0.5	2002-11-16	108.0	Jgr	CH-7
CH-01865	동내면	사암리	730-1	신고	2200210144	생활용	20	40	5	15	0.5	2002-11-16	107.0	Jgr	CH-7
CH-01866	동내면	사암리	732-2	신고	2200210149	농업용	10	40	25	40	0.5	2002-11-16	110.2	Jgr	CH-7
CH-01867	동내면	사암리	732-3	신고	2200209406	생활용	20	40	7	15	0.5	2002-11-16	115.2	Jgr	CH-7
CH-01868	동내면	사암리	735	신고	2200210141	생활용	30	4	5	15	0.5	2002-11-16	101.1	Jgr	CH-7
CH-01869	동내면	사암리	735-3	신고	2200210142	생활용	20	15	2	15	0.5	2002-11-16	107.0	Jgr	CH-7
CH-01870	동내면	사암리	738-2	신고	2200203677	생활용	30	50	8	15	0.5	2002-11-13	103.0	Jgr	CH-7
CH-01871	동내면	사암리	738-3	신고	2200201147	농업용	30	40	15	40	0.5	2002-10-08	101.7	Jgr	CH-7
CH-01872	동내면	사암리	738-4	신고	2200210028	생활용	30	40	7	15	0.5	2002-11-16	103.0	Jgr	CH-7
CH-01873	동내면	사암리	738-5	신고	2200210151	생활용	30	40	5	15	0.5	2002-11-16	103.0	Jgr	CH-7
CH-01874	동내면	사암리	738-6	신고	2200210093	농업용	30	40	15	40	0.5	2002-11-16	101.7	Jgr	CH-7
CH-01875	동내면	사암리	740-3	신고	2200201531	농업용	30	30	10	30	0.5	2002-10-18	108.1	Jgr	CH-7
CH-01876	동내면	사암리	743-1	신고	2200201471	농업용	28	40	10	40	0.5	2002-10-18	109.4	Jgr	CH-7
CH-01877	동내면	사암리	751-3	신고	2200201491	농업용	15	50	10	50	0.5	2002-10-18	111.0	Jgr	CH-7
CH-01878	동내면	사암리	753-1	신고	2200210098	농업용	24	50	20	20	0.5	2002-11-16	112.5	Jgr	CH-7
CH-01879	동내면	사암리	753-4	신고	2200210099	농업용	25	50	20	40	0.5	2002-11-16	116.0	Jgr	CH-7
CH-01880	동내면	사암리	754-1	신고	2200210095	생활용	24	50	7	20	0.5	2002-11-16	112.5	Jgr	CH-7
CH-01881	동내면	사암리	755	신고	2200201540	생활용	30	100	10	40	0.5	2002-10-18	117.3	Jgr	CH-7
CH-01882	동내면	사암리	755-1	신고	2200201541	생활용	30	100	10	40	0.5	2002-10-18	117.3	Jgr	CH-7
CH-01883	동내면	사암리	758	신고	2200210097	농업용	24	50	7	40	0.5	2002-11-16	112.5	Jgr	CH-7
CH-01884	동내면	사암리	761	신고	2200210041	농업용	30	40	20	40	0.5	2002-11-16	112.5	Jgr	CH-7
CH-01885	동내면	사암리	763-2	신고	2200201465	농업용	30	40	10	40	0.5	2002-10-18	111.7	Jgr	CH-7
CH-01886	동내면	사암리	763-6	신고	2200203775	농업용	30	50	15	30	0.5	2002-11-13	111.7	Jgr	CH-7
CH-01887	동내면	사암리	765	신고	2200201145	농업용	30	40	15	40	0.5	2002-10-08	109.4	Jgr	CH-7
CH-01888	동내면	사암리	766	신고	2200206319	농업용	40	40	10	25	0.5	2002-11-14	109.4	Jgr	CH-7
CH-01889	동내면	사암리	766	신고	2200200747	농업용	20	50	140	40	0.5	2002-09-26	108.1	Jgr	CH-7
CH-01890	동내면	사암리	769	신고	2200209314	농업용	30	50	15	25	0.5	2002-11-16	101.7	Jgr	CH-7

관정번호	읍면동	리	번지	허가형태	허가신고번호	용도	심도 (m)	구경 (mm)	양수능력	토출관직경 (mm)	펌프마력 (HP)	개발일자	표고	지질기호	소유역
CH-01891	동내면	사암리	770	신고	2200206318	농업용	30	50	10	25	0.5	2002-11-14	111.4	Jgr	CH-7
CH-01892	동내면	사암리	776	신고	2200209405	농업용	30	40	15	40	0.5	2002-11-16	108.0	Jgr	CH-7
CH-01893	동내면	사암리	778-1	신고	2200209404	농업용	30	25	20	25	1.0	2002-11-16	108.0	Jgr	CH-7
CH-01894	동내면	사암리	779-1	신고	2200201148	농업용	30	40	15	40	0.5	2002-10-08	108.0	Jgr	CH-7
CH-01895	동내면	사암리	779-3	신고	2200201487	농업용	30	40	10	25	0.5	2002-10-18	108.0	Jgr	CH-7
CH-01896	동내면	사암리	782	신고	2200203819	농업용	20	50	20	25	0.5	2002-11-13	108.0	Jgr	CH-7
CH-01897	동내면	사암리	783	신고	2200210026	농업용	30	40	20	40	0.5	2002-11-16	108.0	Jgr	CH-7
CH-01898	동내면	사암리	785	신고	2200201149	농업용	20	25	15	25	0.5	2002-10-08	111.4	Jgr	CH-7
CH-01899	동내면	사암리	786-1	신고	2200210027	농업용	30	40	20	40	0.5	2002-11-16	108.0	Jgr	CH-7
CH-01900	동내면	사암리	786-2	신고	2200210147	농업용	30	40	15	40	0.5	2002-11-16	108.0	Jgr	CH-7
CH-01901	동내면	사암리	788	신고	2200206283	농업용	33	40	10	25	0.5	2002-11-14	113.1	Jgr	CH-7
CH-01902	동내면	사암리	799-2	신고	2200206382	농업용	30	40	10	25	0.5	2002-11-15	113.5	Jgr	CH-7
CH-01903	동내면	사암리	804	신고	2200210185	생활용	10	50	5	25	0.5	2002-11-16	116.0	Jgr	CH-7
CH-01904	동내면	사암리	804	신고	2200210186	농업용	30	50	20	25	0.5	2002-11-16	116.0	Jgr	CH-7
CH-01905	동내면	사암리	806-1	신고	2200201474	생활용	27	40	10	15	0.5	2002-10-18	116.0	Jgr	CH-7
CH-01906	동내면	사암리	806-4	신고	2200201470	농업용	30	40	10	40	0.5	2002-10-18	116.0	Jgr	CH-7
CH-01907	동내면	사암리	817-3	신고	2200201500	생활용	70	40	10	25	0.5	2002-10-18	121.0	Jgr	CH-7
CH-01908	동내면	사암리	817-8	신고	2200201512	생활용	7	40	10	15	0.5	2002-10-18	121.0	Jgr	CH-7
CH-01909	동내면	사암리	818-1	신고	2200206313	농업용	25	50	30	50	1.0	2002-11-14	126.9	Jgr	CH-7
CH-01910	동내면	사암리	819	신고	2200209315	농업용	15	50	10	25	0.5	2002-11-16	124.6	Jgr	CH-7
CH-01911	동내면	사암리	821	신고	2200201557	농업용	30	50	10	25	0.5	2002-10-18	124.6	Jgr	CH-7
CH-01912	동내면	사암리	824-4	신고	2200201481	생활용	30	40	10	15	0.5	2002-10-18	116.0	Jgr	CH-7
CH-01913	동내면	사암리	826-1	신고	2200201480	생활용	30	50	10	15	0.5	2002-10-18	124.6	Jgr	CH-7
CH-01914	동내면	사암리	834-2	신고	2200210265	생활용	30	50	10	25	0.5	2002-11-16	116.0	Jgr	CH-7
CH-01915	동내면	사암리	834-3	신고	2200209300	생활용	20	40	15	40	0.5	2002-11-16	119.5	Jgr	CH-7
CH-01916	동내면	사암리	836-1	신고	2200201463	농업용	30	40	10	40	0.5	2002-10-18	110.7	Jgr	CH-7
CH-01917	동내면	사암리	838-1	신고	2200201144	농업용	30	40	10	40	0.5	2002-10-08	111.0	Jgr	CH-7
CH-01918	동내면	사암리	841-1	신고	2200201560	농업용	30	40	10	40	0.5	2002-10-18	116.7	Jgr	CH-7
CH-01919	동내면	사암리	846-1	신고	2200201486	농업용	30	40	10	25	0.5	2002-10-18	111.0	Jgr	CH-7
CH-01920	동내면	사암리	846-2	신고	2200201485	농업용	30	40	10	25	0.5	2002-10-18	111.0	Jgr	CH-7

관정번호	읍면동	리	번지	허가형태	허가신고번호	용도	심도 (m)	구경 (mm)	양수능력	토출관직경 (mm)	펌프마력 (HP)	개발일자	표고	지질기호	소유역
CH-01921	동내면	사암리	846-3	신고	2200201484	농업용	30	40	10	25	0.5	2002-10-18	111.0	Jgr	CH-7
CH-01922	동내면	사암리	853-2	신고	2200206315	생활용	30	40	10	25	1.0	2002-11-14	119.5	Jgr	CH-7
CH-01923	동내면	사암리	855	신고	2200209297	농업용	20	40	15	30	0.5	2002-11-16	114.3	Jgr	CH-7
CH-01924	동내면	사암리	856	신고	2200209291	농업용	20	40	15	40	0.5	2002-11-16	116.7	Jgr	CH-7
CH-01925	동내면	사암리	863	신고	2200206314	농업용	30	50	30	50	1.0	2002-11-14	126.0	Jgr	CH-7
CH-01926	동내면	사암리	867-10	신고	2200202295	생활용	20	75	5	25	0.3	2002-10-29	131.0	Jgr	CH-7
CH-01927	동내면	사암리	867-11	신고	2200206306	생활용	30	50	8	15	0.5	2002-11-14	131.0	Jgr	CH-7
CH-01928	동내면	사암리	867-3	신고	2200202776	생활용	30	60	10	20	0.5	2002-11-04	121.0	Jgr	CH-7
CH-01929	동내면	사암리	867-5	신고	2200201548	생활용	30	40	10	25	0.5	2002-10-18	126.0	Jgr	CH-7
CH-01930	동내면	사암리	867-7	신고	2200206288	생활용	30	40	10	15	0.5	2002-11-14	126.0	Jgr	CH-7
CH-01931	동내면	사암리	867-9	신고	2200206305	생활용	35	40	8	15	0.5	2002-11-14	126.0	Jgr	CH-7
CH-01932	동내면	사암리	868-1	신고	2200202132	생활용	30	32	10	18	0.5	2002-10-28	119.5	Jgr	CH-7
CH-01933	동내면	사암리	869-1	신고	2200202130	농업용	30	50	10	32	0.5	2002-10-28	117.5	Jgr	CH-7
CH-01934	동내면	사암리	870-1	신고	2200209293	농업용	20	40	15	40	0.5	2002-11-16	114.3	Jgr	CH-7
CH-01935	동내면	사암리	874-1	신고	2200202134	농업용	20	40	10	25	0.5	2002-10-28	116.5	Jgr	CH-7
CH-01936	동내면	사암리	879	신고	2200202135	농업용	25	40	10	25	0.5	2002-10-28	116.5	Jgr	CH-7
CH-01937	동내면	사암리	881-1	신고	2200201493	농업용	15	40	10	40	0.5	2002-10-18	116.5	Jgr	CH-7
CH-01938	동내면	사암리	882	신고	2200202816	농업용	30	60	15	45	0.5	2002-11-04	120.0	Jgr	CH-7
CH-01939	동내면	사암리	887-1	신고	2200209313	농업용	15	40	10	40	0.5	2002-11-16	119.7	Jgr	CH-7
CH-01940	동내면	사암리	888	신고	2200209309	농업용	20	50	15	15	0.5	2002-11-16	116.5	Jgr	CH-7
CH-01941	동내면	사암리	888	신고	2200209312	농업용	18	50	5	15	1.0	2002-11-16	119.7	Jgr	CH-7
CH-01942	동내면	사암리	890	신고	2200201513	생활용	20	40	10	15	0.5	2002-10-18	116.5	Jgr	CH-7
CH-01943	동내면	사암리	890	신고	2200210051	생활용	30	50	7	15	1.0	2002-11-16	119.7	Jgr	CH-7
CH-01944	동내면	사암리	893	신고	2200206317	농업용	30	40	10	40	0.5	2002-11-14	121.0	Jgr	CH-7
CH-01945	동내면	사암리	893-1	신고	2200201518	생활용	4	40	10	15	0.5	2002-10-18	119.7	Jgr	CH-7
CH-01946	동내면	사암리	901-1	신고	2200201544	생활용	10	40	10	15	0.5	2002-10-18	126.9	Jgr	CH-7
CH-01947	동내면	사암리	901-1	신고	2200201545	농업용	40	40	10	25	0.5	2002-10-18	126.9	Jgr	CH-7
CH-01948	동내면	사암리	902	신고	2200201515	농업용	10	50	10	15	0.5	2002-10-18	126.9	Jgr	CH-7
CH-01949	동내면	사암리	905-8	신고	2200201509	농업용	15	30	10	30	1.0	2002-10-18	126.4	Jgr	CH-7
CH-01950	동내면	사암리	915-4	신고	2200203782	농업용	12	40	20	40	0.5	2002-11-13	126.0	Jgr	CH-7

관정번호	읍면동	리	번지	허가형태	허가신고번호	용도	심도 (m)	구경 (mm)	양수능력	토출관직경 (mm)	펌프마력 (HP)	개발일자	표고	지질기호	소유역
CH-01951	동내면	사암리	922-1	신고	2200210052	생활용	30	50	5	15	0.5	2002-11-16	126.0	Jgr	CH-7
CH-01952	동내면	사암리	922-1	신고		생활용	30	30	7	15	0.5	2002-11-16	126.0	Jgr	CH-7
CH-01953	동내면	사암리	924	신고	2200201522	생활용	30	50	10	25	0.5	2002-10-18	126.0	Jgr	CH-7
CH-01954	동내면	사암리	925	신고	2200201521	농업용	30	50	10	25	0.5	2002-10-18	126.0	Jgr	CH-7
CH-01955	동내면	사암리	931	신고	2200201506	농업용	30	40	10	25	0.5	2002-10-18	126.1	Jgr	CH-7
CH-01956	동내면	사암리	932	신고	2200201505	농업용	30	40	10	25	0.5	2002-10-18	126.0	Jgr	CH-7
CH-01957	동내면	사암리	947	신고	2200203777	농업용	30	50	10	30	0.5	2002-11-13	140.8	Jgr	CH-7
CH-01958	동내면	사암리	952	신고	2200201472	농업용	30	40	10	40	0.5	2002-10-18	140.8	Jgr	CH-7
CH-01959	동내면	사암리	957	신고	2200201477	농업용	30	50	10	50	0.5	2002-10-18	135.1	Jgr	CH-7
CH-01960	동내면	사암리	983-4	신고	2200400264	농업용	40	125	20	20	1.0	2004-10-04	160.3	Jgr	CH-7
CH-01961	동내면	사암리	산115-2	허가	1200300032	생활용	150	200	50	5	5.0	2003-07-22	325.0	PCeccgn	CH-7
CH-01962	동내면	신촌리	103	신고	2200201661	농업용	30	50	10	25	0.5	2002-10-21	149.0	Jgr	CH-7
CH-01963	동내면	신촌리	104	신고	2200201654	농업용	30	50	10	50	0.5	2002-10-21	134.0	Jgr	CH-7
CH-01964	동내면	신촌리	115-3	신고	2200202552	농업용	30	40	20	40	1.0	2002-10-30	134.0	Jgr	CH-7
CH-01965	동내면	신촌리	115-3	신고	2200202553	농업용	30	40	20	40	1.0	2002-10-30	134.0	Jgr	CH-7
CH-01966	동내면	신촌리	117	신고	2200209350	농업용	30	50	15	25	0.5	2002-11-16	119.3	Jgr	CH-7
CH-01967	동내면	신촌리	117-2	신고	2200300439	생활용	24	100	15	20	0.5	2003-11-19	119.3	Jgr	CH-7
CH-01968	동내면	신촌리	124-1	신고	2200201153	생활용	21	50	4	15	0.5	2002-10-08	128.6	Jgr	CH-7
CH-01969	동내면	신촌리	133	신고	2200201663	생활용	30	40	10	25	0.5	2002-10-21	119.3	Jgr	CH-7
CH-01970	동내면	신촌리	138	신고	2200210279	농업용	20	50	20	25	0.5	2002-11-16	123.0	Jgr	CH-7
CH-01971	동내면	신촌리	142	신고	2200201617	농업용	30	40	10	25	0.5	2002-10-21	119.3	Jgr	CH-7
CH-01972	동내면	신촌리	142	신고	2200201664	농업용	30	40	10	25	0.5	2002-10-21	119.3	Jgr	CH-7
CH-01973	동내면	신촌리	143	신고	2200210231	농업용	30	40	20	40	0.5	2002-11-16	119.3	Jgr	CH-7
CH-01974	동내면	신촌리	146-1	신고	2200210215	농업용	10	50	50	25	0.5	2002-11-16	119.3	Jgr	CH-7
CH-01975	동내면	신촌리	148-4	신고	2200201636	농업용	30	40	10	25	0.5	2002-10-21	119.3	Jgr	CH-7
CH-01976	동내면	신촌리	150-5	신고	2200201635	농업용	30	40	10	25	0.5	2002-10-21	118.2	Jgr	CH-7
CH-01977	동내면	신촌리	152	신고	2200202270	농업용	30	50	10	25	0.5	2002-10-29	119.3	Jgr	CH-7
CH-01978	동내면	신촌리	158	신고	2200210216	농업용	10	50	50	20	0.5	2002-11-16	118.2	Jgr	CH-7
CH-01979	동내면	신촌리	159	신고	2200209348	농업용	30	50	20	25	0.5	2002-11-16	118.2	Jgr	CH-7
CH-01980	동내면	신촌리	159	신고	2200209349	농업용	30	50	20	25	0.5	2002-11-16	118.2	Jgr	CH-7

관정번호	읍면동	리	번지	허가형태	허가신고번호	용도	심도 (m)	구경 (mm)	양수능력	토출관직경 (mm)	펌프마력 (HP)	개발일자	표고	지질기호	소유역
CH-01981	동내면	신촌리	161-1	신고	2200202284	농업용	30	50	10	25	0.5	2002-10-29	118.2	Jgr	CH-7
CH-01982	동내면	신촌리	161-1	신고	2200202285	농업용	30	50	10	25	0.5	2002-10-29	118.2	Jgr	CH-7
CH-01983	동내면	신촌리	162	신고	2200203664	농업용	20	50	10	30	0.5	2002-11-13	118.2	Jgr	CH-7
CH-01984	동내면	신촌리	165-2	신고	2200201653	농업용	25	40	10	40	0.5	2002-10-21	123.4	Jgr	CH-7
CH-01985	동내면	신촌리	166	신고	2200210278	농업용	20	50	20	25	0.5	2002-11-16	123.4	Jgr	CH-7
CH-01986	동내면	신촌리	168-1	신고	2200203659	농업용	30	50	15	50	0.5	2002-11-13	123.4	Jgr	CH-7
CH-01987	동내면	신촌리	170	신고	2200209397	농업용	30	50	20	25	0.5	2002-11-16	125.0	Jgr	CH-7
CH-01988	동내면	신촌리	170	신고	2200209399	농업용	30	50	20	25	0.5	2002-11-16	129.0	Jgr	CH-7
CH-01989	동내면	신촌리	184	신고	2200206250	농업용	6	40	10	40	1.0	2002-11-14	115.9	Jgr	CH-7
CH-01990	동내면	신촌리	194	신고	2200200203	생활용	100	125	20	25	1.0	2002-08-19	110.0	Jgr	CH-7
CH-01991	동내면	신촌리	197-1	신고	2200203654	농업용	30	50	15	40	0.5	2002-11-13	110.4	Jgr	CH-7
CH-01992	동내면	신촌리	197-3	신고	2200209395	농업용	24	50	25	50	1.0	2002-11-16	110.4	Jgr	CH-7
CH-01993	동내면	신촌리	202	신고	2200203639	농업용	30	50	10	25	0.5	2002-11-13	110.0	Jgr	CH-7
CH-01994	동내면	신촌리	206	신고	2200210221	농업용	30	40	20	40	0.5	2002-11-16	114.0	Jgr	CH-7
CH-01995	동내면	신촌리	208	신고	2200210233	농업용	30	40	20	40	0.5	2002-11-16	114.0	Jgr	CH-7
CH-01996	동내면	신촌리	210	신고	2200201629	농업용	20	40	10	40	0.5	2002-10-21	46.0	Jgr	CH-7
CH-01997	동내면	신촌리	212-2	신고	2200201620	농업용	30	50	10	25	0.5	2002-10-21	114.0	Jgr	CH-7
CH-01998	동내면	신촌리	220	신고	2200203638	농업용	20	50	10	25	0.5	2002-11-13	46.0	Jgr	CH-7
CH-01999	동내면	신촌리	223	신고	2200210217	농업용	10	50	50	25	0.5	2002-11-16	114.0	Jgr	CH-7
CH-02000	동내면	신촌리	227-3	신고	2200201632	농업용	15	50	10	50	0.5	2002-10-21	119.0	Jgr	CH-7
CH-02001	동내면	신촌리	227-3	신고	2200201633	농업용	15	50	10	50	0.5	2002-10-21	119.0	Jgr	CH-7
CH-02002	동내면	신촌리	230-1	신고	2200203655	농업용	30	50	10	40	0.5	2002-11-13	46.0	Jgr	CH-7
CH-02003	동내면	신촌리	237-27	신고	2200300368	생활용	30	50	20	25	0.5	2003-09-22	118.2	Jgr	CH-7
CH-02004	동내면	신촌리	237-3	신고		농업용	30	50	80	50	1.0	2001-01-04	115.0	Jgr	CH-7
CH-02005	동내면	신촌리	242	신고	2200200767	농업용	9	50	20	50	1.0	2002-09-26	113.2	Jgr	CH-7
CH-02006	동내면	신촌리	247	신고	2200201657	농업용	30	50	10	25	0.5	2002-10-21	113.2	Jgr	CH-7
CH-02007	동내면	신촌리	248	신고	2200203635	농업용	30	50	10	25	0.5	2002-11-13	113.0	Jgr	CH-7
CH-02008	동내면	신촌리	248	신고		생활용	20	30	10	25	0.5	2002-11-13	113.0	Jgr	CH-7
CH-02009	동내면	신촌리	248	신고	2200203637	농업용	30	50	10	25	0.5	2002-11-13	113.0	Jgr	CH-7
CH-02010	동내면	신촌리	250	신고	2200300211	생활용	30	150	20	16	0.5	2003-04-14	124.0	Jgr	CH-7

관정번호	읍면동	리	번지	허가형태	허가신고번호	용도	심도 (m)	구경 (mm)	양수능력	토출관직경 (mm)	펌프마력 (HP)	개발일자	표고	지질기호	소유역
CH-02011	동내면	신촌리	251	신고	2200209352	생활용	15	25	5	25	0.5	2002-11-16	114.0	Jgr	CH-7
CH-02012	동내면	신촌리	254	신고	2200210180	생활용	19	50	10	20	0.5	2002-11-16	114.0	Jgr	CH-7
CH-02013	동내면	신촌리	254	신고	2200210181	생활용	19	50	10	20	0.5	2002-11-16	114.0	Jgr	CH-7
CH-02014	동내면	신촌리	256	신고	2190100057	공업용	40	500	4	0	1.0	1994-01-01	124.0	Jgr	CH-7
CH-02015	동내면	신촌리	259	신고	2200209391	생활용	24	50	7	15	0.5	2002-11-16	117.0	Jgr	CH-7
CH-02016	동내면	신촌리	261	신고	2200203663	생활용	30	50	10	25	0.5	2002-11-13	112.0	Jgr	CH-7
CH-02017	동내면	신촌리	262	신고	2200203662	농업용	30	50	15	25	0.5	2002-11-13	112.0	Jgr	CH-7
CH-02018	동내면	신촌리	264	신고	2200203646	농업용	30	50	10	25	0.5	2002-11-13	112.0	Jgr	CH-7
CH-02019	동내면	신촌리	267	신고	2200209394	농업용	18	50	15	25	0.5	2002-11-16	108.0	Jgr	CH-7
CH-02020	동내면	신촌리	269	신고	2200203648	생활용	30	50	10	25	0.5	2002-11-13	112.0	Jgr	CH-7
CH-02021	동내면	신촌리	27	신고	2200300331	생활용	20	50	10	20	0.5	2003-07-25	138.0	Jgr	CH-7
CH-02022	동내면	신촌리	270	신고	2200203649	농업용	30	50	10	25	0.5	2002-11-13	112.0	Jgr	CH-7
CH-02023	동내면	신촌리	271	신고	2200209393	농업용	13	40	15	40	0.5	2002-11-16	112.0	Jgr	CH-7
CH-02024	동내면	신촌리	275	신고	2200202807	농업용	30	50	10	25	0.5	2002-11-04	101.6	Jgr	CH-7
CH-02025	동내면	신촌리	275	신고	2200202810	생활용	30	50	10	25	0.5	2002-11-04	107.0	Jgr	CH-7
CH-02026	동내면	신촌리	282	신고	2200210208	생활용	70	20	20	15	0.5	2002-11-16	76.0	Jgr	CH-7
CH-02027	동내면	신촌리	285	신고	2200201662	생활용	40	50	10	25	0.5	2002-10-21	78.0	Jgr	CH-7
CH-02028	동내면	신촌리	285	신고	2200201628	농업용	40	50	10	25	0.5	2002-10-21	102.0	Jgr	CH-7
CH-02029	동내면	신촌리	286-1	신고	2200202812	농업용	30	50	10	25	0.5	2002-11-04	110.1	Jgr	CH-7
CH-02030	동내면	신촌리	286-1	신고	2200202813	농업용	30	50	10	25	0.5	2002-11-04	110.1	Jgr	CH-7
CH-02031	동내면	신촌리	287-1	신고	2200203601	생활용	21	40	7	15	0.5	2002-11-13	108.0	Jgr	CH-7
CH-02032	동내면	신촌리	289	신고	2200201631	농업용	15	50	10	50	0.5	2002-10-21	114.0	Jgr	CH-7
CH-02033	동내면	신촌리	292	신고	2200203656	농업용	40	50	10	40	0.5	2002-11-13	114.0	Jgr	CH-7
CH-02034	동내면	신촌리	299-1	신고	2200203614	생활용	20	40	10	25	0.5	2002-11-13	104.0	Jgr	CH-7
CH-02035	동내면	신촌리	30	신고	2200210232	생활용	30	40	10	20	0.3	2002-11-16	149.0	Jgr	CH-7
CH-02036	동내면	신촌리	300-2	신고	2200100082	생활용	30	50	80	50	1.0	2001-01-22	100.0	Jgr	CH-7
CH-02037	동내면	신촌리	300-2	신고	2200206252	농업용	6	40	10	25	0.5	2002-11-14	100.0	Jgr	CH-7
CH-02038	동내면	신촌리	303-4	신고	2200206253	생활용	6	25	7	15	0.3	2002-11-14	100.0	Jgr	CH-7
CH-02039	동내면	신촌리	310-1	신고	2200203651	농업용	25	50	10	40	0.5	2002-11-13	101.8	Jgr	CH-7
CH-02040	동내면	신촌리	315-2	신고	2200203642	농업용	25	50	10	45	0.5	2002-11-13	101.0	Jgr	CH-7

관정번호	읍면동	리	번지	허가형태	허가신고번호	용도	심도 (m)	구경 (mm)	양수능력	토출관직경 (mm)	펌프마력 (HP)	개발일자	표고	지질기호	소유역
CH-02041	동내면	신촌리	315-2	신고	2200203641	생활용	25	40	10	40	0.5	2002-11-13	101.0	Jgr	CH-7
CH-02042	동내면	신촌리	316-1	신고	2200203610	생활용	30	50	10	25	0.5	2002-11-13	100.0	Jgr	CH-7
CH-02043	동내면	신촌리	316-4	신고	2200203609	생활용	30	50	10	25	0.5	2002-11-13	100.0	Jgr	CH-7
CH-02044	동내면	신촌리	319	신고	2200203615	생활용	16	50	10	20	0.5	2002-11-13	106.0	Jgr	CH-7
CH-02045	동내면	신촌리	319	신고	2200203633	생활용	30	50	10	25	0.5	2002-11-13	101.8	Jgr	CH-7
CH-02046	동내면	신촌리	319-11	신고	2200206234	농업용	15	50	10	25	0.5	2002-11-14	110.0	Jgr	CH-7
CH-02047	동내면	신촌리	319-13	신고	2200209337	생활용	20	20	5	20	0.3	2002-11-16	104.0	Jgr	CH-7
CH-02048	동내면	신촌리	319-14	신고	2200209336	농업용	30	30	10	30	0.5	2002-11-16	104.0	Jgr	CH-7
CH-02049	동내면	신촌리	319-2	신고	2200206233	생활용	15	40	10	25	0.5	2002-11-14	110.0	Jgr	CH-7
CH-02050	동내면	신촌리	319-5	신고	2200203605	농업용	17	40	20	40	0.5	2002-11-13	101.8	Jgr	CH-7
CH-02051	동내면	신촌리	321-3	신고	2200203604	생활용	17	40	7	15	0.8	2002-11-13	101.8	Jgr	CH-7
CH-02052	동내면	신촌리	323-1	신고	2200100032	농업용	30	50	80	50	1.0	2001-01-04	119.3	Jgr	CH-7
CH-02053	동내면	신촌리	335	신고	2200209366	생활용	35	50	7	15	0.5	2002-11-16	110.0	Jgr	CH-7
CH-02054	동내면	신촌리	336	신고	2200210276	생활용	20	40	10	20	0.5	2002-11-16	110.0	Jgr	CH-7
CH-02055	동내면	신촌리	337-2	신고	2200201615	농업용	30	40	10	25	0.5	2002-10-21	108.0	Jgr	CH-7
CH-02056	동내면	신촌리	337-6	신고	2200201616	생활용	30	40	10	25	0.5	2002-10-21	108.0	Jgr	CH-7
CH-02057	동내면	신촌리	339-1	신고	2200200835	농업용	16	50	20	50	1.0	2002-09-27	100.0	Jgr	CH-7
CH-02058	동내면	신촌리	339-2	신고	2200203644	농업용	25	50	10	25	0.5	2002-11-13	100.0	Jgr	CH-7
CH-02059	동내면	신촌리	339-4	신고	2200203617	농업용	18	50	10	50	0.5	2002-11-13	106.0	Jgr	CH-7
CH-02060	동내면	신촌리	339-5	신고	2200201652	농업용	30	40	10	25	0.5	2002-10-21	100.2	Jgr	CH-7
CH-02061	동내면	신촌리	345-16	신고	2200100036	공업용	30	50	20	25	0.5	2001-01-04	111.4	Jgr	CH-7
CH-02062	동내면	신촌리	345-17	신고	2200210286	공업용	30	30	10	15	0.5	2002-11-16	111.4	Jgr	CH-7
CH-02063	동내면	신촌리	345-7	신고	2200200804	농업용	40	60	20	50	1.0	2002-09-27	111.4	Jgr	CH-7
CH-02064	동내면	신촌리	345-9	신고	2200200830	농업용	50	60	20	50	1.0	2002-09-27	112.0	Jgr	CH-7
CH-02065	동내면	신촌리	346-10	신고	2200200803	생활용	10	25	7	15	1.0	2002-09-27	111.4	Jgr	CH-7
CH-02066	동내면	신촌리	346-15	신고	2200200810	농업용	16	40	10	40	0.5	2002-09-27	107.0	Jgr	CH-7
CH-02067	동내면	신촌리	346-2	신고	2200200801	농업용	20	60	10	50	1.0	2002-09-27	112.7	Jgr	CH-7
CH-02068	동내면	신촌리	346-61	신고	2200203652	농업용	30	50	10	25	0.5	2002-11-13	111.0	Jgr	CH-7
CH-02069	동내면	신촌리	349-1	신고	2200200826	농업용	42	60	10	60	1.0	2002-09-27	112.0	Jgr	CH-7
CH-02070	동내면	신촌리	351-2	신고	2200200768	농업용	18	50	10	15	0.5	2002-09-26	107.0	Jgr	CH-7

관정번호	읍면동	리	번지	허가형태	허가신고번호	용도	심도 (m)	구경 (mm)	양수능력	토출관직경 (mm)	펌프마력 (HP)	개발일자	표고	지질기호	소유역
CH-02071	동내면	신촌리	353	신고	2200209286	농업용	30	40	15	40	0.5	2002-11-16	99.2	Jgr	CH-7
CH-02072	동내면	신촌리	353-2	신고	2200209285	농업용	30	40	15	40	0.5	2002-11-16	99.2	Jgr	CH-7
CH-02073	동내면	신촌리	354-12	신고	2200400198	공업용	12	50	10	15	0.3	2004-07-05	97.0	Jgr	CH-7
CH-02074	동내면	신촌리	370	신고	2200200828	농업용	16	60	20	60	1.0	2002-09-27	102.0	Jgr	CH-7
CH-02075	동내면	신촌리	372	신고	2200200802	농업용	20	60	20	50	1.0	2002-09-27	112.7	Jgr	CH-7
CH-02076	동내면	신촌리	372-14	신고	2200202314	농업용	33	50	10	45	0.5	2002-10-29	112.7	Jgr	CH-7
CH-02077	동내면	신촌리	372-22	신고	2200200207	생활용	20	50	5	25	0.5	2002-08-21	112.7	Jgr	CH-7
CH-02078	동내면	신촌리	372-25	신고	2200200822	농업용	30	60	20	50	1.0	2002-09-27	107.0	Jgr	CH-7
CH-02079	동내면	신촌리	373	신고	2200200831	농업용	30	50	10	50	1.0	2002-09-27	102.0	Jgr	CH-7
CH-02080	동내면	신촌리	374	신고	2200200829	농업용	50	60	20	40	1.0	2002-09-27	102.0	Jgr	CH-7
CH-02081	동내면	신촌리	375-1	신고	2200300451	생활용	18	50	40	50	1.0	2003-12-02	107.0	Jgr	CH-7
CH-02082	동내면	신촌리	375-1	신고	2200210160	농업용	20	50	20	50	0.5	2002-11-16	112.0	Jgr	CH-7
CH-02083	동내면	신촌리	376-1	신고	2200200771	농업용	10	18	20	18	1.0	2002-09-26	112.7	Jgr	CH-7
CH-02084	동내면	신촌리	379	신고	2200201152	농업용	15	30	15	15	0.5	2002-10-08	102.7	Jgr	CH-7
CH-02085	동내면	신촌리	384-4	신고	2200209334	생활용	30	20	5	20	0.3	2002-11-16	96.0	Jgr	CH-7
CH-02086	동내면	신촌리	384-4	신고	2200210173	생활용	25	50	10	25	0.5	2002-11-16	96.0	Jgr	CH-7
CH-02087	동내면	신촌리	389-18	신고	2200203796	생활용	20	50	10	25	0.5	2002-11-13	98.0	Jgr	CH-7
CH-02088	동내면	신촌리	39	신고	2200203794	생활용	20	30	10	15	0.5	2002-11-13	148.8	Jgr	CH-7
CH-02089	동내면	신촌리	39-1	신고	2200201621	생활용	30	50	10	25	0.5	2002-10-21	149.3	Jgr	CH-7
CH-02090	동내면	신촌리	39-1	신고	2200201660	농업용	30	50	10	25	0.5	2002-10-21	149.0	Jgr	CH-7
CH-02091	동내면	신촌리	392	신고	2200210158	농업용	20	50	20	50	0.5	2002-11-16	95.2	Jgr	CH-7
CH-02092	동내면	신촌리	400-1	신고		농업용	27	50	10	50	1.0	2002-09-27	107.0	Jgr	CH-7
CH-02093	동내면	신촌리	404-8	신고	2200200807	농업용	30	60	20	25	1.0	2002-09-27	107.0	Jgr	CH-7
CH-02094	동내면	신촌리	419	신고	2200201646	농업용	15	40	10	40	0.5	2002-10-21	95.5	Jgr	CH-7
CH-02095	동내면	신촌리	436	신고	2200201651	농업용	30	40	10	25	0.5	2002-10-21	95.0	Jgr	CH-7
CH-02096	동내면	신촌리	441-1	신고	2200200797	생활용	30	40	7	15	0.5	2002-09-27	95.0	Jgr	CH-7
CH-02097	동내면	신촌리	441-1	신고	2200202301	농업용	33	50	10	40	0.5	2002-10-29	95.0	Jgr	CH-7
CH-02098	동내면	신촌리	441-2	신고	2200202278	농업용	33	50	10	40	0.5	2002-10-29	95.0	Jgr	CH-7
CH-02099	동내면	신촌리	45-1	신고	2200209376	농업용	30	40	20	40	0.5	2002-11-16	133.0	Jgr	CH-7
CH-02100	동내면	신촌리	454-4	신고	2200201642	농업용	30	40	10	25	0.5	2002-10-21	95.5	Jgr	CH-7

관정번호	읍면동	리	번지	허가형태	허가신고번호	용도	심도 (m)	구경 (mm)	양수능력	토출관직경 (mm)	펌프마력 (HP)	개발일자	표고	지질기호	소유역
CH-02101	동내면	신촌리	461	신고	2200201644	농업용	15	40	10	40	0.5	2002-10-21	100.0	Jgr	CH-7
CH-02102	동내면	신촌리	461	신고	2200201643	농업용	15	40	10	25	0.5	2002-10-21	100.0	Jgr	CH-7
CH-02103	동내면	신촌리	464-1	신고	2200203602	농업용	20	30	10	30	0.5	2002-11-13	100.0	Jgr	CH-7
CH-02104	동내면	신촌리	464-1	신고	2200203632	농업용	20	50	10	25	0.5	2002-11-13	100.0	Jgr	CH-7
CH-02105	동내면	신촌리	464-17	신고	2200200770	농업용	10	18	20	18	1.0	2002-09-26	100.0	Jgr	CH-7
CH-02106	동내면	신촌리	464-2	신고	2200203603	농업용	30	30	20	30	0.5	2002-11-13	100.0	Jgr	CH-7
CH-02107	동내면	신촌리	464-3	신고	2200203790	생활용	15	30	10	15	0.5	2002-11-13	97.0	Jgr	CH-7
CH-02108	동내면	신촌리	464-7	신고	2200203789	농업용	15	40	10	15	0.5	2002-11-13	98.0	Jgr	CH-7
CH-02109	동내면	신촌리	464-8	신고	2200210257	생활용	15	40	40	25	0.5	2002-11-16	100.0	Jgr	CH-7
CH-02110	동내면	신촌리	465-1	신고	2200203791	농업용	15	40	10	15	0.5	2002-11-13	100.0	Jgr	CH-7
CH-02111	동내면	신촌리	477	신고	2200201649	농업용	30	40	10	25	0.5	2002-10-21	95.0	Jgr	CH-7
CH-02112	동내면	신촌리	482-1	신고	2200203657	농업용	50	40	15	40	0.5	2002-11-13	100.0	Jgr	CH-7
CH-02113	동내면	신촌리	483	신고	2200209373	농업용	30	40	20	40	0.5	2002-11-16	95.0	Jgr	CH-7
CH-02114	동내면	신촌리	489	신고	2200210220	생활용	40	50	10	25	0.5	2002-11-16	101.8	Jgr	CH-7
CH-02115	동내면	신촌리	491	신고	2190100058	생활용	80	200	12	0	3.0	1994-01-01	108.0	Jgr	CH-7
CH-02116	동내면	신촌리	50-4	신고	2200210264	생활용	20	30	10	25	0.5	2002-11-16	149.8	Jgr	CH-7
CH-02117	동내면	신촌리	509	신고	2200210172	농업용	25	50	20	50	0.5	2002-11-16	100.0	Jgr	CH-7
CH-02118	동내면	신촌리	519	신고	2200210175	농업용	25	50	20	50	0.5	2002-11-16	112.0	Jgr	CH-7
CH-02119	동내면	신촌리	520	신고	2200210277	농업용	20	50	2	50	1.0	2002-11-16	112.0	Jgr	CH-7
CH-02120	동내면	신촌리	527	신고	2200210174	생활용	25	50	10	25	0.5	2002-11-16	112.0	Jgr	CH-7
CH-02121	동내면	신촌리	54	신고	2200210280	생활용	20	50	10	25	0.5	2002-11-16	131.0	Jgr	CH-7
CH-02122	동내면	신촌리	55	신고	2200201656	농업용	30	50	10	25	0.5	2002-10-21	134.0	Jgr	CH-7
CH-02123	동내면	신촌리	55	신고	2200201655	농업용	30	50	10	25	0.5	2002-10-21	134.0	Jgr	CH-7
CH-02124	동내면	신촌리	574	신고	2200201627	농업용	30	50	10	25	0.5	2002-10-21	94.0	Jgr	CH-7
CH-02125	동내면	신촌리	575-12	신고	2200202801	농업용	20	50	30	50	1.0	2002-11-04	95.5	Jgr	CH-7
CH-02126	동내면	신촌리	575-4	신고	2200201626	농업용	30	50	10	25	0.5	2002-10-21	94.0	Jgr	CH-7
CH-02127	동내면	신촌리	575-9	신고	2200201625	농업용	30	50	10	25	0.5	2002-10-21	95.2	Jgr	CH-7
CH-02128	동내면	신촌리	582-5	신고	2200200785	생활용	30	45	10	40	0.5	2002-09-26	96.0	Jgr	CH-7
CH-02129	동내면	신촌리	592-1	신고	2200210159	농업용	20	50	20	50	0.5	2002-11-16	95.0	Jgr	CH-7
CH-02130	동내면	신촌리	593	신고	2200200834	농업용	17	50	20	50	1.0	2002-09-27	91.0	Jgr	CH-7

관정번호	읍면동	리	번지	허가형태	허가신고번호	용도	심도 (m)	구경 (mm)	양수능력	토출관직경 (mm)	펌프마력 (HP)	개발일자	표고	지질기호	소유역
CH-02131	동내면	신촌리	594	신고	2200201624	농업용	30	50	10	25	0.5	2002-10-21	91.7	Jgr	CH-7
CH-02132	동내면	신촌리	596-1	신고	2199500052	생활용	70	150	30	32	1.0	1995-07-11	91.0	Jgr	CH-7
CH-02133	동내면	신촌리	599-3	신고	2200201623	농업용	30	50	10	25	0.5	2002-10-21	93.5	Jgr	CH-7
CH-02134	동내면	신촌리	601-1	신고	2200209340	생활용	20	50	10	15	0.5	2002-11-16	93.5	Jgr	CH-7
CH-02135	동내면	신촌리	604-2	신고	2200209374	농업용	30	40	20	40	0.5	2002-11-16	91.7	Qa	CH-7
CH-02136	동내면	신촌리	604-3	신고	2200209375	농업용	30	40	20	40	0.5	2002-11-16	91.7	Qa	CH-7
CH-02137	동내면	신촌리	610	신고	2200202279	농업용	33	50	10	50	0.5	2002-10-29	95.7	Jgr	CH-7
CH-02138	동내면	신촌리	611	신고	2200201622	농업용	30	50	10	25	0.5	2002-10-21	95.7	Jgr	CH-7
CH-02139	동내면	신촌리	611	신고	2200206295	농업용	30	50	10	25	0.5	2002-11-14	95.7	Jgr	CH-7
CH-02140	동내면	신촌리	612	신고	2200202802	농업용	60	50	10	25	0.5	2002-11-04	95.7	Jgr	CH-7
CH-02141	동내면	신촌리	612	신고	2200202790	농업용	15	50	30	50	1.0	2002-11-04	91.7	Jgr	CH-7
CH-02142	동내면	신촌리	616-1	신고	2200202788	농업용	9	50	30	50	1.0	2002-11-04	91.7	Jgr	CH-7
CH-02143	동내면	신촌리	626	신고	2200202803	농업용	20	50	10	25	0.5	2002-11-04	95.7	Jgr	CH-7
CH-02144	동내면	신촌리	627	신고	2200209335	농업용	30	30	10	30	0.5	2002-11-16	95.7	Jgr	CH-7
CH-02145	동내면	신촌리	631-14	신고	2200203797	농업용	30	50	15	30	0.5	2002-11-13	97.0	Jgr	CH-7
CH-02146	동내면	신촌리	631-17	신고	2200300350	공업용	25	50	15	15	0.5	2003-08-22	97.0	Jgr	CH-7
CH-02147	동내면	신촌리	634	신고	2200201538	농업용	30	50	10	50	0.5	2002-10-18	95.0	Jgr	CH-7
CH-02148	동내면	신촌리	635	신고	2200201150	농업용	30	40	20	40	0.5	2002-10-08	95.2	Jgr	CH-7
CH-02149	동내면	신촌리	641-20	신고	2200206236	농업용	30	50	10	25	0.5	2002-11-14	94.0	Jgr	CH-7
CH-02150	동내면	신촌리	641-22	신고	2200206237	생활용	30	50	10	25	0.5	2002-11-14	94.0	Jgr	CH-7
CH-02151	동내면	신촌리	641-55	신고	2200203643	농업용	25	50	10	40	0.5	2002-11-13	104.0	Jgr	CH-7
CH-02152	동내면	신촌리	641-6	신고	2200202808	농업용	30	50	10	25	0.5	2002-11-04	101.0	Jgr	CH-7
CH-02153	동내면	신촌리	641-6	신고	2200202811	생활용	30	50	10	25	0.5	2002-11-04	101.8	Jgr	CH-7
CH-02154	동내면	신촌리	641-66	신고	2200202809	농업용	30	50	10	25	0.5	2002-11-04	106.0	Jgr	CH-7
CH-02155	동내면	신촌리	681-32	신고	2200210096	농업용	27	50	15	40	0.5	2002-11-16	98.0	Jgr	CH-7
CH-02156	동내면	신촌리	681-4	신고	2200203792	농업용	15	40	10	15	0.5	2002-11-13	98.0	Jgr	CH-7
CH-02157	동내면	신촌리	86	신고	2200201658	농업용	30	50	10	25	0.5	2002-10-21	143.1	Jgr	CH-7
CH-02158	동내면	학곡리	101-1	신고	2200201094	농업용	30	25	15	25	0.5	2002-10-08	157.5	Jgr	CH-7
CH-02159	동내면	학곡리	101-3	신고	2200201201	생활용	30	25	10	25	0.5	2002-10-08	169.1	Jgr	CH-7
CH-02160	동내면	학곡리	101-4	신고	2200206286	생활용	35	40	8	15	0.5	2002-11-14	169.1	Jgr	CH-7

관정번호	읍면동	리	번지	허가형태	허가신고번호	용도	심도 (m)	구경 (mm)	양수능력	토출관직경 (mm)	펌프마력 (HP)	개발일자	표고	지질기호	소유역
CH-02161	동내면	학곡리	101-8	신고	2200201202	생활용	30	25	15	25	0.5	2002-10-08	174.1	Jgr	CH-7
CH-02162	동내면	학곡리	103	신고	2200200779	농업용	10	25	10	25	0.5	2002-09-26	164.1	Jgr	CH-7
CH-02163	동내면	학곡리	103	신고	2200200778	생활용	23	40	5	25	0.5	2002-09-26	164.1	Jgr	CH-7
CH-02164	동내면	학곡리	105-10	신고	2200400014	생활용	30	100	20	25	0.5	2004-02-02	234.5	Jgr	CH-7
CH-02165	동내면	학곡리	105-5	신고	2200400065	농업용	100	150	30	25	1.0	2004-03-16	260.0	Jgr	CH-7
CH-02166	동내면	학곡리	105-7	신고	2199700064	생활용	50	100	35	32	0.3	1997-04-21	234.5	Jgr	CH-7
CH-02167	동내면	학곡리	106-8	신고	2200400282	생활용	14	50	10	20	0.5	2004-10-21	174.1	Jgr	CH-7
CH-02168	동내면	학곡리	12	신고	2200201116	생활용	30	50	10	50	0.5	2002-10-08	112.4	Jgr	CH-7
CH-02169	동내면	학곡리	123-1	신고	2200203804	농업용	30	30	10	30	0.5	2002-11-13	146.9	Jgr	CH-7
CH-02170	동내면	학곡리	123-4	신고	2199500085	농업용	100	200	50	32	1.0	1995-11-18	148.3	Jgr	CH-7
CH-02171	동내면	학곡리	142-1	신고	2200202145	생활용	20	50	20	50	0.5	2002-10-28	129.9	Jgr	CH-7
CH-02172	동내면	학곡리	142-8	신고	2200206292	생활용	30	35	10	20	0.5	2002-11-14	139.8	Jgr	CH-7
CH-02173	동내면	학곡리	15	신고	2200201200	농업용	30	16	3	16	0.5	2002-10-08	99.4	Jgr	CH-7
CH-02174	동내면	학곡리	15-1	신고	2200202569	생활용	90	15	10	15	0.2	2002-10-30	99.4	Jgr	CH-7
CH-02175	동내면	학곡리	15-3	신고	2200201191	생활용	30	50	2	50	0.5	2002-10-08	100.0	Jgr	CH-7
CH-02176	동내면	학곡리	176-4	신고	2200210285	농업용	30	40	20	40	0.5	2002-11-16	129.9	Jgr	CH-7
CH-02177	동내면	학곡리	180	신고	2200201175	농업용	30	40	15	40	0.5	2002-10-08	122.0	Jgr	CH-7
CH-02178	동내면	학곡리	182-1	신고	2200201095	생활용	30	40	10	40	0.5	2002-10-08	129.9	Jgr	CH-7
CH-02179	동내면	학곡리	184	신고	2200203803	농업용	30	50	15	30	0.5	2002-11-13	122.0	Jgr	CH-7
CH-02180	동내면	학곡리	195-1	신고	2200200909	농업용	30	30	10	30	0.5	2002-10-01	124.7	Jgr	CH-7
CH-02181	동내면	학곡리	197-1	신고	2200210075	농업용	13	40	17	40	0.5	2002-11-16	116.8	Jgr	CH-7
CH-02182	동내면	학곡리	201	신고	2200200907	농업용	30	30	10	30	0.5	2002-10-01	111.8	Jgr	CH-7
CH-02183	동내면	학곡리	201	신고	2200200908	농업용	30	30	10	30	0.5	2002-10-01	120.5	Jgr	CH-7
CH-02184	동내면	학곡리	205-1	신고	2200203802	생활용	30	30	15	25	0.5	2002-11-13	135.5	Jgr	CH-7
CH-02185	동내면	학곡리	215-1	신고	2200206293	생활용	20	50	10	25	0.5	2002-11-14	130.5	Jgr	CH-7
CH-02186	동내면	학곡리	216	신고	2200201102	생활용	24	50	15	15	0.5	2002-10-08	110.5	Jgr	CH-7
CH-02187	동내면	학곡리	218	신고	2200201103	농업용	24	40	10	40	0.5	2002-10-08	110.5	Jgr	CH-7
CH-02188	동내면	학곡리	226	신고	2200203588	생활용	30	25	10	25	0.5	2002-11-13	107.8	Jgr	CH-7
CH-02189	동내면	학곡리	229	신고	2200201197	농업용	10	40	10	40	0.5	2002-10-08	108.0	Jgr	CH-7
CH-02190	동내면	학곡리	233	신고	2200203799	농업용	18	50	10	30	0.5	2002-11-13	102.4	Jgr	CH-7

관정번호	읍면동	리	번지	허가형태	허가신고번호	용도	심도 (m)	구경 (mm)	양수능력	토출관직경 (mm)	펌프마력 (HP)	개발일자	표고	지질기호	소유역
CH-02191	동내면	학곡리	233	신고	2200203798	농업용	18	50	10	30	0.5	2002-11-13	102.4	Jgr	CH-7
CH-02192	동내면	학곡리	236	신고	2200201120	생활용	30	40	15	15	0.5	2002-10-08	102.4	Jgr	CH-7
CH-02193	동내면	학곡리	238-2	신고	2200201093	생활용	20	30	15	15	0.5	2002-10-08	113.4	Jgr	CH-7
CH-02194	동내면	학곡리	242-1	신고	2200201096	생활용	40	35	10	15	0.5	2002-10-08	113.4	Jgr	CH-7
CH-02195	동내면	학곡리	243	신고	2200200912	생활용	20	15	10	15	0.5	2002-10-01	124.9	Jgr	CH-7
CH-02196	동내면	학곡리	243	신고	2200201128	생활용	50	40	10	15	1.0	2002-10-08	113.4	Jgr	CH-7
CH-02197	동내면	학곡리	247-1	신고	2200201115	생활용	30	40	5	15	0.5	2002-10-08	121.3	Jgr	CH-7
CH-02198	동내면	학곡리	249-1	신고	2200201173	농업용	30	40	20	40	0.5	2002-10-08	116.3	Jgr	CH-7
CH-02199	동내면	학곡리	249-2	신고	2200203806	생활용	30	30	10	15	0.5	2002-11-13	121.3	Jgr	CH-7
CH-02200	동내면	학곡리	250	신고	2200201168	생활용	15	15	15	15	0.5	2002-10-08	116.3	Jgr	CH-7
CH-02201	동내면	학곡리	251	신고	2200201181	농업용	30	40	15	40	0.5	2002-10-08	110.0	Jgr	CH-7
CH-02202	동내면	학곡리	251-11	신고	2200200906	생활용	20	15	7	15	0.5	2002-10-01	121.3	Jgr	CH-7
CH-02203	동내면	학곡리	251-5	신고	2200201172	생활용	30	40	10	15	0.5	2002-10-08	121.3	Jgr	CH-7
CH-02204	동내면	학곡리	252	신고	2200201179	생활용	3	40	10	35	0.5	2002-10-08	11.5	Jgr	CH-7
CH-02205	동내면	학곡리	253	신고	2200201192	생활용	30	50	10	50	0.5	2002-10-08	111.5	Jgr	CH-7
CH-02206	동내면	학곡리	253-1	신고	2200201182	농업용	40	50	15	40	0.5	2002-10-08	122.9	Jgr	CH-7
CH-02207	동내면	학곡리	253-1	신고	2200201183	생활용	30	40	10	15	0.5	2002-10-08	111.5	Jgr	CH-7
CH-02208	동내면	학곡리	255-11	신고	2200200758	생활용	20	40	7	25	0.5	2002-09-26	120.5	Jgr	CH-7
CH-02209	동내면	학곡리	255-17	신고	2200209369	생활용	16	40	10	15	0.5	2002-11-16	120.5	Jgr	CH-7
CH-02210	동내면	학곡리	257-5	신고	2200201107	생활용	30	40	10	15	0.5	2002-10-08	111.5	Jgr	CH-7
CH-02211	동내면	학곡리	264-1	신고	2200200759	생활용	23	40	10	25	0.5	2002-09-26	121.3	Jgr	CH-7
CH-02212	동내면	학곡리	264-2	신고	2200200777	생활용	30	40	10	25	0.5	2002-09-26	121.3	Jgr	CH-7
CH-02213	동내면	학곡리	268-5	신고	2200202798	생활용	30	50	10	25	0.5	2002-11-04	118.5	Jgr	CH-7
CH-02214	동내면	학곡리	270-6	신고	2200200824	생활용	30	25	10	15	0.5	2002-09-27	107.8	Jgr	CH-7
CH-02215	동내면	학곡리	27-3	신고	2200100077	생활용	50	50	10	20	1.0	2001-01-16	113.6	Jgr	CH-7
CH-02216	동내면	학곡리	274-1	신고	2200200781	생활용	17	40	7	25	0.5	2002-09-26	106.8	Jgr	CH-7
CH-02217	동내면	학곡리	279-3	신고	2190100049	공업용	15	30	15	0	1.0	1994-01-01	111.6	Jgr	CH-7
CH-02218	동내면	학곡리	279-9	신고	2200100016	생활용	15	32	25	15	0.5	2001-01-04	111.6	Jgr	CH-7
CH-02219	동내면	학곡리	28	신고	2200201523	생활용	30	50	10	50	0.5	2002-10-18	123.0	Jgr	CH-7
CH-02220	동내면	학곡리	289	신고	2200200838	생활용	30	35	15	25	1.0	2002-09-27	106.0	Jgr	CH-7

관정번호	읍면동	리	번지	허가형태	허가신고번호	용도	심도 (m)	구경 (mm)	양수능력	토출관직경 (mm)	펌프마력 (HP)	개발일자	표고	지질기호	소유역
CH-02221	동내면	학곡리	29	신고	2200210137	생활용	16	15	10	15	0.3	2002-11-16	119.6	Jgr	CH-7
CH-02222	동내면	학곡리	29-1	신고	2200300108	공업용	20	50	30	25	0.5	2003-01-16	120.0	Jgr	CH-7
CH-02223	동내면	학곡리	29-3	신고	2199700160	생활용	70	100	30	25	1.0	1997-11-04	128.0	Jgr	CH-7
CH-02224	동내면	학곡리	293-57	신고	2200200819	생활용	36	35	10	25	1.0	2002-09-27	115.0	Jgr	CH-7
CH-02225	동내면	학곡리	293-59	신고	2200200841	농업용	30	30	7	25	0.5	2002-09-27	116.9	Jgr	CH-7
CH-02226	동내면	학곡리	295-5	신고	2200201167	생활용	10	30	10	20	0.5	2002-10-08	106.2	Jgr	CH-7
CH-02227	동내면	학곡리	296-3	신고	2190100030	생활용	150	150	100	0	1.0	1994-01-01	116.9	Jgr	CH-7
CH-02228	동내면	학곡리	31-2	신고	2200200842	생활용	6	50	1	15	0.5	2002-09-27	113.5	Jgr	CH-7
CH-02229	동내면	학곡리	312-2	신고	2200201114	생활용	30	35	10	15	0.5	2002-10-08	106.9	Jgr	CH-7
CH-02230	동내면	학곡리	312-7	신고	2200202142	생활용	30	40	10	15	0.3	2002-10-28	104.0	Jgr	CH-7
CH-02231	동내면	학곡리	313-10	신고	2200202311	생활용	30	50	10	25	0.5	2002-10-29	106.9	Jgr	CH-7
CH-02232	동내면	학곡리	313-13	신고	2200200780	생활용	70	75	10	32	2.0	2002-09-26	111.8	Jgr	CH-7
CH-02233	동내면	학곡리	313-2	신고	2200200911	생활용	50	40	7	15	0.5	2002-10-01	106.5	Jgr	CH-7
CH-02234	동내면	학곡리	313-25	신고	2200200821	생활용	50	50	10	30	1.0	2002-09-27	111.8	Jgr	CH-7
CH-02235	동내면	학곡리	313-27	신고	2200200772	생활용	15	32	10	15	0.5	2002-09-26	111.8	Jgr	CH-7
CH-02236	동내면	학곡리	314-1	신고	2200201126	생활용	45	40	10	20	1.0	2002-10-08	106.3	Jgr	CH-7
CH-02237	동내면	학곡리	319-13	신고	2200201123	생활용	30	50	40	50	0.5	2002-10-08	103.0	Jgr	CH-7
CH-02238	동내면	학곡리	319-15	신고	2200210268	농업용	30	50	20	50	0.5	2002-11-16	96.0	Jgr	CH-7
CH-02239	동내면	학곡리	319-9	신고	2200201104	생활용	30	40	10	15	0.5	2002-10-08	102.4	Jgr	CH-7
CH-02240	동내면	학곡리	32-14	신고	2190100052	공업용	15	20	20	0	0.5	1994-01-01	113.5	Jgr	CH-7
CH-02241	동내면	학곡리	322-3	신고	2200201169	생활용	30	40	20	15	0.5	2002-10-08	106.9	Jgr	CH-7
CH-02242	동내면	학곡리	325	신고		생활용	30	50	5	15	0.5	2002-11-16	106.9	Jgr	CH-7
CH-02243	동내면	학곡리	335	신고	2200202551	농업용	30	16	2	16	0.5	2002-10-30	106.0	Jgr	CH-7
CH-02244	동내면	학곡리	341	신고	2200202559	농업용	35	50	20	50	0.5	2002-10-30	100.0	Jgr	CH-7
CH-02245	동내면	학곡리	345-2	신고	2200201111	생활용	30	50	3	50	1.0	2002-10-08	101.0	Jgr	CH-7
CH-02246	동내면	학곡리	359-1	신고	2200203586	생활용	82	200	28	30	1.0	2002-11-13	102.2	Jgr	CH-7
CH-02247	동내면	학곡리	359-4	신고	2200100052	공업용	30	50	15	25	0.5	2001-01-04	98.3	Jgr	CH-7
CH-02248	동내면	학곡리	364-1	신고	2200202561	생활용	35	40	20	50	0.5	2002-10-30	98.3	Jgr	CH-7
CH-02249	동내면	학곡리	364-2	신고	2200201166	생활용	10	50	15	50	1.0	2002-10-08	98.3	Jgr	CH-7
CH-02250	동내면	학곡리	365-2	신고	2200201188	생활용	25	30	10	16	1.0	2002-10-08	99.4	Jgr	CH-7

관정번호	읍면동	리	번지	허가형태	허가신고번호	용도	심도 (m)	구경 (mm)	양수능력	토출관직경 (mm)	펌프마력 (HP)	개발일자	표고	지질기호	소유역
CH-02251	동내면	학곡리	365-5	신고	2200201189	생활용	25	50	10	50	2.0	2002-10-08	98.5	Jgr	CH-7
CH-02252	동내면	학곡리	366-3	신고	2200201187	농업용	25	50	15	40	0.5	2002-10-08	99.4	Jgr	CH-7
CH-02253	동내면	학곡리	366-5	신고	2200202565	생활용	25	50	2	50	0.5	2002-10-30	99.4	Jgr	CH-7
CH-02254	동내면	학곡리	366-5	신고	2200202797	생활용	30	50	15	15	0.5	2002-11-04	99.4	Jgr	CH-7
CH-02255	동내면	학곡리	366-7	신고	2200200755	생활용	19	50	7	15	0.5	2002-09-26	98.5	Jgr	CH-7
CH-02256	동내면	학곡리	366-9	신고	2200202567	생활용	30	35	10	50	0.5	2002-10-30	99.0	Jgr	CH-7
CH-02257	동내면	학곡리	37	신고	2200210060	생활용	17	25	5	25	0.5	2002-11-16	106.0	Jgr	CH-7
CH-02258	동내면	학곡리	378-2	신고	2200201180	농업용	30	40	20	40	0.5	2002-10-08	111.0	Jgr	CH-7
CH-02259	동내면	학곡리	379-2	신고	2200201100	농업용	30	16	2	10	1.0	2002-10-08	95.7	Jgr	CH-7
CH-02260	동내면	학곡리	385-1	신고	2200201117	생활용	30	25	2	10	0.5	2002-10-08	98.0	Jgr	CH-7
CH-02261	동내면	학곡리	385-2	신고	2200203767	농업용	30	40	20	30	0.5	2002-11-13	199.0	Jgr	CH-7
CH-02262	동내면	학곡리	389-6	신고	2200201110	생활용	30	50	3	50	1.0	2002-10-08	98.9	Jgr	CH-7
CH-02263	동내면	학곡리	390-1	신고	2200201127	생활용	30	50	2	50	0.5	2002-10-08	100.0	Jgr	CH-7
CH-02264	동내면	학곡리	390-2	신고	2200201113	생활용	25	50	2	50	0.5	2002-10-08	101.0	Jgr	CH-7
CH-02265	동내면	학곡리	391	신고	2199700031	생활용	100	80	50	50	1.0	1997-02-24	98.9	Jgr	CH-7
CH-02266	동내면	학곡리	397-3	신고	2200201097	생활용	25	50	2	25	0.5	2002-10-08	98.0	Jgr	CH-7
CH-02267	동내면	학곡리	397-3	신고	2200201112	생활용	30	50	10	25	0.5	2002-10-08	98.0	Jgr	CH-7
CH-02268	동내면	학곡리	398	신고	2200300144	생활용	15	50	30	20	0.5	2003-03-05	99.0	Jgr	CH-7
CH-02269	동내면	학곡리	40	신고	2200200795	농업용	25	40	9	25	0.5	2002-09-27	106.0	Jgr	CH-7
CH-02270	동내면	학곡리	40	신고	2200203769	생활용	20	40	10	15	0.5	2002-11-13	106.0	Jgr	CH-7
CH-02271	동내면	학곡리	401	신고	2200201098	농업용	25	40	2	40	1.0	2002-10-08	97.0	Jgr	CH-7
CH-02272	동내면	학곡리	4-1	신고	2200202556	생활용	6	12	10	12	0.5	2002-10-30	98.0	Jgr	CH-7
CH-02273	동내면	학곡리	411	신고	2200209347	농업용	5	40	15	40	1.0	2002-11-16	95.7	Jgr	CH-7
CH-02274	동내면	학곡리	4-12	신고	2190100050	공업용	6	200	4	0	0.5	1994-01-01	99.4	Jgr	CH-7
CH-02275	동내면	학곡리	413	신고	2200201199	농업용	30	50	10	50	1.0	2002-10-08	95.7	Jgr	CH-7
CH-02276	동내면	학곡리	420	신고	2200201170	생활용	30	50	2	50	1.0	2002-10-08	96.6	Jgr	CH-7
CH-02277	동내면	학곡리	422	신고	2200300359	생활용	100	300	30	30	2.0	2003-09-08	96.6	Jgr	CH-7
CH-02278	동내면	학곡리	43-3	신고	2199600070	생활용	100	200	30	25	1.0	1996-06-11	111.6	Jgr	CH-7
CH-02279	동내면	학곡리	441	신고	2200100187	공업용	100	150	30	32	1.0	2001-07-30	124.0	Jgr	CH-7
CH-02280	동내면	학곡리	442	신고	2199800049	공업용	100	165	50	32	1.0	1998-10-15	124.8	Jgr	CH-7

관정번호	읍면동	리	번지	허가형태	허가신고번호	용도	심도 (m)	구경 (mm)	양수능력	토출관직경 (mm)	펌프마력 (HP)	개발일자	표고	지질기호	소유역
CH-02281	동내면	학곡리	443	신고	2200202562	농업용	27	50	20	50	0.5	2002-10-30	107.0	Jgr	CH-7
CH-02282	동내면	학곡리	444-4	신고	2200201196	농업용	15	50	10	50	0.5	2002-10-08	106.5	Jgr	CH-7
CH-02283	동내면	학곡리	444-6	신고	2200202560	농업용	18	50	20	50	0.5	2002-10-30	105.5	Jgr	CH-7
CH-02284	동내면	학곡리	451	신고	2200200054	농업용	30	50	80	25	0.5	2002-04-04	108.0	Jgr	CH-7
CH-02285	동내면	학곡리	453-5	신고	2200202570	농업용	15	40	2	40	0.5	2002-10-30	110.6	Jgr	CH-7
CH-02286	동내면	학곡리	453-7	신고	2200201171	농업용	30	40	20	40	0.5	2002-10-08	110.0	Jgr	CH-7
CH-02287	동내면	학곡리	464-5	신고	2200201106	농업용	30	40	15	40	0.5	2002-10-08	110.0	Jgr	CH-7
CH-02288	동내면	학곡리	468	신고	2200201195	농업용	12	50	2	50	0.5	2002-10-08	121.3	Jgr	CH-7
CH-02289	동내면	학곡리	469-2	신고	2200201121	농업용	15	40	15	40	0.5	2002-10-08	117.0	Jgr	CH-7
CH-02290	동내면	학곡리	5-26	신고	2200202564	농업용	20	50	5	20	0.5	2002-10-30	99.4	Jgr	CH-7
CH-02291	동내면	학곡리	5-28	신고	2200201105	생활용	30	38	15	20	0.5	2002-10-08	99.4	Jgr	CH-7
CH-02292	동내면	학곡리	5-29	신고	2200200775	생활용	30	32	9	15	0.5	2002-09-26	99.4	Jgr	CH-7
CH-02293	동내면	학곡리	53-1	신고	2200203805	농업용	30	30	10	30	0.5	2002-11-13	118.0	Jgr	CH-7
CH-02294	동내면	학곡리	54	신고	2200203765	농업용	30	50	15	25	0.5	2002-11-13	131.1	Jgr	CH-7
CH-02295	동내면	학곡리	554	신고	2200210284	농업용	30	40	20	40	0.5	2002-11-16	122.9	Jgr	CH-7
CH-02296	동내면	학곡리	5-8	신고	2200209346	농업용	20	50	10	50	0.5	2002-11-16	95.9	Jgr	CH-7
CH-02297	동내면	학곡리	594	신고	2200200181	생활용	24	50	20	20	0.5	2002-07-23	104.2	Jgr	CH-7
CH-02298	동내면	학곡리	600	신고	2200202799	생활용	30	40	10	25	0.5	2002-11-04	104.2	Jgr	CH-7
CH-02299	동내면	학곡리	600-3	신고	2200202309	공업용	10	40	10	25	0.5	2002-10-29	104.2	Jgr	CH-7
CH-02300	동내면	학곡리	604-3	신고	2200200820	생활용	30	25	10	25	1.0	2002-09-27	106.8	Jgr	CH-7
CH-02301	동내면	학곡리	604-3	신고	2200200798	생활용	30	40	10	25	0.5	2002-09-27	106.8	Jgr	CH-7
CH-02302	동내면	학곡리	606	신고	2190100055	공업용	20	45	15	0	0.5	1994-01-01	106.0	Jgr	CH-7
CH-02303	동내면	학곡리	60-8	신고	2200203764	농업용	30	30	20	15	0.5	2002-11-13	119.3	Jgr	CH-7
CH-02304	동내면	학곡리	609	신고	2200203768	농업용	20	50	10	30	0.5	2002-11-13	106.0	Jgr	CH-7
CH-02305	동내면	학곡리	6-1	신고	2200202558	공업용	25	50	10	50	0.5	2002-10-30	99.4	Jgr	CH-7
CH-02306	동내면	학곡리	614	신고	2190100053	공업용	30	40	18	0	1.0	1994-01-01	111.6	Jgr	CH-7
CH-02307	동내면	학곡리	6-2	신고	2200201186	생활용	20	50	10	50	1.0	2002-10-08	100.3	Jgr	CH-7
CH-02308	동내면	학곡리	64	신고	2200300160	농업용	20	50	50	40	1.0	2003-03-15	119.3	Jgr	CH-7
CH-02309	동내면	학곡리	64-2	신고	2200300159	농업용	20	50	50	40	1.0	2003-03-15	119.3	Jgr	CH-7
CH-02310	동내면	학곡리	69	신고	2200210094	농업용	20	40	15	40	0.5	2002-11-16	114.0	Jgr	CH-7

관정번호	읍면동	리	번지	허가형태	허가신고번호	용도	심도 (m)	구경 (mm)	양수능력	토출관직경 (mm)	펌프마력 (HP)	개발일자	표고	지질기호	소유역
CH-02311	동내면	학곡리	70-19	신고	2200300371	생활용	30	100	15	25	0.5	2003-09-26	239.5	Jgr	CH-7
CH-02312	동내면	학곡리	71-3	신고	2200300170	생활용	20	50	10	15	0.5	2003-03-24	125.0	Jgr	CH-7
CH-02313	동내면	학곡리	71-5	신고	2199900002	공업용	30	50	20	20	0.5	1999-01-07	118.6	Jgr	CH-7
CH-02314	동내면	학곡리	71-5	신고	2200200776	생활용	6	25	10	25	0.5	2002-09-26	118.6	Jgr	CH-7
CH-02315	동내면	학곡리	7-2	신고	2200200472	생활용	140	300	40	50	7.5	2002-09-02	100.2	Jgr	CH-7
CH-02316	동내면	학곡리	77	신고	2200209402	생활용	30	40	7	25	0.5	2002-11-16	135.1	Jgr	CH-7
CH-02317	동내면	학곡리	78-1	신고	2200210214	생활용	10	50	50	25	0.5	2002-11-16	125.1	Jgr	CH-7
CH-02318	동내면	학곡리	78-2	신고	2200202800	생활용	30	40	10	25	0.5	2002-11-04	135.1	Jgr	CH-7
CH-02319	동내면	학곡리	79-3	신고	2200400077	생활용	24	50	20	15	0.5	2004-03-25	130.5	Jgr	CH-7
CH-02320	동면	감정리	113-1	신고	2200400122	생활용	35	50	36	20	0.5	2004-04-21	180.0	PCEks	CH-8
CH-02321	동면	감정리	152	신고	2200200053	생활용	20	50	90	25	0.5	2002-04-04	156.0	am	CH-8
CH-02322	동면	감정리	187-3	신고	2200201087	농업용	7	40	30	40	0.5	2002-10-08	134.0	PCEks	CH-8
CH-02323	동면	감정리	188	신고	2200201088	생활용	8	20	30	15	0.5	2002-10-08	134.0	PCEks	CH-8
CH-02324	동면	감정리	188	신고	2200201090	생활용	20	20	30	15	0.5	2002-10-08	134.0	PCEks	CH-8
CH-02325	동면	감정리	209	신고	2200201372	농업용	20	40	30	40	0.5	2002-10-16	135.0	PCEks	CH-8
CH-02326	동면	감정리	23	신고	2200201375	생활용	15	40	30	15	0.5	2002-10-16	192.0	PCEks	CH-8
CH-02327	동면	감정리	270-2	신고	2200201369	생활용	16	40	30	15	0.5	2002-10-16	140.0	PCEks	CH-8
CH-02328	동면	감정리	271-1	신고	2200201373	생활용	20	40	30	40	0.5	2002-10-16	141.5	PCEks	CH-8
CH-02329	동면	감정리	328-1	신고	2200201928	생활용	15	20	20	15	0.5	2002-10-25	118.5	am	CH-8
CH-02330	동면	감정리	328-1	신고	2200201942	생활용	15	50	30	50	1.0	2002-10-25	118.5	am	CH-8
CH-02331	동면	감정리	331	신고	2200201378	농업용	20	40	30	40	0.5	2002-10-16	119.0	am	CH-8
CH-02332	동면	감정리	335-1	신고	2200207710	생활용	12	50	20	25	2.0	2002-11-16	125.0	PCEks	CH-8
CH-02333	동면	감정리	335-2	신고	2200207760	농업용	14	50	20	15	0.5	2002-11-16	125.0	Jgr	CH-8
CH-02334	동면	감정리	337	신고	2200201409	생활용	9	20	30	15	0.5	2002-10-16	118.0	am	CH-8
CH-02335	동면	감정리	33-7	신고	2200202707	생활용	18	20	30	18	0.5	2002-11-01	131.0	PCEks	CH-8
CH-02336	동면	감정리	353	신고	2200201086	생활용	12	20	30	15	0.5	2002-10-08	119.0	Jgr	CH-8
CH-02337	동면	감정리	387	신고	2200100266	생활용	25	50	40	20	0.5	2001-10-25	150.0	Jgr	CH-8
CH-02338	동면	감정리	392	신고	2200100080	생활용	20	20	40	20	1.0	2001-01-19	114.5	Jgr	CH-8
CH-02339	동면	감정리	393-2	신고	2200204498	생활용	20	20	20	15	0.5	2002-11-13	111.0	Jgr	CH-8
CH-02340	동면	감정리	393-3	신고	2200204499	생활용	18	20	20	15	0.5	2002-11-13	111.0	Jgr	CH-8

관정번호	읍면동	리	번지	허가형태	허가신고번호	용도	심도 (m)	구경 (mm)	양수능력	토출관직경 (mm)	펌프마력 (HP)	개발일자	표고	지질기호	소유역
CH-02341	동면	감정리	418-11	신고	2200202033	생활용	40	65	30	30	1.0	2002-10-28	116.0	Jgr	CH-8
CH-02342	동면	감정리	418-4	신고	2200204510	생활용	18	20	20	15	0.5	2002-11-13	116.0	Jgr	CH-8
CH-02343	동면	감정리	427	신고	2200100019	생활용	27	32	25	25	1.0	2001-01-04	119.0	am	CH-8
CH-02344	동면	감정리	449-1	신고	2200201933	생활용	20	20	15	15	0.5	2002-10-25	124.0	am	CH-8
CH-02345	동면	감정리	449-2	신고	2200201932	생활용	18	50	30	20	1.0	2002-10-25	124.0	am	CH-8
CH-02346	동면	감정리	449-4	신고	2200204500	생활용	18	20	30	30	0.5	2002-11-13	124.0	am	CH-8
CH-02347	동면	감정리	451-1	신고	2200201065	생활용	20	20	30	15	0.5	2002-10-08	122.0	am	CH-8
CH-02348	동면	감정리	452	신고	2200201391	농업용	12	40	30	40	0.5	2002-10-16	124.0	am	CH-8
CH-02349	동면	감정리	454-1	신고	2200201064	농업용	14	40	30	35	0.5	2002-10-08	123.0	am	CH-8
CH-02350	동면	감정리	465	신고	2200201089	농업용	8	40	30	35	0.5	2002-10-08	119.0	am	CH-8
CH-02351	동면	감정리	469	신고	2200202709	농업용	14	40	30	12	0.5	2002-11-01	118.0	am	CH-8
CH-02352	동면	감정리	470-1	신고	2199700132	생활용	20	50	36	20	0.5	1997-07-09	118.5	am	CH-8
CH-02353	동면	감정리	471	신고	2200201929	농업용	20	40	15	15	0.5	2002-10-25	118.0	am	CH-8
CH-02354	동면	감정리	501	신고	2200201079	농업용	20	40	30	35	0.5	2002-10-08	125.0	am	CH-8
CH-02355	동면	감정리	502	신고	2199600008	농업용	65	200	200	45	5.0	1996-02-27	126.1	am	CH-8
CH-02356	동면	감정리	503	신고	2200201080	생활용	20	20	30	15	0.5	2002-10-08	127.0	PCEks	CH-8
CH-02357	동면	감정리	505-1	신고	2200210661	생활용	20	50	20	15	0.5	2002-12-31	125.0	PCEks	CH-8
CH-02358	동면	감정리	515	신고	2200300173	생활용	20	100	25	20	0.5	2003-03-24	129.0	PCEks	CH-8
CH-02359	동면	감정리	516	신고	2200100003	생활용	35	50	50	20	0.5	2001-01-04	129.0	PCEks	CH-8
CH-02360	동면	감정리	517	신고	2200100275	생활용	18	50	30	15	0.5	2001-10-25	130.5	PCEks	CH-8
CH-02361	동면	감정리	522-2	신고	2200201365	농업용	12	40	30	40	0.5	2002-10-16	129.0	am	CH-8
CH-02362	동면	감정리	522-3	신고	2200300172	생활용	20	100	25	20	0.5	2003-03-24	129.0	PCEks	CH-8
CH-02363	동면	감정리	524-2	신고	2200201063	농업용	13	40	30	35	0.5	2002-10-08	129.0	am	CH-8
CH-02364	동면	감정리	525-1	신고	2200202708	농업용	14	40	30	12	0.5	2002-11-01	128.0	PCEks	CH-8
CH-02365	동면	감정리	528	신고	2200204511	농업용	15	40	30	30	0.5	2002-11-13	129.0	PCEks	CH-8
CH-02366	동면	감정리	529	신고	2200201938	농업용	15	50	30	50	1.0	2002-10-25	128.0	PCEks	CH-8
CH-02367	동면	감정리	529	신고	2200201939	농업용	15	50	30	50	1.0	2002-10-25	128.0	PCEks	CH-8
CH-02368	동면	감정리	530	신고	2200100276	생활용	18	50	30	15	0.5	2001-10-25	129.0	PCEks	CH-8
CH-02369	동면	감정리	532	신고	2200201410	생활용	14	20	30	15	0.5	2002-10-16	135.0	PCEks	CH-8
CH-02370	동면	감정리	532	신고	2200207762	생활용	20	20	20	15	0.5	2002-11-16	131.0	PCEks	CH-8

관정번호	읍면동	리	번지	허가형태	허가신고번호	용도	심도 (m)	구경 (mm)	양수능력	토출관직경 (mm)	펌프마력 (HP)	개발일자	표고	지질기호	소유역
CH-02371	동면	감정리	537	신고	2200201362	생활용	12	20	30	15	0.5	2002-10-16	134.0	PCEks	CH-8
CH-02372	동면	감정리	539	신고	2200201926	농업용	10	40	30	40	0.5	2002-10-25	134.0	PCEks	CH-8
CH-02373	동면	감정리	539	신고	2200201078	생활용	15	50	30	20	0.5	2002-10-08	134.0	PCEks	CH-8
CH-02374	동면	감정리	540	신고	2200201360	생활용	14	20	30	15	0.5	2002-10-16	134.0	PCEks	CH-8
CH-02375	동면	감정리	540-1	신고	2200201363	생활용	13	20	30	15	0.5	2002-10-16	134.0	PCEks	CH-8
CH-02376	동면	감정리	547	신고	2200201930	생활용	20	20	20	15	0.5	2002-10-25	138.0	PCEks	CH-8
CH-02377	동면	감정리	550	신고	2200201083	생활용	20	20	30	15	0.5	2002-10-08	138.1	PCEks	CH-8
CH-02378	동면	감정리	551-1	신고	2200201082	생활용	15	20	30	15	0.5	2002-10-08	145.0	PCEks	CH-8
CH-02379	동면	감정리	557	신고	2200201364	생활용	10	20	30	15	0.5	2002-10-16	145.0	PCEks	CH-8
CH-02380	동면	감정리	561	신고	2200201940	생활용	20	20	15	15	0.5	2002-10-25	143.0	PCEks	CH-8
CH-02381	동면	감정리	576-1	신고	2200201392	생활용	15	20	30	15	0.5	2002-10-16	150.0	PCEks	CH-8
CH-02382	동면	감정리	580-1	신고	2200201084	생활용	20	20	30	15	0.5	2002-10-08	150.0	PCEks	CH-8
CH-02383	동면	감정리	598-2	신고	2200201081	농업용	17	40	30	35	0.5	2002-10-08	181.0	PCEkbg	CH-8
CH-02384	동면	감정리	599-1	신고	2200201069	생활용	20	20	30	15	0.5	2002-10-08	182.0	PCEkbg	CH-8
CH-02385	동면	감정리	599-5	신고	2200300351	생활용	40	150	50	20	1.0	2003-09-01	178.0	PCEkbg	CH-8
CH-02386	동면	감정리	603-3	신고	2200201067	농업용	5	40	30	35	0.5	2002-10-08	187.0	PCEkbg	CH-8
CH-02387	동면	감정리	643	신고	2200201231	생활용	30	32	20	15	0.5	2002-10-11	201.3	PCEkbg	CH-8
CH-02388	동면	감정리	648	신고	2200207858	생활용	18	20	20	15	0.5	2002-11-16	220.0	PCEkbg	CH-8
CH-02389	동면	감정리	665	신고	2200204508	농업용	12	40	30	30	0.5	2002-11-13	230.0	PCEkbg	CH-8
CH-02390	동면	감정리	665-28	신고	2200201931	농업용	18	40	20	15	0.5	2002-10-25	141.0	PCEks	CH-8
CH-02391	동면	감정리	665-3	신고	2200201066	생활용	10	50	30	35	0.5	2002-10-08	190.0	PCEkbg	CH-8
CH-02392	동면	감정리	665-4	신고	2200201062	생활용	10	20	30	15	0.5	2002-10-08	190.0	PCEkbg	CH-8
CH-02393	동면	감정리	665-42	신고	2200200110	생활용	30	50	30	20	0.5	2002-05-17	119.0	am	CH-8
CH-02394	동면	감정리	684	신고	2200201374	생활용	20	40	30	15	0.5	2002-10-16	131.0	PCEks	CH-8
CH-02395	동면	만천리	111	신고		생활용							132.0	Jgr	CH-8
CH-02396	동면	만천리	114	신고	2200300329	생활용	30	100	57	20	0.5	2003-07-23	140.0	Jgr	CH-8
CH-02397	동면	만천리	114	신고		농업용							145.0	Jgr	CH-8
CH-02398	동면	만천리	123	신고	2200207796	생활용	10	50	20	15	0.5	2002-11-16	145.0	Jgr	CH-8
CH-02399	동면	만천리	123-4	신고	2200204351	농업용	30	50	30	30	0.5	2002-11-13	119.8	Jgr	CH-8
CH-02400	동면	만천리	123-4	신고	2200204352	농업용	20	40	20	15	0.5	2002-11-13	150.0	Jgr	CH-8

관정번호	읍면동	리	번지	허가형태	허가신고번호	용도	심도 (m)	구경 (mm)	양수능력	토출관직경 (mm)	펌프마력 (HP)	개발일자	표고	지질기호	소유역
CH-02401	동면	만천리	125-1	신고	2200207794	생활용	10	50	20	15	0.5	2002-11-16	122.0	Jgr	CH-8
CH-02402	동면	만천리	125-3	신고	2200300325	생활용	30	100	54	20	0.5	2003-07-15	120.0	Jgr	CH-8
CH-02403	동면	만천리	125-4	신고	2200100318	생활용	30	25	20	15	0.5	2001-11-02	119.0	Jgr	CH-8
CH-02404	동면	만천리	126	신고	2200207758	생활용	10	50	20	15	0.5	2002-11-16	119.9	Jgr	CH-8
CH-02405	동면	만천리	130	신고	2200207783	생활용	10	50	20	15	0.5	2002-11-16	123.7	Jgr	CH-8
CH-02406	동면	만천리	137-1	신고	2200207789	생활용	10	50	20	15	0.5	2002-11-16	123.4	Jgr	CH-8
CH-02407	동면	만천리	140-1	신고	2200207785	생활용	10	50	20	15	0.5	2002-11-16	120.0	Jgr	CH-8
CH-02408	동면	만천리	140-2	신고	2200207786	생활용	10	50	30	50	0.5	2002-11-16	122.0	Jgr	CH-8
CH-02409	동면	만천리	141	신고	2200200192	농업용	25	50	35	30	1.0	2002-08-03	122.0	Jgr	CH-8
CH-02410	동면	만천리	146-1	신고		농업용	999	999		999			122.4	Jgr	CH-8
CH-02411	동면	만천리	146-1	신고	2200207756	농업용	10	50	20	15	0.5	2002-11-16	123.4	Jgr	CH-8
CH-02412	동면	만천리	151	신고	2200204350	생활용	20	40	20	15	0.5	2002-11-13	151.0	Jgr	CH-8
CH-02413	동면	만천리	153-1	신고		농업용							151.0	Jgr	CH-8
CH-02414	동면	만천리	154	신고	2200207793	생활용	10	50	20	15	0.5	2002-11-16	155.0	Jgr	CH-8
CH-02415	동면	만천리	155-1	신고	2200207735	농업용	30	50	30	50	0.5	2002-11-16	155.0	Jgr	CH-8
CH-02416	동면	만천리	158	신고	2200207734	생활용	30	50	20	15	0.5	2002-11-16	150.0	Jgr	CH-8
CH-02417	동면	만천리	162	신고	2200300260	생활용	80	150	30	25	0.5	2003-05-21	131.0	Jgr	CH-8
CH-02418	동면	만천리	165	신고	2200207711	생활용	20	50	20	25	1.0	2002-11-16	123.4	Jgr	CH-8
CH-02419	동면	만천리	180-1	신고	2200204466	생활용	6	45	40	40	0.5	2002-11-13	109.0	Jgr	CH-8
CH-02420	동면	만천리	190-2	신고		생활용							119.9	Jgr	CH-8
CH-02421	동면	만천리	191	신고	2200207787	생활용	10	50	30	15	0.5	2002-11-16	150.0	Jgr	CH-8
CH-02422	동면	만천리	191	신고	2200207795	생활용	10	50	20	15	0.5	2002-11-16	115.0	Jgr	CH-8
CH-02423	동면	만천리	198-1	신고	2200207834	농업용	30	50	30	50	0.5	2002-11-16	108.5	Jgr	CH-8
CH-02424	동면	만천리	200	신고	2200207755	농업용	10	50	30	50	0.5	2002-11-16	111.8	Jgr	CH-8
CH-02425	동면	만천리	217	신고	2200207836	농업용	30	50	30	50	0.5	2002-11-16	118.0	Jgr	CH-8
CH-02426	동면	만천리	224	신고		생활용							120.0	Jgr	CH-8
CH-02427	동면	만천리	226	신고	2200204354	농업용	20	50	30	30	0.5	2002-11-13	119.8	Jgr	CH-8
CH-02428	동면	만천리	226	신고	2200204355	생활용	20	40	20	15	0.5	2002-11-13	123.5	Jgr	CH-8
CH-02429	동면	만천리	228	신고	2200204356	농업용	20	40	20	15	0.5	2002-11-13	132.0	Jgr	CH-8
CH-02430	동면	만천리	230-1	신고	2200204357	농업용	20	40	20	15	0.5	2002-11-13	143.0	Jgr	CH-8

관정번호	읍면동	리	번지	허가형태	허가신고번호	용도	심도 (m)	구경 (mm)	양수능력	토출관직경 (mm)	펌프마력 (HP)	개발일자	표고	지질기호	소유역
CH-02431	동면	만천리	235-4	신고	2200300206	공업용	50	150	45	25	1.0	2003-04-14	119.8	Jgr	CH-8
CH-02432	동면	만천리	251	신고	2200204467	농업용	6	45	40	40	0.5	2002-11-13	106.0	Jgr	CH-8
CH-02433	동면	만천리	251-10	신고	2200400269	생활용	600	200	89	40	7.5	2004-10-08	120.0	Jgr	CH-8
CH-02434	동면	만천리	251-4	신고	2200207821	생활용	20	50	20	25	0.5	2002-11-16	106.2	Jgr	CH-8
CH-02435	동면	만천리	253	신고	2200207683	농업용	15	70	50	50	5.0	2002-11-16	107.0	Jgr	CH-8
CH-02436	동면	만천리	253	신고	2200207684	생활용	12	50	50	35	3.0	2002-11-16	107.0	Jgr	CH-8
CH-02437	동면	만천리	258	신고	2199700087	생활용	20	75	40	25	1.0	1997-05-20	106.0	Jgr	CH-8
CH-02438	동면	만천리	258	신고	2200207845	생활용	20	50	20	20	1.0	2002-11-16	106.0	Jgr	CH-8
CH-02439	동면	만천리	259-4	신고	2200204476	생활용	2	45	20	40	0.5	2002-11-13	105.0	Jgr	CH-8
CH-02440	동면	만천리	262	신고	2200202460	생활용	20	40	30	15	0.5	2002-10-30	107.0	Jgr	CH-8
CH-02441	동면	만천리	271	신고	2200207835	농업용	30	50	30	50	0.5	2002-11-16	104.0	Jgr	CH-8
CH-02442	동면	만천리	280-1	신고	2200300297	생활용	100	150	50	25	1.0	2003-06-17	104.0	Jgr	CH-8
CH-02443	동면	만천리	286-1	신고	2200204462	생활용	20	40	20	15	0.5	2002-11-13	110.0	Jgr	CH-8
CH-02444	동면	만천리	286-2	신고	2200204478	생활용	20	40	20	15	0.5	2002-11-13	110.0	Jgr	CH-8
CH-02445	동면	만천리	294-1	신고	2200300335	생활용	25	50	30	15	0.5	2003-07-29	104.0	Jgr	CH-8
CH-02446	동면	만천리	302	신고	2200200119	생활용	100	200	60	25	1.0	2002-05-28	105.3	Jgr	CH-8
CH-02447	동면	만천리	303	신고	2200207837	농업용	30	50	30	50	0.5	2002-11-16	103.0	Jgr	CH-8
CH-02448	동면	만천리	305	신고	2200207838	생활용	30	50	20	15	0.5	2002-11-16	105.3	Jgr	CH-8
CH-02449	동면	만천리	309-2	신고	2200207856	농업용	7	50	30	50	0.5	2002-11-16	108.0	Jgr	CH-8
CH-02450	동면	만천리	31	신고	2200207691	농업용	20	50	30	50	1.0	2002-11-16	150.0	Jgr	CH-8
CH-02451	동면	만천리	313-3	신고	2200207857	생활용	7	50	20	20	0.5	2002-11-16	109.0	Jgr	CH-8
CH-02452	동면	만천리	324-1	신고	2190100093	생활용	50	150	50	0	5.0	1994-01-01	150.0	Jgr	CH-8
CH-02453	동면	만천리	326-3	신고	2199700035	생활용	100	200	105	32	1.0	1997-03-06	158.5	Jgr	CH-8
CH-02454	동면	만천리	329-12	신고	2200201575	생활용	60	44	30	26	0.5	2002-10-21	147.0	Jgr	CH-8
CH-02455	동면	만천리	329-13	신고	2190100087	생활용	150	200	50	0	1.0	1994-01-01	182.8	Jgr	CH-8
CH-02456	동면	만천리	330	신고	2200000055	생활용	100	200	150	50	7.5	2000-06-01	115.0	Jgr	CH-8
CH-02457	동면	만천리	330	신고	2200200960	농업용	155	200	30	32	3.0	2002-10-02	125.0	Jgr	CH-8
CH-02458	동면	만천리	330-13	신고	2200202444	농업용	30	40	30	40	0.5	2002-10-30	137.0	Jgr	CH-8
CH-02459	동면	만천리	332-2	신고	2200200959	생활용	10	32	20	15	1.0	2002-10-02	118.0	Jgr	CH-8
CH-02460	동면	만천리	333-4	신고	2200201307	생활용	24	40	30	15	0.5	2002-10-14	108.0	Jgr	CH-8

관정번호	읍면동	리	번지	허가형태	허가신고번호	용도	심도 (m)	구경 (mm)	양수능력	토출관직경 (mm)	펌프마력 (HP)	개발일자	표고	지질기호	소유역
CH-02461	동면	만천리	333-5	신고	2200400278	생활용	30	100	50	15	1.0	2004-10-18	115.0	Jgr	CH-8
CH-02462	동면	만천리	333-5	신고		생활용	30	40	20	15	0.5	2002-10-02	113.0	Jgr	CH-8
CH-02463	동면	만천리	333-7	신고	2200300105	농업용	40	100	25	20	0.5	2003-01-13	108.0	Jgr	CH-8
CH-02464	동면	만천리	334-1	신고	2200200997	농업용	14	40	20	40	0.5	2002-10-02	110.0	Jgr	CH-8
CH-02465	동면	만천리	334-8	신고	2200200987	생활용	25	50	20	15	0.5	2002-10-02	113.0	Jgr	CH-8
CH-02466	동면	만천리	334-9	신고	2200200986	농업용	25	50	30	50	0.5	2002-10-02	113.0	Jgr	CH-8
CH-02467	동면	만천리	33-6	신고	2200000071	생활용	70	150	50	20	1.0	2000-08-14	185.0	Jgr	CH-8
CH-02468	동면	만천리	33-6	신고	2200207695	농업용	70	50	50	25	1.0	2002-11-16	170.0	Jgr	CH-8
CH-02469	동면	만천리	336-1	신고	2200201954	농업용	20	40	30	40	0.5	2002-10-25	112.0	Jgr	CH-8
CH-02470	동면	만천리	340-1	신고	2200202443	생활용	30	40	25	15	0.5	2002-10-30	133.0	Jgr	CH-8
CH-02471	동면	만천리	340-23	신고	2199900069	생활용	100	200	30	25	1.0	1999-10-11	212.3	Jgr	CH-8
CH-02472	동면	만천리	340-3	신고	2200201606	생활용	50	50	30	20	0.5	2002-10-21	145.5	Jgr	CH-8
CH-02473	동면	만천리	340-4	신고	2200201943	생활용	100	200	150	50	0.5	2002-10-25	132.0	Jgr	CH-8
CH-02474	동면	만천리	366-2	신고	2200201283	생활용	40	50	30	15	0.5	2002-10-14	109.0	Jgr	CH-8
CH-02475	동면	만천리	369	신고	2200207818	농업용	20	50	30	50	1.0	2002-11-16	109.0	Jgr	CH-8
CH-02476	동면	만천리	377	신고	2200201582	농업용	30	50	30	50	0.5	2002-10-21	99.0	Jgr	CH-8
CH-02477	동면	만천리	387	신고	2200201611	생활용	15	40	30	15	2.0	2002-10-21	106.0	Jgr	CH-8
CH-02478	동면	만천리	388	신고	2200201301	생활용	20	40	30	15	0.5	2002-10-14	104.0	Jgr	CH-8
CH-02479	동면	만천리	388-1	신고	2200300402	생활용	20	50	42	20	0.5	2003-10-20	104.0	Jgr	CH-8
CH-02480	동면	만천리	397	신고	2200201567	생활용	20	40	30	15	0.5	2002-10-21	119.0	Jgr	CH-8
CH-02481	동면	만천리	406	신고	2200201288	생활용	20	40	30	15	0.5	2002-10-14	103.0	Jgr	CH-8
CH-02482	동면	만천리	406	신고	2200201316	생활용	20	40	30	15	0.5	2002-10-14	104.0	Jgr	CH-8
CH-02483	동면	만천리	407	신고	2200201287	농업용	25	40	30	15	0.5	2002-10-14	121.0	Jgr	CH-8
CH-02484	동면	만천리	411-2	신고	2200201564	생활용	10	40	30	15	0.5	2002-10-21	98.8	Jgr	CH-8
CH-02485	동면	만천리	411-3	신고	2200201319	생활용	20	40	30	15	0.5	2002-10-14	95.5	Jgr	CH-8
CH-02486	동면	만천리	416-3	신고	2200201306	생활용	7	40	30	15	0.5	2002-10-14	100.0	Jgr	CH-8
CH-02487	동면	만천리	416-4	신고	2199600117	생활용	87	35	50	35	1.5	1996-08-09	105.0	Jgr	CH-8
CH-02488	동면	만천리	416-4	신고	2200201277	생활용	15	40	30	15	0.5	2002-10-14	105.0	Jgr	CH-8
CH-02489	동면	만천리	416-6	신고	2200200966	생활용	30	40	15	40	0.5	2002-10-02	98.0	Jgr	CH-8
CH-02490	동면	만천리	417-1	신고	2200201281	농업용	18	40	20	40	0.5	2002-10-14	99.0	Jgr	CH-8

관정번호	읍면동	리	번지	허가형태	허가신고번호	용도	심도 (m)	구경 (mm)	양수능력	토출관직경 (mm)	펌프마력 (HP)	개발일자	표고	지질기호	소유역
CH-02491	동면	만천리	417-3	신고	2200201280	생활용	15	40	30	15	0.5	2002-10-14	99.0	Jgr	CH-8
CH-02492	동면	만천리	42	신고	2200207844	생활용	20	50	20	20	1.0	2002-11-16	180.0	Jgr	CH-8
CH-02493	동면	만천리	425	신고	2200201294	생활용	20	40	30	15	0.5	2002-10-14	97.0	Jgr	CH-8
CH-02494	동면	만천리	435	신고	2200201980	농업용	40	40	30	40	0.5	2002-10-28	93.0	Jgr	CH-8
CH-02495	동면	만천리	438-1	신고	2200201092	생활용	15	50	30	40	0.5	2002-10-08	110.0	Jgr	CH-8
CH-02496	동면	만천리	443	신고	2200202032	생활용	10	50	20	15	0.5	2002-10-28	98.0	Jgr	CH-8
CH-02497	동면	만천리	446	신고	2200200974	생활용	3	25	20	15	0.5	2002-10-02	100.0	Jgr	CH-8
CH-02498	동면	만천리	447-1	신고	2200204452	생활용	20	40	20	15	0.5	2002-11-13	102.0	Jgr	CH-8
CH-02499	동면	만천리	451-1	신고	2200207676	생활용	5	50	20	15	0.5	2002-11-16	103.0	Jgr	CH-8
CH-02500	동면	만천리	454	신고	2200207715	생활용	10	50	20	15	0.5	2002-11-16	96.0	Jgr	CH-8
CH-02501	동면	만천리	464	신고	2200202031	생활용	10	50	20	15	0.5	2002-10-28	97.0	Jgr	CH-8
CH-02502	동면	만천리	475-2	신고	2199600031	농업용	100	200	100	40	3.0	1996-04-09	89.4	Jgr	CH-8
CH-02503	동면	만천리	484	신고	2200201286	농업용	25	50	30	40	0.5	2002-10-14	97.5	Jgr	CH-8
CH-02504	동면	만천리	488	신고	2200201979	농업용	40	40	30	40	0.5	2002-10-28	97.0	Jgr	CH-8
CH-02505	동면	만천리	489	신고	2200207754	생활용	10	50	20	15	0.5	2002-11-16	96.1	Jgr	CH-8
CH-02506	동면	만천리	491	신고	2200201061	농업용	20	50	30	15	0.5	2002-10-08	97.0	Jgr	CH-8
CH-02507	동면	만천리	495	신고	2200207680	생활용	17	50	20	15	0.5	2002-11-16	110.0	Jgr	CH-8
CH-02508	동면	만천리	495-3	신고		농업용	20	50	35	15	0.5	2004-11-12	105.0	Jgr	CH-8
CH-02509	동면	만천리	498	신고	2200207679	농업용	8	40	30	40	0.5	2002-11-16	104.0	Jgr	CH-8
CH-02510	동면	만천리	505	신고	2200207677	농업용	8	40	20	40	0.5	2002-11-16	90.0	Jgr	CH-8
CH-02511	동면	만천리	508	신고	2200205890	생활용	20	50	15	25	0.5	2002-11-13	110.0	Jgr	CH-8
CH-02512	동면	만천리	514-2	신고	2200200970	농업용	20	40	25	40	0.5	2002-10-02	100.0	Jgr	CH-8
CH-02513	동면	만천리	515	신고	2200200969	생활용	20	40	20	15	0.5	2002-10-02	100.0	Jgr	CH-8
CH-02514	동면	만천리	516	신고		생활용							101.0	Jgr	CH-8
CH-02515	동면	만천리	517	신고	2200201060	농업용	5	50	30	50	0.5	2002-10-08	101.0	Jgr	CH-8
CH-02516	동면	만천리	518	신고	2200201058	농업용	5	50	30	50	0.5	2002-10-08	107.0	Jgr	CH-8
CH-02517	동면	만천리	522	신고	2200201059	농업용	5	50	30	50	0.5	2002-10-08	110.0	Jgr	CH-8
CH-02518	동면	만천리	536	신고	2200201583	생활용	20	40	30	15	0.5	2002-10-21	95.0	Jgr	CH-8
CH-02519	동면	만천리	53-6	신고	2199700163	농업용	100	200	60	32	1.0	1997-11-22	213.0	Jgr	CH-8
CH-02520	동면	만천리	538-1	신고	2200300147	생활용	25	100	45	25	0.5	2003-03-08	94.0	Jgr	CH-8

관정번호	읍면동	리	번지	허가형태	허가신고번호	용도	심도 (m)	구경 (mm)	양수능력	토출관직경 (mm)	펌프마력 (HP)	개발일자	표고	지질기호	소유역
CH-02521	동면	만천리	544-3	신고	2200201313	생활용	20	40	30	15	0.5	2002-10-14	93.0	Jgr	CH-8
CH-02522	동면	만천리	545	기타		생활용	999	999		999			93.0	Jgr	CH-8
CH-02523	동면	만천리	545	신고		생활용	30	50	50	20	1.0	2002-03-14	93.0	Jgr	CH-8
CH-02524	동면	만천리	546-1	신고	2200201599	농업용	20	40	30	40	2.0	2002-10-21	103.0	Jgr	CH-8
CH-02525	동면	만천리	546-1	신고	2200201603	생활용	20	22	30	15	0.5	2002-10-21	103.0	Jgr	CH-8
CH-02526	동면	만천리	549-2	신고	2200201572	생활용	19	40	30	15	0.5	2002-10-21	93.0	Jgr	CH-8
CH-02527	동면	만천리	552-2	신고	2200300438	생활용	40	100	57	20	1.0	2003-11-18	95.0	Jgr	CH-8
CH-02528	동면	만천리	552-2	신고		농업용							95.0	Jgr	CH-8
CH-02529	동면	만천리	556	신고	2199800031	생활용	100	200	50	32	1.0	1998-06-03	93.0	Jgr	CH-8
CH-02530	동면	만천리	557-3	신고	2200400101	기타용	70	150	42	20	1.0	2004-04-12	96.2	Jgr	CH-8
CH-02531	동면	만천리	569	신고	2200300229	생활용	25	50	5	20	0.5	2003-04-28	90.0	Jgr	CH-8
CH-02532	동면	만천리	569-3	신고	2200400303	생활용	24	100	45	20	0.5	2004-11-12	90.0	Jgr	CH-8
CH-02533	동면	만천리	57	신고	2200204448	생활용	20	50	20	25	0.5	2002-11-13	195.0	Jgr	CH-8
CH-02534	동면	만천리	572	신고	2190100091	공업용	90	30	30	0	0.3	1994-01-01	89.9	Jgr	CH-8
CH-02535	동면	만천리	573-7	신고	2200300230	생활용	20	50	30	15	0.5	2003-04-29	90.0	Jgr	CH-8
CH-02536	동면	만천리	573-7	신고	2200300231	생활용	20	50	30	15	0.5	2003-04-29	90.0	Jgr	CH-8
CH-02537	동면	만천리	595-1	신고	2200200156	기타용	90	125	100	40	1.0	2002-07-03	100.0	Jgr	CH-8
CH-02538	동면	만천리	60	신고	2200204469	생활용	30	50	30	50	1.0	2002-11-13	162.0	Jgr	CH-8
CH-02539	동면	만천리	612	신고		생활용							97.5	Jgr	CH-8
CH-02540	동면	만천리	613-1	신고	2200201597	농업용	20	40	30	40	0.5	2002-10-21	97.5	Jgr	CH-8
CH-02541	동면	만천리	615	신고	2200201601	생활용	20	40	30	15	0.5	2002-10-21	90.0	Jgr	CH-8
CH-02542	동면	만천리	617	신고	2199600112	기타용	300	300	400	65	15.0	1996-07-29	88.9	Jgr	CH-8
CH-02543	동면	만천리	623	신고	2200201278	생활용	15	40	30	15	0.5	2002-10-14	97.5	Jgr	CH-8
CH-02544	동면	만천리	623	신고	2200201279	생활용	15	40	30	15	0.5	2002-10-14	97.5	Jgr	CH-8
CH-02545	동면	만천리	636	신고	2200201584	생활용	20	40	30	15	0.5	2002-10-21	85.0	Jgr	CH-8
CH-02546	동면	만천리	637-1	신고	2200100244	생활용	20	50	30	15	0.5	2001-10-25	85.0	Jgr	CH-8
CH-02547	동면	만천리	638-11	신고	2199700040	생활용	60	150	50	25	5.0	1997-03-13	962.0	Jgr	CH-8
CH-02548	동면	만천리	638-17	신고	2200201596	생활용	20	40	30	15	0.5	2002-10-21	90.0	Jgr	CH-8
CH-02549	동면	만천리	638-20	신고	2200201824	기타용	100	200	60	25	1.0	2002-10-24	91.3	Jgr	CH-8
CH-02550	동면	만천리	638-21	신고	2200207849	생활용	30	50	20	20	0.5	2002-11-16	92.0	Jgr	CH-8

관정번호	읍면동	리	번지	허가형태	허가신고번호	용도	심도 (m)	구경 (mm)	양수능력	토출관직경 (mm)	펌프마력 (HP)	개발일자	표고	지질기호	소유역
CH-02551	동면	만천리	638-24	신고	2200207848	농업용	30	50	30	50	1.0	2002-11-16	91.0	Jgr	CH-8
CH-02552	동면	만천리	638-36	신고	2200100241	생활용	20	50	30	15	0.5	2001-10-25	90.0	Jgr	CH-8
CH-02553	동면	만천리	638-9	신고	2200201589	생활용	20	40	30	15	0.5	2002-10-21	101.0	Jgr	CH-8
CH-02554	동면	만천리	640-1	신고	2200200978	생활용	33	50	20	50	0.5	2002-10-02	95.0	Jgr	CH-8
CH-02555	동면	만천리	641	기타		농업용							85.0	Jgr	CH-8
CH-02556	동면	만천리	642	신고	2200207832	생활용	20	50	30	50	0.5	2002-11-16	85.0	Jgr	CH-8
CH-02557	동면	만천리	645-2	신고	2200207746	생활용	10	115	30	15	1.5	2002-11-16	84.5	Jgr	CH-8
CH-02558	동면	만천리	645-3	신고	2200201960	생활용	15	40	30	15	0.5	2002-10-25	85.0	Jgr	CH-8
CH-02559	동면	만천리	665	신고	2200202644	생활용	30	50	30	20	0.5	2002-10-31	109.0	Jgr	CH-8
CH-02560	동면	만천리	66-6	신고	2200204463	농업용	20	40	30	50	1.0	2002-11-13	142.8	Jgr	CH-8
CH-02561	동면	만천리	66-7	신고	2200207689	농업용	20	50	30	50	1.0	2002-11-16	146.7	Jgr	CH-8
CH-02562	동면	만천리	687-1	신고	2200201275	생활용	30	40	30	15	0.5	2002-10-14	95.0	Jgr	CH-8
CH-02563	동면	만천리	687-1	신고	2200207816	농업용	20	50	30	50	1.0	2002-11-16	94.0	Jgr	CH-8
CH-02564	동면	만천리	69	신고	2200400232	농업용	20	50	50	50	0.5	2004-09-01	150.0	Jgr	CH-8
CH-02565	동면	만천리	703	신고	2200201324	생활용	33	40	30	15	0.5	2002-10-14	92.0	Jgr	CH-8
CH-02566	동면	만천리	705-2	신고	2200200999	농업용	80	32	20	15	0.5	2002-10-02	94.9	Jgr	CH-8
CH-02567	동면	만천리	706	신고	2200201276	생활용	30	40	30	15	0.5	2002-10-14	98.0	Jgr	CH-8
CH-02568	동면	만천리	71	신고	2200204471	생활용	20	50	20	25	0.5	2002-11-13	145.0	Jgr	CH-8
CH-02569	동면	만천리	715	신고	2200202446	농업용	20	40	30	40	0.5	2002-10-30	105.0	Jgr	CH-8
CH-02570	동면	만천리	715-1	신고	2200202447	생활용	20	40	20	15	0.5	2002-10-30	105.0	Jgr	CH-8
CH-02571	동면	만천리	730	신고	2200200968	농업용	30	40	30	40	1.0	2002-10-02	102.0	Jgr	CH-8
CH-02572	동면	만천리	731	신고	2200200995	농업용	18	50	25	50	1.0	2002-10-02	95.0	Jgr	CH-8
CH-02573	동면	만천리	73-2	신고	2200300308	생활용	30	50	30	15	0.5	2003-06-27	145.0	Jgr	CH-8
CH-02574	동면	만천리	74	신고	2200204472	농업용	30	50	30	50	1.0	2002-11-13	155.0	Jgr	CH-8
CH-02575	동면	만천리	74	신고		농업용							160.0	Jgr	CH-8
CH-02576	동면	만천리	751-1	신고	2200201944	생활용	20	40	30	15	0.5	2002-10-25	99.0	Jgr	CH-8
CH-02577	동면	만천리	757	신고	2200201612	생활용	20	40	30	15	0.5	2002-10-21	92.5	Jgr	CH-8
CH-02578	동면	만천리	758-1	신고	2200201310	생활용	30	40	30	15	0.5	2002-10-14	93.0	Jgr	CH-8
CH-02579	동면	만천리	758-3	신고	2200200973	생활용	30	32	20	15	0.5	2002-10-02	92.0	Jgr	CH-8
CH-02580	동면	만천리	760	신고	2200201303	생활용	20	40	30	15	0.5	2002-10-14	90.5	Jgr	CH-8

관정번호	읍면동	리	번지	허가형태	허가신고번호	용도	심도 (m)	구경 (mm)	양수능력	토출관직경 (mm)	펌프마력 (HP)	개발일자	표고	지질기호	소유역
CH-02581	동면	만천리	763	신고	2200202458	생활용	20	40	30	15	0.5	2002-10-30	95.0	Jgr	CH-8
CH-02582	동면	만천리	763-1	신고	2200400300	생활용	20	50	50	15	0.5	2004-11-12	92.0	Jgr	CH-8
CH-02583	동면	만천리	763-5	신고	2200200992	농업용	22	50	20	50	1.0	2002-10-02	92.0	Jgr	CH-8
CH-02584	동면	만천리	764	신고	2200200994	생활용	20	50	20	15	0.5	2002-10-02	92.0	Jgr	CH-8
CH-02585	동면	만천리	765-1	신고	2200201946	생활용	20	40	30	15	0.5	2002-10-25	88.0	Jgr	CH-8
CH-02586	동면	만천리	767	신고	2200200988	생활용	10	40	30	15	1.0	2002-10-02	90.0	Jgr	CH-8
CH-02587	동면	만천리	769	신고	2200201959	생활용	30	50	30	15	0.5	2002-10-25	83.8	Qa	CH-8
CH-02588	동면	만천리	769	신고	2200201001	생활용	20	32	20	15	0.5	2002-10-02	83.4	Qa	CH-8
CH-02589	동면	만천리	769	신고	2200201071	생활용	15	50	30	15	0.5	2002-10-08	83.6	Qa	CH-8
CH-02590	동면	만천리	77	신고	2200204477	생활용	25	40	20	15	1.0	2002-11-13	158.0	Jgr	CH-8
CH-02591	동면	만천리	770-5	신고	2200200984	생활용	13	40	20	15	1.0	2002-10-02	83.0	Qa	CH-8
CH-02592	동면	만천리	770-6	신고	2200200983	농업용	10	40	30	40	0.5	2002-10-02	83.5	Qa	CH-8
CH-02593	동면	만천리	772	신고	2200202445	생활용	30	30	25	15	0.5	2002-10-30	89.2	Qa	CH-8
CH-02594	동면	만천리	772	신고	2200202457	생활용	20	40	25	15	0.5	2002-10-30	89.2	Qa	CH-8
CH-02595	동면	만천리	778-4	신고	2200202705	생활용	8	20	30	15	0.5	2002-11-01	80.2	Qa	CH-8
CH-02596	동면	만천리	779	신고	2200201935	생활용	10	40	30	15	0.5	2002-10-25	83.8	Qa	CH-8
CH-02597	동면	만천리	779-7	신고	2199600167	생활용	70	200	36	20	1.0	1996-12-04	80.2	Qa	CH-8
CH-02598	동면	만천리	79	신고	2200207690	생활용	20	40	15	1		2002-11-16	161.0	Jgr	CH-8
CH-02599	동면	만천리	792	신고	2200201588	생활용	20	40	30	15	0.5	2002-10-21	82.2	Qa	CH-8
CH-02600	동면	만천리	796	신고	2200201592	생활용	20	40	30	15	0.5	2002-10-21	82.0	Qa	CH-8
CH-02601	동면	만천리	798-3	신고	2200200977	생활용	30	45	20	15	0.5	2002-10-02	82.2	Qa	CH-8
CH-02602	동면	만천리	798-7	신고	2200201568	생활용	20	40	30	15	0.5	2002-10-21	82.2	Qa	CH-8
CH-02603	동면	만천리	798-8	신고	2200201591	생활용	20	40	30	15	0.5	2002-10-21	82.0	Qa	CH-8
CH-02604	동면	만천리	8	신고	2200200050	생활용	30	50	30	15	0.5	2002-03-28	160.0	Jgr	CH-8
CH-02605	동면	만천리	800	신고	2200202442	생활용	20	40	25	15	0.5	2002-10-30	82.0	Qa	CH-8
CH-02606	동면	만천리	800-1	신고	2190100089	생활용	6	12	30	0	1.0	1994-01-01	82.0	Qa	CH-8
CH-02607	동면	만천리	802-4	신고	2200204458	생활용	20	40	20	15	0.5	2002-11-13	81.0	Qa	CH-8
CH-02608	동면	만천리	803	신고	2200201289	생활용	20	40	30	15	0.5	2002-10-14	82.2	Qa	CH-8
CH-02609	동면	만천리	804-2	신고	2200201587	생활용	20	40	30	15	0.5	2002-10-21	81.0	Qa	CH-8
CH-02610	동면	만천리	807-11	신고	2200201949	생활용	15	40	30	15	0.5	2002-10-25	81.0	Qa	CH-8

관정번호	읍면동	리	번지	허가형태	허가신고번호	용도	심도 (m)	구경 (mm)	양수능력	토출관직경 (mm)	펌프마력 (HP)	개발일자	표고	지질기호	소유역
CH-02611	동면	만천리	807-4	신고	2200201296	생활용	15	40	30	15	0.5	2002-10-14	82.3	Qa	CH-8
CH-02612	동면	만천리	807-5	신고	2200100009	생활용	7	50	84	25	0.3	2001-01-04	83.0	Qa	CH-8
CH-02613	동면	만천리	810-1	신고	2200200971	생활용	8	50	20	25	1.0	2002-10-02	88.0	Qa	CH-8
CH-02614	동면	만천리	810-7	신고	2200200996	생활용	20	50	15	15	0.5	2002-10-02	88.0	Qa	CH-8
CH-02615	동면	만천리	810-8	신고	2200200972	생활용	8	50	15	25	1.0	2002-10-02	89.0	Qa	CH-8
CH-02616	동면	만천리	811	신고	2200201284	생활용	20	40	30	15	0.5	2002-10-14	87.0	Qa	CH-8
CH-02617	동면	만천리	813-1	신고		생활용							85.5	Qa	CH-8
CH-02618	동면	만천리	813-13	신고	2200202463	생활용	20	40	25	15	0.5	2002-10-30	85.5	Qa	CH-8
CH-02619	동면	만천리	813-3	신고	2200201956	농업용	20	40	30	15	0.5	2002-10-25	85.0	Qa	CH-8
CH-02620	동면	만천리	813-6	신고	2200202464	생활용	15	40	20	15	0.5	2002-10-30	85.0	Qa	CH-8
CH-02621	동면	만천리	813-8	신고	2200201585	생활용	20	40	30	15	0.5	2002-10-21	85.5	Qa	CH-8
CH-02622	동면	만천리	814	신고	2200201955	생활용	15	40	30	40	0.5	2002-10-25	85.0	Qa	CH-8
CH-02623	동면	만천리	815-2	신고	2200202471	생활용	15	40	30	15	0.5	2002-10-30	84.0	Qa	CH-8
CH-02624	동면	만천리	816-4	신고	2190100088	생활용	30	20	30	0	0.5	1994-01-01	84.0	Jgr	CH-8
CH-02625	동면	만천리	816-5	신고	2200201291	생활용	18	40	30	15	0.5	2002-10-14	84.0	Qa	CH-8
CH-02626	동면	만천리	817-10	신고	2200202703	생활용	40	45	20	15	0.5	2002-11-01	85.9	Jgr	CH-8
CH-02627	동면	만천리	817-3	신고	2200201312	생활용	20	40	30	15	0.5	2002-10-14	87.0	Jgr	CH-8
CH-02628	동면	만천리	817-3	신고	2200204474	생활용	20	50	20	40	0.5	2002-11-13	87.0	Jgr	CH-8
CH-02629	동면	만천리	824-1	신고	2200201937	생활용	36	40	30	15	0.5	2002-10-25	83.5	Jgr	CH-8
CH-02630	동면	만천리	824-6	신고	2200201613	생활용	10	40	30	15	0.5	2002-10-21	83.5	Jgr	CH-8
CH-02631	동면	만천리	8-3	신고	2200207784	생활용	10	50	20	15	0.5	2002-11-16	160.0	Jgr	CH-8
CH-02632	동면	만천리	832	신고	2200201953	농업용	20	40	30	40	0.5	2002-10-25	83.8	Qa	CH-8
CH-02633	동면	만천리	834-4	신고	2200201964	생활용	20	40	50	15	0.5	2002-10-25	83.8	Jgr	CH-8
CH-02634	동면	만천리	836-1	신고	2200201952	생활용	25	20	30	15	0.5	2002-10-25	83.8	Jgr	CH-8
CH-02635	동면	만천리	836-1	신고	2200201951	농업용	25	20	30	40	0.5	2002-10-25	83.8	Jgr	CH-8
CH-02636	동면	만천리	836-2	신고	2200200967	생활용	30	40	20	15	0.5	2002-10-02	83.8	Jgr	CH-8
CH-02637	동면	만천리	844-1	신고	2200201936	생활용	10	40	30	15	0.5	2002-10-25	86.5	Jgr	CH-8
CH-02638	동면	만천리	844-1	신고	2200201962	농업용	15	40	30	40	0.5	2002-10-25	84.5	Jgr	CH-8
CH-02639	동면	만천리	844-1	신고	2200201963	생활용	15	40	30	15	0.5	2002-10-25	86.5	Jgr	CH-8
CH-02640	동면	만천리	844-13	신고	2200202454	생활용	20	40	30	40	0.5	2002-10-30	87.0	Jgr	CH-8

관정번호	읍면동	리	번지	허가형태	허가신고번호	용도	심도 (m)	구경 (mm)	양수능력	토출관직경 (mm)	펌프마력 (HP)	개발일자	표고	지질기호	소유역
CH-02641	동면	만천리	844-3	신고	2200202453	생활용	20	40	25	15	0.5	2002-10-30	87.0	Jgr	CH-8
CH-02642	동면	만천리	844-6	신고	2200201961	생활용	15	40	30	15	0.5	2002-10-25	86.5	Jgr	CH-8
CH-02643	동면	만천리	845-1	신고	2200204464	생활용	20	40	20	15	0.5	2002-11-13	86.0	Jgr	CH-8
CH-02644	동면	만천리	850	신고	2200201292	생활용	40	40	30	15	0.5	2002-10-14	85.0	Jgr	CH-8
CH-02645	동면	만천리	851-4	신고	2200201318	생활용	40	40	30	15	0.5	2002-10-14	86.0	Jgr	CH-8
CH-02646	동면	만천리	86	신고		농업용	100	200		25			172.0	Jgr	CH-8
CH-02647	동면	만천리	86	신고	2200200154	생활용	100	200	60	25	1.0	2002-07-03	180.0	Jgr	CH-8
CH-02648	동면	만천리	864-3	신고	2200201569	생활용	30	40	30	15	0.5	2002-10-21	82.7	Jgr	CH-8
CH-02649	동면	만천리	869-2	신고	2200205971	기타용	50	100	90	32	2.0	2002-11-14	91.3	Jgr	CH-8
CH-02650	동면	만천리	869-3	신고	2200200976	생활용	25	40	20	15	0.5	2002-10-02	84.5	Jgr	CH-8
CH-02651	동면	만천리	870-1	신고	2200200975	생활용	30	40	20	15	0.5	2002-10-02	84.0	Jgr	CH-8
CH-02652	동면	만천리	871-10	신고	2200200962	생활용	25	32	20	15	0.5	2002-10-02	83.0	Jgr	CH-8
CH-02653	동면	만천리	871-12	신고	2200202702	생활용	9	50	20	15	0.5	2002-11-01	84.5	Jgr	CH-8
CH-02654	동면	만천리	871-19	신고	2200201314	생활용	20	40	30	15	0.5	2002-10-14	83.0	Jgr	CH-8
CH-02655	동면	만천리	871-20	신고	2200201305	생활용	20	40	30	15	0.5	2002-10-14	83.0	Jgr	CH-8
CH-02656	동면	만천리	871-22	신고	2200201317	생활용	20	40	30	15	0.5	2002-10-14	84.0	Jgr	CH-8
CH-02657	동면	만천리	871-34	신고		생활용							84.5	Qa	CH-8
CH-02658	동면	만천리	871-34	신고	2200200961	공업용	30	32	30	15	1.0	2002-10-02	84.5	Jgr	CH-8
CH-02659	동면	만천리	871-9	신고	2200201000	생활용	30	40	20	15	0.5	2002-10-02	84.0	Jgr	CH-8
CH-02660	동면	만천리	872-1	신고	2200201320	생활용	30	40	30	15	0.5	2002-10-14	82.7	Jgr	CH-8
CH-02661	동면	만천리	872-2	신고	2200200964	생활용	15	40	20	15	0.5	2002-10-02	83.0	Jgr	CH-8
CH-02662	동면	만천리	872-4	신고	2200201576	생활용	30	40	30	15	0.5	2002-10-21	82.7	Jgr	CH-8
CH-02663	동면	만천리	874	신고	2200201598	생활용	30	40	30	15	0.5	2002-10-21	82.7	Jgr	CH-8
CH-02664	동면	만천리	891-3	신고	2200202451	생활용	20	40	25	10	0.5	2002-10-30	85.9	Jgr	CH-8
CH-02665	동면	만천리	893	신고	2200202030	생활용	13	50	20	15	0.5	2002-10-28	86.5	Jgr	CH-8
CH-02666	동면	만천리	893-16	신고	2199600169	생활용	80	100	30	25	3.0	1996-12-04	98.9	Jgr	CH-8
CH-02667	동면	만천리	893-19	신고	2199600168	생활용	80	100	30	25	3.0	1996-12-04	98.9	Jgr	CH-8
CH-02668	동면	만천리	893-3	신고	2200300369	공업용	100	150	44	30	1.0	2003-09-22	114.1	Jgr	CH-8
CH-02669	동면	만천리	894	신고	2199600022	생활용	60	55	50	25	0.5	1996-03-25	88.9	Jgr	CH-8
CH-02670	동면	만천리	895	신고	2200202704	생활용	30	50	30	45	0.5	2002-11-01	87.5	Jgr	CH-8

관정번호	읍면동	리	번지	허가형태	허가신고번호	용도	심도 (m)	구경 (mm)	양수능력	토출관직경 (mm)	펌프마력 (HP)	개발일자	표고	지질기호	소유역
CH-02671	동면	만천리	895	신고	2199500068	생활용	48	100	72	25	1.0	1995-10-10	87.5	Jgr	CH-8
CH-02672	동면	만천리	895-7	신고	2200400148	생활용	50	100	40	20	0.5	2004-05-14	88.9	Jgr	CH-8
CH-02673	동면	만천리	898-2	신고	2200300178	기타용	50	150	60	25	1.0	2003-03-26	106.2	Jgr	CH-8
CH-02674	동면	만천리	92	신고	2200207692	농업용	20	50	30	50	1.0	2002-11-16	160.0	Jgr	CH-8
CH-02675	동면	만천리	산44-1	신고	2200100181	농업용	100	250	250	50	5.0	2001-07-26	136.5	Jgr	CH-8
CH-02676	동면	만천리	산67-19	신고	2200400072	생활용	100	150	35	32	1.0	2004-03-23	125.0	Jgr	CH-8
CH-02677	동면	만천리		기타		농업용							142.0	Jgr	CH-8
CH-02678	동면	상걸리	134-1	신고	2200100299	생활용	30	50	40	20	0.5	2001-10-25	300.0	PCEkbg	CH-9
CH-02679	동면	상걸리	145-2	신고	2200204427	생활용	20	40	20	15	0.5	2002-11-13	340.0	PCEkbg	CH-9
CH-02680	동면	상걸리	146-1	신고	2200204426	생활용	20	40	20	15	0.5	2002-11-13	340.0	PCEkbg	CH-9
CH-02681	동면	상걸리	167	신고	2200204418	생활용	10	30	20	15	0.5	2002-11-13	240.0	PCEkbg	CH-9
CH-02682	동면	상걸리	172	신고	2200204434	생활용	20	40	20	15	0.5	2002-11-13	240.0	PCEkbg	CH-9
CH-02683	동면	상걸리	184	신고	2200201393	생활용	5	40	30	15	0.5	2002-10-16	235.0	PCEkbg	CH-9
CH-02684	동면	상걸리	199	신고	2200204436	생활용	20	40	20	15	0.5	2002-11-13	250.0	PCEkbg	CH-9
CH-02685	동면	상걸리	216	신고	2200204421	생활용	20	50	20	25	0.5	2002-11-13	265.0	PCEkbg	CH-9
CH-02686	동면	상걸리	218	신고	2200204420	생활용	20	40	20	20	0.5	2002-11-13	266.0	PCEkbg	CH-9
CH-02687	동면	상걸리	218	신고	2200400123	생활용	15	50	42	15	0.5	2004-04-21	266.0	PCEkbg	CH-9
CH-02688	동면	상걸리	251	신고	2200204443	생활용	5	30	20	15	0.5	2002-11-13	249.0	PCEkbg	CH-9
CH-02689	동면	상걸리	273	신고	2200204425	생활용	4	20	20	15	0.5	2002-11-13	224.4	PCEkbg	CH-9
CH-02690	동면	상걸리	277	신고	2200204441	생활용	20	40	20	15	0.5	2002-11-13	247.8	PCEkbg	CH-9
CH-02691	동면	상걸리	285-4	신고	2200201230	생활용	25	40	30	15	0.5	2002-10-11	235.0	PCEkbg	CH-9
CH-02692	동면	상걸리	289-2	신고	2200100289	생활용	80	50	80	20	4.0	2001-10-25	219.4	PCEkbg	CH-9
CH-02693	동면	상걸리	336	신고	2200100010	생활용	100	200	90	32	2.0	2001-01-04	212.3	PCEkbg	CH-9
CH-02694	동면	상걸리	34	허가	1200200001	생활용	100	165	150	32	4.0	2002-01-21	239.5	PCEkbg	CH-9
CH-02695	동면	상걸리	350-1	신고	2200204428	생활용	5	30	20	15	0.5	2002-11-13	207.0	PCEkbg	CH-9
CH-02696	동면	상걸리	367	신고	2200204415	생활용	5	30	20	15	0.5	2002-11-13	199.5	PCEkbg	CH-9
CH-02697	동면	상걸리	404	신고	2200204424	생활용	5	10	20	15	0.5	2002-11-13	207.0	am	CH-9
CH-02698	동면	상걸리	418	신고	2200203846	생활용	10	40	20	15	0.5	2002-11-13	210.0	PCEkbg	CH-9
CH-02699	동면	상걸리	437-2	신고	2200204435	생활용	20	40	20	15	0.5	2002-11-13	204.5	PCEkbg	CH-9
CH-02700	동면	상걸리	438	신고	2200204440	생활용	10	40	20	15	0.5	2002-11-13	225.5	PCEkbg	CH-9

관정번호	읍면동	리	번지	허가형태	허가신고번호	용도	심도 (m)	구경 (mm)	양수능력	토출관직경 (mm)	펌프마력 (HP)	개발일자	표고	지질기호	소유역
CH-02701	동면	상걸리	441	신고	2200204416	생활용	6	10	20	15	0.5	2002-11-13	199.6	PCEkbg	CH-9
CH-02702	동면	상걸리	471	신고	2200204429	생활용	10	20	20	15	0.3	2002-11-13	216.0	am	CH-9
CH-02703	동면	상걸리	471-1	신고		생활용							6967.0	am	CH-9
CH-02704	동면	상걸리	478	신고	2200204419	생활용	3	30	20	15	0.5	2002-11-13	199.0	PCEkbg	CH-9
CH-02705	동면	상걸리	480-1	신고	2200204432	생활용	15	30	20	15	0.5	2002-11-13	207.0	am	CH-9
CH-02706	동면	상걸리	480-1	신고	2200204433	농업용	10	10	20	15	0.5	2002-11-13	207.0	am	CH-9
CH-02707	동면	상걸리	494-1	신고	2200204439	생활용	4	20	20	15	0.5	2002-11-13	240.0	PCEks	CH-9
CH-02708	동면	상걸리	494-1	신고	2200204438	농업용	10	50	30	30	0.5	2002-11-13	240.0	PCEks	CH-9
CH-02709	동면	상걸리	507-1	신고	2200204430	생활용	16	20	20	15	0.5	2002-11-13	233.1	PCEks	CH-9
CH-02710	동면	상걸리	9-1	신고	2200000006	생활용	150	150	40	25	1.0	2000-02-02	426.0	PCEkbg	CH-9
CH-02711	동면	상걸리	산3	신고	2200207706	생활용	20	50	20	25	0.5	2002-11-16	240.0	PCEkbg	CH-9
CH-02712	동면	상걸리	산50	신고	2200204414	생활용	10	30	20	15	0.5	2002-11-13	233.6	PCEkbg	CH-9
CH-02713	동면	상걸리		신고	2200204413	생활용	15	40	20	20	0.5	2002-11-13	207.0	PCEkbg	CH-9
CH-02714	동면	상걸리		신고	2200204422	생활용	4	30	20	15	0.5	2002-11-13	205.0	am	CH-9
CH-02715	동면	상걸리		신고	2200204423	농업용	4	40	20	15	1.0	2002-11-13	205.0	am	CH-9
CH-02716	동면	상걸리		신고	2200204437	생활용	5	30	20	15	0.5	2002-11-13	236.0	PCEks	CH-9
CH-02717	동면	월곡리	171	신고	2200201055	생활용	15	50	30	15	0.5	2002-10-08	158.0	PCEks	CH-8
CH-02718	동면	월곡리	172-2	신고	2200204377	생활용	5	20	20	15	0.5	2002-11-13	170.0	PCEks	CH-8
CH-02719	동면	월곡리	173	신고	2200100188	농업용	100	150	50	25	1.0	2001-07-30	170.0	PCEks	CH-8
CH-02720	동면	월곡리	173-1	신고	2200300409	생활용	18	50	28	15	0.3	2003-10-28	163.0	PCEks	CH-8
CH-02721	동면	월곡리	188	신고	2200204378	생활용	20	40	10	15	0.5	2002-11-13	170.0	PCEks	CH-8
CH-02722	동면	월곡리	206	신고	2199800064	농업용	18	50	50	40	1.0	1998-11-27	168.0	am	CH-8
CH-02723	동면	월곡리	208	신고	2200204380	생활용	8	50	20	25	0.5	2002-11-13	165.0	am	CH-8
CH-02724	동면	월곡리	220	신고	2200201056	생활용	8	50	30	15	0.5	2002-10-08	150.0	am	CH-8
CH-02725	동면	월곡리	253	신고	2200300357	생활용	70	125	80	20	1.0	2003-09-04	160.0	PCEkbg	CH-8
CH-02726	동면	월곡리	285	신고	2200207864	생활용	20	50	20	20	0.5	2002-11-16	171.0	PCEkbg	CH-8
CH-02727	동면	월곡리	291	신고	2200207870	생활용	20	50	20	20	0.5	2002-11-16	185.0	PCEkbg	CH-8
CH-02728	동면	월곡리	313	신고	2200207863	생활용	20	50	20	20	0.5	2002-11-16	181.0	PCEkbg	CH-8
CH-02729	동면	월곡리	314	신고	2200204379	생활용	10	40	25	15	0.5	2002-11-13	177.0	PCEkbg	CH-8
CH-02730	동면	월곡리	316	신고	2200207867	생활용	20	50	20	20	0.5	2002-11-16	177.0	PCEkbg	CH-8

관정번호	읍면동	리	번지	허가형태	허가신고번호	용도	심도 (m)	구경 (mm)	양수능력	토출관직경 (mm)	펌프마력 (HP)	개발일자	표고	지질기호	소유역
CH-02731	동면	월곡리	318	신고	2199800065	농업용	18	50	50	40	1.0	1998-11-27	135.0	PCEkbg	CH-8
CH-02732	동면	월곡리	345	신고	2200000097	농업용	18	50	45	32	1.0	2000-10-23	165.0	PCEkbg	CH-8
CH-02733	동면	월곡리	35	신고	2200207874	생활용	20	50	20	20	0.5	2002-11-16	186.5	PCEkbg	CH-8
CH-02734	동면	월곡리	410	신고	2200207865	생활용	20	50	20	20	0.5	2002-11-16	171.0	PCEkbg	CH-8
CH-02735	동면	월곡리	44	신고	2199800056	농업용	18	50	50	40	1.0	1998-11-25	185.5	PCEkbg	CH-8
CH-02736	동면	월곡리	475-2	신고	2200400286	생활용	50	150	42	15	0.5	2004-10-29	126.0	am	CH-8
CH-02737	동면	월곡리	476-2	신고	2200201600	생활용	50	125	30	15	1.0	2002-10-21	122.5	am	CH-8
CH-02738	동면	월곡리	479	신고		생활용	120	200		40			121.0	am	CH-8
CH-02739	동면	월곡리	479	신고	2199900072	생활용	120	200	95	40	3.0	1999-10-28	121.0	am	CH-8
CH-02740	동면	월곡리	55	신고	2200207869	생활용	20	50	20	20	0.5	2002-11-16	183.0	PCEkbg	CH-8
CH-02741	동면	월곡리	55-1	신고	2200207875	생활용	20	50	20	20	0.5	2002-11-16	174.0	PCEkbg	CH-8
CH-02742	동면	월곡리	95	신고	2199900049	생활용	150	200	30	32	2.0	1999-08-07	179.0	PCEkbg	CH-8
CH-02743	동면	월곡리	산36	신고		생활용	150	200		40	3.0		94.2	Jgr	CH-8
CH-02744	동면	월곡리		신고	2200204362	생활용	30	50	30	30	0.5	2002-11-13	169.0	PCEkbg	CH-8
CH-02745	동면	장학리	122	신고	2200201802	농업용	10	40	30	15	0.5	2002-10-23	118.0	Jgr	CH-8
CH-02746	동면	장학리	137	신고	2200201806	농업용	15	40	30	15	0.5	2002-10-23	127.0	Jgr	CH-8
CH-02747	동면	장학리	137	신고	2200400240	생활용	30	100	50	20	0.5	2004-09-06	127.0	Jgr	CH-8
CH-02748	동면	장학리	138-2	신고	2200201801	생활용	10	40	30	15	0.5	2002-10-23	129.0	Jgr	CH-8
CH-02749	동면	장학리	139	신고	2200201076	농업용	13	50	30	15	0.5	2002-10-08	128.0	Jgr	CH-8
CH-02750	동면	장학리	139-3	신고	2200201075	생활용	13	50	30	15	0.5	2002-10-08	129.0	Jgr	CH-8
CH-02751	동면	장학리	139-47	신고	2200202468	농업용	17	40	30	40	0.5	2002-10-30	129.0	Jgr	CH-8
CH-02752	동면	장학리	139-58	신고	2199600078	생활용	120	150	100	32	2.0	1996-06-18	142.0	Jgr	CH-8
CH-02753	동면	장학리	139-7	신고	2200201051	생활용	20	50	30	15	0.5	2002-10-04	130.0	Jgr	CH-8
CH-02754	동면	장학리	139-8	신고	2200201009	생활용	20	50	30	15	0.5	2002-10-04	129.0	Jgr	CH-8
CH-02755	동면	장학리	144-8	신고		생활용	100	200	70	0	2.0	1994-01-01	188.8	Jgr	CH-8
CH-02756	동면	장학리	220-10	신고	2200400116	생활용	100	200	90	25	1.0	2004-04-19	112.2	Jgr	CH-8
CH-02757	동면	장학리	220-6	신고	2200300148	생활용	20	50	25	20	0.5	2003-03-08	96.0	Jgr	CH-8
CH-02758	동면	장학리	225-1	신고		생활용	18	50	15	20	0.5	2002-10-28	90.0	Jgr	CH-8
CH-02759	동면	장학리	231-2	신고	2200201047	생활용	15	30	30	15	0.5	2002-10-04	100.0	Jgr	CH-8
CH-02760	동면	장학리	231-3	신고	2200200956	생활용	30	30	20	15	1.0	2002-10-02	95.0	Jgr	CH-8

관정번호	읍면동	리	번지	허가형태	허가신고번호	용도	심도 (m)	구경 (mm)	양수능력	토출관직경 (mm)	펌프마력 (HP)	개발일자	표고	지질기호	소유역
CH-02761	동면	장학리	231-6	신고	2199700005	생활용	40	50	72	25	0.5	1997-01-11	90.1	Jgr	CH-8
CH-02762	동면	장학리	231-8	신고	2200201008	생활용	15	20	30	15	0.5	2002-10-04	95.0	Jgr	CH-8
CH-02763	동면	장학리	234	신고	2200100340	생활용	100	150	30	25	2.0	2001-12-10	81.8	Jgr	CH-8
CH-02764	동면	장학리	238-3	신고		생활용	30	50	20	25	0.5	2001-01-04	81.0	Jgr	CH-8
CH-02765	동면	장학리	241-1	신고	2200204391	생활용	10	30	20	15	0.5	2002-11-13	79.5	Jgr	CH-8
CH-02766	동면	장학리	260-1	신고		생활용	30	50	20	15	0.5	2001-12-21	90.0	Jgr	CH-8
CH-02767	동면	장학리	264-1	신고		생활용	20	50	35	20	0.5	2004-07-07	83.0	Jgr	CH-8
CH-02768	동면	장학리	266	신고		생활용	12	50	30	15	0.5	2002-10-04	94.9	Jgr	CH-8
CH-02769	동면	장학리	26-6	신고	2190100095	생활용	102	50	140	0	3.0	1994-01-01	207.5	Jgr	CH-8
CH-02770	동면	장학리	32	신고	2200207741	생활용	10	50	20	15	0.5	2002-11-16	100.0	Jgr	CH-8
CH-02771	동면	장학리	323	신고	2200201043	농업용	30	50	30	50	0.5	2002-10-04	93.0	Jgr	CH-8
CH-02772	동면	장학리	348-1	신고	2200207829	농업용	20	50	30	20	0.5	2002-11-16	95.3	Jgr	CH-8
CH-02773	동면	장학리	348-4	신고	2200207830	생활용	20	50	30	20	0.5	2002-11-16	95.3	Jgr	CH-8
CH-02774	동면	장학리	350	신고	2200207828	농업용	20	50	30	20	0.5	2002-11-16	95.3	Jgr	CH-8
CH-02775	동면	장학리	353	신고	2200204399	생활용	18	50	20	20	0.5	2002-11-13	95.2	Jgr	CH-8
CH-02776	동면	장학리	357	신고	2200201974	생활용	25	50	30	50	0.5	2002-10-28	95.5	Jgr	CH-8
CH-02777	동면	장학리	358-2	신고	2200207853	생활용	30	50	20	20	0.5	2002-11-16	95.5	Jgr	CH-8
CH-02778	동면	장학리	41-3	신고	2200400175	생활용	20	50	36	20	0.5	2004-06-11	106.0	Jgr	CH-8
CH-02779	동면	장학리	421-2	신고		생활용	7	25	20	25	0.5	2002-10-11	92.0	Jgr	CH-8
CH-02780	동면	장학리	424-3	신고	2199800054	생활용	100	150	40	20	1.0	1998-11-24	91.0	Jgr	CH-8
CH-02781	동면	장학리	425-4	신고	2200300179	생활용	100	200	45	32	1.0	2003-03-27	90.0	Jgr	CH-8
CH-02782	동면	장학리	433-1	신고	2200400295	생활용	100	150	50	20	1.0	2004-11-09	93.8	Jgr	CH-8
CH-02783	동면	장학리	444-13	신고	2199500082	생활용	80	150	72	32	1.0	1995-11-09	77.0	Qa	CH-8
CH-02784	동면	장학리	444-4	허가	1200200014	농업용	100	250	150	50	5.0	2002-11-29	74.1	Qa	CH-8
CH-02785	동면	장학리	444-4	허가	1200200015	농업용	100	250	150	50	5.0	2002-11-29	74.1	Qa	CH-8
CH-02786	동면	장학리	444-4	신고	2200000032	농업용	80	250	100	50	5.0	2000-04-04	74.1	Qa	CH-8
CH-02787	동면	장학리	444-5,7	허가	1200200012	농업용	150	250	380	50	5.0	2002-11-29	74.1	Qa	CH-8
CH-02788	동면	장학리	444-8	허가	1200200013	농업용	150	250	460	50	5.0	2002-11-29	74.1	Qa	CH-8
CH-02789	동면	장학리	447	신고	2199600069	생활용	100	150	40	30	1.0	1996-06-10	93.8	Qa	CH-8
CH-02790	동면	장학리	45-1	신고	2200201015	농업용	25	50	30	50	0.5	2002-10-04	112.0	Jgr	CH-8

관정번호	읍면동	리	번지	허가형태	허가신고번호	용도	심도 (m)	구경 (mm)	양수능력	토출관직경 (mm)	펌프마력 (HP)	개발일자	표고	지질기호	소유역
CH-02791	동면	장학리	462-7	신고	2199600002	생활용	100	200	80	32	2.0	1996-02-02	75.0	Qa	CH-8
CH-02792	동면	장학리	471	신고	2200201394	생활용	9	50	70	40	2.0	2002-10-16	76.0	Qa	CH-8
CH-02793	동면	장학리	471	신고	2200204407	농업용	6	50	30	50	0.5	2002-11-13	76.0	Qa	CH-8
CH-02794	동면	장학리	486	신고		생활용	20	40	15	15	0.3	2002-10-28	82.0	Qa	CH-8
CH-02795	동면	장학리	509-2	신고		생활용	30	50	30	15	0.5	2002-07-03	84.9	Jgr	CH-8
CH-02796	동면	장학리	516	신고		생활용	25	40	30	25	0.5	2002-10-28	88.0	Qa	CH-8
CH-02797	동면	장학리	519	신고		농업용	25	50	50	50	0.5	2002-10-28	88.0	Jgr	CH-8
CH-02798	동면	장학리	524-2	신고		생활용	35	45	20	15	0.5	2002-10-23	93.0	Jgr	CH-8
CH-02799	동면	장학리	524-2	신고		농업용	30	50	25	25	0.5	2002-10-23	91.0	Jgr	CH-8
CH-02800	동면	장학리	524-8	신고		생활용	40	40	20	20	0.5	2002-11-13	97.0	Jgr	CH-8
CH-02801	동면	장학리	537-1	신고		생활용	30	20	30	20	0.5	2002-10-28	88.0	Jgr	CH-8
CH-02802	동면	장학리	538-2	신고		생활용	30	35	30	20	0.5	2002-10-28	87.5	Qa	CH-8
CH-02803	동면	장학리	543	신고	2200204394	생활용	20	15	20	20	0.5	2002-11-13	96.0	Jgr	CH-8
CH-02804	동면	장학리	545	신고	2200204376	생활용	30	40	20	15	0.5	2002-11-13	95.0	Jgr	CH-8
CH-02805	동면	장학리	547-2	신고	2200204401	생활용	20	40	20	20	0.5	2002-11-13	94.0	Jgr	CH-8
CH-02806	동면	장학리	55	신고	2200207765	생활용	80	50	20	15	0.5	2002-11-16	97.9	Jgr	CH-8
CH-02807	동면	장학리	550-2	신고	2200201789	생활용	20	40	15	15	0.5	2002-10-23	95.0	Jgr	CH-8
CH-02808	동면	장학리	567	신고	2200201985	농업용	50	50	30	50	0.5	2002-10-28	98.1	Jgr	CH-8
CH-02809	동면	장학리	568-15	신고	2200400156	생활용	130	150	85	32	2.0	2004-05-21	86.0	Jgr	CH-8
CH-02810	동면	장학리	568-9	신고		생활용							87.0	Jgr	CH-8
CH-02811	동면	장학리	57	신고	2200201020	생활용	20	50	30	15	0.5	2002-10-04	103.0	Jgr	CH-8
CH-02812	동면	장학리	57	신고	2200207769	생활용	12	50	20	15	0.5	2002-11-16	103.2	Jgr	CH-8
CH-02813	동면	장학리	57	신고	2200207770	생활용	12	50	20	15	0.5	2002-11-16	103.0	Jgr	CH-8
CH-02814	동면	장학리	570	신고	2200201786	생활용	50	40	30	40	0.5	2002-10-23	88.1	Jgr	CH-8
CH-02815	동면	장학리	574	신고		농업용	6	35	30	35	1.0	2002-11-16	84.9	Qa	CH-8
CH-02816	동면	장학리	577-1	신고	2200201042	생활용	9	50	30	15	0.5	2002-10-04	85.0	Jgr	CH-8
CH-02817	동면	장학리	578-1	신고	2200207778	생활용	15	40	20	15	0.5	2002-11-16	85.0	Jgr	CH-8
CH-02818	동면	장학리	578-4	신고	2200207776	생활용	10	50	20	15	0.5	2002-11-16	85.0	Jgr	CH-8
CH-02819	동면	장학리	583	신고	2200207673	농업용	8	40	30	40	0.5	2002-11-16	84.5	Qa	CH-8
CH-02820	동면	장학리	583	신고	2200207682	농업용	8	40	20	40	0.5	2002-11-16	84.5	Qa	CH-8

관정번호	읍면동	리	번지	허가형태	허가신고번호	용도	심도 (m)	구경 (mm)	양수능력	토출관직경 (mm)	펌프마력 (HP)	개발일자	표고	지질기호	소유역
CH-02821	동면	장학리	584-2	신고		생활용	24	50	25	50	0.5	2002-10-04	84.9	Qa	CH-8
CH-02822	동면	장학리	584-3	신고		농업용	24	50	30	50	0.5	2002-10-04	84.9	Qa	CH-8
CH-02823	동면	장학리	607-2	신고		생활용	30	50	40	20	0.5	2002-05-07	78.0	Qa	CH-8
CH-02824	동면	장학리	607-4	신고		생활용	18	50	15	20	0.5	2001-12-24	78.0	Qa	CH-8
CH-02825	동면	장학리	614	신고		농업용	20	40	30	40	0.5	2002-10-16	78.0	Qa	CH-8
CH-02826	동면	장학리	618	신고	2200204375	농업용	30	50	30	30	0.5	2002-11-13	79.0	Qa	CH-8
CH-02827	동면	장학리	620-1	신고		생활용	21	40	20	20	0.5	2002-11-13	79.1	Qa	CH-8
CH-02828	동면	장학리	626-1	신고	2200202058	생활용	8	50	30	30	1.0	2002-10-28	76.0	Qa	CH-8
CH-02829	동면	장학리	627-13	신고	2200000096	공업용	30	50	50	15	0.5	2000-10-17	76.0	Qa	CH-8
CH-02830	동면	장학리	632-6	신고	2200200085	생활용	30	50	20	40	0.5	2002-05-06	74.5	Qa	CH-8
CH-02831	동면	장학리	633-5	신고	2200100105	생활용	150	300	65	40	2.0	2001-05-12	77.3	Qa	CH-8
CH-02832	동면	장학리	637-1	신고		생활용	35	45	20	15	0.5	2002-10-28	79.0	Qa	CH-8
CH-02833	동면	장학리	639	신고		농업용	18	50	50	40	1.0	1998-11-27	76.9	Qa	CH-8
CH-02834	동면	장학리	639	신고		농업용	18	50	50	40	1.0	1998-11-27	75.0	Qa	CH-8
CH-02835	동면	장학리	639	신고		농업용	18	50	50	40	1.0	1998-11-27	76.9	Qa	CH-8
CH-02836	동면	장학리	648-17	신고	2199700153	생활용	80	150	70	32	1.0	1997-10-02	76.6	Qa	CH-8
CH-02837	동면	장학리	648-3	신고	2199700051	생활용	20	50	36	20	0.5	1997-04-04	74.5	Qa	CH-8
CH-02838	동면	장학리	648-31	신고	2200200111	생활용	25	50	50	20	0.5	2002-05-17	75.0	Qa	CH-8
CH-02839	동면	장학리	648-55	신고	2199600047	생활용	33	50	30	20	0.3	1996-05-02	75.0	Qa	CH-8
CH-02840	동면	장학리	648-56	신고	2199900003	생활용	40	50	30	25	0.5	1999-01-07	75.0	Qa	CH-8
CH-02841	동면	장학리	648-57	신고	2199700170	생활용	30	50	50	20	0.5	1997-12-15	75.0	Qa	CH-8
CH-02842	동면	장학리	655-4	신고		생활용	14	50	42	15	0.5	2004-04-07	76.7	Qa	CH-8
CH-02843	동면	장학리	66	신고	2199700089	생활용	100	200	30	32	1.0	1997-05-23	102.9	Jgr	CH-8
CH-02844	동면	장학리	669-1	신고	2200202699	생활용	20	45	20	15	0.5	2002-11-01	76.1	Qa	CH-8
CH-02845	동면	장학리	67	신고	2190100001	생활용	10	50	30	0	1.0	1994-01-01	107.0	Jgr	CH-8
CH-02846	동면	장학리	67	신고	2200100287	생활용	20	50	50	25	0.5	2001-10-25	107.0	Jgr	CH-8
CH-02847	동면	장학리	672-1	신고	2200202039	농업용	10	40	20	40	0.5	2002-10-28	81.0	Qa	CH-8
CH-02848	동면	장학리	674-2	신고		농업용	20	50	30	50	1.0	2002-11-01	78.0	Qa	CH-8
CH-02849	동면	장학리	674-5	신고		생활용	20	50	20	15	1.0	2002-11-01	1007.0	Qa	CH-8
CH-02850	동면	장학리	674-7	신고	2200202040	생활용	10	40	30	20	0.5	2002-10-28	81.0	Qa	CH-8

관정번호	읍면동	리	번지	허가형태	허가신고번호	용도	심도 (m)	구경 (mm)	양수능력	토출관직경 (mm)	펌프마력 (HP)	개발일자	표고	지질기호	소유역
CH-02851	동면	장학리	677-4	신고		생활용	6	35	30	35	1.0	2002-11-16	78.0	Qa	CH-8
CH-02852	동면	장학리	678	신고		생활용	6	35	20	15	1.0	2002-11-16	78.0	Qa	CH-8
CH-02853	동면	장학리	679	신고		농업용	6	35	30	35	1.0	2002-11-16	78.0	Qa	CH-8
CH-02854	동면	장학리	68	신고	2200206629	생활용	12	50	20	15	0.5	2002-11-16	99.5	Jgr	CH-8
CH-02855	동면	장학리	683	신고	2200201234	생활용	30	50	20	20	0.5	2002-10-11	79.0	Qa	CH-8
CH-02856	동면	장학리	685-1	신고	2200201233	농업용	6	50	30	50	1.0	2002-10-11	79.0	Qa	CH-8
CH-02857	동면	장학리	688	신고	2199700017	생활용	40	75	79	25	1.0	1997-01-22	80.0	Jgr	CH-8
CH-02858	동면	장학리	694	신고	2200300394	생활용	20	50	45	15	0.5	2003-10-14	79.0	Qa	CH-8
CH-02859	동면	장학리	695	신고	2200201396	생활용	15	40	30	15	0.5	2002-10-16	82.0	Jgr	CH-8
CH-02860	동면	장학리	697-1	신고	2200202056	생활용	30	35	30	20	0.5	2002-10-28	82.0	Jgr	CH-8
CH-02861	동면	장학리	697-2	신고	2200202055	농업용	30	35	30	20	0.5	2002-10-28	80.0	Qa	CH-8
CH-02862	동면	장학리	697-3	신고	2200100037	생활용	30	50	40	20	0.5	2001-01-04	82.0	Jgr	CH-8
CH-02863	동면	장학리	697-8	신고	2200202053	생활용	50	40	30	40	0.5	2002-10-28	80.0	Jgr	CH-8
CH-02864	동면	장학리	699	신고	2200204402	농업용	20	50	30	30	0.5	2002-11-13	80.2	Qa	CH-8
CH-02865	동면	장학리	70	신고	2200207764	생활용	25	50	30	15	0.5	2002-11-16	95.5	Jgr	CH-8
CH-02866	동면	장학리	70	신고	2200201014	생활용	20	50	30	15	0.5	2002-10-04	109.0	Jgr	CH-8
CH-02867	동면	장학리	704-6	신고	2200204396	생활용	20	50	20	20	0.5	2002-11-13	84.6	Jgr	CH-8
CH-02868	동면	장학리	705	신고	2199600035	농업용	70	200	280	50	5.0	1996-04-19	84.6	Jgr	CH-8
CH-02869	동면	장학리	707	신고	2200204404	농업용	20	50	30	20	0.5	2002-11-13	84.6	Jgr	CH-8
CH-02870	동면	장학리	707	신고	2200204405	생활용	20	40	20	15	0.5	2002-11-13	84.6	Jgr	CH-8
CH-02871	동면	장학리	709-1	신고	2199800059	농업용	18	50	50	40	1.0	1998-11-27	82.0	Jgr	CH-8
CH-02872	동면	장학리	709-1	신고	2200207699	농업용	30	50	30	50	1.0	2002-11-16	82.0	Jgr	CH-8
CH-02873	동면	장학리	711	신고	2200207697	생활용	30	50	20	25	0.5	2002-11-16	82.0	Jgr	CH-8
CH-02874	동면	장학리	724-2	신고	2200201235	생활용	70	50	20	15	0.5	2002-10-11	85.0	Jgr	CH-8
CH-02875	동면	장학리	728	신고	2200210658	농업용	100	200	85	32	2.0	2002-12-30	78.0	Qa	CH-8
CH-02876	동면	장학리	729	신고	2200201395	생활용	30	40	30	15	0.5	2002-10-16	76.7	Jgr	CH-8
CH-02877	동면	장학리	730-4	신고	2200207775	생활용	10	50	20	15	0.5	2002-11-16	79.8	Jgr	CH-8
CH-02878	동면	장학리	732-5	신고	2200400318	생활용	25	50	40	15	0.5	2004-12-04	80.0	Jgr	CH-8
CH-02879	동면	장학리	732-6	신고	2200204364	생활용	20	50	20	15	0.5	2002-11-13	79.8	Jgr	CH-8
CH-02880	동면	장학리	738	신고	2200100018	생활용	15	50	50	20	0.5	2001-01-04	76.7	Qa	CH-8

관정번호	읍면동	리	번지	허가형태	허가신고번호	용도	심도 (m)	구경 (mm)	양수능력	토출관직경 (mm)	펌프마력 (HP)	개발일자	표고	지질기호	소유역
CH-02881	동면	장학리	74	신고	2200201003	생활용	15	50	30	15	0.5	2002-10-04	101.0	Jgr	CH-8
CH-02882	동면	장학리	74	신고	2200201005	생활용	15	50	30	15	0.5	2002-10-04	102.0	Jgr	CH-8
CH-02883	동면	장학리	74	신고	2200201022	생활용	20	50	30	15	0.5	2002-10-04	102.0	Jgr	CH-8
CH-02884	동면	장학리	74	신고	2200201074	생활용	13	50	30	15	0.5	2002-10-08	102.0	Jgr	CH-8
CH-02885	동면	장학리	747	신고	2200207707	생활용	8	100	20	50	0.5	2002-11-16	77.5	Qa	CH-8
CH-02886	동면	장학리	748-1	신고	2200202034	생활용	21	40	16	20	1.0	2002-10-28	76.0	Qa	CH-8
CH-02887	동면	장학리	74-9	신고	2200201030	생활용	13	50	30	15	0.5	2002-10-04	100.5	Jgr	CH-8
CH-02888	동면	장학리	754-1	신고	2199600113	생활용	90	200	100	25	1.0	1996-08-01	77.0	Qa	CH-8
CH-02889	동면	장학리	76	신고	2200201032	생활용	20	50	30	15	0.5	2002-10-04	96.5	Jgr	CH-8
CH-02890	동면	장학리	76	신고	2200201039	생활용	20	50	30	15	0.5	2002-10-04	80.0	Jgr	CH-8
CH-02891	동면	장학리	76	신고	2200204395	생활용	20	40	20	15	0.5	2002-11-13	80.0	Jgr	CH-8
CH-02892	동면	장학리	76-1	신고	2200201077	생활용	20	50	30	15	0.5	2002-10-08	96.8	Jgr	CH-8
CH-02893	동면	장학리	76-3	신고	2199800040	생활용	100	250	50	30	1.0	1998-09-02	97.8	Jgr	CH-8
CH-02894	동면	장학리	77	신고	2200201021	생활용	20	50	30	15	0.5	2002-10-04	95.0	Jgr	CH-8
CH-02895	동면	장학리	77-1	신고	2200201025	생활용	19	50	30	15	0.5	2002-10-04	96.8	Jgr	CH-8
CH-02896	동면	장학리	77-1	신고	2200201029	생활용	15	50	30	15	0.5	2002-10-04	96.8	Jgr	CH-8
CH-02897	동면	장학리	77-4	신고	2200201028	생활용	13	50	30	15	0.5	2002-10-04	96.0	Jgr	CH-8
CH-02898	동면	장학리	782	신고	2200400238	생활용	500	150	65	40	1.0	2004-09-02	76.6	Qa	CH-8
CH-02899	동면	장학리	785-15	신고	2200100121	생활용	100	250	50	30	1.0	2001-05-31	76.6	Qa	CH-8
CH-02900	동면	장학리	785-31	신고	2200100073	생활용	8	50	40	15	0.5	2001-01-04	76.0	Qa	CH-8
CH-02901	동면	장학리	785-33	신고	2200201977	생활용	21	40	16	30	1.0	2002-10-28	76.2	Qa	CH-8
CH-02902	동면	장학리	785-9	신고	2200207854	생활용	10	25	20	15	1.0	2002-11-16	76.0	Qa	CH-8
CH-02903	동면	장학리	786-45	신고	2200201984	생활용	25	50	30	15	1.0	2002-10-28	76.2	Qa	CH-8
CH-02904	동면	장학리	786-49	신고		생활용	999	999		999			75.8	Qa	CH-8
CH-02905	동면	장학리	786-80	신고	2200207724	생활용	10	50	20	15	0.5	2002-11-16	77.0	Jgr	CH-8
CH-02906	동면	장학리	789-37	신고		생활용	14	50	40	15	0.5	2004-05-28	85.0	Jgr	CH-8
CH-02907	동면	장학리	790	신고		생활용	100	165	384	0	10.0	1994-12-31	104.0	Jgr	CH-8
CH-02908	동면	장학리	790	신고	2199500046	생활용	100	200	5	20	1.0	1995-07-04	98.0	Jgr	CH-8
CH-02909	동면	장학리	791-148	신고	2200400242	생활용	24	50	40	15	0.5	2004-09-07	76.2	Qa	CH-8
CH-02910	동면	장학리	791-21	신고	2200201019	생활용	60	20	30	15	1.0	2002-10-04	76.8	Qa	CH-8

관정번호	읍면동	리	번지	허가형태	허가신고번호	용도	심도 (m)	구경 (mm)	양수능력	토출관직경 (mm)	펌프마력 (HP)	개발일자	표고	지질기호	소유역
CH-02911	동면	장학리	791-50	신고	2200204392	생활용	10	20	15	15	1.0	2002-11-13	76.8	Qa	CH-8
CH-02912	동면	장학리	791-55	신고	2200207723	생활용	10	50	20	15	0.5	2002-11-16	76.1	Qa	CH-8
CH-02913	동면	장학리	791-56	신고	2200202047	생활용	11	40	3	15	0.5	2002-10-28	76.1	Qa	CH-8
CH-02914	동면	장학리	794-1	신고	2190100086	생활용	7	50	30	0	1.0	1994-01-01	80.0	Jgr	CH-8
CH-02915	동면	장학리	79-6	신고	2200100011	생활용	17	50	30	25	0.5	2001-01-04	96.0	Jgr	CH-8
CH-02916	동면	장학리	80-2	신고		생활용	15	50	30	15	0.5	2002-10-08	98.0	Jgr	CH-8
CH-02917	동면	장학리	81	신고		생활용	18	50	30	0	0.5	1994-01-01	95.0	Jgr	CH-8
CH-02918	동면	장학리	83-1	신고		생활용	40	50	60	32	0.5	2001-10-25	93.0	Jgr	CH-8
CH-02919	동면	장학리	89-11	신고		생활용	20	50	50	20	1.0	2002-12-27	95.0	Jgr	CH-8
CH-02920	동면	장학리	89-3	신고	2200201018	생활용	16	50	30	15	0.5	2002-10-04	91.2	Jgr	CH-8
CH-02921	동면	장학리	89-3	신고	2200201031	생활용	15	50	30	15	0.5	2002-10-04	91.2	Jgr	CH-8
CH-02922	동면	장학리	90-3	신고		생활용	30	50	45	16	1.0	1996-05-18	93.0	Jgr	CH-8
CH-02923	동면	장학리	926	신고	2200201007	생활용	18	40	25	15	0.5	2002-10-04	80.0	Jgr	CH-8
CH-02924	동면	장학리	96-1	신고	2199700015	생활용	60	75	40	25	0.7	1997-01-18	97.8	Jgr	CH-8
CH-02925	동면	장학리	산34	신고		생활용	15	20	30	15	0.5	2002-10-04	89.0	Jgr	CH-8
CH-02926	동면	장학리	산34	신고		생활용	10	50	20	15	0.5	2002-11-16	89.0	Jgr	CH-8
CH-02927	동면	장학리	산37	신고	2200201041	생활용	15	20	30	15	0.5	2002-10-04	98.0	Jgr	CH-8
CH-02928	동면	장학리	산37-18	신고		생활용	100	200		32	3.0		90.0	Jgr	CH-8
CH-02929	동면	장학리		신고		생활용							75.2	Qa	CH-8
CH-02930	동면	지내리	125-6	신고	2200202008	농업용	18	50	30	45	0.5	2002-10-28	111.0	Jgr	CH-8
CH-02931	동면	지내리	132-3	신고	2200207738	생활용	20	40	30	40	0.5	2002-11-16	104.1	Jgr	CH-8
CH-02932	동면	지내리	136-1	신고	2199700073	생활용	30	50	36	20	1.0	1997-05-07	107.7	Jgr	CH-8
CH-02933	동면	지내리	136-2	신고	2190100083	생활용	80	32	60	0	2.0	1994-01-01	104.0	Jgr	CH-8
CH-02934	동면	지내리	140-12	신고	2200202026	생활용	12	50	20	25	0.5	2002-10-28	104.1	Jgr	CH-8
CH-02935	동면	지내리	140-17	신고	2200201400	농업용	5	100	30	50	1.5	2002-10-16	104.1	Jgr	CH-8
CH-02936	동면	지내리	140-3	신고	2200201403	농업용	12	50	17	20	0.5	2002-10-16	104.1	Jgr	CH-8
CH-02937	동면	지내리	142-3	신고	2200207825	생활용	50	50	30	15	1.0	2002-11-16	105.0	Jgr	CH-8
CH-02938	동면	지내리	16	신고	2200202635	생활용	25	50	15	15	0.3	2002-10-31	92.0	Jgr	CH-8
CH-02939	동면	지내리	16	신고	2200202634	생활용	15	15	15	15	0.3	2002-10-31	92.0	Jgr	CH-8
CH-02940	동면	지내리	166	신고	2200207730	생활용	20	15	20	15	0.5	2002-11-16	106.5	Jgr	CH-8

관정번호	읍면동	리	번지	허가형태	허가신고번호	용도	심도 (m)	구경 (mm)	양수능력	토출관직경 (mm)	펌프마력 (HP)	개발일자	표고	지질기호	소유역
CH-02941	동면	지내리	169	신고	2200201091	생활용	30	50	17	20	1.0	2002-10-08	107.5	Jgr	CH-8
CH-02942	동면	지내리	190	신고	2200204490	생활용	20	15	20	15	0.5	2002-11-13	97.3	Jgr	CH-8
CH-02943	동면	지내리	191	신고	2200207797	농업용	20	50	30	50	1.0	2002-11-16	97.0	Jgr	CH-8
CH-02944	동면	지내리	192	신고	2200204485	농업용	50	50	30	30	1.0	2002-11-13	97.4	Jgr	CH-8
CH-02945	동면	지내리	195	신고	2200202641	농업용	50	50	25	45	0.5	2002-10-31	97.1	Jgr	CH-8
CH-02946	동면	지내리	195-6	신고	2200207824	농업용	50	50	30	45	1.0	2002-11-16	99.9	Jgr	CH-8
CH-02947	동면	지내리	198-2	신고	2200201402	생활용	10	25	17	20	0.5	2002-10-16	100.0	Jgr	CH-8
CH-02948	동면	지내리	204	신고	2200100137	농업용	100	250	150	50	10.0	2001-06-21	106.5	Jgr	CH-8
CH-02949	동면	지내리	207-5	신고	2200204486	생활용	20	15	20	15	0.5	2002-11-13	101.0	Jgr	CH-8
CH-02950	동면	지내리	209-1	신고	2200201385	생활용	30	25	30	15	0.5	2002-10-16	101.0	Jgr	CH-8
CH-02951	동면	지내리	21	신고	2199900051	생활용	100	200	48	32	1.0	1999-08-10	112.2	PCEkbg	CH-8
CH-02952	동면	지내리	2-11	신고	2199700154	생활용	60	200	50	25	1.0	1997-10-20	86.0	Jgr	CH-8
CH-02953	동면	지내리	212-5	신고	2200207708	생활용	20	50	20	25	0.5	2002-11-16	101.0	Jgr	CH-8
CH-02954	동면	지내리	213	신고	2200204488	생활용	20	15	20	15	0.5	2002-11-13	99.9	Jgr	CH-8
CH-02955	동면	지내리	215	신고	2200207802	생활용	20	15	20	15	0.5	2002-11-16	99.9	Jgr	CH-8
CH-02956	동면	지내리	220-3	신고	2200207772	농업용	5	100	30	50	1.5	2002-11-16	99.9	Jgr	CH-8
CH-02957	동면	지내리	2-21	신고	2200202625	생활용	30	50	20	15	0.5	2002-10-31	84.5	PCEkbg	CH-8
CH-02958	동면	지내리	221-2	신고	2200207803	농업용	50	50	30	30	1.0	2002-11-16	97.4	Jgr	CH-8
CH-02959	동면	지내리	2-22	신고	2199700148	생활용	80	200	30	20	1.0	1997-09-29	84.5	PCEkbg	CH-8
CH-02960	동면	지내리	223	신고	2200201996	농업용	20	50	30	50	1.5	2002-10-28	97.0	Jgr	CH-8
CH-02961	동면	지내리	227	신고	2200202011	생활용	35	40	20	15	0.5	2002-10-28	95.0	Jgr	CH-8
CH-02962	동면	지내리	234	신고	2200201401	농업용	15	50	30	50	1.5	2002-10-16	97.4	Jgr	CH-8
CH-02963	동면	지내리	236-1	신고	2200201387	생활용	16	50	30	15	0.5	2002-10-16	97.4	Jgr	CH-8
CH-02964	동면	지내리	237-18	신고	2200201389	농업용	20	40	30	40	0.5	2002-10-16	98.0	Jgr	CH-8
CH-02965	동면	지내리	237-18	신고	2200201390	농업용	20	40	30	40	0.5	2002-10-16	98.0	Jgr	CH-8
CH-02966	동면	지내리	244	신고	2200207822	생활용	20	15	20	15	0.5	2002-11-16	102.0	Jgr	CH-8
CH-02967	동면	지내리	245	신고	2200202642	농업용	50	50	30	45	0.5	2002-10-31	101.2	Jgr	CH-8
CH-02968	동면	지내리	245-2	신고	2200207823	농업용	20	50	30	15	1.0	2002-11-16	101.2	Jgr	CH-8
CH-02969	동면	지내리	256	신고	2200202643	생활용	15	50	20	15	0.5	2002-10-31	94.5	Jgr	CH-8
CH-02970	동면	지내리	262-3	신고	2200201405	농업용	30	40	30	40	0.5	2002-10-16	94.5	Jgr	CH-8

관정번호	읍면동	리	번지	허가형태	허가신고번호	용도	심도 (m)	구경 (mm)	양수능력	토출관직경 (mm)	펌프마력 (HP)	개발일자	표고	지질기호	소유역
CH-02971	동면	지내리	264-2	신고	2200204484	생활용	29	25	2	15	0.5	2002-11-13	94.5	Jgr	CH-8
CH-02972	동면	지내리	264-9	신고	2200204483	농업용	26	50	5	2	1.5	2002-11-13	94.5	Jgr	CH-8
CH-02973	동면	지내리	269-1	신고	2200207743	농업용	10	50	30	50	0.5	2002-11-16	91.2	Jgr	CH-8
CH-02974	동면	지내리	270	신고	2200204360	농업용	30	50	30	30	0.5	2002-11-13	91.2	Jgr	CH-8
CH-02975	동면	지내리	270	신고	2200201770	농업용	20	40	30	40	0.5	2002-10-23	91.2	Jgr	CH-8
CH-02976	동면	지내리	282	신고	2200204487	생활용	20	15	20	15	0.5	2002-11-13	92.4	Jgr	CH-8
CH-02977	동면	지내리	286	신고	2200204491	생활용	20	15	20	15	0.5	2002-11-13	94.5	Jgr	CH-8
CH-02978	동면	지내리	292-3	신고	2200207722	생활용	10	50	20	15	0.5	2002-11-16	94.5	Jgr	CH-8
CH-02979	동면	지내리	299-1	신고	2200207804	농업용	50	50	30	30	1.0	2002-11-16	94.5	Jgr	CH-8
CH-02980	동면	지내리	301	신고	2200204481	생활용	20	15	20	15	0.5	2002-11-13	95.0	Jgr	CH-8
CH-02981	동면	지내리	303-1	신고	2200201388	농업용	20	40	30	40	0.5	2002-10-16	97.3	Jgr	CH-8
CH-02982	동면	지내리	304	신고	2200204479	농업용	50	50	30	30	1.0	2002-11-13	94.5	Jgr	CH-8
CH-02983	동면	지내리	306	신고	2200204489	농업용	20	50	30	15	1.0	2002-11-13	95.0	Jgr	CH-8
CH-02984	동면	지내리	312-4	신고	2200207798	생활용	20	15	20	15	0.5	2002-11-16	97.3	Jgr	CH-8
CH-02985	동면	지내리	331	신고	2200207685	생활용	20	50	20	25	0.5	2002-11-16	92.0	Jgr	CH-8
CH-02986	동면	지내리	336	신고	2200000007	생활용	120	200	85	32	2.0	2000-02-02	92.4	Jgr	CH-8
CH-02987	동면	지내리	344-2	신고	2200200144	생활용	40	125	30	30	1.0	2002-06-25	94.5	Jgr	CH-8
CH-02988	동면	지내리	349-1	신고	2200400037	생활용	80	125	45	25	1.0	2004-02-27	92.0	Jgr	CH-8
CH-02989	동면	지내리	35-2	신고	2200202633	생활용	32	50	15	15	0.3	2002-10-31	101.0	am	CH-8
CH-02990	동면	지내리	356-1	신고	2199600170	생활용	30	25	30	20	1.0	1996-12-07	92.5	Jgr	CH-8
CH-02991	동면	지내리	359-1	신고		농업용	999	999		999			92.1	Jgr	CH-8
CH-02992	동면	지내리	359-1	신고		농업용	999	999		999			92.1	Jgr	CH-8
CH-02993	동면	지내리	359-1	신고		농업용							92.1	Jgr	CH-8
CH-02994	동면	지내리	359-1	신고	2199700088	농업용	30	50	30	20	0.5	1997-05-23	92.1	Jgr	CH-8
CH-02995	동면	지내리	365	신고	2200202639	생활용	10	50	20	15	0.3	2002-10-31	93.0	Jgr	CH-8
CH-02996	동면	지내리	368-3	신고	2200202629	생활용	50	50	25	45	0.5	2002-10-31	97.2	Jgr	CH-8
CH-02997	동면	지내리	369	신고	2200202638	생활용	15	50	20	15	0.5	2002-10-31	92.0	Jgr	CH-8
CH-02998	동면	지내리	375-2	신고	2200202604	생활용	15	50	20	15	0.5	2002-10-31	92.0	Jgr	CH-8
CH-02999	동면	지내리	376-2	신고	2200207861	농업용	20	50	30	50	1.0	2002-11-16	97.0	Jgr	CH-8
CH-03000	동면	지내리	380	신고	2200202613	생활용	25	50	20	15	0.5	2002-10-31	99.0	Jgr	CH-8

관정번호	읍면동	리	번지	허가형태	허가신고번호	용도	심도 (m)	구경 (mm)	양수능력	토출관직경 (mm)	펌프마력 (HP)	개발일자	표고	지질기호	소유역
CH-03001	동면	지내리	382	신고	2200202632	생활용	10	15	15	15	0.3	2002-10-31	98.0	Jgr	CH-8
CH-03002	동면	지내리	38-2	신고	2200202367	생활용	25	50	20	15	0.5	2002-10-29	99.5	am	CH-8
CH-03003	동면	지내리	383-1	신고	2200100290	생활용	20	50	30	25	1.0	2001-10-25	91.5	Jgr	CH-8
CH-03004	동면	지내리	390	신고	2200202611	농업용	10	15	20	15	0.5	2002-10-31	95.0	Jgr	CH-8
CH-03005	동면	지내리	391	신고	2200202615	생활용	25	50	20	15	0.5	2002-10-31	90.5	Jgr	CH-8
CH-03006	동면	지내리	391	신고	2200202616	농업용	10	50	30	50	0.5	2002-10-31	90.5	Jgr	CH-8
CH-03007	동면	지내리	39-2	신고	2200202619	생활용	15	50	20	15	0.5	2002-10-31	99.2	am	CH-8
CH-03008	동면	지내리	40	신고	2200202599	생활용	30	50	20	15	0.5	2002-10-31	99.0	am	CH-8
CH-03009	동면	지내리	404	신고	2200202603	농업용	15	50	30	50	0.5	2002-10-31	87.0	Jgr	CH-8
CH-03010	동면	지내리	41	신고	2200202637	생활용	15	50	20	15	0.5	2002-10-31	98.0	am	CH-8
CH-03011	동면	지내리	42	신고	2200202368	생활용	15	15	20	15	0.5	2002-10-29	98.0	am	CH-8
CH-03012	동면	지내리	42	신고	2200202609	생활용	10	15	20	15	0.5	2002-10-31	98.0	am	CH-8
CH-03013	동면	지내리	42-1	신고	2200202612	생활용	15	50	20	15	0.5	2002-10-31	97.5	am	CH-8
CH-03014	동면	지내리	42-3	신고	2200200981	농업용	11	40	25	40	1.0	2002-10-02	98.0	am	CH-8
CH-03015	동면	지내리	43-1	신고	2199800044	생활용	100	200	70	40	1.0	1998-09-30	97.1	am	CH-8
CH-03016	동면	지내리	43-2	신고	2200207774	농업용	10	50	30	50	0.5	2002-11-16	97.1	am	CH-8
CH-03017	동면	지내리	44	신고	2200202607	생활용	10	15	20	15	0.5	2002-10-31	101.0	am	CH-8
CH-03018	동면	지내리	45	신고	2200202595	생활용	30	50	20	15	0.5	2002-10-31	97.5	am	CH-8
CH-03019	동면	지내리	452	신고	2200201811	생활용	10	50	30	15	0.5	2002-10-23	85.0	Jgr	CH-8
CH-03020	동면	지내리	456-1	신고	2200201775	생활용	20	30	20	15	0.5	2002-10-23	85.5	Jgr	CH-8
CH-03021	동면	지내리	456-8	신고	2200201778	생활용	15	40	30	40	0.5	2002-10-23	85.5	Jgr	CH-8
CH-03022	동면	지내리	46	신고	2200202596	생활용	30	50	20	15	0.5	2002-10-31	101.0	am	CH-8
CH-03023	동면	지내리	46-2	신고	2200207744	생활용	10	16	20	15	0.5	2002-11-16	98.0	am	CH-8
CH-03024	동면	지내리	479-10	신고	2200201816	농업용	30	50	25	25	0.5	2002-10-23	85.5	Jgr	CH-8
CH-03025	동면	지내리	479-13	신고	2200201782	생활용	30	50	20	15	0.5	2002-10-23	85.5	Jgr	CH-8
CH-03026	동면	지내리	479-3	신고	2200201232	생활용	30	32	20	15	0.5	2002-10-11	85.5	Jgr	CH-8
CH-03027	동면	지내리	479-3	신고	2200202017	생활용	25	50	30	50	0.5	2002-10-28	85.5	Jgr	CH-8
CH-03028	동면	지내리	483-1	신고	2200202022	생활용	18	50	20	25	0.3	2002-10-28	86.5	Jgr	CH-8
CH-03029	동면	지내리	485-2	신고	2200202021	농업용	18	50	20	25	0.3	2002-10-28	86.9	Jgr	CH-8
CH-03030	동면	지내리	49	신고	2200202714	생활용	30	50	20	15	0.5	2002-11-01	100.0	am	CH-8

관정번호	읍면동	리	번지	허가형태	허가신고번호	용도	심도 (m)	구경 (mm)	양수능력	토출관직경 (mm)	펌프마력 (HP)	개발일자	표고	지질기호	소유역
CH-03031	동면	지내리	499	신고	2200204358	생활용	30	50	30	30	0.5	2002-11-13	91.5	Jgr	CH-8
CH-03032	동면	지내리	501	신고	2199900080	생활용	30	50	20	20	0.5	1999-11-23	91.0	Jgr	CH-8
CH-03033	동면	지내리	51-3	신고	2200202626	생활용	15	50	20	15	0.5	2002-10-31	103.0	am	CH-8
CH-03034	동면	지내리	53	신고	2200202620	생활용	15	50	20	15	0.5	2002-10-31	100.0	am	CH-8
CH-03035	동면	지내리	531-2	신고	2199700080	생활용	20	50	30	20	1.0	1997-05-12	94.0	Jgr	CH-8
CH-03036	동면	지내리	534	신고	2200207740	생활용	60	50	20	15	0.5	2002-11-16	90.0	Jgr	CH-8
CH-03037	동면	지내리	534-1	신고	2200202025	생활용	35	40	20	15	0.5	2002-10-28	93.2	Jgr	CH-8
CH-03038	동면	지내리	535	신고	2200202010	생활용	35	45	30	15	0.5	2002-10-28	93.2	Jgr	CH-8
CH-03039	동면	지내리	536	신고	2200201404	생활용	35	35	30	15	0.5	2002-10-16	93.2	Jgr	CH-8
CH-03040	동면	지내리	538	신고	2200207855	생활용	15	13	15	13	1.0	2002-11-16	93.2	Jgr	CH-8
CH-03041	동면	지내리	54	신고	2200202630	생활용	35	50	20	15	0.5	2002-10-31	96.0	Jgr	CH-8
CH-03042	동면	지내리	54-3	신고	2200202624	생활용	15	50	20	15	0.5	2002-10-31	120.0	am	CH-8
CH-03043	동면	지내리	548	신고	2200202006	생활용	24	40	20	15	0.5	2002-10-28	94.0	Jgr	CH-8
CH-03044	동면	지내리	549	신고	2200202000	농업용	30	50	30	50	0.5	2002-10-28	90.1	Jgr	CH-8
CH-03045	동면	지내리	549	신고	2200400228	생활용	20	50	36	15	0.5	2004-08-25	94.0	Jgr	CH-8
CH-03046	동면	지내리	550	신고	2200201999	농업용	30	80	30	20	0.5	2002-10-28	93.0	Jgr	CH-8
CH-03047	동면	지내리	551	신고	2200202028	생활용	20	40	30	30	1.5	2002-10-28	94.0	Jgr	CH-8
CH-03048	동면	지내리	560	신고	2200202014	생활용	30	40	30	30	1.5	2002-10-28	98.0	Jgr	CH-8
CH-03049	동면	지내리	565	신고	2200201989	생활용	15	40	30	30	1.5	2002-10-28	98.5	Jgr	CH-8
CH-03050	동면	지내리	567	신고	2200202004	생활용	15	40	30	30	1.5	2002-10-28	99.0	Jgr	CH-8
CH-03051	동면	지내리	568	신고	2200202003	농업용	25	50	30	50	1.5	2002-10-28	98.0	Jgr	CH-8
CH-03052	동면	지내리	570-1	신고	2200202018	농업용	10	50	30	45	0.5	2002-10-28	98.0	Jgr	CH-8
CH-03053	동면	지내리	570-1	신고	2200202019	농업용	10	50	30	45	0.5	2002-10-28	98.0	Jgr	CH-8
CH-03054	동면	지내리	570-1	신고	2200202020	생활용	20	40	20	15	0.5	2002-10-28	99.0	Jgr	CH-8
CH-03055	동면	지내리	57-3	신고	2200202601	생활용	15	50	20	15	0.5	2002-10-31	115.0	am	CH-8
CH-03056	동면	지내리	576-1	신고	2200201994	농업용	20	50	30	50	1.5	2002-10-28	98.5	Jgr	CH-8
CH-03057	동면	지내리	576-2	신고	2200201995	생활용	35	40	20	15	0.5	2002-10-28	99.0	Jgr	CH-8
CH-03058	동면	지내리	577	신고	2200207801	농업용	50	50	30	45	0.5	2002-11-16	99.9	Jgr	CH-8
CH-03059	동면	지내리	58	신고	2200202636	생활용	32	50	20	15	0.3	2002-10-31	101.0	am	CH-8
CH-03060	동면	지내리	586	신고	2200207826	농업용	50	50	30	45	1.0	2002-11-16	99.9	Jgr	CH-8

관정번호	읍면동	리	번지	허가형태	허가신고번호	용도	심도 (m)	구경 (mm)	양수능력	토출관직경 (mm)	펌프마력 (HP)	개발일자	표고	지질기호	소유역
CH-03061	동면	지내리	63-2	신고	2200202623	생활용	32	50	15	15	0.3	2002-10-31	97.5	am	CH-8
CH-03062	동면	지내리	674-2	신고	2200204495	농업용	20	50	25	20	0.5	2002-11-13	82.5	Jgr	CH-8
CH-03063	동면	지내리	674-2	신고	2200207712	농업용	10	50	30	50	0.5	2002-11-16	81.0	Jgr	CH-8
CH-03064	동면	지내리	674-2	신고	2200207859	농업용	9	70	30	50	0.5	2002-11-16	82.3	Jgr	CH-8
CH-03065	동면	지내리	674-5	신고	2200207860	생활용	9	70	20	20	1.0	2002-11-16	81.0	Jgr	CH-8
CH-03066	동면	지내리	674-6	신고	2200201772	생활용	40	45	20	15	0.5	2002-10-23	81.0	Jgr	CH-8
CH-03067	동면	지내리	676-1	신고	2200201384	생활용	40	50	30	30	0.5	2002-10-16	82.9	Jgr	CH-8
CH-03068	동면	지내리	678-2	신고	2200207713	생활용	30	50	20	15	0.5	2002-11-16	82.5	Jgr	CH-8
CH-03069	동면	지내리	68	신고	2200202608	생활용	10	50	20	15	0.5	2002-10-31	100.9	am	CH-8
CH-03070	동면	지내리	685-12	신고	2199700006	생활용	12	50	30	25	0.5	1997-01-14	82.9	Jgr	CH-8
CH-03071	동면	지내리	685-12	신고	2200204588	생활용	12	40	20	25	0.5	2002-11-13	81.3	Jgr	CH-8
CH-03072	동면	지내리	689	신고	2200201054	생활용	30	20	10	20	0.5	2002-10-08	82.9	Jgr	CH-8
CH-03073	동면	지내리	689-1	신고	2200201812	생활용	15	50	30	15	0.5	2002-10-23	82.0	Jgr	CH-8
CH-03074	동면	지내리	689-3	신고	2200200071	생활용	20	50	30	15	0.5	2002-04-18	81.0	Jgr	CH-8
CH-03075	동면	지내리	689-6	신고	2200207779	생활용	10	50	20	15	0.5	2002-11-16	81.0	Jgr	CH-8
CH-03076	동면	지내리	69	신고	2200202600	생활용	10	50	15	15	0.5	2002-10-31	103.0	am	CH-8
CH-03077	동면	지내리	780	신고	2200201776	농업용	20	60	30	50	1.0	2002-10-23	85.0	Jgr	CH-8
CH-03078	동면	지내리	79	신고	2200202610	생활용	25	50	20	15	0.5	2002-10-31	97.0	am	CH-8
CH-03079	동면	지내리	790	신고	2200201780	농업용	40	40	30	40	0.5	2002-10-23	82.3	Jgr	CH-8
CH-03080	동면	지내리	80	허가	1190100001	농업용	90	300	300	50	15.0	1998-01-01	97.1	Jgr	CH-8
CH-03081	동면	지내리	82	신고	2200202598	생활용	25	50	20	15	0.5	2002-10-31	97.0	am	CH-8
CH-03082	동면	지내리	91	신고	2200202631	생활용	25	50	15	15	0.3	2002-10-31	125.0	PCEks	CH-8
CH-03083	동면	지내리	910	신고	2199700162	농업용	110	250	150	50	7.5	1997-11-22	82.0	Jgr	CH-8
CH-03084	동면	지내리	911	신고	2199600175	농업용	110	200	250	50	7.5	1996-12-18	82.5	Jgr	CH-8
CH-03085	동면	지내리	931	신고	2200000004	농업용	100	200	150	50	2.0	2000-01-20	82.3	Jgr	CH-8
CH-03086	동면	지내리	969	신고	2199600155	생활용	30	50	36	20	0.5	1996-11-11	86.8	Jgr	CH-8
CH-03087	동면	지내리		기타		농업용	999	999		999			105.8	Jgr	CH-8
CH-03088	동면	평촌리	140	신고	2200204382	생활용	20	40	20	15	0.5	2002-11-13	220.0	PCEks	CH-9
CH-03089	동면	평촌리	165-10	신고	2200400066	생활용	20	100	32	15	0.5	2004-03-18	214.0	PCEks	CH-9
CH-03090	동면	평촌리	165-2	신고	2200204388	생활용	20	40	20	15	0.5	2002-11-13	214.0	PCEks	CH-9

관정번호	읍면동	리	번지	허가형태	허가신고번호	용도	심도 (m)	구경 (mm)	양수능력	토출관직경 (mm)	펌프마력 (HP)	개발일자	표고	지질기호	소유역
CH-03091	동면	평촌리	191	신고	2200204383	생활용	20	40	20	15	0.5	2002-11-13	211.0	PCEks	CH-9
CH-03092	동면	평촌리	195	신고	2200204386	생활용	20	40	20	15	0.5	2002-11-13	212.0	PCEks	CH-9
CH-03093	동면	평촌리	211-2	신고	2200204384	생활용	20	40	25	20	0.5	2002-11-13	217.0	PCEks	CH-9
CH-03094	동면	평촌리	241	신고	2200204385	생활용	20	40	20	20	0.5	2002-11-13	220.0	PCEks	CH-9
CH-03095	동면	평촌리	50	신고	2200204389	생활용	20	40	25	15	0.5	2002-11-13	215.0	PCEks	CH-9
CH-03096	동산면	군자리	1002-1	신고	2200206150	농업용	18	48	10	38	0.5	2002-11-14	123.0	PCEpgn	CH-4
CH-03097	동산면	군자리	1003-2	신고	2200206149	농업용	15	50	20	50	0.5	2002-11-14	128.0	PCEpgn	CH-4
CH-03098	동산면	군자리	1006	신고	2200205999	생활용	15	50	5	15	0.3	2002-11-14	123.0	PCEpgn	CH-4
CH-03099	동산면	군자리	1028-34	신고	2200206147	농업용	12	50	10	48	0.5	2002-11-14	113.0	PCEpgn	CH-4
CH-03100	동산면	군자리	1059	신고	2200206148	농업용	3	50	5	15	0.3	2002-11-14	112.0	PCEpgn	CH-4
CH-03101	동산면	군자리	1073	신고	2200206157	생활용	3	38	5	15	0.3	2002-11-14	117.0	PCEpgn	CH-4
CH-03102	동산면	군자리	1073	신고	2200206158	생활용	4	38	3	15	0.3	2002-11-14	120.0	PCEpgn	CH-4
CH-03103	동산면	군자리	1074	신고	2200206126	농업용	30	48	3	15	0.3	2002-11-14	123.0	PCEpgn	CH-4
CH-03104	동산면	군자리	1084	신고	2200207668	농업용	30	50	20	50	0.5	2002-11-16	119.0	PCEpgn	CH-4
CH-03105	동산면	군자리	1087-1	신고	2200208696	생활용	30	50	10	15	0.5	2002-11-16	118.0	PCEpgn	CH-4
CH-03106	동산면	군자리	1089-3	신고	2200206127	생활용	12	50	10	15	0.3	2002-11-14	117.0	PCEpgn	CH-4
CH-03107	동산면	군자리	1092	신고	2200206114	생활용	24	48	5	15	0.3	2002-11-14	117.0	PCEpgn	CH-4
CH-03108	동산면	군자리	1099	신고	2200206138	농업용	4	48	20	42	0.5	2002-11-14	113.0	PCEpgn	CH-4
CH-03109	동산면	군자리	1100-1	신고	2200206115	농업용	4	50	15	48	1.0	2002-11-14	113.0	PCEpgn	CH-4
CH-03110	동산면	군자리	110-2	신고	2200208718	생활용	13	25	25	25	1.0	2002-11-16	292.0	PCEpgn	CH-4
CH-03111	동산면	군자리	1104	신고	2200207669	농업용	30	50	20	50	0.5	2002-11-16	113.0	PCEpgn	CH-4
CH-03112	동산면	군자리	1105-1	신고	2200206111	농업용	14	50	20	50	0.5	2002-11-14	115.0	PCEpgn	CH-4
CH-03113	동산면	군자리	1105-1	신고	2200206112	생활용	15	50	20	50	0.5	2002-11-14	117.0	PCEpgn	CH-4
CH-03114	동산면	군자리	116	신고	2200208711	생활용	30	80	1	25	0.5	2002-11-16	232.0	PCEpgn	CH-4
CH-03115	동산면	군자리	1208	신고	2200206141	농업용	18	50	20	48	0.5	2002-11-14	127.0	PCEpgn	CH-4
CH-03116	동산면	군자리	1208-10	신고	2199600159	농업용	200	150	111	50	10.0	1996-11-15	121.0	PCEpgn	CH-4
CH-03117	동산면	군자리	1208-11	신고	2200206129	농업용	14	50	15	50	0.5	2002-11-14	123.0	PCEpgn	CH-4
CH-03118	동산면	군자리	1208-11	신고	2200206130	농업용	15	50	25	38	0.5	2002-11-14	123.0	PCEpgn	CH-4
CH-03119	동산면	군자리	1208-35	신고	2200206146	농업용	11	50	10	50	0.5	2002-11-14	113.0	PCEpgn	CH-4
CH-03120	동산면	군자리	1208-39	신고	2200208698	농업용	10	15	5	15	0.5	2002-11-16	118.0	PCEpgn	CH-4

관정번호	읍면동	리	번지	허가형태	허가신고번호	용도	심도 (m)	구경 (mm)	양수능력	토출관직경 (mm)	펌프마력 (HP)	개발일자	표고	지질기호	소유역
CH-03121	동산면	군자리	133	신고	2200200103	생활용	150	250	80	40	3.0	2002-05-13	180.0	PCEpgn	CH-4
CH-03122	동산면	군자리	159	신고	2200208707	생활용	10	25	5	25	0.5	2002-11-16	236.0	PCEpgn	CH-6
CH-03123	동산면	군자리	159-1	신고	2200208714	생활용	15	25	1	15	0.5	2002-11-16	227.0	PCEpgn	CH-6
CH-03124	동산면	군자리	167-1	신고	2200208719	생활용	20	60	10	25	0.5	2002-11-16	204.0	PCEpgn	CH-4
CH-03125	동산면	군자리	181-2	신고	2200208725	생활용	50	25	10	25	0.5	2002-11-16	212.0	PCEpgn	CH-4
CH-03126	동산면	군자리	196	신고	2200208717	생활용	10	38	5	25	0.5	2002-11-16	203.0	PCEpgn	CH-4
CH-03127	동산면	군자리	2	신고	2200208715	생활용	32	50	15	20	0.5	2002-11-16	227.0	PCEpgn	CH-4
CH-03128	동산면	군자리	2	신고	2200208716	생활용	24	48	5	18	0.5	2002-11-16	227.0	PCEpgn	CH-4
CH-03129	동산면	군자리	216	신고	2200208708	생활용	13	60	5	15	0.5	2002-11-16	188.0	PCEpgn	CH-6
CH-03130	동산면	군자리	219	신고	2200208677	생활용	15	50	5	15	0.5	2002-11-16	179.0	PCEpgn	CH-6
CH-03131	동산면	군자리	23-1	신고	2199800043	생활용	100	200	20	25	1.0	1998-09-21	285.0	PCEpgn	CH-4
CH-03132	동산면	군자리	233	신고	2200207656	생활용	15	40	10	25	1.0	2002-11-16	183.0	PCEpgn	CH-4
CH-03133	동산면	군자리	237	신고	2200205800	생활용	10	25	5	20	0.5	2002-11-13	173.0	Qa	CH-6
CH-03134	동산면	군자리	245	신고	2200400284	생활용	50	100	20	16	0.5	2004-10-21	172.0	Qa	CH-4
CH-03135	동산면	군자리	25-2	신고	2200208709	생활용	20	50	13	20	0.5	2002-11-16	283.0	PCEpgn	CH-4
CH-03136	동산면	군자리	262	신고	2200205799	생활용	10	38	1	15	0.5	2002-11-13	156.0	PCEpgn	CH-4
CH-03137	동산면	군자리	27	신고	2200208723	생활용	24	20	10	20	0.5	2002-11-16	287.0	PCEpgn	CH-4
CH-03138	동산면	군자리	282	신고	2200207657	생활용	5	40	5	15	0.5	2002-11-16	152.0	Qa	CH-4
CH-03139	동산면	군자리	289	신고	2200207658	생활용	10	60	8	20	0.5	2002-11-16	163.0	Qa	CH-4
CH-03140	동산면	군자리	296	신고	2200207660	생활용	5	60	7	15	0.5	2002-11-16	153.0	Qa	CH-4
CH-03141	동산면	군자리	300	신고	2200208730	생활용	30	25	10	20	0.5	2002-11-16	157.0	Qa	CH-4
CH-03142	동산면	군자리	302	신고	2200208727	생활용	10	60	14	20	0.5	2002-11-16	159.0	Qa	CH-4
CH-03143	동산면	군자리	304	신고	2200208726	생활용	10	48	5	20	0.5	2002-11-16	161.0	Qa	CH-4
CH-03144	동산면	군자리	307	신고	2200208724	생활용	10	60	7	20	0.5	2002-11-16	158.0	Qa	CH-4
CH-03145	동산면	군자리	308	신고	2200208722	생활용	10	32	10	20	0.5	2002-11-16	162.0	Qa	CH-4
CH-03146	동산면	군자리	33	신고	2200208721	생활용	25	60	7	15	0.5	2002-11-16	303.0	PCEpgn	CH-4
CH-03147	동산면	군자리	386-2	신고	2200207655	생활용	13	20	5	15	0.5	2002-11-16	203.0	PCEpgn	CH-4
CH-03148	동산면	군자리	406	신고	2200208728	생활용	15	25	5	15	1.0	2002-11-16	172.0	PCEpgn	CH-4
CH-03149	동산면	군자리	42	신고	2200207659	생활용	20	60	7	15	0.5	2002-11-16	304.0	PCEpgn	CH-4
CH-03150	동산면	군자리	42	신고	2200208720	생활용	40	50	10	15	0.5	2002-11-16	300.0	PCEpgn	CH-4

관정번호	읍면동	리	번지	허가형태	허가신고번호	용도	심도 (m)	구경 (mm)	양수능력	토출관직경 (mm)	펌프마력 (HP)	개발일자	표고	지질기호	소유역
CH-03151	동산면	군자리	44	신고	2200208712	생활용	40	42	10	20	0.5	2002-11-16	304.0	PCEpgn	CH-4
CH-03152	동산면	군자리	442-1	신고	2200000125	생활용	100	200	30	25	1.0	2000-12-05	296.0	PCEpgn	CH-4
CH-03153	동산면	군자리	452	신고	2199600042	농업용	100	200	100	32	2.0	1996-04-30	294.0	Qa	CH-4
CH-03154	동산면	군자리	46-1	신고	2200207661	생활용	20	50	2	15	0.5	2002-11-16	306.0	PCEpgn	CH-4
CH-03155	동산면	군자리	462	신고	2200100202	생활용	250	350	50	40	3.0	2001-09-12	302.0	PCEpgn	CH-4
CH-03156	동산면	군자리	484	신고	2200202935	생활용	18	50	7	15	1.0	2002-11-07	194.0	PCEpgn	CH-4
CH-03157	동산면	군자리	530	신고	2200202939	생활용	25	50	10	20	0.5	2002-11-07	193.0	PCEpgn	CH-4
CH-03158	동산면	군자리	54	신고	2200208713	생활용	16	60	10	15	0.5	2002-11-16	298.0	PCEpgn	CH-4
CH-03159	동산면	군자리	59	신고	2200208710	생활용	24	38	8	15	0.5	2002-11-16	298.0	PCEpgn	CH-4
CH-03160	동산면	군자리	590-1	신고	2200206140	생활용	15	48	10	15	0.3	2002-11-14	155.0	PCEpgn	CH-4
CH-03161	동산면	군자리	593	신고	2200206123	농업용	12	50	15	38	0.5	2002-11-14	146.0	PCEpgn	CH-4
CH-03162	동산면	군자리	593	신고	2200206125	농업용	20	50	15	50	0.3	2002-11-14	138.0	PCEpgn	CH-4
CH-03163	동산면	군자리	597	신고	2200206122	생활용	10	50	7	15	0.3	2002-11-14	148.0	PCEpgn	CH-4
CH-03164	동산면	군자리	603	신고	2200206113	생활용	30	50	5	15	0.3	2002-11-14	162.0	PCEpgn	CH-4
CH-03165	동산면	군자리	612	신고	2200206118	생활용	15	50	10	15	0.3	2002-11-14	160.0	PCEpgn	CH-4
CH-03166	동산면	군자리	612	신고	2200206119	농업용	5	48	15	42	2.0	2002-11-14	160.0	PCEpgn	CH-4
CH-03167	동산면	군자리	660-1	신고	2200202953	생활용	20	50	10	15	0.5	2002-11-07	157.0	PCEpgn	CH-4
CH-03168	동산면	군자리	661	신고	2200202943	생활용	20	50	10	15	0.5	2002-11-07	162.0	PCEpgn	CH-4
CH-03169	동산면	군자리	661	신고	2200202938	생활용	20	38	5	15	0.5	2002-11-07	162.0	PCEpgn	CH-4
CH-03170	동산면	군자리	698	신고	2200208702	생활용	18	50	5	15	0.3	2002-11-16	154.0	PCEpgn	CH-4
CH-03171	동산면	군자리	728-4	신고	2200400315	공업용	200	250	50	32	1.0	2004-12-02	238.0	PCEpgn	CH-4
CH-03172	동산면	군자리	776-1	신고	2200202948	농업용	21	50	10	50	0.5	2002-11-07	198.0	PCEpgn	CH-4
CH-03173	동산면	군자리	776-1	신고	2200202949	농업용	18	50	10	38	0.5	2002-11-07	199.0	PCEpgn	CH-4
CH-03174	동산면	군자리	776-1	신고	2200202947	생활용	80	50	15	15	0.5	2002-11-07	198.0	PCEpgn	CH-4
CH-03175	동산면	군자리	792-2	신고	2200100308	생활용	70	50	20	20	0.5	2001-10-25	153.0	PCEpgn	CH-4
CH-03176	동산면	군자리	792-6	신고	2200400231	공업용	110	150	30	25	1.0	2004-08-30	150.0	PCEpgn	CH-4
CH-03177	동산면	군자리	792-6	신고	2200400241	공업용	110	150	30	25	1.0	2004-09-06	149.0	PCEpgn	CH-4
CH-03178	동산면	군자리	795	신고	2200202946	생활용	20	50	10	15	0.3	2002-11-07	147.0	PCEpgn	CH-4
CH-03179	동산면	군자리	823-4	신고	2200202904	생활용	25	25	5	15	0.5	2002-11-07	136.0	PCEpgn	CH-4
CH-03180	동산면	군자리	825-2	신고	2200100336	농업용	100	250	40	40	3.0	2001-12-10	133.0	PCEpgn	CH-4

관정번호	읍면동	리	번지	허가형태	허가신고번호	용도	심도 (m)	구경 (mm)	양수능력	토출관직경 (mm)	펌프마력 (HP)	개발일자	표고	지질기호	소유역
CH-03181	동산면	군자리	833	신고	2200202951	생활용	50	60	10	20	0.5	2002-11-07	137.0	PCEpgn	CH-4
CH-03182	동산면	군자리	836	신고	2200202940	생활용	80	50	10	15	1.0	2002-11-07	138.0	PCEpgn	CH-4
CH-03183	동산면	군자리	878	신고	2199800012	농업용	20	80	50	40	1.0	1998-03-06	143.0	PCEpgn	CH-4
CH-03184	동산면	군자리	879	신고	2200206155	농업용	15	38	5	15	0.3	2002-11-14	138.0	PCEpgn	CH-4
CH-03185	동산면	군자리	880	신고	2200206154	농업용	15	50	25	50	0.5	2002-11-14	138.0	PCEpgn	CH-4
CH-03186	동산면	군자리	882-3	신고	2200206156	생활용	15	50	10	15	0.3	2002-11-14	137.0	PCEpgn	CH-4
CH-03187	동산면	군자리	894	신고	2200206136	농업용	15	48	15	42	0.5	2002-11-14	138.0	PCEpgn	CH-4
CH-03188	동산면	군자리	895	신고	2200206137	농업용	21	50	15	50	0.5	2002-11-14	138.0	PCEpgn	CH-4
CH-03189	동산면	군자리	895	신고	2200206139	생활용	21	48	5	15	0.3	2002-11-14	138.0	PCEpgn	CH-4
CH-03190	동산면	군자리	902	신고	2200205803	생활용	27	50	10	15	0.3	2002-11-13	138.0	PCEpgn	CH-4
CH-03191	동산면	군자리	916	신고	2200206128	생활용	12	42	10	38	0.5	2002-11-14	127.0	PCEpgn	CH-4
CH-03192	동산면	군자리	916	신고	2200206131	농업용	11	50	10	50	0.5	2002-11-14	127.0	PCEpgn	CH-4
CH-03193	동산면	군자리	918-1	신고	2200206124	농업용	20	50	15	50	0.5	2002-11-14	131.0	PCEpgn	CH-4
CH-03194	동산면	군자리	924	신고	2200206142	농업용	27	50	20	50	0.5	2002-11-14	149.0	PCEpgn	CH-4
CH-03195	동산면	군자리	942-2	신고	2200205802	생활용	15	50	20	42	0.5	2002-11-13	128.0	PCEpgn	CH-4
CH-03196	동산면	군자리	947	신고	2200206135	생활용	17	48	7	20	0.3	2002-11-14	129.0	PCEpgn	CH-4
CH-03197	동산면	군자리	959	신고	2200206116	농업용	27	48	15	42	0.5	2002-11-14	128.0	PCEpgn	CH-4
CH-03198	동산면	군자리	960	신고	2200208697	농업용	10	50	10	50	0.5	2002-11-16	126.0	PCEpgn	CH-4
CH-03199	동산면	군자리	970-2	신고	2200206152	농업용	4	50	25	50	0.5	2002-11-14	123.0	PCEpgn	CH-4
CH-03200	동산면	군자리	971-2	신고	2200206151	농업용	18	48	20	42	0.5	2002-11-14	123.0	PCEpgn	CH-4
CH-03201	동산면	군자리	979	신고	2200206153	생활용	18	38	5	15	0.3	2002-11-14	124.0	PCEpgn	CH-4
CH-03202	동산면	군자리	982	신고	2200206143	생활용	14	48	15	38	0.5	2002-11-14	122.0	PCEpgn	CH-4
CH-03203	동산면	군자리	982	신고	2200206144	농업용	15	50	20	48	0.5	2002-11-14	122.0	PCEpgn	CH-4
CH-03204	동산면	군자리	982	신고	2200206145	농업용	15	50	20	50	0.5	2002-11-14	122.0	PCEpgn	CH-4
CH-03205	동산면	군자리	984	신고	2200206117	농업용	27	50	15	50	0.5	2002-11-14	119.0	PCEpgn	CH-4
CH-03206	동산면	군자리	987	신고	2200206132	생활용	15	50	5	15	0.3	2002-11-14	120.0	PCEpgn	CH-4
CH-03207	동산면	군자리	989-1	신고	2200206133	생활용	15	48	10	20	0.3	2002-11-14	123.0	PCEpgn	CH-4
CH-03208	동산면	군자리	989-3	신고	2200206134	농업용	3	50	20	50	0.5	2002-11-14	122.0	PCEpgn	CH-4
CH-03209	동산면	군자리	994	신고	2200205801	농업용	15	50	15	50	0.5	2002-11-13	132.0	PCEpgn	CH-4
CH-03210	동산면	군자리	산94	신고	2199600041	생활용	100	200	50	40	3.0	1996-04-25	282.0	PCEpgn	CH-4

관정번호	읍면동	리	번지	허가형태	허가신고번호	용도	심도 (m)	구경 (mm)	양수능력	토출관직경 (mm)	펌프마력 (HP)	개발일자	표고	지질기호	소유역
CH-03211	동산면	봉명리	1007	신고	2199600101	공업용	150	200	100	50	5.0	1996-07-20	260.0	PCEpgn	CH-5
CH-03212	동산면	봉명리	1007	신고	2190100013	공업용	100	150	50	0	0.0	1994-01-01	256.0	PCEpgn	CH-5
CH-03213	동산면	봉명리	1016	신고	2200206036	농업용	10	50	20	50	0.5	2002-11-14	281.0	PCEpgn	CH-5
CH-03214	동산면	봉명리	1044-45	신고	2200202851	농업용	25	50	20	50	1.0	2002-11-06	177.0	PCEccgn	CH-5
CH-03215	동산면	봉명리	241	신고	2200202848	생활용	20	30	3	15	0.3	2002-11-06	213.0	PCEccgn	CH-5
CH-03216	동산면	봉명리	246-1	신고	2200202841	생활용	15	50	5	15	0.5	2002-11-06	207.0	PCEccgn	CH-5
CH-03217	동산면	봉명리	252	신고	2200206021	생활용	20	50	10	15	0.5	2002-11-14	162.0	PCEccgn	CH-5
CH-03218	동산면	봉명리	266	신고	2200202850	농업용	33	50	20	50	1.0	2002-11-06	202.0	PCEccgn	CH-5
CH-03219	동산면	봉명리	292	신고	2200202847	생활용	7	50	3	15	0.5	2002-11-06	205.0	PCEccgn	CH-5
CH-03220	동산면	봉명리	309	신고	2200202852	농업용	30	50	24	30	1.0	2002-11-06	178.0	PCEccgn	CH-5
CH-03221	동산면	봉명리	324-1	신고	2200202849	농업용	35	50	25	50	1.0	2002-11-06	180.0	PCEccgn	CH-5
CH-03222	동산면	봉명리	330	신고	2200202856	농업용	20	50	20	50	0.5	2002-11-06	198.0	PCEccgn	CH-5
CH-03223	동산면	봉명리	333	신고	2200202910	생활용	17	50	3	15	0.5	2002-11-07	188.0	PCEccgn	CH-5
CH-03224	동산면	봉명리	336	신고	2200202845	농업용	48	50	20	20	1.0	2002-11-06	194.0	PCEccgn	CH-5
CH-03225	동산면	봉명리	336	신고	2200202844	생활용	15	50	3	15	0.5	2002-11-06	197.0	PCEccgn	CH-5
CH-03226	동산면	봉명리	337	신고	2200202854	생활용	18	50	5	15	0.5	2002-11-06	199.0	PCEccgn	CH-5
CH-03227	동산면	봉명리	339	신고	2200202853	생활용	14	50	5	15	0.5	2002-11-06	193.0	PCEccgn	CH-5
CH-03228	동산면	봉명리	345	신고	2200202846	생활용	15	50	3	15	0.5	2002-11-06	183.0	PCEccgn	CH-5
CH-03229	동산면	봉명리	349	신고	2200202843	생활용	20	50	5	15	0.5	2002-11-06	188.0	PCEccgn	CH-5
CH-03230	동산면	봉명리	351	신고	2200202836	생활용	20	50	5	15	0.5	2002-11-06	183.0	PCEccgn	CH-5
CH-03231	동산면	봉명리	351	신고	2200202837	생활용	10	50	5	15	0.5	2002-11-06	186.0	PCEccgn	CH-5
CH-03232	동산면	봉명리	354	신고	2200202839	생활용	15	50	3	15	0.5	2002-11-06	189.0	PCEccgn	CH-5
CH-03233	동산면	봉명리	359	신고	2200206022	생활용	18	48	1	15	0.5	2002-11-14	262.0	PCEccgn	CH-5
CH-03234	동산면	봉명리	360	신고	2200202909	생활용	19	50	7	15	0.5	2002-11-07	194.0	PCEccgn	CH-5
CH-03235	동산면	봉명리	363	신고	2200202908	생활용	17	50	7	15	0.5	2002-11-07	193.0	PCEccgn	CH-5
CH-03236	동산면	봉명리	375	신고	2200202842	생활용	30	50	5	15	0.5	2002-11-06	193.0	PCEccgn	CH-5
CH-03237	동산면	봉명리	384-1	신고	2200202857	농업용	30	50	10	15	0.5	2002-11-06	207.0	PCEccgn	CH-5
CH-03238	동산면	봉명리	452	신고	2200206046	생활용	20	50	10	15	0.5	2002-11-14	206.0	PCEccgn	CH-5
CH-03239	동산면	봉명리	514	신고	2200202840	농업용	30	50	15	15	1.0	2002-11-06	175.0	PCEccgn	CH-5
CH-03240	동산면	봉명리	533-1	신고	2200206035	생활용	30	25	10	15	0.5	2002-11-14	174.0	PCEccgn	CH-5

관정번호	읍면동	리	번지	허가형태	허가신고번호	용도	심도 (m)	구경 (mm)	양수능력	토출관직경 (mm)	펌프마력 (HP)	개발일자	표고	지질기호	소유역
CH-03241	동산면	봉명리	534	신고	2200206049	생활용	30	15	10	15	0.5	2002-11-14	192.0	PCEccgn	CH-5
CH-03242	동산면	봉명리	542	신고	2200206103	생활용	4	25	5	15	0.5	2002-11-14	196.0	PCEccgn	CH-5
CH-03243	동산면	봉명리	542	신고	2200100314	생활용	10	32	10	32	0.5	2001-11-02	196.0	PCEccgn	CH-5
CH-03244	동산면	봉명리	546-4	신고	2200202907	생활용	17	50	3	15	1.0	2002-11-07	162.0	PCEccgn	CH-5
CH-03245	동산면	봉명리	547-5	신고	2200208689	생활용	18	50	5	15	0.5	2002-11-16	163.0	PCEccgn	CH-5
CH-03246	동산면	봉명리	549-1	신고	2200100348	생활용	100	200	20	25	1.0	2001-12-31	163.0	PCEccgn	CH-5
CH-03247	동산면	봉명리	549-3	신고	2200206029	생활용	20	50	10	20	0.3	2002-11-14	162.0	PCEccgn	CH-5
CH-03248	동산면	봉명리	561-5	신고	2200206052	생활용	22	38	5	25	0.5	2002-11-14	163.0	PCEccgn	CH-5
CH-03249	동산면	봉명리	563-1	신고	2200206053	공업용	24	50	10	15	0.5	2002-11-14	163.0	PCEccgn	CH-5
CH-03250	동산면	봉명리	569	신고	2200202594	생활용	30	50	10	15	0.5	2002-10-31	167.0	PCEccgn	CH-5
CH-03251	동산면	봉명리	575	신고	2200206038	생활용	15	42	5	15	0.3	2002-11-14	164.0	PCEccgn	CH-5
CH-03252	동산면	봉명리	582	신고	2200400200	생활용	18	50	10	15	0.3	2004-07-06	162.0	PCEccgn	CH-5
CH-03253	동산면	봉명리	606	신고	2200206093	생활용	20	50	10	15	0.5	2002-11-14	177.0	PCEccgn	CH-5
CH-03254	동산면	봉명리	607	신고	2200206045	생활용	20	38	5	15	0.5	2002-11-14	182.0	PCEccgn	CH-5
CH-03255	동산면	봉명리	621-2	신고	2200206106	생활용	22	50	5	15	0.5	2002-11-14	180.0	PCEccgn	CH-5
CH-03256	동산면	봉명리	622	신고	2200206019	생활용	20	25	5	15	0.5	2002-11-14	178.0	PCEccgn	CH-5
CH-03257	동산면	봉명리	638	신고	2200206030	생활용	30	25	5	20	0.5	2002-11-14	208.0	PCEccgn	CH-5
CH-03258	동산면	봉명리	700-1	신고	2200206092	생활용	18	50	10	15	0.5	2002-11-14	271.0	PCEccgn	CH-5
CH-03259	동산면	봉명리	702	신고	2200206033	생활용	5	38	1	15	0.5	2002-11-14	266.0	PCEccgn	CH-5
CH-03260	동산면	봉명리	720	신고	2200210640	생활용	30	50	15	15	0.5	2002-12-02	232.0	PCEccgn	CH-5
CH-03261	동산면	봉명리	728	신고	2200206096	생활용	30	40	20	25	1.5	2002-11-14	242.0	PCEpgn	CH-5
CH-03262	동산면	봉명리	728	신고	2200206047	생활용	15	50	1	15	0.5	2002-11-14	242.0	PCEpgn	CH-5
CH-03263	동산면	봉명리	729	신고	2200206050	생활용	33	45	10	20	0.5	2002-11-14	218.0	PCEpgn	CH-5
CH-03264	동산면	봉명리	731	신고	2200206028	생활용	30	50	10	15	0.5	2002-11-14	231.0	PCEpgn	CH-5
CH-03265	동산면	봉명리	747	신고	2200206031	생활용	18	40	2	20	0.5	2002-11-14	239.0	PCEccgn	CH-5
CH-03266	동산면	봉명리	751	신고	2200206041	생활용	10	50	25	50	0.5	2002-11-14	223.0	PCEpgn	CH-5
CH-03267	동산면	봉명리	779	신고	2200206024	생활용	15	50	20	15	0.5	2002-11-14	177.0	PCEccgn	CH-5
CH-03268	동산면	봉명리	787번지	신고	2200000008	공업용	100	200	70	25	1.0	2000-02-02	194.0	PCEccgn	CH-5
CH-03269	동산면	봉명리	789	신고	2200205796	생활용	20	25	5	20	0.3	2002-11-13	187.0	PCEccgn	CH-5
CH-03270	동산면	봉명리	795	신고	2200206017	생활용	55	50	10	20	0.3	2002-11-14	210.0	PCEccgn	CH-5

관정번호	읍면동	리	번지	허가형태	허가신고번호	용도	심도 (m)	구경 (mm)	양수능력	토출관직경 (mm)	펌프마력 (HP)	개발일자	표고	지질기호	소유역
CH-03271	동산면	봉명리	795	신고	2199900013	생활용	150	200	30	25	1.0	1999-02-25	189.0	PCEccgn	CH-5
CH-03272	동산면	봉명리	795-6	신고	2200206095	생활용	60	50	15	25	1.0	2002-11-14	188.0	PCEccgn	CH-5
CH-03273	동산면	봉명리	834	신고	2200206039	농업용	20	50	25	50	0.5	2002-11-14	215.0	PCEpgn	CH-5
CH-03274	동산면	봉명리	835	신고	2200206026	생활용	30	50	20	25	0.5	2002-11-14	222.0	PCEpgn	CH-5
CH-03275	동산면	봉명리	842	신고	2200206040	생활용	27	38	10	15	0.5	2002-11-14	218.0	PCEpgn	CH-5
CH-03276	동산면	봉명리	853-1	신고	2200206037	생활용	30	45	10	15	0.5	2002-11-14	228.0	PCEpgn	CH-5
CH-03277	동산면	봉명리	856	신고	2200206107	생활용	30	50	7	15	0.5	2002-11-14	219.0	PCEpgn	CH-5
CH-03278	동산면	봉명리	860	신고	2200206015	생활용	15	38	5	15	0.5	2002-11-14	218.0	PCEpgn	CH-5
CH-03279	동산면	봉명리	860	신고	2200206097	생활용	18	42	10	15	0.5	2002-11-14	221.0	PCEpgn	CH-5
CH-03280	동산면	봉명리	862	신고	2200206016	농업용	15	50	25	50	0.5	2002-11-14	202.0	PCEpgn	CH-5
CH-03281	동산면	봉명리	868	신고	2200206108	생활용	20	50	15	15	0.5	2002-11-14	216.0	PCEpgn	CH-5
CH-03282	동산면	봉명리	868	신고	2200206109	농업용	20	50	10	25	0.5	2002-11-14	209.0	PCEpgn	CH-5
CH-03283	동산면	봉명리	873	신고	2200206101	농업용	18	50	10	50	0.5	2002-11-14	217.0	PCEpgn	CH-5
CH-03284	동산면	봉명리	890-1	신고	2200205797	농업용	24	40	10	38	0.5	2002-11-13	213.0	PCEpgn	CH-5
CH-03285	동산면	봉명리	890-1	신고	2200205798	농업용	24	40	10	38	0.5	2002-11-13	213.0	PCEpgn	CH-5
CH-03286	동산면	봉명리	904	신고	2200208701	생활용	60	50	25	32	1.0	2002-11-16	217.0	PCEpgn	CH-5
CH-03287	동산면	봉명리	914-2	신고	2200206043	생활용	30	50	10	15	0.5	2002-11-14	233.0	PCEpgn	CH-5
CH-03288	동산면	봉명리	914-2	신고	2200206044	농업용	30	50	20	50	0.5	2002-11-14	228.0	PCEpgn	CH-5
CH-03289	동산면	봉명리	917	신고	2200206018	생활용	20	50	5	15	0.3	2002-11-14	215.0	PCEpgn	CH-5
CH-03290	동산면	봉명리	920	신고	2200206034	생활용	10	50	1	15	0.5	2002-11-14	205.0	PCEccgn	CH-5
CH-03291	동산면	봉명리	92-2	신고	2200206054	생활용	10	50	5	15	0.5	2002-11-14	221.0	PCEccgn	CH-5
CH-03292	동산면	봉명리	934	신고	2200206051	생활용	20	50	10	15	0.3	2002-11-14	227.0	PCEccgn	CH-5
CH-03293	동산면	봉명리	934	신고	2200206042	생활용	20	38	10	15	0.5	2002-11-14	203.0	PCEccgn	CH-5
CH-03294	동산면	봉명리	948	신고	2200206102	생활용	27	50	10	15	0.5	2002-11-14	226.0	PCEpgn	CH-5
CH-03295	동산면	봉명리	960	신고	2200206100	농업용	10	50	10	50	0.5	2002-11-14	220.0	PCEpgn	CH-5
CH-03296	동산면	봉명리	960-3	신고	2200206099	생활용	15	38	10	15	0.5	2002-11-14	230.0	PCEpgn	CH-5
CH-03297	동산면	봉명리	972	신고	2200206023	생활용	18	50	10	15	0.5	2002-11-14	225.0	PCEpgn	CH-5
CH-03298	동산면	봉명리		신고	2190100004	생활용	55	200	10	0	2.0	1994-01-01	214.0	PCEccgn	CH-5
CH-03299	동산면	원창리	1005	신고	2200205807	생활용	16	150	20	30	0.5	2002-11-13	200.0	PCEpgn	CH-6
CH-03300	동산면	원창리	1026	신고	2200202833	생활용	24	50	20	25	0.5	2002-11-06	194.0	PCEpgn	CH-6

관정번호	읍면동	리	번지	허가형태	허가신고번호	용도	심도 (m)	구경 (mm)	양수능력	토출관직경 (mm)	펌프마력 (HP)	개발일자	표고	지질기호	소유역
CH-03301	동산면	원창리	1053-21	신고		농업용	14	50	10	50	0.5	2004-03-03	422.0	PCEccgn	CH-6
CH-03302	동산면	원창리	1053-30	신고	2200400042	농업용	14	50	10	50	0.5	2004-03-03	408.0	PCEccgn	CH-6
CH-03303	동산면	원창리	1114	신고	2200202868	생활용	40	50	10	25	0.5	2002-11-06	188.0	PCEpgn	CH-6
CH-03304	동산면	원창리	1125	신고	2200202824	생활용	27	50	15	15	0.5	2002-11-06	180.0	PCEpgn	CH-6
CH-03305	동산면	원창리	1126	신고	2200202858	생활용	25	38	15	20	0.5	2002-11-06	180.0	PCEpgn	CH-6
CH-03306	동산면	원창리	1154	신고	2200202871	생활용	15	25	10	20	0.5	2002-11-06	180.0	PCEpgn	CH-6
CH-03307	동산면	원창리	1164-2	신고	2200202828	농업용	30	50	15	20	1.0	2002-11-06	182.0	PCEpgn	CH-6
CH-03308	동산면	원창리	1164-6	신고	2200202859	생활용	24	50	11	15	0.5	2002-11-06	179.0	PCEpgn	CH-6
CH-03309	동산면	원창리	1170-1	신고	2200202835	생활용	30	50	10	25	0.5	2002-11-06	185.0	PCEpgn	CH-6
CH-03310	동산면	원창리	1170-3	신고	2200202834	농업용	30	50	15	25	0.5	2002-11-06	181.0	PCEpgn	CH-6
CH-03311	동산면	원창리	1173-2	신고	2200202832	생활용	25	50	20	38	2.0	2002-11-06	177.0	PCEpgn	CH-6
CH-03312	동산면	원창리	1184-2	신고	2200202864	생활용	20	50	10	20	0.5	2002-11-06	184.0	PCEpgn	CH-6
CH-03313	동산면	원창리	1184-2	신고	2200202863	생활용	20	32	15	25	0.5	2002-11-06	183.0	PCEpgn	CH-6
CH-03314	동산면	원창리	1224-1	신고	2200202870	생활용	18	50	30	50	0.5	2002-11-06	173.0	PCEpgn	CH-6
CH-03315	동산면	원창리	1384-1	신고	2199600033	생활용	180	250	150	50	10.0	1996-04-19	241.0	PCEccgn	CH-6
CH-03316	동산면	원창리	1421	신고	2200300184	생활용	20	50	12	15	0.5	2003-04-01	204.0	PCEpgn	CH-6
CH-03317	동산면	원창리	1436-2	신고	2200400314	농업용	24	50	15	15	0.5	2004-12-01	196.0	PCEpgn	CH-6
CH-03318	동산면	원창리	1440	신고	2200200069	생활용	30	50	30	15	0.5	2002-04-18	204.0	PCEpgn	CH-6
CH-03319	동산면	원창리	154-1	신고	2200202889	생활용	15	48	7	15	0.5	2002-11-07	399.0	PCEccgn	CH-6
CH-03320	동산면	원창리	156-2	신고	2200202967	생활용	17	42	7	15	0.5	2002-11-07	383.0	PCEccgn	CH-6
CH-03321	동산면	원창리	156-4	신고	2200202895	생활용	15	50	7	15	0.5	2002-11-07	377.0	PCEccgn	CH-6
CH-03322	동산면	원창리	156-5	신고	2200202892	농업용	15	50	10	15	0.5	2002-11-07	381.0	PCEccgn	CH-6
CH-03323	동산면	원창리	157	신고	2200208695	생활용	10	25	5	25	0.5	2002-11-16	386.0	PCEccgn	CH-6
CH-03324	동산면	원창리	158-1	신고	2200202890	생활용	18	48	10	15	0.5	2002-11-07	383.0	PCEccgn	CH-6
CH-03325	동산면	원창리	161	신고	2200202893	농업용	12	50	20	38	0.5	2002-11-07	377.0	PCEccgn	CH-6
CH-03326	동산면	원창리	165-1	신고	2200208694	농업용	12	50	25	50	1.0	2002-11-16	382.0	PCEccgn	CH-6
CH-03327	동산면	원창리	174	신고	2200202891	생활용	15	50	10	15	0.5	2002-11-07	390.0	PCEccgn	CH-6
CH-03328	동산면	원창리	177	신고	2200202888	생활용	20	48	10	15	0.5	2002-11-07	385.0	PCEccgn	CH-6
CH-03329	동산면	원창리	190	신고	2200202894	농업용	15	50	20	50	0.5	2002-11-07	287.0	PCEccgn	CH-6
CH-03330	동산면	원창리	191-1	신고	2200300446	생활용	35	125	12	15	1.0	2003-11-25	333.0	PCEccgn	CH-6

관정번호	읍면동	리	번지	허가형태	허가신고번호	용도	심도 (m)	구경 (mm)	양수능력	토출관직경 (mm)	펌프마력 (HP)	개발일자	표고	지질기호	소유역
CH-03331	동산면	원창리	209-1	신고	2200202968	생활용	15	50	15	15	0.5	2002-11-07	318.0	PCEccgn	CH-6
CH-03332	동산면	원창리	212	신고	2200202966	생활용	17	50	15	15	0.5	2002-11-07	323.0	PCEccgn	CH-6
CH-03333	동산면	원창리	220-1	허가	1200300033	생활용	170	200	60	50	5.0	2003-07-22	385.0	PCEccgn	CH-6
CH-03334	동산면	원창리	222-4	신고	2199600139	농업용	150	200	150	50	7.5	1996-10-11	322.0	PCEccgn	CH-6
CH-03335	동산면	원창리	222-6	신고	2199600138	농업용	150	200	150	50	7.5	1996-10-11	318.0	PCEccgn	CH-6
CH-03336	동산면	원창리	240-1	신고	2200202969	농업용	12	50	10	15	2.0	2002-11-07	323.0	PCEccgn	CH-6
CH-03337	동산면	원창리	240-2	신고	2200202880	생활용	15	50	9	15	0.5	2002-11-07	323.0	PCEccgn	CH-6
CH-03338	동산면	원창리	274-2	신고	2200202932	농업용	8	40	20	40	2.0	2002-11-07	257.0	PCEccgn	CH-6
CH-03339	동산면	원창리	274-4	신고	2200208675	농업용	10	50	20	50	1.0	2002-11-16	257.0	PCEccgn	CH-6
CH-03340	동산면	원창리	285	신고	2199700095	생활용	200	200	20	40	5.0	1997-05-26	227.0	PCEccgn	CH-6
CH-03341	동산면	원창리	294-1	신고	2200202922	농업용	8	200	30	50	2.0	2002-11-07	238.0	PCEccgn	CH-6
CH-03342	동산면	원창리	308-4번지	신고	2200208686	농업용	18	50	10	15	0.5	2002-11-16	270.0	PCEccgn	CH-6
CH-03343	동산면	원창리	330	신고		생활용	25	50	10	15	0.5	2002-11-07	244.0	PCEccgn	CH-6
CH-03344	동산면	원창리	333-2	신고	2200202923	농업용	20	50	25	40	1.5	2002-11-07	230.0	PCEccgn	CH-6
CH-03345	동산면	원창리	345-5	신고	2200202928	농업용	8	50	20	40	2.0	2002-11-07	241.0	PCEccgn	CH-6
CH-03346	동산면	원창리	357	신고	2200202933	농업용	8	40	20	40	2.0	2002-11-07	230.0	PCEccgn	CH-6
CH-03347	동산면	원창리	357	신고	2200202930	생활용	10	40	25	40	2.0	2002-11-07	248.0	PCEccgn	CH-6
CH-03348	동산면	원창리	357-14	신고	2200202927	생활용	30	50	25	15	0.5	2002-11-07	242.0	PCEccgn	CH-6
CH-03349	동산면	원창리	380-2	신고	2200202929	농업용	8	200	30	50	2.0	2002-11-07	278.0	PCEccgn	CH-6
CH-03350	동산면	원창리	400	신고	2200202897	생활용	20	50	10	15	0.5	2002-11-07	241.0	PCEpgn	CH-6
CH-03351	동산면	원창리	449-5	신고	2200400258	생활용	20	50	5	15	0.5	2004-10-01	354.0	PCEccgn	CH-6
CH-03352	동산면	원창리	452	신고	2200202903	생활용	90	100	30	50	2.0	2002-11-07	385.0	PCEccgn	CH-6
CH-03353	동산면	원창리	452	신고	2200206058	생활용	20	50	10	15	0.5	2002-11-14	337.0	PCEccgn	CH-6
CH-03354	동산면	원창리	452	신고	2200206061	생활용	30	50	13	15	0.5	2002-11-14	377.0	PCEccgn	CH-6
CH-03355	동산면	원창리	459	신고	2200206055	농업용	90	100	30	20	3.0	2002-11-14	375.0	PCEccgn	CH-6
CH-03356	동산면	원창리	485	신고	2200300258	생활용	20	50	10	15	0.5	2003-05-20	398.0	PCEccgn	CH-6
CH-03357	동산면	원창리	491	신고	2200202901	생활용	25	50	10	15	0.5	2002-11-07	273.0	PCEpgn	CH-6
CH-03358	동산면	원창리	493	신고	2200202954	생활용	20	50	10	15	0.5	2002-11-07	385.0	PCEccgn	CH-6
CH-03359	동산면	원창리	519	신고	2200202962	생활용	15	50	10	15	0.5	2002-11-07	300.0	PCEpgn	CH-6
CH-03360	동산면	원창리	563	신고	2200202913	생활용	20	50	10	15	0.5	2002-11-07	228.0	PCEpgn	CH-6

관정번호	읍면동	리	번지	허가형태	허가신고번호	용도	심도 (m)	구경 (mm)	양수능력	토출관직경 (mm)	펌프마력 (HP)	개발일자	표고	지질기호	소유역
CH-03361	동산면	원창리	565	신고	2200202879	농업용	20	50	10	15	0.5	2002-11-07	218.0	PCEpgn	CH-6
CH-03362	동산면	원창리	578	신고	2200202921	생활용	20	50	10	15	0.5	2002-11-07	249.0	PCEpgn	CH-6
CH-03363	동산면	원창리	612	신고	2200202955	생활용	30	50	10	15	0.5	2002-11-07	255.0	PCEpgn	CH-6
CH-03364	동산면	원창리	625	신고	2200202961	생활용	20	50	10	15	0.5	2002-11-07	249.0	PCEpgn	CH-6
CH-03365	동산면	원창리	630	신고	2200206056	생활용	25	50	10	15	0.5	2002-11-14	248.0	PCEpgn	CH-6
CH-03366	동산면	원창리	633	신고	2200203990	생활용	20	50	10	15	0.5	2002-11-13	247.0	PCEpgn	CH-6
CH-03367	동산면	원창리	637	신고	2200206057	생활용	20	50	8	15	0.5	2002-11-14	245.0	PCEpgn	CH-6
CH-03368	동산면	원창리	637	신고	2200206059	생활용	20	50	10	15	0.5	2002-11-14	245.0	PCEpgn	CH-6
CH-03369	동산면	원창리	638	신고	2200202959	생활용	20	50	10	15	0.5	2002-11-07	243.0	PCEpgn	CH-6
CH-03370	동산면	원창리	640	신고	2200202956	생활용	25	75	20	25	0.5	2002-11-07	247.0	PCEpgn	CH-6
CH-03371	동산면	원창리	640	신고	2200202957	생활용	20	50	10	15	0.5	2002-11-07	247.0	PCEpgn	CH-6
CH-03372	동산면	원창리	642	신고	2200202963	농업용	20	50	20	50	0.5	2002-11-07	247.0	PCEpgn	CH-6
CH-03373	동산면	원창리	642-2	신고	2200206060	생활용	15	50	7	15	0.5	2002-11-14	248.0	PCEpgn	CH-6
CH-03374	동산면	원창리	644	신고	2200202900	생활용	20	50	10	15	0.5	2002-11-07	251.0	PCEpgn	CH-6
CH-03375	동산면	원창리	647	신고	2200202911	생활용	20	50	10	15	0.5	2002-11-07	247.0	PCEpgn	CH-6
CH-03376	동산면	원창리	653	신고	2200202964	생활용	18	50	10	15	0.5	2002-11-07	249.0	PCEpgn	CH-6
CH-03377	동산면	원창리	678-2	신고	2200202958	생활용	30	90	10	20	0.5	2002-11-07	254.0	PCEpgn	CH-6
CH-03378	동산면	원창리	681	신고	2200100138	농업용	100	250	340	50	10.0	2001-06-21	248.0	PCEpgn	CH-6
CH-03379	동산면	원창리	687	신고	2200202898	생활용	18	50	10	15	0.5	2002-11-07	246.0	PCEpgn	CH-6
CH-03380	동산면	원창리	713	신고	2199600104	생활용	130	250	90	40	7.5	1996-07-24	324.0	PCEpgn	CH-4
CH-03381	동산면	원창리	713	신고	2199600013	생활용	150	250	80	50	10.0	1996-03-08	321.0	PCEpgn	CH-4
CH-03382	동산면	원창리	713(1호공)	허가	1200100101	생활용	300	200	90	50	7.5	2001-10-19	320.0	PCEpgn	CH-4
CH-03383	동산면	원창리	713(2호공)	허가	1200100102	생활용	250	200	60	32	3.0	2001-10-19	323.0	PCEpgn	CH-4
CH-03384	동산면	원창리	740	신고	2200202965	생활용	43	50	10	15	0.5	2002-11-07	252.0	PCEpgn	CH-4
CH-03385	동산면	원창리	745-1	신고	2200202899	생활용	20	50	10	15	0.5	2002-11-07	240.0	PCEpgn	CH-6
CH-03386	동산면	원창리	748	신고	2199600137	생활용	140	150	100	32	2.0	1996-10-08	239.0	PCEpgn	CH-6
CH-03387	동산면	원창리	759-1	신고	2200202902	생활용	20	50	10	15	0.5	2002-11-07	244.0	PCEpgn	CH-6
CH-03388	동산면	원창리	76-2	신고	2200202924	생활용	20	50	10	15	0.5	2002-11-07	253.0	PCEccgn	CH-6
CH-03389	동산면	원창리	770	신고	2200202874	생활용	20	50	10	4	0.5	2002-11-07	221.0	PCEpgn	CH-6
CH-03390	동산면	원창리	782	신고	2200202878	생활용	20	50	10	15	0.5	2002-11-07	205.0	PCEpgn	CH-6

관정번호	읍면동	리	번지	허가형태	허가신고번호	용도	심도 (m)	구경 (mm)	양수능력	토출관직경 (mm)	펌프마력 (HP)	개발일자	표고	지질기호	소유역
CH-03391	동산면	원창리	785	신고	2199600179	공업용	80	150	30	25	1.0	1996-12-26	215.0	PCEpgn	CH-6
CH-03392	동산면	원창리	803	허가	1200100092	생활용	170	250	150	50	7.5	2001-08-06	235.0	PCEpgn	CH-6
CH-03393	동산면	원창리	82	신고	2199700159	생활용	100	200	30	32	2.0	1997-11-03	274.0	PCEccgn	CH-6
CH-03394	동산면	원창리	827	신고	2200100249	생활용	32	50	10	20	0.5	2001-10-25	201.0	PCEpgn	CH-6
CH-03395	동산면	원창리	833	신고	2200300309	농업용	25	50	17	15	0.5	2003-06-27	205.0	PCEpgn	CH-6
CH-03396	동산면	원창리	861	신고	2200202883	생활용	20	50	10	15	0.5	2002-11-07	206.0	PCEpgn	CH-6
CH-03397	동산면	원창리	864	신고	2200202887	생활용	20	50	10	15	0.5	2002-11-07	206.0	PCEpgn	CH-6
CH-03398	동산면	원창리	866-1	신고	2200202918	생활용	4	40	10	15	0.5	2002-11-07	197.0	PCEpgn	CH-6
CH-03399	동산면	원창리	870	신고	2200202877	생활용	20	50	10	15	0.5	2002-11-07	208.0	PCEpgn	CH-6
CH-03400	동산면	원창리	881	신고	2200100252	생활용	70	50	50	25	1.0	2001-10-25	195.0	PCEpgn	CH-6
CH-03401	동산면	원창리	882-1	신고	2200100284	생활용	40	50	30	20	0.5	2001-10-25	194.0	PCEpgn	CH-6
CH-03402	동산면	원창리	887-3	신고	2200202914	생활용	20	50	10	15	0.5	2002-11-07	195.0	PCEpgn	CH-6
CH-03403	동산면	원창리	887-3	신고	2200202971	생활용	20	50	10	15	0.5	2002-11-07	196.0	PCEpgn	CH-6
CH-03404	동산면	원창리	891-3	신고	2200202919	생활용	8	50	10	15	0.5	2002-11-07	194.0	PCEpgn	CH-6
CH-03405	동산면	원창리	894	신고	2200202915	생활용	20	50	10	15	0.5	2002-11-07	203.0	PCEpgn	CH-6
CH-03406	동산면	원창리	894-1	신고	2200202876	생활용	5	40	5	15	0.5	2002-11-07	198.0	PCEpgn	CH-6
CH-03407	동산면	원창리	896	신고	2200202912	생활용	20	50	10	15	0.5	2002-11-07	206.0	PCEpgn	CH-6
CH-03408	동산면	원창리	897	신고	2200202875	생활용	20	50	10	15	0.5	2002-11-07	199.0	PCEpgn	CH-6
CH-03409	동산면	원창리	897	신고	2200202886	생활용	20	50	10	15	0.5	2002-11-07	199.0	PCEpgn	CH-6
CH-03410	동산면	원창리	903	신고	2200202917	생활용	20	50	10	15	0.5	2002-11-07	199.0	PCEpgn	CH-6
CH-03411	동산면	원창리	905	신고	2200202881	생활용	30	50	10	25	0.5	2002-11-07	205.0	PCEpgn	CH-6
CH-03412	동산면	원창리	923	신고	2200100007	생활용	70	200	65	32	2.0	2001-01-04	187.0	PCEpgn	CH-6
CH-03413	동산면	원창리	923-1	신고	2200202861	생활용	15	50	7	15	0.5	2002-11-06	187.0	PCEpgn	CH-6
CH-03414	동산면	원창리	923-10	신고	2200208679	생활용	20	50	10	15	0.5	2002-11-16	187.0	PCEpgn	CH-6
CH-03415	동산면	원창리	925	신고	2200202867	생활용	20	50	7	15	0.5	2002-11-06	188.0	PCEpgn	CH-6
CH-03416	동산면	원창리	925-4	신고	2200202830	생활용	20	50	10	20	0.5	2002-11-06	187.0	PCEpgn	CH-6
CH-03417	동산면	원창리	928	신고	2200202829	생활용	25	50	20	25	0.5	2002-11-06	188.0	PCEpgn	CH-6
CH-03418	동산면	원창리	928	신고	2200202920	생활용	50	50	15	20	3.0	2002-11-07	193.0	PCEpgn	CH-6
CH-03419	동산면	원창리	928-1	신고	2199600017	생활용	100	200	30	20	1.0	1996-03-18	192.0	PCEpgn	CH-6
CH-03420	동산면	원창리	928-1	신고	2200202865	생활용	20	48	10	20	0.5	2002-11-06	192.0	PCEpgn	CH-6

관정번호	읍면동	리	번지	허가형태	허가신고번호	용도	심도 (m)	구경 (mm)	양수능력	토출관직경 (mm)	펌프마력 (HP)	개발일자	표고	지질기호	소유역
CH-03421	동산면	원창리	941-3	신고	2200300129	농업용	20	50	15	20	0.5	2003-02-24	184.0	PCEpgn	CH-6
CH-03422	동산면	원창리	941-7	신고	2200202873	생활용	15	50	5	15	0.5	2002-11-06	187.0	PCEpgn	CH-6
CH-03423	동산면	원창리	960	신고	2200208703	생활용	13	40	7	15	0.5	2002-11-16	188.0	PCEpgn	CH-6
CH-03424	동산면	원창리	974	신고	2200202827	생활용	22	48	17	15	0.5	2002-11-06	183.0	PCEpgn	CH-6
CH-03425	동산면	원창리	975	신고	2200202831	생활용	15	50	5	25	0.5	2002-11-06	185.0	PCEpgn	CH-6
CH-03426	동산면	원창리	996	신고	2200202825	생활용	19	38	10	20	0.5	2002-11-06	185.0	PCEpgn	CH-6
CH-03427	동산면	원창리	997	신고	2200202860	생활용	16	32	10	15	0.5	2002-11-06	188.0	PCEpgn	CH-6
CH-03428	동산면	원창리	997-1	신고	2200202872	생활용	25	50	17	25	0.5	2002-11-06	187.0	PCEpgn	CH-6
CH-03429	동산면	원창리	998	신고	2200202869	생활용	20	48	15	15	0.5	2002-11-06	188.0	PCEpgn	CH-6
CH-03430	동산면	원창리	산57	신고	2200100139	농업용	100	250	150	50	10.0	2001-06-21	385.0	PCEccgn	CH-6
CH-03431	동산면	조양리	10	신고	2200204341	생활용	13	50	10	15	0.3	2002-11-13	253.0	PCEccgn	CH-5
CH-03432	동산면	조양리	101	신고	2200206164	생활용	15	40	2	15	0.5	2002-11-14	238.0	PCEccgn	CH-5
CH-03433	동산면	조양리	104	신고	2200300346	생활용	25	50	15	15	0.5	2003-08-18	237.0	PCEccgn	CH-5
CH-03434	동산면	조양리	1077	신고	2200000019	농업용	100	250	145	50	5.0	2000-03-16	192.0	PCEpgn	CH-5
CH-03435	동산면	조양리	1098	신고	2200206197	생활용	30	50	5	15	0.5	2002-11-14	212.0	PCEpgn	CH-5
CH-03436	동산면	조양리	1113	신고	2200206194	농업용	50	40	25	40	1.0	2002-11-14	206.0	PCEpgn	CH-5
CH-03437	동산면	조양리	1114	신고	2200206196	생활용	20	32	5	15	0.5	2002-11-14	212.0	PCEpgn	CH-5
CH-03438	동산면	조양리	1114	신고	2200206195	농업용	24	32	10	32	1.0	2002-11-14	212.0	PCEpgn	CH-5
CH-03439	동산면	조양리	1125	신고	2200206176	농업용	30	40	5	15	0.5	2002-11-14	200.0	PCEpgn	CH-5
CH-03440	동산면	조양리	114	신고	2200204329	생활용	7	40	1	15	0.5	2002-11-13	241.0	PCEccgn	CH-5
CH-03441	동산면	조양리	115	신고	2200204349	생활용	15	50	2	15	0.5	2002-11-13	241.0	PCEccgn	CH-5
CH-03442	동산면	조양리	124	신고	2200206163	농업용	21	50	20	20	0.5	2002-11-14	235.0	PCEccgn	CH-5
CH-03443	동산면	조양리	125	신고	2200204334	농업용	18	50	10	20	0.5	2002-11-13	238.0	PCEccgn	CH-5
CH-03444	동산면	조양리	128	신고	2200204343	농업용	18	50	20	20	0.5	2002-11-13	232.0	PCEccgn	CH-5
CH-03445	동산면	조양리	129	신고	2200204324	농업용	18	50	25	30	0.5	2002-11-13	233.0	PCEccgn	CH-5
CH-03446	동산면	조양리	129	신고	2200204348	농업용	21	50	25	30	0.5	2002-11-13	231.0	PCEccgn	CH-5
CH-03447	동산면	조양리	133	신고	2200204336	농업용	20	50	10	15	0.5	2002-11-13	228.0	PCEccgn	CH-5
CH-03448	동산면	조양리	135	신고	2200206165	농업용	18	50	20	25	0.5	2002-11-14	225.0	PCEccgn	CH-5
CH-03449	동산면	조양리	137	신고	2200204337	농업용	20	50	10	15	0.5	2002-11-13	226.0	PCEccgn	CH-5
CH-03450	동산면	조양리	139	신고	2200204335	농업용	18	50	20	20	0.5	2002-11-13	222.0	PCEccgn	CH-5

관정번호	읍면동	리	번지	허가형태	허가신고번호	용도	심도 (m)	구경 (mm)	양수능력	토출관직경 (mm)	펌프마력 (HP)	개발일자	표고	지질기호	소유역
CH-03451	동산면	조양리	141	신고	2200300447	생활용	18	50	10	15	0.5	2003-11-26	223.0	PEccgn	CH-5
CH-03452	동산면	조양리	142-1	신고	2200208683	생활용	40	50	5	20	1.0	2002-11-16	225.0	PEccgn	CH-5
CH-03453	동산면	조양리	142-2	신고	2200204325	생활용	20	50	2	15	0.5	2002-11-13	227.0	PEccgn	CH-5
CH-03454	동산면	조양리	145	신고	2200204338	농업용	20	50	10	15	0.5	2002-11-13	231.0	PEccgn	CH-5
CH-03455	동산면	조양리	146	신고	2200204339	생활용	12	50	1	20	0.5	2002-11-13	238.0	PEccgn	CH-5
CH-03456	동산면	조양리	150	신고	2200206167	농업용	14	40	15	20	0.5	2002-11-14	232.0	PEccgn	CH-5
CH-03457	동산면	조양리	152	신고	2200204344	생활용	18	40	2	15	0.5	2002-11-13	230.0	PEccgn	CH-5
CH-03458	동산면	조양리	153	신고	2200206166	생활용	15	50	3	20	0.5	2002-11-14	232.0	PEccgn	CH-5
CH-03459	동산면	조양리	155	신고	2200204323	생활용	6	40	1	15	0.5	2002-11-13	228.0	PEccgn	CH-5
CH-03460	동산면	조양리	159	신고	2200204333	생활용	6	40	2	15	0.5	2002-11-13	225.0	PEccgn	CH-5
CH-03461	동산면	조양리	16	신고	2200204345	생활용	12	50	2	15	0.5	2002-11-13	253.0	PEccgn	CH-5
CH-03462	동산면	조양리	18	신고	2200204346	농업용	18	40	15	20	0.5	2002-11-13	250.0	PEccgn	CH-5
CH-03463	동산면	조양리	186-6	신고	2200206159	생활용	21	50	1	15	0.5	2002-11-14	209.0	PEccgn	CH-5
CH-03464	동산면	조양리	186-7	신고	2200204330	생활용	10	40	1	15	0.5	2002-11-13	212.0	PEccgn	CH-5
CH-03465	동산면	조양리	191-2	신고	2200204347	생활용	12	50	1	20	0.5	2002-11-13	212.0	PEccgn	CH-5
CH-03466	동산면	조양리	192	신고	2200204327	생활용	15	50	2	15	0.5	2002-11-13	210.0	PEccgn	CH-5
CH-03467	동산면	조양리	192-1	신고	2200206160	생활용	12	50	2	15	0.5	2002-11-14	212.0	PEccgn	CH-5
CH-03468	동산면	조양리	193	신고	2200204331	농업용	21	50	20	20	0.5	2002-11-13	209.0	PEccgn	CH-5
CH-03469	동산면	조양리	201	신고	2200206162	농업용	24	50	25	20	1.0	2002-11-14	209.0	PEccgn	CH-5
CH-03470	동산면	조양리	206	신고	2200204326	생활용	21	50	25	30	1.0	2002-11-13	206.0	PEccgn	CH-5
CH-03471	동산면	조양리	209	신고	2200204328	생활용	6	40	1	15	0.5	2002-11-13	211.0	PEccgn	CH-5
CH-03472	동산면	조양리	211-1	신고	2200204332	생활용	7	40	1	15	0.5	2002-11-13	213.0	PEccgn	CH-5
CH-03473	동산면	조양리	211-2	신고	2200206172	농업용	18	40	15	15	0.5	2002-11-14	212.0	PEccgn	CH-5
CH-03474	동산면	조양리	211-2	신고	2200206173	생활용	15	40	3	15	0.5	2002-11-14	209.0	PEccgn	CH-5
CH-03475	동산면	조양리	22	신고	2200206169	농업용	21	40	10	15	0.5	2002-11-14	244.0	PEccgn	CH-5
CH-03476	동산면	조양리	247-2	신고	2199900021	공업용	80	150	30	70	2.0	1999-03-19	238.0	PEccgn	CH-5
CH-03477	동산면	조양리	249	신고	2200206161	농업용	18	50	20	20	1.0	2002-11-14	238.0	PEccgn	CH-5
CH-03478	동산면	조양리	274-1	신고	2200300275	생활용	30	100	20	20	1.0	2003-05-30	275.0	PEccgn	CH-5
CH-03479	동산면	조양리	3037	신고	2200400266	공업용	80	200	20	25	1.0	2004-10-08	210.0	PEccgn	CH-5
CH-03480	동산면	조양리	303-7	신고	2200204300	생활용	20	50	10	50	1.0	2002-11-13	214.0	PEccgn	CH-5

관정번호	읍면동	리	번지	허가형태	허가신고번호	용도	심도 (m)	구경 (mm)	양수능력	토출관직경 (mm)	펌프마력 (HP)	개발일자	표고	지질기호	소유역
CH-03481	동산면	조양리	317	신고	2200204316	생활용	20	15	5	15	0.5	2002-11-13	208.0	PCEccgn	CH-5
CH-03482	동산면	조양리	317	신고	2200204312	생활용	10	15	2	15	0.5	2002-11-13	213.0	PCEccgn	CH-5
CH-03483	동산면	조양리	32	신고	2200204342	생활용	30	50	10	25	0.5	2002-11-13	273.0	PCEccgn	CH-5
CH-03484	동산면	조양리	350	신고	2200204319	생활용	15	50	3	15	0.5	2002-11-13	159.0	PCEccgn	CH-5
CH-03485	동산면	조양리	350	신고	2200205806	생활용	18	38	5	15	0.5	2002-11-13	166.0	PCEccgn	CH-5
CH-03486	동산면	조양리	350-14	신고	2200205977	생활용	15	50	5	18	0.5	2002-11-14	162.0	PCEccgn	CH-5
CH-03487	동산면	조양리	350-18	신고	2200204302	생활용	15	50	5	15	0.5	2002-11-13	161.0	PCEccgn	CH-5
CH-03488	동산면	조양리	350-19	신고	2200205974	생활용	14	50	4	15	0.5	2002-11-14	161.0	PCEccgn	CH-5
CH-03489	동산면	조양리	350-20	신고	2200204314	농업용	25	50	5	50	1.0	2002-11-13	163.0	PCEccgn	CH-5
CH-03490	동산면	조양리	350-3	신고	2200204311	생활용	15	50	5	15	0.5	2002-11-13	162.0	PCEccgn	CH-5
CH-03491	동산면	조양리	350-6	신고	2200204301	생활용	18	50	7	15	0.5	2002-11-13	159.0	PCEccgn	CH-5
CH-03492	동산면	조양리	351	신고	2200205976	생활용	15	50	5	15	0.5	2002-11-14	160.0	PCEccgn	CH-5
CH-03493	동산면	조양리	360	신고	2200204306	생활용	15	50	10	15	1.0	2002-11-13	166.0	PCEccgn	CH-5
CH-03494	동산면	조양리	361-2	신고	2200205805	생활용	20	50	5	15	0.5	2002-11-13	158.0	PCEccgn	CH-5
CH-03495	동산면	조양리	362	신고	2200204313	생활용	15	18	7	18	0.5	2002-11-13	159.0	PCEccgn	CH-5
CH-03496	동산면	조양리	362-2	신고	2200204318	생활용	14	50	4	15	0.5	2002-11-13	163.0	PCEccgn	CH-5
CH-03497	동산면	조양리	362-4	신고	2200205975	생활용	15	50	5	15	0.5	2002-11-14	159.0	PCEccgn	CH-5
CH-03498	동산면	조양리	363	신고	2200204305	생활용	20	50	5	15	0.5	2002-11-13	166.0	PCEccgn	CH-5
CH-03499	동산면	조양리	363-15	신고	2200204308	생활용	15	50	5	15	1.0	2002-11-13	162.0	PCEccgn	CH-5
CH-03500	동산면	조양리	363-2	신고	2200205972	생활용	15	50	5	15	0.5	2002-11-14	159.0	PCEccgn	CH-5
CH-03501	동산면	조양리	369	신고	2200206179	생활용	14	50	15	15	0.5	2002-11-14	154.0	PCEccgn	CH-5
CH-03502	동산면	조양리	371	신고	2190100012	생활용	100	25	36	0	1.0	1994-01-01	156.4	PCEccgn	CH-5
CH-03503	동산면	조양리	38	신고	2200206171	생활용	5	40	1	20	0.5	2002-11-14	253.0	PCEccgn	CH-5
CH-03504	동산면	조양리	380-5	신고	2200206188	생활용	16	50	5	15	0.5	2002-11-14	156.0	PCEccgn	CH-5
CH-03505	동산면	조양리	381-1	신고	2200206193	생활용	15	50	5	15	0.5	2002-11-14	153.0	PCEpgn	CH-5
CH-03506	동산면	조양리	385	신고	2200100209	생활용	90	350	50	40	2.0	2001-09-20	181.4	PCEccgn	CH-5
CH-03507	동산면	조양리	391	신고	2200204315	농업용	22	50	13	50	1.0	2002-11-13	237.0	PCEccgn	CH-5
CH-03508	동산면	조양리	4	신고	2200206170	생활용	15	40	1	15	1.0	2002-11-14	273.0	PCEccgn	CH-5
CH-03509	동산면	조양리	44	신고	2200204321	생활용	21	40	2	20	0.5	2002-11-13	257.0	PCEccgn	CH-5
CH-03510	동산면	조양리	452	신고	2200206175	생활용	14	50	5	15	0.5	2002-11-14	153.0	PCEpgn	CH-5

관정번호	읍면동	리	번지	허가형태	허가신고번호	용도	심도 (m)	구경 (mm)	양수능력	토출관직경 (mm)	펌프마력 (HP)	개발일자	표고	지질기호	소유역
CH-03511	동산면	조양리	453	신고	2200206187	생활용	50	50	10	32	0.5	2002-11-14	153.0	PCEpgn	CH-5
CH-03512	동산면	조양리	483-1	신고	2200205791	생활용	25	50	0	15	0.5	2002-11-13		PCEpgn	CH-5
CH-03513	동산면	조양리	511	신고	2200400133	생활용	80	150	10	25	1.0	2004-04-30	148.0	PCEpgn	CH-5
CH-03514	동산면	조양리	51-1	신고	2200204320	생활용	6	40	1	15	0.5	2002-11-13	254.0	PCEccgn	CH-5
CH-03515	동산면	조양리	512	신고	2200204304	농업용	30	50	15	50	1.0	2002-11-13	157.0	PCEccgn	CH-5
CH-03516	동산면	조양리	525-2	신고	2200205792	농업용	180	150	10	15	3.5	2002-11-13	178.8	PCEpgn	CH-5
CH-03517	동산면	조양리	548-2	신고	2199600058	생활용	30	150	80	40	1.5	1996-05-18	139.0	PCEpgn	CH-5
CH-03518	동산면	조양리	548-6	신고	2200206185	생활용	30	40	15	15	2.0	2002-11-14	143.0	PCEpgn	CH-5
CH-03519	동산면	조양리	550	신고	2200206183	농업용	20	50	18	50	1.0	2002-11-14	144.0	PCEpgn	CH-5
CH-03520	동산면	조양리	550	신고	2200206184	생활용	20	50	15	15	1.0	2002-11-14	144.0	PCEpgn	CH-5
CH-03521	동산면	조양리	563-2	신고	2200206181	생활용	15	40	5	15	1.0	2002-11-14	142.0	PCEpgn	CH-5
CH-03522	동산면	조양리	567	신고	2200205994	생활용	30	30	5	30	0.5	2002-11-14	142.0	PCEpgn	CH-5
CH-03523	동산면	조양리	583-1	신고	2200205804	생활용	30	50	7	15	0.5	2002-11-13		PCEpgn	CH-5
CH-03524	동산면	조양리	584	신고	2200208681	농업용	30	50	10	15	0.5	2002-11-16		PCEpgn	CH-5
CH-03525	동산면	조양리	595	신고	2200205790	생활용	5	20	5	15	1.5	2002-11-13	143.0	PCEpgn	CH-5
CH-03526	동산면	조양리	599	신고	2200206199	생활용	35	50	7	15	1.0	2002-11-14	145.0	PCEpgn	CH-5
CH-03527	동산면	조양리	604	신고	2200206178	생활용	30	40	15	15	2.0	2002-11-14	144.0	PCEpgn	CH-5
CH-03528	동산면	조양리	611	신고	2199600034	생활용	70	200	150	50	5.0	1996-04-19	137.0	PCEpgn	CH-5
CH-03529	동산면	조양리	623	신고	2200206182	농업용	25	50	25	50	1.0	2002-11-14	137.0	PCEpgn	CH-5
CH-03530	동산면	조양리	624-1	신고	2200206180	생활용	30	40	5	15	1.0	2002-11-14	147.0	PCEpgn	CH-5
CH-03531	동산면	조양리	634	신고	2200206186	농업용	60	40	20	50	2.0	2002-11-14	139.0	PCEpgn	CH-5
CH-03532	동산면	조양리	638	신고	2200204310	농업용	18	50	20	50	1.0	2002-11-13	138.0	PCEpgn	CH-5
CH-03533	동산면	조양리	654-1	신고	2200206200	농업용	10	50	30	50	1.0	2002-11-14	139.0	PCEpgn	CH-5
CH-03534	동산면	조양리	662-7	신고	2199500048	생활용	135	200	50	32	2.0	1995-07-05	156.0	PCEpgn	CH-5
CH-03535	동산면	조양리	7	신고	2200206168	농업용	21	40	15	25	0.5	2002-11-14	262.0	PCEccgn	CH-5
CH-03536	동산면	조양리	700	신고	2200205980	생활용	30	50	2	15	0.5	2002-11-14	153.0	PCEpgn	CH-5
CH-03537	동산면	조양리	703-1	신고	2190100003	생활용	70	25	15	0	1.0	1994-01-01	155.0	PCEpgn	CH-5
CH-03538	동산면	조양리	703-2	신고	2200205978	생활용	30	50	2	15	0.5	2002-11-14	160.0	PCEpgn	CH-5
CH-03539	동산면	조양리	705-1	신고	2200206223	생활용	30	50	2	15	0.5	2002-11-14	155.0	PCEpgn	CH-5
CH-03540	동산면	조양리	705-3	신고	2200205981	생활용	30	50	2	15	0.5	2002-11-14	167.0	PCEpgn	CH-5

관정번호	읍면동	리	번지	허가형태	허가신고번호	용도	심도 (m)	구경 (mm)	양수능력	토출관직경 (mm)	펌프마력 (HP)	개발일자	표고	지질기호	소유역
CH-03541	동산면	조양리	705-3	신고	2200206204	생활용	30	50	2	15	0.5	2002-11-14	158.0	PCEpgn	CH-5
CH-03542	동산면	조양리	705-3	신고	2200207662	생활용	30	50	2	15	0.5	2002-11-16	158.0	PCEpgn	CH-5
CH-03543	동산면	조양리	706-2	신고	2200208691	생활용	33	50	4	15	1.0	2002-11-16	153.0	PCEpgn	CH-5
CH-03544	동산면	조양리	717	신고	2200204303	농업용	30	50	15	50	1.0	2002-11-13	158.0	PCEccgn	CH-5
CH-03545	동산면	조양리	717-1	신고	2200200126	농업용	100	200	130	50	5.0	2002-06-10	158.0	PCEccgn	CH-5
CH-03546	동산면	조양리	730	신고	2200400137	생활용	20	50	15	15	0.5	2004-05-03	154.0	PCEpgn	CH-5
CH-03547	동산면	조양리	766-1	신고	2200207663	생활용	30	50	2	15	0.5	2002-11-16	180.0	PCEpgn	CH-5
CH-03548	동산면	조양리	797	신고	2200206213	생활용	30	50	2	15	0.5	2002-11-14	206.0	PCEpgn	CH-5
CH-03549	동산면	조양리	816	신고	2200200480	공업용	100	250	30	40	2.0	2002-09-07	275.0	PCEpgn	CH-5
CH-03550	동산면	조양리	818	신고	2200200845	공업용	100	250	30	40	2.0	2002-09-27	272.0	PCEpgn	CH-5
CH-03551	동산면	조양리	833-1	신고	2200400113	농업용	18	50	10	15	0.3	2004-04-17	253.0	PCEpgn	CH-5
CH-03552	동산면	조양리	840	신고	2200207666	생활용	30	50	2	15	0.5	2002-11-16	218.0	PCEpgn	CH-5
CH-03553	동산면	조양리	840	신고	2200207667	농업용	30	50	2	15	0.5	2002-11-16	218.0	PCEpgn	CH-5
CH-03554	동산면	조양리	849	신고	2200206209	생활용	30	50	2	15	0.5	2002-11-14	196.0	PCEpgn	CH-5
CH-03555	동산면	조양리	856	신고	2200206207	농업용	30	50	2	15	0.5	2002-11-14	187.0	PCEpgn	CH-5
CH-03556	동산면	조양리	858	신고	2200205986	생활용	30	50	2	15	0.5	2002-11-14	183.0	PCEpgn	CH-5
CH-03557	동산면	조양리	858-2	신고	2200206000	생활용	30	50	2	15	0.5	2002-11-14	180.0	PCEpgn	CH-5
CH-03558	동산면	조양리	867	신고	2200206225	생활용	30	50	2	15	0.5	2002-11-14	208.0	PCEpgn	CH-5
CH-03559	동산면	조양리	868-1	신고	2200206214	생활용	30	50	2	15	0.5	2002-11-14	190.0	PCEpgn	CH-5
CH-03560	동산면	조양리	870-2	신고	2200206205	생활용	30	50	2	15	0.5	2002-11-14	194.0	PCEpgn	CH-5
CH-03561	동산면	조양리	876-9	신고	2200206001	생활용	30	50	2	15	0.5	2002-11-14	176.0	PCEpgn	CH-5
CH-03562	동산면	조양리	885-1	신고	2200206215	생활용	30	50	2	15	0.5	2002-11-14	183.0	PCEpgn	CH-5
CH-03563	동산면	조양리	89	신고	2200206174	생활용	6	40	1	20	0.5	2002-11-14	254.0	PCEccgn	CH-5
CH-03564	동산면	조양리	899-5	신고	2200300374	생활용	15	50	7	15	0.3	2003-09-29	171.0	PCEpgn	CH-5
CH-03565	동산면	조양리	902	신고	2200206210	생활용	30	50	2	15	0.5	2002-11-14	170.0	PCEpgn	CH-5
CH-03566	동산면	조양리	903	신고	2200400052	생활용	60	150	15	20	1.0	2004-03-04	175.0	PCEpgn	CH-5
CH-03567	동산면	조양리	905-1	신고	2200300383	생활용	15	50	7	15	0.3	2003-10-08	177.0	PCEpgn	CH-5
CH-03568	동산면	조양리	912	신고	2200206208	생활용	30	50	2	15	0.5	2002-11-14	178.0	PCEpgn	CH-5
CH-03569	동산면	조양리	920	신고	2200206201	생활용	30	50	2	15	0.5	2002-11-14	190.0	PCEpgn	CH-5
CH-03570	동산면	조양리	943	신고	2200205979	생활용	30	50	2	15	0.5	2002-11-14	165.0	PCEpgn	CH-5

관정번호	읍면동	리	번지	허가형태	허가신고번호	용도	심도 (m)	구경 (mm)	양수능력	토출관직경 (mm)	펌프마력 (HP)	개발일자	표고	지질기호	소유역
CH-03571	동산면	조양리	944-1	신고	2200206216	생활용	30	50	2	15	0.5	2002-11-14	167.0	PCEpgn	CH-5
CH-03572	동산면	조양리	944-12	신고	2200400220	생활용	17	50	5	20	0.5	2004-08-17	174.0	PCEpgn	CH-5
CH-03573	동산면	조양리	944-3	신고	2200206217	생활용	30	50	2	15	0.5	2002-11-14	169.0	PCEpgn	CH-5
CH-03574	동산면	조양리	944-5	신고	2200206202	생활용	30	50	2	15	0.5	2002-11-14	163.0	PCEpgn	CH-5
CH-03575	동산면	조양리	944-6	신고	2200205987	생활용	30	50	2	15	0.5	2002-11-14	168.0	PCEpgn	CH-5
CH-03576	동산면	조양리	947	신고	2200205989	생활용	30	50	2	15	0.5	2002-11-14	168.0	PCEpgn	CH-5
CH-03577	동산면	조양리	948	신고	2200206206	생활용	30	50	2	15	0.5	2002-11-14	168.0	PCEpgn	CH-5
CH-03578	동산면	조양리	951	신고	2200206224	생활용	30	50	2	15	0.5	2002-11-14	172.0	PCEpgn	CH-5
CH-03579	동산면	조양리	951-1	신고	2200206222	생활용	30	50	2	15	0.5	2002-11-14	272.0	PCEpgn	CH-5
CH-03580	동산면	조양리	951-1	신고	2200207665	생활용	30	50	2	15	0.5	2002-11-16	172.0	PCEpgn	CH-5
CH-03581	동산면	조양리	952	신고	2200205984	생활용	30	50	2	15	0.5	2002-11-14	168.0	PCEpgn	CH-5
CH-03582	동산면	조양리	95-2	신고	2200204322	농업용	21	40	20	20	0.5	2002-11-13	246.0	PCEccgn	CH-5
CH-03583	동산면	조양리	952-2	신고	2200205982	생활용	30	50	2	15	0.5	2002-11-14	167.0	PCEpgn	CH-5
CH-03584	동산면	조양리	953-1	신고	2200205990	생활용	30	50	2	15	0.5	2002-11-14	170.0	PCEpgn	CH-5
CH-03585	동산면	조양리	953-2	신고	2200205988	생활용	30	50	2	15	0.5	2002-11-14	170.0	PCEpgn	CH-5
CH-03586	동산면	조양리	953-4	신고	2200205992	생활용	30	50	2	15	0.5	2002-11-14	170.0	PCEpgn	CH-5
CH-03587	동산면	조양리	954-2	신고	2200208693	농업용	25	50	15	15	0.5	2002-11-16	167.0	PCEpgn	CH-5
CH-03588	동산면	조양리	983	신고	2200205991	생활용	30	50	2	15	0.5	2002-11-14	158.0	PCEpgn	CH-5
CH-03589	동산면	조양리	989-4	신고	2200206219	농업용	13	50	10	15	0.3	2002-11-14	202.0	PCEpgn	CH-5
CH-03590	동산면	조양리	989-4	신고	2200206221	농업용	15	50	50	25	0.5	2002-11-14	202.0	PCEpgn	CH-5
CH-03591	동산면	조양리	995-1	신고	2200206218	생활용	15	50	4	15	0.3	2002-11-14	178.0	PCEpgn	CH-5
CH-03592	동산면	조양리	산139-2	신고	2200205993	생활용	30	50	2	15	0.5	2002-11-14	197.0	PCEpgn	CH-5
CH-03593	동산면	조양리	산246	신고	2200206203	생활용	30	50	2	15	0.5	2002-11-14	195.0	PCEpgn	CH-5
CH-03594	동산면	조양리		신고	2200208704	공업용	13	25	10	25	0.5	2002-11-16	175.0	PCEpgn	CH-5
CH-03595	동산면	조양리		신고	2200208682	생활용	30	50	2	15	0.5	2002-11-16	157.0	PCEpgn	CH-5
CH-03596	북산면	물로리	417-2	신고	2200100186	농업용	100	250	150	50	5.0	2001-07-26	217.5	PCEkbggn	CH-9
CH-03597	북산면	부귀리	300-1	신고	2200210295	생활용	15	40	20	30	1.0	2002-11-16	222.9	PCEkbggn	CH-9
CH-03598	북산면	부귀리	306-3	신고	2200210300	생활용	25	40	20	40	1.0		250.0	am	CH-9
CH-03599	북산면	부귀리	314	신고	2200300156	농업용	20	50	40	20	0.5	2003-03-14	235.8	PCEkbggn	CH-9
CH-03600	북산면	부귀리	314	신고	2200300288	생활용	25	100	25	15	0.5	2003-06-11	236.5	PCEkbggn	CH-9

관정번호	읍면동	리	번지	허가형태	허가신고번호	용도	심도 (m)	구경 (mm)	양수능력	토출관직경 (mm)	펌프마력 (HP)	개발일자	표고	지질기호	소유역
CH-03601	북산면	부귀리	351	신고	2200210294	생활용	20	50	20	40	1.0	2002-11-16	295.0	am	CH-9
CH-03602	북산면	부귀리	372	신고	2200210293	생활용	25	40	20	20	1.0	2002-11-16	250.0	am	CH-9
CH-03603	북산면	부귀리	372	신고	2200210297	생활용	20	40	20	40	1.0	2002-11-16	250.0	am	CH-9
CH-03604	북산면	부귀리	385	신고	2200210292	생활용	25	40	20	20	1.0	2002-11-16	250.0	am	CH-9
CH-03605	북산면	부귀리	388	신고	2200210298	생활용	10	50	20	30	1.0	2002-11-16	249.9	am	CH-9
CH-03606	북산면	부귀리	398	신고	2200209282	생활용	10	50	20	15	0.5	2002-11-16	246.5	am	CH-9
CH-03607	북산면	부귀리	406-1	신고	2200210299	생활용	20	50	30	40	1.0	2002-11-16	157.2	am	CH-9
CH-03608	북산면	부귀리	408	신고	2200209281	생활용	10	50	20	15	0.5	2002-11-16	246.5	am	CH-9
CH-03609	북산면	부귀리	433-1	신고	2199900067	생활용	90	200	30	32	3.0	1999-10-11	266.0	PCEkbg	CH-9
CH-03610	북산면	부귀리	437	신고	2200210296	생활용	14	50	20	30	0.5	2002-11-16	265.7	PCEkbg	CH-9
CH-03611	북산면	부귀리		신고		생활용	200	350		999	3.0		290.8	am	CH-9
CH-03612	북산면	오항리	106-3	신고	2199600073	생활용	120	200	115	32	2.0	1996-06-18	235.0	PCEkbg	CH-9
CH-03613	북산면	오항리	206-2	신고	2200209229	생활용	30	30	10	16	0.5	2002-11-16	210.0	PCEkbg	CH-9
CH-03614	북산면	오항리	319-3	신고	2200209228	생활용	20	100	30	100	2.0	2002-11-16	250.0	PCEkbg	CH-9
CH-03615	북산면	오항리	390-8	신고	2200203850	생활용	100	40	20	40	2.0	2002-11-13	219.5	PCEkbg	CH-9
CH-03616	북산면	오항리	391-1	신고	2200209279	생활용	4	40	20	40	0.5	2002-11-16	228.5	PCEkbg	CH-9
CH-03617	북산면	오항리	424-1	신고	2200209247	생활용	24	40	20	15	1.5	2002-11-16	250.0	PCEkbg	CH-9
CH-03618	북산면	오항리	44	신고	2200100191	농업용	60	150	56	25	1.0	2001-08-20	255.0	PCEkbg	CH-9
CH-03619	북산면	오항리	488-1	신고	2200209241	생활용	24	40	20	15	0.5	2002-11-16	280.0	PCEkbg	CH-9
CH-03620	북산면	오항리	502	신고	2200209245	생활용	15	40	30	20	1.5	2002-11-16	156.9	am	CH-9
CH-03621	북산면	오항리	505	신고	2200200028	생활용	50	125	50	15	0.5	2002-03-13	255.0	am	CH-9
CH-03622	북산면	오항리	506-2	신고	2200209239	생활용	20	40	20	15	0.5	2002-11-16	260.0	am	CH-9
CH-03623	북산면	오항리	510-1	신고	2200209240	생활용	24	40	20	15	0.5	2002-11-16	265.0	am	CH-9
CH-03624	북산면	오항리	516-5	신고	2200209236	생활용	24	40	20	15	0.5	2002-11-16	255.2	am	CH-9
CH-03625	북산면	오항리	523	신고	2200100192	농업용	60	150	56	25	1.0	2001-08-20	273.5	am	CH-9
CH-03626	북산면	오항리	524-2	신고	2200209244	생활용	20	40	20	15	0.5	2002-11-16	163.5	PCEkbg	CH-9
CH-03627	북산면	오항리	526-1	신고	2200209249	생활용	20	40	20	20	0.5	2002-11-16	255.2	PCEkbg	CH-9
CH-03628	북산면	오항리	535-1	신고	2200209243	생활용	20	40	20	15	0.5	2002-11-16	261.9	am	CH-9
CH-03629	북산면	오항리	535-4	신고	2200203849	생활용	24	40	20	15	0.2	2002-11-13	155.2	am	CH-9
CH-03630	북산면	오항리	539	신고	2200209234	생활용	20	60	30	30	0.5	2002-11-16	270.0	am	CH-9

관정번호	읍면동	리	번지	허가형태	허가신고번호	용도	심도 (m)	구경 (mm)	양수능력	토출관직경 (mm)	펌프마력 (HP)	개발일자	표고	지질기호	소유역
CH-03631	북산면	오항리	540-1	신고	2200209235	생활용	30	40	20	15	0.5	2002-11-16	270.0	am	CH-9
CH-03632	북산면	오항리	550-1	신고	2200209233	생활용	20	40	30	15	0.5	2002-11-16	270.0	am	CH-9
CH-03633	북산면	오항리	550-2	신고	2200209231	생활용	20	50	20	15	0.5	2002-11-16	270.0	am	CH-9
CH-03634	북산면	오항리	585	신고	2200209242	생활용	20	40	20	15	0.5	2002-11-16	245.0	am	CH-9
CH-03635	북산면	오항리	639-2	신고	2200400059	생활용	14	50	42	15	0.5	2004-03-10	238.1	am	CH-9
CH-03636	북산면	오항리	693	신고	2200209237	생활용	24	40	20	15	0.5	2002-11-16	245.0	am	CH-9
CH-03637	북산면	오항리	865	신고	2200209238	생활용	20	40	20	15	0.5	2002-11-16	290.0	am	CH-9
CH-03638	북산면	오항리	866-1	신고	2200209250	생활용	24	40	20	15	0.5	2002-11-16	283.4	am	CH-9
CH-03639	북산면	오항리	866-2	신고	2200209248	생활용	20	40	20	15	0.5	2002-11-16	295.0	am	CH-9
CH-03640	북산면	오항리	869	신고	2200100153	농업용	100	250	150	50	10.0	2001-06-21	275.0	am	CH-9
CH-03641	북산면	오항리	870-1	신고	2200209246	생활용	20	40	30	15	1.5	2002-11-16	178.4	am	CH-9
CH-03642	북산면	오항리	914	신고	2200400005	생활용	70	170	54	32	1.0	2004-01-09	305.0	PCEkbg	CH-9
CH-03643	북산면	오항리	920	신고		농업용	100	150	90	72	2.0	1999-04-19	320.1	am	CH-9
CH-03644	북산면	조교리	153	신고	2200209252	생활용	15	50	30	25	3.0	2002-11-16	310.0	PCEkbg	CH-9
CH-03645	북산면	조교리	159	신고	2200209254	생활용	10	30	20	15	0.5	2002-11-16	325.0	PCEkbg	CH-9
CH-03646	북산면	조교리	194	신고	2200209255	생활용	17	50	20	25	0.5	2002-11-16	280.0	PCEkbg	CH-9
CH-03647	북산면	조교리	196	신고	2200209260	생활용	10	30	20	15	0.5	2002-11-16	275.0	PCEkbg	CH-9
CH-03648	북산면	조교리	219	신고	2200209258	생활용	10	30	20	15	0.5	2002-11-16	275.0	PCEkbg	CH-9
CH-03649	북산면	조교리	221	신고	2200209262	생활용	16	30	20	15	0.5	2002-11-16	280.0	PCEkbg	CH-9
CH-03650	북산면	조교리	238	신고	2200209265	생활용	20	30	20	15	0.5	2002-11-16	275.0	PCEkbg	CH-9
CH-03651	북산면	조교리	238-1	신고	2200209251	생활용	16	30	20	15	0.5	2002-11-16	260.0	PCEkbg	CH-9
CH-03652	북산면	조교리	239-1	신고	2200209266	생활용	6	30	20	15	0.5	2002-11-16	265.0	PCEkbg	CH-9
CH-03653	북산면	조교리	240	신고	2200209264	생활용	16	30	20	15	0.5	2002-11-16	265.0	PCEkbg	CH-9
CH-03654	북산면	조교리	266	신고	2200209257	생활용	15	30	20	15	0.5	2002-11-16	265.0	PCEkbg	CH-9
CH-03655	북산면	조교리	268	신고	2200209261	생활용	15	30	20	15	0.5	2002-11-16	265.0	PCEkbg	CH-9
CH-03656	북산면	조교리	298	신고	2200209232	생활용	18	30	20	15	0.5	2002-11-16	265.0	PCEkbg	CH-9
CH-03657	북산면	조교리	299	신고	2200209253	생활용	4	30	20	15	0.5	2002-11-16	265.0	PCEkbg	CH-9
CH-03658	북산면	조교리	299	신고	2200209259	생활용	15	30	20	15	0.5	2002-11-16	255.0	PCEkbg	CH-9
CH-03659	북산면	조교리	300	신고	2200209263	생활용	16	30	20	15	0.5	2002-11-16	265.0	PCEkbg	CH-9
CH-03660	북산면	조교리	309	신고	2200209256	생활용	10	30	20	15	0.5	2002-11-16	260.0	PCEkbg	CH-9

관정번호	읍면동	리	번지	허가형태	허가신고번호	용도	심도 (m)	구경 (mm)	양수능력	토출관직경 (mm)	펌프마력 (HP)	개발일자	표고	지질기호	소유역
CH-03661	북산면	조교리	323	신고	2200300232	농업용	100	150	35	25	1.0	2003-04-29	255.0	PCEkbg	CH-9
CH-03662	북산면	청평리	186	신고	2199600149	생활용	150	200	115	25	1.0	1996-11-06	224.1	Jgr	CH-9
CH-03663	북산면	청평리	211	신고	2200200206	생활용	150	250	85	40	3.0	2002-08-20		Jgr	CH-9
CH-03664	북산면	청평리	666-1	신고	2199600152	생활용	150	200	115	25	1.0	1996-11-06	189.9	Jgr	CH-9
CH-03665	북산면	청평리	667-4	신고	2199600150	생활용	120	200	115	25	1.0	1996-11-06	204.8	Jgr	CH-9
CH-03666	북산면	청평리	산184-1	신고	2199600145	생활용	150	200	187	40	3.0	1996-10-25	275.6	Jgr	CH-9
CH-03667	북산면	청평리	산188-1	신고	2190100061	생활용	126	200	30	0	2.0	1994-01-01	189.9	PCEkgr tgn	CH-9
CH-03668	북산면	청평리	산205-3	신고	2190100060	생활용	100	20	50	0	3.0	1994-01-01	198.1	Qa	CH-9
CH-03669	북산면	추곡리	138-8	신고	2200210302	생활용	25	40	20	20	0.5	2002-11-16	244.9	PCEkbg	CH-9
CH-03670	북산면	추곡리	169-12	신고	2200209222	생활용	50	50	20	32	0.5	2002-11-16	197.0	PCEkbg	CH-9
CH-03671	북산면	추곡리	187-1	신고	2200100199	농업용	30	50	80	40	0.5	2001-09-05	201.6	PCEkbg	CH-9
CH-03672	북산면	추곡리	324-1	신고	2200209276	생활용	11	20	20	20	0.5	2002-11-16	220.3	PCEkbg	CH-9
CH-03673	북산면	추곡리	328-2	신고	2200209277	생활용	23	20	20	20	0.5	2002-11-16	203.7	PCEkbg	CH-9
CH-03674	북산면	추곡리	395-1	신고	2200203854	생활용	5	50	25	20	0.5	2002-11-13	178.5	PCEkbg	CH-9
CH-03675	북산면	추곡리	401-1	신고	2200100194	농업용	60	150	56	25	1.0	2001-08-20	178.5	PCEkbg	CH-9
CH-03676	북산면	추곡리	560-3	신고	2199600121	생활용	100	200	100	32	1.0	1996-08-22	206.1	PCEkbg	CH-9
CH-03677	북산면	추곡리	562	신고	2199600158	생활용	70	200	115	32	2.0	1996-11-15	213.0	PCEkbg	CH-9
CH-03678	북산면	추곡리	571-1	신고	2199600163	농업용	100	200	100	40	2.0	1996-11-23	201.1	PCEkbg	CH-9
CH-03679	북산면	추곡리	572-2	신고	2200209224	생활용	10	25	25	15	0.3	2002-11-16	200.0	PCEkbg	CH-9
CH-03680	북산면	추곡리	572-4	신고	2200209278	생활용	6	16	20	16	0.5	2002-11-16	200.0	PCEkbg	CH-9
CH-03681	북산면	추곡리	573	신고	2200209225	생활용	15	20	25	15	0.3	2002-11-16	200.6	PCEkbg	CH-9
CH-03682	북산면	추곡리	575	신고	2200209226	생활용	15	16	18	16	0.3	2002-11-16	200.6	PCEkbg	CH-9
CH-03683	북산면	추곡리	582	신고	2200209223	생활용	6	25	25	15	0.3	2002-11-16	200.9	PCEkbg	CH-9
CH-03684	북산면	추곡리	589	신고	2200209227	생활용	20	20	25	15	0.3	2002-11-16	205.6	PCEkbg	CH-9
CH-03685	북산면	추곡리	611	신고	2200100167	농업용	80	150	80	25	1.0	2001-07-18	263.0	Jgr	CH-9
CH-03686	북산면	추곡리	618	신고	2200210290	생활용	24	50	20	30	1.0	2002-11-16	258.0	Jgr	CH-9
CH-03687	북산면	추곡리	629	신고	2200209272	농업용	25	50	30	50	1.0	2002-11-16	205.0	PCEkbg	CH-9
CH-03688	북산면	추곡리	638-12	신고		농업용	100	250	150	50	5.0	2001-07-26	204.6	PCEkbg	CH-9
CH-03689	북산면	추곡리	661	신고	2200209270	생활용	3	10	20	10	0.5	2002-11-16	217.0	PCEkbg	CH-9
CH-03690	북산면	추곡리	662-1	신고	2200300167	농업용	20	50	40	40	1.0	2003-03-24	213.7	Jgr	CH-9

관정번호	읍면동	리	번지	허가형태	허가신고번호	용도	심도 (m)	구경 (mm)	양수능력	토출관직경 (mm)	펌프마력 (HP)	개발일자	표고	지질기호	소유역
CH-03691	북산면	추곡리	672-1	신고	2200203856	농업용	60	150	30	25	1.0	2002-11-13	234.9	Jgr	CH-9
CH-03692	북산면	추곡리	674	신고	2200209271	생활용	18	50	30	50	0.5	2002-11-16	232.0	Jgr	CH-9
CH-03693	북산면	추곡리	688	신고	2200209275	농업용	2	30	20	30	1.0	2002-11-16	235.0	Jgr	CH-9
CH-03694	북산면	추곡리	688-3	신고	2200200948	생활용	60	150	60	40	2.0	2002-10-02	239.0	Jgr	CH-9
CH-03695	북산면	추곡리	694	신고	2200210289	생활용	24	50	20	25	1.0	2002-11-16	233.0	Jgr	CH-9
CH-03696	북산면	추곡리	783-14	신고	2200209274	농업용	3	30	20	30	1.0	2002-11-16	308.5	Jgr	CH-9
CH-03697	북산면	추곡리	783-9	신고	2200100119	농업용	100	150	80	30	1.0	2001-05-31	308.5	Jgr	CH-9
CH-03698	북산면	추곡리	788-1	신고	2200100170	농업용	80	150	80	25	1.0	2001-07-18	303.1	Jgr	CH-9
CH-03699	북산면	추곡리	794	신고	2200100198	농업용	80	150	80	25	1.0	2001-09-05	326.0	Jgr	CH-9
CH-03700	북산면	추곡리	802	신고	2200100169	농업용	80	150	80	25	1.0	2001-07-18	319.5	Jgr	CH-9
CH-03701	북산면	추곡리	862-1	신고	2200209273	농업용	100	50	30	100	1.0	2002-11-16	290.0	Jgr	CH-9
CH-03702	북산면	추곡리	868	신고	2200400257	생활용	20	50	50	15	0.5	2004-09-30	273.8	Jgr	CH-9
CH-03703	북산면	추곡리	904	신고	2200210291	농업용	25	50	30	50	1.0	2002-11-16	279.0	Jgr	CH-9
CH-03704	북산면	추곡리	산178-1	신고	2200209220	생활용	20	30	30	30	0.5	2002-11-16	244.9	PCEkbg	CH-9
CH-03705	북산면	추곡리		신고	2200203857	농업용	20	30	30	30	1.5	2002-11-13	245.1	Jgr	CH-9
CH-03706	사농동		122	신고	2199700124	생활용	100	200	185	50	7.5	1997-06-28	75.0	Qa	CH-2
CH-03707	사농동		122	신고	2200300149	농업용	50	200	50	25	2.0	2003-03-10	75.0	Qa	CH-2
CH-03708	사농동		139-4	신고	2200204161	생활용	20	50	20	15	0.5	2002-11-13	75.9	Qa	CH-2
CH-03709	사농동		139-4	신고	2200204162	농업용	20	50	30	30	0.5	2002-11-13	75.9	Qa	CH-2
CH-03710	사농동		139-4	신고	2200204163	농업용	20	50	30	30	0.5	2002-11-13	75.9	Qa	CH-2
CH-03711	사농동		143-1	신고	2200204174	농업용	20	50	30	30	0.5	2002-11-13	75.2	Qa	CH-2
CH-03712	사농동		143-1	신고	2200204175	농업용	20	50	30	30	0.5	2002-11-13	74.0	Qa	CH-2
CH-03713	사농동		155	신고	2200204164	농업용	20	50	30	30	0.5	2002-11-13	74.8	Qa	CH-2
CH-03714	사농동		155	신고	2200204165	농업용	20	50	30	30	0.5	2002-11-13	74.8	Qa	CH-2
CH-03715	사농동		156-1	신고	2200204259	농업용	10	50	30	30	0.5	2002-11-13	74.0	Qa	CH-2
CH-03716	사농동		156-1	신고	2200204258	농업용	10	50	30	30	0.5	2002-11-13	74.0	Qa	CH-2
CH-03717	사농동		18-3	신고	2200204256	농업용	10	50	30	30	0.5	2002-11-13	74.0	Qa	CH-2
CH-03718	사농동		188-2	신고		생활용	20	40	20	20	1.0	2002-11-13	74.9	Qa	CH-2
CH-03719	사농동		189-5	신고		농업용	10	50	30	50	1.0	2002-11-13	74.9	Qa	CH-2
CH-03720	사농동		190-1	신고	2200204159	농업용	10	40	30	30	0.5	2002-11-13	74.0	Qa	CH-2

관정번호	읍면동	리	번지	허가형태	허가신고번호	용도	심도 (m)	구경 (mm)	양수능력	토출관직경 (mm)	펌프마력 (HP)	개발일자	표고	지질기호	소유역
CH-03721	사농동		190-1	신고	2200204160	농업용	30	50	30	30	0.5	2002-11-13	74.0	Qa	CH-2
CH-03722	사농동		217-91	신고	2200204152	농업용	10	50	30	50	2.0	2002-11-13	76.5	Qa	CH-2
CH-03723	사농동		217-91	신고	2200204153	농업용	10	50	30	50	2.0	2002-11-13	77.0	Qa	CH-2
CH-03724	사농동		217-91	신고	2200204151	농업용	10	50	30	50	2.0	2002-11-13	76.5	Qa	CH-2
CH-03725	사농동		218-103	신고	2200202584	생활용	10	30	20	15	0.5	2002-10-31	77.5	Qa	CH-2
CH-03726	사농동		218-107	신고	2200204276	농업용	20	50	30	30	0.5	2002-11-13	77.0	Qa	CH-2
CH-03727	사농동		218-107	신고	2200204277	농업용	30	50	30	30	0.5	2002-11-13	77.0	Qa	CH-2
CH-03728	사농동		218-107	신고	2200204288	생활용	12	40	10	15	0.5	2002-11-13	77.5	Qa	CH-2
CH-03729	사농동		218-109	신고	2200100029	생활용	15	50	50	20	0.5	2001-01-04	77.5	Qa	CH-2
CH-03730	사농동		218-5	신고	2199800027	농업용	50	200	90	25	1.0	1998-05-25	78.0	Qa	CH-2
CH-03731	사농동		219-33	신고	2200209102	농업용	9	50	30	50	0.5	2002-11-16	77.0	Qa	CH-2
CH-03732	사농동		219-33	신고	2200209103	농업용	9	50	30	50	0.5	2002-11-16	77.0	Qa	CH-2
CH-03733	사농동		219-80	신고	2200204121	농업용	20	50	30	30	0.5	2002-11-13	77.0	Qa	CH-2
CH-03734	사농동		219-80	신고	2200204131	농업용	2	50	30	30	2.0	2002-11-13	77.0	Qa	CH-2
CH-03735	사농동		220-6	신고	2200209116		10	200	30	50	0.5	2002-11-16	77.0	Qa	CH-2
CH-03736	사농동		229-1	신고	2200209112	농업용	10	250	30	50	0.5	2002-11-16	77.0	Qa	CH-2
CH-03737	사농동		229-1	신고	2200209113	농업용	10	200	30	50	0.5	2002-11-16	77.0	Qa	CH-2
CH-03738	사농동		233-3	신고	2200204129	농업용	20	50	30	30	0.5	2002-11-13	76.0	Qa	CH-2
CH-03739	사농동		233-4	신고	2200202585	생활용	13	50	20	15	0.5	2002-10-31	77.0	Qa	CH-2
CH-03740	사농동		240-10	신고	2200204261	생활용	20	50	20	15	0.5	2002-11-13	78.0	Qa	CH-2
CH-03741	사농동		242-5	신고	2200204123	생활용	10	50	20	15	0.5	2002-11-13	78.0	Qa	CH-2
CH-03742	사농동		261	신고	2200202414	농업용	18	40	20	40	0.5	2002-10-29	77.5	Qa	CH-2
CH-03743	사농동		263	신고	2200202412	생활용	17	40	20	15	0.5	2002-10-29	77.5	Qa	CH-2
CH-03744	사농동		263-1	신고	2200202411	생활용	10	50	20	15	0.5	2002-10-29	78.0	Qa	CH-2
CH-03745	사농동		263-1	신고	2200209111	생활용	10	15	10	15	0.5	2002-11-16	78.0	Qa	CH-2
CH-03746	사농동		271-8	신고	2200209084	농업용	20	50	30	50	0.5	2002-11-16	77.0	Qa	CH-2
CH-03747	사농동		281-10	신고	2200209086	생활용	20	40	20	20	0.5	2002-11-16	77.5	Qa	CH-2
CH-03748	사농동		30-6	신고	2200209110	생활용	32	50	30	50	0.5	2002-11-16	76.0	Qa	CH-2
CH-03749	사농동		315-3	신고	2200204155	생활용	10	40	20	20	0.5	2002-11-13	77.0	Qa	CH-2
CH-03750	사농동		316-1	신고	2199400223	생활용	20	25	72	25	0.5	1994-11-11	77.0	Qa	CH-2

관정번호	읍면동	리	번지	허가형태	허가신고번호	용도	심도 (m)	구경 (mm)	양수능력	토출관직경 (mm)	펌프마력 (HP)	개발일자	표고	지질기호	소유역
CH-03751	사농동		31-8	신고	2200204233	생활용	20	30	20	15	0.5	2002-11-13	73.3	Qa	CH-2
CH-03752	사농동		32-3	신고	2200204139	생활용	10	40	20	15	0.5	2002-11-13	75.0	Qa	CH-2
CH-03753	사농동		359-5	신고	2200204154	농업용	20	40	30	30	0.5	2002-11-13	74.0	Qa	CH-2
CH-03754	사농동		36-11	신고	2200204147	생활용	8	50	30	30	0.5	2002-11-13	75.0	Qa	CH-2
CH-03755	사농동		36-12	신고	2200204146	생활용	8	50	20	15	0.5	2002-11-13	75.0	Qa	CH-2
CH-03756	사농동		36-5	신고	2200204145	생활용	8	50	20	15	0.5	2002-11-13	75.0	Qa	CH-2
CH-03757	사농동		371-5	신고	2199400227	공업용	10	40	187	40	0.5	1994-11-11	76.0	Qa	CH-2
CH-03758	사농동		371-6	신고	2199400226	생활용	7	40	187	40	0.5	1994-11-11	76.0	Qa	CH-2
CH-03759	사농동		376-1	신고	2200204156	농업용	20	50	30	30	0.5	2002-11-13	74.0	Qa	CH-2
CH-03760	사농동		376-1	신고	02-9008	농업용	9	50	30	30	0.5	2002-11-13	77.0	Qa	CH-2
CH-03761	사농동		376-2	신고	2200209106	농업용	9	50	30	50	0.5	2002-11-16	75.0	Qa	CH-2
CH-03762	사농동		377	신고	2199500011	농업용	100	150	200	32	3.0	1995-01-28	75.0	Qa	CH-2
CH-03763	사농동		41-1	신고	2200204265	생활용	20	40	20	15	0.5	2002-11-13	74.8	Qa	CH-2
CH-03764	사농동		41-2	신고	2200204266	농업용	20	50	30	30	0.5	2002-11-13	74.8	Qa	CH-2
CH-03765	사농동		431-2	신고	2200204213	농업용	30	50	30	50	1.0	2002-11-13	76.0	Qa	CH-2
CH-03766	사농동		433-2	신고	2200204295	농업용	10	50	30	30	0.5	2002-11-13	76.0	Qa	CH-2
CH-03767	사농동		437-12	신고	2200209122	생활용	10	50	20	15	0.5	2002-11-16	77.4	Qa	CH-2
CH-03768	사농동		471-5	신고	2200209088	농업용	8	50	30	50	1.0	2002-11-16	77.4	Qa	CH-2
CH-03769	사농동		471-5	신고	2200209089	농업용	8	50	30	50	1.0	2002-11-16	77.4	Qa	CH-2
CH-03770	사농동		471-5	신고	2200209087	농업용	8	50	30	50	1.0	2002-11-16	77.4	Qa	CH-2
CH-03771	사농동		472	신고	2200204242	농업용	7	75	30	50	2.0	2002-11-13	73.0	Qa	CH-2
CH-03772	사농동		472-1	신고	2200204254	농업용	6	30	30	50	2.0	2002-11-13	73.0	Qa	CH-2
CH-03773	사농동		472-1	신고	2200204255	농업용	6	60	30	50	2.0	2002-11-13	73.0	Qa	CH-2
CH-03774	사농동		479-1	신고	2200204273	농업용	30	50	30	30	1.5	2002-11-13	73.0	Qa	CH-2
CH-03775	사농동		479-2	신고	2200204243	농업용	7	50	30	50	2.0	2002-11-13	73.0	Qa	CH-2
CH-03776	사농동		48-1	신고		농업용	20	65	30	30	1.0	2002-11-13	75.0	Qa	CH-2
CH-03777	사농동		48-6	신고		생활용	10	50	30	15	0.5	2002-11-16	74.8	Qa	CH-2
CH-03778	사농동		548	신고	2200204225	농업용	20	50	30	50	1.0	2002-11-13	95.5	Qa	CH-2
CH-03779	사농동		548	신고	2200204251	농업용	20	50	30	30	0.5	2002-11-13	75.0	Qa	CH-2
CH-03780	사농동		548	신고	2200204252	농업용	10	50	20	30	0.5	2002-11-13	75.0	Qa	CH-2

관정번호	읍면동	리	번지	허가형태	허가신고번호	용도	심도 (m)	구경 (mm)	양수능력	토출관직경 (mm)	펌프마력 (HP)	개발일자	표고	지질기호	소유역
CH-03781	사농동		548	신고	2200204269	농업용	30	50	30	30	0.5	2002-11-13	75.0	Qa	CH-2
CH-03782	사농동		548	신고	2200202415	생활용	10	50	20	25	0.3	2002-10-29	80.0	Qa	CH-2
CH-03783	사농동		548	신고	2200204223	농업용	20	50	30	50	1.0	2002-11-13	75.0	Qa	CH-2
CH-03784	사농동		548	신고	2200204270	농업용	20	40	30	30	0.5	2002-11-13	75.0	Qa	CH-2
CH-03785	사농동		559	신고	2200204167	농업용	8	50	30	30	0.5	2002-11-13	75.7	Qa	CH-2
CH-03786	사농동		559	신고	2200204171	농업용	8	50	30	30	0.5	2002-11-13	75.7	Qa	CH-2
CH-03787	사농동		561	신고	2200204170	농업용	8	50	30	30	0.5	2002-11-13	75.7	Qa	CH-2
CH-03788	사농동		561	신고	2200204172	농업용	8	50	30	30	0.5	2002-11-13	75.7	Qa	CH-2
CH-03789	사농동		572	신고	2200204173	농업용	20	50	30	30	0.5	2002-11-13	75.2	Qa	CH-2
CH-03790	사농동		572	신고	2200204176	농업용	20	50	30	30	0.5	2002-11-13	75.2	Qa	CH-2
CH-03791	사농동		578	신고	2200204236	농업용	20	50	30	30	0.5	2002-11-13	75.0	Qa	CH-2
CH-03792	사농동		578	신고	2200204286	농업용	15	50	30	50	2.0	2002-11-13	75.1	Qa	CH-2
CH-03793	사농동		579	신고	2200203402	농업용	20	50	30	50	2.0	2002-11-13	75.1	Qa	CH-2
CH-03794	사농동		579	신고	2200204283	농업용	20	40	30	50	2.0	2002-11-13	75.1	Qa	CH-2
CH-03795	사농동		579	신고	2200204284	농업용	20	40	30	50	2.0	2002-11-13	75.1	Qa	CH-2
CH-03796	사농동		579	신고	2200204285	농업용	20	50	30	50	2.0	2002-11-13	75.1	Qa	CH-2
CH-03797	사농동		580	신고	2200204239	농업용	20	50	30	30	0.5	2002-11-13	75.5	Qa	CH-2
CH-03798	사농동		581	신고	2200204238	생활용	20	50	30	30	0.5	2002-11-13	73.5	Qa	CH-2
CH-03799	사농동		584-3	신고	2200204287	생활용	15	30	20	50	0.3	2002-11-13	76.0	Qa	CH-2
CH-03800	사농동		590	신고	2200204215	농업용	20	50	30	20	1.0	2002-11-13	75.0	Qa	CH-2
CH-03801	사농동		591	신고	2200204246	농업용	30	50	30	30	0.5	2002-11-13	73.3	Qa	CH-2
CH-03802	사농동		592	신고	2200204245	생활용	10	20	20	15	0.5	2002-11-13	73.3	Qa	CH-2
CH-03803	사농동		592	신고	2200204281	농업용	8	16	20	16	0.5	2002-11-13	73.3	Qa	CH-2
CH-03804	사농동		613	신고	2200209099	농업용	10	50	30	50	1.0	2002-11-16	74.2	Qa	CH-2
CH-03805	사농동		613	신고	2200209100	농업용	10	50	30	50	0.5	2002-11-16	74.2	Qa	CH-2
CH-03806	사농동		617	신고	2200204229	생활용	20	50	30	30	0.5	2002-11-13	75.8	Qa	CH-2
CH-03807	사농동		635	신고	2200300410	농업용	18	100	60	50		2003-10-28	95.0	Qa	CH-2
CH-03808	사농동		642	신고	2199800029	생활용	20	50	36	25	1.0	1998-05-25	76.0	Qa	CH-2
CH-03809	사농동		644	신고	2199900059	농업용	100	200	140	40	3.0	1999-09-04	78.0	Qa	CH-2
CH-03810	사농동		644	신고	2199800028	농업용	20	50	36	25	1.0	1998-05-25	76.0	Qa	CH-2

관정번호	읍면동	리	번지	허가형태	허가신고번호	용도	심도 (m)	구경 (mm)	양수능력	토출관직경 (mm)	펌프마력 (HP)	개발일자	표고	지질기호	소유역
CH-03811	사농동		655	신고	2200209101	농업용	9	50	30	50	0.5	2002-11-16	76.0	Qa	CH-2
CH-03812	사농동		656	신고	2200204148	농업용	30	30	30	30	0.5	2002-11-13	76.0	Qa	CH-2
CH-03813	사농동		656	신고	2200204149	농업용	30	50	30	30	0.5	2002-11-13	70.0	Qa	CH-2
CH-03814	사농동		669	신고	2200204134	농업용	9	50	30	30	0.5	2002-11-13	75.0	Qa	CH-2
CH-03815	사농동		684	신고	2200204141	농업용	8	50	30	50	2.0	2002-11-13	75.0	Qa	CH-2
CH-03816	사농동		703	신고	2200204143	농업용	8	50	30	50	2.0	2002-11-13	75.0	Qa	CH-2
CH-03817	사농동		704	신고	2200204142	농업용	8	50	30	50	2.0	2002-11-13	75.0	Qa	CH-2
CH-03818	사농동		712	신고	2200209117	농업용	10	200	30	50	0.5	2002-11-16	70.0	Qa	CH-2
CH-03819	사농동		716	신고	2200204278	농업용	8	50	30	20	0.5	2002-11-13	72.0	Qa	CH-2
CH-03820	사농동		717	신고	2200204231	농업용	20	50	30	30	0.5	2002-11-13	76.0	Qa	CH-2
CH-03821	사농동		718	신고	2200203858	농업용	30	50	30	30	0.5	2002-11-13	76.0	Qa	CH-2
CH-03822	사농동		718	신고	2200204292	농업용	30	50	30	30	0.5	2002-11-13	76.0	Qa	CH-2
CH-03823	사농동		720-1	신고	2200204158	농업용	6	50	30	30	0.5	2002-11-13	70.0	Qa	CH-2
CH-03824	사농동		733	신고	2200204230	농업용	20	50	30	30	0.5	2002-11-13	76.0	Qa	CH-2
CH-03825	사농동		74	신고	2200204244	농업용	7	50	30	50	2.0	2002-11-13	74.0	Qa	CH-2
CH-03826	사농동		742-1	신고		농업용	9	50	30	50	2.0	2002-11-13	74.8	Qa	CH-2
CH-03827	사농동		742-2	신고		농업용	9	50	30	50	2.0	2002-11-13	74.8	Qa	CH-2
CH-03828	사농동		753	신고		농업용	9	50	30	50	2.0	2002-11-13	75.8	Qa	CH-2
CH-03829	사농동		754	신고		농업용	9	50	30	50	2.0	2002-11-13	75.8	Qa	CH-2
CH-03830	사농동		757-1	신고		농업용	6	50	30	30	0.5	2002-11-13	75.8	Qa	CH-2
CH-03831	사농동		757-2	신고		농업용	20	50	30	30	0.5	2002-11-13	75.8	Qa	CH-2
CH-03832	사농동		759	신고		농업용	5	50	30	30	0.5	2002-11-13	75.2	Qa	CH-2
CH-03833	사농동		760	신고		농업용	16	50	30	30	0.5	2002-11-13	75.2	Qa	CH-2
CH-03834	사농동		760	신고		생활용	35	25	20	15	0.5	2002-11-13	75.2	Qa	CH-2
CH-03835	사농동		763-2	신고		농업용	20	50	30	50	1.0	2002-11-13	74.9	Qa	CH-2
CH-03836	사농동		763-3	신고		농업용	20	5	30	50	1.0	2002-11-13	74.9	Qa	CH-2
CH-03837	사농동		766	신고		농업용	20	50	30	30	0.5	2002-11-13	74.1	Qa	CH-8
CH-03838	사농동		766	신고	2200204240	농업용	55	50	30	30	0.5	2002-11-13	75.0	Qa	CH-2
CH-03839	사농동		772	신고	2200209091	농업용	7	50	30	50	1.0	2002-11-16	74.2	Qa	CH-8
CH-03840	사농동		778-2	신고	2200204125	생활용	10	50	30	30	0.5	2002-11-13	74.2	Qa	CH-2

관정번호	읍면동	리	번지	허가형태	허가신고번호	용도	심도 (m)	구경 (mm)	양수능력	토출관직경 (mm)	펌프마력 (HP)	개발일자	표고	지질기호	소유역
CH-03841	사농동		778-2	신고	2200204127	농업용	10	50	30	30	0.5	2002-11-13	74.2	Qa	CH-2
CH-03842	사농동		778-3	신고	2200209120	농업용	10	50	30	15	0.5	2002-11-16	74.2	Qa	CH-2
CH-03843	사농동		778-3	신고	2200204138	생활용	10	50	30	15	0.5	2002-11-13	74.2	Qa	CH-2
CH-03844	사농동		778-3	신고	2200204226	생활용	20	40	20	15	0.5	2002-11-13	74.2	Qa	CH-2
CH-03845	사농동		778-3	신고	2200209119	농업용	10	50	20	15	0.5	2002-11-16	74.2	Qa	CH-2
CH-03846	사농동		778-6	신고	2200204126	농업용	10	50	30	30	0.5	2002-11-13	74.2	Qa	CH-2
CH-03847	사농동		784	신고	2200204144	농업용	8	50	20	15	0.5	2002-11-13	74.2	Qa	CH-2
CH-03848	사농동		786-3	신고	2200209094	농업용	7	50	30	50	1.0	2002-11-16	74.2	Qa	CH-2
CH-03849	사농동		787	신고	2200209092	농업용	7	50	30	50	1.0	2002-11-16	74.1	Qa	CH-2
CH-03850	사농동		787	신고	2200209093	농업용	7	50	30	50	1.0	2002-11-16	74.2	Qa	CH-2
CH-03851	사농동		792	신고	2200204257	농업용	10	50	30	30	0.5	2002-11-13	74.2	Qa	CH-2
CH-03852	사농동		792	신고	2200204260	농업용	10	50	30	30	0.5	2002-11-13	74.2	Qa	CH-2
CH-03853	사농동		796	신고	2200209098	농업용	7	50	30	50	1.0	2002-11-16	75.0	Qa	CH-2
CH-03854	사농동		798	신고	2200204118	농업용	81	50	30	30	0.5	2002-11-13	74.0	Qa	CH-2
CH-03855	사농동		805	신고	2200209096	농업용	7	50	30	50	2.0	2002-11-16	75.7	Qa	CH-2
CH-03856	사농동		808-4	신고	2200204248	농업용	20	40	30	30	0.5	2002-11-13	75.2	Qa	CH-2
CH-03857	사농동		808-4	신고	2200204249	농업용	10	40	30	30	0.5	2002-11-13	75.2	Qa	CH-2
CH-03858	사농동		808-4	신고	2200204280	농업용	9	50	30	50	2.0	2002-11-13	75.0	Qa	CH-2
CH-03859	사농동		808-6	신고	2200204250	농업용	20	50	30	30	0.5	2002-11-13	75.2	Qa	CH-2
CH-03860	사농동		808-6	신고	2200204279	농업용	9	50	30	50	2.0	2002-11-13	75.0	Qa	CH-2
CH-03861	사농동		82	신고	2199400084	생활용	100	200	150	40	3.0	1994-11-08	73.5	Qa	CH-2
CH-03862	사농동		99-21	신고	2200100219	생활용	100	150	70	20	1.0	2001-10-09	77.0	Qa	CH-2
CH-03863	사북면	가일리	160-4	신고	2200210376	생활용	20	20	7	15	0.5	2002-11-16	103.7	Qa	CH-1
CH-03864	사북면	가일리	191-1	신고	2200300194	농업용	25	50	10	40	0.5	2003-04-03	102.8	Qa	CH-1
CH-03865	사북면	가일리	195-1	신고	2200210379	생활용	30	20	7	15	1.0	2002-11-16	107.0	Qa	CH-1
CH-03866	사북면	가일리	197	신고	2200400191	생활용	80	125	10	20	1.0	2004-06-25	125.0	PCEks	CH-1
CH-03867	사북면	가일리	278	신고	2200203862	생활용	10	40	10	15	0.5	2002-11-13	105.9	Qa	CH-1
CH-03868	사북면	가일리	278-1	신고	2200210380	생활용	20	50	5	15	1.0	2002-11-16	120.0	Qa	CH-1
CH-03869	사북면	가일리	83	신고	2200210377	생활용	22	16	7	15	0.5	2002-11-16	173.6	PCEks	CH-1
CH-03870	사북면	고성리	121	신고	2200210561	생활용	5	50	7	15	0.5	2002-11-18	145.0	PCEkgr tgn	CH-1

관정번호	읍면동	리	번지	허가형태	허가신고번호	용도	심도 (m)	구경 (mm)	양수능력	토출관직경 (mm)	펌프마력 (HP)	개발일자	표고	지질기호	소유역
CH-03871	사북면	고성리	137	신고	2200210479	생활용	15	30	10	16	0.5	2002-11-16	189.4	Jgr	CH-1
CH-03872	사북면	고성리	140	신고	2200210464	생활용	15	32	10	16	0.5	2002-11-16	162.5	Jgr	CH-1
CH-03873	사북면	고성리	165	신고	2200300107	생활용	60	125	15	20	1.0	2003-01-13	162.5	Jgr	CH-1
CH-03874	사북면	고성리	173	신고	2200210465	생활용	22	30	10	15	0.5	2002-11-16	161.9	Jgr	CH-1
CH-03875	사북면	고성리	195	신고	2200210480	생활용	25	30	10	16	0.5	2002-11-16	174.0	Jgr	CH-1
CH-03876	사북면	고성리	240	신고	2200200924	생활용	16	50	10	50	0.5	2002-10-01	155.0	Jgr	CH-1
CH-03877	사북면	고성리	244	신고	2200210482	생활용	27	20	10	16	0.5	2002-11-16	148.4	Jgr	CH-1
CH-03878	사북면	고성리	246	신고	2200210483	생활용	25	30	10	16	0.5	2002-11-16	148.4	Jgr	CH-1
CH-03879	사북면	고성리	249	신고	2200300421	생활용	20	50	30	50	1.0	2003-11-06	155.0	Jgr	CH-1
CH-03880	사북면	고성리	282	신고	2200210484	생활용	17	20	10	16	0.5	2002-11-16	155.0	Jgr	CH-1
CH-03881	사북면	고성리	300	신고	2200210473	생활용	70	30	10	15	0.5	2002-11-16	155.0	Jgr	CH-1
CH-03882	사북면	고성리	303	신고	2200210472	생활용	80	30	10	15	0.5	2002-11-16	150.0	Jgr	CH-1
CH-03883	사북면	고성리	304	신고	2200210476	생활용	20	30	10	16	0.5	2002-11-16	144.9	Jgr	CH-1
CH-03884	사북면	고성리	305-1	신고	2199600162	생활용	100	200	20	32	3.0	1996-11-20	144.9	Jgr	CH-1
CH-03885	사북면	고성리	305-1	신고	2200210423	생활용	16	50	20	30	1.0	2002-11-16	144.9	Jgr	CH-1
CH-03886	사북면	고성리	310-2	신고	2200210486	생활용	20	30	10	15	0.5	2002-11-16	150.0	Jgr	CH-1
CH-03887	사북면	고성리	310-2	신고	2200210485	생활용	26	30	10	16	0.5	2002-11-16	150.0	Jgr	CH-1
CH-03888	사북면	고성리	315	신고	2200210467	생활용	15	30	10	16	0.5	2002-11-16	152.1	Jgr	CH-1
CH-03889	사북면	고성리	318	신고	2200210469	생활용	29	30	10	16	0.5	2002-11-16	155.5	Jgr	CH-1
CH-03890	사북면	고성리	322-1	신고	2200210468	생활용	31	30	10	16	0.5	2002-11-16	135.0	Jgr	CH-1
CH-03891	사북면	고성리	322-3	신고	2200210466	생활용	28	30	10	15	0.5	2002-11-16	155.5	Jgr	CH-1
CH-03892	사북면	고성리	334-2	신고	2200100264	생활용	29	150	10	15	0.5	2001-10-25	131.9	Jgr	CH-1
CH-03893	사북면	고성리	338	신고	2200210471	생활용	28	30	10	16	0.5	2002-11-16	150.0	Jgr	CH-1
CH-03894	사북면	고성리	338	신고	2200210474	생활용	20	30	10	16	0.5	2002-11-16	149.9	Jgr	CH-1
CH-03895	사북면	고성리	359	신고	2199700115	생활용	100	200	20	32	1.0	1997-06-17	121.9	Jgr	CH-1
CH-03896	사북면	고성리	36-1	신고	2200203925	생활용	15	20	8	16	0.5	2002-11-13	210.0	Jgr	CH-1
CH-03897	사북면	고성리	364	신고	2200210427	생활용	20	32	10	16	0.5	2002-11-16	148.4	Jgr	CH-1
CH-03898	사북면	고성리	36-6	신고	2200203921	생활용	32	20	8	16	0.5	2002-11-13	219.5	Jgr	CH-1
CH-03899	사북면	고성리	388	신고	2200210393	농업용	20	50	30	50	0.5	2002-11-16	147.1	Jgr	CH-1
CH-03900	사북면	고성리	392	신고	2200210394	생활용	32	50	30	50	0.5	2002-11-16	150.0	Jgr	CH-1

관정번호	읍면동	리	번지	허가형태	허가신고번호	용도	심도 (m)	구경 (mm)	양수능력	토출관직경 (mm)	펌프마력 (HP)	개발일자	표고	지질기호	소유역
CH-03901	사북면	고성리	406	신고	2200210395	농업용	30	50	20	15	0.5	2002-11-16	157.4	Jgr	CH-1
CH-03902	사북면	고성리	420	신고	2200210366	생활용	8	50	20	15	0.5	2002-11-16	130.0	PCEkgr tgn	CH-1
CH-03903	사북면	고성리	424	신고	2200210364	농업용	30	50	50	50	0.5	2002-11-16	139.3	PCEkgr tgn	CH-1
CH-03904	사북면	고성리	45-1	신고	2200203932	생활용	9	16	10	16	0.5	2002-11-13	192.0	Jgr	CH-1
CH-03905	사북면	고성리	477	신고	2200210390	생활용	15	50	20	15	0.5	2002-11-16	175.0	PCEkgr tgn	CH-1
CH-03906	사북면	고성리	478-3	신고	2200202291	생활용	30	40	10	15	0.5	2002-10-29	167.1	PCEkgr tgn	CH-1
CH-03907	사북면	고성리	516	신고	2200210396	농업용	7	50	30	50	0.5	2002-11-16	150.0	PCEkgr tgn	CH-1
CH-03908	사북면	고성리	518	신고	2200210388	농업용	6	50	20	15	0.5	2002-11-16	146.6	PCEkgr tgn	CH-1
CH-03909	사북면	고성리	523	신고	2200210387	생활용	7	50	20	50	0.5	2002-11-16	139.3	PCEkgr tgn	CH-1
CH-03910	사북면	고성리	523-1	신고	2200210365	농업용	33	50	20	50	0.5	2002-11-16	134.3	PCEkgr tgn	CH-1
CH-03911	사북면	고성리	559	신고	2200209203	생활용	23	20	10	16	0.5	2002-11-16	156.5	Jgr	CH-1
CH-03912	사북면	고성리	566	신고	2200209210	생활용	16	30	10	16	0.5	2002-11-16	162.5	Jgr	CH-1
CH-03913	사북면	고성리	566-1	신고	2200202286	공업용	30	35	10	20	0.5	2002-10-29	122.6	PCEkgr tgn	CH-1
CH-03914	사북면	고성리	57	신고	2200203923	생활용	19	20	8	16	0.5	2002-11-13	175.0	Jgr	CH-1
CH-03915	사북면	고성리	61	허가	1200500004	생활용	1200	200	400	65	40.0	2005-04-12		Jgr	CH-1
CH-03916	사북면	고성리	644	신고	2200210392	생활용	25	50	30	50	0.5	2002-11-16	127.0	Jgr	CH-1
CH-03917	사북면	고성리	650	신고	2200100151	농업용	100	250	150	50	10.0	2001-06-21	124.9	PCEkgr tgn	CH-1
CH-03918	사북면	고성리	722-3	신고	2200210470	생활용	10	30	10	16	0.5	2002-11-16	155.5	Jgr	CH-1
CH-03919	사북면	고성리	82	신고	2200203924	생활용	12	16	2	16	0.5	2002-11-13	177.0	Jgr	CH-1
CH-03920	사북면	고성리	829	신고	2200210384	농업용	50	50	15	50	0.5	2002-11-16	117.6	PCEkgr tgn	CH-1
CH-03921	사북면	고성리	837	신고	2200210389	농업용	7	50	30	50	0.5	2002-11-16	113.1	Qa	CH-1
CH-03922	사북면	고성리	86	신고	2200209202	생활용	20	40	10	16	0.5	2002-11-16	175.0	Jgr	CH-1
CH-03923	사북면	고성리	88	신고	2200210419	생활용	20	32	10	16	0.5	2002-11-16	180.2	Jgr	CH-1
CH-03924	사북면	고성리	89-1	신고	2200209198	생활용	26	40	10	20	0.5	2002-11-16	180.0	Jgr	CH-1
CH-03925	사북면	고성리	93-1	신고	2200203930	생활용	30	20	10	16	0.5	2002-11-13	175.0	Jgr	CH-1
CH-03926	사북면	고성리	94	신고	2200203931	생활용	23	20	10	16	0.7	2002-11-13	175.0	Jgr	CH-1
CH-03927	사북면	고탄리	126-1	신고	2190100067	생활용	80	32	15	2	2.0	1994-01-01	115.0	Qa	CH-1
CH-03928	사북면	고탄리	126-1	신고	2200100001	생활용	50	200	10	32	1.0	2001-01-04	109.0	Qa	CH-1
CH-03929	사북면	고탄리	134-3	신고	2199700085	공업용	100	200	30	32	1.0	1997-05-16	115.0	Qa	CH-1
CH-03930	사북면	고탄리	472-1	신고	2199600164	생활용	150	200	50	40	2.0	1996-11-27	115.0	PCEks	CH-1

관정번호	읍면동	리	번지	허가형태	허가신고번호	용도	심도 (m)	구경 (mm)	양수능력	토출관직경 (mm)	펌프마력 (HP)	개발일자	표고	지질기호	소유역
CH-03931	사북면	고탄리	473-10	신고	2200100013	생활용	100	250	10	25	1.0	2001-01-04	123.0	PCEks	CH-1
CH-03932	사북면	고탄리	532-1	신고	2199700144	생활용	150	200	40	32	3.0	1997-09-09	125.0	PCEks	CH-1
CH-03933	사북면	고탄리	545	신고	2200100270	생활용	45	200	80	40	2.0	2001-10-25	140.0	PCEks	CH-1
CH-03934	사북면	고탄리	550	신고	2200300262	생활용	100	150	10	15	1.0	2003-05-21	125.0	PCEks	CH-1
CH-03935	사북면	고탄리	552	신고	2200200033	생활용	150	200	50	32	2.0	2002-03-16	135.0	PCEks	CH-1
CH-03936	사북면	고탄리	산17	신고	2199700092	생활용	100	150	50	40	1.0	1997-05-26	250.0	PCEkgr tgn	CH-1
CH-03937	사북면	고탄리	산50-3	신고	2199500057	생활용	100	200	40	32	2.0	1995-08-04	160.0	PCEks	CH-1
CH-03938	사북면	송암리	130-4	신고	2200203869	생활용	10	40	10	15	0.5	2002-11-13	130.0	PCEkgr tgn	CH-1
CH-03939	사북면	송암리	140	신고	2200210564	생활용	18	40	5	15	0.5	2002-11-18	137.4	PCEkgr tgn	CH-1
CH-03940	사북면	송암리	147	신고	2199600096	농업용	200	250	150	50	10.0	1996-07-12	143.4	PCEkgr tgn	CH-1
CH-03941	사북면	송암리	241	신고	2200400120	생활용	20	50	20	15	0.5	2004-04-21	138.2	PCEkgr tgn	CH-1
CH-03942	사북면	송암리	247	신고	2200203868	생활용	15	50	10	15	0.5	2002-11-13	185.0	PCEks	CH-1
CH-03943	사북면	송암리	257	신고	2200210511	생활용	17	50	5	15	0.5	2002-11-18	140.0	PCEkgr tgn	CH-1
CH-03944	사북면	송암리	257	신고	2200210586	생활용	13	50	5	15	0.5	2002-11-18	145.0	PCEkgr tgn	CH-1
CH-03945	사북면	송암리	269-2	신고	2200210508	생활용	15	50	5	15	0.5	2002-11-18	165.0	PCEks	CH-1
CH-03946	사북면	송암리	358-2	신고	2200100335	농업용	100	250	150	50	5.0	2001-12-07	127.7	PCEkgr tgn	CH-1
CH-03947	사북면	송암리	427	신고	2199600097	농업용	200	250	200	50	10.0	1996-07-12	120.0	PCEkgr tgn	CH-1
CH-03948	사북면	송암리	433-1	신고	2200210504	생활용	20	40	7	15	0.5	2002-11-18	115.0	Qa	CH-1
CH-03949	사북면	송암리	451	신고	2200210569	생활용	15	40	5	15	0.5	2002-11-18	110.0	Qa	CH-1
CH-03950	사북면	송암리	479	신고	2200210574	생활용	10	40	5	15	0.5	2002-11-18	106.1	Qa	CH-1
CH-03951	사북면	송암리	500	신고	2199600098	농업용	200	250	200	50	10.0	1996-07-12	110.0	Qa	CH-1
CH-03952	사북면	송암리	503	신고	2200210567	생활용	10	40	7	15	0.5	2002-11-18	110.0	Qa	CH-1
CH-03953	사북면	송암리	509-2	신고	2200210568	생활용	120	100	7	15	0.5	2002-11-18	115.0	Qa	CH-1
CH-03954	사북면	송암리	509-2	신고	2200210568	생활용	120	100	7	15	0.5	2002-11-18	115.0	Qa	CH-1
CH-03955	사북면	송암리	511	신고	2200210584	생활용	4	40	5	15	0.5	2002-11-18	111.9	Qa	CH-1
CH-03956	사북면	송암리	511-2	신고	2200210585	생활용	3	40	6	15	0.5	2002-11-18	111.9	Qa	CH-1
CH-03957	사북면	송암리	512	신고	2200210571	생활용	10	40	6	15	0.5	2002-11-18	110.0	Qa	CH-1
CH-03958	사북면	송암리	513	신고	2200210624	생활용	4	40	5	15	0.5	2002-11-18	110.0	Qa	CH-1
CH-03959	사북면	송암리	523	신고	2200210577	생활용	5	50	5	15	0.5	2002-11-18	117.1	Qa	CH-1
CH-03960	사북면	송암리	529	신고	2200210576	생활용	13	40	7	15	0.5	2002-11-18	115.0	Qa	CH-1

관정번호	읍면동	리	번지	허가형태	허가신고번호	용도	심도 (m)	구경 (mm)	양수능력	토출관직경 (mm)	펌프마력 (HP)	개발일자	표고	지질기호	소유역
CH-03961	사북면	송암리	530	신고	2200210575	생활용	10	40	5	15	0.5	2002-11-18	115.0	Qa	CH-1
CH-03962	사북면	송암리	546	신고	2200210573	생활용	2	40	6	15	0.5	2002-11-18	117.1	Qa	CH-1
CH-03963	사북면	송암리	55	신고	2200210563	생활용	20	50	5	15	0.5	2002-11-18	155.0	PCEkgr tgn	CH-1
CH-03964	사북면	송암리	550	신고	2200210582	생활용	20	50	7	15	0.5	2002-11-18	123.4	Qa	CH-1
CH-03965	사북면	송암리	56	신고	2200210562	생활용	21	50	6	15	0.5	2002-11-18	160.0	PCEkgr tgn	CH-1
CH-03966	사북면	송암리	59	신고	2200210572	생활용	10	40	5	15	0.5	2002-11-18	115.0	Qa	CH-1
CH-03967	사북면	송암리	594-5	신고	2200210579	생활용	20	50	6	15	0.5	2002-11-18	131.8	PCEkgr tgn	CH-1
CH-03968	사북면	송암리	605	신고	2200210509	생활용	10	50	5	15	0.5	2002-11-18	150.0	PCEks	CH-1
CH-03969	사북면	송암리	607	신고	2200210506	생활용	20	50	7	15	0.5	2002-11-18	131.8	PCEkgr tgn	CH-1
CH-03970	사북면	송암리	632	신고	2200210620	생활용	20	50	7	15	0.5	2002-11-18	140.0	PCEkgr tgn	CH-1
CH-03971	사북면	송암리	636	신고	2200202293	생활용	8	45	15	30	1.5	2002-10-29	145.0	PCEkgr tgn	CH-1
CH-03972	사북면	송암리	653-3	신고	2200210507	생활용	22	50	5	15	0.5	2002-11-18	170.0	PCEkgr tgn	CH-1
CH-03973	사북면	송암리	661	신고	2200210580	생활용	10	40	5	15	0.5	2002-11-18	160.0	PCEkgr tgn	CH-1
CH-03974	사북면	송암리	685-1	신고	2200000018	농업용	100	250	140	50	5.0	2000-03-16	137.3	PCEkgr tgn	CH-1
CH-03975	사북면	송암리	701-3	신고	2200100230	농업용	100	250	150	50	5.0	2001-10-19	127.2	Qa	CH-1
CH-03976	사북면	송암리	702-4	신고	2200400201	농업용	30	50	10	16	0.5	2004-07-06	150.0	PCEkgr tgn	CH-1
CH-03977	사북면	송암리	75	신고	2200210510	생활용	13	50	6	15	0.5	2002-11-18	151.8	PCEkgr tgn	CH-1
CH-03978	사북면	송암리	84	신고	2200210560	생활용	5	50	6	15	0.5	2002-11-18	177.1	PCEkgr tgn	CH-1
CH-03979	사북면	신포리	221-2	신고	2200203881	생활용	5	80	3	15	0.5	2002-11-13	105.8	Qa	CH-1
CH-03980	사북면	신포리	224-2	신고	2200203870	생활용	4	30	10	15	0.5	2002-11-13	106.2	Qa	CH-1
CH-03981	사북면	신포리	240	신고	2200203859	농업용	5	50	20	50	1.0	2002-11-13	116.9	Qa	CH-1
CH-03982	사북면	신포리	244-3	신고	2200204262	생활용	18	50	10	15	0.5	2002-11-13	119.2	Qa	CH-1
CH-03983	사북면	신포리	246-1	신고	2200203883	생활용	10	32	16	28	3.0	2002-11-13	119.0	Qa	CH-1
CH-03984	사북면	신포리	256-5	신고	2200210449	농업용	7	100	8	25	0.5	2002-11-16	120.6	Qa	CH-1
CH-03985	사북면	신포리	301	신고	2200202292	생활용	40	50	8	15	0.5	2002-10-29	106.2	Qa	CH-1
CH-03986	사북면	신포리	314-2	신고	2200210349	생활용	7	32	10	16	0.5	2002-11-16	111.8	PCEkbgn	CH-1
CH-03987	사북면	신포리	322	신고	2190100034	생활용	100	32	36	0	2.0	1904-01-01	109.2	PCEkbgn	CH-1
CH-03988	사북면	신포리	326-11	신고	2200203872	생활용	4	30	10	15	0.5	2002-11-13	116.3	PCEkbgn	CH-1
CH-03989	사북면	신포리	329	신고	2200210430	생활용	3	50	10	15	0.5	2002-11-16	121.3	PCEkbgn	CH-1
CH-03990	사북면	신포리	330-23	신고	2200203886	생활용	6	50	10	15	0.5	2002-11-13	116.3	PCEkbgn	CH-1

관정번호	읍면동	리	번지	허가형태	허가신고번호	용도	심도 (m)	구경 (mm)	양수능력	토출관직경 (mm)	펌프마력 (HP)	개발일자	표고	지질기호	소유역
CH-03991	사북면	신포리	330-29	신고	2200202268	생활용	15	50	10	15	0.5	2002-10-29	125.4	PCEkbg	CH-1
CH-03992	사북면	신포리	330-32	신고	2200209200	생활용	20	25	10	15	0.5	2002-11-16	116.4	Qa	CH-1
CH-03993	사북면	신포리	330-5	신고	2200203871	생활용	30	50	10	15	0.5	2002-11-13	127.4	PCEkbg	CH-1
CH-03994	사북면	신포리	330-58	신고	2200210361	생활용	5	30	10	15	0.5	2002-11-16	127.4	PCEkbg	CH-1
CH-03995	사북면	신포리	330-67	신고	2200203879	생활용	10	40	10	15	0.5	2002-11-13	127.4	PCEkbg	CH-1
CH-03996	사북면	신포리	331-1	신고	2200209208	생활용	20	30	10	15	0.5	2002-11-16	125.1	PCEkbg	CH-1
CH-03997	사북면	신포리	331-1	신고	2200209206	생활용	4	30	10	15	0.5	2002-11-16	121.3	PCEkbg	CH-1
CH-03998	사북면	신포리	331-1	신고	2200209207	생활용	6	30	10	15	0.3	2002-11-16	121.3	PCEkbg	CH-1
CH-03999	사북면	신포리	332-3	신고	2200210505	생활용	5	30	5	15	0.5	2002-11-18	125.4	PCEkbg	CH-1
CH-04000	사북면	신포리	333-3	신고	2200209204	생활용	20	32	10	16	0.5	2002-11-16	121.3	PCEkbg	CH-1
CH-04001	사북면	신포리	337-5	신고	2200210591	농업용	7	250	15	15	2.0	2002-11-18	119.2	PCEkbg	CH-1
CH-04002	사북면	신포리	383-4	신고	2200203877	생활용	18	40	10	20	0.5	2002-11-13	120.6	PCEkbg	CH-1
CH-04003	사북면	신포리	394	신고	2200203876	생활용	20	30	10	25	0.5	2002-11-13	120.6	PCEkbg	CH-1
CH-04004	사북면	신포리	395-4	신고	2200100240	생활용	40	40	10	15	0.5	2001-10-25	118.0	PCEks	CH-1
CH-04005	사북면	신포리	395-4	신고	2200203873	생활용	5	50	10	15	0.5	2002-11-13	118.0	PCEks	CH-1
CH-04006	사북면	신포리	398-5	신고	2200100243	생활용	12	20	20	20	0.5	2001-10-25	118.0	PCEks	CH-1
CH-04007	사북면	신포리	413-3	신고	2200400325	생활용	100	200	10	32	0.5	2004-12-13	118.2	PCEkbg	CH-1
CH-04008	사북면	신포리	413-3	신고	2200400296	생활용	100	200	30	32	1.0	2004-11-10	118.2	PCEks	CH-1
CH-04009	사북면	신포리	420-4	신고	2200203884	생활용	20	40	10	15	0.5	2002-11-13	125.0	PCEks	CH-1
CH-04010	사북면	신포리	425	신고	2200200901	생활용	44	200	50	150	2.0	2002-10-01	150.0	PCEkbg	CH-1
CH-04011	사북면	신포리	429	신고	2200210375	생활용	21	50	5	15	0.5	2002-11-16	160.0	PCEkbg	CH-1
CH-04012	사북면	신포리	461-2	신고	2200210447	생활용	7	32	2	15	0.5	2002-11-16	130.0	PCEkbg	CH-1
CH-04013	사북면	신포리	463-4	신고	2200210448	생활용	7	30	3	20	0.5	2002-11-16	125.0	PCEkbg	CH-1
CH-04014	사북면	신포리	470-5	신고	2200210440	생활용	7	35	3	20	0.5	2002-11-16	130.0	PCEkbg	CH-1
CH-04015	사북면	신포리	470-6	신고	2200210446	생활용	8	35	4	20	0.5	2002-11-16	130.0	PCEkbg	CH-1
CH-04016	사북면	신포리	472-3	신고	2200210451	생활용	8	50	3	15	0.5	2002-11-16	130.0	PCEkbg	CH-1
CH-04017	사북면	신포리	472-7	신고	2200210443	생활용	6	25	2	15	0.5	2002-11-16	130.0	PCEkbg	CH-1
CH-04018	사북면	신포리	473	신고	2200210438	농업용	7	200	15	30	1.0	2002-11-16	130.0	PCEkbg	CH-1
CH-04019	사북면	신포리	475-1	신고	2200210441	생활용	6	32	2	15	0.5	2002-11-16	135.0	PCEkbg	CH-1
CH-04020	사북면	신포리	481-1	신고	2200210437	생활용	6	32	3	15	0.5	2002-11-16	135.0	PCEkbg	CH-1

관정번호	읍면동	리	번지	허가형태	허가신고번호	용도	심도 (m)	구경 (mm)	양수능력	토출관직경 (mm)	펌프마력 (HP)	개발일자	표고	지질기호	소유역
CH-04021	사북면	신포리	485-2	신고	2200210442	생활용	6	32	2	20	0.5	2002-11-16	122.5	PCEkbgn	CH-1
CH-04022	사북면	신포리	495-1	신고	2200300201	농업용	80	250	150	50	5.0	2003-04-08	145.0	PCEkbgn	CH-1
CH-04023	사북면	신포리	496-1	신고	2200210452	생활용	7	50	3	20	0.5	2002-11-16	130.0	PCEkbgn	CH-1
CH-04024	사북면	신포리	556	신고	2200209214	생활용	6	35	3	20	0.5	2002-11-16	143.0	PCEkbgn	CH-1
CH-04025	사북면	신포리	558	신고	2200209212	생활용	7	50	4	20	0.5	2002-11-16	145.0	PCEkbgn	CH-1
CH-04026	사북면	신포리	562	신고	2200209213	생활용	8	35	5	20	0.8	2002-11-16	150.0	PCEkbgn	CH-1
CH-04027	사북면	신포리	566	신고	2200210454	생활용	7	35	3	20	0.5	2002-11-16	150.0	PCEkbgn	CH-1
CH-04028	사북면	신포리	585-2	신고	2200100189	생활용	93	200	50	50	15.0	2001-08-06	142.0	PCEkbgn	CH-1
CH-04029	사북면	신포리	592-1	신고	2200400326	생활용	17	50	12	15	0.5	2004-12-13	146.0	PCEkbgn	CH-1
CH-04030	사북면	오탄리	12-1	신고	2200203897	생활용	10	25	10	15	0.5	2002-11-13	125.0	PCEkbgn	CH-1
CH-04031	사북면	오탄리	148-1	신고	2200203913	농업용	18	60	20	50	1.0	2002-11-13	225.8	Jga	CH-1
CH-04032	사북면	오탄리	172	신고	2190100062	생활용	100	25	10	0	2.0	1994-01-01	116.2	Jga	CH-1
CH-04033	사북면	오탄리	192-3	신고	2200203976	농업용	15	20	10	15	0.3	2002-11-13	212.3	Jga	CH-1
CH-04034	사북면	오탄리	192-9	신고	2200203910	생활용	13	25	10	15	0.5	2002-11-13	200.0	Jga	CH-1
CH-04035	사북면	오탄리	198-1	신고	2200203914	농업용	30	25	15	20	1.0	2002-11-13	115.0	Jga	CH-1
CH-04036	사북면	오탄리	20-1	신고	2199600089	농업용	70	200	150	40	3.0	1996-07-08	120.1	Jga	CH-1
CH-04037	사북면	오탄리	212	신고	2200203896	생활용	15	20	10	15	0.3	2002-11-13	215.0	Jga	CH-1
CH-04038	사북면	오탄리	224	신고	2200203369	농업용	25	23	10	10	2.0	2002-11-13	220.0	Jga	CH-1
CH-04039	사북면	오탄리	239-2	신고	2200203887	생활용	20	20	15	15	0.3	2002-11-13	230.0	Jga	CH-1
CH-04040	사북면	오탄리	239-2	신고	2200210338	농업용	18	25	20	16	0.5	2002-11-16	230.0	Jga	CH-1
CH-04041	사북면	오탄리	240-5	신고	2199800041	생활용	100	200	100	40	3.0	1998-09-16	240.0	Jga	CH-1
CH-04042	사북면	오탄리	260	신고	2200300255	생활용	80	200	30	40	5.0	2003-05-19	240.0	Jga	CH-1
CH-04043	사북면	오탄리	266-3	신고	2200100150	농업용	100	250	150	50	10.0	2001-06-21	215.0	Jga	CH-1
CH-04044	사북면	오탄리	315-1	신고	2200203890	농업용	12	25	20	20	1.0	2002-11-13	192.0	Jga	CH-1
CH-04045	사북면	오탄리	32-4	신고	2200203962	농업용	13	25	10	20	0.5	2002-11-13	131.5	Jga	CH-1
CH-04046	사북면	오탄리	325-1	신고	2200200128	농업용	100	200	120	50	7.5	2002-06-10	175.0	Jga	CH-1
CH-04047	사북면	오탄리	388-4	신고	2200203965	농업용	6	40	20	15	0.2	2002-11-13	162.0	Jga	CH-1
CH-04048	사북면	오탄리	388-4	신고	2200203965	농업용	6	40	20	15	0.2	2002-11-13	157.0	Jga	CH-1
CH-04049	사북면	오탄리	395-2	신고	2200203889	생활용	20	50	10	15	0.5	2002-11-13	165.0	Jga	CH-1
CH-04050	사북면	오탄리	407-5	신고	2200203967	농업용	18	40	10	30	0.5	2002-11-13	175.0	Jga	CH-1

관정번호	읍면동	리	번지	허가형태	허가신고번호	용도	심도 (m)	구경 (mm)	양수능력	토출관직경 (mm)	펌프마력 (HP)	개발일자	표고	지질기호	소유역
CH-04051	사북면	오탄리	498	신고	2200203901	생활용	10	40	10	15	0.2	2002-11-13	185.0	Jga	CH-1
CH-04052	사북면	오탄리	511	신고	2200200903	생활용	30	40	9	15	0.5	2002-10-01	162.0	Jga	CH-1
CH-04053	사북면	오탄리	538-3	신고	2200210382	생활용	45	30	7	15	1.0	2002-11-16	166.5	PCEkbg	CH-1
CH-04054	사북면	오탄리	549	신고	2200203900	생활용	20	30	10	15	0.5	2002-11-13	175.0	PCEkbg	CH-1
CH-04055	사북면	오탄리	556-10	신고	2200210593	생활용	70	30	5	25	0.5	2002-11-18	160.0	PCEkbg	CH-1
CH-04056	사북면	오탄리	563-3	신고	2200300311	생활용	30	50	35	15	0.5	2003-06-30	200.0	PCEkbg	CH-1
CH-04057	사북면	오탄리	564-4	신고	2200203916	생활용	20	30	10	15	0.5	2002-11-13	155.0	PCEkbg	CH-1
CH-04058	사북면	오탄리	580-1	신고	2200203891	생활용	20	40	8	15	0.5	2002-11-13	225.0	PCEkbg	CH-1
CH-04059	사북면	오탄리	594	신고	2200203920	생활용	20	40	8	15	0.5	2002-11-13	325.0	PCEkbg	CH-1
CH-04060	사북면	오탄리	612	신고	2200203902	생활용	20	50	10	15	0.5	2002-11-13	235.0	PCEkbg	CH-1
CH-04061	사북면	오탄리	639-1	신고	2200203912	농업용	20	50	15	30	0.5	2002-11-13	215.0	PCEkbg	CH-1
CH-04062	사북면	오탄리	65-5	신고	2200203893	생활용	20	30	10	15	0.5	2002-11-13	234.9	PCEkbg	CH-1
CH-04063	사북면	오탄리	664	신고	2200203919	생활용	20	40	8	15	0.5	2002-11-13	180.0	PCEkbg	CH-1
CH-04064	사북면	오탄리	679-3	신고	2199700142	생활용	150	200	40	32	2.0	1997-07-16	213.0	PCEkbg	CH-1
CH-04065	사북면	오탄리	696	신고	2200202267	생활용	30	50	30	20	0.5	2002-10-29	160.0	PCEkbg	CH-1
CH-04066	사북면	오탄리	697-1	신고	2200203908	농업용	20	50	15	30	0.5	2002-11-13	180.0	PCEkbg	CH-1
CH-04067	사북면	오탄리	707	신고	2199700049	생활용	80	125	30	32	2.0	1997-03-29	160.0	PCEkbg	CH-1
CH-04068	사북면	오탄리	739	신고	2200210431	생활용	12	30	10	15	0.5	2002-11-16	177.2	PCEkbg	CH-1
CH-04069	사북면	오탄리	747	신고	2199700149	생활용	240	150	90	40	7.5	1997-09-29	225.0	PCEkbg	CH-1
CH-04070	사북면	오탄리	791	신고	2200200127	농업용	100	200	130	50	5.0	2002-06-10	205.0	PCEkbg	CH-1
CH-04071	사북면	오탄리	80-1	신고	2200203961	농업용	11	25	10	20	0.5	2002-11-13	170.0	Jga	CH-1
CH-04072	사북면	오탄리	817-2	신고	2200203374	생활용	20	40	10	15	0.5	2002-11-13	234.9	PCEkbg	CH-1
CH-04073	사북면	오탄리	829-8	신고	2200203918	생활용	20	40	10	15	0.5	2002-11-13	200.0	PCEkbg	CH-1
CH-04074	사북면	오탄리	833	신고	2200203906	생활용	20	50	15	30	0.5	2002-11-13	195.0	PCEkbg	CH-1
CH-04075	사북면	오탄리	90	신고	2200203963	생활용	10	20	30	15	0.3	2002-11-13	194.0	Jga	CH-1
CH-04076	사북면	원평리	121-5	신고	2200210409	생활용	20	50	5	15	0.5	2002-11-16	106.1	PCEkbg	CH-1
CH-04077	사북면	원평리	164	신고	2200203952	생활용	20	30	10	15	0.5	2002-11-13	104.3	PCEkbg	CH-1
CH-04078	사북면	원평리	216	신고	2200203379	생활용	20	30	8	15	0.5	2002-11-13	104.8	Qa	CH-1
CH-04079	사북면	원평리	224-1	신고	2200203378	생활용	20	40	10	15	0.5	2002-11-13	104.8	Qa	CH-1
CH-04080	사북면	원평리	240-1	신고	2200000077	생활용	100	200	20	25	1.0	2000-09-04	104.5	Qa	CH-1

관정번호	읍면동	리	번지	허가형태	허가신고번호	용도	심도 (m)	구경 (mm)	양수능력	토출관직경 (mm)	펌프마력 (HP)	개발일자	표고	지질기호	소유역
CH-04081	사북면	원평리	254-2	신고	2200203377	생활용	10	40	10	15	0.5	2002-11-13	132.9	Qa	CH-1
CH-04082	사북면	원평리	371-1	신고	2200203972	생활용	15	40	10	15	0.5	2002-11-13	110.0	PCEkbg	CH-1
CH-04083	사북면	원평리	37-2	신고	2200203968	생활용	20	30	10	15	0.5	2002-11-13	108.9	Qa	CH-1
CH-04084	사북면	원평리	373-1	신고	2200203885	생활용	10	30	10	15	0.5	2002-11-13	105.8	PCEkbg	CH-1
CH-04085	사북면	원평리	377-3	신고	2200203973	생활용	10	30	8	15	0.5	2002-11-13	110.0	PCEkbg	CH-1
CH-04086	사북면	원평리	405-1	신고	2200203970	생활용	20	30	8	15	0.5	2002-11-13	106.3	Qa	CH-1
CH-04087	사북면	원평리	422-1	신고	2200203951	생활용	20	40	10	15	0.5	2002-11-13	103.5	Qa	CH-1
CH-04088	사북면	원평리	443	신고	2200200200	생활용	75	300	100	100	7.5	2002-08-17	114.7	Qa	CH-1
CH-04089	사북면	원평리	450-1	신고	2200203954	생활용	20	40	10	15	0.5	2002-11-13	116.7	PCEkbg	CH-1
CH-04090	사북면	원평리	46-2	신고	2200203960	생활용	20	30	10	15	0.5	2002-11-13	108.8	Qa	CH-1
CH-04091	사북면	원평리	472	신고	2200203380	생활용	20	50	10	15	0.5	2002-11-13	135.2	PCEkbg	CH-1
CH-04092	사북면	원평리	472-3	신고	2200210336	생활용	12	32	5	16	0.5	2002-11-16	129.5	PCEkbg	CH-1
CH-04093	사북면	원평리	475-1	신고	2200203955	생활용	20	40	10	15	0.5	2002-11-13	132.8	PCEkbg	CH-1
CH-04094	사북면	원평리	480-1	신고	2200203975	생활용	20	40	10	15	0.5	2002-11-13	130.2	PCEkbg	CH-1
CH-04095	사북면	원평리	486-1	신고	2200300241	생활용	20	50	10	15	0.5	2003-05-06	119.5	PCEkbg	CH-1
CH-04096	사북면	원평리	486-1	신고	2200203957	생활용	10	40	10	15	0.5	2002-11-13	124.1	PCEkbg	CH-1
CH-04097	사북면	원평리	487-4	신고	2200210619	생활용	21	50	5	15	0.5	2002-11-18	124.1	PCEkbg	CH-1
CH-04098	사북면	원평리	508-1	신고	2200203948	생활용	20	30	10	15	0.5	2002-11-13	117.2	PCEkbg	CH-1
CH-04099	사북면	원평리	508-2	신고	2200203974	생활용	20	40	10	15	0.5	2002-11-13	117.2	PCEkbg	CH-1
CH-04100	사북면	원평리	516-4	신고	2200203382	생활용	20	40	10	15	0.5	2002-11-13	117.2	PCEkbg	CH-1
CH-04101	사북면	원평리	596-1	신고	2200203971	생활용	20	30	10	15	0.5	2002-11-13	116.6	PCEkbg	CH-1
CH-04102	사북면	원평리	64-2	신고	2200203376	생활용	10	40	10	15	0.5	2002-11-13	106.0	Qa	CH-1
CH-04103	사북면	인람리	133	신고	2200210341	생활용	26	40	5	15	0.5	2002-11-16	164.0	PCEkgr tgn	CH-1
CH-04104	사북면	인람리	136-2	신고	2200210344	생활용	20	40	10	20	0.5	2002-11-16	159.0	PCEkgr tgn	CH-1
CH-04105	사북면	인람리	139	신고	2200210340	생활용	30	30	40	15	0.5	2002-11-16	159.8	PCEkgr tgn	CH-1
CH-04106	사북면	인람리	140-1	신고	2200210345	농업용	20	40	20	40	1.5	2002-11-16	164.0	PCEkgr tgn	CH-1
CH-04107	사북면	인람리	155	신고	2200202288	농업용	30	50	20	30	0.5	2002-10-29	158.0	PCEkgr tgn	CH-1
CH-04108	사북면	인람리	155	신고	2200210339	생활용	20	40	10	15	0.5	2002-11-16	158.0	PCEkgr tgn	CH-1
CH-04109	사북면	인람리	166	신고	2200202289	농업용	30	40	20	20	0.5	2002-10-29	145.0	PCEkgr tgn	CH-1
CH-04110	사북면	인람리	166-4	신고		농업용	20	50	20	50	0.5	2004-06-21	147.0	PCEkgr tgn	CH-1

관정번호	읍면동	리	번지	허가형태	허가신고번호	용도	심도 (m)	구경 (mm)	양수능력	토출관직경 (mm)	펌프마력 (HP)	개발일자	표고	지질기호	소유역
CH-04111	사북면	인람리	175	신고	2200210359	생활용	30	32	10	16	1.0	2002-11-16	140.0	PCEkgr tgn	CH-1
CH-04112	사북면	인람리	186	신고	2200203861	생활용	30	40	20	12	0.5	2002-11-13	135.0	PCEkgr tgn	CH-1
CH-04113	사북면	인람리	219	신고	2200200923	농업용	15	32	10	15	0.5	2002-10-01	125.0	PCEkgr tgn	CH-1
CH-04114	사북면	인람리	220	신고	2200210343	생활용	18	50	10	25	0.5	2002-11-16	109.0	PCEkgr tgn	CH-1
CH-04115	사북면	인람리	233	신고	2200210342	농업용	12	40	10	40	0.5	2002-11-16	105.0	PCEkgr tgn	CH-1
CH-04116	사북면	인람리	275-3	신고	2200210401	생활용	18	50	10	25	0.5	2002-11-16	105.4	Qa	CH-1
CH-04117	사북면	인람리	306	신고	2200210414	생활용	20	50	10	25	0.5	2002-11-16	115.0	Qa	CH-1
CH-04118	사북면	인람리	311	신고	2200210403	생활용	20	50	10	25	0.5	2002-11-16	105.0	Qa	CH-1
CH-04119	사북면	인람리	311-2	신고	2200210348	생활용	12	50	10	20	0.5	2002-11-16	115.0	Qa	CH-1
CH-04120	사북면	인람리	93-1	신고	2200210399	생활용	20	50	10	25	0.5	2002-11-16	110.0	Qa	CH-1
CH-04121	사북면	인람리	93-1	신고	2200210400	생활용	15	30	10	15	0.5	2002-11-16	107.0	Qa	CH-1
CH-04122	사북면	지암리	127-7	신고	2200210415	생활용	20	50	10	25	0.5	2002-11-16	125.1	PCEkgr tgn	CH-1
CH-04123	사북면	지암리	137	신고	2199600067	생활용	100	200	20	32	2.0	1996-06-05	125.0	Qa	CH-1
CH-04124	사북면	지암리	169-1	신고	2200100237	생활용	30	50	20	20	0.5	2001-10-25	134.2	PCEkgr tgn	CH-1
CH-04125	사북면	지암리	2-15	신고	2199500027	생활용	100	165	15	20	1.0	1995-03-29	105.0	Qa	CH-1
CH-04126	사북면	지암리	231-5	신고	2200210490	농업용	25	50	20	50	0.5	2002-11-16	146.8	PCEkbggn	CH-1
CH-04127	사북면	지암리	261-1	신고	2200203939	생활용	24	50	10	20	0.5	2002-11-13	144.0	PCEkbggn	CH-1
CH-04128	사북면	지암리	289-1	신고	2200203937	생활용	6	25	10	15	0.3	2002-11-13	150.1	PCEkbggn	CH-1
CH-04129	사북면	지암리	317	신고	2200203936	농업용	8	50	20	25	0.5	2002-11-13	156.3	PCEkbggn	CH-1
CH-04130	사북면	지암리	320	신고	2200203938	농업용	8	50	20	50	0.5	2002-11-13	158.2	PCEkbggn	CH-1
CH-04131	사북면	지암리	388-5	신고	2200210413	생활용	20	50	10	25	0.5	2002-11-16	170.0	PCEkbggn	CH-1
CH-04132	사북면	지암리	40	신고	2199600177	생활용	80	150	30	25	1.0	1996-12-20	139.9	PCEkgr tgn	CH-1
CH-04133	사북면	지암리	408	신고	2200210407	생활용	5	50	10	25	0.5	2002-11-16	156.2	Qa	CH-1
CH-04134	사북면	지암리	4-1	신고	2200100307	생활용	5	25	2	25	0.5	2001-10-25	104.5	Qa	CH-1
CH-04135	사북면	지암리	413-1	신고	2200203941	생활용	15	50	10	15	0.5	2002-11-13	156.2	Qa	CH-1
CH-04136	사북면	지암리	422-1	신고	2199600160	농업용	200	150	125	50	10.0	1996-11-15	156.9	PCEkbggn	CH-1
CH-04137	사북면	지암리	438-7	신고	2200210421	생활용	20	50	10	20	0.5	2002-11-16	170.0	Qa	CH-1
CH-04138	사북면	지암리	440	신고	2200210478	생활용	14	30	5	15	0.5	2002-11-16	170.0	Qa	CH-1
CH-04139	사북면	지암리	445-11	신고	2200210416	생활용	7	40	10	20	0.5	2002-11-16	173.1	PCEkbggn	CH-1
CH-04140	사북면	지암리	445-5	신고	2200210420	생활용	20	30	10	15	0.5	2002-11-16	173.1	PCEkbggn	CH-1

관정번호	읍면동	리	번지	허가형태	허가신고번호	용도	심도 (m)	구경 (mm)	양수능력	토출관직경 (mm)	펌프마력 (HP)	개발일자	표고	지질기호	소유역
CH-04141	사북면	지암리	445-6	신고	2200210424	생활용	45	32	10	16	0.5	2002-11-16	173.1	PCEkbgn	CH-1
CH-04142	사북면	지암리	445-8	신고	2200210425	생활용	15	30	10	15	0.5	2002-11-16	173.1	PCEkbgn	CH-1
CH-04143	사북면	지암리	445-9	신고	2200203943	생활용	10	50	10	15	0.5	2002-11-13	173.1	PCEkbgn	CH-1
CH-04144	사북면	지암리	498	신고	2200400119	생활용	100	150	20	20	1.0	2004-04-21	265.0	PCEkbgn	CH-1
CH-04145	사북면	지암리	509	신고	2200400010	생활용	120	150	30	25	1.0	2004-01-20	258.4	PCEkbgn	CH-1
CH-04146	사북면	지암리	527-3	신고	2200300185	생활용	100	150	10	15	0.5	2003-04-01	245.0	PCEkbgn	CH-1
CH-04147	사북면	지암리	60-5	신고	2200210429	생활용	20	30	10	15	0.5	2002-11-16	142.1	PCEkgr tgn	CH-1
CH-04148	사북면	지암리	680-3	신고	2200210489	생활용	21	15	5	15	0.5	2002-11-16	157.3	PCEkbgn	CH-1
CH-04149	사북면	지암리	68-1	신고	2200200922	생활용	3	15	5	15	0.5	2002-10-01	108.0	Qa	CH-1
CH-04150	사북면	지암리	683-5	신고	2200209199	생활용	21	15	5	15	0.5	2002-11-16	152.4	PCEkbgn	CH-1
CH-04151	사북면	지암리	산5	신고	2199600157	농업용	200	150	150	50	10.0	1996-11-15	275.0	PCEkbgn	CH-1
CH-04152	사북면	지암리	산5	신고	2199900019	생활용	150	200	30	25	3.0	1999-03-13	330.0	PCEkbgn	CH-1
CH-04153	사북면	지촌리	100-3	신고	2200209205	생활용	20	30	10	15	0.5	2002-11-16	143.2	PCEks	CH-1
CH-04154	사북면	지촌리	107	신고	2200210599	생활용	10	50	5	15	0.5	2002-11-18	130.0	PCEks	CH-1
CH-04155	사북면	지촌리	112-2	신고	2200210597	생활용	10	50	6	15	0.5	2002-11-18	113.1	PCEks	CH-1
CH-04156	사북면	지촌리	152-2	신고	2200210610	생활용	20	50	5	15	0.5	2002-11-18	118.0	PCEks	CH-1
CH-04157	사북면	지촌리	155-1	신고	2200210601	생활용	10	50	6	15	0.5	2002-11-18	125.0	PCEks	CH-1
CH-04158	사북면	지촌리	156-3	신고	2200200930	생활용	25	15	7	15	0.5	2002-10-01	115.0	PCEks	CH-1
CH-04159	사북면	지촌리	159	신고	2200210614	생활용	10	50	7	15	0.5	2002-11-18	123.0	PCEks	CH-1
CH-04160	사북면	지촌리	20	신고	2200210368	생활용	21	50	5	15	0.5	2002-11-16	107.5	Qa	CH-1
CH-04161	사북면	지촌리	22	신고	2200210501	생활용	10	50	6	15	0.5	2002-11-18	107.5	Qa	CH-1
CH-04162	사북면	지촌리	23	신고	2200210499	생활용	10	50	6	15	0.5	2002-11-18	107.5	Qa	CH-1
CH-04163	사북면	지촌리	23-1	신고	2200200925	생활용	6	20	9	20	0.5	2002-10-01	107.5	Qa	CH-1
CH-04164	사북면	지촌리	238-3	신고	2200200920	생활용	10	50	10	15	0.5	2002-10-01	140.0	PCEks	CH-1
CH-04165	사북면	지촌리	239	신고	2200210312	생활용	15	50	10	25	0.5	2002-11-16	110.0	PCEks	CH-1
CH-04166	사북면	지촌리	240-2	신고	2200210370	생활용	20	50	6	15	0.5	2002-11-16	125.0	PCEks	CH-1
CH-04167	사북면	지촌리	28-7	신고	2200210372	농업용	170	300	15	50	1.0	2002-11-16	109.5	PCEks	CH-1
CH-04168	사북면	지촌리	29-15	신고	2200200927	생활용	8	25	10	20	0.5	2002-10-01	107.5	Qa	CH-1
CH-04169	사북면	지촌리	303	신고	2200210319	생활용	6	50	10	25	0.5	2002-11-16	110.0	PCEks	CH-1
CH-04170	사북면	지촌리	303-3	신고	2200210459	생활용	5	32	10	16	0.5	2002-11-16	103.1	PCEks	CH-1

관정번호	읍면동	리	번지	허가형태	허가신고번호	용도	심도 (m)	구경 (mm)	양수능력	토출관직경 (mm)	펌프마력 (HP)	개발일자	표고	지질기호	소유역
CH-04171	사북면	지촌리	321-2	신고	2200203944	생활용	6	32	10	15	0.5	2002-11-13	114.8	PCEks	CH-1
CH-04172	사북면	지촌리	323	신고	2200210321	생활용	8	50	10	25	0.5	2002-11-16	115.0	PCEks	CH-1
CH-04173	사북면	지촌리	326-2	신고	2200400097	생활용	70	150	20	15	0.5	2004-04-09	104.8	PCEks	CH-1
CH-04174	사북면	지촌리	329	신고	2200210327	생활용	20	40	10	20	0.5	2002-11-16	114.8	PCEks	CH-1
CH-04175	사북면	지촌리	330	신고	2200210320	생활용	8	50	10	25	0.5	2002-11-16	110.3	PCEks	CH-1
CH-04176	사북면	지촌리	334	신고	2200210331	생활용	10	32	10	10	0.5	2002-11-16	115.0	PCEks	CH-1
CH-04177	사북면	지촌리	335-1	신고	2200200931	생활용	3	15	10	15	0.5	2002-10-01	110.0	PCEks	CH-1
CH-04178	사북면	지촌리	335-3	신고	2200200917	생활용	7	32	7	15	0.5	2002-10-01	115.0	PCEks	CH-1
CH-04179	사북면	지촌리	340-1	신고	2200210358	생활용	20	50	10	25	0.5	2002-11-16	125.0	PCEks	CH-1
CH-04180	사북면	지촌리	342-1	신고	2200203391	농업용	8	250	15	30	1.5	2002-11-13	114.3	PCEks	CH-1
CH-04181	사북면	지촌리	344-1	신고	2200210458	생활용	7	32	10	16	0.5	2002-11-16	116.8	PCEks	CH-1
CH-04182	사북면	지촌리	344-3	신고	2200210307	생활용	8	50	10	25	0.5	2002-11-16	118.0	PCEks	CH-1
CH-04183	사북면	지촌리	344-5	신고	2200200933	생활용	20	50	10	15	0.5	2002-10-01	116.8	PCEks	CH-1
CH-04184	사북면	지촌리	344-5	신고	2200209218	생활용	8	32	10	16	1.0	2002-11-16	116.0	PCEks	CH-1
CH-04185	사북면	지촌리	352	신고	2200210356	농업용	20	50	20	50	0.5	2002-11-16	114.0	PCEks	CH-1
CH-04186	사북면	지촌리	357-2	신고	2200210461	생활용	4	32	10	16	0.5	2002-11-16	115.0	PCEks	CH-1
CH-04187	사북면	지촌리	358	신고	2200210322	생활용	5	50	10	25	0.5	2002-11-16	110.0	PCEks	CH-1
CH-04188	사북면	지촌리	382	신고	2200210355	생활용	10	40	10	20	0.5	2002-11-16	116.0	PCEks	CH-1
CH-04189	사북면	지촌리	39-9	신고	2200210367	생활용	20	50	6	15	0.5	2002-11-16	107.5	Qa	CH-1
CH-04190	사북면	지촌리	42-2	신고	2200210500	생활용	10	50	5	15	0.5	2002-11-18	107.5	Jga	CH-1
CH-04191	사북면	지촌리	429	신고	2190100043	생활용	100	25	15	0	1.0	1994-01-01	114.2	PCEks	CH-1
CH-04192	사북면	지촌리	432-1	신고	2200300397	생활용	120	200	30	40	3.0	2003-10-16	135.0	PCEks	CH-1
CH-04193	사북면	지촌리	45	신고	2200210598	생활용	10	50	7	15	0.5	2002-11-18	115.0	PCEks	CH-1
CH-04194	사북면	지촌리	459	신고	2200210433	생활용	70	100	20	15	1.0	2002-11-16	140.0	PCEks	CH-1
CH-04195	사북면	지촌리	487-3	신고	2200203946	생활용	4	2	8	15	0.5	2002-11-13	112.0	PCEks	CH-1
CH-04196	사북면	지촌리	491-1	신고	2200200158	생활용	30	50	30	20	0.5	2002-07-09	124.8	PCEks	CH-1
CH-04197	사북면	지촌리	518-2	신고	2200210434	생활용	10	45	10	20	0.5	2002-11-16	107.0	PCEks	CH-1
CH-04198	사북면	지촌리	526-2	신고	2200209217	생활용	7	32	10	16	0.5	2002-11-16	115.0	PCEks	CH-1
CH-04199	사북면	지촌리	526-3	신고	2200210317	생활용	15	50	10	25	0.5	2002-11-16	115.0	PCEks	CH-1
CH-04200	사북면	지촌리	530	신고	2200210315	생활용	18	50	10	25	0.5	2002-11-16	120.0	PCEks	CH-1

관정번호	읍면동	리	번지	허가형태	허가신고번호	용도	심도 (m)	구경 (mm)	양수능력	토출관직경 (mm)	펌프마력 (HP)	개발일자	표고	지질기호	소유역
CH-04201	사북면	지촌리	534-2	신고	2200210314	생활용	13	50	10	25	0.5	2002-11-16	125.0	PCEks	CH-1
CH-04202	사북면	지촌리	548-1	신고	2200210432	생활용	20	30	10	15	0.5	2002-11-16	130.0	PCEks	CH-1
CH-04203	사북면	지촌리	552	신고	2200210328	생활용	6	40	20	20	1.0	2002-11-16	114.0	PCEks	CH-1
CH-04204	사북면	지촌리	557-4	신고	2200210325	생활용	7	50	10	25	0.5	2002-11-16	116.0	PCEks	CH-1
CH-04205	사북면	지촌리	559-5	신고	2200200932	생활용	6	40	10	15	0.5	2002-10-01	120.0	PCEks	CH-1
CH-04206	사북면	지촌리	559-8	신고	2200210457	생활용	10	32	10	16	0.5	2002-11-16	120.0	PCEks	CH-1
CH-04207	사북면	지촌리	560-3	신고	2200210350	생활용	11	50	10	25	0.5	2002-11-16	125.0	PCEks	CH-1
CH-04208	사북면	지촌리	561-4	신고	2200210352	생활용	8	50	10	25	0.5	2002-11-16	125.0	PCEks	CH-1
CH-04209	사북면	지촌리	562-1	신고	2200210304	농업용	10	32	10	32	0.5	2002-11-16	135.0	PCEks	CH-1
CH-04210	사북면	지촌리	563	신고	2200210334	생활용	20	50	10	26	0.5	2002-11-16	120.0	PCEks	CH-1
CH-04211	사북면	지촌리	563	신고	2200210329	생활용	10	50	10	25	0.5	2002-11-16	120.0	PCEks	CH-1
CH-04212	사북면	지촌리	563	신고	2200210308	생활용	8	50	10	25	0.5	2002-11-16	120.0	PCEks	CH-1
CH-04213	사북면	지촌리	563-1	신고	2200210311	생활용	18	50	10	25	0.5	2002-11-16	132.5	PCEks	CH-1
CH-04214	사북면	지촌리	563-12	신고	2200200934	농업용	20	50	10	15	0.5	2002-10-01	127.5	PCEks	CH-1
CH-04215	사북면	지촌리	563-2	신고	2200210305	생활용	7	50	10	25	0.5	2002-11-16	120.0	Jga	CH-1
CH-04216	사북면	지촌리	563-2	신고	2200210357	생활용	11	50	10	25	0.5	2002-11-16	115.0	PCEks	CH-1
CH-04217	사북면	지촌리	566	신고	2200210310	생활용	10	50	10	25	0.5	2002-11-16	140.2	PCEks	CH-1
CH-04218	사북면	지촌리	567	신고	2200210309	생활용	10	50	10	25	0.5	2002-11-16	143.2	PCEks	CH-1
CH-04219	사북면	지촌리	580-1	신고	2200209216	생활용	5	32	10	16	0.5	2002-11-16	104.0	PCEks	CH-1
CH-04220	사북면	지촌리	580-2	신고	2200210323	생활용	7	40	10	20	0.5	2002-11-16	114.0	PCEks	CH-1
CH-04221	사북면	지촌리	86-2	신고	2200210369	생활용	21	50	6	15	0.5	2002-11-16	120.0	PCEks	CH-1
CH-04222	사북면	지촌리	94-5	신고	2200210600	생활용	10	50	7	15	0.5	2002-11-18	130.0	PCEks	CH-1
CH-04223	사북면	지촌리	95	신고	2200200162	생활용	21	30	10	15	0.3	2002-07-18	120.0	PCEks	CH-1
CH-04224	사북면	지촌리	96	신고	2200200107	생활용	20	50	15	15	0.5	2002-05-17	135.0	PCEks	CH-1
CH-04225	삼천동		102	신고	2199600045	생활용	100	150	115	32	1.0	1996-04-30	112.0	Jgr	CH-2
CH-04226	삼천동		145	신고	2199600023	생활용	100	200	80	32	1.0	1996-03-25	88.0	Jgr	CH-2
CH-04227	삼천동		180-10	신고	2200200108	생활용	100	200	50	25	1.0	2002-05-17	95.0	Jgr	CH-2
CH-04228	삼천동		180-12	신고	2200300139	생활용	60	125	30	20	1.0	2003-03-03	95.0	Jgr	CH-2
CH-04229	삼천동		212	신고	2199600050	생활용	100	200	125	40	2.0	1996-05-07	77.0	Jgr	CH-2
CH-04230	삼천동		260-1	신고	2199500022	생활용	130	200	70	25	1.0	1995-03-20	73.0	Qa	CH-2

관정번호	읍면동	리	번지	허가형태	허가신고번호	용도	심도 (m)	구경 (mm)	양수능력	토출관직경 (mm)	펌프마력 (HP)	개발일자	표고	지질기호	소유역
CH-04231	삼천동		260-1	신고	2199600060	생활용	130	200	150	40	3.0	1996-05-22	73.0	Qa	CH-2
CH-04232	삼천동		260-1	신고	2199600062	생활용	130	200	150	40	3.0	1996-05-22	73.0	Qa	CH-2
CH-04233	삼천동		260-1	신고	2199600064	생활용	130	200	150	40	3.0	1996-05-22	73.0	Qa	CH-2
CH-04234	삼천동		301-18	신고	2200205864	생활용	20	40	20	15	0.5	2002-11-13	80.0	Jgr	CH-2
CH-04235	삼천동		301-20	신고	2200205868	생활용	20	40	20	15	0.5	2002-11-13	81.0	Jgr	CH-2
CH-04236	삼천동		301-23	신고	2200400171	생활용	90	125	40	25	1.0	2004-06-03	83.0	Jgr	CH-2
CH-04237	삼천동		305-3	신고	2200300140	생활용	60	125	30	20	1.0	2003-03-03	81.0	Jgr	CH-2
CH-04238	삼천동		342-1	신고	2199900024	생활용	100	150	50	20	2.0	1999-04-06	83.0	Jgr	CH-2
CH-04239	삼천동		423-3	신고	2200202405	생활용	70	125	50	20	1.0	2002-10-29	73.0	Jgr	CH-2
CH-04240	삼천동		50-7	신고	2200300393	생활용	60	125	35	15	1.0	2003-10-13	100.0	Jgr	CH-2
CH-04241	삼천동		71-16	신고	2199600061	농업용	100	200	115	32	2.0	1996-05-22	85.0	Jgr	CH-2
CH-04242	삼천동		83	신고	2200100118	농업용	100	150	50	20	1.0	2001-05-31	94.0	Jgr	CH-2
CH-04243	삼천동		산71-22	신고	2199500026	생활용	120	200	288	40	4.0	1995-03-25	75.0	Jgr	CH-2
CH-04244	서면	금산리	1001-1	신고	2200206011	생활용	10	15	10	15	0.5	2002-11-14	79.0	Qa	CH-2
CH-04245	서면	금산리	1019	신고	2200206987	농업용	18	50	20	50	1.0	2002-11-16	84.0	Jgr	CH-2
CH-04246	서면	금산리	1023	신고	2200201867	생활용	5	50	1	25	0.5	2002-10-24	76.0	Jgr	CH-2
CH-04247	서면	금산리	1046	신고	2200201847	생활용	13	25	1	25	1.0	2002-10-24	79.0	Jgr	CH-2
CH-04248	서면	금산리	1057	신고	2200201865	생활용	16	25	1	25	1.0	2002-10-24	81.0	Qa	CH-2
CH-04249	서면	금산리	1059	신고	2200201870	생활용	15	25	1	25	1.0	2002-10-24	80.0	Jgr	CH-2
CH-04250	서면	금산리	1076-1	신고	2200400208	생활용	100	177	20	25	1.0	2004-07-30	82.0	Qa	CH-2
CH-04251	서면	금산리	1076-2	신고	2200300457	생활용	60	125	20	20	0.5	2003-12-09	82.0	Qa	CH-2
CH-04252	서면	금산리	1078-5	신고	2200207131	생활용	12	40	10	20	0.5	2002-11-16	82.0	Jgr	CH-2
CH-04253	서면	금산리	1092	신고	2200201868	생활용	13	25	1	25	1.0	2002-10-24	85.0	Jgr	CH-2
CH-04254	서면	금산리	1092	신고	2200201869	생활용	13	25	5	25	0.5	2002-10-24	82.0	Qa	CH-2
CH-04255	서면	금산리	1183	신고	2200203325	농업용	20	45	10	30	0.5	2002-11-13	85.0	Jgr	CH-2
CH-04256	서면	금산리	1186	신고	2200206536	농업용	30	25	10	15	0.5	2002-11-15	83.0	Jgr	CH-2
CH-04257	서면	금산리	1222	신고	2200203105	농업용	30	50	15	50	0.5	2002-11-13	80.0	Jgr	CH-2
CH-04258	서면	금산리	1223	신고	2200203106	농업용	30	50	10	50	0.5	2002-11-13	78.0	Jgr	CH-2
CH-04259	서면	금산리	1230	신고	2200207009	농업용	20	30	20	30	1.0	2002-11-16	81.0	Jgr	CH-2
CH-04260	서면	금산리	1234	신고	2200203111	농업용	30	50	10	50	0.5	2002-11-13	85.0	Jgr	CH-2

관정번호	읍면동	리	번지	허가형태	허가신고번호	용도	심도 (m)	구경 (mm)	양수능력	토출관직경 (mm)	펌프마력 (HP)	개발일자	표고	지질기호	소유역
CH-04261	서면	금산리	1234	신고	2200203126	농업용	30	50	10	50	0.5	2002-11-13	80.0	Jgr	CH-2
CH-04262	서면	금산리	382-2	신고	2200206503	생활용	12	25	1	25	1.0	2002-11-15	77.0	Qa	CH-2
CH-04263	서면	금산리	388-2	신고	2200201854	생활용	13	25	1	25	1.0	2002-10-24	77.0	Qa	CH-2
CH-04264	서면	금산리	388-3	신고	2200201857	생활용	13	25	1	25	1.0	2002-10-24	77.0	Qa	CH-2
CH-04265	서면	금산리	388-3	신고	2200201859	생활용	12	25	1	25	1.0	2002-10-24	77.0	Qa	CH-2
CH-04266	서면	금산리	441-1	신고	2200207075	생활용	30	50	10	20	1.0	2002-11-16	76.0	Qa	CH-2
CH-04267	서면	금산리	442	신고	2200207058	농업용	10	40	20	40	1.0	2002-11-16	74.0	Jgr	CH-2
CH-04268	서면	금산리	460-3	신고	2200207057	생활용	8	50	10	20	0.5	2002-11-16	74.0	Jgr	CH-2
CH-04269	서면	금산리	461-1	신고	2190100023	생활용	105	25	40	0	2.0	1994-01-01	89.0	Jgr	CH-2
CH-04270	서면	금산리	461-2	신고	2200207066	생활용	30	50	10	20	1.0	2002-11-16	82.0	Jgr	CH-2
CH-04271	서면	금산리	466	신고	2200206437	생활용	10	60	30	50	1.0	2002-11-15	78.0	Jgr	CH-2
CH-04272	서면	금산리	467	신고	2200207071	생활용	10	30	10	15	0.5	2002-11-16	79.0	Jgr	CH-2
CH-04273	서면	금산리	477-1	신고	2200300212	생활용	60	150	40	20	1.0	2003-04-16	80.0	Jgr	CH-2
CH-04274	서면	금산리	477-3	신고	2200207067	생활용	10	50	10	20	0.5	2002-11-16	76.0	Jgr	CH-2
CH-04275	서면	금산리	478	신고	2200206449	생활용	20	25	10	15	0.5	2002-11-15	76.0	Jgr	CH-2
CH-04276	서면	금산리	479	신고	2200207059	생활용	25	50	10	20	1.0	2002-11-16	76.0	Jgr	CH-2
CH-04277	서면	금산리	480-1	신고	2200207074	농업용	30	50	20	50	0.5	2002-11-16	76.0	Qa	CH-2
CH-04278	서면	금산리	487	신고	2200207068	생활용	20	50	10	20	1.0	2002-11-16	76.0	Jgr	CH-2
CH-04279	서면	금산리	487-1	신고	2200206507	농업용	18	25	10	45	0.5	2002-11-15	76.0	Jgr	CH-2
CH-04280	서면	금산리	495-10	신고	2200203351	농업용	20	40	15	40	0.5	2002-11-13	74.0	Qa	CH-2
CH-04281	서면	금산리	497-4	신고	2200206005	농업용	20	40	10	15	0.5	2002-11-14	74.0	Jgr	CH-2
CH-04282	서면	금산리	522-4	신고	2200207518	농업용	20	40	15	40	0.5	2002-11-16	79.0	Jgr	CH-2
CH-04283	서면	금산리	524	신고	2200203120	생활용	30	50	10	15	0.5	2002-11-13	78.0	Jgr	CH-2
CH-04284	서면	금산리	526-1	신고	2200207516	농업용	20	40	15	40	0.5	2002-11-16	76.0	Jgr	CH-2
CH-04285	서면	금산리	535	신고	2200203082	생활용	20	25	10	15	0.5	2002-11-13	82.0	Jgr	CH-2
CH-04286	서면	금산리	535-1	신고	2200203083	농업용	30	40	10	30	0.5	2002-11-13	81.0	Jgr	CH-2
CH-04287	서면	금산리	538	신고	2199900028	농업용	100	200	140	50	7.5	1999-04-27	79.0	Jgr	CH-2
CH-04288	서면	금산리	538	신고	2200207006	생활용	20	50	20	50	1.0	2002-11-16	79.0	Jgr	CH-2
CH-04289	서면	금산리	545-2	신고	2200207007	농업용	20	50	20	50	1.0	2002-11-16	74.0	Jgr	CH-2
CH-04290	서면	금산리	567	신고	2200203112	농업용	30	50	10	50	1.0	2002-11-13	85.0	Jgr	CH-2

관정번호	읍면동	리	번지	허가형태	허가신고번호	용도	심도 (m)	구경 (mm)	양수능력	토출관직경 (mm)	펌프마력 (HP)	개발일자	표고	지질기호	소유역
CH-04291	서면	금산리	575	신고	2200207061	생활용	12	40	10	20	1.0	2002-11-16	82.0	Jgr	CH-2
CH-04292	서면	금산리	575-2	신고	2200100294	생활용	40	50	20	15	0.5	2001-10-25	87.0	Jgr	CH-2
CH-04293	서면	금산리	575-2	신고	2200207065	생활용	15	50	10	20	0.5	2002-11-16	81.0	Jgr	CH-2
CH-04294	서면	금산리	575-3	신고	2200207069	생활용	20	50	10	20	1.0	2002-11-16	82.0	Jgr	CH-2
CH-04295	서면	금산리	575-4	신고	2200207070	생활용	25	50	10	20	0.5	2002-11-16	82.0	Jgr	CH-2
CH-04296	서면	금산리	575-5	신고	2200207060	생활용	25	50	10	20	0.5	2002-11-16	82.0	Jgr	CH-2
CH-04297	서면	금산리	583-1	신고	2200207510	생활용	10	60	15	40	0.5	2002-11-16	84.0	Jgr	CH-2
CH-04298	서면	금산리	584	신고	2200206436	농업용	10	60	10	40	0.5	2002-11-15	89.0	Jgr	CH-2
CH-04299	서면	금산리	592	신고	2190100032	생활용	70	40	10	0	1.0	1994-01-01	99.0	Jgr	CH-2
CH-04300	서면	금산리	594	신고	2200206008	농업용	30	60	15	30	0.5	2002-11-14	88.0	Jgr	CH-2
CH-04301	서면	금산리	602	신고	2200207079	농업용	30	50	20	50	1.0	2002-11-16	74.0	Jgr	CH-2
CH-04302	서면	금산리	605	신고	2200203119	생활용	20	50	20	20	0.5	2002-11-13	92.0	Jgr	CH-2
CH-04303	서면	금산리	605	신고	2200207082	생활용	30	50	10	20	1.0	2002-11-16	88.0	Jgr	CH-2
CH-04304	서면	금산리	610	신고	2200207513	생활용	10	60	8	15	0.5	2002-11-16	84.0	Jgr	CH-2
CH-04305	서면	금산리	610-5	신고	2200203162	생활용	30	50	10	20	0.5	2002-11-13	84.0	Jgr	CH-2
CH-04306	서면	금산리	611-5	신고	2200206505	생활용	10	15	10	15	0.5	2002-11-15	85.0	Jgr	CH-2
CH-04307	서면	금산리	614-3	신고	2200207080	생활용	15	30	10	15	0.5	2002-11-16	87.0	Jgr	CH-2
CH-04308	서면	금산리	615-1	신고	2200203317	생활용	9	45	10	30	0.5	2002-11-13	88.0	Jgr	CH-2
CH-04309	서면	금산리	619	신고	2200206433	농업용	30	60	15	50	0.5	2002-11-15	76.5	Qa	CH-2
CH-04310	서면	금산리	641	신고	2200206006	생활용	10	15	15	30	1.5	2002-11-14	94.0	Jgr	CH-2
CH-04311	서면	금산리	643	신고	2200206007	농업용	30	25	10	50	1.5	2002-11-14	89.0	Jgr	CH-2
CH-04312	서면	금산리	645	신고	2200206009	생활용	30	60	10	15	0.5	2002-11-14	92.0	Jgr	CH-2
CH-04313	서면	금산리	649	신고	2200203132	생활용	30	45	14	40	1.0	2002-11-13	90.0	Jgr	CH-2
CH-04314	서면	금산리	655	신고	2200000067	농업용	80	250	140	40	5.0	2000-07-15	88.0	Jgr	CH-2
CH-04315	서면	금산리	656	신고	2200200704	농업용	20	20	15	20	3.0	2002-09-25	89.0	Jgr	CH-2
CH-04316	서면	금산리	656	신고	2200200705	농업용	20	20	15	20	3.0	2002-09-25	90.0	Jgr	CH-2
CH-04317	서면	금산리	656-16	신고	2200203110	생활용	30	30	10	15	0.5	2002-11-13	88.0	Jgr	CH-2
CH-04318	서면	금산리	656-6	신고	2200200655	생활용	36	20	10	20	0.5	2002-09-24	91.0	Jgr	CH-2
CH-04319	서면	금산리	658-2	신고	2200206506	농업용	17	45	10	45	1.0	2002-11-15	90.0	Jgr	CH-2
CH-04320	서면	금산리	662-1	신고	2200207062	생활용	30	50	10	20	0.5	2002-11-16	95.0	Jgr	CH-2

관정번호	읍면동	리	번지	허가형태	허가신고번호	용도	심도 (m)	구경 (mm)	양수능력	토출관직경 (mm)	펌프마력 (HP)	개발일자	표고	지질기호	소유역
CH-04321	서면	금산리	662-1	신고	2200207076	농업용	60	20	20	20	1.0	2002-11-16	95.0	Jgr	CH-2
CH-04322	서면	금산리	663-10	신고	2200202760	농업용	43	50	30	50	3.0	2002-11-01	99.0	Jgr	CH-2
CH-04323	서면	금산리	663-6	신고	2200202758	농업용	18	40	10	40	0.5	2002-11-01	99.0	Jgr	CH-2
CH-04324	서면	금산리	663-9	신고	2200202759	생활용	10	50	10	15	0.5	2002-11-01	100.0	Jgr	CH-2
CH-04325	서면	금산리	688	신고	2200207081	농업용	30	50	20	50	2.0	2002-11-16	80.0	Jgr	CH-2
CH-04326	서면	금산리	702-5	신고	2200206434	농업용	15	60	15	40	0.5	2002-11-15	103.0	Jgr	CH-2
CH-04327	서면	금산리	703	신고	2200203358	농업용	12	40	20	40	0.5	2002-11-13	92.0	Jgr	CH-2
CH-04328	서면	금산리	703-1	신고	2200203357	생활용	21	50	7	15	0.5	2002-11-13	93.0	Jgr	CH-2
CH-04329	서면	금산리	704	신고	2200203115	생활용	10	20	10	15	0.5	2002-11-13	95.0	Jgr	CH-2
CH-04330	서면	금산리	704	신고	2200203116	농업용	20	50	10	10	0.5	2002-11-13	95.0	Jgr	CH-2
CH-04331	서면	금산리	705-1	신고	2200203129	생활용	30	50	10	15	0.5	2002-11-13	103.0	Jgr	CH-2
CH-04332	서면	금산리	705-10	신고	2200203121	생활용	25	30	10	20	0.5	2002-11-13	103.0	Jgr	CH-2
CH-04333	서면	금산리	705-12	신고	2200207617	생활용	20	40	10	20	0.5	2002-11-16	102.0	Jgr	CH-2
CH-04334	서면	금산리	705-12	신고	2200207618	생활용	50	40	15	20	1.0	2002-11-16	100.0	Jgr	CH-2
CH-04335	서면	금산리	705-16	신고	2200200730	생활용	30	50	5	15	0.5	2002-09-25	98.0	Jgr	CH-2
CH-04336	서면	금산리	705-17	신고	2200200169	농업용	30	50	5	25	0.5	2002-07-18	98.0	Jgr	CH-2
CH-04337	서면	금산리	705-17	신고	2200203123	생활용	30	50	15	25	0.5	2002-11-13	98.0	Jgr	CH-2
CH-04338	서면	금산리	705-19	신고	2199700107	생활용	60	200	30	25	0.5	1997-06-11	98.0	Jgr	CH-2
CH-04339	서면	금산리	705-22	신고	2200206435	농업용	10	60	10	45	0.5	2002-11-15	95.0	Jgr	CH-2
CH-04340	서면	금산리	705-3	신고	2200203130	생활용	10	20	10	15	0.5	2002-11-13	98.0	Jgr	CH-2
CH-04341	서면	금산리	705-36	신고	2200207614	농업용	20	20	20	20	0.5	2002-11-16	103.0	Jgr	CH-2
CH-04342	서면	금산리	705-36	신고	2200207615	농업용	20	20	20	20	1.0	2002-11-16	93.0	Jgr	CH-2
CH-04343	서면	금산리	705-36	신고	2200207616	생활용	20	30	10	15	0.5	2002-11-16	90.0	Jgr	CH-2
CH-04344	서면	금산리	705-4	신고	2200203122	농업용	30	50	10	25	0.5	2002-11-13	99.0	Jgr	CH-2
CH-04345	서면	금산리	705-4	신고	2200203124	농업용	50	50	30	25	1.0	2002-11-13	99.0	Jgr	CH-2
CH-04346	서면	금산리	705-6	신고	2200203131	농업용	30	45	14	45	1.0	2002-11-13	90.0	Jgr	CH-2
CH-04347	서면	금산리	705-9	신고	2200203136	농업용	10	15	10	15	0.5	2002-11-13	104.0	Jgr	CH-2
CH-04348	서면	금산리	706-3	신고	2200207077	생활용	30	50	20	50	1.0	2002-11-16	104.0	Jgr	CH-2
CH-04349	서면	금산리	706-5	신고	2200203114	생활용	24	40	10	15	0.5	2002-11-13	106.0	Jgr	CH-2
CH-04350	서면	금산리	782-3	신고	2200207515	농업용	20	40	15	40	0.5	2002-11-16	85.0	Qa	CH-2

관정번호	읍면동	리	번지	허가형태	허가신고번호	용도	심도 (m)	구경 (mm)	양수능력	토출관직경 (mm)	펌프마력 (HP)	개발일자	표고	지질기호	소유역
CH-04351	서면	금산리	787-2	신고	2200203141	농업용	1	50	10	40	0.5	2002-11-13	86.0	Jgr	CH-2
CH-04352	서면	금산리	795-2	신고	2200203318	농업용	20	45	10	40	0.5	2002-11-13	97.0	Jgr	CH-2
CH-04353	서면	금산리	803	신고	2200203319	농업용	20	45	10	30	0.5	2002-11-13	78.0	Jgr	CH-2
CH-04354	서면	금산리	804	신고	2200203142	농업용	30	50	10	40	0.5	2002-11-13	90.0	Jgr	CH-2
CH-04355	서면	금산리	804-1	신고	2200100182	농업용	100	250	150	50	3.0	2001-07-26	98.0	Jgr	CH-2
CH-04356	서면	금산리	814-4	신고	2200206535	농업용	30	25	10	15	0.5	2002-11-15	87.0	Qa	CH-2
CH-04357	서면	금산리	819-6	신고	2200207517	생활용	10	15	8	15	0.5	2002-11-16	79.0	Qa	CH-2
CH-04358	서면	금산리	820-1	신고	2200203125	농업용	20	50	10	20	0.5	2002-11-13	82.0	Qa	CH-2
CH-04359	서면	금산리	823	신고	2200206519	농업용	30	45	10	15	0.5	2002-11-15	85.0	Jgr	CH-2
CH-04360	서면	금산리	831	신고	2200207520	생활용	20	40	15	40	0.5	2002-11-16	79.0	Qa	CH-2
CH-04361	서면	금산리	831-1	신고	2200207511	농업용	20	40	15	15	0.5	2002-11-16	103.0	Jgr	CH-2
CH-04362	서면	금산리	833-2	신고	2200203313	생활용	1	15	10	15	0.5	2002-11-13	86.0	Jgr	CH-2
CH-04363	서면	금산리	833-21	신고	2200207624	생활용	10	40	10	20	0.5	2002-11-16	87.0	Jgr	CH-2
CH-04364	서면	금산리	833-4	신고	2200203326	생활용	10	25	10	15	0.5	2002-11-13	91.0	Jgr	CH-2
CH-04365	서면	금산리	833-5	신고	2200207043	생활용	20	45	20	45	0.5	2002-11-16	93.0	Jgr	CH-2
CH-04366	서면	금산리	836	신고	2200203088	생활용	10	15	10	15	0.5	2002-11-13	86.0	Qa	CH-2
CH-04367	서면	금산리	872	신고	2200203079	농업용	20	50	10	40	0.5	2002-11-13	82.0	Jgr	CH-2
CH-04368	서면	금산리	872	신고	2200207519	생활용	20	40	15	40	0.5	2002-11-16	81.0	Jgr	CH-2
CH-04369	서면	금산리	872-2	신고	2200203078	생활용	10	15	10	15	0.5	2002-11-13	89.0	Jgr	CH-2
CH-04370	서면	금산리	873	신고	2200203089	생활용	10	15	10	15	0.5	2002-11-13	79.0	Qa	CH-2
CH-04371	서면	금산리	873-2	신고	2200203077	생활용	10	45	10	15	0.5	2002-11-13	83.0	Jgr	CH-2
CH-04372	서면	금산리	873-6	신고	2200200697	생활용	80	40	10	40	1.0	2002-09-25	83.0	Jgr	CH-2
CH-04373	서면	금산리	873-6	신고	2200203329	농업용	12	30	10	15	0.5	2002-11-13	83.0	Jgr	CH-2
CH-04374	서면	금산리	874-1	신고	2200200710	농업용	30	40	15	40	1.0	2002-09-25	82.0	Jgr	CH-2
CH-04375	서면	금산리	875	신고	2200203398	생활용	10	40	10	30	0.5	2002-11-13	83.0	Jgr	CH-2
CH-04376	서면	금산리	880	신고	2200206537	생활용	20	45	10	15	0.5	2002-11-15	87.0	Qa	CH-2
CH-04377	서면	금산리	880-2	신고	2200203350	생활용	30	50	8	15	0.5	2002-11-13	79.0	Qa	CH-2
CH-04378	서면	금산리	880-3	신고	2200203349	농업용	30	50	30	50	1.0	2002-11-13	79.0	Qa	CH-2
CH-04379	서면	금산리	881	신고	2200206538	농업용	20	45	10	15	0.5	2002-11-15	83.0	Jgr	CH-2
CH-04380	서면	금산리	882-3	신고	2200200654	농업용	40	40	15	40	1.0	2002-09-24	79.0	Qa	CH-2

관정번호	읍면동	리	번지	허가형태	허가신고번호	용도	심도 (m)	구경 (mm)	양수능력	토출관직경 (mm)	펌프마력 (HP)	개발일자	표고	지질기호	소유역
CH-04381	서면	금산리	915	신고	2200206003	농업용	20	40	10	15	0.5	2002-11-14	83.0	Jgr	CH-2
CH-04382	서면	금산리	915-1	신고	2200206004	농업용	20	40	10	15	0.5	2002-11-14	79.0	Jgr	CH-2
CH-04383	서면	금산리	928	신고	2200201840	생활용	12	25	1	25	0.5	2002-10-24	83.0	Qa	CH-2
CH-04384	서면	금산리	928-4	신고	2200201863	생활용	10	25	1	25	1.0	2002-10-24	82.0	Jgr	CH-2
CH-04385	서면	금산리	932	신고	2200201853	생활용	30	50	1	25	0.5	2002-10-24	84.0	Jgr	CH-2
CH-04386	서면	금산리	934	신고	2199700101	생활용	150	200	70	40	3.0	1997-06-04	84.0	Qa	CH-2
CH-04387	서면	금산리	935-2	신고	2200203113	생활용	20	30	10	15	0.5	2002-11-13	88.0	Jgr	CH-2
CH-04388	서면	금산리	942-1	신고	2200201861	생활용	14	25	1	25	0.5	2002-10-24	87.0	Qa	CH-2
CH-04389	서면	금산리	944	신고	2200201674	생활용	11	25	1	25	1.0	2002-10-22	86.0	Qa	CH-2
CH-04390	서면	금산리	944-1	신고	2200201844	생활용	18	50	1	30	0.5	2002-10-24	81.0	Jgr	CH-2
CH-04391	서면	금산리	946	신고	2200200692	생활용	20	15	10	15	1.0	2002-09-25	83.0	Jgr	CH-2
CH-04392	서면	금산리	947	신고	2200201845	생활용	7	25	1	25	0.5	2002-10-24	82.0	Jgr	CH-2
CH-04393	서면	금산리	948	신고	2200200693	생활용	20	15	15	15	1.0	2002-09-25	82.0	Jgr	CH-2
CH-04394	서면	금산리	948	신고	2200201843	생활용	13	25	1	25	1.0	2002-10-24	79.0	Jgr	CH-2
CH-04395	서면	금산리	950	신고	2200201862	생활용	13	25	1	25	1.0	2002-10-24	82.0	Jgr	CH-2
CH-04396	서면	금산리	957	신고	2200206988	생활용	10	25	1	25	0.5	2002-11-16	79.0	Jgr	CH-2
CH-04397	서면	금산리	964	신고	2200202755	생활용	15	40	10	15	0.5	2002-11-01	78.0	Jgr	CH-2
CH-04398	서면	금산리	970	신고	2200203127	생활용	30	25	8	15	0.5	2002-11-13	79.0	Jgr	CH-2
CH-04399	서면	금산리	973	신고	2200201860	생활용	10	25	1	25	1.0	2002-10-24	79.0	Jgr	CH-2
CH-04400	서면	금산리	985-2	신고	2199700127	생활용	100	200	30	32	1.0	1997-06-30	77.0	Jgr	CH-2
CH-04401	서면	금산리	985-2	신고	2199700156	생활용	60	75	30	20	0.5	1997-10-20	77.0	Qa	CH-2
CH-04402	서면	금산리	988-1	신고	2199600029	생활용	100	200	40	32	1.0	1996-04-08	75.0	Qa	CH-2
CH-04403	서면	금산리	996	신고	2199600173	생활용	18	55	30	25	0.5	1996-12-11	80.0	Qa	CH-2
CH-04404	서면	금산리	999-3	신고	2200201855	생활용	30	50	1	25	1.0	2002-10-24	79.0	Jgr	CH-2
CH-04405	서면	당림리	100-3	신고	2200206555	생활용	10	15	10	15	0.5	2002-11-15	129.0	PCEkgr tgn	CH-2
CH-04406	서면	당림리	100-5	신고	2200206550	생활용	10	15	10	15	0.5	2002-11-15	132.0	PCEkgr tgn	CH-2
CH-04407	서면	당림리	101	신고	2200207652	생활용	10	40	10	20	0.5	2002-11-16	128.0	PCEkgr tgn	CH-2
CH-04408	서면	당림리	101-3	신고	2200206556	생활용	10	15	10	15	0.5	2002-11-15	134.0	PCEkgr tgn	CH-2
CH-04409	서면	당림리	102-11	신고	2200207646	생활용	10	40	10	20	0.5	2002-11-16	128.0	PCEkgr tgn	CH-2
CH-04410	서면	당림리	107-2	신고	2200206554	생활용	10	15	10	15	0.5	2002-11-15	127.0	PCEkgr tgn	CH-2

관정번호	읍면동	리	번지	허가형태	허가신고번호	용도	심도 (m)	구경 (mm)	양수능력	토출관직경 (mm)	펌프마력 (HP)	개발일자	표고	지질기호	소유역
CH-04411	서면	당림리	117-1	신고	2200200658	농업용	10	40	10	40	3.0	2002-09-24	118.0	PCEkgr tgn	CH-2
CH-04412	서면	당림리	1236	신고	2200200657	생활용	14	15	15	15	1.0	2002-09-24	121.0	PCEkgr tgn	CH-2
CH-04413	서면	당림리	125-1	신고	2200206552	생활용	10	15	10	15	0.5	2002-11-15	119.0	PCEkgr tgn	CH-2
CH-04414	서면	당림리	145-2	신고	2200200716	생활용	10	15	10	15	1.0	2002-09-25	99.0	PCEkgr tgn	CH-2
CH-04415	서면	당림리	145-2	신고	2200201696	농업용	3	40	20	40	0.5	2002-10-22	116.0	PCEkgr tgn	CH-2
CH-04416	서면	당림리	159	신고	2200200715	생활용	10	15	15	15	1.0	2002-09-25	88.0	PCEkgr tgn	CH-2
CH-04417	서면	당림리	173	신고	2200207653	생활용	10	40	10	20	0.5	2002-11-16	121.0	PCEkgr tgn	CH-2
CH-04418	서면	당림리	187-1	신고	2200207635	생활용	10	40	10	20	0.5	2002-11-16	88.0	Qa	CH-2
CH-04419	서면	당림리	192-1	신고	2200203161	생활용	10	25	10	15	0.5	2002-11-13	96.0	Qa	CH-2
CH-04420	서면	당림리	196	신고	2200207645	생활용	10	40	10	20	0.5	2002-11-16	90.0	PCEkgr tgn	CH-2
CH-04421	서면	당림리	196-3	신고	2200206528	생활용	10	15	10	15	0.5	2002-11-15	93.0	Qa	CH-2
CH-04422	서면	당림리	198	신고	2200201690	생활용	4	40	10	40	0.5	2002-10-22	84.0	PCEkgr tgn	CH-2
CH-04423	서면	당림리	209	신고	2200206532	생활용	10	15	10	15	0.5	2002-11-15	88.0	PCEkgr tgn	CH-2
CH-04424	서면	당림리	215-1	신고	2200206527	생활용	10	15	10	15	0.5	2002-11-15	88.0	PCEkgr tgn	CH-2
CH-04425	서면	당림리	215-3	신고	2200206534	생활용	10	15	10	15	0.5	2002-11-15	83.0	PCEkgr tgn	CH-2
CH-04426	서면	당림리	221-7	신고	2200206551	생활용	10	15	10	15	0.5	2002-11-15	78.0	PCEkgr tgn	CH-2
CH-04427	서면	당림리	221-8	신고	2200206544	생활용	10	15	10	15	0.5	2002-11-15	78.0	PCEkgr tgn	CH-2
CH-04428	서면	당림리	235-3	신고	2200201694	생활용	7	35	3	30	0.5	2002-10-22	73.0	Qa	CH-2
CH-04429	서면	당림리	236-6	신고	2200206553	생활용	10	15	10	15	0.5	2002-11-15	67.0	PCEkgr tgn	CH-2
CH-04430	서면	당림리	238-1	신고	2200206983	생활용	10	40	10	20	0.5	2002-11-16	73.0	Qa	CH-2
CH-04431	서면	당림리	240	신고	2200207570	생활용	20	50	10	25	0.5	2002-11-16	89.0	PCEkgr tgn	CH-2
CH-04432	서면	당림리	241	신고	2200207633	생활용	10	40	10	20	0.5	2002-11-16	71.0	Qa	CH-2
CH-04433	서면	당림리	244-4	신고	2200206980	생활용	10	40	10	20	0.5	2002-11-16	71.0	Qa	CH-2
CH-04434	서면	당림리	248-1	신고	2200206982	생활용	10	40	10	20	0.5	2002-11-16	70.0	PCEkgr tgn	CH-2
CH-04435	서면	당림리	248-3	신고	2200207638	생활용	10	40	10	20	0.5	2002-11-16	68.0	PCEkgr tgn	CH-2
CH-04436	서면	당림리	248-4	신고	2200206531	생활용	10	15	10	15	0.5	2002-11-15	78.0	Kad	CH-2
CH-04437	서면	당림리	248-4	신고	2200207654	생활용	10	40	10	20	0.5	2002-11-16	73.0	Kad	CH-2
CH-04438	서면	당림리	248-9	신고	2200206542	생활용	10	15	10	15	0.5	2002-11-15	70.0	Kad	CH-2
CH-04439	서면	당림리	250	신고	2200206547	생활용	10	15	10	15	0.5	2002-11-15	85.0	PCEkgr tgn	CH-2
CH-04440	서면	당림리	286	신고	2199700106	생활용	100	200	20	32	1.0	1997-06-09	70.0	Qa	CH-2

관정번호	읍면동	리	번지	허가형태	허가신고번호	용도	심도 (m)	구경 (mm)	양수능력	토출관직경 (mm)	펌프마력 (HP)	개발일자	표고	지질기호	소유역
CH-04441	서면	당림리	307	신고	2199600040	생활용	70	200	30	32	2.0	1996-04-24	70.0	Qa	CH-2
CH-04442	서면	당림리	307-1	신고	2200200105	생활용	100	150	30	25	1.0	2002-05-17	75.0	Qa	CH-2
CH-04443	서면	당림리	317	신고	2200100214	생활용	130	200	20	20	1.0	2001-10-04	57.0	Qa	CH-2
CH-04444	서면	당림리	400-5	신고	2200206545	생활용	10	15	10	15	0.5	2002-11-15	67.0	Kad	CH-2
CH-04445	서면	당림리	414	신고	2190100024	생활용	117	30	10	0	1.5	1994-01-01	68.0	Qa	CH-2
CH-04446	서면	당림리	414-11	신고	2200207643	생활용	10	40	10	20	0.5	2002-11-16	69.0	Kad	CH-2
CH-04447	서면	당림리	414-28	신고	2200207569	생활용	20	50	20	25	1.0	2002-11-16	73.0	Qa	CH-2
CH-04448	서면	당림리	414-34	신고	2200207642	생활용	10	40	10	20	0.5	2002-11-16	67.0	PCEkgr tgn	CH-2
CH-04449	서면	당림리	414-34	신고	2200206541	생활용	10	15	10	15	0.5	2002-11-15	66.0	PCEkgr tgn	CH-2
CH-04450	서면	당림리	414-4	신고	2200206530	생활용	10	15	10	15	0.5	2002-11-15	68.0	Kad	CH-2
CH-04451	서면	당림리	414-45	신고	2200200736	생활용	4	50	5	15	0.5	2002-09-25	68.0	PCEkgr tgn	CH-2
CH-04452	서면	당림리	414-46	신고	2200206548	생활용	10	15	10	15	0.5	2002-11-15	68.0	PCEkgr tgn	CH-2
CH-04453	서면	당림리	418	신고	2200206543	생활용	10	15	10	15	0.5	2002-11-15	68.0	Kad	CH-2
CH-04454	서면	당림리	426	신고	2200207644	생활용	10	40	10	20	0.5	2002-11-16	77.0	PCEkgr tgn	CH-2
CH-04455	서면	당림리	429-1	신고	2200206984	생활용	10	40	10	20	0.5	2002-11-16	83.0	PCEkgr tgn	CH-2
CH-04456	서면	당림리	440	신고		공업용	100	150	40	40	3.0	1996-06-28	81.0	PCEkgr tgn	CH-2
CH-04457	서면	당림리	441-3	신고	2199600118	공업용	100	150	20	40	2.0	1996-08-17	93.0	PCEkgr tgn	CH-2
CH-04458	서면	당림리	445-3	신고	2200207634	생활용	10	40	10	20	0.5	2002-11-16	87.0	PCEkgr tgn	CH-2
CH-04459	서면	당림리	452	신고	2200200735	생활용	3	50	5	15	1.0	2002-09-25	98.0	PCEkgr tgn	CH-2
CH-04460	서면	당림리	459-1	신고	2200203337	생활용	32	20	8	15	0.5	2002-11-13	95.0	PCEkgr tgn	CH-2
CH-04461	서면	당림리	460	신고	2200201699	생활용	3	40	10	15	0.5	2002-10-22	87.0	PCEkgr tgn	CH-2
CH-04462	서면	당림리	460	신고	2200201698	생활용	20	30	10	15	0.5	2002-10-22	95.0	PCEkgr tgn	CH-2
CH-04463	서면	당림리	461-6	신고	2200206529	생활용	10	50	10	15	0.5	2002-11-15	95.0	PCEkgr tgn	CH-2
CH-04464	서면	당림리	462	신고	2200206539	생활용	10	15	10	15	0.5	2002-11-15	93.0	PCEkgr tgn	CH-2
CH-04465	서면	당림리	480	신고	2200206540	생활용	10	15	10	15	0.5	2002-11-15	100.0	PCEks	CH-2
CH-04466	서면	당림리	480	신고	2200207647	생활용	10	40	10	20	0.5	2002-11-16	100.0	PCEks	CH-2
CH-04467	서면	당림리	483	신고	2200201697	생활용	7	30	10	15	0.5	2002-10-22	106.0	PCEks	CH-2
CH-04468	서면	당림리	483	신고	2200201695	생활용	3	50	10	15	0.5	2002-10-22	106.0	PCEks	CH-2
CH-04469	서면	당림리	485-3	신고	2200200656	생활용	7	15	10	15	0.5	2002-09-24	105.0	PCEks	CH-2
CH-04470	서면	당림리	485-4	신고	2200200681	농업용	8	40	10	40	1.0	2002-09-24	106.0	PCEks	CH-2

관정번호	읍면동	리	번지	허가형태	허가신고번호	용도	심도 (m)	구경 (mm)	양수능력	토출관직경 (mm)	펌프마력 (HP)	개발일자	표고	지질기호	소유역
CH-04471	서면	당림리	504-2	신고	2200200680	생활용	3	15	10	15	0.5	2002-09-24	124.0	PCEks	CH-2
CH-04472	서면	당림리	506	신고	2200207636	생활용	10	40	10	20	0.5	2002-11-16	127.0	PCEks	CH-2
CH-04473	서면	당림리	511	신고	2200200741	생활용	10	15	15	15	1.0	2002-09-25	100.0	PCEks	CH-2
CH-04474	서면	당림리	511	신고	2200201689	생활용	4	50	10	15	0.5	2002-10-22	123.0	PCEks	CH-2
CH-04475	서면	당림리	512	신고	2200206546	생활용	35	45	8	15	0.5	2002-11-15	122.0	PCEks	CH-2
CH-04476	서면	당림리	514	신고	2200202752	생활용	10	15	10	15	0.5	2002-11-01	141.0	PCEks	CH-2
CH-04477	서면	당림리	522	신고	2200200653	생활용	30	15	15	15	1.0	2002-09-24	118.0	PCEks	CH-2
CH-04478	서면	당림리	537-2	신고	2200200676	생활용	20	15	5	15	0.5	2002-09-24	173.0	PCEks	CH-2
CH-04479	서면	당림리	538	신고		생활용	20	50	10	15	0.5	2003-04-11	165.0	PCEks	CH-2
CH-04480	서면	당림리	538	신고	2200400002	생활용	50	150	8	20	1.0	2004-01-09	165.0	PCEks	CH-2
CH-04481	서면	당림리	97	신고	2200207637	생활용	10	40	10	20	0.5	2002-11-16	127.0	PCEkgr tgn	CH-2
CH-04482	서면	당림리	98-2	신고	2200206549	생활용	3	20	10	15	0.5	2002-11-15	126.0	PCEkgr tgn	CH-2
CH-04483	서면	당림리	산55-4	허가	1200300036	생활용	150	350	170	50	7.5	2003-12-23	74.0	Qa	CH-2
CH-04484	서면	덕두원리	124	신고	2200201702	생활용	6	30	10	15	0.5	2002-10-22	98.0	PCEks	CH-2
CH-04485	서면	덕두원리	133-5	신고	2200100066	농업용	70	150	3	20	1.0	2001-01-04	83.0	Qa	CH-2
CH-04486	서면	덕두원리	161-1	신고	2200400166	생활용	70	150	10	25	1.0	2004-05-31	155.0	PCEks	CH-2
CH-04487	서면	덕두원리	177-4	신고	2200201679	생활용	30	50	10	15	1.0	2002-10-22	76.0	Qa	CH-2
CH-04488	서면	덕두원리	178-1	신고	2200201672	생활용	30	50	10	15	0.5	2002-10-22	77.0	PCEks	CH-2
CH-04489	서면	덕두원리	191-3	신고	2200202331	생활용	30	40	10	15	0.5	2002-10-29	80.0	PCEks	CH-2
CH-04490	서면	덕두원리	193	신고	2200203158	생활용	25	25	15	15	1.0	2002-11-13	85.0	PCEks	CH-2
CH-04491	서면	덕두원리	195-3	신고	2200202333	생활용	10	15	7	15	0.5	2002-10-29	78.0	PCEks	CH-2
CH-04492	서면	덕두원리	196	신고	2200202334	생활용	15	15	10	15	0.5	2002-10-29	84.0	PCEks	CH-2
CH-04493	서면	덕두원리	197-1	신고	2200201709	생활용	10	50	5	15	0.5	2002-10-22	83.0	PCEks	CH-2
CH-04494	서면	덕두원리	201-1	신고	2200201712	생활용	10	40	10	15	0.5	2002-10-22	80.0	PCEks	CH-2
CH-04495	서면	덕두원리	202-1	신고	2200207055	생활용	20	30	10	15	0.5	2002-11-16	80.0	PCEks	CH-2
CH-04496	서면	덕두원리	203-1	신고	2200201673	생활용	10	50	10	15	0.5	2002-10-22	92.0	PCEks	CH-2
CH-04497	서면	덕두원리	204-2	신고	2200300401	생활용	20	50	10	15	0.5	2003-10-20	95.0	PCEks	CH-2
CH-04498	서면	덕두원리	251-2	신고	2200201669	생활용	30	50	4	15	0.5	2002-10-22	88.0	Is	CH-2
CH-04499	서면	덕두원리	252	신고	2200201675	생활용	10	40	10	15	0.5	2002-10-22	88.0	Is	CH-2
CH-04500	서면	덕두원리	255	신고	2200201713	생활용	9	30	5	15	0.5	2002-10-22	128.0	PCEks	CH-2

관정번호	읍면동	리	번지	허가형태	허가신고번호	용도	심도 (m)	구경 (mm)	양수능력	토출관직경 (mm)	펌프마력 (HP)	개발일자	표고	지질기호	소유역
CH-04501	서면	덕두원리	259	신고	2200201670	생활용	18	50	10	15	0.5	2002-10-22	87.0	Is	CH-2
CH-04502	서면	덕두원리	277-4	신고	2200201671	생활용	10	50	10	15	0.5	2002-10-22	82.0	Qa	CH-2
CH-04503	서면	덕두원리	277-8	신고	2200400080	생활용	30	50	20	20	0.5	2004-03-26	82.0	Qa	CH-2
CH-04504	서면	덕두원리	280	신고	2200201667	생활용	6	30	5	15	0.5	2002-10-22	91.0	PCEks	CH-2
CH-04505	서면	덕두원리	283	신고	2200203156	생활용	9	50	10	15	0.5	2002-11-13	85.0	Qa	CH-2
CH-04506	서면	덕두원리	284	신고	2200203066	생활용	8	20	10	30	0.5	2002-11-13	83.0	Qa	CH-2
CH-04507	서면	덕두원리	288	신고	2200206525	생활용	10	15	10	15	0.5	2002-11-15	86.0	PCEks	CH-2
CH-04508	서면	덕두원리	291-2	신고	2200201703	생활용	20	30	6	15	1.0	2002-10-22	81.0	Qa	CH-2
CH-04509	서면	덕두원리	291-2	신고	2200206590	생활용	8	20	10	30	0.5	2002-11-15	81.0	Qa	CH-2
CH-04510	서면	덕두원리	291-6	신고	2200201704	생활용	12	50	20	20	0.5	2002-10-22	79.0	Qa	CH-2
CH-04511	서면	덕두원리	295-2	신고	2200201678	생활용	30	50	10	15	0.5	2002-10-22	97.0	PCEks	CH-2
CH-04512	서면	덕두원리	309	신고	2200201707	생활용	7	30	10	15	0.5	2002-10-22	98.0	Is	CH-2
CH-04513	서면	덕두원리	320	신고	2200202347	생활용	8	25	10	15	0.5	2002-10-29	90.0	PCEks	CH-2
CH-04514	서면	덕두원리	359-3	신고	2200202335	생활용	8	15	10	15	0.5	2002-10-29	122.0	PCEks	CH-2
CH-04515	서면	덕두원리	360	신고	2200201706	생활용	10	40	10	15	0.5	2002-10-22	118.0	PCEks	CH-2
CH-04516	서면	덕두원리	363-1	신고	2200201680	생활용	5	30	10	15	0.5	2002-10-22	104.0	q	CH-2
CH-04517	서면	덕두원리	381-3	신고	2200202330	생활용	8	20	10	15	0.5	2002-10-29	92.0	PCEks	CH-2
CH-04518	서면	덕두원리	387	신고	2200201677	생활용	8	40	10	15	0.5	2002-10-22	97.0	q	CH-2
CH-04519	서면	덕두원리	388-2	신고	2200201676	생활용	5	30	10	40	0.5	2002-10-22	97.0	q	CH-2
CH-04520	서면	덕두원리	403	신고	2200201716	생활용	20	50	5	15	0.5	2002-10-22	94.0	q	CH-2
CH-04521	서면	덕두원리	424-2	신고	2200207595	생활용	8	20	20	15	1.0	2002-11-16	103.0	q	CH-2
CH-04522	서면	덕두원리	43-3	신고	2200210656	생활용	60	125	10	25	1.0	2002-12-26	89.0	Qa	CH-2
CH-04523	서면	덕두원리	44-4	신고	2200400003	생활용	100	150	20	25	1.0	2004-01-09	95.0	Qa	CH-2
CH-04524	서면	덕두원리	448	신고	2200206592	생활용	7	20	20	15	0.5	2002-11-15	105.0	PCEks	CH-2
CH-04525	서면	덕두원리	451-1	신고	2200202975	생활용	20	100	20	15	0.3	2002-11-07	106.0	PCEks	CH-2
CH-04526	서면	덕두원리	453	신고	2200200589	생활용	80	125	10	20	1.0	2002-09-18	103.0	PCEks	CH-2
CH-04527	서면	덕두원리	454	신고	2200201701	생활용	40	30	10	15	0.5	2002-10-22	103.0	PCEks	CH-2
CH-04528	서면	덕두원리	461	신고	2200202329	생활용	7	40	10	15	0.5	2002-10-29	103.0	PCEks	CH-2
CH-04529	서면	덕두원리	462-2	신고	2200207599	생활용	13	20	20	15	1.0	2002-11-16	108.0	PCEks	CH-2
CH-04530	서면	덕두원리	464	신고	2200207598	생활용	4	20	20	15	1.0	2002-11-16	103.0	PCEks	CH-2

관정번호	읍면동	리	번지	허가형태	허가신고번호	용도	심도 (m)	구경 (mm)	양수능력	토출관직경 (mm)	펌프마력 (HP)	개발일자	표고	지질기호	소유역
CH-04531	서면	덕두원리	469	신고	2200206589	생활용	15	20	10	15	0.5	2002-11-15	113.0	PCEks	CH-2
CH-04532	서면	덕두원리	514	신고	2200202328	생활용	10	40	10	25	0.5	2002-10-29	115.0	PCEks	CH-2
CH-04533	서면	덕두원리	530	신고	2200201682	생활용	30	50	5	15	0.5	2002-10-22	78.0	PCEks	CH-2
CH-04534	서면	덕두원리	535-1	신고	2200207509	생활용	25	50	10	15	0.5	2002-11-16	118.0	PCEks	CH-2
CH-04535	서면	덕두원리	536-1	신고	2200200696	생활용	25	15	10	15	0.5	2002-09-25	118.0	PCEks	CH-2
CH-04536	서면	덕두원리	539-1	신고	2200206588	생활용	25	20	20	1	1.0	2002-11-15	117.0	PCEks	CH-2
CH-04537	서면	덕두원리	551-2	신고	2200207507	생활용	8	30	20	30	1.0	2002-11-16	108.0	PCEks	CH-2
CH-04538	서면	덕두원리	556	신고	2200203188	생활용	7	20	15	15	1.0	2002-11-13	110.0	PCEks	CH-2
CH-04539	서면	덕두원리	556	신고	2200203185	생활용	10	20	15	15	1.0	2002-11-13	112.0	PCEks	CH-2
CH-04540	서면	덕두원리	564	신고	2200206587	생활용	13	100	10	15	0.5	2002-11-15	122.0	PCEks	CH-2
CH-04541	서면	덕두원리	567	신고	2200200554	생활용	10	20	15	20	1.0	2002-09-17	118.0	PCEks	CH-2
CH-04542	서면	덕두원리	575	신고	2200200660	생활용	10	15	15	15	0.5	2002-09-24	134.0	PCEks	CH-2
CH-04543	서면	덕두원리	582	신고	2200207596	생활용	7	20	20	15	1.0	2002-11-16	121.0	PCEks	CH-2
CH-04544	서면	덕두원리	586	신고	2200207053	생활용	10	30	10	15	0.5	2002-11-16	125.0	PCEks	CH-2
CH-04545	서면	덕두원리	601	신고	2200200572	생활용	23	25	5	15	1.0	2002-09-17	124.0	PCEks	CH-2
CH-04546	서면	덕두원리	629	신고	2200207597	생활용	6	20	20	15	1.0	2002-11-16	145.0	PCEks	CH-2
CH-04547	서면	덕두원리	632	신고	2200300223	생활용	20	50	10	15	0.5	2003-04-21	124.0	PCEks	CH-2
CH-04548	서면	덕두원리	64	신고	2199600071	생활용	100	200	30	30	1.0	1996-06-11	95.0	q	CH-2
CH-04549	서면	덕두원리	65-1	신고	2199600091	생활용	100	200	30	30	1.0	1996-07-10	89.0	q	CH-2
CH-04550	서면	덕두원리	652	신고	2200206523	생활용	10	50	10	15	0.5	2002-11-15	163.0	PCEks	CH-2
CH-04551	서면	덕두원리	65-2	신고	2199600018	생활용	100	200	30	20	1.0	1996-03-18	78.0	q	CH-2
CH-04552	서면	덕두원리	66-1	신고	2200202341	생활용	30	50	10	25	0.5	2002-10-29	82.0	q	CH-2
CH-04553	서면	덕두원리	661-6	신고	2200300366	생활용	100	150	15	20	1.0	2003-09-22	175.0	PCEks	CH-2
CH-04554	서면	덕두원리	66-2	신고	2199700056	생활용	100	125	20	15	1.0	1997-04-11	78.0	q	CH-2
CH-04555	서면	덕두원리	665	신고	2200202326	생활용	50	50	15	20	3.0	2002-10-29	168.0	PCEks	CH-2
CH-04556	서면	덕두원리	675-1	신고	2200200555	농업용	10	20	10	20	1.0	2002-09-17	118.0	PCEks	CH-2
CH-04557	서면	덕두원리	677	신고	2200201700	생활용	15	40	7	15	0.5	2002-10-22	190.0	PCEks	CH-2
CH-04558	서면	덕두원리	69-1	신고	2200201715	생활용	10	50	5	15	1.0	2002-10-22	76.0	PCEks	CH-2
CH-04559	서면	덕두원리	70	신고	2200300221	농업용	100	177	15	25	1.0	2003-04-18	80.0	q	CH-2
CH-04560	서면	덕두원리	706	신고	2200202346	생활용	8	40	10	25	0.5	2002-10-29	205.0	PCEkgr tgn	CH-2

관정번호	읍면동	리	번지	허가형태	허가신고번호	용도	심도 (m)	구경 (mm)	양수능력	토출관직경 (mm)	펌프마력 (HP)	개발일자	표고	지질기호	소유역
CH-04561	서면	덕두원리	709-1	신고		생활용	80	150	20	20	1.0	2004-06-14	213.0	PCEkgr tgn	CH-2
CH-04562	서면	덕두원리	711-4	신고	2200400308	공업용	100	150	35	25	1.0	2004-11-24	221.0	PCEkgr tgn	CH-2
CH-04563	서면	덕두원리	718	신고	2200202772	생활용	12	40	10	25	0.5	2002-11-01	235.0	PCEkgr tgn	CH-2
CH-04564	서면	덕두원리	721	신고	2200202345	생활용	7	40	10	25	0.5	2002-10-29	240.0	PCEkgr tgn	CH-2
CH-04565	서면	덕두원리	723	신고	2200202350	생활용	8	40	10	25	0.5	2002-10-29	219.0	PCEkgr tgn	CH-2
CH-04566	서면	덕두원리	727	신고	2200206524	생활용	8	40	10	25	0.5	2002-11-15	217.0	PCEkgr tgn	CH-2
CH-04567	서면	덕두원리	779	신고	2200206591	생활용	7	20	15	15	0.5	2002-11-15	210.0	PCEkgr tgn	CH-2
CH-04568	서면	덕두원리	780	신고	2200202344	생활용	8	40	10	25	0.5	2002-10-29	225.0	PCEkgr tgn	CH-2
CH-04569	서면	덕두원리	789	신고	2200203186	생활용	7	20	15	15	1.0	2002-11-13	162.0	PCEks	CH-2
CH-04570	서면	덕두원리	997-6	신고	2200100200	생활용	90	150	30	25	1.0	2001-09-05	253.0	PCEkgr tgn	CH-2
CH-04571	서면	덕두원리	산10	신고	2200202349	생활용	6	40	10	25	0.5	2002-10-29	219.0	PCEkgr tgn	CH-2
CH-04572	서면	방동리	101	신고	2200207101	농업용	15	50	20	50	0.5	2002-11-16	98.0	Qa	CH-2
CH-04573	서면	방동리	103	신고	2200207089	생활용	10	30	10	15	0.5	2002-11-16	98.0	Qa	CH-2
CH-04574	서면	방동리	103	신고	2200203207	생활용	30	50	8	15	0.5	2002-11-13	98.0	Qa	CH-2
CH-04575	서면	방동리	104	신고	2200207072	생활용	10	30	10	15	0.5	2002-11-16	97.0	Qa	CH-2
CH-04576	서면	방동리	104	신고	2200203204	생활용	10	20	10	15	0.5	2002-11-13	96.0	Qa	CH-2
CH-04577	서면	방동리	122-10	신고	2200201693	생활용	15	50	5	15	0.5	2002-10-22	97.0	Qa	CH-2
CH-04578	서면	방동리	122-3	신고	2200207041	생활용	10	30	10	15	0.5	2002-11-16	97.0	Qa	CH-2
CH-04579	서면	방동리	1246-4	신고	2200207086	생활용	10	30	10	15	0.5	2002-11-16	118.0	Jgr	CH-2
CH-04580	서면	방동리	1247	신고	2200207109	생활용	10	30	10	15	0.5	2002-11-16	120.0	Jgr	CH-2
CH-04581	서면	방동리	1256	신고	2200207085	농업용	10	45	20	45	0.5	2002-11-16	114.0	Jgr	CH-2
CH-04582	서면	방동리	1258	신고	2200207045	농업용	20	45	20	40	1.0	2002-11-16	114.0	Jgr	CH-2
CH-04583	서면	방동리	1262-4	신고	2200207047	생활용	10	15	10	15	0.5	2002-11-16	116.0	Jgr	CH-2
CH-04584	서면	방동리	1262-4	신고	2200207046	농업용	20	45	20	40	1.0	2002-11-16	116.0	Jgr	CH-2
CH-04585	서면	방동리	1265	신고	2200207166	생활용	8	30	10	15	0.5	2002-11-16	120.0	Jgr	CH-2
CH-04586	서면	방동리	127-1	신고	2200207108	생활용	10	50	10	15	0.5	2002-11-16	98.0	Qa	CH-2
CH-04587	서면	방동리	127-2	신고	2200200731	생활용	15	32	10	15	0.5	2002-09-25	99.0	Qa	CH-2
CH-04588	서면	방동리	127-4	신고	2200207040	생활용	10	30	10	15	0.5	2002-11-16	99.0	Qa	CH-2
CH-04589	서면	방동리	1284	신고	2200203183	농업용	10	20	20	15	0.5	2002-11-13	118.0	Jgr	CH-2
CH-04590	서면	방동리	1289	신고	2200207564	농업용	27	50	20	50	2.0	2002-11-16	95.0	Qa	CH-2

관정번호	읍면동	리	번지	허가형태	허가신고번호	용도	심도 (m)	구경 (mm)	양수능력	토출관직경 (mm)	펌프마력 (HP)	개발일자	표고	지질기호	소유역
CH-04591	서면	방동리	131	신고	2200200684	생활용	15	20	20	15	0.5	2002-09-24	100.0	Qa	CH-2
CH-04592	서면	방동리	133	신고	2200207033	생활용	10	40	10	20	0.5	2002-11-16	103.0	Qa	CH-2
CH-04593	서면	방동리	136-1	신고	2200200688	생활용	15	50	10	15	0.5	2002-09-24	102.0	Qa	CH-2
CH-04594	서면	방동리	142-1	신고	2200207038	생활용	10	30	10	15	0.5	2002-11-16	97.0	Qa	CH-2
CH-04595	서면	방동리	1433	신고	2200200689	농업용	15	40	10	40	0.5	2002-09-24	101.0	Qa	CH-2
CH-04596	서면	방동리	1465-1	신고	2200207092	생활용	3	50	5	15	0.5	2002-11-16	97.0	Qa	CH-2
CH-04597	서면	방동리	1492-1	신고	2200207106	생활용	15	50	10	15	0.5	2002-11-16	100.0	Qa	CH-2
CH-04598	서면	방동리	1500	신고	2200207104	생활용	15	50	10	15	0.5	2002-11-16	98.0	Qa	CH-2
CH-04599	서면	방동리	1500-11	신고	2200207107	생활용	15	50	10	15	0.5	2002-11-16	98.0	Qa	CH-2
CH-04600	서면	방동리	1546	신고	2200203365	생활용	10	15	10	15	0.5	2002-11-13	88.0	Qa	CH-2
CH-04601	서면	방동리	1645	신고	2200207563	농업용	24	50	20	50	1.0	2002-11-16	120.0	Jgr	CH-2
CH-04602	서면	방동리	1689	신고	2200203206	농업용	30	45	30	50	1.0	2002-11-13	126.0	Jgr	CH-2
CH-04603	서면	방동리	235	신고	2200200700	농업용	10	40	20	40	1.0	2002-09-25	98.0	Qa	CH-2
CH-04604	서면	방동리	235-2	신고	2200200739	생활용	30	15	5	15	1.0	2002-09-25	97.0	Qa	CH-2
CH-04605	서면	방동리	237-1	신고	2200200587	농업용	24	50	20	50	1.0	2002-09-17	95.0	Qa	CH-2
CH-04606	서면	방동리	239	신고	2200203035	생활용	10	15	10	15	0.5	2002-11-13	97.0	Qa	CH-2
CH-04607	서면	방동리	241	신고	2200203032	생활용	10	15	10	15	0.5	2002-11-13	96.0	Qa	CH-2
CH-04608	서면	방동리	242-1	신고	2200205872	생활용	10	15	10	15	0.5	2002-11-13	96.0	Qa	CH-2
CH-04609	서면	방동리	247	신고	2200203034	생활용	10	15	10	15	0.5	2002-11-13	92.0	Qa	CH-2
CH-04610	서면	방동리	250	신고	2200203364	생활용	20	15	10	15	0.5	2002-11-13	92.0	Qa	CH-2
CH-04611	서면	방동리	251	신고	2200203033	생활용	10	15	10	15	0.5	2002-11-13	116.0	Qa	CH-2
CH-04612	서면	방동리	252	신고	2200203362	생활용	10	15	10	15	0.5	2002-11-13	88.0	Qa	CH-2
CH-04613	서면	방동리	253	신고	2200203363	생활용	10	15	10	15	0.5	2002-11-13	92.0	Qa	CH-2
CH-04614	서면	방동리	257	신고	2200203360	생활용	10	15	10	15	0.5	2002-11-13	98.0	Qa	CH-2
CH-04615	서면	방동리	352	신고		생활용	20	40	8	15	0.5	2002-11-13	98.0	Qa	CH-2
CH-04616	서면	방동리	361	신고	2200200586	농업용	30	40	25	40	1.0	2002-09-17	105.0	Qa	CH-2
CH-04617	서면	방동리	404-2	신고	2200300122	생활용	20	50	20	30	0.5	2003-02-15	112.0	Qa	CH-2
CH-04618	서면	방동리	410	신고	2200200171	농업용	10	50	10	50	0.5	2002-07-18	102.0	Qa	CH-2
CH-04619	서면	방동리	422-2	신고	2200206498	생활용	10	50	2	25	0.5	2002-11-15	100.0	Qa	CH-2
CH-04620	서면	방동리	427-2	신고	2200203367	농업용	20	40	10	30	0.5	2002-11-13	98.0	Qa	CH-2

관정번호	읍면동	리	번지	허가형태	허가신고번호	용도	심도 (m)	구경 (mm)	양수능력	토출관직경 (mm)	펌프마력 (HP)	개발일자	표고	지질기호	소유역
CH-04621	서면	방동리	427-2	신고	2200203173	생활용	20	25	10	15	0.5	2002-11-13	102.0	Qa	CH-2
CH-04622	서면	방동리	44-1	신고	2200203053	생활용	10	15	8	15	0.5	2002-11-13	105.0	Qa	CH-2
CH-04623	서면	방동리	441-6	신고	2200207056	농업용	21	50	20	25	0.5	2002-11-16	103.0	Qa	CH-2
CH-04624	서면	방동리	453	신고	2200203178	농업용	5	40	10	30	0.8	2002-11-13	109.0	Qa	CH-2
CH-04625	서면	방동리	457	신고	2200201562	생활용	20	50	20	20	0.5	2002-10-19	103.0	Qa	CH-2
CH-04626	서면	방동리	460-1	신고	2200203175	생활용	9	15	10	15	1.0	2002-11-13	104.0	Qa	CH-2
CH-04627	서면	방동리	462	신고	2200207562	생활용	5	30	10	15	1.5	2002-11-16	105.0	Qa	CH-2
CH-04628	서면	방동리	463	신고	2200203179	생활용	20	45	20	30	1.0	2002-11-13	108.0	Qa	CH-2
CH-04629	서면	방동리	470	신고	2200203029	생활용	10	15	10	15	0.5	2002-11-13	105.0	Qa	CH-2
CH-04630	서면	방동리	473	신고	2200203361	생활용	10	15	10	15	0.5	2002-11-13	107.0	Qa	CH-2
CH-04631	서면	방동리	61-1	신고		생활용	10	30	10	15	0.5	2002-11-16	101.0	Qa	CH-2
CH-04632	서면	방동리	61-1	신고	2200207036	생활용	10	40	10	20	0.5	2002-11-16	102.0	Qa	CH-2
CH-04633	서면	방동리	63-1	신고	2200207035	생활용	10	40	10	20	0.5	2002-11-16	104.0	Qa	CH-2
CH-04634	서면	방동리	649	신고	2200207565	농업용	24	50	20	50	2.0	2002-11-16	120.0	Jgr	CH-2
CH-04635	서면	방동리	653	신고	2200207155	생활용	10	30	10	15	0.5	2002-11-16	112.0	Jgr	CH-2
CH-04636	서면	방동리	654	신고	2200207063	생활용	10	30	10	15	0.5	2002-11-16	120.0	Jgr	CH-2
CH-04637	서면	방동리	655	신고	2200207064	생활용	10	30	10	15	0.5	2002-11-16	113.0	Jgr	CH-2
CH-04638	서면	방동리	656-2	신고	2200203080	농업용	21	50	10	30	0.3	2002-11-13	113.0	Jgr	CH-2
CH-04639	서면	방동리	656-2	신고	2200203081	생활용	30	50	10	15	0.5	2002-11-13	113.0	Jgr	CH-2
CH-04640	서면	방동리	662-2	신고	2200207491	농업용	15	40	10	40	0.5	2002-11-16	112.0	Jgr	CH-2
CH-04641	서면	방동리	665	신고	2200203180	생활용	20	30	10	15	0.5	2002-11-13	112.0	Qa	CH-2
CH-04642	서면	방동리	691-2	신고	2200203343	생활용	10	15	8	15	0.5	2002-11-13	120.0	Jgr	CH-2
CH-04643	서면	방동리	714	신고	2200203182	생활용	10	30	10	15	0.5	2002-11-13	113.0	Jgr	CH-2
CH-04644	서면	방동리	812	신고	2200203208	생활용	7	50	10	15	0.5	2002-11-13	130.0	Jgr	CH-2
CH-04645	서면	방동리	818	신고	2200203181	생활용	9	15	10	15	0.5	2002-11-13	135.0	Jgr	CH-2
CH-04646	서면	방동리	819	신고	2200203197	생활용	10	15	10	15	0.5	2002-11-13	136.0	Jgr	CH-2
CH-04647	서면	방동리	819-1	신고	2200200687	생활용	50	30	20	15	1.0	2002-09-24	135.0	Jgr	CH-2
CH-04648	서면	방동리	821	신고	2200203177	생활용	30	50	10	15	0.5	2002-11-13	138.0	Jgr	CH-2
CH-04649	서면	방동리	822-2	신고	2200203200	농업용	20	45	30	50	1.0	2002-11-13	136.0	Jgr	CH-2
CH-04650	서면	방동리	824	신고	2200300317	생활용	18	50	10	15	0.5	2003-07-03	135.0	Jgr	CH-2

관정번호	읍면동	리	번지	허가형태	허가신고번호	용도	심도 (m)	구경 (mm)	양수능력	토출관직경 (mm)	펌프마력 (HP)	개발일자	표고	지질기호	소유역
CH-04651	서면	방동리	828-1	신고	2200207622	농업용	15	50	20	50	1.0	2002-11-16	128.0	PCEks	CH-2
CH-04652	서면	방동리	839-2	신고	2200200168	생활용	18	50	5	20	0.5	2002-07-18	118.0	Jgr	CH-2
CH-04653	서면	방동리	841-1	신고	2200207612	생활용	33	50	12	20	0.5	2002-11-16	121.0	Jgr	CH-2
CH-04654	서면	방동리	849	신고	2200203202	생활용	10	15	10	15	0.5	2002-11-13	125.0	Jgr	CH-2
CH-04655	서면	방동리	849	신고	2200203205	생활용	10	15	10	15	0.5	2002-11-13	135.0	Jgr	CH-2
CH-04656	서면	방동리	873	신고	2200203176	생활용	20	40	10	15	0.5	2002-11-13	116.0	Jgr	CH-2
CH-04657	서면	방동리	880-2	신고	2200300471	농업용	80	250	140	50	3.0	2003-12-29	127.0	Jgr	CH-2
CH-04658	서면	방동리	891	신고	2200203055	생활용	35	45	8	15	0.5	2002-11-13	117.0	Qa	CH-2
CH-04659	서면	방동리	974	신고	2200200122	농업용	100	150	30	25	1.0	2002-05-31	148.0	PCEks	CH-2
CH-04660	서면	방동리	975	신고	2200200106	농업용	100	150	100	25	2.0	2002-05-17	148.0	PCEks	CH-2
CH-04661	서면	서상리	1006	신고	2200200568	농업용	15	40	15	40	1.0	2002-09-17	79.0	Qa	CH-2
CH-04662	서면	서상리	102	신고	2200200563	농업용	20	15	10	15	1.0	2002-09-17	80.1	Qa	CH-2
CH-04663	서면	서상리	1026	신고	2200200560	생활용	20	20	10	20	1.0	2002-09-17	79.0	Qa	CH-2
CH-04664	서면	서상리	1029	신고	2199600095	농업용	200	250	200	50	10.0	1996-07-12	78.0	Qa	CH-2
CH-04665	서면	서상리	1063	신고	2200200570	농업용	20	40	15	40	1.0	2002-09-17	78.0	Qa	CH-2
CH-04666	서면	서상리	1064	신고	2200200549	농업용	20	40	10	40	1.0	2002-09-17	78.5	Jgr	CH-2
CH-04667	서면	서상리	1064	신고	2200200550	농업용	20	40	10	40	1.0	2002-09-17	78.5	Jgr	CH-2
CH-04668	서면	서상리	107-5	신고	2200200645	생활용	10	15	20	15	1.0	2002-09-24	79.0	Qa	CH-2
CH-04669	서면	서상리	1092	신고	2200200553	농업용	20	40	10	40	1.0	2002-09-17	80.0	Qa	CH-2
CH-04670	서면	서상리	110-4	신고	2200200564	농업용	15	40	15	40	1.0	2002-09-17	80.0	Qa	CH-2
CH-04671	서면	서상리	1109-3	신고	2200200573	생활용	20	15	10	15	1.0	2002-09-17	92.0	Jgr	CH-2
CH-04672	서면	서상리	111	신고	2200207501	농업용	20	50	10	50	0.5	2002-11-16	80.0	Qa	CH-2
CH-04673	서면	서상리	1110-2	신고	2200200584	생활용	20	15	15	15	1.0	2002-09-17	92.0	Jgr	CH-2
CH-04674	서면	서상리	1110-3	신고	2200200577	생활용	20	20	15	20	1.0	2002-09-17	92.0	Jgr	CH-2
CH-04675	서면	서상리	1110-4	신고	2200200576	생활용	20	20	15	20	1.0	2002-09-17	92.0	Jgr	CH-2
CH-04676	서면	서상리	1110-5	신고	2200200575	생활용	20	15	20	15	1.0	2002-09-17	92.0	Jgr	CH-2
CH-04677	서면	서상리	1114	허가	1200100051	생활용	170	350	170	50	10.0	2001-02-07	83.3	Jgr	CH-2
CH-04678	서면	서상리	112-10	신고	2199600094	농업용	200	250	200	50	10.0	1996-07-12	86.0	Qa	CH-2
CH-04679	서면	서상리	112-2	신고	2200200567	농업용	10	40	10	40	1.0	2002-09-17	80.0	Qa	CH-2
CH-04680	서면	서상리	112-2	신고	2200200566	농업용	10	40	10	40	1.0	2002-09-17	79.0	Qa	CH-2

관정번호	읍면동	리	번지	허가형태	허가신고번호	용도	심도 (m)	구경 (mm)	양수능력	토출관직경 (mm)	펌프마력 (HP)	개발일자	표고	지질기호	소유역
CH-04681	서면	서상리	112-3	신고	2200200661	농업용	25	40	15	40	1.0	2002-09-24	80.0	Qa	CH-2
CH-04682	서면	서상리	112-8	신고	2200200541	생활용	10	15	15	15	1.0	2002-09-17	80.0	Qa	CH-2
CH-04683	서면	서상리	120-4	신고	2200200670	생활용	20	15	10	15	1.0	2002-09-24	80.0	Qa	CH-2
CH-04684	서면	서상리	124-2	신고	2200200669	생활용	20	15	10	15	1.0	2002-09-24	80.0	Qa	CH-2
CH-04685	서면	서상리	124-5	신고	2200200650	농업용	20	40	15	40	1.0	2002-09-24	80.0	Qa	CH-2
CH-04686	서면	서상리	124-5	신고	2200201852	농업용	20	40	15	40	0.5	2002-10-24	80.0	Qa	CH-2
CH-04687	서면	서상리	127-1	신고	2200200649	농업용	20	40	15	40	1.0	2002-09-24	80.0	Qa	CH-2
CH-04688	서면	서상리	128-3	신고		농업용	20	40	15	40	1.0	2002-09-24	80.0	Qa	CH-2
CH-04689	서면	서상리	164	신고	2200300115	생활용	50	125	10	15	1.0	2003-02-03	88.0	Qa	CH-2
CH-04690	서면	서상리	174-2	신고	2200300114	생활용	50	125	10	15	1.0	2003-02-03	81.0	PCEks	CH-2
CH-04691	서면	서상리	227	신고	2200400063	생활용	100	200	15	32	1.0	2004-03-13	100.0	PCEks	CH-2
CH-04692	서면	서상리	238	신고	2200300113	생활용	50	125	10	15	1.0	2003-02-03	92.0	PCEks	CH-2
CH-04693	서면	서상리	255	신고	2200200673	생활용	20	15	10	15	1.0	2002-09-24	78.0	Qa	CH-2
CH-04694	서면	서상리	257	신고	2200200545	생활용	20	15	15	15	1.0	2002-09-17	78.0	Qa	CH-2
CH-04695	서면	서상리	263	신고	2200200694	생활용	20	15	10	15	1.0	2002-09-25	78.0	Qa	CH-2
CH-04696	서면	서상리	263	신고	2200200672	생활용	20	15	10	15	1.0	2002-09-24	77.0	Qa	CH-2
CH-04697	서면	서상리	271	신고	2200200664	생활용	20	15	20	15	3.0	2002-09-24	80.0	Qa	CH-2
CH-04698	서면	서상리	271-2	신고	2200200538	생활용	20	15	20	15	1.0	2002-09-17	80.0	Qa	CH-2
CH-04699	서면	서상리	271-2	신고	2200200543	생활용	12	15	15	15	1.0	2002-09-17	80.0	PCEks	CH-2
CH-04700	서면	서상리	272	신고	2200200666	생활용	20	15	20	15	1.0	2002-09-24	80.0	Qa	CH-2
CH-04701	서면	서상리	272	신고	2200207504	농업용	10	40	15	40	0.5	2002-11-16	80.0	Qa	CH-2
CH-04702	서면	서상리	275	신고	2200200540	생활용	12	15	15	15	1.0	2002-09-17	95.0	PCEks	CH-2
CH-04703	서면	서상리	305	신고	2200201850	생활용	12	50	20	15	1.0	2002-10-24	92.0	PCEks	CH-2
CH-04704	서면	서상리	312-17	신고	2200201849	생활용	10	15	3	15	0.5	2002-10-24	79.0	Jgr	CH-2
CH-04705	서면	서상리	322-1	신고	2200200646	생활용	10	15	20	15	1.0	2002-09-24	90.0	Jgr	CH-2
CH-04706	서면	서상리	396-2	신고	2199600093	농업용	200	250	200	50	10.0	1996-07-12	79.0	Qa	CH-2
CH-04707	서면	서상리	567	신고		생활용	12	40	20	15	1.0	2002-10-24	93.0	Jgr	CH-2
CH-04708	서면	서상리	567-1	신고	2200200647	생활용	10	15	20	15	1.0	2002-09-24	93.0	Jgr	CH-2
CH-04709	서면	서상리	568	신고	2200201838	생활용	12	15	15	15	0.5	2002-10-24	93.0	Jgr	CH-2
CH-04710	서면	서상리	568	신고	2200201839	생활용	10	15	20	15	1.0	2002-10-24	96.0	Jgr	CH-2

관정번호	읍면동	리	번지	허가형태	허가신고번호	용도	심도 (m)	구경 (mm)	양수능력	토출관직경 (mm)	펌프마력 (HP)	개발일자	표고	지질기호	소유역
CH-04711	서면	서상리	60-4	신고	2200200546	농업용	20	40	15	40	1.0	2002-09-17	79.0	Qa	CH-2
CH-04712	서면	서상리	64-5	신고	2200206516	농업용	10	45	10	15	0.5	2002-11-15	79.0	Qa	CH-2
CH-04713	서면	서상리	669-3	신고	2200206520	생활용	8	15	10	15	0.5	2002-11-15	147.0	PCEks	CH-2
CH-04714	서면	서상리	678	신고	2200200047	생활용	80	200	20	25	1.0	2002-03-23	139.0	PCEks	CH-2
CH-04715	서면	서상리	690-1	신고	2200200679	생활용	8	40	10	15	0.5	2002-09-24	137.0	PCEks	CH-2
CH-04716	서면	서상리	698	신고	2200207572	생활용	20	40	10	20	0.5	2002-11-16	128.0	PCEks	CH-2
CH-04717	서면	서상리	722	신고	2200400268	생활용	100	150	20	25	1.0	2004-10-08	146.0	PCEks	CH-2
CH-04718	서면	서상리	732	신고	2200207505	농업용	10	40	10	15	0.2	2002-11-16	153.0	PCEks	CH-2
CH-04719	서면	서상리	734	신고	2200207502	농업용	3	40	10	15	0.5	2002-11-16	148.0	PCEks	CH-2
CH-04720	서면	서상리	749	허가	1200100091	생활용	105	250	150	50	7.5	2001-08-06	142.0	PCEks	CH-2
CH-04721	서면	서상리	768	신고	2200203063	농업용	4	40	15	40	0.5	2002-11-13	172.0	PCEkgr tgn	CH-2
CH-04722	서면	서상리	768-2	신고	2200200717	생활용	4	20	5	20	1.0	2002-09-25	168.0	PCEkgr tgn	CH-2
CH-04723	서면	서상리	775-2	신고	2200207506	농업용	30	50	10	25	0.5	2002-11-16	154.0	PCEks	CH-2
CH-04724	서면	서상리	79-2	신고	2200200539	생활용	10	15	15	15	1.0	2002-09-17	79.5	Qa	CH-2
CH-04725	서면	서상리	81-3	신고	2200200642	생활용	10	15	20	15	1.0	2002-09-24	79.0	Qa	CH-2
CH-04726	서면	서상리	81-4	신고	2200200558	농업용	10	20	10	20	1.0	2002-09-17	79.0	Qa	CH-2
CH-04727	서면	서상리	84-3	신고	2200200542	생활용	10	15	15	15	1.0	2002-09-17	90.0	Qa	CH-2
CH-04728	서면	서상리	84-5	신고	2200200571	생활용	20	15	10	15	1.0	2002-09-17	80.0	Qa	CH-2
CH-04729	서면	서상리	89-1	신고	2200200569	농업용	14	40	10	40	1.0	2002-09-17	80.0	Qa	CH-2
CH-04730	서면	서상리	895-2	신고	2200200677	생활용	10	40	15	15	1.0	2002-09-24	175.0	PCEkgr tgn	CH-2
CH-04731	서면	서상리	896-1	신고	2200300192	생활용	150	100	80	32	2.0	2003-04-03	212.0	PCEkgr tgn	CH-2
CH-04732	서면	서상리	919	신고	2200300193	생활용	25	50	30	32	0.5	2003-04-03	228.0	PCEkgr tgn	CH-2
CH-04733	서면	서상리	984-3	신고	2200200585	농업용	20	40	10	40	1.0	2002-09-17	79.0	Qa	CH-2
CH-04734	서면	신매리	103-1	신고	2200202751	농업용	10	50	20	50	1.0	2002-11-01	73.0	Jgr	CH-2
CH-04735	서면	신매리	105	신고	2200202769	농업용	8	50	30	50	1.5	2002-11-01	72.0	Jgr	CH-2
CH-04736	서면	신매리	107-3	신고	2200203072	농업용	10	45	10	30	0.5	2002-11-13	74.0	Jgr	CH-2
CH-04737	서면	신매리	108-1	허가	1200300002	농업용	13	65	50	50	1.0	2003-04-07	73.0	Jgr	CH-2
CH-04738	서면	신매리	108-1	허가	1200300003	농업용	12	65	50	50	1.0	2003-04-07	73.0	Jgr	CH-2
CH-04739	서면	신매리	108-1	허가	1200300004	농업용	15	65	50	50	1.0	2003-04-07	73.0	Jgr	CH-2
CH-04740	서면	신매리	108-1	허가	1200300005	농업용	14	65	50	50	1.0	2003-04-07	73.0	Jgr	CH-2

관정번호	읍면동	리	번지	허가형태	허가신고번호	용도	심도 (m)	구경 (mm)	양수능력	토출관직경 (mm)	펌프마력 (HP)	개발일자	표고	지질기호	소유역
CH-04741	서면	신매리	108-1	허가	1200300006	농업용	12	65	50	50	1.0	2003-04-07	73.0	Jgr	CH-2
CH-04742	서면	신매리	108-1	허가	1200300007	농업용	12	65	50	50	1.0	2003-04-07	73.0	Jgr	CH-2
CH-04743	서면	신매리	108-1	허가	1200300008	농업용	14	65	50	50	1.0	2003-04-07	73.0	Jgr	CH-2
CH-04744	서면	신매리	108-1	허가	1200300009	농업용	15	65	50	50	1.0	2003-04-07	73.0	Jgr	CH-2
CH-04745	서면	신매리	108-1	허가	1200300023	농업용	11	65	50	50	1.0	2003-04-07	73.0	Jgr	CH-2
CH-04746	서면	신매리	108-1	허가	1200300024	농업용	10	65	50	50	1.0	2003-04-07	73.0	Jgr	CH-2
CH-04747	서면	신매리	108-1	허가	1200300025	농업용	13	65	50	50	1.0	2003-04-07	73.0	Jgr	CH-2
CH-04748	서면	신매리	108-1	허가	1200300011	농업용	14	65	50	50	1.0	2003-04-07	73.0	Jgr	CH-2
CH-04749	서면	신매리	108-14	허가	1200100085	농업용	12	65	166	50	1.0	2001-02-07	73.0	Jgr	CH-2
CH-04750	서면	신매리	108-14	허가	1200100012	농업용	13	65	172	50	1.0	2001-02-07	73.0	Jgr	CH-2
CH-04751	서면	신매리	108-14	허가	1200100013	농업용	15	65	205	50	1.0	2001-02-07	73.0	Jgr	CH-2
CH-04752	서면	신매리	108-14	허가	1200200005	농업용	10	65	96	40	3.0	2002-01-26	73.0	Jgr	CH-2
CH-04753	서면	신매리	108-19	허가	1200100009	농업용	12	65	170	50	1.0	2001-02-07	73.0	Jgr	CH-2
CH-04754	서면	신매리	108-19	허가	1200300010	농업용	15	65	50	50	1.0	2003-04-07	73.0	Jgr	CH-2
CH-04755	서면	신매리	108-19	허가	1200300018	농업용	10	65	50	50	1.0	2003-04-07	73.0	Jgr	CH-2
CH-04756	서면	신매리	108-19	허가	1200300019	농업용	13	65	50	50	1.0	2003-04-07	73.0	Jgr	CH-2
CH-04757	서면	신매리	108-27	허가	1200100086	농업용	14	65	180	50	1.0	2001-02-07	73.0	Jgr	CH-2
CH-04758	서면	신매리	108-27	허가	1200100083	농업용	12	65	140	50	1.0	2001-02-07	73.0	Jgr	CH-2
CH-04759	서면	신매리	108-27	허가	1200200003	농업용	10	65	130	40	3.0	2002-01-26	73.0	Jgr	CH-2
CH-04760	서면	신매리	108-29	허가	1200100005	농업용	10	65	160	50	1.0	2001-02-07	73.0	Jgr	CH-2
CH-04761	서면	신매리	108-29	허가	1200300014	농업용	12	65	50	50	1.0	2003-04-07	73.0	Jgr	CH-2
CH-04762	서면	신매리	108-29	허가	1200300015	농업용	13	65	50	50	1.0	2003-04-07	73.0	Jgr	CH-2
CH-04763	서면	신매리	108-29	허가	1200300016	농업용	14	65	50	50	1.0	2003-04-07	73.0	Jgr	CH-2
CH-04764	서면	신매리	108-29	허가	1200300017	농업용	12	65	50	50	1.0	2003-04-07	73.0	Jgr	CH-2
CH-04765	서면	신매리	108-29	허가	1200300013	농업용	14	65	50	50	1.0	2003-04-07	73.0	Jgr	CH-2
CH-04766	서면	신매리	108-35	허가	1200100010	농업용	9	65	142	50	1.0	2001-02-07	73.0	Jgr	CH-2
CH-04767	서면	신매리	108-35	허가	1200100015	농업용	11	65	120	50	1.0	2001-02-07	73.0	Jgr	CH-2
CH-04768	서면	신매리	108-4	허가	1200300022	농업용	10	65	50	50	1.0	2003-04-07	73.0	Jgr	CH-2
CH-04769	서면	신매리	108-4	허가	1200300012	농업용	15	65	50	50	1.0	2003-04-07	73.0	Jgr	CH-2
CH-04770	서면	신매리	108-4	허가	1200300020	농업용	14	65	50	50	1.0	2003-04-07	73.0	Jgr	CH-2

관정번호	읍면동	리	번지	허가형태	허가신고번호	용도	심도 (m)	구경 (mm)	양수능력	토출관직경 (mm)	펌프마력 (HP)	개발일자	표고	지질기호	소유역
CH-04771	서면	신매리	108-4	허가	1200300021	농업용	15	65	50	50	1.0	2003-04-07	73.0	Jgr	CH-2
CH-04772	서면	신매리	108-43	허가	1200100011	농업용	15	65	150	50	1.0	2001-02-07	73.0	Jgr	CH-2
CH-04773	서면	신매리	108-43	허가	1200100014	농업용	14	65	180	50	1.0	2001-02-07	73.0	Jgr	CH-2
CH-04774	서면	신매리	108-7	허가	1200100084	농업용	12	65	155	50	1.0	2001-02-07	73.0	Jgr	CH-2
CH-04775	서면	신매리	108-7	허가	1200200004	농업용	10	65	105	40	3.0	2002-01-26	73.0	Jgr	CH-2
CH-04776	서면	신매리	148-2	신고	2200206465	생활용	20	40	10	15	0.5	2002-11-15	99.0	Jgr	CH-2
CH-04777	서면	신매리	148-2	신고	2200206466	농업용	20	40	10	50	0.5	2002-11-15	99.0	Jgr	CH-2
CH-04778	서면	신매리	153-1	신고	2200207524	농업용	20	40	15	40	0.5	2002-11-16	75.0	Jgr	CH-2
CH-04779	서면	신매리	153-1	신고	2200207526	농업용	20	40	15	40	0.5	2002-11-16	76.0	Jgr	CH-2
CH-04780	서면	신매리	162-5	신고	2200202771	생활용	10	50	30	50	1.5	2002-11-01	75.0	Jgr	CH-2
CH-04781	서면	신매리	173-2	신고	2200202747	농업용	10	50	20	50	0.5	2002-11-01	76.0	Jgr	CH-2
CH-04782	서면	신매리	173-2	신고	2200202745	생활용	10	50	5	15	0.5	2002-11-01	76.0	Jgr	CH-2
CH-04783	서면	신매리	175	신고	2200202744	생활용	10	50	3	15	0.5	2002-11-01	74.0	Jgr	CH-2
CH-04784	서면	신매리	177-4	신고	2200200728	농업용	30	20	5	20	1.0	2002-09-25	74.0	Jgr	CH-2
CH-04785	서면	신매리	178-2	신고	2200200729	생활용	30	20	5	15	1.0	2002-09-25	78.0	Jgr	CH-2
CH-04786	서면	신매리	182-2	신고	2200200675	생활용	20	15	3	15	0.5	2002-09-24	75.0	Jgr	CH-2
CH-04787	서면	신매리	184-3	신고	2200200726	생활용	30	20	5	20	0.5	2002-09-25	76.0	Jgr	CH-2
CH-04788	서면	신매리	214	신고	2200206497	농업용	20	50	10	45	0.5	2002-11-15	79.0	Qa	CH-2
CH-04789	서면	신매리	238-9	신고	2200100157	생활용	100	250	50	32	1.0	2001-06-21	79.0	Jgr	CH-2
CH-04790	서면	신매리	244	신고	2200203070	생활용	15	50	10	15	0.5	2002-11-13	79.0	Jgr	CH-2
CH-04791	서면	신매리	255-4	신고	2200200121	생활용	100	350	60	40	3.0	2002-05-31	81.0	Jgr	CH-2
CH-04792	서면	신매리	268-3	신고	2200206479	농업용	20	50	10	45	0.5	2002-11-15	79.0	Qa	CH-2
CH-04793	서면	신매리	274-4	신고	2200206495	농업용	20	50	10	45	0.5	2002-11-15	79.0	Qa	CH-2
CH-04794	서면	신매리	277-1	신고	2200206461	농업용	10	40	15	40	0.5	2002-11-15	79.0	Qa	CH-2
CH-04795	서면	신매리	285-2	신고	2200202767	농업용	20	40	10	40	1.0	2002-11-01	80.0	Qa	CH-2
CH-04796	서면	신매리	288-1	신고	2200206454	농업용	10	50	10	15	1.0	2002-11-15	79.0	Qa	CH-2
CH-04797	서면	신매리	302	신고	2200206469	농업용	17	50	30	50	1.0	2002-11-15	79.0	Qa	CH-2
CH-04798	서면	신매리	312-2	신고	2200207117	농업용	8	50	20	50	1.0	2002-11-16	79.0	Qa	CH-2
CH-04799	서면	신매리	313-1	신고	2200207136	농업용	20	45	20	45	0.5	2002-11-16	79.0	Qa	CH-2
CH-04800	서면	신매리	316-1	신고	2200207113	농업용	9	50	20	50	0.5	2002-11-16	79.0	Qa	CH-2

관정번호	읍면동	리	번지	허가형태	허가신고번호	용도	심도 (m)	구경 (mm)	양수능력	토출관직경 (mm)	펌프마력 (HP)	개발일자	표고	지질기호	소유역
CH-04801	서면	신매리	329-1	신고	2190100026	생활용	100	32	36	0	2.0	1994-01-01	80.0	Qa	CH-2
CH-04802	서면	신매리	362	신고	2200207137	농업용	6	50	20	50	0.5	2002-11-16	76.0	Qa	CH-2
CH-04803	서면	신매리	363-2	허가	1200100078	농업용	20	100	315	80	3.0	2001-02-07	75.0	Qa	CH-2
CH-04804	서면	신매리	363-2	허가	1200100079	농업용	70	200	216	50	1.0	2001-02-07	75.0	Qa	CH-2
CH-04805	서면	신매리	363-2	허가	1200100080	농업용	20	50	270	40	3.0	2001-02-07	75.0	Qa	CH-2
CH-04806	서면	신매리	363-2	허가	1200100088	농업용	18	65	192	50	1.0	2001-02-07	75.0	Qa	CH-2
CH-04807	서면	신매리	363-2	허가	1200100081	농업용	18	65	205	50	1.0	2001-02-07	75.0	Qa	CH-2
CH-04808	서면	신매리	363-2	허가	1200100082	농업용	18	65	180	50	1.0	2001-02-07	75.0	Qa	CH-2
CH-04809	서면	신매리	363-3	신고	2200207126	농업용	8	50	20	15	1.0	2002-11-16	75.0	Qa	CH-2
CH-04810	서면	신매리	367	신고	2200207138	농업용	6	50	20	50	0.5	2002-11-16	77.0	Qa	CH-2
CH-04811	서면	신매리	375-2	신고	2200207128	농업용	8	50	20	50	0.5	2002-11-16	79.0	Qa	CH-2
CH-04812	서면	신매리	378-1	신고	2200207125	농업용	13	50	20	50	2.0	2002-11-16	79.0	Qa	CH-2
CH-04813	서면	신매리	384-1	신고	2200207127	농업용	27	50	20	50	1.5	2002-11-16	86.0	Qa	CH-2
CH-04814	서면	신매리	388-1	신고	2200207124	농업용	8	50	20	50	1.0	2002-11-16	86.0	Qa	CH-2
CH-04815	서면	신매리	42	신고	2200200724	생활용	30	20	5	20	1.0	2002-09-25	77.0	Qa	CH-2
CH-04816	서면	신매리	43	신고	2200207050	농업용	20	45	20	45	0.5	2002-11-16	90.0	Qa	CH-2
CH-04817	서면	신매리	43-1	신고	2200200699	농업용	30	20	25	20	2.0	2002-09-25	77.0	Qa	CH-2
CH-04818	서면	신매리	438	신고	2200207141	농업용	50	50	20	50	0.5	2002-11-16	76.0	Qa	CH-2
CH-04819	서면	신매리	462-2	신고	2200200009	농업용	100	300	140	50	5.0	2002-02-04	77.0	Qa	CH-2
CH-04820	서면	신매리	485	허가	1200100094	생활용	170	250	150	50	7.5	2001-08-06	81.0	Qa	CH-2
CH-04821	서면	신매리	582	신고	2200203069	농업용	20	50	10	40	0.5	2002-11-13	93.0	Jgr	CH-2
CH-04822	서면	신매리	607	신고		농업용	20	50	10	40	0.5	2002-11-13	94.0	Jgr	CH-2
CH-04823	서면	신매리	609	신고	2200203068	농업용	20	50	10	45	0.5	2002-11-13	91.0	Jgr	CH-2
CH-04824	서면	신매리	609	신고	2200203327	농업용	20	50	10	40	0.5	2002-11-13	94.0	Jgr	CH-2
CH-04825	서면	신매리	61	신고	2200203168	생활용	50	30	20	30	0.5	2002-11-13	74.0	Qa	CH-2
CH-04826	서면	신매리	619	신고	2200200170	농업용	50	100	10	15	0.5	2002-07-18	78.0	Jgr	CH-2
CH-04827	서면	신매리	635	신고	2200203215	농업용	200	50	30	50	1.0	2002-11-13	88.0	Jgr	CH-2
CH-04828	서면	신매리	636	신고	2200202746	농업용	10	50	20	50	0.5	2002-11-01	89.0	Jgr	CH-2
CH-04829	서면	신매리	731	신고	2200206482	농업용	20	50	10	45	0.5	2002-11-15	79.0	Qa	CH-2
CH-04830	서면	신매리	734	신고	2200206494	농업용	20	50	10	45	0.5	2002-11-15	79.0	Qa	CH-2

관정번호	읍면동	리	번지	허가형태	허가신고번호	용도	심도 (m)	구경 (mm)	양수능력	토출관직경 (mm)	펌프마력 (HP)	개발일자	표고	지질기호	소유역
CH-04831	서면	신매리	737	신고	2200206478	농업용	20	50	10	45	0.5	2002-11-15	79.0	Qa	CH-2
CH-04832	서면	신매리	739	신고	2200206467	농업용	20	50	10	45	0.5	2002-11-15	79.0	Qa	CH-2
CH-04833	서면	신매리	770	신고	2200206493	농업용	20	50	30	50	1.0	2002-11-15	79.0	Qa	CH-2
CH-04834	서면	신매리	776	신고	2200206472	농업용	20	50	10	45	0.5	2002-11-15	78.0	Qa	CH-2
CH-04835	서면	신매리	776	신고	2200206474	농업용	20	50	10	45	0.5	2002-11-15	78.0	Qa	CH-2
CH-04836	서면	신매리	776	신고	2200300323	농업용	50	125	10	40		2003-07-11	78.0	Qa	CH-2
CH-04837	서면	신매리	777	신고	2200206471	농업용	20	50	10	45	0.5	2002-11-15	78.0	Qa	CH-2
CH-04838	서면	신매리	779	신고	2200206491	농업용	20	50	10	45	0.5	2002-11-15	79.0	Qa	CH-2
CH-04839	서면	신매리	786	신고	2200206470	농업용	20	50	10	40	0.5	2002-11-15	78.0	Qa	CH-2
CH-04840	서면	신매리	794-3	신고	2200206462	농업용	10	40	15	40	0.5	2002-11-15	79.0	Qa	CH-2
CH-04841	서면	신매리	798	신고	2200206456	농업용	20	50	10	45	0.5	2002-11-15	79.0	Qa	CH-2
CH-04842	서면	신매리	798	신고	2200206457	농업용	20	50	10	45	0.5	2002-11-15	79.0	Qa	CH-2
CH-04843	서면	신매리	799	신고	2200206477	농업용	20	50	10	40	0.5	2002-11-15	79.0	Qa	CH-2
CH-04844	서면	신매리	801	신고	2200201831	농업용	30	20	5	20	2.0	2002-10-24	78.0	Qa	CH-2
CH-04845	서면	신매리	813-5	신고	2200206460	농업용	25	50	10	45	0.5	2002-11-15	77.0	Qa	CH-2
CH-04846	서면	신매리	814-2	신고	2200100201	생활용	100	150	20	25	2.0	2001-09-11	78.0	Qa	CH-2
CH-04847	서면	신매리	815	신고	2200206489	농업용	20	50	10	40	0.5	2002-11-15	77.0	Qa	CH-2
CH-04848	서면	신매리	817	신고	2200206490	생활용	10	25	10	15	0.5	2002-11-15	77.0	Qa	CH-2
CH-04849	서면	신매리	819	신고	2190100025	생활용	30	30	3	0	1.5	1994-01-01	77.0	Qa	CH-2
CH-04850	서면	신매리	819-2번지	신고	2200000039	공업용	30	50	30	15	0.5	2000-04-19	77.0	Qa	CH-2
CH-04851	서면	신매리	819-4	신고	2200300195	공업용	50	125	10	20	1.0	2003-04-07	77.0	Qa	CH-2
CH-04852	서면	신매리	820	신고	2200206475	농업용	20	50	10	40	0.5	2002-11-15	77.0	Qa	CH-2
CH-04853	서면	신매리	822	신고	2200200727	생활용	30	20	5	30	1.0	2002-09-25	76.0	Qa	CH-2
CH-04854	서면	신매리	830	신고	2200206484	농업용	20	50	10	45	0.5	2002-11-15	77.0	Qa	CH-2
CH-04855	서면	신매리	830-2	신고	2200206481	농업용	20	50	10	45	0.5	2002-11-15	77.0	Qa	CH-2
CH-04856	서면	신매리	830-2	신고	2200206483	농업용	20	50	10	40	0.5	2002-11-15	77.0	Qa	CH-2
CH-04857	서면	신매리	831	신고	2200202768	농업용	10	50	30	50	2.0	2002-11-01	77.0	Qa	CH-2
CH-04858	서면	신매리	834-2	신고	2200206512	농업용	10	40	10	15	0.5	2002-11-15	77.0	Qa	CH-2
CH-04859	서면	신매리	836-1	신고	2200203397	농업용	20	45	10	40	0.5	2002-11-13	78.0	Qa	CH-2
CH-04860	서면	신매리	836-2	신고	2200203315	생활용	10	15	8	15	0.5	2002-11-13	77.0	Qa	CH-2

관정번호	읍면동	리	번지	허가형태	허가신고번호	용도	심도 (m)	구경 (mm)	양수능력	토출관직경 (mm)	펌프마력 (HP)	개발일자	표고	지질기호	소유역
CH-04861	서면	신매리	840	신고	2200200719	생활용	20	20	10	20	1.0	2002-09-25	76.0	Jgr	CH-2
CH-04862	서면	신매리	841	신고	2200203314	농업용	20	45	10	30	0.5	2002-11-13	74.0	Jgr	CH-2
CH-04863	서면	신매리	848-1	신고	2200200720	생활용	20	20	10	20	1.0	2002-09-25	77.0	Qa	CH-2
CH-04864	서면	신매리	849-2	신고	2200206513	생활용	10	15	10	15	0.5	2002-11-15	76.0	Qa	CH-2
CH-04865	서면	신매리	853	신고	2200202749	농업용	10	50	20	50	1.0	2002-11-01	75.0	Qa	CH-2
CH-04866	서면	신매리	854-1	신고	2200202696	농업용	10	50	20	50	1.0	2002-11-01	74.0	Qa	CH-2
CH-04867	서면	신매리	855	신고	2200202770	생활용	10	50	15	30	1.5	2002-11-01	76.0	Qa	CH-2
CH-04868	서면	신매리	856	신고	2200207530	농업용	20	40	15	40	0.5	2002-11-16	76.0	Jgr	CH-2
CH-04869	서면	신매리	858-8	신고	2200206511	농업용	10	25	10	15	0.5	2002-11-15	76.0	Jgr	CH-2
CH-04870	서면	신매리	860	신고	2200207629	농업용	20	50	10	50	1.0	2002-11-16	75.0	Jgr	CH-2
CH-04871	서면	신매리	860-1	신고	2200207048	생활용	20	40	10	20	1.0	2002-11-16	75.0	Jgr	CH-2
CH-04872	서면	신매리	860-1	신고	2200207049	농업용	20	45	20	45	1.0	2002-11-16	75.0	Jgr	CH-2
CH-04873	서면	신매리	862	신고	2200206510	농업용	10	40	10	15	0.5	2002-11-15	76.0	Jgr	CH-2
CH-04874	서면	신매리	869	신고	2200207523	생활용	10	50	15	30	1.5	2002-11-16	75.0	Jgr	CH-2
CH-04875	서면	신매리	869-2	신고	2200200703	농업용	20	20	15	20	3.0	2002-09-25	75.0	Jgr	CH-2
CH-04876	서면	신매리	869-2	신고	2200200706	생활용	40	20	20	20	1.0	2002-09-25	74.0	Jgr	CH-2
CH-04877	서면	신매리	876	신고	2200207533	생활용	10	40	2	15	0.5	2002-11-16	74.0	Jgr	CH-2
CH-04878	서면	안보리	100-3	신고	2200207544	생활용	30	100	15	20	1.0	2002-11-16	70.0	PCEkgr tgn	CH-2
CH-04879	서면	안보리	102-1	신고	2200400267	생활용	100	150	20	25	1.0	2004-10-08	74.0	PCEkgr tgn	CH-2
CH-04880	서면	안보리	114-3	신고	2200000048	생활용	100	50	60	32	2.0	2000-05-13	67.0	PCEkgr tgn	CH-2
CH-04881	서면	안보리	114번지	신고	2200000023	생활용	100	150	30	25	1.0	2000-03-25	67.0	PCEkgr tgn	CH-2
CH-04882	서면	안보리	160-6	신고	2200300106	농업용	20	50	20	20	0.5	2003-01-13	63.0	Qa	CH-2
CH-04883	서면	안보리	162-1	신고	2200203104	생활용	10	15	10	15	0.5	2002-11-13	67.0	Qa	CH-2
CH-04884	서면	안보리	165-5	신고	2199500028	생활용	120	200	50	40	2.0	1995-04-22	67.0	Qa	CH-2
CH-04885	서면	안보리	181-9	신고	2200200020	생활용	100	170	15	16	0.3	2002-03-07	77.0	Qa	CH-2
CH-04886	서면	안보리	184-1	신고	2200300434	생활용	100	150	15	20	1.0	2003-11-14	68.0	Qa	CH-2
CH-04887	서면	안보리	196	신고	2200203239	생활용	10	20	10	15	0.5	2002-11-13	78.0	PCEkgr tgn	CH-2
CH-04888	서면	안보리	224-1	신고	2200203219	생활용	10	15	10	15	0.5	2002-11-13	75.0	PCEks	CH-2
CH-04889	서면	안보리	225-1	신고	2200203092	생활용	10	20	10	15	0.5	2002-11-13	83.0	PCEks	CH-2
CH-04890	서면	안보리	235-2	신고	2200207546	생활용	10	15	10	15	0.5	2002-11-16	87.0	PCEks	CH-2

관정번호	읍면동	리	번지	허가형태	허가신고번호	용도	심도 (m)	구경 (mm)	양수능력	토출관직경 (mm)	펌프마력 (HP)	개발일자	표고	지질기호	소유역
CH-04891	서면	안보리	239-10	신고	2200203230	생활용	10	20	10	20	0.5	2002-11-13	92.0	PCEks	CH-2
CH-04892	서면	안보리	239-5	신고	2200203227	생활용	10	20	10	15	0.5	2002-11-13	93.0	PCEks	CH-2
CH-04893	서면	안보리	25-3	신고	2200100297	생활용	50	200	30	20	0.5	2001-10-25	68.0	Qa	CH-2
CH-04894	서면	안보리	304-2	신고	2199900047	생활용	100	200	40	70	1.0	1999-07-12	140.0	PCEkgr tgn	CH-2
CH-04895	서면	안보리	32	신고		생활용	150	200	80	32	2.0	2001-12-15	68.0	PCEkgr tgn	CH-2
CH-04896	서면	안보리	347	신고	2200100218	생활용	20	100	10	20	0.5	2001-10-06	105.0	PCEkgr tgn	CH-2
CH-04897	서면	안보리	35-1	신고	2199800051	생활용	100	200	30	30	1.0	1998-10-29	72.0	PCEkgr tgn	CH-2
CH-04898	서면	안보리	43-2	신고	2199500053	생활용	120	200	20	30	2.0	1995-07-29	63.0	Qa	CH-2
CH-04899	서면	안보리	439	신고	2200207605	농업용	6	40	20	50	0.5	2002-11-16	84.0	PCEkgr tgn	CH-2
CH-04900	서면	안보리	450	신고	2200202766	생활용	12	40	10	15	0.5	2002-11-01	88.0	PCEkgr tgn	CH-2
CH-04901	서면	안보리	52	신고	2199600012	생활용	110	200	50	25	1.0	1996-03-06	67.0	Qa	CH-2
CH-04902	서면	안보리	541	신고		생활용	10	20	8	15	0.5	2002-11-16	77.0	PCEkgr tgn	CH-2
CH-04903	서면	안보리	551	신고	2200207545	생활용	35	45	8	15	0.5	2002-11-16	77.0	PCEkgr tgn	CH-2
CH-04904	서면	안보리	563	신고	2200200683	생활용	25	50	7	15	0.5	2002-09-24	76.0	PCEkgr tgn	CH-2
CH-04905	서면	안보리	577	신고	2200207543	생활용	5	50	3	20	0.5	2002-11-16	75.0	PCEkgr tgn	CH-2
CH-04906	서면	안보리	582	신고		생활용	100	150	20	20	1.0	2004-04-02	65.0	PCEkgr tgn	CH-2
CH-04907	서면	안보리	587	신고	2200203221	생활용	10	20	10	15	0.5	2002-11-13	64.0	PCEkgr tgn	CH-2
CH-04908	서면	안보리	601	신고	2200203096	생활용	10	20	10	15	0.5	2002-11-13	65.0	PCEkgr tgn	CH-2
CH-04909	서면	안보리	604-5	신고	2199600128	생활용	100	200	25	40	3.0	1996-09-17	64.0	Qa	CH-2
CH-04910	서면	안보리	623-4	신고	2199900050	생활용	100	200	30	65	1.0	1999-08-10	64.0	PCEkgr tgn	CH-2
CH-04911	서면	안보리	629	신고	2200207541	생활용	30	50	5	20	0.5	2002-11-16	68.0	PCEkgr tgn	CH-2
CH-04912	서면	안보리	63-1	신고	2200207497	농업용	8	50	15	25	1.0	2002-11-16	74.0	PCEkgr tgn	CH-2
CH-04913	서면	안보리	63-1	신고	2200207496	생활용	8	50	20	25	1.0	2002-11-16	73.0	PCEkgr tgn	CH-2
CH-04914	서면	안보리	632	신고	2200207536	생활용	12	50	2	15	0.5	2002-11-16	74.0	PCEkgr tgn	CH-2
CH-04915	서면	안보리	63-5	신고	2200400024	생활용	200	170	10	25	2.0	2004-02-13	74.0	PCEkgr tgn	CH-2
CH-04916	서면	안보리	641-5	신고	2199700128	생활용	100	200	15	32	1.0	1997-07-02	64.0	Qa	CH-2
CH-04917	서면	안보리	652	신고	2200100224	생활용	100	350	30	40	3.0	2001-10-19	76.0	PCEkgr tgn	CH-2
CH-04918	서면	안보리	658	신고	2200206502	생활용	10	15	10	15	0.5	2002-11-15	82.0	PCEkgr tgn	CH-2
CH-04919	서면	안보리	665-11	신고	2199600119	공업용	100	150	30	35	2.0	1996-08-22	66.0	Qa	CH-2
CH-04920	서면	안보리	701-1	신고	2200400213	생활용	100	150	15	25	1.0	2004-08-09	75.0	Qa	CH-2

관정번호	읍면동	리	번지	허가형태	허가신고번호	용도	심도 (m)	구경 (mm)	양수능력	토출관직경 (mm)	펌프마력 (HP)	개발일자	표고	지질기호	소유역
CH-04921	서면	안보리	732-1	신고	2199900036	생활용	100	150	25	30	3.0	1999-05-26	70.0	PCEccgn	CH-2
CH-04922	서면	안보리	740-6	신고		생활용	100	150	30	25	1.0	2002-03-12	64.0	PCEccgn	CH-2
CH-04923	서면	안보리	758-1	신고	2200100304	생활용	60	50	20	15	0.5	2001-10-25	72.0	PCEccgn	CH-2
CH-04924	서면	안보리	781-3	신고	2199600092	생활용	100	150	10	20	2.0	1996-07-12	58.0	Qa	CH-2
CH-04925	서면	안보리	8-1	신고	2200400172	생활용	100	150	20	20	1.0	2004-06-03	78.0	Qa	CH-2
CH-04926	서면	안보리	8-1	신고	2200100039	생활용	80	100	20	32	1.0	2001-01-04	77.0	Qa	CH-2
CH-04927	서면	안보리	93-5	신고	2200000063	생활용	200	200	30	25	1.0	2000-07-07	66.0	PCEkgr tgn	CH-2
CH-04928	서면	안보리	97-7	신고	2200200114	생활용	120	165	30	25	2.0	2002-05-22	63.0	PCEkgr tgn	CH-2
CH-04929	서면	안보리	98-4	신고	2200200072	생활용	100	200	25	25	1.0	2002-04-30	74.0	PCEkgr tgn	CH-2
CH-04930	서면	안보리	98-9	신고	2200300365	생활용	100	150	25	20	1.0	2003-09-20	65.0	PCEkgr tgn	CH-2
CH-04931	서면	안보리	99-1	신고	2199600147	생활용	100	150	10	20	3.0	1996-11-05	70.0	PCEkgr tgn	CH-2
CH-04932	서면	안보리	99-1	신고	2200203234	농업용	10	20	10	15	0.5	2002-11-13	74.0	PCEkgr tgn	CH-2
CH-04933	서면	오월리	100-1	신고	2200207548	생활용	150	30	8	15	0.5	2002-11-16	134.0	PCEks	CH-1
CH-04934	서면	오월리	103	신고	2199500076	생활용	160	150	30	32	2.0	1995-10-21	133.0	PCEks	CH-1
CH-04935	서면	오월리	103-13	신고	2200300445	생활용	100	150	3	25	1.0	2003-11-25	115.0	PCEks	CH-1
CH-04936	서면	오월리	104-1	신고	2199500059	생활용	100	200	10	20	1.0	1995-08-10	130.0	PCEks	CH-1
CH-04937	서면	오월리	104-1	신고	2200207582	생활용	70	30	10	15	1.0	2002-11-16	130.0	PCEks	CH-1
CH-04938	서면	오월리	107-3	신고	2200200185	생활용	60	125	20	20	0.5	2002-07-29	114.0	PCEks	CH-1
CH-04939	서면	오월리	12-3	신고	2200207586	생활용	60	25	20	15	0.5	2002-11-16	135.0	PCEks	CH-1
CH-04940	서면	오월리	298	신고	2200200014	생활용	120	200	30	32	2.0	2002-02-19	165.0	PCEkgr tgn	CH-1
CH-04941	서면	오월리	341	신고	2200100149	농업용	100	250	150	50	10.0	2001-06-21	197.0	PCEkgr tgn	CH-1
CH-04942	서면	오월리	37-10	신고	2200300341	생활용	100	200	30	25	1.0	2003-08-07	108.0	PCEks	CH-1
CH-04943	서면	오월리	51-30	신고	2199500032	생활용	50	200	30	32	2.0	1995-05-03	108.0	Qa	CH-1
CH-04944	서면	오월리	97-55	신고	2200206993	생활용	50	30	10	15	0.5	2002-11-16	128.0	PCEks	CH-1
CH-04945	서면	오월리	98-1	신고	2199600148	생활용	120	200	50	32	2.0	1996-11-06	126.0	PCEks	CH-1
CH-04946	서면	월송리	1099	신고	2200207577	농업용	15	50	20	50	1.0	2002-11-16	100.0	Jgr	CH-2
CH-04947	서면	월송리	1134	신고		농업용	40	50	20	50	0.5	2002-11-13	97.0	Jgr	CH-2
CH-04948	서면	월송리	1151	신고	2200203347	농업용	30	50	30	50	1.0	2002-11-13	101.0	Jgr	CH-2
CH-04949	서면	월송리	117	신고	2200203153	농업용	30	50	30	50	1.0	2002-11-13	96.0	Jgr	CH-2
CH-04950	서면	월송리	1232	신고	2200203285	생활용	35	40	7	25	0.5	2002-11-13	91.0	Jgr	CH-2

관정번호	읍면동	리	번지	허가형태	허가신고번호	용도	심도 (m)	구경 (mm)	양수능력	토출관직경 (mm)	펌프마력 (HP)	개발일자	표고	지질기호	소유역
CH-04951	서면	월송리	1255	신고	2200203290	생활용	40	50	7	25	0.5	2002-11-13	94.0	Jgr	CH-2
CH-04952	서면	월송리	128	신고	2200203047	농업용	20	45	15	40	0.5	2002-11-13	93.0	Jgr	CH-2
CH-04953	서면	월송리	1336	신고	2200206447	농업용	10	15	15	50	1.0	2002-11-15	130.0	Jgr	CH-2
CH-04954	서면	월송리	138-1	신고	2200203395	생활용	40	50	7	25	0.5	2002-11-13	104.0	Jgr	CH-2
CH-04955	서면	월송리	143	신고	2200203258	농업용	10	50	10	15	0.5	2002-11-13	96.0	Jgr	CH-2
CH-04956	서면	월송리	147-3	신고	2200203346	농업용	10	40	15	40	0.5	2002-11-13	97.0	Jgr	CH-2
CH-04957	서면	월송리	184	신고	2200203277	생활용	30	40	7	25	0.5	2002-11-13	91.0	Jgr	CH-2
CH-04958	서면	월송리	184	신고		생활용	40	40	10	25	0.5	2002-11-13	91.0	Jgr	CH-2
CH-04959	서면	월송리	184	신고	2200400260	생활용	60	150	10	20	1.0	2004-10-01	92.0	Jgr	CH-2
CH-04960	서면	월송리	187	신고	2200203265	농업용	30	50	10	40	0.5	2002-11-13	97.0	Jgr	CH-2
CH-04961	서면	월송리	187	신고	2200203266	생활용	30	50	10	25	0.5	2002-11-13	97.0	Jgr	CH-2
CH-04962	서면	월송리	197	신고	2200203276	생활용	40	40	7	25	0.5	2002-11-13	98.0	Jgr	CH-2
CH-04963	서면	월송리	201	신고	2200203283	생활용	35	50	7	25	0.5	2002-11-13	97.0	Jgr	CH-2
CH-04964	서면	월송리	201	신고	2200203284	농업용	40	50	30	50	1.0	2002-11-13	95.0	Jgr	CH-2
CH-04965	서면	월송리	201	신고	2200203275	생활용	35	40	7	25	0.5	2002-11-13	91.0	Jgr	CH-2
CH-04966	서면	월송리	201-1	신고	2200203278	생활용	30	40	7	25	0.5	2002-11-13	96.0	Jgr	CH-2
CH-04967	서면	월송리	202	신고	2200203286	생활용	20	40	7	25	0.5	2002-11-13	95.0	Jgr	CH-2
CH-04968	서면	월송리	214-1	신고	2200203279	생활용	35	40	7	25	0.5	2002-11-13	101.0	Jgr	CH-2
CH-04969	서면	월송리	214-9	신고	2200203288	생활용	35	50	7	25	0.5	2002-11-13	100.0	Jgr	CH-2
CH-04970	서면	월송리	232	신고	2200203291	농업용	40	50	20	50	0.5	2002-11-13	100.0	Jgr	CH-2
CH-04971	서면	월송리	246	신고	2200400028	생활용	25	50	5	15	0.5	2004-02-16	114.0	Jgr	CH-2
CH-04972	서면	월송리	257	신고	2200203293	생활용	40	50	7	25	0.5	2002-11-13	126.0	Jgr	CH-2
CH-04973	서면	월송리	325	신고	2200203255	생활용	30	50	7	25	0.5	2002-11-13	108.0	Jgr	CH-2
CH-04974	서면	월송리	345-1	신고	2200203305	생활용	40	50	7	25	0.5	2002-11-13	108.0	Jgr	CH-2
CH-04975	서면	월송리	354	신고	2200203296	생활용	40	50	7	25	0.5	2002-11-13	108.0	Jgr	CH-2
CH-04976	서면	월송리	364	신고	2200203297	생활용	40	50	7	25	0.5	2002-11-13	110.0	Jgr	CH-2
CH-04977	서면	월송리	365	신고	2200203289	생활용	40	40	7	25	0.5	2002-11-13	109.0	Jgr	CH-2
CH-04978	서면	월송리	367	신고	2200203298	농업용	40	50	20	50	0.5	2002-11-13	107.0	Jgr	CH-2
CH-04979	서면	월송리	367	신고	2200203299	생활용	40	50	7	25	0.5	2002-11-13	105.0	Jgr	CH-2
CH-04980	서면	월송리	368-1	신고	2200203294	생활용	35	50	7	25	0.5	2002-11-13	105.0	Jgr	CH-2

관정번호	읍면동	리	번지	허가형태	허가신고번호	용도	심도 (m)	구경 (mm)	양수능력	토출관직경 (mm)	펌프마력 (HP)	개발일자	표고	지질기호	소유역
CH-04981	서면	월송리	373	신고	2200203306	생활용	40	50	7	25	0.5	2002-11-13	99.0	Jgr	CH-2
CH-04982	서면	월송리	394	신고	2200203084	생활용	40	50	10	25	0.5	2002-11-13	103.0	Jgr	CH-2
CH-04983	서면	월송리	399	신고	2200203301	생활용	40	50	7	25	0.5	2002-11-13	103.0	Jgr	CH-2
CH-04984	서면	월송리	400	신고	2200203304	생활용	35	40	7	25	0.5	2002-11-13	103.0	Jgr	CH-2
CH-04985	서면	월송리	401-2	신고	2200203260	생활용	40	50	10	25	0.5	2002-11-13	103.0	Jgr	CH-2
CH-04986	서면	월송리	403	신고	2200203272	생활용	30	50	7	25	0.5	2002-11-13	106.0	Jgr	CH-2
CH-04987	서면	월송리	404	신고	2200203270	생활용	30	50	7	25	0.5	2002-11-13	102.0	Jgr	CH-2
CH-04988	서면	월송리	404-1	신고	2200203271	농업용	30	50	30	40	1.0	2002-11-13	102.0	Jgr	CH-2
CH-04989	서면	월송리	405-2	신고	2200203269	생활용	25	50	7	25	0.5	2002-11-13	102.0	Jgr	CH-2
CH-04990	서면	월송리	411	신고	2200203308	생활용	40	50	7	25	0.5	2002-11-13	101.0	Jgr	CH-2
CH-04991	서면	월송리	414	신고		생활용	40	50	7	25	0.5	2002-11-13	98.0	Jgr	CH-2
CH-04992	서면	월송리	419	신고	2200400092	농업용	21	50	30	15	0.5	2004-04-07	98.0	Jgr	CH-2
CH-04993	서면	월송리	421	신고	2200203302	생활용	40	50	7	25	0.5	2002-11-13	99.0	Jgr	CH-2
CH-04994	서면	월송리	449	신고	2200203150	농업용	30	50	30	40	1.0	2002-11-13	102.0	Jgr	CH-2
CH-04995	서면	월송리	449-1	신고	2200203151	생활용	30	50	7	25	0.5	2002-11-13	102.0	Jgr	CH-2
CH-04996	서면	월송리	450	신고	2200203307	생활용	40	50	7	25	0.5	2002-11-13	103.0	Jgr	CH-2
CH-04997	서면	월송리	485	신고	2200203261	생활용	10	15	30	30	1.0	2002-11-13	99.0	Jgr	CH-2
CH-04998	서면	월송리	485-1	신고	2200207600	생활용	8	40	30	30	1.0	2002-11-16	99.0	Jgr	CH-2
CH-04999	서면	월송리	526	신고	2200207578	농업용	12	50	20	50	1.0	2002-11-16	107.0	Jgr	CH-2
CH-05000	서면	월송리	537	신고	2200203046	농업용	20	45	15	15	0.5	2002-11-13	103.0	Jgr	CH-2
CH-05001	서면	월송리	537	신고	2200203058	생활용	35	40	8	15	0.5	2002-11-13	103.0	Jgr	CH-2
CH-05002	서면	월송리	559	신고	2200203257	생활용	10	50	10	15	0.5	2002-11-13	103.0	Jgr	CH-2
CH-05003	서면	월송리	561-5	신고	2200203241	생활용	30	50	10	15	0.5	2002-11-13	102.0	Jgr	CH-2
CH-05004	서면	월송리	562	신고	2200203264	생활용	10	15	10	15	0.5	2002-11-13	103.0	Jgr	CH-2
CH-05005	서면	월송리	569	신고	2200203049	농업용	20	45	15	40	0.5	2002-11-13	119.0	Jgr	CH-2
CH-05006	서면	월송리	570	신고	2200203321	농업용	30	45	10	40	0.5	2002-11-13	117.0	Jgr	CH-2
CH-05007	서면	월송리	578-1	신고	2200203037	농업용	15	40	15	45	0.5	2002-11-13	108.0	Jgr	CH-2
CH-05008	서면	월송리	579	신고	2200203048	농업용	20	45	15	40	0.5	2002-11-13	105.0	Jgr	CH-2
CH-05009	서면	월송리	588	신고	2200203243	생활용	10	20	10	15	0.5	2002-11-13	98.0	Jgr	CH-2
CH-05010	서면	월송리	590	신고	2200203345	농업용	10	40	15	40	0.5	2002-11-13	97.0	Jgr	CH-2

관정번호	읍면동	리	번지	허가형태	허가신고번호	용도	심도 (m)	구경 (mm)	양수능력	토출관직경 (mm)	펌프마력 (HP)	개발일자	표고	지질기호	소유역
CH-05011	서면	월송리	591	신고	2200203043	생활용	10	45	8	15	0.5	2002-11-13	97.0	Jgr	CH-2
CH-05012	서면	월송리	606	신고	2200203039	농업용	12	40	15	40	0.5	2002-11-13	110.0	Jgr	CH-2
CH-05013	서면	월송리	609	신고	2200203041	생활용	10	10	8	15	0.5	2002-11-13	116.0	Jgr	CH-2
CH-05014	서면	월송리	617	신고	2200203059	농업용	20	45	15	40	0.5	2002-11-13	103.0	Jgr	CH-2
CH-05015	서면	월송리	618-14	신고	2200203394	생활용	30	50	10	15	0.5	2002-11-13	102.0	Jgr	CH-2
CH-05016	서면	월송리	618-8	신고	2200203044	생활용	10	15	8	15	0.5	2002-11-13	98.0	Jgr	CH-2
CH-05017	서면	월송리	637	신고	2200203170	농업용	25	50	10	30	1.0	2002-11-13	119.0	Jgr	CH-2
CH-05018	서면	월송리	643	신고	2200203322	생활용	30	25	10	15	0.5	2002-11-13	119.0	Jgr	CH-2
CH-05019	서면	월송리	662	신고	2200203036	농업용	20	45	15	40	0.5	2002-11-13	132.0	Jgr	CH-2
CH-05020	서면	월송리	665	신고	2200207601	생활용	30	40	30	30	1.0	2002-11-16	122.0	Jgr	CH-2
CH-05021	서면	월송리	667	신고	2200203246	생활용	30	50	10	15	0.5	2002-11-13	98.0	Jgr	CH-2
CH-05022	서면	월송리	668	신고	2200203254	농업용	10	50	10	15	0.5	2002-11-13	102.0	Jgr	CH-2
CH-05023	서면	월송리	673	신고	2200203267	생활용	35	50	7	25	0.5	2002-11-13	103.0	Jgr	CH-2
CH-05024	서면	월송리	682	신고	2200203256	생활용	30	50	7	25	0.5	2002-11-13	112.0	Jgr	CH-2
CH-05025	서면	월송리	782	신고	2200203061	생활용	10	15	10	15	0.5	2002-11-13	138.0	Jgr	CH-2
CH-05026	서면	월송리	783	신고	2200200483	생활용	20	50	10	20	0.5	2002-09-07	136.0	Jgr	CH-2
CH-05027	서면	월송리	784-1	신고	2200206595	생활용	10	15	10	15	0.5	2002-11-15	143.0	Jgr	CH-2
CH-05028	서면	월송리	789	신고	2200206599	농업용	18	20	10	50	0.5	2002-11-15	142.0	Jgr	CH-2
CH-05029	서면	월송리	791	신고	2200206594	생활용	18	20	15	30	1.0	2002-11-15	137.0	Qa	CH-1
CH-05030	서면	월송리	794	신고	2200203152	생활용	35	45	8	15	0.5	2002-11-13	138.0	Jgr	CH-2
CH-05031	서면	월송리	794-2	신고	2200206600	생활용	10	15	10	15	0.5	2002-11-15	140.0	Jgr	CH-2
CH-05032	서면	월송리	817	신고	2200206596	생활용	10	15	10	15	0.5	2002-11-15	129.0	Jgr	CH-2
CH-05033	서면	월송리	817-4	신고	2200206444	생활용	10	15	10	15	0.5	2002-11-15	130.0	PCEks	CH-2
CH-05034	서면	월송리	823	신고	2200206446	생활용	10	15	15	45	0.5	2002-11-15	136.0	Jgr	CH-2
CH-05035	서면	월송리	827	신고	2200206597	생활용	10	15	10	15	0.5	2002-11-15	137.0	Jgr	CH-2
CH-05036	서면	월송리	827	신고	2200206605	생활용	10	15	10	15	0.5	2002-11-15	136.0	Jgr	CH-2
CH-05037	서면	월송리	841-1	신고	2200300408	생활용	18	50	40	15	0.5	2003-10-23	154.0	Jgr	CH-2
CH-05038	서면	월송리	843	신고	2200203247	생활용	30	40	8	15	0.5	2002-11-13	152.0	Jgr	CH-2
CH-05039	서면	월송리	843-3	신고	2200210659	생활용	20	50	20	20	0.5	2002-12-30	147.0	Jgr	CH-2
CH-05040	서면	월송리	873	신고	2200203146	생활용	35	45	8	15	0.5	2002-11-13	145.0	Jgr	CH-2

관정번호	읍면동	리	번지	허가형태	허가신고번호	용도	심도 (m)	구경 (mm)	양수능력	토출관직경 (mm)	펌프마력 (HP)	개발일자	표고	지질기호	소유역
CH-05041	서면	월송리	884	신고	2200207054	생활용	20	50	5	15	0.5	2002-11-16	135.0	Jgr	CH-2
CH-05042	서면	월송리	904	신고	2200203060	농업용	10	15	10	15	0.5	2002-11-13	134.0	Jgr	CH-2
CH-05043	서면	월송리	908	신고	2200206442	생활용	10	15	10	15	0.5	2002-11-15	147.0	Jgr	CH-2
CH-05044	서면	월송리	916	신고	2200206607	생활용	10	15	10	15	0.5	2002-11-15	136.0	Jgr	CH-2
CH-05045	서면	월송리	918	신고	2200206608	농업용	10	15	15	45	0.5	2002-11-15	134.0	Jgr	CH-2
CH-05046	서면	월송리	920	신고	2200206448	생활용	10	15	10	15	0.5	2002-11-15	132.0	Jgr	CH-2
CH-05047	서면	월송리	920-3	신고	2200206603	농업용	10	20	30	50	1.0	2002-11-15	128.0	Jgr	CH-2
CH-05048	서면	현암리	301-1	신고	2199500010	생활용	100	150	20	40	3.0	1995-01-24	76.0	Jgr	CH-2
CH-05049	서면	현암리	301-2	신고	2200203192	생활용	50	50	15	30	0.5	2002-11-13	77.0	Jgr	CH-2
CH-05050	서면	현암리	310	신고	2200206562	생활용	15	50	5	15	0.5	2002-11-15	76.0	Qa	CH-2
CH-05051	서면	현암리	310	신고	2200206563	생활용	10	15	10	15	0.5	2002-11-15	76.0	Qa	CH-2
CH-05052	서면	현암리	314	신고	2200400193	생활용	100	150	20	20	1.0	2004-06-28	76.0	Qa	CH-2
CH-05053	서면	현암리	319	신고	2200210645	생활용	100	150	30	32	0.5	2002-12-04	76.0	Qa	CH-2
CH-05054	서면	현암리	370-1	신고		생활용	200	250	95	40	3.0	2002-03-22	74.0	Qa	CH-2
CH-05055	서면	현암리	415	신고	2200206585	생활용	7	15	10	15	0.5	2002-11-15	83.0	Qa	CH-2
CH-05056	서면	현암리	416-1	신고	2200100221	생활용	70	350	50	40	2.0	2001-10-16	92.0	Jgr	CH-2
CH-05057	서면	현암리	424	신고		농업용	20	50	20	50	1.0	2004-03-30	81.0	Qa	CH-2
CH-05058	서면	현암리	429	신고	2200206564	생활용	10	15	10	15	0.5	2002-11-15	81.0	Qa	CH-2
CH-05059	서면	현암리	432-2	신고	2200206582	생활용	7	15	10	15	0.5	2002-11-15	81.0	Qa	CH-2
CH-05060	서면	현암리	434	신고	2200206584	생활용	7	15	10	15	0.5	2002-11-15	82.0	Qa	CH-2
CH-05061	서면	현암리	434	신고	2200206583	생활용	10	15	10	15	0.5	2002-11-15	81.0	Qa	CH-2
CH-05062	서면	현암리	577-1	신고	2200206567	생활용	10	15	10	15	0.5	2002-11-15	75.0	Jgr	CH-2
CH-05063	서면	현암리	578-4	신고	2200206572	생활용	10	15	10	15	0.5	2002-11-15	74.0	Jgr	CH-2
CH-05064	서면	현암리	580-1	신고	2200100212	생활용	100	150	40	25	0.5	2001-09-26	74.0	Jgr	CH-2
CH-05065	서면	현암리	705-2	신고	2200203165	생활용	10	15	10	15	0.5	2002-11-13	82.0	Jgr	CH-2
CH-05066	서면	현암리	707-1	신고	2199700001	생활용	100	200	30	30	1.0	1997-01-07	74.0	Jgr	CH-2
CH-05067	석사동		10	신고	2200206683	생활용	20	50	20	15	0.5	2002-11-16	107.2	Jgr	CH-7
CH-05068	석사동		10-1	신고	2200206682	농업용	20	50	20	50	0.5	2002-11-16	107.2	Jgr	CH-7
CH-05069	석사동		107-1	신고	2200400179	농업용	24	50	38	20	0.5	2004-06-15	92.0	Jgr	CH-7
CH-05070	석사동		13-1	신고	2200000082	생활용	100	200	80	30	1.0	2000-09-04	104.1	Jgr	CH-7

관정번호	읍면동	리	번지	허가형태	허가신고번호	용도	심도 (m)	구경 (mm)	양수능력	토출관직경 (mm)	펌프마력 (HP)	개발일자	표고	지질기호	소유역
CH-05071	석사동		170	신고	2200100155	생활용	100	150	65	32	1.0	2001-06-21	112.0	Qa	CH-7
CH-05072	석사동		173	신고	2200300333	생활용	90	125	50	25	1.0	2003-07-25	128.8	Jgr	CH-7
CH-05073	석사동		180	신고	2200400320	생활용	90	150	40	20	1.0	2004-12-04	118.9	Jgr	CH-7
CH-05074	석사동		180-3	신고	2199400143	공업용	120	50	288	50	5.0	1994-11-10	118.9	Jgr	CH-7
CH-05075	석사동		309-16	신고	2199400181	생활용	30	20	36	20	0.5	1994-11-11	84.2	Jgr	CH-7
CH-05076	석사동		31-3	신고	2200200190	생활용	100	200	40	32	1.0	2002-08-02	106.2	Jgr	CH-7
CH-05077	석사동		316-9	신고	2199400104	생활용	20	20	36	20	0.5	1994-11-09	85.5	Jgr	CH-7
CH-05078	석사동		32	신고	2200000033	생활용	100	200	50	25	1.0	2000-04-04	106.2	Jgr	CH-7
CH-05079	석사동		326	신고	2199400215	생활용	100	200	5760	40	3.0	1994-11-11	86.0	Jgr	CH-7
CH-05080	석사동		33-2	신고	2200100104	생활용	30	50	80	20	0.5	2001-05-12	106.0	Jgr	CH-7
CH-05081	석사동		34-6	신고	2200400154	생활용	30	50	50	15	0.5	2004-05-21	106.0	Jgr	CH-7
CH-05082	석사동		35	신고	2200202406	생활용	30	32	20	15	0.5	2002-10-29	106.2	Jgr	CH-7
CH-05083	석사동		36	신고	2200202407	생활용	30	32	20	15	0.5	2002-10-29	106.2	Jgr	CH-7
CH-05084	석사동		37	신고	2200000112	생활용	100	200	90	32	2.0	2000-11-16	106.2	Jgr	CH-7
CH-05085	석사동		430-3	신고	2199600087	생활용	20	50	36	20	0.5	1996-07-03	84.8	Jgr	CH-7
CH-05086	석사동		431-2	신고	2200206684	생활용	20	50	30	15	0.5	2002-11-16	83.0	Jgr	CH-7
CH-05087	석사동		492-7	신고	2199400179	생활용	30	20	36	20	0.5	1994-11-11	83.0	Jgr	CH-7
CH-05088	석사동		6	신고	2200206686	농업용	20	50	20	50	0.5	2002-11-16	112.0	Jgr	CH-7
CH-05089	석사동		682-1	신고	2199500036	생활용	100	200	187	40	3.0	1995-05-29	84.0	Jgr	CH-7
CH-05090	석사동		6BL 1호공	신고		생활용	100	200	50	32	1.0	2002-08-07	98.8	Qa	CH-7
CH-05091	석사동		6BL 2호공	신고		생활용	100	200	50	32	1.0	2002-08-07	96.5	Qa	CH-7
CH-05092	석사동		723	신고	2199900053	생활용	100	350	90	32	2.0	1999-08-26	108.9	Jgr	CH-7
CH-05093	석사동		725-2	신고	2199900043	생활용	45	50	20	15	0.5	1999-06-28	110.6	Jgr	CH-7
CH-05094	석사동		744-6	신고	2200206685	생활용	10	50	30	25	0.5	2002-11-16	104.9	Jgr	CH-7
CH-05095	석사동		754	신고	2199800050	생활용	100	200	70	40	5.0	1998-10-28	97.2	Jgr	CH-7
CH-05096	석사동		766-2	신고	2200000022	생활용	20	50	30	15	1.0	2000-03-21	97.2	Jgr	CH-7
CH-05097	석사동		769-14	신고	2200206681	생활용	20	50	20	25	0.5	2002-11-16	92.0	Jgr	CH-7
CH-05098	석사동		818-7	신고	2200000073	생활용	100	175	70	25	2.0	2000-08-14	86.0	Qa	CH-7
CH-05099	석사동		873	신고		생활용	100	200	60	32	1.0	2003-03-29	98.8	Qa	CH-7
CH-05100	석사동		9	신고	2200300316	생활용	100	150	40	32	0.5	2003-07-03	107.2	Jgr	CH-7

관정번호	읍면동	리	번지	허가형태	허가신고번호	용도	심도 (m)	구경 (mm)	양수능력	토출관직경 (mm)	펌프마력 (HP)	개발일자	표고	지질기호	소유역
CH-05101	석사동		산27-1	신고	2199600026	생활용	150	200	90	32	3.0	1996-04-01	112.2	Jgr	CH-7
CH-05102	석사동		산64	신고	2199400214	생활용	100	200	5760	32	2.0	1994-11-11	140.1	Jgr	CH-7
CH-05103	석사동		산69-1	신고	2200200038	생활용	50	150	30	20	1.0	2002-03-19	146.0	Jgr	CH-7
CH-05104	소양로2가		162-1	신고	2190100075	생활용	80	40	187	38	5.0	1994-01-01	77.0	Qa	CH-7
CH-05105	소양로2가		162-1	신고	2199400170	생활용	80	40	187	40	5.0	1994-11-10	77.0	Qa	CH-7
CH-05106	소양로3가		149-1	신고	2200100042	생활용	60	100	10	50	5.0	2001-01-04	74.5	Qa	CH-7
CH-05107	소양로3가		182	신고	2199700059	생활용	100	200	40	32	1.0	1997-04-15	80.0	Qa	CH-7
CH-05108	소양로3가		70	신고	2200300257	생활용	70	125	20	25	1.0	2003-05-20	80.0	Qa	CH-7
CH-05109	송암동		222-1	신고	2200400040	생활용	100	150	50	20	1.0	2004-02-27	75.0	Jgr	CH-2
CH-05110	송암동		700-3	신고	2200100323	생활용	100	250	70	40	3.0	2001-11-16	74.0	Qa	CH-2
CH-05111	송암동		702-1	신고	2200400061	생활용	100	150	40	20	0.5	2004-03-12	75.0	Qa	CH-2
CH-05112	송암동		702-1	신고	2200400212	농업용	100	150	50	20	1.0	2004-08-06	75.0	Qa	CH-2
CH-05113	송암동		750-1	신고	2200209010	생활용	20	50	20	20	1.0	2002-11-16	73.0	Qa	CH-2
CH-05114	송암동		755	신고	2200205858	농업용	20	40	30	40	0.5	2002-11-13	77.0	Jgr	CH-2
CH-05115	송암동		755	신고	2200205859	생활용	20	50	20	15	0.5	2002-11-13	77.0	Jgr	CH-2
CH-05116	신동		1005-2	신고	2200201424	생활용	50	50	30	50	0.5	2002-10-17	79.0	Qa	CH-2
CH-05117	신동		1014-2	신고		농업용	7	50	30	50	0.5	2002-11-16	84.9	Jgr	CH-2
CH-05118	신동		1079-5	신고		생활용	15	50	20	15	0.5	2002-10-29	75.5	Qa	CH-2
CH-05119	신동		1316	신고		농업용	20	50	30	50	1.0	2002-11-16	81.7	Qa	CH-2
CH-05120	신동		1356-2	신고	2199600044	생활용	15	50	36	20	0.5	1996-04-30	80.2	Qa	CH-2
CH-05121	신동		1379-1	신고		농업용	20	50	30	50	0.5	2002-11-16	77.2	Qa	CH-2
CH-05122	신동		1392	신고		농업용	9	50	30	30	0.5	2002-11-13	77.2	Qa	CH-2
CH-05123	신동		1392	신고		농업용	9	50	30	30	0.5	2002-11-13	77.2	Qa	CH-2
CH-05124	신동		1392	신고		생활용	9	50	20	15	0.5	2002-11-13	77.2	Qa	CH-2
CH-05125	신동		1393	신고		농업용	9	50	30	15	0.5	2002-11-13	77.2	Qa	CH-2
CH-05126	신동		1404-1	신고		농업용	9	50	30	30	0.5	2002-11-13	77.2	Qa	CH-2
CH-05127	신동		1404-1	신고		농업용	9	50	30	30	0.5	2002-11-13	77.2	Qa	CH-2
CH-05128	신동		1404-1	신고		농업용	9	50	30	30	0.5	2002-11-13	77.2	Qa	CH-2
CH-05129	신동		1404-2	신고		농업용	20	50	30	30	0.5	2002-11-13	77.2	Qa	CH-2
CH-05130	신동		15-2	신고	2200206831	생활용	10	32	20	15	0.5	2002-11-16	84.7	Qa	CH-2

관정번호	읍면동	리	번지	허가형태	허가신고번호	용도	심도 (m)	구경 (mm)	양수능력	토출관직경 (mm)	펌프마력 (HP)	개발일자	표고	지질기호	소유역
CH-05131	신동		247-1	신고	2199900037	생활용	100	150	72	25	1.0	1999-06-02	80.0	Qa	CH-2
CH-05132	신동		295-1	신고	2200202652	생활용	10	50	20	50	0.5	2002-10-31	80.8	Qa	CH-2
CH-05133	신동		295-6	신고	2200205838	농업용	15	50	30	30	0.5	2002-11-13	79.7	Qa	CH-2
CH-05134	신동		295-6	신고	2200205837	생활용	15	50	20	15	0.5	2002-11-13	79.7	Qa	CH-2
CH-05135	신동		297-4	신고	2200205844	농업용	12	30	20	15	0.5	2002-11-13	108.2	Qa	CH-2
CH-05136	신동		297-4	신고	2200205852	생활용	15	40	30	30	2.0	2002-11-13	108.2	Qa	CH-2
CH-05137	신동		302	신고	2200202655	농업용	17	50	20	50	0.5	2002-10-31	84.1	Qa	CH-2
CH-05138	신동		303	신고	2200202654	농업용	12	50	30	50	0.5	2002-10-31	84.1	Qa	CH-2
CH-05139	신동		309-1	신고	2200202669	생활용	15	50	20	15	0.5	2002-10-31	84.1	Qa	CH-2
CH-05140	신동		326-5	신고	2200201827	생활용	17	50	20	15	0.5	2002-10-24	79.9	Qa	CH-2
CH-05141	신동		347	신고	2200205855	생활용	10	40	20	15	0.5	2002-11-13	84.7	Qa	CH-2
CH-05142	신동		348	신고	2200205810	생활용	10	30	20	15	0.5	2002-11-13	84.7	Qa	CH-2
CH-05143	신동		365-2	신고	2200208955	생활용	35	50	20	15	0.5	2002-11-16	99.7	Qa	CH-2
CH-05144	신동		376-2	신고	2200205832	농업용	80	50	30	30	0.5	2002-11-13	87.0	Qa	CH-2
CH-05145	신동		380	신고	2200205823	생활용	10	50	20	15	0.5	2002-11-13	84.1	Qa	CH-2
CH-05146	신동		382	신고	2200202647	생활용	15	40	10	15	0.5	2002-10-31	84.1	Qa	CH-2
CH-05147	신동		394-1	신고	2200201422	농업용	25	50	30	50	1.0	2002-10-17	82.9	Qa	CH-2
CH-05148	신동		394-3	신고	2200201421	농업용	25	50	30	50	1.0	2002-10-17	82.9	Qa	CH-2
CH-05149	신동		398	신고	2200201826	생활용	20	50	20	15	0.5	2002-10-24	89.1	Qa	CH-2
CH-05150	신동		399	신고	2200202663	생활용	24	50	20	15	0.5	2002-10-31	82.9	Qa	CH-2
CH-05151	신동		441-2	신고	2200400104	생활용	20	50	35	15	0.5	2004-04-14	108.2	Qa	CH-2
CH-05152	신동		441-2	신고	2200100025	생활용	15	50	50	20	0.5	2001-01-04	108.2	Qa	CH-2
CH-05153	신동		520	신고	2200202651	농업용	20	50	20	50	1.5	2002-10-31	81.4	Jgr	CH-2
CH-05154	신동		528	신고	2200202650	농업용	20	50	20	50	1.5	2002-10-31	85.8	Jgr	CH-2
CH-05155	신동		530	신고	2200206818	농업용	30	50	30	50	1.0	2002-11-16	85.8	Jgr	CH-2
CH-05156	신동		544-1	신고	2200201418	농업용	10	50	30	40	0.5	2002-10-17	87.6	Qa	CH-2
CH-05157	신동		555-1	신고	2200202668	생활용	40	32	20	15	0.5	2002-10-31	87.6	Qa	CH-2
CH-05158	신동		559	신고		농업용	15	50	20	50	2.0	2002-10-24	85.4	Qa	CH-2
CH-05159	신동		577-1	신고	2200201454	농업용	15	50	80	50	0.5	2002-10-17	81.1	Qa	CH-2
CH-05160	신동		578	신고	2200206832	농업용	20	35	30	50	0.5	2002-11-16	81.1	Qa	CH-2

관정번호	읍면동	리	번지	허가형태	허가신고번호	용도	심도 (m)	구경 (mm)	양수능력	토출관직경 (mm)	펌프마력 (HP)	개발일자	표고	지질기호	소유역
CH-05161	신동		588-5	신고	2200205811	농업용	20	50	30	50	0.5	2002-11-13	81.1	Qa	CH-2
CH-05162	신동		590-1	신고	2200201438	농업용	10	30	80	15	0.5	2002-10-17	81.1	Qa	CH-2
CH-05163	신동		590-2	신고	2200201439	생활용	15	30	30	15	0.5	2002-10-17	81.1	Qa	CH-2
CH-05164	신동		593-4	신고	2200201423	농업용	95	50	30	40	0.5	2002-10-17	81.0	Qa	CH-2
CH-05165	신동		598	신고	2200201448	농업용	20	65	30	50	1.0	2002-10-17	89.6	Qa	CH-2
CH-05166	신동		602-1	신고	2200202387	생활용	5	32	20	15	0.5	2002-10-29	89.6	Qa	CH-2
CH-05167	신동		602-2	신고	2200202391	생활용	12	40	20	15	0.5	2002-10-29	89.6	Jgr	CH-2
CH-05168	신동		604-1	신고	2200201446	생활용	20	65	30	50	1.0	2002-10-17	89.6	Qa	CH-2
CH-05169	신동		604-1	신고	2200201447	농업용	20	60	30	50	1.0	2002-10-17	89.6	Qa	CH-2
CH-05170	신동		607-1	신고	2200201823	생활용	40	30	20	15	1.0	2002-10-24	94.6	Jgr	CH-2
CH-05171	신동		608-1	신고	2200201442	생활용	10	50	30	15	0.5	2002-10-17	94.6	Jgr	CH-2
CH-05172	신동		609-3	신고	2200201450	생활용	10	32	30	15	0.5	2002-10-17	89.6	Jgr	CH-2
CH-05173	신동		614-1	신고	2200201420	생활용	6	30	10	15	0.5	2002-10-17	78.6	Jgr	CH-2
CH-05174	신동		622-2	신고	2200206822	생활용	20	50	30	50	1.0	2002-11-16	80.2	Qa	CH-2
CH-05175	신동		622-2	신고	2200206823	농업용	20	50	20	25	0.5	2002-11-16	80.5	Qa	CH-2
CH-05176	신동		624-1	신고	2200201428	농업용	21	50	30	20	0.5	2002-10-17	80.5	Qa	CH-2
CH-05177	신동		627	신고		농업용	23	50	30	50	1.0	2002-10-29	85.4	Qa	CH-2
CH-05178	신동		627	신고		농업용	25	50	30	50	1.0	2002-10-29	85.4	Qa	CH-2
CH-05179	신동		627-3	신고	2200201361	생활용	21	20	30	20	0.5	2002-10-16	80.5	Qa	CH-2
CH-05180	신동		629	신고	2200206833	농업용	20	35	30	50	0.5	2002-11-16	84.9	Qa	CH-2
CH-05181	신동		632-1	신고	2200202390	농업용	25	50	30	50	1.0	2002-10-29	84.0	Qa	CH-2
CH-05182	신동		636-7	신고	2200201441	생활용	10	20	30	15	0.5	2002-10-17	84.9	Qa	CH-2
CH-05183	신동		636-8	신고	2200201419	농업용	20	50	30	40	0.5	2002-10-17	84.9	Jgr	CH-2
CH-05184	신동		640-5	신고	2200201425	생활용	20	50	20	15	0.5	2002-10-17	85.8	Jgr	CH-2
CH-05185	신동		647	신고	2200201440	농업용	20	50	30	15	0.5	2002-10-17	81.2	Jgr	CH-2
CH-05186	신동		651-1	신고	2200206815	농업용	20	50	30	50	1.0	2002-11-16	81.2	Jgr	CH-2
CH-05187	신동		660-1	신고	2200202399	생활용	20	40	20	15	0.5	2002-10-29	78.9	Qa	CH-2
CH-05188	신동		660-3	신고	2200202396	농업용	25	50	30	50	1.0	2002-10-29	78.9	Qa	CH-2
CH-05189	신동		691	신고	2200202402	농업용	8	50	30	50	2.0	2002-10-29	78.5	Qa	CH-2
CH-05190	신동		697	신고		농업용	10	50	30	50	0.5	2002-11-16	78.5	Qa	CH-2

관정번호	읍면동	리	번지	허가형태	허가신고번호	용도	심도 (m)	구경 (mm)	양수능력	토출관직경 (mm)	펌프마력 (HP)	개발일자	표고	지질기호	소유역
CH-05191	신동		699	신고	2200206849	농업용	10	50	20	15	0.5	2002-11-16	78.5	Qa	CH-2
CH-05192	신동		731-0411	신고		생활용	20	50	20	15	0.5	2002-11-13	78.3	Qa	CH-2
CH-05193	신동		731-1	신고		생활용	27	50	20	30	0.5	2002-11-16	78.3	Qa	CH-2
CH-05194	신동		731-3	신고		생활용	30	32	20	15	0.5	2002-11-13	78.3	Qa	CH-2
CH-05195	신동		732	신고		생활용	30	50	20	25	0.5	2002-11-16	78.3	Qa	CH-2
CH-05196	신동		780-5	신고		생활용	30	40	20	20	1.0	2002-11-16	76.0	Qa	CH-2
CH-05197	신동		792-3	신고		생활용	10	30	20	15	0.5	2002-11-13	79.8	Qa	CH-2
CH-05198	신동		802	신고		생활용	14	40	20	30	0.5	2002-10-31	78.8	Qa	CH-2
CH-05199	신동		818-1	신고	2200206817	농업용	20	50	20	25	0.5	2002-11-16	76.2	Qa	CH-2
CH-05200	신동		818-2	신고	2200206821	생활용	20	50	30	50	0.5	2002-11-16	76.2	Qa	CH-2
CH-05201	신동		820-3	신고	2200205834	농업용	9	50	30	30	0.5	2002-11-13	76.2	Qa	CH-2
CH-05202	신동		820-4	신고	2200201437	생활용	20	50	20	15	0.5	2002-10-17	76.2	Qa	CH-2
CH-05203	신동		820-5	신고	2200201434	생활용	27	50	20	15	0.5	2002-10-17	76.2	Qa	CH-2
CH-05204	신동		820-5	신고	2200201457	농업용	27	50	30	40	1.0	2002-10-17	76.2	Qa	CH-2
CH-05205	신동		823-2	신고	2200208972	농업용	10	50	30	50	0.5	2002-11-16	76.2	Qa	CH-2
CH-05206	신동		824-1	신고	2200206811	생활용	20	50	20	25	0.5	2002-11-16	76.2	Qa	CH-2
CH-05207	신동		825-7	신고	2200206842	생활용	30	50	20	15	0.5	2002-11-16	76.2	Qa	CH-2
CH-05208	신동		825-8	신고	2200205830	생활용	10	40	20	15	0.5	2002-11-13	76.0	Qa	CH-2
CH-05209	신동		826-7	신고	2200208957	농업용	6	50	30	50	1.0	2002-11-16	76.0	Qa	CH-2
CH-05210	신동		891-1	신고		농업용	6	50	30	40	1.0	2002-11-16	78.2	Qa	CH-2
CH-05211	신동		895-9	신고		생활용	15	50	20	15	0.5	2002-10-31	78.2	Qa	CH-2
CH-05212	신동		897-3	신고		생활용	10	50	10	15	0.5	2002-10-24	78.2	Qa	CH-2
CH-05213	신동		897-7	신고		생활용	10	50	10	15	0.5	2002-10-24	78.2	Qa	CH-2
CH-05214	신동		901	신고		생활용	9	50	20	15	0.5	2002-11-13	120.0	Qa	CH-2
CH-05215	신동		903-1	신고		생활용	7	50	20	15	0.5	2002-11-13	78.2	Qa	CH-2
CH-05216	신동		905-1	신고		생활용	6	18	1	15	1.0	2002-11-16	76.0	Qa	CH-2
CH-05217	신동		9-1	신고	2200206814	생활용	20	50	30	50	0.5	2002-11-16	84.7	Qa	CH-2
CH-05218	신동		914-17	신고	2200202658	생활용	5	50	20	15	0.5	2002-10-31	78.6	Qa	CH-2
CH-05219	신동		919-2	신고		농업용	35	50	30	50	1.0	2002-11-16	72.8	Qa	CH-2
CH-05220	신동		920	신고		농업용	30	50	30	50	1.0	2002-11-16	72.8	Qa	CH-2

관정번호	읍면동	리	번지	허가형태	허가신고번호	용도	심도 (m)	구경 (mm)	양수능력	토출관직경 (mm)	펌프마력 (HP)	개발일자	표고	지질기호	소유역
CH-05221	신동		925-5	신고		생활용	20	40	20	20	0.5	2002-11-16	76.0	Qa	CH-2
CH-05222	신동		925-7	신고		생활용	25	40	20	15	1.0	2002-11-16	106.0	Qa	CH-2
CH-05223	신동		932-6	신고		농업용	30	50	30	50	1.0	2002-11-16	72.8	Qa	CH-2
CH-05224	신동		934-1	신고		공업용	20	50	20	15	0.5	2002-11-16	76.0	Qa	CH-2
CH-05225	신동		934-4	신고		생활용	7	50	30	20	0.5	2002-11-16	76.0	Qa	CH-2
CH-05226	신동		940-1	신고		농업용	6	50	30	50	0.5	2002-11-16	76.9	Qa	CH-2
CH-05227	신동		945-1	신고		생활용	30	20	20	20	0.3	2002-10-31	76.9	Qa	CH-2
CH-05228	신동		947	신고		농업용	15	50	30	50	1.0	2002-10-17	76.9	Qa	CH-2
CH-05229	신동		953-2	신고	2200205820	생활용	705	50	30	30	0.5	2002-11-13	73.0	Qa	CH-2
CH-05230	신동		969	신고	2200200006	생활용	100	200	130	40	2.0	2002-02-02	79.0	Qa	CH-2
CH-05231	신동		971-2	신고	2200200005	농업용	100	200	70	25	1.0	2002-02-02	79.0	Qa	CH-2
CH-05232	신동		982-1	신고		농업용	30	50	30	45	1.0	2002-11-16	76.2	Qa	CH-2
CH-05233	신동		983-1	신고		생활용	30	50	30	15	0.5	2002-07-18	76.2	Qa	CH-2
CH-05234	신동		984	신고		농업용	10	50	20	50	1.0	2002-11-16	79.2	Qa	CH-2
CH-05235	신동		985	신고		농업용	20	50	30	50	0.5	2002-11-16	76.2	Qa	CH-2
CH-05236	신동		985	신고		농업용	20	50	30	50	0.5	2002-11-16	76.2	Qa	CH-2
CH-05237	신동		987-21	신고		농업용	9	50	12	20	0.5	2002-11-16	79.5	Qa	CH-2
CH-05238	신동		987-21	신고		농업용	9	50	12	20	0.5	2002-11-16	79.5	Qa	CH-2
CH-05239	신동		987-24	신고		농업용	20	40	30	40	0.5	2002-11-16	74.9	Qa	CH-2
CH-05240	신동		987-25	신고		농업용	12	50	30	50	0.5	2002-11-16	74.9	Qa	CH-2
CH-05241	신동면	의암리	111	신고		농업용	30	25	10	25	0.5	2002-11-16	113.0	PCEp gn	CH-6
CH-05242	신동면	의암리	122-6	신고	2200208597	생활용	30	30	10	14	0.5	2002-11-16	73.0	q	CH-6
CH-05243	신동면	의암리	122-6	신고	2200208595	생활용	30	30	10	13	1.0	2002-11-16	66.0	PCEp gn	CH-6
CH-05244	신동면	의암리	125	신고		생활용	10	40	40	15	0.5	2002-11-16	84.0	PCEp gn	CH-6
CH-05245	신동면	의암리	136	신고		생활용	28	100	25	20	1.0	2004-11-02	70.0	PCEp gn	CH-6
CH-05246	신동면	의암리	155-1	신고		생활용	10	50	50	14	0.5	2002-11-16	67.0	Qa	CH-6
CH-05247	신동면	의암리	155-1	신고		생활용	10	50	50	15	0.5	2002-11-16	68.0	Qa	CH-6
CH-05248	신동면	의암리	156-1	신고		생활용	10	50	50	14	0.5	2002-11-16	68.0	Qa	CH-6
CH-05249	신동면	의암리	163-1	신고		생활용	10	40	40	14	0.5	2002-11-16	74.0	Qa	CH-6
CH-05250	신동면	의암리	163-1	신고		생활용	10	30	10	15	0.5	2002-11-13	74.0	Qa	CH-6

관정번호	읍면동	리	번지	허가형태	허가신고번호	용도	심도 (m)	구경 (mm)	양수능력	토출관직경 (mm)	펌프마력 (HP)	개발일자	표고	지질기호	소유역
CH-05251	신동면	의암리	166	신고		생활용	10	50	50	15	0.5	2002-11-16	74.0	Qa	CH-6
CH-05252	신동면	의암리	166-1	신고	2200400222	농업용	28	100	20	15	0.5	2004-08-19	74.0	Qa	CH-6
CH-05253	신동면	의암리	174	신고	2200208359	생활용	10	50	50	14	0.5	2002-11-16	67.0	Qa	CH-6
CH-05254	신동면	의암리	175	신고	2200400006	농업용	20	50	5	20	0.5	2004-01-12	57.0	Qa	CH-6
CH-05255	신동면	의암리	213-1	신고		생활용	10	75	75	20	0.5	2002-11-16	73.0	Qa	CH-6
CH-05256	신동면	의암리	213-12	신고		생활용	180	200	150	50	5.0	1997-05-07	88.0	Qa	CH-6
CH-05257	신동면	의암리	214	신고	2200208333	농업용	22	75	75	50	0.5	2002-11-16	73.0	Qa	CH-6
CH-05258	신동면	의암리	216-2	신고		농업용	130	200	90	50	3.0	1997-05-07	88.0	Qa	CH-6
CH-05259	신동면	의암리	220-19	신고		농업용	30	14	10	14	1.0	2002-11-16	68.0	Qa	CH-6
CH-05260	신동면	의암리	227-1	신고		생활용	80	125	10	20	1.0	2004-06-16	73.0	Qa	CH-6
CH-05261	신동면	의암리	23	신고	2200208335	생활용	10	50	50	25	0.5	2002-11-16	95.0	q	CH-6
CH-05262	신동면	의암리	230	신고		생활용	180	200	150	50	10.0	1997-03-13	73.0	Qa	CH-6
CH-05263	신동면	의암리	231-3	신고		생활용	150	150	10	20	1.0	2004-07-01	72.0	Qa	CH-6
CH-05264	신동면	의암리	231-3	신고		농업용	20	50	15	25	5.0	2002-11-13	72.0	Qa	CH-6
CH-05265	신동면	의암리	234	신고		생활용	10	50	50	14	0.5	2002-11-16	77.0	q	CH-6
CH-05266	신동면	의암리	234	신고		농업용	30	14	10	14	1.5	2002-11-16	74.0	Qa	CH-6
CH-05267	신동면	의암리	238	신고	2200208591	농업용	30	14	10	14	0.5	2002-11-16	74.0	Qa	CH-6
CH-05268	신동면	의암리	238-3	신고		생활용	4	15	7	15	0.5	2002-10-01	72.0	q	CH-6
CH-05269	신동면	의암리	241	신고		농업용	30	30	10	30	1.5	2002-11-16	70.9	q	CH-6
CH-05270	신동면	의암리	246	신고		생활용	10	50	50	14	0.5	2002-11-16	77.0	q	CH-6
CH-05271	신동면	의암리	247	신고		생활용	10	50	50	14	0.5	2002-11-16	77.0	q	CH-6
CH-05272	신동면	의암리	253	신고	2200208337	생활용	10	50	50	13	0.5	2002-11-16	78.0	q	CH-6
CH-05273	신동면	의암리	254	신고		생활용	10	50	50	14	0.5	2002-11-16	78.0	q	CH-6
CH-05274	신동면	의암리	255	신고	2200208332	생활용	10	50	50	14	0.5	2002-11-16	78.0	q	CH-6
CH-05275	신동면	의암리	256	신고		생활용	30	30	10	15	0.5	2002-11-16	78.0	q	CH-6
CH-05276	신동면	의암리	257	신고		생활용	20	30	8	15	2.5	2002-11-13	78.0	q	CH-6
CH-05277	신동면	의암리	258-1	신고	2200205643	생활용	30	20	3	15	0.5	2002-11-13	75.0	q	CH-6
CH-05278	신동면	의암리	267	신고	2200208347	생활용	10	50	50	14	0.5	2002-11-16	77.0	q	CH-6
CH-05279	신동면	의암리	268	신고		생활용	30	30	10	14	1.5	2002-11-16	74.0	q	CH-6
CH-05280	신동면	의암리	268	신고		생활용	100	50	50	14	0.5	2002-11-16	74.0	q	CH-6

관정번호	읍면동	리	번지	허가형태	허가신고번호	용도	심도 (m)	구경 (mm)	양수능력	토출관직경 (mm)	펌프마력 (HP)	개발일자	표고	지질기호	소유역
CH-05281	신동면	의암리	272	신고		농업용	20	50	20	25	0.5	2002-11-13	74.0	Qa	CH-6
CH-05282	신동면	의암리	274	신고		생활용	10	50	50	14	0.5	2002-11-16	77.0	q	CH-6
CH-05283	신동면	의암리	277	신고		생활용	10	50	50	25	0.5	2002-11-16	77.0	q	CH-6
CH-05284	신동면	의암리	281	신고		생활용	60	100	30	20	0.5	2002-03-08	81.0	q	CH-6
CH-05285	신동면	의암리	288	신고		생활용	100	200	40	40	2.0	2001-11-30	80.0	q	CH-6
CH-05286	신동면	의암리	311-1	신고		기타용	120	170	30	0	1.0	1994-01-01	83.0	q	CH-6
CH-05287	신동면	의암리	53	신고	2200208354	생활용	10	50	50	14	0.5	2002-11-16	83.0	q	CH-6
CH-05288	신동면	의암리	53	신고	2200208356	생활용	10	50	50	14	0.5	2002-11-16	83.0	q	CH-6
CH-05289	신동면	의암리	54-1	신고		생활용	30	30	10	13	0.5	2002-11-16	80.0	q	CH-6
CH-05290	신동면	의암리	54-2	신고	2200208586	농업용	30	30	10	20	0.5	2002-11-16	80.0	q	CH-6
CH-05291	신동면	의암리	55-1	신고	2200208352	생활용	10	50	50	13	0.5	2002-11-16	83.0	q	CH-6
CH-05292	신동면	의암리	57	신고	2200208342	생활용	10	50	50	14	0.5	2002-11-16	77.0	q	CH-6
CH-05293	신동면	의암리	58	신고	2200208358	생활용	10	50	50	14	0.5	2002-11-16	82.0	q	CH-6
CH-05294	신동면	의암리	60-1	신고		생활용	10	40	40	14	0.5	2002-11-16	70.0	q	CH-6
CH-05295	신동면	의암리	71	신고		농업용	30	30	10	13	0.5	2002-11-16	80.0	q	CH-6
CH-05296	신동면	의암리	72-3	신고		생활용	5	50	50	14	0.5	2002-11-16	98.0	q	CH-6
CH-05297	신동면	의암리	79-3	신고		생활용	8	50	5	50	0.5	2002-11-13	84.0	q	CH-6
CH-05298	신동면	의암리	89-1	신고		생활용	10	50	50	25	0.5	2002-11-16	88.0	q	CH-6
CH-05299	신동면	정족리	1001-2	신고		공업용	81	200	300	0	15.0	1994-01-01	104.5	Jgr	CH-7
CH-05300	신동면	정족리	1007-1	신고		공업용	90	200	300	0	5.5	1994-01-01	153.5	Jgr	CH-7
CH-05301	신동면	정족리	100-9	신고		농업용	30	40	10	25	0.5	2002-11-16	129.0	Jgr	CH-7
CH-05302	신동면	정족리	100-9	신고		생활용	30	40	10	25	0.5	2002-11-16	129.0	Jgr	CH-7
CH-05303	신동면	정족리	105	신고		생활용	30	25	10	25	0.5	2002-11-16	132.4	Jgr	CH-7
CH-05304	신동면	정족리	105	신고		농업용	30	45	10	25	0.5	2002-11-16	132.4	Jgr	CH-7
CH-05305	신동면	정족리	113	신고		농업용	30	25	10	25	0.5	2002-11-16	135.2	Jgr	CH-7
CH-05306	신동면	정족리	130	신고	2200207223	농업용	10	50	10	50	0.5	2002-11-16	163.0	Jgr	CH-7
CH-05307	신동면	정족리	16	신고		생활용	30	40	10	20	0.3	2002-11-16	137.6	Jgr	CH-7
CH-05308	신동면	정족리	164	신고		농업용	30	50	60	40	0.5	2002-02-02	191.1	Jgr	CH-7
CH-05309	신동면	정족리	164	신고		생활용	10	50	5	20	1.0	2002-11-16	193.1	Jgr	CH-7
CH-05310	신동면	정족리	173	신고		농업용	30	40	10	20	0.5	2002-11-16	181.0	Jgr	CH-7

관정번호	읍면동	리	번지	허가형태	허가신고번호	용도	심도 (m)	구경 (mm)	양수능력	토출관직경 (mm)	펌프마력 (HP)	개발일자	표고	지질기호	소유역
CH-05311	신동면	정족리	174	신고		생활용	30	50	60	50	0.5	2001-10-25	184.5	Jgr	CH-7
CH-05312	신동면	정족리	180	신고		농업용	10	50	5	25	0.5	2002-11-16	155.1	Jgr	CH-7
CH-05313	신동면	정족리	206-1	신고		농업용	30	40	20	30	0.5	2002-11-13	172.0	Jgr	CH-7
CH-05314	신동면	정족리	217-4	신고		농업용	100	250	150	50	5.0	2002-01-22	163.0	Jgr	CH-7
CH-05315	신동면	정족리	217-4	신고		농업용	30	25	20	25	0.5	2002-11-16	168.4	Jgr	CH-7
CH-05316	신동면	정족리	220	신고		농업용	10	35	10	35	1.0	2002-11-16	179.5	Jgr	CH-7
CH-05317	신동면	정족리	240	신고		생활용	12	35	35	35	0.5	2002-11-16	147.0	Jgr	CH-7
CH-05318	신동면	정족리	240	신고		농업용	12	35	35	35	0.5	2002-11-16	147.0	Jgr	CH-7
CH-05319	신동면	정족리	251	신고		농업용	14	35	35	35	0.5	2002-11-16	156.0	Jgr	CH-7
CH-05320	신동면	정족리	254	신고		농업용	30	25	20	25	0.5	2002-11-16	142.9	Jgr	CH-7
CH-05321	신동면	정족리	262-1	신고		생활용	26	40	10	40	1.0	2002-11-16	156.0	Jgr	CH-7
CH-05322	신동면	정족리	264-4	신고		농업용	80	150	50	30	1.0	2003-12-08	155.0	Jgr	CH-7
CH-05323	신동면	정족리	273-1	신고		농업용	10	50	50	30	1.0	2002-11-16	150.4	Jgr	CH-7
CH-05324	신동면	정족리	273-1	신고		농업용	10	50	50	30	1.0	2002-11-16	150.4	Jgr	CH-7
CH-05325	신동면	정족리	274-4	신고		생활용	10	25	5	25	0.5	2002-11-16	145.9	Jgr	CH-7
CH-05326	신동면	정족리	276-2	신고		농업용	9	50	10	25	0.5	2002-11-15	143.7	Jgr	CH-7
CH-05327	신동면	정족리	279	신고		농업용	10	50	30	40	0.5	2002-11-16	123.7	Jgr	CH-7
CH-05328	신동면	정족리	281	신고		생활용	10	50	50	25	0.5	2002-11-16	150.4	Jgr	CH-7
CH-05329	신동면	정족리	289	신고		농업용	10	50	50	25	0.5	2002-11-16	150.0	Jgr	CH-7
CH-05330	신동면	정족리	291	신고		농업용	30	25	10	25	1.0	2002-11-16	150.0	Jgr	CH-7
CH-05331	신동면	정족리	293	신고		농업용	10	50	50	50	1.0	2002-11-16	150.4	Jgr	CH-7
CH-05332	신동면	정족리	299-1	신고		생활용	10	50	50	25	0.5	2002-11-16		Jgr	CH-7
CH-05333	신동면	정족리	3	신고		생활용	20	40	10	15	0.5	2002-11-13	119.0	Jgr	CH-7
CH-05334	신동면	정족리	30-1	신고		생활용	21	50	10	40	0.5	2002-11-16	127.0	Jgr	CH-7
CH-05335	신동면	정족리	305	신고		농업용	6	40	10	40	1.0	2002-11-16	160.7	Jgr	CH-7
CH-05336	신동면	정족리	3-1	신고		농업용	20	40	10	15	0.5	2002-11-13	119.0	Jgr	CH-7
CH-05337	신동면	정족리	321	신고		생활용	30	30	20	15	0.5	2002-11-15	130.0	Jgr	CH-7
CH-05338	신동면	정족리	344	신고		농업용	10	50	50	25	0.5	2002-11-16	122.0	Jgr	CH-7
CH-05339	신동면	정족리	360-1	신고		농업용	30	25	10	25	0.5	2002-11-15	112.1	Qa	CH-7
CH-05340	신동면	정족리	361	신고		농업용	10	50	5	25	0.5	2002-11-16	111.8	Jgr	CH-7

관정번호	읍면동	리	번지	허가형태	허가신고번호	용도	심도 (m)	구경 (mm)	양수능력	토출관직경 (mm)	펌프마력 (HP)	개발일자	표고	지질기호	소유역
CH-05341	신동면	정족리	362-1	신고		생활용	30	25	10	25	1.0	2002-11-16	129.0	Jgr	CH-7
CH-05342	신동면	정족리	363	신고		농업용	10	50	5	25	0.5	2002-11-16	127.2	Jgr	CH-7
CH-05343	신동면	정족리	363	신고		생활용	25	50	5	20	0.5	2003-03-21	128.2	Jgr	CH-7
CH-05344	신동면	정족리	366-1	신고		농업용	20	30	10	15	0.5	2002-11-16	123.2	Qa	CH-7
CH-05345	신동면	정족리	366-2	신고		농업용	27	40	10	40	0.5	2002-11-16	126.0	Qa	CH-7
CH-05346	신동면	정족리	366-2	신고		농업용	23	40	10	40	0.5	2002-11-16	133.7	Jgr	CH-7
CH-05347	신동면	정족리	366-2	신고		농업용	30	40	10	40	0.5	2002-11-16	130.7	Jgr	CH-7
CH-05348	신동면	정족리	366-2	신고		생활용	25	40	10	40	0.5	2002-11-16	126.0	Qa	CH-7
CH-05349	신동면	정족리	366-5	신고		농업용	30	15	10	15	0.5	2002-11-16	119.2	Qa	CH-7
CH-05350	신동면	정족리	378-2	신고		생활용	20	40	30	40	0.5	2002-11-16	117.0	Qa	CH-7
CH-05351	신동면	정족리	379-2	신고		생활용	12	50	8	40	0.5	2002-11-16	113.2	Qa	CH-7
CH-05352	신동면	정족리	383	신고		농업용	35	50	5	40	1.0	2002-11-16	113.2	Qa	CH-7
CH-05353	신동면	정족리	383	신고		농업용	35	50	10	40	1.0	2002-11-16	113.2	Qa	CH-7
CH-05354	신동면	정족리	383-1	신고		생활용	25	40	10	30	0.5	2002-11-16	113.2	Qa	CH-7
CH-05355	신동면	정족리	387-1	신고		농업용	30	40	10	36	0.5	2002-11-15	113.2	Qa	CH-7
CH-05356	신동면	정족리	392	신고		농업용	30	30	10	30	0.5	2002-11-16	112.1	Qa	CH-7
CH-05357	신동면	정족리	394	신고		농업용	10	50	50	25	0.5	2002-11-16	106.7	Qa	CH-7
CH-05358	신동면	정족리	394	신고		농업용	10	50	50	25	0.5	2002-11-16	106.7	Qa	CH-7
CH-05359	신동면	정족리	395	신고		농업용	30	50	10	25	0.5	2002-11-15	106.7	Qa	CH-7
CH-05360	신동면	정족리	397	신고	2200207222	농업용	10	50	10	25	1.0	2002-11-16	106.0	Qa	CH-7
CH-05361	신동면	정족리	399	신고	2200207221	농업용	10	50	10	25	1.0	2002-11-16	106.0	Qa	CH-7
CH-05362	신동면	정족리	407	신고	2200208417	농업용	10	50	50	25	1.0	2002-11-16	106.0	Qa	CH-7
CH-05363	신동면	정족리	409	신고		농업용	15	15	10	15	0.5	2002-11-16	106.7	Qa	CH-7
CH-05364	신동면	정족리	4-1	신고		농업용	10	50	10	50	0.5	2002-11-16	119.0	Jgr	CH-7
CH-05365	신동면	정족리	416	신고		생활용	10	50	5	40	0.5	2002-11-16	120.9	Qa	CH-7
CH-05366	신동면	정족리	4-2	신고		생활용	24	50	15	15	0.5	2004-05-25	118.0	Jgr	CH-7
CH-05367	신동면	정족리	4-2	신고		농업용	10	50	10	50	0.5	2002-11-16	117.0	Jgr	CH-7
CH-05368	신동면	정족리	423	신고		생활용	20	40	10	15	0.5	2002-11-13	115.9	Jgr	CH-7
CH-05369	신동면	정족리	424-2	신고		생활용	10	50	5	25	0.5	2002-11-16	115.9	Jgr	CH-7
CH-05370	신동면	정족리	430	신고		농업용	40	50	5	40	0.5	2002-11-16	117.6	Jgr	CH-7

관정번호	읍면동	리	번지	허가형태	허가신고번호	용도	심도 (m)	구경 (mm)	양수능력	토출관직경 (mm)	펌프마력 (HP)	개발일자	표고	지질기호	소유역
CH-05371	신동면	정족리	430	신고		생활용	40	50	5	40	1.0	2002-11-16	125.0	Jgr	CH-7
CH-05372	신동면	정족리	431-1	신고		생활용	10	50	5	50	1.0	2002-11-16	120.9	Jgr	CH-7
CH-05373	신동면	정족리	433	신고		농업용	10	50	50	25	0.5	2002-11-16	123.5	Jgr	CH-7
CH-05374	신동면	정족리	442	신고		농업용	40	50	5	40	1.0	2002-11-16	136.2	Jgr	CH-7
CH-05375	신동면	정족리	450	신고		농업용	30	30	10	30	0.5	2002-11-16	115.6	Jgr	CH-7
CH-05376	신동면	정족리	458	신고		농업용	30	50	65	30	1.3	2001-05-31	104.1	Qa	CH-7
CH-05377	신동면	정족리	459	신고		농업용	10	50	50	40	0.5	2002-11-16	107.0	Qa	CH-7
CH-05378	신동면	정족리	460	신고		생활용	30	50	10	15	0.5	2002-09-25	107.0	Qa	CH-7
CH-05379	신동면	정족리	464	신고		생활용	10	50	50	20	0.5	2002-11-16	104.9	Qa	CH-7
CH-05380	신동면	정족리	465	신고		농업용	10	50	50	40	1.0	2002-11-16	104.9	Qa	CH-7
CH-05381	신동면	정족리	468	신고		생활용	20	30	10	25	0.5	2002-11-13	104.9	Qa	CH-7
CH-05382	신동면	정족리	472	신고		농업용	30	50	10	25	0.5	2002-11-13	107.5	Qa	CH-7
CH-05383	신동면	정족리	482	신고		농업용	30	40	10	40	0.5	2002-11-16	109.5	Jgr	CH-7
CH-05384	신동면	정족리	482-1	신고		농업용	10	50	5	25	1.0	2002-11-16	109.5	Qa	CH-7
CH-05385	신동면	정족리	483	신고		생활용	30	44	8	40	1.0	2002-11-16	110.5	Jgr	CH-7
CH-05386	신동면	정족리	485	신고		농업용	30	50	10	25	0.5	2002-11-15	111.0	Qa	CH-7
CH-05387	신동면	정족리	487-1	신고		생활용	30	40	10	20	0.3	2002-11-16	121.3	Jgr	CH-7
CH-05388	신동면	정족리	495-1	신고		생활용	10	50	5	25	1.0	2002-11-16	109.5	Qa	CH-7
CH-05389	신동면	정족리	495-2	신고		생활용	10	50	50	25	0.5	2002-11-16	111.0	Qa	CH-7
CH-05390	신동면	정족리	498	신고		농업용	10	50	50	25	0.5	2002-11-16	109.9	Qa	CH-7
CH-05391	신동면	정족리	504-1	신고		생활용	10	32	20	32	1.0	2002-10-01	103.7	Qa	CH-7
CH-05392	신동면	정족리	504-2	신고		생활용	20	40	10	40	1.0	2002-11-16	104.9	Qa	CH-7
CH-05393	신동면	정족리	504-2	신고		농업용	20	40	10	40	1.0	2002-11-16	104.9	Qa	CH-7
CH-05394	신동면	정족리	51-3	신고		농업용	30	30	10	30	0.5	2002-11-16	120.1	Jgr	CH-7
CH-05395	신동면	정족리	51-3	신고		생활용	30	50	10	20	1.2	2002-11-16	125.8	Jgr	CH-7
CH-05396	신동면	정족리	514	신고		농업용	20	45	10	25	0.5	2002-11-16	103.0	Qa	CH-7
CH-05397	신동면	정족리	51-6	신고		농업용	30	25	10	25	0.5	2002-11-16	125.8	Jgr	CH-7
CH-05398	신동면	정족리	51-6	신고		농업용	30	25	10	25	0.5	2002-11-16	125.8	Jgr	CH-7
CH-05399	신동면	정족리	518	신고		농업용	12	50	30	50	0.5	2002-11-16	102.7	Qa	CH-7
CH-05400	신동면	정족리	522	신고	2200207446	농업용	20	50	30	50	0.5	2002-11-16	99.2	Qa	CH-7

관정번호	읍면동	리	번지	허가형태	허가신고번호	용도	심도 (m)	구경 (mm)	양수능력	토출관직경 (mm)	펌프마력 (HP)	개발일자	표고	지질기호	소유역
CH-05401	신동면	정족리	526-1	신고		농업용	30	50	10	25	1.0	2002-11-15	99.2	Qa	CH-7
CH-05402	신동면	정족리	526-1	신고		농업용	30	50	10	25	1.0	2002-11-15	96.1	Qa	CH-7
CH-05403	신동면	정족리	53	신고		생활용	30	30	10	15	0.5	2002-11-16	125.1	Jgr	CH-7
CH-05404	신동면	정족리	5-3	신고		농업용	10	50	10	50	0.5	2002-11-16	117.0	Jgr	CH-7
CH-05405	신동면	정족리	534	신고		농업용	30	50	10	25	1.0	2002-11-15	102.7	Qa	CH-7
CH-05406	신동면	정족리	535-2	신고		농업용	20	50	20	50	0.5	2002-11-16	105.8	Qa	CH-7
CH-05407	신동면	정족리	535-3	신고		생활용	20	50	10	25	0.5	2002-11-16	105.8	Qa	CH-7
CH-05408	신동면	정족리	54	신고		농업용	10	50	50	25	1.0	2002-11-16	125.1	Jgr	CH-7
CH-05409	신동면	정족리	541	신고		농업용	15	15	10	15	0.5	2002-11-16	102.7	Qa	CH-7
CH-05410	신동면	정족리	544-1	신고		생활용	30	50	10	15	0.5	2002-11-15	105.5	Qa	CH-7
CH-05411	신동면	정족리	544-2	신고		농업용	30	50	10	25	1.0	2002-11-15	105.5	Qa	CH-7
CH-05412	신동면	정족리	546-2	신고		농업용	20	50	30	50	0.5	2002-11-16	105.5	Qa	CH-7
CH-05413	신동면	정족리	546-3	신고		생활용	30	44	8	40	0.5	2002-11-16	105.5	Qa	CH-7
CH-05414	신동면	정족리	547-4	신고		생활용	30	44	8	30	0.5	2002-11-16	105.5	Qa	CH-7
CH-05415	신동면	정족리	547-5	신고		농업용	40	40	10	40	0.5	2002-11-16	105.5	Qa	CH-7
CH-05416	신동면	정족리	55	신고		생활용	10	50	50	15	0.5	2002-11-16	125.1	Jgr	CH-7
CH-05417	신동면	정족리	552	신고		농업용	10	50	10	25	0.5	2002-11-16	96.1	Qa	CH-7
CH-05418	신동면	정족리	554	신고		농업용	15	50	10	25	0.5	2002-11-16	96.1	Qa	CH-7
CH-05419	신동면	정족리	569	신고		농업용	10	50	10	25	0.5	2002-11-16	98.0	Qa	CH-7
CH-05420	신동면	정족리	571	신고		농업용	10	50	10	25	0.5	2002-11-16	100.0	Qa	CH-7
CH-05421	신동면	정족리	57-2	신고		농업용	10	50	5	50	1.0	2002-11-16	125.1	Jgr	CH-7
CH-05422	신동면	정족리	579	신고		농업용	45	40	10	40	0.5	2002-11-16	100.0	Qa	CH-7
CH-05423	신동면	정족리	583-2	신고	2200207305	농업용	6	40	10	35	1.0	2002-11-16	112.0	Jgr	CH-7
CH-05424	신동면	정족리	583-2	신고		농업용	30	40	10	25	1.0	2002-11-16	110.5	Qa	CH-7
CH-05425	신동면	정족리	585	신고		농업용	50	40	10	50	0.5	2002-11-16	110.5	Jgr	CH-7
CH-05426	신동면	정족리	589-1	신고		생활용	10	50	5	15	0.3	2002-11-16	117.0	Jgr	CH-7
CH-05427	신동면	정족리	589-2	신고		생활용	30	35	5	25	0.5	2002-11-16	129.0	Jgr	CH-7
CH-05428	신동면	정족리	589-3	신고		농업용	10	50	5	15	0.3	2002-11-16	119.0	Jgr	CH-7
CH-05429	신동면	정족리	589-6	신고		농업용	10	50	10	40	0.5	2002-11-16	119.0	Jgr	CH-7
CH-05430	신동면	정족리	589-6	신고		농업용	10	50	10	40	0.5	2002-11-16	119.0	Jgr	CH-7

관정번호	읍면동	리	번지	허가형태	허가신고번호	용도	심도 (m)	구경 (mm)	양수능력	토출관직경 (mm)	펌프마력 (HP)	개발일자	표고	지질기호	소유역
CH-05431	신동면	정족리	593	신고		생활용	35	45	30	40	0.5	2002-11-16	112.0	Jgr	CH-7
CH-05432	신동면	정족리	594	신고		농업용	35	45	5	25	0.3	2002-11-16	113.0	Jgr	CH-7
CH-05433	신동면	정족리	596-1	신고		생활용	6	40	5	15	0.5	2002-11-16	112.0	Jgr	CH-7
CH-05434	신동면	정족리	60	신고		농업용	30	25	10	25	0.5	2002-11-16	121.5	Jgr	CH-7
CH-05435	신동면	정족리	600-1	신고		생활용	30	30	5	25	0.5	2002-11-16	109.1	Qa	CH-7
CH-05436	신동면	정족리	604-2	신고		농업용	30	44	8	15	1.0	2002-11-16	104.1	Qa	CH-7
CH-05437	신동면	정족리	606	신고		농업용	6	40	10	40	1.0	2002-11-16	94.5	Qa	CH-7
CH-05438	신동면	정족리	609-2	신고		생활용	30	50	8	40	1.0	2002-11-16	104.1	Qa	CH-7
CH-05439	신동면	정족리	610-2	신고		생활용	20	50	10	15	0.5	2002-11-13	94.5	Qa	CH-7
CH-05440	신동면	정족리	622-2	신고		생활용	30	35	5	25	0.5	2002-11-16	94.0	Qa	CH-7
CH-05441	신동면	정족리	622-3	신고		생활용	35	45	5	15	0.5	2002-11-16	105.0	Qa	CH-7
CH-05442	신동면	정족리	625	신고		생활용	30	35	5	25	0.5	2002-11-16	94.0	Qa	CH-7
CH-05443	신동면	정족리	626-3	신고		농업용	30	45	10	25	0.5	2002-11-16	94.0	Qa	CH-7
CH-05444	신동면	정족리	631-2	신고		농업용	30	45	10	25	0.5	2002-11-16	94.0	Qa	CH-7
CH-05445	신동면	정족리	636	신고		농업용	25	40	10	40	0.5	2002-11-16	88.7	Jgr	CH-7
CH-05446	신동면	정족리	640-2	신고		생활용	50	150	30	25	1.0	2003-06-12	92.0	Jgr	CH-7
CH-05447	신동면	정족리	642-2	신고		농업용	30	50	8	40	1.0	2002-11-16	92.0	Jgr	CH-7
CH-05448	신동면	정족리	650-1	신고		생활용	90	200	100	0	7.5	1994-01-01	92.2	Jgr	CH-7
CH-05449	신동면	정족리	652	신고		농업용	20	50	15	30	0.5	2002-11-13	92.2	Jgr	CH-7
CH-05450	신동면	정족리	653	신고		농업용	20	50	15	30	0.5	2002-11-13	92.2	Jgr	CH-7
CH-05451	신동면	정족리	655-2	신고	2200208416	농업용	10	50	50	25	1.0	2002-11-16	90.8	Jgr	CH-7
CH-05452	신동면	정족리	656	신고		농업용	14	50	5	15	0.5	2004-04-27	90.3	Jgr	CH-7
CH-05453	신동면	정족리	661	신고		농업용	20	30	10	15	1.0	2002-11-13	90.3	Jgr	CH-7
CH-05454	신동면	정족리	668-3	신고		생활용	35	45	5	15	0.5	2002-11-16	88.5	Qa	CH-7
CH-05455	신동면	정족리	668-4	신고		농업용	30	40	10	40	1.0	2002-11-16	88.5	Qa	CH-7
CH-05456	신동면	정족리	67	신고		농업용	30	40	10	35	1.0	2002-11-16	123.0	Jgr	CH-7
CH-05457	신동면	정족리	67	신고		생활용	30	35	5	25	0.5	2002-11-16	127.0	Jgr	CH-7
CH-05458	신동면	정족리	673-2	신고		농업용	30	50	10	25	0.5	2002-11-15	94.0	Qa	CH-7
CH-05459	신동면	정족리	673-3	신고		생활용	30	50	10	25	0.5	2002-11-15	94.0	Qa	CH-7
CH-05460	신동면	정족리	675-2	신고		생활용	10	45	5	45	0.5	2002-11-16	95.8	Qa	CH-7

관정번호	읍면동	리	번지	허가형태	허가신고번호	용도	심도 (m)	구경 (mm)	양수능력	토출관직경 (mm)	펌프마력 (HP)	개발일자	표고	지질기호	소유역
CH-05461	신동면	정족리	675-3	신고		농업용	10	45	5	45	0.5	2002-11-16	95.8	Qa	CH-7
CH-05462	신동면	정족리	676-2	신고		생활용	10	50	5	15	0.5	2002-11-16	94.5	Qa	CH-7
CH-05463	신동면	정족리	676-6	신고	2200207272	농업용	15	40	10	40	0.5	2002-11-16	93.3	Jgr	CH-7
CH-05464	신동면	정족리	69	신고		농업용	10	50	5	50	1.0	2002-11-16	122.0	Jgr	CH-7
CH-05465	신동면	정족리	693	신고		농업용	30	40	10	40	1.0	2002-11-16	92.0	Qa	CH-7
CH-05466	신동면	정족리	694	신고		농업용	6	40	10	40	1.0	2002-11-16	93.0	Jgr	CH-7
CH-05467	신동면	정족리	699-1	신고		농업용	45	40	10	40	0.5	2002-11-16	92.0	Jgr	CH-7
CH-05468	신동면	정족리	701	신고	2200207317	농업용	30	40	10	25	1.0	2002-11-16	93.0	Qa	CH-7
CH-05469	신동면	정족리	702	신고		농업용	10	50	10	40	0.5	2002-11-16	93.3	Qa	CH-7
CH-05470	신동면	정족리	704	신고		농업용	10	50	10	40	0.5	2002-11-16	93.3	Qa	CH-7
CH-05471	신동면	정족리	707-3	신고		농업용	30	45	10	25	0.5	2002-11-16	93.3	Jgr	CH-7
CH-05472	신동면	정족리	721-1	신고		생활용	70	70		40		2001-01-04	95.2	Jgr	CH-6
CH-05473	신동면	정족리	721-1	신고		생활용	35	45	5	15	0.5	2002-11-16	95.2	Jgr	CH-6
CH-05474	신동면	정족리	721-12	신고		생활용	35	45	8	25	0.5	2002-11-09	95.2	Jgr	CH-6
CH-05475	신동면	정족리	724	신고		농업용	30	50	10	25	1.0	2002-11-16	103.1	Qa	CH-7
CH-05476	신동면	정족리	735	신고	2200207220	농업용	10	50	10	25	1.0	2002-11-16	106.0	Qa	CH-7
CH-05477	신동면	정족리	736	신고	2200207219	농업용	10	50	10	25	1.0	2002-11-16	106.0	Qa	CH-7
CH-05478	신동면	정족리	737	신고	2200208418	농업용	10	50	50	25	1.0	2002-11-16	106.0	Qa	CH-7
CH-05479	신동면	정족리	745-2	신고		생활용	30	50	10	25	0.3	2002-11-15	117.0	Qa	CH-7
CH-05480	신동면	정족리	75	신고		농업용	25	40	10	35	1.0	2002-11-16	123.0	Jgr	CH-7
CH-05481	신동면	정족리	751	신고		생활용	35	30	30	50	1.0	2002-11-09	116.8	Qa	CH-7
CH-05482	신동면	정족리	753	신고		생활용	27	38	10	30	0.3	2002-11-16	116.8	Qa	CH-7
CH-05483	신동면	정족리	756	신고	2190100006	공업용	79	200	550	0	25.0	1994-01-01	103.8	Jgr	CH-6
CH-05484	신동면	정족리	763	신고		생활용	20	50	10	25	0.5	2002-11-16	116.8	Qa	CH-7
CH-05485	신동면	정족리	766-1	신고		생활용	20	50	10	25	0.5	2002-11-16	116.8	Qa	CH-7
CH-05486	신동면	정족리	766-2	신고		생활용	35	45	5	15	0.3	2002-11-16	116.8	Qa	CH-7
CH-05487	신동면	정족리	767	신고		생활용	10	50	5	25	0.5	2002-11-16	116.8	Qa	CH-7
CH-05488	신동면	정족리	770	신고		생활용	80	150	30	25	1.0	2002-10-10	117.4	Qa	CH-7
CH-05489	신동면	정족리	774-1	신고	2190100019	공업용	90	200	150	0	7.5	1994-01-01	126.5	Jgr	CH-6
CH-05490	신동면	정족리	774-1	신고	2190100021	공업용	70	200	450	0	20.0	1994-01-01	106.0	Jgr	CH-6

관정번호	읍면동	리	번지	허가형태	허가신고번호	용도	심도 (m)	구경 (mm)	양수능력	토출관직경 (mm)	펌프마력 (HP)	개발일자	표고	지질기호	소유역
CH-05491	신동면	정족리	775	신고		농업용	30	25	10	25	0.5	2002-11-16	112.4	Qa	CH-7
CH-05492	신동면	정족리	778-2	신고		생활용	10	50	50	25	0.5	2002-11-16	119.2	Qa	CH-7
CH-05493	신동면	정족리	778-2	신고		농업용	10	50	50	25	0.5	2002-11-16	107.1	Qa	CH-7
CH-05494	신동면	정족리	778-3	신고		생활용	10	50	5	25	0.5	2002-11-16	119.2	Qa	CH-7
CH-05495	신동면	정족리	779-2	신고		생활용	10	50	50	25	0.5	2002-11-16	119.2	Qa	CH-7
CH-05496	신동면	정족리	779-3	신고		농업용	10	50	10	15	0.5	2002-11-16	123.0	Jgr	CH-7
CH-05497	신동면	정족리	780	신고		농업용	10	50	5	40	0.5	2002-11-16	119.2	Qa	CH-7
CH-05498	신동면	정족리	781	신고		생활용	10	50	5	15	0.5	2002-11-16	119.2	Qa	CH-7
CH-05499	신동면	정족리	782	신고		생활용	20	30	10	15	0.5	2002-11-15	119.2	Qa	CH-7
CH-05500	신동면	정족리	785	신고		농업용	30	15	10	15	0.5	2002-11-16	128.7	Qa	CH-7
CH-05501	신동면	정족리	805	신고		생활용	10	50	5	15	0.5	2002-11-16	117.0	Qa	CH-7
CH-05502	신동면	정족리	8-2	신고		생활용	20	40	10	20	0.5	2002-11-13	136.7	Jgr	CH-7
CH-05503	신동면	정족리	86	신고		농업용	10	50	50	50	1.0	2002-11-16	112.0	Jgr	CH-7
CH-05504	신동면	정족리	8-6	신고		생활용	10	40	10	20	0.5	2002-11-13	136.7	Jgr	CH-7
CH-05505	신동면	정족리	868-1	신고		생활용	70	150	20	40	1.0	2002-11-16	195.0	Jgr	CH-6
CH-05506	신동면	정족리	88	신고		생활용	10	50	50	50	1.0	2002-11-16	115.0	Jgr	CH-7
CH-05507	신동면	정족리	881-2	신고	2190100018	공업용	90	200	300	0	15.0	1994-01-01	106.3	Jgr	CH-7
CH-05508	신동면	정족리	882	신고	2190100007	공업용	88	200	350	0	15.0	1994-01-01	106.3	Jgr	CH-7
CH-05509	신동면	정족리	88-2	신고		생활용	25	50	30	40	0.0	2003-06-17	107.0	Jgr	CH-7
CH-05510	신동면	정족리	883-1	신고	2190100020	공업용	77	200	350	0	20.0	1994-01-01	102.8	Jgr	CH-7
CH-05511	신동면	정족리	885-1	신고		공업용	91	200	250	0	15.0	1994-01-01	103.8	Jgr	CH-7
CH-05512	신동면	정족리	894-3	신고		생활용	20	40	5	15	0.5	2002-11-16	105.9	Jgr	CH-7
CH-05513	신동면	정족리	896	신고		농업용	30	40	10	40	0.5	2002-11-16	95.9	Jgr	CH-7
CH-05514	신동면	정족리	899	신고		농업용	10	50	10	25	0.5	2002-11-16	101.7	Jgr	CH-7
CH-05515	신동면	정족리	902	신고		농업용	15	50	20	50	1.0	2002-10-01	96.0	Jgr	CH-7
CH-05516	신동면	정족리	903	신고		농업용	30	50	20	30	0.5	2002-11-13	105.9	Jgr	CH-7
CH-05517	신동면	정족리	903-3	신고		농업용	25	50	10	20	0.5	2002-11-09	96.0	Jgr	CH-7
CH-05518	신동면	정족리	907-2	신고		농업용	10	50	10	25	0.5	2002-11-16	93.0	Jgr	CH-7
CH-05519	신동면	정족리	908-2	신고		농업용	10	50	10	25	0.5	2002-11-16	95.0	Jgr	CH-7
CH-05520	신동면	정족리	916	신고		농업용	20	40	10	25	0.5	2002-11-13	93.0	Jgr	CH-7

관정번호	읍면동	리	번지	허가형태	허가신고번호	용도	심도 (m)	구경 (mm)	양수능력	토출관직경 (mm)	펌프마력 (HP)	개발일자	표고	지질기호	소유역
CH-05521	신동면	정족리	92	신고		농업용	10	50	10	15	0.5	2002-11-16	108.0	Jgr	CH-7
CH-05522	신동면	정족리	920-2	신고		농업용	35	45	5	15	0.5	2002-11-16	97.0	Jgr	CH-7
CH-05523	신동면	정족리	923	신고		농업용	25	40	10	40	0.5	2002-11-16	97.0	Jgr	CH-7
CH-05524	신동면	정족리	923-1	신고		농업용	10	50	10	25	0.5	2002-11-16	93.0	Jgr	CH-7
CH-05525	신동면	정족리	929	신고	2200206624	농업용	30	50	10	25	0.5	2002-11-15	98.7	Jgr	CH-7
CH-05526	신동면	정족리	929	신고	2200206625	농업용	30	50	10	25	0.5	2002-11-15	98.7	Jgr	CH-7
CH-05527	신동면	정족리	931-407	신고		농업용	30	50	10	25	0.5	2002-11-16	103.7	Jgr	CH-7
CH-05528	신동면	정족리	932-4	신고		농업용	30	50	10	25	0.5	2002-11-16	103.7	Jgr	CH-7
CH-05529	신동면	정족리	933-1	신고		농업용	30	50	10	25	0.5	2002-11-15	99.7	Jgr	CH-7
CH-05530	신동면	정족리	933-2	신고		농업용	30	50	10	25	0.5	2002-11-15	99.7	Jgr	CH-7
CH-05531	신동면	정족리	933-3	신고		생활용	20	35	5	20	0.5	2002-11-16	98.7	Jgr	CH-7
CH-05532	신동면	정족리	939	신고		농업용	10	50	10	25	0.5	2002-11-16	103.7	Jgr	CH-7
CH-05533	신동면	정족리	944-1	신고		생활용	10	50	5	15	0.5	2002-11-16	98.0	Jgr	CH-7
CH-05534	신동면	정족리	944-2	신고		생활용	30	44	8	40	0.5	2002-11-16	98.0	Jgr	CH-7
CH-05535	신동면	정족리	945-2	신고		농업용	30	45	10	20	0.5	2002-11-16	93.0	Jgr	CH-7
CH-05536	신동면	정족리	95-1	신고		생활용	30	35	5	25	0.5	2002-11-16	125.1	Jgr	CH-7
CH-05537	신동면	정족리	952-2	신고		농업용	30	45	10	20	0.5	2002-11-16	92.0	Jgr	CH-7
CH-05538	신동면	정족리	955	신고		농업용	30	40	20	40	0.5	2002-11-16	98.0	Jgr	CH-7
CH-05539	신동면	정족리	959	신고		농업용	30	45	10	20	0.5	2002-11-16	102.2	Jgr	CH-7
CH-05540	신동면	정족리	962	신고		농업용	30	50	10	25	0.5	2002-11-15	109.2	Jgr	CH-7
CH-05541	신동면	정족리	963	신고		농업용	25	40	10	40	0.5	2002-11-16	109.2	Jgr	CH-7
CH-05542	신동면	정족리	965-3	신고		농업용	30	35	5	25	0.5	2002-11-16	102.5	Jgr	CH-7
CH-05543	신동면	정족리	967-2	신고		농업용	20	45	5	15	0.5	2002-11-16	102.2	Jgr	CH-7
CH-05544	신동면	정족리	969	신고		생활용	10	50	10	25	0.5	2002-11-16	102.2	Jgr	CH-7
CH-05545	신동면	정족리	970	신고		농업용	10	50	10	25	0.5	2002-11-16	102.2	Jgr	CH-7
CH-05546	신동면	정족리	974-3	신고		농업용	30	50	10	25	0.5	2002-11-15	97.0	Jgr	CH-7
CH-05547	신동면	정족리	975	신고		농업용	30	40	8	40	0.5	2002-11-16	102.0	Jgr	CH-7
CH-05548	신동면	정족리	981	신고		농업용	30	30	10	25	0.5	2002-11-16	116.5	Jgr	CH-7
CH-05549	신동면	정족리	985-1	신고		공업용	66	200	486	0	20.0	1994-01-01	105.5	Jgr	CH-7
CH-05550	신동면	정족리	산35	신고		생활용	25	50	10	25	0.5	2002-11-13	116.5	Jgr	CH-7

관정번호	읍면동	리	번지	허가형태	허가신고번호	용도	심도 (m)	구경 (mm)	양수능력	토출관직경 (mm)	펌프마력 (HP)	개발일자	표고	지질기호	소유역
CH-05551	신동면	증리	1007-2	신고		농업용	7	32	20	32	0.5	2002-11-16	100.0	Qa	CH-6
CH-05552	신동면	증리	1007-3	신고		생활용	20	40	10	25	0.5	2002-11-13	100.0	Qa	CH-6
CH-05553	신동면	증리	1008	신고		생활용	20	50	10	25	0.5	2002-11-13	90.0	Qa	CH-6
CH-05554	신동면	증리	1009-6	신고		농업용	30	100	20	25	1.0	2002-11-09	95.0	Qa	CH-6
CH-05555	신동면	증리	1043-130	신고	2200208299	생활용	19	50	10	15	0.5	2002-11-16	109.0	Jgr	CH-6
CH-05556	신동면	증리	1043-89	신고	2200207407	생활용	30	45	10	25	0.5	2002-11-16	111.0	PCEccgn	CH-6
CH-05557	신동면	증리	105-21	신고		생활용	33	50	8	25	0.5	2002-11-16	107.0	PCEccgn	CH-6
CH-05558	신동면	증리	105-8	신고		농업용	20	50	15	25	0.5	2002-11-13	101.0	PCEccgn	CH-6
CH-05559	신동면	증리	108-6	신고		생활용	35	45	5	15	0.5	2002-11-16	111.0	PCEccgn	CH-6
CH-05560	신동면	증리	1174	신고		농업용	18	50	10	15	0.5	2002-11-16	88.0	Qa	CH-6
CH-05561	신동면	증리	1186	신고		농업용	18	40	20	30	0.5	2002-11-16	90.0	Jgr	CH-6
CH-05562	신동면	증리	1190	신고		농업용	20	50	20	50	0.5	2002-11-16	89.0	Jgr	CH-6
CH-05563	신동면	증리	1194	신고		농업용	100	250	150	50	5.0	2001-07-26	91.0	Jgr	CH-6
CH-05564	신동면	증리	126-2	신고		농업용	35	45	5	15	0.5	2002-11-16	88.0	Jgr	CH-6
CH-05565	신동면	증리	132	신고		생활용	7	30	10	15	0.5	2002-11-16	116.0	Qa	CH-6
CH-05566	신동면	증리	134	신고		농업용	20	40	10	15	1.5	2002-11-13	111.0	Qa	CH-6
CH-05567	신동면	증리	144-1	신고		생활용	35	45	5	15	0.5	2002-11-16	122.0	PCEccgn	CH-6
CH-05568	신동면	증리	144-2	신고		생활용	10	40	10	15	0.5	2002-11-13	127.0	PCEccgn	CH-6
CH-05569	신동면	증리	144-2	신고	2200205812	농업용	20	30	10	15	0.5	2002-11-13	127.0	PCEccgn	CH-6
CH-05570	신동면	증리	144-2	신고		생활용	20	50	5	15	0.5	2002-11-18	127.0	PCEccgn	CH-6
CH-05571	신동면	증리	146-3	신고		생활용	5	35	8	35	1.0	2002-11-16	120.0	Qa	CH-6
CH-05572	신동면	증리	151	신고		생활용	30	45	10	25	0.5	2002-11-16	113.0	Qa	CH-6
CH-05573	신동면	증리	154-2	신고		생활용	30	35	5	25	0.5	2002-11-16	106.0	Qa	CH-6
CH-05574	신동면	증리	174-7	신고		생활용	20	30	10	25	0.5	2002-11-16	95.0	PCEccgn	CH-6
CH-05575	신동면	증리	175	신고		생활용	20	40	7	15	0.5	2002-11-16	95.0	PCEccgn	CH-6
CH-05576	신동면	증리	177-1	신고		농업용	20	25	20	25	1.0	2002-11-16	95.0	PCEccgn	CH-6
CH-05577	신동면	증리	179-7	신고		생활용	10	50	10	20	1.0	2002-11-16	95.0	PCEccgn	CH-6
CH-05578	신동면	증리	193-3	신고		생활용	80	50	20	20	1.0	2002-11-16	97.0	Jgr	CH-6
CH-05579	신동면	증리	195	신고		생활용	40	50	10	15	0.5	2002-10-01	96.0	Jgr	CH-6
CH-05580	신동면	증리	205-1	신고		농업용	35	45	8	15	0.5	2002-11-09	103.0	Jgr	CH-6

관정번호	읍면동	리	번지	허가형태	허가신고번호	용도	심도 (m)	구경 (mm)	양수능력	토출관직경 (mm)	펌프마력 (HP)	개발일자	표고	지질기호	소유역
CH-05581	신동면	증리	208-1	신고		생활용	4	35	10	15	0.5	2002-11-16	100.0	Jgr	CH-6
CH-05582	신동면	증리	209	신고		생활용	25	30	20	15	0.5	2002-11-16	96.0	Jgr	CH-6
CH-05583	신동면	증리	218-2	신고		생활용	35	40	10	20	0.5	2002-11-16	95.0	Jgr	CH-6
CH-05584	신동면	증리	25	신고		생활용	30	35	5	25	0.5	2002-11-16	133.0	PCEccgn	CH-6
CH-05585	신동면	증리	25	신고		생활용	35	45	5	15	0.5	2002-11-16	135.0	PCEccgn	CH-6
CH-05586	신동면	증리	265-3	신고		농업용	20	40	10	20	0.5	2002-11-16	97.0	Jgr	CH-6
CH-05587	신동면	증리	267-10	신고		생활용	20	30	10	15	0.5	2002-11-16	97.0	Jgr	CH-6
CH-05588	신동면	증리	267-7	신고		농업용	20	25	20	25	0.5	2002-11-16	95.0	Jgr	CH-6
CH-05589	신동면	증리	267-9	신고		생활용	17	40	5	15	0.5	2002-11-09	98.0	Jgr	CH-6
CH-05590	신동면	증리	269-3	신고		생활용	30	40	5	40	0.5	2002-11-16	105.0	Jgr	CH-6
CH-05591	신동면	증리	270-1	신고		생활용	20	30	10	15	0.5	2002-11-13	100.0	Jgr	CH-6
CH-05592	신동면	증리	270-3	신고		생활용	20	30	10	15	0.5	2002-11-13	97.0	Jgr	CH-6
CH-05593	신동면	증리	272-1	신고		농업용	24	40	10	20	0.5	2002-11-16	100.0	Jgr	CH-6
CH-05594	신동면	증리	272-3	신고	2200208259	생활용	20	40	10	15	1.0	2002-11-16	97.0	Jgr	CH-6
CH-05595	신동면	증리	273-2	신고		생활용	25	30	10	15	0.5	2002-11-16	100.0	Jgr	CH-6
CH-05596	신동면	증리	280-5	신고		생활용	20	40	10	15	0.5	2002-11-13	107.0	Jgr	CH-6
CH-05597	신동면	증리	282	신고		생활용	20	50	10	25	0.5	2002-11-16	105.0	Jgr	CH-6
CH-05598	신동면	증리	284	신고		생활용	25	20	15	20	0.5	2002-11-13	105.0	Jgr	CH-6
CH-05599	신동면	증리	288	신고		생활용	10	50	50	25	0.5	2002-11-16	97.0	Jgr	CH-6
CH-05600	신동면	증리	29	신고		생활용	30	50	20	15	0.5	2002-09-07	155.0	PCEccgn	CH-6
CH-05601	신동면	증리	291-1	신고		생활용	16	16	10	16	0.5	2002-11-13	98.0	Jgr	CH-6
CH-05602	신동면	증리	293-2	신고		농업용	20	30	10	15	0.5	2002-11-16	99.0	Jgr	CH-6
CH-05603	신동면	증리	32	신고		생활용	35	45	5	15	0.5	2002-11-16	138.0	PCEccgn	CH-6
CH-05604	신동면	증리	356	신고	2190100009	생활용	96	50	15	0	2.0	1994-01-01	118.0	Jgr	CH-6
CH-05605	신동면	증리	364-3	신고		생활용	30	40	10	15	0.5	2002-11-16	117.0	Jgr	CH-6
CH-05606	신동면	증리	377-2	신고		생활용	18	50	10	15	0.5	2002-11-16	117.0	Jgr	CH-6
CH-05607	신동면	증리	381-1	신고	2200201203	생활용	30	50	15	32	0.5	2002-10-09	119.0	Jgr	CH-6
CH-05608	신동면	증리	383	신고	2200208283	생활용	21	50	10	15	0.5	2002-11-16	117.0	Jgr	CH-6
CH-05609	신동면	증리	385-3	신고		생활용	21	50	8	15	0.5	2002-11-16	113.0	Jgr	CH-6
CH-05610	신동면	증리	390	신고		생활용	20	30	10	15	0.3	2002-11-16	109.0	Jgr	CH-6

관정번호	읍면동	리	번지	허가형태	허가신고번호	용도	심도 (m)	구경 (mm)	양수능력	토출관직경 (mm)	펌프마력 (HP)	개발일자	표고	지질기호	소유역
CH-05611	신동면	증리	392	신고		생활용	35	45	5	15	0.5	2002-11-16	109.0	Jgr	CH-6
CH-05612	신동면	증리	393	신고		농업용	20	25	20	25	1.0	2002-11-16	110.0	Qa	CH-6
CH-05613	신동면	증리	397-1	신고		농업용	30	25	10	25	0.5	2002-11-16	112.0	Jgr	CH-6
CH-05614	신동면	증리	400	신고		생활용	30	35	5	25	0.5	2002-11-16	112.0	Jgr	CH-6
CH-05615	신동면	증리	401	신고		생활용	30	35	5	25	0.5	2002-11-16	110.0	Jgr	CH-6
CH-05616	신동면	증리	404-2	신고		농업용	30	45	10	25	1.0	2002-11-16	114.0	Jgr	CH-6
CH-05617	신동면	증리	420	신고		생활용	30	45	10	25	0.5	2002-11-16	117.0	Jgr	CH-6
CH-05618	신동면	증리	425-4	신고		생활용	10	20	10	40	0.5	2002-11-16	114.0	Jgr	CH-6
CH-05619	신동면	증리	427	신고		생활용	18	50	5	25	0.5	2002-11-16	122.0	Jgr	CH-6
CH-05620	신동면	증리	429-2	신고		생활용	30	35	5	25	0.5	2002-11-16	125.0	Jgr	CH-6
CH-05621	신동면	증리	430-3	신고	2200208425	생활용	20	30	10	15	0.5	2002-11-16	119.0	Jgr	CH-6
CH-05622	신동면	증리	432	신고		생활용	20	40	10	25	0.5	2002-11-13	120.0	Jgr	CH-6
CH-05623	신동면	증리	432-2	신고		농업용	30	40	10	40	0.5	2002-11-16	120.0	Jgr	CH-6
CH-05624	신동면	증리	432-2	신고		농업용	30	40	10	40	0.5	2002-11-16	133.0	Jgr	CH-6
CH-05625	신동면	증리	432-2	신고		농업용	30	40	10	40	0.5	2002-11-16	124.8	Jgr	CH-6
CH-05626	신동면	증리	433-4	신고		생활용	20	50	10	25	0.5	2002-11-16	128.0	Jgr	CH-6
CH-05627	신동면	증리	434-1	신고		생활용	35	45	5	15	0.5	2002-11-16	123.0	Jgr	CH-6
CH-05628	신동면	증리	434-1	신고		생활용	30	35	5	25	0.5	2002-11-16	114.8	Jgr	CH-6
CH-05629	신동면	증리	435-1	신고		농업용	30	50	10	20	0.5	2002-11-16	119.8	Jgr	CH-6
CH-05630	신동면	증리	443	신고		생활용	20	30	20	15	0.5	2002-11-16	130.0	Jgr	CH-6
CH-05631	신동면	증리	469-11	신고		생활용	30	35	5	25	0.5	2002-11-16	127.0	Jgr	CH-6
CH-05632	신동면	증리	469-3	신고	2200208281	생활용	20	50	5	15	0.5	2002-11-16	140.0	Jgr	CH-6
CH-05633	신동면	증리	469-7	신고	2200208282	생활용	18	50	3	15	0.5	2002-11-16	128.0	Jgr	CH-6
CH-05634	신동면	증리	469-8	신고		생활용	30	50	20	20	0.5	2002-11-16	128.8	Jgr	CH-6
CH-05635	신동면	증리	47	신고		생활용	30	35	5	20	0.5	2002-11-16	136.0	PCEccgn	CH-6
CH-05636	신동면	증리	470-3	신고		농업용	50	45	8	30	0.5	2002-11-16	125.0	Jgr	CH-6
CH-05637	신동면	증리	470-3	신고		농업용	50	40	10	30	0.5	2002-11-16	125.0	Jgr	CH-6
CH-05638	신동면	증리	474	신고		생활용	30	30	10	15	0.5	2002-11-16	114.8	Jgr	CH-6
CH-05639	신동면	증리	481	신고		생활용	20	50	5	25	0.5	2002-11-16	130.0	Jgr	CH-6
CH-05640	신동면	증리	486	신고	2200208302	농업용	20	50	10	25	1.0	2002-11-16	121.0	Jgr	CH-6

관정번호	읍면동	리	번지	허가형태	허가신고번호	용도	심도 (m)	구경 (mm)	양수능력	토출관직경 (mm)	펌프마력 (HP)	개발일자	표고	지질기호	소유역
CH-05641	신동면	증리	493	신고	2200208275	생활용	20	50	10	25	0.5	2002-11-16	121.0	Jgr	CH-6
CH-05642	신동면	증리	495	신고	2200208274	농업용	20	25	20	25	0.5	2002-11-16	133.0	Jgr	CH-6
CH-05643	신동면	증리	495	신고	2200208294	생활용	30	50	5	25	0.5	2002-11-16	130.0	Jgr	CH-6
CH-05644	신동면	증리	513-1	신고		농업용	24	50	15	50	0.5	2004-06-16	158.0	Jgr	CH-6
CH-05645	신동면	증리	521	신고		농업용	30	50	10	30	0.5	2002-11-16	154.0	Jgr	CH-6
CH-05646	신동면	증리	525	신고		농업용	100	250	150	50	5.0	2001-10-19	134.0	Jgr	CH-6
CH-05647	신동면	증리	530-2	신고	2200207367	생활용	30	50	8	30	0.5	2002-11-16	128.0	Jgr	CH-6
CH-05648	신동면	증리	532	신고		생활용	20	30	10	15	0.5	2002-11-16	129.0	Jgr	CH-6
CH-05649	신동면	증리	535	신고		생활용	20	50	10	15	0.5	2002-11-16	130.8	Jgr	CH-6
CH-05650	신동면	증리	566	신고		농업용	30	50	10	30	1.0	2002-11-16	150.0	Jgr	CH-6
CH-05651	신동면	증리	566	신고		농업용	30	50	10	30	1.0	2002-11-16	151.0	Jgr	CH-6
CH-05652	신동면	증리	589-1	신고		농업용	27	50	10	25	0.5	2002-11-13	131.0	Jgr	CH-6
CH-05653	신동면	증리	599	신고		생활용	30	40	10	15	0.5	2002-11-16	127.0	Jgr	CH-6
CH-05654	신동면	증리	602	신고		농업용	18	50	10	20	0.5	2002-11-13	125.0	Jgr	CH-6
CH-05655	신동면	증리	603-10	신고		농업용	30	40	10	15	0.5	2002-11-16	126.0	Jgr	CH-6
CH-05656	신동면	증리	603-2	신고		생활용	35	45	5	15	0.5	2002-11-16	126.0	Jgr	CH-6
CH-05657	신동면	증리	605-3	신고		농업용	30	50	50	40	0.5	2002-03-18	129.0	Jgr	CH-6
CH-05658	신동면	증리	61	신고		생활용	20	50	5	15	0.5	2002-11-16	129.0	PCeccgn	CH-6
CH-05659	신동면	증리	641	신고		농업용	18	50	10	15	0.5	2003-12-16	120.0	Jgr	CH-6
CH-05660	신동면	증리	653-12	신고		공업용	20	40	10	25	0.5	2002-11-13	127.0	Jgr	CH-6
CH-05661	신동면	증리	656	신고		농업용	30	50	10	25	0.5	2002-11-16	121.0	Jgr	CH-6
CH-05662	신동면	증리	663-3	신고		농업용	20	50	15	50	0.5	2002-11-13	107.0	Jgr	CH-6
CH-05663	신동면	증리	678-1	신고	2200203012	농업용	35	30	30	50	1.0	2002-11-09	123.0	Jgr	CH-6
CH-05664	신동면	증리	686	신고		생활용	10	50	2	15	0.3	2002-11-13	125.0	Jgr	CH-6
CH-05665	신동면	증리	688	신고		생활용	10	40	10	25	0.5	2002-11-13	125.0	Jgr	CH-6
CH-05666	신동면	증리	691	신고	2200205760	농업용	70	45	10	45	0.5	2002-11-13	120.0	Jgr	CH-6
CH-05667	신동면	증리	700-4	신고	2200205776	농업용	20	50	10	25	0.5	2002-11-13	106.0	Jgr	CH-6
CH-05668	신동면	증리	714-4	신고	2200207334	농업용	30	45	10	25	0.5	2002-11-16	103.0	Jgr	CH-6
CH-05669	신동면	증리	715-1	신고		생활용	20	30	10	15	0.5	2002-11-16	114.0	Jgr	CH-6
CH-05670	신동면	증리	720	신고		농업용	20	40	10	30	1.0	2002-11-13	104.0	Jgr	CH-6

관정번호	읍면동	리	번지	허가형태	허가신고번호	용도	심도 (m)	구경 (mm)	양수능력	토출관직경 (mm)	펌프마력 (HP)	개발일자	표고	지질기호	소유역
CH-05671	신동면	증리	720	신고		생활용	20	50	20	50	1.0	2002-11-13	108.0	Jgr	CH-6
CH-05672	신동면	증리	723	신고		농업용	30	50	10	25	0.5	2002-11-16	103.0	Jgr	CH-6
CH-05673	신동면	증리	724	신고		농업용	30	50	10	25	0.5	2002-11-16	103.0	Jgr	CH-6
CH-05674	신동면	증리	729-1	신고		농업용	30	40	10	15	0.5	2002-11-16	103.0	Jgr	CH-6
CH-05675	신동면	증리	729-2	신고		농업용	30	50	40	20	0.5	2002-03-21	103.0	Jgr	CH-6
CH-05676	신동면	증리	737-3	신고		농업용	30	50	20	25	0.5	2002-11-13	103.0	Jgr	CH-6
CH-05677	신동면	증리	739-3	신고		농업용	30	50	50	40	0.5	2002-03-21	103.0	Jgr	CH-6
CH-05678	신동면	증리	74	신고		생활용	35	45	5	15	0.5	2002-11-16	140.0	PCEccgn	CH-6
CH-05679	신동면	증리	74	신고		생활용	30	35	5	20	0.5	2002-11-16	123.0	Qa	CH-6
CH-05680	신동면	증리	758-2	신고	2200207335	생활용	30	35	5	25	0.5	2002-11-16	113.0	Jgr	CH-6
CH-05681	신동면	증리	761-5	신고		농업용	30	50	10	25	0.5	2002-11-16	105.0	Jgr	CH-6
CH-05682	신동면	증리	766	신고		농업용	30	45	10	25	0.5	2002-11-16	108.0	Jgr	CH-6
CH-05683	신동면	증리	769	신고		생활용	10	40	10	30	0.5	2002-11-13	109.0	Jgr	CH-6
CH-05684	신동면	증리	769	신고		생활용	20	50	10	25	1.0	2002-11-16	109.0	Jgr	CH-6
CH-05685	신동면	증리	77	신고		생활용	30	35	5	20	0.5	2002-11-16	129.0	PCEccgn	CH-6
CH-05686	신동면	증리	771-1	신고	2200208447	생활용	20	30	10	15	0.5	2002-11-16	110.0	Jgr	CH-6
CH-05687	신동면	증리	772-2	신고		생활용	30	40	10	15	0.5	2002-11-16	112.0	Jgr	CH-6
CH-05688	신동면	증리	772-3	신고		농업용	30	40	10	15	0.5	2002-11-16	104.0	Jgr	CH-6
CH-05689	신동면	증리	82-3	신고		생활용	35	35	5	25	0.5	2002-11-16	125.0	Qa	CH-6
CH-05690	신동면	증리	857-10	신고		생활용	15	40	15	25	0.3	2002-11-13	123.0	Jgr	CH-6
CH-05691	신동면	증리	858-11	신고		생활용	20	50	20	15	0.5	2002-11-16	120.0	Jgr	CH-6
CH-05692	신동면	증리	858-4	신고		생활용	30	35	5	25	0.5	2002-11-16	110.0	Jgr	CH-6
CH-05693	신동면	증리	859-3	신고		생활용	50	200	40	32	2.0	1998-04-29	109.9	Jgr	CH-6
CH-05694	신동면	증리	861-1	신고		생활용	20	30	10	25	0.3	2002-11-13	109.9	Jgr	CH-6
CH-05695	신동면	증리	861-14	신고		생활용	35	45	5	15	0.5	2002-11-16	109.9	Jgr	CH-6
CH-05696	신동면	증리	861-5	신고		생활용	17	50	10	15	0.5	2002-11-16	109.9	Jgr	CH-6
CH-05697	신동면	증리	861-7	신고	2200208245	생활용	27	50	10	25	0.5	2002-11-16	109.9	Jgr	CH-6
CH-05698	신동면	증리	862-1	신고	2200208321	생활용	30	50	30	25	1.0	2002-11-16	109.9	Jgr	CH-6
CH-05699	신동면	증리	862-2	신고		생활용	45	50	5	15	0.5	2002-11-16	109.9	Jgr	CH-6
CH-05700	신동면	증리	862-2	신고		생활용	30	35	5	25	0.5	2002-11-16	112.0	Jgr	CH-6

관정번호	읍면동	리	번지	허가형태	허가신고번호	용도	심도 (m)	구경 (mm)	양수능력	토출관직경 (mm)	펌프마력 (HP)	개발일자	표고	지질기호	소유역
CH-05701	신동면	증리	863	신고		생활용	30	40	10	15	0.5	2002-11-16	109.0	Jgr	CH-6
CH-05702	신동면	증리	864	신고		생활용	20	30	10	15	0.5	2002-11-16	109.0	Jgr	CH-6
CH-05703	신동면	증리	868-1	신고		생활용	100	200	60	32	1.0	2000-09-04	118.0	Jgr	CH-6
CH-05704	신동면	증리	870	신고		생활용	30	35	5	15	0.5	2002-11-16	128.0	Jgr	CH-6
CH-05705	신동면	증리	874	신고		생활용	18	50	10	20	0.5	2002-11-13	125.0	Jgr	CH-6
CH-05706	신동면	증리	879	신고		농업용	20	25	20	25	1.0	2002-11-16	123.2	Jgr	CH-6
CH-05707	신동면	증리	891-2	신고	2200205775	생활용	20	40	10	15	0.5	2002-11-13	125.0	Jgr	CH-6
CH-05708	신동면	증리	894-4	신고		농업용	30	35	5	15	0.5	2002-11-16	114.0	Jgr	CH-6
CH-05709	신동면	증리	903	신고		농업용	30	45	10	25	0.5	2002-11-16	118.0	Jgr	CH-6
CH-05710	신동면	증리	911-3	신고		생활용	7	30	1	15	1.0	2002-11-16	118.0	Jgr	CH-6
CH-05711	신동면	증리	911-7	신고		생활용	20	40	10	20	0.5	2002-11-16	115.0	Jgr	CH-6
CH-05712	신동면	증리	914-2	신고		생활용	20	25	20	25	0.5	2002-11-16	114.0	Jgr	CH-6
CH-05713	신동면	증리	914-4	신고		생활용	20	50	10	25	0.5	2002-11-16	114.0	Jgr	CH-6
CH-05714	신동면	증리	915-1	신고		농업용	30	45	10	25	0.5	2002-11-16	114.0	Jgr	CH-6
CH-05715	신동면	증리	915-1	신고		농업용	30	45	10	25	0.5	2002-11-16	114.0	Jgr	CH-6
CH-05716	신동면	증리	916-1	신고		생활용	100	150	40	30	1.0	2000-07-25	109.9	Jgr	CH-6
CH-05717	신동면	증리	917	신고		농업용	35	45	5	25	0.5	2002-11-16	111.0	Jgr	CH-6
CH-05718	신동면	증리	919-1	신고		생활용	35	45	5	15	0.5	2002-11-16	110.0	Jgr	CH-6
CH-05719	신동면	증리	922-1	신고		생활용	35	45	5	10	0.5	2002-11-16	109.0	Jgr	CH-6
CH-05720	신동면	증리	924-1	신고		생활용	20	50	5	15	0.5	2002-11-16	109.0	Jgr	CH-6
CH-05721	신동면	증리	924-2	신고	2200208305	생활용	20	50	10	15	0.5	2002-11-16	109.0	Jgr	CH-6
CH-05722	신동면	증리	929-1	신고	2200207337	생활용	30	20	5	20	0.3	2002-11-16	109.0	Jgr	CH-6
CH-05723	신동면	증리	929-2	신고	2200208468	생활용	20	50	10	25	0.5	2002-11-16	109.0	Jgr	CH-6
CH-05724	신동면	증리	929-3	신고	2200205763	생활용	12	50	30	25	0.5	2002-11-13	109.0	Jgr	CH-6
CH-05725	신동면	증리	929-4	신고	2200208284	생활용	20	50	5	15	0.5	2002-11-16	109.0	Jgr	CH-6
CH-05726	신동면	증리	929-9	신고	2200208279	생활용	17	50	10	15	0.5	2002-11-16	109.0	Jgr	CH-6
CH-05727	신동면	증리	931-2	신고		생활용	20	40	10	20	1.0	2002-11-16	109.9	Jgr	CH-6
CH-05728	신동면	증리	932-2	신고		농업용	30	45	10	25	1.0	2002-11-16	110.0	Jgr	CH-6
CH-05729	신동면	증리	938-21	신고		생활용	20	50	20	15	0.5	2004-10-19	109.9	Jgr	CH-6
CH-05730	신동면	증리	98-2	신고		농업용	30	35	5	25	0.5	2002-11-16	147.0	PCEccgn	CH-6

관정번호	읍면동	리	번지	허가형태	허가신고번호	용도	심도 (m)	구경 (mm)	양수능력	토출관직경 (mm)	펌프마력 (HP)	개발일자	표고	지질기호	소유역
CH-05731	신동면	팔미리	101	신고		생활용	30	44	8	40	0.5	2002-11-16	94.0	Jgr	CH-6
CH-05732	신동면	팔미리	104	신고		농업용	18	50	20	50	0.5	2002-11-16	96.0	Jgr	CH-6
CH-05733	신동면	팔미리	107-1	신고		농업용	18	40	10	40	0.5	2002-11-16	98.0	Jgr	CH-6
CH-05734	신동면	팔미리	107-2	신고		생활용	15	50	10	25	0.5	2002-11-16	102.0	Jgr	CH-6
CH-05735	신동면	팔미리	107-4	신고		생활용	5	25	5	15	0.3	2002-11-16	97.0	Jgr	CH-6
CH-05736	신동면	팔미리	109	신고		농업용	100	250	150	50	5.0	2001-07-26	103.0	Jgr	CH-6
CH-05737	신동면	팔미리	109	신고		농업용	12	25	10	25	0.5	2002-11-16	104.0	Jgr	CH-6
CH-05738	신동면	팔미리	111-2	신고		생활용	5	50	5	20	0.3	2002-11-16	110.0	Jgr	CH-6
CH-05739	신동면	팔미리	112-2	신고		생활용	35	45	5	15	0.5	2002-11-16	108.0	Jgr	CH-6
CH-05740	신동면	팔미리	120-2	신고		농업용	20	40	10	40	1.0	2002-11-13	98.0	Jgr	CH-6
CH-05741	신동면	팔미리	123	신고		농업용	50	40	10	40	0.5	2002-11-16	100.0	Jgr	CH-6
CH-05742	신동면	팔미리	125	신고		농업용	35	45	5	15	0.5	2002-11-16	110.0	Jgr	CH-6
CH-05743	신동면	팔미리	129	신고		농업용	50	40	10	40	0.5	2002-11-16	110.0	Jgr	CH-6
CH-05744	신동면	팔미리	130-1	신고		농업용	30	50	10	25	0.5	2002-11-16	103.0	Jgr	CH-6
CH-05745	신동면	팔미리	130-2	신고		농업용	18	25	10	25	0.3	2002-11-16	103.0	Jgr	CH-6
CH-05746	신동면	팔미리	132	신고		농업용	5	50	10	25	0.5	2002-11-16	108.0	Jgr	CH-6
CH-05747	신동면	팔미리	139	신고		농업용	40	40	10	40	0.5	2002-11-16	105.0	Jgr	CH-6
CH-05748	신동면	팔미리	145	신고		농업용	30	50	10	25	0.5	2002-11-16	107.0	Jgr	CH-6
CH-05749	신동면	팔미리	148	신고		농업용	30	50	20	30	0.5	2002-11-13	126.0	Jgr	CH-6
CH-05750	신동면	팔미리	150	신고		농업용	20	50	10	30	0.5	2002-11-13	128.0	Jgr	CH-6
CH-05751	신동면	팔미리	151	신고		농업용	18	25	10	25	0.3	2002-11-16	130.0	Jgr	CH-6
CH-05752	신동면	팔미리	153	신고		농업용	6	50	20	32	0.5	2002-11-16	97.0	Jgr	CH-6
CH-05753	신동면	팔미리	158	신고		농업용	20	50	20	50	0.5	2002-11-16	143.0	Jgr	CH-6
CH-05754	신동면	팔미리	158	신고		농업용	20	50	20	50	0.5	2002-11-16	147.0	Jgr	CH-6
CH-05755	신동면	팔미리	161	신고		생활용	20	50	10	30	0.5	2002-11-16	133.0	Jgr	CH-6
CH-05756	신동면	팔미리	162	신고		농업용	40	40	10	40	0.5	2002-11-16	121.0	Jgr	CH-6
CH-05757	신동면	팔미리	188	신고		생활용	30	30	10	15	0.5	2002-11-16	119.0	PCEccgn	CH-6
CH-05758	신동면	팔미리	191-1	신고		생활용	35	45	5	15	0.5	2002-11-16	115.0	PCEccgn	CH-6
CH-05759	신동면	팔미리	193-1	신고		생활용	30	35	5	25	0.5	2002-11-16	103.0	Jgr	CH-6
CH-05760	신동면	팔미리	195-4	신고	2200208559	생활용	30	50	10	25	0.5	2002-11-16	105.0	Jgr	CH-6

관정번호	읍면동	리	번지	허가형태	허가신고번호	용도	심도 (m)	구경 (mm)	양수능력	토출관직경 (mm)	펌프마력 (HP)	개발일자	표고	지질기호	소유역
CH-05761	신동면	팔미리	201	신고		생활용	20	25	5	15	0.5	2002-11-16	104.0	Jgr	CH-6
CH-05762	신동면	팔미리	204-1	신고		생활용	70	44	8	40	0.5	2002-11-16	104.0	Jgr	CH-6
CH-05763	신동면	팔미리	204-2	신고		농업용	70	40	10	40	0.5	2002-11-16	105.0	Jgr	CH-6
CH-05764	신동면	팔미리	205	신고		생활용	21	50	10	50	0.5	2002-11-16	102.0	Jgr	CH-6
CH-05765	신동면	팔미리	205	신고		생활용	18	50	10	50	0.5	2002-11-16	102.0	Jgr	CH-6
CH-05766	신동면	팔미리	207	신고		생활용	35	45	5	15	0.5	2002-11-16	102.0	Jgr	CH-6
CH-05767	신동면	팔미리	208	신고		농업용	8	25	15	25	0.3	2002-11-16	102.0	Jgr	CH-6
CH-05768	신동면	팔미리	208	신고		생활용	8	25	15	25	0.3	2002-11-16	98.0	Jgr	CH-6
CH-05769	신동면	팔미리	2-1	신고		생활용	25	50	15	20	0.5	2002-11-28	153.0	Jgr	CH-6
CH-05770	신동면	팔미리	213	신고		생활용	30	35	5	25	0.5	2002-11-16	95.0	Jgr	CH-6
CH-05771	신동면	팔미리	213	신고		농업용	30	50	10	20	0.5	2002-11-16	110.0	Jgr	CH-6
CH-05772	신동면	팔미리	227	신고		생활용	30	25	5	25	0.5	2002-11-16	98.0	Jgr	CH-6
CH-05773	신동면	팔미리	227-2	신고		농업용	18	50	20	50	0.5	2002-11-16	97.0	Jgr	CH-6
CH-05774	신동면	팔미리	230	신고		생활용	15	25	5	25	0.3	2002-11-16	101.0	Jgr	CH-6
CH-05775	신동면	팔미리	231	신고		농업용	35	45	5	15	0.5	2002-11-16	104.0	Jgr	CH-6
CH-05776	신동면	팔미리	235	신고		생활용	20	50	10	15	0.5	2002-11-16	96.0	Jgr	CH-6
CH-05777	신동면	팔미리	235-1	신고		생활용	20	50	10	15	0.5	2002-11-16	96.0	Jgr	CH-6
CH-05778	신동면	팔미리	236	신고		농업용	30	40	10	40	0.5	2002-11-16	95.0	Jgr	CH-6
CH-05779	신동면	팔미리	240-2	신고		농업용	15	50	10	15	0.5	2004-04-17	87.0	Jgr	CH-6
CH-05780	신동면	팔미리	244-1	신고		생활용	30	50	10	25	0.5	2002-11-16	88.0	Jgr	CH-6
CH-05781	신동면	팔미리	245-2	신고		생활용	30	50	10	25	0.5	2002-11-16	88.0	Jgr	CH-6
CH-05782	신동면	팔미리	246-2	신고		생활용	30	35	5	25	0.5	2002-11-16	87.0	Jgr	CH-6
CH-05783	신동면	팔미리	249	신고		생활용	35	45	5	15	0.5	2002-11-16	90.0	Jgr	CH-6
CH-05784	신동면	팔미리	250	신고		생활용	30	35	5	25	0.5	2002-11-16	86.0	Jgr	CH-6
CH-05785	신동면	팔미리	259-1	신고		농업용	9	50	20	50	0.5	2002-11-16	83.3	Jgr	CH-6
CH-05786	신동면	팔미리	261	신고		농업용	100	200	50	0	1.0	1994-01-01	87.0	Qa	CH-6
CH-05787	신동면	팔미리	261-3	신고		생활용	30	50	10	25	0.5	2002-11-16	86.0	Qa	CH-6
CH-05788	신동면	팔미리	262-2	신고	2200208507	농업용	30	50	10	25	0.5	2002-11-16	87.0	Qa	CH-6
CH-05789	신동면	팔미리	275	신고		농업용	30	25	10	25	0.5	2002-11-16	85.0	Qa	CH-6
CH-05790	신동면	팔미리	313	신고		농업용	3	100	100	40	1.0	2002-11-16	85.0	Jgr	CH-6

관정번호	읍면동	리	번지	허가형태	허가신고번호	용도	심도 (m)	구경 (mm)	양수능력	토출관직경 (mm)	펌프마력 (HP)	개발일자	표고	지질기호	소유역
CH-05791	신동면	팔미리	316-1	신고		농업용	30	25	10	25	0.5	2002-11-16	67.0	Qa	CH-6
CH-05792	신동면	팔미리	318-1	신고		생활용	30	30	10	15	0.5	2002-11-16	87.0	Qa	CH-6
CH-05793	신동면	팔미리	318-2	신고		농업용	3	40	10	40	1.0	2002-11-16	87.3	Qa	CH-6
CH-05794	신동면	팔미리	318-2	신고		생활용	20	30	10	15	0.5	2002-11-16	87.3	Qa	CH-6
CH-05795	신동면	팔미리	319-1	신고		농업용	30	30	10	30	1.0	2002-11-16	87.0	Qa	CH-6
CH-05796	신동면	팔미리	321	신고		농업용	30	15	10	15	0.5	2002-11-16	86.0	Qa	CH-6
CH-05797	신동면	팔미리	330-3	신고		농업용	30	15	20	15	0.5	2002-11-16	85.0	Qa	CH-6
CH-05798	신동면	팔미리	330-3	신고		농업용	30	15	20	15	0.5	2002-11-16	85.0	Qa	CH-6
CH-05799	신동면	팔미리	330-3	신고		농업용	30	15	20	15	0.5	2002-11-16	86.0	Qa	CH-6
CH-05800	신동면	팔미리	332-2	신고		농업용	7	40	20	40	0.5	2002-11-16	87.0	Qa	CH-6
CH-05801	신동면	팔미리	336-1	신고		생활용	30	30	10	15	0.5	2002-11-16	89.0	Qa	CH-6
CH-05802	신동면	팔미리	336-1	신고		농업용	30	50	10	25	0.5	2002-11-16	87.0	Qa	CH-6
CH-05803	신동면	팔미리	336-3	신고		생활용	30	30	10	15	0.5	2002-11-16	88.0	Qa	CH-6
CH-05804	신동면	팔미리	337-1	신고		농업용	10	40	10	40	1.0	2002-11-16	87.0	Qa	CH-6
CH-05805	신동면	팔미리	337-2	신고		농업용	4	40	20	40	0.5	2002-11-16	88.0	Qa	CH-6
CH-05806	신동면	팔미리	338-1	신고		농업용	30	35	5	25	0.5	2002-11-16	85.0	Qa	CH-6
CH-05807	신동면	팔미리	338-1	신고		생활용	30	50	10	50	0.5	2002-11-16	75.0	Qa	CH-6
CH-05808	신동면	팔미리	338-1	신고		생활용	30	40	10	20	0.5	2002-11-16	88.0	Qa	CH-6
CH-05809	신동면	팔미리	338-3	신고		농업용	30	50	10	25	0.5	2002-11-16	85.0	Qa	CH-6
CH-05810	신동면	팔미리	340-1	신고		생활용	30	30	10	15	0.5	2002-11-16	88.0	Qa	CH-6
CH-05811	신동면	팔미리	340-1	신고		생활용	30	30	10	15	0.5	2002-11-16	88.0	Qa	CH-6
CH-05812	신동면	팔미리	340-1	신고		생활용	30	50	10	25	0.5	2002-11-16	88.0	Qa	CH-6
CH-05813	신동면	팔미리	341-10	신고		생활용	35	45	5	15	0.5	2002-11-16	89.0	Qa	CH-6
CH-05814	신동면	팔미리	341-3	신고		농업용	30	25	10	25	0.5	2002-11-16	88.0	Qa	CH-6
CH-05815	신동면	팔미리	341-5	신고		생활용	30	50	10	25	0.5	2002-11-16	89.0	Qa	CH-6
CH-05816	신동면	팔미리	347	신고		농업용	6	40	10	16	0.3	2002-11-13	87.0	Qa	CH-6
CH-05817	신동면	팔미리	363	신고		생활용	10	25	1	20	0.5	2002-11-16	88.0	Qa	CH-6
CH-05818	신동면	팔미리	371	신고		농업용	9	50	20	50	0.3	2002-11-16	88.0	Qa	CH-6
CH-05819	신동면	팔미리	374-2	신고		농업용	20	50	5	50	0.5	2002-11-16	88.0	Qa	CH-6
CH-05820	신동면	팔미리	374-2	신고		농업용	20	50	10	50	0.5	2002-11-16	84.0	Qa	CH-6

관정번호	읍면동	리	번지	허가형태	허가신고번호	용도	심도 (m)	구경 (mm)	양수능력	토출관직경 (mm)	펌프마력 (HP)	개발일자	표고	지질기호	소유역
CH-05821	신동면	팔미리	384-2	신고	2200208532	농업용	20	30	10	15	0.5	2002-11-16	83.0	Qa	CH-6
CH-05822	신동면	팔미리	385	신고		농업용	5	50	10	50	0.5	2002-11-16	83.0	Qa	CH-6
CH-05823	신동면	팔미리	39	신고		농업용	30	50	10	25	0.5	2002-11-16	113.0	Jgr	CH-6
CH-05824	신동면	팔미리	392	신고		농업용	30	25	10	25	0.5	2002-11-16	82.0	PCEccgn	CH-6
CH-05825	신동면	팔미리	395-1	신고		생활용	35	45	5	15	0.5	2002-11-16	93.0	Qa	CH-6
CH-05826	신동면	팔미리	395-1	신고		생활용	30	25	10	25	0.5	2002-11-16	90.0	Qa	CH-6
CH-05827	신동면	팔미리	395-1	신고		생활용	30	40	10	40	0.5	2002-11-16	81.0	Qa	CH-6
CH-05828	신동면	팔미리	40	신고		농업용	30	45	10	20	0.5	2002-11-16	113.0	Jgr	CH-6
CH-05829	신동면	팔미리	400	신고		생활용	10	40	10	25	0.5	2002-11-13	82.0	Qa	CH-6
CH-05830	신동면	팔미리	401-1	신고		생활용	30	50	10	25	0.5	2002-11-16	93.0	Qa	CH-6
CH-05831	신동면	팔미리	407	신고		농업용	30	30	10	30	0.5	2002-11-16	83.2	Qa	CH-6
CH-05832	신동면	팔미리	408-2	신고		농업용	30	30	10	30	0.5	2002-11-16	84.0	Qa	CH-6
CH-05833	신동면	팔미리	408-4	신고		농업용	30	30	10	30	0.5	2002-11-16	84.0	Qa	CH-6
CH-05834	신동면	팔미리	409-2	신고		농업용	6	15	10	15	0.5	2002-11-13	78.0	Qa	CH-6
CH-05835	신동면	팔미리	419	신고		농업용	30	25	10	25	0.5	2002-11-16	80.0	PCEccgn	CH-6
CH-05836	신동면	팔미리	425	신고		생활용	30	50	20	20	0.5	1999-01-23	88.0	PCEccgn	CH-6
CH-05837	신동면	팔미리	425	신고		농업용	30	50	10	50	0.5	2002-11-16	70.0	PCEccgn	CH-6
CH-05838	신동면	팔미리	425	신고		농업용	30	50	10	50	0.5	2002-11-16	70.0	PCEccgn	CH-6
CH-05839	신동면	팔미리	425	신고		생활용	30	50	10	50	0.5	2002-11-16	70.0	PCEccgn	CH-6
CH-05840	신동면	팔미리	429	신고		농업용	4	60	20	60	1.0	2002-11-16	81.0	PCEccgn	CH-6
CH-05841	신동면	팔미리	437-1	신고		생활용	20	50	27	20	1.0	2003-04-28	79.0	PCEccgn	CH-6
CH-05842	신동면	팔미리	437-1	신고		농업용	100	150	50	32	1.0	2004-09-02	79.0	PCEccgn	CH-6
CH-05843	신동면	팔미리	470	신고		농업용	10	4	20	25	0.5	2002-11-13	132.0	PCEccgn	CH-6
CH-05844	신동면	팔미리	514	신고		생활용	18	15	10	15	0.5	2002-11-13	150.0	PCEccgn	CH-6
CH-05845	신동면	팔미리	545	신고		농업용	20	50	10	5	5.0	2002-11-13	149.0	PCEccgn	CH-6
CH-05846	신동면	팔미리	550-5	신고		농업용	30	25	10	25	1.0	2002-11-16	87.0	Qa	CH-6
CH-05847	신동면	팔미리	551	신고		농업용	30	50	10	50	0.5	2002-11-16	93.0	PCEccgn	CH-6
CH-05848	신동면	팔미리	641	신고		생활용	18	15	10	15	0.5	2002-11-13	103.0	PCEccgn	CH-6
CH-05849	신동면	팔미리	671	신고		생활용	5	15	10	15	0.5	2002-11-13	107.0	PCEccgn	CH-6
CH-05850	신동면	팔미리	674	신고		생활용	24	50	15	15	0.5	2004-11-11	117.0	PCEccgn	CH-6

관정번호	읍면동	리	번지	허가형태	허가신고번호	용도	심도 (m)	구경 (mm)	양수능력	토출관직경 (mm)	펌프마력 (HP)	개발일자	표고	지질기호	소유역
CH-05851	신동면	팔미리	676	신고	2200205665	생활용	30	15	10	15	0.5	2002-11-13	104.0	PEccgn	CH-6
CH-05852	신동면	팔미리	69	신고		농업용	8	25	15	25	0.3	2002-11-16	94.0	Jgr	CH-6
CH-05853	신동면	팔미리	691	신고	2200205673	생활용	6	15	10	15	0.5	2002-11-13	113.0	PEccgn	CH-6
CH-05854	신동면	팔미리	69-3	신고		생활용	30	40	10	40	0.5	2002-11-16	96.0	Jgr	CH-6
CH-05855	신동면	팔미리	700	신고	2200205649	생활용	6	15	10	15	0.5	2002-11-13	120.0	PEccgn	CH-6
CH-05856	신동면	팔미리	71-1	신고		생활용	30	15	10	15	0.5	2002-11-16	93.0	Jgr	CH-6
CH-05857	신동면	팔미리	71-2	신고		생활용	30	30	10	15	0.5	2002-11-16	93.0	Jgr	CH-6
CH-05858	신동면	팔미리	721	신고		생활용	20	50	15	15	0.5	2002-11-13	98.0	PEccgn	CH-6
CH-05859	신동면	팔미리	721	신고		농업용	20	40	10	15	0.5	2002-11-13	97.0	PEccgn	CH-6
CH-05860	신동면	팔미리	721	신고		농업용	20	40	10	15	0.5	2002-11-13	76.0	PEccgn	CH-6
CH-05861	신동면	팔미리	721-1	신고		농업용	100	250	150	50	5.0	2001-10-19	97.0	PEccgn	CH-6
CH-05862	신동면	팔미리	73	신고		농업용	30	15	10	15	0.5	2002-11-16	87.0	Jgr	CH-6
CH-05863	신동면	팔미리	733-2	신고		생활용	20	15	10	15	0.5	2002-11-13	104.0	PEccgn	CH-6
CH-05864	신동면	팔미리	733-3	신고		생활용	25	15	10	6	0.5	2002-11-13	108.0	PEccgn	CH-6
CH-05865	신동면	팔미리	733-3	신고		생활용	25	15	10	6	0.5	2002-11-13	107.0	PEccgn	CH-6
CH-05866	신동면	팔미리	734	신고		공업용	100	200	80	32	2.0	2002-07-19	103.0	PEccgn	CH-6
CH-05867	신동면	팔미리	74	신고		생활용	30	15	10	15	0.5	2002-11-16	88.0	Jgr	CH-6
CH-05868	신동면	팔미리	74	신고		농업용	30	15	10	15	0.5	2002-11-16	90.0	Jgr	CH-6
CH-05869	신동면	팔미리	743	신고		생활용	18	50	20	15	0.5	2003-10-21	113.0	PEccgn	CH-6
CH-05870	신동면	팔미리	744	신고	2200205677	생활용	30	15	10	15	0.5	2002-11-13	113.0	PEccgn	CH-6
CH-05871	신동면	팔미리	747	신고		생활용	18	15	2	6	0.5	2002-11-13	113.0	PEccgn	CH-6
CH-05872	신동면	팔미리	750	신고		생활용	120	200	130	32	3.0	2002-07-19	98.0	PEccgn	CH-6
CH-05873	신동면	팔미리	787	신고		생활용	14	15	10	15	0.5	2002-11-13	213.0	PEccgn	CH-6
CH-05874	신동면	팔미리	791	신고		생활용	15	15	10	15	0.5	2002-11-13	220.0	PEccgn	CH-6
CH-05875	신동면	팔미리	791	신고		생활용	16	15	10	15	0.5	2002-11-13	249.0	PEccgn	CH-6
CH-05876	신동면	팔미리	80-2	신고		생활용	35	45	5	15	0.5	2002-11-16	99.0	Jgr	CH-6
CH-05877	신동면	팔미리	809	신고	2200205668	생활용	20	40	10	40	0.5	2002-11-13	259.0	PEccgn	CH-6
CH-05878	신동면	팔미리	83-1	신고	2200207476	농업용	30	50	10	25	0.5	2002-11-16	97.0	Jgr	CH-6
CH-05879	신동면	팔미리	83-1	신고		생활용	30	35	5	25	0.5	2002-11-16	98.0	Jgr	CH-6
CH-05880	신동면	팔미리	83-2	신고		생활용	30	35	5	25	0.5	2002-11-16	98.0	Jgr	CH-6

관정번호	읍면동	리	번지	허가형태	허가신고번호	용도	심도 (m)	구경 (mm)	양수능력	토출관직경 (mm)	펌프마력 (HP)	개발일자	표고	지질기호	소유역
CH-05881	신동면	팔미리	83-6	신고		생활용	35	45	5	15	0.5	2002-11-16	94.0	Jgr	CH-6
CH-05882	신동면	팔미리	861-10	신고		생활용	100	150	60	25	1.0	2004-12-17	85.0	Jgr	CH-6
CH-05883	신동면	팔미리	861-37	신고		농업용	30	50	10	25	0.5	2002-11-16	87.0	Qa	CH-6
CH-05884	신동면	팔미리	9-1	신고		농업용	30	50	10	25	0.5	2002-11-16	153.0	Jgr	CH-6
CH-05885	신동면	팔미리	9-1	신고		생활용	30	35	5	25	0.5	2002-11-16	152.0	Jgr	CH-6
CH-05886	신동면	팔미리	94-2	신고		농업용	30	50	10	25	0.5	2002-11-16	104.0	Jgr	CH-6
CH-05887	신동면	팔미리	94-4	신고		농업용	18	50	20	50	0.5	2002-11-16	87.0	Jgr	CH-6
CH-05888	신동면	팔미리	95-1	신고		생활용	30	35	5	25	0.5	2002-11-16	96.0	Jgr	CH-6
CH-05889	신동면	팔동리	110-2	신고		농업용	40	40	20	40	1.0	2002-11-16	295.0	PCEpgn	CH-6
CH-05890	신동면	팔동리	112	신고		농업용	10	50	50	25	0.5	2002-11-16	290.0	PCEpgn	CH-6
CH-05891	신동면	팔동리	112-1	신고		생활용	96	200	20	0	3.0	1994-01-01	88.0	PCEpgn	CH-6
CH-05892	신동면	팔동리	113-1	신고		농업용	40	40	20	40	1.0	2002-11-16	291.0	PCEpgn	CH-6
CH-05893	신동면	팔동리	113-1	신고		농업용	40	40	20	40	1.0	2002-11-16	291.0	PCEpgn	CH-6
CH-05894	신동면	팔동리	113-1	신고		농업용	40	40	20	40	1.0	2002-11-16	291.0	PCEpgn	CH-6
CH-05895	신동면	팔동리	115-2	신고		농업용	10	50	50	25	0.5	2002-11-16	285.0	PCEpgn	CH-6
CH-05896	신동면	팔동리	115-2	신고		농업용	10	40	40	25	0.5	2002-11-16	289.0	PCEpgn	CH-6
CH-05897	신동면	팔동리	117	신고		농업용	20	15	20	15	0.5	2002-11-16	290.0	PCEpgn	CH-6
CH-05898	신동면	팔동리	121	신고		농업용	20	40	10	25	0.5	2002-11-13	297.0	PCEpgn	CH-6
CH-05899	신동면	팔동리	126	신고		농업용	20	40	8	15	0.5	2002-11-13	300.0	PCEpgn	CH-6
CH-05900	신동면	팔동리	127	신고		농업용	20	40	10	15	0.5	2002-11-13	295.0	PCEpgn	CH-6
CH-05901	신동면	팔동리	129-3	신고		농업용	30	19	10	19	0.5	2002-11-16	291.0	PCEpgn	CH-6
CH-05902	신동면	팔동리	131	신고		농업용	20	50	15	40	0.5	2002-11-13	291.0	PCEpgn	CH-6
CH-05903	신동면	팔동리	132	신고		농업용	20	25	20	25	0.5	2002-11-16	291.0	PCEpgn	CH-6
CH-05904	신동면	팔동리	132	신고		농업용	20	25	20	25	0.5	2002-11-16	291.0	PCEpgn	CH-6
CH-05905	신동면	팔동리	134	신고		생활용	20	40	10	40	0.5	2002-11-13	291.0	PCEpgn	CH-6
CH-05906	신동면	팔동리	135	신고		농업용	30	50	50	25	0.5	2002-11-16	297.0	PCEpgn	CH-6
CH-05907	신동면	팔동리	14	신고		농업용	20	40	15	25	0.5	2002-11-13	285.0	PCEpgn	CH-6
CH-05908	신동면	팔동리	140	신고		농업용	40	40	20	40	1.0	2002-11-16	290.0	PCEpgn	CH-6
CH-05909	신동면	팔동리	142	신고		농업용	30	50	50	25	0.5	2002-11-16	293.0	PCEpgn	CH-6
CH-05910	신동면	팔동리	148	신고		농업용	20	50	15	40	0.5	2002-11-13	305.0	PCEpgn	CH-6

관정번호	읍면동	리	번지	허가형태	허가신고번호	용도	심도 (m)	구경 (mm)	양수능력	토출관직경 (mm)	펌프마력 (HP)	개발일자	표고	지질기호	소유역
CH-05911	신동면	훤동리	148-7	신고		농업용	30	50	50	25	0.5	2002-11-16	293.0	PCEpgn	CH-6
CH-05912	신동면	훤동리	150	신고		농업용	20	50	15	15	0.5	2002-11-13	305.0	PCEpgn	CH-6
CH-05913	신동면	훤동리	159-1	신고		농업용	30	25	10	25	0.5	2002-11-16	316.0	PCEpgn	CH-6
CH-05914	신동면	훤동리	167-1	신고		농업용	30	30	10	30	0.5	2002-11-16	293.0	PCEpgn	CH-6
CH-05915	신동면	훤동리	171-2	신고		농업용	20	40	15	15	0.5	2002-11-13	298.0	PCEpgn	CH-6
CH-05916	신동면	훤동리	171-2	신고		농업용	30	50	15	15	0.5	2002-11-13	298.0	PCEpgn	CH-6
CH-05917	신동면	훤동리	178	신고		농업용	20	20	10	20	0.5	2002-11-16	299.0	PCEpgn	CH-6
CH-05918	신동면	훤동리	180-2	신고		농업용	30	40	10	20	0.5	2002-11-16	303.0	PCEpgn	CH-6
CH-05919	신동면	훤동리	187	신고		생활용	30	25	10	25	0.5	2002-11-16	110.0	PCEpgn	CH-6
CH-05920	신동면	훤동리	189-1	신고		농업용	30	25	10	25	0.5	2002-11-16	308.0	PCEpgn	CH-6
CH-05921	신동면	훤동리	189-1	신고		농업용	30	25	10	25	0.5	2002-11-16	308.0	PCEpgn	CH-6
CH-05922	신동면	훤동리	190	신고		농업용	40	40	20	40	1.0	2002-11-16	308.0	PCEpgn	CH-6
CH-05923	신동면	훤동리	190	신고		농업용	40	40	20	40	1.0	2002-11-16	308.0	PCEpgn	CH-6
CH-05924	신동면	훤동리	21-1	신고		농업용	30	50	20	25	0.5	2002-11-13	279.0	PCEpgn	CH-6
CH-05925	신동면	훤동리	215	신고		공업용	150	200	100	50	5.0	1996-12-26	249.0	PCEpgn	CH-6
CH-05926	신동면	훤동리	215	신고		공업용	150	200	100	50	5.0	1996-12-26	254.0	PCEpgn	CH-6
CH-05927	신동면	훤동리	215	신고		생활용	100	200	10	40	5.0	1996-12-26	231.0	PCEpgn	CH-6
CH-05928	신동면	훤동리	219-1	신고		공업용	110	200	30	32	2.0	2000-11-27	231.0	PCEpgn	CH-6
CH-05929	신동면	훤동리	22	신고		생활용	20	40	10	25	0.5	2002-11-13	260.0	PCEpgn	CH-6
CH-05930	신동면	훤동리	225-1	신고		생활용	20	30	10	25	0.5	2002-11-13	274.0	PCEpgn	CH-6
CH-05931	신동면	훤동리	226	신고		생활용	60	30	10	15	0.5	2002-11-16	276.0	PCEpgn	CH-6
CH-05932	신동면	훤동리	233	신고		생활용	5	30	10	15	0.5	2002-11-16	275.0	PCEpgn	CH-6
CH-05933	신동면	훤동리	298	신고		농업용	40	50	50	25	0.5	2002-11-16	226.0	PCEpgn	CH-6
CH-05934	신동면	훤동리	315-1	신고		생활용	10	50	50	25	0.5	2002-11-16	240.0	PCEpgn	CH-6
CH-05935	신동면	훤동리	324	신고		농업용	16	50	50	25	1.0	2002-11-16	224.0	PCEpgn	CH-6
CH-05936	신동면	훤동리	352	신고		생활용	30	30	10	25	0.5	2002-11-16	119.0	Qa	CH-6
CH-05937	신동면	훤동리	352	신고		생활용	30	30	10	25	0.5	2002-11-16	118.0	Qa	CH-6
CH-05938	신동면	훤동리	353	신고		생활용	100	150	20	20	1.0	2001-07-04	117.0	Qa	CH-6
CH-05939	신동면	훤동리	354	신고		생활용	150	50	20	20	2.0	2002-11-16	114.0	Qa	CH-6
CH-05940	신동면	훤동리	360	신고		생활용	70	150	20	25	0.5	1995-01-09	122.0	Qa	CH-6

관정번호	읍면동	리	번지	허가형태	허가신고번호	용도	심도 (m)	구경 (mm)	양수능력	토출관직경 (mm)	펌프마력 (HP)	개발일자	표고	지질기호	소유역
CH-05941	신동면	혈동리	38-2	신고		공업용	80	150	20	25	1.0	2003-02-17	213.0	PCEpgn	CH-6
CH-05942	신동면	혈동리	38-2	신고		공업용	80	150	20	25	1.0	2003-02-17	236.0	PCEpgn	CH-6
CH-05943	신동면	혈동리	392	신고		공업용	16	50	50	25	1.0	2002-11-16	277.0	PCEpgn	CH-6
CH-05944	신동면	혈동리	42	신고		생활용	10	50	50	15	0.5	2002-11-16	110.0	PCEpgn	CH-6
CH-05945	신동면	혈동리	434	신고		공업용	35	50	10	20	1.0	2002-11-16	217.0	PCEccgn	CH-6
CH-05946	신동면	혈동리	451-2	신고		공업용	30	15	10	15	0.5	2002-11-16	180.0	PCEccgn	CH-6
CH-05947	신동면	혈동리	494	신고		공업용	100	250	150	50	5.0	2001-07-26	183.0	PCEccgn	CH-6
CH-05948	신동면	혈동리	510	신고		공업용	40	40	40	40	0.5	2002-11-16	183.0	PCEccgn	CH-6
CH-05949	신동면	혈동리	53	신고		공업용	15	50	40	50	0.5	2003-03-24	295.0	PCEpgn	CH-6
CH-05950	신동면	혈동리	532-6	신고		공업용	10	50	50	25	0.5	2002-11-16	125.0	Kad	CH-6
CH-05951	신동면	혈동리	543-1	신고		공업용	10	50	50	25	0.5	2002-11-16	125.0	Kad	CH-6
CH-05952	신동면	혈동리	550-3	신고		공업용	10	40	40	25	0.5	2002-11-16	132.0	PCEccgn	CH-6
CH-05953	신동면	혈동리	55-1	신고		공업용	20	15	20	15	0.5	2002-11-16	264.0	PCEpgn	CH-6
CH-05954	신동면	혈동리	608	신고		공업용	100	200	30	25	3.0	1997-05-07	241.0	PCEccgn	CH-6
CH-05955	신동면	혈동리	629	신고		공업용	18	40	15	30	0.5	2002-11-13	197.0	PCEccgn	CH-6
CH-05956	신동면	혈동리	629	신고		생활용	30	40	10	15	0.5	2002-11-16	198.0	PCEccgn	CH-6
CH-05957	신동면	혈동리	630	신고		생활용	30	40	10	15	0.5	2002-11-16	198.0	PCEccgn	CH-6
CH-05958	신동면	혈동리	631	신고		공업용	30	40	10	15	0.5	2002-11-16	183.0	PCEccgn	CH-6
CH-05959	신동면	혈동리	631	신고		공업용	18	50	10	30	0.5	2002-11-13	199.0	PCEccgn	CH-6
CH-05960	신동면	혈동리	65-2	신고		공업용	60	15	20	15	0.5	2002-11-16	255.5	PCEpgn	CH-6
CH-05961	신동면	혈동리	659	신고		공업용	44	70	10	0	0.5	1994-01-01	294.0	PCEpgn	CH-6
CH-05962	신동면	혈동리	702	신고		공업용	20	15	20	15	0.5	2002-11-16	108.0	PCEccgn	CH-6
CH-05963	신동면	혈동리	75	신고		생활용	30	30	10	16	0.5	2002-11-16	291.9	PCEpgn	CH-6
CH-05964	신북읍	발산리	100-1	신고	2200204795	공업용	30	50	30	30	1.0	2002-11-13	118.0	Jgr	CH-8
CH-05965	신북읍	발산리	100-3	신고	2200208858	공업용	30	50	30	50	1.0	2002-11-16	121.0	Jgr	CH-8
CH-05966	신북읍	발산리	103-3	신고	2200206883	공업용	30	50	30	50	1.0	2002-11-16	118.0	Jgr	CH-8
CH-05967	신북읍	발산리	1034	신고	2200200534	공업용	6	32	20	32	0.5	2002-09-13	113.0	Jgr	CH-8
CH-05968	신북읍	발산리	1036	신고	2200200280	공업용	12	20	25	20	0.5	2002-08-23	116.0	Jgr	CH-8
CH-05969	신북읍	발산리	1044	신고	2200205186	공업용	30	50	30	45	0.5	2002-11-13	115.0	Jgr	CH-8
CH-05970	신북읍	발산리	1045	신고	2200205190	공업용	30	50	30	30	0.5	2002-11-13	114.0	Jgr	CH-8

관정번호	읍면동	리	번지	허가형태	허가신고번호	용도	심도 (m)	구경 (mm)	양수능력	토출관직경 (mm)	펌프마력 (HP)	개발일자	표고	지질기호	소유역
CH-05971	신북읍	발산리	1048	신고	2200205189	농업용	30	50	30	45	0.5	2002-11-13	112.0	Jgr	CH-8
CH-05972	신북읍	발산리	1049	신고	2200205192	농업용	30	50	30	40	0.5	2002-11-13	112.0	Jgr	CH-8
CH-05973	신북읍	발산리	1063	신고	2200206860	농업용	30	50	30	50	1.0	2002-11-16	112.0	Jgr	CH-8
CH-05974	신북읍	발산리	1063	신고	2200206861	농업용	30	50	30	50	1.0	2002-11-16	112.0	Jgr	CH-8
CH-05975	신북읍	발산리	106-3	신고	2200206874	농업용	30	50	30	50	1.0	2002-11-16	114.0	Jgr	CH-8
CH-05976	신북읍	발산리	1066	신고	2200207900	농업용	50	50	30	45	0.5	2002-11-16	108.6	Jgr	CH-8
CH-05977	신북읍	발산리	1069	신고	2200204742	농업용	10	50	30	30	0.5	2002-11-13	112.0	Jgr	CH-8
CH-05978	신북읍	발산리	107-1	신고	2200204988	농업용	30	50	30	50	1.0	2002-11-13	115.0	Jgr	CH-8
CH-05979	신북읍	발산리	107-2	신고	2200204987	농업용	30	50	30	50	1.0	2002-11-13	115.0	Jgr	CH-8
CH-05980	신북읍	발산리	1075	신고	2200208883	농업용	30	50	30	50	1.0	2002-11-16	110.0	Jgr	CH-8
CH-05981	신북읍	발산리	1084	신고	2200202514	농업용	30	50	25	25	0.5	2002-10-30	109.0	Jgr	CH-8
CH-05982	신북읍	발산리	1104	신고	2200205478	농업용	10	50	30	30	1.0	2002-11-13	105.0	Jgr	CH-8
CH-05983	신북읍	발산리	1105	신고	2200202512	농업용	30	40	25	25	0.5	2002-10-30	105.0	Jgr	CH-8
CH-05984	신북읍	발산리	1105	신고	2200202513	농업용	30	50	25	25	0.5	2002-10-30	105.0	Jgr	CH-8
CH-05985	신북읍	발산리	1109	신고	2200205479	농업용	10	50	30	30	1.0	2002-11-13	104.0	Jgr	CH-8
CH-05986	신북읍	발산리	1110	신고	2200202508	농업용	30	40	25	25	0.5	2002-10-30	105.0	Jgr	CH-8
CH-05987	신북읍	발산리	1111	신고	2200204759	농업용	6	50	30	30	0.5	2002-11-13	104.0	Jgr	CH-8
CH-05988	신북읍	발산리	1111	신고	2200204760	농업용	6	50	30	30	0.5	2002-11-13	104.0	Jgr	CH-8
CH-05989	신북읍	발산리	1115	신고	2200205366	농업용	8	50	30	50	1.5	2002-11-13	103.0	Jgr	CH-8
CH-05990	신북읍	발산리	1119	신고	2200206905	농업용	30	50	30	50	0.5	2002-11-16	101.0	Jgr	CH-8
CH-05991	신북읍	발산리	1124	신고	2200200858	농업용	7	50	25	50	0.5	2002-10-01	107.0	Jgr	CH-8
CH-05992	신북읍	발산리	1127	신고	2200204741	농업용	8	50	30	30	1.0	2002-11-13	107.0	Jgr	CH-8
CH-05993	신북읍	발산리	1131	신고	2200205304	농업용	15	4	30	4	0.5	2002-11-13	107.0	Jgr	CH-8
CH-05994	신북읍	발산리	113-1	신고	2200206881	농업용	30	50	30	50	1.0	2002-11-16	115.0	Jgr	CH-8
CH-05995	신북읍	발산리	1132	신고	2200200893	농업용	9	50	20	50	0.5	2002-10-01	102.0	Jgr	CH-8
CH-05996	신북읍	발산리	1133	신고	2200205420	농업용	40	50	30	50	1.0	2002-11-13	102.0	Jgr	CH-8
CH-05997	신북읍	발산리	1139	신고	2200204538	농업용	22	50	30	40	1.0	2002-11-13	107.0	Jgr	CH-8
CH-05998	신북읍	발산리	114	신고	2200206884	농업용	30	50	30	50	1.0	2002-11-16	115.0	Jgr	CH-8
CH-05999	신북읍	발산리	1141	신고	2200200892	농업용	10	50	25	50	0.5	2002-10-01	107.0	Jgr	CH-8
CH-06000	신북읍	발산리	1152	허가	1200500010	농업용	80	250	200	50	5.0	2005-10-06	106.7	Jgr	CH-8

관정번호	읍면동	리	번지	허가형태	허가신고번호	용도	심도 (m)	구경 (mm)	양수능력	투출관직경 (mm)	펌프마력 (HP)	개발일자	표고	지질기호	소유역
CH-06001	신북읍	발산리	120	신고	2200208839	농업용	30	50	30	50	1.0	2002-11-16	120.0	Jgr	CH-8
CH-06002	신북읍	발산리	121	신고	2200208873	농업용	30	50	30	50	1.0	2002-11-16	117.0	Jgr	CH-8
CH-06003	신북읍	발산리	124	신고	2200208850	생활용	30	50	20	50	0.5	2002-11-16	120.0	Jgr	CH-8
CH-06004	신북읍	발산리	127	신고	2200206853	농업용	20	50	30	50	0.5	2002-11-16	122.0	Jgr	CH-8
CH-06005	신북읍	발산리	157	신고	2200204719	농업용	30	50	30	50	1.0	2002-11-13	120.0	Jgr	CH-8
CH-06006	신북읍	발산리	161-1	신고	2200206886	농업용	30	50	30	50	1.0	2002-11-16	125.0	Jgr	CH-8
CH-06007	신북읍	발산리	161-1	신고	2200206887	농업용	30	50	30	50	1.0	2002-11-16	125.0	Jgr	CH-8
CH-06008	신북읍	발산리	161-1	신고	2200206885	농업용	30	50	30	50	1.0	2002-11-16	123.0	Jgr	CH-8
CH-06009	신북읍	발산리	161-11	신고	2200208889	농업용	30	50	30	50	1.0	2002-11-16	122.0	Jgr	CH-8
CH-06010	신북읍	발산리	161-11	신고	2200208888	농업용	30	50	30	50	1.0	2002-11-16	121.0	Jgr	CH-8
CH-06011	신북읍	발산리	161-3	신고	2200204986	농업용	30	50	30	50	1.0	2002-11-13	122.0	Jgr	CH-8
CH-06012	신북읍	발산리	162-3	신고	2200205333	농업용	15	50	30	50	0.5	2002-11-13	121.0	Jgr	CH-8
CH-06013	신북읍	발산리	162-5	신고	2200208869	농업용	30	50	30	50	1.0	2002-11-16	121.0	Jgr	CH-8
CH-06014	신북읍	발산리	162-5	신고	2200208870	농업용	30	50	30	50	1.0	2002-11-16	121.0	Jgr	CH-8
CH-06015	신북읍	발산리	163-1	신고	2200204989	농업용	30	50	30	50	1.0	2002-11-13	121.0	Jgr	CH-8
CH-06016	신북읍	발산리	163-6	신고	2200204984	농업용	30	50	30	50	1.0	2002-11-13	121.0	Jgr	CH-8
CH-06017	신북읍	발산리	163-6	신고	2200204985	농업용	30	50	30	50	1.0	2002-11-13	121.0	Jgr	CH-8
CH-06018	신북읍	발산리	168	신고	2200204726	농업용	30	50	30	50	1.0	2002-11-13	123.0	Jgr	CH-8
CH-06019	신북읍	발산리	168	신고	2200204727	농업용	30	50	30	50	1.0	2002-11-13	123.0	Jgr	CH-8
CH-06020	신북읍	발산리	173-1	신고	2200204720	농업용	30	50	30	50	1.0	2002-11-13	128.0	Jgr	CH-8
CH-06021	신북읍	발산리	173-1	신고	2200204721	농업용	30	50	30	50	1.0	2002-11-13	128.0	Jgr	CH-8
CH-06022	신북읍	발산리	175-1	신고	2200204751	농업용	30	50	30	50	1.0	2002-11-13	128.0	Jgr	CH-8
CH-06023	신북읍	발산리	180-2	신고	2200204734	농업용	30	50	30	30	1.0	2002-11-13	130.0	Jgr	CH-8
CH-06024	신북읍	발산리	181	신고	2200204728	농업용	30	50	30	50	1.0	2002-11-13	128.0	Jgr	CH-8
CH-06025	신북읍	발산리	187	신고	2200204739	농업용	30	50	30	50	0.5	2002-11-13	123.0	Jgr	CH-8
CH-06026	신북읍	발산리	187	신고	2200204738	농업용	30	50	30	50	0.5	2002-11-13	123.0	Jgr	CH-8
CH-06027	신북읍	발산리	187	신고	2200208875	농업용	30	50	30	50	1.0	2002-11-16	123.0	Jgr	CH-8
CH-06028	신북읍	발산리	190	신고	2200204793	농업용	30	50	30	50	1.0	2002-11-13	130.0	Jgr	CH-8
CH-06029	신북읍	발산리	199	신고	2200300205	농업용	80	250	150	50	5.0	2003-04-11	150.0	Jgr	CH-8
CH-06030	신북읍	발산리	20-8	신고	2200205367	생활용	8	50	20	40	1.5	2002-11-13	115.0	Jgr	CH-8

관정번호	읍면동	리	번지	허가형태	허가신고번호	용도	심도 (m)	구경 (mm)	양수능력	토출관직경 (mm)	펌프마력 (HP)	개발일자	표고	지질기호	소유역
CH-06031	신북읍	발산리	21-1	신고	2200204805	생활용	30	50	30	30	0.5	2002-11-13	115.0	Jgr	CH-8
CH-06032	신북읍	발산리	221	신고	2200204735	농업용	30	50	30	50	1.0	2002-11-13	130.0	PCEkbg	CH-8
CH-06033	신북읍	발산리	222	신고	2200204715	농업용	30	50	30	50	1.0	2002-11-13	130.0	PCEkbg	CH-8
CH-06034	신북읍	발산리	231	신고	2200300467	생활용	125	250	126	50	3.0	2003-12-22	140.0	PCEkbg	CH-8
CH-06035	신북읍	발산리	24-1	신고	2200207901	생활용	40	50	20	15	0.5	2002-11-16	118.0	Jgr	CH-8
CH-06036	신북읍	발산리	25-4	신고	2200204806	농업용	30	50	30	30	1.0	2002-11-13	113.0	Jgr	CH-8
CH-06037	신북읍	발산리	258	신고	2200208859	생활용	30	50	30	50	1.0	2002-11-16	117.0	Jgr	CH-8
CH-06038	신북읍	발산리	263-2	신고	2200206875	농업용	30	50	30	50	1.0	2002-11-16	117.0	Jgr	CH-8
CH-06039	신북읍	발산리	263-3	신고	2200206876	생활용	30	50	30	20	1.0	2002-11-16	120.0	Jgr	CH-8
CH-06040	신북읍	발산리	264-1	신고	2200204714	생활용	10	50	20	15	0.5	2002-11-13	122.0	Jgr	CH-8
CH-06041	신북읍	발산리	267	신고	2200208849	생활용	30	50	20	50	1.0	2002-11-16	128.0	Jgr	CH-8
CH-06042	신북읍	발산리	271-2	신고	2200206857	생활용	30	50	30	20	1.0	2002-11-16	119.9	Jgr	CH-8
CH-06043	신북읍	발산리	273	신고	2200204733	생활용	30	50	30	40	1.0	2002-11-13	120.0	Jgr	CH-8
CH-06044	신북읍	발산리	276-1	신고	2200204761	생활용	30	50	20	40	1.0	2002-11-13	120.0	Jgr	CH-8
CH-06045	신북읍	발산리	280	신고	2200204785	농업용	30	50	30	25	0.5	2002-11-13	117.0	Jgr	CH-8
CH-06046	신북읍	발산리	281	신고	2200204977	농업용	6	30	30	30	0.5	2002-11-13	119.0	Jgr	CH-8
CH-06047	신북읍	발산리	283-1	신고	2200206855	생활용	20	50	30	20	0.5	2002-11-16	120.0	Jgr	CH-8
CH-06048	신북읍	발산리	285	신고	2200206854	농업용	20	50	30	50	0.5	2002-11-16	117.0	Jgr	CH-8
CH-06049	신북읍	발산리	288-4	신고	2200206858	농업용	30	50	30	50	1.0	2002-11-16	117.0	Jgr	CH-8
CH-06050	신북읍	발산리	288-5	신고	2200206859	생활용	30	50	30	20	1.0	2002-11-16	117.0	Jgr	CH-8
CH-06051	신북읍	발산리	291-1	신고	2200208885	농업용	30	50	30	50	1.0	2002-11-16	117.0	Jgr	CH-8
CH-06052	신북읍	발산리	291-1	신고	2200208886	농업용	30	50	30	50	1.0	2002-11-16	117.0	Jgr	CH-8
CH-06053	신북읍	발산리	291-1	신고	2200208887	생활용	30	50	30	20	1.0	2002-11-16	117.0	Jgr	CH-8
CH-06054	신북읍	발산리	291-2	신고	2199800016	농업용	80	200	200	50	7.5	1998-04-09	116.5	Jgr	CH-8
CH-06055	신북읍	발산리	299-1	신고	2200201756	농업용	30	100	30	40	1.0	2002-10-22	117.0	Jgr	CH-8
CH-06056	신북읍	발산리	30-3	신고	2200206879	생활용	30	50	20	16	0.5	2002-11-16	118.0	Jgr	CH-8
CH-06057	신북읍	발산리	304-1	신고	2200200533	생활용	6	32	20	32	0.5	2002-09-13	113.0	Jgr	CH-8
CH-06058	신북읍	발산리	331	신고	2200208884	생활용	30	50	30	50	1.0	2002-11-16	117.0	Jgr	CH-8
CH-06059	신북읍	발산리	337-1	신고	2200204802	농업용	30	50	30	30	1.0	2002-11-13	113.0	Jgr	CH-8
CH-06060	신북읍	발산리	341	신고	2200204808	농업용	10	40	30	30	0.5	2002-11-13	114.0	Jgr	CH-8

관정번호	읍면동	리	번지	허가형태	허가신고번호	용도	심도 (m)	구경 (mm)	양수능력	토출관직경 (mm)	펌프마력 (HP)	개발일자	표고	지질기호	소유역
CH-06061	신북읍	발산리	343-2	신고	2200208862	농업용	30	50	30	50	1.0	2002-11-16	107.0	Jgr	CH-8
CH-06062	신북읍	발산리	343-2	신고	2200208861	농업용	30	50	30	50	1.0	2002-11-16	107.0	Jgr	CH-8
CH-06063	신북읍	발산리	343-3	신고	2200206870	농업용	30	50	30	50	1.0	2002-11-16	112.0	Jgr	CH-8
CH-06064	신북읍	발산리	425-2	신고	2200208856	농업용	30	50	30	50	1.0	2002-11-16	111.0	Jgr	CH-8
CH-06065	신북읍	발산리	428	신고	2200208855	농업용	30	50	30	50	1.0	2002-11-16	107.0	Jgr	CH-8
CH-06066	신북읍	발산리	429	신고	2200205188	농업용	30	50	30	30	0.5	2002-11-13	106.0	Jgr	CH-8
CH-06067	신북읍	발산리	434	신고	2200208854	농업용	30	50	30	50	1.0	2002-11-16	106.0	Jgr	CH-8
CH-06068	신북읍	발산리	435	신고	2200204736	농업용	30	50	30	50	1.0	2002-11-13	106.0	Jgr	CH-8
CH-06069	신북읍	발산리	437	신고	2200204762	농업용	30	50	20	40	1.0	2002-11-13	106.0	Jgr	CH-8
CH-06070	신북읍	발산리	44	신고	2200204798	농업용	30	50	30	30	1.0	2002-11-13	106.0	Jgr	CH-8
CH-06071	신북읍	발산리	44	신고	2200204799	농업용	30	50	30	30	1.0	2002-11-13	106.0	Jgr	CH-8
CH-06072	신북읍	발산리	442-7	신고	2200204763	농업용	30	50	20	40	1.0	2002-11-13	102.0	Jgr	CH-8
CH-06073	신북읍	발산리	447	신고	2200208853	농업용	30	50	30	50	1.0	2002-11-16	102.0	Jgr	CH-8
CH-06074	신북읍	발산리	45	신고	2200206868	농업용	30	50	30	50	1.0	2002-11-16	106.0	Jgr	CH-8
CH-06075	신북읍	발산리	470-50	신고	2200207995	생활용	30	25	20	40	0.5	2002-11-16	100.0	Jgr	CH-8
CH-06076	신북읍	발산리	470-51	신고	2200200460	농업용	30	50	20	50	0.5	2002-09-02	100.0	Jgr	CH-8
CH-06077	신북읍	발산리	470-52	신고	2200207997	농업용	30	50	30	40	1.0	2002-11-16	100.0	Jgr	CH-8
CH-06078	신북읍	발산리	470-56	신고	2199800042	기타용	100	200	126	25	3.0	1998-09-21	103.7	Jgr	CH-8
CH-06079	신북읍	발산리	473	신고	2190100105	농업용	100	20	50	0	1.0	1994-01-01	100.9	Jgr	CH-8
CH-06080	신북읍	발산리	475-7	신고	2200208852	농업용	30	50	30	50	1.0	2002-11-16	97.0	Jgr	CH-8
CH-06081	신북읍	발산리	492-1	신고	2200201240	농업용	20	60	30	40	0.5	2002-10-11	100.0	Qa	CH-8
CH-06082	신북읍	발산리	493-2	신고	2200200337	농업용	10	50	20	50	0.5	2002-08-26	97.0	Qa	CH-8
CH-06083	신북읍	발산리	496-2	신고	2200206904	농업용	30	50	30	50	0.5	2002-11-16	103.0	Qa	CH-8
CH-06084	신북읍	발산리	497	신고	2200208746	생활용	30	50	20	50	0.5	2002-11-16	103.2	Jgr	CH-8
CH-06085	신북읍	발산리	499	신고	2200200336	농업용	10	50	20	50	0.5	2002-08-26	103.0	Jgr	CH-8
CH-06086	신북읍	발산리	500-1	신고	2200200335	생활용	15	50	20	50	0.5	2002-08-26	103.0	Qa	CH-8
CH-06087	신북읍	발산리	50-1	신고	2200204725	농업용	30	50	30	50	1.0	2002-11-13	112.0	Jgr	CH-8
CH-06088	신북읍	발산리	50-1	신고	2200204724	농업용	30	50	30	50	1.0	2002-11-13	112.0	Jgr	CH-8
CH-06089	신북읍	발산리	502	신고	2200206911	농업용	30	60	30	45	1.0	2002-11-16	101.0	Jgr	CH-8
CH-06090	신북읍	발산리	503	신고	2200201758	농업용	30	50	30	50	1.5	2002-10-22	101.0	Jgr	CH-8

관정번호	읍면동	리	번지	허가형태	허가신고번호	용도	심도 (m)	구경 (mm)	양수능력	토출관직경 (mm)	펌프마력 (HP)	개발일자	표고	지질기호	소유역
CH-06091	신북읍	발산리	505	신고	2200201757	농업용	30	50	25	30	1.0	2002-10-22	102.0	Jgr	CH-8
CH-06092	신북읍	발산리	508	신고	2200205199	농업용	20	20	25	20	1.0	2002-11-13	103.0	Jgr	CH-8
CH-06093	신북읍	발산리	510-2	신고	2200202722	농업용	18	50	30	40	0.5	2002-11-01	103.0	Qa	CH-8
CH-06094	신북읍	발산리	51-1	신고	2200204800	농업용	8	50	30	50	0.5	2002-11-13	112.0	Jgr	CH-8
CH-06095	신북읍	발산리	51-3	신고	2200206851	농업용	20	50	30	50	0.5	2002-11-16	113.0	Jgr	CH-8
CH-06096	신북읍	발산리	51-3	신고	2200206852	농업용	20	50	30	20	0.5	2002-11-16	112.0	Jgr	CH-8
CH-06097	신북읍	발산리	513-2	신고	2200205458	농업용	12	20	25	12	0.5	2002-11-13	104.0	Qa	CH-8
CH-06098	신북읍	발산리	514-2	신고	2200202735	농업용	20	50	30	50	1.0	2002-11-01	104.0	Qa	CH-8
CH-06099	신북읍	발산리	51-8	신고	2200208837	농업용	30	50	30	50	1.0	2002-11-16	109.0	Jgr	CH-8
CH-06100	신북읍	발산리	519-1	신고	2200207902	농업용	20	40	25	40	0.5	2002-11-16	102.0	Jgr	CH-8
CH-06101	신북읍	발산리	525-4	신고	2200200861	농업용	13	50	20	50	0.5	2002-10-01	102.0	Jgr	CH-8
CH-06102	신북읍	발산리	528	신고	2200200891	생활용	20	50	20	40	0.5	2002-10-01	101.0	Jgr	CH-8
CH-06103	신북읍	발산리	563-1	신고	2200201215	농업용	18	60	25	40	1.0	2002-10-11	102.0	Jgr	CH-8
CH-06104	신북읍	발산리	56-5	신고	2200206877	농업용	30	50	30	50	1.0	2002-11-16	118.0	Jgr	CH-8
CH-06105	신북읍	발산리	57-2	신고	2200204774	농업용	30	50	30	50	1.0	2002-11-13	119.0	Jgr	CH-8
CH-06106	신북읍	발산리	57-4	신고	2200204775	생활용	30	50	30	50	0.5	2002-11-13	119.0	Jgr	CH-8
CH-06107	신북읍	발산리	61-4	신고	2200206882	농업용	30	50	30	50	1.0	2002-11-16	118.0	Jgr	CH-8
CH-06108	신북읍	발산리	616	신고	2200204780	생활용	20	20	20	20	1.0	2002-11-13	108.0	Jgr	CH-8
CH-06109	신북읍	발산리	61-6	신고	2200204776	농업용	30	50	30	50	1.0	2002-11-13	113.0	Jgr	CH-8
CH-06110	신북읍	발산리	617	신고	2200204781	농업용	20	20	30	20	1.0	2002-11-13	107.0	Jgr	CH-8
CH-06111	신북읍	발산리	617	신고	2200205445	농업용	22	50	30	40	1.0	2002-11-13	107.0	Jgr	CH-8
CH-06112	신북읍	발산리	61-9	신고	2200205481	농업용	30	50	30	50	1.0	2002-11-13	113.0	Jgr	CH-8
CH-06113	신북읍	발산리	619-1	신고	2200205446	농업용	23	50	20	40	0.5	2002-11-13	107.0	Qa	CH-8
CH-06114	신북읍	발산리	619-2	신고	2200205419	농업용	35	50	30	40	1.0	2002-11-13	107.0	Qa	CH-8
CH-06115	신북읍	발산리	62-2	신고	2200206867	농업용	30	50	30	50	1.0	2002-11-16	118.0	Jgr	CH-8
CH-06116	신북읍	발산리	631	신고	2200205456	생활용	12	20	30	12	0.5	2002-11-13	112.0	Jgr	CH-8
CH-06117	신북읍	발산리	632-2	신고	2200202510	농업용	50	50	30	50	0.5	2002-10-30	112.6	Jgr	CH-8
CH-06118	신북읍	발산리	632-3	신고	2200202434	농업용	30	40	25	25	0.5	2002-10-30	109.0	Jgr	CH-8
CH-06119	신북읍	발산리	638	신고	2200202511	농업용	20	50	30	50	1.0	2002-10-30	108.0	Jgr	CH-8
CH-06120	신북읍	발산리	639-1	신고	2200202691	농업용	20	50	30	50	1.0	2002-11-01	112.0	Jgr	CH-8

관정번호	읍면동	리	번지	허가형태	허가신고번호	용도	심도 (m)	구경 (mm)	양수능력	토출관직경 (mm)	펌프마력 (HP)	개발일자	표고	지질기호	소유역
CH-06121	신북읍	발산리	640-1	신고	2200205306	농업용	40	4	50	4	0.5	2002-11-13	113.0	Jgr	CH-8
CH-06122	신북읍	발산리	642	신고	2200202507	농업용	30	50	25	25	0.5	2002-10-30	112.0	Jgr	CH-8
CH-06123	신북읍	발산리	645-1	신고	2200202509	농업용	30	40	25	25	0.5	2002-10-30	113.0	Jgr	CH-8
CH-06124	신북읍	발산리	646-1	신고	2200205441	농업용	20	30	30	50	1.0	2002-11-13	113.0	Jgr	CH-8
CH-06125	신북읍	발산리	647	신고	2200204980	생활용	20	20	30	20	1.0	2002-11-13	111.0	Jgr	CH-8
CH-06126	신북읍	발산리	65-1	신고	2200208874	농업용	30	50	30	50	1.0	2002-11-16	123.0	Jgr	CH-8
CH-06127	신북읍	발산리	652	신고	2200204740	농업용	10	50	30	30	1.0	2002-11-13	110.0	Jgr	CH-8
CH-06128	신북읍	발산리	65-8	신고	2200204787	농업용	30	50	30	50	1.0	2002-11-13	123.0	Jgr	CH-8
CH-06129	신북읍	발산리	65-9	신고	2200208871	농업용	30	50	30	50	1.0	2002-11-16	123.0	Jgr	CH-8
CH-06130	신북읍	발산리	66	신고	2200204790	농업용	30	50	30	50	1.0	2002-11-13	108.0	Jgr	CH-8
CH-06131	신북읍	발산리	66	신고	2200204791	농업용	30	50	30	50	1.0	2002-11-13	108.0	Jgr	CH-8
CH-06132	신북읍	발산리	661-6	신고	2200200859	농업용	8	50	30	50	1.0	2002-10-01	113.0	Jgr	CH-8
CH-06133	신북읍	발산리	677-1	신고	2200208744	농업용	10	50	30	50	0.5	2002-11-16	115.0	Jgr	CH-8
CH-06134	신북읍	발산리	678-1	신고	2200205455	농업용	20	20	30	15	2.0	2002-11-13	117.0	Jgr	CH-8
CH-06135	신북읍	발산리	678-2	신고	2200204801	농업용	20	20	30	20	1.0	2002-11-13	117.0	Jgr	CH-8
CH-06136	신북읍	발산리	687-2	신고	2200201760	농업용	20	50	30	50	1.0	2002-10-22	117.0	Jgr	CH-8
CH-06137	신북읍	발산리	687-3	신고	2200205736	농업용	50	4	40	4	0.5	2002-11-13	115.6	Jgr	CH-8
CH-06138	신북읍	발산리	687-5	신고	2200202690	농업용	20	50	30	50	1.0	2002-11-01	117.0	Jgr	CH-8
CH-06139	신북읍	발산리	694-1	신고	2200205460	농업용	12	20	30	12	0.5	2002-11-13	127.0	Jgr	CH-8
CH-06140	신북읍	발산리	700-1	신고	2200202732	생활용	80	50	20	15	0.5	2002-11-01	140.0	Jgr	CH-8
CH-06141	신북읍	발산리	700-1	신고	2200205459	농업용	12	20	25	12	0.5	2002-11-13	127.0	Jgr	CH-8
CH-06142	신북읍	발산리	700-3	신고	2200202733	농업용	80	50	30	50	0.5	2002-11-01	135.0	Jgr	CH-8
CH-06143	신북읍	발산리	70-1	신고	2200206864	농업용	30	50	30	50	1.0	2002-11-16	113.0	Jgr	CH-8
CH-06144	신북읍	발산리	70-1	신고	2200206862	농업용	30	50	30	50	1.0	2002-11-16	113.0	Jgr	CH-8
CH-06145	신북읍	발산리	70-1	신고	2200206863	생활용	30	50	30	50	1.0	2002-11-16	113.0	Jgr	CH-8
CH-06146	신북읍	발산리	719	신고		생활용	999	999		999			160.0	Jgr	CH-8
CH-06147	신북읍	발산리	730	신고	2200100175	농업용	100	250	260	50	5.0	2001-07-26	177.0	Jgr	CH-8
CH-06148	신북읍	발산리	74	신고	2200206880	농업용	30	50	30	50	1.0	2002-11-16	111.0	Jgr	CH-8
CH-06149	신북읍	발산리	749	신고	2200202500	농업용	40	50	25	25	0.5	2002-10-30	120.0	Jgr	CH-8
CH-06150	신북읍	발산리	757	신고	2200202505	농업용	81	50	30	15	0.5	2002-10-30	125.0	Jgr	CH-8

관정번호	읍면동	리	번지	허가형태	허가신고번호	용도	심도 (m)	구경 (mm)	양수능력	토출관직경 (mm)	펌프마력 (HP)	개발일자	표고	지질기호	소유역
CH-06151	신북읍	발산리	759	신고	2200207929	농업용	20	40	30	40	0.5	2002-11-16	120.0	Qa	CH-8
CH-06152	신북읍	발산리	760	신고	2200202738	농업용	10	20	30	50	0.5	2002-11-01	116.0	Qa	CH-8
CH-06153	신북읍	발산리	764	신고	2200202501	생활용	40	50	25	25	0.5	2002-10-30	129.0	Jgr	CH-8
CH-06154	신북읍	발산리	773	신고	2200205340	농업용	70	50	30	40	0.5	2002-11-13	127.4	Qa	CH-8
CH-06155	신북읍	발산리	778	신고	2200200519	농업용	16	50	30	50	0.5	2002-09-13	124.0	Qa	CH-8
CH-06156	신북읍	발산리	779	신고	2200205339	농업용	45	50	30	30	0.5	2002-11-13	122.0	Qa	CH-8
CH-06157	신북읍	발산리	780	신고	2200200350	생활용	20	50	20	15	0.5	2002-08-26	119.0	Qa	CH-8
CH-06158	신북읍	발산리	782	신고	2200202736	농업용	10	20	30	50	0.5	2002-11-01	111.0	Qa	CH-8
CH-06159	신북읍	발산리	784-3	신고	2200202506	농업용	81	50	25	25	0.5	2002-10-30	116.8	Qa	CH-8
CH-06160	신북읍	발산리	785	신고	2200200890	생활용	40	50	15	50	0.5	2002-10-01	122.0	Qa	CH-8
CH-06161	신북읍	발산리	802	신고	2200204778	농업용	35	50	30	30	0.5	2002-11-13	116.0	Qa	CH-8
CH-06162	신북읍	발산리	802-4	신고	2200204747	생활용	90	50	20	15	0.5	2002-11-13	116.0	Qa	CH-8
CH-06163	신북읍	발산리	802-7	신고	2200202739	농업용	10	20	20	15	0.5	2002-11-01	117.0	Qa	CH-8
CH-06164	신북읍	발산리	804	신고	2200200318	생활용	40	50	20	15	0.5	2002-08-26	120.0	Qa	CH-8
CH-06165	신북읍	발산리	807-1	신고	2200202504	농업용	40	50	20	15	0.5	2002-10-30	117.0	Qa	CH-8
CH-06166	신북읍	발산리	807-1	신고	2200207972	농업용	30	50	30	40	0.5	2002-11-16	177.0	Qa	CH-8
CH-06167	신북읍	발산리	807-2	신고	2200201333	생활용	16	50	30	15	0.5	2002-10-14	117.0	Qa	CH-8
CH-06168	신북읍	발산리	807-3	신고	2200202496	농업용	10	50	30	25	0.5	2002-10-30	117.0	Qa	CH-8
CH-06169	신북읍	발산리	808-5	신고	2200200889	농업용	50	60	20	50	0.5	2002-10-01	115.2	Qa	CH-8
CH-06170	신북읍	발산리	809	신고	2200204792	생활용	10	20	20	15	1.0	2002-11-13	115.0	Qa	CH-8
CH-06171	신북읍	발산리	812-1	신고	2200204730	농업용	30	50	30	30	0.5	2002-11-13	110.0	Qa	CH-8
CH-06172	신북읍	발산리	812-2	신고	2200204784	생활용	40	50	20	15	1.0	2002-11-13	111.0	Qa	CH-8
CH-06173	신북읍	발산리	812-4	신고	2200207907	생활용	30	50	20	15	0.5	2002-11-16	110.0	Qa	CH-8
CH-06174	신북읍	발산리	814-2	신고	2200200236	농업용	100	38	20	15	0.5	2002-08-22	108.0	Qa	CH-8
CH-06175	신북읍	발산리	814-2	신고	2200200258	농업용	100	38	20	15	0.5	2002-08-22	108.0	Qa	CH-8
CH-06176	신북읍	발산리	821	신고	2200200259	생활용	100	38	20	15	0.5	2002-08-22	108.0	Qa	CH-8
CH-06177	신북읍	발산리	821	신고	2200204770	생활용	20	50	30	30	0.5	2002-11-13	114.0	Qa	CH-8
CH-06178	신북읍	발산리	823	신고	2200208035	농업용	30	50	30	40	0.5	2002-11-16	113.0	Qa	CH-8
CH-06179	신북읍	발산리	826	신고	2200208036	생활용	30	40	20	15	0.5	2002-11-16	114.0	Qa	CH-8
CH-06180	신북읍	발산리	827	신고	2200204716	생활용	45	50	20	15	1.0	2002-11-13	113.0	Qa	CH-8

관정번호	읍면동	리	번지	허가형태	허가신고번호	용도	심도 (m)	구경 (mm)	양수능력	토출관직경 (mm)	펌프마력 (HP)	개발일자	표고	지질기호	소유역
CH-06181	신북읍	발산리	828-2	신고	2200205337	생활용	70	50	30	30	0.5	2002-11-13	112.2	Qa	CH-8
CH-06182	신북읍	발산리	843	신고	2200207899	농업용	60	40	30	40	0.5	2002-11-16	106.7	Qa	CH-8
CH-06183	신북읍	발산리	846	신고	2200208745	농업용	100	50	30	50	0.5	2002-11-16	104.9	Qa	CH-8
CH-06184	신북읍	발산리	857	신고	2200205431	농업용	30	60	30	15	0.5	2002-11-13	116.0	Qa	CH-8
CH-06185	신북읍	발산리	857-1	신고	2200200316	농업용	40	50	20	50	1.0	2002-08-26	116.0	Qa	CH-8
CH-06186	신북읍	발산리	858	신고	2200205428	생활용	30	60	30	40	0.5	2002-11-13	116.0	Qa	CH-8
CH-06187	신북읍	발산리	858	신고	2200205430	농업용	30	40	7	15	0.2	2002-11-13	116.0	Qa	CH-8
CH-06188	신북읍	발산리	86	신고	2200206871	농업용	30	50	30	50	1.0	2002-11-16	113.5	Jgr	CH-8
CH-06189	신북읍	발산리	88	신고	2200204744	농업용	30	50	30	30	1.0	2002-11-13	118.0	Jgr	CH-8
CH-06190	신북읍	발산리	886	신고	2200205201	생활용	20	20	30	20	1.0	2002-11-13	103.0	Jgr	CH-8
CH-06191	신북읍	발산리	895-2	신고	2200207968	농업용	30	40	30	40	0.5	2002-11-16	97.0	Qa	CH-8
CH-06192	신북읍	발산리	943	신고	2200204746	농업용	25	50	30	30	0.5	2002-11-13	97.0	Qa	CH-8
CH-06193	신북읍	발산리	945-1	신고	2200204524	농업용	15	50	30	50	2.0	2002-11-13	97.0	Qa	CH-8
CH-06194	신북읍	발산리	949	신고	2200204525	농업용	15	50	30	50	1.0	2002-11-13	98.0	Qa	CH-8
CH-06195	신북읍	발산리	950	신고	2200208891	농업용	5	20	30	20	1.0	2002-11-16	95.0	Qa	CH-8
CH-06196	신북읍	발산리	95-1	신고	2200206866	농업용	30	50	30	50	1.0	2002-11-16	118.0	Jgr	CH-8
CH-06197	신북읍	발산리	97-1	신고	2200400158	농업용	20	50	50	50	1.0	2004-05-24	120.0	Jgr	CH-8
CH-06198	신북읍	발산리	975-1	신고	2200205200	농업용	20	20	30	20	1.0	2002-11-13	127.0	Jgr	CH-8
CH-06199	신북읍	발산리	979	신고	2200204745	농업용	25	50	30	30	0.5	2002-11-13	93.0	Qa	CH-8
CH-06200	신북읍	발산리	986-4	신고	2200201216	농업용	18	60	25	40	1.0	2002-10-11	95.0	Qa	CH-8
CH-06201	신북읍	발산리	988-1	신고	2200206908	농업용	30	60	30	25	1.0	2002-11-16	91.0	Qa	CH-8
CH-06202	신북읍	발산리	99	신고	2200204979	농업용	30	50	30	30	1.0	2002-11-13	120.5	Jgr	CH-8
CH-06203	신북읍	발산리	990	신고	2200202693	농업용	20	50	30	50	1.0	2002-11-01	91.0	Qa	CH-8
CH-06204	신북읍	발산리	991-1	신고	2200205215	농업용	30	38	30	38	0.5	2002-11-13	92.0	Qa	CH-8
CH-06205	신북읍	발산리	산11	신고	2200100136	생활용	100	250	150	50	10.0	2001-06-21	140.0	PCEkbg	CH-8
CH-06206	신북읍	산천리	101-1	신고	2200208788	농업용	20	100	30	100	1.0	2002-11-16	86.0	Jgr	CH-8
CH-06207	신북읍	산천리	101-1	신고	2200208789	생활용	20	50	20	20	0.5	2002-11-16	86.0	Jgr	CH-8
CH-06208	신북읍	산천리	12-18	신고	2200204549	농업용	120	200	30	40	0.5	2002-11-13	177.0	Jgr	CH-8
CH-06209	신북읍	산천리	191	신고	2200205276	생활용	25	40	30	40	0.5	2002-11-13	90.0	Jgr	CH-8
CH-06210	신북읍	산천리	200-1	신고	2200205278	생활용	30	50	20	50	0.5	2002-11-13	90.0	Jgr	CH-8

관정번호	읍면동	리	번지	허가형태	허가신고번호	용도	심도 (m)	구경 (mm)	양수능력	토출관직경 (mm)	펌프마력 (HP)	개발일자	표고	지질기호	소유역
CH-06211	신북읍	산천리	202	신고	2200208785	농업용	30	50	30	50	1.0	2002-11-16	90.0	Jgr	CH-8
CH-06212	신북읍	산천리	202	신고	2200208786	생활용	30	50	20	20	0.5	2002-11-16	90.0	Jgr	CH-8
CH-06213	신북읍	산천리	207	신고	2200208780	농업용	20	50	30	50	0.5	2002-11-16	90.0	Jgr	CH-8
CH-06214	신북읍	산천리	214-4	신고	2200205277	농업용	30	40	30	40	0.5	2002-11-13	90.2	Jgr	CH-8
CH-06215	신북읍	산천리	215-2	신고	2200208821	생활용	15	38	20	16	0.5	2002-11-16	90.1	Jgr	CH-8
CH-06216	신북읍	산천리	215-4	신고	2200208043	생활용	10	40	20	15	0.5	2002-11-16	90.5	Jgr	CH-8
CH-06217	신북읍	산천리	217-2	신고	2200205261	생활용	30	50	30	15	0.5	2002-11-13	91.0	Jgr	CH-8
CH-06218	신북읍	산천리	217-5	신고	2200205735	농업용	25	40	20	40	0.5	2002-11-13	91.0	Jgr	CH-8
CH-06219	신북읍	산천리	218-1	신고	2200204547	농업용	30	50	30	50	0.5	2002-11-13	90.8	Jgr	CH-8
CH-06220	신북읍	산천리	218-1	신고	2200204546	생활용	30	50	30	50	0.5	2002-11-13	91.0	Jgr	CH-8
CH-06221	신북읍	산천리	221-1	신고	2200208810	농업용	20	50	30	50	0.5	2002-11-16	90.8	Jgr	CH-8
CH-06222	신북읍	산천리	221-7	신고	2200205273	농업용	30	40	30	40	0.5	2002-11-13	90.5	Jgr	CH-8
CH-06223	신북읍	산천리	221-7	신고	2200205274	농업용	30	43	30	40	0.5	2002-11-13	90.0	Jgr	CH-8
CH-06224	신북읍	산천리	231-2	신고	2200205272	생활용	21	50	20	15	0.5	2002-11-13	92.0	Jgr	CH-8
CH-06225	신북읍	산천리	232	신고	2200205115	농업용	5	22	20	15	0.5	2002-11-13	101.4	Jgr	CH-8
CH-06226	신북읍	산천리	240	신고	2200208768	생활용	16	38	20	16	1.0	2002-11-16	91.0	Jgr	CH-8
CH-06227	신북읍	산천리	241-1	신고	2200208769	농업용	20	50	30	50	0.5	2002-11-16	90.8	Jgr	CH-8
CH-06228	신북읍	산천리	243	신고	2200205270	농업용	25	50	30	50	0.5	2002-11-13	92.0	Jgr	CH-8
CH-06229	신북읍	산천리	245-2	신고	2200208775	생활용	20	50	30	50	0.5	2002-11-16	92.0	Jgr	CH-8
CH-06230	신북읍	산천리	248	신고	2200208813	생활용	20	50	30	50	0.5	2002-11-16	92.0	Jgr	CH-8
CH-06231	신북읍	산천리	251-1	신고	2200207890	생활용	30	60	20	15	0.5	2002-11-16	92.0	Jgr	CH-8
CH-06232	신북읍	산천리	251-1	신고	2200207893	농업용	30	60	20	50	0.5	2002-11-16	92.0	Jgr	CH-8
CH-06233	신북읍	산천리	251-2	신고	2200207892	농업용	35	50	30	45	0.5	2002-11-16	92.0	Jgr	CH-8
CH-06234	신북읍	산천리	284	신고	2200208782	농업용	15	50	30	50	0.5	2002-11-16	92.0	Jgr	CH-8
CH-06235	신북읍	산천리	285	신고	2200205111	생활용	15	50	20	16	0.5	2002-11-13	92.0	Jgr	CH-8
CH-06236	신북읍	산천리	286-4	신고	2200205132	생활용	15	37	20	16	0.5	2002-11-13	92.0	Jgr	CH-8
CH-06237	신북읍	산천리	288-10	신고	2200205129	생활용	30	50	30	30	0.5	2002-11-13	91.0	Jgr	CH-8
CH-06238	신북읍	산천리	288-5	신고	2200202086	생활용	10	50	10	22	0.5	2002-10-28	92.0	Jgr	CH-8
CH-06239	신북읍	산천리	288-8	신고	2200205259	생활용	30	50	30	50	0.5	2002-11-13	92.0	Jgr	CH-8
CH-06240	신북읍	산천리	288-9	신고	2200205114	생활용	30	38	30	16	0.5	2002-11-13	92.0	Jgr	CH-8

관정번호	읍면동	리	번지	허가형태	허가신고번호	용도	심도 (m)	구경 (mm)	양수능력	토출관직경 (mm)	펌프마력 (HP)	개발일자	표고	지질기호	소유역
CH-06241	신북읍	산천리	297-7	신고	2200205131	농업용	90	50	30	30	2.0	2002-11-13	93.0	Jgr	CH-8
CH-06242	신북읍	산천리	310-13	신고		생활용	800	250		75			93.1	Jgr	CH-8
CH-06243	신북읍	산천리	310-13	신고	2199700172	기타용	800	250	500	75	50.0	1997-01-01	94.0	Jgr	CH-8
CH-06244	신북읍	산천리	313-1	신고	2190100099	농업용	800	200	400	75	40.0	1996-01-01	95.0	Jgr	CH-8
CH-06245	신북읍	산천리	313-1	신고	2190100097	농업용	150	200	500	50	20.0	1997-01-01	95.0	Jgr	CH-8
CH-06246	신북읍	산천리	317	신고	2200200535	생활용	20	40	20	15	0.5	2002-09-13	96.0	Qa	CH-8
CH-06247	신북읍	산천리	343-3	신고	2200201338	생활용	15	50	30	40	0.5	2002-10-14	88.0	Jgr	CH-8
CH-06248	신북읍	산천리	345-3	신고	2200201337	생활용	10	50	30	15	0.5	2002-10-14	88.0	Jgr	CH-8
CH-06249	신북읍	산천리	345-4	신고	2200201335	생활용	10	50	30	15	0.5	2002-10-14	89.0	Jgr	CH-8
CH-06250	신북읍	산천리	345-4	신고	2200201336	농업용	20	40	30	40	0.5	2002-10-14	88.0	Jgr	CH-8
CH-06251	신북읍	산천리	347-3	신고	2200400256	생활용	25	50	50	15	0.5	2004-09-30	90.0	Jgr	CH-8
CH-06252	신북읍	산천리	349-17	신고	2200100028	생활용	5	20	10	5	0.3	2001-01-04	91.0	Jgr	CH-8
CH-06253	신북읍	산천리	350	신고	2200208798	생활용	18	38	30	16	0.3	2002-11-16	90.0	Jgr	CH-8
CH-06254	신북읍	산천리	362	신고	2200205463	농업용	30	40	25	50	0.5	2002-11-13	89.0	Jgr	CH-8
CH-06255	신북읍	산천리	362	신고	2200208803	농업용	20	50	30	50	0.5	2002-11-16	89.0	Jgr	CH-8
CH-06256	신북읍	산천리	365	신고	2200208796	생활용	20	50	30	50	0.5	2002-11-16	89.0	Jgr	CH-8
CH-06257	신북읍	산천리	370-2	신고	2200205144	농업용	20	50	30	50	0.5	2002-11-13	89.0	Jgr	CH-8
CH-06258	신북읍	산천리	383	신고	2200208812	농업용	20	50	30	50	0.5	2002-11-16	87.0	Jgr	CH-8
CH-06259	신북읍	산천리	384	신고	2200208792	생활용	20	50	20	20	1.0	2002-11-16	88.0	Jgr	CH-8
CH-06260	신북읍	산천리	384	신고	2200208791	농업용	20	50	30	50	1.0	2002-11-16	88.1	Jgr	CH-8
CH-06261	신북읍	산천리	384	신고	2200208790	농업용	20	50	30	50	1.0	2002-11-16	88.0	Jgr	CH-8
CH-06262	신북읍	산천리	387	신고	2200205128	농업용	25	50	30	50	0.5	2002-11-13	88.0	Jgr	CH-8
CH-06263	신북읍	산천리	414	신고	2200205127	농업용	25	50	30	50	0.5	2002-11-13	85.0	Jgr	CH-8
CH-06264	신북읍	산천리	432-2	신고	2200208731	생활용	20	38	30	16	0.5	2002-11-16	89.0	Jgr	CH-8
CH-06265	신북읍	산천리	432-4	신고	2200208824	농업용	20	50	30	50	0.5	2002-11-16	89.0	Jgr	CH-8
CH-06266	신북읍	산천리	432-9	신고	2200208823	농업용	20	50	30	50	0.5	2002-11-16	89.0	Jgr	CH-8
CH-06267	신북읍	산천리	434-1	신고	2200205108	생활용	28	50	20	15	1.0	2002-11-13	89.0	Jgr	CH-8
CH-06268	신북읍	산천리	434-6	신고	2200205227	농업용	15	38	20	16	0.5	2002-11-13	86.0	Jgr	CH-8
CH-06269	신북읍	산천리	435-4	신고	2200205126	농업용	25	50	30	50	0.5	2002-11-13	86.0	Jgr	CH-8
CH-06270	신북읍	산천리	435-4	신고	2200208802	생활용	30	50	30	15	0.5	2002-11-16	86.0	Jgr	CH-8

관정번호	읍면동	리	번지	허가형태	허가신고번호	용도	심도 (m)	구경 (mm)	양수능력	토출관직경 (mm)	펌프마력 (HP)	개발일자	표고	지질기호	소유역
CH-06271	신북읍	산천리	492	신고	2200204544	농업용	30	50	30	50	0.5	2002-11-13	84.0	Jgr	CH-8
CH-06272	신북읍	산천리	554-2	신고	2200204542	생활용	15	38	20	16	0.1	2002-11-13	82.0	Jgr	CH-8
CH-06273	신북읍	산천리	555-1	신고	2200205225	농업용	20	50	30	50	0.5	2002-11-13	82.0	Jgr	CH-8
CH-06274	신북읍	산천리	556-2	신고	2200205226	농업용	20	50	30	50	0.5	2002-11-13	82.0	Jgr	CH-8
CH-06275	신북읍	산천리	557-2	신고	2200205312	농업용	18	40	30	50	0.5	2002-11-13	82.0	Jgr	CH-8
CH-06276	신북읍	산천리	557-3	신고	2200207963	농업용	30	35	30	40	0.5	2002-11-16	82.0	Jgr	CH-8
CH-06277	신북읍	산천리	557-4	신고	2200204548	생활용	30	40	20	20	0.2	2002-11-13	83.0	Jgr	CH-8
CH-06278	신북읍	산천리	558-1	신고	2200200320	생활용	5	50	20	15	0.2	2002-08-26	98.0	Jgr	CH-8
CH-06279	신북읍	산천리	558-5	신고	2200200319	농업용	10	50	20	50	0.5	2002-08-26	85.0	Jgr	CH-8
CH-06280	신북읍	산천리	566	신고	2200208948	농업용	25	50	30	50	1.0	2002-11-16	87.0	Jgr	CH-8
CH-06281	신북읍	산천리	566	신고	2200208949	농업용	25	50	30	50	1.0	2002-11-16	87.0	Jgr	CH-8
CH-06282	신북읍	산천리	568	신고	2200201341	농업용	10	50	50	40	0.5	2002-10-14	87.0	Jgr	CH-8
CH-06283	신북읍	산천리	568-1	신고	2200208909	농업용	25	50	30	50	1.0	2002-11-16	87.0	Jgr	CH-8
CH-06284	신북읍	산천리	572	신고	2200208911	농업용	25	50	30	50	1.0	2002-11-16	88.0	Jgr	CH-8
CH-06285	신북읍	산천리	572	신고	2200208910	농업용	25	50	30	50	1.0	2002-11-16	88.0	Jgr	CH-8
CH-06286	신북읍	산천리	573-1	신고	2200208912	농업용	25	50	30	50	1.0	2002-11-16	91.0	Jgr	CH-8
CH-06287	신북읍	산천리	576	신고	2200208915	생활용	15	38	20	38	0.5	2002-11-16	91.0	Jgr	CH-8
CH-06288	신북읍	산천리	577	신고	2200208913	농업용	25	50	30	50	1.0	2002-11-16	91.0	Jgr	CH-8
CH-06289	신북읍	산천리	578-1	신고	2200207885	농업용	25	50	20	50	0.5	2002-11-16	91.0	Jgr	CH-8
CH-06290	신북읍	산천리	584-1	신고	2200208904	생활용	15	38	20	20	0.5	2002-11-16	98.0	Jgr	CH-8
CH-06291	신북읍	산천리	584-2	신고	2200208903	농업용	25	30	30	30	1.0	2002-11-16	91.0	Jgr	CH-8
CH-06292	신북읍	산천리	585	신고	2200208901	생활용	16	40	20	20	0.3	2002-11-16	92.0	Jgr	CH-8
CH-06293	신북읍	산천리	587-1	신고	2200200491	농업용	20	50	25	50	1.0	2002-09-13	91.0	Qa	CH-8
CH-06294	신북읍	산천리	587-1	신고	2200200493	농업용	20	50	25	20	1.0	2002-09-13	91.0	Qa	CH-8
CH-06295	신북읍	산천리	589	신고	2200205097	농업용	20	50	30	30	1.0	2002-11-13	90.0	Qa	CH-8
CH-06296	신북읍	산천리	591	신고	2200205198	농업용	10	50	30	50	0.5	2002-11-13	90.0	Qa	CH-8
CH-06297	신북읍	산천리	595	신고	2200208900	농업용	20	50	30	50	0.5	2002-11-16	93.0	Jgr	CH-8
CH-06298	신북읍	산천리	595	신고	2200208902	농업용	25	30	30	30	1.0	2002-11-16	92.0	Jgr	CH-8
CH-06299	신북읍	산천리	596	신고	2200208908	생활용	23	38	20	15	0.5	2002-11-16	90.0	Jgr	CH-8
CH-06300	신북읍	산천리	606-2	신고	2200208905	농업용	25	50	30	50	1.0	2002-11-16	95.0	Jgr	CH-8

관정번호	읍면동	리	번지	허가형태	허가신고번호	용도	심도 (m)	구경 (mm)	양수능력	토출관직경 (mm)	펌프마력 (HP)	개발일자	표고	지질기호	소유역
CH-06301	신북읍	산천리	606-2	신고	2200208947	생활용	10	38	20	20	0.5	2002-11-16	96.0	Jgr	CH-8
CH-06302	신북읍	산천리	608-2	신고	2200205438	농업용	30	52	30	50	1.0	2002-11-13	96.0	Jgr	CH-8
CH-06303	신북읍	산천리	608-2	신고	2200205439	생활용	30	38	15	15	0.2	2002-11-13	95.0	Jgr	CH-8
CH-06304	신북읍	산천리	608-3	신고	2200207883	생활용	25	50	15	15	0.5	2002-11-16	95.0	Jgr	CH-8
CH-06305	신북읍	산천리	608-3	신고	2200207886	농업용	25	50	25	50	0.5	2002-11-16	95.0	Jgr	CH-8
CH-06306	신북읍	산천리	608-4	신고	2200205134	생활용	25	50	20	20	0.5	2002-11-13	95.0	Jgr	CH-8
CH-06307	신북읍	산천리	609	신고	2200202083	농업용	60	50	25	50	0.5	2002-10-28	105.0	Jgr	CH-8
CH-06308	신북읍	산천리	609	신고	2200202084	농업용	60	50	30	15	0.5	2002-10-28	105.0	Jgr	CH-8
CH-06309	신북읍	산천리	613	신고	2200205096	생활용	20	50	20	15	1.0	2002-11-13	96.0	Jgr	CH-8
CH-06310	신북읍	산천리	614-1	신고	2200202718	생활용	20	50	20	15	0.5	2002-11-01	97.0	Jgr	CH-8
CH-06311	신북읍	산천리	614-1	신고	2200202719	농업용	20	50	30	50	1.0	2002-11-01	99.0	Jgr	CH-8
CH-06312	신북읍	산천리	618	신고	2200204593	농업용	20	50	30	30	1.0	2002-11-13	95.0	Jgr	CH-8
CH-06313	신북읍	산천리	618	신고	2200204594	농업용	20	50	30	30	1.0	2002-11-13	95.0	Jgr	CH-8
CH-06314	신북읍	산천리	625	신고	2200200488	농업용	20	50	20	50	1.0	2002-09-13	96.0	Qa	CH-8
CH-06315	신북읍	산천리	629	신고	2200205117	생활용	30	38	20	15	0.5	2002-11-13	98.0	Qa	CH-8
CH-06316	신북읍	산천리	635-1	신고	2200206800	생활용	30	38	20	20	0.5	2002-11-16	101.0	Qa	CH-8
CH-06317	신북읍	산천리	636-2	신고	2200206798	농업용	40	50	30	50	0.5	2002-11-16	102.0	Qa	CH-8
CH-06318	신북읍	산천리	643-1	신고	2200205094	생활용	30	38	20	15	0.5	2002-11-13	101.0	Qa	CH-8
CH-06319	신북읍	산천리	654	신고	2200205140	농업용	30	38	20	15	0.5	2002-11-13	97.0	Qa	CH-8
CH-06320	신북읍	산천리	655-1	신고	2200208930	농업용	15	38	30	38	0.5	2002-11-16	97.0	Qa	CH-8
CH-06321	신북읍	산천리	656	신고	2200208897	생활용	30	38	20	20	0.5	2002-11-16	99.0	Jgr	CH-8
CH-06322	신북읍	산천리	656-1	신고	2200208898	농업용	12	50	30	50	1.0	2002-11-16	99.0	Jgr	CH-8
CH-06323	신북읍	산천리	660	신고	2200208943	농업용	20	50	20	20	1.0	2002-11-16	99.0	Jgr	CH-8
CH-06324	신북읍	산천리	661-1	신고	2200208928	생활용	15	38	30	38	0.5	2002-11-16	99.0	Jgr	CH-8
CH-06325	신북읍	산천리	663	신고	2200208932	생활용	15	38	20	20	0.5	2002-11-16	99.0	Jgr	CH-8
CH-06326	신북읍	산천리	664	신고	2200208929	생활용	15	38	30	15	0.5	2002-11-16	99.0	Jgr	CH-8
CH-06327	신북읍	산천리	672	신고	2200202085	생활용	30	50	20	15	0.5	2002-10-28	97.0	Jgr	CH-8
CH-06328	신북읍	산천리	674-2	신고	2200208951	생활용	20	38	20	20	0.5	2002-11-16	97.0	Jgr	CH-8
CH-06329	신북읍	산천리	679	신고	2200205105	농업용	30	50	30	30	0.5	2002-11-13	108.0	Jgr	CH-8
CH-06330	신북읍	산천리	680	신고	2200207895	농업용	25	50	30	40	0.5	2002-11-16	106.0	Jgr	CH-8

관정번호	읍면동	리	번지	허가형태	허가신고번호	용도	심도 (m)	구경 (mm)	양수능력	토출관직경 (mm)	펌프마력 (HP)	개발일자	표고	지질기호	소유역
CH-06331	신북읍	산천리	680	신고	2200205104	생활용	30	40	20	15	0.5	2002-11-13	106.0	Jgr	CH-8
CH-06332	신북읍	산천리	690	신고	2200200070	농업용	20	50	30	15	0.5	2002-04-18	111.9	Jgr	CH-8
CH-06333	신북읍	산천리	690-3	신고	2200207894	농업용	25	50	30	50	1.0	2002-11-16	111.9	Jgr	CH-8
CH-06334	신북읍	산천리	699	신고	2200205120	생활용	30	38	25	15	0.5	2002-11-13	111.0	Jgr	CH-8
CH-06335	신북읍	산천리	700	신고	2200204541	농업용	20	20	20	15	0.5	2002-11-13	121.2	Jgr	CH-8
CH-06336	신북읍	산천리	701	신고	2200206797	생활용	30	38	20	20	0.5	2002-11-16	121.2	Jgr	CH-8
CH-06337	신북읍	산천리	703-2	신고	2200206793	농업용	30	50	30	50	0.5	2002-11-16	107.0	Jgr	CH-8
CH-06338	신북읍	산천리	703-2	신고	2200206794	농업용	30	38	20	20	0.5	2002-11-16	115.0	Jgr	CH-8
CH-06339	신북읍	산천리	703-4	신고	2200205095	농업용	30	50	30	15	0.5	2002-11-13	116.0	Jgr	CH-8
CH-06340	신북읍	산천리	703-4	신고	2200204518	농업용	30	50	30	30	0.5	2002-11-13	116.0	Jgr	CH-8
CH-06341	신북읍	산천리	703-4	신고	2200204519	농업용	30	50	30	30	0.5	2002-11-13	116.0	Jgr	CH-8
CH-06342	신북읍	산천리	704-2	신고	2200206796	농업용	30	50	30	50	0.5	2002-11-16	106.0	Jgr	CH-8
CH-06343	신북읍	산천리	706-4	신고	2200207936	농업용	18	50	30	40	0.5	2002-11-16	106.0	Qa	CH-8
CH-06344	신북읍	산천리	712	신고	2200100100	농업용	30	50	80	20	0.5	2001-04-27	111.0	Jgr	CH-8
CH-06345	신북읍	산천리	717-1	신고	2200205106	농업용	30	50	30	30	0.5	2002-11-13	105.5	Qa	CH-8
CH-06346	신북읍	산천리	723	신고	2200207935	농업용	18	50	30	40	0.5	2002-11-16	104.8	Qa	CH-8
CH-06347	신북읍	산천리	724-1	신고	2200205142	농업용	30	50	30	30	0.5	2002-11-13	104.8	Qa	CH-8
CH-06348	신북읍	산천리	724-3	신고	2200205141	농업용	30	38	20	15	0.5	2002-11-13	104.0	Qa	CH-8
CH-06349	신북읍	산천리	727	신고	2190100071	농업용	100	200	80	25	2.0	1998-01-01	106.5	Qa	CH-8
CH-06350	신북읍	산천리	727	신고	2200300198	농업용	30	50	30	15	0.5	2003-04-07	106.0	Qa	CH-8
CH-06351	신북읍	산천리	738	신고	2200205099	생활용	20	50	30	15	0.5	2002-11-13	90.0	Qa	CH-8
CH-06352	신북읍	산천리	738	신고	2200205107	생활용	30	38	20	15	0.5	2002-11-13	109.0	Qa	CH-8
CH-06353	신북읍	산천리	739-1	신고	2200206788	농업용	30	20	30	20	0.5	2002-11-16	108.0	Qa	CH-8
CH-06354	신북읍	산천리	739-1	신고	2200206789	농업용	30	20	30	20	0.5	2002-11-16	108.0	Qa	CH-8
CH-06355	신북읍	산천리	739-1	신고	2200206790	농업용	30	20	30	20	0.5	2002-11-16	108.0	Qa	CH-8
CH-06356	신북읍	산천리	739-4	신고	2200205101	농업용	30	50	30	20	0.5	2002-11-13	112.0	Qa	CH-8
CH-06357	신북읍	산천리	740-6	신고	2200208952	생활용	3	40	20	20	0.5	2002-11-16	106.0	Qa	CH-8
CH-06358	신북읍	산천리	746-4	신고	2200206791	농업용	30	20	30	20	0.5	2002-11-16	109.0	Qa	CH-8
CH-06359	신북읍	산천리	749	신고	2200208953	농업용	30	20	30	20	0.5	2002-11-16	108.0	Qa	CH-8
CH-06360	신북읍	산천리	753-4	신고	2200205154	생활용	15	30	25	15	0.5	2002-11-13	120.0	Jgr	CH-8

관정번호	읍면동	리	번지	허가형태	허가신고번호	용도	심도 (m)	구경 (mm)	양수능력	토출관직경 (mm)	펌프마력 (HP)	개발일자	표고	지질기호	소유역
CH-06361	신북읍	산천리	760-1	신고	2200204540	농업용	10	25	30	25	2.0	2002-11-13	127.0	Jgr	CH-8
CH-06362	신북읍	산천리	763	신고	2200206806	생활용	30	50	30	50	0.5	2002-11-16	129.0	Jgr	CH-2
CH-06363	신북읍	산천리	764	신고	2200205100	농업용	25	40	30	20	0.5	2002-11-13	125.0	Jgr	CH-8
CH-06364	신북읍	산천리	769-2	신고	2200207951	생활용	20	20	20	15	0.5	2002-11-16	122.0	Jgr	CH-8
CH-06365	신북읍	산천리	770	신고	2200207949	농업용	30	40	30	40	0.5	2002-11-16	122.0	Jgr	CH-8
CH-06366	신북읍	산천리	779	신고		생활용	160	200		50	7.5		120.8	Jgr	CH-8
CH-06367	신북읍	산천리	779	신고	2200207950	농업용	25	40	30	40	0.5	2002-11-16	122.0	Jgr	CH-8
CH-06368	신북읍	산천리	781-1	신고	2200207947	농업용	25	40	30	40	0.5	2002-11-16	122.0	Qa	CH-8
CH-06369	신북읍	산천리	781-1	신고	2200207948	농업용	25	40	30	40	0.5	2002-11-16	122.0	Qa	CH-8
CH-06370	신북읍	산천리	783-10	신고	2200207942	농업용	15	50	30	40	0.5	2002-11-16	119.0	Qa	CH-8
CH-06371	신북읍	산천리	783-3	신고	2200207934	농업용	18	50	30	40	0.5	2002-11-16	119.0	Qa	CH-8
CH-06372	신북읍	산천리	784-2	신고	2200207960	농업용	26	40	30	40	0.5	2002-11-16	120.0	Qa	CH-8
CH-06373	신북읍	산천리	785-2	신고	2200205143	농업용	30	50	30	30	0.5	2002-11-13	111.0	Jgr	CH-8
CH-06374	신북읍	산천리	786-4	신고	2200200489	농업용	16	50	25	50	0.5	2002-09-13	112.4	Qa	CH-8
CH-06375	신북읍	산천리	788	신고	2200205133	생활용	25	40	20	15	0.5	2002-11-13	112.0	Qa	CH-8
CH-06376	신북읍	산천리	789-1	신고	2200207957	농업용	28	40	30	40	0.5	2002-11-16	112.0	Qa	CH-8
CH-06377	신북읍	산천리	793-4	신고	2200207937	농업용	18	50	30	40	0.5	2002-11-16	117.0	Qa	CH-8
CH-06378	신북읍	산천리	793-5	신고	2200200359	생활용	16	50	20	15	0.5	2002-08-26	117.0	Qa	CH-8
CH-06379	신북읍	산천리	800	신고	2200204517	농업용	30	50	30	30	0.5	2002-11-13	124.0	Qa	CH-8
CH-06380	신북읍	산천리	803	신고	2200206805	농업용	30	50	30	50	0.5	2002-11-16	114.0	Qa	CH-8
CH-06381	신북읍	산천리	803	신고	2200206804	농업용	30	50	30	50	0.5	2002-11-16	119.0	Qa	CH-8
CH-06382	신북읍	산천리	803-2	신고	2200205092	생활용	150	50	30	15	0.5	2002-11-13	113.6	Qa	CH-8
CH-06383	신북읍	산천리	804	신고	2200205432	농업용	36	50	30	45	0.5	2002-11-13	118.6	Qa	CH-8
CH-06384	신북읍	산천리	807-4	신고	2200206801	농업용	30	50	30	50	0.5	2002-11-16	117.0	Qa	CH-8
CH-06385	신북읍	산천리	807-6	신고	2200207896	농업용	30	40	30	50	1.0	2002-11-16	114.0	Qa	CH-8
CH-06386	신북읍	산천리	807-6	신고	2200207897	농업용	30	40	30	50	1.0	2002-11-16	114.0	Qa	CH-8
CH-06387	신북읍	산천리	808	신고	2200206807	생활용	30	38	20	20	0.5	2002-11-16	119.0	Qa	CH-8
CH-06388	신북읍	산천리	812-1	신고	2200206803	농업용	30	50	30	50	0.5	2002-11-16	114.0	Qa	CH-8
CH-06389	신북읍	산천리	82	신고	2200204545	농업용	30	50	20	50	0.5	2002-11-13	85.0	Jgr	CH-8
CH-06390	신북읍	산천리	851-4번지	신고	2200000017	농업용	100	200	50	32	1.0	2000-03-06	141.0	Jgr	CH-8

관정번호	읍면동	리	번지	허가형태	허가신고번호	용도	심도 (m)	구경 (mm)	양수능력	토출관직경 (mm)	펌프마력 (HP)	개발일자	표고	지질기호	소유역
CH-06391	신북읍	산천리	85-6	신고	2200205222	생활용	16	50	30	50	0.5	2002-11-13	86.0	Jgr	CH-8
CH-06392	신북읍	산천리	858	신고	2200207946	농업용	25	40	30	40	0.5	2002-11-16	128.8	Jgr	CH-8
CH-06393	신북읍	산천리	858	신고	2200207945	농업용	25	40	30	40	0.5	2002-11-16	133.8	Jgr	CH-8
CH-06394	신북읍	산천리	86-1	신고	2200208055	생활용	30	50	30	20	0.5	2002-11-16	86.0	Jgr	CH-8
CH-06395	신북읍	산천리	87-2	신고	2200208054	생활용	30	50	20	20	0.5	2002-11-16	86.0	Jgr	CH-8
CH-06396	신북읍	산천리	877-47	신고	2200205119	생활용	30	38	20	15	0.5	2002-11-13	122.0	Jgr	CH-8
CH-06397	신북읍	산천리	877-48	신고	2200200153	생활용	15	50	20	15	0.5	2002-07-03	117.0	Jgr	CH-8
CH-06398	신북읍	산천리	923-1	신고	2200208808	농업용	20	38	30	15	0.3	2002-11-16	119.0	Jgr	CH-8
CH-06399	신북읍	산천리	923-1	신고	2200205205	농업용	18	38	30	38	0.5	2002-11-13	119.0	Qa	CH-8
CH-06400	신북읍	산천리	95	신고	2200208783	농업용	15	50	30	50	0.5	2002-11-16	86.0	Jgr	CH-8
CH-06401	신북읍	산천리	956	신고	2200205070	농업용	15	50	30	50	0.5	2002-11-13	90.8	Jgr	CH-8
CH-06402	신북읍	산천리	96	신고	2200208776	농업용	20	50	30	50	0.5	2002-11-16	86.0	Jgr	CH-8
CH-06403	신북읍	용산리	100-2	신고	2200205022	농업용	30	50	30	30	0.5	2002-11-13	100.0	Jgr	CH-2
CH-06404	신북읍	용산리	103	신고	2199700019	농업용	100	200	36	20	1.0	1997-01-24	100.0	Jgr	CH-2
CH-06405	신북읍	용산리	111	신고	2200206939	농업용	25	50	25	40	0.5	2002-11-16	100.0	Jgr	CH-2
CH-06406	신북읍	용산리	12-1	신고	2200205016	생활용	30	40	20	15	1.0	2002-11-13	96.0	Jgr	CH-2
CH-06407	신북읍	용산리	12-3	신고	2200205019	농업용	30	40	30	30	1.0	2002-11-13	93.0	Jgr	CH-2
CH-06408	신북읍	용산리	123-2	신고	2200205184	생활용	4	50	20	15	0.5	2002-11-13	92.0	Jgr	CH-2
CH-06409	신북읍	용산리	12-4	신고	2200205018	농업용	30	40	30	30	1.0	2002-11-13	95.0	Jgr	CH-2
CH-06410	신북읍	용산리	126	신고	2200201253	생활용	10	25	15	15	2.0	2002-10-11	91.2	Jgr	CH-2
CH-06411	신북읍	용산리	128	신고	2200205183	농업용	20	50	30	30	0.5	2002-11-13	92.0	Jgr	CH-2
CH-06412	신북읍	용산리	13	신고	2200201238	농업용	25	50	20	15	0.5	2002-10-11	93.0	Jgr	CH-2
CH-06413	신북읍	용산리	135	신고	2200100174	생활용	100	250	240	50	5.0	2001-07-26	89.0	Jgr	CH-2
CH-06414	신북읍	용산리	14	신고	2200200333	생활용	17	50	20	15	0.5	2002-08-26	94.0	Jgr	CH-2
CH-06415	신북읍	용산리	14	신고	2200400245	생활용	24	50	40	15	0.5	2004-09-09	96.0	Jgr	CH-2
CH-06416	신북읍	용산리	149	신고	2200201251	생활용	25	50	20	15	0.5	2002-10-11	92.0	Jgr	CH-2
CH-06417	신북읍	용산리	163-5	신고	2200205036	생활용	60	50	20	15	1.0	2002-11-13	85.0	Jgr	CH-2
CH-06418	신북읍	용산리	165	신고	2200200520	생활용	20	50	10	15	0.5	2002-09-13	100.0	Jgr	CH-2
CH-06419	신북읍	용산리	17	신고	2200202676	생활용	22	50	30	30	1.0	2002-11-01	100.0	Jgr	CH-2
CH-06420	신북읍	용산리	171	신고	2200200850	생활용	25	40	20	15	0.5	2002-10-01	92.0	Jgr	CH-2

관정번호	읍면동	리	번지	허가형태	허가신고번호	용도	심도 (m)	구경 (mm)	양수능력	토출관직경 (mm)	펌프마력 (HP)	개발일자	표고	지질기호	소유역
CH-06421	신북읍	용산리	171-2	신고	2200200522	농업용	20	40	20	40	0.5	2002-09-13	91.0	Jgr	CH-2
CH-06422	신북읍	용산리	19	신고	2200202679	농업용	33	50	30	30	1.0	2002-11-01	95.0	Jgr	CH-2
CH-06423	신북읍	용산리	19	신고	2200202741	농업용	30	50	30	40	1.0	2002-11-01	95.0	Jgr	CH-2
CH-06424	신북읍	용산리	190	신고	2200202433	생활용	15	50	20	15	0.5	2002-10-30	93.0	Jgr	CH-2
CH-06425	신북읍	용산리	2	신고	2200205038	생활용	30	40	20	15	1.0	2002-11-13	120.0	Jgr	CH-2
CH-06426	신북읍	용산리	227-3	신고	2200205031	생활용	40	50	20	15	0.5	2002-11-13	85.0	Jgr	CH-2
CH-06427	신북읍	용산리	257-9	신고	2200300315	생활용	20	50	30	20	0.5	2003-07-01	75.0	Qa	CH-2
CH-06428	신북읍	용산리	29	신고	2200205041	농업용	30	50	30	30	1.0	2002-11-13	100.0	Jgr	CH-2
CH-06429	신북읍	용산리	36-1	신고	2200205039	농업용	30	40	30	30	1.0	2002-11-13	100.0	Jgr	CH-2
CH-06430	신북읍	용산리	385-4	신고	2200200621	생활용	16	50	30	15	0.5	2002-09-19	86.6	Jgr	CH-2
CH-06431	신북읍	용산리	398-2	신고	2200206941	생활용	70	50	20	15	0.5	2002-11-16	86.0	Jgr	CH-2
CH-06432	신북읍	용산리	406	신고	2200202678	생활용	70	50	30	40	0.5	2002-11-01	98.0	Jgr	CH-2
CH-06433	신북읍	용산리	408	신고	2200201762	농업용	25	40	20	40	0.5	2002-10-22	85.7	Jgr	CH-2
CH-06434	신북읍	용산리	408	신고	2200201763	생활용	35	45	20	15	0.5	2002-10-22	85.7	Jgr	CH-2
CH-06435	신북읍	용산리	414	신고	2200207971	생활용	15	40	20	15	0.5	2002-11-16	100.0	Jgr	CH-2
CH-06436	신북읍	용산리	424	신고	2200202429	생활용	10	50	15	15	0.5	2002-10-30	106.5	Jgr	CH-2
CH-06437	신북읍	용산리	427	신고	2200201328	생활용	15	22	30	15	0.5	2002-10-14	100.0	Jgr	CH-2
CH-06438	신북읍	용산리	429	신고	2200201327	생활용	10	50	30	15	1.0	2002-10-14	100.0	Jgr	CH-2
CH-06439	신북읍	용산리	431	신고	2200201329	생활용	5	22	30	15	0.5	2002-10-14	106.5	Jgr	CH-2
CH-06440	신북읍	용산리	434	신고	2200202426	생활용	5	55	10	22	0.5	2002-10-30	106.5	Jgr	CH-2
CH-06441	신북읍	용산리	435	신고	2200200852	생활용	30	50	20	15	0.5	2002-10-01	106.5	Jgr	CH-2
CH-06442	신북읍	용산리	438	신고	2200205029	농업용	10	50	30	40	1.0	2002-11-13	116.5	Jgr	CH-2
CH-06443	신북읍	용산리	441	신고	2200201326	생활용	20	50	30	15	0.5	2002-10-14	106.5	Jgr	CH-2
CH-06444	신북읍	용산리	461	신고	2200200109	농업용	22	50	25	20	0.5	2002-05-17	93.0	Jgr	CH-2
CH-06445	신북읍	용산리	461	신고	2200200417	농업용	20	40	30	40	0.5	2002-08-28	93.0	Jgr	CH-2
CH-06446	신북읍	용산리	465	신고	2200202384	생활용	30	50	20	20	0.5	2002-10-29	107.0	Jgr	CH-2
CH-06447	신북읍	용산리	468	신고	2200200369	농업용	10	50	10	15	0.5	2002-08-28	95.0	Jgr	CH-2
CH-06448	신북읍	용산리	472	신고	2200200524	생활용	27	50	10	15	0.5	2002-09-13	93.0	Jgr	CH-2
CH-06449	신북읍	용산리	473	신고	2200202430	생활용	10	50	20	15	0.5	2002-10-30	93.0	Jgr	CH-2
CH-06450	신북읍	용산리	474-1	신고	2200200370	농업용	20	45	10	45	0.5	2002-08-28	93.0	Jgr	CH-2

관정번호	읍면동	리	번지	허가형태	허가신고번호	용도	심도 (m)	구경 (mm)	양수능력	토출관직경 (mm)	펌프마력 (HP)	개발일자	표고	지질기호	소유역
CH-06451	신북읍	용산리	474-1	신고	2200200371	농업용	27	45	10	45	0.5	2002-08-28	93.0	Jgr	CH-2
CH-06452	신북읍	용산리	479	신고	2200202431	농업용	20	50	30	50	0.5	2002-10-30	93.9	Jgr	CH-2
CH-06453	신북읍	용산리	480	신고	2200201257	생활용	30	32	20	15	0.5	2002-10-11	95.1	Jgr	CH-2
CH-06454	신북읍	용산리	481-2	신고	2200200862	생활용	20	32	20	15	0.5	2002-10-01	93.4	Jgr	CH-2
CH-06455	신북읍	용산리	481-3	신고	2200201256	농업용	25	50	25	50	1.0	2002-10-11	95.1	Jgr	CH-2
CH-06456	신북읍	용산리	481-3	신고	2200201254	농업용	25	50	25	50	1.0	2002-10-11	95.1	Jgr	CH-2
CH-06457	신북읍	용산리	481-3	신고	2200201255	농업용	25	50	30	50	1.0	2002-10-11	95.1	Jgr	CH-2
CH-06458	신북읍	용산리	531	신고	2200205027	생활용	5	50	20	15	0.3	2002-11-13	117.9	Jgr	CH-2
CH-06459	신북읍	용산리	600	신고	2200202427	생활용	10	50	20	15	0.5	2002-10-30	116.5	Jgr	CH-2
CH-06460	신북읍	용산리	607	신고	2200204558	생활용	25	50	25	20	1.0	2002-11-13	121.5	Jgr	CH-2
CH-06461	신북읍	용산리	611	신고	2200201764	생활용	18	50	30	20	0.5	2002-10-22	111.5	Jgr	CH-2
CH-06462	신북읍	용산리	612	신고	2200201765	농업용	20	40	25	20	0.5	2002-10-22	111.5	Jgr	CH-2
CH-06463	신북읍	용산리	64-3	신고	2200200865	농업용	20	40	30	40	1.0	2002-10-01	92.0	Jgr	CH-2
CH-06464	신북읍	용산리	64-4	신고	2200200863	농업용	18	40	30	40	1.0	2002-10-01	92.0	Jgr	CH-2
CH-06465	신북읍	용산리	64-4	신고	2200200864	농업용	18	40	30	40	1.0	2002-10-01	92.0	Jgr	CH-2
CH-06466	신북읍	용산리	652-8	신고	2200201717	생활용	105	250	50	25	1.0	2002-10-22	81.0	Qa	CH-2
CH-06467	신북읍	용산리	676-6	신고	2200205023	생활용	7	32	30	30	0.5	2002-11-13	86.9	PCEks	CH-2
CH-06468	신북읍	용산리	680	신고	2200201751	생활용	10	50	20	15	0.5	2002-10-22	86.9	PCEks	CH-2
CH-06469	신북읍	용산리	680-12	신고	2200200618	생활용	8	50	20	15	0.1	2002-09-19	86.9	PCEks	CH-2
CH-06470	신북읍	용산리	680-14	신고	2200202681	생활용	10	50	20	15	0.5	2002-11-01	86.9	PCEks	CH-2
CH-06471	신북읍	용산리	684-2	신고	2200201747	생활용	8	40	15	15	0.5	2002-10-22	86.9	PCEks	CH-2
CH-06472	신북읍	용산리	690-1	신고	2200202432	생활용	28	40	20	15	0.5	2002-10-30	81.1	Qa	CH-2
CH-06473	신북읍	용산리	704	신고	2199700164	공업용	130	200	50	32	2.0	1997-11-29	88.0	Qa	CH-2
CH-06474	신북읍	용산리	712-4	신고	2200202523	생활용	60	50	20	15	0.5	2002-10-30	88.0	Qa	CH-2
CH-06475	신북읍	용산리	714-5	신고	2200208164	생활용	3	30	30	20	0.5	2002-11-16	96.0	PCEks	CH-2
CH-06476	신북읍	용산리	715-11	신고	2200100273	생활용	30	50	70	20	1.0	2001-10-25	91.8	PCEks	CH-2
CH-06477	신북읍	용산리	715-4	신고	2199600052	생활용	120	200	187	40	3.0	1996-05-10	96.0	PCEks	CH-2
CH-06478	신북읍	용산리	715-6	신고	2200208163	생활용	7	30	20	30	0.3	2002-11-16	91.8	PCEks	CH-2
CH-06479	신북읍	용산리	718-10	신고	2200100265	생활용	5	50	40	32	0.3	2001-10-25	83.0	Qa	CH-2
CH-06480	신북읍	용산리	718-7	신고	2200205232	생활용	8	40	30	25	0.3	2002-11-13	84.0	Qa	CH-2

관정번호	읍면동	리	번지	허가형태	허가신고번호	용도	심도 (m)	구경 (mm)	양수능력	토출관직경 (mm)	펌프마력 (HP)	개발일자	표고	지질기호	소유역
CH-06481	신북읍	용산리	724-16	신고	2200201749	농업용	10	40	20	15	0.5	2002-10-22	81.0	PCEks	CH-2
CH-06482	신북읍	용산리	724-20	신고	2200201748	생활용	9	40	20	15	0.5	2002-10-22	81.0	PCEks	CH-2
CH-06483	신북읍	용산리	725-6	신고	2200208162	생활용	5	30	30	30	1.0	2002-11-16	86.9	PCEks	CH-2
CH-06484	신북읍	용산리	726	신고	2200208756	생활용	7	50	30	25	0.5	2002-11-16	81.1	Qa	CH-2
CH-06485	신북읍	용산리	726-6	신고	2200100154	생활용	150	200	98	40	3.0	2001-06-21	81.0	Qa	CH-2
CH-06486	신북읍	용산리	745	신고	2200201250	생활용	22	40	20	15	0.5	2002-10-11	89.1	PCEks	CH-2
CH-06487	신북읍	용산리	746	신고	2200201750	생활용	20	40	15	15	0.1	2002-10-22	98.1	PCEks	CH-2
CH-06488	신북읍	용산리	76-1	신고	2200200523	생활용	7	45	10	45	0.5	2002-09-13	92.0	Jgr	CH-2
CH-06489	신북읍	용산리	799	신고	2200200616	농업용	100	200	30	50	1.0	2002-09-19	129.0	PCEkgr tgn	CH-2
CH-06490	신북읍	용산리	823	신고	2200100332	생활용	100	200	50	40	2.0	2001-11-30	88.0	Qa	CH-2
CH-06491	신북읍	용산리	829-10	신고	2199600028	생활용	50	150	36	20	0.5	1996-04-01	121.8	PCEks	CH-1
CH-06492	신북읍	용산리	829-17	신고	2200200619	생활용	10	50	20	15	0.5	2002-09-19	135.0	PCEks	CH-1
CH-06493	신북읍	용산리	830	신고	2199900064	생활용	25	50	20	25	0.5	1999-10-11	116.8	PCEks	CH-1
CH-06494	신북읍	용산리	840	신고	2200201746	생활용	40	50	20	15	0.5	2002-10-22	111.8	PCEks	CH-1
CH-06495	신북읍	용산리	853	신고	2200100331	생활용	100	200	50	40	2.0	2001-11-30	94.0	Qa	CH-2
CH-06496	신북읍	용산리	86	신고	2200206940	생활용	35	45	20	15	0.5	2002-11-16	99.0	Jgr	CH-2
CH-06497	신북읍	용산리	95	신고	2200204533	생활용	30	40	20	15	0.5	2002-11-13	92.0	Jgr	CH-2
CH-06498	신북읍	용산리	95	신고	2200205033	생활용	21	45	30	15	0.5	2002-11-13	92.0	Jgr	CH-2
CH-06499	신북읍	용산리	99	신고	2200205234	농업용	40	50	30	40	0.5	2002-11-13	98.0	Jgr	CH-2
CH-06500	신북읍	용산리	99-1	신고	2200205233	생활용	40	50	30	45	0.5	2002-11-13	98.0	Jgr	CH-2
CH-06501	신북읍	유포리	1015-1	신고		농업용	999	999		999			83.8	Jgr	CH-8
CH-06502	신북읍	유포리	1016	신고	2200400117	생활용	70	150	65	25	1.0	2004-04-19	83.8	Jgr	CH-8
CH-06503	신북읍	유포리	1017	신고	2200207880	농업용	30	50	30	50	1.0	2002-11-16	83.0	Jgr	CH-8
CH-06504	신북읍	유포리	1017-1	신고		농업용	999	999		999			84.6	Jgr	CH-8
CH-06505	신북읍	유포리	1021	신고		농업용	999	999		999			84.6	Jgr	CH-8
CH-06506	신북읍	유포리	104	신고	2200205465	농업용	15	50	30	40	0.5	2002-11-13	118.0	Jgr	CH-8
CH-06507	신북읍	유포리	104	신고	2200205466	농업용	30	50	25	45	0.5	2002-11-13	119.0	Jgr	CH-8
CH-06508	신북읍	유포리	1060	신고	2200208781	농업용	20	50	30	50	0.5	2002-11-16	98.0	Jgr	CH-8
CH-06509	신북읍	유포리	106-3	신고	2200205464	생활용	30	50	20	15	0.5	2002-11-13	115.0	Jgr	CH-8
CH-06510	신북읍	유포리	109-1	신고	2200200224	농업용	10	50	30	50	0.5	2002-08-22	123.0	Jgr	CH-8

관정번호	읍면동	리	번지	허가형태	허가신고번호	용도	심도 (m)	구경 (mm)	양수능력	토출관직경 (mm)	펌프마력 (HP)	개발일자	표고	지질기호	소유역
CH-06511	신북읍	유포리	109-4	신고	2200200229	생활용	10	50	20	15	0.5	2002-08-22	123.0	Jgr	CH-8
CH-06512	신북읍	유포리	113-1	신고	2200206951	생활용	10	50	30	25	0.5	2002-11-16	123.0	Jgr	CH-8
CH-06513	신북읍	유포리	114-3	신고	2200206417	생활용	30	50	20	15	0.5	2002-11-15	127.0	Jgr	CH-8
CH-06514	신북읍	유포리	115-4	신고	2200200385	생활용	30	50	20	15	0.5	2002-08-28	123.0	Jgr	CH-8
CH-06515	신북읍	유포리	116-2	신고	2200200248	생활용	30	50	20	15	0.5	2002-08-22	124.0	Jgr	CH-8
CH-06516	신북읍	유포리	117-3	신고	2200201248	생활용	15	50	20	15	0.5	2002-10-11	123.0	Jgr	CH-8
CH-06517	신북읍	유포리	118-3	신고	2200200413	생활용	80	50	10	10	0.5	2002-08-28	119.0	Jgr	CH-8
CH-06518	신북읍	유포리	118-3	신고	2200200414	농업용	80	50	30	50	1.0	2002-08-28	119.0	Jgr	CH-8
CH-06519	신북읍	유포리	1225-1	신고	2200205011	농업용	90	150	30	30	2.0	2002-11-13	131.1	Jgr	CH-8
CH-06520	신북읍	유포리	1230	신고	2200200364	농업용	72	250	30	50	7.5	2002-08-27	136.0	Jgr	CH-8
CH-06521	신북읍	유포리	123-2	신고	2200200360	생활용	10	20	20	15	0.5	2002-08-26	118.0	Jgr	CH-8
CH-06522	신북읍	유포리	123-4	신고	2200205152	생활용	45	30	40	30	0.5	2002-11-13	118.0	Jgr	CH-8
CH-06523	신북읍	유포리	1241	신고	2200200060	농업용	78	250	150	50	10.0	2002-04-11	143.0	Jgr	CH-8
CH-06524	신북읍	유포리	125	신고	2200208156	생활용	20	50	20	15	0.5	2002-11-16	118.0	Jgr	CH-8
CH-06525	신북읍	유포리	125-6	신고	2200205220	생활용	20	25	30	15	1.0	2002-11-13	118.0	Jgr	CH-8
CH-06526	신북읍	유포리	125-6	신고	2200208154	농업용	20	40	30	40	0.5	2002-11-16	118.0	Jgr	CH-8
CH-06527	신북읍	유포리	1275	신고	2200200247	생활용	100	50	15	50	1.0	2002-08-22	120.4	Jgr	CH-8
CH-06528	신북읍	유포리	1276	신고	2200206946	농업용	30	50	30	25	0.5	2002-11-16	120.0	Jgr	CH-8
CH-06529	신북읍	유포리	1325-2	신고	2200205168	생활용	60	40	30	30	0.5	2002-11-13	116.7	Jgr	CH-8
CH-06530	신북읍	유포리	142	신고	2200205012	생활용	90	50	20	15	0.3	2002-11-13	122.0	Jgr	CH-8
CH-06531	신북읍	유포리	142-11	신고	2200205010	생활용	30	50	30	15	0.5	2002-11-13	127.0	Jgr	CH-8
CH-06532	신북읍	유포리	146-3	신고	2200205002	생활용	5	38	20	15	0.5	2002-11-13	124.0	Jgr	CH-8
CH-06533	신북읍	유포리	146-4	신고	2200204990	생활용	30	50	20	15	0.5	2002-11-13	124.0	Jgr	CH-8
CH-06534	신북읍	유포리	146-5	신고	2200205162	생활용	60	40	30	30	0.5	2002-11-13	125.0	Jgr	CH-8
CH-06535	신북읍	유포리	146-6	신고	2200200496	생활용	40	40	20	15	0.3	2002-09-13	124.0	Jgr	CH-8
CH-06536	신북읍	유포리	146-7	신고	2200205348	생활용	30	50	30	15	1.0	2002-11-13	124.0	Jgr	CH-8
CH-06537	신북읍	유포리	146-9	신고	2200200398	생활용	10	50	20	15	0.2	2002-08-28	124.0	Jgr	CH-8
CH-06538	신북읍	유포리	156	신고	2200206955	생활용	30	50	30	15	0.5	2002-11-16	132.0	Jgr	CH-8
CH-06539	신북읍	유포리	159-1	신고	2200206949	농업용	10	50	30	50	0.5	2002-11-16	127.0	Jgr	CH-8
CH-06540	신북읍	유포리	162	신고	2200205007	생활용	30	50	20	15	0.5	2002-11-13	124.0	Jgr	CH-8

관정번호	읍면동	리	번지	허가형태	허가신고번호	용도	심도 (m)	구경 (mm)	양수능력	토출관직경 (mm)	펌프마력 (HP)	개발일자	표고	지질기호	소유역
CH-06541	신북읍	유포리	162	신고	2200205008	농업용	30	50	30	30	0.5	2002-11-13	125.0	Jgr	CH-8
CH-06542	신북읍	유포리	165-10	신고	2200200271	생활용	30	50	20	15	0.5	2002-08-23	131.0	Jgr	CH-8
CH-06543	신북읍	유포리	165-12	신고	2200205176	농업용	25	50	25	45	0.5	2002-11-13	127.0	Jgr	CH-8
CH-06544	신북읍	유포리	165-12	신고	2200200272	농업용	20	50	20	50	0.5	2002-08-23	127.0	Jgr	CH-8
CH-06545	신북읍	유포리	165-4	신고	2200200399	농업용	80	50	30	50	1.0	2002-08-28	124.1	Jgr	CH-8
CH-06546	신북읍	유포리	165-5	신고	2200205175	생활용	25	40	20	40	0.5	2002-11-13	125.0	Jgr	CH-8
CH-06547	신북읍	유포리	173-1	신고	2200202517	생활용	8	50	20	15	0.5	2002-10-30	134.0	Jgr	CH-8
CH-06548	신북읍	유포리	173-2	신고	2200200221	생활용	25	50	20	15	0.5	2002-08-22	134.0	Jgr	CH-8
CH-06549	신북읍	유포리	177-6	신고	2200205349	농업용	50	50	30	25	0.5	2002-11-13	140.5	Jgr	CH-8
CH-06550	신북읍	유포리	178	신고	2200200392	생활용	8	50	30	15	0.5	2002-08-28	139.0	Jgr	CH-8
CH-06551	신북읍	유포리	178-1	신고	2200205330	생활용	30	50	20	15	0.5	2002-11-13	139.0	Jgr	CH-8
CH-06552	신북읍	유포리	178-2	신고	2200200897	생활용	33	40	20	15	0.5	2002-10-01	139.0	Jgr	CH-8
CH-06553	신북읍	유포리	178-3	신고	2200208739	생활용	30	50	30	15	0.5	2002-11-16	139.0	Jgr	CH-8
CH-06554	신북읍	유포리	178-4	신고	2200208040	생활용	30	40	20	15	1.0	2002-11-16	139.0	Jgr	CH-8
CH-06555	신북읍	유포리	178-5	신고	2200200361	생활용	30	40	20	15	0.5	2002-08-26	139.0	Jgr	CH-8
CH-06556	신북읍	유포리	178-8	신고	2200200389	생활용	8	50	20	15	0.5	2002-08-28	139.0	Jgr	CH-8
CH-06557	신북읍	유포리	184	신고	2200205167	농업용	60	150	20	30	1.0	2002-11-13	158.5	Jgr	CH-8
CH-06558	신북읍	유포리	188	신고	2200205185	생활용	25	40	30	15	0.5	2002-11-13	139.0	Jgr	CH-8
CH-06559	신북읍	유포리	190-1	신고	2200202439	생활용	30	50	20	15	0.5	2002-10-30	139.0	Jgr	CH-8
CH-06560	신북읍	유포리	190-3	신고	2200100075	생활용	80	150	20	20	1.0	2001-01-08	134.1	Jgr	CH-8
CH-06561	신북읍	유포리	190-4	신고	2200205207	생활용	13	30	20	15	0.5	2002-11-13	139.0	Jgr	CH-8
CH-06562	신북읍	유포리	193	신고	2200202519	생활용	24	50	30	50	1.0	2002-10-30	136.0	Jgr	CH-8
CH-06563	신북읍	유포리	194	신고	2200200388	생활용	6	38	20	15	0.5	2002-08-28	132.0	Jgr	CH-8
CH-06564	신북읍	유포리	207	신고	2200200453	농업용	55	50	20	50	0.5	2002-09-02	140.0	Jgr	CH-8
CH-06565	신북읍	유포리	208	신고	2200208155	농업용	50	40	30	40	0.5	2002-11-16	148.0	Jgr	CH-8
CH-06566	신북읍	유포리	226	신고	2200200450	생활용	65	50	20	50	0.5	2002-09-02	157.0	Jgr	CH-8
CH-06567	신북읍	유포리	228-1	신고	2200205013	농업용	120	50	20	15	2.0	2002-11-13	153.0	Jgr	CH-8
CH-06568	신북읍	유포리	235	신고	2200205202	생활용	7	50	30	50	0.5	2002-11-13	138.0	Jgr	CH-8
CH-06569	신북읍	유포리	271-1	신고	2200300126	농업용	70	150	50	25	1.0	2003-02-18	120.0	Jgr	CH-8
CH-06570	신북읍	유포리	272	신고	2200208087	농업용	30	50	30	50	1.0	2002-11-16	134.0	Jgr	CH-8

관정번호	읍면동	리	번지	허가형태	허가신고번호	용도	심도 (m)	구경 (mm)	양수능력	토출관직경 (mm)	펌프마력 (HP)	개발일자	표고	지질기호	소유역
CH-06571	신북읍	유포리	272-2	신고	2200208088	생활용	30	50	20	25	1.0	2002-11-16	115.0	Jgr	CH-8
CH-06572	신북읍	유포리	488-3	신고	2200207974	생활용	30	50	20	50	1.0	2002-11-16	95.0	Jgr	CH-8
CH-06573	신북읍	유포리	488-4	신고	2200208018	생활용	30	50	20	25	0.5	2002-11-16	105.0	Jgr	CH-8
CH-06574	신북읍	유포리	490	신고	2200208024	생활용	30	50	20	25	0.5	2002-11-16	95.0	Jgr	CH-8
CH-06575	신북읍	유포리	507-4	신고	2200200301	생활용	6	50	15	15	0.5	2002-08-23	100.0	Jgr	CH-8
CH-06576	신북읍	유포리	510-3	신고	2200201246	생활용	10	32	20	15	0.5	2002-10-11	100.0	Jgr	CH-8
CH-06577	신북읍	유포리	518	신고	2200208028	생활용	30	50	20	25	0.5	2002-11-16	100.0	Jgr	CH-8
CH-06578	신북읍	유포리	520-1	신고	2200207978	생활용	30	50	20	25	0.5	2002-11-16	101.0	Jgr	CH-8
CH-06579	신북읍	유포리	520-16	신고	2200207975	생활용	30	40	20	25	0.5	2002-11-16	100.0	Jgr	CH-8
CH-06580	신북읍	유포리	520-2	신고	2200207982	생활용	30	40	30	40	0.5	2002-11-16	100.0	Jgr	CH-8
CH-06581	신북읍	유포리	523-2	신고	2200204561	농업용	30	40	20	15	1.0	2002-11-13	105.0	Jgr	CH-8
CH-06582	신북읍	유포리	526-4	신고	2200208062	농업용	30	50	30	50	0.5	2002-11-16	103.0	Jgr	CH-8
CH-06583	신북읍	유포리	526-4	신고	2200208063	생활용	30	50	20	25	0.5	2002-11-16	103.0	Jgr	CH-8
CH-06584	신북읍	유포리	527	신고	2200207981	농업용	30	40	30	40	0.5	2002-11-16	100.0	Jgr	CH-8
CH-06585	신북읍	유포리	528-3	신고	2200208003	생활용	40	50	20	50	0.3	2002-11-16	103.0	Jgr	CH-8
CH-06586	신북읍	유포리	528-5	신고	2200208004	농업용	50	50	30	50	0.5	2002-11-16	103.0	Jgr	CH-8
CH-06587	신북읍	유포리	528-5	신고	2200208005	농업용	50	50	30	50	1.0	2002-11-16	103.0	Jgr	CH-8
CH-06588	신북읍	유포리	530	신고	2200207977	생활용	30	50	20	25	0.5	2002-11-16	100.0	Jgr	CH-8
CH-06589	신북읍	유포리	532	신고	2200207980	생활용	30	50	20	40	0.5	2002-11-16	100.0	Jgr	CH-8
CH-06590	신북읍	유포리	538-1	신고	2200207992	생활용	85	75	30	75	3.0	2002-11-16	103.1	Jgr	CH-8
CH-06591	신북읍	유포리	539	신고	2199500020	농업용	110	250	288	50	5.0	1995-03-13	103.6	Jgr	CH-8
CH-06592	신북읍	유포리	549-1	신고	2200208001	농업용	30	50	20	20	0.5	2002-11-16	103.0	Jgr	CH-8
CH-06593	신북읍	유포리	550-1	신고	2200204560	농업용	30	50	30	30	1.0	2002-11-13	101.0	Jgr	CH-8
CH-06594	신북읍	유포리	552-2	신고	2200204562	생활용	30	40	20	30		2002-11-13	103.0	Jgr	CH-8
CH-06595	신북읍	유포리	553-3	신고	2200208030	생활용	15	40	20	25	0.5	2002-11-16	106.0	Jgr	CH-8
CH-06596	신북읍	유포리	553-5	신고	2200208064	생활용	30	50	20	25	0.5	2002-11-16	107.0	Jgr	CH-8
CH-06597	신북읍	유포리	553-7	신고	2200208034	농업용	50	50	30	50	1.0	2002-11-16	101.2	Jgr	CH-8
CH-06598	신북읍	유포리	583-2	신고	2200208033	생활용	30	50	30	25	0.5	2002-11-16	107.0	Jgr	CH-8
CH-06599	신북읍	유포리	597-2	신고	2200207991	농업용	50	50	30	50	1.0	2002-11-16	106.7	Jgr	CH-8
CH-06600	신북읍	유포리	601-2	신고	2200208060	생활용	50	50	20	25	0.5	2002-11-16	106.5	Jgr	CH-8

관정번호	읍면동	리	번지	허가형태	허가신고번호	용도	심도 (m)	구경 (mm)	양수능력	토출관직경 (mm)	펌프마력 (HP)	개발일자	표고	지질기호	소유역
CH-06601	신북읍	유포리	606-14	신고	2200208081	생활용	30	30	20	25	0.5	2002-11-16	113.0	Jgr	CH-8
CH-06602	신북읍	유포리	606-3	신고	2200208076	생활용	30	30	20	25	0.5	2002-11-16	111.0	Jgr	CH-8
CH-06603	신북읍	유포리	606-5	신고	2200204564	생활용	30	25	20	25	1.5	2002-11-13	107.0	Jgr	CH-8
CH-06604	신북읍	유포리	609-1	신고	2200208089	농업용	35	40	30	40	0.5	2002-11-16	107.0	Jgr	CH-8
CH-06605	신북읍	유포리	609-10	신고	2200208078	생활용	35	40	20	25	0.5	2002-11-16	106.0	Jgr	CH-8
CH-06606	신북읍	유포리	609-2	신고	2200208090	생활용	30	40	30	25	0.5	2002-11-16	107.0	Jgr	CH-8
CH-06607	신북읍	유포리	609-2	신고	2200208091	농업용	30	40	20	40	0.5	2002-11-16	106.0	Jgr	CH-8
CH-06608	신북읍	유포리	609-5	신고	2200208093	생활용	25	20	20	15	1.0	2002-11-16	105.0	Jgr	CH-8
CH-06609	신북읍	유포리	609-8	신고	2200208019	농업용	30	50	30	40	1.0	2002-11-16	106.0	Jgr	CH-8
CH-06610	신북읍	유포리	611-4	신고	2200208072	농업용	30	40	30	40	1.0	2002-11-16	103.0	Jgr	CH-8
CH-06611	신북읍	유포리	611-5	신고	2200208074	생활용	30	50	20	25	0.5	2002-11-16	104.0	Jgr	CH-8
CH-06612	신북읍	유포리	611-5	신고	2200208095	생활용	20	48	20	40	0.5	2002-11-16	104.0	Jgr	CH-8
CH-06613	신북읍	유포리	614-1	신고	2200208008	생활용	50	50	30	40	1.0	2002-11-16	101.1	Jgr	CH-8
CH-06614	신북읍	유포리	615-10	신고	2200208015	생활용	30	50	20	25	0.5	2002-11-16	103.0	Jgr	CH-8
CH-06615	신북읍	유포리	615-11	신고	2200204563	생활용	30	25	20	25	0.5	2002-11-13	103.0	Jgr	CH-8
CH-06616	신북읍	유포리	615-8	신고	2200208058	생활용	30	50	20	25	0.5	2002-11-16	109.0	Jgr	CH-8
CH-06617	신북읍	유포리	617-7	신고	2200207990	생활용	30	50	20	25	1.0	2002-11-16	103.0	Jgr	CH-8
CH-06618	신북읍	유포리	617-8	신고	2200207989	생활용	30	50	20	25	1.0	2002-11-16	103.0	Jgr	CH-8
CH-06619	신북읍	유포리	623-3	신고	2200207999	생활용	30	50	20	25	1.0	2002-11-16	99.0	Jgr	CH-8
CH-06620	신북읍	유포리	625	신고	2200208022	생활용	20	50	20	25	0.5	2002-11-16	99.0	Jgr	CH-8
CH-06621	신북읍	유포리	737-3	신고	2200205001	생활용	10	45	30	30	1.0	2002-11-13	84.0	Jgr	CH-8
CH-06622	신북읍	유포리	740	신고	2200200281	생활용	12	50	25	50	1.5	2002-08-23	84.0	Jgr	CH-8
CH-06623	신북읍	유포리	741-2	신고	2200204999	농업용	10	40	30	30	1.0	2002-11-13	84.0	Jgr	CH-8
CH-06624	신북읍	유포리	742-1	신고	2200208759	생활용	7	50	20	20	0.5	2002-11-16	84.0	Jgr	CH-8
CH-06625	신북읍	유포리	742-4	신고	2200207882	생활용	35	50	30	25	1.0	2002-11-16	84.0	Jgr	CH-8
CH-06626	신북읍	유포리	742-5	신고	2200205009	생활용	20	50	20	15	0.5	2002-11-13	84.0	Jgr	CH-8
CH-06627	신북읍	유포리	743	신고	2200200601	생활용	30	40	15	15	0.5	2002-09-19	84.0	Jgr	CH-8
CH-06628	신북읍	유포리	745	신고	2200200287	생활용	13	40	20	11	0.5	2002-08-23	84.0	Jgr	CH-8
CH-06629	신북읍	유포리	748-1	신고	2200202437	생활용	30	50	20	15	0.5	2002-10-30	84.0	Jgr	CH-8
CH-06630	신북읍	유포리	76	신고	2200200603	생활용	15	50	15	15	0.5	2002-09-19	119.0	Jgr	CH-8

관정번호	읍면동	리	번지	허가형태	허가신고번호	용도	심도 (m)	구경 (mm)	양수능력	토출관직경 (mm)	펌프마력 (HP)	개발일자	표고	지질기호	소유역
CH-06631	신북읍	유포리	761	신고	2200202436	생활용	30	40	20	15	0.5	2002-10-30	84.0	Jgr	CH-8
CH-06632	신북읍	유포리	76-1	신고	2200202522	생활용	35	40	20	15	0.5	2002-10-30	119.0	Jgr	CH-8
CH-06633	신북읍	유포리	763	신고	2200205004	생활용	25	50	20	15	0.5	2002-11-13	84.0	Jgr	CH-8
CH-06634	신북읍	유포리	767-3	신고	2200206945	생활용	40	50	15	15	0.2	2002-11-16	84.0	Jgr	CH-8
CH-06635	신북읍	유포리	769-4	신고	2200207881	생활용	30	50	30	25	1.0	2002-11-16	84.0	Jgr	CH-8
CH-06636	신북읍	유포리	779	신고	2200202441	생활용	35	45	20	15	0.5	2002-10-30	84.0	Jgr	CH-8
CH-06637	신북읍	유포리	827-2	신고	2200205346	생활용	6	50	20	15	0.2	2002-11-13	84.0	Jgr	CH-8
CH-06638	신북읍	유포리	827-4	신고	2200202435	생활용	30	50	20	15	0.5	2002-10-30	84.0	Jgr	CH-8
CH-06639	신북읍	유포리	83	신고	2200206889	농업용	80	50	30	50	1.0	2002-11-16	125.0	Jgr	CH-8
CH-06640	신북읍	유포리	833-4	신고	2200202440	생활용	35	45	20	15	0.5	2002-10-30	85.0	Jgr	CH-8
CH-06641	신북읍	유포리	834-1	신고	2200205003	생활용	20	40	20	15	1.0	2002-11-13	82.0	Jgr	CH-8
CH-06642	신북읍	유포리	852-1	신고	2200200235	생활용	50	75	20	15	1.0	2002-08-22	88.0	Jgr	CH-8
CH-06643	신북읍	유포리	865	기타		농업용							83.2	Jgr	CH-8
CH-06644	신북읍	유포리	866	기타		농업용	999	999		999			83.2	Jgr	CH-8
CH-06645	신북읍	유포리	867	신고		농업용	999	999		999			84.5	Jgr	CH-8
CH-06646	신북읍	유포리	870	신고		농업용	999	999		999			84.5	Jgr	CH-8
CH-06647	신북읍	유포리	870	신고	2200205375	생활용	10	50	30	50	0.5	2002-11-13	84.0	Jgr	CH-8
CH-06648	신북읍	유포리	871	신고		농업용	999	999		999			84.5	Jgr	CH-8
CH-06649	신북읍	유포리	877	신고		농업용	999	999		999			84.5	Jgr	CH-8
CH-06650	신북읍	유포리	892	기타		농업용	999	999		999			85.1	Jgr	CH-8
CH-06651	신북읍	유포리	898	신고	2200200234	농업용	50	75	20	75	3.0	2002-08-22	82.9	Jgr	CH-8
CH-06652	신북읍	유포리	916	신고		농업용	999	999		999			82.9	Jgr	CH-8
CH-06653	신북읍	유포리	924-2	신고		농업용	999	999		999			85.1	Jgr	CH-8
CH-06654	신북읍	유포리	926-3	신고		농업용							84.3	Jgr	CH-8
CH-06655	신북읍	유포리	933	신고	2200205149	농업용	30	50	20	15	1.0	2002-11-13	82.0	Jgr	CH-8
CH-06656	신북읍	유포리		기타		농업용	999	999		999			103.0	Jgr	CH-8
CH-06657	신북읍	유포리		기타		농업용							99.0	Jgr	CH-8
CH-06658	신북읍	울문리	100-3	신고		농업용							83.9	Jgr	CH-8
CH-06659	신북읍	울문리	101-3	신고		농업용							83.8	Jgr	CH-8
CH-06660	신북읍	울문리	112-5	신고	2200207917	생활용	30	50	20	15	0.5	2002-11-16	83.0	Jgr	CH-8

관정번호	읍면동	리	번지	허가형태	허가신고번호	용도	심도 (m)	구경 (mm)	양수능력	토출관직경 (mm)	펌프마력 (HP)	개발일자	표고	지질기호	소유역
CH-06661	신북읍	울문리	15-3	신고		농업용							83.9	Jgr	CH-8
CH-06662	신북읍	울문리	18-1	신고	2200208765	농업용	20	50	30	50	1.0	2002-11-16	84.0	Jgr	CH-8
CH-06663	신북읍	울문리	18-3	신고	2200201744	생활용	10	50	20	15	1.0	2002-10-22	84.0	Jgr	CH-8
CH-06664	신북읍	울문리	18-4	신고	2200201743	농업용	10	50	30	50	1.0	2002-10-22	84.0	Jgr	CH-8
CH-06665	신북읍	울문리	189-6	신고	2200208115	생활용	15	30	20	15	1.0	2002-11-16	82.0	Jgr	CH-8
CH-06666	신북읍	울문리	192-4	신고	2200205245	생활용	20	50	20	15	0.5	2002-11-13	82.0	Jgr	CH-8
CH-06667	신북읍	울문리	193-1	신고	2200200278	생활용	20	50	15	15	0.5	2002-08-23	82.0	Jgr	CH-8
CH-06668	신북읍	울문리	194-1	신고	2200205433	생활용	15	50	25	50	0.5	2002-11-13	82.0	Jgr	CH-8
CH-06669	신북읍	울문리	194-23	신고	2200208117	농업용	15	40	30	40	1.0	2002-11-16	82.0	Jgr	CH-8
CH-06670	신북읍	울문리	194-7	신고	2200208116	농업용	15	40	30	40	1.0	2002-11-16	82.0	Jgr	CH-8
CH-06671	신북읍	울문리	199-1	신고	2200205318	생활용	35	45	20	15	0.5	2002-11-13	82.0	Jgr	CH-8
CH-06672	신북읍	울문리	200-1	신고	2200208114	생활용	15	20	20	15	1.0	2002-11-16	82.0	Jgr	CH-8
CH-06673	신북읍	울문리	200-2	신고	2200205079	생활용	12	30	20	15	0.5	2002-11-13	82.0	Jgr	CH-8
CH-06674	신북읍	울문리	201-2	신고	2200206934	생활용	10	50	20	15	0.5	2002-11-16	82.0	Jgr	CH-8
CH-06675	신북읍	울문리	202-1	신고	2200200868	생활용	9	50	20	15	0.5	2002-10-01	82.0	Jgr	CH-8
CH-06676	신북읍	울문리	205-1	신고	2200202524	농업용	10	50	20	15	0.5	2002-10-30	82.0	Jgr	CH-8
CH-06677	신북읍	울문리	205-5	신고	2200202675	생활용	10	50	30	40	0.5	2002-11-01	82.0	Jgr	CH-8
CH-06678	신북읍	울문리	206-1	신고	2200208119	농업용	10	40	30	40	1.0	2002-11-16	82.0	Jgr	CH-8
CH-06679	신북읍	울문리	206-6	신고	2200205048	생활용	30	50	20	15	0.5	2002-11-13	82.0	Jgr	CH-8
CH-06680	신북읍	울문리	207-3	신고	2200208124	생활용	15	20	20	15	1.0	2002-11-16	82.0	Jgr	CH-8
CH-06681	신북읍	울문리	210-1	신고	2200205738	생활용	40	4	20	15	0.5	2002-11-13	82.0	Jgr	CH-8
CH-06682	신북읍	울문리	212	신고	2200200880	생활용	17	32	20	15	0.5	2002-10-01	81.0	Jgr	CH-8
CH-06683	신북읍	울문리	213-1	신고	2200200873	생활용	18	50	20	15	0.5	2002-10-01	82.0	Jgr	CH-8
CH-06684	신북읍	울문리	213-5	신고	2200205283	생활용	5	50	20	15	0.5	2002-11-13	82.0	Jgr	CH-8
CH-06685	신북읍	울문리	225-1	신고	2200208128	농업용	20	30	30	40	1.0	2002-11-16	82.0	Jgr	CH-8
CH-06686	신북읍	울문리	230-1	신고	2200208126	생활용	10	20	20	15	1.0	2002-11-16	82.0	Jgr	CH-8
CH-06687	신북읍	울문리	231-4	신고	2200208127	농업용	20	40	30	40	1.0	2002-11-16	82.0	Jgr	CH-8
CH-06688	신북읍	울문리	234	신고	2200204577	생활용	10	30	20	20	1.0	2002-11-13	82.0	Jgr	CH-8
CH-06689	신북읍	울문리	239	신고	2200205249	생활용	30	50	20	15	0.5	2002-11-13	82.0	Jgr	CH-8
CH-06690	신북읍	울문리	241	신고	2200205342	생활용	4	25	20	20	0.5	2002-11-13	82.2	Jgr	CH-8

관정번호	읍면동	리	번지	허가형태	허가신고번호	용도	심도 (m)	구경 (mm)	양수능력	토출관직경 (mm)	펌프마력 (HP)	개발일자	표고	지질기호	소유역
CH-06691	신북읍	울문리	244-3	신고	2200208740	생활용	11	50	30	15	1.0	2002-11-16	84.0	Jgr	CH-8
CH-06692	신북읍	울문리	244-5	신고	2200208801	생활용	30	50	30	15	0.5	2002-11-16	82.0	Jgr	CH-8
CH-06693	신북읍	울문리	245-1	신고	2200204531	생활용	22	50	20	15	0.5	2002-11-13	84.0	Jgr	CH-8
CH-06694	신북읍	울문리	249-10	신고	2200204570	생활용	20	50	20	15	0.5	2002-11-13	82.0	Jgr	CH-8
CH-06695	신북읍	울문리	258-7	신고	2200200877	생활용	30	75	20	20	0.5	2002-10-01	250.0	Jgr	CH-8
CH-06696	신북읍	울문리	258-8	신고	2200205475	생활용	35	50	20	15	0.5	2002-11-13	82.0	Jgr	CH-8
CH-06697	신북읍	울문리	264-13	신고	2200206957	농업용	20	50	30	50	0.5	2002-11-16	82.0	Qa	CH-8
CH-06698	신북읍	울문리	264-74	신고	2200200433	생활용	15	32	20	15	0.5	2002-09-02	81.0	Qa	CH-8
CH-06699	신북읍	울문리	270-7	신고	2200205071	생활용	8	50	20	15	0.5	2002-11-13	82.0	Jgr	CH-8
CH-06700	신북읍	울문리	270-9	신고	2200205059	생활용	6	30	25	20	0.5	2002-11-13	82.0	Qa	CH-8
CH-06701	신북읍	울문리	271-4	신고	2200205077	생활용	10	38	20	15	0.5	2002-11-13	82.0	Qa	CH-8
CH-06702	신북읍	울문리	271-4	신고	2200207909	생활용	40	50	20	15	0.5	2002-11-16	82.0	Qa	CH-8
CH-06703	신북읍	울문리	272-3	신고		농업용	15	50	30	20	0.5	2002-11-16	80.0	Qa	CH-8
CH-06704	신북읍	울문리	272-3	신고		농업용	10	75	30	75	5.0	2002-11-16	80.0	Qa	CH-8
CH-06705	신북읍	울문리	28-2	신고	2199900056	농업용	40	150	60	40	1.0	1999-08-31	85.0	Jgr	CH-8
CH-06706	신북읍	울문리	28-2	신고	2200208110	농업용	15	40	30	40	1.0	2002-11-16	85.0	Jgr	CH-8
CH-06707	신북읍	울문리	28-3	신고	2200205055	농업용	100	50	30	30	1.0	2002-11-13	85.0	Jgr	CH-8
CH-06708	신북읍	울문리	28-3	신고	2199900022	농업용	100	200	100	40	3.0	1999-03-22	85.0	Jgr	CH-8
CH-06709	신북읍	울문리	283-3	신고	2200208830	생활용	10	50	20	20	0.5	2002-11-16	81.0	Qa	CH-8
CH-06710	신북읍	울문리	285-2	신고	2200205084	농업용	20	50	20	15	0.5	2002-11-13	80.3	Qa	CH-8
CH-06711	신북읍	울문리	285-5	신고		생활용	11	50	30	20	0.5	2002-11-16	82.0	Qa	CH-8
CH-06712	신북읍	울문리	285-8	신고	2200200406	생활용	30	40	12	20	0.3	2002-08-28	80.0	Qa	CH-8
CH-06713	신북읍	울문리	289-2	신고		생활용	6	50	15	15	0.5	2002-09-13	81.0	Qa	CH-8
CH-06714	신북읍	울문리	289-5	신고	2200205303	생활용	9	4	8	4	0.5	2002-11-13	81.0	Qa	CH-8
CH-06715	신북읍	울문리	29-1	신고	2200208111	농업용	15	40	30	40	1.0	2002-11-16	84.0	Jgr	CH-8
CH-06716	신북읍	울문리	29-3	신고	2200208108	생활용	15	50	20	15	1.0	2002-11-16	84.0	Jgr	CH-8
CH-06717	신북읍	울문리	293-3	신고		생활용	15	50	20	15	0.5	2002-09-13	81.0	Qa	CH-8
CH-06718	신북읍	울문리	295	신고	2190100103	생활용	100	25	36	0	1.0	1994-01-01	82.0	Qa	CH-8
CH-06719	신북읍	울문리	298-15	신고		생활용	9	40	30	20	0.5	2002-11-16	82.0	Qa	CH-8
CH-06720	신북읍	울문리	298-16	신고		생활용	8	30	20	15	0.5	2002-08-23	82.0	Qa	CH-8

관정번호	읍면동	리	번지	허가형태	허가신고번호	용도	심도 (m)	구경 (mm)	양수능력	토출관직경 (mm)	펌프마력 (HP)	개발일자	표고	지질기호	소유역
CH-06721	신북읍	율문리	298-17	신고		생활용	20	30	20	15	1.0	2002-11-16	82.0	Qa	CH-8
CH-06722	신북읍	율문리	298-27	신고		생활용	9	30	20	15	0.5	2002-11-13	82.0	Qa	CH-8
CH-06723	신북읍	율문리	298-28	신고		생활용	30	50	20	15	1.0	2002-11-13	82.0	Qa	CH-8
CH-06724	신북읍	율문리	298-37	신고	2200200611	생활용	13	50	30	50	1.0	2002-09-19	82.0	Qa	CH-8
CH-06725	신북읍	율문리	298-4	신고		생활용	24	40	20	15	0.5	2002-11-13	82.0	Qa	CH-8
CH-06726	신북읍	율문리	298-9	신고		생활용	10	50	20	15	0.5	2002-09-19	82.0	Qa	CH-8
CH-06727	신북읍	율문리	299-1	신고		농업용	8	30	20	15	0.5	2002-09-02	82.0	Qa	CH-8
CH-06728	신북읍	율문리	299-4	신고		생활용	10	50	20	15	0.5	2002-10-01	82.0	Qa	CH-8
CH-06729	신북읍	율문리	300-14	신고		생활용	24	50	20	15	0.2	2002-08-26	82.0	Qa	CH-8
CH-06730	신북읍	율문리	300-16	신고		생활용	10	50	20	15	0.5	2002-09-02	82.0	Qa	CH-8
CH-06731	신북읍	율문리	300-17	신고		생활용	6	50	25	15	0.5	2002-09-13	81.5	Qa	CH-8
CH-06732	신북읍	율문리	300-22	신고		생활용	10	50	20	15	0.5	2002-11-13	82.0	Qa	CH-8
CH-06733	신북읍	율문리	300-23	신고		생활용	19	38	20	15	0.2	2002-08-26	82.0	Qa	CH-8
CH-06734	신북읍	율문리	300-24	신고		생활용	8	40	20	15	0.5	2002-11-13	82.0	Qa	CH-8
CH-06735	신북읍	율문리	300-26	신고		생활용	8	30	20	15	1.0	2002-11-13	82.0	Qa	CH-8
CH-06736	신북읍	율문리	300-30	신고		생활용	15	50	20	15	0.2	2002-09-02	82.0	Qa	CH-8
CH-06737	신북읍	율문리	300-7	신고	2200200254	생활용	8	45	20	15	0.5	2002-08-22	82.0	Qa	CH-8
CH-06738	신북읍	율문리	301-1	신고		생활용	10	50	20	15	0.2	2002-08-26	82.0	Qa	CH-8
CH-06739	신북읍	율문리	302-2	신고		생활용	16	40	15	15	0.3	2002-08-23	82.0	Qa	CH-8
CH-06740	신북읍	율문리	303	신고	2200202081	생활용	5	50	30	50	1.0	2002-10-28	82.0	Qa	CH-8
CH-06741	신북읍	율문리	304-1	신고	2200100069	생활용	50	150		20	1.0	2001-01-04	82.0	Qa	CH-8
CH-06742	신북읍	율문리	304-3	신고	2200208152	생활용	30	50	20	15	0.5	2002-11-16	82.0	Qa	CH-8
CH-06743	신북읍	율문리	304-3	신고	2200208153	농업용	20	40	30	40	0.5	2002-11-16	82.0	Qa	CH-8
CH-06744	신북읍	율문리	304-4	신고	2200207918	생활용	7	50	30	25	0.5	2002-11-16	82.0	Qa	CH-8
CH-06745	신북읍	율문리	304-9	신고	2200206921	생활용	30	50	20	15	0.5	2002-11-16	82.0	Qa	CH-8
CH-06746	신북읍	율문리	305-4	신고	2200200448	생활용	16	40	27	15	0.3	2002-09-02	81.0	Qa	CH-8
CH-06747	신북읍	율문리	306	신고	2200100002	생활용	100	200	65	32	2.0	2001-01-04	81.0	Qa	CH-8
CH-06748	신북읍	율문리	316	신고	2190100073	생활용	77	32	100	0	3.0	1994-01-01	82.0	Qa	CH-8
CH-06749	신북읍	율문리	318-34	신고	2200205060	생활용	10	50	20	15	1.0	2002-11-13	81.0	Qa	CH-8
CH-06750	신북읍	율문리	318-40	신고	2200205314	생활용	30	50	20	15	0.5	2002-11-13	80.0	Qa	CH-8

관정번호	읍면동	리	번지	허가형태	허가신고번호	용도	심도 (m)	구경 (mm)	양수능력	토출관직경 (mm)	펌프마력 (HP)	개발일자	표고	지질기호	소유역
CH-06751	신북읍	율문리	318-45	신고	2200205090	생활용	18	50	20	15	1.0	2002-11-13	80.0	Qa	CH-8
CH-06752	신북읍	율문리	319-3	신고	2200208137	생활용	10	50	30	50	1.0	2002-11-16	81.0	Qa	CH-8
CH-06753	신북읍	율문리	319-5	신고	2200202421	생활용	15	50	20	15	0.5	2002-10-30	81.0	Qa	CH-8
CH-06754	신북읍	율문리	319-7	신고	2200200884	생활용	35	30	20	15	0.5	2002-10-01	81.0	Qa	CH-8
CH-06755	신북읍	율문리	32-1	신고	2200200462	생활용	10	32	20	15	0.5	2002-09-02	84.0	Jgr	CH-8
CH-06756	신북읍	율문리	321-1	신고	2200200306	생활용	20	50	20	15	0.5	2002-08-23	81.0	Qa	CH-8
CH-06757	신북읍	율문리	321-11	신고	2200202685	생활용	10	50	30	30	0.5	2002-11-01	81.0	Qa	CH-8
CH-06758	신북읍	율문리	322	신고	2200205289	농업용	13	40	40	50	0.5	2002-11-13	82.0	Qa	CH-8
CH-06759	신북읍	율문리	322-3	신고	2200200610	생활용	10	38	15	15	0.2	2002-09-19	81.0	Qa	CH-8
CH-06760	신북읍	율문리	322-4	신고	2200200405	생활용	8	38	20	15	0.2	2002-08-28	81.0	Qa	CH-8
CH-06761	신북읍	율문리	322-5	신고	2200200626	생활용	7	38	20	15	0.5	2002-09-19	81.0	Qa	CH-8
CH-06762	신북읍	율문리	322-6	신고	2200200311	생활용	6	25	20	25	0.5	2002-08-23	82.0	Qa	CH-8
CH-06763	신북읍	율문리	33-10	신고	2200300287	농업용	30	100	40	20	0.0	2003-06-11	84.0	Jgr	CH-8
CH-06764	신북읍	율문리	331-3	신고	2200206916	생활용	7	38	30	15	0.5	2002-11-16	81.0	Qa	CH-8
CH-06765	신북읍	율문리	33-2	신고	2200205058	농업용	8	30	30	30	1.0	2002-11-13	84.0	Jgr	CH-8
CH-06766	신북읍	율문리	33-3	신고	2200205057	농업용	8	30	30	30	1.0	2002-11-13	84.0	Jgr	CH-8
CH-06767	신북읍	율문리	35-4	신고	2200208109	농업용	10	50	30	40	1.0	2002-11-16	84.0	Jgr	CH-8
CH-06768	신북읍	율문리	362	신고	2200205397	농업용	8	30	30	40	0.5	2002-11-13	84.0	Jgr	CH-8
CH-06769	신북읍	율문리	362	신고	2200205398	생활용	8	25	20	15	0.5	2002-11-13	84.0	Jgr	CH-8
CH-06770	신북읍	율문리	37-169	신고	2200300372	생활용	25	100	70	13	0.5	2003-09-26	81.0	Qa	CH-8
CH-06771	신북읍	율문리	37-32	신고	2200207970	생활용	15	50	20	15	0.5	2002-11-16	82.0	Jgr	CH-8
CH-06772	신북읍	율문리	37-78	신고	2200200184	생활용	30	50	25	15	1.0	2002-07-29	81.0	Qa	CH-8
CH-06773	신북읍	율문리	434-2	신고	2200205394	생활용	6	25	30	25	0.5	2002-11-13	82.0	Jgr	CH-8
CH-06774	신북읍	율문리	435-5	신고	2200205416	생활용	8	25	20	15	0.5	2002-11-13	84.0	Jgr	CH-8
CH-06775	신북읍	율문리	43-8	신고	2200200875	생활용	40	50	15	15	0.5	2002-10-01	80.0	Qa	CH-8
CH-06776	신북읍	율문리	453	신고	2200205415	생활용	6	25	20	15	0.5	2002-11-13	84.0	Jgr	CH-8
CH-06777	신북읍	율문리	454	신고	2200202541	생활용	22	40	20	15	0.5	2002-10-30	84.1	Jgr	CH-8
CH-06778	신북읍	율문리	456	신고	2200205413	생활용	6	25	20	15	0.5	2002-11-13	82.5	Jgr	CH-8
CH-06779	신북읍	율문리	459-3	신고	2200205410	농업용	8	30	25	40	0.5	2002-11-13	82.0	Jgr	CH-8
CH-06780	신북읍	율문리	459-6	신고	2200200130	농업용	100	200	140	50	5.0	2002-06-10	84.0	Jgr	CH-8

관정번호	읍면동	리	번지	허가형태	허가신고번호	용도	심도 (m)	구경 (mm)	양수능력	토출관직경 (mm)	펌프마력 (HP)	개발일자	표고	지질기호	소유역
CH-06781	신북읍	울문리	468	신고		생활용	7	40	30	20	0.5	2002-11-16	82.0	Jgr	CH-8
CH-06782	신북읍	울문리	469-3	신고		생활용	8	30	30	20	0.5	2002-11-13	82.0	Jgr	CH-8
CH-06783	신북읍	울문리	471	신고		생활용	35	45	20	15	0.5	2002-10-30	82.0	Jgr	CH-8
CH-06784	신북읍	울문리	475-2	신고	2200201343	농업용	4	50	30	40	0.5	2002-10-14	84.0	Jgr	CH-8
CH-06785	신북읍	울문리	476-1	신고	2200200222	농업용	10	50	30	50	0.5	2002-08-22	84.0	Jgr	CH-8
CH-06786	신북읍	울문리	477-3	신고	2200200251	생활용	10	50	20	15	0.5	2002-08-22	84.0	Jgr	CH-8
CH-06787	신북읍	울문리	480-1	신고	2200200624	농업용	42	50	30	50	2.0	2002-09-19	84.0	Jgr	CH-8
CH-06788	신북읍	울문리	481-4	신고	2200200625	농업용	21	50	25	50	0.5	2002-09-19	84.0	Jgr	CH-8
CH-06789	신북읍	울문리	482-1	신고	2200200309	생활용	10	45	20	15	1.0	2002-08-23	84.0	Jgr	CH-8
CH-06790	신북읍	울문리	488-3	신고		생활용	8	25	30	20	0.5	2002-11-13	82.0	Jgr	CH-8
CH-06791	신북읍	울문리	489-10	신고		생활용	9	25	20	15	0.5	2002-11-13	82.0	Jgr	CH-8
CH-06792	신북읍	울문리	495	신고	2200205399	생활용	60	30	100	45	0.5	2002-11-13	90.0	Jgr	CH-8
CH-06793	신북읍	울문리	504	신고	2200205407	생활용	9	25	20	15	0.5	2002-11-13	83.0	Jgr	CH-8
CH-06794	신북읍	울문리	509-1	신고	2200205467	생활용	7	25	20	15	0.5	2002-11-13	79.5	Jgr	CH-8
CH-06795	신북읍	울문리	521-7	신고		농업용	8	30	30	40	0.5	2002-11-13	79.0	Jgr	CH-8
CH-06796	신북읍	울문리	52-4	신고	2200200501	농업용	10	50	30	50	0.5	2002-09-13	82.0	Jgr	CH-8
CH-06797	신북읍	울문리	541-11	신고	2200200218	생활용	50	38	20	15	0.2	2002-08-22	70.0	Jgr	CH-8
CH-06798	신북읍	울문리	541-12	신고		생활용	5	50	20	50	0.2	2002-09-02	75.0	Jgr	CH-8
CH-06799	신북읍	울문리	541-13	신고		생활용	10	50	30	15	0.5	2002-09-02	75.0	Jgr	CH-8
CH-06800	신북읍	울문리	544-1	신고		생활용	50	50	20	15	0.5	2002-08-23	79.0	Qa	CH-8
CH-06801	신북읍	울문리	544-2	신고		생활용	10	50	20	45	0.5	2002-09-02	79.5	Jgr	CH-8
CH-06802	신북읍	울문리	547-1	신고		생활용	15	50	15	15	0.2	2002-09-13	81.0	Qa	CH-8
CH-06803	신북읍	울문리	547-7	신고		생활용	10	50	20	15	0.2	2002-08-23	80.0	Qa	CH-8
CH-06804	신북읍	울문리	548-10	신고		생활용	10	50	20	15	0.2	2002-10-01	81.0	Qa	CH-8
CH-06805	신북읍	울문리	548-12	신고		생활용	10	50	20	15	0.5	2002-11-13	81.0	Qa	CH-8
CH-06806	신북읍	울문리	548-14	신고		생활용	10	40	20	15	0.3	2002-09-19	81.0	Qa	CH-8
CH-06807	신북읍	울문리	548-2	신고		농업용	7	50	20	15	0.5	2002-11-13	81.0	Qa	CH-8
CH-06808	신북읍	울문리	552	신고		생활용	28	38	20	15	0.5	2002-10-30	81.0	Jgr	CH-8
CH-06809	신북읍	울문리	552-1	신고		생활용	30	50	20	15	0.5	2002-11-13	81.0	Qa	CH-8
CH-06810	신북읍	울문리	553-19	신고	2200200295	생활용	15	32	20	15	0.5	2002-08-23	81.0	Qa	CH-8

관정번호	읍면동	리	번지	허가형태	허가신고번호	용도	심도 (m)	구경 (mm)	양수능력	토출관직경 (mm)	펌프마력 (HP)	개발일자	표고	지질기호	소유역
CH-06811	신북읍	울문리	553-2	신고	2200206907	생활용	30	50	20	20	0.3	2002-11-16	81.0	Qa	CH-8
CH-06812	신북읍	울문리	553-2	신고	2200205076	생활용	20	50	20	15	1.0	2002-11-13	81.0	Qa	CH-8
CH-06813	신북읍	울문리	553-4	신고	2200200334	생활용	15	50	20	15	0.5	2002-08-26	80.7	Qa	CH-8
CH-06814	신북읍	울문리	553-41	신고	2200208135	생활용	25	50	20	15	0.5	2002-11-16	80.0	Qa	CH-8
CH-06815	신북읍	울문리	554-3	신고	2200204574	생활용	60	50	20	15	1.0	2002-11-13	81.0	Qa	CH-8
CH-06816	신북읍	울문리	554-4	신고	2200201217	생활용	50	25	20	15	1.0	2002-10-11	81.0	Qa	CH-8
CH-06817	신북읍	울문리	554-7	신고		생활용	10	40	20	15	0.5	2002-09-19	81.0	Qa	CH-8
CH-06818	신북읍	울문리	554-8	신고		생활용	30	50	20	15	1.0	2002-11-13	79.5	Qa	CH-8
CH-06819	신북읍	울문리	555-1	신고		생활용	15	50	20	15	0.5	2002-10-30	79.0	Qa	CH-8
CH-06820	신북읍	울문리	556-2	신고		생활용	5	30	20	15	1.0	2002-11-13	76.0	Jgr	CH-8
CH-06821	신북읍	울문리	557-1	신고	2200201352	생활용	50	50	20	15	0.5	2002-10-14	81.0	Qa	CH-8
CH-06822	신북읍	울문리	557-19	신고		생활용	10	15	20	15	0.5	2002-09-02	77.0	Qa	CH-8
CH-06823	신북읍	울문리	557-20	신고		생활용	11	15	20	15	0.5	2002-09-02	77.0	Qa	CH-8
CH-06824	신북읍	울문리	557-9	신고		생활용	30	50	30	15	2.0	2002-11-16	80.0	Qa	CH-8
CH-06825	신북읍	울문리	558-7	신고		생활용	10	50	20	15	0.5	2002-11-13	75.0	Jgr	CH-8
CH-06826	신북읍	울문리	565-1	신고	2200100074	생활용	70	5	80	20	1.0	2001-01-04	76.0	Jgr	CH-8
CH-06827	신북읍	울문리	565-7	신고	2200200882	생활용	10	50	20	15	0.5	2002-10-01	76.0	Qa	CH-8
CH-06828	신북읍	울문리	567-1	신고		생활용	11	50	20	15	0.5	2002-11-13	76.0	Qa	CH-8
CH-06829	신북읍	울문리	567-2	신고	2200200288	생활용	20	50	25	32	0.5	2002-08-23	80.0	Qa	CH-8
CH-06830	신북읍	울문리	567-4	신고		생활용	10	50	20	15	0.3	2002-11-13	80.0	Qa	CH-8
CH-06831	신북읍	울문리	567-7	신고	2200205091	농업용	102	50	20	15	1.0	2002-11-13	76.0	Qa	CH-8
CH-06832	신북읍	울문리	582	신고	2200207927	농업용	30	50	30	50	1.0	2002-11-16	83.0	Jgr	CH-8
CH-06833	신북읍	울문리	582-1	신고	2200200296	농업용	17	40	20	40	0.5	2002-08-23	84.0	Jgr	CH-8
CH-06834	신북읍	울문리	583-1	신고	2200202545	농업용	20	50	20	50	1.0	2002-10-30	84.0	Jgr	CH-8
CH-06835	신북읍	울문리	583-2	신고	2200202535	농업용	20	50	30	50	1.0	2002-10-30	83.0	Jgr	CH-8
CH-06836	신북읍	울문리	585	신고	2200205357	농업용	20	50	30	20	1.0	2002-11-13	83.0	Jgr	CH-8
CH-06837	신북읍	울문리	590	신고	2200200869	농업용	8	50	30	50	2.0	2002-10-01	83.0	Jgr	CH-8
CH-06838	신북읍	울문리	591	신고	2200208892	농업용	10	20	30	20	1.0	2002-11-16	83.0	Jgr	CH-8
CH-06839	신북읍	울문리	599	신고	2199900057	농업용	40	150	60	40	1.0	1999-08-31	82.0	Jgr	CH-8
CH-06840	신북읍	울문리	600	신고	2200208741	농업용	9	50	30	50	3.0	2002-11-16	82.0	Jgr	CH-8

관정번호	읍면동	리	번지	허가형태	허가신고번호	용도	심도 (m)	구경 (mm)	양수능력	토출관직경 (mm)	펌프마력 (HP)	개발일자	표고	지질기호	소유역
CH-06841	신북읍	율문리	603	신고	2200202532	농업용	20	50	30	50	1.0	2002-10-30	82.0	Jgr	CH-8
CH-06842	신북읍	율문리	604	신고	2200205078	농업용	12	40	30	30	1.0	2002-11-13	82.0	Jgr	CH-8
CH-06843	신북읍	율문리	608	신고	2200208844	농업용	30	50	30	50	1.0	2002-11-16	82.0	Jgr	CH-8
CH-06844	신북읍	율문리	61-12	신고	2200208766	생활용	20	50	20	20	0.5	2002-11-16	84.0	Jgr	CH-8
CH-06845	신북읍	율문리	61-4	신고	2200205080	생활용	30	50	20	15	1.0	2002-11-13	84.0	Jgr	CH-8
CH-06846	신북읍	율문리	616	신고		농업용							83.8	Jgr	CH-8
CH-06847	신북읍	율문리	620	신고	2200205219	농업용	9	40	30	30	1.0	2002-11-13	82.0	Jgr	CH-8
CH-06848	신북읍	율문리	625	신고	2200205424	농업용	6	75	30	45	2.0	2002-11-13	82.0	Jgr	CH-8
CH-06849	신북읍	율문리	626	신고	2200205423	농업용	6	50	30	50	1.0	2002-11-13	82.0	Jgr	CH-8
CH-06850	신북읍	율문리	63-1	신고	2200205082	농업용	9	50	30	30	2.0	2002-11-13	84.0	Jgr	CH-8
CH-06851	신북읍	율문리	63-3	신고	2200207920	농업용	20	40	30	50	0.5	2002-11-16	83.0	Jgr	CH-8
CH-06852	신북읍	율문리	64-2	신고	2200205310	생활용	30	30	20	15	0.5	2002-11-13	83.0	Jgr	CH-8
CH-06853	신북읍	율문리	64-4	신고	2200205311	농업용	30	30	30	50	1.0	2002-11-13	83.0	Jgr	CH-8
CH-06854	신북읍	율문리	65-1	신고	2200205193	생활용	10	50	20	15	0.5	2002-11-13	83.0	Jgr	CH-8
CH-06855	신북읍	율문리	65-2	신고	2200205194	농업용	10	50	30	50	0.5	2002-11-13	83.0	Jgr	CH-8
CH-06856	신북읍	율문리	66	신고	2200205216	생활용	10	40	30	40	1.0	2002-11-13	84.0	Jgr	CH-8
CH-06857	신북읍	율문리	69	신고	2200208845	생활용	30	30	20	20	1.0	2002-11-16	84.0	Jgr	CH-8
CH-06858	신북읍	율문리	70-1	신고	2200205320	생활용	35	45	20	15	0.5	2002-11-13	83.0	Jgr	CH-8
CH-06859	신북읍	율문리	70-15	신고	2200205321	농업용	25	50	30	40	0.5	2002-11-13	84.0	Jgr	CH-8
CH-06860	신북읍	율문리	71-13	신고	2200300363	농업용	18	50	20	40		2003-09-20	84.0	Jgr	CH-8
CH-06861	신북읍	율문리	71-14	신고	2200208794	생활용	10	50	20	20	0.5	2002-11-16	84.0	Jgr	CH-8
CH-06862	신북읍	율문리	71-17	신고	2200202534	생활용	8	50	20	15	0.5	2002-10-30	84.0	Jgr	CH-8
CH-06863	신북읍	율문리	71-3	신고	2200205050	농업용	8	50	30	30	1.0	2002-11-13	84.0	Jgr	CH-8
CH-06864	신북읍	율문리	71-3	신고	2200205051	농업용	7	72	30	30	1.0	2002-11-13	84.0	Jgr	CH-8
CH-06865	신북읍	율문리	71-9	신고	2200208828	생활용	10	50	20	20	0.5	2002-11-16	84.0	Jgr	CH-8
CH-06866	신북읍	율문리	73-1	신고	2200208895	생활용	10	20	30	20	1.0	2002-11-16	82.0	Jgr	CH-8
CH-06867	신북읍	율문리	73-2	신고	2200208896	농업용	20	40	20	20	0.5	2002-11-16	82.0	Jgr	CH-8
CH-06868	신북읍	율문리	741	신고		농업용	4	15	20	15	1.0	2002-08-26	79.0	Qa	CH-8
CH-06869	신북읍	율문리	74-1	신고	2200205316	생활용	20	40	20	15	0.5	2002-11-13	83.8	Jgr	CH-8
CH-06870	신북읍	율문리	770	신고	2200200249	농업용	60	50	30	15	1.5	2002-08-22	80.0	Jgr	CH-8

관정번호	읍면동	리	번지	허가형태	허가신고번호	용도	심도 (m)	구경 (mm)	양수능력	토출관직경 (mm)	펌프마력 (HP)	개발일자	표고	지질기호	소유역
CH-06871	신북읍	울문리	79-3	신고		생활용	7	50	30	30	1.0	2002-11-13	83.0	Jgr	CH-8
CH-06872	신북읍	울문리	90-6	신고	2200205083	생활용	8	50	20	15	0.5	2002-11-13	82.0	Jgr	CH-8
CH-06873	신북읍	울문리	90-9	신고	2200202680	생활용	30	50	20	15	0.5	2002-11-01	84.0	Jgr	CH-8
CH-06874	신북읍	울문리	909-21	신고		생활용	21	50	20	15	0.2	2002-09-13	81.0	Qa	CH-8
CH-06875	신북읍	울문리	909-22	신고		생활용	8	50	20	15	0.2	2002-08-22	81.0	Qa	CH-8
CH-06876	신북읍	울문리	909-26	신고		생활용	30	40	20	15	0.3	2002-09-19	82.0	Qa	CH-8
CH-06877	신북읍	울문리	909-27	신고		생활용	39	50	30	15	0.5	2002-09-02	82.0	Qa	CH-8
CH-06878	신북읍	울문리	909-3	신고	2200202695	생활용	10	50	20	15	0.5	2002-11-01	81.0	Qa	CH-8
CH-06879	신북읍	울문리	909-34	신고	2200200299	생활용	10	50	15	15	0.2	2002-08-23	81.0	Qa	CH-8
CH-06880	신북읍	울문리	909-36	신고		생활용	30	38	20	15	0.5	2002-10-30	81.0	Qa	CH-8
CH-06881	신북읍	울문리	909-38	신고		생활용	30	38	20	15	0.5	2002-11-13	81.0	Qa	CH-8
CH-06882	신북읍	울문리	909-40	신고		생활용	30	38	20	15	0.2	2002-08-22	80.5	Qa	CH-8
CH-06883	신북읍	울문리	909-9	신고		생활용	10	40	20	15	0.5	2002-10-22	80.0	Qa	CH-8
CH-06884	신북읍	울문리	909-9	신고		생활용	10	50	20	15	0.5	2002-11-13	80.0	Qa	CH-8
CH-06885	신북읍	울문리	92-7	신고	2200205086	생활용	8	40	20	15	0.5	2002-11-13	84.0	Jgr	CH-8
CH-06886	신북읍	울문리	93-1	신고	2200202674	농업용	10	50	15	15	0.5	2002-11-01	84.0	Jgr	CH-8
CH-06887	신북읍	울문리	93-1	신고	2200202742	생활용	10	50	20	15	0.5	2002-11-01	84.0	Jgr	CH-8
CH-06888	신북읍	울문리	94-4	신고	2200205425	농업용	6	50	30	50	1.5	2002-11-13	83.0	Jgr	CH-8
CH-06889	신북읍	울문리	94-5	신고	2200208831	생활용	10	50	20	20	0.5	2002-11-16	84.0	Jgr	CH-8
CH-06890	신북읍	울문리	95	신고	2200205437	생활용	70	38	20	15	0.5	2002-11-13	83.0	Jgr	CH-8
CH-06891	신북읍	울문리	95-5	신고	2200202686	생활용	9	30	20	15	0.5	2002-11-01	83.0	Jgr	CH-8
CH-06892	신북읍	울문리	95-7	신고	2200205069	생활용	30	40	20	15	1.0	2002-11-13	83.0	Jgr	CH-8
CH-06893	신북읍	울문리	96-5	신고	2200205074	생활용	8	40	20	15	1.0	2002-11-13	84.0	Jgr	CH-8
CH-06894	신북읍	울문리	96-7	신고	2200208893	농업용	10	30	30	30	0.5	2002-11-16	82.0	Jgr	CH-8
CH-06895	신북읍	울문리	98-8	신고	2200202740	농업용	10	50	30	50	0.5	2002-11-01	84.0	Jgr	CH-8
CH-06896	신북읍	울문리	98-9	신고	2200200870	농업용	8	50	30	50	2.0	2002-10-01	84.0	Jgr	CH-8
CH-06897	신북읍	울문리	98-9	신고	2200200871	생활용	9	50	20	15	0.5	2002-10-01	84.0	Jgr	CH-8
CH-06898	신북읍	울문리	산5-1	신고	2199500017	농업용	100	200	132	32	1.0	1995-03-06	90.0	Jgr	CH-8
CH-06899	신북읍	울문리		기타		농업용	999	999		999			79.0	Qa	CH-8
CH-06900	신북읍	지내리	102-3	신고	2200200136	농업용	50	125	40	40	1.0	2002-06-12	136.0	Jgr	CH-2

관정번호	읍면동	리	번지	허가형태	허가신고번호	용도	심도 (m)	구경 (mm)	양수능력	토출관직경 (mm)	펌프마력 (HP)	개발일자	표고	지질기호	소유역
CH-06901	신북읍	지내리	216	신고	2200204606	생활용	20	50	20	15	0.5	2002-11-13	133.2	Jgr	CH-2
CH-06902	신북읍	지내리	218-1	신고	2200204591	생활용	40	50	20	15	1.5	2002-11-13	133.5	Jgr	CH-2
CH-06903	신북읍	지내리	218-3	신고	2200204589	농업용	20	50	30	30	1.5	2002-11-13	133.5	Jgr	CH-2
CH-06904	신북읍	지내리	230-2	신고	2200202727	농업용	6	50	30	50	0.5	2002-11-01	122.5	Jgr	CH-2
CH-06905	신북읍	지내리	230-2	신고	2200202725	농업용	6	50	25	40	0.5	2002-11-01	122.5	Jgr	CH-2
CH-06906	신북읍	지내리	246	신고	2200204590	농업용	20	40	30	30	1.5	2002-11-13	132.0	Jgr	CH-2
CH-06907	신북읍	지내리	251-2	신고	2200206918	생활용	30	40	20	15	0.5	2002-11-16	138.0	Jgr	CH-2
CH-06908	신북읍	지내리	251-2	신고	2200206919	농업용	45	60	30	40	1.0	2002-11-16	138.0	Jgr	CH-2
CH-06909	신북읍	지내리	251-2	신고	2200206920	농업용	30	40	30	40	1.0	2002-11-16	139.0	Jgr	CH-2
CH-06910	신북읍	지내리	251-7	신고	2200200440	농업용	30	50	30	50	1.0	2002-09-02	138.9	Jgr	CH-2
CH-06911	신북읍	지내리	263	신고	2200200400	농업용	25	38	20	38	0.5	2002-08-28	123.1	Jgr	CH-2
CH-06912	신북읍	지내리	264	신고	2200200401	생활용	25	38	20	15	0.3	2002-08-28	123.1	Jgr	CH-2
CH-06913	신북읍	지내리	264-1	신고	2200200403	농업용	25	50	30	50	1.0	2002-08-28	123.1	Jgr	CH-2
CH-06914	신북읍	지내리	264-1	신고	2200200402	농업용	25	50	30	38	1.0	2002-08-28	123.1	Jgr	CH-2
CH-06915	신북읍	지내리	270	신고	2200200373	농업용	21	50	25	50	1.0	2002-08-28	122.2	Jgr	CH-2
CH-06916	신북읍	지내리	270	신고	2200200415	생활용	21	40	20	15	0.2	2002-08-28	112.2	Jgr	CH-2
CH-06917	신북읍	지내리	271	신고	2200200416	생활용	21	40	20	15	0.2	2002-08-28	112.2	Jgr	CH-2
CH-06918	신북읍	지내리	273-1	신고	2200200372	농업용	21	50	20	50	1.0	2002-08-28	122.2	Jgr	CH-2
CH-06919	신북읍	지내리	273-2	신고	2200202489	생활용	30	40	20	15	0.5	2002-10-30	122.2	Jgr	CH-2
CH-06920	신북읍	지내리	27-4	신고	2200200394	농업용	45	50	20	50	1.0	2002-08-28	136.5	Jgr	CH-2
CH-06921	신북읍	지내리	274-2	신고	2200208142	생활용	20	50	20	15	1.0	2002-11-16	122.2	Jgr	CH-2
CH-06922	신북읍	지내리	274-3	신고	2200208143	농업용	20	50	30	50	1.0	2002-11-16	122.2	Jgr	CH-2
CH-06923	신북읍	지내리	276	신고	2200205322	농업용	30	50	30	50	0.5	2002-11-13	123.8	Jgr	CH-2
CH-06924	신북읍	지내리	278	신고	2200205325	생활용	30	50	20	15	0.2	2002-11-13	118.8	Jgr	CH-2
CH-06925	신북읍	지내리	278	신고	2200205745	농업용	30	50	20	15	0.2	2002-11-13	118.8	Jgr	CH-2
CH-06926	신북읍	지내리	278-1	신고	2200205323	농업용	30	50	20	40	0.5	2002-11-13	123.8	Jgr	CH-2
CH-06927	신북읍	지내리	280	신고	2200200639	농업용	23	38	30	38	1.0	2002-09-19	118.0	Jgr	CH-2
CH-06928	신북읍	지내리	280	신고	2200200638	농업용	23	38	30	38	1.0	2002-09-19	118.0	Jgr	CH-2
CH-06929	신북읍	지내리	284	신고	2200201725	생활용	30	50	20	15	0.5	2002-10-22	118.0	Jgr	CH-2
CH-06930	신북읍	지내리	284-3	신고	2200201724	농업용	30	50	30	40	1.0	2002-10-22	113.8	Jgr	CH-2

관정번호	읍면동	리	번지	허가형태	허가신고번호	용도	심도 (m)	구경 (mm)	양수능력	토출관직경 (mm)	펌프마력 (HP)	개발일자	표고	지질기호	소유역
CH-06931	신북읍	지내리	284-5	신고	2200201334	생활용	20	50	30	15	0.2	2002-10-14	113.4	Jgr	CH-2
CH-06932	신북읍	지내리	289	신고	2200208140	농업용	20	50	30	50	1.0	2002-11-16	114.0	Jgr	CH-2
CH-06933	신북읍	지내리	290-1	신고	2200200390	농업용	21	50	30	50	1.0	2002-08-28	118.8	Jgr	CH-2
CH-06934	신북읍	지내리	290-1	신고	2200200391	농업용	21	50	30	50	1.0	2002-08-28	118.8	Jgr	CH-2
CH-06935	신북읍	지내리	292-3	신고	2200208150	농업용	20	40	30	40	0.5	2002-11-16	112.2	Jgr	CH-2
CH-06936	신북읍	지내리	292-3	신고	2200208151	생활용	20	50	20	15	0.5	2002-11-16	112.2	Jgr	CH-2
CH-06937	신북읍	지내리	292-5	신고	2200205309	생활용	30	50	30	50	0.5	2002-11-13	112.2	Jgr	CH-2
CH-06938	신북읍	지내리	292-8	신고	2200205308	농업용	25	50	30	40	0.5	2002-11-13	112.2	Jgr	CH-2
CH-06939	신북읍	지내리	292-8	신고	2200205737	농업용	30	50	25	45	0.5	2002-11-13	112.2	Jgr	CH-2
CH-06940	신북읍	지내리	293	신고	2200204597	생활용	25	30	30	30	0.5	2002-11-13	113.8	Jgr	CH-2
CH-06941	신북읍	지내리	293	신고	2200204598	농업용	25	30	30	20	0.5	2002-11-13	113.8	Jgr	CH-2
CH-06942	신북읍	지내리	294	신고	2200202488	생활용	30	40	30	30	1.0	2002-10-30	113.8	Jgr	CH-2
CH-06943	신북읍	지내리	297-1	신고	2200200592	생활용	20	50	25	15	0.5	2002-09-19	112.2	Jgr	CH-2
CH-06944	신북읍	지내리	297-1	신고	2200200591	생활용	20	50	20	15	0.5	2002-09-19	112.2	Jgr	CH-2
CH-06945	신북읍	지내리	297-2	신고	2200200895	농업용	18	50	20	50	0.5	2002-10-01	112.2	Jgr	CH-2
CH-06946	신북읍	지내리	297-2	신고	2200200898	농업용	20	50	20	50	0.5	2002-10-01	112.2	Jgr	CH-2
CH-06947	신북읍	지내리	31-1	신고	2200200354	생활용	35	40	30	40	1.0	2002-08-26	121.2	Jgr	CH-2
CH-06948	신북읍	지내리	314-2	신고	2200206943	농업용	30	50	20	45	0.5	2002-11-16	123.7	Jgr	CH-2
CH-06949	신북읍	지내리	327-1	신고	2200208148	농업용	20	40	30	40	0.5	2002-11-16	108.2	Jgr	CH-2
CH-06950	신북읍	지내리	336-6	신고	2200208149	농업용	20	40	30	40	0.5	2002-11-16	111.2	Jgr	CH-2
CH-06951	신북읍	지내리	337-1	신고	2200200233	농업용	30	40	20	40	0.5	2002-08-22	113.5	Jgr	CH-2
CH-06952	신북읍	지내리	345-3	신고	2200205471	농업용	18	50	30	50	0.7	2002-11-13	113.5	Jgr	CH-2
CH-06953	신북읍	지내리	358-2	신고	2200208146	농업용	20	40	30	40	0.5	2002-11-16	106.2	Jgr	CH-2
CH-06954	신북읍	지내리	365-5	신고	2200208147	농업용	20	40	30	40	0.5	2002-11-16	106.2	Jgr	CH-2
CH-06955	신북읍	지내리	365-6	신고	2200200211	농업용	30	40	20	40	0.5	2002-08-22	106.2	Jgr	CH-2
CH-06956	신북읍	지내리	37-2	신고	2200205285	농업용	20	50	20	20	1.0	2002-11-13	121.2	Jgr	CH-2
CH-06957	신북읍	지내리	380-1	신고	2200202382	생활용	6	50	30	40	0.5	2002-10-29	104.0	Jgr	CH-2
CH-06958	신북읍	지내리	380-3	신고	2200202381	생활용	6	50	30	40	0.5	2002-10-29	108.0	Jgr	CH-2
CH-06959	신북읍	지내리	382-1	신고	2200202492	농업용	30	40	20	15	0.5	2002-10-30	108.0	Jgr	CH-2
CH-06960	신북읍	지내리	394-2	신고	2200200422	농업용	21	50	25	50	1.0	2002-09-02	100.0	Jgr	CH-2

관정번호	읍면동	리	번지	허가형태	허가신고번호	용도	심도 (m)	구경 (mm)	양수능력	토출관직경 (mm)	펌프마력 (HP)	개발일자	표고	지질기호	소유역
CH-06961	신북읍	지내리	39-8	신고	2200206959	농업용	20	30	30	30	2.0	2002-11-16	121.2	Jgr	CH-2
CH-06962	신북읍	지내리	406-4	신고	2200206894	농업용	20	38	30	38	0.5	2002-11-16	100.0	Jgr	CH-2
CH-06963	신북읍	지내리	407	신고	2200208846	농업용	5	50	30	50	0.5	2002-11-16	102.0	Jgr	CH-2
CH-06964	신북읍	지내리	412	신고	2200206891	농업용	22	50	30	50	1.0	2002-11-16	100.0	Jgr	CH-2
CH-06965	신북읍	지내리	430	신고	2200206892	농업용	25	50	30	50	1.0	2002-11-16	104.0	Jgr	CH-8
CH-06966	신북읍	지내리	434	신고	2200205182	농업용	7	45	30	40	0.5	2002-11-13	99.0	Jgr	CH-8
CH-06967	신북읍	지내리	437	신고	2200200465	농업용	21	50	25	50	1.0	2002-09-02	99.0	Jgr	CH-8
CH-06968	신북읍	지내리	438	신고	2200208843	농업용	25	50	25	20	0.5	2002-11-16	99.0	Jgr	CH-8
CH-06969	신북읍	지내리	448	신고	2200206896	농업용	20	38	30	38	1.0	2002-11-16	99.0	Jgr	CH-8
CH-06970	신북읍	지내리	450-1	신고	2200200244	생활용	8	37	20	25	0.5	2002-08-22	94.5	Jgr	CH-8
CH-06971	신북읍	지내리	453	신고	2200208158	생활용	20	50	30	15	0.5	2002-11-16	92.5	Jgr	CH-2
CH-06972	신북읍	지내리	455-2	신고	2200206893	생활용	20	40	20	20	0.5	2002-11-16	94.5	Jgr	CH-2
CH-06973	신북읍	지내리	455-2	신고	2200208941	농업용	20	38	20	20	0.5	2002-11-16	94.5	Jgr	CH-2
CH-06974	신북읍	지내리	457	신고	2200208159	농업용	20	40	30	40	0.5	2002-11-16	92.5	Jgr	CH-2
CH-06975	신북읍	지내리	460-2	신고	2200205294	생활용	22	35	30	20	0.5	2002-11-13	94.0	Jgr	CH-2
CH-06976	신북읍	지내리	462	신고	2200205181	농업용	7	45	30	40	0.5	2002-11-13	94.0	Jgr	CH-2
CH-06977	신북읍	지내리	467-1	신고	2200205295	농업용	30	50	20	40	0.5	2002-11-13	93.5	Jgr	CH-2
CH-06978	신북읍	지내리	478-2번지	신고	2200000040	농업용	30	50	40	50	0.5	2000-04-19	93.5	Jgr	CH-2
CH-06979	신북읍	지내리	49-2	신고	2200206974	농업용	40	38	30	38	0.5	2002-11-16	122.0	Jgr	CH-2
CH-06980	신북읍	지내리	495번지	신고	2200000037	농업용	30	50	40	50	0.5	2000-04-19	93.5	Jgr	CH-2
CH-06981	신북읍	지내리	497	신고	2200206897	농업용	20	38	30	38	1.0	2002-11-16	94.0	Jgr	CH-2
CH-06982	신북읍	지내리	500-3	신고	2199900062	농업용	30	50	40	50	0.5	1999-09-16	94.0	Jgr	CH-2
CH-06983	신북읍	지내리	515	신고	2200202478	생활용	20	40	20	25	0.5	2002-10-30	97.0	Jgr	CH-2
CH-06984	신북읍	지내리	51-5	신고	2200205485	농업용	22	40	30	30	1.5	2002-11-13	122.5	Jgr	CH-2
CH-06985	신북읍	지내리	522	신고	2200206895	생활용	20	38	20	20	0.5	2002-11-16	90.0	Jgr	CH-2
CH-06986	신북읍	지내리	525	신고	2200205252	농업용	6	50	30	40	2.0	2002-11-13	90.0	Jgr	CH-2
CH-06987	신북읍	지내리	528-1	신고	2200208131	농업용	25	38	30	38	1.0	2002-11-16	90.0	Jgr	CH-2
CH-06988	신북읍	지내리	528-4	신고	2200208133	생활용	24	38	20	15	1.0	2002-11-16	90.0	Jgr	CH-2
CH-06989	신북읍	지내리	528-5	신고	2200208134	농업용	23	38	30	38	0.8	2002-11-16	90.0	Jgr	CH-2
CH-06990	신북읍	지내리	533	신고	2200200431	농업용	24	50	25	50	1.0	2002-09-02	90.0	Jgr	CH-2

관정번호	읍면동	리	번지	허가형태	허가신고번호	용도	심도 (m)	구경 (mm)	양수능력	토출관직경 (mm)	펌프마력 (HP)	개발일자	표고	지질기호	소유역
CH-06991	신북읍	지내리	553	신고	2200208757	농업용	20	38	30	38	0.5	2002-11-16	91.0	Jgr	CH-2
CH-06992	신북읍	지내리	554	신고	2200208842	농업용	20	50	25	50	1.0	2002-11-16	92.8	Jgr	CH-8
CH-06993	신북읍	지내리	558-1	신고	2200201734	생활용	20	40	15	15	0.2	2002-10-22	100.0	Jgr	CH-8
CH-06994	신북읍	지내리	559	신고	2200201733	농업용	25	40	25	40	1.0	2002-10-22	92.8	Jgr	CH-8
CH-06995	신북읍	지내리	560	신고	2200200214	농업용	100	50	20	50	1.0	2002-08-22	92.0	Jgr	CH-2
CH-06996	신북읍	지내리	564-1	신고	2200202481	농업용	25	40	30	40	0.2	2002-10-30	92.5	Jgr	CH-8
CH-06997	신북읍	지내리	573-4	신고	2200208758	생활용	20	38	20	20	0.5	2002-11-16	91.0	Jgr	CH-2
CH-06998	신북읍	지내리	574-1	신고	2200202483	생활용	20	40	20	15	0.5	2002-10-30	91.0	Jgr	CH-2
CH-06999	신북읍	지내리	58-1	신고	2200202726	농업용	6	50	30	50	0.5	2002-11-01	121.2	Jgr	CH-2
CH-07000	신북읍	지내리	582	신고	2200205180	생활용	7	45	20	15	0.5	2002-11-13	94.0	Jgr	CH-2
CH-07001	신북읍	지내리	586-3	신고	2200200298	생활용	10	40	20	15	0.5	2002-08-23	94.0	Jgr	CH-2
CH-07002	신북읍	지내리	587-1	신고	2200204604	농업용	20	40	30	25	0.5	2002-11-13	94.0	Jgr	CH-2
CH-07003	신북읍	지내리	587-2	신고	2200205148	농업용	30	50	40	30	0.5	2002-11-13	94.0	Jgr	CH-2
CH-07004	신북읍	지내리	592	신고	2200205210	생활용	15	38	25	15	0.5	2002-11-13	94.5	Jgr	CH-8
CH-07005	신북읍	지내리	594-3	신고	2200206898	농업용	20	38	30	38	1.0	2002-11-16	94.5	Jgr	CH-8
CH-07006	신북읍	지내리	604	신고	2200206978	생활용	30	38	20	15	1.0	2002-11-16	100.0	Jgr	CH-8
CH-07007	신북읍	지내리	646-1	신고	2200204617	생활용	22	40	30	30	0.5	2002-11-13	92.9	Jgr	CH-8
CH-07008	신북읍	지내리	646-1	신고	2200204618	농업용	22	40	20	15	0.2	2002-11-13	92.9	Jgr	CH-8
CH-07009	신북읍	지내리	646-3	신고	2200200215	농업용	200	50	20	50	1.0	2002-08-22	90.0	Jgr	CH-8
CH-07010	신북읍	지내리	650-1	신고	2200205344	생활용	24	50	20	15	0.2	2002-11-13	97.8	Jgr	CH-8
CH-07011	신북읍	지내리	70-3	신고	2200200344	농업용	60	100	30	30	2.0	2002-08-26	136.0	Jgr	CH-2
CH-07012	신북읍	지내리	706	신고	2200205179	농업용	7	45	30	30	0.5	2002-11-13	97.0	Jgr	CH-2
CH-07013	신북읍	지내리	709	신고	2199900079	농업용	100	250	70	30	2.0	1999-11-23	96.9	Jgr	CH-2
CH-07014	신북읍	지내리	712	신고	2200205238	농업용	50	40	30	40	0.5	2002-11-13	97.0	Jgr	CH-2
CH-07015	신북읍	지내리	714-1	신고	2200205228	생활용	20	38	25	15	0.5	2002-11-13	97.0	Jgr	CH-2
CH-07016	신북읍	지내리	720-1	신고	2200201274	농업용	10	40	30	40	1.0	2002-10-14	97.0	Jgr	CH-2
CH-07017	신북읍	지내리	720-1	신고	2200200518	농업용	20	50	30	15	0.5	2002-09-13	97.0	Jgr	CH-2
CH-07018	신북읍	지내리	720-2	신고	2200200449	생활용	9	50	30	25	1.0	2002-09-02	97.0	Jgr	CH-2
CH-07019	신북읍	지내리	721-1	신고	2200202477	농업용	30	50	30	40	1.0	2002-10-30	97.0	Jgr	CH-2
CH-07020	신북읍	지내리	722-2	신고	2200201273	생활용	10	50	30	15	2.0	2002-10-14	104.0	Jgr	CH-2

관정번호	읍면동	리	번지	허가형태	허가신고번호	용도	심도 (m)	구경 (mm)	양수능력	토출관직경 (mm)	펌프마력 (HP)	개발일자	표고	지질기호	소유역
CH-07021	신북읍	지내리	723	신고	2200202480	생활용	20	20	15	15	0.5	2002-10-30	104.0	Jgr	CH-2
CH-07022	신북읍	지내리	73	신고	2199700038	농업용	170	200	150	50	10.0	1997-03-13	146.0	Jgr	CH-2
CH-07023	신북읍	지내리	73-2	신고	2200200135	농업용	50	125	40	40	1.0	2002-06-12	144.0	Jgr	CH-2
CH-07024	신북읍	지내리	734-2	신고	2200205809	생활용	30	40	20	15	1.0	2002-11-13	101.0	Qa	CH-3
CH-07025	신북읍	지내리	744	신고	2200200596	농업용	35	38	25	38	1.0	2002-09-19	102.0	Jgr	CH-2
CH-07026	신북읍	지내리	745	신고	2199600088	생활용	70	200	288	50	5.0	1996-07-08	106.0	Jgr	CH-2
CH-07027	신북읍	지내리	749	신고	2200201731	농업용	20	50	30	50	1.0	2002-10-22	105.0	Jgr	CH-2
CH-07028	신북읍	지내리	751	신고	2200204561	농업용	8	50	30	30	0.5	2002-11-13	99.0	Jgr	CH-2
CH-07029	신북읍	지내리	752	신고	2200202723	농업용	6	50	25	40	0.5	2002-11-01	106.0	Jgr	CH-2
CH-07030	신북읍	지내리	753	신고	2200202383	농업용	6	50	25	40	0.5	2002-10-29	106.0	Jgr	CH-2
CH-07031	신북읍	지내리	757	신고	2200200237	농업용	60	40	20	40	0.5	2002-08-22	107.0	Jgr	CH-2
CH-07032	신북읍	지내리	759	신고	2200204550	생활용	24	50	20	15	0.5	2002-11-13	108.0	Jgr	CH-2
CH-07033	신북읍	지내리	775-2	신고	2200205242	농업용	40	40	30	40	0.5	2002-11-13	112.0	Jgr	CH-2
CH-07034	신북읍	지내리	778	신고	2200200848	농업용	18	50	20	15	0.5	2002-10-01	115.0	Jgr	CH-2
CH-07035	신북읍	지내리	780	신고	2200205484	생활용	50	50	20	15	0.2	2002-11-13	115.0	Jgr	CH-2
CH-07036	신북읍	지내리	781-2	신고	2200201721	농업용	30	40	25	40		2002-10-22	115.0	Jgr	CH-2
CH-07037	신북읍	지내리	782	신고	2200201722	생활용	25	40	20	15	0.5	2002-10-22	111.0	Jgr	CH-2
CH-07038	신북읍	지내리	783	신고	2200205239	농업용	45	40	30	45	0.5	2002-11-13	111.0	Jgr	CH-2
CH-07039	신북읍	지내리	784-1	신고	2200205241	농업용	50	40	30	40	0.5	2002-11-13	108.0	Jgr	CH-2
CH-07040	신북읍	지내리	786	신고	2200200421	농업용	25	38	25	38	0.5	2002-09-02	111.0	Jgr	CH-2
CH-07041	신북읍	지내리	786	신고	2200200466	농업용	25	38	20	38	0.5	2002-09-02	111.0	Jgr	CH-2
CH-07042	신북읍	지내리	788	신고	2200201727	생활용	40	40	20	15	0.5	2002-10-22	111.0	Jgr	CH-2
CH-07043	신북읍	지내리	788-2	신고	2200201271	생활용	20	50	30	15	0.5	2002-10-14	108.0	Jgr	CH-2
CH-07044	신북읍	지내리	790	신고	2200200423	농업용	25	38	20	38	0.5	2002-09-02	115.0	Jgr	CH-2
CH-07045	신북읍	지내리	803	신고	2200201270	농업용	25	50	30	40	1.0	2002-10-14	118.0	Jgr	CH-2
CH-07046	신북읍	지내리	806	신고	2200201729	생활용	20	50	30	50	1.0	2002-10-22	121.0	Jgr	CH-2
CH-07047	신북읍	지내리	828-1	신고	2200200255	농업용	80	50	35	50	2.0	2002-08-22	129.0	Jgr	CH-2
CH-07048	신북읍	지내리	828-2	신고	2200200594	농업용	25	50	30	50	1.0	2002-09-19	129.0	Jgr	CH-2
CH-07049	신북읍	지내리	828-2	신고	2200200593	생활용	45	50	20	15	0.5	2002-09-19	129.0	Jgr	CH-2
CH-07050	신북읍	지내리	831-1	신고	2200202491	생활용	30	40	20	15	0.5	2002-10-30	129.0	Jgr	CH-2

관정번호	읍면동	리	번지	허가형태	허가신고번호	용도	심도 (m)	구경 (mm)	양수능력	토출관직경 (mm)	펌프마력 (HP)	개발일자	표고	지질기호	소유역
CH-07051	신북읍	지내리	831-2	신고	2200202494	농업용	40	40	25	40	0.5	2002-10-30	129.0	Jgr	CH-2
CH-07052	신북읍	지내리	833	신고	2200204608	농업용	30	50	20	15	0.2	2002-11-13	122.0	Jgr	CH-2
CH-07053	신북읍	지내리	833	신고	2200204609	농업용	30	50	20	50	0.5	2002-11-13	122.0	Jgr	CH-2
CH-07054	신북읍	지내리	845	신고	2200205746	농업용	30	50	30	50	0.5	2002-11-13	123.8	Jgr	CH-2
CH-07055	신북읍	지내리	854	신고	2200200213	농업용	100	50	20	50	2.0	2002-08-22	127.0	Jgr	CH-2
CH-07056	신북읍	지내리	854	신고	2200200257	농업용	80	50	20	50	2.0	2002-08-22	129.0	Jgr	CH-2
CH-07057	신북읍	지내리	857	신고	2200202490	농업용	40	40	30	40	0.5	2002-10-30	129.0	Jgr	CH-2
CH-07058	신북읍	지내리	857-2	신고	2200200212	농업용	80	38	25	15	2.0	2002-08-22	130.0	Jgr	CH-2
CH-07059	신북읍	지내리	857-2	신고	2200200256	농업용	140	38	20	38	2.0	2002-08-22	131.0	Jgr	CH-2
CH-07060	신북읍	지내리	864	신고	2200400216	농업용	20	50	36	20	0.5	2004-08-11	137.0	Jgr	CH-2
CH-07061	신북읍	지내리	866	신고	2200204612	생활용	30	40	20	15	0.2	2002-11-13	137.0	Jgr	CH-2
CH-07062	신북읍	지내리	866	신고	2200204614	농업용	30	50	30	50	0.5	2002-11-13	137.0	Jgr	CH-2
CH-07063	신북읍	지내리	867-15	신고	2200202379	농업용	20	50	30	50	1.0	2002-10-29	136.7	Jgr	CH-2
CH-07064	신북읍	지내리	867-15	신고	2200202380	농업용	20	50	30	50	1.0	2002-10-29	136.5	Jgr	CH-2
CH-07065	신북읍	지내리	867-7	신고	2200200374	생활용	20	40	20	15	0.2	2002-08-28	150.0	Jgr	CH-2
CH-07066	신북읍	지내리	868	신고		생활용	155	250		999			151.0	Jgr	CH-2
CH-07067	신북읍	지내리	870	신고	2200205156	생활용	7	50	20	40	0.5	2002-11-13	145.0	Jgr	CH-2
CH-07068	신북읍	지내리	873	신고	2200204556	농업용	8	40	25	20	0.5	2002-11-13	145.0	Jgr	CH-2
CH-07069	신북읍	지내리	887-1	신고	2200204613	농업용	70	75	30	50	1.0	2002-11-13	131.0	Jgr	CH-2
CH-07070	신북읍	지내리	900	신고	2200300121	농업용	100	180	80	30	1.0	2003-02-15	155.0	Jgr	CH-2
CH-07071	신북읍	지내리	936-1	신고	2200100135	생활용	100	250	150	50	10.0	2001-06-21	160.0	PCEks	CH-2
CH-07072	신북읍	지내리	955-1	신고	2200202385	생활용	30	50	20	20	0.5	2002-10-29	155.0	Jgr	CH-2
CH-07073	신북읍	지내리	956	신고	2200200443	생활용	30	50	30	15	0.2	2002-09-02	150.0	Jgr	CH-2
CH-07074	신북읍	지내리	956-2	신고	2200200442	농업용	30	100	20	15	0.5	2002-09-02	150.0	Jgr	CH-2
CH-07075	신북읍	지내리	957-1	신고	2200200441	농업용	30	100	15	15	0.5	2002-09-02	146.6	Jgr	CH-2
CH-07076	신북읍	지내리	산14-1	신고	2200400130	생활용	100	150	40	20	1.0	2004-04-27	149.0	Jgr	CH-8
CH-07077	신북읍	천전리	1000-1	신고	2200204684	농업용	60	50	30	30	1.0	2002-11-13	86.0	Jgr	CH-8
CH-07078	신북읍	천전리	100-11	신고	2200204634	생활용	153	40	20	15	1.5	2002-11-13	85.0	Jgr	CH-8
CH-07079	신북읍	천전리	100-5	신고	2200200530	생활용	10	38	20	15	0.5	2002-09-13	84.0	Jgr	CH-8
CH-07080	신북읍	천전리	102	신고	2200204668	생활용	11	30	20	15	0.5	2002-11-13	84.0	Jgr	CH-8

관정번호	읍면동	리	번지	허가형태	허가신고번호	용도	심도 (m)	구경 (mm)	양수능력	토출관직경 (mm)	펌프마력 (HP)	개발일자	표고	지질기호	소유역
CH-07081	신북읍	천전리	103	신고	2200204688	농업용	8	50	30	30	0.5	2002-11-13	85.0	Jgr	CH-8
CH-07082	신북읍	천전리	106-5	신고	2200204705	생활용	8	25	20	15	0.5	2002-11-13	85.0	Jgr	CH-8
CH-07083	신북읍	천전리	1068	신고	2200204650	농업용	10	50	30	30	1.0	2002-11-13	89.0	Jgr	CH-8
CH-07084	신북읍	천전리	1068	신고	2200204649	농업용	10	50	30	30	1.0	2002-11-13	86.0	Jgr	CH-8
CH-07085	신북읍	천전리	1090	신고	2200208145	생활용	70	50	30	50	1.0	2002-11-16	96.0	Jgr	CH-8
CH-07086	신북읍	천전리	1104	신고	2200200857	농업용	10	50	20	50	0.5	2002-10-01	85.0	Jgr	CH-8
CH-07087	신북읍	천전리	1113	신고	2200205253	농업용	6	50	30	30	1.5	2002-11-13	84.0	Jgr	CH-8
CH-07088	신북읍	천전리	1114	신고	2200208098	농업용	10	50	30	50	0.5	2002-11-16	84.0	Jgr	CH-8
CH-07089	신북읍	천전리	1114	신고	2200208097	농업용	10	50	30	50	0.5	2002-11-16	84.0	Jgr	CH-8
CH-07090	신북읍	천전리	1120	신고	2200205356	농업용	30	40	30	25	3.0	2002-11-13	84.0	Jgr	CH-8
CH-07091	신북읍	천전리	1124	신고	2200200381	농업용	20	50	20				83.0	Jgr	CH-8
CH-07092	신북읍	천전리	1126	신고	2200204639	농업용	7	300	30	30	1.0	2002-11-13	85.0	Jgr	CH-8
CH-07093	신북읍	천전리	1126	신고	2200204640	농업용	7	300	30	30	1.0	2002-11-13	83.0	Jgr	CH-8
CH-07094	신북읍	천전리	1126	신고	2200204641	농업용	7	250	30	30	1.0	2002-11-13	83.0	Jgr	CH-8
CH-07095	신북읍	천전리	1130	신고	2200204657	농업용	16	40	30	33	2.0	2002-11-13	85.0	Jgr	CH-8
CH-07096	신북읍	천전리	1133	신고	2200205739	농업용	40	4	4	40	0.5	2002-11-13	84.0	Jgr	CH-8
CH-07097	신북읍	천전리	115-3	신고	2199600114	생활용	100	200	115	32	2.0	1996-08-05	85.0	Jgr	CH-8
CH-07098	신북읍	천전리	1156	신고	2200205284	생활용	50	50	20	15	0.5	2002-11-13	98.0	Jgr	CH-8
CH-07099	신북읍	천전리	118-19	신고	2200204669	생활용	9	30	20	15	0.5	2002-11-13	85.0	Jgr	CH-8
CH-07100	신북읍	천전리	118-4	신고	2200200250	생활용	50	50	20	15	1.0	2002-08-22	85.0	Jgr	CH-8
CH-07101	신북읍	천전리	121-19	신고	2200204638	생활용	5	60	10	15	0.5	2002-11-13	81.0	Jgr	CH-8
CH-07102	신북읍	천전리	121-8	신고	2200205742	생활용	10	50	20	15	0.5	2002-11-13	81.0	Jgr	CH-8
CH-07103	신북읍	천전리	124-1	신고	2200204625	생활용	30	50	20	15	0.2	2002-11-13	82.0	Jgr	CH-8
CH-07104	신북읍	천전리	126-9	신고	2200208100	생활용	8	50	30	50	0.5	2002-11-16	85.0	Jgr	CH-8
CH-07105	신북읍	천전리	129-2	신고	2200200528	생활용	15	50	10	15	0.5	2002-09-13	84.0	Jgr	CH-8
CH-07106	신북읍	천전리	1303	신고	2199600056	생활용	100	200	130	32	1.0	1996-05-13	107.0	Jgr	CH-8
CH-07107	신북읍	천전리	171	신고	2190100104	생활용	100	32	60	0	2.0	1994-01-01	90.0	Jgr	CH-8
CH-07108	신북읍	천전리	191-10	신고	2200201209	생활용	30	50	20	15	0.5	2002-10-11	87.0	Jgr	CH-8
CH-07109	신북읍	천전리	191-13	신고	2200201244	생활용	8	30	30	15	0.5	2002-10-11	91.0	Jgr	CH-8
CH-07110	신북읍	천전리	194	신고	2200204631	농업용	9	25	20	15	0.5	2002-11-13	108.0	Jgr	CH-8

관정번호	읍면동	리	번지	허가형태	허가신고번호	용도	심도 (m)	구경 (mm)	양수능력	토출관직경 (mm)	펌프마력 (HP)	개발일자	표고	지질기호	소유역
CH-07111	신북읍	천전리	195-5	신고	2200204689	농업용	8	50	30	30	0.5	2002-11-13	86.0	Jgr	CH-8
CH-07112	신북읍	천전리	212-44	신고	2200204646	생활용	110	100	20	15	2.0	2002-11-13	86.0	PCEkbg	CH-8
CH-07113	신북읍	천전리	215-8	신고	2200204676	생활용	50	25	20	15	1.0	2002-11-13	92.0	PCEkbg	CH-8
CH-07114	신북읍	천전리	226	신고	2200204709	생활용	20	50	30	30	0.3	2002-11-13	102.0	Jgr	CH-8
CH-07115	신북읍	천전리	228-14	신고	2200204630	생활용	70	100	20	15	0.5	2002-11-13	95.0	Jgr	CH-8
CH-07116	신북읍	천전리	276	신고	2200205290	생활용	24	30	30	25	0.5	2002-11-13	92.0	Jgr	CH-8
CH-07117	신북읍	천전리	278-2	신고	2200205453	생활용	30	30	30	25	0.5	2002-11-13	95.0	Jgr	CH-8
CH-07118	신북읍	천전리	280-2	신고	2200204660	생활용	10	50	30	30	0.5	2002-11-13	98.0	Jgr	CH-8
CH-07119	신북읍	천전리	280-3	신고	2200200314	농업용	15	50	20	15	0.5	2002-08-26	97.0	Jgr	CH-8
CH-07120	신북읍	천전리	293-1	신고	2200400184	농업용	70	150	65	25	1.0	2004-06-21	108.0	Jgr	CH-8
CH-07121	신북읍	천전리	303-1	신고	2200200894	생활용	36	50	20	15	0.5	2002-10-01	101.0	Jgr	CH-8
CH-07122	신북읍	천전리	303-3	신고	2200200261	농업용	17	50	15	15	0.5	2002-08-23	101.0	Jgr	CH-8
CH-07123	신북읍	천전리	304	신고	2200205448	생활용	20	150	20	15	0.5	2002-11-13	101.0	Jgr	CH-8
CH-07124	신북읍	천전리	317-3	신고	2200208833	생활용	8	40	20	15	0.5	2002-11-16	110.0	Jgr	CH-8
CH-07125	신북읍	천전리	317-7	신고	2200202474	농업용	25	50	30	50	1.5	2002-10-30	113.0	Jgr	CH-8
CH-07126	신북읍	천전리	321-1	신고	2200200425	농업용	40	50	20	40	1.0	2002-09-02	108.0	Jgr	CH-8
CH-07127	신북읍	천전리	321-1	신고	2200200426	생활용	40	50	20	19	1.0	2002-09-02	110.0	Jgr	CH-8
CH-07128	신북읍	천전리	321-3	신고	2200202473	생활용	30	50	20	30	0.5	2002-10-30	105.0	Jgr	CH-8
CH-07129	신북읍	천전리	324-3	신고	2200200260	농업용	30	25	20	22	1.0	2002-08-22	111.0	Jgr	CH-8
CH-07130	신북읍	천전리	38-26	신고	2200204712	생활용	100	125	20	15	1.0	2002-11-13	89.0	PCEkbg	CH-8
CH-07131	신북읍	천전리	38-27	신고	2200204536	생활용	70	125	25	15	1.0	2002-11-13	91.0	PCEkbg	CH-8
CH-07132	신북읍	천전리	38-30	신고	2200205197	생활용	90	50	30	30	0.5	2002-11-13	92.0	PCEkbg	CH-8
CH-07133	신북읍	천전리	389	신고	2200200419	생활용	80	177	40	25	1.0	2002-08-29	162.0	Jgr	CH-8
CH-07134	신북읍	천전리	39-4	신고	2200205427	생활용	90	100	30	40	1.0	2002-11-13	89.0	PCEkbg	CH-8
CH-07135	신북읍	천전리	39-7	신고	2200204656	생활용	98	25	30	30	2.0	2002-11-13	89.0	PCEkbg	CH-8
CH-07136	신북읍	천전리	39-9	신고	2199600049	생활용	100	200	100	32	2.0	1996-05-06	89.0	PCEkbg	CH-8
CH-07137	신북읍	천전리	400-1	신고	2200202073	농업용	30	50	30	25	1.5	2002-10-28	126.7	Jgr	CH-8
CH-07138	신북읍	천전리	405-2	신고	2200200383	생활용	30	50	20	15	0.5	2002-08-28	114.0	Jgr	CH-8
CH-07139	신북읍	천전리	407-1	신고	2200204665	농업용	20	50	30	50	0.7	2002-11-13	107.0	Jgr	CH-8
CH-07140	신북읍	천전리	407-2	신고	2200202375	생활용	10	50	20	15	0.5	2002-10-29	107.0	Jgr	CH-8

관정번호	읍면동	리	번지	허가형태	허가신고번호	용도	심도 (m)	구경 (mm)	양수능력	토출관직경 (mm)	펌프마력 (HP)	개발일자	표고	지질기호	소유역
CH-07141	신북읍	천전리	407-7	신고	2200205302	생활용	30	50	20	15	0.5	2002-11-13	114.0	Jgr	CH-8
CH-07142	신북읍	천전리	408-1	신고	2200200386	농업용	30	50	20	50	0.5	2002-08-28	114.0	Jgr	CH-8
CH-07143	신북읍	천전리	408-1	신고	2200200387	생활용	30	50	20	15	0.5	2002-08-28	114.0	Jgr	CH-8
CH-07144	신북읍	천전리	410	신고	2200200377	생활용	25	50	20	15	0.5	2002-08-28	113.0	Jgr	CH-8
CH-07145	신북읍	천전리	411-4	신고	2200200376	농업용	25	50	20	50	1.0	2002-08-28	114.0	Jgr	CH-8
CH-07146	신북읍	천전리	412-3	신고	2200300128	농업용	25	50	30	50		2003-02-24	118.0	Jgr	CH-8
CH-07147	신북읍	천전리	413	신고	2200200345	농업용	20	150	30	30	1.0	2002-08-26	107.5	Jgr	CH-8
CH-07148	신북읍	천전리	457-1	신고	2200201735	생활용	10	50	20	15	0.5	2002-10-22	95.0	Jgr	CH-8
CH-07149	신북읍	천전리	457-2	신고	2200200452	생활용	20	50	20	15	0.5	2002-09-02	94.0	Jgr	CH-8
CH-07150	신북읍	천전리	468-3	신고	2200200352	생활용	20	50	25	50	0.5	2002-08-26	95.0	Jgr	CH-8
CH-07151	신북읍	천전리	473-3	신고	2200200223	생활용	6	38	20	15	0.2	2002-08-22	95.0	Jgr	CH-8
CH-07152	신북읍	천전리	474	신고	2200202373	생활용	30	50	20	15	0.5	2002-10-29	95.0	Jgr	CH-8
CH-07153	신북읍	천전리	517	신고	2200201353	생활용	33	50	30	15	0.5	2002-10-14	107.6	Jgr	CH-8
CH-07154	신북읍	천전리	520-1	신고	2200205301	농업용	30	50	30	40	0.5	2002-11-13	104.0	Jgr	CH-8
CH-07155	신북읍	천전리	523-1	신고	2200200856	농업용	30	50	20	50	0.5	2002-10-01	105.0	Jgr	CH-8
CH-07156	신북읍	천전리	523-5	신고	2200200855	생활용	30	50	20	15	0.5	2002-10-01	104.5	Jgr	CH-8
CH-07157	신북읍	천전리	524-1	신고	2200204682	생활용	20	50	20	40	0.5	2002-11-13	103.0	Jgr	CH-8
CH-07158	신북읍	천전리	526-1	신고	2200202374	생활용	60	50	20	15	0.2	2002-10-29	93.0	Jgr	CH-8
CH-07159	신북읍	천전리	526-2	신고	2200201263	생활용	15	40	30	15	1.0	2002-10-14	104.0	Jgr	CH-8
CH-07160	신북읍	천전리	531-3	신고	2200200430	생활용	40	50	20	19	1.0	2002-09-02	101.0	Jgr	CH-8
CH-07161	신북읍	천전리	534-1	신고	2200200605	생활용	80	38	15	15	0.5	2002-09-19	95.0	Jgr	CH-8
CH-07162	신북읍	천전리	536	신고	2200202823	농업용	30	50	30	25	0.5	2002-11-04	95.0	Jgr	CH-8
CH-07163	신북읍	천전리	539-1	신고	2200201740	농업용	20	50	30	50	0.5	2002-10-22	94.0	Jgr	CH-8
CH-07164	신북읍	천전리	541-2	신고	2200201245	생활용	13	25	30	15	0.5	2002-10-11	93.0	Jgr	CH-8
CH-07165	신북읍	천전리	543	신고	2200204686	생활용	20	50	20	15	0.3	2002-11-13	92.0	Jgr	CH-8
CH-07166	신북읍	천전리	545-1	신고	2200205436	생활용	13	38	15	15	0.2	2002-11-13	91.0	Jgr	CH-8
CH-07167	신북읍	천전리	546	신고	2200206936	생활용	10	50	20	15	0.5	2002-11-16	92.0	Jgr	CH-8
CH-07168	신북읍	천전리	547	신고	2200200227	농업용	10	40	25	40	0.5	2002-08-22	91.0	Jgr	CH-8
CH-07169	신북읍	천전리	549-1	신고	2200200351	생활용	20	50	20	30	0.5	2002-08-26	91.0	Jgr	CH-8
CH-07170	신북읍	천전리	553-1	신고	2200201737	생활용	30	50	30	40	0.5	2002-10-22	90.0	Jgr	CH-8

관정번호	읍면동	리	번지	허가형태	허가신고번호	용도	심도 (m)	구경 (mm)	양수능력	토출관직경 (mm)	펌프마력 (HP)	개발일자	표고	지질기호	소유역
CH-07171	신북읍	천전리	553-3	신고	2200201736	생활용	20	40	20	15	0.5	2002-10-22	90.0	Jgr	CH-8
CH-07172	신북읍	천전리	555	신고	2200200230	생활용	30	50	20	15	1.0	2002-08-22	95.0	Jgr	CH-8
CH-07173	신북읍	천전리	557	신고	2200204635	농업용	20	50	20	30	0.5	2002-11-13	90.0	Jgr	CH-8
CH-07174	신북읍	천전리	584	신고	2200201325	생활용	18	50	20	15	0.5	2002-10-14	90.0	Jgr	CH-8
CH-07175	신북읍	천전리	585	신고	2200200469	생활용	24	50	20	15	0.3	2002-09-02	91.0	Jgr	CH-8
CH-07176	신북읍	천전리	588	신고	2200202076	기타용	8	50	20	30	0.5	2002-10-28	97.0	Jgr	CH-8
CH-07177	신북읍	천전리	588-2	신고	2200200632	생활용	8	38	20	15	0.2	2002-09-19	97.0	Jgr	CH-8
CH-07178	신북읍	천전리	588-2	신고	2200204628	생활용	30	50	25	15	0.5	2002-11-13	92.0	Jgr	CH-8
CH-07179	신북읍	천전리	588-4	신고	2200202645	농업용	40	60	20	50	0.7	2002-10-31	95.0	Jgr	CH-8
CH-07180	신북읍	천전리	590	신고	2200204691	생활용	16	50	20	15	0.5	2002-11-13	91.0	Jgr	CH-8
CH-07181	신북읍	천전리	591-4	신고	2200204690	농업용	15	50	30	30	0.5	2002-11-13	91.0	Jgr	CH-8
CH-07182	신북읍	천전리	592	신고	2200202476	생활용	30	50	20	15	2.0	2002-10-30	91.0	Jgr	CH-8
CH-07183	신북읍	천전리	593	신고	2200202475	농업용	20	50	30	50	2.0	2002-10-30	90.0	Jgr	CH-8
CH-07184	신북읍	천전리	600	신고	2200202371	생활용	15	50	20	15	0.5	2002-10-29	94.0	Jgr	CH-8
CH-07185	신북읍	천전리	600	신고	2200206971	생활용	25	50	30	15	0.5	2002-11-16	94.0	Jgr	CH-8
CH-07186	신북읍	천전리	600	신고	2200200604	생활용	9	50	20	15	0.5	2002-09-19	94.0	Jgr	CH-8
CH-07187	신북읍	천전리	603-1	신고	2200208157	생활용	8	50	30	15	0.5	2002-11-16	93.0	Jgr	CH-8
CH-07188	신북읍	천전리	604	신고	2200200532	생활용	24	50	20	15	0.3	2002-09-13	93.0	Jgr	CH-8
CH-07189	신북읍	천전리	64-5	신고	2200201349	농업용	18	40	30	40	1.0	2002-10-14	84.0	PCEkbg	CH-8
CH-07190	신북읍	천전리	665-3	신고	2200204701	농업용	28	50	30	30	2.0	2002-11-13	84.0	Jgr	CH-8
CH-07191	신북읍	천전리	67-2	신고	2200204636	생활용	20	50	20	15	0.3	2002-11-13	86.0	PCEkbg	CH-8
CH-07192	신북읍	천전리	67-2	신고	2200205468	농업용	8	50	25	40	0.5	2002-11-13	86.0	PCEkbg	CH-8
CH-07193	신북읍	천전리	674-2	신고	2200202370	농업용	25	30	20	30	0.5	2002-10-29	82.0	Jgr	CH-8
CH-07194	신북읍	천전리	68-2	신고	2200204632	생활용	30	50	20	25	1.5	2002-11-13	86.0	PCEkbg	CH-8
CH-07195	신북읍	천전리	682-1번지	신고	2200000013	농업용	20	50	50	50	1.0	2000-03-02	85.0	Jgr	CH-8
CH-07196	신북읍	천전리	683-4	신고	2200206966	농업용	14	50	30	50	1.0	2002-11-16	85.0	Jgr	CH-8
CH-07197	신북읍	천전리	684-2번지	신고	2200000014	농업용	20	50	50	50	1.0	2000-03-02	84.0	Jgr	CH-8
CH-07198	신북읍	천전리	685-6	신고	2200204697	농업용	8	30	30	30	0.5	2002-11-13	85.0	Jgr	CH-8
CH-07199	신북읍	천전리	686-3	신고	2199500060	농업용	100	200	30	30	1.0	1995-08-10	83.0	Jgr	CH-8
CH-07200	신북읍	천전리	686-7	신고	2200208847	생활용	14	50	20	15	0.5	2002-11-16	84.0	Jgr	CH-8

관정번호	읍면동	리	번지	허가형태	허가신고번호	용도	심도 (m)	구경 (mm)	양수능력	토출관직경 (mm)	펌프마력 (HP)	개발일자	표고	지질기호	소유역
CH-07201	신북읍	천전리	689-1	신고	2200204696	농업용	8	45	30	30	1.0	2002-11-13	85.0	Jgr	CH-8
CH-07202	신북읍	천전리	690-1	신고	2200205370	농업용	8	30	30	40	1.5	2002-11-13	85.0	Jgr	CH-8
CH-07203	신북읍	천전리	697	신고	2200205362	농업용	12	50	30	50	1.0	2002-11-13	85.0	Jgr	CH-8
CH-07204	신북읍	천전리	697-10	신고	2200201210	생활용	15	38	20	15	0.5	2002-10-11	82.9	Jgr	CH-8
CH-07205	신북읍	천전리	70-2	신고	2190100102	생활용	102	50	120	0	2.0	1994-01-01	86.0	Jgr	CH-8
CH-07206	신북읍	천전리	712-2	신고	2200200410	생활용	15	50	30	50	1.0	2002-08-28	84.0	Jgr	CH-8
CH-07207	신북읍	천전리	712-7	신고	2200100344	농업용	100	150	30	25	1.0	2001-12-21	84.0	Jgr	CH-8
CH-07208	신북읍	천전리	713-5	신고	2200204662	생활용	10	30	20	15	0.5	2002-11-13	82.0	Jgr	CH-8
CH-07209	신북읍	천전리	718-6	신고	2200200633	농업용	45	50	30	50	1.0	2002-09-19	84.0	Jgr	CH-8
CH-07210	신북읍	천전리	718-6	신고	2200200634	생활용	45	50	20	9	1.0	2002-09-19	84.0	Jgr	CH-8
CH-07211	신북읍	천전리	718-7	신고	2200204645	생활용	10	30	20	15	0.5	2002-11-13	84.0	Jgr	CH-8
CH-07212	신북읍	천전리	78-1	신고	2200204681	생활용	10	50	30	30	1.0	2002-11-13	84.0	Jgr	CH-8
CH-07213	신북읍	천전리	848-21	신고	2200204637	생활용	9	40	1	15	0.5	2002-11-13	83.0	Jgr	CH-8
CH-07214	신북읍	천전리	848-22	신고	2200205195	생활용	15	40	20	40	0.5	2002-11-13	83.0	Jgr	CH-8
CH-07215	신북읍	천전리	848-24	신고	2200200427	생활용	12	38	20	33	1.0	2002-09-02	84.0	Jgr	CH-8
CH-07216	신북읍	천전리	848-8	신고	2200204534	생활용	10	32	30	15	0.5	2002-11-13	83.0	Jgr	CH-8
CH-07217	신북읍	천전리	884	신고	2200204694	농업용	89	50	30	30	1.0	2002-11-13	86.0	Jgr	CH-8
CH-07218	신북읍	천전리	89-4	신고	2200200746	생활용	110	150	70	32	2.0	2002-09-25	80.0	Qa	CH-8
CH-07219	신북읍	천전리	90-19	신고	2200205368	생활용	12	50	30	40	0.5	2002-11-13	84.0	Jgr	CH-8
CH-07220	신북읍	천전리	93-11	신고	2200206965	생활용	13	5	20	15	0.5	2002-11-16	84.0	Jgr	CH-8
CH-07221	신북읍	천전리	939	신고	2200400009	농업용	18	50	42	15	0.5	2004-01-20	86.0	Jgr	CH-8
CH-07222	신북읍	천전리	953	신고	2200200226	농업용	6	50	25	50	1.0	2002-08-22	84.0	Jgr	CH-8
CH-07223	신북읍	천전리	954	신고	2200204692	농업용	30	50	30	30	1.0	2002-11-13	84.3	Jgr	CH-8
CH-07224	신북읍	천전리	959	신고	2200200220	농업용	20	50	20	50	1.0	2002-08-22	85.5	Jgr	CH-8
CH-07225	신북읍	천전리	961	신고	2200204695	농업용	8	50	30	50	1.5	2002-11-13	84.0	Jgr	CH-8
CH-07226	신북읍	천전리	962	신고	2200201738	농업용	25	50	30	35	1.0	2002-10-22	84.0	Jgr	CH-8
CH-07227	신북읍	천전리	966	신고	2200200241	농업용	15	50	30	50	0.5	2002-08-22	84.0	Jgr	CH-8
CH-07228	신북읍	천전리	973	신고	2200204704	농업용	9	50	30	30	0.5	2002-11-13	87.0	Jgr	CH-8
CH-07229	신북읍	천전리	993	신고	2200205247	생활용	10	50	20	15	0.5	2002-11-13	90.0	Jgr	CH-8
CH-07230	신북읍	천전리	산 9번지	신고	2200205315	생활용	100	75	20	30	0.5	2002-11-13	112.6	PCEkgbn	CH-8

관정번호	읍면동	리	번지	허가형태	허가신고번호	용도	심도 (m)	구경 (mm)	양수능력	토출관직경 (mm)	펌프마력 (HP)	개발일자	표고	지질기호	소유역
CH-07231	신북읍	천전리	산2-2	신고	2200400290	생활용	80	200	56	32	1.0	2004-11-02	111.0	PCEkbgn	CH-8
CH-07232	신북읍	천전리	산24-5	신고	2199600134	생활용	100	200	288	50	7.5	1996-10-05	103.0	PCEkbgn	CH-8
CH-07233	신북읍	천전리	산31-1	신고	2200100159	생활용	100	150	40	25	1.0	2001-06-26	180.0	Jgr	CH-8
CH-07234	신북읍	천전리	산43-9	신고	2199800048	농업용	100	300	90	50	3.0	1998-10-15	110.0	Jgr	CH-8
CH-07235	신북읍	천전리	산73-3	신고	2200400195	공업용	100	200	50	32	1.0	2004-06-29	95.0	Qa	CH-8
CH-07236	신북읍	천전리	산73-6	신고	2199600135	생활용	100	200	288	50	7.5	1996-10-05	198.0	Qa	CH-9
CH-07237	신북읍	천전리		신고		농업용	999	999		999			87.0	Jgr	CH-8
CH-07238	약사동		150-10	허가	03-25	생활용	680	200	170	60		2003-04-18	76.2	Qa	CH-7
CH-07239	약사동		152-13	신고	2199400099	생활용	160	150	3024	50	5.0	1994-11-08	75.0	Qa	CH-7
CH-07240	약사동		152-13	신고	2199600116	생활용	200	200	288	50	7.5	1996-08-09	75.0	Qa	CH-7
CH-07241	옥천동		111	신고	2190100078	생활용	200	50	300	50	7.5	1994-01-01	96.1	Qa	CH-7
CH-07242	옥천동		39-6	신고	2199700072	생활용	87	200	30	25	0.5	1997-05-07	96.1	Qa	CH-7
CH-07243	온의동		151-2	신고	2199400033	생활용	100	50	200	50	5.0	1994-10-30	78.0	Qa	CH-2
CH-07244	온의동		200-1	신고	2200100004	생활용	100	200	98	32	3.0	2001-01-04	87.0	Jgr	CH-2
CH-07245	온의동		20-4	신고	2199500047	생활용	90	200	200	50	5.0	1995-07-04	73.0	Qa	CH-2
CH-07246	온의동		236	신고	2200209054	생활용	60	60	30	30	0.5	2002-11-16	100.0	Jgr	CH-2
CH-07247	온의동		296-2	신고	2200300276	농업용	50	150	65	40	1.0	2003-06-02	92.0	Jgr	CH-2
CH-07248	온의동		337	신고	2200204194	농업용	90	50	30	30	0.5	2002-11-13	96.0	Jgr	CH-2
CH-07249	온의동		417-1	신고	2200400239	생활용	50	150	48	25	1.0	2004-09-03	100.0	Jgr	CH-2
CH-07250	온의동		430	신고	2199700081	생활용	100	200	115	32	1.0	1997-05-16	128.0	Jgr	CH-2
CH-07251	온의동		440	신고	2200400235	생활용	100	150	43	25	1.0	2004-09-02	128.0	Jgr	CH-2
CH-07252	온의동		498	신고	2200400248	생활용	60	150	65	30	1.0	2004-09-16	131.0	Jgr	CH-2
CH-07253	온의동		501-6	신고	2199600046	생활용	150	200	151	32	3.0	1996-05-02	148.0	Jgr	CH-2
CH-07254	온의동		507-4	신고	2200209070	생활용	50	50	30	20	1.0	2002-11-16	147.0	Jgr	CH-2
CH-07255	온의동		513	신고	2190100068	생활용	150	200	90	40	5.0	1998-01-01	75.0	Qa	CH-2
CH-07256	온의동		514	신고	2199600126	생활용	150	200	150	40	5.0	1996-09-07	82.0	Qa	CH-2
CH-07257	온의동		52-7	신고	2199400328	생활용	100	200	5760	40	2.0	1994-11-19	75.0	Qa	CH-2
CH-07258	온의동		550	신고	2199400082	생활용	102	200	190	40	3.0	1994-11-08	91.0	Jgr	CH-2
CH-07259	온의동		84-5	신고	2200209069	농업용	7	50	20	50	1.0	2002-11-16	84.0	Jgr	CH-2
CH-07260	온의동			기타									122.0	Jgr	CH-2

관정번호	읍면동	리	번지	허가형태	허가신고번호	용도	심도 (m)	구경 (mm)	양수능력	토출관직경 (mm)	펌프마력 (HP)	개발일자	표고	지질기호	소유역
CH-07261	요선동		4-9	신고		생활용	80	200	200	50	7.5	1994-11-05	100.0	Qa	CH-7
CH-07262	요선동		5-11	신고		생활용	150	20	36	20	0.5	1994-11-09	98.3	Qa	CH-7
CH-07263	요선동		7-16	신고		생활용	150	200	432	63	10.0	1994-10-27	98.0	Qa	CH-7
CH-07264	우두동		1001-7	신고	2200400261	생활용	60	150	30	20	0.5	2004-10-04	76.0	Qa	CH-2
CH-07265	우두동		100-2	신고	2199500033	공업용	20	50	40	25	0.5	1995-05-16	78.5	Qa	CH-2
CH-07266	우두동		1008	신고	2200204019	농업용	12	50	30	50	1.0	2002-11-13	75.0	Qa	CH-2
CH-07267	우두동		1011	신고	2200205962	농업용	10	25	30	25	2.0	2002-11-13	76.0	Qa	CH-2
CH-07268	우두동		1014	신고	2200205910	농업용	7	50	30	30	2.0	2002-11-13	77.0	Qa	CH-2
CH-07269	우두동		1015	신고	2200209139	농업용	8	50	10	50	0.5	2002-11-16	77.0	Qa	CH-2
CH-07270	우두동		1017-2	신고	2200204096	농업용	20	50	30	45	0.5	2002-11-13	77.0	Qa	CH-2
CH-07271	우두동		1018-1	신고	2200209154	생활용	20	40	20	20	0.5	2002-11-16	78.0	Qa	CH-2
CH-07272	우두동		1018-2	신고	2200204094	농업용	20	50	40	30	0.5	2002-11-13	77.0	Qa	CH-2
CH-07273	우두동		1018-4	신고	2200200099	생활용	20	50	30	20	0.5	2002-05-09	77.0	Qa	CH-2
CH-07274	우두동		1021	신고	2200204095	농업용	20	50	30	30	0.5	2002-11-13	76.0	Qa	CH-2
CH-07275	우두동		102-4	신고	2200209183	생활용	10	50	30	50	0.5	2002-11-16	78.0	Qa	CH-2
CH-07276	우두동		1030-1	신고	2200209134	농업용	8	50	10	50	0.5	2002-11-16	75.0	Qa	CH-2
CH-07277	우두동		1030-1	신고	2200209136	농업용	8	50	10	50	0.5	2002-11-16	76.0	Qa	CH-2
CH-07278	우두동		105-6	신고	2200201431	생활용	20	50	30	15	0.5	2002-10-17	78.6	Qa	CH-2
CH-07279	우두동		115-1	신고	2200204032	생활용	20	40	20	15	0.5	2002-11-13	78.4	Qa	CH-2
CH-07280	우두동		115-2	신고	2200204045	생활용	18	40	20	12	0.5	2002-11-13	78.4	Qa	CH-2
CH-07281	우두동		119-2	신고	2200202579	생활용	10	50	20	15	0.5	2002-10-31	78.0	Qa	CH-2
CH-07282	우두동		123	신고	2200205939	생활용	10	40	20	15	5.0	2002-11-13	78.9	Qa	CH-2
CH-07283	우두동		145-6	신고	2200202574	생활용	14	50	30	15	0.5	2002-10-31	78.0	Qa	CH-2
CH-07284	우두동		146-1	신고	2200209164	생활용	50	50	20	15	0.5	2002-11-16	77.0	Qa	CH-2
CH-07285	우두동		146-12	신고	2200400078	생활용	24	50	40	15	0.5	2004-03-25	77.0	Qa	CH-2
CH-07286	우두동		151-1	신고	2200205895	농업용	9	50	30	30	0.5	2002-11-13	78.6	Qa	CH-2
CH-07287	우두동		151-2	신고	2200205899	농업용	9	50	30	30	0.5	2002-11-13	78.6	Qa	CH-2
CH-07288	우두동		155-17	신고	2200202354	생활용	20	50	20	15	0.5	2002-10-29	78.0	Qa	CH-2
CH-07289	우두동		155-18	신고	2200202419	생활용	20	50	20	15	0.5	2002-10-29	78.0	Qa	CH-2
CH-07290	우두동		155-18	신고	2200205914	생활용	20	50	25	15	0.5	2002-11-13	78.0	Qa	CH-2

관정번호	읍면동	리	번지	허가형태	허가신고번호	용도	심도 (m)	구경 (mm)	양수능력	토출관직경 (mm)	펌프마력 (HP)	개발일자	표고	지질기호	소유역
CH-07291	우두동		155-20	신고	2200209178	생활용	25	32	20	20	0.5	2002-11-16	77.8	Qa	CH-2
CH-07292	우두동		155-20	신고	2200202581	생활용	10	30	20	15	0.5	2002-10-31	78.0	Qa	CH-2
CH-07293	우두동		155-23	신고	2200202355	생활용	20	50	20	15	0.5	2002-10-29	78.0	Qa	CH-2
CH-07294	우두동		155-26	신고	2200202588	생활용	50	50	20	15	0.5	2002-10-31	77.8	Qa	CH-2
CH-07295	우두동		157-5	신고	2200209133	생활용	20	50	20	25	0.5	2002-11-16	78.0	Qa	CH-2
CH-07296	우두동		158	신고	2200205908	생활용	20	40	25	20	0.5	2002-11-13	77.8	Qa	CH-2
CH-07297	우두동		158-6	신고	2200204061	생활용	15	50	20	15	0.5	2002-11-13	77.0	Qa	CH-2
CH-07298	우두동		163-6	신고	2200204070	생활용	5	20	20	15	0.5	2002-11-13	77.5	Qa	CH-2
CH-07299	우두동		165-1	신고	2200204053	농업용	8	50	30	30	0.5	2002-11-13	77.5	Qa	CH-2
CH-07300	우두동		174-1	신고	2200204021	생활용	20	50	20	15	0.5	2002-11-13	77.0	Qa	CH-2
CH-07301	우두동		175-3	신고	2200205915	생활용	30	40	30	40	0.5	2002-11-13	79.0	Qa	CH-2
CH-07302	우두동		175-4	신고	2200209161	생활용	30	40	20	20	0.5	2002-11-16	78.0	Qa	CH-2
CH-07303	우두동		178-3	신고	2200202352	생활용	20	50	20	15	0.5	2002-10-29	80.0	Qa	CH-2
CH-07304	우두동		178-4	신고	2200202353	생활용	10	32	20	15	0.5	2002-10-29	80.0	Qa	CH-2
CH-07305	우두동		180-3	신고	2200209147	생활용	20	40	20	20	0.5	2002-11-16	80.0	Qa	CH-2
CH-07306	우두동		185-4	신고	2200205948	생활용	9	40	20	15	0.5	2002-11-13	79.0	Qa	CH-2
CH-07307	우두동		186-4	신고	2200206658	생활용	10	40	20	20	0.5	2002-11-16	78.0	Qa	CH-2
CH-07308	우두동		186-6	신고	2200206646	생활용	25	50	20	15	0.5	2002-11-16	79.0	Qa	CH-2
CH-07309	우두동		188-1	신고	2200202366	생활용	13	40	20	11	0.5	2002-10-29	77.0	Qa	CH-2
CH-07310	우두동		188-4	신고	2200206643	생활용	10	32	20	15	0.5	2002-11-16	77.0	Qa	CH-2
CH-07311	우두동		188-6	신고	2200202575	생활용	10	50	20	15	0.5	2002-10-31	77.0	Qa	CH-2
CH-07312	우두동		188-7	신고	2200209174	생활용	10	50	20	15	0.5	2002-11-16	77.0	Qa	CH-2
CH-07313	우두동		192-3	신고	2200209165	생활용	10	50	20	15	0.5	2002-11-16	76.0	Qa	CH-2
CH-07314	우두동		192-4	신고	2200205913	생활용	20	40	25	15	0.5	2002-11-13	76.0	Qa	CH-2
CH-07315	우두동		192-5	신고	2200204090	생활용	10	50	20	15	0.5	2002-11-13	76.0	Qa	CH-2
CH-07316	우두동		192-7	신고	2200205873	생활용	20	40	20	15	0.5	2002-11-13	76.0	Qa	CH-2
CH-07317	우두동		193	신고	2200204099	생활용	20	40	25	15	0.5	2002-11-13	79.5	Qa	CH-2
CH-07318	우두동		195	신고	2200209132	생활용	20	45	20	15	0.5	2002-11-16	79.5	Qa	CH-2
CH-07319	우두동		195-1	신고	2200209185	생활용	10	45	20	20	0.5	2002-11-16	79.5	Qa	CH-2
CH-07320	우두동		195-1	신고	2200205944	생활용	10	45	20	15	0.5	2002-11-13	119.5	Qa	CH-2

관정번호	읍면동	리	번지	허가형태	허가신고번호	용도	심도 (m)	구경 (mm)	양수능력	토출관직경 (mm)	펌프마력 (HP)	개발일자	표고	지질기호	소유역
CH-07321	우두동		198-8	신고	2200209162	생활용	190	50	30	50	0.5	2002-11-16	80.0	Qa	CH-2
CH-07322	우두동		20-10	신고	2200202357	생활용	22	16	5	16	0.3	2002-10-29	81.8	Qa	CH-2
CH-07323	우두동		202	신고	2200206655	생활용	20	40	20	20	0.5	2002-11-16	76.0	Qa	CH-2
CH-07324	우두동		207	신고	2200209168	생활용	30	50	20	15	0.5	2002-11-16	77.0	Qa	CH-2
CH-07325	우두동		212-1	신고	2200209138	생활용	8	50	10	15	0.5	2002-11-16	75.0	Qa	CH-2
CH-07326	우두동		217	신고	2200206644	생활용	10	25	20	15	0.5	2002-11-16	72.0	Qa	CH-2
CH-07327	우두동		221-3	신고	2200204023	농업용	20	50	30	50	0.5	2002-11-13	76.0	Qa	CH-2
CH-07328	우두동		222	신고	2200205917	생활용	20	40	25	20	0.5	2002-11-13	72.0	Qa	CH-2
CH-07329	우두동		223	신고	2200205925	생활용	20	30	25	20	0.5	2002-11-13	72.0	Qa	CH-2
CH-07330	우두동		223	신고	2200205923	생활용	10	30	25	20	0.5	2002-11-13	72.0	Qa	CH-2
CH-07331	우두동		226-2	신고	2200204047	생활용	20	50	20	15	0.5	2002-11-13	76.0	Qa	CH-2
CH-07332	우두동		237-1	신고	2200204044	생활용	20	50	10	50	0.5	2002-11-13	76.5	Qa	CH-2
CH-07333	우두동		252-1	신고	2200209176	생활용	8	50	10	50	0.5	2002-11-16	76.0	Qa	CH-2
CH-07334	우두동		254-2	신고	2200205918	생활용	13	40	25	20	0.5	2002-11-13	76.5	Qa	CH-2
CH-07335	우두동		256-1	신고	2200201433	생활용	10	30	10	15	0.5	2002-10-17	78.0	Qa	CH-2
CH-07336	우두동		256-7	신고	2200201458	생활용	8	20	20	15	0.5	2002-10-17	78.0	Qa	CH-2
CH-07337	우두동		258-1	신고	2200204026	생활용	20	40	20	20	0.5	2002-11-13	78.0	Qa	CH-2
CH-07338	우두동		258-3	신고	2200204093	생활용	20	40	20	15	0.5	2002-11-13	77.5	Qa	CH-2
CH-07339	우두동		260-1	신고	2200209137	생활용	9	50	10	50	0.5	2002-11-16	78.0	Qa	CH-2
CH-07340	우두동		269-17	신고	2200201415	생활용	6	15	20	15	0.5	2002-10-17	77.0	Qa	CH-2
CH-07341	우두동		269-7	신고	2200204034	생활용	10	40	20	15	0.5	2002-11-13	77.5	Qa	CH-2
CH-07342	우두동		271	신고	2200202673	생활용	37	50	25	15	0.5	2002-10-31	77.6	Qa	CH-2
CH-07343	우두동		271	신고	2200204068	생활용	10	40	20	15	0.5	2002-11-13	77.6	Qa	CH-2
CH-07344	우두동		271	신고	2200204069	생활용	10	30	20	15	0.5	2002-11-13	77.6	Qa	CH-2
CH-07345	우두동		272	신고	2200201417	농업용	15	50	20	25	0.5	2002-10-17	72.0	Qa	CH-2
CH-07346	우두동		275-1	신고	2200205878	농업용	6	30	30	30	1.0	2002-11-13	77.0	Qa	CH-2
CH-07347	우두동		275-1	신고	2200205879	농업용	6	30	30	30	1.0	2002-11-13	77.0	Qa	CH-2
CH-07348	우두동		275-1	신고	2200205880	농업용	6	30	30	30	0.2	2002-11-13	77.0	Qa	CH-2
CH-07349	우두동		278-20	신고	2200204051	생활용	5	20	25	20	0.5	2002-11-13	76.0	Qa	CH-2
CH-07350	우두동		280-2	신고	2200300433	생활용	18	50	30	20	0.5	2003-11-14	77.9	Qa	CH-2

관정번호	읍면동	리	번지	허가형태	허가신고번호	용도	심도 (m)	구경 (mm)	양수능력	토출관직경 (mm)	펌프마력 (HP)	개발일자	표고	지질기호	소유역
CH-07351	우두동		280-2	신고	2200300432	생활용	18	50	30	20	0.5	2003-11-14	77.9	Qa	CH-2
CH-07352	우두동		282-1	신고	2199500039	생활용	100	200	187	40	3.0	1995-06-08	78.0	Qa	CH-2
CH-07353	우두동		287-11	신고	2200204067	농업용	20	50	30	30	0.5	2002-11-13	77.0	Qa	CH-2
CH-07354	우두동		287-12	신고	2200202580	생활용	15	30	20	15	0.5	2002-10-31	77.0	Qa	CH-2
CH-07355	우두동		287-14	신고	2200205927	생활용	20	30	20	15	0.5	2002-11-13	77.5	Qa	CH-2
CH-07356	우두동		288	신고	2200204037	생활용	20	40	20	15	0.5	2002-11-13	76.2	Qa	CH-2
CH-07357	우두동		288-1	신고	2200200039	농업용	50	150	30	20	0.5	2002-03-19	77.0	Qa	CH-2
CH-07358	우두동		288-1	신고	2200205943	생활용	20	40	20	15	0.5	2002-11-13	78.2	Qa	CH-2
CH-07359	우두동		288-4	신고	2200204036	농업용	20	50	30	30	0.5	2002-11-13	76.2	Qa	CH-2
CH-07360	우두동		288-6	신고	2200205888	농업용	20	40	30	30	0.5	2002-11-13	76.0	Qa	CH-2
CH-07361	우두동		29-1	신고	2200204101	생활용	10	50	20	15	0.3	2002-11-13	76.4	Qa	CH-2
CH-07362	우두동		29-5	신고	2200204102	농업용	10	50	30	30	1.0	2002-11-13	76.4	Qa	CH-2
CH-07363	우두동		299-1	신고	2200205955	생활용	20	40	20	15	0.5	2002-11-13	76.0	Qa	CH-2
CH-07364	우두동		299-5	신고	2200202592	농업용	9	50	25	50	0.5	2002-10-31	76.0	Qa	CH-2
CH-07365	우두동		30-1	신고	2200204104	농업용	10	40	30	30	1.0	2002-11-13	76.4	Qa	CH-2
CH-07366	우두동		30-1	신고	2200204105	농업용	10	40	30	30	2.0	2002-11-13	76.4	Qa	CH-2
CH-07367	우두동		301-12	신고	2199400016	공업용	4	20	36	20	1.0	1994-10-27	76.9	Qa	CH-2
CH-07368	우두동		301-13	신고	2199400003	생활용	4	50	288	20	0.5	1994-10-24	76.9	Qa	CH-2
CH-07369	우두동		302-1	신고	2200201413	생활용	20	50	20	15	0.5	2002-10-17	76.0	Qa	CH-2
CH-07370	우두동		303	신고	2200205926	생활용	20	40	20	15	0.5	2002-11-13	76.2	Qa	CH-2
CH-07371	우두동		304-1	신고	2200209172	생활용	10	50	20	15	0.3	2002-11-16	76.2	Qa	CH-2
CH-07372	우두동		310-2	신고	2199400211	생활용	20	20	36	20	0.5	1994-11-11	76.0	Qa	CH-2
CH-07373	우두동		317-1	신고	2200206645	생활용	10	50	20	15	0.5	2002-11-16	77.0	Qa	CH-2
CH-07374	우두동		318-1	신고	2200209180	농업용	20	30	30	30	0.5	2002-11-16	76.0	Qa	CH-2
CH-07375	우두동		318-1	신고	2200209181	생활용	20	30	30	20	0.5	2002-11-16	76.0	Qa	CH-2
CH-07376	우두동		318-2	신고	2200205894	생활용	20	40	20	15	0.5	2002-11-13	77.0	Qa	CH-2
CH-07377	우두동		319-4	신고	2200204060	생활용	20	40	20	15	0.3	2002-11-13	75.1	Qa	CH-2
CH-07378	우두동		319-8	허가	2200204028	생활용	10	32	20	20	0.5	2002-11-13	75.0	Qa	CH-2
CH-07379	우두동		319-8	신고	2200204029	농업용	10	50	30	50	0.5	2002-11-13	76.0	Qa	CH-2
CH-07380	우두동		326-1	신고	2199400158	공업용	16	30	115	30	2.0	1994-11-10	74.0	Qa	CH-2

관정번호	읍면동	리	번지	허가형태	허가신고번호	용도	심도 (m)	구경 (mm)	양수능력	토출관직경 (mm)	펌프마력 (HP)	개발일자	표고	지질기호	소유역
CH-07381	우두동		326-1	신고	2199800036	생활용	100	200	80	32	1.0	1998-07-30	74.0	Qa	CH-2
CH-07382	우두동		329-15	신고	2200202361	생활용	5	50	10	20	1.0	2002-10-29	74.9	Qa	CH-2
CH-07383	우두동		329-20	신고	2200209158	생활용	20	50	20	25	0.5	2002-11-16	75.1	Qa	CH-2
CH-07384	우두동		329-20	신고	2200209159	농업용	20	50	30	50	0.5	2002-11-16	75.1	Qa	CH-2
CH-07385	우두동		330-8	신고	2200204002	생활용	20	50	30	30	0.5	2002-11-13	74.9	Qa	CH-2
CH-07386	우두동		331-1	신고	2200209149	농업용	20	50	30	50	0.5	2002-11-16	76.0	Qa	CH-2
CH-07387	우두동		331-7	신고	2200209146	생활용	20	50	30	50	0.5	2002-11-16	116.0	Qa	CH-2
CH-07388	우두동		335	신고	2200202362	농업용	5	50	10	20	1.0	2002-10-29	74.0	Qa	CH-2
CH-07389	우두동		335	신고	2200202364	농업용	5	50	20	20	2.0	2002-10-29	74.0	Qa	CH-2
CH-07390	우두동		338	신고	2200202363	농업용	5	50	20	20	2.0	2002-10-29	74.0	Qa	CH-2
CH-07391	우두동		340	신고	2200205884	농업용	20	40	30	30	0.5	2002-11-13	72.0	Qa	CH-2
CH-07392	우두동		340	신고	2200205885	농업용	20	50	30	30	0.5	2002-11-13	72.0	Qa	CH-2
CH-07393	우두동		340	신고	2200205886	농업용	20	50	30	30	0.5	2002-11-13	72.0	Qa	CH-2
CH-07394	우두동		340	신고	2200205887	농업용	20	40	30	30	0.5	2002-11-13	72.0	Qa	CH-2
CH-07395	우두동		340-6	신고	2200204011	농업용	6	40	40	50	2.0	2002-11-13	72.0	Qa	CH-2
CH-07396	우두동		340-6	신고	2200204012	농업용	6	40	30	50	2.0	2002-11-13	72.0	Qa	CH-2
CH-07397	우두동		340-6	신고	2200204013	농업용	6	40	30	50	2.0	2002-11-13	72.0	Qa	CH-2
CH-07398	우두동		340-6	신고	2200204014	농업용	6	50	30	50	2.0	2002-11-13	72.0	Qa	CH-2
CH-07399	우두동		341-1	신고	2200205882	농업용	20	50	30	30	0.5	2002-11-13	72.0	Qa	CH-2
CH-07400	우두동		341-1	신고	2200205883	농업용	20	50	30	30	0.5	2002-11-13	72.0	Qa	CH-2
CH-07401	우두동		372-2	신고	2200205889	생활용	6	50	25	20	0.5	2002-11-13	73.2	Qa	CH-2
CH-07402	우두동		372-4	신고	2200203406	농업용	10	50	30	30	0.5	2002-11-13	73.2	Qa	CH-2
CH-07403	우두동		376	신고	2200206647	생활용	10	50	20	15	0.5	2002-11-16	73.2	Qa	CH-2
CH-07404	우두동		377-1	신고	2200209173	생활용	5	50	20	15	0.5	2002-11-16	74.0	Qa	CH-2
CH-07405	우두동		377-14	신고	2200202593	생활용	25	60	25	15	0.5	2002-10-31	74.0	Qa	CH-2
CH-07406	우두동		377-8	신고	2200202671	생활용	25	60	25	15	0.5	2002-10-31	74.0	Qa	CH-2
CH-07407	우두동		379-10	신고	2200204097	생활용	10	40	25	15	0.5	2002-11-13	73.0	Qa	CH-2
CH-07408	우두동		379-11	신고	2200201432	농업용	12	50	20	50	0.5	2002-10-17	73.0	Qa	CH-2
CH-07409	우두동		379-8	신고	2200202590	생활용	20	50	20	15	0.5	2002-10-31	73.5	Qa	CH-2
CH-07410	우두동		381-5	신고	2200205906	생활용	6	50	30	30	0.5	2002-11-13	98.5	Qa	CH-2

관정번호	읍면동	리	번지	허가형태	허가신고번호	용도	심도 (m)	구경 (mm)	양수능력	토출관직경 (mm)	펌프마력 (HP)	개발일자	표고	지질기호	소유역
CH-07411	우두동		382-3	신고	2200400277	생활용	50	200	96	32	1.0	2004-10-18	74.0	Qa	CH-2
CH-07412	우두동		399-8	신고	2200205911	생활용	7	30	20	15	0.5	2002-11-13	77.0	Qa	CH-2
CH-07413	우두동		405-4	신고	2199800006	농업용	100	200	100	40	5.0	1998-01-30	75.0	Qa	CH-2
CH-07414	우두동		409-12	신고	2200206642	생활용	10	50	30	50	0.5	2002-11-16	75.0	Qa	CH-2
CH-07415	우두동		409-16	신고	2200205956	생활용	15	40	20	15	0.5	2002-11-13	75.0	Qa	CH-2
CH-07416	우두동		409-17	신고	2200202417	생활용	10	15	20	15	0.5	2002-10-29	75.0	Qa	CH-2
CH-07417	우두동		409-19	신고	2200205961	생활용	25	50	20	15	0.5	2002-11-13	75.5	Qa	CH-2
CH-07418	우두동		409-22	신고	2200204077	생활용	20	50	20	15	0.5	2002-11-13	75.5	Qa	CH-2
CH-07419	우두동		409-24	신고	2200204025	생활용	20	40	20	20	0.5	2002-11-13	76.0	Qa	CH-2
CH-07420	우두동		409-29	신고	2200202572	생활용	10	25	25	15	0.5	2002-10-31	75.0	Qa	CH-2
CH-07421	우두동		409-3	신고	2200205947	생활용	20	40	20	15	0.5	2002-11-13	75.5	Qa	CH-2
CH-07422	우두동		409-3	신고	2200202670	생활용	15	40	20	15	0.5	2002-10-31	75.5	Qa	CH-2
CH-07423	우두동		409-3	신고	2200205875	생활용	10	30	4	15	0.5	2002-11-13	75.5	Qa	CH-2
CH-07424	우두동		409-31	신고	2200205942	생활용	90	50	20	15	0.5	2002-11-13	78.0	Qa	CH-2
CH-07425	우두동		410-2	신고	2200202416	생활용	30	50	15	15	0.5	2002-10-29	77.0	Qa	CH-2
CH-07426	우두동		410-25	신고	2199400092	생활용	5	50	60	40	1.0	1994-11-08	77.0	Qa	CH-2
CH-07427	우두동		410-25	신고	2199400093	생활용	5	50	75	32	1.0	1994-11-08	77.0	Qa	CH-2
CH-07428	우두동		410-28	신고	2200201461	생활용	5	50	30	15	0.5	2002-10-17	77.0	Qa	CH-2
CH-07429	우두동		410-4	신고	2200206653	생활용	20	50	20	25	1.0	2002-11-16	77.0	Qa	CH-2
CH-07430	우두동		410-51	신고	2200204054	생활용	8	25	20	15	0.5	2002-11-13	77.0	Qa	CH-2
CH-07431	우두동		410-6	신고	2200206657	생활용	20	40	20	20	0.5	2002-11-16	77.0	Qa	CH-2
CH-07432	우두동		410-65	신고	2200206656	생활용	20	50	20	25	1.0	2002-11-16	75.9	Qa	CH-2
CH-07433	우두동		41-2	신고	2200204046	생활용	3	25	20	15	0.5	2002-11-13	82.0	Qa	CH-2
CH-07434	우두동		417-5	신고	2200209190	생활용	10	50	20	20	1.0	2002-11-16	76.8	Qa	CH-2
CH-07435	우두동		418-10	신고	2200205934	생활용	8	50	30	30	0.5	2002-11-13	75.6	Qa	CH-2
CH-07436	우두동		420-4	신고	2200204043	생활용	20	40	25	15	0.5	2002-11-13	76.0	Qa	CH-2
CH-07437	우두동		430-15	신고	2200209148	생활용	15	50	20	15	0.5	2002-11-16	75.0	Qa	CH-2
CH-07438	우두동		438-1	신고	2200201460	농업용	30	40	30	40	0.5	2002-10-17	75.0	Qa	CH-2
CH-07439	우두동		438-3	신고	2200201414	농업용	30	50	30	40	0.5	2002-10-17	75.0	Qa	CH-2
CH-07440	우두동		442-24	신고	2200209163	생활용	8	50	20	15	0.5	2002-11-16	75.0	Qa	CH-2

관정번호	읍면동	리	번지	허가형태	허가신고번호	용도	심도 (m)	구경 (mm)	양수능력	토출관직경 (mm)	펌프마력 (HP)	개발일자	표고	지질기호	소유역
CH-07441	우두동		442-6	신고	2199400236	생활용	15	20	36	20	0.5	1994-11-11	75.0	Qa	CH-2
CH-07442	우두동		444-9	신고	2200204088	농업용	20	50	25	15	0.5	2002-11-13	117.5	Qa	CH-2
CH-07443	우두동		445-1	신고	2200205924	농업용	8	50	25	25	2.0	2002-11-13	95.0	Qa	CH-2
CH-07444	우두동		455-14	신고	2200400047	농업용	100	250	150	50	3.0	2004-03-03	77.0	Qa	CH-2
CH-07445	우두동		483-1	신고	2200204080	생활용	10	30	20	15	0.2	2002-11-13	77.0	Qa	CH-2
CH-07446	우두동		5-1	신고	2200100070	생활용	15	40	30	40	0.5	2001-01-04	80.0	Qa	CH-2
CH-07447	우두동		53-1	신고	2200204062	농업용	20	50	30	30	0.5	2002-11-13	82.0	Qa	CH-2
CH-07448	우두동		545	신고	2200204018	농업용	36	50	30	50	1.0	2002-11-13	75.1	Qa	CH-2
CH-07449	우두동		546-1	신고	2200203987	농업용	10	50	30	30	2.0	2002-11-13	75.1	Qa	CH-2
CH-07450	우두동		546-1	신고	2200203988	농업용	10	50	30	30	2.0	2002-11-13	75.1	Qa	CH-2
CH-07451	우두동		546-1	신고	2200203986	농업용	10	50	30	30	0.5	2002-11-13	75.1	Qa	CH-2
CH-07452	우두동		546-1	신고	2200203985	농업용	10	50	30	30	2.0	2002-11-13	75.1	Qa	CH-2
CH-07453	우두동		550	신고	2200203403	농업용	36	50	30	50	1.0	2002-11-13	75.7	Qa	CH-2
CH-07454	우두동		568	신고		농업용	10	50		50	2.0		75.9	Qa	CH-2
CH-07455	우두동		571-2	신고	2200204058	농업용	20	50	30	30	2.0	2002-11-13	76.0	Qa	CH-2
CH-07456	우두동		585	신고	2200204103	농업용	10	40	30	25	2.0	2002-11-13	76.6	Qa	CH-2
CH-07457	우두동		586	신고	2200204106	농업용	10	40	30	30	2.0	2002-11-13	76.6	Qa	CH-2
CH-07458	우두동		586	신고	2200204107	농업용	10	40	30	30	2.0	2002-11-13	76.6	Qa	CH-2
CH-07459	우두동		587-1	신고	2200204059	농업용	20	50	30	30	2.0	2002-11-13	76.0	Qa	CH-2
CH-07460	우두동		589	신고	2200204108	농업용	10	40	30	30	2.0	2002-11-13	75.0	Qa	CH-2
CH-07461	우두동		589	신고	2200204109	농업용	10	40	30	30	2.0	2002-11-13	75.0	Qa	CH-2
CH-07462	우두동		62	신고	2200206650	생활용	11	50	30	50	0.5	2002-11-16	78.5	Qa	CH-2
CH-07463	우두동		63-18	신고	2200204008	생활용	8	50	30	30	0.5	2002-11-13	75.8	Qa	CH-2
CH-07464	우두동		639-15	신고	2200204071	생활용	9	50	20	15	0.5	2002-11-13	75.8	Qa	CH-2
CH-07465	우두동		644-2	신고	2200206654	생활용	20	50	20	20	0.5	2002-11-16	75.8	Qa	CH-2
CH-07466	우두동		646-7	신고	2200209169	생활용	6	40	20	15	0.5	2002-11-16	74.0	Qa	CH-2
CH-07467	우두동		648-2	신고	2200205949	농업용	20	50	30	20	0.5	2002-11-13	74.0	Qa	CH-2
CH-07468	우두동		648-2	신고	2200205950	농업용	20	50	30	30	0.5	2002-11-13	74.0	Qa	CH-2
CH-07469	우두동		656-2	신고	2200206636	농업용	9	75	30	50	0.5	2002-11-16	74.1	Qa	CH-2
CH-07470	우두동		656-2	신고	2200206637	농업용	9	50	30	50	0.5	2002-11-16	74.1	Qa	CH-2

관정번호	읍면동	리	번지	허가형태	허가신고번호	용도	심도 (m)	구경 (mm)	양수능력	토출관직경 (mm)	펌프마력 (HP)	개발일자	표고	지질기호	소유역
CH-07471	우두동		657-4	신고	2200209135	농업용	8	50	10	50	0.5	2002-11-16	74.1	Qa	CH-2
CH-07472	우두동		669-6	신고	2200205952	농업용	20	50	30	30	0.5	2002-11-13	74.1	Qa	CH-2
CH-07473	우두동		669-6	신고	2200203999	농업용	20	50	30	30	10.5	2002-11-13	74.1	Qa	CH-2
CH-07474	우두동		669-6	신고	2200205951	농업용	20	50	30	30	0.5	2002-11-13	74.1	Qa	CH-2
CH-07475	우두동		670-3	신고	2200206639	농업용	9	50	30	50	0.5	2002-11-16	75.8	Qa	CH-2
CH-07476	우두동		672-4	신고	2200205909	생활용	10	30	25	15	0.5	2002-11-13	75.8	Qa	CH-2
CH-07477	우두동		702-7	신고	2200204075	농업용	20	50	30	30	0.5	2002-11-13	75.0	Qa	CH-2
CH-07478	우두동		703-7	신고	2200202573	농업용	24	75	30	75	1.0	2002-10-31	75.0	Qa	CH-2
CH-07479	우두동		703-7	신고	2200202672	생활용	24	75	30	75	1.0	2002-10-31	75.0	Qa	CH-2
CH-07480	우두동		707-3	신고		생활용	50	150	65	25	1.0	2003-07-29	73.0	Qa	CH-2
CH-07481	우두동		72	신고	2200210630	생활용	100	150	80	32	2.0	2002-11-26	79.0	Qa	CH-2
CH-07482	우두동		76	신고	2200204063	생활용	10	30	20	15	0.5	2002-11-13	79.0	Qa	CH-2
CH-07483	우두동		765-5	신고	2199400107	생활용	200	150	3024	50	7.5	1994-11-09	75.0	Qa	CH-2
CH-07484	우두동		77	신고	2200202360	생활용	10	40	20	15	2.0	2002-10-29	78.9	Qa	CH-2
CH-07485	우두동		79-1	신고	2200202589	농업용	10	50	25	50	0.5	2002-10-31	78.9	Qa	CH-2
CH-07486	우두동		797	신고	2200204076	농업용	10	50	30	30	0.5	2002-11-13	75.1	Qa	CH-2
CH-07487	우두동		803	신고	2200209171	농업용	10	50	30	50	0.5	2002-11-16	76.2	Qa	CH-2
CH-07488	우두동		804	신고	2200209170	농업용	10	50	30	50	0.5	2002-11-16	76.2	Qa	CH-2
CH-07489	우두동		805	신고		농업용	14	50		25	0.5		77.0	Qa	CH-2
CH-07490	우두동		805	신고		농업용	999	999		999			77.0	Qa	CH-2
CH-07491	우두동		805	신고		농업용	999	999		999			77.0	Qa	CH-2
CH-07492	우두동		84	신고	2200204006	생활용	20	40	20	15	0.5	2002-11-13	78.5	Qa	CH-2
CH-07493	우두동		844	신고		농업용	15	50		50	1.0		76.2	Qa	CH-2
CH-07494	우두동		846	신고		농업용	15	50		50	1.0		76.2	Qa	CH-2
CH-07495	우두동		854	신고	2200204017	생활용	30	50	20	25	1.0	2002-11-13	75.0	Qa	CH-2
CH-07496	우두동		854	신고	2200204016	농업용	30	50	30	50	1.0	2002-11-13	75.4	Qa	CH-2
CH-07497	우두동		858	신고	2200205945	농업용	6	50	30	30	0.5	2002-11-13	75.0	Qa	CH-2
CH-07498	우두동		858	신고	2200205946	농업용	6	50	30	30	0.5	2002-11-13	75.0	Qa	CH-2
CH-07499	우두동		859	신고	2200204005	농업용	5	50	30	30	0.5	2002-11-13	73.1	Qa	CH-2
CH-07500	우두동		860	신고	2200204004	농업용	5	50	30	30	0.5	2002-11-13	73.1	Qa	CH-2

관정번호	읍면동	리	번지	허가형태	허가신고번호	용도	심도 (m)	구경 (mm)	양수능력	투출관직경 (mm)	펌프마력 (HP)	개발일자	표고	지질기호	소유역
CH-07501	우두동		864	신고	2200205966	농업용	7	40	30	50	2.0	2002-11-13	76.0	Qa	CH-2
CH-07502	우두동		864	신고	2200205967	농업용	20	50	30	50	2.0	2002-11-13	76.0	Qa	CH-2
CH-07503	우두동		865	신고	2200205965	농업용	7	50	30	50	2.0	2002-11-13	76.0	Qa	CH-2
CH-07504	우두동		873	신고	2200203585	농업용	7	50	30	30	0.5	2002-11-13	76.9	Qa	CH-2
CH-07505	우두동		873	신고	2200204048	농업용	7	50	30	30	0.5	2002-11-13	76.9	Qa	CH-2
CH-07506	우두동		873	신고	2200204049	농업용	7	50	30	30	0.5	2002-11-13	76.9	Qa	CH-2
CH-07507	우두동		873	신고	2200204050	농업용	75	50	30	30	0.5	2002-11-13	76.0	Qa	CH-2
CH-07508	우두동		877	신고		농업용	9	50		50	2.0		77.1	Qa	CH-2
CH-07509	우두동		877	신고		농업용							77.1	Qa	CH-2
CH-07510	우두동		88-10	신고	2200204033	생활용	20	40	20	15	0.5	2002-11-13	78.4	Qa	CH-2
CH-07511	우두동		88-11	신고	2200206635	생활용	9	50	20	15	0.5	2002-11-16	78.4	Qa	CH-2
CH-07512	우두동		886	신고		농업용	8	50		999	2.0		77.1	Qa	CH-2
CH-07513	우두동		886	신고		농업용							77.1	Qa	CH-2
CH-07514	우두동		886	신고		농업용							77.1	Qa	CH-2
CH-07515	우두동		886			농업용							77.1	Qa	CH-2
CH-07516	우두동		886	신고		농업용							77.1	Qa	CH-2
CH-07517	우두동		886	신고		농업용	999	999		999			77.1	Qa	CH-2
CH-07518	우두동		886	신고		농업용							77.1	Qa	CH-2
CH-07519	우두동		886	신고		농업용							77.1	Qa	CH-2
CH-07520	우두동		887	신고	2200205936	농업용	15	40	30	15	0.5	2002-11-13	77.1	Qa	CH-2
CH-07521	우두동		888-2	신고	2200205937	농업용	20	50	30	30	0.5	2002-11-13	77.1	Qa	CH-2
CH-07522	우두동		891	신고		농업용	10	50		50	2.0		77.1	Qa	CH-2
CH-07523	우두동		893	신고	2200205874	농업용	20	50	40	45	0.5	2002-11-13	76.9	Qa	CH-2
CH-07524	우두동		895	신고	2200204112	농업용	30	50	50	30	0.5	2002-11-13	76.9	Qa	CH-2
CH-07525	우두동		906	신고		농업용	7	40		50	1.0		76.0	Qa	CH-2
CH-07526	우두동		906	신고		농업용	7	40		50	1.0		76.0	Qa	CH-2
CH-07527	우두동		906	신고		농업용	7	40		50	1.0		76.0	Qa	CH-2
CH-07528	우두동		91	신고	2200205881	생활용	20	40	25	25	0.5	2002-11-13	78.5	Qa	CH-2
CH-07529	우두동		913	신고	2200205954	농업용	20	50	30	30	2.0	2002-11-13	75.7	Qa	CH-2
CH-07530	우두동		915	신고	2200300427	농업용	18	50	65	50	1.0	2003-11-13	75.7	Qa	CH-2

관정번호	읍면동	리	번지	허가형태	허가신고번호	용도	심도 (m)	구경 (mm)	양수능력	토출관직경 (mm)	펌프마력 (HP)	개발일자	표고	지질기호	소유역
CH-07531	우두동		915	신고	2200203983	농업용	10	50	30	30	2.0	2002-11-13	75.7	Qa	CH-2
CH-07532	우두동		920	신고	2200203991	농업용	20	50	30	50	0.5	2002-11-13	75.7	Qa	CH-2
CH-07533	우두동		920	신고	2200203992	농업용	20	50	30	50	0.5	2002-11-13	75.7	Qa	CH-2
CH-07534	우두동		920	신고	2200203995	농업용	20	50	30	50	0.5	2002-11-13	75.7	Qa	CH-2
CH-07535	우두동		920	신고	2200205960	농업용	20	50	30	50	0.5	2002-11-13	75.7	Qa	CH-2
CH-07536	우두동		923	신고	2200204072	농업용	8	50	30	30	0.5	2002-11-13	77.9	Qa	CH-2
CH-07537	우두동		924	신고		농업용	999	999		999			77.1	Qa	CH-2
CH-07538	우두동		928	신고	2200100210	농업용	100	200	120	32	3.0	2001-09-21	77.0	Qa	CH-2
CH-07539	우두동		928	신고	2200204038	농업용	9	50	30	20	0.5	2002-11-13	77.9	Qa	CH-2
CH-07540	우두동		928	신고	2200204039	농업용	9	50	30	30	0.5	2002-11-13	77.9	Qa	CH-2
CH-07541	우두동		938	신고	2200205932	농업용	8	50	30	30	0.5	2002-11-13	77.9	Qa	CH-2
CH-07542	우두동		939	신고	2200205933	농업용	8	50	30	30	0.5	2002-11-13	77.9	Qa	CH-2
CH-07543	우두동		940	신고		농업용	999	999		999			77.9	Qa	CH-2
CH-07544	우두동		940	신고		농업용							77.9	Qa	CH-2
CH-07545	우두동		940	신고	2200205931	농업용	8	50	30	30	0.5	2002-11-13	77.9	Qa	CH-2
CH-07546	우두동		943	신고	2200203996	농업용	20	40	30	50	0.5	2002-11-13	75.7	Qa	CH-2
CH-07547	우두동		943	신고	2200205958	농업용	20	50	30	50	0.5	2002-11-13	75.7	Qa	CH-2
CH-07548	우두동		943	신고	2200203993	농업용	20	50	30	50	0.5	2002-11-13	75.7	Qa	CH-2
CH-07549	우두동		943	신고	2200203994	농업용	20	50	30	50	0.5	2002-11-13	75.7	Qa	CH-2
CH-07550	우두동		949	신고		농업용	10	50		50	1.0		75.9	Qa	CH-2
CH-07551	우두동		949	신고		농업용							75.9	Qa	CH-2
CH-07552	우두동		971-1	신고	2200204082	농업용	10	30	40	30	2.0	2002-11-13	78.1	Qa	CH-2
CH-07553	우두동		971-1	신고	2200204083	생활용	10	30	30	30	2.0	2002-11-13	78.1	Qa	CH-2
CH-07554	우두동		975	신고	2200204085	농업용	10	40	30	30	2.0	2002-11-13	77.0	Qa	CH-2
CH-07555	우두동		975	신고	2200204078	농업용	10	40	30	30	2.0	2002-11-13	77.0	Qa	CH-2
CH-07556	우두동		976	신고	2200204081	농업용	10	30	30	30	2.0	2002-11-13	76.8	Qa	CH-2
CH-07557	우두동		981	신고	2200203407	생활용	8	50	20	15	0.5	2002-11-13	77.0	Qa	CH-2
CH-07558	우두동		983	신고	2200205892	농업용	10	30	30	15	0.5	2002-11-13	77.0	Qa	CH-2
CH-07559	우두동		988	신고	2200209153	농업용	7	50	30	50	1.0	2002-11-16	77.0	Qa	CH-2
CH-07560	우두동		988	신고	2200209152	농업용	7	50	30	50	1.0	2002-11-16	77.0	Qa	CH-2

관정번호	읍면동	리	번지	허가형태	허가신고번호	용도	심도 (m)	구경 (mm)	양수능력	토출관직경 (mm)	펌프마력 (HP)	개발일자	표고	지질기호	소유역
CH-07561	우두동		990	신고	2200206641	농업용	10	30	30	30	0.5	2002-11-16	77.0	Qa	CH-2
CH-07562	우두동		991	신고	2200205916	농업용	20	50	25	20	0.5	2002-11-13	77.0	Qa	CH-2
CH-07563	우두동		994	신고	2200209150	농업용	7	50	30	50	1.0	2002-11-16	77.0	Qa	CH-2
CH-07564	우두동		994	신고	2200209151	농업용	7	50	30	50	1.0	2002-11-16	75.1	Qa	CH-2
CH-07565	우두동		99-5	신고	2200204074	생활용	12	50	20	15	0.5	2002-11-13	78.5	Qa	CH-2
CH-07566	우두동			신고		농업용	10	40		50	1.5		76.0	Qa	CH-2
CH-07567	운교동		181-2	신고	2199400110	생활용	70	50	288	50	7.5	1994-11-09	84.9	Qa	CH-7
CH-07568	운교동		181-2	신고	2199400116	생활용	70	40	187	40	7.5	1994-11-09	84.9	Qa	CH-7
CH-07569	조양동		6-225	신고	2199400312	생활용	120	300	288	50	7.5	1994-11-11	106.0	Qa	CH-7
CH-07570	죽림동		11-9	신고	2199400117	생활용	180	150	3024	150	7.5	1994-11-09	87.0	Qa	CH-7
CH-07571	중도동		147-1	신고	2200400050	농업용	100	250	50	20	1.0	2004-03-03	74.0	Qa	CH-2
CH-07572	중도동		269-5	신고	2200400183	생활용	100	250	55	40	1.0	2004-06-19	76.0	Qa	CH-2
CH-07573	중도동		603	신고	2200000093	생활용	80	250	100	32	3.0	2000-10-17	73.0	Qa	CH-2
CH-07574	중앙로1가		62-3	신고	2200300385	생활용	60	150	67	32	1.0	2003-10-09	93.7	Qa	CH-7
CH-07575	중앙로3가		40	신고	2199500040	생활용	100	200	187	40	3.0	1995-06-08	77.7	Qa	CH-7
CH-07576	중앙로3가		51	신고	2199500049	생활용	100	200	100	40	3.0	1995-07-06	72.8	Qa	CH-7
CH-07577	중앙로3가		69	신고	2200200478	생활용	100	150	60	20	1.0	2002-09-07	72.8	Qa	CH-2
CH-07578	칠전동		1-1블럭	신고	2199700108	생활용	100	200	230	32	5.0	1997-06-11	141.8	Jgr	CH-2
CH-07579	칠전동		135	신고	2200206757	생활용	20	50	30	15	0.5	2002-11-16	163.5	Jgr	CH-2
CH-07580	칠전동		135-1	신고	2200400252	생활용	50	150	98	25	1.0	2004-09-22	168.5	Jgr	CH-2
CH-07581	칠전동		142	신고	2200206748	농업용	30	50	30	50	1.0	2002-11-16	152.0	Jgr	CH-2
CH-07582	칠전동		149	신고	2199400069	생활용	80	200	5760	32	2.0	1994-11-07	154.2	Jgr	CH-2
CH-07583	칠전동		173	신고	2200206751	농업용	30	50	30	50	1.0	2002-11-16	174.8	Jgr	CH-2
CH-07584	칠전동		174	신고	2200206754	농업용	30	50	30	50	1.0	2002-11-16	174.8	Jgr	CH-2
CH-07585	칠전동		207-2	신고	2200202068	생활용	15	50	20	15	0.5	2002-10-28	156.0	Jgr	CH-7
CH-07586	칠전동		213	신고	2200206750	농업용	70	50	30	50	1.0	2002-11-16	169.2	Jgr	CH-6
CH-07587	칠전동		214	신고	2200206745	농업용	20	50	30	50	0.5	2002-11-16	162.0	Jgr	CH-6
CH-07588	칠전동		215	신고	2200202070	생활용	23	50	30	25	0.5	2002-10-28	167.0	Jgr	CH-6
CH-07589	칠전동		216-1	신고	2200206731	생활용	40	50	20	25	0.5	2002-11-16	162.0	Jgr	CH-6
CH-07590	칠전동		216-6	신고	2200200019	생활용	30	50	80	20	0.5	2002-03-06	161.6	Jgr	CH-6

관정번호	읍면동	리	번지	허가형태	허가신고번호	용도	심도 (m)	구경 (mm)	양수능력	토출관직경 (mm)	펌프마력 (HP)	개발일자	표고	지질기호	소유역
CH-07591	칠전동		217	신고	2200206730	농업용	30	50	30	50	1.0	2002-11-16	162.0	Jgr	CH-6
CH-07592	칠전동		217	신고	2200201563	생활용	20	50	20	15	0.5	2002-10-19	161.6	Jgr	CH-6
CH-07593	칠전동		220-2	신고	2200206740	생활용	20	50	20	25	0.5	2002-11-16	160.0	Jgr	CH-6
CH-07594	칠전동		226-1	신고	2200206734	농업용	25	50	30	50	1.0	2002-11-16	161.6	Jgr	CH-6
CH-07595	칠전동		226-1	신고	2200206733	생활용	25	40	20	20	1.0	2002-11-16	161.6	Jgr	CH-6
CH-07596	칠전동		227	신고	2200206739	생활용	20	50	20	25	0.5	2002-11-16	161.6	Jgr	CH-6
CH-07597	칠전동		230	신고	2200206756	농업용	50	30	30	30	0.5	2002-11-16	162.0	Jgr	CH-2
CH-07598	칠전동		234-1	신고	2200206736	생활용	15	50	20	25	0.5	2002-11-16	140.0	Jgr	CH-2
CH-07599	칠전동		234-2	신고	2200206735	농업용	15	50	30	50	0.5	2002-11-16	140.0	Jgr	CH-2
CH-07600	칠전동		236	신고	2200206743	농업용	18	50	30	50	1.0	2002-11-16	140.0	Jgr	CH-2
CH-07601	칠전동		237	신고	2200206732	생활용	50	50	20	25	1.0	2002-11-16	150.0	Jgr	CH-2
CH-07602	칠전동		24	신고	2200200081	농업용	30	50	30	40	0.5	2002-05-04	135.0	Jgr	CH-2
CH-07603	칠전동		265-1	신고	2200400215	생활용	20	50	36	20	0.5	2004-08-11	152.8	Jgr	CH-2
CH-07604	칠전동		268-2	신고	2200206737	농업용	70	40	30	40	0.5	2002-11-16	147.8	Jgr	CH-2
CH-07605	칠전동		293	신고	2200200100	농업용	30	50	30	40	0.5	2002-05-09	134.0	PCEks	CH-2
CH-07606	칠전동		293	신고	2200206742	농업용	15	40	30	40	1.0	2002-11-16	134.0	PCEks	CH-2
CH-07607	칠전동		295	신고	2200206728	생활용	9	40	20	20	1.0	2002-11-16	134.0	PCEks	CH-2
CH-07608	칠전동		295	신고	2200206729	농업용	60	40	30	40	1.0	2002-11-16	129.0	PCEks	CH-2
CH-07609	칠전동		330	신고	2200206749	생활용	30	50	20	20	0.5	2002-11-16	129.6	PCEks	CH-2
CH-07610	칠전동		336	신고	2200100195	농업용	30	50	80	20	0.5	2001-08-24	129.6	Jgr	CH-2
CH-07611	칠전동		377-1	신고	2199600136	생활용	110	150	100	32	2.0	1996-10-08	150.0	Jgr	CH-2
CH-07612	칠전동		41	신고	2200210650	생활용	100	150	60	25	1.0	2002-12-11	134.5	Jgr	CH-2
CH-07613	칠전동		43	신고	2200205860	생활용	10	30	20	15	0.5	2002-11-13	148.0	Jgr	CH-2
CH-07614	칠전동		446-1	신고	2199600143	생활용	130	200	115	25	2.0	1996-10-16	105.0	PCEks	CH-2
CH-07615	칠전동		460	신고	2199400220	농업용	90	200	5760	70	5.0	1994-11-11	74.0	PCEks	CH-2
CH-07616	칠전동		460	신고	2199400221	농업용	100	200	5760	50	5.0	1994-11-11	74.0	PCEks	CH-2
CH-07617	칠전동		460-1	신고	2190100111	생활용	120	200	120	32	1.0	1994-01-01	74.0	PCEks	CH-2
CH-07618	칠전동		507-1	신고	2200206744	생활용	50	50	30	20	1.0	2002-11-16	152.0	Jgr	CH-2
CH-07619	칠전동		622-5	신고	2200206747	생활용	30	30	20	15	0.5	2002-11-16	160.9	Jgr	CH-2
CH-07620	칠전동		624-1	신고	2200206741	생활용	30	50	20	30	1.0	2002-11-16	160.9	Jgr	CH-2

관정번호	읍면동	리	번지	허가형태	허가신고번호	용도	심도 (m)	구경 (mm)	양수능력	토출관직경 (mm)	펌프마력 (HP)	개발일자	표고	지질기호	소유역
CH-07621	칠전동		645	신고	2199900075	생활용	100	200	50	25	1.0	1999-11-19	151.3	Jgr	CH-7
CH-07622	칠전동		산41-1	신고	2200202069	농업용	15	50	20	15	0.5	2002-10-28	174.8	Jgr	CH-2
CH-07623	칠전동		산41-1	신고	2200206753	생활용	30	50	20	20	0.5	2002-11-16	174.8	Jgr	CH-2
CH-07624	퇴계동		116	신고	2200200173	농업용	10	50	20	50	0.5	2002-07-18	85.0	Qa	CH-7
CH-07625	퇴계동		130	신고	2200206693	농업용	20	40	20	20	0.5	2002-11-16	84.9	Qa	CH-7
CH-07626	퇴계동		130-7	신고	2200100300	생활용	20	32	30	15	0.5	2001-10-25	89.9	Qa	CH-7
CH-07627	퇴계동		132	신고	2200204183	생활용	15	40	20	15	0.5	2002-11-13	86.0	Qa	CH-7
CH-07628	퇴계동		134	신고	2200100113	농업용	30	50	80	30	1.3	2001-05-31	83.1	Qa	CH-7
CH-07629	퇴계동		143	신고	2200206704	농업용	7	50	30	50	1.0	2002-11-16	85.1	Qa	CH-7
CH-07630	퇴계동		143	신고	2200206705	생활용	20	50	20	25	0.5	2002-11-16	85.1	Qa	CH-7
CH-07631	퇴계동		144-1	신고	2200206711	생활용	20	50	20	25	0.5	2002-11-16	85.1	Qa	CH-7
CH-07632	퇴계동		153-2	신고	2200209028	생활용	30	30	20	15	0.5	2002-11-16	83.0	Jgr	CH-7
CH-07633	퇴계동		156-11	신고	2200100257	생활용	30	30	50	25	0.5	2001-10-25	81.0	Qa	CH-7
CH-07634	퇴계동		156-7	신고	2199900066	생활용	25	40	20	25	0.5	1999-10-11	83.0	Qa	CH-7
CH-07635	퇴계동		182	신고	2200000113	생활용	20	50	50	20	0.5	2000-11-16	83.7	Qa	CH-7
CH-07636	퇴계동		183-2	신고	2200300440	생활용	18	50	43	20	0.5	2003-11-21	84.0	Qa	CH-7
CH-07637	퇴계동		187-4	신고	2200201207	생활용	12	50	20	15	0.3	2002-10-10	84.0	Qa	CH-7
CH-07638	퇴계동		188-1	신고	2199900082	생활용	30	50	20	25	0.5	1999-12-08	84.0	Qa	CH-7
CH-07639	퇴계동		197-1	신고	2200400276	생활용	24	50	40	20	0.5	2004-10-18	84.0	Qa	CH-7
CH-07640	퇴계동		202	신고	2190100119	생활용	100	200	90	40	2.0	1998-01-01	83.0	Jgr	CH-7
CH-07641	퇴계동		216-4	신고	2200400236	공업용	100	200	98	32	2.0	2004-09-02	82.1	Qa	CH-7
CH-07642	퇴계동		343-45	신고	2200209052	생활용	25	50	30	25	0.5	2002-11-16	78.8	Qa	CH-7
CH-07643	퇴계동		344-26	신고	2200100116	생활용	100	150	30	25	2.0	2001-05-31	78.8	Qa	CH-7
CH-07644	퇴계동		388-1	신고	2200400085	생활용	100	200	65	25	1.0	2004-03-30	78.2	Qa	CH-7
CH-07645	퇴계동		395-1	신고	2200200118	생활용	60	150	60	25	1.0	2002-05-28	77.2	Qa	CH-7
CH-07646	퇴계동		395-60	신고	2200200477	생활용	70	125	50	25	1.0	2002-09-05	77.2	Qa	CH-7
CH-07647	퇴계동		444-1	신고	2200300162	농업용	30	50	30	20		2003-03-17	89.8	Jgr	CH-7
CH-07648	퇴계동		452	신고	2200206715	농업용	20	50	30	50	1.0	2002-11-16	92.0	Jgr	CH-7
CH-07649	퇴계동		459	신고	2200206703	생활용	20	40	20	20	0.5	2002-11-16	96.8	Jgr	CH-7
CH-07650	퇴계동		493	신고	2200206692	생활용	20	40	20	20	0.5	2002-11-16	90.0	Jgr	CH-7

관정번호	읍면동	리	번지	허가형태	허가신고번호	용도	심도 (m)	구경 (mm)	양수능력	토출관직경 (mm)	펌프마력 (HP)	개발일자	표고	지질기호	소유역
CH-07651	퇴계동		49-3	신고	2199400037	공업용	140	40	187	40	5.0	1994-11-03	108.5	Qa	CH-7
CH-07652	퇴계동		49-3	신고	2199400041	공업용	78	40	187	40	7.5	1994-11-03	108.5	Jgr	CH-7
CH-07653	퇴계동		49-3	신고	2199700061	공업용	100	200	150	40	5.0	1997-04-18	108.5	Jgr	CH-7
CH-07654	퇴계동		49-3	신고	2199700071	공업용	150	200	150	40	3.0	1997-05-01	108.5	Jgr	CH-7
CH-07655	퇴계동		499	신고	2200100345	생활용	35	50	50	40	1.0	2001-12-21	88.1	Jgr	CH-7
CH-07656	퇴계동		4택지	신고		생활용	100	200	80	32	1.0	2003-03-21	91.0	Qa	CH-7
CH-07657	퇴계동		530	신고	2200206718	농업용	20	50	30	50	1.0	2002-11-16	92.0	Jgr	CH-7
CH-07658	퇴계동		530	신고	2200206716	농업용	20	50	30	50	1.0	2002-11-16	92.0	Jgr	CH-7
CH-07659	퇴계동		55-1	신고	2200200896	생활용	10	50	20	10	0.5	2002-10-01	87.0	Qa	CH-7
CH-07660	퇴계동		623-7	신고	2200000058	생활용	100	175	70	25	2.0	2000-06-03	79.2	Jgr	CH-7
CH-07661	퇴계동		688	신고	2200100162	생활용	30	50	80	20	0.5	2001-07-04	75.3	Qa	CH-7
CH-07662	퇴계동		773	신고	2200000050	생활용	80	175	50	25	1.0	2000-05-19	72.4	Qa	CH-2
CH-07663	퇴계동		79	신고	2199500012	생활용	100	200	144	40	3.0	1995-01-28	95.8	Jgr	CH-7
CH-07664	퇴계동		813	신고	2200204189	생활용	20	50	20	15	0.5	2002-11-13	97.5	Jgr	CH-2
CH-07665	퇴계동		815-2	신고	2200100248	생활용	18	50	30	15	0.5	2001-10-25	97.5	Jgr	CH-2
CH-07666	퇴계동		856-7	신고	2200100085	공업용	120	200	96	32	3.0	2001-02-23	112.0	Jgr	CH-7
CH-07667	퇴계동		857-5	신고	2190100120	공업용	120	200	90	40	3.0	1998-01-01	117.2	Jgr	CH-7
CH-07668	퇴계동		860	신고	2200100211	생활용	30	50	50	15	0.3	2001-09-26	117.0	Jgr	CH-7
CH-07669	퇴계동		860-1	신고	2199600024	공업용	20	50	72	25	0.5	1996-03-25	112.0	Jgr	CH-7
CH-07670	퇴계동		86-1	신고	2200209036	생활용	20	30	20	15	0.5	2002-11-16	85.0	Qa	CH-7
CH-07671	퇴계동		861-5	신고	2200100027	공업용	150	150	70	32	2.0	2001-01-04	112.0	Jgr	CH-7
CH-07672	퇴계동		861-7	신고	2199400213	공업용	100	40	187	40	2.0	1994-11-11	112.0	Jgr	CH-7
CH-07673	퇴계동		862-2	신고	2199900068	공업용	100	200	30	30	2.0	1999-10-11	106.0	Qa	CH-7
CH-07674	퇴계동		86-4	신고	2200209037	생활용	20	30	20	15	0.5	2002-11-16	85.1	Qa	CH-7
CH-07675	퇴계동		864-1	신고	2200200018	공업용	100	150	78	20	1.0	2002-02-28	101.1	Jgr	CH-7
CH-07676	퇴계동		88	신고	2200209042	생활용	16	50	20	15	0.5	2002-11-16	85.1	Qa	CH-7
CH-07677	퇴계동		891	허가	00-5	생활용	200	200	78	10	500.0	2000-12-06		Jgr	CH-2
CH-07678	퇴계동		89-1	신고	2200209045	생활용	20	50	10	15	0.5	2002-11-16	85.1	Qa	CH-7
CH-07679	퇴계동		90-1	신고	2200209041	생활용	15	50	20	15	0.5	2002-11-16	85.1	Qa	CH-7
CH-07680	퇴계동		90-2	신고	2200204179	생활용	20	40	20	15	0.5	2002-11-13	85.1	Qa	CH-7

관정번호	읍면동	리	번지	허가형태	허가신고번호	용도	심도 (m)	구경 (mm)	양수능력	토출관직경 (mm)	펌프마력 (HP)	개발일자	표고	지질기호	소유역
CH-07681	퇴계동		91-1	신고	2200209043	생활용	20	30	20	15	0.5	2002-11-16	85.1	Qa	CH-7
CH-07682	퇴계동		915	신고	2199500019	생활용	100	200	150	32	2.0	1995-03-11	92.0	Jgr	CH-7
CH-07683	퇴계동		92-2	신고	2200209038	생활용	20	30	20	15	1.0	2002-11-16	85.1	Qa	CH-7
CH-07684	퇴계동		945-1	신고	2199700037	생활용	100	200	80	20	1.0	1997-03-08	93.8	Jgr	CH-7
CH-07685	퇴계동		95	신고	2200209039	생활용	20	50	20	25	0.5	2002-11-16	89.0	Qa	CH-7
CH-07686	퇴계동		95	신고	2200209046	생활용	20	30	20	15	0.5	2002-11-16	89.0	Qa	CH-7
CH-07687	퇴계동		96	신고	2200209034	생활용	15	50	10	15	0.5	2002-11-16	85.1	Qa	CH-7
CH-07688	퇴계동		96	신고	2200209044	생활용	20	30	20	15	0.5	2002-11-16	89.0	Jgr	CH-7
CH-07689	퇴계동		96	신고	2200209040	생활용	20	30	20	15	0.5	2002-11-16	89.0	Qa	CH-7
CH-07690	퇴계동		97	신고	2200209047	생활용	20	30	20	15	0.5	2002-11-16	84.0	Qa	CH-7
CH-07691	퇴계동		97	신고	2200209051	생활용	20	40	20	20	0.5	2002-11-16	84.0	Qa	CH-7
CH-07692	퇴계동		98-3	신고	2200209048	생활용	20	30	20	15	0.5	2002-11-16	84.0	Qa	CH-7
CH-07693	퇴계동		98-8	신고	2200209049	생활용	20	30	20	15	0.5	2002-11-16	84.0	Qa	CH-7
CH-07694	퇴계동		산1	신고	2199600068	공업용	100	200	150	40	5.0	1996-06-10	130.8	Jgr	CH-7
CH-07695	효자동		148-2	신고	2199400053	생활용	100	50	288	50	2.5	1994-11-06	95.0	Qa	CH-7
CH-07696	효자동		1-6	신고	2200300428	생활용	100	200	60	40	2.0	2003-11-13	108.0	Jgr	CH-7
CH-07697	효자동		160-13	신고	2200000086	생활용	100	300	50	32	2.0	2000-09-07	114.0	Qa	CH-7
CH-07698	효자동		161-2	신고	2199400067	생활용	102	200	50	40	3.0	1994-11-07	96.2	Qa	CH-7
CH-07699	효자동		17-1	신고	2199400184	생활용	100	50	192	50	7.5	1994-11-11	110.8	Jgr	CH-7
CH-07700	효자동		17-10	신고	2200300395	생활용	80	150	53	15	1.0	2003-10-27	120.1	Jgr	CH-7
CH-07701	효자동		178-60	신고	2200200065	생활용	65	150	82	25	1.0	2002-04-13	105.5	Qa	CH-7
CH-07702	효자동		17-9	신고	2200300423	생활용	100	150	42	32	1.0	2003-11-07	120.1	Jgr	CH-7
CH-07703	효자동		192-2	신고							7.5		107.2	Jgr	CH-7
CH-07704	효자동		192-2	신고	2199800035	생활용	150	200	90	40	5.0	1998-07-15	115.2	Jgr	CH-7
CH-07705	효자동		214-4	신고	2199400148	생활용	102	200	203	40	3.0	1994-11-10	103.5	Jgr	CH-7
CH-07706	효자동		223-1	신고	2199400149	공업용	50	25	72	25	0.5	1994-11-10	81.8	Jgr	CH-7
CH-07707	효자동		223-6	신고		생활용	200	200	230	40	5.0	1997-05-28	90.8	Jgr	CH-7
CH-07708	효자동		287-1	신고	2199400194	생활용	20	20	36	13	1.0	1994-11-11	78.3	Jgr	CH-7
CH-07709	효자동		305-1	신고	2199600007	생활용	26	50	40	32	2.0	1996-02-15	76.0	Qa	CH-7
CH-07710	효자동		305-2	신고	2199400015	생활용	190	250	187	40	5.0	1994-10-27	77.1	Qa	CH-7

관정번호	읍면동	리	번지	허가형태	허가신고번호	용도	심도 (m)	구경 (mm)	양수능력	토출관직경 (mm)	펌프마력 (HP)	개발일자	표고	지질기호	소유역
CH-07711	효자동		305-46	신고	2200200145	생활용	150	150	20	25	2.0	2002-06-27	77.1	Qa	CH-7
CH-07712	효자동		305-53	신고	2200200147	생활용	150	150	20	25	2.0	2002-06-27	75.1	Qa	CH-7
CH-07713	효자동		305-57	신고	2200100114	생활용	100	150	30	25	1.0	2001-05-31	77.1	Qa	CH-7
CH-07714	효자동		312-1	신고	2199400044	생활용	15	20	1800	35	2.0	1994-11-04	77.0	Qa	CH-7
CH-07715	효자동		314	신고	2199400192	생활용	25	20	36	13	0.5	1994-11-11	78.0	Jgr	CH-7
CH-07716	효자동		333	신고	2199400188	공업용	120	200	5760	50	7.5	1994-11-11	89.0	Jgr	CH-7
CH-07717	효자동		349-2	신고	2199600014	생활용	100	200	115	32	1.0	1996-03-08	85.0	Jgr	CH-7
CH-07718	효자동		356	신고	2199400026	생활용	50	32	115	32	1.0	1994-10-28	85.5	Qa	CH-7
CH-07719	효자동		363-34	신고	2200400185	생활용	100	150	79	25	1.0	2004-06-21	75.1	Qa	CH-7
CH-07720	효자동		367-17	신고	2200100203	생활용	100	150	30	25	1.0	2001-09-14	78.0	Qa	CH-7
CH-07721	효자동		420	신고	2199800025	생활용	20	50	20	15	0.3	1998-05-15	78.8	Qa	CH-7
CH-07722	효자동		44-3	신고	2199500055	생활용	90	200	80	40	3.0	1995-07-29	115.0	Jgr	CH-7
CH-07723	효자동		493	신고	2199400129	공업용	20	20	36	20	1.0	1994-11-10	81.2	Qa	CH-7
CH-07724	효자동		531-4	신고	2199400204	생활용	30	20	36	20	0.5	1994-11-11	78.0	Qa	CH-7
CH-07725	효자동		590-5	신고	2199400091	생활용	30	38	187	38	1.5	1994-11-08	76.0	Qa	CH-7
CH-07726	효자동		590-6	신고	2199400132	생활용	20	20	36	13	0.5	1994-11-10	76.0	Qa	CH-7
CH-07727	효자동		607-9	신고	2199700086	공업용	30	50	36	20	0.5	1997-05-20	94.0	Qa	CH-7
CH-07728	효자동		615-1	신고	2199400146	공업용	30	25	72	25	0.5	1994-11-10	94.0	Qa	CH-7
CH-07729	효자동		615-2	신고	2199400145	생활용	45	40	280	40	2.5	1994-11-10	94.0	Qa	CH-7
CH-07730	효자동		623-16	신고	2199400144	생활용	10	25	72	25	0.5	1994-11-10	96.2	Jgr	CH-7
CH-07731	효자동		631-7	신고	2199400011	생활용	35	25	72	25	0.5	1994-10-27	108.0	Jgr	CH-7
CH-07732	효자동		641-10	신고	2199600110	생활용	100	200	187	40	2.0	1996-07-29	87.3	Qa	CH-7
CH-07733	효자동		641-6	신고	2199600115	생활용	100	200	187	40	2.0	1996-08-08	87.3	Qa	CH-7
CH-07734	효자동		644	신고	2199400066	생활용	70	50	288	40	1.0	1994-11-07	89.1	Qa	CH-7
CH-07735	효자동		652-6	신고	2199400126	공업용	30	20	36	20	0.5	1994-11-10	87.1	Qa	CH-7
CH-07736	효자동		653-11	신고	2199400191	공업용	30	20	36	25	1.5	1994-11-11	88.6	Qa	CH-7
CH-07737	효자동		653-4	신고	2200000128	생활용	20	50	15	20	1.0	2000-12-18	88.0	Qa	CH-7
CH-07738	효자동		654-2	신고	2199400124	생활용	150	35	115	50	2.0	1994-11-10	87.3	Qa	CH-7
CH-07739	효자동		654-9	신고	2199400183	생활용	30	25	72	25	1.0	1994-11-11	85.0	Qa	CH-7
CH-07740	효자동		655-4	신고	2200300130	생활용	100	150	80	32	1.0	2003-02-25	87.1	Qa	CH-7

관정번호	읍면동	리	번지	허가형태	허가신고번호	용도	심도 (m)	구경 (mm)	양수능력	토출관직경 (mm)	펌프마력 (HP)	개발일자	표고	지질기호	소유역
CH-07741	효자동		656-12	신고	2199400013	생활용	30	20	36	20	0.5	1994-10-27	84.9	Qa	CH-7
CH-07742	효자동		656-15	신고	2199400081	생활용	20	20	36	20	1.0	1994-11-08	84.9	Qa	CH-7
CH-07743	효자동		656-5	신고	2199400190	생활용	25	25	72	25	1.0	1994-11-11	85.0	Qa	CH-7
CH-07744	효자동		656-8	신고	2199400197	생활용	35	25	72	25	0.5	1994-11-11	85.0	Qa	CH-7
CH-07745	효자동		659	신고	2199400189	생활용	25	25	72	25	0.5	1994-11-11	84.9	Qa	CH-7
CH-07746	효자동		659-12	신고	2199400195	생활용	40	25	72	25	0.5	1994-11-11	84.9	Qa	CH-7
CH-07747	효자동		659-3	신고		생활용	100	150	43	25	1.0	2004-10-12	87.1	Qa	CH-7
CH-07748	효자동		659-4	신고	2200300304	생활용	70	150	54	32	1.0	2003-06-24	87.1	Qa	CH-7
CH-07749	효자동		659-7	신고	2200300249	생활용	70	125	20	25	1.0	2003-05-13	87.1	Qa	CH-7
CH-07750	효자동		659-8	신고	2199600053	공업용	30	50	79	25	0.5	1996-05-10	85.0	Qa	CH-7
CH-07751	효자동		678-12	신고	2199400057	생활용	80	50	288	50	7.5	1994-11-06	78.0	Qa	CH-7
CH-07752	효자동		681-20	신고	2199400131	생활용	20	40	187	32	2.0	1994-11-10	75.2	Qa	CH-7
CH-07753	효자동		682	신고	2199400206	공업용	34	51	288	15	0.3	1994-11-11	74.2	Qa	CH-7
CH-07754	효자동		684-11	신고	2199400024	생활용	30	50	288	50	3.0	1994-10-28	75.2	Qa	CH-7
CH-07755	효자동		684-14	신고	2199400090	생활용	30	20	36	20	0.5	1994-11-08	75.2	Qa	CH-7
CH-07756	효자동		685-12	신고	2200400038	생활용	100	150	35	32	1.0	2004-02-27	75.9	Qa	CH-7
CH-07757	효자동		685-3	신고	2199400130	생활용	30	25	72	25	0.5	1994-11-10	75.2	Qa	CH-7
CH-07758	효자동		685-7	신고	2199400006	생활용	150	50	288	50	12.0	1994-10-25	75.9	Qa	CH-7
CH-07759	효자동		709-7	신고	2199400198	생활용	150	50	288	40	7.5	1994-11-11	76.0	Qa	CH-7
CH-07760	효자동		710-14	신고	2199400147	생활용	100	25	72	25	1.5	1994-11-10	75.1	Qa	CH-7
CH-07761	효자동		712-12	신고	2200400186	생활용	100	150	79	25	1.0	2004-06-21	75.1	Qa	CH-7
CH-07762	후평동		147-2	신고	2199900020	생활용	30	50	20	20	0.5	1999-03-19	77.0	Qa	CH-8
CH-07763	후평동		15	신고	2199400249	생활용	102	200	5760	42	3.0	1994-11-11	109.2	Jgr	CH-8
CH-07764	후평동		157-5	신고	2199600125	공업용	10	32	30	25	0.3	1996-09-06	76.0	Qa	CH-8
CH-07765	후평동		244-30	신고			100	20		80			73.0	Qa	CH-8
CH-07766	후평동		244-37	신고		생활용	150	200	80	32	2.0	2004-12-17	73.0	Qa	CH-8
CH-07767	후평동		244-37	신고		생활용	25	50	82	15	0.5	2001-02-21	73.0	Qa	CH-8
CH-07768	후평동		24-7	신고	2199900074	생활용	100	125	50	25	1.0	1999-11-12	107.0	Jgr	CH-8
CH-07769	후평동		257-9	신고	2200400110	생활용	70	150	68	25	1.0	2004-04-16	73.0	Qa	CH-8
CH-07770	후평동		311-6	신고	2199500003	공업용	28	50	50	25	0.5	1995-01-17	76.0	Qa	CH-8

관정번호	읍면동	리	번지	허가형태	허가신고번호	용도	심도 (m)	구경 (mm)	양수능력	토출관직경 (mm)	펌프마력 (HP)	개발일자	표고	지질기호	소유역
CH-07771	후평동		311-6	신고	2199500004	공업용	31	50	50	25	0.5	1995-01-17	76.0	Qa	CH-8
CH-07772	후평동		311-6	신고	2199500005	공업용	30	50	50	25	0.5	1995-01-17	76.0	Qa	CH-8
CH-07773	후평동		311-6	신고	2199500006	공업용	29	50	50	25	0.5	1995-01-17	76.0	Qa	CH-8
CH-07774	후평동		311-6	신고	2199500007	공업용	31	50	50	25	0.5	1995-01-17	76.0	Qa	CH-8
CH-07775	후평동		311-6	신고	2199500008	공업용	30	50	50	25	0.5	1995-01-17	76.0	Qa	CH-8
CH-07776	후평동		311-6	신고	2199500009	공업용	30	50	50	25	0.5	1995-01-17	76.0	Qa	CH-8
CH-07777	후평동		327-12	신고	2199400267	공업용	30	50	288	50	7.5	1994-11-11	76.0	Qa	CH-8
CH-07778	후평동		340-11	신고	2199600132	생활용	20	50	30	32	0.5	1996-09-25	76.0	Qa	CH-8
CH-07779	후평동		474-3	신고	2199400038	생활용	100	200	5760	32	3.0	1994-11-03	95.4	Jgr	CH-8
CH-07780	후평동		481-3	신고	2199400253	생활용	100	50	288	50	7.5	1994-11-11	110.0	Jgr	CH-7
CH-07781	후평동		486-5	신고	2199400254	생활용	100	40	187	40	3.0	1994-11-11	97.2	Jgr	CH-8
CH-07782	후평동		529-17	신고	2199900071	생활용	200	200	80	30	3.0	1999-10-28	110.1	Jgr	CH-7
CH-07783	후평동		575-2	신고		생활용	110	150	210	50	7.5	1994-11-03	112.0	Jgr	CH-8
CH-07784	후평동		595	신고	2199500034	생활용	100	200	187	40	3.0	1995-05-18	74.0	Jgr	CH-8
CH-07785	후평동		599-21	신고	2199700016	생활용	60	150	72	25	0.5	1997-01-22	74.0	Qa	CH-8
CH-07786	후평동		599-22	신고	2199900058	생활용	30	50	20	25	0.5	1999-09-04	73.5	Qa	CH-8
CH-07787	후평동		662-1	신고	2199400076	공업용	55	65	288	50	7.5	1994-11-08	73.0	Qa	CH-8
CH-07788	후평동		662-1	신고	2199400100	공업용	55	65	288	50	7.5	1994-11-08	73.0	Qa	CH-8
CH-07789	후평동		671	신고		생활용	100	200	260	50	7.5	1996-07-29	120.6	Jgr	CH-8
CH-07790	후평동		671-2호	신고		생활용	150			50	7.5		115.1	Jgr	CH-8
CH-07791	후평동		685-5	신고	2199400139	생활용	250	40	187	60	3.0	1994-11-10	93.5	Jgr	CH-8
CH-07792	후평동		701-4	신고	2199800066	생활용	100	200	80	25	2.0	1998-12-09	84.1	Jgr	CH-8
CH-07793	후평동		702-5	신고		공업용	20	50	36	25	1.0	1996-02-08	82.0	Jgr	CH-8
CH-07794	후평동		703-10	신고	2200100171	생활용	120	162	50	40	1.0	2001-07-25	83.0	Jgr	CH-8
CH-07795	후평동		704-15	신고	2199600009	생활용	100	200	100	40	5.0	1996-02-29	85.0	Jgr	CH-8
CH-07796	후평동		704-15	신고	2199400114	생활용	100	60	432	40	7.0	1994-11-09	85.0	Jgr	CH-8
CH-07797	후평동		709-9	신고	2199500014	공업용	20	58	18	25	1.0	1995-02-08	85.0	Jgr	CH-8
CH-07798	후평동		716-11	신고	2199400266	생활용	50	20	36	20	0.5	1994-11-11	80.1	Jgr	CH-8
CH-07799	후평동		720	신고	2199700139	공업용	38	50	115	32	2.0	1997-07-16	76.0	Qa	CH-8
CH-07800	후평동		720-36	신고	2199400255	공업용	50	50	288	50	1.0	1994-11-11	76.0	Qa	CH-8

관정번호	읍면동	리	번지	허가형태	허가신고번호	용도	심도 (m)	구경 (mm)	양수능력	토출관직경 (mm)	펌프마력 (HP)	개발일자	표고	지질기호	소유역
CH-07801	후평동		721-1	신고	2199400064	공업용	10	25	72	25	1.0	1994-11-07	77.6	Qa	CH-8
CH-07802	후평동		721-8	신고	2199400272	공업용	30	25	72	25	1.0	1994-11-11	77.6	Qa	CH-8
CH-07803	후평동		723-29	신고	2200202093	생활용	9	32	30	15	0.5	2002-10-28	74.1	Qa	CH-8
CH-07804	후평동		724-1	신고	2200400205	생활용	70	100	86	20	1.0	2004-07-14	80.8	Jgr	CH-8
CH-07805	후평동		726-6	신고	2200204210	공업용	18	40	30	15	0.5	2002-11-13	79.9	Jgr	CH-8
CH-07806	후평동		727-1	신고	2199400244	공업용	13	40	187	40	0.5	1994-11-11	79.9	Jgr	CH-8
CH-07807	후평동		727-6	신고	2199400246	생활용	130	25	72	25	1.0	1994-11-11	80.0	Jgr	CH-8
CH-07808	후평동		730-5	신고	2199400262	공업용	30	25	72	25	1.0	1994-11-11	77.0	Qa	CH-8
CH-07809	후평동		731-25	신고	2200209080	생활용	20	40	20	20	1.0	2002-11-16	78.1	Qa	CH-8
CH-07810	후평동		733-1	신고	2199400095	공업용	10	50	115	30	1.0	1994-11-08	77.2	Qa	CH-8
CH-07811	후평동		733-1	신고	2199400271	생활용	40	40	187	40	7.2	1994-11-11	77.2	Qa	CH-8
CH-07812	후평동		740-1	신고	2199400265	공업용	30	25	72	25	1.0	1994-11-11	79.0	Qa	CH-8
CH-07813	후평동		79-2	신고	2199500083	생활용	150	200	200	50	5.0	1995-11-11	87.7	Jgr	CH-8
CH-07814	후평동		804-20	신고	2200100311	생활용	70	32	40	25	0.5	2001-10-25	91.8	Jgr	CH-8
CH-07815	후평동		847	신고	2199400094	생활용	110	50	288	50	10.0	1994-11-08	102.5	Jgr	CH-8
CH-07816	후평동		849-6	신고									100.0	Jgr	CH-8
CH-07817	후평동		849-6	신고	2199500069	생활용	100	200	140	40	3.0	1995-10-12	100.0	Jgr	CH-8
CH-07818	후평동		891-11	신고	2199500051	생활용	100	150	120	32	1.0	1995-07-07	120.0	Jgr	CH-8
CH-07819	후평동		891-15	신고	2199700125	생활용	100	200	185	50	7.5	1997-06-28	110.0	Jgr	CH-8

2.2 기설관정 지층내역

여 백

현장조사번호	읍면동	동리	번지	시추 착정 구분	토사층	실트층 (m)	사층 (m)	사력층 (m)	혼전석 (m)	풍화암 (m)	비고 결층 (m)	연암 (m)	보통암 (m)	경암 (m)	고결층 (m)	굴착 심도 (m)	착정 구경 (in)	우물 구경 (in)
미신혈-01	신동면	혈동리	169	W	1		2	3	4	6		111	150			150		200
동원-163	동산면	원창리	803	W	1			3	4	6		131	170			170		250
동원-164	동산면	원창리	220-1	W	5				25			74	103	170		170		200
동원-165	동산면	원창리	713(1호공)	W	5					15		100		300		300		200
동원-166	동산면	원창리	713(2호공)	W	4					12		100		250		250		200
농생-06	동산면	군자리	307	W	1			2	4	23		123	160			160		200
동사-489	동내면	사암리	산115-2	W	4				17			69	99		150	150		200
동사-490	동내면	사암리	산121-1	W	4				19			70	105	185		185		200
서덕농생-01	서면	덕두원리	395-5	W	1		1	3	12			123	132			132		250
서서상-139	서면	서상리	749	W	1			2	4	4		105				105		250
서서상-140	서면	서상리	1114	W	2			4		8		125	140			170		350
서안-32	서면	안보리	312	W	1					2						3		1500
서신-206	서면	신매리	108-29	W	1		4	6	7	10						10		65
서신-207	서면	신매리	108-19	W	1		4	8	9.5	12						12		65
서신-208	서면	신매리	108-35	W	1		5	7	8	9						9		65
서신-209	서면	신매리	108-43	W	2		5	7	9	15						15		65
서신-210	서면	신매리	108-14	W	2		6	9	10	13						13		65
서신-211	서면	신매리	108-14	W	1		5	8	9.5	15						15		65
서신-212	서면	신매리	108-43	W	2		7	9	10.5	14						14		65
서신-213	서면	신매리	108-35	W	1.5		5.5	8.5	10	11						11		65
서신-214	서면	신매리	108-1	W	2		6	9	10	13						13		65
서신-215	서면	신매리	108-1	W	1		5	7	8	12						12		65
서신-216	서면	신매리	108-1	W	1		5	8	9.5	15						15		65
서신-217	서면	신매리	108-1	W	1		5	7	8	14						14		65
서신-218	서면	신매리	108-1	W	1		4	6	7	12						12		65
서신-219	서면	신매리	108-1	W	1		4	8	9.5	12						12		65

현장조사번호	읍면동	동리	번지	시추 착정 구분	토사층	실트층 (m)	사층 (m)	사력층 (m)	혼전석 (m)	풍화암 (m)	비고 결층 (m)	연암 (m)	보통암 (m)	경암 (m)	고결층 (m)	굴착 심도 (m)	착정 구경 (in)	우물 구경 (in)
서신-220	서면	신매리	108-1	W	2		7	9	10.5	14						14		65
서신-221	서면	신매리	108-1	W	2		5	7	9	15						15		65
서신-222	서면	신매리	108-19	W	2		5	7	9	15						15		65
서신-223	서면	신매리	108-1	W	1		5	7	8	14						14		65
서신-224	서면	신매리	108-4	W	2		5	7	9	15						15		65
서신-225	서면	신매리	108-29	W	1		5	7	8	14						14		65
서신-226	서면	신매리	108-29	W	1		4	6	7	12						12		65
서신-227	서면	신매리	108-29	W	2		6	9	10	13						13		65
서신-228	서면	신매리	108-29	W	1		5	7	8	14						14		65
서신-229	서면	신매리	108-29	W	1		4	8	9.5	12						12		65
서신-230	서면	신매리	108-19	W	1		4	6	7	10						10		65
서신-231	서면	신매리	108-19	W	2		6	9	10	13						13		65
서신-232	서면	신매리	108-4	W	1		5	7	8	14						14		65
서신-233	서면	신매리	108-4	W	1		5	8	9.5	15						15		65
서신-234	서면	신매리	108-4	W	1		4	6	7	10						10		65
서신-235	서면	신매리	108-1	W	1.5		6.5	9.5	11.5	12						11		65
서신-236	서면	신매리	108-1	W	1		4	6	7	10						10		65
서신-237	서면	신매리	108-1	W	2		6	9	10	13						13		65
서신-238	서면	신매리	363-2	W	3			5	8	20						20		100
서신-239	서면	신매리	363-2	W	3			5	7	25		70				70		200
서신-240	서면	신매리	363-2	W	3			5	7	20						20		50
서신-241	서면	신매리	363-2	W	2			5	7	18						18		65
서신-242	서면	신매리	485	W	1			3	4	15		135	170			170		250
서신-243	서면	신매리	108-14	W	1.5		6.5	8.5	9.5	12						12		65
서신-244	서면	신매리	108-14	W	0.8		2.7		5.8	10						10		65
서신-245	서면	신매리	108-27	W	1		4	6	7	12						12		65

현장조사번호	읍면동	동리	번지	시추 착정 구분	토사층	실트층 (m)	사층 (m)	사력층 (m)	혼전석 (m)	풍화암 (m)	비고 결층 (m)	연암 (m)	보통암 (m)	경암 (m)	고결층 (m)	굴착 심도 (m)	착정 구경 (in)	우물 구경 (in)
서신-246	서면	신매리	108-27	W	1		5	7	8	15						14		65
서신-247	서면	신매리	108-27	W	1			4	6.7	10						10		65
서신-248	서면	신매리	108-7	W	1		5	7	8	12						12		65
서신-249	서면	신매리	108-7	W	1.4		2.9	4.2	6.3	10						10		65
서신-250	서면	신매리	363-2	W	2			5	7	18						18		65
서신-251	서면	신매리	363-2	W	2			5	7	25		70				18		65
남통대형-01	남산면	통곡리	산47	W	1		1	1	3	3		140	160			160		250
남방하-57	남산면	방하리	198	W	2			12		15		59	80			80		250
남방하-58	남산면	방하리	198	W	3			16		18						18		50
남방하-59	남산면	방하리	198	W	3			17		19		66	80			80		250
남서-168	남산면	서천리	697	W				3		4		6	20			20		2500
남서-169	남산면	서천리	697천	W				2		4		5	20			20		2500
남창-192	남산면	창촌리	300-12	W	3					38		52	54			54		250
남창-193	남산면	창촌리	300-12	W	2					15		37	42			66		250
남창-194	남산면	창촌리	300-16	W	3					15		37	50			50		250
사고-11	사북면	고성리	61	W	15							1200				350		200
사고탄-02	사북면	고탄리	109-6	W	1			2		33		128				128		250
동장-231	동면	장학리	444-5,7	W	2		3	1		2		72	70			150		250
동장-232	동면	장학리	444-8	W	2		3	1		2		72	70			150		250
동장-228	동면	장학리	444-4	W	3		4			3		70	20			100		250
동장-229	동면	장학리	444-4	W	3		4			4		69	20			100		250
후-22	동지역	후평동	575-2	W	4		6	9		11		41	39			110		150
후-31	동지역	후평동	671	W	3		7	8		12		40	30			100		200
후-99	동지역	후평동	671-2	W	5		6	9		10		42	78			150		250
교-03	동지역	교동	93-274	W	4		6	9		11		41	49			120		250
chunshin-03	동지역	근화동	651-1	W	5			13				28	34			80		200

현장조사번호	읍면동	동리	번지	시추 착정 구분	토사층	실트층 (m)	사층 (m)	사력층 (m)	혼전석 (m)	풍화암 (m)	비고 결층 (m)	연암 (m)	보통암 (m)	경암 (m)	고결층 (m)	굴착 심도 (m)	착정 구경 (in)	우물 구경 (in)
chunshin-04	동지역	근화동	651-1	W	6			12				30	32			80		200
chunshin-05	동지역	근화동	651-1	W	7			12				30	28			77		200
chunshin-06	동지역	근화동	651-1	W	6			11				31	52			100		200
chunshin-07	동지역	근화동	499-1	W	6			14				29	51			100		200
chunshin-08	동지역	근화동	658	W	5	3		8				29	15			60		200
근-75	동지역	근화동	786-1	W	9					6		30	15			60		250
근-30	동지역	근화동	786-1	W	9					7		4				20		65
신산-18	신북읍	산천리	278	W	3			7		5		65				80		250
chunshin-380	신북읍	발산리	1152	W	4		6			8		44	20			82		250
신산-182	신북읍	산천리	171-5	W	1		3	5	4							13		50
신산-181	신북읍	산천리	171-4	W	1		3	3	4							11		50
신산-132	신북읍	산천리	946	W	1		3	3	3							10		50
신산-131	신북읍	산천리	946	W	1		3	4	2							10		50
신산-390	신북읍	산천리	946-3	W	1		3	2	2							8		50
신산-389	신북읍	산천리	937-1	W	1		3	4	2							10		50
신산-137	신북읍	산천리	956	W	1		3	2	1							7		50
신산-138	신북읍	산천리	956	W	1		3	3	11							18		50
신산-179	신북읍	산천리	171-11	W	1		2	4	5							12		50
신산-184	신북읍	산천리	171-8	W	1		4	4	10	9		22	50			100		200
chunshin-226	동산면	원창리	285	W	3					8		52	771			834		200
chunshin-225	동산면	원창리	287-4	W	3					8		52	767			830		200
chunshin-27	남면	후동리	14	W	2		2			2		6	15	63		90		250
chunshin-241	사북면	고성리	산102	W	2					8		42	248			300		200
chunshin-240	사북면	고성리	61	W	6					9		1185				1200		200
사고-11	사북면	고성리	61	W	3					9		338				350		200
약-07	동지역	약사동	150-10	W	12					14		49	725			800		200

현장조사번호	읍면동	동리	번지	시추 착정 구분	토사층	실트층 (m)	사층 (m)	사력층 (m)	혼전석 (m)	풍화암 (m)	비고 결층 (m)	연암 (m)	보통암 (m)	경암 (m)	고결층 (m)	굴착 심도 (m)	착정 구경 (in)	우물 구경 (in)
약-03	동지역	약사동	150-10	W	12					12		13	113			150		200
chunshin-418	동지역	약사동	150-10	W	12					14		42	28			96		200
퇴-122	동지역	퇴계동	11지구1L	W	2		3	4	2	4		59	116	110		300		250
퇴-107	동지역	퇴계동	891	W	5			2		4		50	60	79		200		200
후-79	동지역	후평동	244-30	W	2		3	4	2	4		49	36			100		200
중-09	동지역	중도	522-1	W	2			10		13		100	25			150		200
동지-026	동면	지내리	80	W	2		2		1	9		46	30			90		300
남광-277	남산면	광판리	919	W			1	3	4	4						12		65
남광-280	남산면	광판리	919	W			1	3	3	4						11		100
남광-278	남산면	광판리	919	W			1	2	2	1						6		100
남광-279	남산면	광판리	919	W			1	3	4	4						12		65
남광-281	남산면	광판리	919	W			0.5		4	2						6.5		50
동장-337	동면	장학리	산36	W	3					6		7	8	126		150		200
동장-340	동면	장학리	산37-18	W	3					7		7	8	75		100		200
chunshin-126	동내면	사암리	796	W	7					12		32	39			90		200
chunshin-127	동내면	사암리	796	W	6					11		32	31			80		150
chunshin-128	동내면	사암리	796	W	7					12		32	29			80		200
동상-001	동면	상걸리	34	W	5					7		18		70		100		165
동상-002	동면	상걸리	40	W	1					11		18		70		100		165
신천-318	신북읍	천전리	산73-3	W	3		4			1		50	30	14		102		200
chunshin-177	동면	월곡리	7-1	W	2		2	4		6		40	68	30		152		200
chunshin-178	동면	월곡리	산2-10	W	2		2	3		6		65	42	30		150		200
chunshin-179	동면	월곡리	산2-10	W	2		3	4		5		70	100	46		230		200
chunshin-281	서면	당림리	435-8	W	3							9		238		250		200
chunshin-280	서면	당림리	435-3	W	3							117	80	50		250		200
신천-279	신북읍	천전리	692-4	W	2		5	3	3	7		30	20			70		200

현장조사번호	읍면동	동리	번지	시추 착정 구분	토사층	실트층 (m)	사층 (m)	사력층 (m)	혼전석 (m)	풍화암 (m)	비고 결층 (m)	연암 (m)	보통암 (m)	경암 (m)	고결층 (m)	굴착 심도 (m)	착정 구경 (in)	우물 구경 (in)
신천-280	신북읍	천전리	692-4	W	2		5	2	3	6						18		75
신천-281	신북읍	천전리	692-4	W	2		6	3	4	6		29	20			70		200
신-225	동지역	신동	978-1	W	1		3	2	4	5						15		65
신-75	동지역	신동	978-1	W	1		4	2	3	4						14		50
신-224	동지역	신동	978-1	W	1		3	2	4	5						15		75
신-74	동지역	신동	978-1	W	1		3	2	4	5						15		65
신-80	동지역	신동	978-1	W	1		2	2	4	9						18		75
신-79	동지역	신동	978-1	W	1		5	3	4	5		52				70		200
신-77	동지역	신동	978-1	W	1		4	2	3	2						12		65
신-76	동지역	신동	978-1	W	1		3	2	4	9						19		65
신-78	동지역	신동	978-1	W	1		3	2	3	5						14		65
신-81	동지역	신동	978-1	W	1		3	2	4	5						15		75
신정-250	신동면	정족리	1007-1	W	6					14		60	10			90		200
chunshin-353	신동면	정족리	985-1	W	5					17		62	36			120		200
chunshin-354	신동면	정족리	885-1	W	6					16		60	18			100		200
chunshin-358	신동면	정족리	882	W	8					16		62	34			120		200
chunshin-361	신동면	정족리	756	W	6					17		60	17			100		200
chunshin-357	신동면	정족리	1001-2	W	4					16		60	20			100		200
chunshin-359	신동면	정족리	774-1	W	5					14		60	21			100		200
chunshin-355	신동면	정족리	883-1	W	6					16		58				80		200
chunshin-360	신동면	정족리	774-1	W	6					16		60	18			100		200
chunshin-356	신동면	정족리	881-1	W	5					18		57				80		200
춘천-71	동지역	사농동	437-27	W	2		3	5	3			1	11			25		200
춘천-70	동지역	사농동	437-27	W	2		4	5	4			1	9			25		200
춘천-66	동지역	사농동	437-10	W	2		3	4	3				3			15		50
춘천-65	동지역	사농동	437-10	W	2		4	5	3				6			20		100

현장조사번호	읍면동	동리	번지	시추 착정 구분	토사층	실트층 (m)	사층 (m)	사력층 (m)	혼전석 (m)	풍화암 (m)	비고 결층 (m)	연암 (m)	보통암 (m)	경암 (m)	고결층 (m)	굴착 심도 (m)	착정 구경 (in)	우물 구경 (in)
춘천-64	동지역	사농동	437-10	W	2		4	5	4				3			18		65
춘천-67	동지역	사농동	437-10	W	2		3	6	4				3			18		65
춘천-61	동지역	사농동	437-10	W	2		5	5	3				3			18		65
춘천-62	동지역	사농동	437-10	W	2		3	4	3				8			20		65
춘천-68	동지역	사농동	437-10	W	2		3	5	4				4			18		65
춘천-63	동지역	사농동	437-10	W	3		4	5	5				3			20		65
춘천-59	동지역	사농동	437-10	W	2		4	6	4				2			18		65
춘천-60	동지역	사농동	437-10	W	2		4	6	4				2			18		65
춘천-69	동지역	사농동	437-10	W	2		3	5	4				2			16		65
신사우-232	동지역	사농동	375-1	W	1		3	2	1.5	2.5						10		65
신사우-235	동지역	사농동	375-1	W	2		2	3	1.5	3.5						12		65
신사우-233	동지역	사농동	375-1	W	2		2	3	2	3						12		65
신사우-234	동지역	사농동	374-1	W	1.5		3	2	3	4.5						14		65
신사우-227	동지역	사농동	374-1	W	2		3	2	2	4						13		65
신사우-228	동지역	사농동	375-1	W	2		2	3	3	6						16		65
신사우-231	동지역	사농동	375-1	W	1.5		2	3	4	7.5						18		75
신사우-225	동지역	사농동	375-1	W	2		3	3	3	7						18		75
신사우-230	동지역	사농동	375-1	W	2		3	2	2	7						16		65
신사우-224	동지역	사농동	375-1	W	1.5		3	3	2	2.5						12		65
신사우-229	동지역	사농동	375-1	W	2		4	2	3	2						13		65
신사우-226	동지역	사농동	375-1	W	2		3	5	3	4						17		65

여 백

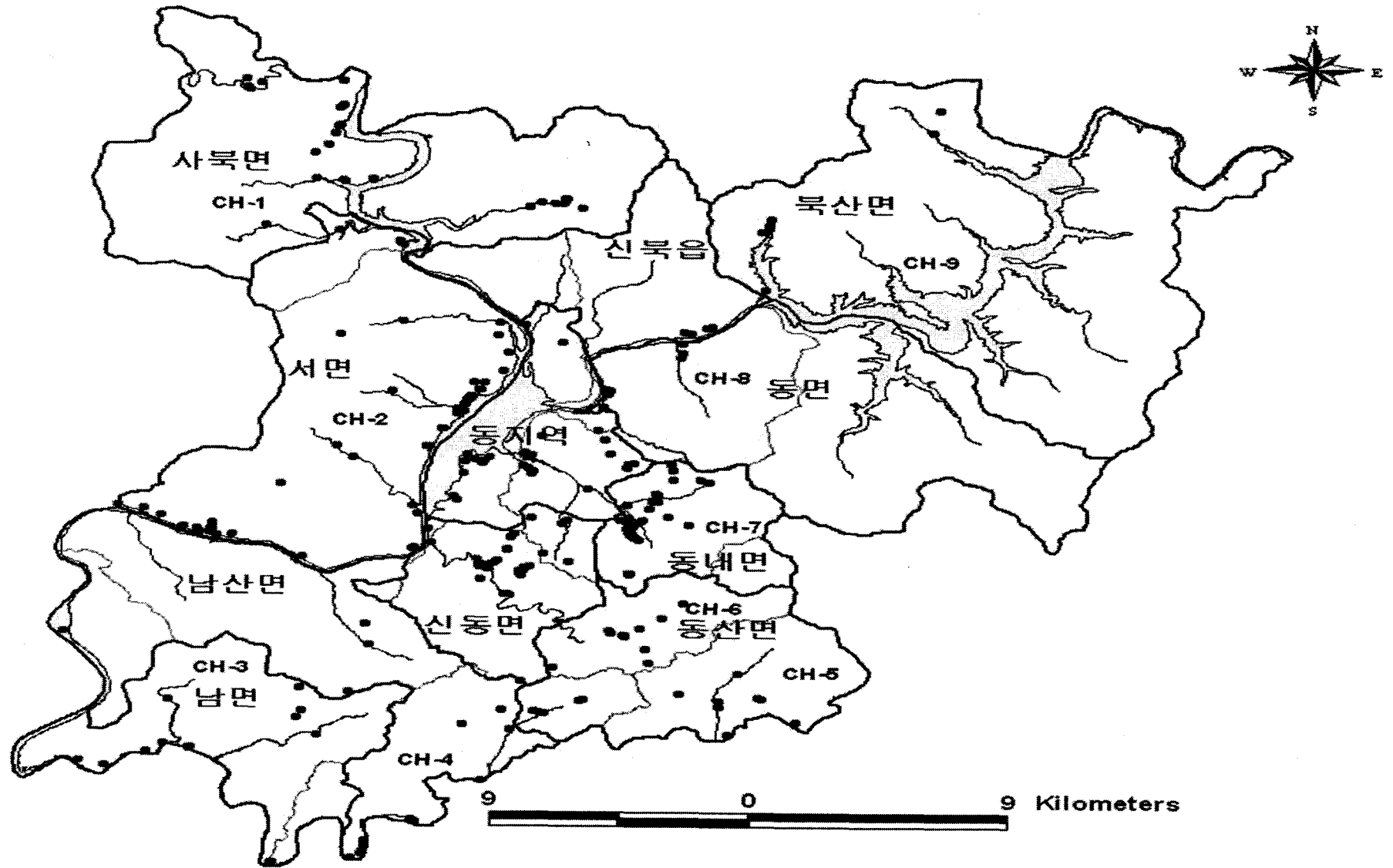
3. 잠재오염원현황

- 3.1 오수배출시설
- 3.2 폐수배출시설
- 3.3 유류저장시설
- 3.4 쓰레기매립장

여 백

3.1 오수배출시설

여 백



【 오수배출시설 위치도 】

일련번호	읍면동	리	번지	조사일자	상호	tm_x	tm_y
1	근화동		291-16	2006-05-15	하나가든	263,276.5567	485,769.2674
2	근화동		284	2006-05-15	모텔리츠	263,050.9866	485,936.3901
3	근화동		283	2006-05-15	에로스	262,995.2790	485,856.0251
4	남면	가정리	349-1	2006-05-10	가마솔민박	250,172.7951	472,644.5821
5	남면	가정리	883-5	2006-05-03	과수원 쉼터	250,902.3365	470,119.9898
6	남면	가정리	885	2006-05-03	가정리배터	250,906.1394	470,062.9466
7	남면	가정리		2006-05-03	무공해식당	250,960.6473	470,114.2855
8	남면	가정리	922-2	2006-05-08	호수와 통나무	249,948.6491	470,353.2608
9	남면	관천리	293-1	2006-04-22	블루레이크	469,069.2549	469,069.2549
10	남면	박암리	9-1	2006-05-17	왕티연수원	249,376.7253	469,879.2476
11	남면	박암리	538	2006-05-17	강촌레저타운	246,947.4768	469,419.8113
12	남면	박암리	504	2006-04-22	동방가든	469,126.5958	469,126.5958
13	남면	박암리	185	2006-05-15	하우스민박	247,883.2019	469,161.9386
14	남면	발산리	35-8	2006-04-27		255,573.5358	470,837.3085
15	남면	한덕리	610-9	2006-05-19	돌집민박	253,962.3861	464,060.4296
16	남면	한덕리	604	2006-05-19	콘도식민박	253,874.9683	464,045.0240
17	남면	후동리	314	2006-04-24	예석펜션	254,982.8506	472,095.8772
18	남면	후동리	191-2	2006-04-18	숲속의하얀집	254,966.1844	473,306.1070
19	남면	후동리	448-2	2006-04-25	선암석촌 산업주식회사	254,801.4953	471,753.4140
20	남산면	광판리	538-4	2005-06-20	연애골	261,510.8400	468,503.3700
21	남산면	광판리		2005-06-22	강원 사찰탕	262,559.6300	471,175.6900
22	남산면	광판리	251	2005-06-23	탑골 산오리가든	262,262.8900	472,227.5000
23	남산면	광판리				262,934.8987	473,755.7613
24	남산면	광판리				260,830.3900	471,435.8900
25	남산면	방하리	198	2005-09-07	남이섬	246,398.5500	476,292.3300
26	남산면	수동리	432-11	2005-07-16	수동공원가든	257,480.1200	475,641.1800
27	남산면	수동리		2005-07-19	남산면축산영농조합	256,737.1500	473,119.7900
28	남산면	창촌리	15	2005-08-23	송곡대학교	257,337.4600	476,797.7500
29	남산면	통곡리	458	2005-07-06	소나무집	256,841.7700	464,329.3100
30	남산면	통곡리	346	2005-07-05	감투봉	259,086.7700	466,297.7600
31	남산면	통곡리	348	2005-07-05	삼바위	259,005.6600	466,375.6900
32	남산면	통곡리	448	2005-07-06	여울목	257,327.8900	464,959.0200
33	남산면	통곡리	455-1	2005-07-06	강변집	257,231.3848	464,575.3314
34	남산면	통곡리	434	2005-07-05	돌담집	257,332.7400	465,231.8500
35	남산면	통곡리	455	2005-07-06	홍천강집	257,277.4303	464,649.6486
36	동내면	거두리	457-5	2005-05-24	시골맛영양탕	268,399.9669	484,480.2581
37	동내면	거두리	115	2005-06-13	한울타리 가든	269,669.4000	484,354.4000
38	동내면	거두리	418	2005-06-03	토속 청국장	268,328.8200	485,276.6800
39	동내면	거두리	444-1	2005-06-03	거두리 청국장	268,353.3400	485,002.5800
40	동내면	거두리	458	2005-05-24	제비리영양탕	268,352.5400	484,517.8100
41	동내면	거두리	284	2005-05-27	거두리뉴시터	269,351.9500	484,507.7400
42	동내면	고은리	300	2005-07-20	고은가든	268,900.5300	482,082.7900
43	동내면	고은리	520-2	2005-07-25	공실보리밥	267,641.7100	483,352.2700
44	동내면	고은리	351	2005-07-22	고산가	268,195.6200	482,536.9400
45	동내면	사암리	1220-1	2005-06-14	웅달생막국수닭갈비	267,225.6500	482,299.0600
46	동내면	사암리	1250	2005-06-14	대룡산 쉼터	267,295.7700	482,328.8500
47	동내면	신촌리	335	2005-08-10	대청산막국수	266,711.3200	483,136.1700
48	동내면	신촌리	346-10	2005-08-03	양춘기업	267,501.7700	482,940.9900
49	동내면	신촌리	251	2005-08-04	진성자동차정비	267,736.3500	483,790.1400

일련번호	읍면동	리	번지	조사일자	상호	tm_x	tm_y
50	동내면	신촌리	251	2005-08-04	대농기계	267,852.9000	483,725.1600
51	동내면	신촌리	596-1	2005-08-10	장수매운탕	267,838.9900	483,361.5500
52	동내면	학곡리	279-9	2005-05-17	우두골 토종순대국	266,942.0100	481,403.2500
53	동내면	학곡리	441	2005-05-14	춘천장례식장	266,460.8300	482,355.0000
54	동내면	학곡리	272-1	2005-05-16	유림자동차부분정비	266,865.7300	481,544.3400
55	동내면	학곡리	306-46	2005-05-16	하마기사식당	266,863.8300	481,609.9300
56	동내면	학곡리	306-34	2005-05-14	치킨놀이터	266,826.6600	481,693.9100
57	동내면	학곡리	620	2005-05-14	르노삼성자동차	266,781.8700	481,893.5700
58	동내면	학곡리	591	2005-05-14	학곡리정비공장	266,818.7100	481,877.6900
59	동내면	학곡리	600-3	2005-05-14	강춘카타이어	266,836.0800	481,735.1000
60	동내면	학곡리	389-6	2005-05-13	기사님식당	266,693.1000	482,234.1800
61	동내면	학곡리	359-4	2005-05-14	동우샤링	266,911.7300	481,958.7300
62	동내면	학곡리	105-7	2005-05-11	신선가든	266,753.2629	479,533.2416
63	동내면	학곡리	105-8	2005-05-11	문곡주유소	266,792.8247	479,481.1447
64	동내면	학곡리		2005-05-11	물리	266,868.4514	479,506.4262
65	동내면	학곡리	15	2005-05-12	대룡사 은혜식당	267,162.0072	482,200.6404
66	동내면	학곡리	614	2005-05-18	태광세차장	267,055.1200	481,416.5400
67	동내면	학곡리	366-7	2005-05-13	장모집	266,959.9900	482,126.3400
68	동내면	학곡리	32	2005-05-18	LPG셀프세차장	267,164.7300	481,335.1300
69	동내면	학곡리	391	2005-05-13	굿모닝모델	266,706.7192	482,255.5188
70	동내면	학곡리	398	2005-05-13	우묵백식	266,738.3000	482,200.7400
71	동내면	학곡리	274-1	2005-05-17	두리네추어탕,청국장	266,891.7700	481,549.1700
72	동내면	학곡리	664-3	2005-05-17	황성기사식당	266,905.0600	481,621.9500
73	동내면	학곡리	279-12	2005-05-17	광장 세차장	266,936.2200	481,438.8200
74	동내면	학곡리	422	2005-05-18	소세창장 티	266,768.4167	482,487.2762
75	동내면	학곡리	345-2	2005-05-13	학곡리 막국수	266,711.1900	481,890.7400
76	동내면	학곡리	311	2005-05-14	은혜식당	266,789.4900	481,680.7300
77	동면	장학리	785-15	2006-04-18	삼호주유소	266,056.1403	488,998.1809
78	동면	장학리	786-53	2006-09-11		266,108.5887	489,137.6881
79	동면	장학리	751-2	2006-09-11	반석수산	265,998.7875	489,251.8122
80	동면	장학리	794-1	2006-09-11	대동운수	265,858.5424	488,307.4116
81	동면	지내리	2-9	2006-09-08	소양강양어장	268,673.5596	491,695.2921
82	동면	지내리	969	2006-09-08	옥미관	268,640.4046	490,964.8921
83	동면	지내리	407	2006-09-08	옥미관(별관)	268,704.7352	491,199.9463
84	동산면	군자리	462	2005-05-16	서인병원	264,081.7600	474,483.8900
85	동산면	군자리	989-1	2005-05-20	오가네	263,570.4900	472,118.0000
86	동산면	군자리	1069	2005-05-20	갈입관광농원	263,795.6400	472,035.3800
87	동산면	군자리	792	2005-05-23	군자오리숯불구이	265,175.4800	472,794.7000
88	동산면	군자리	971	2005-05-19	한림링크공장	263,395.3300	472,179.6900
89	동산면	군자리	792	2005-05-23	서울춘천고속도로건설현장	265,090.5300	472,714.5800
90	동산면	봉명리	549-3	2005-06-11	동산기사식당	270,030.4600	472,689.0000
91	동산면	봉명리		2005-06-13	상명암마을간이오수시설	270,681.0700	474,180.7700
92	동산면	원창리	923	2005-05-26	전인고등학교	266,115.1900	476,459.4200
93	동산면	원창리	742	2005-06-04	귀틀촌	267,374.9800	475,471.5000
94	동산면	원창리	923	2005-05-26	전인고등학교	266,142.3300	476,354.3500
95	동산면	원창리	285	2005-05-28	할레루야휴게소	268,001.2074	477,116.8144
96	동산면	원창리	76-2	2005-05-30	개울가집	268,760.0400	477,935.9900
97	동산면	원창리	827	2005-05-30	바보운달	267,200.6600	476,573.0100
98	동산면	원창리	881	2005-05-31	새솔막막국수	266,580.0300	476,213.9700

일련번호	읍면동	리	번지	조사일자	상호	tm_x	tm_y
99	동산면	원창리	891-3	2005-05-31	새술막가든	266,663.2900	476,167.4400
100	동산면	원창리	928	2005-05-31	원조새술막막국수	266,596.9100	476,232.4500
101	동산면	원창리	887-3	2005-05-31	새술막참국수	266,648.9200	476,234.9600
102	동산면	원창리	713	2005-05-28	국립춘천정신병원	267,521.4762	474,744.8182
103	동산면	조양리	371	2005-06-16	조양초등학교	270,013.5900	472,417.3400
104	동산면	조양리	583-1	2005-06-17	동산어린이집	270,312.4725	470,929.3175
105	동산면	조양리	868-1	2005-06-22	동산휴게소	268,606.2700	473,081.7500
106	동산면	조양리	317	2005-06-23	은파정센터	271,449.1000	472,871.6700
107	동산면	조양리	303-7	2005-06-23	썬한라토건	271,553.0600	472,853.9600
108	동산면	조양리	235-3	2005-06-23	조양주유소	272,816.5100	471,632.4400
109	북산면	청평리	184-1	2006-04-14	하늘소	271,805.0309	498,336.1383
110	북산면	청평리	186	2006-04-14	송학가든	271,757.9904	498,035.7738
111	북산면	청평리	667-4	2006-04-14	청평산장	271,776.2711	497,796.5702
112	북산면	청평리	666-1	2006-04-14	부영가든	271,711.4994	497,721.3515
113	북산면	청평리	188-5	2006-04-14	오봉산장	271,524.2884	497,616.8811
114	북산면	청평리	산73-6	2006-04-14	동부휴게소	271,615.5899	494,564.8894
115	북산면	추곡리	138-8	2006-04-12	옛날밥상	277,905.1127	504,054.4994
116	북산면	추곡리	169-12	2006-04-11	추곡식당민박	277,637.4328	502,904.6416
117	사북면	고탄리	195	2005-08-24	일팔일구오	265,035.1300	498,838.1900
118	사북면	고탄리	305-1	2005-08-22	드림파크	264,067.6800	499,090.8700
119	사북면	고탄리	334	2005-08-22	산돌가든	263,574.3500	499,173.6800
120	사북면	고탄리	315-1	2005-08-24	용화산센터	264,466.6300	499,242.4600
121	사북면	고탄리	332-3	2005-08-23	새내민박	264,419.7100	499,354.3300
122	사북면	고탄리	310-2	2005-08-23	초설	264,358.7500	499,097.9700
123	사북면	고탄리	359	2005-08-22	시냇가	263,171.1400	498,934.2300
124	사북면	고탄리	772-3	2005-08-23	산수랑가든	264,511.0200	499,331.1900
125	사북면	신포리	398-5	2005-09-23	기사식당	256,249.5042	503,116.3506
126	사북면	신포리	470-5	2005-09-22	산채나물	255,863.7332	502,111.6924
127	사북면	신포리	592-2	2005-09-26	광산골센터	255,337.1729	501,710.3880
128	사북면	신포리	395-4	2005-09-23	신포휴게소	256,259.0889	503,141.0815
129	사북면	신포리	333-3	2005-09-22	호수가든	256,088.9514	502,702.1094
130	사북면	오탄리	556-10	2005-09-07	신고산농원	253,391.2500	505,366.0400
131	사북면	오탄리	696	2005-09-07		252,887.0300	505,126.6100
132	사북면	오탄리	629	2005-09-07	미리내식당	252,870.4300	505,551.4900
133	사북면	오탄리	707	2005-09-07	우레골황가네	252,974.1700	505,031.1500
134	사북면	원평리	216	2005-09-13	소나무집	257,522.6863	500,325.7534
135	사북면	원평리	496-1	2005-09-12	시골집	255,404.9085	500,354.2850
136	사북면	원평리	373-1	2005-09-12	호수마을	256,384.7200	500,260.1500
137	사북면	원평리	244-1	2005-09-13	대추나무집	257,513.0802	500,304.1041
138	사북면	원평리	373-1	2005-09-12	세월낙시터	256,457.1600	500,216.1400
139	사북면	지암리	272-2	2005-09-23	지암리오수처리	253,584.1197	497,878.7666
140	사북면	지암리	2-15	2005-09-14	유토피아모텔	256,270.3334	497,610.0796
141	사북면	지촌리	238-3	2005-09-29	신일왕족발	256,406.3050	505,482.1842
142	사북면	지촌리	561-4	2005-09-27	사북Hits집	256,378.7233	504,180.9166
143	사북면	지촌리	548-1	2005-09-28	춘천명물숯불닭갈비	256,257.5922	504,066.0055
144	삼천동		305-3	2006-05-17	플라워 파크	261,473.3262	485,444.2696
145	삼천동		71-22	2006-05-17	에버그린 모텔	261,274.2430	485,557.0638
146	삼천동		212	2006-05-16	성원Hits집	261,740.4883	485,680.6832
147	삼천동		423-3	2006-05-16	비발디 모텔	260,884.7832	485,423.1497

일련번호	읍면동	리	번지	조사일자	상호	tm_x	tm_y
148	삼천동		260-1	2006-05-17	두산리조트	260,964.9218	485,799.0755
149	삼천동		301	2006-05-17	하안별모텔	261,490.5614	485,463.7529
150	삼천동		145	2006-05-18	연화장모텔	261,532.8931	485,360.4292
151	삼천동		180-10	2006-05-18	테라모텔	261,571.4637	485,479.1662
152	삼천동		342-1	2006-05-24	필레이크모텔	260,855.7943	484,802.5665
153	서면	금산리	999-1	2005-07-05	장군봉	260,967.4900	488,666.1600
154	서면	금산리	575-2	2005-07-12	강서모터샵	261,364.6600	489,199.9600
155	서면	금산리	985-2	2005-07-04	금돼지	260,816.3500	488,412.3300
156	서면	금산리	592	2005-07-14	강서중학교	261,563.1118	489,566.2150
157	서면	금산리	985-2	2005-07-04	화랑카페	260,864.9900	488,431.8800
158	서면	금산리	511-2	2005-07-08	뒤뜰마을간이오수처리시설	261,121.8800	488,858.7700
159	서면	금산리	461-1	2005-07-12	금산초등학교	261,450.2000	489,229.9500
160	서면	금산리	511-2	2005-07-08	금산리소규모오수처리시설공사	261,100.8800	488,871.0300
161	서면	금산리	996	2005-07-05	서면화로숯불구이	260,922.1400	488,589.3600
162	서면	금산리	1234	2005-07-12	양어장	261,208.4338	489,623.3100
163	서면	당림리	307-1,308-4	2005-08-10		255,014.0800	480,334.0000
164	서면	당림리	90-1	2005-08-17	안반지마을하수처리장	254,201.7237	484,181.8041
165	서면	덕두원리	43-3	2005-08-19	소문난횃집	259,172.2709	482,680.7491
166	서면	덕두원리	133-5	2005-08-17	의암호가든	258,981.2364	483,067.8383
167	서면	덕두원리	65-2	2005-08-20	의암공원	259,018.0100	480,870.8500
168	서면	덕두원리	66-1	2005-08-20	의암닭갈비	258,980.4400	480,843.9800
169	서면	덕두원리	629	2005-08-22	두메산골	256,226.4237	486,217.8775
170	서면	덕두원리	567	2005-08-23	명월촌오리집	256,814.3900	485,576.7500
171	서면	방동리	819-1	2005-09-13		258,234.1938	489,120.6932
172	서면	서상리	896-1	2005-09-07	춘천레저타운	256,369.8200	492,111.5100
173	서면	서상리	678	2005-09-07		258,623.4300	492,828.4500
174	서면	신매리	329-1	2005-07-25	서상초등학교	262,084.2600	492,084.3700
175	서면	신매리	108-29	2005-07-22	우리송어양식장	262,239.6354	490,240.4235
176	서면	신매리	819	2005-07-19	조양관광	262,454.3000	491,206.7400
177	서면	신매리	363-2	2005-07-27	서면양어장	262,103.7100	492,764.6600
178	서면	안보리	114	2005-08-03	춘우가든	251,886.9477	481,459.9958
179	서면	안보리	196	2005-08-06	매기나루터	251,696.9713	482,118.5570
180	서면	안보리	165-5	2005-08-06	마당너른집	251,250.1642	481,625.5659
181	서면	안보리	781-3	2005-08-05	도계휴게소	248,310.3593	483,001.2658
182	서면	안보리	641-5	2005-08-05	한식당강촌	250,568.9040	481,871.0684
183	서면	안보리	701-1	2005-08-05	오리날다	249,841.5087	482,473.9717
184	서면	안보리	740-6	2005-08-04	민물매운탕	249,218.4263	482,821.6757
185	서면	안보리	623-4	2005-08-04	칸느모텔	250,651.5963	481,942.4859
186	서면	안보리	184-1	2005-08-04	모텔캐슬	251,107.0672	481,831.2346
187	서면	안보리	35-1	2005-08-03	두부촌	252,446.5814	481,509.7912
188	서면	안보리	93-5	2005-08-02	유통의국밥집	251,543.6670	481,611.9857
189	서면	안보리	98-9	2005-08-02	안보리교회	251,710.4175	481,924.4138
190	서면	안보리	99-1	2005-08-02	어부네집	251,690.0797	481,659.1495
191	서면	안보리	97-7	2005-08-02	로즈모텔	251,637.9786	481,779.0584
192	서면	오월리	103-1	2005-09-01	춘천댐가든	258,475.3478	497,086.0036
193	서면	오월리	100-1	2005-09-01	산채마을	258,470.2300	497,011.1300
194	서면	오월리	51-30	2005-08-31	석수가든	258,615.1300	496,900.4400
195	서면	현암리	370-1	2005-08-30	애니메이션박물관	260,807.2708	488,047.9571
196	서면	현암리	705-2,-3	2005-08-29		259,507.7800	486,205.9000

일련번호	읍면동	리	번지	조사일자	상호	tm_x	tm_y
197	서면	현암리	383	2005-08-30	현암막국수	260,572.6200	488,169.7400
198	서면	현암리	310	2005-08-30	동산가든	260,590.4000	487,924.9500
199	서면	현암리	377-1	2005-08-29	콩쥐팥쥐	260,037.7000	487,145.0100
200	서면	현암리	380	2005-08-29	강으로향하는문	260,103.1900	487,135.9200
201	서면	현암리	707-1	2005-08-29	의암레이크	259,586.7700	486,240.8400
202	석사동		818-6	2006-05-25	석사개나리 주유소	265,339.4248	484,022.5531
203	석사동		9	2006-05-24	들꽃향	266,941.1921	485,378.7557
204	석사동		37	2006-05-24	영사우나	266,740.0481	485,106.9661
205	석사동		13-1	2006-05-24	송추가마골	266,806.7691	485,286.5238
206	소양로3가		182	2006-05-16	강원주유소	263,668.8041	486,791.1756
207	송암동		702-1	2006-05-24	샘물동지	260,439.7954	483,598.1048
208	송암동		222-1	2006-05-24	송암두부촌	260,588.6736	483,427.1905
209	신동		247	2006-05-10	솔모정 막국수	264,376.4362	491,764.9973
210	신동		969	2006-05-11	평운 회수산	263,033.3399	492,668.6347
211	신동면	의암리	231	2005-04-29	북한강가든	259,636.1000	481,130.4200
212	신동면	의암리	311	2005-04-29	의암댁닭갈비	259,560.0400	481,877.6100
213	신동면	정족리	606	2005-05-06	송화가든	264,563.2000	482,330.8200
214	신동면	정족리	173	2005-04-29	다오센터	264,642.3227	480,142.3166
215	신동면	정족리		2005-05-12	두산기업	263,288.6263	482,506.0013
216	신동면	정족리	721-1	2005-05-14	정족횃집	264,370.7500	482,155.6800
217	신동면	증리	929-2	2005-05-17	큰집	262,926.4800	479,644.3500
218	신동면	증리	862-2	2005-05-27	실내식당	263,050.2000	479,816.5300
219	신동면	증리	916-1	2005-05-16	신남산장	263,012.0290	479,773.7900
220	신동면	증리	862-1	2005-05-16	신남불고기	263,049.0200	479,862.6700
221	신동면	증리	929-3	2005-05-17	함경도참쌀순대	262,876.4900	479,654.4800
222	신동면	증리	861-14	2005-05-16	시골장터막국수	263,039.3800	479,853.7700
223	신동면	증리	932-1	2005-05-16	가마솔보리밥	262,985.8700	479,683.7400
224	신동면	증리	938-21	2005-05-16	소낙네기사식당	262,946.2681	479,632.7409
225	신동면	증리	979	2005-05-16	유정마을	263,217.3600	479,872.5000
226	신동면	증리	929-9	2005-05-18	대용닭갈비	262,928.7690	479,681.9411
227	신동면	증리	356	2005-05-18	금병초등학교	262,896.5000	479,417.6500
228	신동면	증리	193-3	2005-05-24	정원	262,319.9300	478,409.8500
229	신동면	증리	653-12	2005-05-30	그린에이트	263,714.8700	480,590.6600
230	신동면	증리	390-1	2005-05-17	호화반점	262,872.5500	479,556.1400
231	신동면	증리	195	2005-05-24	한들집	262,433.2700	478,429.3600
232	신동면	팔미리	2	2005-05-12	춘천가설	262,663.5500	481,589.1600
233	신동면	팔미리	398-5	2005-05-04	춘천시하수처리설	261,363.0500	479,892.8400
234	신동면	팔미리	180	2005-05-06	춘천시하수처리설	261,672.0400	479,795.3900
235	신동면	팔미리	861-37	2005-05-06	춘천농기계정비창	261,424.2400	479,243.6400
236	신동면	팔미리	249	2005-05-06	돌담길센터	261,833.7100	480,028.5600
237	신동면	팔미리	244-1	2005-05-06	팔미닭갈비	261,920.6100	480,090.0900
238	신동면	팔미리	425	2005-05-07	팔미농산물판매장	261,375.1900	480,067.7800
239	신동면	팔미리	20-1	2005-05-12	대광철광	262,554.7100	481,418.7500
240	신동면	팔미리	146	2005-05-12	팔미가든	262,445.6200	480,783.6700
241	신동면	팔미리	101	2005-05-10	모리정미소	262,057.1200	480,233.2200
242	신동면	팔미리	437	2005-05-04	은행나무실내낙시터	261,294.8600	480,270.0300
243	신동면	팔미리	250	2005-05-07	손큰보리밥	261,753.9100	479,979.8700
244	신동면	팔미리	146-1	2005-05-12	팔미주유소	262,447.5500	480,836.2500
245	신북읍	천전리	115-3	2006-04-20	산촌 닭갈비	268,717.4834	492,291.8314

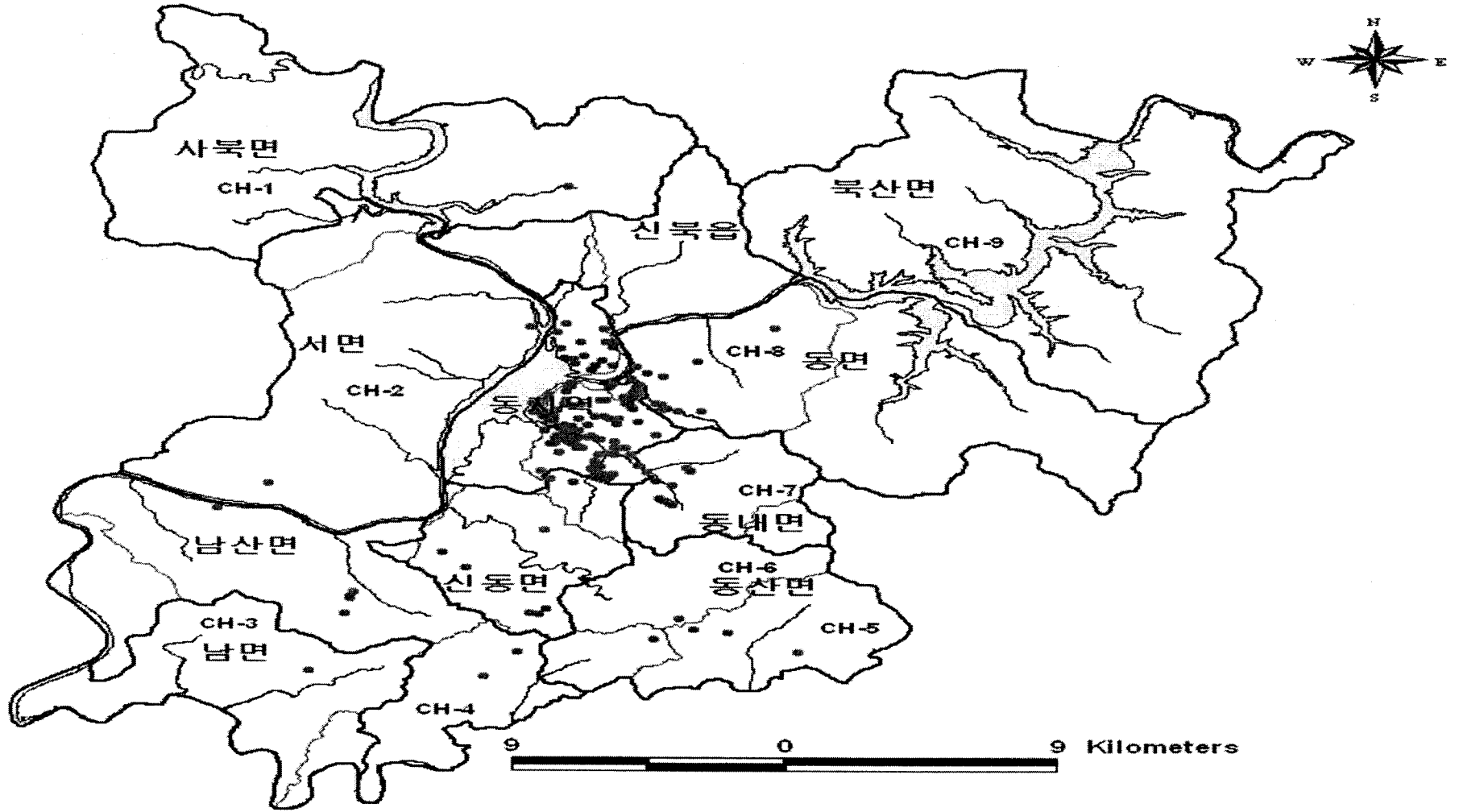
일련번호	읍면동	리	번지	조사일자	상호	tm_x	tm_y
246	신북읍	천전리	38-30	2006-04-24	순메밀 막국수 닭갈비	269,753.3387	492,602.7914
247	신북읍	천전리	38-26	2006-04-24	통나무집 닭갈비	269,669.2123	492,571.3119
248	신북읍	천전리	39-9	2006-04-24	도지골 통나무 횃집	269,637.1901	492,531.1483
249	신북읍	천전리	1000-11	2006-04-20	소양강 산장	269,011.8724	492,244.0311
250	신북읍	천전리	212-44	2006-04-20	서울파크	269,524.7768	492,517.1755
251	신북읍	천전리	39-7	2006-04-24	명가 막국수	269,552.5210	492,547.9736
252	온의동		52-7	2006-05-23	강일부동산	262,956.1593	485,257.5956
253	온의동		151-2	2006-05-23	춘천은천	263,147.6624	485,091.2301
254	온의동		513	2006-05-23	대한교육공제원	263,374.8152	484,923.9506
255	온의동		514	2006-05-23	라온	263,300.7734	484,806.9463
256	후평동			2006-05-03	프로셀프세차	265,705.3361	487,090.0504
257	후평동			2006-05-04	부안주유소	266,117.1302	485,846.4195
258	후평동			2006-05-04	ok주유소	265,952.1150	486,615.9009

여 백

3.2 폐수배출시설



여 백



【 폐수배출시설 위치도 】

일련번호	읍면동	리	번지	상호명	업종
1	교동		153	한림대학교부속춘천성심병원	종합 병원
2	근화동		524	호반레이콘(주)	레이콘 제조업
3	근화동		744-3, 4, 5	공지천주유소	주유소 운영업
4	근화동		498-3	춘천화물차고단지	일반 화물자동차 운송업
5	근화동		741	현대상사세차장	자동차 세차업
6	근화동		738-4,5	태양자동차부분정비.세차	자동차 세차업
7	근화동		538-1	용천주유소	자동차 세차업
8	근화동		730-15, 22	위택세차장	자동차 세차업
9	근화동		539-1	성문자동차학원	운전 학원
10	근화동		156-1	안도카센타	자동차 수리업
11	근화동		236-15	정각카인테리어	자동차 세차업
12	근화동		190, 556, 559	청량리차량사무소(춘천역)	철도 운송업
13	근화동		725-16	366일세차장	자동차 세차업
14	근화동		710-37	(주)광일렌트카	승용 자동차 임대업
15	낙원동		8-1	인성병원	일반 병원
16	남면	후동리	448-2	(주)선암석재	비금속광물제품 제조업
17	남산면	백양리	29-1	(주)강촌컨트리클럽	골프장운영업
18	남산면	창촌리	284,285	(자)동서산업	레이콘제조업
19	남산면	창촌리	300-11	조이어스푸드	도축,고기가공및 저장처리업
20	남산면	창촌리	300-18	원재산업	합성고무및 플라스틱물질 제조업
21	남산면	창촌리	334	신일산업	세탁업
22	남산면	광판리	754	경주수지	플라스틱제품 제조업
23	남산면	광판리	307,309,1147,314-3,산	덕원레이콘	레이콘제조업
24	동내면	학곡리	423-7	중앙LPG충전소	자동차세차업
25	동내면	학곡리	272-1	유림카센타	자동차세차업
26	동내면	학곡리	279-3	광장세차장	자동차세차업
27	동내면	학곡리	614	태광세차장	자동차세차업
28	동내면	학곡리	32-14	LPG세차장	자동차세차업
29	동내면	학곡리	29-1	(주)대동운수	자동차세차업
30	동내면	사암리	125-1	대룡산주유소	주유소운영업
31	동내면	신촌리	337-2	(주)동춘기업	택시운송업
32	동내면	고은리	546	E LPG충전소	차량용가스충전업
33	동면	장학리	794-1	(주)삼진탑워시	자동차 세차업
34	동면	장학리	785-14, 15, 23	삼호주유소	주유소 운영업
35	동면	장학리	790	한림성심대학	전문대학
36	동면	만천리	822-2	로템모터스	자동차 세차업
37	동면	만천리	871-34	또또세차장	자동차 세차업
38	동면	만천리	898-3	강원가스충전소	자동차 세차업
39	동면	장학리	225-1	(합)경춘가스충전소	자동차 세차업
40	동면	만천리	572	(주)현진	기타 육자동물고기 가공 및 저장처리업
41	동면	만천리	607	학마을주유소세차장	자동차 세차업
42	동면	장학리	산15-1	소양정수장	일반 공공 행정
43	동면	만천리	산103-2	국군제9965부대	국방 행정
44	동면	월곡리	241	대일광업	비금속광물제품 제조업
45	동산면	군자리	728-4	삼성레이콘	레이콘제조업
46	동산면	원창리	산713	국립춘천병원	병원
47	동산면	봉명리	1007	(주)강원레이콘	레이콘제조업
48	동산면	봉명리	787,-1	보리나라김치공장	과실,채소가공 및 저장처리업
49	동산면	조양리	284,산331-1,331-3,330	(주)한라토건	도로건설업
50	사농동		291-18	돌리카센타	자동차 세차업
51	사농동		371-5	춘천택시(주)	택시 운송업
52	사농동		76-10	강호택시(주)	택시 운송업
53	사농동		218-18	강원도립화목원	화훼작물 재배업
54	사농동		99-14	대광운수(합)	택시 운송업
55	사농동		548	강원산업	기타 육자동물고기 가공 및 저장처리업

일련번호	읍면동	리	번지	상호명	업종
56	사북면	고성리	332	강원석재	
57	서면	당림리	432-7	풀무원	두부 및 유사식품 제조업
58	서면	신매리	819-2	신매주유소	주유소 운영업
59	석사동		799-4	LG그린주유소	주유소 운영업
60	석사동		405-1	매일관광(합)세차장	기타 여행지원 서비스업
61	석사동		818-6	에스케이네트웍스(주)개나리주유소	주유소 운영업
62	석사동		490-3, 491-5	한양세차장	자동차 세차업
63	석사동		430-4	붕붕주유소	주유소 운영업
64	석사동		339	춘천교육대학교	대학교
65	석사동		316-9	대원운수(합)	택시 운송업
66	석사동		116-27	석사주유소	주유소 운영업
67	석사동		167	에스케이네트웍스(주)춘천제일주유소	주유소 운영업
68	석사동		37	엘지세차장	자동차 세차업
69	소양로1가		97-1	대동상운(주)	택시 운송업
70	소양로1가		98-31	봉호택시(합)	택시 운송업
71	소양로1가		93-8	EDS동국세차장	자동차 세차업
72	소양로1가		102-5	뉴중앙세차장	자동차 세차업
73	소양로2가		156-6	태광정비세차장	자동차 세차업
74	소양로2가		181-4	(주)삼보직영수정주유소	주유소 운영업
75	소양로2가		181-1, 2	물개셀프세차장	자동차 세차업
76	소양로3가		183-6	새중앙차량정비세차장	자동차 세차업
77	소양로3가		182	에스케이네트웍스(주)강원주유소	주유소 운영업
78	소양로4가		115-7, 8, 20	프로광택	자동차 세차업
79	소양로4가		102-8	미래카센타	자동차 세차업
80	신동면	팔미리	725-2,730,752-2	GS건설	종합 건설업
81	신동면	혈동리		춘천폐기물처리장	
82	신동면	혈동리	215	신한산업(자)	석재,쇄석및 모래자갈 채취업
83	신동면	혈동리	219-1	(주)동서레이콘	레이콘제조업
84	신동면	증리	938-2	춘일기업	
85	신동면	혈동리	38-2	(합)동서산업	비금속 광물 광업 연료용 제외
86	신동면	정족리	1007-1	(주)두산리조트	골프장운영업
87	신동면	정족리	903-3	제일산업	도축,고기가공및 저장처리업
88	약사동		160-9	서울자동차부분정비업소	자동차 세차업
89	옥천동		111-1	춘천시세차장	자동차 세차업
90	옥천동		산1	한림대학교	대학교
91	온의동		495, 497, 497-1, 498	춘천터미널충전소	차량용 가스 충전업
92	온의동		58-2	현대카인테리어세차장	자동차 세차업
93	온의동		511	강원고속(주)	여객 자동차 터미널 운영업
94	온의동		515-4	메트로셀프세차	자동차 세차업
95	온의동		512-1	현대오일뱅크(주)고속터미널주유소	주유소 운영업
96	온의동		515-2	유원세차장	자동차 세차업
97	온의동		513-3	의료법인 강남의료재단 강남병원	일반 병원
98	온의동		155-1	현대오일뱅크(주)코끼리주유소	주유소 운영업
99	온의동		171-1, 171-4	우림카셀프세차장	자동차 세차업
100	우두동		759-16	두미르셀프세차장	자동차 세차업
101	우두동		646-12	대한모터스	자동차 세차업
102	우두동		401-90	소양강세차장	자동차 세차업
103	우두동		402-1	강원도농업기술원	농림수산업 행정
104	우두동		429-5	국립농산물품질관리원강원지원	농림수산업 행정
105	우두동		47-1	한양주유소	주유소 운영업
106	우두동		139-5	우두주유소	자동차 세차업
107	우두동		301-13	대일택시(합)	택시 운송업
108	우두동		100-2	강원택시(주)	택시 운송업
109	우두동		301-12	(합)광명택시	택시 운송업
110	우두동		72	강원직업전문학교	그외 기타 교육기관

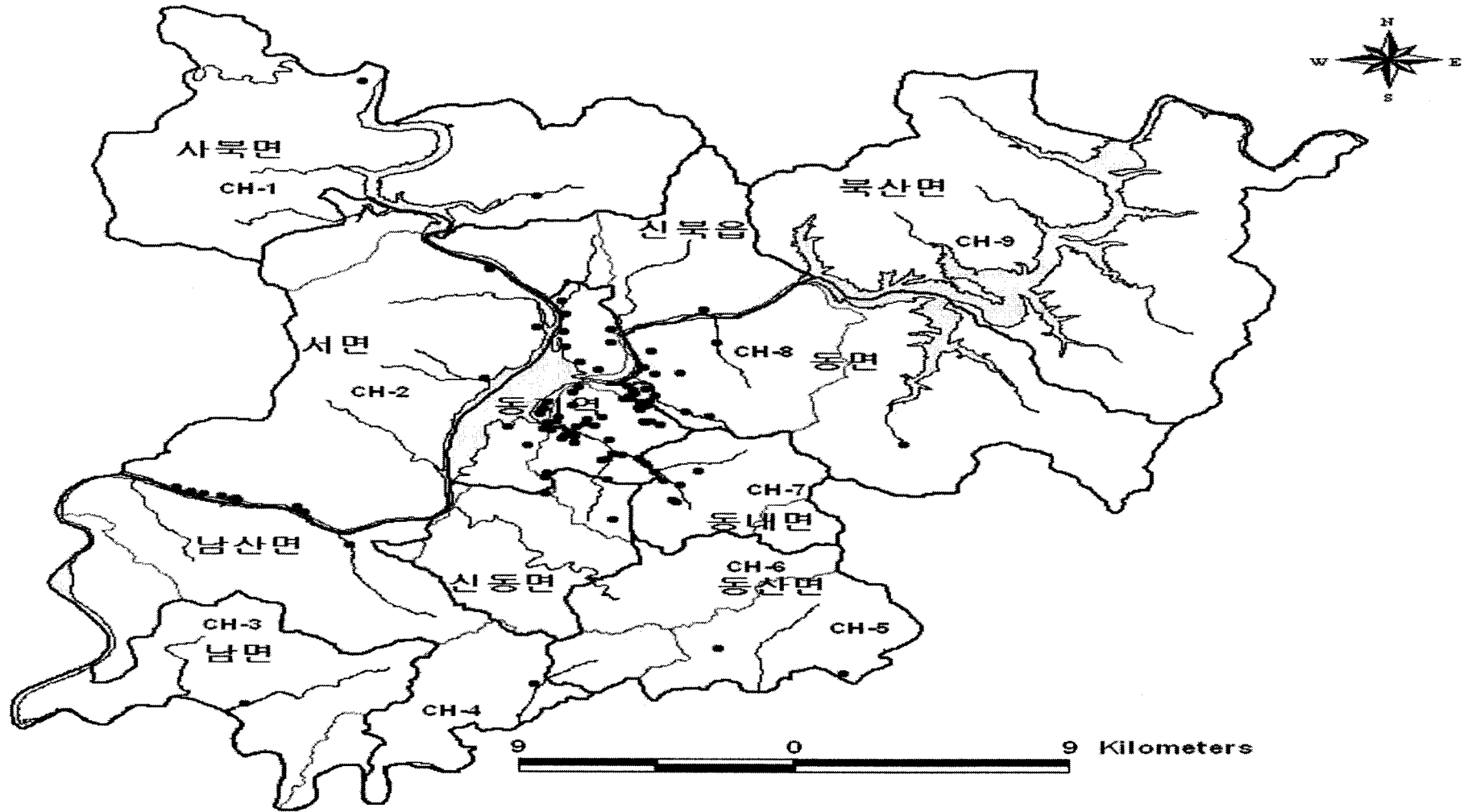
일련번호	읍면동	리	번지	상호명	업종
111	퇴계동		795-2	우리집셀프세차장	자동차 세차업
112	퇴계동		11지구 29B 3L	푸른강산주유소	주유소 운영업
113	퇴계동		11지구 1B 7L	사랑주유소	주유소 운영업
114	퇴계동		680-3	진진세차장	자동차 세차업
115	퇴계동		634-1	현대세차장	자동차 세차업
116	퇴계동		696-2	퇴계주유소	주유소 운영업
117	퇴계동		623-2, 3, 6	에스케이네트웍스(주)장미주유소	주유소 운영업
118	퇴계동		593-13, 19	카라이프세차장	자동차 세차업
119	퇴계동		649-11	진성세차장	자동차 세차업
120	퇴계동		644-2	만도플라자퇴계점	자동차 세차업
121	퇴계동		381-2	명덕셀프세차장	자동차 세차업
122	퇴계동		360-3	앞마당셀프세차장	자동차 세차업
123	퇴계동		379-3	인켈세차장	자동차 세차업
124	퇴계동		384-16	우성세차장	자동차 세차업
125	퇴계동		135	퇴계1급정비공장	자동차 세차업
126	퇴계동		863-4	대성산업(주)	조립금속제품 제조업 기계 및 가구 제조
127	퇴계동		197-1, 197-4, 197-10	봄내주유소	주유소 운영업
128	퇴계동		140-8	크린월드 퇴계점	자동차 세차업
129	퇴계동		865	동암건설(주)	석제품 제조업
130	퇴계동		855	(주)웰코스	화장품 제조업
131	퇴계동		865-1	동덕	기타 화학제품 제조업
132	퇴계동		49-3	유덕레이콘(주)	레이콘 제조업
133	퇴계동		222-1	태양주유소	주유소 운영업
134	퇴계동		85-2, 86-2	부광자동차세차장	자동차 세차업
135	퇴계동		865-2	에스케이네트웍스(주)춘천저유소	액체연료 및 관련제품 도매업
136	퇴계동		856	춘천물류	과실, 채소가공 및 저장처리업
137	퇴계동		861-11	늘푸른푸드(주)	과실, 채소가공 및 저장처리업
138	퇴계동		861-12	서울경금속열기(주)	중앙난방보일러 및 방열기 제조업
139	퇴계동		860-2	대일마그네틱스주식회사	방출수신기 및 기타 영상, 음향기기 제조업
140	퇴계동		860	(주)청미원	과실, 채소가공 및 저장처리업
141	퇴계동		857-5	진부식품(주)	과실, 채소가공 및 저장처리업
142	퇴계동		857-3	고려엔지니어링(주)	자동차 종합 수리업
143	효자동		682	영흥세차장	자동차 세차업
144	효자동		674-26	광성카서비스	자동차 세차업
145	효자동		690-1	으뜸세차장	자동차 세차업
146	효자동		694-19	육림자동차부분정비업소세차장	자동차 세차업
147	효자동		493	금호세차장	자동차 세차업
148	효자동		666-2	에이스주유소	주유소 운영업
149	효자동		363-7	한국건강관리협회강원도지부	방사선진단 및 병리검사 의원
150	효자동		305-1	법원세차장	자동차 세차업
151	효자동		305-1	삼천세차장	자동차 세차업
152	효자동		653-1,2, 3, 4	광장주유소	주유소 운영업
153	효자동		287-1	스피드메이트춘천점	자동차 전문 수리업
154	효자동		607-9	일성세차장	자동차 세차업
155	효자동		615-1	화인셀프세차방	자동차 세차업
156	효자동		192-1	강원대학교	대학교
157	효자동		17-1	강원대학교병원	종합 병원
158	후평동		704-5	도우세차장	자동차 세차업
159	후평동		599-25	크린월드셀프세차장	자동차 세차업
160	후평동		198-53	재단법인춘천바이오산업진흥원	기타 일반 공공 행정
161	후평동		720	지에스칼텍스(주)스타주유소	주유소 운영업
162	후평동		720-36	장학자동차부분정비업	자동차 세차업
163	후평동		720-2	대일카공업사	자동차 세차업
164	후평동		723-29	빠까뽀섹세차광택	자동차 세차업
165	후평동		724-1, 724-22	프로셀프세차 춘천점	자동차 세차업

일련번호	읍면동	리	번지	상호명	업종
166	후평동		724-1	빛나리세차장	자동차 세차업
167	후평동		726-6	금문세차장	자동차 세차업
168	후평동		726-5	(주)에너지프라자 동보충전소	자동차 세차업
169	후평동		721	뉴서울카매니아	자동차 세차업
170	후평동		721-1	한림상운(주)	택시 운송업
171	후평동		727-1	한전종합세차장	자동차 세차업
172	후평동		721-8	GM대우후평바로코너	자동차 세차업
173	후평동		702-5	후평주유소세차장	주유소 운영업
174	후평동		728	그린셀프타운	자동차 세차업
175	후평동		291-18	메트로셀프세차장후평점	자동차 세차업
176	후평동		298-1	금광카인테리어세차	자동차 세차업
177	후평동		701-3	에스케이네트웍스(주)OK주유소	주유소 운영업
178	후평동		743-11	준형자동차정비세차	자동차 수리업
179	후평동		733-1	월드카프라자	자동차 세차업
180	후평동		157-5	제일모터스세차장	자동차 세차업
181	후평동		753-6	에스케이네트웍스(주)동광주유소	주유소 운영업
182	후평동		24-4	에스케이네트웍스(주)부안주유소	주유소 운영업
183	후평동		181, 179-2, 180	풍미화로세차	일반 음식점업
184	후평동		740-1, 3, 4	중앙세차장	자동차 세차업

여 백

3.3 유류저장시설

여 백



【 유류저장시설 위치도 】

일련번호	읍면동	리	지번	상호	신고일자	소유역
1	근화동		284-4	지에스칼텍스(주) 대성주유소	1996-07-01	CH-2
2	근화동		515-2	춘천시환경사업소	1996-07-05	CH-2
3	근화동		538-1	용천주유소	1996-07-04	CH-2
4	근화동		744-3	LG정유판매(주)공지천주유소	1996-07-05	CH-2
5	근화동		266-3	지에스칼텍스(주) 청암주유소	1996-08-02	CH-2
6	남면	발산리	778-1	황골주유소	2000-11-29	CH-3
7	남산면	강촌리	249-3			CH-2
8	남산면	광판리	424	SK에일주유소		CH-4
9	동내면	고은리	546	E LPG주유소		CH-7
10	동내면	사암리	1251	대릉산주유소		CH-7
11	동내면	학곡리	43	춘원주유소		CH-7
12	동내면	학곡리	32	춘천개인택시가스충전소		CH-7
13	동내면	학곡리	422	중앙LPG주유소		CH-7
14	동면	만천리	305	만천주유소	1996-06-26	CH-8
15	동면	만천리	780	인우에너지	2001-07-06	CH-8
16	동면	만천리	607	학마을주유소	2003-08-13	CH-8
17	동면	상갈리	326	잼버리주유소	1996-07-08	CH-9
18	동면	장학리	785-14	삼호주유소	2001-08-21	CH-8
19	동면	장학리	704-6	(유)동성피엔엘	1996-07-04	CH-8
20	동면	장학리	79-1	장학주유소	1996-06-25	CH-8
21	동면	장학리	144	구봉산주유소	1996-07-02	CH-8
22	동면	지내리	209	(주)대영상사 동명주유소	2000-09-19	CH-8
23	동산면	조양리	235-3	조양주유소		CH-5
24	동산면	조양리	869-1	신세계주유소		CH-5
25	사농동		372-7	현대오일뱅크(주)위도현대주유소	2001-03-27	CH-2
26	사농동		291-2	가람주유소	1996-07-02	CH-2
27	사북면	고탄리	143-3	길성주유소		CH-1
28	사북면	지촌리	100-3	신포오일뱅크		CH-1
29	삼천동		82-5	삼천리주유소	2001-09-25	CH-2
30	삼천동		300-3	춘천베어스타운관광호텔	1996-07-03	CH-2
31	서면	금산리	1046	동서주유소		CH-2
32	서면	당림리	385	당림주유소		CH-2
33	서면	당림리	317-1	강촌가스충전소		CH-2
34	서면	서상리	178	고향주유소		CH-2
35	서면	신매리	819-2	신매주유소		CH-2
36	서면	안보리	54	영광주유소		CH-2
37	서면	안보리	43-5	하마비주유소		CH-2
38	서면	안보리	100-3	강변오일뱅크		CH-2
39	서면	안보리	668	오남주유소		CH-2
40	서면	안보리	636	강촌주유소		CH-2
41	서면	안보리	177	청률뿌리주유소		CH-2
42	서면	안보리	63-1	안보충전소		CH-2
43	석사동		799-4	그린에너지	2000-06-20	CH-7
44	석사동		167	에스케이네트웍스(주)제일주유소	1996-06-19	CH-7
45	석사동		115-10	석사동극동아파트	1996-07-05	CH-7
46	석사동		116-27	석사주유소	1996-07-04	CH-7
47	석사동		430-4	봉봉주유소	2000-09-19	CH-7
48	석사동		283-15	삼익세라믹1차아파트	2000-09-22	CH-7
49	소양로1가		75-1	동국석유(주)	1996-06-25	CH-7
50	소양로2가		181-4	수정주유소	1996-12-04	CH-7
51	소양로3가		182	에스케이네트웍스(주)강원주유소	1996-06-20	CH-7

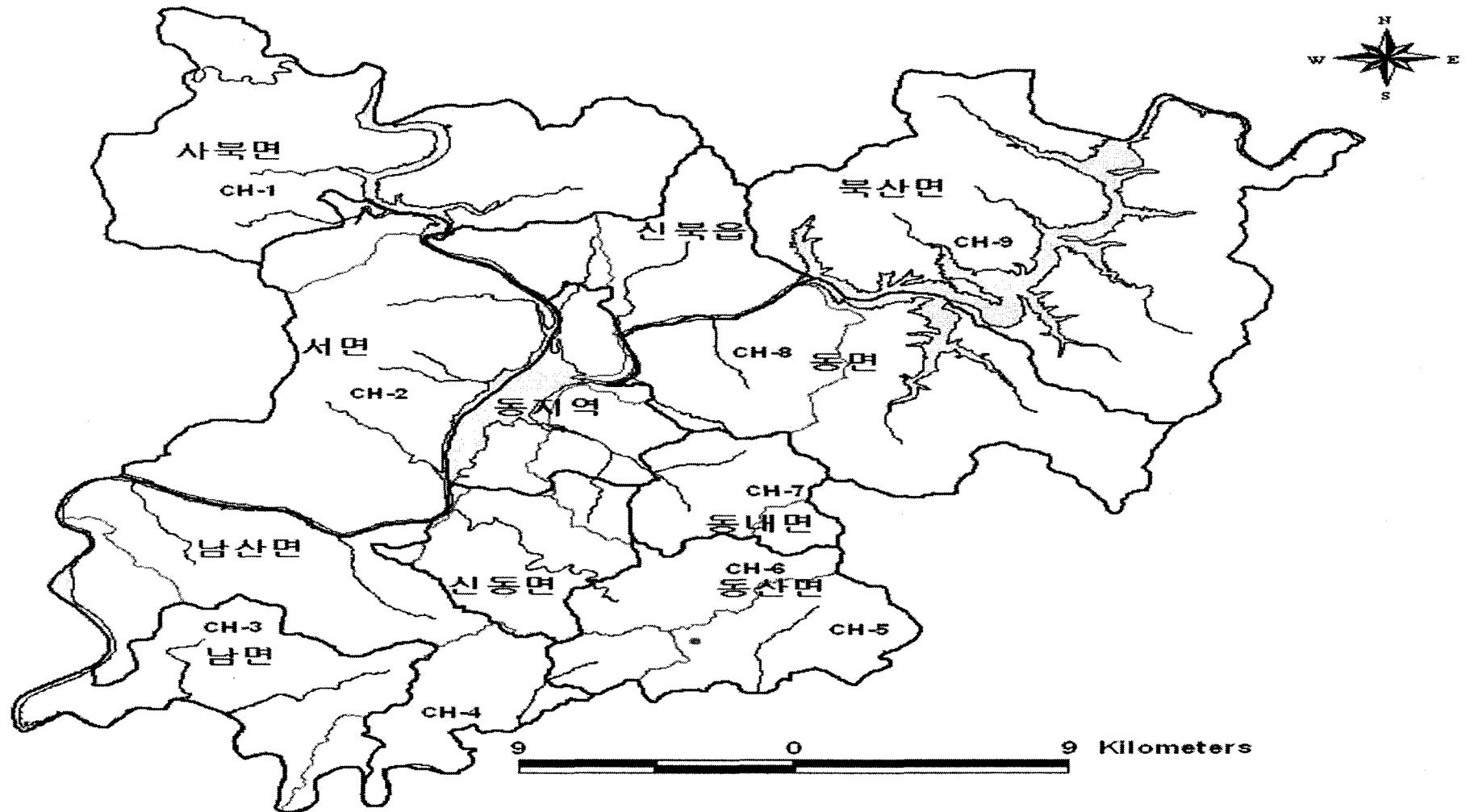
일련번호	읍면동	리	지번	상호	신고일자	소유역
52	소양로4가		115-1	중앙주유소	1996-07-05	CH-7
53	신동		948-1	신동주유소	1996-06-29	CH-2
54	신동		890	대영주유소	1996-06-28	CH-2
55	신동면	정족리	158-1	신동주유소		CH-6
56	신북읍	천전리	686-7	소양담주유소	1996-06-25	CH-6
57	은의동		155-1	현대오일뱅크(주)코끼리주유소	1996-06-21	CH-7
58	은의동		512-1	현대오일뱅크(주)고속터미널주유소	1996-07-18	CH-7
59	은의동		509	보배아파트관리사무소	1996-07-01	CH-7
60	은의동		506-1	의암주유소	1996-06-26	CH-7
61	은의동		511	강원고속(주)	2002-10-18	CH-7
62	은의동		65-10	은의동금호타운아파트	1996-07-05	CH-7
63	은의동		65-31	호반주유소	1996-07-05	CH-7
64	은의동		500-3	(주)대영상사 대형주유소	2000-09-19	CH-7
65	은의동		501-7	(주)원산 스타트라인주유소	1996-10-09	CH-7
66	우두동		761-18	춘천농협주유소	1996-07-05	CH-7
67	우두동		47-1	현대오일뱅크(주)한양주유소	1996-07-05	CH-7
68	우두동		139-5	우두주유소	2000-09-19	CH-7
69	우두동		401-90	소양강주유소	2001-04-04	CH-7
70	칠전동		227	춘천우리영농조합	1996-07-02	CH-7
71	퇴계동		197	지에스칼텍스(주) 봄내주유소	2005-04-27	CH-7
72	퇴계동		183-2	화성주유소	1996-06-28	CH-7
73	퇴계동		623-2	에스케이네트웍스(주)장미주유소	2000-07-10	CH-7
74	퇴계동		865-2	에스케이네트웍스(주)춘천주유소	1996-06-17	CH-7
75	퇴계동			퇴계주유소	1996-07-18	CH-7
76	퇴계동			사랑주유소	1996-08-30	CH-7
77	퇴계동			지에스칼텍스(주) 푸른강산주유소	1996-10-22	CH-7
78	효자동		653-1	광장주유소	1998-04-23	CH-7
79	효자동		282	춘천주유소	1996-06-21	CH-7
80	효자동		676	춘천우체국	1996-07-01	CH-7
81	효자동		산40-2	춘천문화예술회관	1996-07-06	CH-7
82	효자동		666-2,3	에이스주유소	1997-12-27	CH-7
83	효자동		674-6	남부주유소	1996-07-04	CH-7
84	후평동		846	후평1차현대아파트관리사무소	1996-06-28	CH-7
85	후평동		87	현대3차아파트관리사무소	1996-07-05	CH-7
86	후평동		95	한국전력공사강원지사	1996-07-03	CH-7
87	후평동		427	후평현대2차아파트관리사무소	1996-07-05	CH-7
88	후평동		720	지에스칼텍스(주) 스타주유소	1996-07-05	CH-7
89	후평동		864	한신아파트관리사무소	1996-07-10	CH-7
90	후평동		899	춘천석사2관리소	1996-07-03	CH-7
91	후평동		899	주택관리공단춘천석사3관리소	1996-06-27	CH-7
92	후평동		92-5	한전강원지사 직원사택	1996-07-03	CH-7
93	후평동		753-6	에스케이네트웍스(주)동광주유소	1996-06-20	CH-7
94	후평동		244-37	영춘프로폴 주식회사	2005-03-07	CH-7
95	후평동		290-1	춘천기능대학	1996-07-30	CH-7
96	후평동		340-14	(주)삼보 태우주유소	1996-06-29	CH-7
97	후평동		622-1	한국라텍스공업(주)	1996-08-08	CH-7
98	후평동		701-3	에스케이네트웍스(주)OK주유소	1999-03-04	CH-7
99	후평동		702-6	후평주유소	1996-07-05	CH-7
100	후평동		24-4	에스케이네트웍스(주)부안주유소	1996-06-19	CH-7

여 백

3.4 쓰레기 매립장



여 백



【 쓰레기매립장 위치도 】

일련번호	읍면	동리	지번	매립시설명	총매립용량	시작년도	종료년도	소유역
1	동산면	조양리	833-1	쓰레기매립시설	1037000	1998	2011	CD-06

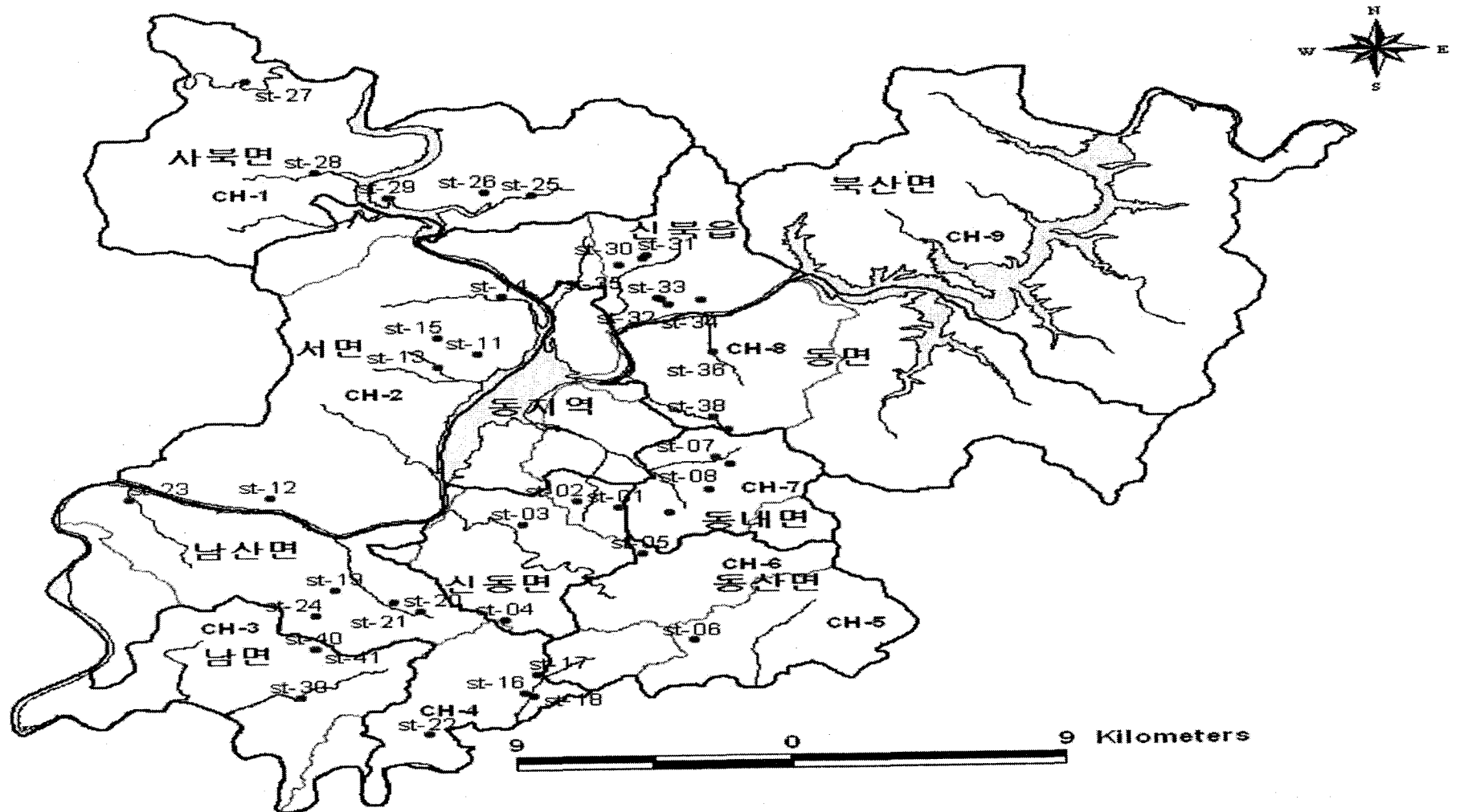
4. 특성분석

- 4.1 순간수위변화시험
- 4.2 양수시험
- 4.3 지하수 함양량 산정
- 4.4 양·음이온 분석
- 4.5 동위원소 분석
- 4.6 수질검사 내역
- 4.7 농경지 토양오염분석
- 4.8 물리탐사

여 백

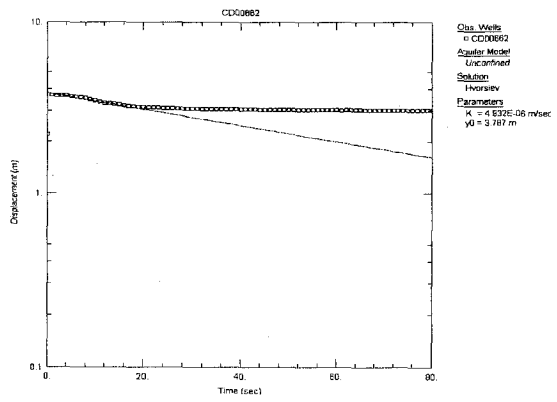
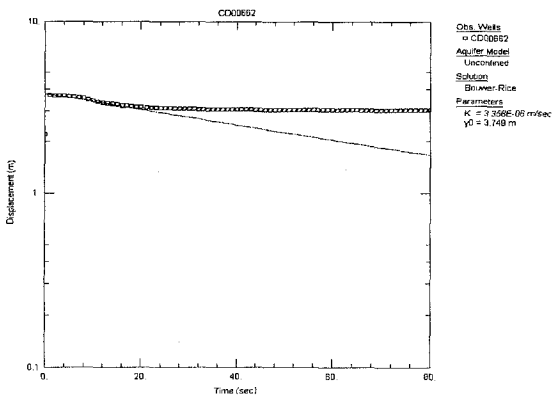
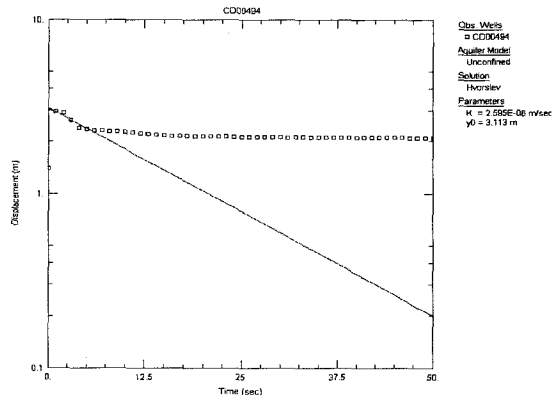
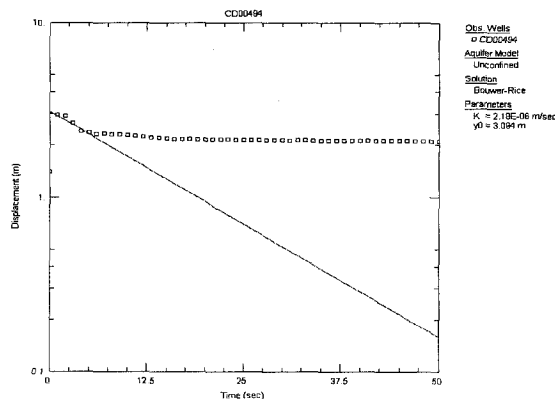
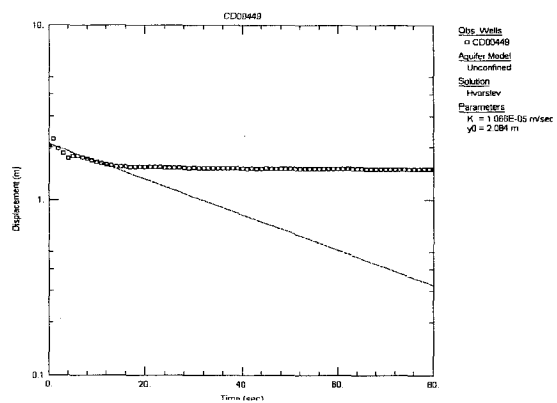
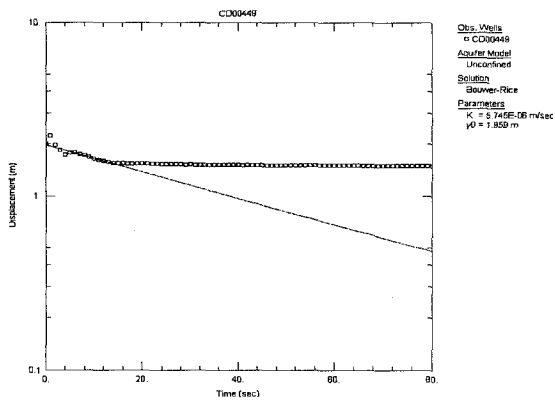
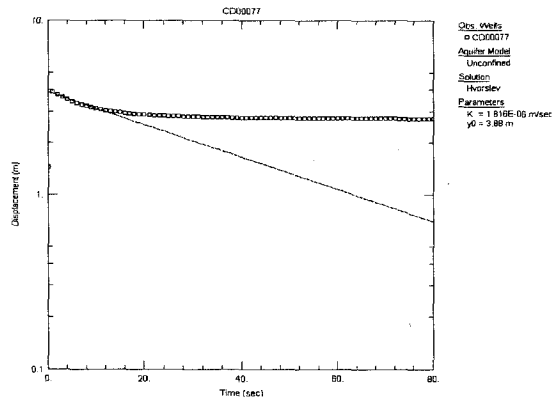
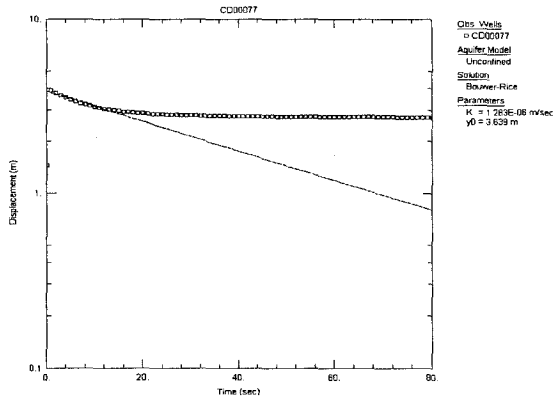
4.1 순간수위변화시험

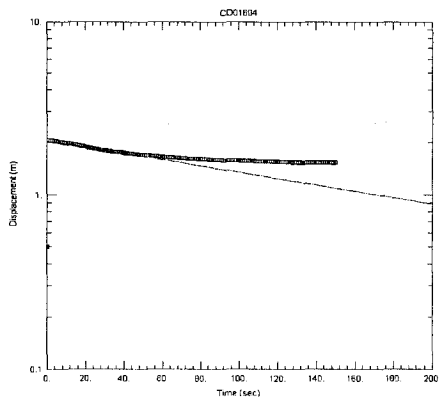
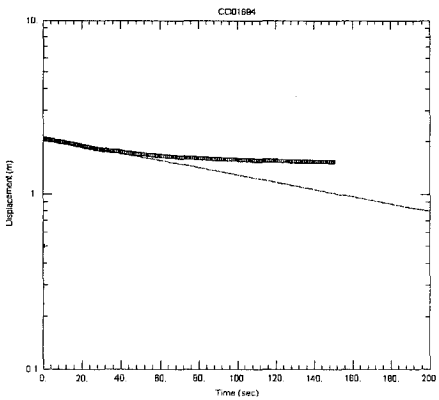
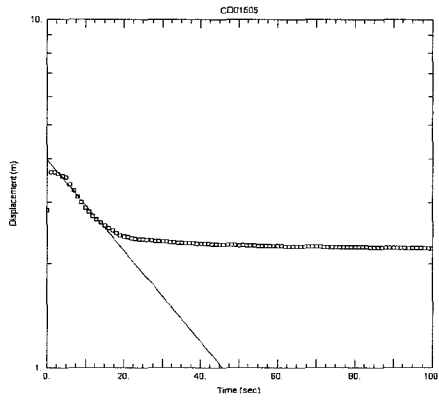
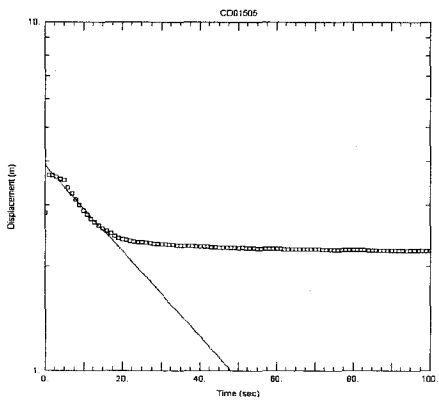
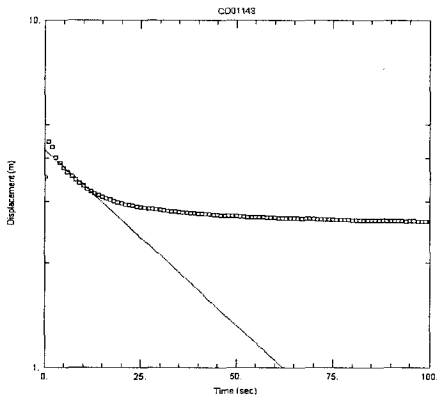
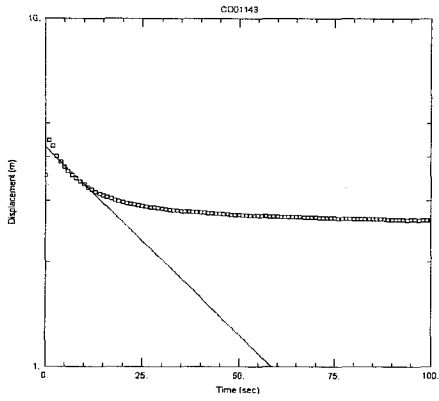
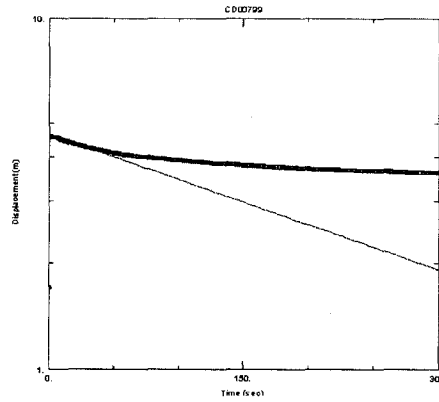
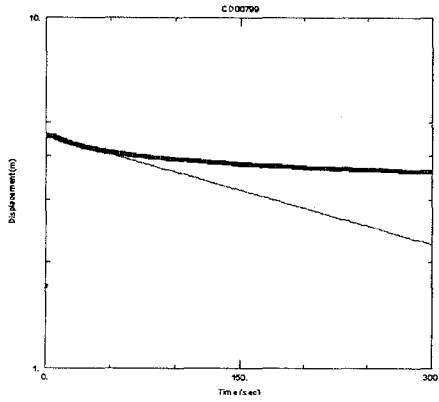
여 백

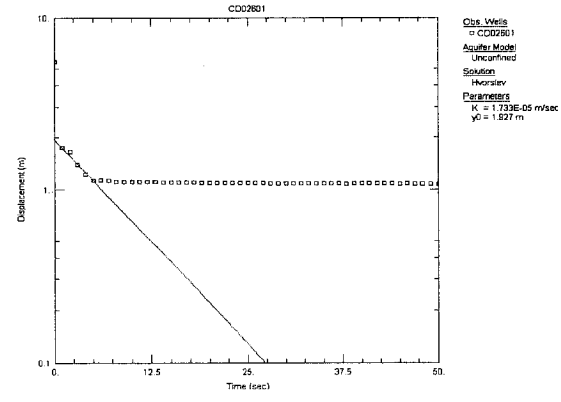
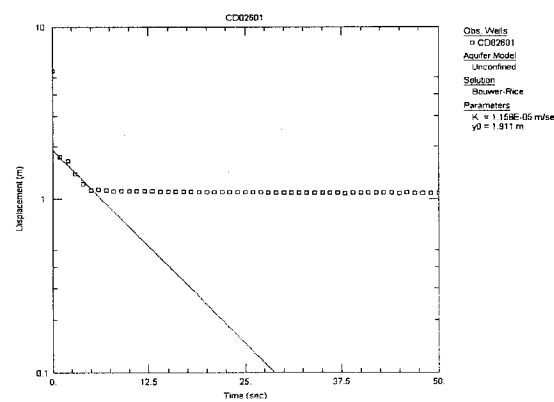
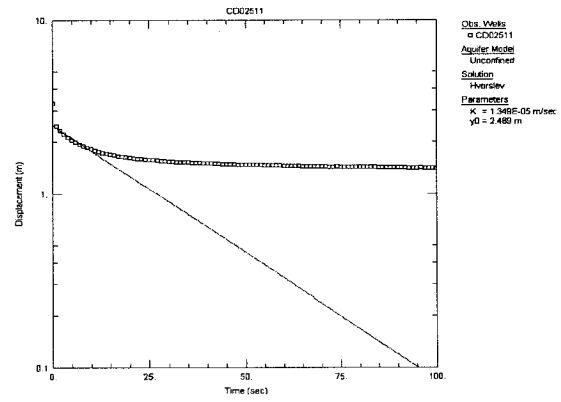
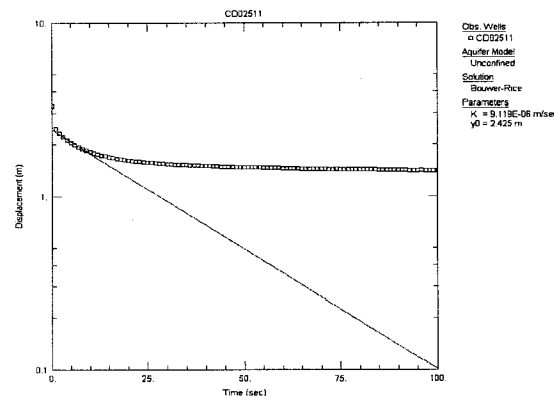
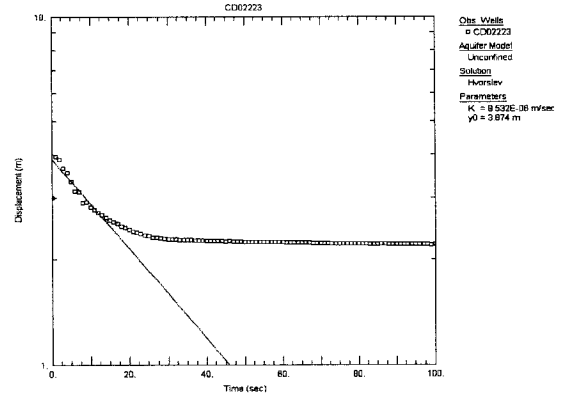
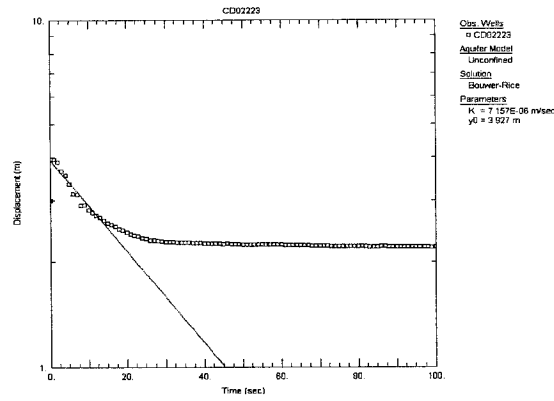
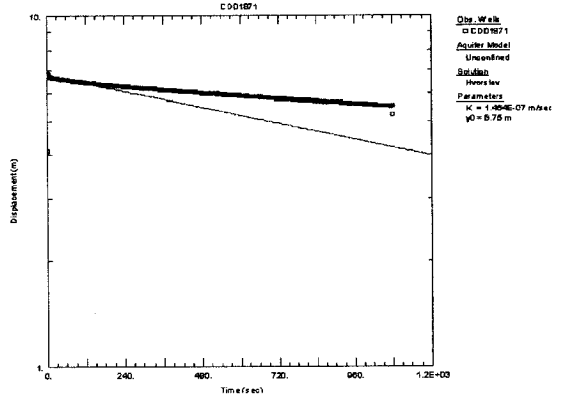
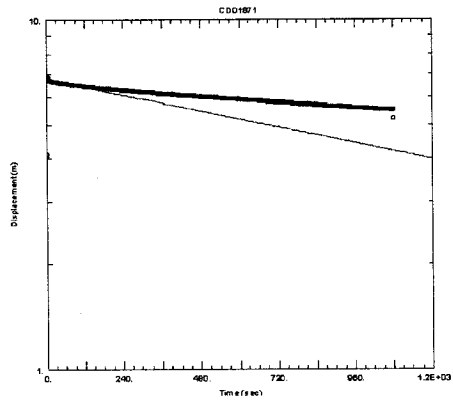


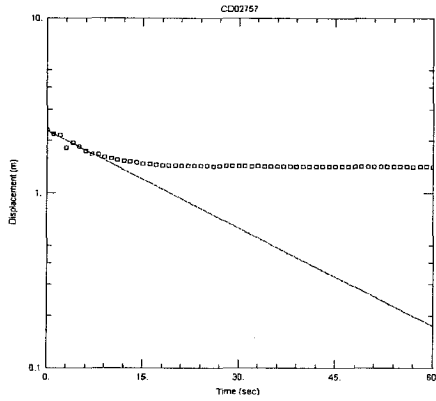
【 순간수위변화시험 위치도 】

읍면	동리	공번	TMX	TMY	구경 (mm)	심도 (m)	Slug type	Bouwer (m/sec)	Hvorslev (m/sec)	평균 (m/sec)	평균 (m/sec)
신동면	정족리	CD00077	265,363.9257	481,001.1331	25	30	Injection	0.12E+00	0.18E+00	0.15E+00	0.33E+00
	증리	CD00449	263,954.9200	481,392.4300	50	20	Injection	0.57E+00	0.10E+00	0.53E+00	
	팔미리	CD00494	262114.2400	480093.0200	15	30	Injection	0.21E+00	0.26E+00	0.23E+00	
	혈동리	CD00662	261,525.5700	474,639.9700	50	20	Injection	0.33E+00	0.49E+00	0.41E+00	
동산면	원창리	CD00799	266167.9700	478374.2000	50	14	Injection	0.10E+00	0.18E+00	0.14E+00	0.41E+00
	조양리	CD01143	267859.5000	473361.5400	50	30	Injection	0.60E+00	0.78E+00	0.69E+00	
동내면	신촌리	CD01505	268,679.7900	483,823.8700	40	30	Injection	0.44E+00	0.64E+00	0.54E+00	0.37E+00
	고은리	CD01694	269,158.3400	483,401.0000	50	30	Injection	0.10E+00	0.12E+00	0.11E+00	
	사암리	CD01871	268,454.8900	481,990.2500	50	30	Injection	0.10E+00	0.14E+00	0.12E+00	
	학곡리	CD02223	267,081.5367	480,673.6907	50	30	Injection	0.71E+00	0.95E+00	0.83E+00	
서면	금산리	CD02511	260,623.8900	489,791.2700	45	20	Injection	0.91E+00	0.13E+00	0.11E+00	0.11E+00
	당림리	CD02601	253,463.7087	481,751.7362	15	10	Injection	0.11E+00	0.17E+00	0.14E+00	
	방동리	CD02757	259,268.1854	489,035.6078	50	27	Injection	0.10E+00	0.15E+00	0.13E+00	
	서상리	CD02826	261,480.7232	493,053.7463	40	20	Injection	0.10E+00	0.12E+00	0.11E+00	
	월송리	CD03043	259,280.6670	490,688.2235	20	10	Injection	0.85E+00	0.87E+00	0.86E+00	
남산면	광판리	CD03255	262,137.1600	470,446.4900	50	20	Injection	0.12E+00	0.18E+00	0.15E+00	0.000024799722222
	광판리	CD03350	262,562.0800	471,469.3500	50	30	Injection	0.24E+00	0.34E+00	0.29E+00	
	광판리	CD03383	262,413.6300	470,273.1400	50	20	Injection	0.17E+00	0.24E+00	0.21E+00	
	방곡리	CD03584	255,675.4800	476,442.2300	50	15	Injection	0.17E+00	0.23E+00	0.20E+00	
	수동리	CD03598	258,627.5200	475,186.2200	50	20	Injection	0.89E+00	0.86E+00	0.87E+00	
	수동리	CD03659	257,724.1700	475,702.8100	50	16	Injection	0.23E+00	0.32E+00	0.28E+00	
	통곡리	CD03715	258,862.7000	468,146.6000	50	20	Injection	0.12E+00	0.20E+00	0.16E+00	
	서천리	CD03837	248,694.1739	481,764.1790	50	10	Injection	0.39E+00	0.82E+00	0.60E+00	
사북면	창촌리	CD03880	255,020.9011	474,993.7691	50	20	Injection	0.21E+00	0.26E+00	0.23E+00	0.19E+00
	고성리	CD04085	262560.0493	498796.5272	50	7	Injection	0.45E+00	0.72E+00	0.58E+00	
	송암리	CD04135	260934.8300	498974.3300	40	10	Injection	0.12E+00	0.16E+00	0.14E+00	
	오탄리	CD04216	252808.1638	505414.9384	50	30	Injection	0.51E+00	0.64E+00	0.57E+00	
	원평리	CD04257	255132.4500	500234.3200	50	20	Injection	0.14E+00	0.20E+00	0.17E+00	
신북읍	인람리	CD04297	257651.0222	498732.6929	50	18	Injection	0.22E+00	0.29E+00	0.26E+00	0.47E+00
	발산리	ST-30	266320.7395	495097.3131	50	32	Injection	0.61E+00	0.81E+00	0.71E+00	
	발산리	ST-31	266426.5092	495326.7503	40	8.1	Injection	0.66E+00	0.96E+00	0.81E+00	
	유포리	ST-32	266898.4817	492814.6430	50	26.3	Injection	0.80E+00	0.84E+00	0.82E+00	
	유포리	ST-33	266808.4394	492849.9761	50	25.7	Injection	0.22E+00	0.31E+00	0.27E+00	
	울문리	ST-34	267156.0711	492500.0648	50	5.1	Injection	0.85E+00	0.16E+00	0.12E+00	
	산천리	ST-35	265477.5479	494767.4009	40	13.8	Injection	0.29E+00	0.38E+00	0.33E+00	
동면	천천리	ST-43	268266.8203	492737.1631	50	11.6	Injection	0.50E+00	0.56E+00	0.53E+00	0.64E+00
	지내리	ST-36	268651.6152	489794.8768	50	6.4	Injection	0.12E+00	0.21E+00	0.17E+00	
	만천리	ST-37	269130.6628	485366.8901	40	23	Injection	0.50E+00	0.68E+00	0.59E+00	
남면	만천리	ST-38	268623.6258	486081.6691	50	24	Injection	0.14E+00	0.21E+00	0.17E+00	0.20E+00
	발산리	ST-39	254443.9385	470325.6314	35	10.3	Injection	0.52E+00	0.35E+00	0.43E+00	
	후동리	ST-40	254960.4315	473073.2068	30	8.7	Injection	0.12E+00	0.11E+00	0.12E+00	
우두동	후동리	ST-41	254967.8662	473067.9588	50	10.3	Injection	0.51E+00	0.71E+00	0.61E+00	0.13E+00
		ST-42	266898.4817	492814.6430	50	7.48	Injection	0.11E+00	0.16E+00	0.13E+00	

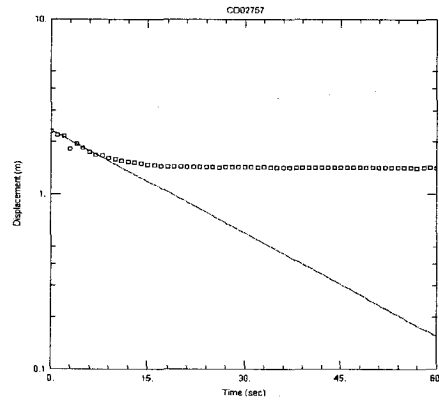




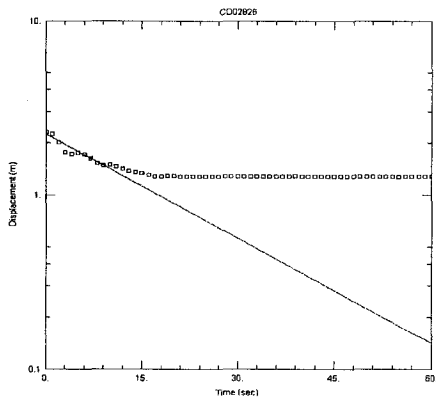




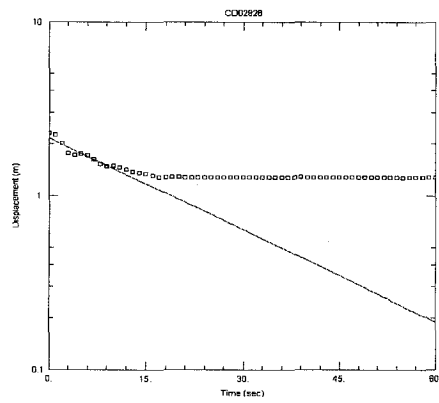
Obs. Wells
 □ CD02757
 Aquifer Model
 Unconfined
 Solution
 Bouwer-Rice
 Parameters
 $K = 1.038E-05$ m/sec
 $y_0 = 2.289$ m



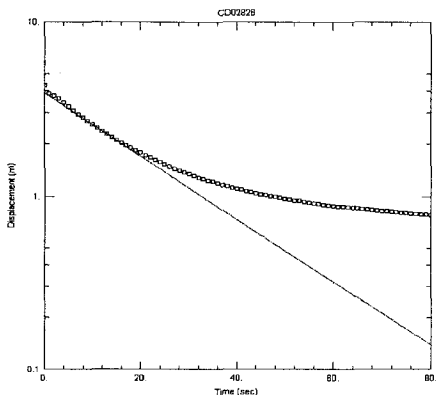
Obs. Wells
 □ CD02757
 Aquifer Model
 Unconfined
 Solution
 Horstlev
 Parameters
 $K = 1.973E-05$ m/sec
 $y_0 = 2.32$ m



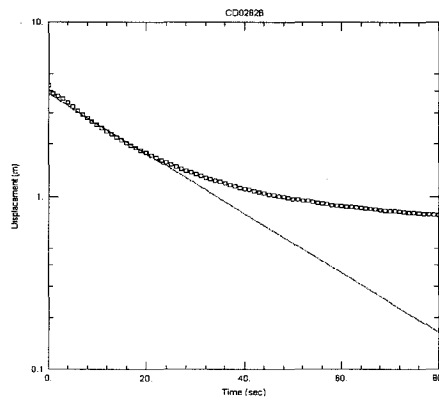
Obs. Wells
 □ CD02828
 Aquifer Model
 Unconfined
 Solution
 Bouwer-Rice
 Parameters
 $K = 1.023E-05$ m/sec
 $y_0 = 2.344$ m



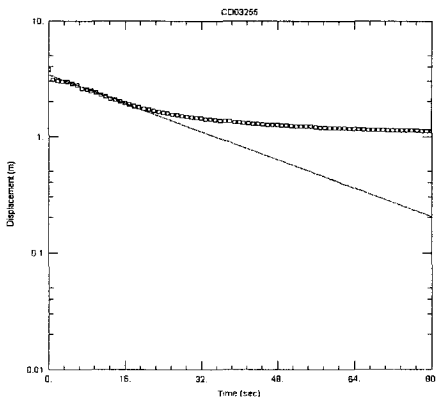
Obs. Wells
 □ CD02828
 Aquifer Model
 Unconfined
 Solution
 Horstlev
 Parameters
 $K = 1.241E-05$ m/sec
 $y_0 = 2.147$ m



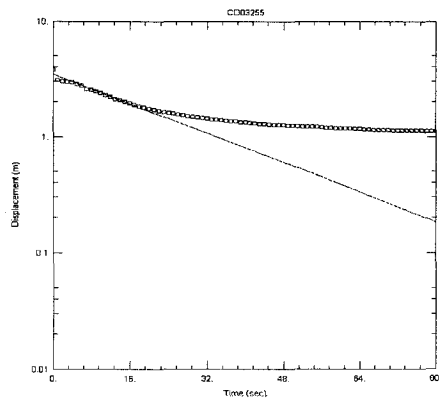
Obs. Wells
 □ CD02828
 Aquifer Model
 Unconfined
 Solution
 Bouwer-Rice
 Parameters
 $K = 8.517E-06$ m/sec
 $y_0 = 3.892$ m



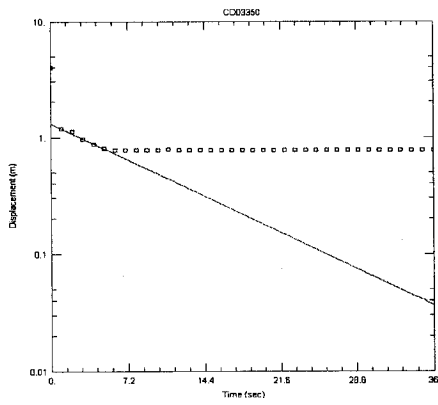
Obs. Wells
 □ CD02828
 Aquifer Model
 Unconfined
 Solution
 Horstlev
 Parameters
 $K = 8.785E-06$ m/sec
 $y_0 = 3.858$ m



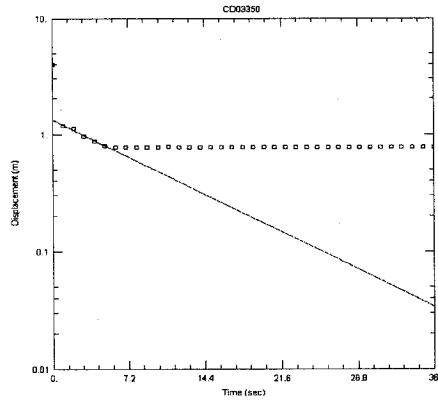
Obs. Wells
 □ CD03255
 Aquifer Model
 Unconfined
 Solution
 Bouwer-Rice
 Parameters
 $K = 1.247E-05$ m/sec
 $y_0 = 3.408$ m



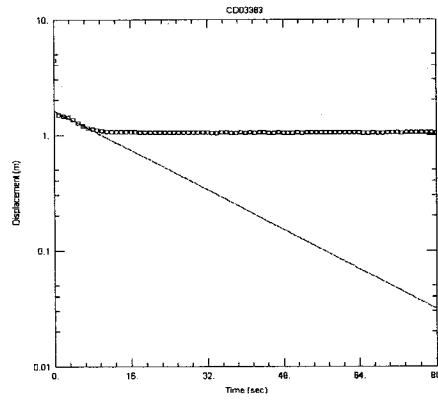
Obs. Wells
 □ CD03255
 Aquifer Model
 Unconfined
 Solution
 Horstlev
 Parameters
 $K = 1.831E-05$ m/sec
 $y_0 = 3.483$ m



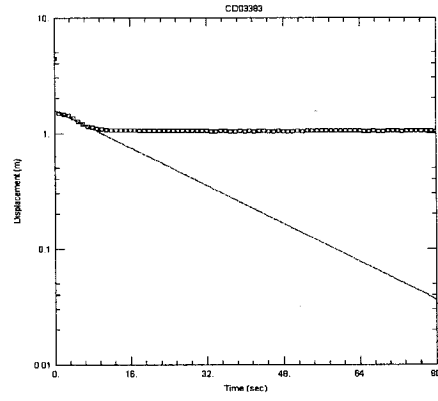
Obs. Wells
 □ CD03350
 Aquifer Model
 Unconfined
 Solution
 Bouvier-Rice
 Parameters
 $K = 2.427E-05$ m/sec
 $y0 = 1.394$ m



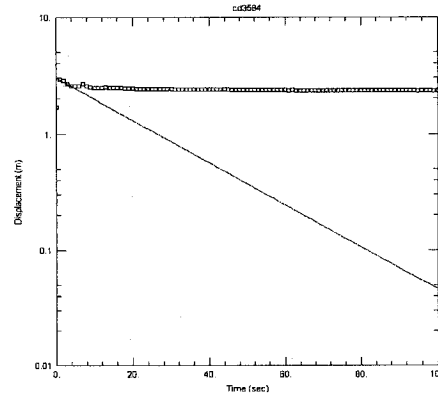
Obs. Wells
 □ CD03350
 Aquifer Model
 Unconfined
 Solution
 Hvorslev
 Parameters
 $K = 3.388E-05$ m/sec
 $y0 = 1.329$ m



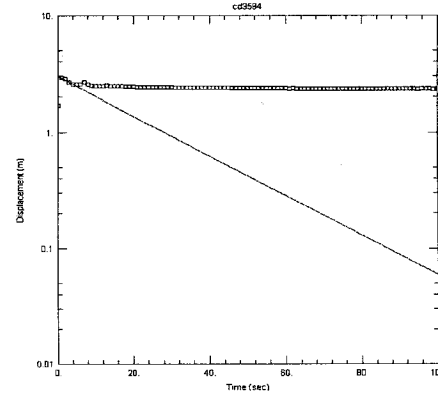
Obs. Wells
 □ CD03383
 Aquifer Model
 Unconfined
 Solution
 Bouvier-Rice
 Parameters
 $K = 1.787E-05$ m/sec
 $y0 = 1.815$ m



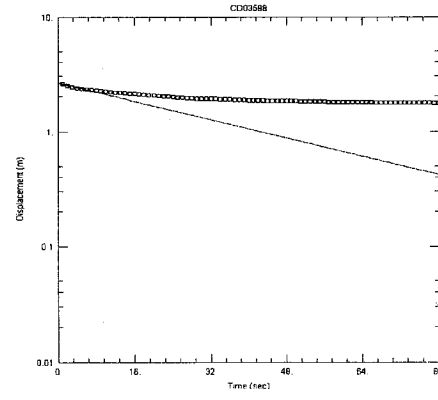
Obs. Wells
 □ CD03383
 Aquifer Model
 Unconfined
 Solution
 Hvorslev
 Parameters
 $K = 2.429E-05$ m/sec
 $y0 = 1.89$ m



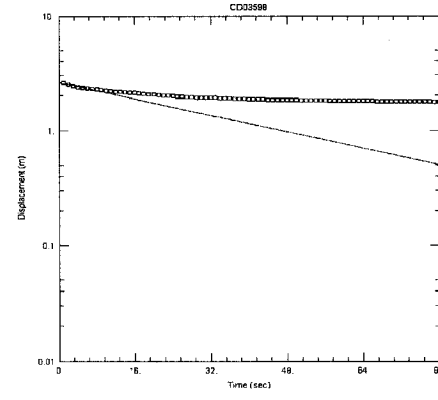
Obs. Wells
 □ CD03594
 Aquifer Model
 Unconfined
 Solution
 Bouvier-Rice
 Parameters
 $K = 1.727E-05$ m/sec
 $y0 = 3.014$ m



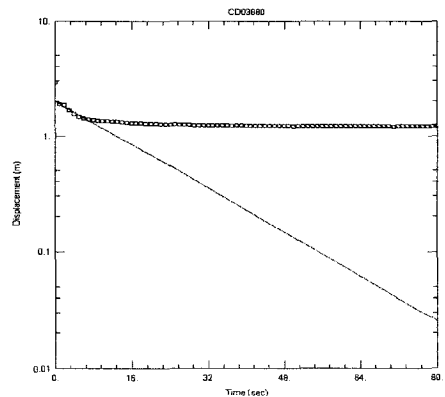
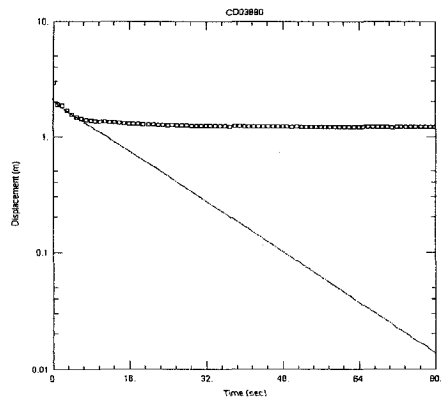
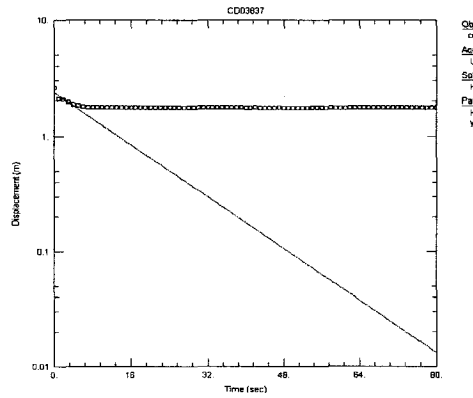
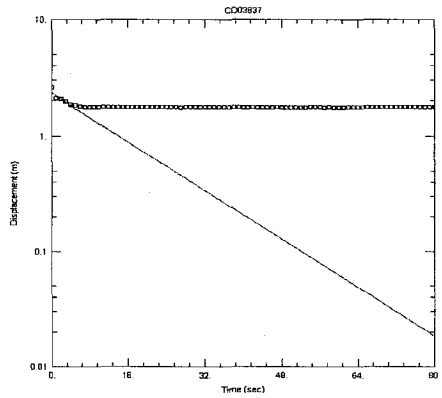
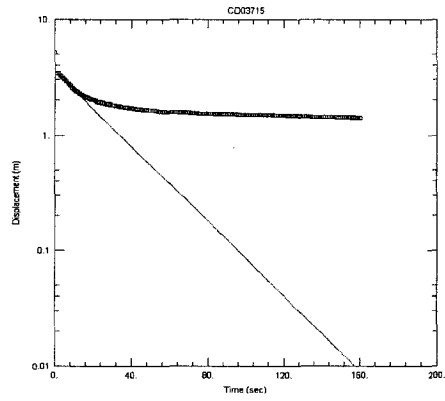
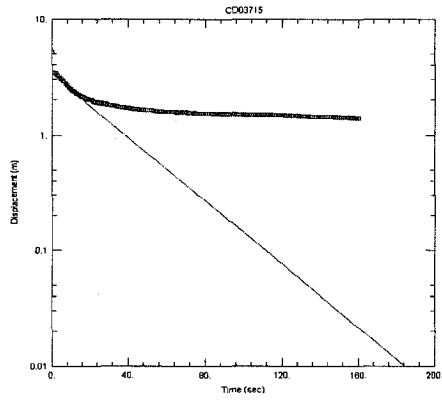
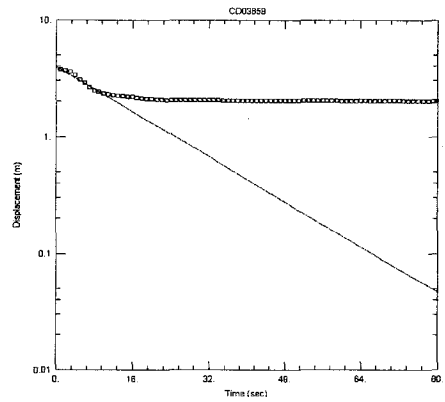
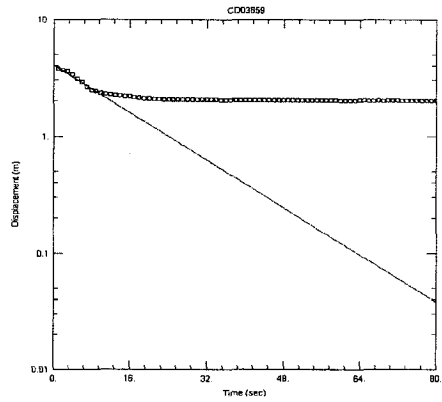
Obs. Wells
 □ CD03594
 Aquifer Model
 Unconfined
 Solution
 Hvorslev
 Parameters
 $K = 2.315E-05$ m/sec
 $y0 = 3.803$ m

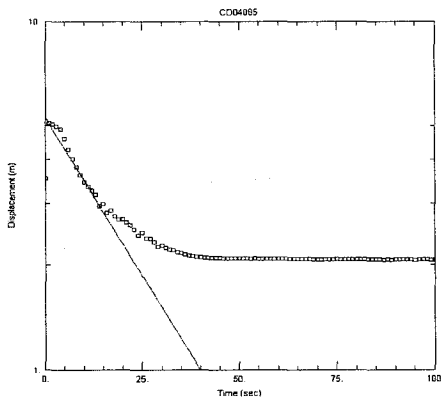


Obs. Wells
 □ CD03588
 Aquifer Model
 Unconfined
 Solution
 Bouvier-Rice
 Parameters
 $K = 6.933E-06$ m/sec
 $y0 = 2.826$ m

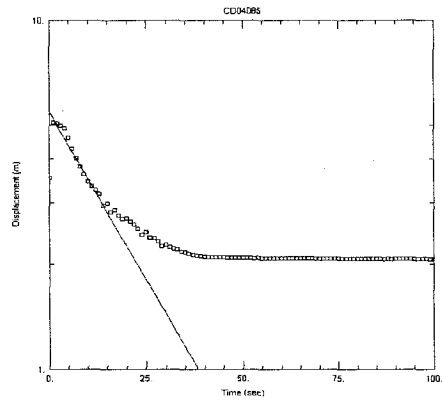


Obs. Wells
 □ CD03588
 Aquifer Model
 Unconfined
 Solution
 Hvorslev
 Parameters
 $K = 8.857E-06$ m/sec
 $y0 = 2.901$ m

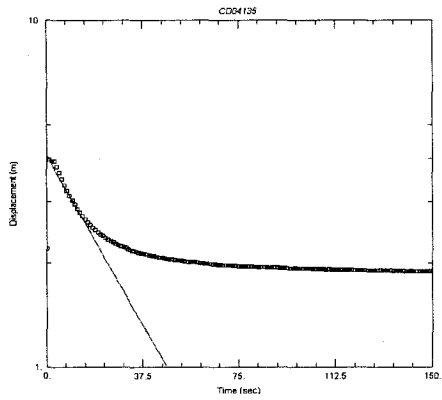




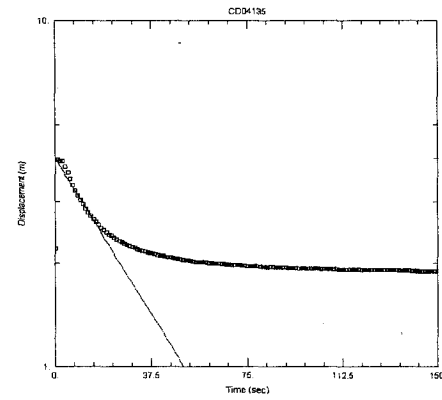
Obs. Wells
 □ CD04065
 Aquifer Model
 Unconfined
 Solution
 Bouwer-Rice
 Parameters
 $K = 4.53E-05$ m/sec
 $y_0 = 5.307$ m



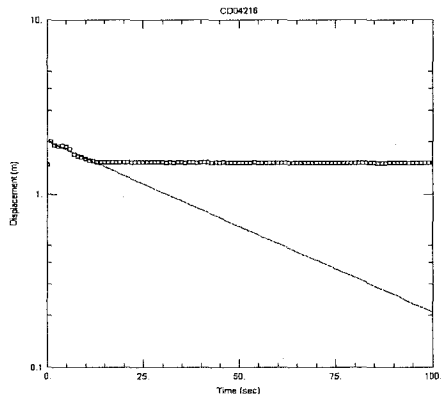
Obs. Wells
 □ CD04065
 Aquifer Model
 Unconfined
 Solution
 Horstev
 Parameters
 $K = 7.259E-05$ m/sec
 $y_0 = 5.477$ m



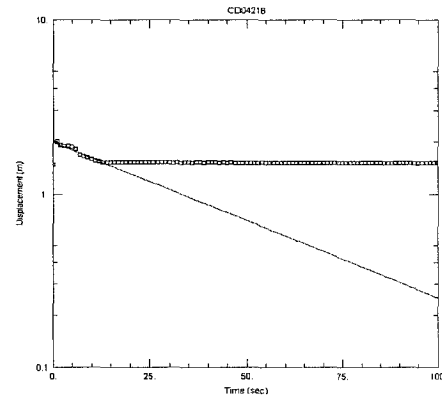
Obs. Wells
 □ CD04135
 Aquifer Model
 Unconfined
 Solution
 Bouwer-Rice
 Parameters
 $K = 1.269E-05$ m/sec
 $y_0 = 4.028$ m



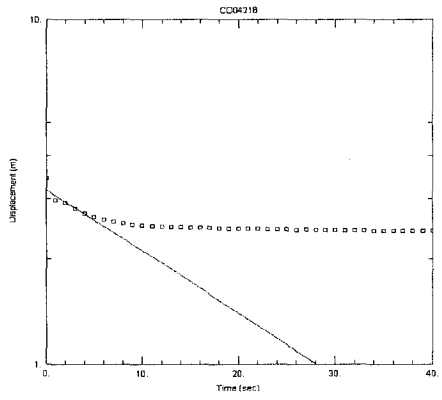
Obs. Wells
 □ CD04135
 Aquifer Model
 Unconfined
 Solution
 Horstev
 Parameters
 $K = 1.694E-05$ m/sec
 $y_0 = 4.018$ m



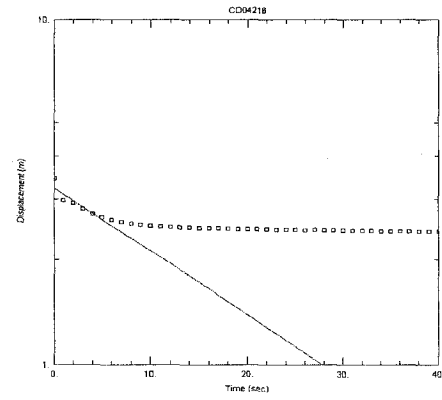
Obs. Wells
 □ CD04216
 Aquifer Model
 Unconfined
 Solution
 Bouwer-Rice
 Parameters
 $K = 5.107E-06$ m/sec
 $y_0 = 2.017$ m



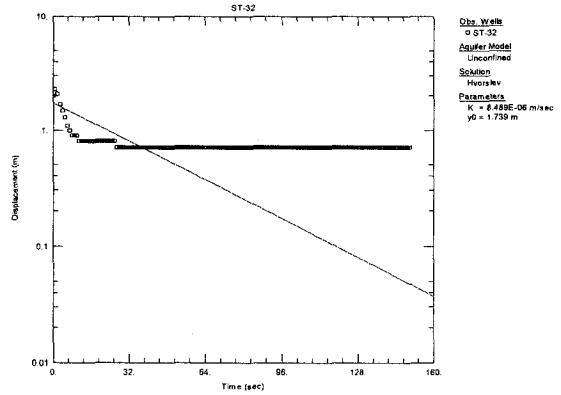
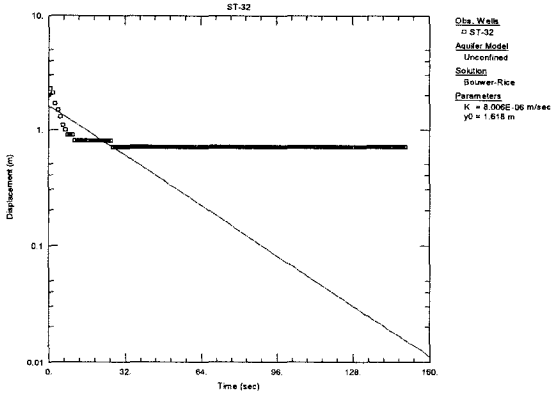
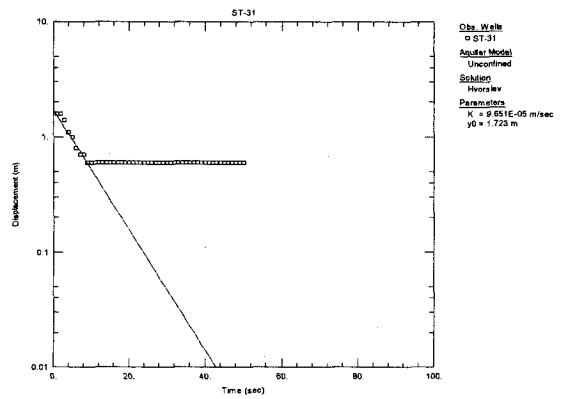
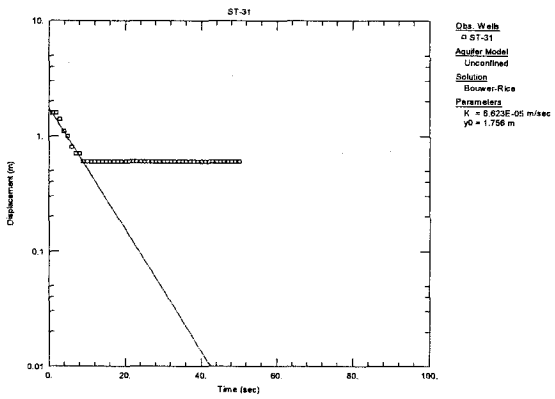
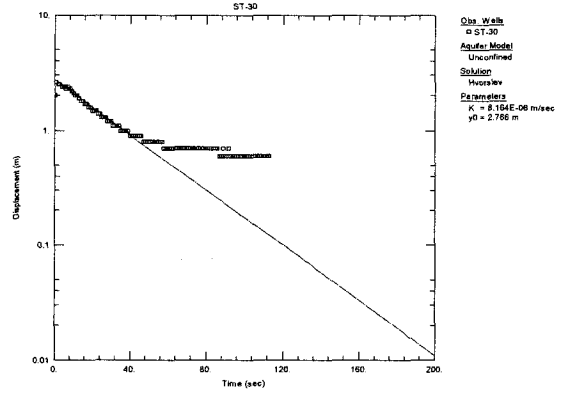
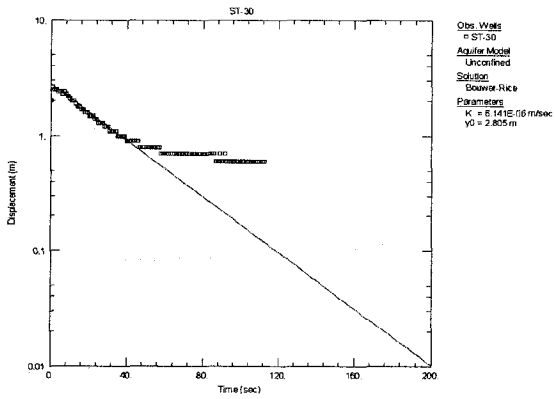
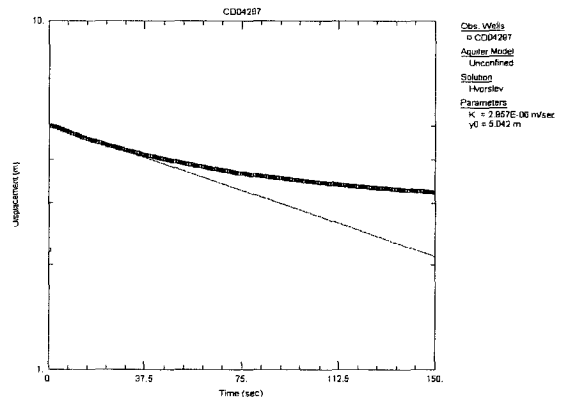
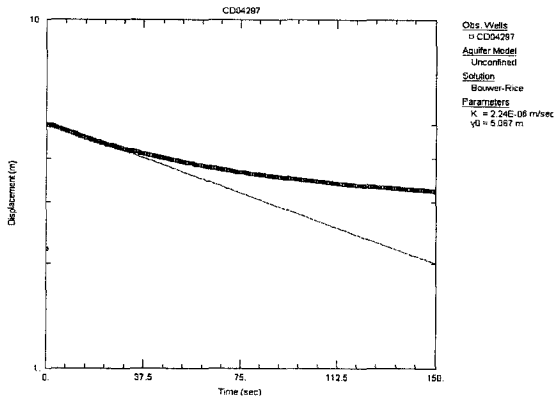
Obs. Wells
 □ CD04216
 Aquifer Model
 Unconfined
 Solution
 Horstev
 Parameters
 $K = 6.285E-06$ m/sec
 $y_0 = 1.982$ m

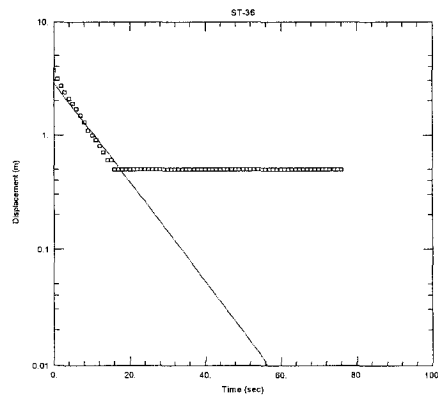
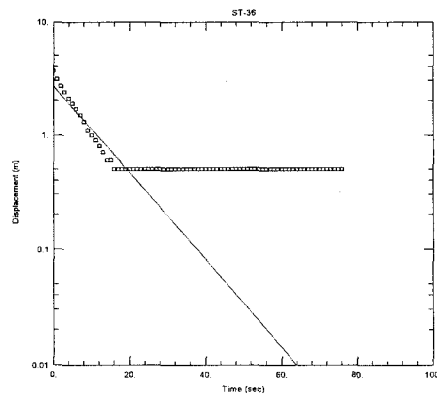
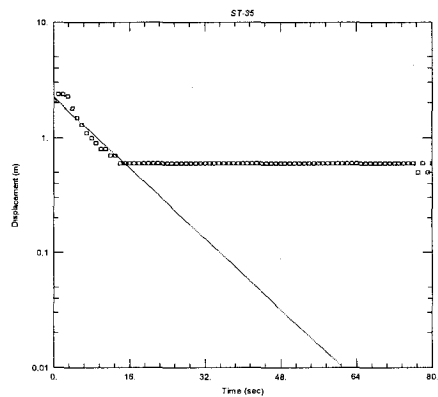
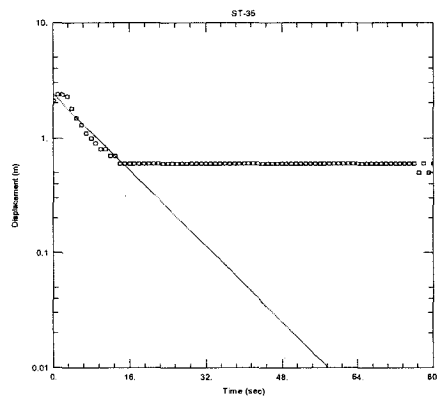
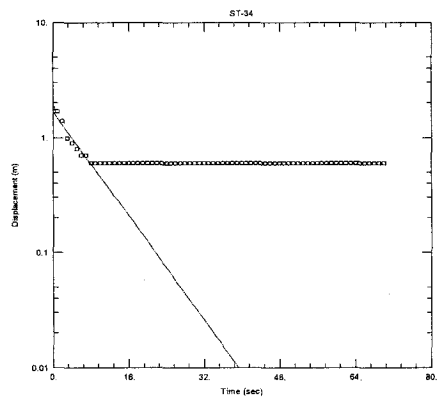
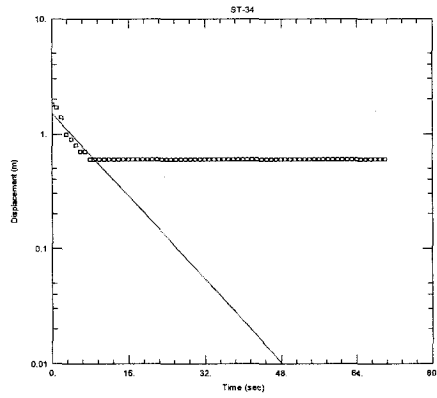
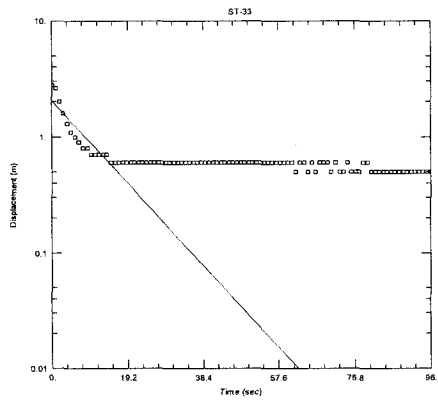
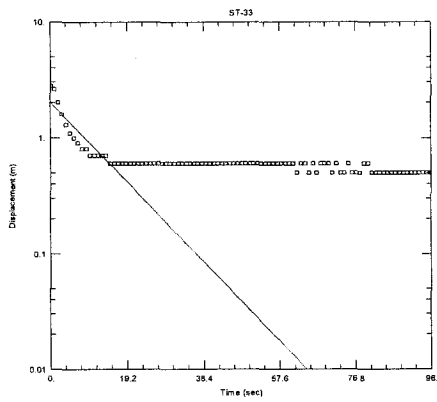


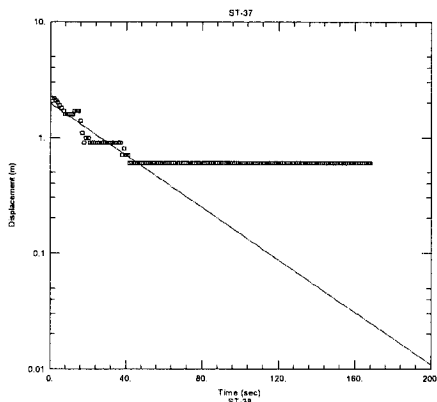
Obs. Wells
 □ CD04218
 Aquifer Model
 Unconfined
 Solution
 Bouwer-Rice
 Parameters
 $K = 1.439E-05$ m/sec
 $y_0 = 3.194$ m



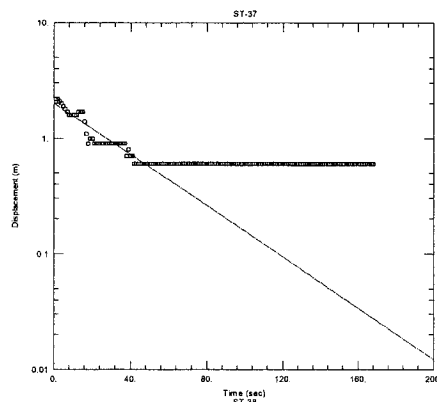
Obs. Wells
 □ CD04218
 Aquifer Model
 Unconfined
 Solution
 Horstev
 Parameters
 $K = 2.021E-05$ m/sec
 $y_0 = 3.228$ m



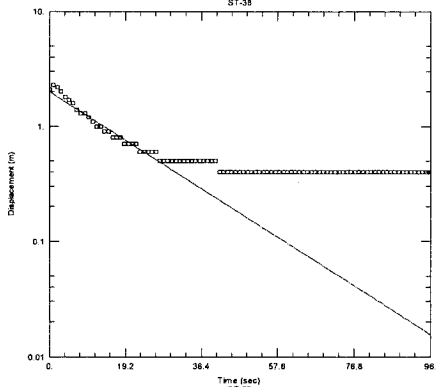




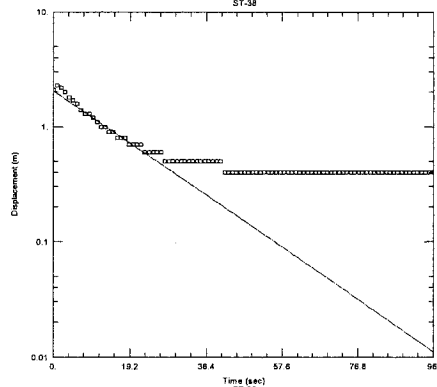
Obs. Wells
 □ ST-37
 Aquifer Model
 Unconfined
 Solution
 Bouwer-Rice
 Parameters
 $K = 5.084E-06$ m/sec
 $y_0 = 1.965$ m



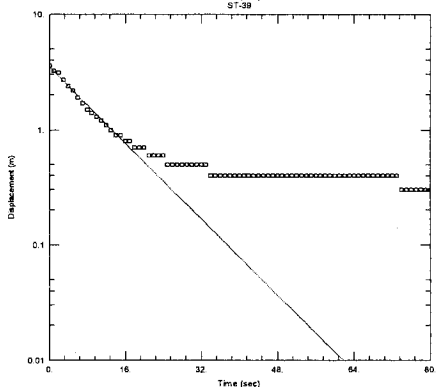
Obs. Wells
 □ ST-37
 Aquifer Model
 Unconfined
 Solution
 Hvorslev
 Parameters
 $K = 6.818E-06$ m/sec
 $y_0 = 2.016$ m



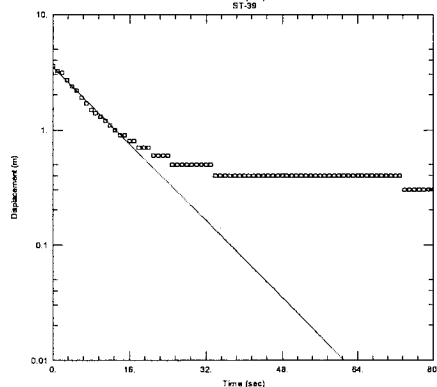
Obs. Wells
 □ ST-38
 Aquifer Model
 Unconfined
 Solution
 Bouwer-Rice
 Parameters
 $K = 1.415E-05$ m/sec
 $y_0 = 2.007$ m



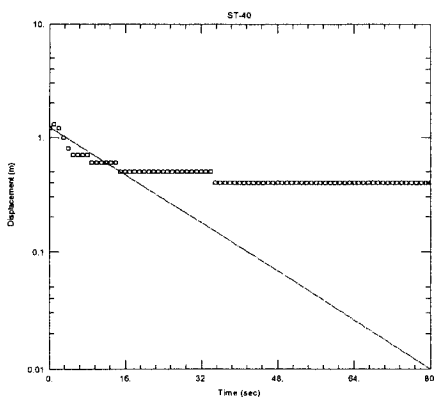
Obs. Wells
 □ ST-38
 Aquifer Model
 Unconfined
 Solution
 Hvorslev
 Parameters
 $K = 2.101E-05$ m/sec
 $y_0 = 2.052$ m



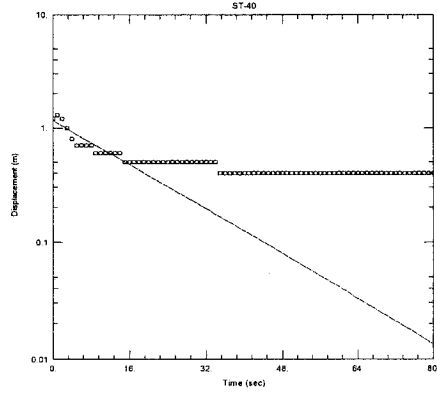
Obs. Wells
 □ ST-39
 Aquifer Model
 Unconfined
 Solution
 Bouwer-Rice
 Parameters
 $K = 3.548E-05$ m/sec
 $y_0 = 3.501$ m



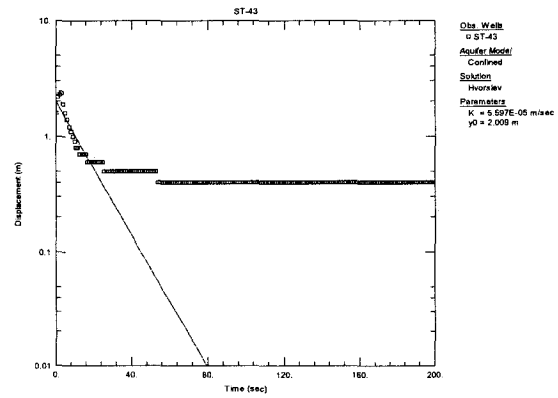
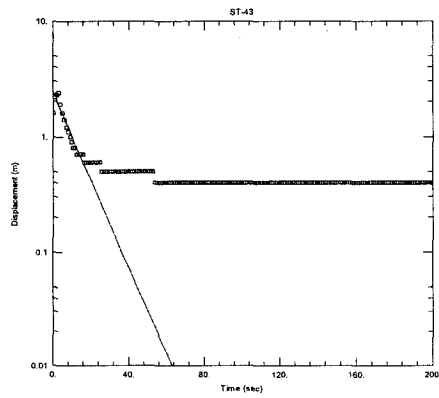
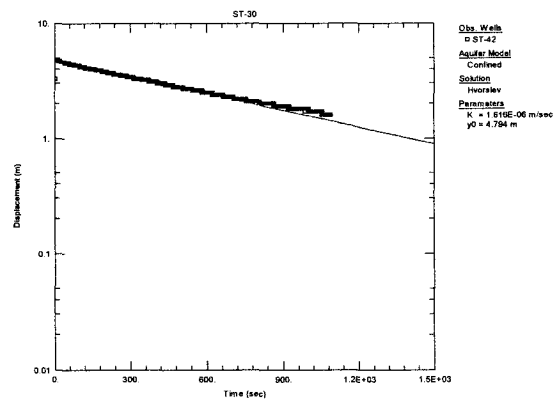
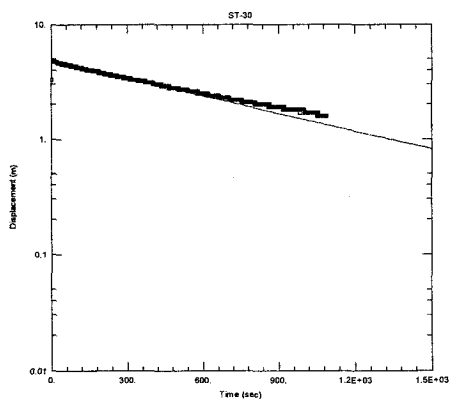
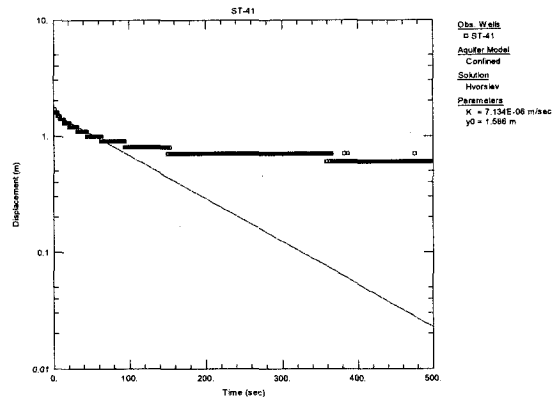
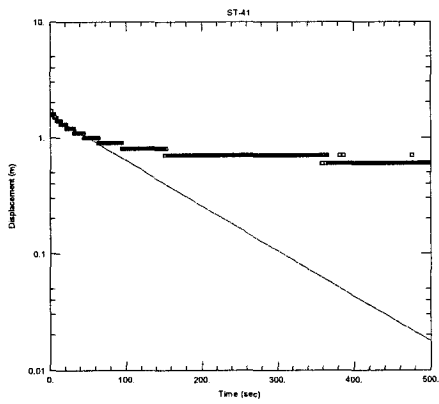
Obs. Wells
 □ ST-39
 Aquifer Model
 Unconfined
 Solution
 Hvorslev
 Parameters
 $K = 3.211E-05$ m/sec
 $y_0 = 3.512$ m



Obs. Wells
 □ ST-40
 Aquifer Model
 Unconfined
 Solution
 Bouwer-Rice
 Parameters
 $K = 1.566E-05$ m/sec
 $y_0 = 1.233$ m



Obs. Wells
 □ ST-40
 Aquifer Model
 Unconfined
 Solution
 Hvorslev
 Parameters
 $K = 2.072E-05$ m/sec
 $y_0 = 1.157$ m

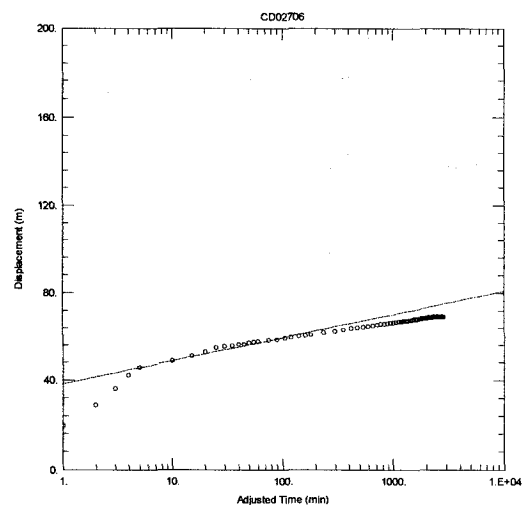
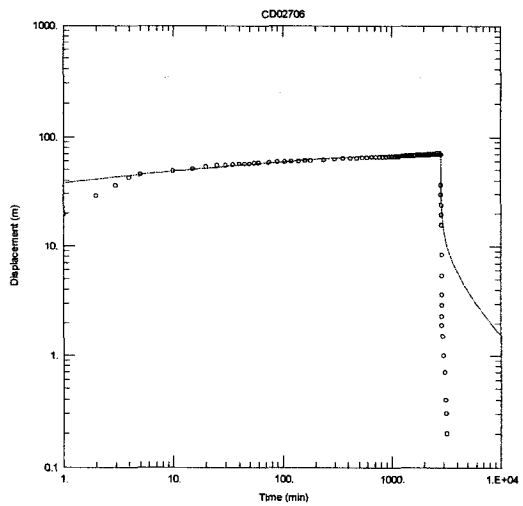
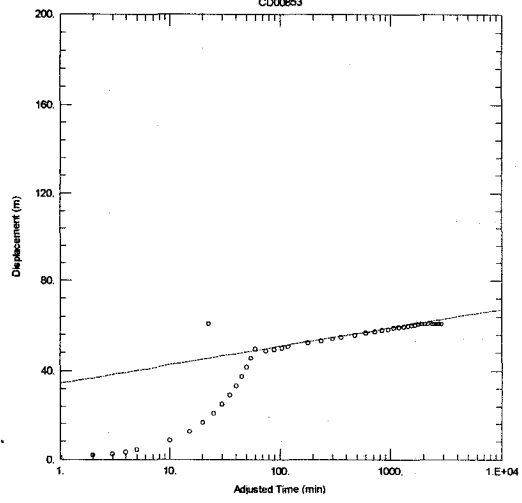
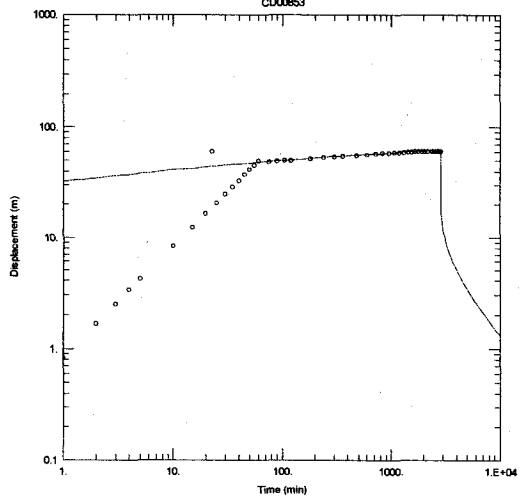
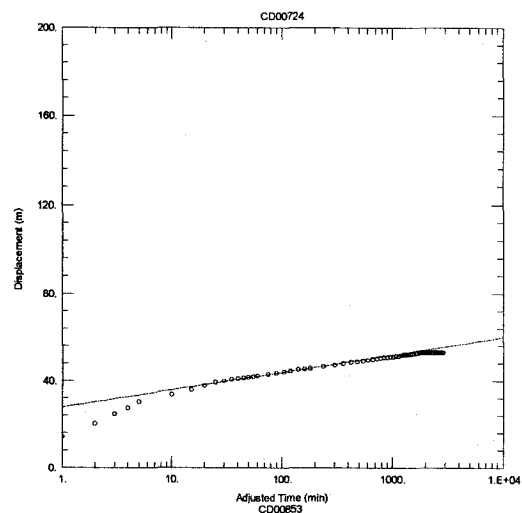
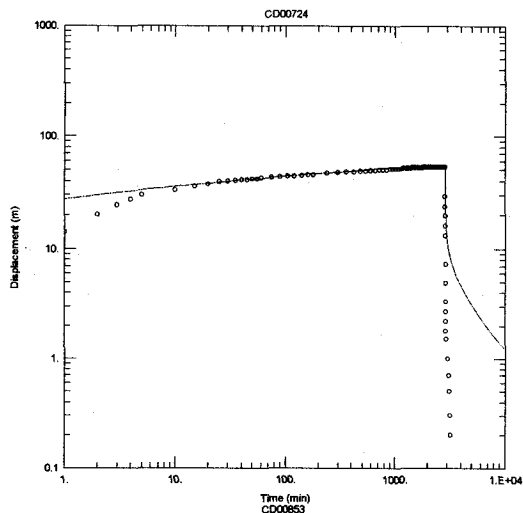


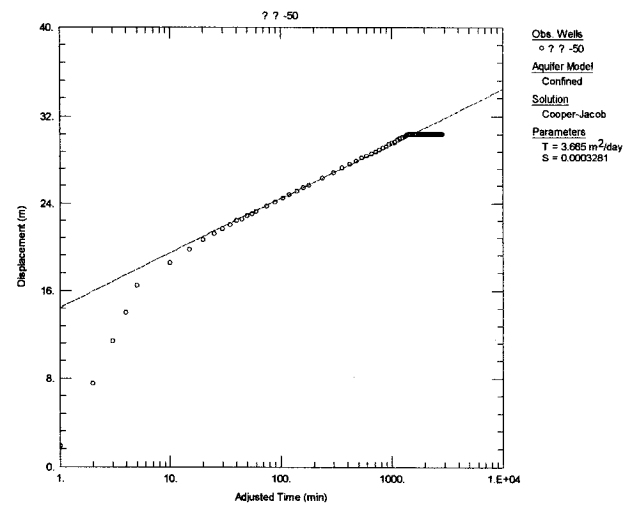
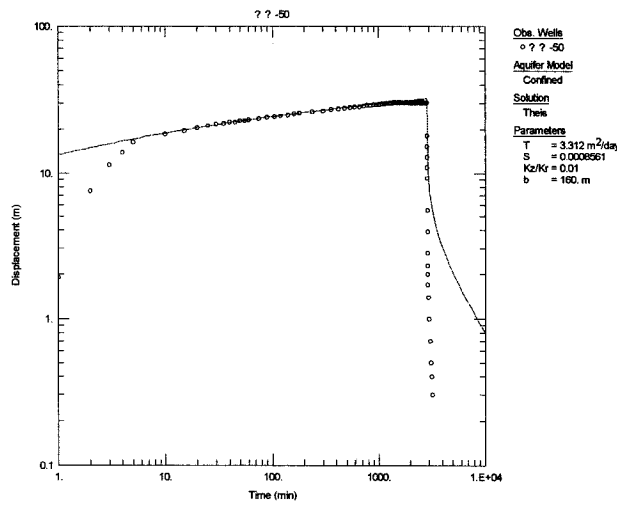
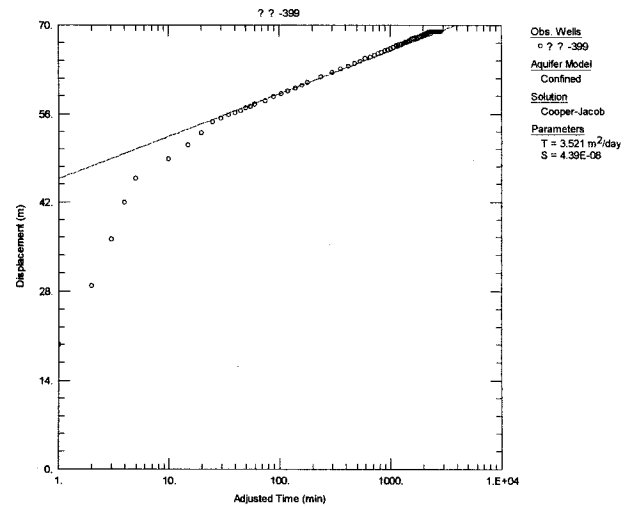
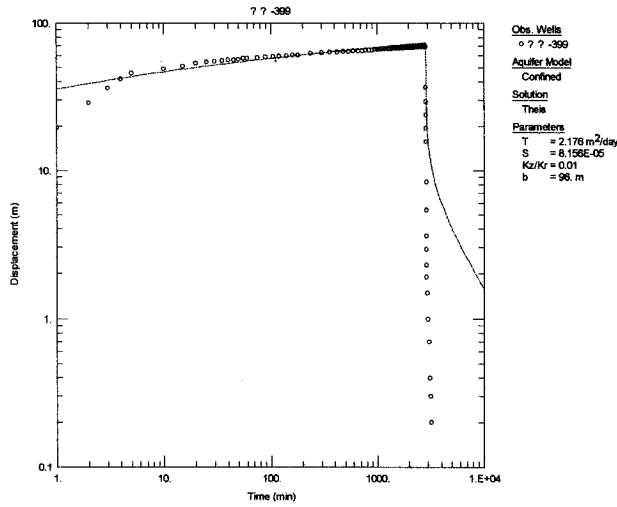
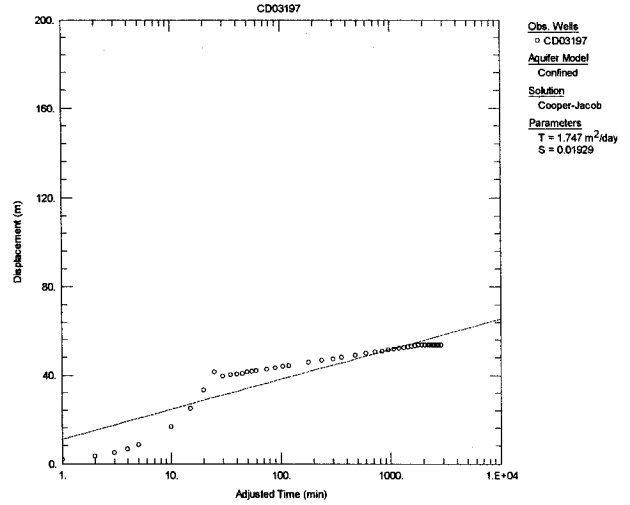
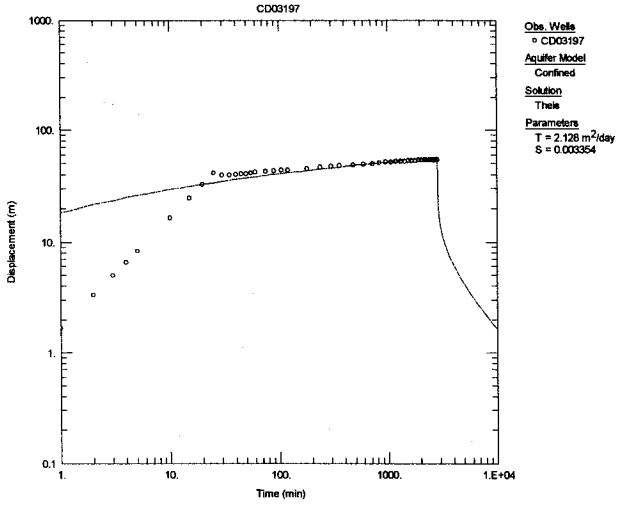
여 백

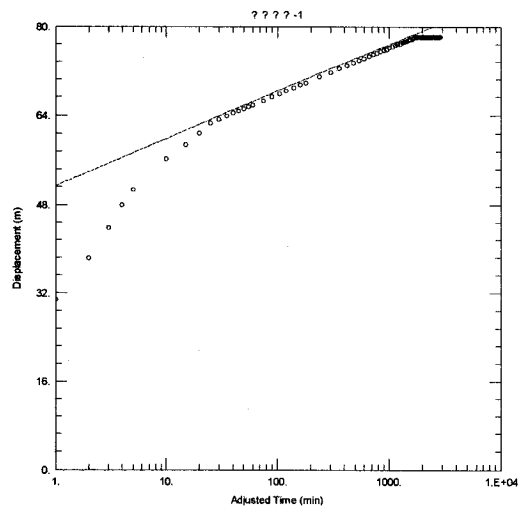
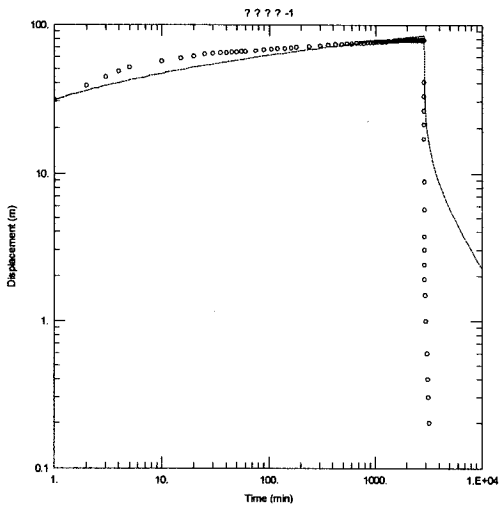
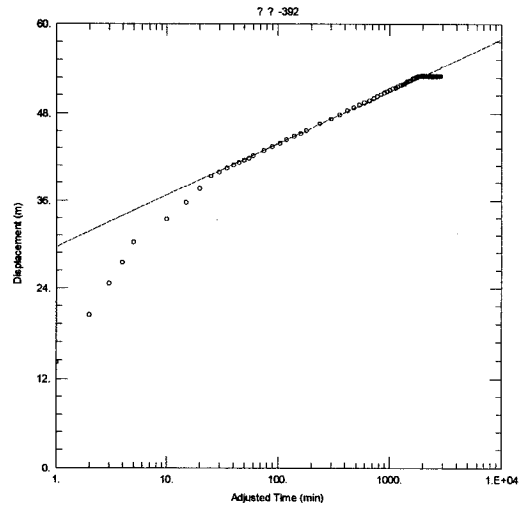
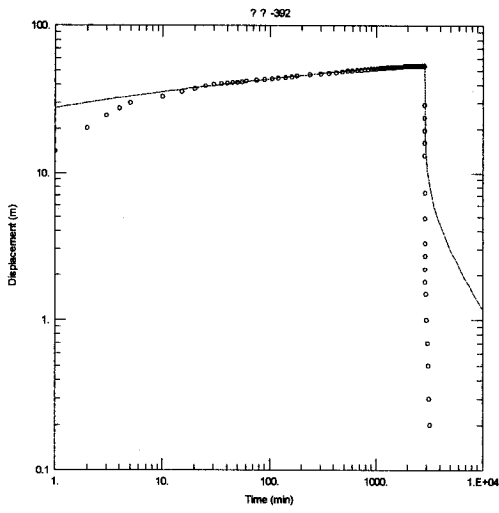
4.2 양수시험

여 백

지질 기호	공수	구분	심도 (m)	양수량 (m ³)	자연 수위 (m)	인정수위 (m)	비양수량 (m ³ /일)	포화대 두께(m)	K (m/일)	T (m/일)	S	분포지역
Jgr	36	최대	1,200	536	11.0	90.2	99.3	1100.0	0.7305	40.175	7.08E-01	사북면 서 면 신북읍 동지역 신동면 동내면
		최소	70	60	0.0	6.9	0.9	55.0	0.0015	0.437	5.34E-08	
		평균	212	273	4.0	49.7	11.9	188.5	0.0886	7.084	9.59E-02	
PCEccgn	8	최대	834	200	9.0	141.6	3.3	684.0	0.3079	12.140	2.78E-02	동산면 동내면 남산면
		최소	50	50	3.9	39.0	0.6	35.0	0.0007	0.442	2.36E-06	
		평균	292	91	6.1	83.0	1.5	242.8	0.0997	4.566	7.00E-03	
PCEkbgm	5	최대	230	110	6.3	72.0	3.3	216.0	0.0366	3.516	3.30E-04	동 면
		최소	100	10	3.0	37.3	0.1	93.7	0.0011	0.246	9.52E-07	
		평균	146	60	4.5	51.8	1.6	136.2	0.0150	1.566	8.46E-05	
PCEkgrtm	2	최대	250	160	8.5	62.0	4.4	238.0	0.0461	5.488	1.00E-03	사북면 서 면
		최소	128	80	1.5	45.0	1.3	119.0	0.0049	1.163	3.12E-04	
		평균	189	120	5.0	53.5	2.9	178.5	0.0255	3.326	6.56E-04	
PCEks	2	최대	132	270	6.1	80.0	4.7	127.0	0.0486	5.440	9.40E-04	서 면 남 면
		최소	105	110	3.1	60.0	1.5	105.0	0.0250	3.047	2.95E-04	
		평균	119	210	4.7	66.7	3.6	114.7	0.0342	3.887	7.12E-04	
PCEpgn	5	최대	300	210	7.9	172.0	4.7	284.7	0.0880	4.561	4.68E-01	동산면 신동면 남 면
		최소	150	60	1.6	36.0	0.5	51.8	0.0036	0.421	1.92E-03	
		평균	224	120	4.8	78.3	2.3	165.5	0.0250	2.240	1.02E-01	
Qa	38	최대	800	500	38.2	282.4	90.9	774.0	1.0297	69.610	6.58E-01	동산면 서 면 남산면 동 면 동지역 신북읍 남 면
		최소	60	10	1.2	6.7	0.3	42.0	0.0003	0.168	2.19E-06	
		평균	133	201	8.9	50.6	9.8	119.6	0.1096	9.253	5.31E-02	







4.3 지하수 함양량 산정



여 백

4.3.1 춘천기상대 강수량

(단위 : mm)

구분	1월	2월	3월	4월	5월	6월	7월	8월	9월	10월	11월	12월
1969	48.3	35.2	9.9	220.4	180.0	62.4	368.0	271.2	104.7	16.3	24.2	14.3
1970	5.0	58.6	13.7	1.6	62.8	151.1	446.0	307.5	454.5	92.5	46.8	24.5
1971	14.7	29.0	37.2	31.2	88.2	161.3	402.3	233.4	181.1	26.7	17.3	33.9
1972	81.8	23.2	66.7	50.6	68.0	33.5	153.7	785.2	118.4	64.5	94.0	12.0
1973	41.3	2.0	21.8	83.3	108.1	126.2	146.4	250.4	147.7	27.3	23.8	6.5
1974	8.9	17.9	34.1	117.5	222.6	76.6	219.2	250.4	80.5	47.2	14.9	12.9
1975	8.4	12.7	41.7	76.4	51.1	82.1	542.4	144.7	270.5	24.3	26.6	19.6
1976	8.4	95.9	9.0	40.0	63.4	58.2	154.0	469.7	69.7	51.0	23.1	29.5
1977	3.3	0.1	20.3	193.8	53.1	59.4	236.1	167.5	46.1	32.0	88.2	37.0
1978	14.9	43.8	60.0	23.8	35.7	447.6	187.7	394.2	65.7	42.6	6.8	25.0
1979	22.7	29.4	62.4	149.1	104.5	383.2	180.0	313.9	52.1	37.0	13.2	36.6
1980	15.6	1.2	15.1	185.2	68.3	63.1	323.5	200.8	86.9	31.8	17.6	28.4
1981	20.2	12.4	43.4	54.0	134.8	196.5	587.4	240.1	259.9	42.5	32.0	7.6
1982	26.0	4.2	43.1	7.7	191.2	20.7	132.7	309.7	4.8	34.3	118.6	34.6
1983	10.3	14.0	57.2	120.5	42.5	37.8	434.1	150.2	187.3	73.6	17.7	8.5
1984	8.9	19.4	21.3	70.8	49.4	99.2	265.7	350.6	401.4	11.1	24.1	20.3
1985	26.6	10.1	43.7	65.5	158.8	37.7	150.4	244.9	262.0	112.1	37.2	42.5
1986	9.2	8.3	38.9	39.1	53.6	137.4	231.1	254.5	117.4	80.7	27.9	23.5
1987	40.5	40.5	36.2	51.6	97.2	122.5	438.8	566.8	50.6	10.1	56.1	2.3
1988	4.1	4.1	28.3	48.8	57.2	87.0	664.3	86.7	49.5	3.5	22.1	8.5
1989	46.6	24.8	108.9	13.6	50.4	107.1	387.3	188.4	114.4	34.7	135.3	7.7
1990	33.7	81.4	85.1	77.4	152.7	357.5	492.4	213.1	491.9	13.5	46.5	24.0
1991	18.3	38.4	30.6	49.8	87.2	107.9	624.7	58.8	189.0	21.0	24.4	47.9
1992	13.8	59.7	10.4	64.3	123.6	75.0	142.3	277.5	142.5	55.0	60.9	76.5
1993	10.0	49.1	22.5	83.5	184.9	170.7	318.4	199.9	45.7	13.8	49.5	13.0
1994	10.2	4.6	21.7	35.0	130.6	99.9	128.5	248.5	59.9	137.3	45.5	9.2
1995	8.4	7.6	53.5	43.0	45.9	54.2	453.9	774.7	74.2	25.8	47.4	4.5
1996	17.5	5.3	70.4	54.2	23.3	236.1	545.7	74.3	35.7	64.8	45.0	13.4
1997	18.5	31.7	16.3	32.3	281.9	110.7	241.3	155.4	127.9	29.5	94.6	35.6
1998	13.4	34.1	32.4	131.6	92.2	183.3	366.0	663.9	83.5	36.2	67.1	3.9
1999	5.6	1.3	47.2	75.0	103.8	93.4	226.1	563.0	348.3	93.1	19.3	10.8
2000	46.6	4.0	14.3	15.3	80.1	113.2	182.2	481.6	139.8	16.9	25.4	35.5
2001	32.8	30.5	14.8	13.6	12.3	178.0	520.3	193.4	8.9	72.6	12.3	18.5
2002	62.2	4.6	36.7	143.8	55.6	79.6	214.6	413.2	55.0	70.3	14.3	27.8
2003	15.9	36.0	27.3	147.0	125.5	121.9	340.9	632.7	313.0	33.1	66.0	6.5
2004	10.9	58.8	20.4	59.7	135.0	105.7	532.3	215.6	193.6	1.8	43.0	27.2
평균	21.8	25.9	36.6	74.2	99.3	128.8	332.8	315.2	150.9	43.9	42.5	21.9
최대값	81.8	95.9	108.9	220.4	281.9	447.6	664.3	785.2	491.9	137.3	135.3	76.5
최소값	3.3	0.1	9	1.6	12.3	20.7	128.5	58.8	4.8	1.8	6.8	2.3

4.3.2 토양수분수지법에 의한 함양량 산출

□ Penman-Monteith 방법에 의한 증발산량(1969~2004:35년간)

(단위 : mm)

구분	연간 강수량	1월	2월	3월	4월	5월	6월	7월	8월	9월	10월	11월	12월	연간 증발산량	비율
1969	1340.6	41.3	15.5	58.0	92.8	77.4	60.3	105.2	97.6	39.4	82.6	65.5	29.5	765.1	57.1
1970	1640.1	38.2	19.8	54.8	115.0	84.2	57.1	95.2	98.9	39.4	66.4	65.8	27.7	762.3	46.5
1971	1222.4	41.7	13.3	49.6	103.0	71.8	59.5	99.4	104.5	37.6	74.7	71.9	29.5	756.6	61.9
1972	1539.6	41.5	18.7	55.9	103.0	83.4	72.3	141.5	98.4	42.2	77.0	61.9	30.6	826.3	53.7
1973	978.3	47.9	22.9	70.7	105.7	88.7	61.5	144.5	111.0	42.1	73.9	65.1	33.0	866.9	88.6
1974	1089.8	45.0	19.8	59.0	104.1	84.9	70.6	117.5	117.7	43.4	71.9	66.4	32.6	832.8	76.4
1975	1280.9	44.3	21.5	59.6	109.6	78.2	58.1	105.8	117.7	43.1	73.9	75.3	31.6	818.7	63.9
1976	1042.4	45.0	24.2	65.4	106.7	87.1	66.0	116.4	93.4	43.6	69.9	63.6	32.1	813.3	78.0
1977	899.9	39.5	17.5	62.4	107.6	75.6	71.9	127.8	123.4	43.0	73.1	72.2	28.7	842.5	93.6
1978	1322.8	44.9	18.2	59.7	107.0	86.4	55.3	114.2	98.0	34.4	72.7	70.0	28.9	789.6	59.7
1979	1347.5	51.5	21.8	66.0	96.8	69.8	51.5	119.7	115.0	37.6	82.1	71.8	30.1	813.4	60.4
1980	1009.1	42.0	20.7	65.8	93.8	83.6	55.1	104.0	93.7	39.2	74.6	70.0	29.8	772.1	76.5
1981	1623.2	33.8	18.4	66.4	110.0	74.1	52.6	111.0	101.7	35.2	75.0	65.5	32.5	776.3	47.8
1982	893	44.2	63.7	65.2	115.3	70.6	61.6	128.4	103.2	46.1	76.1	67.8	27.9	870.1	97.4
1983	1145.2	43.0	18.5	61.1	114.5	78.3	68.3	95.8	114.6	41.2	67.8	72.2	30.3	805.4	70.3
1984	1321.9	37.6	19.8	55.2	99.1	81.2	58.9	129.7	116.5	33.9	72.6	68.7	33.0	805.8	61.0
1985	1149	37.9	19.1	64.5	104.0	76.2	59.6	118.1	110.0	34.3	65.8	63.6	28.9	782.0	68.1
1986	998.1	39.9	17.6	60.9	118.2	75.3	58.2	102.9	109.4	39.9	69.9	65.4	32.0	789.5	79.1
1987	1510.9	42.0	20.8	63.0	106.2	82.5	65.0	112.3	101.8	48.4	77.9	72.5	34.6	826.9	54.7
1988	1055.6	49.0	23.9	62.8	114.4	85.1	64.1	102.8	125.7	41.2	74.9	71.3	32.6	847.8	80.3
1989	1211.5	40.0	21.1	59.3	118.8	85.3	61.1	111.1	119.5	39.9	66.5	67.1	32.7	822.3	67.9
1990	2045.2	39.0	17.4	61.4	97.3	64.8	47.0	98.4	117.1	39.1	73.5	68.4	29.9	753.2	36.8
1991	1250.1	43.9	21.6	59.0	115.3	81.4	62.0	108.8	123.5	37.4	73.8	69.7	27.3	823.5	65.9
1992	1025	43.2	20.2	60.7	105.3	67.8	55.4	116.4	100.8	35.4	65.8	62.3	27.8	761.0	74.2
1993	1148	40.5	21.1	57.1	101.4	72.4	49.8	107.6	94.4	38.9	75.0	67.2	29.6	755.0	65.8
1994	921.7	44.8	18.5	62.3	114.1	70.6	55.1	127.1	109.8	33.2	64.9	70.9	31.0	802.3	87.0
1995	1588.6	46.7	15.7	51.3	107.4	76.6	54.8	102.0	90.3	31.3	67.6	68.6	27.3	739.4	46.5
1996	1172.3	45.8	19.6	52.4	99.0	70.8	44.1	106.0	104.9	39.4	64.6	64.0	29.8	740.3	63.1
1997	1140.1	40.2	19.0	66.3	106.3	59.9	55.0	125.8	117.1	36.9	77.9	67.1	30.6	802.0	70.3
1998	1703.7	45.9	19.6	67.9	101.9	69.3	51.2	111.1	97.8	38.7	71.0	67.5	34.5	776.3	45.6
1999	1576.1	50.7	22.3	61.7	110.1	71.9	59.4	118.7	116.9	39.8	64.3	66.4	29.7	811.8	51.5
2000	1119.4	44.2	16.7	54.2	88.6	48.6	55.4	119.6	104.0	42.3	65.9	68.4	31.9	739.8	66.1
2001	1089.5	38.4	17.1	61.2	117.6	88.3	60.4	109.0	124.4	50.0	66.2	69.2	33.4	835.2	76.7
2002	1149.9	43.8	20.7	74.3	114.5	75.1	61.7	115.4	86.4	41.7	68.0	66.3	30.3	798.2	69.4
2003	1859.3	39.5	17.4	56.5	97.2	75.0	52.5	108.3	92.2	35.7	68.2	68.8	34.0	745.2	40.1
2004	1376.8	48.4	28.0	69.8	111.6	63.6	57.8	95.7	105.8	41.6	80.6	73.3	33.6	809.8	58.8

□ 년도별 토양수분 수지분석 예('69년 월별 토양수분 수지분석)

	전월	1	2	3	4	5	6	7	8	9	10	11	12	계
P		48.3	35.2	9.9	220.4	180	62.4	368	271.2	104.7	16.3	24.2	14.3	1354.9
Ep		41.3	15.5	58.0	92.8	77.4	60.3	105.2	97.6	39.4	82.6	65.5	29.5	765.1
P-Ep		7.0	19.7	-48.1	127.6	102.6	2.1	262.8	173.6	65.3	-66.3	-41.3	-15.2	
P+St		152.3	146.2	140.6	303.0	364.0	246.4	552.0	455.2	288.7	200.3	141.9	90.7	
△St	0	7.0	19.7	-48.1	101.4	0.0	0.0	0.0	0.0	0.0	-66.3	-41.3	-15.2	-42.8
St	104	111.0	130.7	82.6	184.0	184.0	184.0	184.0	184.0	184.0	117.7	76.4	61.2	1683.6
EA		41.3	15.5	58.0	92.8	77.4	60.3	105.2	97.6	39.4	82.6	65.5	29.5	765.1
Deficit		0.0	0.0	0.0	0.0	0.0	0.0	0.0	0.0	0.0	0.0	0.0	0.0	
Surplus		0.0	0.0	0.0	26.2	102.6	2.1	262.8	173.6	65.3	0.0	0.0	0.0	632.6
Ea		41.3	15.5	9.9	92.8	77.4	60.3	105.2	97.6	39.4	16.3	24.2	14.3	594.1

※ 초기 St는 전용이유효수분량 = $1000(0.23-0.10) \times 0.8 = 104.0\text{mm}$ 로 가정
 최대보수량 = $1000 \times 0.23 \times 0.8 = 184.0\text{mm}$

□ 년도별 토양수분 수지분석 예('70년 월별 토양수분 수지분석)

	전월	1	2	3	4	5	6	7	8	9	10	11	12	계
P		5	58.6	13.7	1.6	62.8	151.1	446	307.5	454.5	92.5	46.8	24.5	1664.6
Ep		38.2	19.8	54.8	115.0	84.2	57.1	95.2	98.9	39.4	66.4	65.8	27.7	762.3
P-Ep		-33.2	38.8	-41.1	-113.4	-21.4	94.1	350.9	208.6	415.1	26.1	-19.0	-3.2	
P+St		66.2	86.6	80.5	27.3	62.8	151.1	540.1	491.5	638.5	276.5	230.8	189.5	
△St	0	-33.2	38.8	-41.1	-25.7	0.0	94.1	90.0	0.0	0.0	0.0	-19.0	-3.2	100.6
St	61.18	28.0	66.8	25.7	0.0	0.0	94.1	184.0	184.0	184.0	184.0	165.0	161.8	1277.3
EA		38.2	19.8	54.8	27.3	62.8	57.1	95.2	98.9	39.4	66.4	65.8	27.7	653.3
Deficit		0.0	0.0	0.0	87.6	21.4	0.0	0.0	0.0	0.0	0.0	0.0	0.0	
Surplus		0.0	0.0	0.0	0.0	0.0	0.0	260.9	208.6	415.1	26.1	0.0	0.0	910.7
Ea		5.0	19.8	13.7	1.6	62.8	57.1	95.2	98.9	39.4	66.4	46.8	24.5	531.1

※ 초기 St는 전년도 월말의 St=61.2

□ 토양수분수지법에 의한 춘천기상대 물수지

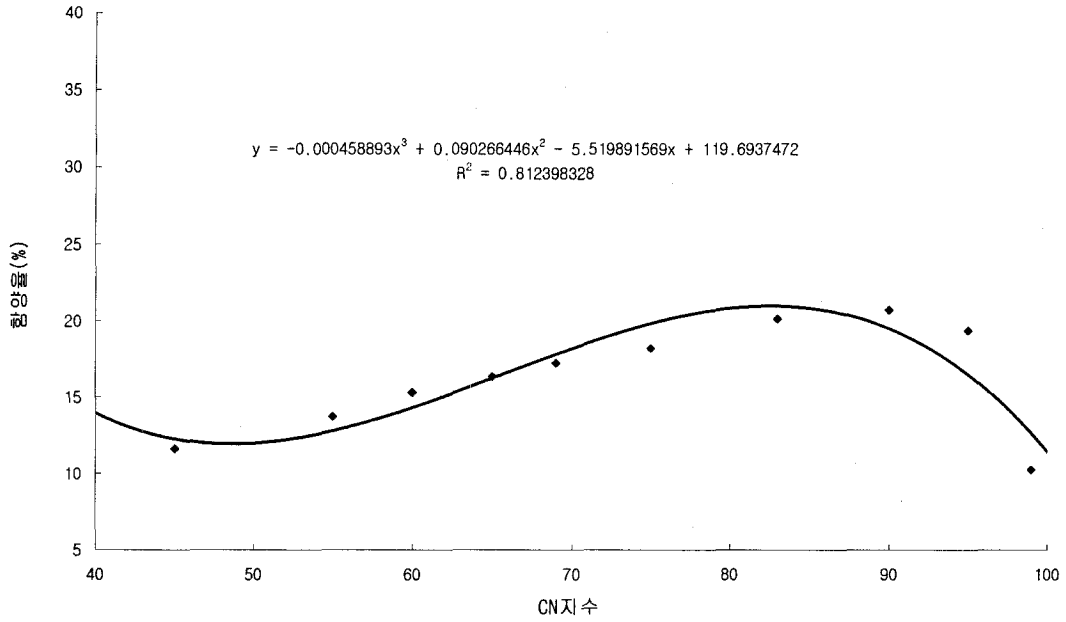
년도별	강수량(mm)	잠재증발산량		실제증발산량			지표유출량		토양수분량		
		Eto		Ea		EA	Surplus		(+△ St)	(-△ St)	
1969	1,354.9	765.1	56.5%	594.1	43.9%	765.1	602.6	44.5%	158.1	11.7%	-170.9
1970	1,664.6	762.3	45.8%	531.1	31.9%	735.1	841.7	50.6%	291.8	17.5%	-204.0
1971	1,256.3	756.6	60.2%	542.7	43.2%	756.6	487.9	38.8%	225.7	18.0%	-213.9
1972	1,551.6	826.3	53.3%	688.6	44.4%	826.3	633.9	40.9%	229.1	14.8%	-137.7
1973	984.8	866.9	88.0%	653.8	66.4%	866.9	122.2	12.4%	208.8	21.2%	-213.1
1974	1,102.7	832.8	75.5%	674.1	61.1%	832.8	251.4	22.8%	177.2	16.1%	-158.8
1975	1,300.5	818.7	63.0%	585.5	45.0%	818.7	496.2	38.2%	218.8	16.8%	-233.2
1976	1,071.9	813.3	75.9%	560.2	52.3%	813.3	210.2	19.6%	301.5	28.1%	-253.2
1977	936.9	842.5	89.9%	670.8	71.6%	842.5	49.2	5.2%	216.9	23.2%	-171.7
1978	1,347.8	789.6	58.6%	528.5	39.2%	789.6	638.6	47.4%	180.6	13.4%	-261.1
1979	1,384.1	813.4	58.8%	677.4	48.9%	813.4	570.6	41.2%	136.1	9.8%	-136.0
1980	1,037.5	772.1	74.4%	563.8	54.3%	772.1	264.8	25.5%	209.0	20.1%	-208.4
1981	1,630.8	776.3	47.6%	586.8	36.0%	776.3	848.9	52.1%	195.1	12.0%	-189.5
1982	927.6	870.1	93.8%	538.6	58.1%	824.8	37.5	4.0%	351.5	37.9%	-286.2
1983	1,153.7	805.4	69.8%	621.8	53.9%	805.4	398.9	34.6%	133.0	11.5%	-183.6
1984	1,342.2	805.8	60.0%	564.1	42.0%	805.8	578.9	43.1%	199.2	14.8%	-241.7
1985	1,191.5	782.0	65.6%	654.1	54.9%	782.0	303.6	25.5%	233.9	19.6%	-127.9
1986	1,021.6	789.5	77.3%	580.8	56.9%	789.5	265.3	26.0%	175.5	17.2%	-208.7
1987	1,513.2	826.9	54.6%	627.7	41.5%	826.9	756.7	50.0%	128.8	8.5%	-199.3
1988	1,064.1	847.8	79.7%	471.4	44.3%	791.7	331.4	31.1%	261.3	24.6%	-320.3
1989	1,219.2	822.3	67.4%	625.5	51.3%	819.7	249.0	20.4%	344.6	28.3%	-194.2
1990	2,069.2	753.2	36.4%	640.3	30.9%	753.2	1,378.8	66.6%	50.2	2.4%	-112.9
1991	1,298.0	823.5	63.4%	541.4	41.7%	823.5	464.2	35.8%	292.5	22.5%	-282.2
1992	1,101.5	761.0	69.1%	628.1	57.0%	761.0	263.1	23.9%	210.3	19.1%	-132.9
1993	1,161.0	755.0	65.0%	576.4	49.6%	755.0	501.5	43.2%	83.1	7.2%	-178.6
1994	930.9	802.3	86.2%	586.9	63.0%	791.6	91.0	9.8%	253.0	27.2%	-204.8
1995	1,593.1	739.4	46.4%	511.6	32.1%	739.4	892.2	56.0%	189.3	11.9%	-227.8
1996	1,185.7	740.3	62.4%	535.8	45.2%	740.3	429.1	36.2%	220.8	18.6%	-204.5
1997	1,175.7	802.0	68.2%	608.0	51.7%	802.0	320.1	27.2%	247.6	21.1%	-194.0
1998	1,707.6	776.3	45.5%	642.5	37.6%	776.3	981.3	57.5%	83.7	4.9%	-133.8
1999	1,586.9	811.8	51.2%	630.2	39.7%	811.8	775.2	48.8%	181.5	11.4%	-181.6
2000	1,154.9	739.8	64.1%	521.9	45.2%	739.8	437.6	37.9%	195.4	16.9%	-217.9
2001	1,108.0	835.2	75.4%	490.4	44.3%	781.2	344.9	31.1%	272.7	24.6%	-290.8
2002	1,177.7	798.2	67.8%	670.6	56.9%	798.2	327.5	27.8%	179.7	15.3%	-127.6
2003	1,865.8	745.2	39.9%	626.9	33.6%	745.2	1,131.6	60.6%	107.3	5.8%	-118.3
2004	1,865.8	809.8	43.4%	555.6	29.8%	809.8	655.2	35.1%	193.2	10.4%	-254.3
	100.0%				48.6%			34.2%		17.2%	

4.3.3 침투량 산출(SCS-CN)법에 의한 함양량 산출

□ CN지수 변동에 따른 연도별 함양량 산정

년도별	강수량 (mm)	침투량(mm)									
		CN=45	CN=55	CN=60	CN=65	CN=69	CN=75	CN=83	CN=90	CN=95	CN=99
'69	952.4	155.4	183.8	194.5	201.0	201.3	193.5	159.6	119.1	75.4	0.0
'70	953.4	182.2	229.0	245.0	255.9	256.0	248.8	216.0	166.9	106.9	0.0
'71	954.4	110.1	166.0	168.9	174.0	173.0	267.5	293.1	95.7	61.1	0.0
'72	955.4	147.0	0.0	170.7	165.3	162.5	0.0	117.7	86.0	53.0	0.0
'73	956.4	30.8	41.2	46.4	57.7	67.7	105.4	202.5	266.4	294.1	204.3
'74	1161.1	9.8	16.4	21.2	30.9	35.7	44.0	49.0	45.1	36.9	0.0
'75	1313.2	206.5	243.2	248.4	242.0	233.7	221.0	225.6	250.4	281.7	197.2
'76	1272.8	71.2	72.3	76.6	91.3	102.3	128.3	203.9	260.1	299.2	190.2
'77	1092.0	103.4	115.3	125.4	136.2	152.4	179.4	232.2	246.8	234.1	133.6
'78	1242.5	209.6	259.9	267.6	267.4	275.4	278.1	280.1	276.4	269.6	169.5
'79	1376.2	140.3	169.7	185.1	202.8	218.8	268.8	333.5	367.9	363.7	195.9
'80	1382.9	35.6	60.7	86.8	135.7	176.0	220.1	251.0	280.9	299.6	175.8
'81	1381.2	199.4	280.6	335.0	370.0	413.3	454.1	454.6	417.8	345.5	174.9
'82	899.6	44.5	61.9	71.3	84.2	116.6	162.2	219.7	262.4	266.7	168.1
'83	1182.0	66.7	104.5	142.5	178.2	203.4	243.2	280.8	315.3	311.6	168.6
'84	1463.3	196.7	195.7	225.9	249.8	264.9	271.1	255.0	255.2	256.6	158.2
'85	1289.8	102.8	140.0	149.9	161.4	176.9	211.7	264.9	324.8	328.3	181.3
'86	1180.8	20.2	42.0	57.3	84.3	110.2	150.0	230.2	289.2	321.1	189.3
'87	1662.6	167.0	297.9	365.0	406.0	430.7	443.5	435.8	388.4	335.0	151.6
'88	966.9	159.0	206.0	215.8	217.6	217.9	215.1	206.7	240.7	244.3	137.2
'89	1274.3	128.9	159.5	174.5	192.6	208.7	227.4	263.9	303.7	293.0	187.2
'90	2068.0	316.7	440.6	472.5	479.7	494.1	505.5	498.6	481.9	430.7	198.8
'91	1303.5	155.5	160.6	158.8	159.5	167.7	190.7	240.6	261.9	264.3	179.4
'92	1185.4	0.0	30.3	75.5	125.4	157.6	188.3	237.6	331.2	357.7	209.4
'93	1262.5	128.3	142.5	157.6	185.0	205.8	239.1	278.5	311.8	300.0	171.2
'94	1126.3	53.4	77.9	94.3	110.6	125.1	148.2	198.1	269.1	279.0	154.1
'95	1317.5	348.9	352.3	362.2	368.9	371.5	359.9	343.3	311.1	266.8	164.3
'96	1053.1	177.5	199.1	200.0	203.2	204.0	197.4	203.2	244.0	260.1	169.4
'97	1437.8	75.4	103.9	143.3	178.3	209.9	261.8	300.1	335.3	337.5	163.9
'98	1450.8	297.2	343.7	348.4	350.9	360.2	356.9	366.1	376.1	362.1	193.7
'99	1614.9	233.9	218.4	221.9	219.8	221.4	236.7	307.0	380.1	374.4	173.3
'00	1228.6	187.7	209.4	232.5	243.0	249.9	253.5	242.8	235.0	230.0	131.3
'01	775.7	179.0	181.0	175.8	164.2	155.5	133.1	226.1	235.3	42.6	0.0
'02	1481.7	120.9	161.0	171.9	176.5	174.9	164.4	139.3	105.9	69.9	0.0
'03	1744.4	315.8	322.3	314.2	305.0	298.7	278.4	226.3	170.5	109.0	0.0
'04	1745.4	243.0	287.6	297.7	296.3	291.4	279.3	231.5	171.1	106.5	0.0
평균	1269.7	147.8	174.3	194.5	207.5	219.0	231.3	256.0	263.3	246.3	130.3
함양율(%)		11.6	13.7	15.3	16.3	17.3	18.2	20.2	20.7	19.4	10.3

□ CN지수 변동에 따른 회귀방정식



□ 춘천시 SCS-CN에 의한 함양율(침투율) 산정

이용구분	토양구분	A		B		C		D		면적계(km²)	평균 CN	그룹별 함양율(%)	면적가중 평균함양 율(%)
		면적(km²)	CN	면적(km²)	CN	면적(km²)	CN	면적(km²)	CN				
농경지 (107.33)	전	1.96	63	67.41	73		80		83	69.36	72	21.80	22.96
	답		63	21.97	75	11.35	83	4.64	87	37.96	78	25.09	
산림 지역 (847.50)	불량		57		73		82		86				17.78
	보통	37.19	43	370.75	65		76		82	407.93	62	15.18	
	양호	439.53	32	0.04	58		72		79	439.57	32	20.19	
시설 지역 (120.85)	주거지	16.63	51	0.06	68	0.06	79	0.14	84	16.90	51	10.40	14.19
	도로	18.23	72	0.05	82	0.96	87		89	19.24	72	21.64	
	학교	2.90	54	0.41	70	2.81	80	1.20	85	7.33	69	19.70	
	공업지	1.15	77		85		90		92	1.15	77	24.58	
	유흥지	50.07	49	15.38	69	7.36	79	3.42	84	76.24	57	12.46	
계		567.66		476.07		22.54		9.41		1,075.68			17.89

4.3.4 손실량 추정에 의한 함양량(Turc 방법) 산출

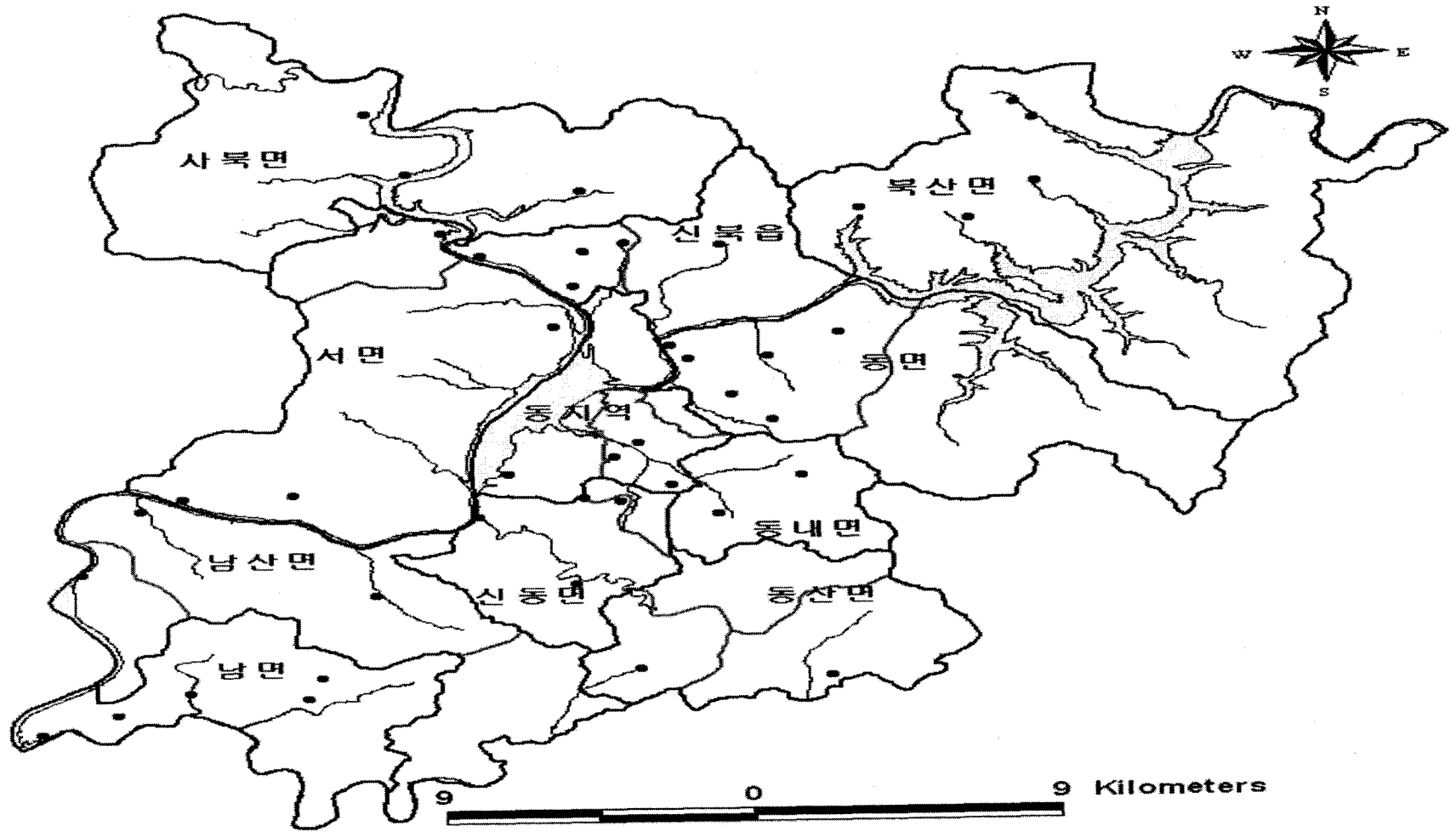
관측 년도	강수량(P) (mm)	연평균 온도 (°C)	L	손실량(D) (mm)	잠재증발산량 (EP) (mm)	실제증발산량 (Ea) (mm)	함양량(I) (mm)	함양율 (%)
1969	1,354.9	9.9	691.9	622.7	69.6	311.1	311.5	23.0
1970	1,664.6	10.2	715.4	662.4	71.4	296.1	366.3	22.0
1971	1,256.3	10.4	730.0	639.3	70.7	344.0	295.3	23.5
1972	1,551.6	10.7	751.3	682.7	70.3	383.1	299.6	19.3
1973	984.8	11.0	777.3	622.2	73.2	409.6	212.6	21.6
1974	1,102.7	9.9	690.7	593.8	68.8	379.1	214.7	19.5
1975	1,300.5	11.3	800.3	691.1	74.1	339.5	351.7	27.0
1976	1,071.9	10.4	726.3	610.9	69.1	362.9	248.0	23.1
1977	936.9	11.0	773.3	608.9	74.0	445.4	163.5	17.5
1978	1,347.8	11.1	785.3	687.3	73.7	388.6	298.7	22.2
1979	1,384.1	11.2	789.4	694.3	71.0	397.1	297.2	21.5
1980	1,037.5	9.8	683.3	579.5	69.0	358.0	221.5	21.4
1981	1,630.8	9.8	688.5	639.1	70.6	348.3	290.8	17.8
1982	927.6	11.0	772.7	606.2	72.4	408.0	198.3	21.4
1983	1,153.7	11.1	782.6	658.1	74.0	400.8	257.4	22.3
1984	1,342.2	10.5	738.0	654.3	74.2	428.4	225.9	16.8
1985	1,191.5	10.8	759.6	650.0	74.4	372.2	277.8	23.3
1986	1,021.6	10.3	719.0	598.0	71.1	380.2	217.7	21.3
1987	1,513.2	10.9	765.4	690.1	71.8	394.5	295.6	19.5
1988	1,064.1	10.6	740.5	618.0	71.6	405.0	213.0	20.0
1989	1,219.2	11.6	820.6	691.6	72.4	404.2	287.5	23.6
1990	2,069.2	11.4	808.6	758.2	73.0	312.0	446.2	21.6
1991	1,298.0	10.9	770.0	671.1	72.5	444.6	226.4	17.4
1992	1,101.5	11.1	786.0	650.9	71.7	375.5	275.4	25.0
1993	1,161.0	10.9	763.5	647.8	70.4	358.6	289.1	24.9
1994	930.9	11.7	832.7	634.9	75.9	417.8	217.2	23.3
1995	1,593.1	10.3	719.6	661.4	70.0	320.0	341.5	21.4
1996	1,185.7	10.4	729.3	629.9	71.1	333.3	296.7	25.0
1997	1,175.7	11.0	771.3	654.9	72.6	414.7	240.1	20.4
1998	1,707.6	12.2	878.1	789.2	75.9	361.4	427.8	25.1
1999	1,586.9	11.4	807.2	727.0	74.4	418.2	308.8	19.5
2000	1,154.9	11.1	779.3	656.3	73.5	335.2	321.2	27.8
2001	1,108.0	11.1	785.3	651.7	76.1	379.5	272.3	24.6
2002	1,177.7	11.6	821.3	685.0	74.3	343.6	341.4	29.0
2003	1,865.8	11.3	800.3	741.3	73.0	312.1	429.2	23.0
2004	1,404.0	11.9	852.5	738.7	75.4	327.3	411.4	29.3
평균	1293.8	10.9	766.9	661.1	72.4	372.5	288.6	22.4
최소	2069.2	12.2	878.1	789.2	76.1	445.4	446.2	29.3
최대	927.6	9.8	683.3	579.5	68.8	296.1	163.5	16.8

여 백

4.4 양 · 음이온 분석



여 백



【 양음이온 조사관정 위치도 】

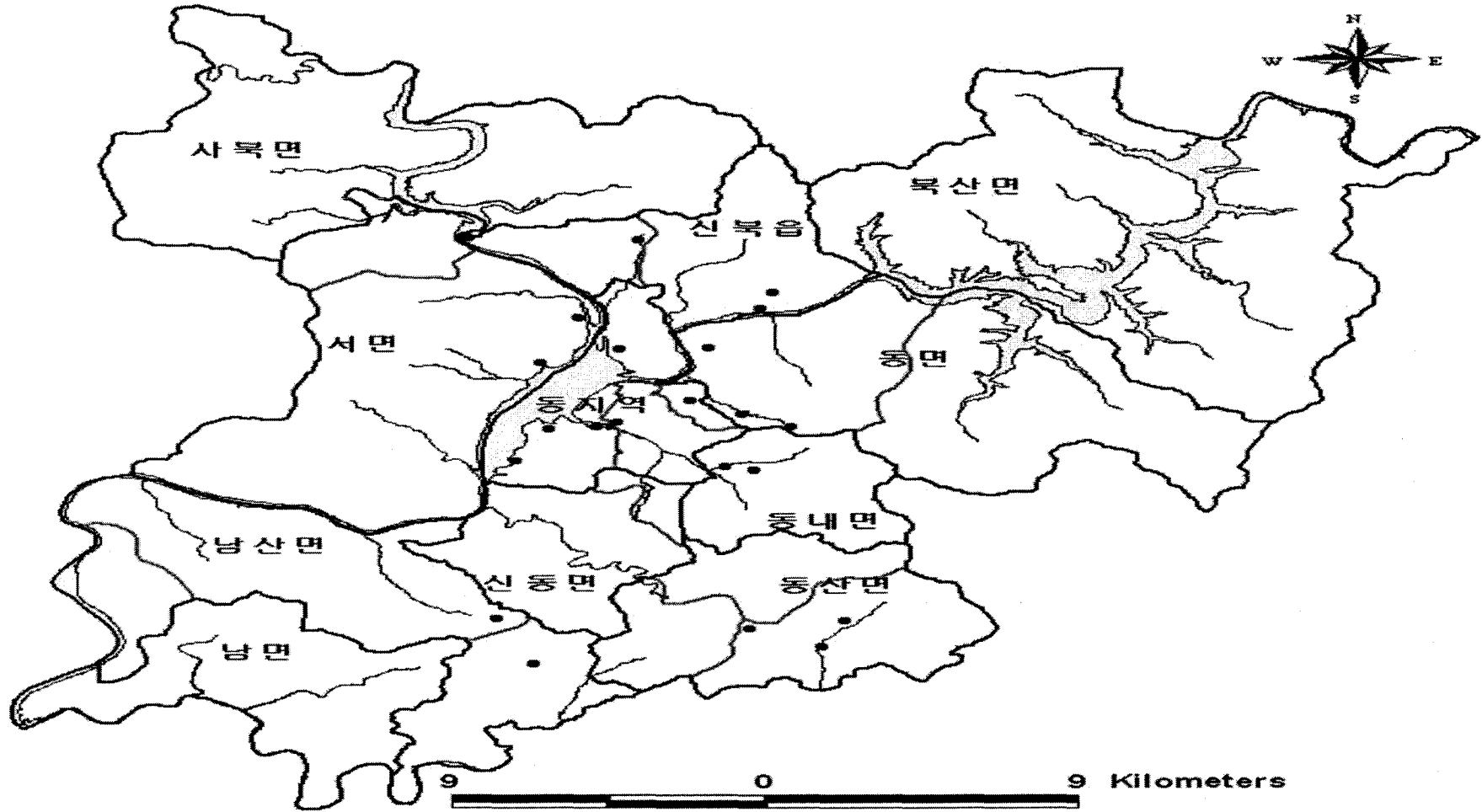
일련번호	읍면	동리	심도	대수층	수온(℃)	pH	EC (μ S/cm)	TDS (mg/l)	Mg ²⁺ (mg/l)	Ca ²⁺ (mg/l)	Na ⁺ (mg/l)	K ⁺ (mg/l)	SO ₄ ²⁻ (mg/l)	HCO ₃ ⁻ (mg/l)	Cl ⁻ (mg/l)	CO ₃ ²⁻ (mg/l)	NO ₃ -N (mg/l)	NO ₃ (mg/l)
1	남면	가정리	150	암반	13.28	6.0	259	168	4.5	9.9	50.2	2.4	16.1	135.4	2.7	n.d.	0.1	0.3
2	남면	관천리	150	암반	14.18	6.4	177	145	7.3	28.6	9.5	2.0	14.6	86.6	9.4	n.d.	1.8	7.8
3	남면	박암리	100	암반	13.68	7.4	230	191	9.7	40.6	5.8	2.1	8.1	126.9	5.8	n.d.	3.0	13.4
4	남면	발산리	100	암반	14.7	6.3	160	106	3.9	18.8	9.2	1.6	9.6	78.0	2.8	n.d.	1.7	7.7
5	남면	후동리	100	암반	13.66	6.5	255	166	7.1	25.0	12.2	8.0	14.4	42.7	14.8	n.d.	10.0	44.2
6	남산면	방곡리	60	암반					4.8	20.2	10.7	3.0	9.1	37.2	3.0	n.d.	12.0	53.1
7	남산면	방하리	150	암반	16.3	6.78	128.0	68.0	0.5	6.8	28.1	0.5	12.3	63.7	1.5	0.2	0.3	1.4
8	남산면	백양리	100	암반	18.2	6.59	172.0	91.0	3.3	21.5	3.7	2.4	6.0	62.1	1.8	0.1	1.5	6.6
9	영내면	고은리	70	암반	14.4	5.35	117.0	62.0	2.0	12.1	9.1	1.0	3.0	29.3	7.5	n.d.	4.4	19.6
10	영내면	화곡리	70	암반					1.2	12.6	9.3	0.4	4.8	43.3	2.3	n.d.	1.3	5.7
11	영면	만천리	100	암반	14.83	6.8	151	121	3.8	21.1	11.0	0.7	4.2	31.7	9.2	n.d.	10.2	45.3
12	영면	만천리	80	암반	13.77	6.7	130	98	0.7	4.3	6.3	0.4	0.3	30.5	1.0	n.d.	n.d.	n.d.
13	영면	월곡리	150	암반	13.32	7.1	93	61	2.6	9.8	4.3	0.7	4.1	37.8	2.3	n.d.	0.4	1.6
14	영면	장학리	100	암반	17.75	6.6	498	376	15.3	60.9	14.3	13.4	79.8	47.6	27.9	n.d.	30.3	134.1
15	영면	장학리	50	암반	14.85	7.0	82	65	1.9	10.0	7.9	0.6	1.9	37.8	3.2	n.d.	2.1	9.5
16	영면	지내리	100	암반	14.5	6.7	309	201	10.5	41.5	5.9	3.4	14.1	147.6	6.3	n.d.	2.8	12.4
17	영산면	군자리	70	암반	12.7	7.55	128.0	67.0	1.4	20.2	11.2	0.4	6.0	60.8	3.7	0.1	1.7	7.4
18	영산면	조양리	90	암반	16.7	6.57	76.0	40.4	1.7	8.5	6.1	1.4	7.0	29.2	2.2	n.d.	1.5	6.5
19	영지역	석사동	100	암반	18.05	7.0	132	88	7.3	34.4	21.3	8.7	32.6	117.1	7.3	n.d.	4.2	18.8
20	영지역	송암동	100	암반	14.76	6.3	242	157	2.7	24.0	21.9	0.9	25.0	63.4	16.2	n.d.	6.0	26.5
21	영지역	철전동	100	암반	13.05	6.3	327	213	2.4	43.6	13.1	1.3	5.0	37.8	39.9	n.d.	7.8	34.4
22	영지역	퇴계동	100	암반	13.87	6.6	240	156	2.5	15.8	10.1	0.9	5.6	50.0	7.0	n.d.	5.1	22.7
23	영지역	효자동	100	암반	16.8	7.9	309	164	5.7	16.4	14.4	16.6	18.1	64.6	9.9	n.d.	16.9	75.0
24	북산면	부귀리	200	암반	12.15	7.0	98	86	4.7	14.9	5.4	1.8	5.9	52.4	1.9	n.d.	2.1	9.3
25	북산면	오항리	60	암반	12.45	7.6	99	85	3.3	16.6	5.4	2.2	8.1	61.0	1.7	n.d.	1.6	6.9
26	북산면	청평리	150	암반	17.39	7.5	52	35	0.9	6.3	3.3	0.8	4.3	21.9	1.5	n.d.	0.8	3.3
27	북산면	추곡리	60	암반	15.6	6.4	351	228	15.0	38.6	9.2	2.9	41.2	86.6	15.1	n.d.	11.2	49.6
28	북산면	추곡리	100	암반	13.79	9.0	147	96	1.8	16.0	14.8	1.2	10.9	62.2	3.2	n.d.	0.2	1.0
29	사북면	고성리	70	암반	15.4	6.34	281.0	149.0	9.3	26.4	11.7	1.5	10.4	44.5	21.0	n.d.	10.2	45.2
30	사북면	원평리	100	암반	16.7	7.97	123.0	65.0	2.8	20.3	2.7	0.9	3.1	65.1	1.3	0.1	0.3	1.5
31	사북면	지촌리	120	암반	15.4	6.63	115.0	62.0	2.6	12.6	7.0	1.1	3.3	45.7	1.7	n.d.	1.6	7.2
32	서면	당림리	150	암반	15.9	7.31	95.0	51.0	2.1	9.0	4.3	0.9	8.4	17.7	4.4	n.d.	1.5	6.8
33	서면	신매리	100	암반					3.3	17.6	7.8	0.8	9.3	17.1	3.7	n.d.	9.4	41.4
34	서면	안보리	100	암반	15.8	6.69	82.0	43.5	2.4	9.5	3.5	2.3	5.3	30.4	1.6	n.d.	1.8	7.8

일련번호	읍면	동리	심도	대수층	수온(℃)	pH	EC ($\mu\text{S}/\text{cm}$)	TDS (mg/l)	Mg ²⁺ (mg/l)	Ca ²⁺ (mg/l)	Na ⁺ (mg/l)	K ⁺ (mg/l)	SO ₄ ²⁻ (mg/l)	HCO ₃ ⁻ (mg/l)	Cl ⁻ (mg/l)	CO ₃ ²⁻ (mg/l)	NO ₃ -N (mg/l)	NO ₃ (mg/l)
35	서면	오월리	120	암반	17.5	7.51	189.0	101.0	4.8	18.2	11.3	1.0	10.9	60.9	6.4	0.1	2.9	12.7
36	신동면	의암리	180	암반					7.2	25.4	11.0	1.7	16.0	48.6	8.7	0.1	8.2	36.4
37	신동면	정죽리	79	암반	14.3	6.52	220.0	117.0	4.3	20.1	12.7	0.6	8.4	73.4	5.4	0.1	1.9	8.3
38	신동면	혈동리	70	암반					2.0	8.9	5.3	1.3	5.3	29.9	2.2	n.d.	1.4	6.4
39	신북읍	발산리	125	암반	15.58	7.7	170	110	2.5	22.1	8.9	0.7	7.3	61.0	3.2	n.d.	2.2	9.9
40	신북읍	용산리	150	암반	14.94	8.1	244	159	8.6	28.7	16.4	2.3	23.9	114.6	2.6	n.d.	9.1	40.2
41	신북읍	용산리	100	암반	12.49	6.6	76	48	1.0	6.0	8.5	0.3	2.6	34.2	3.4	n.d.	2.4	10.6
42	신북읍	지내리	170	암반	14.41	6.8	122	79	2.4	13.2	8.0	1.2	7.0	45.1	5.0	n.d.	0.9	3.9
43	신북읍	지내리	155	암반	14.09	7.3	138	90	3.2	17.6	8.1	0.9	5.3	34.1	5.9	n.d.	1.2	5.4

여 백

4.5 동위원소 분석

여 백




【 질소동위원소 분석관정 위치도 】

춘천시 N03-N 질소동위원소비(δ 15N) 질소 동위원소 분석결과			
일련번호	현장조사번호	N03-N	
		Concentration(mg/L)	δ 15N(‰)
질-1	서신-149	2.92	8.5
질-2	서금-146	20.06	8.7
질-3	동신-263	7.61	11.3
질-4	동고-228	4.38	12.5
질-5	남행-8	0.15	17.5
질-6	동봉-23	14.68	15.6
질-7	동봉-107	2.2	11.4
질-8	동봉-138	1.15	17.4
질-9	남수-5	20.21	20.1
질-10	신유-71	2.81	17.6
질-11	신지-185	13.05	12.6
질-12	신천-242	3.77	12.5
질-13	삼-85	13.61	6.6
질-14	송-47	11.76	16.8
질-15	신사우-17	13.90	18.8
질-16	약-05	25.44	19.3
질-17	온-68	8.95	13.9
질-18	후-114	15.88	7.0
질-19	동만-104	26.05	7.8
질-20	동장-109	9.71	12.2
질-21	미대동만-001	11.41	16.3
질-22	신천-274	16.69	11.8

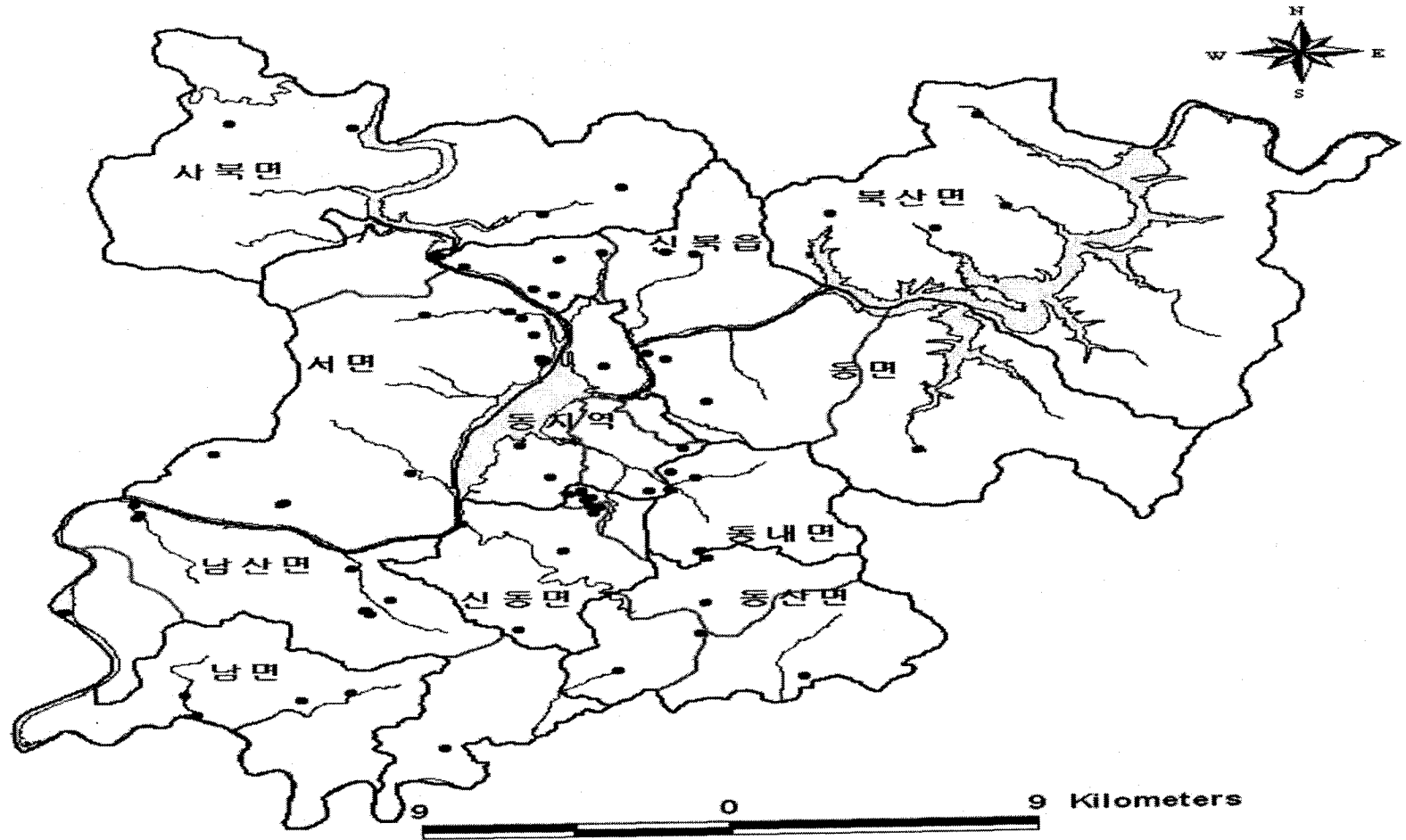
구분	$\delta^{18}\text{O}(\text{‰})$	$\delta^{18}\text{H}(\text{‰})$
수-1	-9.46	-65.8
수-2	-9.57	-67.7
수-3	-9.12	-63.4
수-4	-9.29	-64.7
수-5	-9.38	-68.2
수-6	-9.80	-67.2
수-7	-9.59	-67.0
수-8	-9.24	-65.3
수-9	-9.71	-65.6
수-10	-9.36	-65.8
수-11	-8.94	-62.8
수-12	-9.29	-65.7
수-13	-9.37	-65.9
수-14	-9.11	
수-15	-9.51	
수-16	-9.61	
수-17	-9.62	
수-18	-9.50	
수-19	-9.43	
수-20	-9.52	
수-21	-9.68	
수-22	-9.71	

여 백

4.6 수질검사 내역



여 백



【 수질검사관정 위치도 】

일련번호	관정번호	읍면	동리	번지	대수층	수질검사종류	조사종류	수질검사기관	수질검사일자	pH	일반세균(CFU/ml) 화학적산소요구량(COD)
1	신정-194	신동면	정족리	756	암반	생활용	기조사자료	강원도보건환경연구원	2004-01-02	6.5	n.d.
2	신정-199	신동면	정족리	774-1	암반	생활용	기조사자료	강원도보건환경연구원	2004-01-02	6.8	n.d.
3	신정-200	신동면	정족리	774-1	암반	생활용	기조사자료	강원도보건환경연구원	2004-01-02	6.6	n.d.
4	신정-222	신동면	정족리	881-2	암반	생활용	기조사자료	강원도보건환경연구원	2004-01-02	6.8	8
5	신정-223	신동면	정족리	882	암반	생활용	기조사자료	강원도보건환경연구원	2004-01-02	6.6	n.d.
6	신정-224	신동면	정족리	883-1	암반	생활용	기조사자료	강원도보건환경연구원	2004-01-02	6.7	n.d.
7	신정-225	신동면	정족리	885-1	암반	생활용	기조사자료	강원도보건환경연구원	2004-01-02	6.5	n.d.
8	신정-248	신동면	정족리	985-1	암반	생활용	기조사자료	강원도보건환경연구원	2004-01-02	6.3	n.d.
9	신정-249	신동면	정족리	1001-2	암반	생활용	기조사자료	강원도보건환경연구원	2004-01-02	6.6	n.d.
10	신정-250	신동면	정족리	1007-1	암반	생활용	기조사자료	강원도보건환경연구원	2004-01-02	6.6	90
11	미신혈-01	신동면	혈동리	169	암반	먹는물	기조사자료	강원도보건환경연구원	1999-05-21	6.8	n.d.
12	동원-163	동산면	원창리	803	암반	먹는물	기조사자료	강원도보건환경연구원	2001-05-09	7.8	n.d.
13	동원-164	동산면	원창리	220-1	암반	먹는물	기조사자료	경희대학교 지구환경연구소	2003-06-30	7.2	n.d.
14	동원-165	동산면	원창리	713(1호공)	암반	먹는물	기조사자료	고려대학교 보건대학	2001-09-05	6.9	n.d.
15	동원-166	동산면	원창리	713(2호공)	암반	먹는물	기조사자료	고려대학교 보건대학	2001-09-05	6.8	n.d.
16	농생-06	동산면	군자리	307	암반	먹는물	기조사자료	강원도보건환경연구원	1998-06-18	7.5	n.d.
17	동사-489	동내면	사암리	산115-2	암반	먹는물	기조사자료	경희대학교 지구환경연구소	2003-06-30	7.2	15
18	동사-490	동내면	사암리	산121-1	암반	먹는물	기조사자료	경희대학교 지구환경연구소	2003-06-30	7.2	n.d.
19	서당농생-01	서면	당림리	581번지	암반	먹는물	기조사자료	상지대학교	2005-04-01	6.8	n.d.
20	서덕농생-01	서면	덕두원리	395-5	암반	먹는물	기조사자료	상지대학교	2004-08-13	6.9	n.d.
21	서서상-139	서면	서상리	749	암반	먹는물	기조사자료	강원도보건환경연구원	2001-05-17	6.6	n.d.
22	서서상-140	서면	서상리	1114	암반	먹는물	기조사자료	강원도보건환경연구원	2000-04-22	6.5	n.d.
23	서안-32	서면	안보리	312	층적	생활용	기조사자료	(주)진양환경연구소	2003-07-24	7.0	82
24	서신-214	서면	신매리	108-1	층적	농업용	기조사자료	강원도보건환경연구원	2002-12-26	6.4	0.7
25	서신-215	서면	신매리	108-1	층적	농업용	기조사자료	강원도보건환경연구원	2002-12-26	6.3	0.9
26	서신-216	서면	신매리	108-1	층적	농업용	기조사자료	강원도보건환경연구원	2002-12-26	6.1	0.9
27	서신-217	서면	신매리	108-1	층적	농업용	기조사자료	강원도보건환경연구원	2002-12-26	6.1	1.2
28	서신-218	서면	신매리	108-1	층적	농업용	기조사자료	강원도보건환경연구원	2002-12-26	6.1	1.0
29	서신-219	서면	신매리	108-1	층적	농업용	기조사자료	강원도보건환경연구원	2002-12-26	6.4	1.1
30	서신-220	서면	신매리	108-1	층적	농업용	기조사자료	강원도보건환경연구원	2002-12-26	6.3	1.1
31	서신-221	서면	신매리	108-1	층적	농업용	기조사자료	강원도보건환경연구원	2002-12-26	6.3	1.3
32	서신-222	서면	신매리	108-19	층적	농업용	기조사자료	강원도보건환경연구원	2002-12-26	6.3	1.1
33	서신-223	서면	신매리	108-1	층적	농업용	기조사자료	강원도보건환경연구원	2002-12-26	6.0	1.3
34	서신-224	서면	신매리	108-4	층적	농업용	기조사자료	강원도보건환경연구원	2002-12-26	6.3	1.2
35	서신-225	서면	신매리	108-29	층적	농업용	기조사자료	강원도보건환경연구원	2002-12-26	6.3	1.3
36	서신-226	서면	신매리	108-29	층적	농업용	기조사자료	강원도보건환경연구원	2002-12-26	6.3	1.5
37	서신-227	서면	신매리	108-29	층적	농업용	기조사자료	강원도보건환경연구원	2002-12-26	6.3	1.4
38	서신-228	서면	신매리	108-29	층적	농업용	기조사자료	강원도보건환경연구원	2002-12-26	6.4	1.3

질산성질소 (mg/l)	염소 (mg/l)	비소 (mg/l)	알루미늄 (mg/l)	트리클로로에틸렌(TCE) (mg/l)	테트라클로로에틸렌(PCE) (mg/l)	구리 (mg/l)	망간 (mg/l)	암모니아성질소 (mg/l)	볼소 (mg/l)	톨루엔 (mg/l)	철 (mg/l)	크실렌 (mg/l)	증발잔류물 (mg/l)	DCE (mg/l)	색도
1.6	6	n.d.		n.d.	n.d.					n.d.		n.d.			
1.6	5	n.d.		n.d.	n.d.					n.d.		n.d.			
2.2	6	n.d.		n.d.	n.d.					n.d.		n.d.			
1.3	8	n.d.		n.d.	n.d.					n.d.		n.d.			
2.1	8	n.d.		n.d.	n.d.					n.d.		n.d.			
4.6	7	n.d.		n.d.	n.d.					n.d.		n.d.			
2.5	8	n.d.		n.d.	n.d.					n.d.		n.d.			
1.5	6	n.d.		n.d.	n.d.					n.d.		n.d.			
1.5	6	n.d.		n.d.	n.d.					n.d.		n.d.			
14.4	14	n.d.		n.d.	n.d.					n.d.		n.d.			
0.8	1	n.d.	n.d.	n.d.	n.d.	n.d.	n.d.	n.d.	n.d.	n.d.	n.d.	n.d.	52		1도
1.4	3	n.d.	0.07	n.d.	n.d.	n.d.	n.d.	n.d.	0.4	n.d.	0.02	n.d.	96		1
5.0	5	n.d.	n.d.	n.d.	n.d.	0.012	n.d.	n.d.	0.3	n.d.	n.d.	n.d.	82		1
0.9	6	n.d.	n.d.	n.d.	n.d.	n.d.	n.d.	n.d.	1.1	n.d.	0.08	n.d.	155		1
0.9	2	n.d.	n.d.	n.d.	n.d.	n.d.	n.d.	n.d.	0.9	n.d.	0.20	n.d.	85		1
1.0	2	n.d.	0.03	n.d.	n.d.	n.d.	n.d.	n.d.	0.7	n.d.	0.06	n.d.	66		1도
7.4	7	n.d.	n.d.	n.d.	n.d.	0.009	n.d.	n.d.	n.d.	n.d.	n.d.	n.d.	90		1
3.4	4	n.d.	n.d.	n.d.	n.d.	n.d.	n.d.	n.d.	0.6	n.d.	n.d.	n.d.	88		1
2.2	5	n.d.	0.03	n.d.	n.d.	n.d.	0.007	n.d.	0.5	n.d.	n.d.	n.d.	81		1
0.9	4	n.d.	n.d.	n.d.	n.d.	0.008	n.d.	n.d.	0.2	n.d.	n.d.	n.d.	84		1도
0.8	2	n.d.	0.04	n.d.	n.d.	n.d.	n.d.	n.d.	n.d.	n.d.	0.01	n.d.	68		
1.9	3	n.d.	0.02	n.d.	n.d.	n.d.	n.d.	n.d.	n.d.	n.d.	n.d.	n.d.	63		1
0.4	16	n.d.		n.d.	n.d.					n.d.		n.d.			
8.9	8	n.d.		0.03	0.01										
11.5	9	n.d.		0.03	0.01										
16.7	14	n.d.		0.03	0.01										
16.9	14	n.d.		0.03	0.01										
16.9	14	n.d.		0.03	0.01										
9.5	8	n.d.		0.03	0.01										
11.8	9	n.d.		0.03	0.01										
11.8	9	n.d.		0.03	0.01										
11.4	9	n.d.		0.03	0.01										
16.4	14	n.d.		0.03	0.01										
11.3	9	n.d.		0.03	0.01										
11.6	9	n.d.		0.03	0.01										
10.9	9	n.d.		0.03	0.01										
11.7	9	n.d.		0.03	0.01										
9.7	8	n.d.		0.03	0.01										

일련번호	관정번호	읍면	동리	번지	대수층	수질검사종류	조사종류	수질검사기관	수질검사일자	pH	일반세균(CFU/ml)	화학적산소요구량(COD)
39	서신-229	서면	신매리	108-29	층적	농업용	기조사자료	강원도보건환경연구원	2002-12-26	6.5		1.2
40	서신-230	서면	신매리	108-19	층적	농업용	기조사자료	강원도보건환경연구원	2002-12-26	6.0		1.5
41	서신-231	서면	신매리	108-19	층적	농업용	기조사자료	강원도보건환경연구원	2002-12-26	6.3		1.0
42	서신-232	서면	신매리	108-4	층적	농업용	기조사자료	강원도보건환경연구원	2002-12-26	6.3		1.3
43	서신-233	서면	신매리	108-4	층적	농업용	기조사자료	강원도보건환경연구원	2002-12-26	6.3		1.5
44	서신-234	서면	신매리	108-4	층적	농업용	기조사자료	강원도보건환경연구원	2002-12-26	6.4		1.1
45	서신-235	서면	신매리	108-1	층적	농업용	기조사자료	강원도보건환경연구원	2002-12-26	6.3		0.9
46	서신-236	서면	신매리	108-1	층적	농업용	기조사자료	강원도보건환경연구원	2002-12-26	6.3		1.1
47	서신-237	서면	신매리	108-1	층적	농업용	기조사자료	강원도보건환경연구원	2002-12-26	6.1		0.9
48	서신-242	서면	신매리	485	암반	먹는물	기조사자료	강원도보건환경연구원	2001-06-25	7.3	n.d.	
49	남통대형-01	남산면	통곡리	산47번지	암반	먹는물	기조사자료	상지대학교	2004-09-22	6.5	n.d.	
50	남방하-57	남산면	방하리	198	암반	먹는물	기조사자료	강원도보건환경연구원	2001-04-01	5.8	n.d.	
51	남방하-59	남산면	방하리	198	암반	먹는물	기조사자료	강원도보건환경연구원	2001-12-12	8.0	7	
52	남서-168	남산면	서천리	697	암반	먹는물	기조사자료	강원도보건환경연구원	2002-01-23	7.2	21	
53	남서-169	남산면	서천리	697	암반	먹는물	기조사자료	강원도보건환경연구원	2002-01-23	7.3	n.d.	
54	남창-192	남산면	창촌리	300-12	암반	먹는물	기조사자료	강원도보건환경연구원	2001-06-27	6.2	95	
55	남창-193	남산면	창촌리	300-12	암반	먹는물	기조사자료	강원도보건환경연구원	2001-06-27	6.6	97	
56	남창-194	남산면	창촌리	300-16	암반	먹는물	기조사자료	강원도보건환경연구원	2001-06-27	6.5	400	
57	사고-11	사북면	고성리	61	암반	생활용	기조사자료	강원도보건환경연구원	2005-01-10	8.5	n.d.	
58	사고탄-2	사북면	고탄리	109-6	암반	먹는물	기조사자료	강원도보건환경연구원	2002-05-30	8.4	n.d.	
59	신의-56	신통면	의암리	213-12	암반	먹는물	금회조사	상지대학교	2005-09-21	7.6		0.8
60	신증-34	신통면	증리	356	암반	먹는물	금회조사	상지대학교	2005-09-22	7.2		0.8
61	동원-163	동산면	원창리	803	암반	먹는물	금회조사	상지대학교	2005-09-23	7.4		1.4
62	동조-56	동산면	조양리	385	암반	먹는물	금회조사	상지대학교	2005-09-24	7.2		1.4
63	군자3리간이상수도	동산면	군자리	823	암반	먹는물	금회조사	상지대학교	2005-09-25	7.6		0.8
64	동거-간이상수도	동내면	거두리	773-2	암반	먹는물	금회조사	상지대학교	2005-09-26	6.9		1.2
65	동신-114	동내면	신촌리	491	암반	먹는물	금회조사	상지대학교	2005-09-27	7.3		1.2
66	서당-116	서면	당림리	산55-4	암반	먹는물	금회조사	상지대학교	2005-09-28	7.2		1.4
67	서덕농생-01	서면	덕두원리	395-5	암반	먹는물	금회조사	상지대학교	2005-09-29	7.8		0.8
68	서서상-139	서면	서상리	749	암반	먹는물	금회조사	상지대학교	2005-09-30	6.9		2.4
69	서신-14	서면	신매리	255-4	암반	먹는물	금회조사	상지대학교	2005-10-01	6.8		0.8
70	남통대형-01	남산면	통곡리	산47	암반	먹는물	금회조사	상지대학교	2005-10-02	7.1		0.6
71	남백-48	남산면	백양리	431-2	암반	먹는물	금회조사	상지대학교	2005-10-03	7.3		1.2
72	남창-2	남산면	창촌리	15	암반	먹는물	금회조사	상지대학교	2005-10-04	7.2		1.0
73	남강-29	남산면	강촌리	331-1	암반	먹는물	금회조사	상지대학교	2005-10-05	7.2		1.4
74	사오-36	사북면	오탄리	747	암반	먹는물	금회조사	상지대학교	2005-10-06	7.4		1.2
75	사지촌-50	사북면	지촌리	432-1	암반	먹는물	금회조사	상지대학교	2005-10-07	7.2		0.6
76	남가-17	남면	가정리	473	암반	생활용	금회조사	상지대학교	2006-08-30	7.5	11	

질산성질소 (mg/l)	염소 (mg/l)	비소 (mg/l)	알루미늄 (mg/l)	트리클로로에틸렌(TCE) (mg/l)	테트라클로로에틸렌(PCE) (mg/l)	구리 (mg/l)	망간 (mg/l)	암모니아성 질소 (mg/l)	불소 (mg/l)	톨루엔 (mg/l)	철 (mg/l)	크실렌 (mg/l)	증발잔류물 (mg/l)	DCE (mg/l)	색도
9.0	8	n.d.		0.03	0.01										
16.0	14	n.d.		0.03	0.01										
10.9	9	n.d.		0.03	0.01										
11.3	9	n.d.		0.03	0.01										
11.6	9	n.d.		0.03	0.01										
11.1	9	n.d.		0.03	0.01										
11.7	9	n.d.		0.03	0.01										
11.2	9	n.d.		0.03	0.01										
16.2	14	n.d.		0.03	0.01										
1.4	4	n.d.	n.d.	n.d.	n.d.	n.d.	n.d.	n.d.	n.d.	n.d.	0.01	n.d.			1
1.2	4	n.d.	0.04	n.d.	n.d.	n.d.	n.d.	0.21	1.1	n.d.	n.d.	n.d.	56		1
4.0	37	n.d.	n.d.	n.d.	n.d.	n.d.	n.d.	n.d.	n.d.	n.d.	0.01	n.d.	141		1도
0.2	1	n.d.	0.02	n.d.	n.d.	n.d.	n.d.	n.d.	n.d.	n.d.	0.01	n.d.	72		1도
3.3	10	n.d.	n.d.	n.d.	n.d.	n.d.	n.d.	n.d.	n.d.	n.d.	n.d.	n.d.	220		1도
2.4	5	n.d.	n.d.	n.d.	n.d.	n.d.	n.d.	n.d.	n.d.	n.d.	n.d.	n.d.	131		1도
2.1	4	n.d.	n.d.	n.d.	n.d.	n.d.	n.d.	n.d.	n.d.	n.d.	0.02	n.d.	98		1
1.8	4	n.d.	0.03	n.d.	n.d.	n.d.	0.017	n.d.	n.d.	n.d.	0.07	n.d.	103		1
1.8	4	n.d.	0.02	n.d.	n.d.	n.d.	0.016	n.d.	n.d.	n.d.	0.06	n.d.	96		1
0.3	13	n.d.	n.d.	n.d.	n.d.										
3.0	7	n.d.	n.d.	n.d.	n.d.	n	n	n	1.3	n.d.	n	n.d.	137		1도
7.5	9	n.d.		n.d.	n.d.										
1.1	6	n.d.		n.d.	n.d.										
3.2	17	n.d.		n.d.	n.d.										
1.4	2	n.d.		n.d.	n.d.										
1.5	4	n.d.		n.d.	n.d.										
21.0	21	n.d.		n.d.	n.d.										
15.0	19	n.d.		n.d.	n.d.										
1.6	2	n.d.		n.d.	n.d.										
1.5	1	n.d.		n.d.	n.d.										
0.6	1	n.d.		n.d.	n.d.										
8.6	4	n.d.		n.d.	n.d.										
0.9	1	n.d.		n.d.	n.d.										
1.4	2	n.d.		n.d.	n.d.										
1.6	3	n.d.		n.d.	n.d.										
4.2	3	n.d.		n.d.	n.d.										
0.6	2	n.d.		n.d.	n.d.										
1.6	2	n.d.		n.d.	n.d.										
n.d.	3	n.d.		n.d.	n.d.					n.d.		n.d.			

일련번호	관정번호	읍면	동리	번지	대수층	수질검사종류	조사종류	수질검사기관	수질검사일자	pH	일반세균(CFU/ml)	화학적산소요구량(COD)
77	남가-55	남면	가정리	906	암반	생활용	금회조사	상지대학교	2006-08-30	5.9	26	
78	남밭-55	남면	밭산리	325-2	암반	생활용	금회조사	상지대학교	2006-08-30	6.5	985	
79	남후-50	남면	후동리	산7	암반	생활용	금회조사	상지대학교	2006-08-30	5.8	74	
80	양생신밭-01	신북읍	밭산리	719	암반	생활용	금회조사	상지대학교	2006-08-30	6.6	36	
81	동만-072	동면	만천리	330	암반	생활용	금회조사	상지대학교	2006-08-30	6.3	11	
82	동상-015	동면	상걸리	336	암반	생활용	금회조사	상지대학교	2006-08-30	6.6	32	
83	동장-108	동면	장학리	568-15	암반	생활용	금회조사	상지대학교	2006-08-30	6.5	13	
84	동장-234	동면	장학리	462-7	암반	생활용	금회조사	상지대학교	2006-08-30	6.7	31	
85	미대북부-01	북산면	부귀리		암반	생활용	금회조사	상지대학교	2006-08-30	6.1	n.d.	
86	북오-05	북산면	오항리	390-8	암반	생활용	금회조사	상지대학교	2006-08-30	6.3	272	
87	북청-10	북산면	청평리	산184-1	암반	생활용	금회조사	상지대학교	2006-08-30	5.9	298	
88	북추-34	북산면	추곡리	672-1	암반	생활용	금회조사	상지대학교	2006-08-30	6.5	18	
89	삼-35	동지역	삼천동	301-23	암반	생활용	금회조사	상지대학교	2006-08-30	6.2	51	
90	석-04	동지역	석사동	31-3	암반	생활용	금회조사	상지대학교	2006-08-30	7.1	38	
91	석-14	동지역	석사동	170	암반	생활용	금회조사	상지대학교	2006-08-30	5.9	n.d.	
92	석-70	동지역	석사동	산-64	암반	생활용	금회조사	상지대학교	2006-08-30	6.4	69	
93	신밭-50	신북읍	밭산리	231	암반	생활용	금회조사	상지대학교	2006-08-30	6.3	11	
94	신사우-469	동지역	신사우동	1001-7	암반	생활용	금회조사	상지대학교	2006-08-30	6.6	79	
95	신용-102	신북읍	용산리	398-2	암반	생활용	금회조사	상지대학교	2006-08-30	6.0	1846	
96	신용-134	신북읍	용산리	726-6	암반	생활용	금회조사	상지대학교	2006-08-30	6.8	19	
97	신용-22	신북읍	용산리	135	암반	생활용	금회조사	상지대학교	2006-08-30	6.2	30	
98	신유-71	신북읍	유포리	1016	암반	생활용	금회조사	상지대학교	2006-08-30	7.0	n.d.	
99	신지-10	신북읍	지내리	73	암반	생활용	금회조사	상지대학교	2006-08-30	6.7	4	
100	신지-328	신북읍	지내리	936-1	암반	생활용	금회조사	상지대학교	2006-08-30	6.6	9	
101	온-41	동지역	온의동	430	암반	생활용	금회조사	상지대학교	2006-08-30	5.9	5	
102	퇴-122	동지역	퇴계동	11블럭 1롯데	암반	생활용	기조사자료	강원도보건환경연구원	2001-11-26	7.2		
103	후-22	동지역	후평동	575-2	암반	먹는물	기조사자료	경희대학교지구환경연구소	2006-02-23	6.4	10	
104	후-31	동지역	후평동	671	암반	먹는물	기조사자료	경희대학교지구환경연구소	2006-02-23	6.4	16	
105	후-99	동지역	후평동	671-2	암반	먹는물	기조사자료	경희대학교지구환경연구소	2006-02-23	6.4	33	
106	교-03	동지역	교동	93-274	암반	먹는물	기조사자료	경희대학교지구환경연구소	2006-02-23	6.4	n.d.	
107	chunshin-126	동내면	사암리	692-2	암반	농업용	기조사자료	(주)미래생활환경연구원	2005-11-22	6.6		
108	chunshin-127	동내면	사암리	796	암반	농업용	기조사자료	(주)미래생활환경연구원	2005-11-22	6.9		
109	chunshin-128	동내면	사암리	796	암반	농업용	기조사자료	(주)미래생활환경연구원	2005-11-22	7.0		
110	후-79	동지역	후평동	244-30	암반	농업용	기조사자료	강원도보건환경연구원	2002-06-05	6.2		
111	chunshin-380	신북읍	밭산리	1152	암반	농업용	기조사자료	상지대학교	2005-04-07	6.8		
112	동상-001	동면	상걸리	34	암반	먹는물	기조사자료	강원도보건환경연구원	2001-11-20	7.7	20	
113	동상-002	동면	상걸리	40	암반	먹는물	기조사자료	강원도보건환경연구원	2001-11-20	7.2	1000	
114	신천-318	신북읍	천전리	산-73-3	암반	먹는물	기조사자료	상지대학교	2004-08-10	7.3	66	

질산성질소 (mg/l)	염소 (mg/l)	비소 (mg/l)	알루미늄 (mg/l)	트리클로로에틸렌(TCE) (mg/l)	테트라클로로에틸렌(PCE) (mg/l)	구리 (mg/l)	망간 (mg/l)	암모니아성질소 (mg/l)	불소 (mg/l)	톨루엔 (mg/l)	철 (mg/l)	크실렌 (mg/l)	증발잔류물 (mg/l)	DCE (mg/l)	색도
1.6	7	0.014		n.d.	n.d.					n.d.		n.d.			
2.2	4	n.d.		n.d.	n.d.					n.d.		n.d.			
1.3	6	n.d.		n.d.	n.d.					n.d.		n.d.			
1.8	3	n.d.		n.d.	n.d.					n.d.		n.d.			
9.8	10	n.d.		n.d.	n.d.					n.d.		n.d.			
1.4	9	n.d.		n.d.	n.d.					n.d.		n.d.			
8.6	11	n.d.		n.d.	n.d.					n.d.		n.d.			
23.6	28	n.d.		n.d.	n.d.					n.d.		n.d.			
2.3	3	n.d.		n.d.	n.d.					n.d.		n.d.			
1.9	5	n.d.		n.d.	n.d.					n.d.		n.d.			
1.1	2	n.d.		n.d.	n.d.					n.d.		n.d.			
10.7	16	n.d.		n.d.	n.d.					n.d.		n.d.			
10.5	13	n.d.		n.d.	n.d.					n.d.		n.d.			
1.5	4	n.d.		n.d.	n.d.					n.d.		n.d.			
10.4	25	n.d.		n.d.	n.d.					n.d.		n.d.			
2.2	7	n.d.		n.d.	n.d.					n.d.		n.d.			
2.4	3	n.d.		n.d.	n.d.					n.d.		n.d.			
10.8	12	n.d.		n.d.	n.d.					n.d.		n.d.			
9.7	50	n.d.		n.d.	n.d.					n.d.		n.d.			
0.9	3	0.016		n.d.	n.d.					n.d.		n.d.			
1.3	4	n.d.		n.d.	n.d.					n.d.		n.d.			
2.7	17	n.d.		n.d.	n.d.					n.d.		n.d.			
1.7	3	n.d.		n.d.	n.d.					n.d.		n.d.			
6.1	6	n.d.		n.d.	n.d.					n.d.		n.d.			
10.9	13	n.d.		n.d.	n.d.					n.d.		n.d.			
3.8	18	n.d.		n.d.	n.d.										
8.7	38	n.d.	n.d.	n.d.	n.d.	n.d.	n.d.	n.d.	0.2	n.d.	n.d.	n.d.	233		1
6.1	15	n.d.	n.d.	n.d.	n.d.	n.d.	n.d.	n.d.	0.2	n.d.	n.d.	n.d.	205		1
7.0	42	n.d.	n.d.	n.d.	n.d.	n.d.	n.d.	n.d.	0.2	n.d.	n.d.	n.d.	179		1
5.4	17	n.d.	n.d.	n.d.	n.d.	n.d.	n.d.	n.d.	0.4	n.d.	n.d.	n.d.	158		1
2.7	11	n.d.		n.d.	n.d.										
2.9	9	n.d.		n.d.	n.d.										
2.7	11	n.d.		n.d.	n.d.										
0.1	45	n.d.		n.d.	n.d.										
2.3	3	n.d.		n.d.	n.d.										
1.2	4	n.d.	0.05	n.d.	n.d.	n.d.	n.d.	n.d.	n.d.	0.060	0.04	n.d.	140		1
3.3	4	n.d.	0.03	n.d.	n.d.	n.d.	n.d.	n.d.	n.d.	0.042	0.02	n.d.	93		1
2.1	3	n.d.	0.03	n.d.	n.d.	n.d.	0.007	n.d.	n.d.	n.d.	0.25	n.d.	90		4

1-1-1-트리클로로에 탄 (1,1,1-TCE) (mg/l)	아연 (mg/l)	황산이온 (mg/l)	탁도 (NTU)	과망간산칼륨 소비량 (mg/l)	경도 (mg/l)	벤젠 (mg/l)	대장균군	시안 (mg/l)	수은 (mg/l)	페놀 (mg/l)	납 (mg/l)	6가크롬 (mg/l)	에틸벤젠 (mg/l)	카드뮴 (mg/l)	냄새 맛	세레늄 (mg/l)
n.d.						n.d.	n.d.	n.d.	n.d.	n.d.	n.d.	n.d.	n.d.			
n.d.						n.d.	50	n.d.	n.d.	n.d.	n.d.	n.d.	n.d.			
n.d.						n.d.	n.d.	n.d.	n.d.	n.d.	n.d.	n.d.	n.d.			
n.d.						n.d.	n.d.	n.d.	n.d.	n.d.	n.d.	n.d.	n.d.			
n.d.						n.d.	n.d.	n.d.	n.d.	n.d.	n.d.	n.d.	n.d.			
n.d.						n.d.	n.d.	n.d.	n.d.	n.d.	n.d.	n.d.	n.d.			
n.d.						n.d.	n.d.	n.d.	n.d.	n.d.	n.d.	n.d.	n.d.			
n.d.						n.d.	n.d.	n.d.	n.d.	n.d.	n.d.	n.d.	n.d.			
n.d.						n.d.	17	n.d.	n.d.	n.d.	n.d.	n.d.	n.d.			
n.d.						n.d.	110	n.d.	n.d.	n.d.	n.d.	n.d.	n.d.			
n.d.						n.d.	n.d.	n.d.	n.d.	n.d.	n.d.	n.d.	n.d.			
n.d.						n.d.	n.d.	n.d.	n.d.	n.d.	n.d.	n.d.	n.d.			
n.d.						n.d.	2	n.d.	n.d.	n.d.	n.d.	n.d.	n.d.			
n.d.						n.d.	n.d.	n.d.	n.d.	n.d.	n.d.	n.d.	n.d.			
n.d.						n.d.	n.d.	n.d.	n.d.	n.d.	n.d.	n.d.	n.d.			
n.d.						n.d.	n.d.	n.d.	n.d.	n.d.	n.d.	n.d.	n.d.			
n.d.						n.d.	n.d.	n.d.	n.d.	n.d.	n.d.	n.d.	n.d.			
n.d.						n.d.	1600	n.d.	n.d.	n.d.	n.d.	n.d.	n.d.			
n.d.						n.d.	n.d.	n.d.	n.d.	n.d.	n.d.	n.d.	n.d.			
n.d.						n.d.	2	n.d.	n.d.	n.d.	n.d.	n.d.	n.d.			
n.d.						n.d.	4	n.d.	n.d.	n.d.	n.d.	n.d.	n.d.			
n.d.						n.d.	n.d.	n.d.	n.d.	n.d.	n.d.	n.d.	n.d.			
n.d.						n.d.	n.d.	n.d.	n.d.	n.d.	n.d.	n.d.	n.d.			
n.d.						n.d.	n.d.	n.d.	n.d.	n.d.	n.d.	n.d.	n.d.			
n.d.						n.d.	n.d.	n.d.	n.d.	n.d.	n.d.	n.d.	n.d.			
n.d.						n.d.	2	n.d.	n.d.	n.d.	n.d.	n.d.	n.d.			
n.d.	0.017	22	0.15	0.6	180	n.d.	n.d.	n.d.	n.d.	n.d.	n.d.	n.d.	n.d.	n.d.	01 01	n.d.
n.d.	0.123	20	0.60	0.6	153	n.d.	n.d.	n.d.	n.d.	n.d.	n.d.	n.d.	n.d.	n.d.	01 01	n.d.
n.d.	0.002	21	0.13	0.6	126	n.d.	n.d.	n.d.	n.d.	n.d.	n.d.	n.d.	n.d.	n.d.	01 01	n.d.
n.d.	0.073	22	0.11	0.3	106	n.d.	n.d.	n.d.	n.d.	n.d.	n.d.	n.d.	n.d.	n.d.	01 01	n.d.
n.d.								n.d.	n.d.	n.d.	n.d.	n.d.	n.d.			
n.d.								n.d.	n.d.	n.d.	n.d.	n.d.	n.d.			
n.d.								n.d.	n.d.	n.d.	n.d.	n.d.	n.d.			
n.d.								n.d.	n.d.	n.d.	n.d.	n.d.	n.d.			
n.d.								n.d.	n.d.	n.d.	n.d.	n.d.	n.d.			
n.d.								n.d.	n.d.	n.d.	n.d.	n.d.	n.d.			
n.d.	n.d.	6	0.51	n.d.	72	n.d.	n.d.	n.d.	n.d.	n.d.	n.d.	n.d.	n.d.	n.d.	01 01	n.d.
n.d.	n.d.	2	0.32	n.d.	43	n.d.	n.d.	n.d.	n.d.	n.d.	n.d.	n.d.	n.d.	n.d.	01 01	n.d.
n.d.	0.002	8	0.62	0.9	55	n.d.	n.d.	n.d.	n.d.	n.d.	n.d.	n.d.	n.d.	n.d.	01 01	n.d.

일련번호	관정번호	읍면	동리	번지	대수층	수질검사종류	조사종류	수질검사기관	수질검사일자	pH	일반세균(CFU/ml) 화학적산소요구량(COD)
115	chunshin-177	동면	월곡리	7-1	암반	생활용	기조사자료	상지대학교	2004-11-24	7.7	44
116	chunshin-178	동면	월곡리	산2-10	암반	먹는물	기조사자료	상지대학교	2004-11-24	6.4	n.d.
117	chunshin-179	동면	월곡리	산2-10	암반	먹는물	기조사자료	상지대학교	2004-11-24	6.4	n.d.
118	동장-231	동면	장학리	444-5	암반	농업용	기조사자료	강원도보건환경연구원	2002-10-31	6.8	
119	동장-232	동면	장학리	444-8	암반	농업용	기조사자료	강원도보건환경연구원	2002-11-01	6.5	
120	신산-18	신북읍	산천리	278	암반	농업용	기조사자료	강원도보건환경연구원	2003-05-14	6.6	
121	chunshin-03	동지역	근화동	651-1	암반	공업용	기조사자료	강원도보건환경연구원	2003-10-16	6.7	
122	chunshin-04	동지역	근화동	651-1	암반	공업용	기조사자료	강원도보건환경연구원	2003-10-16	6.6	
123	chunshin-05	동지역	근화동	651-1	암반	공업용	기조사자료	강원도보건환경연구원	2003-10-16	6.6	
124	chunshin-06	동지역	근화동	651-1	암반	공업용	기조사자료	강원도보건환경연구원	2003-10-16	6.9	
125	chunshin-07	동지역	근화동	651-4	암반	공업용	기조사자료	강원도보건환경연구원	2005-09-02	6.6	
126	chunshin-08	동지역	근화동	651-5	암반	생활용	기조사자료	강원도보건환경연구원	2005-09-06	6.7	68
127	퇴-107	동지역	퇴계동	891	암반	생활용	기조사자료	강원도보건환경연구원	2000-08-17	7.9	
128	chunshin-240	사북면	고성리	61	암반	생활용	기조사자료	강원도보건환경연구원	2005-01-10	8.5	n.d.
129	chunshin-226	동산면	원창리	285	암반	생활용	기조사자료	(주)미래생활환경연구원	2005-09-15	9.4	n.d.
130	chunshin-225	동산면	원창리	287-4	암반	먹는물	기조사자료	(주)미래생활환경연구원	2005-09-15	9.2	n.d.
131	chunshin-281	서면	당림리	435-8	암반	먹는물	기조사자료	강원도보건환경연구원	2004-05-12	6.8	n.d.
132	chunshin-280	서면	당림리	435-3	암반	먹는물	기조사자료	상지대학교	2005-04-20	7.0	16
133	약-07	동지역	약사동	150-10	암반	생활용	기조사자료	강원도보건환경연구원	2003-03-03	8.5	
134	신정-250	신동면	정족리	1007-1	암반	생활용	기조사자료	(주)미래생활환경연구원	2005-11-03	6.3	n.d.
135	chunshin-353	신동면	정족리	985-1	암반	먹는물	기조사자료	(주)미래생활환경연구원	2005-11-03	6.3	n.d.
136	chunshin-354	신동면	정족리	885-1	암반	먹는물	기조사자료	(주)미래생활환경연구원	2005-11-03	6.5	n.d.
137	chunshin-358	신동면	정족리	882	암반	먹는물	기조사자료	(주)미래생활환경연구원	2005-11-03	6.5	n.d.
138	chunshin-361	신동면	증리	756	암반	먹는물	기조사자료	(주)미래생활환경연구원	2005-11-03	6.5	n.d.
139	chunshin-357	신동면	정족리	1001-2	암반	먹는물	기조사자료	(주)미래생활환경연구원	2005-11-03	6.6	n.d.
140	chunshin-359	신동면	증리	774-1	암반	먹는물	기조사자료	(주)미래생활환경연구원	2005-11-03	6.5	n.d.
141	chunshin-355	신동면	정족리	883-1	암반	먹는물	기조사자료	(주)미래생활환경연구원	2005-11-03	6.6	n.d.
142	chunshin-360	신동면	증리	774-1	암반	먹는물	기조사자료	(주)미래생활환경연구원	2005-11-03	6.8	n.d.
143	chunshin-356	신동면	정족리	881-1	암반	먹는물	기조사자료	(주)미래생활환경연구원	2005-11-03	6.8	n.d.
144	근-75	동지역	근화동	786-1	암반	생활용	기조사자료	(주)미래생활환경연구원	2006-03-29	6.3	15
145	근-30	동지역	근화동	786-1	층적	공업용	기조사자료	(주)미래생활환경연구원	2006-03-29	6.4	
146	동지-026	동면	지내리	80	암반	농업용	기조사자료	강원도보건환경연구원	1998-05-15	6.5	
147	chunshin-27	남면	후동리	14	암반	공업용	기조사자료	경희대학교지구환경연구소	2005-11-03	6.5	
148	동장-337	동면	장학리	산36	암반	먹는물	기조사자료	강원도보건환경연구원	2001-06-21	6.6	n.d.
149	동장-340	동면	장학리	산37-18	암반	먹는물	기조사자료	강원도보건환경연구원	2001-07-24	6.3	n.d.
150	chunshin-241	사북면	고성리	산102	암반	먹는물	기조사자료	(주)미래생활환경연구원	2005-11-25	7.4	4
151	약-03	동지역	약사동	150-10	암반	생활용	기조사자료	(주)미래생활환경연구원	2005-10-19	6.7	2
152	chunshin-418	동지역	약사동	150-10	암반	생활용	기조사자료	(주)미래생활환경연구원	2005-10-19	6.6	6

질산성질소 (mg/l)	염소 (mg/l)	비소 (mg/l)	알루미늄 (mg/l)	트리클로로에틸렌(TCE) (mg/l)	테트라클로로에틸렌(PCE) (mg/l)	구리 (mg/l)	망간 (mg/l)	암모니아성질소 (mg/l)	불소 (mg/l)	톨루엔 (mg/l)	철 (mg/l)	크실렌 (mg/l)	증발잔류물 (mg/l)	DCE (mg/l)	색도
1.1	2	0.017		n.d.	n.d.					n.d.		n.d.			
0.1	1	n.d.	n.d.	n.d.	n.d.	n.d.	n.d.	0.01	n.d.	n.d.	n.d.	n.d.	10		1
0.1	n.d.	n.d.	n.d.	n.d.	n.d.	n.d.	n.d.	0.01	n.d.	n.d.	n.d.	n.d.	13		1
1.1	4	n.d.		n.d.	n.d.										
3.1	8	n.d.		n.d.	n.d.										
8.8	10	n.d.		n.d.	n.d.										
5.0	33	n.d.		n.d.	n.d.										
0.5	16	n.d.		n.d.	n.d.										
0.1	12	n.d.		n.d.	n.d.										
0.2	11	n.d.		n.d.	n.d.										
n.d.	6	n.d.		n.d.	n.d.										
n.d.	5	n.d.		n.d.	n.d.					n.d.		n.d.			
1.3	15	n.d.		n.d.	n.d.										
0.3	13	n.d.		n.d.	n.d.					n.d.		n.d.			
2.1	10	n.d.		n.d.	n.d.					n.d.		n.d.			
0.1	2	n.d.	n.d.	n.d.	n.d.	n.d.	n.d.	n.d.	5.0	n.d.	n.d.	n.d.	81		1
1.6	3	n.d.	n.d.	n.d.	n.d.	n.d.	n.d.	n.d.	0.3	n.d.	n.d.	n.d.	114		1
3.0	5	0.011	n.d.	n.d.	n.d.	n.d.	n.d.	0.01	0.3	n.d.	0.12	n.d.	100		1
1.0	71	n.d.		n.d.	n.d.										1
12.0	12	n.d.		n.d.	n.d.					n.d.		n.d.			
1.5	7	n.d.	n.d.	n.d.	n.d.	n.d.	n.d.	n.d.	n.d.	n.d.	n.d.	n.d.	101		1
2.1	7	n.d.	n.d.	n.d.	n.d.	n.d.	n.d.	n.d.	n.d.	n.d.	n.d.	n.d.	109		1
1.7	7	n.d.	n.d.	n.d.	n.d.	n.d.	n.d.	n.d.	n.d.	n.d.	n.d.	n.d.	127		1
1.7	5	n.d.	n.d.	n.d.	n.d.	n.d.	n.d.	n.d.	n.d.	n.d.	n.d.	n.d.	108		1
1.8	6	n.d.	n.d.	n.d.	n.d.	n.d.	n.d.	n.d.	n.d.	n.d.	n.d.	n.d.	157		1
2.1	6	n.d.	n.d.	n.d.	n.d.	n.d.	n.d.	n.d.	n.d.	n.d.	n.d.	n.d.	82		1
3.0	6	n.d.	n.d.	n.d.	n.d.	n.d.	n.d.	n.d.	n.d.	n.d.	n.d.	n.d.	129		1
1.6	4	n.d.	n.d.	n.d.	n.d.	n.d.	n.d.	n.d.	n.d.	n.d.	n.d.	n.d.	92		1
0.7	6	n.d.	n.d.	n.d.	n.d.	n.d.	n.d.	n.d.	n.d.	n.d.	n.d.	n.d.	117		1
12.4	35	n.d.		n.d.	n.d.					n.d.		n.d.			
5.1	22	n.d.		n.d.	n.d.										
2.7	5	n.d.		n.d.	n.d.										
0.5	2	n.d.		n.d.	n.d.										
2.1	5	n.d.	n.d.	n.d.	n.d.	0.228	n.d.	n.d.	n.d.	n.d.	n.d.	n.d.	104		1
1.2	3	n.d.	n.d.	n.d.	n.d.	n.d.	n.d.	n.d.	n.d.	n.d.	n.d.	n.d.	119		1
1.1	7	n.d.	0.09	n.d.	n.d.	n.d.	n.d.	0.04	n.d.	0.005	n.d.	n.d.	223		1
18.4	58	n.d.		n.d.	n.d.					n.d.		n.d.			
17.6	60	n.d.		n.d.	n.d.					n.d.		n.d.			

1-1-1-트리클로로에탄 (1,1,1-TCE) (mg/l)	아연 (mg/l)	황산이온 (mg/l)	탁도 (NTU)	과망간산칼륨 소비량 (mg/l)	경도 (mg/l)	벤젠 (mg/l)	대장균군	시아나 (mg/l)	수은 (mg/l)	페놀 (mg/l)	납 (mg/l)	6가크롬 (mg/l)	에틸벤젠 (mg/l)	카드뮴 (mg/l)	냄새	맛	세레늄 (mg/l)
n.d.						n.d.	70	n.d.	n.d.	n.d.	n.d.	n.d.	n.d.	n.d.			
n.d.	0.036	n.d.	0.18	0.9	7	n.d.	n.d.	n.d.	n.d.	n.d.	n.d.	n.d.	n.d.	n.d.	01	01	n.d.
n.d.	0.032	n.d.	0.32	0.6	6	n.d.	n.d.	n.d.	n.d.	n.d.	n.d.	n.d.	n.d.	n.d.	01	01	n.d.
								n.d.	n.d.	n.d.	n.d.	n.d.	n.d.	n.d.			
								n.d.	n.d.	n.d.	n.d.	n.d.	n.d.	n.d.			
								n.d.	n.d.	n.d.	n.d.	n.d.	n.d.	n.d.			
n.d.								n.d.	n.d.	n.d.	n.d.	n.d.	n.d.	n.d.			
n.d.								n.d.	n.d.	n.d.	n.d.	n.d.	n.d.	n.d.			
n.d.								n.d.	n.d.	n.d.	n.d.	n.d.	n.d.	n.d.			
n.d.								n.d.	n.d.	n.d.	n.d.	n.d.	n.d.	n.d.			
n.d.						n.d.	n.d.	n.d.	n.d.	n.d.	n.d.	n.d.	n.d.	n.d.			
n.d.							23	n.d.	n.d.	n.d.	n.d.	n.d.	n.d.	n.d.			
n.d.						n.d.	2	n.d.	n.d.	n.d.	n.d.	n.d.	n.d.	n.d.			
n.d.						n.d.	n.d.	n.d.	n.d.	n.d.	n.d.	n.d.	n.d.	n.d.			
n.d.	0.982	n.d.	2.83	0.3	26	n.d.	n.d.	n.d.	n.d.	n.d.	n.d.	n.d.	n.d.	n.d.	01	01	n.d.
n.d.	n.d.	15	0.23	3.5	69	n.d.	n.d.	n.d.	n.d.	n.d.	n.d.	n.d.	n.d.	n.d.	01	01	n.d.
n.d.	n.d.	8	0.33	1.5	58	n.d.	n.d.	n.d.	n.d.	n.d.	n.d.	n.d.	n.d.	n.d.	01	01	n.d.
			0.25	1.4			n.d.	n.d.	n.d.	n.d.	n.d.	n.d.	n.d.	n.d.			
n.d.						n.d.	n.d.	n.d.	n.d.	n.d.	n.d.	n.d.	n.d.	n.d.			
n.d.	0.009	11	0.46	0.3	80	n.d.	n.d.	n.d.	n.d.	n.d.	n.d.	n.d.	n.d.	n.d.	01	01	n.d.
n.d.	0.494	10	0.78	0.6	88	n.d.	n.d.	n.d.	n.d.	n.d.	n.d.	n.d.	n.d.	n.d.	01	01	n.d.
n.d.	0.035	5	0.71	0.6	92	n.d.	n.d.	n.d.	n.d.	n.d.	n.d.	n.d.	n.d.	n.d.	01	01	n.d.
n.d.	0.009	10	0.43	0.6	85	n.d.	n.d.	n.d.	n.d.	n.d.	n.d.	n.d.	n.d.	n.d.	01	01	n.d.
n.d.	0.102	10	0.54	0.6	132	n.d.	n.d.	n.d.	n.d.	n.d.	n.d.	n.d.	n.d.	n.d.	01	01	n.d.
n.d.	0.019	5	0.51	0.3	65	n.d.	n.d.	n.d.	n.d.	n.d.	n.d.	n.d.	n.d.	n.d.	01	01	n.d.
n.d.	0.080	7	0.52	0.6	98	n.d.	n.d.	n.d.	n.d.	n.d.	n.d.	n.d.	n.d.	n.d.	01	01	n.d.
n.d.	0.028	7	0.60	0.6	66	n.d.	n.d.	n.d.	n.d.	n.d.	n.d.	n.d.	n.d.	n.d.	01	01	n.d.
n.d.	0.179	12	0.62	0.6	84	n.d.	n.d.	n.d.	n.d.	n.d.	n.d.	n.d.	n.d.	n.d.	01	01	n.d.
n.d.						n.d.	2	n.d.	n.d.	n.d.	n.d.	n.d.	n.d.	n.d.			
								n.d.	n.d.	n.d.	n.d.	n.d.	n.d.	n.d.			
								n.d.	n.d.	n.d.	n.d.	n.d.	n.d.	n.d.			
n.d.								n.d.	n.d.	n.d.	n.d.	n.d.	n.d.	n.d.			
n.d.	0.036	4	0.06	n.d.	46	n.d.	n.d.	n.d.	n.d.	n.d.	n.d.	n.d.	n.d.	n.d.	01	01	n.d.
n.d.	0.275	n.d.	0.09	n.d.	47	n.d.	n.d.	n.d.	n.d.	n.d.	n.d.	n.d.	n.d.	n.d.	01	01	n.d.
n.d.	0.021	8	0.96	0.6	151	n.d.	n.d.	n.d.	n.d.	n.d.	n.d.	n.d.	n.d.	n.d.	01	01	n.d.
n.d.						n.d.	n.d.	n.d.	n.d.	n.d.	n.d.	n.d.	n.d.	n.d.			
n.d.						n.d.	n.d.	n.d.	n.d.	n.d.	n.d.	n.d.	n.d.	n.d.			

여 백

4.7 농경지 토양오염분석




여 백

구분	지점번호	위치	Cd	Cu	As	Hg	Pb	Cr6+	Zn	Ni	F	유기인	CN	페놀	유류	지목
	평균		0.058	3.179	0.320	0.035	4.264	0.188	87.078	12.126	336.49	n.d.	n.d.	n.d.	n.d.	
	관리조사		0.045	1.890	0.776	0.016	3.444	0.188	62.022	11.740	425.29	n.d.	n.d.	n.d.	n.d.	
	지역망		0.077	3.350	0.070	0.019	4.425	n.d.	117.979	16.364	224.50	n.d.	n.d.	n.d.	n.d.	
	전국망		0.052	4.297	0.112	0.069	4.923	n.d.	81.234	8.273	359.67	n.d.	n.d.	n.d.	n.d.	
관리조사 (7)	평균		0.045	1.890	0.776	0.016	3.444	0.188	62.022	11.740	425.29	n.d.	n.d.	n.d.	n.d.	
	1	춘천시 남산면 강촌리 주변	0.012	0.043	1.224	0.027	0.043	n.d.	61.963	11.877	462.72	n.d.	n.d.	n.d.	n.d.	전
	2	춘천시 남산면 서천리 한화골프장	0.078	4.726	0.949	0.020	4.305	n.d.	69.020	21.458	478.37	n.d.	n.d.	n.d.	n.d.	전
	3	춘천시 남산면 백양리 강촌CC골프장	0.023	1.046	0.338	0.005	2.145	0.211	37.732	13.637	334.71	n.d.	n.d.	n.d.	n.d.	전
	4	동내면 신촌리, 고은리 과수단지	0.025	2.695	0.418	0.010	2.500	0.166	88.405	5.149	425.34	n.d.	n.d.	n.d.	n.d.	과수단지
	5	춘천시 신북읍	0.046	0.516	1.174	0.027	0.160	n.d.	73.740	13.122	-	-	n.d.	-	-	농경지
	6	춘천시 신동	0.045	2.636	0.730	0.010	2.916	n.d.	50.425	8.277	-	-	n.d.	-	-	매립지
	7	춘천시 동면	0.089	1.570	0.599	0.010	12.037	n.d.	52.871	8.659	-	-	n.d.	-	-	매립지
지역망 (19)	평균		0.077	3.350	0.070	0.019	4.425	n.d.	117.979	16.364	224.50	n.d.	n.d.	n.d.	n.d.	
	1258	춘천시 퇴계동 858-3	0.128	7.168	0.068	0.011	8.148	n.d.	243.500	8.220	260.37	n.d.	n.d.	n.d.	n.d.	공장용지
	1259	춘천시 퇴계동 863-4	0.212	10.193	0.032	0.017	7.798	n.d.	266.200	15.657	232.94	n.d.	n.d.	n.d.	n.d.	공장용지
	1260	춘천시 후평동 290-1	0.053	3.420	0.032	0.018	3.993	n.d.	94.200	5.593	85.49	n.d.	n.d.	n.d.	n.d.	공장용지
	1284	춘천시 동면 장학리 798-5	0.092	3.967	0.091	0.017	7.873	n.d.	105.667	11.490	n.d.	n.d.	n.d.	n.d.	n.d.	답
	1324	춘천시 동면 지내3리 755(상)	0.039	1.375	0.000	0.012	2.780	n.d.	94.400	5.420	n.d.	n.d.	n.d.	n.d.	n.d.	답
	1325	춘천시 신동면 혈동리 547	0.076	3.350	0.154	0.029	3.921	n.d.	121.233	35.333	n.d.	n.d.	n.d.	n.d.	n.d.	전
	1365	춘천시 서면 덕두원리 684(상)	0.068	1.772	0.060	0.020	2.149	n.d.	140.467	6.233	n.d.	n.d.	n.d.	n.d.	n.d.	전
	1375	춘천시 근화동 539-1	0.043	2.365	0.014	0.013	3.759	n.d.	95.667	5.290	89.47	n.d.	n.d.	n.d.	n.d.	철도
	1409	춘천시 서면 오월리 산46-1	0.064	1.919	0.191	0.016	3.685	n.d.	137.267	39.967	n.d.	n.d.	n.d.	n.d.	n.d.	임야
	1410	춘천시 서면 오월리 산46-1	0.115	1.562	0.116	0.058	3.369	n.d.	111.700	39.767	n.d.	n.d.	n.d.	n.d.	n.d.	임야
	1411	춘천시 신북읍 울문리 334-1	0.060	2.772	0.116	0.029	6.913	n.d.	101.767	25.757	310.73	n.d.	n.d.	n.d.	n.d.	잡종지
	1412	춘천시 칠전동 332-2	0.058	1.994	0.021	0.004	1.515	n.d.	65.667	3.032	n.d.	n.d.	n.d.	n.d.	n.d.	도로
	1445	춘천시 퇴계동 1015	0.066	2.871	0.026	0.007	3.228	n.d.	95.833	4.260	151.20	n.d.	n.d.	n.d.	n.d.	대지
	1446	춘천시 후평동 575-4	0.044	3.839	0.072	0.006	2.145	n.d.	86.300	15.087	355.87	n.d.	n.d.	n.d.	n.d.	대지
	1447	춘천시 후평동 754-6	0.101	6.318	0.072	0.030	10.878	n.d.	171.333	10.373	247.31	n.d.	n.d.	n.d.	n.d.	대지
	1461	춘천시 석사동 825	0.064	2.313	0.048	0.011	2.709	n.d.	66.900	14.053	n.d.	n.d.	n.d.	n.d.	n.d.	공원
1462	춘천시 퇴계동 911	0.068	2.128	0.083	0.029	3.777	n.d.	85.133	16.207	n.d.	n.d.	n.d.	n.d.	n.d.	공원	
1463	춘천시 퇴계동 966	0.048	1.885	0.091	0.019	1.687	n.d.	59.967	21.413	n.d.	n.d.	n.d.	n.d.	n.d.	공원	
1464	춘천시 후평동 753-7	0.058	2.426	0.057	0.014	3.741	n.d.	98.400	27.763	287.13	n.d.	n.d.	n.d.	n.d.	대지	
	평균		0.052	4.297	0.112	0.069	4.923	n.d.	81.234	8.273	359.67	n.d.	n.d.	n.d.	n.d.	

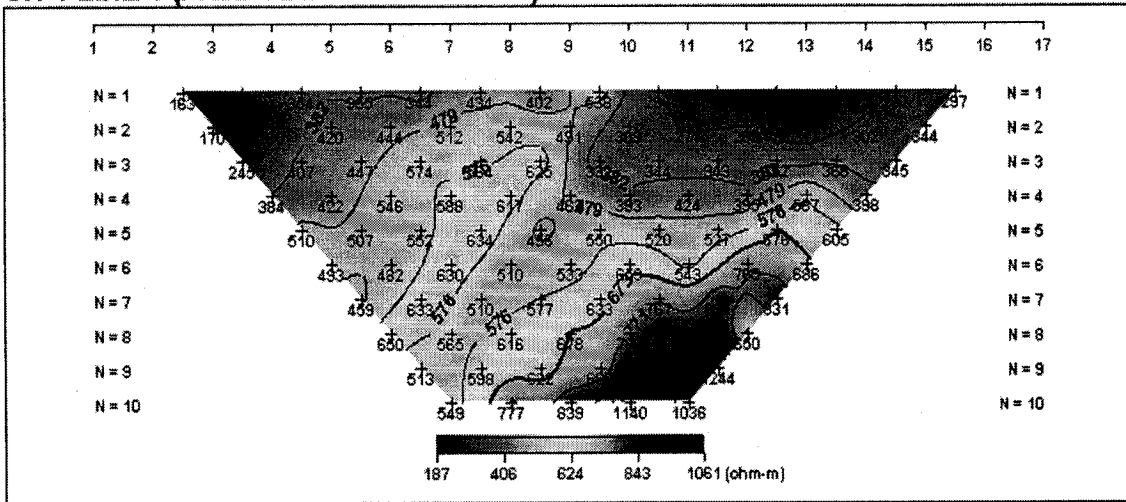
구분	지점 번호	위치	Cd	Cu	As	Hg	Pb	Cr6+	Zn	Ni	F	유기인	CN	폐놀	유류	지목
전국망 (16)	943	춘천시 교동 113-4	0.060	2.010	0.131	0.044	4.400	n.d.	136.290	6.967	-	-	n.d.	-	-	학교용지
	944	춘천시 우두동 282-1	0.055	1.165	0.175	0.034	1.850	n.d.	95.740	26.700	-	-	n.d.	-	-	학교용지
	945	춘천시 효자동 44-3	0.045	0.470	0.065	0.017	1.750	n.d.	98.940	3.433	-	-	n.d.	-	-	학교용지
	984	춘천시 서면 안보리 641-5	0.065	2.720	0.145	0.063	1.700	n.d.	39.910	7.567	720.95	-	n.d.	-	n.d.	도로용지(대지)
	994	춘천시 근화동 190	0.205	14.470	0.299	0.137	27.800	n.d.	18.377	24.133	206.50	-	n.d.	-	n.d.	철도용지
	997	춘천시 동면 장학리 857-1	0.030	1.175	0.090	0.043	3.650	n.d.	33.193	6.667	320.70	-	n.d.	n.d.	n.d.	잡종지
	1017	춘천시 신동면 정족리 1032-1	0.020	1.265	0.054	0.009	1.950	n.d.	50.713	1.567	-	n.d.	n.d.	-	-	체육용지
	1041	춘천시 퇴계동 916-3	0.025	5.885	0.097	0.011	4.900	n.d.	75.460	0.000	224.02	-	n.d.	-	n.d.	대지
	1042	춘천시 효자동 87	0.040	17.700	0.176	0.044	6.900	n.d.	103.853	4.200	214.06	-	n.d.	-	n.d.	대지
	1043	춘천시 후평3동 899	0.030	10.370	0.098	0.016	4.100	n.d.	56.007	0.867	189.95	-	n.d.	-	n.d.	대지
	1064	춘천시 남사면 빙하리 197	0.000	0.720	0.059	0.013	1.200	n.d.	35.070	9.767	-	-	n.d.	-	-	유원지
	1065	춘천시 중도동 603	0.010	1.545	0.129	0.026	2.700	n.d.	46.537	13.900	-	-	n.d.	-	-	유원지
	1101	춘천시 후평1동 198-22	0.063	2.960	0.205	0.636	4.600	n.d.	52.313	5.133	507.44	-	n.d.	n.d.	n.d.	공장용지
	1103	춘천시 퇴계동 860-1	0.082	2.120	0.005	0.011	6.168	n.d.	144.197	8.567	493.76	-	n.d.	n.d.	n.d.	공장용지
	1131	춘천시 은의동 479	0.048	0.397	0.002	0.002	1.856	n.d.	135.030	2.300	-	-	n.d.	-	-	공원
	1132	춘천시 근화동 361-1	0.058	3.776	0.067	0.003	3.249	n.d.	178.110	10.600	-	-	n.d.	-	-	공원(잡종지)

4.8 물리탐사

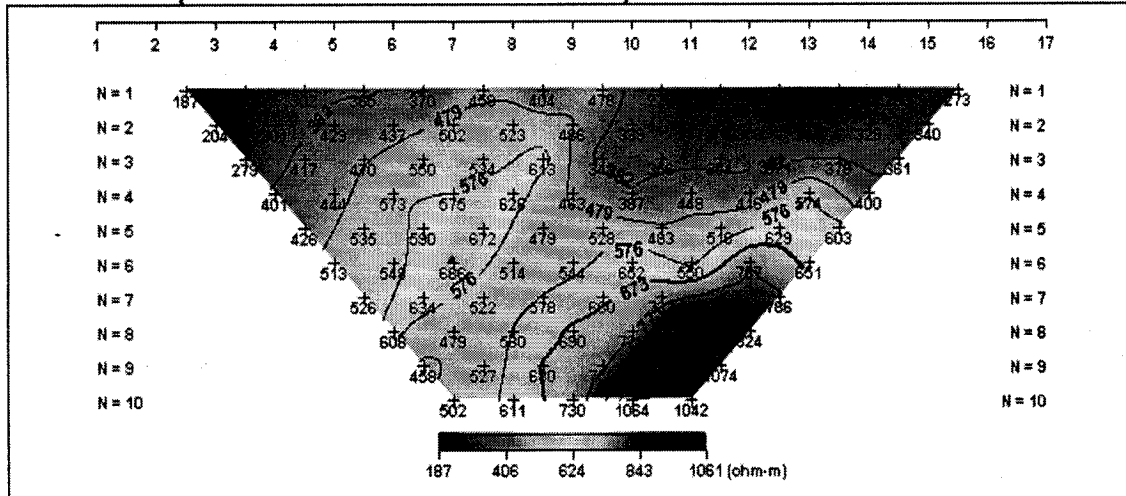


여 백

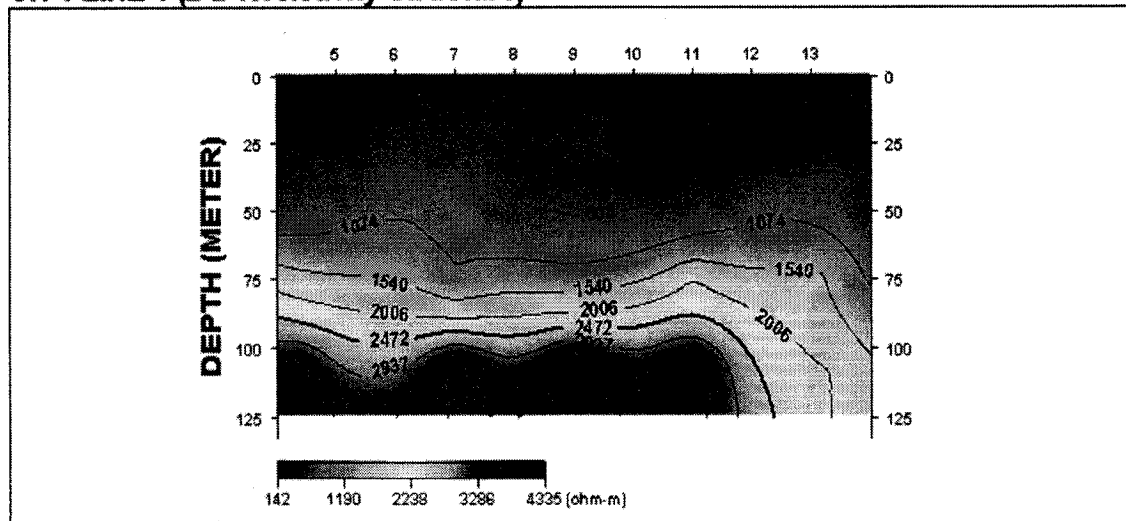
CH-1 LINE 1 (Field Data Pseudosection)



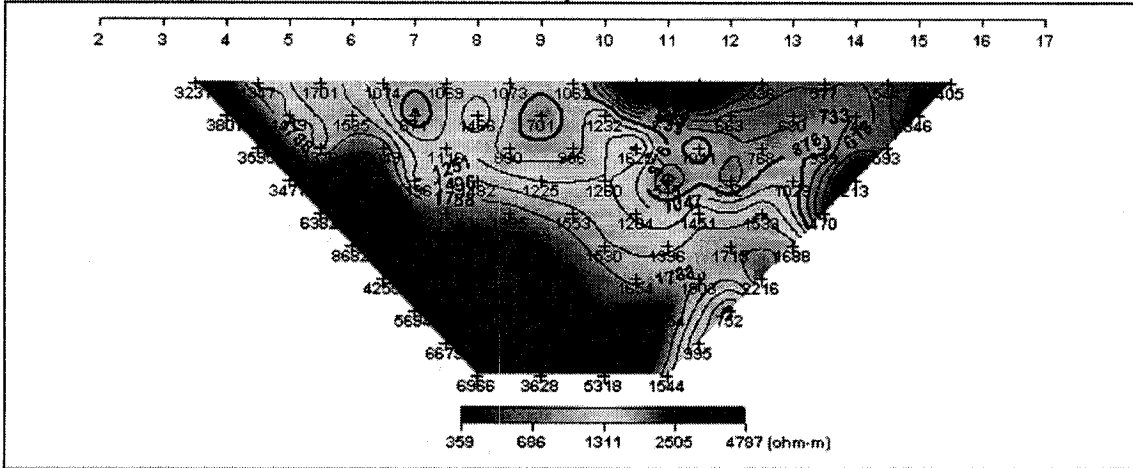
CH-1 LINE 1 (Theoretical Data Pseudosection)



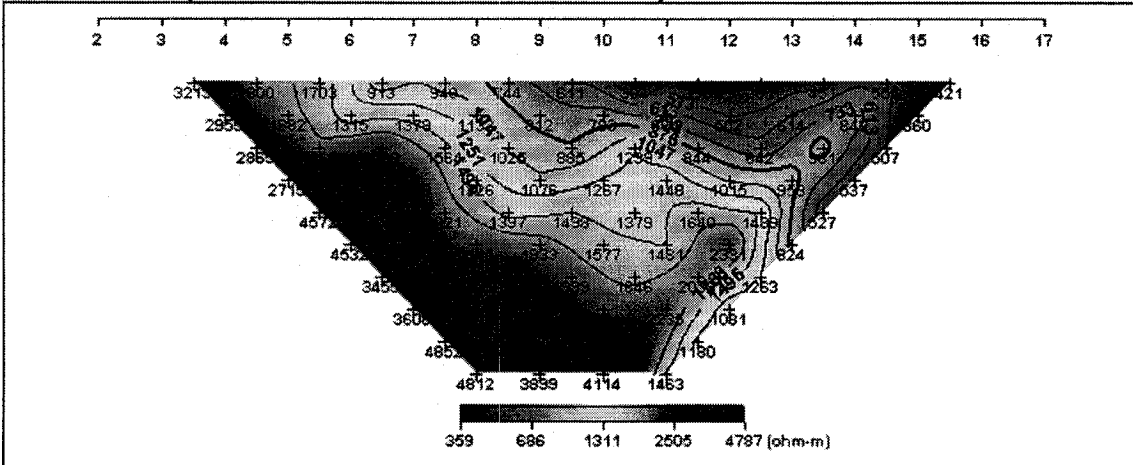
CH-1 LINE 1 (2-D Resistivity Structure)



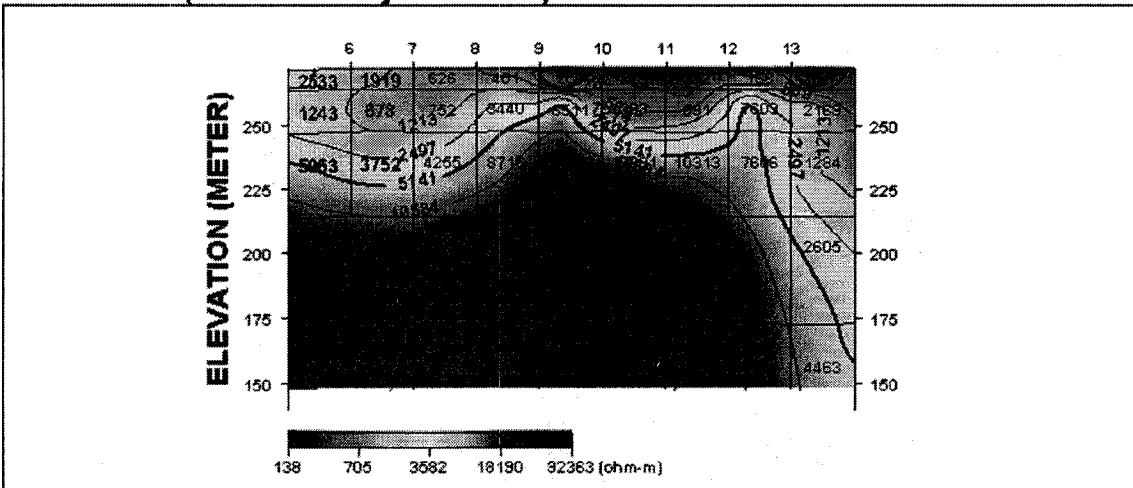
CH-2 LINE 1 (Field Data Pseudosection)



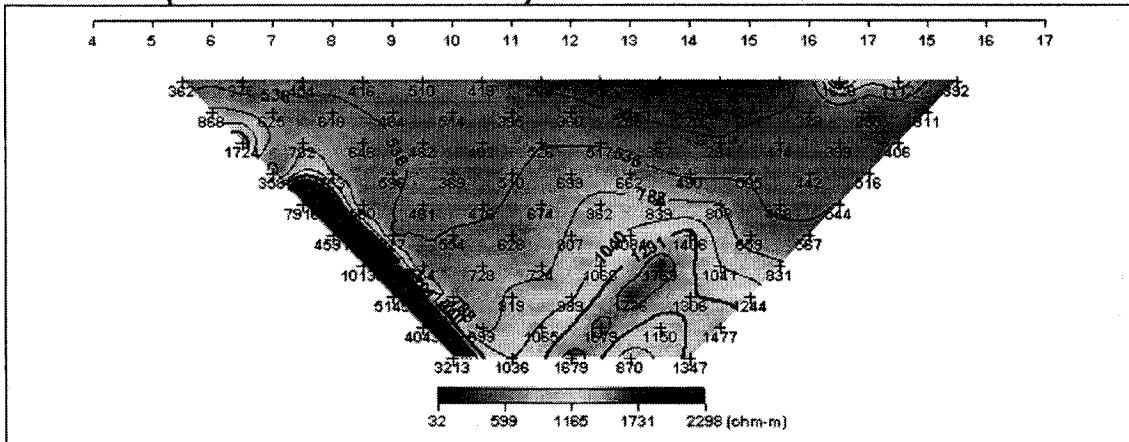
CH-2 LINE 1 (Theoretical Data Pseudosection)



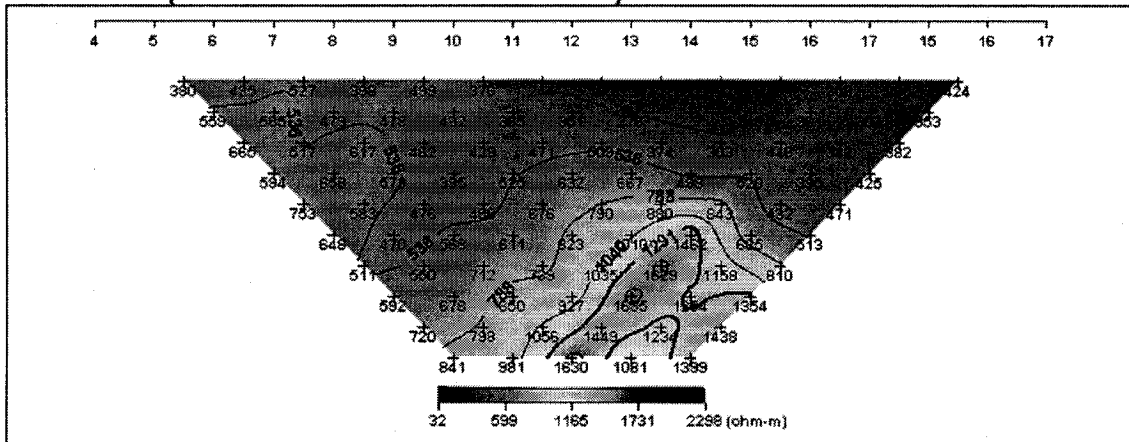
CH-2 LINE 1 (2-D Resistivity Structure)



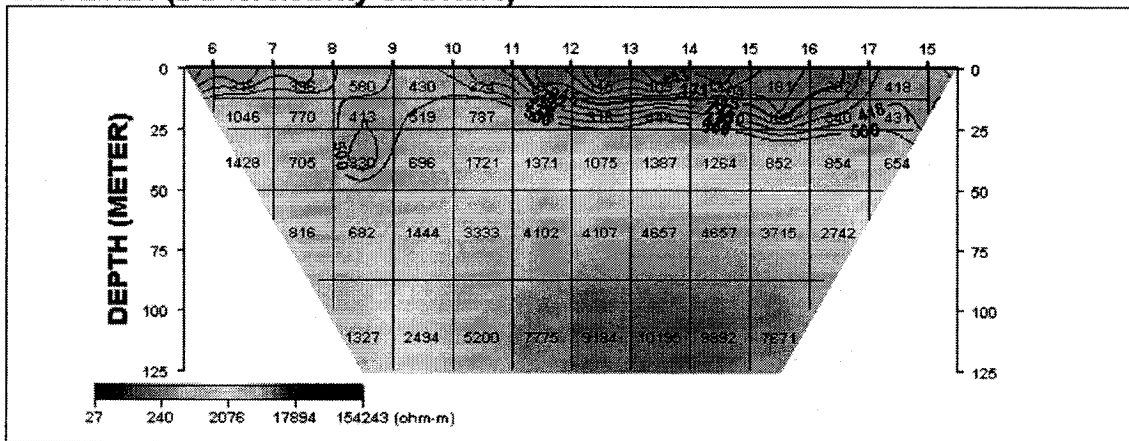
CH-3 LINE1 (Field Data Pseudosection)



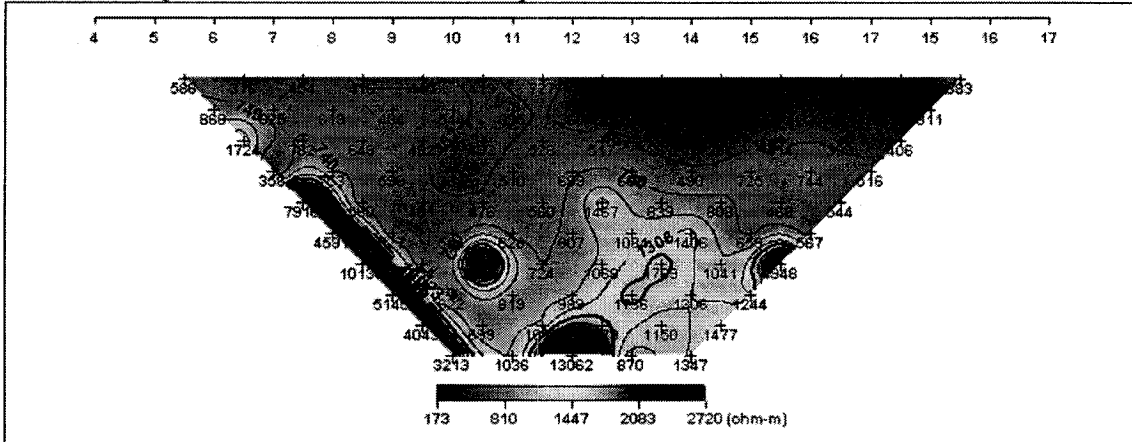
CH-3 LINE1 (Theoretical Data Pseudosection)



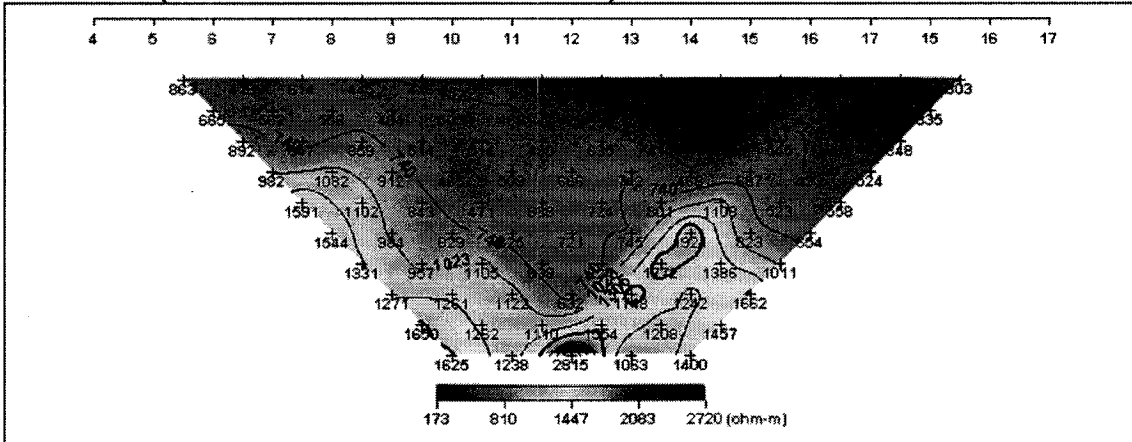
CH-3 LINE1 (2-D Resistivity Structure)



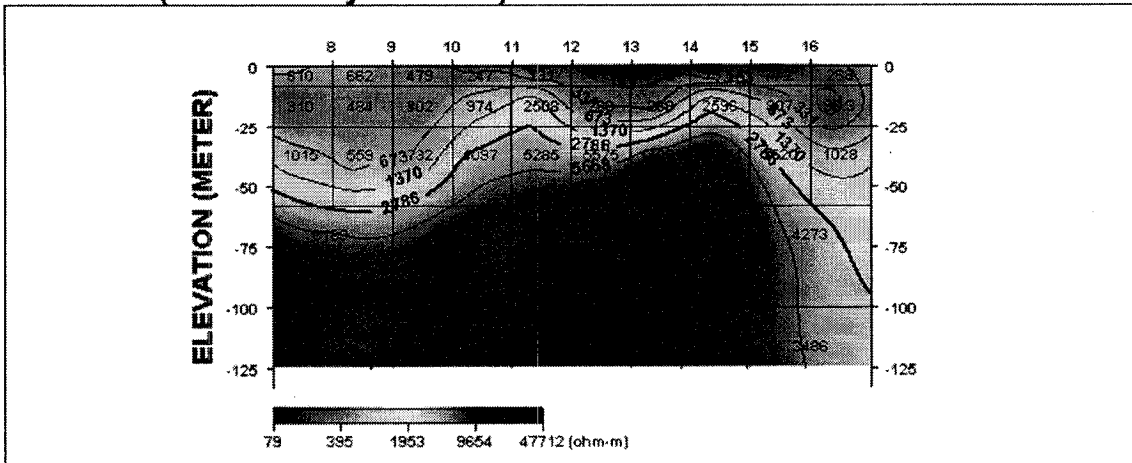
CH-4LINE1 (Field Data Pseudosection)



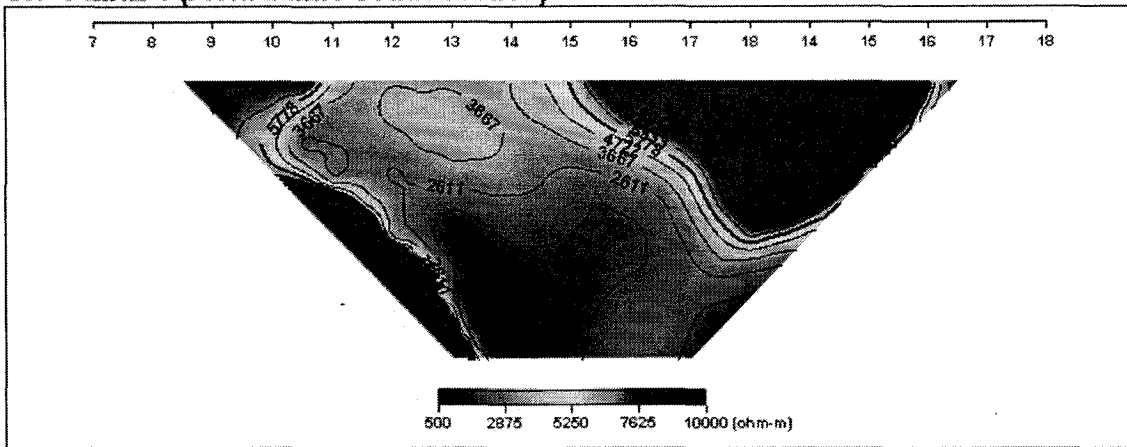
CH-4LINE1 (Theoretical Data Pseudosection)



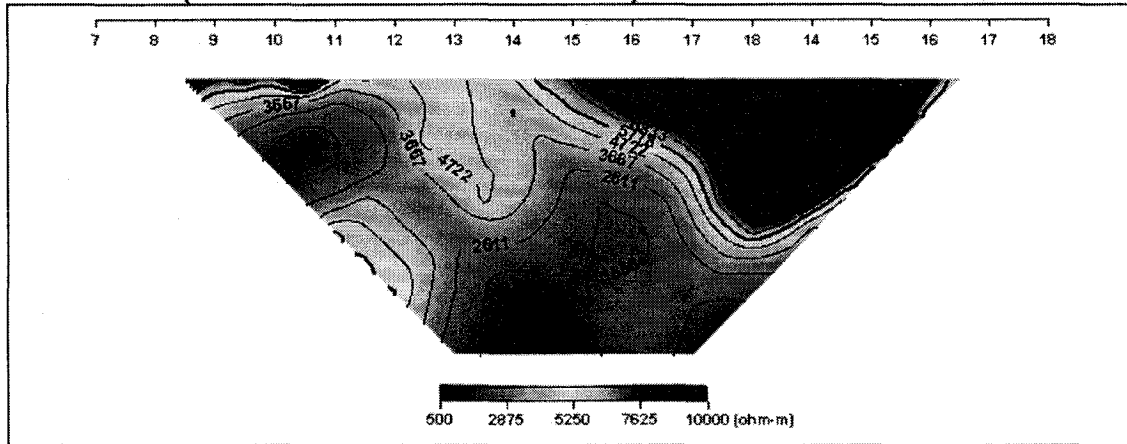
CH-4LINE1 (2-D Resistivity Structure)



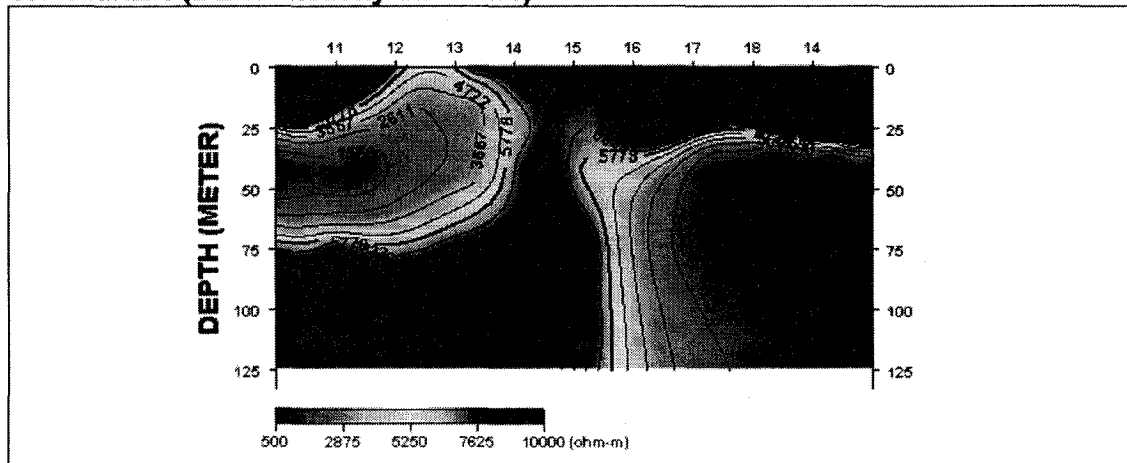
CH- 5 LINE 1 (Field Data Pseudosection)



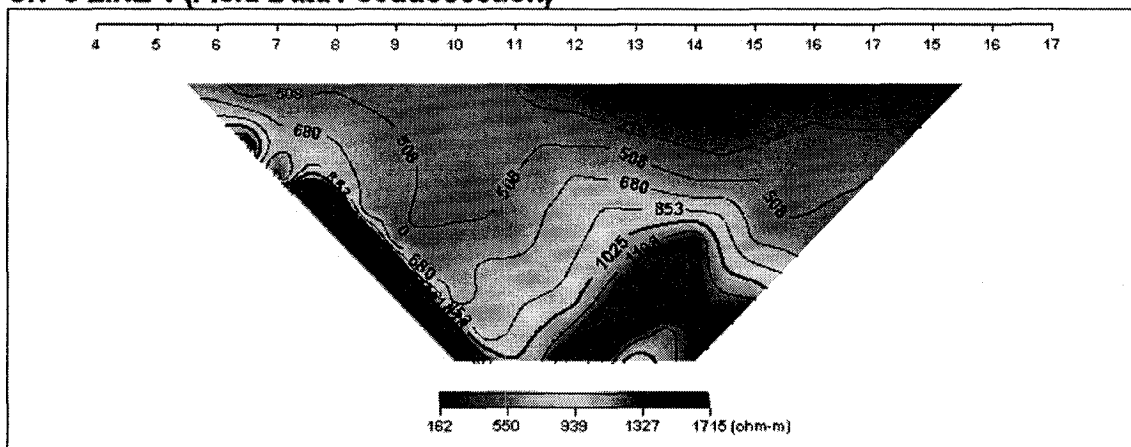
CH- 5 LINE 1 (Theoretical Data Pseudosection)



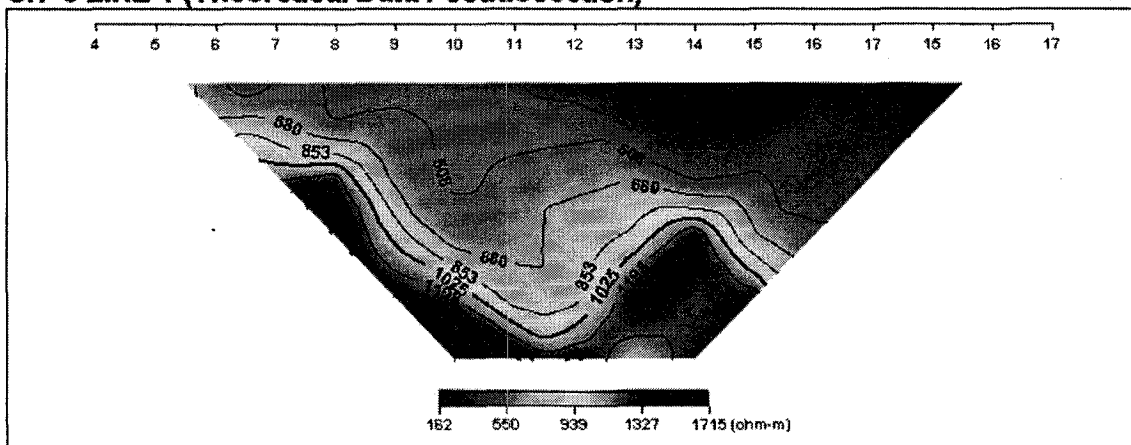
CH- 5 LINE 1 (2-D Resistivity Structure)



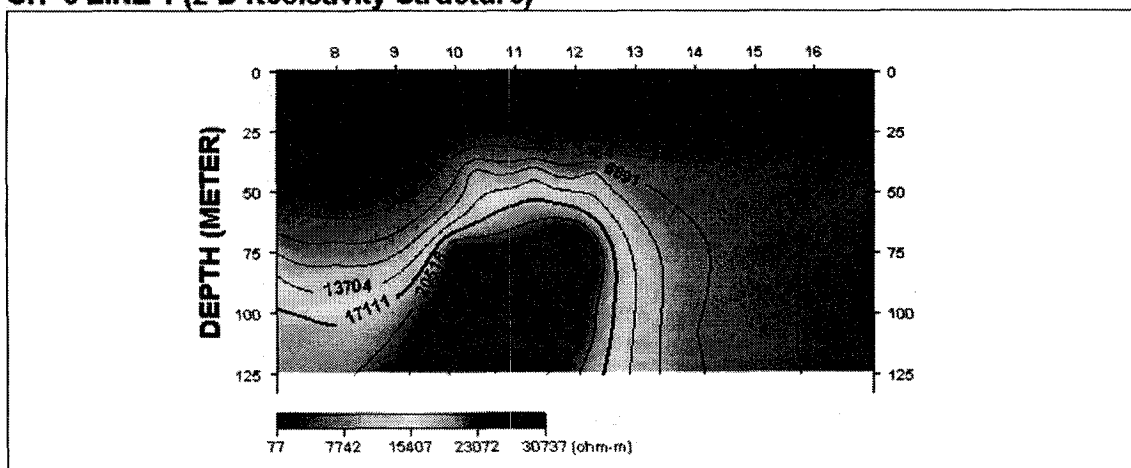
CH -6 LINE 1 (Field Data Pseudosection)



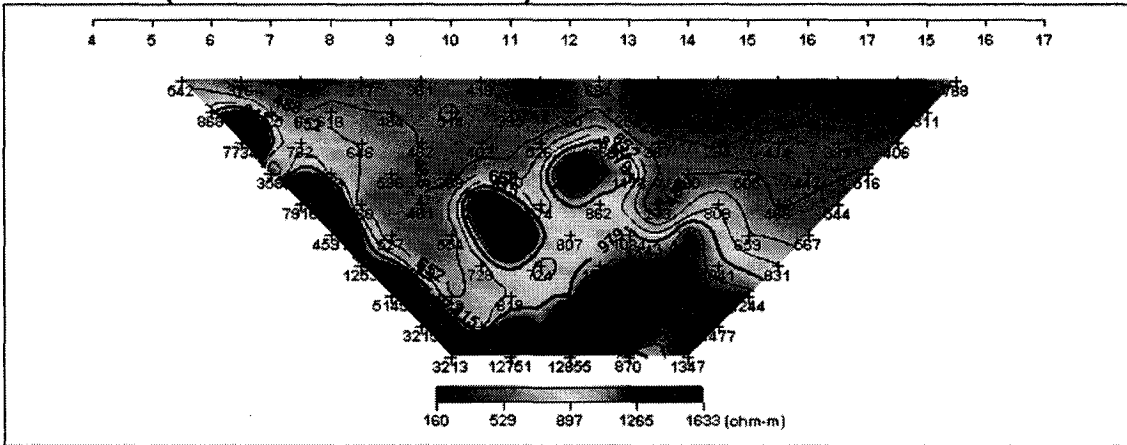
CH -6 LINE 1 (Theoretical Data Pseudosection)



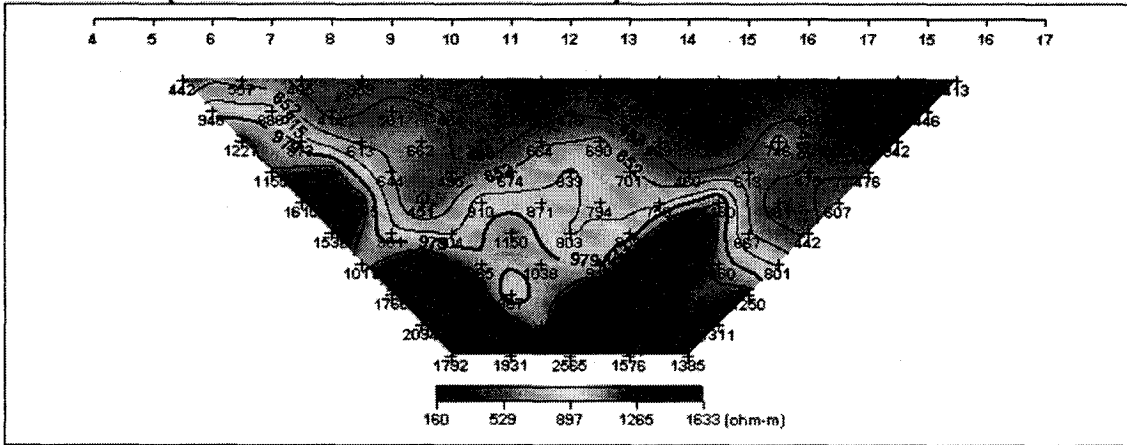
CH -6 LINE 1 (2-D Resistivity Structure)



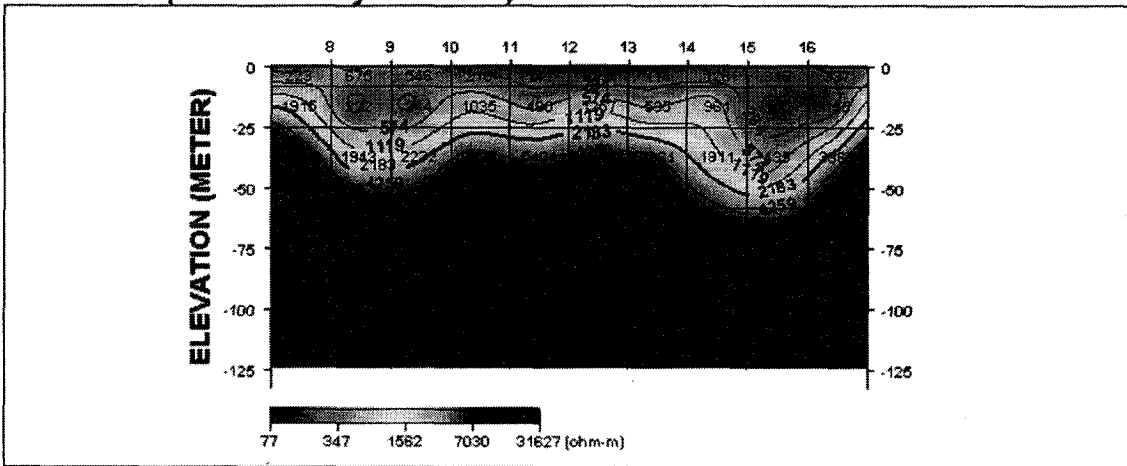
CH- 7LINE1 (Field Data Pseudosection)



CH- 7LINE1 (Theoretical Data Pseudosection)



CH- 7LINE1 (2-D Resistivity Structure)



여 백

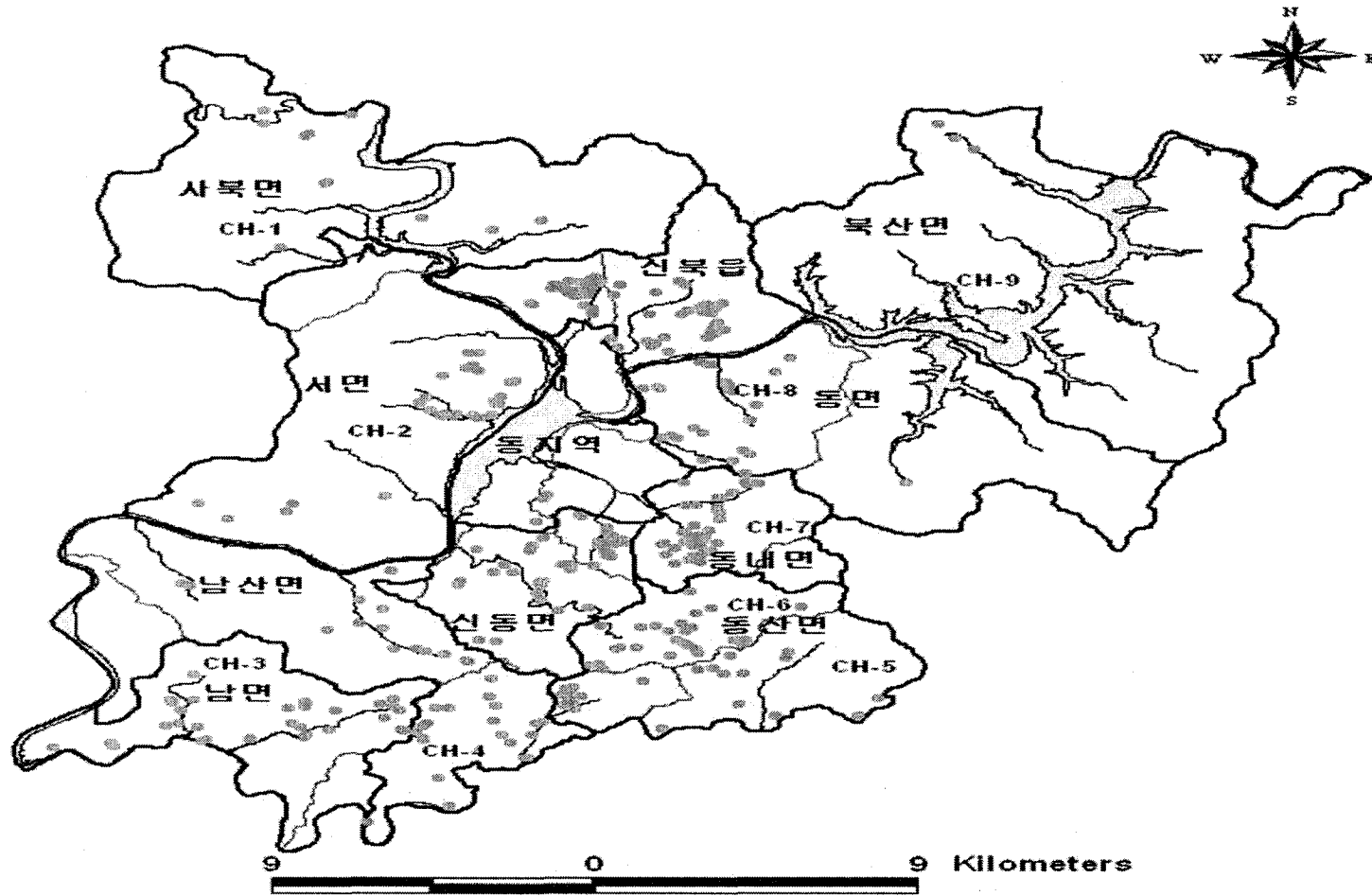
5. 추세분석 및 예측

- 5.1 축사현황 및 가축에 의한 오염부하량
- 5.2 토지이용현황 및 토지이용에 의한 오염부하량
- 5.3 인구현황 및 인구에 의한 오염부하량

여 백

5.1 축산현황 및 가축에 의한 오염부하량

여 백



【 측사시설 위치도】

(가축에 의한 오염부하량 총괄)

행정구역	BOD (kg/일)	T-N (kg/일)	T-P (kg/일)	SS (kg/일)
합 계	8,598.90	3,116.74	849.96	33,734.87
동지역	38.32	17.01	3.33	207.40
신북읍	1,043.78	458.34	91.07	5,602.76
신북읍 발산리	16.33	7.25	1.42	88.40
신북읍 산천리	59.68	26.49	5.19	323.00
신북읍 용산리	36.44	16.17	3.17	197.20
신북읍 유포리	236.80	101.01	20.88	1,242.90
신북읍 울문리	66.33	28.62	5.82	351.26
신북읍 지내리	478.06	212.17	41.55	2,587.40
신북읍 천전리	150.14	66.63	13.05	812.60
신동면	977.89	380.77	88.89	4,781.30
신동면 의암리	188.46	83.64	16.38	1,020.00
신동면 정족리	350.54	155.57	30.47	1,897.20
신동면 증리	143.14	63.38	12.49	768.40
신동면 팔미리	275.65	69.26	27.81	986.90
신동면 혈동리	20.10	8.92	1.75	108.80
서면	434.20	192.69	37.74	2,349.40
서면 금산리	141.35	62.73	12.29	765.00
서면 당림리	6.40	2.82	0.56	34.00
서면 덕두원리	31.41	13.94	2.73	170.00
서면 방동리	141.35	62.73	12.29	765.00
서면 안보리	20.10	8.92	1.75	108.80
서면 월송리	93.60	41.54	8.14	506.60
사북면	215.39	80.97	23.82	547.54
사북면 고성리	15.71	6.97	1.37	85.00
사북면 송암리	5.65	2.51	0.49	30.60
사북면 신포리	15.73	6.98	1.37	85.14
사북면 오탄리	178.15	64.46	20.58	346.80
사북면 인람리	0.04	0.01	0.01	-
사북면 지암리	0.09	0.03	0.01	-
사북면 지촌리	0.02	0.01	0.00	-
북산면	33.39	14.81	2.91	180.20
북산면 추곡리	33.39	14.81	2.91	180.20
동산면	3,321.65	968.79	346.11	10,706.49
동산면 군자리	1,147.18	345.92	111.51	4,659.20
동산면 봉명리	923.94	281.63	110.44	1,309.90
동산면 원창리	494.19	178.43	45.94	2,283.40
동산면 조양리	756.33	162.81	78.22	2,453.99
동면	216.20	91.46	19.19	1,119.35
동면 감정리	30.78	13.66	2.68	166.60
동면 만천리	68.30	30.10	5.97	366.05
동면 상걸리	0.95	0.30	0.13	-
동면 월곡리	17.97	3.84	1.88	56.30
동면 장학리	41.00	18.18	3.57	221.00
동면 지내리	57.20	25.38	4.97	309.40

행정구역	BOD (kg/일)	T-N (kg/일)	T-P (kg/일)	SS (kg/일)
동내면	716.53	295.40	65.93	3,424.13
동내면 거두리	83.55	37.08	7.26	452.20
동내면 고은리	50.91	22.59	4.43	275.40
동내면 사암리	402.37	157.00	38.55	1,733.85
동내면 신촌리	110.55	48.04	9.68	588.68
동내면 학곡리	69.14	30.68	6.01	374.00
남산면	841.02	302.44	96.68	1,691.70
남산면 강촌리	4.40	1.95	0.38	23.80
남산면 광판리	85.52	32.90	8.07	382.70
남산면 방곡리	35.88	15.92	3.12	193.80
남산면 백양리	19.47	8.64	1.69	105.40
남산면 수동리	275.90	90.82	35.01	156.40
남산면 창촌리	15.71	6.97	1.37	85.00
남산면 통곡리	39.52	17.47	3.46	210.80
남산면 행촌리	364.63	127.77	43.57	533.80
남면	760.53	314.07	74.28	3,124.60
남면 가정리	393.88	174.81	34.23	2,131.80
남면 관천리	14.45	6.41	1.26	78.20
남면 박암리	28.90	12.82	2.51	156.40
남면 발산리	18.98	8.33	1.68	98.60
남면 추곡리	243.96	84.92	29.35	333.20
남면 후동리	60.36	26.78	5.25	326.40

여 백

5.2 토지이용현황 및 토지이용에 의한 오염부하량

여 백

행정구역		면적(km ²)						전체부하량(kg/일)				전부하량(kg/일)			
		계	전	답	임야	대지	기타	BOD	T-N	T-P	SS	BOD	T-N	T-P	SS
읍면동	리	1,114.83	69.36	37.96	847.53	16.63	143.33	3,171.34	3,389.23	157.57	69,122.06	340.55	436.33	27.56	5,033.42
	동지역(계)	53.01	4.76	3.75	11.32	9.22	23.95	784.92	316.06	36.99	4,081.05	23.39	29.97	1.89	345.71
동지역	교동	0.50	0.01	0.00	0.01	0.26	0.21	19.72	5.75	0.85	26.43	0.05	0.06	0.00	0.71
동지역	근화동	3.56	0.16	0.00	-	0.45	2.95	39.98	16.28	1.57	60.06	0.78	1.00	0.06	11.56
동지역	낙원동	0.11	0.00	-	0.00	0.06	0.05	4.58	1.31	0.20	5.81	0.00	0.00	0.00	0.01
동지역	봉의동	0.21	0.00	0.00	0.08	0.10	0.03	7.43	2.22	0.32	13.18	0.01	0.01	0.00	0.07
동지역	사능동	3.17	0.84	0.30	0.03	0.40	1.60	38.87	18.75	2.04	286.86	4.13	5.29	0.33	61.04
동지역	삼천동	4.38	0.17	0.23	1.67	0.28	2.03	29.41	16.64	1.36	260.66	0.85	1.08	0.07	12.52
동지역	석사동	4.08	0.10	0.06	1.39	1.11	1.43	86.61	29.37	3.72	212.90	0.48	0.61	0.04	7.06
동지역	소양로1가	0.57	0.00	-	0.28	0.10	0.19	8.08	3.07	0.33	22.49	0.00	0.00	0.00	0.01
동지역	소양로2가	0.31	0.00	-	0.05	0.17	0.09	12.88	3.74	0.56	18.57	0.01	0.01	0.00	0.16
동지역	소양로3가	0.19	-	-	-	0.06	0.14	4.36	1.39	0.18	5.37	-	-	-	-
동지역	소양로4가	0.14	-	-	-	0.08	0.05	6.27	1.78	0.27	7.94	-	-	-	-
동지역	송암동	3.99	0.26	0.22	1.44	0.04	2.03	11.82	11.78	0.60	225.34	1.27	1.62	0.10	18.70
동지역	신동	4.15	0.69	1.45	0.63	0.20	1.18	29.39	21.75	2.80	997.28	3.37	4.32	0.27	49.84
동지역	약사동	0.28	0.00	-	0.00	0.18	0.10	13.26	3.75	0.57	16.90	0.00	0.00	0.00	0.05
동지역	옥천동	0.18	0.00	-	0.02	0.09	0.07	6.79	1.99	0.29	9.37	0.01	0.01	0.00	0.11
동지역	온의동	2.06	0.22	0.14	0.81	0.33	0.55	23.38	12.06	1.37	173.77	1.08	1.39	0.09	16.03
동지역	요선동	0.09	-	-	-	0.06	0.03	4.71	1.31	0.20	5.98	-	-	-	-
동지역	우두동	4.28	0.75	0.89	0.17	0.65	1.82	60.34	27.69	3.55	674.49	3.70	4.74	0.30	54.65
동지역	운교동	0.20	0.00	-	0.00	0.14	0.06	10.62	2.97	0.46	13.53	0.00	0.00	0.00	0.00
동지역	조양동	0.12	-	-	-	0.09	0.03	6.62	1.84	0.29	8.42	-	-	-	-
동지역	죽림동	0.09	-	-	-	0.07	0.02	5.15	1.43	0.22	6.56	-	-	-	-
동지역	중도동	5.47	1.08	-	0.01	0.03	4.34	17.06	16.85	0.63	87.34	5.31	6.81	0.43	78.54
동지역	중앙로1가	0.04	-	-	-	0.02	0.01	1.82	0.51	0.08	2.31	-	-	-	-
동지역	중앙로2가	0.04	-	-	-	0.02	0.02	1.76	0.51	0.08	2.21	-	-	-	-
동지역	중앙로3가	0.11	-	-	-	0.04	0.07	3.17	0.96	0.13	3.95	-	-	-	-
동지역	칠전동	4.00	0.19	0.06	2.91	0.20	0.64	20.72	13.95	0.88	203.06	0.95	1.22	0.08	14.08
동지역	퇴계동	4.27	0.19	0.37	1.28	0.95	1.48	77.17	28.69	3.65	394.44	0.95	1.22	0.08	14.05
동지역	효자동	2.69	0.03	0.00	0.08	1.30	1.27	98.14	28.88	4.20	131.66	0.14	0.18	0.01	2.06
동지역	후평동	3.73	0.06	0.03	0.46	1.72	1.46	129.82	38.82	5.59	204.18	0.30	0.39	0.02	4.47
	신북읍	57.02	6.96	5.82	35.38	1.23	7.64	217.98	208.44	15.30	5,854.04	34.15	43.75	2.76	504.75
신북읍	울문리	3.52	0.69	0.87	0.41	0.26	1.29	30.56	18.90	2.26	635.89	3.36	4.31	0.27	49.72
신북읍	천전리	8.00	0.79	0.88	4.29	0.26	1.77	37.10	30.13	2.43	827.65	3.90	4.99	0.32	57.60
신북읍	유포리	9.15	0.74	0.99	6.40	0.13	0.90	28.77	31.15	2.17	970.79	3.62	4.64	0.29	53.55
신북읍	산천리	5.74	1.36	1.09	2.37	0.23	0.70	34.29	27.47	2.76	905.05	6.66	8.53	0.54	98.36
신북읍	발산리	14.63	1.65	0.93	11.32	0.13	0.60	38.77	47.91	2.61	1,228.09	8.08	10.36	0.65	119.47
신북읍	지내리	7.09	1.24	0.60	4.01	0.11	1.13	24.86	26.04	1.74	657.08	6.09	7.80	0.49	90.00
신북읍	용산리	8.88	0.50	0.45	6.58	0.10	1.25	23.63	26.84	1.33	629.49	2.44	3.12	0.20	36.04
	동면	133.87	7.26	2.79	105.06	0.95	17.81	294.63	377.38	13.01	7,180.67	35.63	45.65	2.88	526.55
동면	지내리	5.18	0.68	0.87	2.41	0.15	1.09	24.16	20.95	1.93	710.58	3.33	4.26	0.27	49.15
동면	만천리	7.56	1.65	0.54	4.39	0.30	0.69	39.82	31.89	2.43	682.09	8.09	10.37	0.65	119.62
동면	강학리	8.57	1.43	0.57	4.15	0.27	2.15	39.68	32.76	2.32	675.54	7.04	9.02	0.57	104.11
동면	감정리	13.24	0.84	0.27	11.02	0.07	1.04	27.31	37.59	1.26	743.59	4.11	5.27	0.33	60.79
동면	월곡리	11.60	0.64	0.25	9.17	0.06	1.48	23.94	32.41	1.08	631.82	3.12	4.00	0.25	46.10
동면	풀안리	17.70	0.03	0.00	10.92	0.00	6.73	29.03	41.50	0.50	513.97	0.17	0.22	0.01	2.49
동면	풀걸리	33.75	0.71	0.06	31.26	0.04	1.68	50.94	85.64	1.47	1,528.80	3.51	4.49	0.28	51.81
동면	신이리	10.67	0.10	0.01	9.25	0.00	1.31	15.43	26.12	0.36	437.39	0.50	0.64	0.04	7.40
동면	평촌리	5.90	0.33	0.04	4.83	0.01	0.68	10.51	15.85	0.38	272.63	1.61	2.06	0.13	23.76

행정구역	담부하량(kg/일)				임야부하량(kg/일)				대지부하량(kg/일)				기타부하량(kg/일)				
	BOD	T-N	T-P	SS	BOD	T-N	T-P	SS	BOD	T-N	T-P	SS	BOD	T-N	T-P	SS	
읍면동	리	206.25	244.52	48.16	23,506.29	1,095.99	2,068.91	25.54	38,844.89	1,217.15	329.24	53.18	1,556.82	311.41	310.23	3.14	180.64
동지역	(계)	20.39	24.17	4.76	2,323.57	14.64	27.64	0.34	518.89	674.47	182.44	29.47	862.69	52.04	51.84	0.52	30.19
동지역	교동	0.00	0.00	0.00	0.33	0.02	0.03	0.00	0.57	19.19	5.19	0.84	24.54	0.46	0.46	0.00	0.27
동지역	근화동	0.03	0.03	0.01	2.88	-	-	-	-	32.76	8.86	1.43	41.91	6.41	6.38	0.06	3.72
동지역	낙원동	-	-	-	-	0.00	0.00	0.00	0.01	4.49	1.21	0.20	5.74	0.10	0.10	0.00	0.06
동지역	봉의동	0.00	0.00	0.00	0.14	0.10	0.19	0.00	3.64	7.26	1.96	0.32	9.29	0.06	0.06	0.00	0.03
동지역	사농동	1.62	1.92	0.38	184.65	0.04	0.07	0.00	1.28	29.61	8.01	1.29	37.87	3.48	3.46	0.04	2.02
동지역	삼천동	1.25	1.48	0.29	142.59	2.16	4.07	0.05	76.46	20.75	5.61	0.91	26.54	4.40	4.39	0.04	2.56
동지역	석사동	0.32	0.38	0.08	36.95	1.79	3.39	0.04	63.61	80.90	21.88	3.53	103.48	3.11	3.10	0.03	1.81
동지역	소양로1가	-	-	-	-	0.36	0.69	0.01	12.89	7.31	1.98	0.32	9.35	0.41	0.41	0.00	0.24
동지역	소양로2가	-	-	-	-	0.06	0.12	0.00	2.17	12.60	3.41	0.55	16.12	0.20	0.20	0.00	0.12
동지역	소양로3가	-	-	-	-	-	-	-	-	4.06	1.10	0.18	5.20	0.30	0.30	0.00	0.17
동지역	소양로4가	-	-	-	-	-	-	-	-	6.16	1.67	0.27	7.88	0.11	0.11	0.00	0.06
동지역	송암동	1.18	1.39	0.27	133.99	1.87	3.52	0.04	66.14	3.09	0.84	0.14	3.96	4.42	4.40	0.04	2.56
동지역	신동	7.88	9.34	1.84	898.08	0.82	1.54	0.02	29.00	14.76	3.99	0.64	18.88	2.56	2.55	0.03	1.49
동지역	약사동	-	-	-	-	0.00	0.00	0.00	0.06	13.03	3.52	0.57	16.66	0.22	0.22	0.00	0.13
동지역	옥천동	-	-	-	-	0.02	0.04	0.00	0.72	6.61	1.79	0.29	8.45	0.15	0.15	0.00	0.09
동지역	은의동	0.78	0.92	0.18	88.87	1.05	1.98	0.02	37.13	24.27	6.56	1.06	31.04	1.20	1.20	0.01	0.70
동지역	요선동	-	-	-	-	-	-	-	-	4.65	1.26	0.20	5.95	0.06	0.06	0.00	0.03
동지역	우두동	4.82	5.71	1.12	548.82	0.22	0.41	0.01	7.78	47.65	12.89	2.08	60.95	3.96	3.94	0.04	2.30
동지역	운교동	-	-	-	-	0.00	0.00	0.00	0.03	10.49	2.84	0.46	13.42	0.13	0.13	0.00	0.07
동지역	조양동	-	-	-	-	-	-	-	-	6.56	1.77	0.29	8.38	0.07	0.07	0.00	0.04
동지역	죽림동	-	-	-	-	-	-	-	-	5.11	1.38	0.22	6.53	0.04	0.04	0.00	0.03
동지역	중도동	-	-	-	-	0.01	0.02	0.00	0.38	2.30	0.62	0.10	2.94	9.44	9.40	0.10	5.47
동지역	중앙로1가	-	-	-	-	-	-	-	-	1.79	0.48	0.08	2.29	0.03	0.03	0.00	0.02
동지역	중앙로2가	-	-	-	-	-	-	-	-	1.71	0.46	0.07	2.19	0.05	0.05	0.00	0.03
동지역	중앙로3가	-	-	-	-	-	-	-	-	3.03	0.82	0.13	3.87	0.14	0.14	0.00	0.08
동지역	철전동	0.32	0.38	0.07	36.46	3.76	7.11	0.09	133.42	14.30	3.87	0.62	18.30	1.38	1.38	0.01	0.80
동지역	퇴계동	2.03	2.41	0.47	231.32	1.65	3.12	0.04	58.53	69.33	18.75	3.03	88.67	3.21	3.20	0.03	1.86
동지역	효자동	0.02	0.03	0.01	2.58	0.11	0.20	0.00	3.77	95.11	25.73	4.16	121.65	2.76	2.75	0.03	1.60
동지역	후평동	0.14	0.17	0.03	15.92	0.60	1.13	0.01	21.28	125.61	33.98	5.49	160.67	3.17	3.16	0.03	1.84
	신북읍	31.62	37.48	7.38	3,603.26	45.75	86.36	1.07	1,621.47	89.86	24.31	3.93	114.94	16.60	16.54	0.17	9.63
신북읍	율문리	4.75	5.63	1.11	541.42	0.53	0.99	0.01	18.67	19.12	5.17	0.84	24.46	2.80	2.79	0.03	1.62
신북읍	전전리	4.80	5.69	1.12	546.81	5.55	10.48	0.13	196.69	19.01	5.14	0.83	24.31	3.85	3.83	0.04	2.23
신북읍	유포리	5.36	6.35	1.25	610.54	8.28	15.62	0.19	293.34	9.56	2.59	0.42	12.23	1.95	1.95	0.02	1.13
신북읍	산천리	5.93	7.03	1.38	675.38	3.06	5.78	0.07	108.51	17.14	4.64	0.75	21.92	1.51	1.51	0.02	0.88
신북읍	발산리	5.06	6.00	1.18	576.59	14.64	27.64	0.34	518.90	9.67	2.62	0.42	12.37	1.31	1.31	0.01	0.76
신북읍	지내리	3.26	3.87	0.76	371.68	5.19	9.80	0.12	183.92	7.86	2.13	0.34	10.05	2.46	2.45	0.02	1.43
신북읍	용산리	2.46	2.92	0.58	280.84	8.50	16.05	0.20	301.44	7.50	2.03	0.33	9.60	2.72	2.71	0.03	1.58
	동면	15.16	17.97	3.54	1,727.87	135.86	256.46	3.17	4,815.18	69.28	18.74	3.03	88.62	38.70	38.55	0.39	22.45
동면	지내리	4.70	5.58	1.10	536.14	3.11	5.87	0.07	110.29	10.65	2.88	0.47	13.62	2.37	2.36	0.02	1.37
동면	만천리	2.92	3.46	0.68	332.69	5.68	10.72	0.13	201.24	21.64	5.85	0.95	27.68	1.49	1.49	0.02	0.87
동면	장학리	3.10	3.68	0.72	353.42	5.37	10.14	0.13	190.36	19.50	5.28	0.85	24.95	4.66	4.65	0.05	2.70
동면	감정리	1.49	1.77	0.35	169.73	14.25	26.90	0.33	505.10	5.21	1.41	0.23	6.66	2.25	2.24	0.02	1.31
동면	월곡리	1.38	1.64	0.32	157.81	11.86	22.39	0.28	420.46	4.37	1.18	0.19	5.59	3.21	3.20	0.03	1.86
동면	품안리	0.02	0.02	0.00	2.17	11.13	26.67	0.33	500.72	0.08	0.02	0.00	0.11	14.63	14.57	0.15	8.49
동면	품길리	0.34	0.40	0.08	38.40	40.42	76.30	0.94	1,432.59	3.04	0.82	0.13	3.88	3.64	3.63	0.04	2.11
동면	신이리	0.04	0.04	0.01	4.17	11.96	22.58	0.28	424.04	0.09	0.03	0.00	0.12	2.84	2.83	0.03	1.65
동면	쌍촌리	0.22	0.26	0.05	25.47	6.24	11.79	0.15	221.34	0.95	0.26	0.04	1.21	1.49	1.48	0.02	0.86

행정구역		면적(km ²)						전체부하량(kg/일)				전부하량(kg/일)			
		계	적	담	입야	대지	기타	BOD	T-N	T-P	SS	BOD	T-N	T-P	SS
동면	상결리	19.70	0.85	0.17	17.65	0.05	0.98	33.80	-	1.27	984.25	4.15	5.32	0.34	61.32
동산면		80.74	5.77	2.74	66.07	0.43	5.73	172.64	236.13	9.26	5,189.11	28.32	36.28	2.29	418.56
동산면	조양리	17.25	1.43	0.76	13.66	0.09	1.29	38.47	51.92	2.28	1,213.60	7.02	9.00	0.57	103.80
동산면	봉명리	21.55	1.10	0.49	18.88	0.06	1.03	38.79	59.48	1.83	1,256.53	5.38	6.90	0.44	79.56
동산면	원창리	22.39	1.74	0.78	17.90	0.19	1.79	53.48	67.21	2.85	1,446.38	8.53	10.93	0.69	126.09
동산면	군자리	19.55	1.50	0.71	15.62	0.10	1.62	41.90	57.53	2.30	1,272.61	7.38	9.46	0.60	109.12
신동면		48.10	3.82	2.78	35.24	0.48	5.78	127.31	150.01	7.78	3,667.02	18.74	24.01	1.52	277.01
신동면	의암리	5.12	0.30	0.07	3.93	0.05	0.76	12.06	14.55	0.50	253.39	1.47	1.89	0.12	21.77
신동면	팔미리	10.95	0.86	0.53	8.53	0.09	0.94	26.97	33.50	1.59	791.93	4.21	5.40	0.34	62.28
신동면	혈동리	12.61	0.81	0.35	10.77	0.06	0.63	25.39	36.14	1.29	777.84	3.96	5.07	0.32	58.51
신동면	중리	13.36	0.91	1.07	9.57	0.15	1.65	37.45	42.61	2.54	1,186.13	4.47	5.73	0.36	66.07
신동면	정족리	6.06	0.94	0.75	2.44	0.13	1.80	25.44	23.21	1.86	657.74	4.63	5.93	0.37	68.36
남면		73.24	5.37	2.65	58.12	0.43	6.67	162.16	215.74	8.78	4,741.53	26.38	33.80	2.13	389.90
남면	관천리	5.33	0.37	0.20	3.05	0.03	1.69	12.64	15.28	0.62	296.06	1.80	2.31	0.15	26.62
남면	박암리	5.39	0.57	0.24	3.73	0.05	0.80	14.26	16.91	0.81	363.69	2.78	3.57	0.23	41.15
남면	가정리	22.36	0.90	0.71	19.37	0.11	1.26	44.14	62.47	2.23	1,407.81	4.43	5.68	0.36	65.53
남면	발산리	14.99	1.16	0.45	12.27	0.10	1.01	33.69	44.36	1.75	935.57	5.71	7.31	0.46	84.36
남면	후동리	6.71	1.11	0.31	4.96	0.06	0.27	18.46	22.82	1.18	504.08	5.44	6.97	0.44	80.35
남면	추곡리	6.49	0.58	0.36	5.23	0.03	0.28	14.46	19.97	0.95	510.21	2.83	3.63	0.23	41.88
남면	한덕리	11.98	0.69	0.37	9.50	0.05	1.37	24.51	33.93	1.23	724.11	3.38	4.34	0.27	50.02
서면		141.33	7.99	5.16	113.98	1.03	13.18	318.33	410.53	16.72	9,109.97	39.21	50.24	3.17	579.55
서면	현암리	3.89	0.32	0.09	2.67	0.09	0.72	13.41	12.38	0.62	211.70	1.56	2.00	0.13	23.11
서면	금산리	4.51	0.88	0.73	1.88	0.14	0.87	23.05	19.57	1.81	619.49	4.33	5.55	0.35	64.06
서면	신매리	3.78	0.94	0.41	0.91	0.11	1.42	19.18	16.01	1.30	374.13	4.61	5.90	0.37	68.10
서면	서상리	22.48	1.00	0.75	18.84	0.11	1.79	45.05	63.09	2.29	1,411.45	4.91	6.29	0.40	72.56
서면	오월리	20.76	0.46	0.22	18.38	0.07	1.63	36.20	54.19	1.29	1,022.59	2.27	2.91	0.18	33.55
서면	월송리	6.98	0.87	0.78	4.73	0.08	0.52	21.86	24.82	1.76	770.67	4.28	5.49	0.35	63.30
서면	방동리	14.65	0.80	1.14	11.83	0.11	0.77	35.39	45.16	2.50	1,317.48	3.92	5.02	0.32	57.96
서면	덕두원리	30.00	1.19	0.31	26.22	0.12	2.17	55.22	80.61	2.10	1,492.40	5.84	7.48	0.47	86.28
서면	당림리	20.32	0.65	0.31	17.93	0.08	1.37	36.51	54.26	1.46	1,067.05	3.17	4.06	0.26	46.84
서면	안보리	13.94	0.88	0.42	10.61	0.11	1.92	32.46	40.45	1.59	823.00	4.32	5.53	0.35	63.80
사북면		152.56	8.53	3.54	129.19	0.70	10.59	302.76	428.70	14.26	8,809.84	41.89	53.67	3.39	619.07
사북면	신포리	13.15	0.64	0.23	10.86	0.08	1.34	27.07	36.49	1.16	698.65	3.13	4.01	0.25	46.30
사북면	지촌리	3.37	0.42	0.70	1.38	0.10	0.78	16.52	14.13	1.42	535.61	2.06	2.64	0.17	30.45
사북면	오탄리	26.34	2.39	0.64	21.88	0.11	1.31	54.10	77.54	2.79	1,585.19	11.75	15.06	0.95	173.70
사북면	가일리	8.14	0.41	0.07	6.93	0.01	0.72	13.64	21.70	0.51	393.85	2.00	2.56	0.16	29.50
사북면	원평리	25.24	0.55	0.23	22.57	0.04	1.85	40.22	64.87	1.36	1,223.11	2.70	3.46	0.22	39.90
사북면	지암리	25.58	0.81	0.40	23.69	0.09	0.59	44.76	68.58	1.84	1,399.04	4.00	5.12	0.32	59.07
사북면	고탄리	7.48	0.79	0.25	5.14	0.12	1.18	23.14	24.03	1.19	462.17	3.86	4.95	0.31	57.06
사북면	고성리	27.01	0.88	0.47	24.99	0.05	0.61	44.23	71.90	1.88	1,506.61	4.31	5.53	0.35	63.74
사북면	송암리	10.19	1.29	0.43	8.00	0.09	0.39	26.08	32.93	1.58	736.99	6.31	8.09	0.51	93.29
사북면	인림리	6.06	0.36	0.11	3.74	0.03	1.82	12.99	16.53	0.51	268.62	1.76	2.26	0.14	26.07
북산면		214.96	6.26	1.46	171.95	0.23	35.06	353.84	548.92	11.01	9,303.44	30.75	39.40	2.49	454.49
북산면	내평리	8.56	0.33	0.03	3.51	0.01	4.68	17.01	21.12	0.40	211.72	1.62	2.07	0.13	23.92
북산면	청평리	27.69	0.31	0.01	21.56	0.02	5.80	43.22	67.52	0.97	1,028.28	1.52	1.95	0.12	22.52
북산면	부귀리	22.09	0.43	0.15	19.63	0.01	1.86	33.30	55.87	1.03	1,025.50	2.12	2.72	0.17	31.39
북산면	추곡리	22.57	2.00	0.54	17.91	0.08	2.06	45.99	65.72	2.31	1,308.42	9.81	12.57	0.79	145.00
북산면	오항리	13.52	1.52	0.44	10.71	0.06	0.79	29.82	41.45	1.69	879.26	7.48	9.58	0.61	110.52
북산면	물로리	31.49	0.97	0.16	25.89	0.03	4.44	50.85	80.50	1.56	1,365.10	4.74	6.08	0.38	70.08

행정구역		담부하량(kg/일)				임야부하량(kg/일)				대지부하량(kg/일)				기타부하량(kg/일)			
		BOD	T-N	T-P	SS	BOD	T-N	T-P	SS	BOD	T-N	T-P	SS	BOD	T-N	T-P	SS
동면	상결리	0.95	1.12	0.22	107.86	22.83	43.09	0.53	809.03	3.76	1.02	0.16	4.81	2.12	2.12	0.02	1.23
동산면		14.87	17.63	3.47	1,694.97	85.43	161.27	1.99	3,027.98	31.56	8.54	1.38	40.37	12.45	12.41	0.13	7.22
동산면	조양리	4.15	4.92	0.97	473.16	17.67	33.36	0.41	626.29	6.81	1.84	0.30	8.71	2.81	2.80	0.03	1.63
동산면	봉명리	2.68	3.17	0.63	305.17	24.41	46.09	0.57	865.27	4.09	1.11	0.18	5.23	2.23	2.22	0.02	1.29
동산면	원창리	4.21	4.99	0.98	480.00	23.15	43.70	0.54	820.50	13.70	3.71	0.60	17.52	3.89	3.88	0.04	2.26
동산면	군자리	3.83	4.54	0.89	436.63	20.20	38.13	0.47	715.91	6.96	1.88	0.30	8.91	3.52	3.51	0.04	2.04
신동면		15.11	17.92	3.53	1,722.58	45.57	86.01	1.06	1,614.95	35.34	9.56	1.54	45.20	12.56	12.51	0.13	7.28
신동면	의압리	0.40	0.48	0.09	45.93	5.09	9.60	0.12	180.32	3.45	0.93	0.15	4.41	1.65	1.65	0.02	0.96
신동면	팔미리	2.89	3.42	0.67	329.00	11.03	20.81	0.26	390.76	6.81	1.84	0.30	8.70	2.03	2.03	0.02	1.18
신동면	월동리	1.93	2.29	0.45	219.68	13.92	26.28	0.32	493.45	4.22	1.14	0.18	5.39	1.37	1.36	0.01	0.79
신동면	중리	5.83	6.92	1.36	664.94	12.38	23.37	0.29	438.73	11.18	3.02	0.49	14.30	3.59	3.57	0.04	2.08
신동면	정족리	4.06	4.82	0.95	463.03	3.15	5.95	0.07	111.68	9.68	2.62	0.42	12.38	3.92	3.90	0.04	2.27
남면		14.38	17.05	3.36	1,638.94	75.15	141.87	1.75	2,663.67	31.76	8.59	1.39	40.62	14.49	14.43	0.15	8.40
남면	관천리	1.10	1.30	0.26	124.94	3.94	7.44	0.09	139.64	2.14	0.58	0.09	2.73	3.67	3.65	0.04	2.13
남면	박암리	1.28	1.52	0.30	145.73	4.83	9.12	0.11	171.16	3.63	0.98	0.16	4.64	1.74	1.73	0.02	1.01
남면	가정리	3.88	4.60	0.91	442.51	25.05	47.29	0.58	887.90	8.04	2.18	0.35	10.29	2.73	2.72	0.03	1.58
남면	발산리	2.44	2.89	0.57	278.11	15.86	29.95	0.37	562.26	7.49	2.03	0.33	9.58	2.19	2.18	0.02	1.27
남면	후동리	1.67	1.98	0.39	190.29	6.42	12.12	0.15	227.54	4.35	1.18	0.19	5.57	0.58	0.58	0.01	0.34
남면	추곡리	1.98	2.34	0.46	225.18	6.77	12.78	0.16	239.89	2.27	0.61	0.10	2.90	0.61	0.61	0.01	0.35
남면	한덕리	2.04	2.42	0.48	232.19	12.28	23.18	0.29	435.28	3.84	1.04	0.17	4.91	2.97	2.96	0.03	1.72
서면		28.02	33.22	6.54	3,193.62	147.40	278.24	3.44	5,224.17	75.07	20.31	3.28	96.02	28.63	28.52	0.29	16.61
서면	현암리	0.50	0.59	0.12	57.19	3.45	6.52	0.08	122.40	6.33	1.71	0.28	8.10	1.56	1.55	0.02	0.90
서면	금산리	3.99	4.73	0.93	454.79	2.43	4.59	0.06	86.24	10.41	2.81	0.45	13.31	1.89	1.88	0.02	1.09
서면	신매리	2.21	2.62	0.52	252.20	1.18	2.22	0.03	41.67	8.11	2.19	0.35	10.37	3.08	3.07	0.03	1.79
서면	서상리	4.06	4.82	0.95	463.27	24.36	45.98	0.57	863.36	7.82	2.11	0.34	10.00	3.89	3.88	0.04	2.26
서면	오월리	1.21	1.43	0.28	137.77	23.76	44.86	0.55	842.28	5.42	1.47	0.24	6.94	3.54	3.53	0.04	2.05
서면	월송리	4.23	5.02	0.99	482.32	6.11	11.54	0.14	216.59	6.10	1.65	0.27	7.80	1.13	1.13	0.01	0.66
서면	방동리	6.19	7.34	1.45	705.87	15.29	28.87	0.36	542.06	8.30	2.25	0.36	10.62	1.68	1.67	0.02	0.97
서면	덕두원리	1.67	1.98	0.39	190.21	33.90	64.00	0.79	1,201.54	9.10	2.46	0.40	11.64	4.71	4.69	0.05	2.73
서면	당림리	1.66	1.97	0.39	189.60	23.19	43.77	0.54	821.82	5.52	1.49	0.24	7.07	2.97	2.96	0.03	1.72
서면	안보리	2.28	2.71	0.53	260.40	13.72	25.90	0.32	486.20	7.96	2.15	0.35	10.18	4.18	4.16	0.04	2.43
사북면		19.22	22.78	4.49	2,190.13	167.07	315.37	3.89	5,921.32	51.58	13.95	2.25	65.98	23.01	22.92	0.23	13.35
사북면	신포리	1.28	1.51	0.30	145.43	14.05	26.52	0.33	497.94	5.70	1.54	0.25	7.29	2.91	2.90	0.03	1.69
사북면	지촌리	3.79	4.49	0.88	431.71	1.79	3.37	0.04	63.27	7.20	1.95	0.31	9.20	1.69	1.68	0.02	0.98
사북면	오탄리	3.48	4.13	0.81	396.95	28.30	53.42	0.66	1,003.03	7.71	2.08	0.34	9.86	2.86	2.85	0.03	1.66
사북면	가일리	0.39	0.47	0.09	44.84	8.96	16.92	0.21	317.68	0.73	0.20	0.03	0.93	1.56	1.56	0.02	0.91
사북면	원평리	1.25	1.48	0.29	142.48	29.19	55.10	0.68	1,034.49	3.06	0.83	0.13	3.91	4.02	4.01	0.04	2.33
사북면	지암리	2.15	2.55	0.50	244.83	30.64	57.83	0.71	1,085.82	6.71	1.81	0.29	8.58	1.28	1.27	0.01	0.74
사북면	고탄리	1.38	1.63	0.32	157.05	6.64	12.54	0.15	235.45	8.69	2.35	0.38	11.12	2.56	2.56	0.03	1.49
사북면	고성리	2.56	3.04	0.60	291.81	32.32	61.01	0.75	1,145.55	3.71	1.00	0.16	4.74	1.33	1.33	0.01	0.77
사북면	송암리	2.36	2.79	0.55	268.62	10.34	19.53	0.24	366.63	6.23	1.69	0.27	7.97	0.84	0.83	0.01	0.49
사북면	인림리	0.58	0.69	0.14	66.42	4.84	9.13	0.11	171.47	1.85	0.50	0.08	2.37	3.96	3.94	0.04	2.30
북산면		7.92	9.39	1.85	902.49	222.36	419.75	5.18	7,880.99	16.64	4.50	0.73	21.28	76.17	75.88	0.77	44.18
북산면	내평리	0.18	0.21	0.04	20.31	4.54	8.57	0.11	160.94	0.51	0.14	0.02	0.65	10.16	10.13	0.10	5.90
북산면	경평리	0.08	0.09	0.02	9.01	27.87	52.62	0.65	987.97	1.15	0.31	0.05	1.48	12.59	12.55	0.13	7.31
북산면	부귀리	0.80	0.94	0.19	90.80	25.39	47.92	0.59	899.74	0.95	0.26	0.04	1.22	4.05	4.03	0.04	2.35
북산면	추곡리	2.92	3.46	0.68	332.94	23.15	43.71	0.54	820.67	5.64	1.53	0.25	7.21	4.47	4.45	0.05	2.59
북산면	오향리	2.38	2.82	0.56	271.16	13.85	26.15	0.32	490.97	4.39	1.19	0.19	5.62	1.71	1.71	0.02	0.99
북산면	물로리	0.88	1.04	0.21	100.13	33.48	63.20	0.78	1,186.61	2.10	0.57	0.09	2.68	9.65	9.61	0.10	5.60

행정구역	면적(km ²)							전체부하량(kg/일)				전부하량(kg/일)			
	계	전	담	임야	대지	기타	BOD	T-N	T-P	SS	BOD	T-N	T-P	SS	
북산면	조교리	35.79	0.48	0.12	31.91	0.02	3.26	52.92	89.17	1.44	1,575.81	2.38	3.05	0.19	35.19
북산면	대동리	13.62	0.06	0.01	11.42	0.00	2.13	19.80	32.95	0.43	534.53	0.31	0.40	0.03	4.64
북산면	대곡리	26.72	0.06	0.00	20.70	0.00	5.95	40.19	63.85	0.79	962.85	0.28	0.36	0.02	4.17
북산면	추전리	12.90	0.10	0.00	8.71	0.00	4.09	20.74	30.77	0.40	411.97	0.48	0.61	0.04	7.06
동내면		35.92	4.09	3.26	24.26	1.02	3.30	151.21	133.30	9.83	3,524.07	20.07	25.72	1.62	296.66
동내면	거두리	6.77	0.88	0.47	4.55	0.37	0.50	41.08	28.12	2.29	601.17	4.31	5.52	0.35	63.73
동내면	신촌리	2.75	0.46	0.65	0.96	0.23	0.46	24.60	14.89	1.77	502.36	2.25	2.88	0.18	33.22
동내면	고은리	6.42	0.91	0.57	4.51	0.09	0.33	21.03	23.01	1.53	635.40	4.47	5.73	0.36	66.06
동내면	사암리	13.97	1.29	1.07	10.27	0.17	1.18	40.36	45.95	2.74	1,243.47	6.32	8.09	0.51	93.36
동내면	학곡리	6.01	0.56	0.49	3.97	0.16	0.83	24.14	21.33	1.50	541.66	2.73	3.49	0.22	40.29
남산면		124.10	8.56	4.03	96.97	0.91	13.63	285.56	364.02	14.64	7,661.31	42.03	53.85	3.40	621.17
남산면	통곡리	12.05	0.73	0.31	10.01	0.05	0.96	24.15	34.11	1.17	706.97	3.58	4.59	0.29	52.94
남산면	광판리	14.74	1.52	0.93	10.45	0.13	1.71	39.01	47.25	2.54	1,176.57	7.45	9.55	0.60	110.17
남산면	행촌리	9.19	0.82	0.34	7.55	0.03	0.45	18.75	27.33	1.09	618.20	4.04	5.17	0.33	59.65
남산면	수동리	11.52	1.24	0.48	9.02	0.06	0.72	26.50	35.71	1.59	808.45	6.08	7.79	0.49	89.84
남산면	창촌리	7.59	0.93	0.43	5.38	0.11	0.75	23.19	25.45	1.43	591.58	4.56	5.84	0.37	67.42
남산면	방곡리	6.78	0.69	0.48	5.03	0.13	0.45	22.70	23.19	1.45	592.23	3.38	4.33	0.27	49.98
남산면	강촌리	16.69	0.73	0.24	13.70	0.14	1.87	36.71	46.38	1.49	847.62	3.58	4.59	0.29	52.98
남산면	서천리	7.53	0.62	0.33	4.49	0.12	1.97	23.71	23.62	1.23	469.51	3.05	3.90	0.25	45.01
남산면	백양리	20.51	0.75	0.26	17.43	0.08	2.00	37.50	54.78	1.44	1,025.15	3.69	4.73	0.30	54.61
남산면	방아리	17.49	0.53	0.22	13.91	0.08	2.75	33.34	46.20	1.22	825.03	2.61	3.34	0.21	38.57

행정구역		담부하량(kg/일)				임야부하량(kg/일)				대지부하량(kg/일)				기타부하량(kg/일)			
		BOD	T-N	T-P	SS	BOD	T-N	T-P	SS	BOD	T-N	T-P	SS	BOD	T-N	T-P	SS
북산면	조교리	0.63	0.75	0.15	71.91	41.27	77.90	0.96	1,462.61	1.56	0.42	0.07	2.00	7.08	7.05	0.07	4.11
북산면	대동리	0.03	0.04	0.01	3.65	14.77	27.88	0.34	523.50	0.05	0.01	0.00	0.06	4.63	4.61	0.05	2.69
북산면	대곡리	0.02	0.02	0.00	2.21	26.77	50.53	0.62	948.74	0.18	0.05	0.01	0.24	12.93	12.88	0.13	7.50
북산면	추전리	0.00	0.00	0.00	0.37	11.26	21.26	0.26	399.25	0.10	0.03	0.00	0.13	8.89	8.86	0.09	5.16
동내면		17.69	20.97	4.13	2,015.68	31.37	59.21	0.73	1,111.73	74.92	20.27	3.27	95.83	7.16	7.13	0.07	4.15
동내면	거두리	2.58	3.05	0.60	293.59	5.88	11.10	0.14	208.40	27.23	7.37	1.19	34.83	1.08	1.07	0.01	0.63
동내면	신촌리	3.54	4.20	0.83	403.57	1.24	2.33	0.03	43.78	16.58	4.48	0.72	21.20	1.00	1.00	0.01	0.58
동내면	고은리	3.10	3.67	0.72	353.27	5.84	11.02	0.14	206.83	6.90	1.87	0.30	8.82	0.72	0.72	0.01	0.42
동내면	사암리	5.81	6.89	1.36	662.09	13.28	25.07	0.31	470.68	12.39	3.35	0.54	15.85	2.56	2.55	0.03	1.48
동내면	파곡리	2.66	3.15	0.62	303.16	5.14	9.70	0.12	182.05	11.82	3.20	0.52	15.12	1.80	1.79	0.02	1.04
남산면		21.88	25.93	5.11	2,493.18	125.40	236.72	2.92	4,444.54	66.66	18.03	2.91	85.26	29.60	29.49	0.30	17.17
남산면	봉곡리	1.66	1.97	0.39	189.10	12.94	24.43	0.30	458.75	3.88	1.05	0.17	4.97	2.08	2.07	0.02	1.21
남산면	광판리	5.03	5.96	1.17	573.32	13.52	25.51	0.31	479.05	9.29	2.51	0.41	11.88	3.72	3.71	0.04	2.16
남산면	행촌리	1.84	2.18	0.43	209.18	9.76	18.43	0.23	346.07	2.14	0.58	0.09	2.73	0.98	0.98	0.01	0.57
남산면	수동리	2.62	3.10	0.61	298.24	11.67	22.03	0.27	413.61	4.58	1.24	0.20	5.86	1.55	1.55	0.02	0.90
남산면	참촌리	2.34	2.78	0.55	266.96	6.95	13.12	0.16	246.41	7.70	2.08	0.34	9.85	1.63	1.62	0.02	0.95
남산면	방곡리	2.63	3.11	0.61	299.21	6.51	12.29	0.15	230.70	9.21	2.49	0.40	11.77	0.97	0.97	0.01	0.57
남산면	강촌리	1.33	1.57	0.31	151.38	17.72	33.45	0.41	628.09	10.01	2.71	0.44	12.81	4.07	4.05	0.04	2.36
남산면	서천리	1.80	2.13	0.42	205.11	5.80	10.95	0.14	205.67	8.79	2.38	0.38	11.25	4.27	4.26	0.04	2.48
남산면	백양리	1.42	1.69	0.33	162.23	22.54	42.54	0.53	798.75	5.51	1.49	0.24	7.05	4.34	4.32	0.04	2.52
남산면	방아리	1.21	1.44	0.28	138.45	17.99	33.95	0.42	637.44	5.55	1.50	0.24	7.10	5.98	5.96	0.06	3.47

5.3 인구현황 및 인구에 의한 오염부하량



여 백

읍면	동리	인구(인)	오염부하량(kg/일)			
			BOD	T-N	T-P	SS
총계		254,333	13,607	2,586	464	14,142
신북읍 소계		8,367	379.03	74.47	11.71	433.41
신북읍	울문리	2,174	98.48	19.35	3.04	112.61
신북읍	천천리	2,663	120.63	23.70	3.73	137.94
신북읍	유포리	698	31.62	6.21	0.98	36.16
신북읍	산천리	937	42.45	8.34	1.31	48.54
신북읍	밭산리	669	30.31	5.95	0.94	34.65
신북읍	지내리	556	25.19	4.95	0.78	28.80
신북읍	용산리	670	30.35	5.96	0.94	34.71
동면 소계		4,196	190.08	37.34	5.87	217.35
동면	만천1리	817	37.01	7.27	1.14	42.32
동면	만천2리	167	7.57	1.49	0.23	8.65
동면	만천3리	289	13.09	2.57	0.40	14.97
동면	장학1리	346	15.67	3.08	0.48	17.92
동면	장학2리	659	29.85	5.87	0.92	34.14
동면	감정리1리	177	8.02	1.58	0.25	9.17
동면	감정리2리	168	7.61	1.50	0.24	8.70
동면	지내리1리	621	28.13	5.53	0.87	32.17
동면	지내리2리	240	10.87	2.14	0.34	12.43
동면	지내리3리	236	10.69	2.10	0.33	12.22
동면	월곡리	175	7.93	1.56	0.25	9.07
동면	품안리	10	0.45	0.09	0.01	0.52
동면	풍걸1리	41	1.86	0.36	0.06	2.12
동면	풍걸2리	49	2.22	0.44	0.07	2.54
동면	신이리	23	1.04	0.20	0.03	1.19
동면	평촌리	34	1.54	0.30	0.05	1.76
동면	상걸1리	66	2.99	0.59	0.09	3.42
동면	상걸2리	78	3.53	0.69	0.11	4.04

읍면	동리	인구(인)	오염부하량(kg/일)			
			BOD	T-N	T-P	SS
	동산면	1,757	79.59	15.64	2.46	91.01
동산면	조양리	505	22.88	4.49	0.71	26.16
동산면	봉평리	243	11.01	2.16	0.34	12.59
동산면	원창리	636	28.81	5.66	0.89	32.94
동산면	군자리	373	16.90	3.32	0.52	19.32
	신동면	2,746	124.39	24.44	3.84	142.24
신동면	의암리	290	13.14	2.58	0.41	15.02
신동면	팔미리	459	20.79	4.09	0.64	23.78
신동면	혈동리	302	13.68	2.69	0.42	15.64
신동면	증리	950	43.04	8.46	1.33	49.21
신동면	정족리	745	33.75	6.63	1.04	38.59
	동내면	8,852	401.00	78.78	12.39	458.53
동내면	거두리	4398	199.23	39.14	6.16	227.82
동내면	신촌리	909	41.18	8.09	1.27	47.09
동내면	고은리	473	21.43	4.21	0.66	24.50
동내면	사암리	1001	45.35	8.91	1.40	51.85
동내면	학곡리	2071	93.82	18.43	2.90	107.28
	남면	1,283	58.12	11.42	1.80	66.46
남면	관천리	66	2.99	0.59	0.09	3.42
남면	박암리	111	5.03	0.99	0.16	5.75
남면	가정리	346	15.67	3.08	0.48	17.92
남면	발산리	313	14.18	2.79	0.44	16.21
남면	후동리	179	8.11	1.59	0.25	9.27
남면	추곡리	148	6.70	1.32	0.21	7.67
남면	한덕리	120	5.44	1.07	0.17	6.22
	남산면	4,103	185.87	36.52	5.74	212.54
남산면	통곡리	133	6.02	1.18	0.19	6.89
남산면	광판리	600	27.18	5.34	0.84	31.08
남산면	행촌리	157	7.11	1.40	0.22	8.13

읍면	동리	인구(인)	오염부하량(kg/일)			
			BOD	T-N	T-P	SS
남산면	수동리	282	12.77	2.51	0.39	14.61
남산면	창촌리	864	39.14	7.69	1.21	44.76
남산면	방곡리	581	26.32	5.17	0.81	30.10
남산면	강촌리	682	30.89	6.07	0.95	35.33
남산면	서천리	344	15.58	3.06	0.48	17.82
남산면	백양리	252	11.42	2.24	0.35	13.05
남산면	방하리	208	9.42	1.85	0.29	10.77
서면		4,421	200.27	39.35	6.19	229.01
서면	현암리	227	10.28	2.02	0.32	11.76
서면	금산리	598	27.09	5.32	0.84	30.98
서면	신매리	536	24.28	4.77	0.75	27.76
서면	서상리	402	18.21	3.58	0.56	20.82
서면	오월리	278	12.59	2.47	0.39	14.40
서면	월송리	352	15.95	3.13	0.49	18.23
서면	방동리	528	23.92	4.70	0.74	27.35
서면	덕두원리	524	23.74	4.66	0.73	27.14
서면	당림리	410	18.57	3.65	0.57	21.24
서면	안보리	566	25.64	5.04	0.79	29.32
사북면		2,725	123.44	24.25	3.82	141.16
사북면	신포리	378	17.12	3.36	0.53	19.58
사북면	지촌리	458	20.75	4.08	0.64	23.72
사북면	오탄리	438	19.84	3.90	0.61	22.69
사북면	가일리	37	1.68	0.33	0.05	1.92
사북면	원평리	169	7.66	1.50	0.24	8.75
사북면	지암리	445	20.16	3.96	0.62	23.05
사북면	고탄리	241	10.92	2.14	0.34	12.48
사북면	고성리	236	10.69	2.10	0.33	12.22
사북면	송암리	243	11.01	2.16	0.34	12.59
사북면	인람리	80	3.62	0.71	0.11	4.14

읍면	동리	인구(인)	오염부하량(kg/일)			
			BOD	T-N	T-P	SS
	북산면	887	40.18	7.89	1.24	45.95
북산면	내평리	12	0.54	0.11	0.02	0.62
북산면	청평리	81	3.67	0.72	0.11	4.20
북산면	부귀리	49	2.22	0.44	0.07	2.54
북산면	추곡리	311	14.09	2.77	0.44	16.11
북산면	오항리	210	9.51	1.87	0.29	10.88
북산면	물로리	101	4.58	0.90	0.14	5.23
북산면	조교리	86	3.90	0.77	0.12	4.45
북산면	대동리	10	0.45	0.09	0.01	0.52
북산면	대곡리	17	0.77	0.15	0.02	0.88
북산면	추전리	10	0.45	0.09	0.01	0.52
	동지역	214,996	11,824.78	2,235.96	408.49	12,104.27
	소양동	8,850	486.75	92.04	16.82	498.26
	교동	5,064	278.52	52.67	9.62	285.10
	조운동	4,120	226.60	42.85	7.83	231.96
	약사명동	5,621	309.16	58.46	10.68	316.46
	근화동	7,627	419.49	79.32	14.49	429.40
	후평1동	15,077	829.24	156.80	28.65	848.84
	후평2동	11,934	656.37	124.11	22.67	671.88
	후평3동	24,804	1,364.22	257.96	47.13	1,396.47
	효자1동	5,298	291.39	55.10	10.07	298.28
	효자2동	13,934	766.37	144.91	26.47	784.48
	효자3동	5,848	321.64	60.82	11.11	329.24
	석사동	39,556	2,175.58	411.38	75.16	2,227.00
	퇴계동	35,076	1,929.18	364.79	66.64	1,974.78
	강남동	15,541	854.76	161.63	29.53	874.96
	신사우동	16,646	915.53	173.12	31.63	937.17

6. 지하수모니터링

6.1 보조 지하수 관측정 선정

여 백

6.1 보조 지하수 관측정 산정

여 백

□ 평가인가자료

번호	행정구역명	평가인자자료							
		F11	F12	F13	F21	F22	F23	F31	F32
		X11	X12	X13	X21(10이하)	X22	X23(20이상)	X31	X32
		지하수이용 관정수(개)	관정밀도 (개/km ²)	총이용량 (천 m ³ /년)	음용가능수질 관정수(개)	오염유발시 설수(개)	지하수오 염관정수 (개)	지하수만이용 하는가구의수 (%)	음용수로이용 되는지하수의 양(천 m ³ /년)
1	남산면	1,282	10.3	3,646.1	940.7	62	3	91.8	4,760
2	동내면	1,578	43.1	3,018.5	534.5	98	3	77.5	2,121
3	동산면	622	7.7	1,541.7	450.4	84	2	100.0	1,960
4	사북면	564	3.7	1,047.8	469.0	42	0	100.0	1,637
5	서 면	1,405	9.9	3,734.1	882.0	94	4	100.0	2,992
6	신동면	1,071	22.2	2,361.9	504.0	88	5	89.5	2,307
7	북산면	125	0.6	327.6	100.0	11	0	100.0	167
8	남 면	428	5.8	637.3	394.0	54	0	100.0	487
9	동지역	1,907	35.8	9,295.4	855.1	300	10	60.5	4,376
10	신북읍	2,363	41.3	5,604.6	858.0	70	5	82.2	1,385
11	동 면	1,192	8.9	2,669.9	811.0	80	3	77.4	1,432
	평균	1,139.73	17.2	3,080.4	618.1	89.36	3.18	88.99	2,147.62
	표준편차	671.64	15.7	2,578.4	267.2	74.39	2.93	13.19	1,435.27

□ 표준점수

번호	행정구역명	표준점수							
		F11	F12	F13	F21	F22	F23	F31	F32
		X11	X12	X13	X21	X22	X23	X31	X32
1	남산면	1.909	0.655	1.414	3.521	0.833	1.025	6.958	3.316
2	동내면	2.349	2.742	1.171	2.001	1.317	1.025	5.873	1.478
3	동산면	0.926	0.490	0.598	1.686	1.129	0.683	7.580	1.366
4	사북면	0.840	0.235	0.406	1.756	0.565	0.000	7.580	1.141
5	서 면	2.092	0.630	1.448	3.301	1.264	1.367	7.580	2.084
6	신동면	1.595	1.412	0.916	1.887	1.183	1.709	6.786	1.608
7	북산면	0.186	0.038	0.127	0.374	0.148	0.000	7.580	0.116
8	남 면	0.637	0.369	0.247	1.475	0.726	0.000	7.580	0.339
9	동지역	2.839	2.278	3.605	3.201	4.033	3.417	4.584	3.049
10	신북읍	3.518	2.628	2.174	3.212	0.941	1.709	6.228	0.965
11	동 면	1.775	0.566	1.036	3.036	1.075	1.025	5.868	0.998

□ 표준점수 1차평가점수표

번호	행정구역명	F11 X11 × 0.46	F12 X12 × 0.36	F13 X13 × 0.18	F1의 1차 평가 점수	F21 X21 × 0.16	F22 X22 × 0.3	F23 X23 × 0.54	F2의 1차 평가 점수	F31 X31 × 0.66	F32 X32 × 0.34	F3의 1차 평가 점수
1	남산면	0.878	0.236	0.255	1.369	0.563	0.250	0.554	1.367	4.592	1.127	5.719
2	동내면	1.081	0.987	0.211	2.279	0.320	0.395	0.554	1.269	3.876	0.503	4.379
3	동산면	0.426	0.176	0.108	0.710	0.270	0.339	0.369	0.978	5.003	0.464	5.467
4	시북면	0.386	0.085	0.073	0.544	0.281	0.170	0.000	0.451	5.003	0.388	5.391
5	서 면	0.962	0.227	0.261	1.450	0.528	0.379	0.738	1.645	5.003	0.709	5.712
6	신동면	0.734	0.508	0.165	1.407	0.302	0.355	0.923	1.580	4.479	0.547	5.026
7	북산면	0.086	0.014	0.023	0.123	0.060	0.044	0.000	0.104	5.003	0.039	5.042
8	남 면	0.293	0.133	0.044	0.470	0.236	0.218	0.000	0.454	5.003	0.115	5.118
9	동지역	1.306	0.820	0.649	2.775	0.512	1.210	1.845	3.567	3.025	1.037	4.062
10	신북읍	1.618	0.946	0.391	2.955	0.514	0.282	0.923	1.719	4.110	0.328	4.438
11	동 면	0.817	0.204	0.186	1.207	0.486	0.323	0.554	1.363	3.873	0.339	4.212

□ 1차평가점수의 최종평가점수표

번호	행정구역명	F1의 1차평가점수 × 0.38	F2의 1차평가점수 × 0.34	F3의 1차평가점수 × 0.28	최종 평가 점수	읍면동 평가점수 비율 (A)	읍면동 관측지점수(개) (A × n)	최종 관측지점수
1	남산면	0.520	0.465	1.601	2.586	0.099	1.188	1
2	동내면	0.866	0.431	1.226	2.523	0.096	1.152	1
3	동산면	0.270	0.333	1.531	2.133	0.082	0.820	0
4	사북면	0.207	0.153	1.509	1.869	0.071	0.852	0
5	서 면	0.551	0.559	1.599	2.709	0.104	1.248	1
6	신동면	0.535	0.537	1.407	2.479	0.095	1.140	1
7	북산면	0.047	0.035	1.412	1.494	0.057	0.684	0
8	남 면	0.179	0.154	1.433	1.766	0.067	0.804	0
9	동지역	1.055	1.213	1.137	3.404	0.130	1.950	1
10	신북읍	1.123	0.584	1.243	2.950	0.113	1.356	1
11	동 면	0.459	0.463	1.179	2.101	0.080	1.120	1