

농어촌지형정보체계 DB 구축(자료입력)

보 고 서

1997. 12

농 립 부
농어촌진흥공사

목 차

제 1 장 개 요

1.1 D/B 구축의 목적.....	2
1.2 D/B 구축의 내용 및 범위.....	3
1.2.1 내용.....	3
1.2.2 범위.....	5
1.3 과업수행 참여진.....	6
1.3.1 농어촌진흥공사.....	6
1.3.2 한국지리정보산업협동조합.....	6
1.4 D/B 구축일정.....	8

제 2 장 D/B 구축내용

2.1 수맥도.....	10
2.1.1 자료내용및 대상지역.....	10
2.1.2 도형설계.....	17
2.1.3 출력설계.....	20
2.1.4 FILE 명.....	21
2.2 농어촌용수이용합리화계획도.....	48
2.2.1 자료내용및 대상지역.....	48
2.2.2 도형설계.....	50
2.2.3 출력설계.....	52
2.2.4 FILE 명.....	53

2.3	진흥지역안,박농지이용현황도.....	68
2.3.1	자료내용및 대상지역.....	68
2.3.2	도형설계.....	70
2.3.3	출력설계.....	72
2.3.4	FILE 명.....	73
2.4	진흥지역밖 농지능력유형구분도.....	93
2.4.1	자료내용및 대상지역.....	93
2.4.2	도형설계.....	95
2.4.3	출력설계.....	96
2.4.4	FILE 명.....	97
2.5	진흥지역밖 농지이용적성구분도.....	117
2.5.1	자료내용및 대상지역.....	117
2.5.2	도형설계.....	119
2.5.3	출력설계.....	120
2.5.4	FILE 명.....	121
2.6	문자자료.....	141

제 1 장 개 요

1.1D/B 구축의 목적

1.2D/B 구축의 범위

1.3 과업수행 참여진

1.4D/B 구축 일정

1.1 D/B 구축의 목적

금번 과업에서 구축되는 도면의 종류는 5가지이며 이들 도면 각각의 D/B 구축의 목적은 다음과 같다.

종 류	목 적
가.수 맥 도	지하수의 보전,관리 및 개발 계획 수립을 위한 기초자료
나.농어촌용수이용합리화계획도	농어촌용수 종합관리,수리시설물 현황관리 및 용수사업의 우선순위 결정을 위한 기초자료 입력
다.진흥지역안,밖농지이용현황도	농지유형 구분, 시설배치 적지선정을 위한 농지이용현황 기초자료 입력
라.진흥지역밖 농지능력 유형구분도	농업진흥지역밖 농지의 생산능력 또는 활용범위에 따라 유형별로 분류한 기초자료 입력
마.진흥지역밖 농지이용 적성구분도	농지를 농업유지구역, 다목적구역, 유보구역으로 구분하여 진흥지역밖 농지 생산 기반정비 계획을 위한 기초자료 입력

1.2 D/B 구축의 내용 및 범위

1.2.1 내용

가. 수맥도 (S=1/5,000 도)

- . 수맥도상의 지질단면도, 채수가능지역, 지하수위 및 기반암 추정등고선과 탐사측정 및 조사공을 트레싱하여 자동 독취기(스캐너)로 입력
- . 수치화된 수맥도에 속성자료 입력

나. 농어촌용수이용합리화계획도 (S=1/25,000 도)

- . 농어촌용수이용합리화계획도상의 용수구역, 저수지구역, 군리면적 경계 및 시설물 종류를 트레싱하여 자동독취기(스캐너)로 입력
- . 수치화된 농어촌 용수이용합리화계획도에 속성자료 입력

다. 진흥지역안,밖 농지이용현황도 (S=1/25,000 도)

- . 진흥지역안,밖 농지이용현황도중 진흥지역안의 답,전,과수,시설영농,축산, 기타 및 진흥지역밖의 경종농업, 과수, 시설농업, 특수작물, 휴경지 등의 경계선
- . 수치화된 진흥지역밖 농지능력 유형구분도에 속성자료 입력

라. 진흥지역밖 농지능력유형구분도 (S=1/25,000 도)

- . 진흥지역밖 농지능력유형구분도상의 I-1 유형(답,전,과수),I-2 유형(답,전),I-3 유형(전,과수), I-4 유형(답), II 유형(생산성이 낮은지역)등의 경선을 트레싱하여 자동독취기(스캐너)로 입력
- . 수치화된 진흥지역밖 농지능력유형구분도에 속성자료 입력

마. 진흥지역밖 농지이용적성구분도 (S=1/25,000 도)

진흥지역밖 농지이용적성구분도상의 범용농업지구중 농지생산기반정비 필요지구(답경지정리,전경지정리,전답혼합개발),현상태영농계속지구,과수지구,축산지구,다목적지역, 유보구역등의 경계선을 트레싱하여 스캐너로 입력.

수치화된 진흥지역밖 농지이용적성구분도에 속성자료 입력

1.2.2 범 위

구 분	축 척	도 업 매수	비 고
수 맥 도	1/5,000	900	
농어촌용수이용합리화 계획도	1/25,000	122	
진흥지역안,밖 농지이용현황도	1/25,000	230	
진흥지역밖 농지능력유형 구분도	1/25,000	230	
진흥지역밖 농지이용적성 구분도	1/25,000	230	
계		1,712	

1.3 과업수행 참여진

1.3.1 농어촌진흥공사

성명	소속	직위	담당업무
김정환	전산실	2급	업무총괄
박호봉	"	3급	공동개발
전혜원	"	4급	"
최용선	농어촌용수사업처	3급	"
안명환	농지이용사업처	4급	"
최승남	지하수사업처	4급	"

1.3.2 한국지리정보 산업협동조합

구분	참여업체별	성명	소속	직위	담당업무
한국지리정보산업협동조합		연상호		전무	계획업무총괄
	(주)한조엔지니어링	김정진	한조엔지니어링	전무	DB구축 총괄
		진기호	"	이사	DB구축 담당
		김병철	"	부장	"
		이창준	"	차장	"
		이재용	"	과장	"
		정연수	"	과장	"
		김대용	"	과장	"
		양지은	"	대리	"
		지영철	"	대리	"
		이용재	"	대리	"
		김두성	"	대리	"
		김기홍	"	사원	"

	(주) 한 조 엔 지 니 어 링	신 수 영	"	사 원	"
		오 정 희	"	사 원	"
		권 정 혁	"	사 원	"
		이 기 용	"	사 원	"
		신 남 수	"	사 원	"
		전 병 운	"	사 원	"
		나 진 희	"	사 원	"
		조 효 경	"	사 원	"
		윤 세 호	"	사 원	"
		황 진 미	"	사 원	"
		박 은 영	"	사 원	"
		권 두 진	"	사 원	"
		장 우 영	"	사 원	"
	(주) 바 우 컨 설 탄 트	기 우 석	바우컨설탄트	이 사	D/B구축 총괄
		박 성 우	"	부 장	D/B구축 담당
		안 경 철	"	차 장	"
		안 진 환	"	과 장	"
		안 태 훈	"	대 리	"
		양 창 모	"	대 리	"
		김 재 우	"	사 원	"
		박 지 영	"	사 원	"
		신 두 철	"	사 원	"
		임 정 혜	"	사 원	"
		박 선 명	"	사 원	"
		이 순 영	"	사 원	"
	(주) 거 림 시 스 템	이 준 표	거림시스템	차 장	D/B구축 총괄
		김 종 수	"	대 리	D/B구축 담당
		김 용 태	"	계 장	"
		남 형 주	"	계 장	"
		강 석 원	"	사 원	"

1.4 D/B 구축일정

과업의 내용	7월	8월	9월	10월	11월	12월
작업 준비		—				
자료 구축						
·수맥도		—	—	—	—	—
·농어촌용수이용 합리화계획도			—	—	—	—
·진흥지역안, 밖 농지이용현황도			—	—	—	—
·진흥지역밖농지 이용적성구분도			—	—	—	—
·진흥지역밖농지 이용능력구분도			—	—	—	—
검수/보고서작성					—	
납 품						—

제 2 장 D/B 구 축 내 용

2.1 수 맥 도

2.2 농어촌용수이용합리화계획도

2.3 진흥지역안,밖 농지이용현황도

2.4 진흥지역밖농지능력유형구분도

2.5 진흥지역밖농지이용적성구분도

파오손면

			송현, 신기, 신상, 쌍학, 안농, 안골, 야목, 연풍, 오리, 외사, 외삼미2 외평, 용정, 용천, 원신, 원천, 을곡, 작동, 조안, 현곡
	96	18	송계, 장천, 금곡, 연대, 용천, 취암, 노일, 장지터, 대보, 위곡, 운암, 독곡, 봉동, 백동, 방축, 상번천, 사흥, 목동
강 원 도		56	
	82	1	청양1
	83	3	강문1, 동송1, 원암1
	84	3	교항1, 월호평1, 포남1
	85	3	성산1, 송포1, 오호1
	86	4	가평1, 단봉1, 산천1, 조산1
	88	4	공산골1, 도문1, 반계1, 월운1
	91	1	관촌1
	92	1	군회1
	94	1	삼포1
	95	27	감정, 거른, 거문, 골안, 곰베골, 광터, 금계, 남양, 대포, 만우 머지, 미로, 사천, 삼마치, 상서, 성남, 신일, 어흘, 일건, 자등, 장전평, 지상, 지암, 해상, 혈천, 화포, 흥월
	96	8	가정, 주수, 새재골, 방축, 지촌, 삼막곡, 하정, 북분
충 청 남 도		108	
	82	7	갈산1, 보통1, 봉암1, 산정1, 석교1, 송곡1, 종촌1
	83	10	도암1, 미곡1, 복도1, 석곡1, 신대1, 와룡, 왕포1, 장재1, 장척1 황룡1
	84	10	갈산1, 금곡1, 내부1, 삼곡1, 송강1, 신죽1, 운치1, 주정1, 중산1

			합곡1
	85	1	신항1
	92	1	장산1
	95	52	가곡, 개옥, 고내, 고정, 광석, 구룡, 귀곡, 냉정, 당내, 대곡, 대명 대요, 도곡, 뒤골, 만악, 만지, 매당, 반곡, 발산, 보광, 산성, 삼각, 삼계, 삼성, 상도, 선동, 성당, 성재, 세동, 수성, 시동, 신봉, 양사, 어물, 영대, 오두, 오얏골, 용연, 원성호, 유천, 이인, 임수대, 장신, 죽동, 청라, 해암, 향한, 현내, 형산, 호암, 화강, 화천
	96	27	백자, 동해동, 자명, 산양, 강장, 창암, 금성, 장현, 육골, 마랍, 독실, 원묵산, 고등, 망골, 당골, 수고, 복대, 뒤퓌, 정좌, 산수골, 마전, 건지화, 대동, 신온, 양잠, 양지말, 문봉
충 청 북 도		82	
	82	10	노은1, 대장1, 북이1, 사천1, 오산1, 용두1, 음성1, 적성1, 증평1, 화당1
	83	8	금계1, 동산미1, 만월1, 북자동1, 상봉1, 상중1, 성산1, 원통1
	84	16	계산1, 구안1, 능월1, 대소1, 덕산1, 덕현1, 문박, 방곡1, 삼호, 신리 신리1, 영덕1, 울리1, 장정1, 중티1, 평계1, 하판1
	95	29	금곡, 남천, 대동, 대양, 대장, 대전, 덕문곡, 두항, 등동, 마제, 벌말, 분터, 사기막, 사미, 수산, 수실말, 순양, 신항, 연지, 오덕, 용산, 월굴, 월림, 월성, 입석, 중전, 탑선, 회죽, 명덕
	96	19	종암1, 상신뜰, 적암, 봉평, 관목뜰, 지오, 교동, 용강, 중, 방축, 까치골, 중리뜰, 사지원, 상대촌, 중담, 풍덕, 선정, 고분재, 용바위
전 라 남 도		178	

82	10	신기1, 신용1, 옥당1, 원호1, 유서1, 유월1, 이양1, 장교1, 장좌1
		해남1
83	3	백록1, 죽림1, 죽포서득1
84	1	용소1
86	1	신계1
89	2	고담1, 조암1
90	1	관동1
95	107	가교, 가봉, 가성, 감정2, 고당, 고장, 관리, 광대, 구림, 구성, 구성, 금갑, 금성, 길호, 나리, 나진, 내동, 내동, 내월, 단장, 대산, 덕촌, 도산, 도찬, 동구, 마명, 만안, 매현, 면전, 명주, 묵곡, 묵백, 문암, 방산, 백룡, 백운, 백일, 벽지, 복길, 봉덕, 봉리, 봉소, 부수, 부용, 산림, 서동, 서양, 석교, 선두, 송림, 송죽, 수양, 수정, 시등, 신상, 신상, 신송, 신평, 안골, 양사, 여호, 연곡, 연암, 영복, 영정, 예회, 오도, 오류, 오사, 오음, 옥적, 와룡, 와우, 외남, 외봉실, 용치, 운산, 원산, 원선, 원천, 월양, 율천, 이목, 장막동, 장산, 장산, 장산2, 장암, 재송, 정도, 죽사, 중동, 지당, 지동, 지원, 청송, 총리 태백, 태천, 하대, 학정, 한운, 해당, 해창, 현천, 호명, 황곡
96	53	남암, 대법, 상이읍, 유룡, 황금들, 검단, 서흥, 칠봉, 압록, 하한, 수한, 낭도, 중촌, 봉암, 청용, 외산, 장도, 명봉, 화령, 용지, 월봉, 암동, 내저, 샘골, 안삭금, 화방, 백용, 용산, 목동, 달도, 동촌, 도평, 가향, 남동, 가단, 황금, 막전, 운산, 촌전, 율교, 가곡, 예락 초월, 신덕, 남창, 상감, 천장, 자작, 지호, 성재동, 내계, 용흥, 덕례

전라북도		130	
	82	26	가락1, 각씨바위1, 고창1, 군평1, 금곡1, 대정1, 대촌1, 대촌1, 로봉1 매내골1, 상동1, 상송1, 송산1, 수흥1, 양지교1, 외이1, 용정1, 운교1 은석1, 임피1, 장신1, 장전1, 장호1, 하도1, 화개1, 화봉1
	83	2	금상1, 산성1
	84	1	도암1
	95	81	가정, 갈촌, 고산, 공덕, 관전, 광석, 광조, 구덕, 구량, 구룡목, 구암 구장, 군둔, 군포, 금곡, 금곡, 꽃가들, 나성, 남동, 남전, 노촌, 농암 다리, 독양, 두평, 둔전, 모항, 문여울, 반월, 발병동, 배골, 백연, 보들, 봉황, 사동, 삼현, 상흥, 서편, 석장, 선동, 선동, 송내, 수량, 순안, 시동, 신덕, 신사봉, 안정, 양산, 어은, 어은골, 여곡, 연정, 오매, 오봉, 오정, 오촌, 용전, 원터, 유천, 유천, 은동, 음지, 임동, 장흥, 저동, 저상, 종암, 중촌, 진소, 창북, 창평, 청도, 추동, 탑골, 평리, 평촌, 평촌, 화산, 화을, 백연
	96	20	장동, 가좌, 평장, 축령, 마현, 신봉, 의암, 장산, 오동, 대곡, 점촌, 금북, 야정, 산덕, 성산, 사천, 송림, 원반월, 안정, 금덕
경상남도		127	
	82	1	다만
	84	5	구성1, 무릉1, 예곡1, 오곡1, 회산1
	87	1	양막1
	94	18	광리, 당산1, 대대, 대미, 대호1, 덕정1, 도방동, 마사1, 본촌, 서호, 소송, 신촌1, 월곡, 잡실1, 좌동, 죽동1, 죽전, 지점들
	95	77	가곡, 가미, 거리, 검은당, 계동, 고촌, 관동, 구사, 구현, 귀곡, 금곡,

			남백,다호, 단장,당동, 당동,대방골, 대사,대산,대암,대야,대정, 대지,대치, 대평,대평,덕촌, 독곡,동촌, 뜯골,명곡,몰데골,묵계, 미서,미전, 박곡,범정,병산, 병천,사동,산방, 산태골,상천,상촌, 소남, 소룡, 송림,송정, 안리,엄광, 오방,오서, 옥산,외구, 외암, 용포,운곡,원평, 월포,입곡,장대,장성골, 전평,정산, 종천,중리, 차리,천곡, 토촌,하리, 한밭,한산, 호암,호음,화평,후포,홀룡골
	96	25	신음,가봉, 정동, 답안,송림, 상우,조천, 방하, 용산, 상삼,막곡, 선왕, 외부, 도야1,도야2,하리, 자은, 대포, 대입현, 문암,덕동, 구사, 원평, 사기점, 도옥
경 상 북 도		113	
	83	5	내신1, 대본1, 대제1, 오류1-1, 제곡1
	85	5	무계1, 상월1, 상촌1, 유동1, 장암1
	87	2	영오1, 천부1
	92	1	부원1
	94	1	보현
	95	80	갈머리, 검단, 고요,관석, 광산, 주수, 굽리, 기출들, 나정,남산, 남산들,노은, 농바우,농암, 대신, 대현, 덕을,동부, 동양, 마공, 마산들, 망도, 못골, 묘곡, 문무들, 문현, 물량, 방고개, 배난골, 백운, 뱀골,봉림, 사동,사리, 살망태,삼성들, 상대,상박,상토일, 서오, 성곡,수실들, 수양정, 시등, 신곡,신암, 신오, 아곡, 암천, 야리,양지마, 여포,연곡, 연봉,오룡골, 어리실,외삼, 용등,운평, 울곡, 원당, 원들, 월송, 월포, 위성, 유촌, 자명, 자재기, 적성, 조밤골,죽기, 죽성들,지산, 하구,하당들, 학전,한지,한티,호당,

			황항
	96	19	신타지, 명승지, 금정지, 사일, 송정, 대창, 마현, 속곡, 태산골,
			대중, 원당, 흥정, 산전, 복곡, 낙평, 범곡, 권정, 월송, 갈마전
합 계		900	

2.1.2 도형설계

Layer 명	수맥도		Coverage 명		HG.PAT	
자료형태	도형(Polygon)		레코드 길이			
관련문자			DBF 명			
순 서	Field Name		Type	Width	Decimal	비 고
	한 글	영 문				
	행정코드	ad_admin	C	10		행정구역도
	지구명	hg_name	C	20		
	채수가능량	hg_water	C	1		
	지질구분	hg_type	C	3		
	지질명	name	C	20		

Layer 명	수맥도	Coverage 명	HG_L.AAT			
자료형태	도형(Line)	레코드 길이				
관련문자		DBF 명				
순서	Field Name		Type	Width	Decimal	비고
	한글	영문				
	행정코드	ad_admin	C	10		행정구역도
	지구명	hg_name	C	10		
	등고선 종류	hg_type	C	1		1.기반암추정등고선
						2.지하수위등고선
						3.지질단면도
						4.선구조
	등고값	hg_level	I	4		
	지질단면도명	hg_sect	C	1		A-Z

Layer 명	수 맥 도		Coverage 명	HG_P.PAT		
자료형태	도형(Point)		레코드 길이			
관련문자			DBF 명			
순 서	Field Name		Type	Width	Decimal	비 고
	한 글	영 문				
	행정 코드	ad_admin	C	10		행정구역도
	지 구 명	hg_name	C	10		
	조사 공종류	hg_type	C	1		1:시추조사공
						2:착정조사공
	조사 공번호	hg_seq	I	2		

2.1.3 출력설계

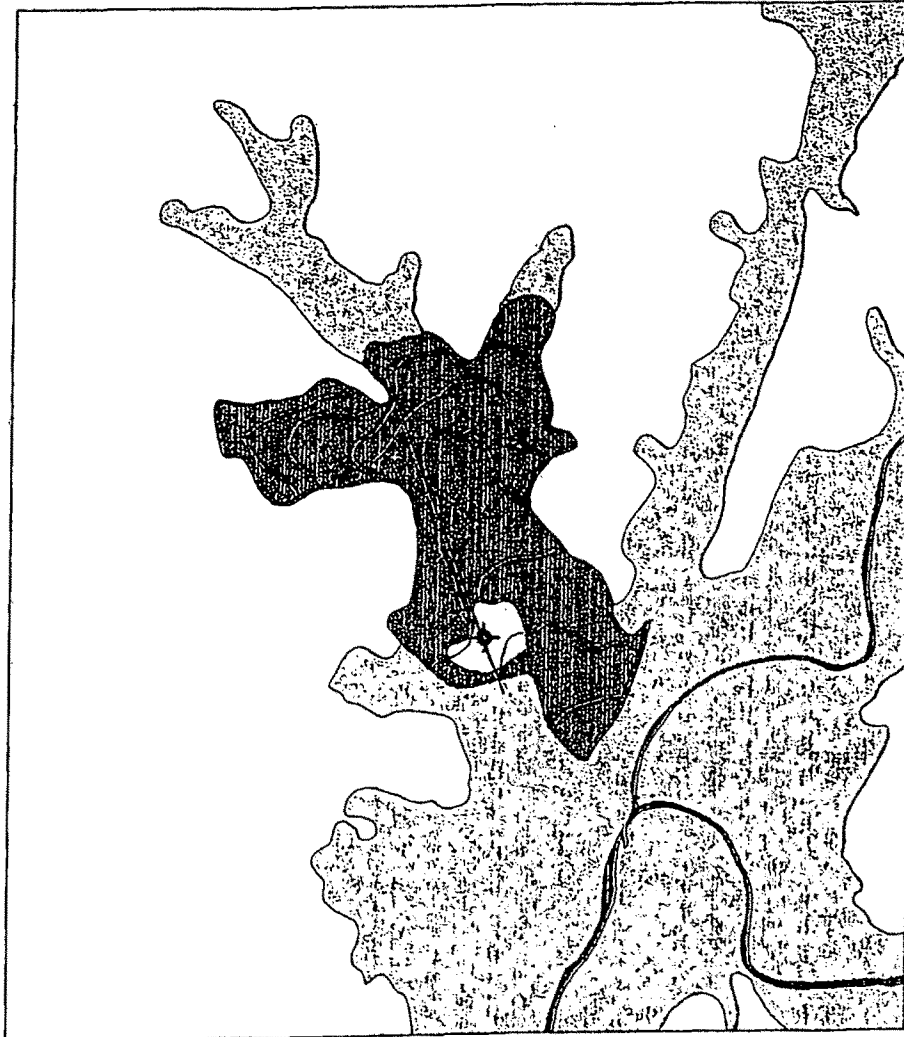
시스템명	농어촌 지형 정보 시스템	모 들 명	
출력자료명	수 맥 도	축 척	1 : 5,000












항 목 명 (Layer)	형 태	도엽번호	범 례										
수맥도 현 황	Polygon Arc		<table border="0"> <tr> <td> 150이하채수가능</td> <td> 지질단면</td> </tr> <tr> <td> 150~350채수가능</td> <td> 지하수위등고선</td> </tr> <tr> <td> 총적층</td> <td> 기반암추정등고선</td> </tr> <tr> <td> 퇴적암</td> <td> 시추조사공</td> </tr> <tr> <td> 수 계</td> <td></td> </tr> </table>	150이하채수가능	지질단면	150~350채수가능	지하수위등고선	총적층	기반암추정등고선	퇴적암	시추조사공	수 계	
150이하채수가능	지질단면												
150~350채수가능	지하수위등고선												
총적층	기반암추정등고선												
퇴적암	시추조사공												
수 계													

2.1.3 출력설계

시스템명	농어촌 지형 정보 시스템	모 들 명	
출력자료명	수 맥 도	축 척	1 : 5,000



항 목 명 (Layer)	형 태	도엽번호	범 례
수맥도 현 황	Polygon Arc		<div style="display: flex; flex-wrap: wrap;"> <div style="width: 50%;"> <p> 150이하채수가능</p> <p> 150~350채수가능</p> <p> 총적층</p> <p> 퇴적암</p> <p> 수 계</p> </div> <div style="width: 50%;"> <p> 지질단면</p> <p> 지하수위등고선</p> <p> 기반암추정등고선</p> <p> 시추조사공</p> </div> </div>

2.1.4 FILE명

도 명	작성년도	지 구 명	COVERAGE	비 고
경 기		105		
	83	본죽1	HG97183001	
	83	상할1	HG97183002	
	83	역촌1	HG97183003	
	83	왕림1	HG97183004	
	83	원당1	HG97183005	
	83	장록1	HG97183006	
	83	장평1	HG97183007	
	83	정단1	HG97183008	
	83	주천1	HG97183009	
	83	창촌1	HG97183010	
	83	행신1	HG97183011	
	83	호법1	HG97183012	
	84	고읍1	HG97184001	
	84	대신1	HG97184002	
	84	대월1	HG97184003	
	84	본죽(2)1	HG97184004	
	84	하거1	HG97184005	
	84	호법(2)1	HG97184006	
	85	경사1-1	HG97185001	
	85	고담1	HG97185002	
	85	사직1	HG97185003	
	85	외사1	HG97185004	
	86	강문1	HG97186001	
	87	객현1	HG97187001	
	87	광동1	HG97187002	
	87	군자2-1	HG97187003	
	87	상구1	HG97187004	
	87	일산	HG97187005	
	87	주미	HG97187006	
	87	하점1	HG97187007	
	88	고안1	HG97188001	
	88	신남1	HG97188002	

도 명	작성년도	지 구 명	COVERAGE	비 고
	89	가남3-1	HG97189001	
	89	감북1	HG97189002	
	89	구백암1	HG97189003	
	89	정왕1	HG97189004	
	90	거모1	HG97190001	
	90	가산1	HG97190002	
	91	결은1	HG97191001	
	91	경사1	HG97191002	
	92	대죽1	HG97192001	
	93	관항1	HG97193001	
	93	매화1	HG97193002	
	93	사곳1	HG97193003	
	93	회천1	HG97193004	
	94	갈곡1	HG97194001	
	94	고당	HG97194002	
	94	괴평1	HG97194003	
	94	죽당	HG97194004	
	95	각평	HG97195001	
	95	공석골	HG97195002	
	95	교현	HG97195003	
	95	구문천	HG97195004	
	95	금곡	HG97195005	
	95	대흥2	HG97195006	
	95	도마치	HG97195007	
	95	도수2	HG97195008	
	95	동천	HG97195009	
	95	바리골	HG97195010	
	95	사곡	HG97195011	
	95	사랑	HG97195012	
	95	사암	HG97195013	
	95	사정	HG97195014	
	95	삼울	HG97195015	
	95	상천	HG97195016	
	95	서낭	HG97195017	

도 명	작성년도	지 구 명	COVERAGE	비 고
	95	석교	HG97195018	
	95	소요	HG97195019	
	95	송현	HG97195020	
	95	신기	HG97195021	
	95	신상	HG97195022	
	95	쌍화	HG97195023	
	95	안능, 안골	HG97195024	
	95	야목	HG97195025	
	95	연풍	HG97195026	
	95	오리	HG97195027	
	95	외사	HG97195028	
	95	외삼미2	HG97195029	
	95	외평	HG97195030	
	95	용정	HG97195031	
	95	용천	HG97195032	
	95	원신	HG97195033	
	95	원천	HG97195034	
	95	월곡	HG97195035	
	95	작동	HG97195036	
	95	조안	HG97195037	
	95	현곡	HG97195038	
	96	송계	HG97196001	
	96	장천	HG97196002	
	96	금곡	HG97196003	
	96	연대	HG97196004	
	96	용천	HG97196005	
	96	취암	HG97196006	
	96	노일	HG97196007	
	96	장지터	HG97196008	
	96	대보	HG97196009	
	96	위곡	HG97196010	
	96	운암	HG97196011	
	96	독곡	HG97196012	
	96	봉동	HG97196013	

도 명	작성년도	지 구 명	COVERAGE	비 고
	96	백동	HG97196014	
	96	방축	HG97196015	
	96	상번천	HG97196015	
	96	사흥	HG97196016	
	96	목동	HG97196017	
강 원		56		
	82	청양2	HG97282001	
	83	강문1	HG97283001	
	83	동송1	HG97283002	
	83	원암1	HG97283003	
	84	교항1	HG97284001	
	84	월호평1	HG97284002	
	84	포남1	HG97284003	
	85	성산1	HG97285001	
	85	송포1	HG97285002	
	85	오호1	HG97285003	
	86	가평1	HG97286001	
	86	단봉1	HG97286002	
	86	산천1	HG97286003	
	86	조산1	HG97286004	
	88	공산골1	HG97288001	
	88	도문1	HG97288002	
	88	반계1	HG97288003	
	88	월운1	HG97288004	
	91	관촌1	HG97291001	
	92	군탄1	HG97292002	
	94	삼포1	HG97294001	
	95	감정	HG97295001	
	95	거론	HG97295002	
	95	거문	HG97295003	
	95	골안	HG97295004	
	95	곰베골	HG97295005	
95	광터	HG97295006		
95	금계	HG97295007		

도 명	작성년도	지 구 명	COVERAGE	비 고
	95	남양	HG97295008	
	95	대포	HG97295009	
	95	만우	HG97295010	
	95	머지	HG97295011	
	95	미로	HG97295012	
	95	사천	HG97295013	
	95	삼마치	HG97295014	
	95	상서	HG97295015	
	95	성남	HG97295016	
	95	신일	HG97295017	
	95	어흘	HG97295018	
	95	일건	HG97295019	
	95	자등	HG97295020	
	95	장전평	HG97295021	
	95	지상	HG97295022	
	95	지암	HG97295023	
	95	해상	HG97295024	
	95	혈천	HG97295025	
	95	화포	HG97295026	
	95	흥월	HG97295027	
	83	동송2	HG97283004	
	96	가정	HG97296001	
	96	주수	HG97296002	
	96	새재골	HG97296003	
	96	방축	HG97296004	
	96	지촌	HG97296005	
	96	삼막곡	HG97296006	
	96	하정	HG97296007	
	96	북분	HG97296008	
총 계		108		
	82	갈산1	HG97382001	
	82	보통1	HG97382002	
	82	봉암1	HG97382003	
	82	산정1	HG97382004	

도 명	작성년도	지 구 명	COVERAGE	비 고
	82	석교1	HG97382005	
	82	송곡1	HG97382006	
	82	중촌1	HG97382007	
	83	도암1	HG97383001	
	83	미곡1	HG97383002	
	83	복모1	HG97383003	
	83	석곡1	HG97383004	
	83	신대1	HG97383005	
	83	와룡1	HG97383006	
	83	왕포1	HG97383007	
	83	장재1	HG97383008	
	83	장척1	HG97383009	
	83	황룡1	HG97383010	
	84	갈산1	HG97384001	
	84	금곡1	HG97384002	
	84	내부1	HG97384003	
	84	삼곡1	HG97384004	
	84	송강1	HG97384005	
	84	신죽1	HG97384006	
	84	운치1	HG97384007	
	84	주정1	HG97384008	
	84	중산1	HG97384009	
	84	합곡1	HG97384010	
	85	신항1	HG97385001	
	92	장산1	HG97392001	
	95	가곡	HG97395001	
	95	개옥	HG97395002	
	95	고내	HG97395003	
	95	고정	HG97395004	
	95	광석	HG97395005	
	95	구룡	HG97395006	
	95	귀곡	HG97395007	
	95	냉정	HG97395008	
	95	당내	HG97395009	

도 명	작성년도	지 구 명	COVERAGE	비 고
	95	대곡	HG97395010	
	95	대명	HG97395011	
	95	대요	HG97395012	
	95	도곡	HG97395013	
	95	뒤골	HG97395014	
	95	만악	HG97395015	
	95	만지	HG97395016	
	95	매당	HG97395017	
	95	반곡	HG97395018	
	95	발산	HG97395019	
	95	보광	HG97395020	
	95	산성	HG97395021	
	95	삼각	HG97395022	
	95	삼계	HG97395023	
	95	삼성	HG97395024	
	95	상도	HG97395025	
	95	선동	HG97395026	
	95	성당	HG97395027	
	95	성재	HG97395028	
	95	세동	HG97395029	
	95	수성	HG97395030	
	95	시동	HG97395031	
	95	신봉	HG97395032	
	95	양사	HG97395033	
	95	어물	HG97395034	
	95	영대	HG97395035	
	95	오두	HG97395036	
	95	오얏골	HG97395037	
	95	용연	HG97395038	
	95	원성호	HG97395039	
	95	유천	HG97395040	
	95	이인	HG97395041	
	95	임수대	HG97395042	
	95	장신	HG97395043	

도 명	작성년도	지 구 명	COVERAGE	비 고
	95	죽동	HG97395044	
	95	청라	HG97395045	
	95	해암	HG97395046	
	95	향한	HG97395047	
	95	현내	HG97395048	
	95	형산	HG97395049	
	95	호암	HG97395050	
	95	화강	HG97395051	
	95	화천	HG97395052	
	96	백자	HG97396001	
	96	동해동	HG97396002	
	96	자명	HG97396003	
	96	산양	HG97396004	
	96	강장	HG97396005	
	96	창암	HG97396006	
	96	금성	HG97396007	
	96	장현	HG97396008	
	96	육골	HG97396009	
	96	마랍	HG97396010	
	96	원목산	HG97396011	
	96	독실	HG97396012	
	96	고등	HG97396013	
	96	망골	HG97396014	
	96	당골	HG97396015	
	96	수고	HG97396016	
	96	복대	HG97396017	
	96	뛰실	HG97396018	
	96	정좌	HG97396019	
	96	산수골	HG97396020	
	96	마전	HG97396021	
	96	건지화	HG97396022	
	96	대동	HG97396023	
	96	신은	HG97396024	
	96	양잠	HG97396025	

도 명	작성년도	지 구 명	COVERAGE	비 고
	96	양지말	HG97396026	
	96	문봉	HG97396027	
상 부		83		
	82	노은1	HG97482001	
	82	대장1	HG97482002	
	82	북이1	HG97482003	
	82	사천1	HG97482004	
	82	오산1	HG97482005	
	82	용두1	HG97482006	
	82	음성1	HG97482007	
	82	적성1	HG97482008	
	82	증평1	HG97482009	
	82	화당1	HG97482010	
	83	금계1	HG97483001	
	83	동산미1	HG97483002	
	83	만월1	HG97483003	
	83	복자동1	HG97483004	
	83	상봉1	HG97483005	
	83	상중1	HG97483006	
	83	성산1	HG97483007	
	83	원통1	HG97483008	
	84	계산1	HG97484001	
	84	구안1	HG97484002	
	84	능월1	HG97484003	
	84	대소1	HG97484004	
	84	덕산1	HG97484005	
	84	덕현1	HG97484006	
	84	문박	HG97484007	
	84	방곡1	HG97484008	
	84	삼호	HG97484009	
	84	신리1	HG97484010	
	84	영덕1	HG97484011	
	84	울리1	HG97484012	
	84	장정1	HG97484013	

도 명	작성년도	지 구 명	COVERAGE	비 고
	84	중티1	HG97484014	
	84	평계1	HG97484015	
	84	하판1	HG97484016	
	95	구계	HG97495001	
	95	금곡	HG97495002	
	95	남천	HG97495003	
	95	대동	HG97495004	
	95	대양	HG97495005	
	95	대장	HG97495006	
	95	대전	HG97495007	
	95	덕문곡	HG97495008	
	95	두항	HG97495009	
	95	등동	HG97495010	
	95	마재	HG97495011	
	95	명덕	HG97495012	
	95	별말	HG97495013	
	95	분터	HG97495014	
	95	사기막	HG97495015	
	95	사미	HG97495016	
	95	수산	HG97495017	
	95	수실말	HG97495018	
	95	순양	HG97495019	
	95	신항	HG97495020	
	95	연지	HG97495021	
	95	오덕	HG97495022	
	95	용산	HG97495023	
	95	월굴	HG97495024	
	95	월림	HG97495025	
	95	월성	HG97495026	
	95	입석	HG97495027	
	95	중전	HG97495028	
	95	탑선	HG97495029	
	95	회죽	HG97495030	
	96	종암1	HG97496001	

도 명	작성년도	지 구 명	COVERAGE	비 고
	96	상신들	HG97496002	
	96	적암	HG97496003	
	96	봉평	HG97496004	
	96	관목들	HG97496005	
	96	지오	HG97496006	
	96	교동	HG97496007	
	96	용강	HG97496008	
	96	중	HG97496009	
	96	까치골	HG97496010	
	96	방축	HG97496011	
	96	중리들	HG97496012	
	96	사지원	HG97496013	
	96	상대촌	HG97496014	
	96	중담	HG97496015	
	96	풍덕	HG97496016	
	96	선정	HG97496017	
	96	고분재	HG97496018	
	96	용바위	HG97496019	
	전 계		178	
	82	신기1	HG97682001	
	82	신용1	HG97682002	
	82	옥당1	HG97682003	
	82	원호1	HG97682004	
	82	유서1	HG97682005	
	82	유월1	HG97682006	
	82	이양1	HG97682007	
	82	장교1	HG97682008	
	82	장좌1	HG97682009	
	82	해남1	HG97682010	
	83	백록1	HG97683001	
	83	죽림1	HG97683002	
	83	죽포서득1	HG97683003	
	84	용소1	HG97684001	
	86	신계1	HC97686001	

도 명	작성년도	지 구 명	COVERAGE	비 고
	89	고담1	HG97689001	
	89	조영1	HG97689002	
	90	관동1	HG97690001	
	95	가교	HG97695001	
	95	가봉	HG97695002	
	95	가성	HG97695003	
	95	감정2	HG97695004	
	95	고당	HG97695005	
	95	고창	HG97695006	
	95	관리	HG97695007	
	95	광대	HG97695008	
	95	구림	HG97695009	
	95	구성	HG97695010	
	95	구성	HG97695011	
	95	금갑	HG97695012	
	95	금성	HG97695013	
	95	길호	HG97695014	
	95	나리	HG97695015	
	95	나진	HG97695016	
	95	내동	HG97695017	
	95	내동	HG97695018	
	95	내월	HG97695019	
	95	단장	HG97695020	
	95	대산	HG97695021	
	95	덕촌	HG97695022	
	95	도산	HG97695023	
	95	도찬	HG97695024	
	95	동구	HG97695025	
	95	마명	HG97695026	
	95	만안	HG97695027	
	95	매현	HG97695028	
	95	면전	HG97695029	
	95	명주	HG97695030	
	95	묵곡	HG97695031	

도 명	작성년도	지 구 명	COVERAGE	비 고
	95	목백	HG97695032	
	95	문암	HG97695033	
	95	방산	HG97695034	
	95	백룡	HG97695035	
	95	백운	HG97695036	
	95	백일	HG97695037	
	95	벽지	HG97695038	
	95	복길	HG97695039	
	95	봉덕	HG97695040	
	95	봉리	HG97695041	
	95	봉소	HG97695042	
	95	부수	HG97695043	
	95	부용	HG97695044	
	95	산림	HG97695045	
	95	서동	HG97695046	
	95	서양	HG97695047	
	95	석교	HG97695048	
	95	선두	HG97695049	
	95	송림	HG97695050	
	95	송죽	HG97695051	
	95	수양	HG97695052	
	95	수정	HG97695053	
	95	시등	HG97695054	
	95	신상	HG97695055	
	95	신상	HG97695056	
	95	신송	HG97695057	
	95	신평	HG97695058	
	95	안골	HG97695059	
	95	양사	HG97695060	
	95	여호	HG97695061	
	95	연곡	HG97695062	
	95	연암	HG97695063	
	95	영복	HG97695064	
	95	영전	HG97695065	

도 명	작성년도	지 구 명	COVERAGE	비 고
	95	예회	HG97695066	
	95	오도	H97G695067	
	95	오류	H97G695068	
	95	오사	H97G695069	
	95	오음	H97G695070	
	95	옥적	H97G695071	
	95	와룡	H97G695072	
	95	와우	H97G695073	
	95	외남	HG97695074	
	95	외봉실	HG97695075	
	95	용치	HG97695076	
	95	운산	HG97695077	
	95	원산	HG97695078	
	95	원선	HG97695079	
	95	원천	HG97695080	
	95	월부	HG97695081	
	95	울천	HG97695082	
	95	이목	HG97695083	
	95	장막동	HG97695084	
	95	장산	HG97695085	
	95	장산	HG97695086	
	95	장산2	HG97695087	
	95	장암	HG97695088	
	95	재송	HG97695089	
	95	정도	HG97695090	
	95	죽사	HG97695091	
	95	중동	HG97695092	
	95	지당	HG97695093	
	95	지동	HG97695094	
	95	지원	HG97695095	
	95	청송	HG97695096	
	95	충리	HG97695097	
	95	태백	HG97695098	
	95	태천	HG97695099	

도 명	작성년도	지 구 명	COVERAGE	비 고
	95	하대	HG97695100	
	95	화정	HG97695101	
	95	한운	HG97695102	
	95	해당	HG97695103	
	95	해창	HG97695104	
	95	현천	HG97695105	
	95	호명	HG97695106	
	95	황곡	HG97695107	
	96	남암	HG97696001	
	96	대법	HG97696002	
	96	상이읍	HG97696003	
	96	유룡	HG97696004	
	96	황금들	HG97696005	
	96	검단	HG97696006	
	96	서흥	HG97696007	
	96	칠봉	HG97696008	
	96	압록	HG97696009	
	96	하한	HG97696010	
	96	수한	HG97696011	
	96	낭도	HG97696012	
	96	중촌	HG97696013	
	96	봉암	HG97696014	
	96	청용	HG97696015	
	96	외산	HG97696016	
	96	장도	HG97696017	
	96	명봉	HG97696018	
	96	화령	HG97696019	
	96	용지	HG97696020	
	96	월봉	HG97696021	
	96	암동	HG97696022	
	96	내저	HG97696023	
	96	샘골	HG97696024	
	96	안삭금	HG97696025	
	96	화방	HG97696026	

도 명	작성년도	지 구 명	COVERAGE	비 고
	96	백용	HG97696027	
	96	용산	HG97696028	
	96	목동	HG97696029	
	96	달도	HG97696030	
	96	동촌	HG97696031	
	96	도평	HG97696032	
	96	가향	HG97696033	
	96	남동	HG97696034	
	96	가단	HG97696035	
	96	황금	HG97696036	
	96	막전	HG97696037	
	96	운산	HG97696038	
	96	촌전	HG97696039	
	96	월교	HG97696040	
	96	가곡	HG97696041	
	96	예락	HG97696042	
	96	초월	HG97696043	
	96	신덕	HG97696044	
	96	남창	HG97696045	
	96	상감	HG97696046	
	96	천장	HG97696047	
	96	자작	HG97696048	
	96	지호	HG97696049	
	96	성재동	HG97696050	
	96	내계	HG97696051	
	96	용흥	HG97696052	
	96	덕례	HG97696053	
전 보		130		
	82	가락1	HG97582001	
	82	각씨바위1	HG97582002	
	82	고창1	HG97582003	
	82	군평1	HG97582004	
	82	금곡1	HG97582005	
	82	대정1	HG97582006	

도 명	작성년도	지 구 명	COVERAGE	비 고
	82	대촌1	HG97582007	
	82	대촌1	HG97582008	
	82	로봉1	HG97582009	
	82	매내골1	H97G582010	
	82	상동1	HG97582011	
	82	상송1	HG97582012	
	82	송산1	HG97582013	
	82	수흥1	HG97582014	
	82	양지교1	HG97582015	
	82	외이1	HG97582016	
	82	용정1	HG97582017	
	82	운교1	HG97582018	
	82	은석1	HG97582019	
	82	임피1	HG97582020	
	82	장신1	HG97582021	
	82	장전1	HG97582022	
	82	장호1	HG97582023	
	82	하도1	HG97582024	
	82	화개1	HG97582025	
	82	화봉1	HG97582026	
	83	금상1	HG97583001	
	83	산정1	HG97583002	
	84	도암1	HG97584001	
	95	가정	HG97595001	
	95	갈촌	HG97595002	
	95	고산	HG97595003	
	95	공덕	HG97595004	
	95	관전	HG97595005	
	95	광석	HG97595006	
	95	광조	HG97595007	
	95	구덕	HG97595008	
	95	구랑	HG97595009	
	95	구룡목	HG97595010	
	95	구암	HG97595011	

도 명	작성년도	지 구 명	COVERAGE	비 고
	95	구장	HG97595012	
	95	군둔	HG97595013	
	95	권포	HG97595014	
	95	금곡	HG97595015	
	95	금곡	HG97595016	
	95	꽃가들	HG97595017	
	95	나성	HG7595018	
	95	남동	HG97595019	
	95	남전	HG97595020	
	95	노촌	HG97595021	
	95	농암	HG97595022	
	95	다리	HG97595023	
	95	독양	HG97595024	
	95	두평	HG97595025	
	95	둔전	HG97595026	
	95	모항	HG97595027	
	95	문여울	HG97595028	
	95	반월	HG97595029	
	95	발병동	HG97595030	
	95	배골	HG97595031	
	95	백연	HG97595032	
	95	백연	HG97595033	
	95	보들	HG97595034	
	95	봉황	HG97595035	
	95	사동	HG97595036	
	95	삼현	HG97595037	
	95	상흥	HG97595038	
	95	서편	HG97595039	
	95	석장	HG97595040	
	95	선동	HG97595041	
	95	선동	HG97595042	
	95	송내	HG97595043	
	95	수량	HG97595044	
	95	순안	HG97595045	

도 명	작성년도	지 구 명	COVERAGE	비 고
	95	시동	HG97595046	
	95	신덕	HG97595047	
	95	신사봉	HG97595048	
	95	안정	HG97595049	
	95	양산	HG97595050	
	95	어은	HG97595051	
	95	어은골	HG97595052	
	95	여곡	HG97595053	
	95	연정	HG97595054	
	95	오매	HG97595055	
	95	오봉	HG97595056	
	95	오정	HG97595057	
	95	오촌	HG97595058	
	95	용전	HG97595059	
	95	원터	HG97595060	
	95	유천	HG97595061	
	95	유천	HG97595062	
	95	은동	HG97595063	
	95	음지	HG97595064	
	95	임동	HG97595065	
	95	장흥	HG97595066	
	95	저동	HG97595067	
	95	저상	HG97595068	
	95	종암	HG97595069	
	95	중촌	HG97595070	
	95	진소	HG97595071	
	95	창북	HG97595072	
	95	창평	HG97595073	
	95	청도	HG97595074	
	95	추동	HG97595075	
	95	탑골	HG97595076	
	95	평리	HG97595077	
	95	평촌	HG97595078	
	95	평촌	HG97595079	

도 명	작성년도	지 구 명	COVERAGE	비 고
	95	화산	HG97595080	
	95	화율	HG97595081	
	95	부안	HG97595082	
	96	장동	HG97596001	
	96	가좌	HG97596002	
	96	평장	HG97596003	
	96	축령	HG97596004	
	96	마현	HG97596005	
	96	신봉	HG97596006	
	96	의암	HG97596007	
	96	장산	HG97596008	
	96	오동	HG97596009	
	96	대곡	HG97596010	
	96	점촌	HG97596011	
	96	금북	HG97596012	
	96	야정	HG97596013	
	96	산덕	HG97596014	
	96	성산	HG97596015	
	96	사천	HG97596016	
	96	송림	HG97596017	
96	원반월	HG97596018		
96	안정	HG97596018		
96	금덕	HG97596019		
경 남		127		
	82	담안	HG97882001	
	84	구성1	HG97884001	
	84	무릉1	HG97884002	
	84	예곡1	HG97884003	
	84	오곡1	HG97884004	
	84	회산1	HG97884005	
	87	양막1	HG97887001	
	94	광리	HG97894001	
	94	당산1	HG97894002	
	94	대대	HG97894003	

도 명	작성년도	지 구 명	COVERAGE	비 고
	94	대미	HG97894004	
	94	대호1	HG97894005	
	94	덕정1	HG97894006	
	94	도방동	HG97894007	
	94	마사1	HG97894008	
	94	본촌	HG97894009	
	94	서호	HG97894010	
	94	소송	HG97894011	
	94	신촌1	HG97894012	
	94	월곡	HG97894013	
	94	잡실1	HG97894014	
	94	좌동	HG97894015	
	94	죽동1	HG97894016	
	94	죽전	HG97894017	
	94	지성들	HG97894018	
	95	가곡	HG97895001	
	95	가미	HG97895002	
	95	거리	HG97895003	
	95	경운당	HG97895004	
	95	계동	HG97895005	
	95	고촌	HG97895006	
	95	관동	HG97895007	
	95	구사	HG97895008	
	95	구현	HG97895009	
	95	귀곡	HG97895010	
	95	금곡	HG97895011	
	95	남백	HG97895012	
	95	다호	HG97895013	
	95	단장	HG97895014	
	95	당동	HG97895015	
	95	당동	HG97895016	
	95	대방골	HG97895017	
	95	대사	HG97895018	
	95	대산	HG97895019	

도 명	작성년도	지 구 명	COVERAGE	비 고
	95	대암	HG97895020	
	95	대야	HG97895021	
	95	대정	HG97895022	
	95	대지	HG97895023	
	95	대치	HG97895024	
	95	대평	HG97895025	
	95	대평	HG97895026	
	95	덕촌	HG97895027	
	95	독곡	HG97895028	
	95	동촌	HG97895029	
	95	뜯골	HG97895030	
	95	명곡	HG97895031	
	95	올데골	HG97895032	
	95	묵계	HG97895033	
	95	미서	HG97895034	
	95	미전	HG97895035	
	95	박곡	HG97895036	
	95	범정	HG97895037	
	95	병산	HG97895038	
	95	병천	HG97895039	
	95	사동	HG97895040	
	95	산방	HG97895041	
	95	산태골	HG97895042	
	95	상천	HG97895043	
	95	상촌	HG97895044	
	95	소남	HG97895045	
	95	소룡	HG97895046	
	95	송림	HG97895047	
	95	송정	HG97895048	
	95	안리	HG97895049	
	95	엄광	HG97895050	
	95	오방	HG97895051	
	95	오서	HG97895052	
	95	옥산	HG97895053	

도 명	작성년도	지 구 명	COVERAGE	비 고
	95	외구	HG97895054	
	95	외암	HG97895055	
	95	용조	HG97895056	
	95	운곡	HG97895057	
	95	원평	HG97895058	
	95	월포	HG97895059	
	95	입곡	HG97895060	
	95	장대	HG97895061	
	95	장성골	HG97895062	
	95	전평	HG97895063	
	95	정산	HG97895064	
	95	증천	HG97895065	
	95	중리	HG97895066	
	95	차리	HG97895067	
	95	천곡	HG97895068	
	95	토촌	HG97895069	
	95	하리	HG97895070	
	95	한밭	HG97895071	
	95	한산	HG97895072	
	95	호암	HG97895073	
	95	호음	HG97895074	
	95	화평	HG97895075	
	95	후포	HG97895076	
	95	출릉골	HG97895077	
	96	신음	HG97896001	
	96	가봉	HG97896002	
	96	정동	HG97896003	
	96	답안	HG97896004	
	96	송림	HG97896005	
	96	상우	HG97896006	
	96	조천	HG97896007	
	96	방하	HG97896008	
	96	용산	HG97896009	
	96	상삼	HG97896010	

도 명	작성년도	지 구 명	COVERAGE	비 고
	96	막곡	HG97896011	
	96	선왕	HG97896012	
	96	외부	HG97896013	
	96	도야1	HG97896014	
	96	도야2	HG97896015	
	96	하리	HG97896016	
	96	자은	HG97896017	
	96	대포	HG97896018	
	96	대입현	HG97896019	
	96	문암	HG97896020	
	96	덕동	HG97896021	
	96	구사	HG97896022	
	96	원평	HG97896023	
	96	사기점	HG97896024	
	96	도옥	HG97896025	
경 북		113		
	83	내신1	HG97783001	
	83	대본1	HG97783002	
	83	대자1	HG97783003	
	83	오류1-2	HG97783004	
	83	제곡1	HG97783005	
	85	무계1	HG97785001	
	85	상월1	HG97785002	
	85	상촌1	HG97785003	
	85	유동1	HG97785004	
	85	장암1	HG97785005	
	87	영오1	HG97787001	
	87	천부1	HG97787002	
	92	부원1	HG97792001	
	94	보현	HG97794001	
	95	갈머리	HG97795001	
	95	검단	HG97795002	
	95	고요	HG97795003	
	95	관석	HG97795004	

도 명	작성년도	지 구 명	COVERAGE	비 고
	95	광산	HG97795005	
	95	주수	HG97795006	
	95	급리	HG97795007	
	95	기출들	HG97795008	
	95	나정	HG97795009	
	95	남산	HG97795010	
	95	남산들	HG97795011	
	95	노은	HG97795012	
	95	농바우	HG97795013	
	95	농암	HG97795014	
	95	대신	HG97795015	
	95	대현	HG97795016	
	95	덕을	HG97795017	
	95	동부	HG97795018	
	95	동양	HG97795019	
	95	마공	HG97795020	
	95	마산들	HG97795021	
	95	망도	HG97795022	
	95	못골	HG97795023	
	95	묘곡	HG97795024	
	95	문무들	HG97795025	
	95	문현	HG97795026	
	95	물량	HG97795027	
	95	방고개	HG97795028	
	95	배난골	HG97795029	
	95	백운	HG97795030	
	95	뱅골	HG97795031	
	95	봉림	HG97795032	
	95	사동	HG97795033	
	95	사리	HG97795034	
	95	살망태	HG97795035	
	95	삼성들	HG97795036	
	95	상대	HG97795037	
	95	상박	HG97795038	

도 명	작성년도	지 구 명	COVERAGE	비 고
	95	상토일	HG97795039	
	95	서오	HG97795040	
	95	성곡	HG97795041	
	95	수실들	HG97795042	
	95	수양정	HG97795043	
	95	시등	HG97795044	
	95	신곡	HG97795045	
	95	신암	HG97795046	
	95	신오	HG97795047	
	95	아곡	HG97795048	
	95	암천	HG97795049	
	95	야리	HG97795050	
	95	양지마	HG97795051	
	95	여포	HG97795052	
	95	연곡	HG97795053	
	95	연봉	HG97795054	
	95	오룡골	HG97795055	
	95	오리실	HG97795056	
	95	외삼	HG97795057	
	95	용동	HG97795058	
	95	운평	HG97795059	
	95	울곡	HG97795060	
	95	원당	HG97795061	
	95	원들	HG97795062	
	95	월송	HG97795063	
	95	월포	HG97795064	
	95	위성	HG97795065	
	95	유촌	HG97795066	
	95	자명	HG97795067	
	95	자재기	HG97795068	
	95	적성	HG97795069	
	95	조밤골	HG97795070	
	95	죽기	HG97795071	
	95	죽성들	HG97795072	

도 명	작성년도	지 구 명	COVERAGE	비 고
	95	지산	HG97795073	
	95	하구	HG97795074	
	95	하당들	HG97795075	
	95	화전	HG97795076	
	95	한지	HG97795077	
	95	한티	HG97795078	
	95	호당	HG97795079	
	95	황항	HG97795080	
	96	신태지	HG97796001	
	96	명승지	HG97796002	
	96	금정지	HG97796003	
	96	사일	HG97796004	
	96	송정	HG97796005	
	96	대창	HG97796006	
	96	마현	HG97796007	
	96	속곡	HG97796008	
	96	태산골	HG97796009	
	96	대종	HG97796010	
	96	원당	HG97796011	
	96	흥정	HG97796012	
	96	산전	HG97796013	
	96	복곡	HG97796014	
	96	낙평	HG97796015	
	96	범곡	HG97796016	
	96	권정	HG97796017	
	96	월송	HG97796018	
	96	갈마전	HG97796019	
97발간	예정	189		
계		900		

2.2 농어촌용수이용합리화계획도

2.2.1 개발내용 및 대상지역

농어촌용수이용합리화계획도는 농어촌용수구역을 구분하여 조사한 농어촌용수개발계획 관련자료로, 농어촌지역에서의 각종 용수 즉, 기존의 수도작 중심의 관계용수 뿐만아니라 밭작물, 화훼, 과수원 등에 필요한 농업용수, 생활용수, 공업용수, 축산용수, 수산용수, 환경용수 등을 총망라하여 계획용수의 수요를 체계적으로 공급하도록 계획되어 있다. 도면에서는 용수구역, 유역면적, 관계면적이 시설물별로 표기되어 있으며 각종 시설물의 기설, 신설, 보강등이 색상및 코드로 구분되어 있으며, 속성자료와 연계될 수 있도록 일련번호가 부여되어 있다.

본 과업의 대상지역은 다음과 같다.

<표 2-2> 농어촌 용수이용합리화계획도 대상지역

지 구 명				비 고
가 북	강 내	고 송	광 포	
김 고	여 가	연 백	용 기	
용 남	용 외	이 흥	화 태	
평 서	삼 하	양 방	영 상	
원 신	인 기	인 북	인 상	
인 서	정 남	정 북	정 신	
춘 남	춘 신	화 간	공 정	
논 산	부 석	부 여	단 가	
나 동	담 고	보 로	보 문	
승 외	김 청	거 가	거 남	
고 영	밀 단	밀 삼	밀 상	
밀 하	양 하	의 부	진 지	
진 집	창 계	함 법	합 봉	
합 적	합 을	경 하	금 농	
금 대	달 화	문 가	봉 석	
선 장	성 월	안 예	안 임	
의 신	제 산	창 리	청 운	
계 68지구				

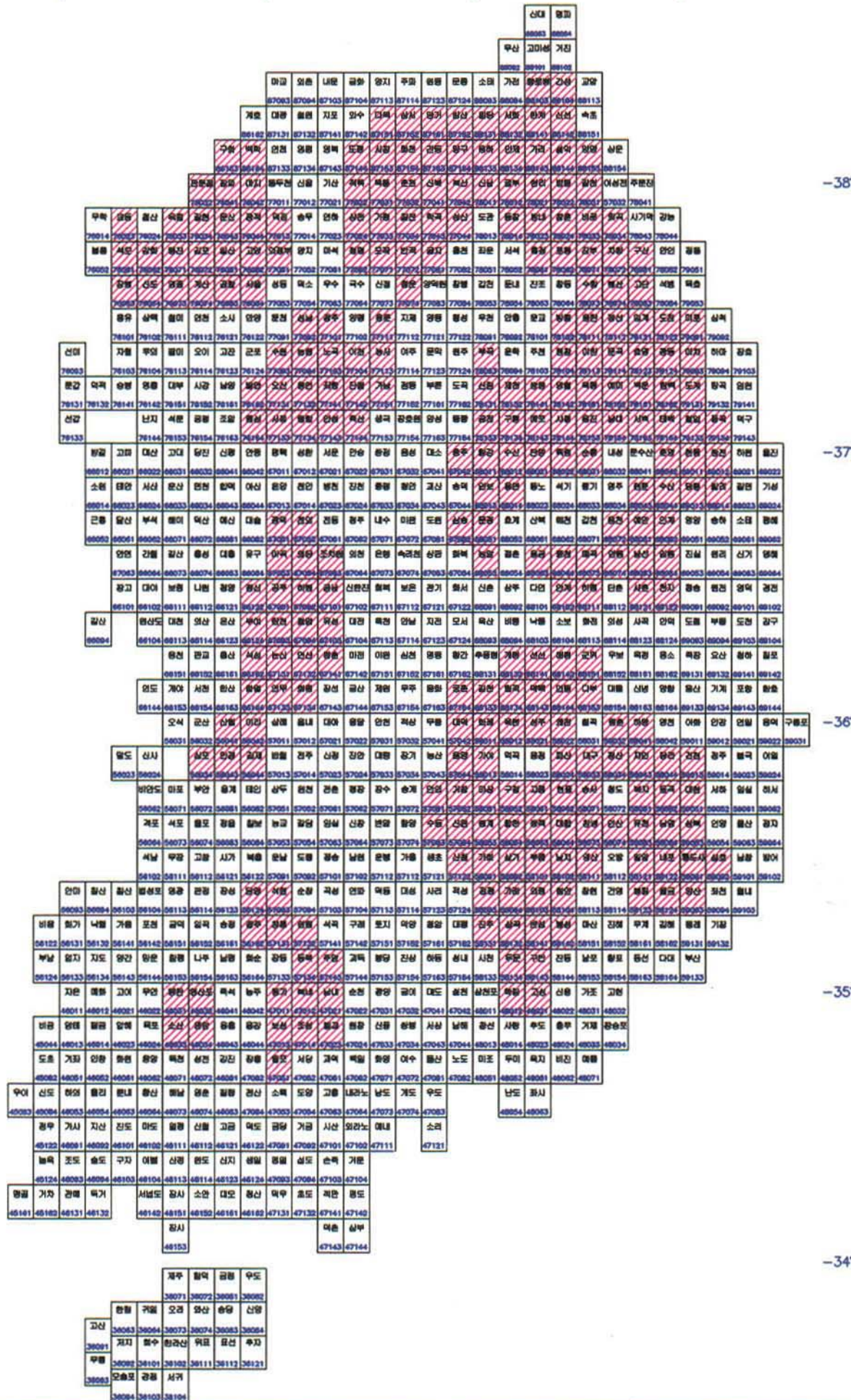
<그림 2-2> 봉어촌 용수이용 합리화계획도 대상지역

-126-

-127-

-128-

-129-



-38°

-37°

-36°

-35°

-34°

제주	38071	38072	38081	38082
합정	38063	38064	38073	38084
고산	38091	38092	38101	38111
무림	38088	38104	38102	38112
38083	38084	38103	38104	


<그림 2-2> 농어촌 용수이용 합리화계획도 대상지역

-126

-127

-128

-129



-38°

-37°

-36°

-35°

-34°

계수	방역	관개	수도
38071	38072	38081	38082
38083	38084	38093	38094
38095	38104	38105	38114
38115	38124	38125	38134
38135	38144	38145	38154
38155	38164	38165	38174
38175	38184	38185	38194
38195	38204	38205	38214
38215	38224	38225	38234
38235	38244	38245	38254
38255	38264	38265	38274
38275	38284	38285	38294
38295	38304	38305	38314
38315	38324	38325	38334
38335	38344	38345	38354
38355	38364	38365	38374
38375	38384	38385	38394
38395	38404	38405	38414
38415	38424	38425	38434
38435	38444	38445	38454
38455	38464	38465	38474
38475	38484	38485	38494
38495	38504	38505	38514
38515	38524	38525	38534
38535	38544	38545	38554
38555	38564	38565	38574
38575	38584	38585	38594
38595	38604	38605	38614
38615	38624	38625	38634
38635	38644	38645	38654
38655	38664	38665	38674
38675	38684	38685	38694
38695	38704	38705	38714
38715	38724	38725	38734
38735	38744	38745	38754
38755	38764	38765	38774
38775	38784	38785	38794
38795	38804	38805	38814
38815	38824	38825	38834
38835	38844	38845	38854
38855	38864	38865	38874
38875	38884	38885	38894
38895	38904	38905	38914
38915	38924	38925	38934
38935	38944	38945	38954
38955	38964	38965	38974
38975	38984	38985	38994
38995	39004	39005	39014
39015	39024	39025	39034
39035	39044	39045	39054
39055	39064	39065	39074
39075	39084	39085	39094
39095	39104	39105	39114
39115	39124	39125	39134
39135	39144	39145	39154
39155	39164	39165	39174
39175	39184	39185	39194
39195	39204	39205	39214
39215	39224	39225	39234
39235	39244	39245	39254
39255	39264	39265	39274
39275	39284	39285	39294
39295	39304	39305	39314
39315	39324	39325	39334
39335	39344	39345	39354
39355	39364	39365	39374
39375	39384	39385	39394
39395	39404	39405	39414
39415	39424	39425	39434
39435	39444	39445	39454
39455	39464	39465	39474
39475	39484	39485	39494
39495	39504	39505	39514
39515	39524	39525	39534
39535	39544	39545	39554
39555	39564	39565	39574
39575	39584	39585	39594
39595	39604	39605	39614
39615	39624	39625	39634
39635	39644	39645	39654
39655	39664	39665	39674
39675	39684	39685	39694
39695	39704	39705	39714
39715	39724	39725	39734
39735	39744	39745	39754
39755	39764	39765	39774
39775	39784	39785	39794
39795	39804	39805	39814
39815	39824	39825	39834
39835	39844	39845	39854
39855	39864	39865	39874
39875	39884	39885	39894
39895	39904	39905	39914
39915	39924	39925	39934
39935	39944	39945	39954
39955	39964	39965	39974
39975	39984	39985	39994
39995	40004	40005	40014

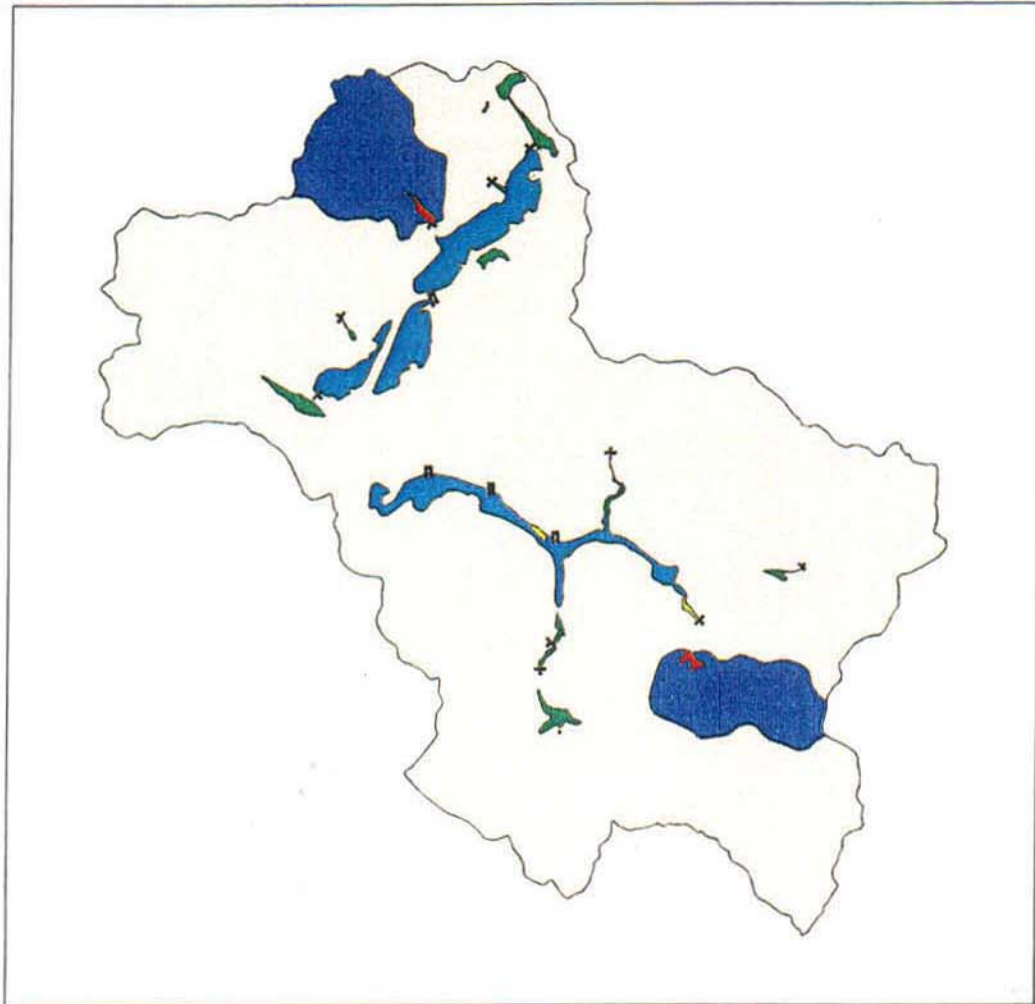
2.2.2 도형설계

Layer 명	농어촌용수이용합리화계획도		Coverage 명		IW.PAT	
자료형태	도형(Polygon)		레코드 길이			
관련문자			DBF명			
순서	Field Name		Type	Width	Decimal	비 고
	한 글	영 문				
	구역구분	iw_type	C	1	구역구분	1: 농어촌용수구역 2: 저수지유역 3: 관계지역 4: 경지정리 5: 배수개선
	시행여부	iw_yn	C	1		1: 기설 2: 신규 3: 보강
	지 목	iw_class	C	1		1: 답 2: 전
	지구구분	iw-code	c	8		

Layer 명	농어촌용수이용합리화계획도		Coverage 명	IW_P.PAT		
자료형태	도형(Point)		레코드 길이			
관련문자			DBF명			
순서	Field Name		Type	Width	Decimal	비 고
	한 글	영 문				
	시행여부	iw_yn	C	2		E: 시설
						N: 신규
						RE: 보강
						I: 개발가능
	수원공종류	iw_faci	C	1		R: 저수지
						P: 양수장
						W: 취입보
						G: 집수암거
						D: 관정
	일련번호	iw_seq	I	3		
	방향	iw_angle	I	1		

2.2.3 출력설계

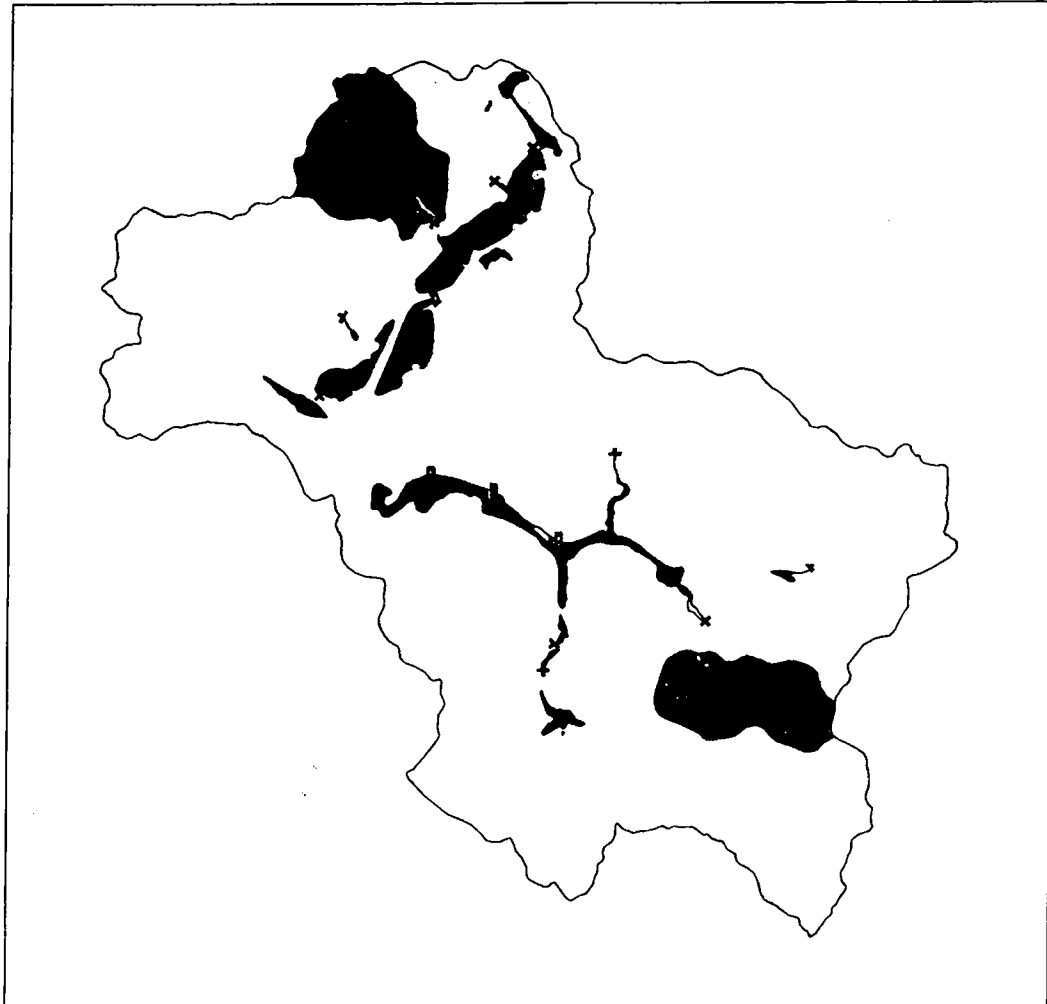
시스템명	농어촌 지형 정보 시스템	모 들 명	
출력자료명	농어촌용수이용합리화계획도	축 척	1 : 25,000












항 목 명 (Layer)	형 태	도엽번호	범	례
용수구역 구 분	Polygon		<ul style="list-style-type: none"> 신규저수지유역 기설저수지유역 관개지역 저수지유역 농어촌용수구역 	<ul style="list-style-type: none"> 신규 전 신규 담 └ 취입보 ㉠ 양수장

2.2.3 출력설계

시스템명	농어촌 지형 정보 시스템	모 들 명	
출력자료명	농어촌용수이용합리화계획도	축 척	1 : 25,000



항 목 명 (Layer)	형 태	도엽번호	범	례
용수구역 구 분	Polygon		<ul style="list-style-type: none">  신규저수지유역  기설저수지유역  관개지역  저수지유역  농어촌용수구역 	<ul style="list-style-type: none">  신규 전  신규 답  취입보  양수장

2.2.4 FILE 명

도 명	지 구 명	도 읍 명	COVERAGE	비 고
경 기	가 북	7		
		도평	IW387144	
		적목	IW377022	
		상천	IW377024	
		북동	IW377031	
		가평	IW377033	
		청평	IW377062	
		우곡	IW377071	
	강 내	6		
		교동	IW376023	
		석모	IW376061	
		강화	IW376062	
		신도	IW376064	
		철산	IW376024	
		장봉	IW376063	
	고 송	8		
		김포	IW376072	
		일산	IW376081	
		고양	IW376082	
		공향	IW376083	
		서울	IW376084	
		의정부	IW377051	
		광적	IW376044	
		덕정	IW377013	
	광 포	6		
		성남	IW377092	
		능평	IW377094	
		광주	IW377101	
		노곡	IW377103	
		용인	IW377132	
		좌향	IW377141	
	김 고	8		

도 명	지구명	도엽명	COVERAGE	비 고
		갈현	IW376034	
		통진	IW376071	
		김포	IW376072	
		영종	IW376073	
		계산	IW376074	
		공항	IW376083	
		왕림	IW376033	
		일산	IW376081	
	여 가	3		
		단월	IW377142	
		가남	IW377151	
		능서	IW377113	
	연 백	7		
		구화	IW386163	
		백학	IW386164	
		장파	IW376041	
		마지	IW376042	
		문산	IW376043	
		판문점	IW376032	
		갈현	IW376034	
	용 기	4		
		수원	IW377093	
		능평	IW377094	
		오산	IW377131	
		용인	IW377132	
	용 남	6		
		오산	IW377131	
		용인	IW377132	
		서정	IW377133	
		동항	IW377134	
		좌항	IW377141	
		안성	IW377143	
	용 외	4		

도 명	지구명	도업명	COVERAGE	비 고
		좌향	IW377141	
		관월	IW377142	
		안성	IW377143	
		죽산	IW377144	
	이 흥	7		
		이천	IW377104	
		능서	IW377113	
		노곡	IW377103	
		좌향	IW377141	
		단월	IW377142	
		가남	IW377151	
		용문	IW377111	
	화 태	4		
		발안	IW376162	
		숙성	IW376164	
		오산	IW377131	
		서정	IW377133	
	평 서	6		
		발안	IW376162	
		오산	IW377131	
		서정	IW377133	
		용인	IW377132	
		숙성	IW376164	
		동향	IW377134	
강 원	삼 하	8		
		도전	IW378122	
		미노	IW379091	
		광동	IW378124	
		마차	IW379093	
		임계	IW378121	
		호명	IW378123	
		함백	IW378162	
		도계	IW379131	

도 명	지 구 명	도 읍 명	COVERAGE	비 고
	양 방	8		
		주파	IW387114	
		원동	IW387123	
		문등	IW387124	
		사태	IW388093	
		상서	IW387152	
		당거	IW387161	
		방산	IW387162	
		임당	IW388131	
	영 상	10		
		영월	IW378142	
		옥동	IW378151	
		예미	IW378152	
		용진	IW378153	
		남대	IW378154	
		백운	IW378161	
		함백	IW378162	
		서벽	IW378163	
		태백	IW378164	
		사평	IW378144	
	원 신	3		
		부곡	IW378093	
		신림	IW378131	
		제천	IW378132	
	인 기	8		
		가리	IW388143	
		설악	IW388144	
		양양	IW388153	
		금부	IW378012	
		현리	IW378021	
		방동	IW378022	
		창촌	IW378024	
		갈천	IW378031	

도 명	지구 명	도 열 명	COVERAGE	비 고
	인 북	8		
		서화	IW388132	
		인제	IW388134	
		한계	IW388141	
		신선	IW388142	
		가리	IW388143	
		설악	IW388144	
		간성	IW388104	
		향로봉	IW388103	
	인 상	11		
		금부	IW378012	
		동창	IW378014	
		현리	IW378021	
		방동	IW378022	
		방내	IW378023	
		창촌	IW378024	
		비로	IW378033	
		흥정	IW378061	
		노동	IW378062	
		진부	IW378071	
		갈천	IW378031	
	인 서	4		1:50,000
		간성	IW38817	
		인제	IW38823	
		설악	IW38829	
		서화	IW38816	
	정 남	5		
		문곡	IW378114	
		호명	IW378123	
		예미	IW378152	
		백운	IW378161	
		함백	IW378162	
	정 북	8		

도 명	지구 명	도 열 명	COVERAGE	비 고
		정선	IW378112	
		퇴곡	IW378034	
		차항	IW378072	
		구산	IW378081	
		봉산	IW378074	
		고단	IW378083	
		수창	IW378073	
		임계	IW378121	
	정 신	9		
		용탄	IW378111	
		정선	IW378112	
		평창	IW378104	
		미탄	IW378113	
		문곡	IW378114	
		영월	IW378142	
		옥동	IW378151	
		예미	IW378152	
		방림	IW378102	
	춘 남	7		
		가평	IW377033	
		철전	IW377034	
		학곡	IW377043	
		우곡	IW377071	
		반곡	IW377072	
		굴지	IW377081	
		청운	IW377074	
	춘 신	9		
		간동	IW387163	
		양구	IW387164	
		용하	IW388133	
		춘천	IW377032	
		신북	IW377041	
		북산	IW377042	

도 명	지 구 명	도 열 명	COVERAGE	비 고
		학곡	IW377043	
		성산	IW377044	
		신남	IW378011	
	화 간	9		
		다목	IW387151	
		상서	IW387152	
		사창	IW387153	
		화천	IW387154	
		당거	IW387161	
		방산	IW387162	
		간동	IW387163	
		양구	IW387164	
		신북	IW377041	
총 남	공 정	9		
		월암	IW367094	
		유성	IW367103	
		하봉	IW367092	
		금남	IW367101	
		마곡	IW367053	
		의당	IW367054	
		광덕	IW367051	
		전의	IW367052	
		조치원	IW367063	
	논 산	10		
		탄천	IW367093	
		월암	IW367094	
		석성	IW366162	
		논산	IW367131	
		연산	IW367132	
		연무	IW367133	
		화평	IW367134	
		유성	IW367103	
		암설	IW367164	

도 명	지 구 명	도 업 명	COVERAGE	비 고
		평촌	IW367141	
	부 석	5		
		부여	IW366124	
		탄천	IW367093	
		월암	IW367094	
		석성	IW366162	
		논산	IW367131	
	부 여	6		
		공주	IW367091	
		탄천	IW367093	
		부여	IW366124	
		석성	IW366162	
		정선	IW366122	
		월암	IW367094	
충 북	단 가	8		
		쌍룡	IW378141	
		영월	IW378142	
		매포	IW378143	
		사평	IW378144	
		용진	IW378153	
		죽령	IW368022	
		순흥	IW368031	
		단양	IW368021	
전 남	나 동	4		
		몽탄	IW346031	
		영산포	IW346032	
		소산	IW346033	
		영암	IW346034	
	담 고	4		
		담양	IW356124	
		석현	IW357093	
		광주	IW356162	
		창평	IW357131	

도 명	지 구 명	도 열 명	COVERAGE	비 고
	보 로	6		
		복내	IW347012	
		보성	IW347013	
		조성	IW347014	
		을포	IW347051	
		남대	IW347021	
		벌교	IW347023	
	보 문	4		
		동가	IW347011	
		복내	IW347012	
		보성	IW347013	
		조성	IW347014	
	승 외	5		
		원등	IW357132	
		동북	IW357134	
		주암	IW357143	
		복내	IW347012	
		남대	IW347021	
전 북	김 청	5		
		심포	IW356034	
		산월	IW356041	
		이리	IW356042	
		만경	IW356043	
		김제	IW356044	
경 남	거 가	4		
		웅양	IW357044	
		가야	IW358013	
		거창	IW357082	
		마상	IW358051	
	거 남	6		
		안의	IW357081	
		거창	IW357082	
		수동	IW357083	

도 명	지 구 명	도 역 명	COVERAGE	비 고
		신원	IW357084	
		마상	IW358051	
		봉계	IW358053	
	고 영	7		
		삼곡	IW358132	
		두문	IW358134	
		구만	IW358143	
		반성	IW358141	
		고성	IW348021	
		학림	IW348012	
		진주	IW358131	
	밀 단	7		
		동곡	IW358082	
		유천	IW358083	
		남명	IW358084	
		상북	IW359053	
		밀양	IW358121	
		내포	IW358122	
		통도사	IW359091	
	밀 삼	5		
		통도사	IW359091	
		밀양	IW358121	
		내포	IW358122	
		물금	IW358124	
		양산	IW359093	
	밀 상	2		
		인산	IW358074	
		유천	IW358083	
	밀 하	4		
		내포	IW358122	
		물금	IW358124	
		밀양	IW358121	
		봉림	IW358123	

도 명	지구명	도 열 명	COVERAGE	비 고
	양 상	6		
		상북	IW359053	
		내포	IW358122	
		물금	IW358124	
		통도사	IW359091	
		양산	IW359093	
		삼호	IW359092	
	의 부	6		
		합천	IW358054	
		쌍책	IW358063	
		대합	IW358064	
		삼가	IW358092	
		부림	IW358101	
		남지	IW358102	
	진 지	6		
		가례	IW358094	
		의령	IW358103	
		삼곡	IW358132	
		반성	IW358141	
		구만	IW358143	
		두문	IW358134	
	진 집	4		
		정평	IW358093	
		가례	IW358094	
		진주	IW358131	
		삼곡	IW358132	
	창 계	4		
		대합	IW358064	
		창녕	IW358073	
		남지	IW358102	
		영산	IW358111	
	함 법	5		
		남지	IW358102	

도 명	지 구 명	도 업 명	COVERAGE	비 고
		의령	IW358103	
		함안	IW358104	
		반성	IW358141	
		봉성	IW358142	
	합 봉	6		
		마상	IW358051	
		봉계	IW358053	
		신원	IW358084	
		가회	IW358091	
		수동	IW357083	
		산정	IW357122	
	합 적	4		
		고령	IW358061	
		쌍책	IW358063	
		합천	IW358054	
		구강	IW358052	
	합 을	7		
		구강	IW358052	
		봉계	IW358053	
		합천	IW358054	
		가회	IW358091	
		삼가	IW358092	
		마상	IW358051	
		쌍책	IW358063	
경 북	경 하	7		
		동촌	IW358032	
		하양	IW358041	
		복지	IW358081	
		당리	IW358044	
		자인	IW358043	
		동곡	IW358082	
		정산	IW358063	
	금 농	7		

도 명	지구 명	도 열 명	COVERAGE	비 고
		개령	IW368132	
		월곡	IW368134	
		선산	IW368141	
		약목	IW368143	
		성주	IW358021	
		인동	IW368144	
		왜관	IW358022	
	금 대	5		
		궁촌	IW367164	
		대덕	IW357042	
		응양	IW357044	
		지례	IW358011	
		김천	IW368133	
	달 화	7		
		파산	IW358024	
		대구	IW358033	
		현풍	IW358062	
		대합	IW358064	
		송서	IW358071	
		창녕	IW358073	
		고령	IW358061	
	문 가	3		
		삼승	IW367082	
		문경	IW368051	
		용암	IW368053	
	봉 석	9		
		태백	IW378164	
		철암	IW379133	
		풍곡	IW379134	
		춘양	IW368042	
		재산	IW368044	
		현동	IW369011	
		쌍전	IW369012	

도 명	지구명	도 열 명	COVERAGE	비 고
		당동	IW369013	
		발리	IW369014	
	선 장	4		
		해평	IW368142	
		인동	IW368144	
		군위	IW368151	
		다부	IW368153	
	성 월	4		
		월곡	IW368134	
		약목	IW368143	
		옥연	IW358012	
		성주	IW358021	
	안 예	6		
		원둔	IW368043	
		재산	IW368044	
		예안	IW368081	
		인계	IW368082	
		남선	IW368083	
		임동	IW368084	
	안 임	5		
		인계	IW368082	
		남선	IW368083	
		임동	IW368084	
		사촌	IW368121	
		천지	IW368122	
	의 신	5		
		풍천	IW368064	
		매곡	IW368073	
		안계	IW368102	
		하령	IW368111	
		용궁	IW368063	
	제 산	9		
		공전	IW378133	

도 명	지 구 명	도 역 명	COVERAGE	비 고
		구룡	IW378134	
		황강	IW368011	
		수산	IW368012	
		안보	IW368013	
		용연	IW368014	
		단양	IW368021	
		매포	IW378143	
		충주	IW367042	
	창 리	6		
		고령	IW358061	
		현풍	IW358062	
		쌍책	IW358063	
		대합	IW358064	
		창녕	IW358073	
		남지	IW358102	
	청 운	9		
		남명	IW358084	
		상북	IW359053	
		유천	IW358083	
		북지	IW358081	
		동곡	IW358082	
		대현	IW359051	
		건천	IW359013	
		당리	IW358044	
		자인	IW358043	
계	68지구			

2.3 진흥지역안, 밖 농지이용현황도

2.3.1 자료내용 및 대상지역

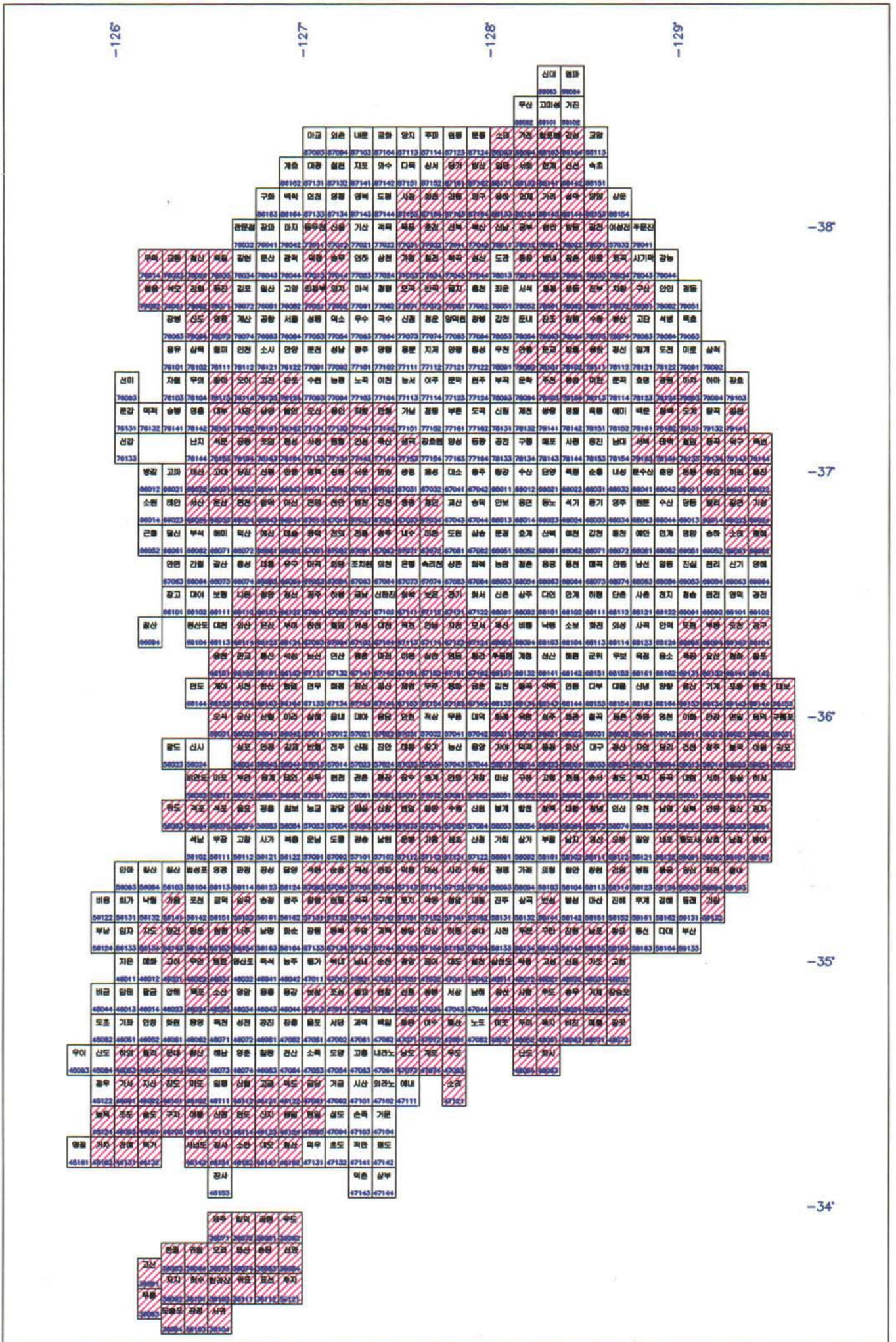
진흥지역안밖 농지이용현황도의 도면에 표기된 내용은 농업생산기반의 농업용수개발지역, 경지정리지역, 양배수장, 보, 기계관정 등이 있고, 관광자원의 동굴, 폭포, 온천, 약수터, 해수욕장, 유원지, 명승고적, 기념비, 사찰 등이 있으며 시설물에는 농업시설, 공업시설, 환경시설, 기타시설 등이 있고 영농유형에는 경종농업, 과수, 축산, 특수작물, 시설공업 등이 있으며 휴경지 등이 표시되어 있다.

또한 본과업의 대상지역은 <표2-3>와 같다.


<표 2-3> 진흥지역안밖 농지이용현황도의 대상지역

도 명	시 군 수	시 군 명
경 기도	8	강화군, 평택시, 오산, 동두천, 의정부, 안산시, 안성, 화성군
강 원 도	5	춘천, 양구군, 인제, 평창, 태백
충 청 북 도	3	증평, 옥천, 영동
충 청 남 도	8	공주시, 부여, 청양, 천안, 아산, 금산, 당진, 서천
전 라 북 도	4	김제, 군산, 장수, 부안
전 라 남 도	8	광양시, 순천시, 광산구, 진도, 무안, 여천, 곡성, 완도
경 상 북 도	7	울진, 경주시, 경산시, 포항, 고령, 울릉, 성주
경 상 남 도	9	고성, 하동, 울산, 통영, 거제, 함양, 창녕, 양산, 기장
제 주 도	4	제주시, 서귀포시, 북제주, 남제주
계	56개시군	

<그림 2-3> 진흥지역 안팎 농지이용 현황도 대상지역



<그림 2-3> 진흥지역 안팎 농지이용 현황도 대상지역

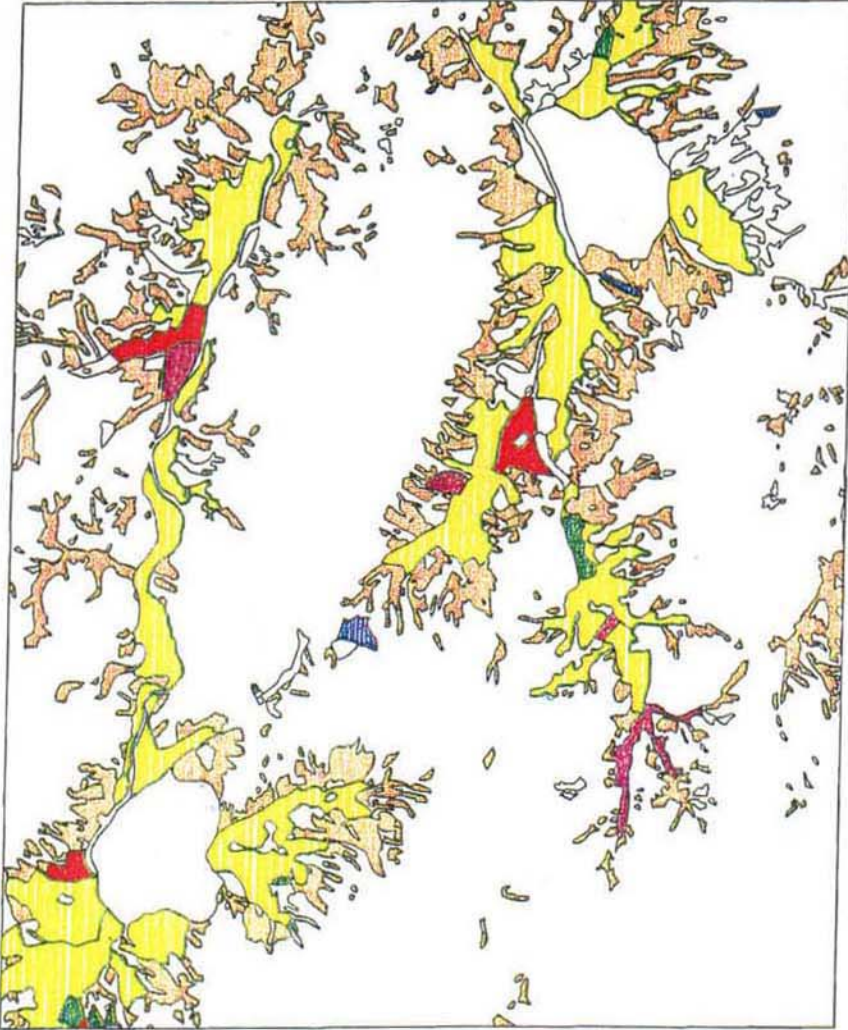


2.3.2 도형설계


Layer 명	농지이용현황도(진흥지역안밖)		Coverage 명			FC.PAT
자료형태	도형(Polygon)		레코드 길이			
관련문자			DBF명			
순서	Field Name		Type	Width	Decima	비 고
	한 글	영 문				
	현황구분(안)	fc_typeI	C	1		1: 답1모작
						2: 답2모작
						3: 전
						4: 과수
						5: 시설영농
						6: 축산
						7: 기타
	현황구분(밖)	fc_typeO	C	1	A1	1: 농업용수개발지역
					A2	2: 경지정리지역
					Y1	3: 경종농업
					Y2	4: 과수
					Y3	5: 축산
					Y4	6: 특수작물
					Y5	7: 시설농업
					NA	8: 휴경지

Layer 명	농지이용현황도(진흥지역안팎)		Coverage 명	FC_P.PAT		
자료형태	도형(Point)		레코드 길이			
관련문자			DBF명			
순서	Field Name		Type	Width	Decimal	비 고
	한 글	영 문				
	시설물	fc_faci1	C	1		T: 관광자원 S: 농업생산기반 F: 시설물
		fc_faci2	C	2		1: 동굴 2: 폭포 3: 온천 4: 약수터 5: 해수욕장 6: 유원지 7: 명승고적 8: 기념비 9: 사찰 10: 능 11: 골프장 12: 낚시터 13: 스키장 14: 야영장 15: 수영장 16: 기타 21: 양배수장 22: 보 23: 기계보정 31: 농업시설 32: 공업시설 33: 환경시설 34: 기타시설

2.3.3 출력설계

시스템명	농어촌 지형 정보 시스템	모 들 명			
출력자료명	진흥지역안박농지이용현황도	축 척	1 : 25,000		
					
항 목 명 (Layer)	형 태	도엽번호	범 레		
진흥지역 안 . 밖	Polygon		<table style="width: 100%; border: none;"> <tr> <td style="width: 50%; vertical-align: top;"> <p> 답1모작</p> <p> 답2모작</p> <p> 전</p> </td> <td style="width: 50%; vertical-align: top;"> <p> 시설영농</p> <p> 경종농업</p> <p> 축 산</p> </td> </tr> </table>	<p> 답1모작</p> <p> 답2모작</p> <p> 전</p>	<p> 시설영농</p> <p> 경종농업</p> <p> 축 산</p>
<p> 답1모작</p> <p> 답2모작</p> <p> 전</p>	<p> 시설영농</p> <p> 경종농업</p> <p> 축 산</p>				

2.3.3 출력설계

시스템명	농어촌 지형 정보 시스템		모 들 명	
출력자료명	진흥지역안박농지이용현황도		축 척	1 : 25,000
				
항 목 명 (Layer)	형 태	도엽번호	범	
진흥지역 안 . 박	Polygon		<input type="checkbox"/> 답1모작 <input checked="" type="checkbox"/> 답2모작 <input checked="" type="checkbox"/> 전	<input checked="" type="checkbox"/> 시설영농 <input type="checkbox"/> 경종농업 <input checked="" type="checkbox"/> 축 산

2.3.4 FILE 명

도 명	군 명	도 연 명	COVERAGE	비 고
경기도	강화군	10		
		연안	FC376014	
		교동	FC376023	
		철산	FC376024	
		옥림	FC376033	
		불음	FC376052	
		석모	FC376061	
		강화	FC376062	
		동진	FC376071	
		신도	FC376064	
		영종	FC376073	
	평택시	9		
		서정	FC377133	
		동항	FC377134	
		평택	FC367011	
		성환	FC367012	
		오산	FC377131	
		숙성	FC376164	
		신평	FC366041	
		조암	FC376163	
		안중	FC366042	
	오산	3		
		발안	FC376162	
		오산	FC377131	
		서정	FC377133	
	동두천	3		
		동두천	FC377011	
		신읍	FC377012	
		덕정	FC377013	
	의정부	4		
		덕정	FC377013	
		송우	FC377014	

도 명	군 명	도 면 명	COVERAGE	비 고
		의정부	FC377051	
		양지	FC377052	
	안산시	5		
		고잔	FC376123	
		군포	FC376124	
		대부	FC376151	
		사강	FC376152	
		팔미	FC376113	
	안성			
		좌항	FC377141	
		단월	FC377142	
		서정	FC377133	
		동항	FC377134	
		안성	FC377143	
		죽산	FC377144	
		생극	FC377153	
		평택	FC367011	
		성환	FC367012	
		서운	FC367021	
		만승	FC367022	
	화성군	13		
		오이	FC376114	
		고잔	FC376123	
		군포	FC376124	
		대부	FC376151	
		사강	FC376152	
		남양	FC376161	
		발안	FC376162	
		오산	FC377131	
		용인	FC377132	
		군평	FC376154	
		조암	FC376163	
		숙성	FC376164	

도 명	군 명	도 면 명	COVERAGE	비 고
		서정	FC377133	
강원도	춘천	17		
		춘천	FC377032	
		신북	FC377041	
		철전	FC377034	
		학곡	FC377043	
		목동	FC377031	
		가평	FC377033	
		북산	FC377042	
		성산	FC377044	
		신남	FC378011	
		반곡	FC377072	
		굴지	FC377081	
		양구	FC387164	
		화천	FC387154	
		간동	FC387163	
		사창	FC387153	
		용하	FC388133	
		모곡	FC377071	
	양구군	9		
		북산	FC377042	
		당거	FC387161	
		방산	FC387162	
		양구	FC387164	
		소매	FC388093	
		가전	FC388094	
		임당	FC388131	
		서화	FC388132	
		용하	FC388133	
	인제	21		
		가전	FC388094	
		간성	FC388104	
		향로봉	FC388103	

도 명	군 명	도 면 명	COVERAGE	비 고
		임당	FC388131	
		서화	FC388132	
		용하	FC388133	
		인제	FC388134	
		한계	FC388141	
		신선	FC388142	
		가리	FC388143	
		설악	FC388144	
		양양	FC388153	
		북산	FC377042	
		신남	FC378011	
		금부	FC378012	
		동창	FC378014	
		현리	FC378021	
		방동	FC378022	
		방내	FC378023	
		창촌	FC378024	
		갈천	FC378031	
	평창	18		
		비로	FC378033	
		퇴곡	FC378034	
		흥정	FC378061	
		노동	FC378062	
		진조	FC378063	
		창동	FC378064	
		진부	FC378071	
		차항	FC378072	
		수항	FC378073	
		봉산	FC378074	
		구산	FC378081	
		안흥	FC378092	
		운교	FC378101	
		방림	FC378102	

도 명	군 명	도 면 명	COVERAGE	비 고
		주천	FC378103	
		평창	FC378104	
		용탄	FC378111	
		미탄	FC378113	
	태백	7		
		함백	FC378162	
		도계	FC379131	
		태백	FC378164	
		철암	FC379133	
		서벽	FC378163	
		광동	FC378124	
		마차	FC379093	
충북	증평(출)	4		
		증평	FC367033	
		청안	FC367034	
		내수	FC367071	
		미원	FC367072	
	옥천	11		
		회북	FC367111	
		보은	FC367112	
		관기	FC367121	
		대전	FC367104	
		옥천	FC367113	
		안남	FC367114	
		지전	FC367123	
		모서	FC367124	
		심천	FC367152	
		마전	FC367142	
		이원	FC367151	
	영동	13		
		안남	FC367114	
		지전	FC367123	
		모서	FC367124	

도 명	군 명	도 면 명	COVERAGE	비 고
		옥산	FC368093	
		이원	FC367151	
		심천	FC367152	
		영동	FC367161	
		황간	FC367162	
		제원	FC367153	
		무주	FC367154	
		용하	FC367163	
		궁촌	FC367164	
		추풍령	FC368131	
충남	공주시	14		
		대술	FC366082	
		광덕	FC367051	
		전의	FC367052	
		유구	FC366084	
		마곡	FC367053	
		의당	FC367054	
		정산	FC366122	
		공주	FC367091	
		하봉	FC367092	
		금남	FC367101	
		부여	FC366124	
		탄천	FC367093	
		월암	FC367094	
		유성	FC367103	
	부여	11		
		청양	FC366121	
		외산	FC366114	
		은산	FC366123	
		부여	FC366124	
		탄천	FC367093	
		판교	FC366152	
		홍산	FC366161	

도 명	군 명	도 면 명	COVERAGE	비 고
		석성	FC366162	
		논산	FC367131	
		한산	FC366163	
		함열	FC366164	
	청양	9		
		대흥	FC366083	
		유구	FC366084	
		나원	FC366112	
		청양	FC366121	
		정산	FC366122	
		공주	FC367091	
		외산	FC366114	
		은산	FC366123	
		부여	FC366124	
	천안			
		평택	FC367011	
		성환	FC367012	
		서운	FC367021	
		온양	FC367013	
		천안	FC367014	
		병천	FC367023	
		진천	FC367024	
		광덕	FC367051	
		전의	FC367052	
		전동	FC367061	
		청주	FC367062	
	아산	9		
		산평	FC366041	
		안중	FC366042	
		평택	FC367011	
		합덕	FC366043	
		아산	FC366044	
		온양	FC367013	

도 명	군 명	도 면 명	COVERAGE	비 고
		예산	FC366081	
		대술	FC366082	
		광덕	FC367051	
	금산	11		
		평촌	FC367141	
		마전	FC367142	
		유성	FC367103	
		대전	FC367104	
		이원	FC367151	
		장선	FC367143	
		금산	FC367144	
		제원	FC367153	
		무주	FC367154	
		용담	FC357022	
		안천	FC357031	
	당진	10		
		석문	FC376153	
		대산	FC366022	
		고대	FC366031	
		당진	FC366032	
		신평	FC366041	
		서산	FC366024	
		운산	FC366033	
		면천	FC366034	
		합덕	FC366043	
		예산	FC366081	
	서천	8		
		웅천	FC366151	
		판교	FC366152	
		홍산	FC366161	
		개야	FC366153	
		오식	FC356031	
		군산	FC356032	

도 명	군 명	도 면 명	COVERAGE	비 고
		서천	FC366154	
		한산	FC366163	
전북	김제	10		
		산월	FC356041	
		이리	FC356042	
		삼례	FC357011	
		심포	FC356034	
		만경	FC356043	
		김제	FC356044	
		반월	FC357013	
		용계	FC356081	
		태인	FC356082	
		상두	FC357051	
	군산	8		
		오식	FC356031	
		군산	FC356032	
		산월	FC356041	
		한산	FC366163	
		함열	FC366164	
		이리	FC356042	
		개야	FC366153	
		비안도	FC356062	
	장수	9		
		대양	FC357033	
		장기	FC357034	
		평창	FC357062	
		장수	FC357071	
		송계	FC357072	
		임실	FC357063	
		신창	FC357064	
		번암	FC357073	
		운봉	FC357111	
	부안	10		

도 명	군 명	도 면 명	COVERAGE	비 고
		심포	FC356034	
		만경	FC356043	
		위도	FC356063	
		마포	FC356071	
		부안	FC356072	
		용계	FC356081	
		격포	FC356064	
		석포	FC356073	
		줄포	FC356074	
		비안도	FC356062	
전남	광양시	8		
		토지	FC357151	
		악양	FC357152	
		봉당	FC357153	
		진상	FC357154	
		하동	FC357163	
		광양	FC347031	
		금리	FC347032	
		대도	FC347041	
	순천시	12		
		구례	FC357142	
		동북	FC357134	
		주암	FC357143	
		과목	FC357144	
		봉당	FC357153	
		북내	FC347023	
		남내	FC347021	
		순천	FC347022	
		광양	FC347031	
		별교	FC347012	
		원창	FC347024	
		신흥	FC347033	
	광산구	2		

구 명	군 명	도 면 명	COVERAGE	비 고
		임곡	FC356152	
		나주	FC356154	
	진도	15		
		하의	FC346053	
		을리	FC346054	
		문내	FC346063	
		황산	FC346064	
		가사	FC346091	
		지산	FC346092	
		진도	FC346101	
		마도	FC346102	
		눌옥	FC345124	
		조도	FC346093	
		슬도	FC346094	
		구자	FC346103	
		거차	FC345162	
		관매	FC346131	
		독거	FC346132	
	무안	10		
		가음	FC356141	
		지도	FC356134	
		양간	FC356143	
		망운	FC356144	
		고이	FC346021	
		무안	FC346022	
		몽탄	FC346031	
		목포	FC346024	
		소산	FC346033	
		함평	FC356153	
	여천	15		
		광양	FC347031	
		금리	FC347032	
		원창	FC347024	

도 명	군 명	도 면 명	COVERAGE	비 고
		신평	FC347033	
		쌍봉	FC347034	
		화양	FC347071	
		여수	FC347072	
		돌산	FC347081	
		낭도	FC347073	
		계도	FC347074	
		우학	FC347083	
		소리	FC347121	
		손죽	FC347010	
		초도	FC347013	
		거문	FC347014	
	곡성	11		
		석현	FC357093	
		순창	FC357094	
		곡성	FC357103	
		인파	FC357104	
		창평	FC357131	
		원등	FC357132	
		석곡	FC357141	
		구례	FC357142	
		동복	FC357134	
		주암	FC357143	
		괴목	FC357144	
	완도	15		
		신월	FC346112	
		고금	FC346121	
		덕도	FC346122	
		금당	FC347091	
		어불	FC346104	
		산정	FC346113	
		완도	FC346114	
		신지	FC346123	

도 명	군 명	도 면 명	COVERAGE	비 고
		생일	FC346124	
		평일	FC347093	
		장사	FC346151	
		소안	FC346152	
		대모	FC346161	
		청산	FC346162	
		서내도	FC346142	
경북	울진	14		
		임원	FC379141	
		철암	FC379133	
		풍곡	FC379134	
		덕구	FC379143	
		죽변	FC379144	
		현동	FC369011	
		쌍전	FC369012	
		하원	FC369021	
		울진	FC369022	
		발리	FC369014	
		갈면	FC369023	
		기성	FC369024	
		소태	FC369061	
		평해	FC369062	
	경주시	16		
		기계	FC369134	
		포항	FC369143	
		연일	FC359021	
		안강	FC359012	
		아화	FC359011	
		당리	FC358044	
		건천	FC359013	
		경주	FC359014	
		불국	FC359023	
		어일	FC359024	

도 명	군 명	도 면 명	COVERAGE	비 고
		감포	FC359033	
		동곡	FC358082	
		대현	FC359051	
		서하	FC359052	
		입실	FC359061	
		하서	FC359062	
	경산시	8		
		자인	FC358043	
		동촌	FC358032	
		하양	FC358041	
		경산	FC358034	
		복지	FC358081	
		동곡	FC358082	
		당리	FC358044	
		청도	FC358072	
	포항	19		
		도평	FC369093	
		부동	FC369094	
		도천	FC369103	
		강구	FC369104	
		죽장	FC369131	
		울산	FC369132	
		청하	FC369141	
		칠포	FC369142	
		용산	FC369133	
		기계	FC369134	
		포항	FC369143	
		환호	FC369144	
		영일	FC359021	
		용덕	FC359022	
		대보	FC369153	
		불국	FC359023	
		어일	FC359024	

도 명	군 명	도 면 명	COVERAGE	비 고
		감포	FC359033	
		구룡포	FC359031	
	고령	8		
		덕곡	FC358014	
		용정	FC358023	
		파산	FC358024	
		대합	FC358064	
		현풍	FC358062	
		고령	FC358061	
		구정	FC358052	
		쌍채	FC358063	
	울릉	1		
		울릉	FC358032	
	성주	10		
		월곡	FC368134	
		약목	FC368143	
		지례	FC358011	
		옥련	FC358012	
		성주	FC358021	
		왜관	FC358022	
		가야	FC358013	
		덕곡	FC358014	
		용정	FC358023	
		파산	FC358024	
경남	고성	9		
		반성	FC358141	
		두문	FC358134	
		구만	FC358143	
		진동	FC358144	
		남포	FC358153	
		삼천포	FC348011	
		학림	FC348012	
		고성	FC348021	

도 명	군 명	도 면 명	COVERAGE	비 고
		신룡	FC348022	
	하동	13		
		덕동	FC357113	
		대성	FC357144	
		사리	FC357123	
		단성	FC357124	
		토지	FC357151	
		악양	FC357152	
		청암	FC357161	
		대평	FC357162	
		진상	FC357154	
		하동	FC357163	
		성내	FC357164	
		설천	FC347042	
		대도	FC347041	
	울산	14		
		대현	FC359051	
		서하	FC359052	
		입실	FC359061	
		하서	FC359062	
		남명	FC358084	
		상북	FC359053	
		언양	FC359054	
		울산	FC359063	
		정자	FC359064	
		통도사	FC359091	
		삼호	FC359092	
		남창	FC359101	
		방어	FC359102	
		월내	FC359103	
	통영	15		
		고성	FC348021	
		신룡	FC348022	

도 명	군 명	도 면 명	COVERAGE	비 고
		창신	FC348013	
		사랑	FC348014	
		추도	FC348023	
		총무	FC348024	
		거제	FC348033	
		미조	FC348051	
		두미	FC348052	
		옥지	FC348061	
		비진	FC348062	
		매물	FC348071	
		갈곳	FC348072	
		갈도	FC348054	
		좌사	FC348063	
	거제	10		
		남포	FC358153	
		황포	FC358154	
		신룡	FC348022	
		가조	FC348031	
		고현	FC348032	
		총무	FC348024	
		거제	FC348033	
		장승포	FC348034	
		매물	FC348071	
		갈곳	FC348072	
	함양	12		
		장기	FC357034	
		장수	FC357071	
		송계	FC357072	
		안의	FC357081	
		거창	FC357082	
		반암	FC357073	
		함양	FC357074	
		수동	FC357083	

도 명	군 명	도 면 명	COVERAGE	비 고
		가흥	FC357112	
		생초	FC357121	
		덕동	FC357113	
		대성	FC357114	
	창녕	9		
		현풍	FC358062	
		송서	FC358071	
		쌍책	FC358063	
		대합	FC358064	
		창녕	FC358073	
		남지	FC358102	
		영산	FC358111	
		오방	FC358112	
		진영	FC358114	
	양산	8		
		남명	FC358084	
		상북	FC359053	
		내포	FC358122	
		통도사	FC359091	
		삼호	FC359092	
		물금	FC358124	
		양산	FC359093	
		좌천	FC359094	
	기장	6		
		삼호	FC359092	
		양산	FC359093	
		좌천	FC359094	
		남창	FC359101	
		월내	FC359103	
		기장	FC359132	
제주	제주시	4		
		제주	FC336071	
		귀일	FC336064	

도 명	군 명	도 면 명	COVERAGE	비 고
		오라	FC336073	
		와산	FC336074	
	서귀포시	6		
		저지	FC336092	
		회수	FC336101	
		한라산	FC336102	
		모슬포	FC336094	
		강정	FC336103	
		서귀포	FC336104	
	북제주	14		
		한림	FC336063	
		귀일	FC336064	
		제주	FC336071	
		함덕	FC336072	
		오라	FC336073	
		와산	FC336074	
		금렬	FC336081	
		송당	FC336083	
		우도	FC336082	
		신양	FC336084	
		고산	FC336091	
		무릉	FC336093	
		저지	FC336092	
		추자	FC336121	
	남제주	12		
		모슬포	FC336094	
		저지	FC336092	
		무릉	FC336093	
		회수	FC336101	
		강정	FC336103	
		위미	FC336111	
		서귀포	FC336104	
		표선	FC336112	

도 명	군 명	도 면 명	COVERAGE	비 고
		한라산	FC336102	
		송당	FC336083	
		신양	FC336084	
		고산	FC336091	
합 계	56개 시.군			

2.4 진흥지역밖 농지능력유형구분도

2.4.1 자료내용및 대상지역

진흥지역밖 농지능력유형구분도의 도면에 표기된 내용은 1-1유형, 1-2유형, 1-3유형 등이 있다.

또한 본과업의 대상지역은 <표2-4>와 같다.

<표 2-4> 진흥지역안밖 농지이용현황도의 대상지역

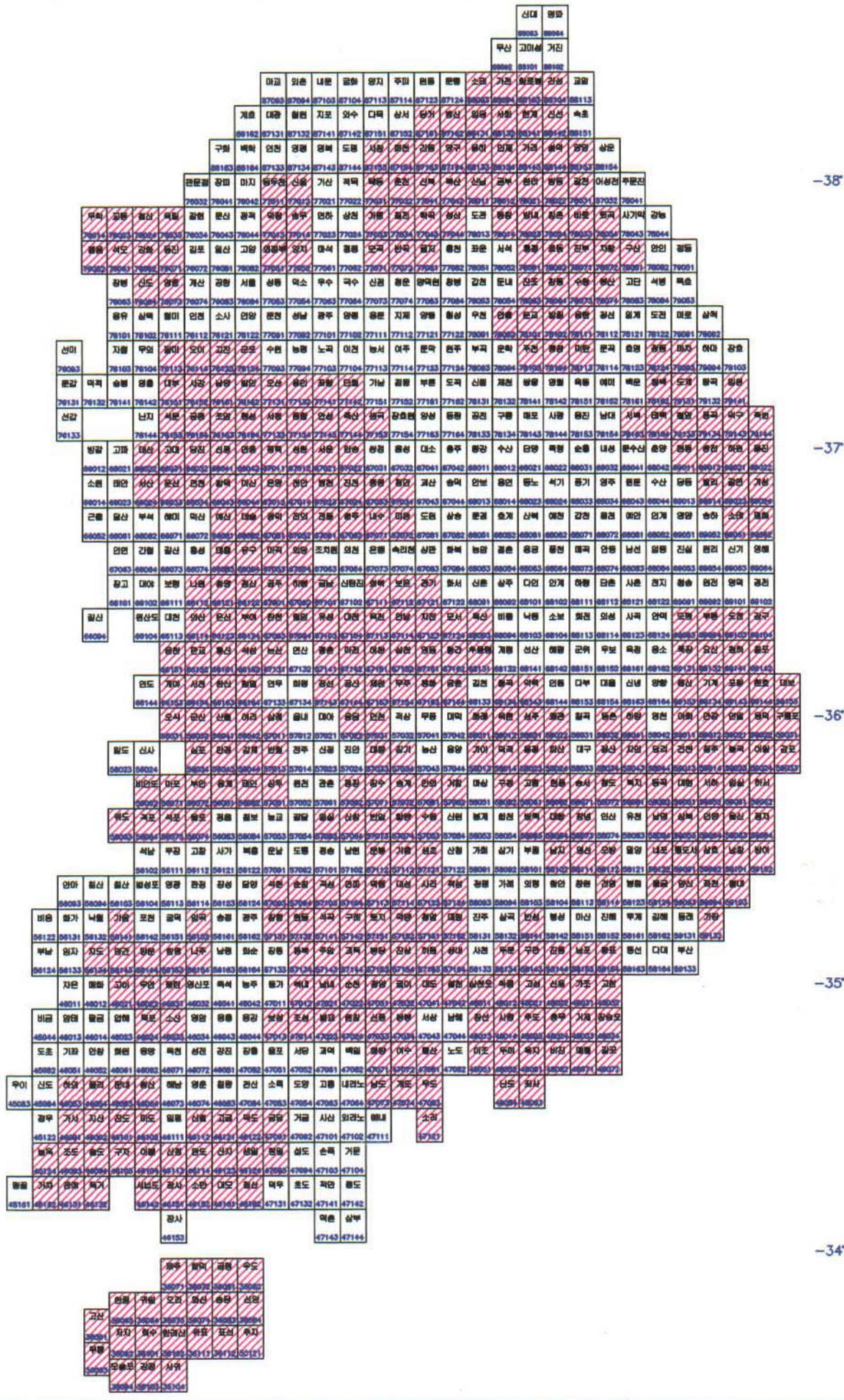
도 명	시 군 수	시 군 명
경 기도	8	강화군, 평택시, 오산, 동두천, 의정부, 안산시, 안성, 화성군
강 원 도	5	춘천, 양구군, 인제, 평창, 태백
충 청 북 도	3	증평, 옥천, 영동
충 청 남 도	8	공주시, 부여, 청양, 천안, 아산, 금산, 당진, 서천
전 라 북 도	4	김제, 군산, 장수, 부안
전 라 남 도	8	광양시, 순천시, 광산구, 진도, 무안, 여천, 곡성, 완도
경 상 북 도	7	울진, 경주시, 경산시, 포항, 고령, 울릉, 성주
경 상 남 도	9	고성, 하동, 울산, 통영, 거제, 함양, 창녕, 양산, 기장
제 주 도	4	제주시, 서귀포시, 북제주, 남제주
계	56개시군	

-126

-127

-128

-129




-38

-37

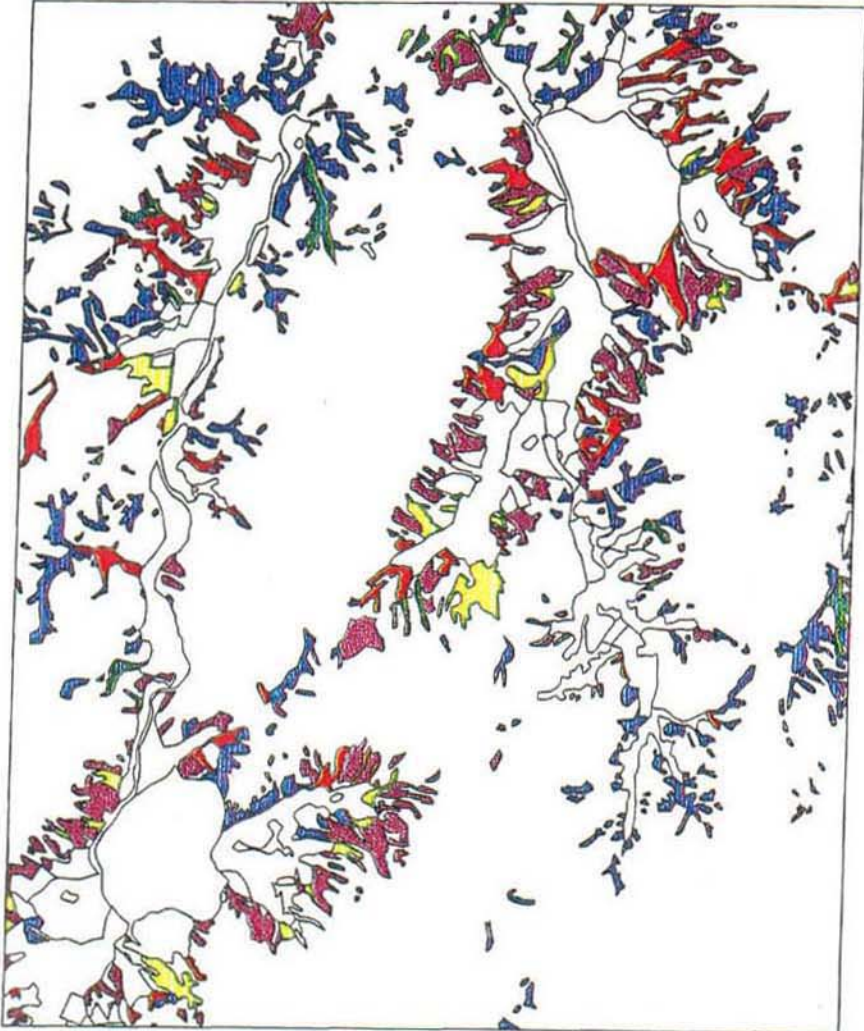





-36

-35



-34



2.4.3 출력설계

시스템명	농어촌 지형 정보 시스템		모 들 명	
출력자료명	진흥지역박농지능력유형구분도		축 척	1 : 25,000
				
항 목 명 (Layer)	형 태	도엽번호	범 려	
농지능력 유형구분	Polygon		 1-1 유형  1-2 유형  1-3 유형  1-4 유형  2유형	

2.4.3 출력설계

시스템명	농어촌 지형 정보 시스템		모 들 명	
출력자료명	진흥지역박농지능력유형구분도		축 척	1 : 25,000
				
항 목 명 (Layer)	형 태	도엽번호	범 례	
농지능력 유형구분	Polygon			

2.4.4 FILE 명

도 명	군 명	도 면 명	COVERAGE	비 고
경기도	강화군	10		
		연안	AT376014	
		교동	AT376023	
		철산	AT376024	
		옥림	AT376033	
		불음	AT376052	
		석모	AT376061	
		강화	AT376062	
		동진	AT376071	
		신도	AT376064	
		영종	AT376073	
	평택시	9		
		서정	AT377133	
		동항	AT377134	
		평택	AT367011	
		성환	AT367012	
		오산	AT377131	
		숙성	AT376164	
		신평	AT366041	
		조암	AT376163	
		안중	AT366042	
	오산	3		
		발안	AT376162	
		오산	AT377131	
		서정	AT377133	
	동두천	3		
		동두천	AT377011	
		신읍	AT377012	
		덕정	AT377013	
	의정부	4		
		덕정	AT377013	
		송우	AT377014	

도 명	군 명	도 면 명	COVERAGE	비 고
		의정부	AT377051	
		양지	AT377052	
	안산시	5		
		고잔	AT376123	
		군포	AT376124	
		대부	AT376151	
		사강	AT376152	
		팔미	AT376113	
	안성			
		좌향	AT377141	
		단월	AT377142	
		서정	AT377133	
		동향	AT377134	
		안성	AT377143	
		죽산	AT377144	
		생극	AT377153	
		평택	AT367011	
		성환	AT367012	
		서운	AT367021	
		만승	AT367022	
	화성군	13		
		오이	AT376114	
		고잔	AT376123	
		군포	AT376124	
		대부	AT376151	
		사강	AT376152	
		남양	AT376161	
		발안	AT376162	
		오산	AT377131	
		용인	AT377132	
		군평	AT376154	
		조암	AT376163	
		숙성	AT376164	

도 명	군 명	도 면 명	COVERAGE	비 고
		서정	AT377133	
강원도	춘천	17		
		춘천	AT377032	
		신북	AT377041	
		칠전	AT377034	
		학곡	AT377043	
		목동	AT377031	
		가평	AT377033	
		북산	AT377042	
		성산	AT377044	
		신남	AT378011	
		반곡	AT377072	
		굴지	AT377081	
		양구	AT387164	
		화천	AT387154	
		간동	AT387163	
		사창	AT387153	
		용하	AT388133	
		모곡	AT377071	
	양구군	9		
		북산	AT377042	
		당거	AT387161	
		방산	AT387162	
		양구	AT387164	
		소매	AT388093	
		가전	AT388094	
		임당	AT388131	
		서화	AT388132	
		용하	AT388133	
	인제	21		
		가전	AT388094	
		간성	AT388104	
		향로봉	AT388103	

도 명	군 명	도 면 명	COVERAGE	비 고
		임당	AT388131	
		서화	AT388132	
		용하	AT388133	
		인제	AT388134	
		한계	AT388141	
		신선	AT388142	
		가리	AT388143	
		설악	AT388144	
		양양	AT388153	
		북산	AT377042	
		신남	AT378011	
		금부	AT378012	
		동창	AT378014	
		현리	AT378021	
		방동	AT378022	
		방내	AT378023	
		창촌	AT378024	
		갈천	AT378031	
	평창	18		
		비로	AT378033	
		퇴곡	AT378034	
		흥정	AT378061	
		노동	AT378062	
		진조	AT378063	
		창동	AT378064	
		진부	AT378071	
		차항	AT378072	
		수항	AT378073	
		봉산	AT378074	
		구산	AT378081	
		안흥	AT378092	
		운교	AT378101	
		방림	AT378102	

도 명	군 명	도 면 명	COVERAGE	비 고
		주천	AT378103	
		평창	AT378104	
		용탄	AT378111	
		미탄	AT378113	
	태백	7		
		함백	AT378162	
		도계	AT379131	
		태백	AT378164	
		철암	AT379133	
		서벽	AT378163	
		광동	AT378124	
		마차	AT379093	
총북	증평(출)	4		
		증평	AT367033	
		청안	AT367034	
		내수	AT367071	
		미원	AT367072	
	옥천	11		
		회북	AT367111	
		보은	AT367112	
		관기	AT367121	
		대전	AT367104	
		옥천	AT367113	
		안남	AT367114	
		지전	AT367123	
		모서	AT367124	
		심천	AT367152	
		마전	AT367142	
		이원	AT367151	
	영동	13		
		안남	AT367114	
		지전	AT367123	
		모서	AT367124	

도 명	군 명	도 면 명	COVERAGE	비 고
		옥산	AT368093	
		이원	AT367151	
		심천	AT367152	
		영동	AT367161	
		황간	AT367162	
		제원	AT367153	
		무주	AT367154	
		용하	AT367163	
		궁촌	AT367164	
		추풍령	AT368131	
충남	공주시	14		
		대술	AT366082	
		광덕	AT367051	
		전의	AT367052	
		유구	AT366084	
		마곡	AT367053	
		의당	AT367054	
		정산	AT366122	
		공주	AT367091	
		하봉	AT367092	
		금남	AT367101	
		부여	AT366124	
		탄천	AT367093	
		월암	AT367094	
		유성	AT367103	
	부여	11		
		청양	AT366121	
		외산	AT366114	
		은산	AT366123	
		부여	AT366124	
		탄천	AT367093	
		판교	AT366152	
		홍산	AT366161	

도 명	군 명	도 면 명	COVERAGE	비 고
		석성	AT366162	
		논산	AT367131	
		한산	AT366163	
		함열	AT366164	
	청양	9		
		대흥	AT366083	
		유구	AT366084	
		나원	AT366112	
		청양	AT366121	
		정산	AT366122	
		공주	AT367091	
		외산	AT366114	
		은산	AT366123	
		부여	AT366124	
	천안			
		평택	AT367011	
		성환	AT367012	
		서운	AT367021	
		온양	AT367013	
		천안	AT367014	
		병천	AT367023	
		진천	AT367024	
		광덕	AT367051	
		전의	AT367052	
		전동	AT367061	
		청주	AT367062	
	아산	9		
		산평	AT366041	
		안중	AT366042	
		평택	AT367011	
		합덕	AT366043	
		아산	AT366044	
		온양	AT367013	

도 명	군 명	도 면 명	COVERAGE	비 고
		예산	AT366081	
		대술	AT366082	
		광덕	AT367051	
	금산	11		
		평촌	AT367141	
		마전	AT367142	
		유성	AT367103	
		대전	AT367104	
		이원	AT367151	
		장선	AT367143	
		금산	AT367144	
		제원	AT367153	
		무주	AT367154	
		용담	AT357022	
		안천	AT357031	
	당진	10		
		석문	AT376153	
		대산	AT366022	
		고대	AT366031	
		당진	AT366032	
		신평	AT366041	
		서산	AT366024	
		운산	AT366033	
		면천	AT366034	
		합덕	AT366043	
		예산	AT366081	
	서천	8		
		웅천	AT366151	
		판교	AT366152	
		홍산	AT366161	
		개야	AT366153	
		오식	AT356031	
		군산	AT356032	

도 명	군 명	도 면 명	COVERAGE	비 고
		서천	AT366154	
		한산	AT366163	
전북	김제	10		
		산월	AT356041	
		이리	AT356042	
		삼례	AT357011	
		심포	AT356034	
		만경	AT356043	
		김제	AT356044	
		반월	AT357013	
		용계	AT356081	
		태인	AT356082	
		상두	AT357051	
	군산	8		
		오식	AT356031	
		군산	AT356032	
		산월	AT356041	
		한산	AT366163	
		함열	AT366164	
		이리	AT356042	
		개야	AT366153	
		비안도	AT356062	
	장수	9		
		대양	AT357033	
		장기	AT357034	
		평창	AT357062	
		장수	AT357071	
		송계	AT357072	
		임실	AT357063	
		신창	AT357064	
		번암	AT357073	
		운봉	AT357111	
	부안	10		

도 명	군 명	도 면 명	COVERAGE	비 고
		심포	AT356034	
		만경	AT356043	
		위도	AT356063	
		마포	AT356071	
		부안	AT356072	
		용계	AT356081	
		격포	AT356064	
		석포	AT356073	
		줄포	AT356074	
		비안도	AT356062	
전남	광양시	8		
		토지	AT357151	
		악양	AT357152	
		봉당	AT357153	
		진상	AT357154	
		하동	AT357163	
		광양	AT347031	
		금리	AT347032	
		대도	AT347041	
	순천시	12		
		구례	AT357142	
		동북	AT357134	
		주암	AT357143	
		괴목	AT357144	
		봉당	AT357153	
		북내	AT347023	
		남내	AT347021	
		순천	AT347022	
		광양	AT347031	
		별교	AT347012	
		원창	AT347024	
		신흥	AT347033	
	광산구	2		

도 명	군 명	도 면 명	COVERAGE	비 고
		임곡	AT356152	
		나주	AT356154	
	진도	15		
		하의	AT346053	
		율리	AT346054	
		문내	AT346063	
		황산	AT346064	
		가사	AT346091	
		지산	AT346092	
		진도	AT346101	
		마도	AT346102	
		눌옥	AT345124	
		조도	AT346093	
		슬도	AT346094	
		구자	AT346103	
		거차	AT345162	
		관매	AT346131	
		독거	AT346132	
	무안	10		
		가음	AT356141	
		지도	AT356134	
		양간	AT356143	
		망운	AT356144	
		고이	AT346021	
		무안	AT346022	
		몽탄	AT346031	
		목포	AT346024	
		소산	AT346033	
		함평	AT356153	
	여천	15		
		광양	AT347031	
		금리	AT347032	
		원창	AT347024	

도 명	군 명	도 면 명	COVERAGE	비 고
		신평	AT347033	
		쌍봉	AT347034	
		화양	AT347071	
		여수	AT347072	
		돌산	AT347081	
		낭도	AT347073	
		계도	AT347074	
		우학	AT347083	
		소리	AT347121	
		손죽	AT347010	
		초도	AT347013	
		거문	AT347014	
	곡성	11		
		석현	AT357093	
		순창	AT357094	
		곡성	AT357103	
		인파	AT357104	
		창평	AT357131	
		원등	AT357132	
		석곡	AT357141	
		구례	AT357142	
		동복	AT357134	
		주암	AT357143	
		괴목	AT357144	
	완도	15		
		신월	AT346112	
		고금	AT346121	
		덕도	AT346122	
		금당	AT347091	
		어불	AT346104	
		산정	AT346113	
		완도	AT346114	
		신지	AT346123	

도 명	군 명	도 면 명	COVERAGE	비 고
		생일	AT346124	
		평일	AT347093	
		장사	AT346151	
		소안	AT346152	
		대모	AT346161	
		청산	AT346162	
		서내도	AT346142	
경북	울진	14		
		임원	AT379141	
		철암	AT379133	
		풍곡	AT379134	
		덕구	AT379143	
		죽변	AT379144	
		현동	AT369011	
		쌍전	AT369012	
		하원	AT369021	
		울진	AT369022	
		발리	AT369014	
		갈면	AT369023	
		기성	AT369024	
		소태	AT369061	
		평해	AT369062	
	경주시	16		
		기계	AT369134	
		포항	AT369143	
		연일	AT359021	
		안강	AT359012	
		아화	AT359011	
		당리	AT358044	
		건천	AT359013	
		경주	AT359014	
		불국	AT359023	
		어일	AT359024	

도 명	군 명	도 면 명	COVERAGE	비 고
		감포	AT359033	
		동곡	AT358082	
		대현	AT359051	
		서하	AT359052	
		입실	AT359061	
		하서	AT359062	
	경산시	8		
		자인	AT358043	
		동촌	AT358032	
		하양	AT358041	
		경산	AT358034	
		복지	AT358081	
		동곡	AT358082	
		당리	AT358044	
		청도	AT358072	
	포항	19		
		도평	AT369093	
		부동	AT369094	
		도천	AT369103	
		강구	AT369104	
		죽장	AT369131	
		울산	AT369132	
		청하	AT369141	
		칠포	AT369142	
		용산	AT369133	
		기계	AT369134	
		포항	AT369143	
		환호	AT369144	
		영일	AT359021	
		용덕	AT359022	
		대보	AT369153	
		불국	AT359023	
		어일	AT359024	

도 명	군 명	도 면 명	COVERAGE	비 고
		감포	AT359033	
		구룡포	AT359031	
	고령	8		
		덕곡	AT358014	
		용정	AT358023	
		파산	AT358024	
		대합	AT358064	
		현풍	AT358062	
		고령	AT358061	
		구정	AT358052	
		쌍책	AT358063	
	울릉	1		
		울릉	AT358032	
	성주	10		
		월곡	AT368134	
		약목	AT368143	
		지례	AT358011	
		옥련	AT358012	
		성주	AT358021	
		왜관	AT358022	
		가야	AT358013	
		덕곡	AT358014	
		용정	AT358023	
		파산	AT358024	
경남	고성	9		
		반성	AT358141	
		두문	AT358134	
		구만	AT358143	
		진동	AT358144	
		남포	AT358153	
		삼천포	AT348011	
		학림	AT348012	
		고성	AT348021	

도 명	군 명	도 면 명	COVERAGE	비 고
		신룡	AT348022	
	하동	13		
		덕동	AT357113	
		대성	AT357144	
		사리	AT357123	
		단성	AT357124	
		토지	AT357151	
		악양	AT357152	
		청암	AT357161	
		대평	AT357162	
		진상	AT357154	
		하동	AT357163	
		성내	AT357164	
		설천	AT347042	
		대도	AT347041	
	울산	14		
		대현	AT359051	
		서하	AT359052	
		입실	AT359061	
		하서	AT359062	
		남명	AT358084	
		상북	AT359053	
		언양	AT359054	
		울산	AT359063	
		정자	AT359064	
		통도사	AT359091	
		삼호	AT359092	
		남창	AT359101	
		방어	AT359102	
		월내	AT359103	
	통영	15		
		고성	AT348021	
		신룡	AT348022	

도 명	군 명	도 면 명	COVERAGE	비 고
		창선	AT348013	
		사랑	AT348014	
		추도	AT348023	
		충무	AT348024	
		거제	AT348033	
		미조	AT348051	
		두미	AT348052	
		옥지	AT348061	
		비진	AT348062	
		매물	AT348071	
		갈곳	AT348072	
		갈도	AT348054	
		좌사	AT348063	
	거제	10		
		남포	AT358153	
		황포	AT358154	
		신룡	AT348022	
		가조	AT348031	
		고현	AT348032	
		충무	AT348024	
		거제	AT348033	
		장승포	AT348034	
		매물	AT348071	
		갈곳	AT348072	
	함양	12		
		장기	AT357034	
		장수	AT357071	
		송계	AT357072	
		안의	AT357081	
		거창	AT357082	
		반암	AT357073	
		함양	AT357074	
		수동	AT357083	

도 명	군 명	도 면 명	COVERAGE	비 고
		가흥	AT357112	
		생초	AT357121	
		덕동	AT357113	
		대성	AT357114	
	창녕	9		
		현풍	AT358062	
		송서	AT358071	
		쌍책	AT358063	
		대합	AT358064	
		창녕	AT358073	
		남지	AT358102	
		영산	AT358111	
		오방	AT358112	
		진영	AT358114	
	양산	8		
		남명	AT358084	
		상북	AT359053	
		내포	AT358122	
		통도사	AT359091	
		삼호	AT359092	
		물금	AT358124	
		양산	AT359093	
		좌천	AT359094	
	기장	6		
		삼호	AT359092	
		양산	AT359093	
		좌천	AT359094	
		남창	AT359101	
		월내	AT359103	
		기장	AT359132	
제주	제주시	4		
		제주	AT336071	
		귀일	AT336064	

도 명	군 명	도 면 명	COVERAGE	비 고
		오라	AT336073	
		와산	AT336074	
	서귀포시	6		
		저지	AT336092	
		회수	AT336101	
		한라산	AT336102	
		모슬포	AT336094	
		강정	AT336103	
		서귀포	AT336104	
	북제주	14		
		한림	AT336063	
		귀일	AT336064	
		제주	AT336071	
		함덕	AT336072	
		오라	AT336073	
		와산	AT336074	
		금혈	AT336081	
		송당	AT336083	
		우도	AT336082	
		신양	AT336084	
		고산	AT336091	
		무릉	AT336093	
		저지	AT336092	
		추자	AT336121	
	남제주	12		
		모슬포	AT336094	
		저지	AT336092	
		무릉	AT336093	
		회수	AT336101	
		강정	AT336103	
		위미	AT336111	
		서귀포	AT336104	
		표선	AT336112	

도 명	군 명	도 면 명	COVERAGE	비 고
		한라산	AT336102	
		송당	AT336083	
		신양	AT336084	
		고산	AT336091	
합 계	56개 시.군			

2.5 진흥지역밖 농지이용적성구분도

2.5.1 자료내용및 대상지역


진흥지역밖 농지이용적성구분도의 도면에 표기된 내용은 범용농업구역은 답경지정리, 답휴반정리, 전경지정리, 전답 혼합개발 등이 있고 과수구역, 축산구역, 다목적구역 등이 계획되어있다.

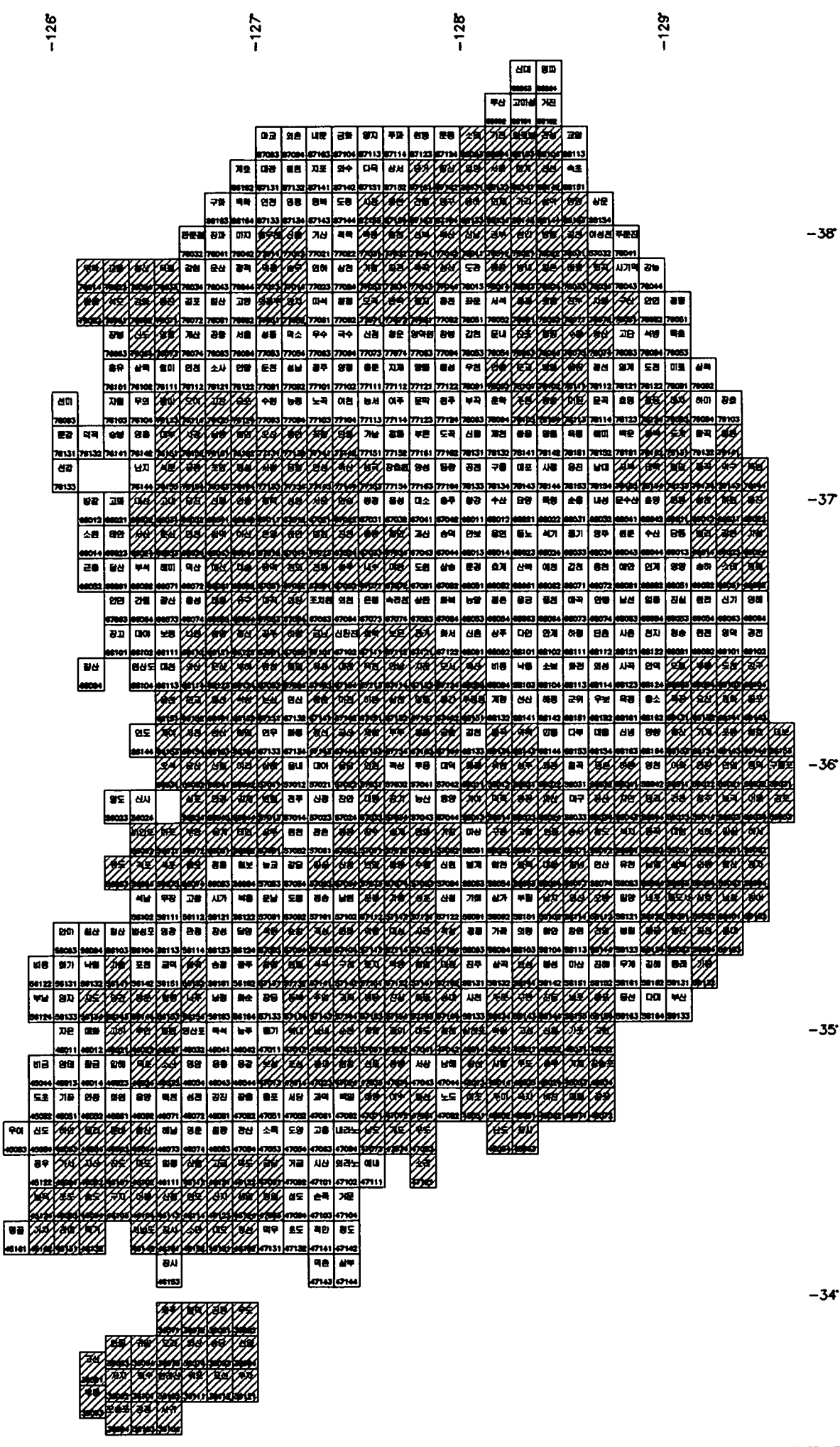
또한 본과업의 대상지역은 <표2-5>와 같다.

<표 2-5> 진흥지역안밖 농지이용적성구분도의 대상지역

도 명	시 군 수	시 군 명
경 기 도	8	강화군, 평택시, 오산, 동두천, 의정부, 안산시, 안성, 화성군
강 원 도	5	춘천, 양구군, 인제, 평창, 태백
충 청 북 도	3	증평, 옥천, 영동
충 청 남 도	8	공주시, 부여, 청양, 천안, 아산, 금산, 당진, 서천
전 라 북 도	4	김제, 군산, 장수, 부안
전 라 남 도	8	광양시, 순천시, 광산구, 진도, 무안, 여천, 곡성, 완도
경 상 북 도	7	울진, 경주시, 경산시, 포항, 고령, 울릉, 성주
경 상 남 도	9	고성, 하동, 울산, 통영, 거제, 함양, 창녕, 양산, 기장
제 주 도	4	제주시, 서귀포시, 북제주, 남제주
계	56개시군	

<그림 2-5> 진흥지역밖 농지이용적성구분도



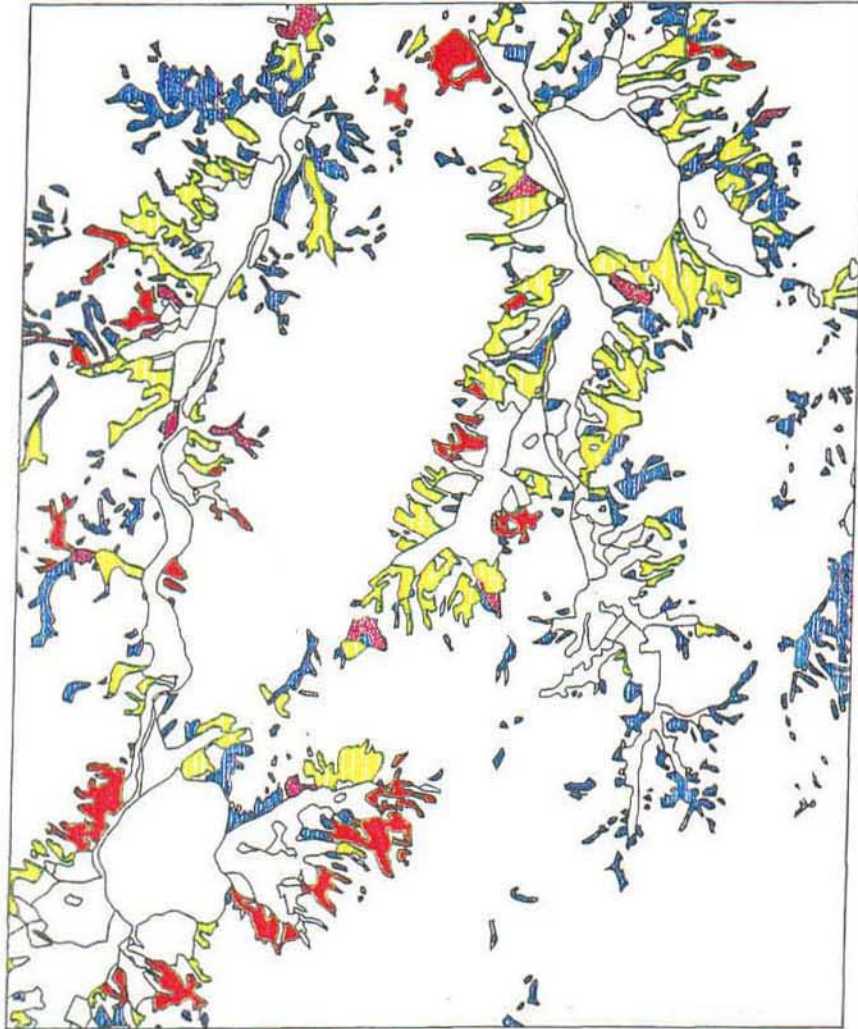


2.5.2 도형설계

Layer 명	농지이용적성구분도		Coverage 명	UA.PAT		
자료형태	도형(Polygon)		레코드 길이			
관련문자			DBF명			
순서	Field Name		Type	Width	Decimal	비 고
	한 글	영 문				
	적성구분	ua_type	C	1		범용농업구역 : 1
						답 경지정리 : 2
						답 휴반정리 : 3
						전 경지정리 : 4
						전답혼합개발 : 5
						과수구역 : 6
						축산구역 : 7
						다목적구역 : 8
						잡종농업구역 : 9
	일련번호	ua_seq	C	3		340-3024 :024
						340-4001 :001
						코드없는노란색 :001

2.5.3 출력설계

시스템명	농어촌 지형 정보 시스템	모 들 명	
출력자료명	진흥지역박농지이용적성구분도	축 척	1 : 25,000



항 목 명 (Layer)	형 태	도업번호	범 례
농지이용 적성구분	Polygon		<ul style="list-style-type: none"> 범용농업구역 과수구역 축산구역 잡종농업구역

2.5.3 출력설계

시스템명	농어촌 지형 정보 시스템	모 들 명	
출력자료명	진흥지역박농지이용적성구분도	축 척	1 : 25,000



항 목 명 (Layer)	형 태	도업번호	범 례
농지이용 적성구분	Polygon		<div style="display: flex; flex-direction: column; align-items: flex-start;"> <div style="display: flex; align-items: center; margin-bottom: 5px;"> <div style="width: 15px; height: 15px; border: 1px solid black; margin-right: 5px;"></div> 범용농업구역 </div> <div style="display: flex; align-items: center; margin-bottom: 5px;"> <div style="width: 15px; height: 15px; background-color: black; margin-right: 5px;"></div> 과수구역 </div> <div style="display: flex; align-items: center; margin-bottom: 5px;"> <div style="width: 15px; height: 15px; background-image: linear-gradient(to right, black 1px, transparent 1px), linear-gradient(to top, black 1px, transparent 1px); background-size: 3px 3px; margin-right: 5px;"></div> 축산구역 </div> <div style="display: flex; align-items: center;"> <div style="width: 15px; height: 15px; background-image: radial-gradient(circle, black 1px, transparent 1px); background-size: 4px 4px; margin-right: 5px;"></div> 잡종농업구역 </div> </div>

2.5.4 FILE 명

도 명	군 명	도 면 명	COVERAGE	비 고
경기도	강화군	10		
		연안	UA376014	
		교동	UA376023	
		철산	UA376024	
		옥림	UA376033	
		불음	UA376052	
		석모	UA376061	
		강화	UA376062	
		동진	UA376071	
		신도	UA376064	
		영종	UA376073	
	평택시	9		
		서정	UA377133	
		동항	UA377134	
		평택	UA367011	
		성환	UA367012	
		오산	UA377131	
		숙성	UA376164	
		신평	UA366041	
		조암	UA376163	
		안중	UA366042	
	오산	3		
		발안	UA376162	
		오산	UA377131	
		서정	UA377133	
	동두천	3		
		동두천	UA377011	
		신읍	UA377012	
		덕정	UA377013	
	의정부	4		
		덕정	UA377013	
		송우	UA377014	

도 명	군 명	도 면 명	COVERAGE	비 고
		의정부	UA377051	
		양지	UA377052	
	안산시	5		
		고잔	UA376123	
		군포	UA376124	
		대부	UA376151	
		사강	UA376152	
		팔미	UA376113	
	안성			
		좌향	UA377141	
		단월	UA377142	
		서정	UA377133	
		동향	UA377134	
		안성	UA377143	
		죽산	UA377144	
		생극	UA377153	
		평택	UA367011	
		성환	UA367012	
		서운	UA367021	
		만승	UA367022	
	화성군	13		
		오이	UA376114	
		고잔	UA376123	
		군포	UA376124	
		대부	UA376151	
		사강	UA376152	
		남양	UA376161	
		발안	UA376162	
		오산	UA377131	
		용인	UA377132	
		군평	UA376154	
		조암	UA376163	
		숙성	UA376164	

도 명	군 명	도 면 명	COVERAGE	비 고
		서정	UA377133	
강원도	춘천	17		
		춘천	UA377032	
		신북	UA377041	
		칠전	UA377034	
		학곡	UA377043	
		목동	UA377031	
		가평	UA377033	
		북산	UA377042	
		성산	UA377044	
		신남	UA378011	
		반곡	UA377072	
		굴지	UA377081	
		양구	UA387164	
		화천	UA387154	
		간동	UA387163	
		사창	UA387153	
		용하	UA388133	
		모곡	UA377071	
	양구군	9		
		북산	UA377042	
		당거	UA387161	
		방산	UA387162	
		양구	UA387164	
		소매	UA388093	
		가전	UA388094	
		임당	UA388131	
		서화	UA388132	
		용하	UA388133	
	인제	21		
		가전	UA388094	
		간성	UA388104	
		향로봉	UA388103	

도 명	군 명	도 면 명	COVERAGE	비 고
		임당	UA388131	
		서화	UA388132	
		용하	UA388133	
		인제	UA388134	
		한계	UA388141	
		신선	UA388142	
		가리	UA388143	
		설악	UA388144	
		양양	UA388153	
		북산	UA377042	
		신남	UA378011	
		금부	UA378012	
		동창	UA378014	
		현리	UA378021	
		방동	UA378022	
		방내	UA378023	
		창촌	UA378024	
		갈천	UA378031	
	평창	18		
		비로	UA378033	
		퇴곡	UA378034	
		흥정	UA378061	
		노동	UA378062	
		진조	UA378063	
		창동	UA378064	
		진부	UA378071	
		차항	UA378072	
		수항	UA378073	
		봉산	UA378074	
		구산	UA378081	
		안흥	UA378092	
		운교	UA378101	
		방림	UA378102	

도 명	군 명	도 면 명	COVERAGE	비 고
		주천	UA378103	
		평창	UA378104	
		용탄	UA378111	
		미탄	UA378113	
	태백	7		
		함백	UA378162	
		도계	UA379131	
		태백	UA378164	
		철암	UA379133	
		서벽	UA378163	
		광동	UA378124	
		마차	UA379093	
충북	증평(출)	4		
		증평	UA367033	
		청안	UA367034	
		내수	UA367071	
		미원	UA367072	
	옥천	11		
		회북	UA367111	
		보은	UA367112	
		관기	UA367121	
		대전	UA367104	
		옥천	UA367113	
		안남	UA367114	
		지전	UA367123	
		모서	UA367124	
		심천	UA367152	
		마전	UA367142	
		이원	UA367151	
	영동	13		
		안남	UA367114	
		지전	UA367123	
		모서	UA367124	

도 명	군 명	도 면 명	COVERAGE	비 고
		옥산	UA368093	
		이원	UA367151	
		심천	UA367152	
		영동	UA367161	
		황간	UA367162	
		제원	UA367153	
		무주	UA367154	
		용하	UA367163	
		궁촌	UA367164	
		추풍령	UA368131	
충남	공주시	14		
		대술	UA366082	
		광덕	UA367051	
		전의	UA367052	
		유구	UA366084	
		마곡	UA367053	
		의당	UA367054	
		정산	UA366122	
		공주	UA367091	
		하봉	UA367092	
		금남	UA367101	
		부여	UA366124	
		탄천	UA367093	
		월암	UA367094	
		유성	UA367103	
	부여	11		
		청양	UA366121	
		외산	UA366114	
		은산	UA366123	
		부여	UA366124	
		탄천	UA367093	
		판교	UA366152	
		홍산	UA366161	

도 명	군 명	도 면 명	COVERAGE	비 고
		석성	UA366162	
		논산	UA367131	
		한산	UA366163	
		함열	UA366164	
	청양	9		
		대흥	UA366083	
		유구	UA366084	
		나원	UA366112	
		청양	UA366121	
		정산	UA366122	
		공주	UA367091	
		외산	UA366114	
		은산	UA366123	
		부여	UA366124	
	천안			
		평택	UA367011	
		성환	UA367012	
		서운	UA367021	
		온양	UA367013	
		천안	UA367014	
		병천	UA367023	
		진천	UA367024	
		광덕	UA367051	
		전의	UA367052	
		전동	UA367061	
		청주	UA367062	
	아산	9		
		산평	UA366041	
		안중	UA366042	
		평택	UA367011	
		합덕	UA366043	
		아산	UA366044	
		온양	UA367013	

도 명	군 명	도 면 명	COVERAGE	비 고
		예산	UA366081	
		대술	UA366082	
		광덕	UA367051	
	금산	11		
		평촌	UA367141	
		마전	UA367142	
		유성	UA367103	
		대전	UA367104	
		이원	UA367151	
		장선	UA367143	
		금산	UA367144	
		제원	UA367153	
		무주	UA367154	
		용담	UA357022	
		안천	UA357031	
	당진	10		
		석문	UA376153	
		대산	UA366022	
		고대	UA366031	
		당진	UA366032	
		신평	UA366041	
		서산	UA366024	
		운산	UA366033	
		면천	UA366034	
		합덕	UA366043	
		예산	UA366081	
	서천	8		
		응천	UA366151	
		판교	UA366152	
		홍산	UA366161	
		개야	UA366153	
		오식	UA356031	
		군산	UA356032	

도 명	군 명	도 면 명	COVERAGE	비 고
		서천	UA366154	
		한산	UA366163	
전북	김제	10		
		산월	UA356041	
		이리	UA356042	
		삼례	UA357011	
		심포	UA356034	
		만경	UA356043	
		김제	UA356044	
		반월	UA357013	
		용계	UA356081	
		태인	UA356082	
		상두	UA357051	
	군산	8		
		오식	UA356031	
		군산	UA356032	
		산월	UA356041	
		한산	UA366163	
		함열	UA366164	
		이리	UA356042	
		개야	UA366153	
		비안도	UA356062	
	장수	9		
		대양	UA357033	
		장기	UA357034	
		평창	UA357062	
		장수	UA357071	
		송계	UA357072	
		임실	UA357063	
		신창	UA357064	
		번암	UA357073	
		운봉	UA357111	
	부안	10		

도 명	군 명	도 면 명	COVERAGE	비 고
		심포	UA356034	
		만경	UA356043	
		위도	UA356063	
		마포	UA356071	
		부안	UA356072	
		용계	UA356081	
		격포	UA356064	
		석포	UA356073	
		줄포	UA356074	
		비안도	UA356062	
전남	광양시	8		
		토지	UA357151	
		악양	UA357152	
		봉당	UA357153	
		진상	UA357154	
		하동	UA357163	
		광양	UA347031	
		금리	UA347032	
		대도	UA347041	
	순천시	12		
		구례	UA357142	
		동복	UA357134	
		주암	UA357143	
		괴목	UA357144	
		봉당	UA357153	
		복내	UA347023	
		남내	UA347021	
		순천	UA347022	
		광양	UA347031	
		별교	UA347012	
		원창	UA347024	
		신평	UA347033	
	광산구	2		

도 명	군 명	도 면 명	COVERAGE	비 고
		임곡	UA356152	
		나주	UA356154	
	진도	15		
		하의	UA346053	
		울리	UA346054	
		문내	UA346063	
		황산	UA346064	
		가사	UA346091	
		지산	UA346092	
		진도	UA346101	
		마도	UA346102	
		눌옥	UA345124	
		조도	UA346093	
		슬도	UA346094	
		구자	UA346103	
		거차	UA345162	
		관매	UA346131	
		독거	UA346132	
	무안	10		
		가음	UA356141	
		지도	UA356134	
		양간	UA356143	
		망운	UA356144	
		고이	UA346021	
		무안	UA346022	
		몽탄	UA346031	
		목포	UA346024	
		소산	UA346033	
		함평	UA356153	
	여천	15		
		광양	UA347031	
		금리	UA347032	
		원창	UA347024	

도 명	군 명	도 면 명	COVERAGE	비 고
		신평	UA347033	
		쌍봉	UA347034	
		화양	UA347071	
		여수	UA347072	
		돌산	UA347081	
		남도	UA347073	
		계도	UA347074	
		우학	UA347083	
		소리	UA347121	
		손죽	UA347010	
		초도	UA347013	
		거문	UA347014	
	곡성	11		
		석현	UA357093	
		순창	UA357094	
		곡성	UA357103	
		인파	UA357104	
		창평	UA357131	
		원등	UA357132	
		석곡	UA357141	
		구례	UA357142	
		동복	UA357134	
		주암	UA357143	
		괴목	UA357144	
	완도	15		
		신월	UA346112	
		고금	UA346121	
		덕도	UA346122	
		금당	UA347091	
		어불	UA346104	
		산정	UA346113	
		완도	UA346114	
		신지	UA346123	

도 명	군 명	도 면 명	COVERAGE	비 고
		생일	UA346124	
		평일	UA347093	
		장사	UA346151	
		소안	UA346152	
		대모	UA346161	
		청산	UA346162	
		서내도	UA346142	
경북	울진	14		
		임원	UA379141	
		철암	UA379133	
		풍곡	UA379134	
		덕구	UA379143	
		죽변	UA379144	
		현동	UA369011	
		쌍전	UA369012	
		하원	UA369021	
		울진	UA369022	
		발리	UA369014	
		갈면	UA369023	
		기성	UA369024	
		소태	UA369061	
		평해	UA369062	
	경주시	16		
		기계	UA369134	
		포항	UA369143	
		연일	UA359021	
		안강	UA359012	
		아화	UA359011	
		당리	UA358044	
		건천	UA359013	
		경주	UA359014	
		불국	UA359023	
		어일	UA359024	

도 명	군 명	도 면 명	COVERAGE	비 고
		감포	UA359033	
		동곡	UA358082	
		대현	UA359051	
		서하	UA359052	
		입실	UA359061	
		하서	UA359062	
	경산시	8		
		자인	UA358043	
		동촌	UA358032	
		하양	UA358041	
		경산	UA358034	
		복지	UA358081	
		동곡	UA358082	
		당리	UA358044	
		청도	UA358072	
	포항	19		
		도평	UA369093	
		부동	UA369094	
		도천	UA369103	
		강구	UA369104	
		죽장	UA369131	
		울산	UA369132	
		청하	UA369141	
		칠포	UA369142	
		용산	UA369133	
		기계	UA369134	
		포항	UA369143	
		환호	UA369144	
		영일	UA359021	
		용덕	UA359022	
		대보	UA369153	
		불국	UA359023	
		어일	UA359024	

도 명	군 명	도 면 명	COVERAGE	비 고
		감포	UA359033	
		구룡포	UA359031	
	고령	8		
		덕곡	UA358014	
		용정	UA358023	
		파산	UA358024	
		대합	UA358064	
		현풍	UA358062	
		고령	UA358061	
		구정	UA358052	
		쌍책	UA358063	
	울릉	1		
		울릉	UA358032	
	성주	10		
		월곡	UA368134	
		약목	UA368143	
		지례	UA358011	
		옥련	UA358012	
		성주	UA358021	
		왜관	UA358022	
		가야	UA358013	
		덕곡	UA358014	
		용정	UA358023	
		파산	UA358024	
경남	고성	9		
		반성	UA358141	
		두문	UA358134	
		구만	UA358143	
		진동	UA358144	
		남포	UA358153	
		삼천포	UA348011	
		학림	UA348012	
		고성	UA348021	

도 명	군 명	도 면 명	COVERAGE	비 고
		신룡	UA348022	
	하동	13		
		덕동	UA357113	
		대성	UA357144	
		사리	UA357123	
		단성	UA357124	
		토지	UA357151	
		악양	UA357152	
		청암	UA357161	
		대평	UA357162	
		진상	UA357154	
		하동	UA357163	
		성내	UA357164	
		설천	UA347042	
		대도	UA347041	
	울산	14		
		대현	UA359051	
		서하	UA359052	
		입실	UA359061	
		하서	UA359062	
		남명	UA358084	
		상북	UA359053	
		언양	UA359054	
		울산	UA359063	
		정자	UA359064	
		통도사	UA359091	
		삼호	UA359092	
		남창	UA359101	
		방어	UA359102	
		월내	UA359103	
	통영	15		
		고성	UA348021	
		신룡	UA348022	

도 명	군 명	도 면 명	COVERAGE	비 고
		창선	UA348013	
		사랑	UA348014	
		추도	UA348023	
		충무	UA348024	
		거제	UA348033	
		미조	UA348051	
		두미	UA348052	
		욕지	UA348061	
		비진	UA348062	
		매물	UA348071	
		갈곳	UA348072	
		갈도	UA348054	
		좌사	UA348063	
	거제	10		
		남포	UA358153	
		황포	UA358154	
		신룡	UA348022	
		가조	UA348031	
		고현	UA348032	
		충무	UA348024	
		거제	UA348033	
		장승포	UA348034	
		매물	UA348071	
		갈곳	UA348072	
	함양	12		
		장기	UA357034	
		장수	UA357071	
		송계	UA357072	
		안의	UA357081	
		거창	UA357082	
		반암	UA357073	
		함양	UA357074	
		수동	UA357083	

도 명	군 명	도 면 명	COVERAGE	비 고
		가흥	UA357112	
		생초	UA357121	
		덕동	UA357113	
		대성	UA357114	
	창녕	9		
		현풍	UA358062	
		송서	UA358071	
		쌍책	UA358063	
		대합	UA358064	
		창녕	UA358073	
		남지	UA358102	
		영산	UA358111	
		오방	UA358112	
		진영	UA358114	
	양산	8		
		남명	UA358084	
		상북	UA359053	
		내포	UA358122	
		통도사	UA359091	
		삼호	UA359092	
		물금	UA358124	
		양산	UA359093	
		좌천	UA359094	
	기장	6		
		삼호	UA359092	
		양산	UA359093	
		좌천	UA359094	
		남창	UA359101	
		월내	UA359103	
		기장	UA359132	
제주	제주시	4		
		제주	UA336071	
		귀일	UA336064	

도 명	군 명	도 면 명	COVERAGE	비 고
		오라	UA336073	
		와산	UA336074	
	서귀포시	6		
		저지	UA336092	
		회수	UA336101	
		한라산	UA336102	
		모슬포	UA336094	
		강정	UA336103	
		서귀포	UA336104	
	북제주	14		
		한림	UA336063	
		귀일	UA336064	
		제주	UA336071	
		함덕	UA336072	
		오라	UA336073	
		와산	UA336074	
		금혈	UA336081	
		송당	UA336083	
		우도	UA336082	
		신양	UA336084	
		고산	UA336091	
		무릉	UA336093	
		저지	UA336092	
		추자	UA336121	
	남제주	12		
		모슬포	UA336094	
		저지	UA336092	
		무릉	UA336093	
		회수	UA336101	
		강정	UA336103	
		위미	UA336111	
		서귀포	UA336104	
		표선	UA336112	

도 명	군 명	도 면 명	COVERAGE	비 고
		한라산	UA336102	
		송당	UA336083	
		신양	UA336084	
		고산	UA336091	
합 계	56개 시.군			

2.6 문자자료

시스템명	농지이용관리시스템		모듈명			
자료형태	비도형자료		테이블명		군 일반 현황	
레코드길이			TABLE NO.			
관련도형	진흥지역 안밖 농지이용 현황도					
순서	Field Name		Type	Width	Decimal	비고
	한글	영문				
1	군명	GUNNAME	C	6		
2	읍면	MYUNNAME	C	6		
3	행정코드	ADMINCOD	C	10		
4	면적					
	전체	AREATOT	N	8	1	
	농경지	AREAFAR	N	8	1	
5	가구					
	전체	HOUSETOT	N	8	1	
	농가	HOUSEFAR	N	8	1	
6	인구					
	전체	POPULTOT	N	8	1	
	농가	POPULFAR	N	8	1	
7	행정구역					
	법정	ZONELAW	N	3		
	행정	ZONEADM	N	3		
	부락	ZONENAT	N	3		
8	군청까지거리	DIST	N	5	1	

시스템명	농지이용관리시스템		모듈명			
자료형태	비도형자료		테이블명	읍면별 인구변화 추이		
레코드길이			TABLE NO.			
관련도형	진흥지역 안박 농지이용 현황도					
순서	Field Name		Type	Width	Decimal	비고
	한글	영문				
1	군명	GUNNAME	C	6		
2	읍면명	MYUNNAME	C	6		
3	행정코드	ADMINCOD	C	10		
4	1981					
	계	POPTOT1	N	6		
	남	POPMAN1	N	6		
	여	POPWOM1	N	6		
	1991					
5	계	POPTOT2	N	6		
	남	POPMAN2	N	6		
	여	POPWOM2	N	6		
6	증감					
	계	POPTOT3	C	6		
	남	POPMAN3	C	6		
	여	POPWOM3	C	6		
7	년평균증감율	POPINCRE	C	5		
8	인구밀도	POPMIL	N	7	2	

시스템명	농지이용관리시스템		모델명			
자료형태	비도형자료		테이블명	농지능력2유형의경사도별면적		
레코드길이			TABLE NO.			
관련도형	진흥지역밖 농지능력 유형구분					
순·서	Field Name		Type	Width	Decimal	비 고
	한 글	영 문				
1	군명	GUNNAME	C	6		
2	읍면명	MYUNNAME	C	6		
3	행정코드	ADMINCOD	C	10		
4	계					
	면적	TOTA	N	8	2	
	비율	TOTPER	N	8	2	
5	경사7%이하					
	면적	AREA7	N	6	2	
	비율	PER7	N	6	2	
6	경사7~15%					
	면적	AREA15	N	6	2	
	비율	PER15	N	6	2	
7	경사15%이상					
	면적	OVER15	N	7	2	
	비율	OVERPER15	N	6	2	

시스템명	농지이용관리시스템		모듈명			
자료형태	비도형자료		테이블명	경증농업지구내역		
레코드길이			TABLE NO.			
관련도형	진흥지역밖 농지이용 적성구분도					
순서	Field Name		Type	Width	Decimal	비고
	한글	영문				
1	군명	GUNNAME	C	6		
2	읍면명	MYUNNAME	C	6		
3	행정코드	ADMINCOD	C	10		
4	계	TOT	N	8	2	
5	지목별면적					
	답	TAP	N	8	2	
	전	JEON	N	8	2	
	과수	KWASU	N	8	2	
6	경사별면적					
	7%이하	L7	N	7	2	
	7~15%	L7_15	N	7	2	
7	농지능력					
	유형별면적					
	1-1형	YU1_1	N	7	2	
	1-2형	YU1_2	N	7	2	
	1-3형	YU1_3	N	7	2	
	1-4형	YU1_4	N	7	2	

시스템명	농지이용관리시스템		모델명			
자료형태	비도형자료		테이블명		현상태 영농 계속지구 내역	
레코드길이			TABLE NO.			
관련도형	진흥지역밖 농지이용 적성구분도					
순서	Field Name		Type	Width	Decimal	비고
	한글	영문				
1	군명	GUNNAME	C	6		
2	읍면명	MYUNNAME	C	6		
3	행정코드	ADMINCOD	C	10		
4	계	TOT	N	8	2	
5	지목별면적					
	답	TAP	N	8	2	
	전	JEON	N	8	2	
	과수	KWASU	N	8	2	
6	경사별면적					
	7%이하	L7`	N	9	2	
	7~15%	L7_15	N	9	2	
7	농지능력					
	유형별면적					
	1-1형	YU1_1	N	9	2	
	1-2형	YU1_2	N	9	2	
	1-3형	YU1_3	N	9	2	
	1-4형	YU1_4	N	9	2	

시스템명	농지이용관리시스템		모듈명			
자료형태	비도형자료		테이블명	농가인구 변화추이		
레코드길이			TABLE NO			
관련도형	진흥지역 안밖 농지이용 현황도					
순서	Field Name		Type	Width	Decimal	비고
	한글	영문				
1	군명	GUNNAME	C	6		
2	읍면별	MYUNNAME	C	6		
3	행정코드	ADMINCOD	C	10		
4	1981					
	계	POPTOT1	N	6		
	남	POPMAN1	N	6		
	여	POPWOM1	N	6		
5	1991					
	계	POPTOT2	N	6		
	남	POPMAN2	N	6		
	여	POPWOM2	N	6		
6	증감					
	계	POPTOT3	C	6		
	남	POPMAN3	C	6		
	여	POPWOM3	C	6		
7	년평균증감율	POPRATE	C	5		

시스템명	농지이용관리시스템		모듈명			
자료형태	비도형자료		테이블명	과수재배면적		
레코드길이			TABLE NO.			
관련도형	진흥지역 안박 농지이용 현황도					
순서	Field Name		Type	Width	Decimal	비고
	한글	영문				
1	군명	GUNNAME	C	6		
2	읍면명	MYUNNAME	C	6		
3	행정코드	ADMINCOD	C	10		
4	계	AREAFRU	N	6	1	
5	사과	AREASA	N	6	1	
6	배	AREABAE	N	6	1	
7	감	AREAGAM	N	6	1	
8	포도	AREAPO	N	6	1	
9	복숭아	AREABOK	N	6	1	
10	밤	AREABAM	N	6	1	
11	기타	FARMOTH	N	6	1	

시스템명	농지이용관리시스템		모듈명			
자료형태	비도형자료		테이블명	시설농업현황		
레코드길이			TABLE NO.			
관련도형	진흥지역 안박 농지이용 현황도					
순서	Field Name		Type	Width	Decimal	비고
	한글	영문				
1	군명	GUNNAME	C	6		
2	읍면명	MYUNNAME	C	6		
3	행정코드	ADMNCOD	C	10		
4	계	AREAFRU	N	6	1	
5	채소류	AREACHAE	N	6	1	
6	화훼류	AREAHWA	N	6	1	

시스템명	농지이용관리시스템		모듈명			
자료형태	비도형자료		테이블명	특수작물 재배면적		
레코드길이			TABLE NO.			
관련도형	진흥지역 안박 농지이용 현황도					
순서	Field Name		Type	Width	Decimal	비고
	한글	영문				
1	군명	GUNNAME	C	6		
2	읍면명	MYUNNAME	C	6		
3	행정코드	ADMINCOD	C	10		
4	계	AREAFRU	N	6	1	
5	약초	AREAYAK	N	6	1	
6	인삼	AREAIN	N	6	1	
7	고냉지채소	AREAGO	N	6	1	
8	버섯	AREABU	N	6	1	
9	기타	AREAOTH	N	6	1	

시스템명	농지이용관리시스템		모델명			
자료형태	비도형자료		테이블명	축산지구현황		
레코드길이			TABLE NO.			
관련도형	진흥지역 안박 농지이용 현황도					
순서	Field Name		Type	Width	Decimal	비고
	한글	영문				
1	군명	GUNNAME	C	6		
2	읍면명	MYUNNAME	C	6		
3	행정코드	ADMINCOD	C	10		
4	계					
	지구수	PLACOUN1	N	3		
	면적	PLAAREA1	N	4	1	
5	한우					
	지구수	PLACOUN2	N	3		
	면적	PLAAREA2	N	4	1	
6	젖소					
	지구수	PLACOUN3	N	3		
	면적	PLAAREA3	N	4	1	
7	양돈					
	지구수	PLACOUN4	N	3		
	면적	PLAAREA4	N	4	1	
8	양계					
	지구수	PLACOUN5	N	3		
	면적	PLAAREA5	N	4	1	
9	기타					
	지구수	PLACOUN6	N	3		
	면적	PLAAREA6	N	4	1	

시스템명	농지이용관리시스템		모듈명			
자료형태	비도형자료		테이블명	휴경농지현황		
레코드길이			TABLE NO.			
관련도형	진흥지역 안밖 농지이용 현황도					
순서	Field Name		Type	Width	Decimal	비고
	한글	영문				
1	군명	GUNNAME	C	6		
2	읍면명	MYUNNAME	C	6		
3	행정코드	ADMINCOD	C	10		
4	계	AREAHWU	N	8	1	
5	지목별					
	답	HWUDAB	N	8	1	
	전	HWUJUN	N	8	1	
6	기타	REMARK	C	20		

시스템명	농지이용관리시스템		모듈명			
자료형태	비도형자료		테이블명	관광자원 분포현황 총괄표		
레코드길이			TABLE NO.			
관련도형	진흥지역 안밖 농지이용 현황도					
순서	Field Name		Type	Width	Decimal	비고
	한글	영문				
1	행정코드	ADMINCOD	C	10		
2	관광지	LENSURE	N	3		
3	관광농원	LEIFARM	N	3		
4	자연적자원					
	폭포	NATPOK	N	3		
	은천	NATON	N	3		
	동굴	NATDONG	N	3		
	약수터	NATTYAK	N	3		
	해수욕장	NATHAE	N	3		
	유원지	NATYOO	N	3		
5	문화적자원					
	국보	CULKUK	N	3		
	보물	CULBO	N	3		
	사적지	CULSA	N	3		
	천연기념물	CULCHUN	N	3		
	유형문화재	CULYOO	N	3		
6	레크레이션					
	자원					
	야영장	RECYA	N	3		
	수영장	RECSOO	N	3		
	골프장	RECGOL	N	3		
	스키장	RECSKY	N	3		
	낚시터	RECNAK	N	3		

시스템명	농지이용관리시스템		모듈명			
자료형태	비도형자료		테이블명	농지생산기반정비필요지구내역		
레코드길이			TABLE NO.			
관련도형	진흥지역밖 농지이용적성구분도					
순서	Field Name		Type	Width	Decimal	비고
	한글	영문				
1	행정코드	ADMINCOD	C	10		
2	코드번호	PCODENO	C	3		
3	군명	GUNNAME	C	6		
4	읍면명	MYUNNAME	C	6		
5	리명	LEENAME	C	6		
6	지목별면적					
	답	PAREADAB	N	6	1	
	전	PAREAJUN	N	6	1	
	과수	PAREAFRU	N	6	1	
7	경사별면적					
	7%미만	PAREA7M	N	6	1	
	7~15%	PAREA715	N	6	1	
8	농지생산기반					
	정비계획					
	답경지정리	PAREACIRD	N	6	1	
	답휴반정리	PAREAHUD	N	6	1	
	전경지정리	PAREACIRJ	N	6	1	
	전답혼합개발	PAREACIRH	N	6	1	

시스템명	농지이용관리시스템		모듈명			
자료형태	비도형자료		테이블명	과수구역내역		
레코드길이			TABLE NO.			
관련도형	진흥지역밖 농지이용적성구분도					
순서	Field Name		Type	Width	Decimal	비고
	한글	영문				
1	행정코드	ADMINCOD	C	10		
2	코드번호	PCODENO	C	3		
3	이용적성의견	OPINION	C	4		
4	군명	GUNNAME	C	6		
5	읍면명	MYUNNAME	C	6		
6	리명	LEENAME	C	6		
7	면적					
	답	FAREADAB	N	6	1	
	전	FAEAJUN	N	6	1	
	과수	FAEAFRU	N	6	1	
8	경사별면적					
	7%미만	FAEA7M	N	6	1	
	7~15%	FAEA715	N	6	1	
	15%이상	FAEA15P	N	6	1	

시스템명	농지이용관리시스템		모듈명			
자료형태	비도형자료		테이블명		축산구역내역	
레코드길이			TABLE NO.			
관련도형	진흥지역밖 농지이용적성구분도					
순서	Field Name		Type	Width	Decimal	비고
	한글	영문				
1	행정코드	ADMINCOD	C	10		
2	코드번호	PCODENO	C	3		
3	이용적성의견	OPINION	C	4		
4	군명	GUNNAME	C	6		
5	읍면명	MYUNNAME	C	6		
6	리명	LEENAME	C	6		
7	면적					
	답	FAREADAB	N	6	1	
	전	FAEAJUN	N	6	1	
	과수	FAEAFRU	N	6	1	
8	경사별면적					
	7%미만	FAEA7M	N	6	1	
	7~15%	FAEA715	N	6	1	
	15%이상	FAEA15P	N	6	1	

시스템명	농지이용관리시스템		모듈명			
자료형태	비도형자료		테이블명	다목적구역내역		
레코드길이			TABLE NO.			
관련도형	진흥지역밖 농지이용 현황도					
순서	Field Name		Type	Width	Decimal	비고
	한글	영문				
1	행정코드	ADMINCOD	C	10		
2	코드번호	PCODENO	C	3		
3	이용적성의견	OPINION	C	4		
4	군명	GUNNAME	C	6		
5	읍면명	MYUNNAME	C	6		
6	리명	LEENAME	C	6		
7	면적					
	답	FAREADAB	N	6	1	
	전	FAEAJUN	N	6	1	
	과수	FAEAFRU	N	6	1	
8	경사별면적					
	7%미만	FAEA7M	N	6	1	
	7~15%	FAEA715	N	6	1	
	15%이상	FAEA15P	N	6	1	

시스템명	농지이용관리시스템		모듈명			
자료형태	비도형자료		테이블명	연령별 농가인구		
레코드길이			TABLE NO.			
관련도형	진흥지역 안밖 농지이용 현황도					
순서	Field Name		Type	Width	Decimal	비고
	한글	영문				
1	군명	GUNNAME	C	6		
2	읍면명	MYUNNAME	C	6		
3	행정코드	ADMINCOD	C	10		
4	계	TOT	C	6		
5	14세미만	A14	C	6		
6	15~24	A14_24	C	6		
7	25~34	A25_34	C	6		
8	35~44	A35_44	C	6		
9	45~54	A45_54	C	6		
10	55~64	A55_64	C	6		
11	65세이상	A65	C	6		

시스템명	농지이용관리시스템		모듈명			
자료형태	비도형자료		테이블명	수리답현황		
레코드길이			TABLE NO.			
관련도형	진흥지역 안밖 농지이용 현황도					
순서	Field Name		Type	Width	Decimal	비고
	한글	영문				
1	군명	GUNNAME	C	6		
2	읍면명	MYUNNAME	C	6		
3	행정코드	ADMINCOD	C	10		
4	답면적	TAPAREA_A	N	8	2	
5	수리답면적	TAPAREA_B	N	8	2	
6	수리답율	TAPYUNL	N	5	1	

시스템명	농지이용관리시스템		모듈명			
자료형태	비도형자료		테이블명	경지정리현황		
레코드길이			TABLE NO.			
관련도형	진흥지역 안박 농지이용 현황도					
순서	Field Name		Type	Width	Decimal	비고
	한글	영문				
1	군명	GUNNAME	C	6		
2	읍면명	MYUNNAME	C	6		
3	행정코드	ADMINCOD	C	10		
4	답면적(A)	TAPAREA	N	8	2	
5	경지정리					
6	대상면적(B)	KYUNG_B	N	8	2	
	경지					
7	정리면적(C)	KYUNG_C	N	8	2	
	경지정리율					
8	C/A	YUL_A	N	5	1	
9	C/B	YUL_B	N	5	1	
10	기타	REMARK	C	20		

시스템명	농지이용관리시스템		모델명			
자료형태	비도형자료		테이블명	규모별답휴반정리필요지구내역		
레코드길이			TABLE NO.			
관련도형	진흥지역밖 농지이용적성구분도					
순서	Field Name		Type	Width	Decimal	비고
	한글	영문				
1	군명	GUNNAME	C	6		
2	읍면명	MYUNNAME	C	6		
3	행정코드	ADMINCOD	C	10		
4	계					
	지구수	TOTGI	C	2		
	면적	TOTAREA	N	6	2	
5	2ha미만					
	지구수	L2GI	C	2		
	면적	L2AREA	N	6	2	
6	2~5ha					
	지구수	L2_5GI	C	2		
	면적	L2_5AREA	N	6	2	
7	5~10ha					
	지구수	L6_10GI	C	2		
	면적	L6_10AREA	N	6	2	
8	10~20ha					
	지구수	L11_20GI	C	2		
	면적	L11_20AREA	N	6	2	
9	20~30ha					
	지구수	L21_30GI	C	2		
	면적	L21_30AREA	N	6	2	
10	30ha이상					
	지구수	U31GI	C	2		
	면적	U31AREA	N	6	2	

시스템명	농지이용관리시스템		모듈명			
자료형태	비도형자료		테이블명	규모별답경지정리필요지구내역		
레코드길이			TABLE NO.			
관련도형	진흥지역밖 농지이용 현황도					
순서	Field Name		Type	Width	Decimal	비고
	한글	영문				
1	군명	GUNNAME	C	6		
2	읍면명	MYUNNAME	C	6		
3	행정코드	ADMINCOD	C	10		
4	계					
	지구수	TOTGYE	C	2		
	면적	TOTAREA	N	6	2	
5	2ha미만					
	지구수	L2GI	C	2		
	면적	L2AREA	N	6	2	
6	2~5ha					
	지구수	L5GI	C	2		
	면적	L5AREA	N	6	2	
7	5~10ha					
	지구수	L10GI	C	2		
	면적	L10AREA	N	6	2	
8	10~20ha					
	지구수	L20GI	C	2		
	면적	L20AREA	N	6	2	
9	20~30ha					
	지구수	L30GI	C	2		
	면적	L30AREA	N	6	2	
10	30ha이상					
	지구수	U31GI	C	2		
	면적	U31AREA	N	6	2	

시스템명	농지이용관리시스템		모델명			
자료형태	비도형자료		테이블명	유보구역내역		
레코드길이			TABLE NO.			
관련도형	진흥지역밖 농지이용적성구분도					
순서	Field Name		Type	Width	Decimal	비고
	한글	영문				
1	군명	GUNNAME	C	6		
2	읍면명	MYUNNAME	C	6		
3	행정코드	ADMINCOD	C	10		
4	조사대상면적	SEARCHAREA	N	8	2	
5	유보구역내역					
	계	YUTOT	N	8	2	
	1_1~1_4유형	YU1_1~1_4	N	8	2	
	2유형	YU2	N	8	2	
6	비율	BIYUL	N	6	2	

시스템명	농지이용관리시스템		모듈명			
자료형태	비도형자료		테이블명	토지이용변화추이		
레코드길이			TABLE NO.			
관련도형	진흥지역 안밖 농지이용 현황도					
순서	Field Name		Type	Width	Decimal	비고
	한글	영문				
1	군명	GUNNAME	C	6		
2	행정코드	MYUNNAME	C	10		
3	A년도					
	농경지	AREAFAR1	N	8	1	
	답	AREADAB1	N	8	1	
	전	AREAJUN1	N	8	1	
	과수	AREAFRU1	N	8	1	
	목장용지	AREAMOK1	N	8	1	
	공장용지	AREAPLA1	N	8	1	
	대지	AREAHOU1	N	8	1	
	임야	AREAIMA1	N	8	1	
4	B년도					
	농경지	AREAFAR2	N	8	1	
	답	AREADAB2	N	8	1	
	전	AREAJUN2	N	8	1	
	과수	AREAFRU2	N	8	1	
	목장용지	AREAMOK2	N	8	1	
	공장용지	AREAPLA2	N	8	1	
	대지	AREAHOU2	N	8	1	
	임야	AREAIMA2	N	8	1	
5	증감					
	농경지	AREAFAR3	C	6		
	답	AREADAB3	C	6		
	전	AREAJUN3	C	6		
	과수	AREAFRU3	C	6		
	목장용지	AREAMOK3	C	6		
	공장용지	AREAPLA3	C	6		
	대지	AREAHOU3	C	6		
	임야	AREAIMA3	C	6		
6	년평균증감을					
	농경지	AREAFAR4	C	6		
	답	AREADAB4	C	6		
	전	AREAJUN4	C	6		
	과수	AREAFRU4	C	6		
	목장용지	AREAMOK4	C	6		
	공장용지	AREAPLA4	C	6		
	대지	AREAHOU4	C	6		
	임야	AREAIMA4	C	6		

시스템명	농지이용관리시스템		모델명			
자료형태	비도형자료		테이블명		가축사육변화추이	
레코드길이			TABLE NO.			
관련도형	진흥지역 안밖 농지이용 현황도					
순서	Field Name		Type	Width	Decimal	비고
	한글	영문				
1	군명	GUNNAME	C	6		
2	읍면명	MYUNNAME	C	6		
3	행정코드	ADMINCOD	C	10		
4	A년도					
	한우	KOROX1	N	6		
	젖소	MILKOX1	N	6		
	돼지	PIG1	N	6		
	양계	CHICK1	N	6		
5	B년도					
	한우	KOROX12	N	6		
	젖소	MILKOX2	N	6		
	돼지	PIG2	N	6		
	양계	CHICK2	N	6		
6	증감					
	한우	KOROX3	C	8		
	젖소	MILKOX3	C	8		
	돼지	PIG3	C	8		
	양계	CHICK3	C	8		

시스템명	농지이용관리시스템		모듈명			
자료형태	비도형자료		테이블명	기상현황		
레코드길이			TABLE NO.			
관련도형	진흥지역 안팎 농지이용 현황도					
순서	Field Name		Type	Width	Decimal	비고
	한글	영문				
1	군명	GUNNAME	C	6		
2	행정코드	ADMINCOD	C	10		
3	년도	YEAR	C	4		
4	기온					
	평균	TEMPAVR	N	4	1	
	최고	TEMPHIGH	N	4	1	
	최저	TEMPLOW	N	5	1	
5	년강수량	PRECIPI	N	6	1	
6	강수일수	DATEPRE	N	3		
7	일조시간	TIMEDAY	N	6	1	
8	서리					
	초상	INITDAY	C	6		
	종상	LASTDAY	C	6		
	무상일수	DATENON	C	6		

시스템명	농지이용관리시스템		모듈명			
자료형태	비도형자료		테이블명	작물재배면적 변화추이		
레코드길이			TABLE NO.			
관련도형	진흥지역 안팎 농지이용 현황도					
순서	Field Name		Type	Width	Decimal	비고
	한글	영문				
1	군명	GUNNAME	C	6		
2	행정코드	ADMINCOD	C	10		
3	식량작물					
	A년도면적	SIYANGARE1	N	8	1	
	A년도구성비	SIYANGGU1	N	8	1	
	B년도면적	SIYANGARE2	N	8	1	
	B년도구성비	SIYANGGU2	N	8	1	
	증감	SIYANJUNG	C	8		
4	채소류					
	A년도면적	CHEAREA1	N	8	1	
	A년도구성비	CHEGU1	N	8	1	
	B년도면적	CHEAREA2	N	8	1	
	B년도구성비	CHEGU2	N	8	1	
	증감	CHEUNG	C	8		
5	특용작물					
	A년도면적	TEKAREA1	N	8	1	
	A년도구성비	TEKGU1	N	8	1	
	B년도면적	TEKAREA2	N	8	1	
	B년도구성비	TEKGU2	N	8	1	
	증감	TEKJUNG	C	8		
6	과수					
	A년도면적	KWAAREA1	N	8	1	
	A년도구성비	KWAGU1	N	8	1	
	B년도면적	KWAAREA2	N	8	1	
	B년도구성비	KWAGU2	N	8	1	
	증감	KWAJUNG	C	8		

