

R

639.2

L2936

1995년

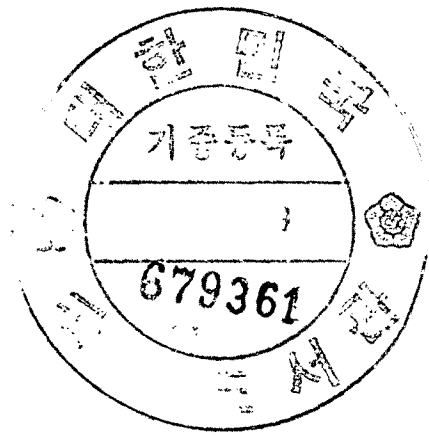
1995

어업총조사속보

ADVANCE REPORT OF THE FISHERIES CENSUS

농림수산부

MINISTRY OF AGRICULTURE, FORESTRY
& FISHERIES REPUBLIC OF KOREA



목 차

I. 조사개요	3
II. 조사결과	5
1. 개 요	5
가. 해면어업	5
(1) 어업가구	5
(2) 어가인구	6
나. 내수면어업	8
(1) 어업가구	8
(2) 어가인구	8
2. 시·도별 집계표	9
가. 해면어업 ¹⁾	9
(1) 총괄표	9
(2) 어업형태별 어업가구	10
(3) 성별 어가인구 및 어업종사자	11
(4) '90년 대비표	12
(가) 시·도별 어업가구	12
(나) 시·도별 어가인구	13
(다) 시·도별 어업종사자	14
나. 내수면어업	15
(1) 총괄표	15
(2) 어업형태별 어업가구, 성별 어가인구 및 어업종사자	16
(3) '90년 대비표	17
(가) 시·도별 어업가구	17
(나) 시·도별 어가인구	18
(다) 시·도별 어업종사자	19

Ⅲ. 통계표	21
1. 해면어업	21
2. 내수면어업	49

I. 조사 개요

1. 연혁 및 법적근거

UN/FAO 권장으로 1970년 어업총조사를 처음 실시하여 매10년마다 실시 하였으나 1995년은 어업간이조사를 실시하는 해이나 대내외적인 어업여건의 급격한 변화와 지방화시대 개막에 따라 특별히 총조사를 실시하게 됨

2. 조사시점 및 기간

- 조사기준시점 : 1995년 12월 1일 0시(내수면은 1995년 11월 1일 0시)
- 조 사 기 간 : 1995. 12. 1 ~ 12. 9 (내수면은 1995. 11. 1 ~ 11. 9)

3. 조사범위 및 대상

대한민국 영역중 행정권이 미치는 전지역내의 조사실시전 1년간에 1개월이상 판매를 목적으로한 해면어업, 내수면어업을 경영하는 사업체(개인, 회사, 공동, 단체·연구 기관) 및 수산연관시설

4. 조사체계

- 주 관 : 농 립 수 산 부
- 실 시 : 도 농수산통계사무소 → 시·군농수산통계출장소 → 조사원
- 협조·지원 : 수산청, 각 시·도, 시·군·구 및 읍·면·동, 수협

5. 조사방법

조사원이 어가를 직접 방문하여 면접 청취조사

6. 조사항목

어가, 어가인구, 어업의 종류, 어선, 양식시설, 수산물유통 및 제조시설등
200여개 항목

7. 조사원 및 지도원수

- 조사원 : 2,033명 (어촌계장, 어민후계자, 리·동장 등)
- 지도원 : 1,817명 (농수산통계 공무원, 시·군 및 읍·면·동 공무원, 어촌지도
공무원, 수협직원)

8. 집계공표

조사표 집계는 어가, 어가인구, 종사자수에 대하여 속보를 우선 공표하고
종합보고서는 최종집계가 완료되는 1996년 11월에 공표 예정

II. 조사 결과

1. 개요

가. 해면어업

(1) 어업가구

구분	'80	'90	'95	'90/'80		'95/'90	
				증감	연평균	증감	연평균
	천호			천호	%		
어업가구 (총가구 대비)	134.1 (1.7%)	121.5 (1.1)	104.4 (0.8)	△12.6	△1.0	△17.1	△3.0
- 동력선사용어가 (구성비)	17.5 (13.0%)	36.2 (29.8)	35.1 (33.6)	18.7	7.5	△1.1	△0.6
- 무동력선 사용어가 (구성비)	14.3 (10.7)	2.9 (2.4)	2.0 (1.9)	△11.4	△14.6	△1.0	△7.9
- 양식어업어가 (구성비)	55.9 (41.7)	49.7 (40.9)	33.9 (32.5)	△6.2	△1.2	△15.8	△7.4
- 어선비사용어가 (구성비)	46.4 (34.6)	32.6 (26.9)	33.4 (32.0)	△13.7	△3.5	0.8	0.5

○ 어업가구 : ('90)121,525호 → ('95)104,377호로 17,148호(△14.1%) 감소

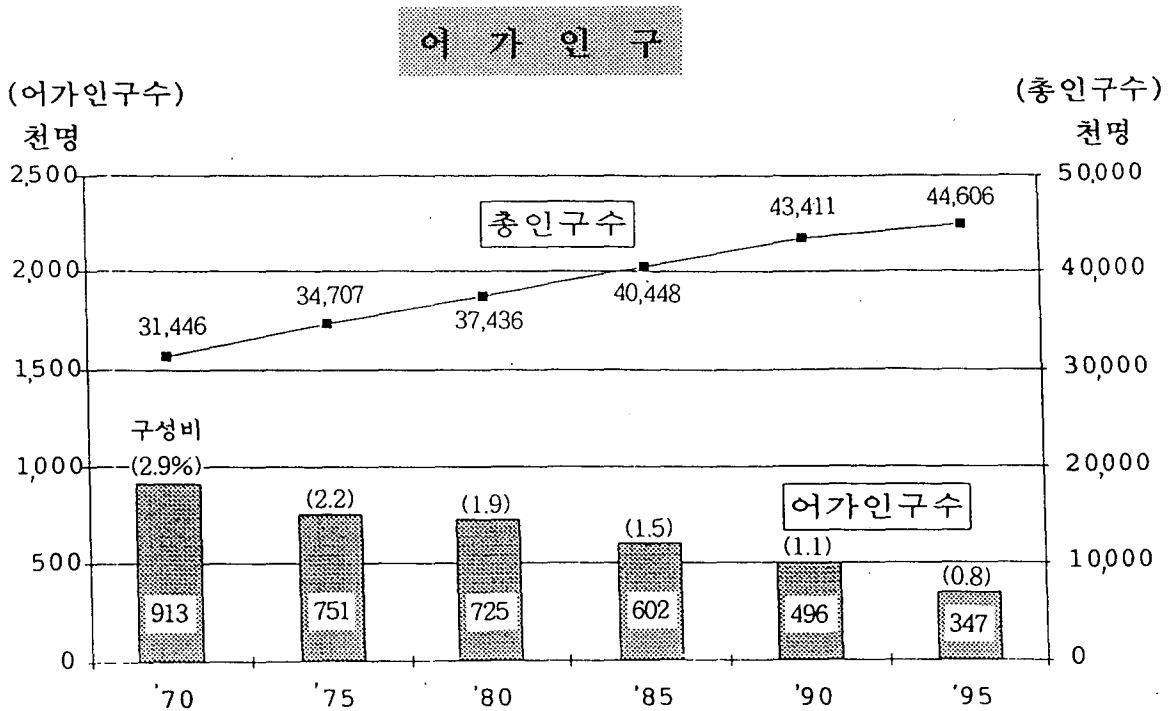
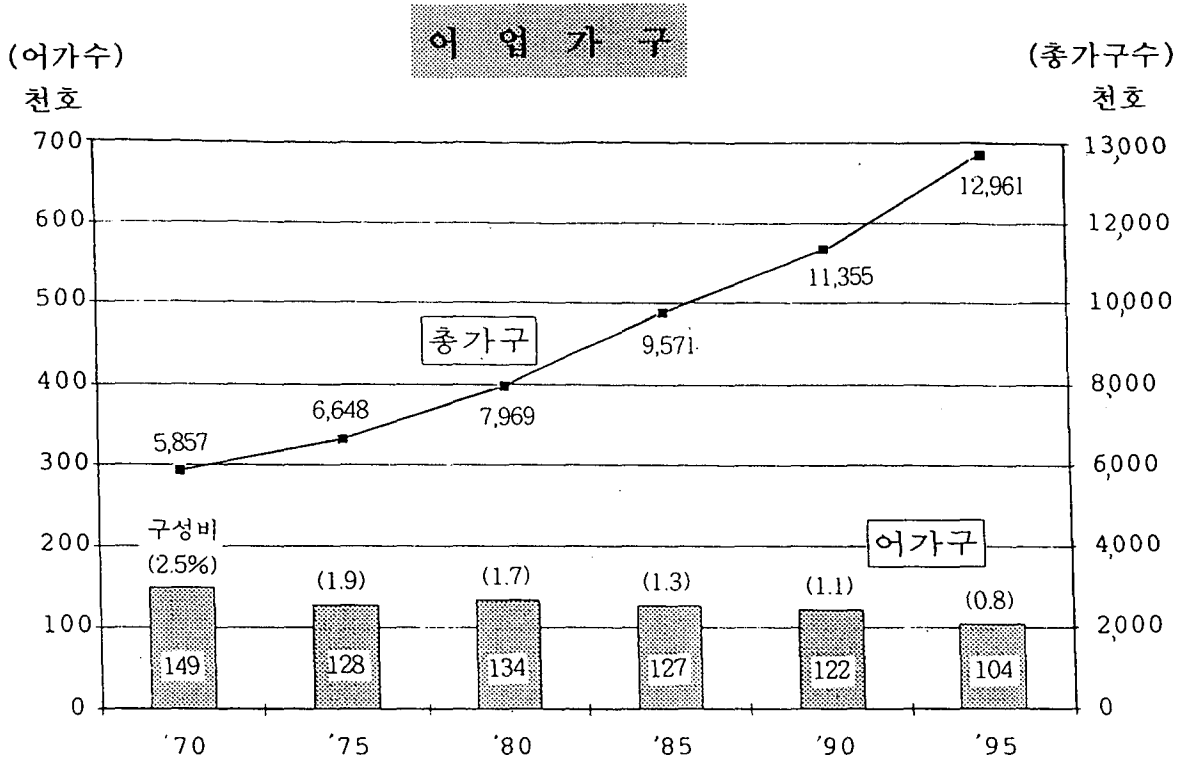
- '80년대 평균감소율(△1.0%)보다 최근 5년간 평균감소율(△3.0%)이 더 높게 나타남
- 어가의 어업형태별 구성비는 동력선사용어가(29.8%→33.6%)와 어선비사용어가(26.9%→32.0%)는 증가된 반면, 양식어업어가(40.9%→32.5%)와 무동력선 사용어가(2.4%→1.9%)는 감소되었음
- 간척, 공단 조성 및 연근해오염등으로 인한 어장의 감소로 '90년 대비 동력선사용어가(△3.2%)와 무동력선사용어가(△33.7%) 및 양식어업어가(△31.8%)는 감소된 반면, 어선비사용어가는 2.4%증가된 것으로 나타났음

(2) 어가인구

구 분	'80	'90	'95	'90/80		'95/90	
				증감	연평균	증감	연평균
어 가 인 구 (총인구 대비)	천명 725.3 (1.9%)	496.1 (1.1)	347.1 (0.8)	천명 △229.2	% △3.7	△149.0	△6.9
- 남 자 (구 성 비)	371.3 (51.2%)	248.8 (50.2)	171.8 (49.5)	△122.4	△3.9	△77.1	△7.1
- 여 자 (구 성 비)	354.0 (48.8)	247.3 (49.8)	175.3 (50.5)	△106.8	△3.5	△71.9	△6.6
호당어가인구	5.41	4.08	3.33	△1.33	△2.8	△0.75	△4.0

- 어가인구 : ('90)496,089명 → ('95)347,070명으로 149,019명(△30.0%) 감소
- '80년대 평균감소율(△3.7%)보다 최근 5년간 평균감소율(△6.9%)이 더 높게 나타남
 - 성별 어가인구의 남자 구성비는(50.2%→49.5%)감소한 반면, 여자 구성비는(49.8%→50.5%)증가되어 남자인구감소율(△31.0%)이 여자인구감소율 (△29.1%)보다 높게 나타남
 - 호당어가인구는 ('80)5.41명→('90)4.08명→('95)3.33명으로 계속 감소된 것으로 나타남

어가 및 어가인구 변동추세



나. 내수면어업

(1) 어업가구

구 분	'80	'90	'95	'90/80		'95/90	
				증감	연평균	증감	연평균
어업가구 (총가구 대비)	천호 3.9 (0.05%)	6.1 (0.05)	6.1	천호 2.3	% 4.8	△0.0	△0.1
- 어로어업어가 (구성비)	3.6 (92.9%)	3.8 (61.8)	3.2 (52.1)	0.2	0.6	△0.6	△3.5
- 양식어업어가 (구성비)	0.3 (7.1)	2.3 (38.2)	2.9 (47.9)	2.1	24.0	0.6	4.6

○ 어업가구 : ('90)6,148호 → ('95)6,114호로 34호(△0.6%) 감소

- '80년대 어가는 증가(연평균4.8%)되었으나, '90년이후 최근 5년간은 감소(연평균△0.1%)
- 어업형태별 어가의 구성비는 어로어업은 (61.8%→52.1%)감소한 반면, 양식어업은 (38.2%→47.9%)증가 된것으로 나타남.

(2) 어가인구

구 분	'80	'90	'95	'90/80		'95/90	
				증감	연평균	증감	연평균
어가인구 (총인구 대비)	천명 21.6 (0.05%)	26.7 (0.06)	23.5 (0.05)	천명 5.2	% 2.2	△3.3	△2.6
- 남자 (구성비)	11.2 (52.0%)	14.0 (52.3)	12.1 (51.5)	2.8	2.2	△1.9	△2.9
- 여자 (구성비)	10.4 (48.0)	12.7 (47.7)	11.4 (48.5)	2.4	2.1	△1.4	△2.3

○ 어가인구 : ('90)26,745명 → ('95)23,478명으로 3,267명(△12.2%) 감소

- '80년대 어가인구는 증가(연평균2.2%)되었으나, '90년이후 최근 5년간은 감소(연평균△2.6%)된 것으로 나타남

2. 시·도별 집계표

가. 해면어업

(1) 총괄표

구 분	어 가		어가인구		어 가 호당인구	어업종사자	
	호	구성비	명	구성비		명	구성비
전 국	104,377	100.0	347,070	100.0	3.33	176,485	100.0
부 산	5,098	4.9	19,702	5.7	3.86	7,608	4.3
인 천	4,654	4.5	14,051	4.1	3.02	7,757	4.4
경 기	2,388	2.3	7,793	2.2	3.26	4,333	2.5
강 원	5,993	5.7	21,290	6.1	3.56	6,513	3.7
충 남	12,334	11.8	39,404	11.4	3.19	22,806	12.9
전 북	5,055	4.8	17,076	4.9	3.38	9,521	5.4
전 남	36,627	35.1	116,577	33.6	3.18	69,821	39.6
경 북	6,721	6.4	22,313	6.4	3.32	8,539	4.8
경 남	17,707	17.0	62,436	18.0	3.53	30,150	17.1
제 주	7,800	7.5	26,428	7.6	3.39	9,437	5.3

(2) 어업형태별 어업가구

시도별	합 계	동력선 사 용	무동력선 사 용	양식어업	어선비 사 용
	호				
전 국	104,377	35,079	1,953	33,929	33,416
부 산	5,098	2,429	307	1,327	1,035
인 천	4,654	1,061	56	758	2,779
경 기	2,388	459	46	639	1,244
강 원	5,993	2,681	92	29	3,191
충 남	12,334	2,775	35	4,331	5,193
전 북	5,055	1,548	76	1,120	2,311
전 남	36,627	9,947	394	19,106	7,180
경 북	6,721	3,074	192	307	3,148
경 남	17,707	9,100	738	6,208	1,661
제 주	7,800	2,005	17	104	5,674

(3)성별 어가인구 및 어업종사자

시도별	어가인구			어업종사자		
	계	남	여	계	남	여
전 국	명 347,070	171,768	175,302	명 176,485	94,108	82,377
부 산	19,702	9,903	9,799	7,608	4,505	3,103
인 천	14,051	6,921	7,130	7,757	3,822	3,935
경 기	7,793	3,799	3,994	4,333	2,111	2,222
강 원	21,290	10,805	10,485	6,513	5,994	519
충 남	39,404	19,095	20,309	22,806	10,599	12,207
전 북	17,076	8,429	8,647	9,521	4,964	4,557
전 남	116,577	57,664	58,913	69,821	35,844	33,977
경 북	22,313	11,373	10,940	8,539	6,506	2,033
경 남	62,436	30,968	31,468	30,150	16,746	13,404
제 주	26,428	12,811	13,617	9,437	3,017	6,420

(4) '90년 대비표

(가) 시·도별 어업가구

구 분	'90		'95		'90년 대비	
	호	구성비 %	호	구성비 %	증△감 호	증감율 %
전 국	121,525	100	104,377	100	△17,148	△14.1
부 산	4,901	4.0	5,098	4.9	197	4.0
인 천	2,530	2.1	4,654	4.5	2,124	84.0
경 기	6,286	5.2	2,388	2.3	△3,898	△62.0
강 원	7,208	5.9	5,993	5.7	△1,215	△16.9
충 남	12,934	10.7	12,334	11.8	△600	△4.6
전 북	5,623	4.6	5,055	4.8	△568	△10.1
전 남	45,566	37.5	36,627	35.1	△8,939	△19.6
경 북	7,451	6.1	6,721	6.4	△730	△9.8
경 남	20,843	17.2	17,707	17.0	△3,136	△15.0
제 주	8,183	6.7	7,800	7.5	△383	△4.7

(나) 시·도별 어가인구

구 분	'90		'95		'90년 대비	
	명	구성비 %	명	구성비 %	증△감 명	증감율 %
전 국	496,089	100	347,070	100	△149,019	△30.0
부 산	21,527	4.4	19,702	5.7	△1,825	△8.5
인 천	10,099	2.0	14,051	4.1	3,952	39.1
경 기	21,889	4.4	7,793	2.2	△14,096	△64.4
강 원	28,918	5.8	21,290	6.1	△7,628	△26.4
충 남	54,158	10.9	39,404	11.4	△14,754	△27.2
전 북	23,478	4.7	17,076	4.9	△6,402	△27.3
전 남	186,198	37.5	116,577	33.6	△69,621	△37.4
경 북	29,363	5.9	22,313	6.4	△7,050	△24.0
경 남	87,031	17.6	62,436	18.0	△24,595	△28.3
제 주	33,428	6.8	26,428	7.6	△7,000	△20.9

(다) 시·도별 어업종사자

구 분	'90		'95		'90년 대비	
	명	구성비 %	명	구성비 %	증△감 명	증감율 %
전 국	211,753	100	176,485	100	△35,268	△16.7
부 산	8,241	3.9	7,608	4.3	△633	△7.7
인 천	3,794	1.8	7,757	4.4	3,963	104.5
경 기	11,415	5.4	4,333	2.5	△7,082	△62.0
강 원	7,877	3.7	6,513	3.7	△1,364	△17.3
충 남	26,304	12.4	22,806	12.9	△3,498	△13.3
전 북	10,263	4.8	9,521	5.4	△742	△7.2
전 남	91,110	43.0	69,821	39.6	△21,289	△23.4
경 북	9,416	4.5	8,539	4.8	△877	△9.3
경 남	33,673	15.9	30,150	17.1	△3,523	△10.5
제 주	9,660	4.6	9,437	5.3	△223	△2.3

나. 내수면어업

(1) 총괄표

구분	어가		어가인구		어가 호당인구	어업종사자	
		구성비		구성비			구성비
전국	6,114호	100.0	23,478명	100.0	3.84명	10,845명	100.0
부산	330	5.4	1,421	6.1	4.31	585	5.4
대구	12	0.2	48	0.2	4.00	18	0.2
인천	65	1.1	236	1.0	3.63	119	1.1
광주	9	0.1	39	0.2	4.33	16	0.2
대전	7	0.1	19	0.1	2.71	15	0.1
경기	1,168	19.1	4,545	19.4	3.89	2,017	18.6
강원	568	9.3	2,077	8.8	3.66	998	9.2
충북	557	9.1	2,195	9.3	3.94	1,075	9.9
충남	603	9.9	2,310	9.8	3.83	1,083	10.0
전북	1,017	16.6	3,920	16.7	3.85	1,819	16.8
전남	658	10.8	2,508	10.7	3.83	1,230	11.5
경북	452	7.4	1,744	7.4	3.86	738	6.8
경남	654	10.7	2,367	10.1	3.61	1,106	10.2
제주	14	0.2	49	0.2	3.50	26	0.2

(2) 어업형태별 어업가구, 성별 어가인구 및 어업종사자

시도별	어가구			어가인구			어업종사자		
	계	어로 어업	양식 어업	계	남	여	계	남	여
전 국	호 6,114	3,183	2,931	명 23,478	12,086	11,392	명 10,845	7,002	3,843
부 산	330	274	56	1,421	680	741	585	336	249
대 구	12	6	6	48	30	18	18	16	2
인 천	65	16	49	236	121	115	119	76	43
광 주	9	-	9	39	17	22	16	10	6
대 전	7	2	5	19	9	10	15	7	8
경 기	1,168	716	452	4,545	2,345	2,200	2,017	1,368	649
강 원	568	324	244	2,077	1,083	994	998	686	312
충 북	557	352	205	2,195	1,161	1,034	1,075	738	337
충 남	603	286	317	2,310	1,210	1,100	1,083	678	405
전 북	1,017	315	702	3,920	2,004	1,916	1,819	1,150	669
전 남	658	285	373	2,508	1,297	1,211	1,230	724	506
경 북	452	202	250	1,744	923	821	738	545	193
경 남	654	405	249	2,367	1,174	1,193	1,106	649	457
제 주	14	-	14	49	32	17	26	19	7

(3) '90년 대비표

(가) 시·도별 어업가구

구 분	'90		'95		'90년 대비	
	호	구성비 %	호	구성비 %	증△감 호	증감율 %
전 국	6,148	100	6,114	100	△34	△0.6
서 울	7	0.1	-	-	△7	-
부 산	567	9.2	330	5.4	△237	△41.8
대 구	11	0.2	12	0.2	1	9.1
인 천	4	0.1	65	1.1	61	1,525
광 주	15	0.2	9	0.1	△6	△40.0
대 전	5	0.1	7	0.1	2	40.0
경 기	895	14.6	1,168	19.1	273	30.5
강 원	488	7.9	568	9.3	80	16.4
충 북	540	8.8	557	9.1	17	3.1
충 남	653	10.6	603	9.9	△50	△7.7
전 북	1,219	19.8	1,017	16.6	△202	△16.6
전 남	695	11.3	658	10.8	△37	△5.3
경 북	306	5.0	452	7.4	146	47.7
경 남	723	11.8	654	10.7	△69	△9.5
제 주	20	0.3	14	0.2	△6	△30.0

(나) 시·도별 어가인구

구 분	'90		'95		'90년 대비	
	명	구성비 %	명	구성비 %	증△감 명	증감율 %
전 국	26,745	100	23,478	100	△3,267	△12.2
서 울	33	0.1	-	-	△33	-
부 산	2,521	9.4	1,421	6.1	△1,100	△43.6
대 구	54	0.2	48	0.2	△6	△11.1
인 천	23	0.1	236	1.0	213	926.1
광 주	75	0.3	39	0.2	△36	△48.0
대 전	21	0.1	19	0.1	△2	△9.5
경 기	3,784	14.1	4,545	19.4	761	20.1
강 원	2,022	7.6	2,077	8.8	55	2.7
충 북	2,233	8.3	2,195	9.3	△38	△1.7
충 남	2,836	10.6	2,310	9.8	△526	△18.5
전 북	5,430	20.3	3,920	16.7	△1,510	△27.8
전 남	3,124	11.7	2,508	10.7	△616	△19.7
경 북	1,301	4.9	1,744	7.4	443	34.1
경 남	3,187	11.9	2,367	10.1	△820	△25.7
제 주	101	0.4	49	0.2	△52	△51.5

(다) 시·도별 어업종사자

구 분	'90		'95		'90년 대비	
	명	구성비 %	명	구성비 %	증△감 명	증감율 %
전 국	9,279	100	10,845	100	1,566	16.9
서 울	7	0.1	-	-	△7	-
부 산	964	10.4	585	5.4	△379	△39.3
대 구	11	0.1	18	0.2	7	63.6
인 천	6	0.1	119	1.1	113	1,883.3
광 주	41	0.4	16	0.2	△25	△61.0
대 전	5	0.1	15	0.1	10	200
경 기	1,254	13.5	2,017	18.6	763	60.8
강 원	685	7.4	998	9.2	313	45.7
충 북	915	9.8	1,075	9.9	160	17.5
충 남	905	9.7	1,083	10.0	178	19.7
전 북	1,789	19.3	1,819	16.8	30	1.7
전 남	1,223	13.2	1,230	11.3	7	0.6
경 북	397	4.3	738	6.8	341	85.9
경 남	1,045	11.3	1,106	10.2	61	5.8
세 주	32	0.3	26	0.2	△6	18.8

여 백

III. 통 계 표
STAISTICAL TABLES

1. 해 면 어 업
MARINE FISHERIES

어가구, 어가인구 및 어업종사자

어가...가구
단위: 인구...인
종사자...인

행정 구역	어 가 구 NO. OF FISHERY HOUSEHOLDS				
	합 계 TOTAL	동력선 USE OF POWERED BOAT	무동력선 USE OF NON-POWERED BOAT	양식업 SHALLOW SEA CULTURE	어선비사용 NON-USE OF FISHING BOAT
전 국	104 377	35 079	1 953	33 929	33 416
부 산 광 역 시	5 098	2 429	307	1 327	1 035
인 천 광 역 시	4 654	1 061	56	758	2 779
경 기 도	2 388	459	46	639	1 244
강 원 도	5 993	2 681	92	29	3 191
충 청 남 도	12 334	2 775	35	4 331	5 193
전 라 북 도	5 055	1 548	76	1 120	2 311
전 라 남 도	36 627	9 947	394	19 106	7 180
경 상 북 도	6 721	3 074	192	307	3 148
경 상 남 도	17 707	9 100	738	6 208	1 661
계 주 도	7 800	2 005	17	104	5 674
부 산 광 역 시	5 098	2 429	307	1 327	1 035
중서동	6	6	-	-	-
구구구	273	214	6	2	51
구구구	10	10	-	-	-
영부동	483	245	23	28	187
영부동	3	3	-	-	-
구구구	11	11	-	-	-
남해사	131	74	10	14	33
구구구	326	118	20	103	85
구구구	974	604	112	214	44
강연수	1 497	549	75	774	99
구구구	5	5	-	-	-
구구구	335	232	54	-	49
사기	18	16	2	-	-
구관	1 026	342	5	192	487
인 천 광 역 시	4 654	1 061	56	758	2 779
중동남	1 179	200	2	1	976
구구구	74	60	-	-	14
구구구	152	84	-	-	68

NUMBER OF FISHERY HOUSEHOLDS, FISHERY HOUSEHOLD POPULATION & FISHERMAN

F.H. IN HOUSEHOLD
F.H.P. IN PERSON
F. IN PERSON

어 가 인 구 NO. OF FISHERY HOUSEHOLD POPULATION			어 업 종 사 자 NO. OF FISHERMAN			ADMINISTRATIVE DISTRICTS
합 계 TOTAL	남 자 MALE	여 자 FEMALE	합 계 TOTAL	남 자 MALE	여 자 FEMALE	
347 070	171 768	175 302	176 485	94 108	82 377	Whole Country
19 702	9 903	9 799	7 608	4 505	3 103	Pusan-kwangyok-shi
14 051	6 921	7 130	7 757	3 822	3 935	Inchon-kwangyok-shi
7 793	3 799	3 994	4 333	2 111	2 222	Kyonggi-do
21 290	10 805	10 485	6 513	5 994	519	Kangwon-do
39 404	19 095	20 309	22 806	10 599	12 207	Chungchongnam-do
17 076	8 429	8 647	9 521	4 964	4 557	Chollabuk-do
116 577	57 664	58 913	69 821	35 844	33 977	Chollanam-do
22 313	11 373	10 940	8 539	6 506	2 033	Kyongsangbuk-do
62 436	30 968	31 468	30 150	16 746	13 404	Kyongsangnam-do
26 428	12 811	13 617	9 437	3 017	6 420	Cheju-do
19 702	9 903	9 799	7 608	4 505	3 103	Pusan-kwangyok-shi
29	12	17	6	6	-	Chung-gu
1 101	549	552	330	233	97	So-gu
39	19	20	15	9	6	Tong-gu
1 901	964	937	638	319	319	Yongdo-gu
11	7	4	3	3	-	Pusanjin-gu
53	22	31	12	12	-	Tongnae-gu
476	236	240	178	100	78	Nam-gu
1 303	636	667	622	379	243	Haeundae-gu
3 819	1 980	1 839	1 279	924	355	Saha-gu
5 569	2 810	2 759	2 619	1 517	1 102	Kangso-gu
14	7	7	5	5	-	Yonje-gu
1 336	672	664	405	297	108	Suyong-gu
83	40	43	21	18	3	Sasang-gu
3 968	1 949	2 019	1 475	683	792	Kijang-gun
14 051	6 921	7 130	7 757	3 822	3 935	Inchon-kwangyok-shi
3 265	1 589	1 676	2 094	1 032	1 062	Chung-gu
288	143	145	105	60	45	Tong-gu
628	315	313	185	107	78	Nam-gu

어가...가구
단위: 인구...인
종사자...인

어가구, 어가인구 및 어업종사자

행정 구역			어 가 구 NO. OF FISHERY HOUSEHOLDS				
			합 계 TOTAL	동력선 USE OF POWERED BOAT	무동력선 USE OF NON-POWERED BOAT	양식업 SHALLOW SEA CULTURE	어선비사용 NON-USE OF FISHERY BOAT
연남부	수동평	구	496	7	-	-	489
	동평	구	222	141	-	-	81
	평	구	22	7	-	-	15
계서강	양화	구	1	1	-	-	-
	서강	구	54	13	-	-	41
	강	군	514	196	43	48	227
용진	군	1 940	352	11	709	868	
경기도			2 388	459	46	639	1 244
부천시	천미	시	1	-	-	-	1
	원미	구	1	-	-	-	1
평택시	택	시	155	44	21	-	90
	포현	면	66	21	3	-	42
	승덕	면	89	23	18	-	48
안산시	산	시	757	115	-	341	301
시화	홍성	시	133	24	-	-	109
	성	군	1 283	226	21	295	741
남서장	양신안	면	59	19	1	15	24
	신안	면	428	68	19	86	255
	안	면	2	-	-	2	-
김포시	우정	면	794	139	1	192	462
	포	군	59	50	4	3	2
	봉대	면	1	1	-	-	-
동대	진곳	면	45	39	1	3	2
	곳	면	13	10	3	-	-
강원도			5 993	2 681	92	29	3 191
강릉시	릉	시	1 115	506	26	9	574
	문진	읍	712	257	1	3	451
	동계	면	117	70	21	2	24
	강속	면	70	46	4	2	18

NUMBER OF FISHERY HOUSEHOLDS, FISHERY HOUSEHOLD POPULATION & FISHERMAN

F.H. IN HOUSEHOLD
F.H.P. IN PERSON
F. IN PERSON

어 가 인 구 NO. OF FISHERY HOUSEHOLD POPULATION			어 업 종 사 자 NO. OF FISHERMAN			ADMINISTRATIVE
합 계 TOTAL	남 자 MALE	여 자 FEMALE	합 계 TOTAL	남 자 MALE	여 자 FEMALE	DISTRICTS
2 125	1 022	1 103	640	265	375	Yonsu-gu
902	489	413	319	192	127	Namdong-gu
94	47	47	24	9	15	Bupyong-gu
5	2	3	1	1	-	Kyeyang-gu
156	77	79	72	25	47	So-gu
1 706	844	862	962	528	434	Kanghwa-gun
4 882	2 393	2 489	3 355	1 603	1 752	Ongjin-gun
7 793	3 799	3 994	4 333	2 111	2 222	Kyonggi-do
6	4	2	2	1	1	Puchon-shi
6	4	2	2	1	1	Wonmi-gu
562	296	266	295	156	139	Pyongtaek-shi
229	127	102	122	62	60	Posung-myon
333	169	164	173	94	79	Hyondok-myon
2 200	1 065	1 135	1 495	741	754	Ansan-shi
534	253	281	194	74	120	Shihung-shi
4 275	2 073	2 202	2 254	1 072	1 182	Hwasong-gun
191	96	95	95	51	44	Namyang-myon
1 229	575	654	802	378	424	Soshin-myon
9	5	4	7	5	2	Changan-myon
2 846	1 397	1 449	1 350	638	712	Ujong-myon
216	108	108	93	67	26	Kimpo-gun
4	1	3	2	1	1	Tongjin-myon
164	85	79	65	53	12	Taegot-myon
48	22	26	26	13	13	Wolgot-myon
21 290	10 805	10 485	6 513	5 994	519	Kangwon-do
4 143	2 095	2 048	1 224	1 132	92	Kangrung-shi
2 663	1 363	1 300	739	729	10	Jumunjin-up
387	201	186	124	116	8	Kangdong-myon
245	119	126	124	70	54	Okkye-myon

어가구, 어가인구 및 어업종사자

어가...가구
 단위: 인구...인
 종사자...인

행정구역	어 가 구 NO. OF FISHERY HOUSEHOLDS				
	합계 TOTAL	동력선 USE OF POWERED BOAT	무동력선 USE OF NON-POWERED BOAT	양식업 SHALLOW SEA CULTURE	어선비사용 NON-USE OF FISHING BOAT
사천면	58	51	-	-	7
우곡면	59	25	-	1	33
	1	1	-	-	-
교포초	1	1	-	-	-
교초	1	1	-	-	-
	34	18	-	1	15
송두저	29	11	-	-	18
	14	13	-	-	1
	19	12	-	-	7
동해시	484	247	10	-	227
속초시	1 494	476	13	3	1 002
삼척시	873	470	18	9	376
원곡면	388	224	7	6	151
담양면	291	140	8	1	142
	4	4	-	-	-
교정사	17	9	3	-	5
	152	72	-	2	78
	21	21	-	-	-
고성군	1 645	726	15	-	904
기현면	628	234	-	-	394
후포면	410	200	4	-	206
	271	153	6	-	112
토성면	336	139	5	-	192
양양군	382	256	10	8	108
순천면	43	32	1	1	9
현남면	56	39	5	1	11
	213	130	2	6	75
강현면	70	55	2	-	13
중청남도	12 334	2 775	35	4 331	5 193
보령시	2 580	875	6	568	1 131
웅주읍	139	44	-	31	64
오천면	414	85	-	10	319
	1 017	469	2	244	302
천성면	548	56	4	276	212
	80	4	-	-	76

NUMBER OF FISHERY HOUSEHOLDS, FISHERY HOUSEHOLD POPULATION & FISHERMAN

어 가 인 구 NO. OF FISHERY HOUSEHOLD POPULATION			어 업 종 사 자 NO. OF FISHERMAN			F.H. IN HOUSEHOLD F.H.P. IN PERSON F. IN PERSON	ADMINISTRATIVE DISTRICTS
합 계 TOTAL	남 자 MALE	여 자 FEMALE	합 계 TOTAL	남 자 MALE	여 자 FEMALE		
215	106	109	71	59	12		Sachon-myon
231	97	134	64	57	7		Yongok-myon
4	3	1	1	1	-		Okchon-dong
4	2	2	1	1	-		Kyo 1-dong
5	4	1	1	1	-		Kyo 2-dong
147	73	74	35	35	-		Chodang-dong
102	53	49	30	29	1		Songjong-dong
62	32	30	15	15	-		Tusan-dong
78	42	36	19	19	-		Cho-dong
1 782	908	874	535	486	49		Tonghae-shi
5 372	2 813	2 559	1 546	1 515	31		Sokcho-shi
2 728	1 385	1 343	983	857	126		Samchok-shi
1 214	606	608	448	381	67		Wondok-up
844	427	417	319	276	43		Kundok-myon
14	8	6	4	4	-		Namyang-dong
45	21	24	18	16	2		Kyo-dong
530	281	249	164	158	6		Chongna-dong
81	42	39	30	22	8		Sajik-dong
5 890	2 919	2 971	1 766	1 606	160		Kosong-gun
2 171	1 083	1 088	659	635	24		Kojin-up
1 369	664	705	452	364	88		Hyonnae-myon
1 070	537	533	296	268	28		Chugwang-myon
1 280	635	645	359	339	20		Tosong-myon
1 375	685	690	459	398	61		Yangyang-gun
155	78	77	56	45	11		Sonyang-myon
188	96	92	60	55	5		Hyonbuk-myon
744	369	375	263	222	41		Hyonnam-myon
288	142	146	80	76	4		Kanghyon-myon
39 404	19 095	20 309	22 806	10 599	12 207		Chungchongnam-do
8 036	4 008	4 028	5 131	2 603	2 528		Poryong-shi
457	223	234	270	142	128		Ungchon-up
1 458	705	753	841	393	448		Chugyo-myon
2 857	1 479	1 378	2 013	1 072	941		Ochon-myon
1 692	819	873	1 150	542	608		Chonbuk-myon
217	102	115	147	69	78		Chongso-myon

어가...가구
단위: 인구...인
종사자...인

어가구, 어가인구 및 어업종사자

행정구역	어 가 구 NO. OF FISHERY HOUSEHOLDS				
	합 계 TOTAL	동력선 USE OF POWERED BOAT	무동력선 USE OF NON-POWERED BOAT	양식업 SHALLOW SEA CULTURE	어선비사용 NON-USE OF FISHING BOAT
남포면	105	25	-	-	80
원동동	2	2	-	-	-
공곡동	3	3	-	-	-
왕대동	6	-	-	-	6
현포동	266	187	-	7	72
아산시	9	9	-	-	-
인주면	9	9	-	-	-
서산시	1 430	155	-	348	927
대부읍	648	83	-	87	478
산성면	103	21	-	77	5
봉곡면	256	31	-	134	91
지곡면	423	20	-	50	353
서천군	2 270	553	-	232	1 485
장항읍	252	107	-	1	144
마서면	580	111	-	-	469
중서면	270	6	-	24	240
비인면	421	59	-	62	300
서면	747	270	-	145	332
홍성군	419	194	4	43	178
결성면	44	15	-	29	-
서부면	375	179	4	14	178
태안군	4 436	761	25	3 115	535
태안읍	68	-	-	66	2
안남읍	936	90	5	837	4
고남면	584	62	-	509	13
남근면	402	131	-	235	36
소원면	583	216	20	275	72
소원면	772	193	-	557	22
원북면	513	27	-	221	265
이원면	578	42	-	415	121
당진군	1 190	228	-	25	937
석성면	362	58	-	25	279
신성면	356	89	-	-	267
송악면	414	53	-	-	361
송산면	58	28	-	-	30
전라북도	5 055	1 548	76	1 120	2 311

NUMBER OF FISHERY HOUSEHOLDS, FISHERY HOUSEHOLD POPULATION & FISHERMAN

어 가 인 구 NO. OF FISHERY HOUSEHOLD POPULATION			어 업 종 사 자 NO. OF FISHERMAN			F.N. IN HOUSEHOLD F.H.P. IN PERSON F. IN PERSON	ADMINISTRATIVE DISTRICTS
합 계 TOTAL	남 자 MALE	여 자 FEMALE	합 계 TOTAL	남 자 MALE	여 자 FEMALE		
354	168	186	194	83	111		Nampo-myon
5	1	4	3	1	2		Won-dong
12	7	5	5	3	2		Hungdok-dong
31	15	16	15	8	7		Wangdae-dong
953	489	464	493	290	203		Hyonpo-dong
37	20	17	14	12	2		Asan-shi
37	20	17	14	12	2		Inju-myon
4 619	2 220	2 399	2 397	972	1 425		Sosan-shi
2 097	1 002	1 095	1 073	411	662		Taesan-up
420	217	203	239	140	99		Pusok-myon
732	348	384	369	130	239		Palbong-myon
1 370	653	717	716	291	425		Chigok-myon
7 664	3 741	3 923	4 523	2 180	2 343		Sochon-gun
917	463	454	443	247	196		Changhang-up
1 882	930	952	1 095	517	578		Maso-myon
894	416	478	556	260	296		Chongchon-myon
1 307	616	691	827	357	470		Piin-myon
2 664	1 316	1 348	1 602	799	803		So-myon
1 339	639	700	800	390	410		Hongsong-gun
129	61	68	94	42	52		Kyolsong-myon
1 210	578	632	706	348	358		Sobu-myon
13 731	6 537	7 194	7 897	3 520	4 377		Taeon-gun
222	108	114	127	59	68		Taeon-up
2 887	1 375	1 512	1 311	396	915		Anmyon-up
1 644	770	874	1 077	496	581		Konam-myon
1 421	711	710	777	375	402		Nam-myon
1 913	916	997	1 082	545	537		Keunhung-myon
2 513	1 176	1 337	1 416	711	705		Sowon-myon
1 395	648	747	878	364	514		Wonbuk-myon
1 736	833	903	1 229	574	655		Iwon-myon
3 978	1 930	2 048	2 044	922	1 122		Tangjin-gun
1 080	517	563	620	269	351		Songmun-myon
1 435	700	735	623	319	304		Shinpyong-myon
1 244	608	636	691	287	404		Songak-myon
219	105	114	110	47	63		Songsan-myon
17 076	8 429	8 647	9 521	4 964	4 557		Chollabuk-do

어가...가구
단위: 인구...인
종사자...인

어가구, 어가인구 및 어업종사자

행정구역	어 가 구 NO. OF FISHERY HOUSEHOLDS				
	합 계 TOTAL	동력선 USE OF POWERED BOAT	무동력선 USE OF NON-POWERED BOAT	양식업 SHALLOW SEA CULTURE	어선비사용 NON-USE OF FISHING BOAT
군 산 시	1 552	763	11	471	307
육회대	31	31	-	-	-
구현야	3	1	-	-	2
읍면면	28	19	9	-	-
육육해	770	256	2	447	65
도시망	365	115	-	24	226
면면동	67	67	-	-	-
신별신	42	42	-	-	-
홍명중	2	2	-	-	-
동동동	6	6	-	-	-
삼선중	3	3	-	-	-
학양로1가	1	1	-	-	-
동동동	4	4	-	-	-
중양로2가	4	4	-	-	-
중양로3가	1	1	-	-	-
중동동	54	54	-	-	-
홍조경	3	3	-	-	-
남촌암	4	4	-	-	-
동동동	30	30	-	-	-
구수나	12	12	-	-	-
암송1	3	3	-	-	-
동동동	3	3	-	-	-
나소	11	10	-	-	1
운봉2	105	92	-	-	13
김 제 시	851	149	36	23	643
만죽궁	39	22	16	-	1
경산덕	82	34	7	-	41
면면면	11	3	2	-	6
청진광	53	19	10	-	24
하봉활	452	66	1	19	366
면면면	214	5	-	4	205
고 창	867	48	2	352	465
상해심	247	30	2	2	213
하리원	106	15	-	3	88
면면면	386	-	-	252	134
부 안	128	3	-	95	30
부 안	1 785	588	27	274	896
동계번	92	51	27	-	14
진화산	663	123	-	37	503
면면면	170	111	-	36	23

NUMBER OF FISHERY HOUSEHOLDS, FISHERY HOUSEHOLD POPULATION & FISHERMAN

어 가 인 구 NO. OF FISHERY HOUSEHOLD POPULATION			어 업 중 사 자 NO. OF FISHERMAN			F.H. IN HOUSEHOLD F.H.P. IN PERSON F. IN PERSON
합 계 TOTAL	남 자 MALE	여 자 FEMALE	합 계 TOTAL	남 자 MALE	여 자 FEMALE	ADMINISTRATIVE DISTRICTS
5 696	2 893	2 803	2 797	1 634	1 163	Kunsan-shi
134	65	69	60	32	28	Okku-up
13	7	6	5	3	2	Hoehyon-myon
113	59	54	57	31	26	Taeya-myon
2 313	1 222	1 091	1 641	946	695	Okto-myon
1 406	684	722	625	275	350	Okso-myon
314	150	164	76	71	5	Haemang-dong
352	184	168	53	42	11	Shinhung-dong
11	5	6	2	2	-	Wolmyong-dong
26	15	11	7	6	1	Shinpung-dong
13	4	9	3	3	-	Samhak-dong
5	2	3	1	1	-	Sonyang-dong
14	6	8	4	4	-	Chungangro 1ga-dong
12	6	6	4	4	-	Chungangro 2ga-dong
4	2	2	1	1	-	Chungangro 3ga-dong
221	111	110	77	57	20	Chung-dong
14	6	8	3	3	-	Hungnam-dong
14	7	7	5	4	1	Chocho-dong
126	68	58	34	31	3	Kyongam-dong
100	50	50	13	12	1	Kuam-dong
14	7	7	3	3	-	Susong-dong
17	7	10	3	3	-	Naun 1-dong
41	15	26	11	10	1	Naun 2-dong
419	211	208	109	90	19	Soryong-dong
2 752	1 360	1 392	1 544	749	795	Kimje-shi
195	96	99	70	46	24	Mangyong-up
300	153	147	156	89	67	Chuksan-myon
39	19	20	15	11	4	Kongdok-myon
216	111	105	95	54	41	Chongha-myon
1 356	656	700	857	405	452	Chinbong-myon
646	325	321	351	144	207	Kwanghwal-myon
2 786	1 328	1 458	1 678	783	895	Kochang-gun
754	350	404	472	220	252	Sangha-myon
327	165	162	221	110	111	Haeri-myon
1 357	646	711	764	356	408	Shimwon-myon
348	167	181	221	97	124	Puan-myon
5 842	2 848	2 994	3 502	1 798	1 704	Puan-gun
296	152	144	172	99	73	Tongjin-myon
2 193	1 079	1 114	1 374	675	699	Kyehwa-myon
548	269	279	328	175	153	Pyonsan-myon

어가...가구
단위: 인구...인
종사자...인

어가구, 어가인구 및 어업종사자

행정구역	어 가 구 NO. OF FISHERY HOUSEHOLDS				
	합계 TOTAL	동력선 USE OF POWERED BOAT	무동력선 USE OF NON-POWERED BOAT	양식업 SHALLOW SEA CULTURE	어선비사용 NON-USE OF FISHING BOAT
진하위	202	114	-	39	49
서서도	403	48	-	59	296
면면면	255	141	-	103	11
전라남도	36 627	9 947	394	19 106	7 180
목포시	1 056	471	2	76	507
여수시	693	612	2	28	51
순천시	654	60	12	582	-
별해인	234	39	12	183	-
량봉안	404	5	-	399	-
면면동	16	16	-	-	-
여천시	488	321	-	167	-
광양시	589	114	-	20	455
광진향	58	-	-	2	56
양함금	24	22	-	2	-
면면동	284	16	-	10	258
중량평	159	65	-	6	88
마영인	7	7	-	-	-
면면동	57	4	-	-	53
여천군	4 659	2 039	55	1 579	986
홍소읍	1 056	550	15	469	22
산라촌	271	40	7	224	-
면면면	802	97	2	139	564
화담화	436	347	1	54	34
화정면	773	367	13	340	53
면면면	870	420	14	333	103
삼산면	451	218	3	20	210
고흥군	4 326	2 070	44	1 970	242
고도읍	55	-	-	55	-
홍양면	642	512	1	92	37
면면면	227	77	3	119	28
도암도	355	175	-	115	65
도산화	713	208	27	425	53
면면면	431	216	4	185	26
포북면	275	91	-	184	-
두래면	193	184	9	-	-

NUMBER OF FISHERY HOUSEHOLDS, FISHERY HOUSEHOLD POPULATION & FISHERMAN

어 가 인 구 NO. OF FISHERY HOUSEHOLD POPULATION			어 업 중 사 자 NO. OF FISHERMAN			F.H. IN HOUSEHOLD F.H.P. IN PERSON F. IN PERSON	ADMINISTRATIVE DISTRICTS
합 계 TOTAL	남 자 MALE	여 자 FEMALE	합 계 TOTAL	남 자 MALE	여 자 FEMALE		
733	355	378	332	188	144		Chinso-myon
1 291	601	690	831	394	437		Haso-myon
781	392	389	465	267	198		Wido-myon
116 577	57 664	58 913	69 821	35 844	33 977		Chollanam-do
3 951	1 980	1 971	1 508	778	730		Mokpo-shi
2 986	1 477	1 509	1 003	704	299		Yosu-shi
2 285	1 156	1 129	1 353	637	716		Sunchon-shi
729	373	356	477	232	245		Pyollyang-myon
1 475	741	734	852	389	463		Haeryong-myon
81	42	39	24	16	8		Inan-dong
1 866	931	935	1 022	520	502		Yochon-shi
2 126	1 030	1 096	1 015	404	611		Kwangyang-shi
212	101	111	111	50	61		Kwangyang-up
85	44	41	55	31	24		Chinwol-myon
970	467	503	510	215	295		Hwanggum-dong
605	295	310	254	88	166		Chungma-dong
39	21	18	14	7	7		Kwangyong-dong
215	102	113	71	13	58		Taein-dong
16 108	8 031	8 077	8 787	4 729	4 058		Yochon-gun
4 357	2 210	2 147	2 081	1 211	870		Tolsan-up
848	406	442	459	195	264		Sora-myon
3 022	1 479	1 543	1 406	598	808		Yulchon-myon
1 608	810	798	889	488	401		Hwayang-myon
2 525	1 284	1 241	1 531	860	671		Nam-myon
2 414	1 169	1 245	1 783	933	850		Hwajong-myon
1 334	673	661	638	444	194		Samsan-myon
14 187	6 929	7 258	8 527	4 383	4 144		Kohung-gun
163	74	89	107	52	55		Kohung-up
2 259	1 142	1 117	1 233	691	542		Toyang-up
788	375	413	448	224	224		Pungyang-myon
972	464	508	698	329	369		Todok-myon
2 435	1 212	1 223	1 439	757	682		Kumsan-myon
1 561	789	772	893	477	416		Tohwa-myon
909	439	470	563	279	284		Podu-myon
679	324	355	385	207	178		Pongnae-myon

어가...가구
단위: 인구...인
종사자...인

어가구, 어가인구 및 어업종사자

행정구역	어 가 구 NO. OF FISHERY HOUSEHOLDS				
	합계 TOTAL	동력선 USE OF POWERED BOAT	무동력선 USE OF NON-POWERED BOAT	양식업 SHALLOW SEA CULTURE	어선비사용 NON-USE OF FISHING BOAT
동 일 면	141	104	-	8	29
점 영 면	60	60	-	-	-
과 과 면	185	76	-	108	1
	304	139	-	162	3
남 동 면	302	49	-	253	-
대 강 면	55	11	-	44	-
	163	109	-	54	-
두 원 면	225	59	-	166	-
보 성 구	824	350	39	383	52
법 교 면	384	112	22	203	47
조 성 면	13	-	1	12	-
특 량 면	160	72	7	79	2
회 천 면	267	166	9	89	3
장 흥 구	1 836	282	27	1 337	190
관 산 면	632	69	27	437	99
대 덕 면	256	43	-	185	28
용 산 면	97	25	-	72	-
안 양 면	186	98	-	32	56
회 진 면	665	47	-	611	7
장 진 구	1 489	201	3	1 265	20
강 진 면	95	13	-	82	-
철 량 면	397	8	-	389	-
대 구 면	296	18	-	278	-
마 량 면	247	47	1	197	2
도 암 면	187	31	1	150	5
신 전 면	267	84	1	169	13
해 남 구	2 543	413	7	1 934	189
화 산 면	326	21	-	266	39
현 산 면	78	11	-	67	-
송 지 면	736	53	1	609	73
북 평 면	554	65	-	454	35
북 평 면	275	127	-	142	6
황 일 면	306	61	4	234	7
산 이 면	10	2	-	-	8
문 내 면	189	30	2	139	18
화 원 면	69	43	-	23	3
영 암 구	103	51	-	-	52
미 암 면	51	19	-	-	32
삼 호 면	52	32	-	-	20
무 안 구	1 131	174	-	259	698
삼 함 면	50	2	-	39	9
청 계 면	126	50	-	33	43

NUMBER OF FISHERY HOUSEHOLDS, FISHERY HOUSEHOLD POPULATION & FISHERMAN

어 가 인 구 NO. OF FISHERY HOUSEHOLD POPULATION			어 업 중 사 자 NO. OF FISHERMAN			F.H. IN HOUSEHOLD F.H.P. IN PERSON F. IN PERSON
합 계 TOTAL	남 자 MALE	여 자 FEMALE	합 계 TOTAL	남 자 MALE	여 자 FEMALE	ADMINISTRATIVE DISTRICTS
500	231	269	248	143	105	Tongil-myon
186	94	92	116	60	56	Chomam-myon
663	336	327	369	199	170	Yongnam-myon
914	452	462	616	300	316	Kwayok-myon
812	365	447	566	254	312	Namyang-myon
186	83	103	103	50	53	Tonggang-myon
535	264	271	328	170	158	Taeso-myon
625	285	340	415	191	224	Tuwon-myon
2 633	1 290	1 343	1 542	793	749	Posong-gun
1 171	573	598	713	346	367	Polgyo-up
40	18	22	18	12	6	Chosong-myon
548	264	284	297	156	141	Tungnyang-myon
874	435	439	514	279	235	Hoechon-myon
6 136	3 008	3 128	3 751	1 871	1 880	Chenghung-gun
2 194	1 091	1 103	1 319	660	659	Kwansan-up
714	330	384	494	230	264	Taedok-up
219	95	124	175	75	100	Yongsan-myon
631	312	319	369	181	188	Anyang-myon
2 378	1 180	1 198	1 394	725	669	Hoechin-myon
4 180	1 913	2 267	2 517	993	1 524	Kangjin-gun
250	110	140	170	72	98	Kangjin-up
1 106	496	610	589	188	401	Chillyang-myon
782	347	435	474	178	296	Taegu-myon
823	405	418	558	283	275	Maryang-myon
466	215	251	301	116	185	Toam-myon
753	340	413	425	156	269	Shinjon-myon
7 994	3 962	4 032	5 239	2 616	2 623	Haenam-gun
1 048	543	505	707	357	350	Hwasan-myon
271	151	120	160	81	79	Hyonsan-myon
2 546	1 292	1 254	1 613	864	749	Songji-myon
1 591	744	847	1 047	472	575	Pukpyong-myon
681	319	362	535	253	282	Pugil-myon
1 055	507	548	627	304	323	Hwangsan-myon
34	14	20	23	11	12	Sani-myon
571	294	277	384	199	185	Munnae-myon
197	98	99	143	75	68	Hwawon-myon
443	222	221	164	93	71	Yongam-gun
197	100	97	71	43	28	Miam-myon
246	122	124	93	50	43	Samho-myon
3 477	1 695	1 782	1 953	904	1 049	Muan-gun
221	107	114	101	53	48	Samhyang-myon
385	184	201	241	116	125	Chonggye-myon

어가...가구
단위: 인구...인
종사자...인

어가구, 어가인구 및 어업종사자

행정구역	어 가 구 NO. OF FISHERY HOUSEHOLDS				
	합계 TOTAL	동력선 USE OF POWERED BOAT	무동력선 USE OF NON-POWERED BOAT	양식업 SHALLOW SEA CULTURE	어선비사용 NON-USE OF FISHING BOAT
현 경 면	221	38	-	8	175
망 해 운	234	55	-	13	166
	296	19	-	157	120
	204	10	-	9	185
합 병 군	362	52	2	136	172
함 손	129	13	-	62	54
	233	39	2	74	118
영 광 군	730	335	8	103	284
백 흥 업	79	20	2	3	54
	102	73	-	-	29
	344	80	3	72	189
법 나	114	106	3	-	5
	91	56	-	28	7
완 도 군	8 256	1 295	156	5 841	964
완 금 노	639	217	4	316	102
	880	131	-	738	11
	982	77	72	805	28
관 신 고	714	149	4	485	76
	757	76	11	670	-
	900	300	9	554	37
약 청 소	755	15	1	617	122
	556	148	1	66	341
	816	76	49	480	211
금 보 생	307	13	-	292	2
	617	70	3	536	8
	333	23	2	282	26
진 도 군	3 043	372	34	1 509	1 128
진 관 고	115	44	3	7	61
	93	4	9	40	40
	279	18	4	253	4
외 임 지	450	52	-	382	16
	227	30	-	146	51
	275	23	-	136	116
조 도 면	1 604	201	18	545	840
신 안 군	3 845	735	3	1 917	1 190
지 중 임	173	63	-	56	54
	330	27	-	184	119
	124	82	-	42	-
자 비 도	61	13	-	48	-
	127	69	-	36	22
	171	40	-	53	78
흑 산 면	1 010	325	-	230	455

NUMBER OF FISHERY HOUSEHOLDS, FISHERY HOUSEHOLD POPULATION & FISHERMAN

어 가 인 구 NO. OF FISHERY HOUSEHOLD POPULATION			어 업 종 사 자 NO. OF FISHERMAN			F.H. IN HOUSEHOLD F.H.P. IN PERSON F. IN PERSON
합 계 TOTAL	남 자 MALE	여 자 FEMALE	합 계 TOTAL	남 자 MALE	여 자 FEMALE	ADMINISTRATIVE DISTRICTS
744	359	385	399	188	211	Hyongyang-myon
745	355	390	414	169	245	Mangun-myon
836	427	409	460	242	218	Haeje-myon
546	263	283	338	136	202	Unnam-myon
1 125	552	573	693	325	368	Hampyong-gun
373	180	193	203	78	125	Hampyong-up
752	372	380	490	247	243	Sonbul-myon
2 665	1 363	1 302	1 546	873	673	Yonggwang-gun
315	151	164	186	92	94	Paeksu-up
401	212	189	227	128	99	Hongnong-up
1 125	535	590	625	326	299	Yamsan-myon
460	228	232	222	119	103	Popsong-myon
364	237	127	286	208	78	Nagwol-myon
24 586	12 159	12 427	16 064	8 331	7 733	Wando-gun
2 256	1 142	1 114	1 161	636	525	Wando-up
2 630	1 327	1 303	1 865	977	888	Kumil-up
3 134	1 560	1 574	2 008	1 041	967	Nohwa-up
2 043	980	1 063	1 299	637	662	Kunoe-myon
2 239	1 123	1 116	1 537	795	742	Shinji-myon
2 553	1 236	1 317	1 799	911	888	Kogum-myon
2 019	973	1 046	1 459	705	754	Yaksan-myon
1 337	687	650	798	508	290	Chongsan-myon
2 524	1 230	1 294	1 588	808	780	Soan-myon
913	454	459	656	346	310	Kumdang-myon
2 092	1 040	1 052	1 271	653	618	Pogil-myon
846	407	439	623	314	309	Saengil-myon
8 186	3 961	4 225	5 718	2 715	3 003	Chindo-gun
370	168	202	243	103	140	Chindo-up
264	138	126	184	96	88	Kunnae-myon
984	503	481	607	321	286	kogun-myon
1 410	698	712	953	488	465	Uishin-myon
719	360	359	462	234	228	Imhoe-myon
720	351	369	563	274	289	Chisan-myon
3 719	1 743	1 976	2 706	1 199	1 507	Chodo-myon
11 643	6 005	5 638	7 419	4 175	3 244	Shinan-gun
626	343	283	302	200	102	Chido-up
965	509	456	688	379	309	Chungdo-myon
545	374	171	364	325	39	Imja-myon
162	89	73	136	78	58	Chaun-myon
406	212	194	188	130	58	Pigum-myon
418	203	215	328	169	159	Tocho-myon
2 657	1 307	1 350	1 843	948	895	Huksan-myon

어가...가구
단위: 인구...인
종사자...인

어가구, 어가인구 및 어업종사자

행정구역	어 가 구 NO. OF FISHERY HOUSEHOLDS				
	합 계 TOTAL	동력선 USE OF POWERED BOAT	무동력선 USE OF NON-POWERED BOAT	양식업 SHALLOW SEA CULTURE	어선비사용 NON-USE OF FISHING BOAT
하신외면	214	-	-	208	6
신외면	99	-	-	99	-
장안산면	201	18	-	114	69
안좌면	270	12	-	219	39
팔금면	171	3	2	37	129
암암면	270	10	-	197	63
해해면	624	73	1	394	156
경상북도	6 721	3 074	192	307	3 148
포항시	2 784	1 247	64	148	1 325
남구	1 957	777	56	142	982
구룡포읍	978	245	18	24	691
동해면	202	155	3	1	43
장기면	414	190	24	99	101
대상대면	311	148	6	18	139
해도1동	7	4	3	-	-
해도2동	15	13	2	-	-
송도동	30	22	-	-	8
북구	827	470	8	6	343
홍해읍	317	114	3	1	199
상하면	199	116	4	4	75
송라면	125	73	-	1	51
덕수동	5	5	-	-	-
대신동	3	3	-	-	-
동빈동	20	20	-	-	-
학산동	4	3	-	-	1
향구동	21	21	-	-	-
주도2동	3	3	-	-	-
두호동	70	67	1	-	2
환어동	60	45	-	-	15
경주시	555	287	17	110	141
감양읍	379	200	10	79	90
포북면	33	9	2	8	14
양남면	143	78	5	23	37
영덕군	973	642	81	27	223
영덕읍	187	97	4	2	84

NUMBER OF FISHERY HOUSEHOLDS, FISHERY HOUSEHOLD POPULATION & FISHERMAN

어 가 인 구 NO. OF FISHERY HOUSEHOLD POPULATION			어 업 종 사 자 NO. OF FISHERMAN			ADMINISTRATIVE DISTRICTS
합 계 TOTAL	남 자 MALE	여 자 FEMALE	합 계 TOTAL	남 자 MALE	여 자 FEMALE	
637	352	285	517	281	236	Haei-myon
290	140	150	209	110	99	Shinui-myon
610	302	308	340	217	123	Changsen-myon
957	487	470	545	309	236	Anjwa-myon
283	125	158	174	67	107	Paigum-myon
747	381	366	520	281	239	Amtae-myon
2 340	1 181	1 159	1 265	681	584	Apae-myon
22 313	11 373	10 940	8 539	6 506	2 033	Kyongsangbuk-do
9 789	4 991	4 798	3 746	2 583	1 163	Pohang-shi
6 925	3 560	3 365	2 662	1 819	843	Nam-gu
3 491	1 814	1 677	1 190	898	292	Kuryongpo-up
699	366	333	349	218	131	Tonghae-myon
1 441	707	734	552	386	166	Changgi-myon
1 081	565	516	494	265	229	Taebo-myon
21	11	10	13	7	6	Sangdae 1-dong
65	32	33	29	15	14	Haedo 2-dong
127	65	62	35	30	5	Songdo-dong
2 864	1 431	1 433	1 084	764	320	Puk-gu
1 124	582	542	385	302	83	Hunghae-up
645	303	342	279	174	105	Chongha-myon
376	177	199	157	98	59	Songna-myon
19	12	7	5	5	-	Toksu-dong
10	7	3	3	3	-	Taeshin-dong
70	35	35	21	20	1	Tongbin-dong
11	7	4	6	4	2	Haksan-dong
91	40	51	39	21	18	Hangku-dong
10	5	5	3	3	-	Chukdo 2-dong
291	153	138	104	72	32	Tuho-dong
217	110	107	82	62	20	Hwanyo-dong
1 857	936	921	839	504	335	Kyongju-shi
1 254	622	632	561	349	212	Kampo-up
118	67	51	49	20	29	Yangbuk-myon
485	247	238	229	135	94	Yangnam-myon
3 105	1 492	1 613	1 192	925	267	Yongdok-gun
536	250	286	237	138	99	Yongdok-up

F.H. IN HOUSEHOLD
F.H.P. IN PERSON
F. IN PERSON

어가구, 어가인구 및 어업종사자

어가...가구
단위: 인구...인
종사자...인

행정구역	어 가 구 NO. OF FISHERY HOUSEHOLDS				
	합계 TOTAL	동력선 USE OF POWERED BOAT	무동력선 USE OF NON-POWERED BOAT	양식업 SHALLOW SEA CULTURE	어선비사용 NON-USE OF FISHING BOAT
강남구정면	192	138	5	1	48
	110	99	2	3	6
추양병산해곡면	176	138	21	2	15
	229	151	46	5	27
울진군	79	19	3	14	43
	1 357	496	29	22	810
울릉평해읍	162	44	8	1	109
	179	44	4	2	129
울릉북면	77	24	-	3	50
근원기남남성면	98	8	10	3	77
	89	21	1	3	64
죽후면	250	139	1	1	109
	302	139	-	3	160
울릉북면	1 052	402	1	-	649
울릉서북면	714	271	-	-	443
	199	61	1	-	137
울릉남북면	139	70	-	-	69
경상남도	17 707	9 100	738	6 208	1 661
창원시	61	41	12	8	-
삼귀동	61	41	12	8	-
울산시	1 593	668	9	224	692
남동구	168	99	2	9	58
	399	136	3	23	237
울주구	1 026	433	4	192	397
강동서면	322	132	1	44	145
	171	96	-	40	35
강동생면	533	205	3	108	217
마산시	1 286	576	145	519	46
합포구	1 276	571	145	514	46
구진진면	529	222	84	217	6
	330	160	17	137	16
현가월동	175	46	9	120	-
현가월동	99	53	26	20	-
	63	36	1	4	22
월영1동	1	-	-	1	-

NUMBER OF FISHERY HOUSEHOLDS, FISHERY HOUSEHOLD POPULATION & FISHERMAN

F.H. IN HOUSEHOLD
F.H.P. IN PERSON
F. IN PERSON

어 가 인 구 NO. OF FISHERY HOUSEHOLD POPULATION			어 업 종 사 자 NO. OF FISHERMAN			ADMINISTRATIVE DISTRICTS
합 계 TOTAL	남 자 MALE	여 자 FEMALE	합 계 TOTAL	남 자 MALE	여 자 FEMALE	
613	301	312	215	186	29	Kanggu-myon
440	205	235	137	122	15	Namjong-myon
510	242	268	213	166	47	Chuksan-myon
753	369	384	297	222	75	Yonghae-myon
253	125	128	93	91	2	Pyonggok-myon
4 313	2 233	2 080	1 693	1 443	250	Ulchin-gun
505	240	265	241	157	84	Ulchin-up
529	281	248	215	186	29	Pyonghae-myon
242	130	112	84	77	7	Puk-myon
300	157	143	118	98	20	Kunnam-myon
282	151	131	186	181	5	Wonnam-myon
648	327	321	249	201	48	Kisong-myon
788	405	383	259	229	30	Chukpyon-myon
1 019	542	477	341	314	27	Hupo-myon
3 249	1 721	1 528	1 069	1 051	18	Ullung-gun
2 179	1 157	1 022	728	714	14	Ullung-up
623	330	293	199	198	1	So-myon
447	234	213	142	139	3	Puk-myon
62 436	30 968	31 468	30 150	16 746	13 404	Kyongsangnam-do
247	140	107	74	63	11	Changwon-shi
247	140	107	74	63	11	Samgwi-dong
5 797	2 816	2 981	2 343	1 007	1 336	Ulsan-shi
585	293	292	239	117	122	Nam-gu
1 507	717	790	489	178	311	Tong-gu
3 705	1 806	1 899	1 615	712	903	Ulju-gu
1 102	534	568	467	213	254	Kangdong-myon
661	329	332	289	148	141	Onsan-myon
1 942	943	999	859	351	508	Sosaeng-myon
4 834	2 436	2 398	2 265	1 262	1 003	Masan-shi
4 786	2 411	2 375	2 253	1 251	1 002	Happo-gu
1 841	942	899	1 018	542	476	Kusan-myon
1 339	653	686	537	325	212	Chindong-myon
575	280	295	292	150	142	Chinjon-myon
427	224	203	207	107	100	Hyon-dong
263	129	134	100	45	55	Kapo-dong
4	2	2	1	1	-	Olyong 1-dong

어가구, 어가인구 및 어업종사자

어가...가구
단위: 인구...인
종사자...인

행정구	명칭	어 가 구 NO. OF FISHERY HOUSEHOLDS				
		합 계 TOTAL	동력선 USE OF POWERED BOAT	무동력선 USE OF NON-POWERED BOAT	양식업 SHALLOW SEA CULTURE	어선비사용 NON-USE OF FISHING BOAT
	월양 2 동	18	16	-	2	-
	창포 동	8	7	-	1	-
	월남 동	2	1	-	1	-
	반월 동	3	1	-	1	1
	완양 동	3	1	-	2	-
	완남 동	7	4	-	2	1
	자산 동	2	2	-	-	-
	석성 동	2	1	-	1	-
	중성 동	1	1	-	-	-
	교방 동	2	-	-	2	-
	상남 1 동	1	1	-	-	-
	상남 2 동	1	-	-	1	-
	오동 동	4	2	1	1	-
	산호 1 동	20	17	2	1	-
	산호 2 동	5	-	5	-	-
	회원 구	10	5	-	5	-
	회원 1 동	1	1	-	-	-
	회원 2 동	1	-	-	1	-
	양덕 1 동	3	1	-	2	-
	합성 2 동	2	-	-	2	-
	봉암 동	3	3	-	-	-
진해시		1 216	874	158	156	28
통영시		3 916	2 145	127	1 333	311
산양도	양남읍	743	347	21	339	36
	남산면	524	308	35	173	8
		233	103	10	120	-
광복한	도지산면	326	202	9	71	44
		313	154	4	149	6
		462	164	9	235	54
사도시	량천호동	345	288	19	21	17
		68	52	-	9	7
		35	27	-	8	-
평안남도	정남동	15	14	-	1	-
	남화동	23	17	-	5	1
		5	2	-	3	-
태동정	평호동	19	15	-	3	1
	량동	43	34	-	9	-
		67	62	-	4	1
북구령	신전동	91	55	-	36	-
	림동	23	14	-	9	-
		75	63	2	10	-

NUMBER OF FISHERY HOUSEHOLDS, FISHERY HOUSEHOLD POPULATION & FISHERMAN

F.H. IN HOUSEHOLD
F.H.P. IN PERSON
F. IN PERSON

어 가 인 구 NO. OF FISHERY HOUSEHOLD POPULATION			어 업 중 사 자 NO. OF FISHERMAN			ADMINISTRATIVE
합 계 TOTAL	남 자 MALE	여 자 FEMALE	합 계 TOTAL	남 자 MALE	여 자 FEMALE	DISTRICTS
78	46	32	30	18	12	Olyong 2-dong
38	22	16	9	9	-	Changpo-dong
10	5	5	2	2	-	Wolnam-dong
17	8	9	3	3	-	Panwol-dong
13	6	7	5	5	-	Chungang-dong
32	17	15	9	7	2	Wanwol-dong
7	4	3	2	1	1	Chasan-dong
9	5	4	2	2	-	Sosong-dong
2	1	1	1	1	-	Chungsong-dong
9	5	4	3	2	1	Kyobang-dong
3	1	2	1	1	-	Sangnam 1-dong
6	3	3	1	1	-	Sangnam 2-dong
11	6	5	4	4	-	Odong-dong
81	43	38	21	20	1	Sanho 1-dong
21	9	12	5	5	-	Sanho 2-dong
48	25	23	12	11	1	Hoewon-gu
3	2	1	1	1	-	Hoewon 1-dong
6	2	4	1	1	-	Hoewon 2-dong
15	8	7	3	3	-	Yangdok 1-dong
13	7	6	2	2	-	Hapsong 2-dong
11	6	5	5	4	1	Pongam-dong
4 453	2 258	2 195	1 935	1 197	738	Chinhae-shi
14 262	7 247	7 015	6 384	4 103	2 281	Tongyong-shi
2 615	1 340	1 275	1 320	842	478	Sanyang-up
2 042	1 037	1 005	938	530	408	Yongnam-myon
893	432	461	459	253	206	Tosan-myon
1 362	663	699	520	341	179	Kwangdo-myon
973	518	455	509	370	139	Yokchi-myon
1 242	623	619	731	477	254	Hansan-myon
1 053	551	502	598	382	216	Saryang-myon
292	146	146	74	67	7	Tochon-dong
144	75	69	37	36	1	Soho-dong
66	29	37	15	15	-	Myongjong-dong
74	44	30	31	26	5	Hangnam-dong
22	12	10	8	7	1	Munhwa-dong
74	35	39	22	19	3	Taepyong-dong
177	91	86	49	45	4	Tongho-dong
305	143	162	75	67	8	Chongnyang-dong
377	202	175	154	96	58	Pukshin-dong
97	46	51	30	24	6	Mujon-dong
357	179	178	96	85	11	Pyongnim-dong

어가...가구
단위: 인구...인
종사자...인

어가구, 어가인구 및 어업종사자

행정구역	어 가 구 NO. OF FISHERY HOUSEHOLDS				
	합계 TOTAL	동력선 USE OF POWERED BOAT	무동력선 USE OF NON-POWERED BOAT	양식업 SHALLOW SEA CULTURE	어선비사용 NON-USE OF FISHING BOAT
인당미수 1	143	41	-	100	2
미수 2	15	10	-	3	2
미봉도	76	48	-	2	26
사천시	120	31	3	14	72
사천시 남원면	82	35	14	5	28
사천시 남원면 양곡리	70	59	1	4	6
사천시 남원면 양곡리	2 863	844	15	1 814	190
사동선	144	1	-	28	115
사동선 포서구	617	-	1	616	-
사동선 포서구 동동	260	4	-	204	52
동동별	118	95	-	1	22
동동별 좌용	10	10	-	-	-
동동별 좌용	21	21	-	-	-
봉향대	2	2	-	-	-
봉향대 이촌방	65	59	5	-	1
봉향대 이촌방	167	162	4	1	-
남양 2 1	198	13	-	185	-
남양 2 1	94	5	1	88	-
거제시	2 317	1 296	110	731	180
신일동	22	21	-	1	-
신일동 현운부	209	143	4	26	36
신일동 현운부	180	58	6	93	23
남거둔	269	162	7	56	44
남거둔 부제덕	225	47	8	167	3
남거둔 부제덕	154	109	6	39	-
사연하	520	141	17	317	45
사연하 등초창	23	17	5	-	1
사연하 등초창	182	141	23	18	-
장장마	355	314	23	13	5
장장마 승포	54	34	4	1	15
장장마 승포	18	17	1	-	-
농육포 1	41	31	2	-	8
농육포 1	13	13	-	-	-
농육포 2	52	48	4	-	-
고성군	1 368	548	21	787	12
고삼하	92	77	-	12	3
고삼하 성산일	174	109	4	58	3
고삼하 성산일	254	172	9	72	1
하아	49	41	1	7	-

NUMBER OF FISHERY HOUSEHOLDS, FISHERY HOUSEHOLD POPULATION & FISHERMAN

F.H. IN HOUSEHOLD
F.H.P. IN PERSON
F. IN PERSON

어 가 인 구 NO. OF FISHERY HOUSEHOLD POPULATION			어 업 종 사 자 NO. OF FISHERMAN			ADMINISTRATIVE
합 계 TOTAL	남 자 MALE	여 자 FEMALE	합 계 TOTAL	남 자 MALE	여 자 FEMALE	DISTRICTS
642	316	326	265	150	115	Inpyong-dong
59	33	26	22	15	7	Tang-dong
327	169	158	105	64	41	Misu 1-dong
429	218	211	151	65	86	Misu 2-dong
335	176	159	97	60	37	Pongpyong-dong
305	169	136	78	67	11	Tonam-dong
9 242	4 345	4 897	5 059	2 341	2 718	Sachon-shi
468	197	271	206	53	153	Sanam-myon
1 733	756	977	1 011	352	659	Yonghyon-myon
719	332	387	478	193	285	Konyang-myon
2 347	1 102	1 245	1 607	708	899	Sopo-myon
1 232	611	621	534	361	173	Tongso-dong
204	103	101	69	49	20	Songu-dong
450	224	226	141	101	40	Tongsogum-dong
41	17	24	12	10	2	Tongjwa-dong
95	43	52	22	21	1	Polyong-dong
6	3	3	4	2	2	Pongi-dong
255	123	132	130	68	62	Hyangchon-dong
646	331	315	270	174	96	Taebang-dong
684	333	351	389	163	226	Namyang 2-dong
362	170	192	186	86	100	Namyang 1-dong
8 299	4 074	4 225	4 090	2 387	1 703	Koje-shi
98	43	55	44	24	20	Shinhyon-up
830	408	422	389	232	157	Irun-myon
679	336	343	299	205	94	Tongbu-myon
871	423	448	444	271	173	Nambu-myon
812	413	399	468	248	220	Koje-myon
508	261	247	272	165	107	Tundok-myon
1 870	892	978	958	496	462	Sadung-myon
77	38	39	38	24	14	Yancho-myon
593	292	301	310	188	122	Hachong-myon
1 256	612	644	576	356	220	Changmok-myon
213	115	98	80	51	29	Changsungpo-dong
79	44	35	30	21	9	Majon-dong
162	77	85	76	39	37	Nungpo-dong
53	28	25	21	14	7	Okpo 1-dong
198	92	106	85	53	32	Okpo 2-dong
4 723	2 403	2 320	2 701	1 508	1 193	Kosong-gun
350	171	179	176	92	84	Kosong-up
588	308	280	328	193	135	Samsan-myon
924	506	418	545	349	196	Hail-myon
203	105	98	105	56	49	Hai-myon

어가...가구
단위: 인구...인
종사자...인

어가구, 어가인구 및 어업종사자

행정구역	어 가 구 NO. OF FISHERY HOUSEHOLDS				
	합 계 TOTAL	동력선 USE OF POWERED BOAT	무동력선 USE OF NON-POWERED BOAT	양식업 SHALLOW SEA CULTURE	어선비사용 NON-USE OF FISHING BOAT
회암면	49	33	1	10	5
동해면	5	2	3	-	-
남해군	558	50	2	506	-
남해읍	187	64	1	122	-
남해읍	2 154	1 823	124	194	13
남해읍	87	38	9	40	-
남해읍	89	70	9	10	-
남해읍	137	127	7	3	-
삼남면	221	189	26	6	-
삼남면	269	219	9	35	6
삼남면	261	231	23	6	1
서고현면	234	215	19	-	-
서고현면	169	135	5	29	-
서고현면	175	128	12	30	5
창선면	512	471	5	35	1
하동군	933	285	17	442	189
하동읍	400	169	7	224	-
하동읍	307	101	10	7	189
하동읍	226	15	-	211	-
제주도	7 800	2 005	17	104	5 674
제주시	574	317	-	1	256
서귀포시	839	318	1	10	510
북제주군	3 857	802	11	33	3 011
한양읍	795	199	3	5	588
한양읍	347	88	3	6	250
한양읍	1 177	101	-	15	1 061
조천읍	393	82	4	7	300
조천읍	413	60	1	-	352
조천읍	327	239	-	-	88
우도면	405	33	-	-	372
남제주군	2 530	568	5	60	1 897
대정읍	575	189	2	8	376
대정읍	562	91	-	15	456
대정읍	886	181	2	27	676
안표면	234	67	-	-	167
안표면	273	40	1	10	222

NUMBER OF FISHERY HOUSEHOLDS, FISHERY HOUSEHOLD POPULATION & FISHERMAN

어 가 인 구 NO. OF FISHERY HOUSEHOLD POPULATION			어 업 종 사 자 NO. OF FISHERMAN			F.H. IN HOUSEHOLD F.H.P. IN PERSON F. IN PERSON	ADMINISTRATIVE
합 계 TOTAL	남 자 MALE	여 자 FEMALE	합 계 TOTAL	남 자 MALE	여 자 FEMALE		DISTRICTS
165	82	83	86	48	38		Hoehwa-myon
15	7	8	5	5	-		Maam-myon
1 832	916	916	1 111	589	522		Tonghae-myon
646	308	338	345	176	169		Koryu-myon
7 591	3 792	3 799	3 768	2 298	1 470		Namhae-gun
367	190	177	158	96	62		Namhae-up
310	154	156	171	89	82		Idong-myon
465	239	226	203	149	54		Sangju-myon
763	377	386	422	245	177		Samdong-myon
849	449	400	302	273	29		Mijo-myon
886	430	456	506	275	231		Nam-myon
822	387	435	450	236	214		So-myon
555	276	279	343	177	166		Kohyon-myon
703	354	349	332	201	131		Solchon-myon
1 871	936	935	881	557	324		Changson-myon
2 988	1 457	1 531	1 531	580	951		Hadong-gun
1 155	551	604	685	292	393		Kumnam-myon
1 114	556	558	559	231	328		Kumsong-myon
719	350	369	287	57	230		Chingyo-myon
26 428	12 811	13 617	9 437	3 017	6 420		Cheju-do
2 254	1 108	1 146	633	339	294		Cheju-shi
3 038	1 489	1 549	939	379	560		Sogwipo-shi
12 688	6 057	6 631	4 736	1 298	3 438		Pukcheju-gun
2 615	1 221	1 394	946	285	661		Hallim-up
1 285	651	634	387	109	278		Aewol-up
3 843	1 828	2 015	1 300	166	1 134		Kujwa-up
1 602	769	833	474	129	345		Chochon-up
1 091	497	594	464	83	381		Hangyong-myon
1 243	669	574	685	462	223		Chuja-myon
1 009	422	587	480	64	416		Uto-myon
8 448	4 157	4 291	3 129	1 001	2 128		Namjeju-gun
1 876	926	950	764	294	470		Taejong-up
1 940	974	966	637	207	430		Namwon-up
2 808	1 379	1 429	1 120	336	784		Songsan-up
859	400	459	270	72	198		Andok-myon
965	478	487	338	92	246		Pyoson-myon

여 백

2. 내 수 면 어 업
INLAND WATER FISHERIES

여 백

어가구, 어가인구 및 어업종사자
 NUMBER OF FISHERY HOUSEHOLDS, FISHERY HOUSEHOLD
 POPULATION & FISHERMAN

어가...가구
 단위: 어가인구...인
 어업종사자...인

F.H. IN HOUSEHOLD
 F.M.P. IN PERSON
 F. IN PERSON

행정구역	어가구 NO. OF FISHERY HOUSEHOLDS			어가인구 NO. OF FISHERY HOUSEHOLD POPULATION			어업종사자 NO. OF FISHERMAN			ADMINISTRATIVE DISTRICTS
	계 TOTAL	어로어업 FISHING FISHERY	양식어업 FISHERY	계 TOTAL	남자 MALE	여자 FEMALE	계 TOTAL	남자 MALE	여자 FEMALE	
전국	6 114	3 183	2 931	23 478	12 086	11 392	10 845	7 002	3 843	Whole Country
부산광역시	330	274	56	1 421	680	741	585	336	249	Pusan-kwangyok-shi
대구광역시	12	6	6	48	30	18	18	16	2	Taegu-kwangyok-shi
인천광역시	65	16	49	236	121	115	119	76	43	Inchon-kwangyok-shi
광주광역시	9	-	9	39	17	22	16	10	6	Kwangju-kwangyok-shi
대전광역시	7	2	5	19	9	10	15	7	8	Taejon-kwangyok-shi
경기도	1 168	716	452	4 545	2 345	2 200	2 017	1 368	649	Kyonggi-do
강원도	568	324	244	2 077	1 083	994	998	686	312	Kangwon-do
충청북도	557	352	205	2 195	1 161	1 034	1 075	738	337	Chungchongbuk-do
충청남도	603	286	317	2 310	1 210	1 100	1 083	678	405	Chungchongnam-do
전라북도	1 017	315	702	3 920	2 004	1 916	1 819	1 150	669	Chollabuk-do
전라남도	658	285	373	2 508	1 297	1 211	1 230	724	506	Chollanam-do
경상북도	452	202	250	1 744	923	821	738	545	193	Kyongsangbuk-do
경상남도	654	405	249	2 367	1 174	1 193	1 106	649	457	Kyongsangnam-do
제주도	14	-	14	49	32	17	26	19	7	Cheju-do
부산광역시	330	274	56	1 421	680	741	585	336	249	Pusan-kwangyok-shi
북사하구	56 8	56 8	- -	250 34	120 19	130 15	93 11	56 8	37 3	Puk-gu Saha-gu
강사상구	221 36	174 36	47 -	948 152	451 74	497 78	417 49	224 36	193 13	Kangso-gu Sasang-gu
기장군	9	-	9	37	16	21	15	12	3	Kijang-gun
대구광역시	12	6	6	48	30	18	18	16	2	Taegu-kwangyok-shi
동북구	2 1	- 1	2 -	6 4	3 3	3 1	3 1	2 1	1 -	Tong-gu Puk-gu
달성군	9	5	4	38	24	14	14	13	1	Talsong-gun
인천광역시	65	16	49	236	121	115	119	76	43	Inchon-kwangyok-shi
남서동구	3 5	2 2	1 3	12 24	7 15	5 9	6 14	4 10	2 4	Namdong-gu So-gu

어가...가구
단위: 어가인구...인
어업종사자...인

어가구, 어가인구 및 어업종사자

NUMBER OF FISHERY HOUSEHOLDS, FISHERY HOUSEHOLD POPULATION & FISHERMAN

F.H. IN HOUSEHOLD
F.H.P. IN PERSON
F. IN PERSON

행 정 구 역	어 가 구 NO. OF FISHERY HOUSEHOLDS			어 가 인 구 NO. OF FISHERY HOUSEHOLD POPULATION			어 업 종 사 자 NO. OF FISHERMAN			ADMINISTRATIVE DISTRICTS
	계 TOTAL	어로어업 FISHING FISHERY	양식어업 FISHERY	계 TOTAL	남 자 MALE	여 자 FEMALE	계 TOTAL	남 자 MALE	여 자 FEMALE	
강 화 군	55 2	12 -	43 2	193 7	95 4	98 3	95 4	59 3	36 1	Kanghwa-gun Ongjin-gun
광 주 광 역 시	9	-	9	39	17	22	16	10	6	Kwangju-kwangyok-shi
동 서 구 구	1 1	- -	1 1	5 4	1 2	4 2	3 2	1 1	2 1	Tong-gu So-gu
남 광 산 구 구	1 6	- -	1 6	5 25	2 12	3 13	2 9	1 7	1 2	Nam-gu Kwangsang-gu
대 전 광 역 시	7	2	5	19	9	10	15	7	8	Taejon-kwangyok-shi
동 서 구 구	1 3	1 -	- 3	2 11	1 5	1 6	2 7	1 3	1 4	Tong-gu So-gu
유 대 성 덕 구 구	2 1	1 -	1 1	4 2	2 1	2 1	4 2	2 1	2 1	Yusong-gu Taedok-gu
경 기 도	1 168	716	452	4 545	2 345	2 200	2 017	1 368	649	Kyonggi-do
수 원 시 구	5 5	4 4	1 1	25 25	14 14	11 11	9 9	5 5	4 4	Suwon-shi Changan-gu
성 남 시 구	6 6	4 4	2 2	22 22	11 11	11 11	15 15	9 9	6 6	Songnam-shi Chungwon-gu
의 정 부 시	4	1	3	17	9	8	10	6	4	Uijongbu-shi
안 양 시 구	2 2	- -	2 2	7 7	4 4	3 3	3 3	2 2	1 1	Anyang-shi Manan-gu
광 평 시 시	- 183	- 49	- 134	- 745	- 382	- 363	- 371	- 225	- 146	Kwangmyong-shi Pyongtaek-shi
동 두 시 시	1 5	- 1	1 4	2 17	1 11	1 6	2 9	1 7	1 2	Tongduchon-shi Ansan-shi
고 과 시 시	72 1	50 -	22 1	298 2	150 -	148 2	115 1	90 -	25 1	Koyang-shi Kwachon-shi

어가구, 어가인구 및 어업종사자

NUMBER OF FISHERY HOUSEHOLDS, FISHERY HOUSEHOLD POPULATION & FISHERMAN

어가...가구
단위: 어가인구...인
어업종사자...인

F.H. IN HOUSEHOLD
F.H.P. IN PERSON
F. IN PERSON

행정구역	어가구 NO. OF FISHERY HOUSEHOLDS			어가인구 NO. OF FISHERY HOUSEHOLD POPULATION			어업종사자 NO. OF FISHERMAN			ADMINISTRATIVE DISTRICTS
	계 TOTAL	어로어업 FISHING FISHERY	양식어업 FISHERY	계 TOTAL	남자 MALE	여자 FEMALE	계 TOTAL	남자 MALE	여자 FEMALE	
구리주시	1	1	-	3	3	-	3	3	-	Kuri-shi
남양주시	73	63	10	282	142	140	122	80	42	Namyangju-shi
오산시	4	3	1	12	8	4	5	5	-	Osan-shi
시흥시	16	7	9	60	29	31	24	18	6	Shihung-shi
군포시	2	1	1	8	4	4	2	2	-	Kunpo-shi
의왕시	1	1	-	5	3	2	1	1	-	Uiwang-shi
하양시	7	5	2	22	12	10	9	7	2	Hanam-shi
남주시	24	18	6	82	47	35	49	33	16	Yangju-gun
여주군	105	46	59	439	223	216	175	116	59	Yoju-gun
화성군	78	53	25	293	162	131	151	98	53	Hwasong-gun
파주시	126	114	12	560	266	294	155	137	18	Paju-gun
광주군	6	5	1	20	12	8	14	11	3	Kwangju-gun
연천군	28	25	3	87	45	42	46	33	13	Yonchon-gun
포천군	38	34	4	128	73	55	65	46	19	Pochon-gun
가평군	82	56	26	304	150	154	135	84	51	Kapyong-gun
양평군	102	63	39	351	191	160	195	118	77	Yangpyong-gun
이천군	41	9	32	166	85	81	65	44	21	Ichon-gun
용인군	33	20	13	103	57	46	56	41	15	Yongin-gun
안성군	48	27	21	185	92	93	107	63	44	Ansong-gun
김포군	74	56	18	300	159	141	103	83	20	Kimpo-gun
강원도	568	324	244	2 077	1 083	994	998	686	312	Kangwon-do
춘천시	176	115	61	652	341	311	294	198	96	Chuncheon-shi
원주시	33	24	9	132	69	63	47	35	12	Wonju-shi
강릉시	15	-	15	57	29	28	36	21	15	Kangrung-shi
태백시	1	-	1	3	2	1	3	2	1	Taebaek-shi
속초시	1	-	1	4	1	3	2	1	1	Sokcho-shi
삼척시	11	-	11	46	21	25	20	15	5	Samchok-shi
홍천군	37	19	18	120	60	60	63	44	19	Hongchon-gun
홍성군	8	1	7	25	12	13	10	9	1	Hongsong-gun
영월군	38	17	21	115	62	53	60	45	15	Youngwol-gun
평창군	32	-	32	116	59	57	51	37	14	Pyongchang-gun
정선군	24	13	11	108	68	40	48	46	2	Chongson-gun

어가...가구
단위: 어가인구...인
어업종사자...인

어가구, 어가인구 및 어업종사자

NUMBER OF FISHERY HOUSEHOLDS, FISHERY HOUSEHOLD POPULATION & FISHERMAN

F. H. IN HOUSEHOLD
F. H. P. IN PERSON
F. IN PERSON

행 정 구 역	어 가 구 NO. OF FISHERY HOUSEHOLDS			어 가 인 구 NO. OF FISHERY HOUSEHOLD POPULATION			어 업 종 사 자 NO. OF FISHERMAN			ADMINISTRATIVE DISTRICTS
	계 TOTAL	어로어업 FISHING FISHERY	양식어업 FISHERY	계 TOTAL	남 자 MALE	여 자 FEMALE	계 TOTAL	남 자 MALE	여 자 FEMALE	
철 원 군	13	5	8	40	23	17	19	17	2	Chorwon-gun
화양 천구 군	46	27	19	172	89	83	90	62	28	Hwachon-gun
인고 제성 군	70	59	11	236	122	114	129	76	53	Inje-gun
양양 양군	2	-	2	6	3	3	3	2	1	Yangyang-gun
충청북도	557	352	205	2 195	1 161	1 034	1 075	738	337	Chungchongbuk-do
청주 상당시	1	1	-	2	1	1	2	1	1	Chongju-shi
충주 주천시	135	83	52	619	348	271	322	227	95	Chungju-shi
청원 원은군	20	12	8	86	41	45	26	20	6	Chongwon-gun
옥영 천동군	72	55	17	243	122	121	130	85	45	Okchon-gun
진피 천산군	28	-	28	115	57	58	41	30	11	Chinchon-gun
음단 성양군	20	8	12	78	41	37	32	23	9	Umsong-gun
충평 출장소	7	-	7	40	17	23	14	9	5	Chungpyong-chulso
충청남도	603	286	317	2 310	1 210	1 100	1 083	678	405	Chungchongnam-do
천공 안주시	27	15	12	101	56	45	62	38	24	Chonan-shi
보아 령산시	15	11	4	53	28	25	23	10	13	Poryong-shi
서금 산산시	25	17	8	98	53	45	41	27	14	Sosan-shi
연봉 기산군	30	7	23	106	54	52	44	31	13	Yonggi-gun
부서 여천군	150	76	74	561	283	278	268	161	107	Puyo-gun
	37	7	30	140	72	68	75	46	29	Sochon-gun

어가...가구
단위: 어가인구...인
어업종사자...인

어가구, 어가인구 및 어업종사자
NUMBER OF FISHERY HOUSEHOLDS, FISHERY HOUSEHOLD
POPULATION & FISHERMAN

F.H. IN HOUSEHOLD
F.H.P. IN PERSON
F. IN PERSON

행정구역	어가구 NO. OF FISHERY HOUSEHOLDS			어가인구 NO. OF FISHERY HOUSEHOLD POPULATION			어업종사자 NO. OF FISHERMAN			행정구역 ADMINISTRATIVE DISTRICTS
	계 TOTAL	어로어업 FISHING FISHERY	양식어업 FISHERY	계 TOTAL	남자 MALE	여자 FEMALE	계 TOTAL	남자 MALE	여자 FEMALE	
청양군	10	-	10	34	24	10	28	21	7	Chongyang-gun
홍성군	1	1	-	4	3	1	2	1	1	Hongsong-gun
예산군	39	24	15	148	74	74	78	44	34	Yesan-gun
태안군	7	-	7	30	16	14	15	8	7	Tae-an-gun
당진군	11	2	9	41	22	19	19	10	9	Tangjin-gun
전라북도	1 017	315	702	3 920	2 004	1 916	1 819	1 150	669	Chollabuk-do
전주	5	1	4	24	13	11	14	7	7	Chonju-shi
목진	5	1	4	24	13	11	14	7	7	Tokchin-gun
군위	129	79	50	557	280	277	228	148	80	Kunsan-shi
익산	127	26	101	505	254	251	226	135	91	Iksan-shi
정남	49	-	49	187	102	85	87	56	31	Chongup-shi
남원	21	13	8	90	41	49	29	24	5	Namwon-shi
김제	64	2	62	230	122	108	99	68	31	Kimje-shi
완주	98	31	67	384	192	192	181	112	69	Wanju-gun
진부	17	5	12	54	29	25	32	21	11	Chinan-gun
안주	24	17	7	80	43	37	37	29	8	Muju-gun
장림	8	-	8	28	13	15	14	11	3	Changsu-gun
수실	129	91	38	475	241	234	215	144	71	Imshil-gun
순창	16	2	14	71	31	40	32	18	14	Sunchang-gun
고창	189	44	145	702	365	337	359	225	134	Kochang-gun
부안	141	4	137	533	278	255	266	152	114	Puan-gun
전라남도	658	285	373	2 508	1 297	1 211	1 230	724	506	Chollanam-do
목포	1	-	1	5	3	2	2	1	1	Mokpo-shi
포천	17	10	7	70	38	32	25	19	6	Sunchon-shi
나주	26	3	23	132	87	45	90	73	17	Naju-shi
여천	5	-	5	20	12	8	11	6	5	Yochon-shi
광양	166	161	5	568	265	303	228	63	165	Kwangyang-shi
담양	13	2	11	59	36	23	34	29	5	Tamyang-gun
곡성	43	31	12	176	89	87	66	59	7	Koksong-gun
구례	17	8	9	68	40	28	28	22	6	Kuryo-gun
여호	6	-	6	30	18	12	16	8	8	Yochon-gun
고흥	24	-	24	82	40	42	49	26	23	Kohung-gun

어가...가구
년위:어가인구...인
어업종사자...인

어가구, 어가인구 및 어업종사자
NUMBER OF FISHERY HOUSEHOLDS, FISHERY HOUSEHOLD
POPULATION & FISHERMAN

F.H. IN HOUSEHOLD
F.H.P. IN PERSON
F. IN PERSON

행 정 구 역	어 가 구 NO. OF FISHERY HOUSEHOLDS			어 가 인 구 NO. OF FISHERY HOUSEHOLD POPULATION			어 업 종 사 자 NO. OF FISHERMAN			ADMINISTRATIVE DISTRICTS	
	계 TOTAL	어로어업 FISHING FISHERY	양식어업 FISHERY	계 TOTAL	남 자 MALE	여 자 FEMALE	계 TOTAL	남 자 MALE	여 자 FEMALE		
보 화	성 순	29	-	29	107	54	53	53	32	21	Posong-gun
	관 리	16	-	16	57	35	22	35	22	13	Hwasun-gun
장 강	홍 진	24	8	16	91	51	40	48	38	10	Changhung-gun
	관 리	18	4	14	65	36	29	28	17	11	Kangjin-gun
해 영	남 암	11	1	10	39	20	19	27	14	13	Haenam-gun
	관 리	43	12	31	163	82	81	75	47	28	Yongam-gun
무 함	안 평	73	17	56	302	143	159	159	88	71	Muan-gun
	관 리	48	13	35	188	99	89	107	66	41	Hampyong-gun
영 장	광 성	46	-	46	174	90	84	102	58	44	Yonggwang-gun
	관 리	26	14	12	86	48	38	35	30	5	Changsong-gun
진 신	도 안	5	1	4	18	9	9	10	5	5	Chindo-gun
	관 리	1	-	1	8	2	6	2	1	1	Shinan-gun
경 상	북 도	452	202	250	1 744	923	821	738	545	193	Kyongsangbuk-do
포 남	항 시	13	10	3	48	21	27	16	13	3	Pohang-shi
	구 리	13	10	3	48	21	27	16	13	3	Nam-gu
경 김	주 천	44	20	24	158	76	82	65	48	17	Kyongju-shi
	시 시	6	-	6	29	19	10	10	10	-	Kimchon-shi
안 구	동 미	108	83	25	441	244	197	192	148	44	Andong-shi
	시 시	14	11	3	48	29	19	20	16	4	Kumi-shi
영 영	주 천	8	-	8	38	23	15	12	8	4	Yongju-shi
	시 시	13	5	8	49	27	22	21	13	8	Yongchon-shi
상 문	주 경	35	10	25	138	67	71	42	37	5	Sangju-shi
	시 시	34	14	20	141	67	74	59	40	19	Mungyong-shi
경 관	산 위	8	-	8	29	16	13	12	9	3	Kyongsan-shi
	시 군	11	6	5	49	22	27	18	13	5	Kunwi-gun
의 청	성 송	39	10	29	145	79	66	66	43	23	Uisong-gun
	관 군	12	8	4	56	26	30	22	12	10	Chongsong-gun
영 영	양 덕	6	4	2	22	13	9	7	6	1	Yongyang-gun
	관 군	4	-	4	10	5	5	4	4	-	Yongdok-gun
청 고	도 령	15	2	13	49	26	23	29	21	8	Chongdo-gun
	관 군	16	4	12	56	32	24	30	23	7	Koryong-gun
성 철	주 곡	12	-	12	36	19	17	23	13	10	Songju-gun
	관 군	23	12	11	87	47	40	37	27	10	Chilgok-gun

어가...가구
단위: 어가인구...인
어업종사자...인

어가구, 어가인구 및 어업종사자
NUMBER OF FISHERY HOUSEHOLDS, FISHERY HOUSEHOLD
POPULATION & FISHERMAN

F.H. IN HOUSEHOLD
F.H.P. IN PERSON
F. IN PERSON

행정구역	어가구 NO. OF FISHERY HOUSEHOLDS			어가인구 NO. OF FISHERY HOUSEHOLD POPULATION			어업종사자 NO. OF FISHERMAN			ADMINISTRATIVE DISTRICTS
	계 TOTAL	어로어업 FISHING FISHERY	양식어업 FISHERY	계 TOTAL	남자 MALE	여자 FEMALE	계 TOTAL	남자 MALE	여자 FEMALE	
예천군	19	3	16	76	41	35	30	23	7	Yechon-gun
봉화군	7	-	7	26	13	13	13	8	5	Ponghwa-gun
울진군	5	-	5	13	11	2	10	10	-	Ulchin-gun
경상남도	654	405	249	2 367	1 174	1 193	1 106	649	457	Kyongsangnam-do
창원시	5	1	4	22	11	11	12	9	3	Changwon-shi
울산시	17	-	17	70	33	37	29	18	11	Ulsan-shi
울산중구	17	-	17	70	33	37	29	18	11	Chung-gu
마산합포시	24	-	24	99	48	51	53	28	25	Masan-shi
마산합포시	24	-	24	99	48	51	53	28	25	Happo-gu
진주시	31	7	24	137	68	69	67	41	26	Chinju-shi
진주시	2	-	2	10	7	3	5	2	3	Chinhae-shi
사천시	20	12	8	82	39	43	29	23	6	Sachon-shi
사천시	71	57	14	285	142	143	102	72	30	Kimhae-shi
밀양시	77	57	20	262	135	127	143	79	64	Miryang-shi
밀양시	9	-	9	34	18	16	19	10	9	Koje-shi
의령군	9	5	4	35	17	18	19	12	7	Uiryong-gun
의령군	24	11	13	100	52	48	35	30	5	Haman-gun
창녕군	49	6	43	203	108	95	102	70	32	Changnyong-gun
창녕군	26	21	5	101	56	45	54	30	24	Yangsan-gun
고성군	16	1	15	50	21	29	29	15	14	Kosong-gun
고성군	6	-	6	24	9	15	6	6	-	Namhae-gun
하동군	194	185	9	572	264	308	290	122	168	Hadong-gun
하동군	28	22	6	112	54	58	34	30	4	Sanchong-gun
함양군	10	4	6	37	24	13	17	12	5	Hamyang-gun
함양군	5	1	4	15	9	6	10	5	5	Kochang-gun
합천군	31	15	16	117	59	58	51	35	16	Hapchon-gun
제주도	14	-	14	49	32	17	26	19	7	Cheju-do
제주시	1	-	1	6	3	3	3	2	1	Cheju-shi
제주시	1	-	1	5	4	1	3	3	-	Sogwipo-shi
북제주군	8	-	8	28	16	12	14	9	5	Pukcheju-gun
북제주군	4	-	4	10	9	1	6	5	1	Namjeju-gun

1995 어업총조사 속보

1996년 7월 15일 인쇄

1996년 7월 29일 발행

발행인 : 농수산통계정보관 김 영 욱

편집인 : 생산통계담당관 주 경 준

발행처 : 농림수산부 생산통계담당관실

인쇄처 : 동양문화인쇄주식회사

☎ 502-3994, 4203 FAX. 502-4363