

발 간 등 록 번 호

11-1543000-002432-10

# 2020년 농업용 저수지 수질전수조사 보고서

## [3차년도]

2020. 12



농림축산식품부



한국농어촌공사

## 목 차

### 제 I 장 조사개요

1.1 조사목적 .....	3
1.2 조사근거 .....	3
1.3 조사방향 .....	3
1.4 조사체계 .....	3
1.5 조사내용 .....	4
1.6 농업용 저수지 현황 .....	5
1.6.1 지역별 분포현황 .....	5
1.6.2 수혜면적 규모별 분포현황 .....	6
1.6.3 유효저수량 규모별 분포현황 .....	7
1.6.4 설치년대별 분포현황 .....	8

### 제 II 장 조사 및 평가방법

2.1 조사 방법 .....	11
2.1.1 현장조사 방법 .....	11
2.1.2 실내분석 방법 .....	12
2.1.3 주요염원 조사 방법 .....	13
2.2 수질평가방법 .....	14

### 제 III 장 조사결과

3.1 TOC (총유기탄소량) .....	19
3.1.1 전국 수질현황(TOC) .....	19
3.1.2 지역별 수질현황 .....	21
3.2 T-P (총인) .....	23
3.2.1 전국 수질현황(T-P) .....	23
3.2.2 지역별 수질현황 .....	25
3.3 주요염원 현황 .....	28
3.3.1 전국 주요염원 현황 .....	28
3.3.2 지역별 주요염원 현황 .....	28
3.4 시·군·구별 수질조사 결과 .....	29

## 제 IV 장 부 록

4.1 시도별 수질조사 결과 .....	37
4.1.1 부산광역시 .....	37
4.1.2 대구광역시 .....	38
4.1.3 인천광역시 .....	41
4.1.4 광주광역시 .....	41
4.1.5 대전광역시 .....	43
4.1.6 울산광역시 .....	44
4.1.7 세종특별자치시 .....	48
4.1.8 경기도 .....	48
4.1.9 강원도 .....	53
4.1.10 충청북도 .....	57
4.1.11 충청남도 .....	67
4.1.12 전라북도 .....	80
4.1.13 전라남도 .....	114
4.1.14 경상북도 .....	157
4.1.15 경상남도 .....	217
4.1.16 제주특별자치도 .....	261
4.2 용도폐지 시설 수질조사 결과 (2019년 통계연보 기준) .....	261

## 표 목 차

(표 1.5-1) 지역별 수질조사 시설 현황 .....	4
(표 1.5-2) 농업용 저수지 수혜면적 및 유효저수량 현황 .....	5
(표 1.6-1) 지역별 농업용 저수지 현황 .....	5
(표 1.6-2) 수혜면적 규모별 농업용 저수지 현황 .....	6
(표 1.6-3) 유효저수량 규모별 농업용 저수지 현황 .....	7
(표 1.6-4) 설치년대별 농업용 저수지 현황 .....	8
(표 2.1-1) 실내분석항목 시험방법 .....	12
(표 2.1-2) 측정결과 기재방법 .....	12
(표 2.1-3) 오염원의 구분 .....	13
(표 2.1-4) 오염원의 그룹 .....	13
(표 2.2-1) 호소 수질 및 수생태계 환경기준 .....	15
(표 3.1-1) TOC 등급별 농업용 저수지 현황 .....	19
(표 3.1-2) TOC 기준 호소수질환경기준(IV등급) 초과 농업용 저수지 현황 .....	20
(표 3.1-3) TOC 기준 시·도별 농업용 저수지 수질등급 현황 .....	21
(표 3.1-4) TOC 기준 시·도별 호소수질환경기준(IV등급) 초과 시설 현황 .....	22
(표 3.2-1) T-P 등급별 농업용 저수지 현황 .....	23
(표 3.2-2) T-P 기준 호소수질환경기준(IV등급) 초과 농업용 저수지 현황 .....	25
(표 3.2-3) T-P 기준 시·도별 농업용 저수지 수질등급 현황 .....	25
(표 3.2-4) T-P 기준 시·도별 호소수질환경기준(IV등급) 초과 시설 현황 .....	27
(표 3.3-1) 농업용 저수지 주요오염원 조사 결과 .....	28
(표 3.3-2) 시·도별 농업용 저수지 주요오염원 현황 .....	29
(표 3.4-1) 시·군·구별 수질조사 결과 .....	29

## 그림 목 차

<그림 1.4-1> 농업용 저수지 수질전수조사 추진 계획 .....	4
<그림 1.6-1> 지역별 농업용 저수지 현황 .....	5
<그림 1.6-2> 수혜면적 규모별 농업용 저수지 현황 .....	6
<그림 1.6-3> 유효저수량 규모별 농업용 저수지 현황 .....	7
<그림 1.6-4> 설치년대별 농업용 저수지 현황 .....	8
<그림 2.1-1> 농업용 저수지 시료 채취지점 선정 우선순위 .....	11
<그림 3.1-1> 수질 및 수생태계 환경등급(TOC)별 농업용 저수지 구성비 .....	19
<그림 3.1-2> 수질 및 수생태계 환경등급(TOC)별 농업용 저수지 현황 .....	20
<그림 3.1-3> 시·도별 호소수질기준 IV등급 초과율(TOC) .....	22
<그림 3.1-4> 시·도별 농업용 저수지 평균 TOC 농도 .....	23
<그림 3.2-1> 수질 및 수생태계 환경등급(T-P)별 농업용 저수지 구성비 .....	24
<그림 3.2-2> 수질 및 수생태계 환경등급(T-P)별 농업용 저수지 현황 .....	24
<그림 3.2-3> 시·도별 호소수질기준 IV등급 초과율(T-P) .....	26
<그림 3.2-4> 시·도별 농업용 저수지 평균 T-P 농도 .....	27
<그림 3.3-1> 농업용 저수지 주요염원 구성비 .....	28

2020년 농업용저수지 수질전수조사

## 조 사 개 요

- 1.1 조사목적
- 1.2 조사근거
- 1.3 조사방향
- 1.4 조사체계
- 1.5 조사내용
- 1.6 농업용 저수지 현황

## I. 조사개요

### 1.1 조사목적

- 농산물 안전성에 대한 국민 관심이 높아지면서, 깨끗한 농업용수 관리 필요성 증대
- 지자체 관리 저수지의 농촌용수 수질관리 및 개선을 위한 국가 정책수립 기초자료 확보

### 1.2 조사근거

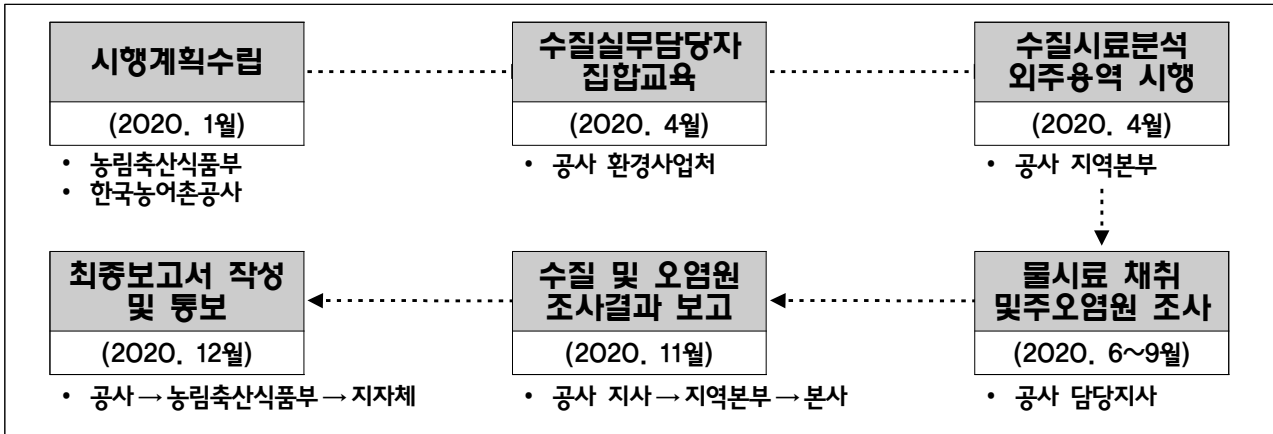
- 농어촌정비법 제21조(농어촌용수 오염 방지 및 수질개선 등)
- 농업용 호소 수질관리지침 제4조(수질조사) ※ 농림축산식품부훈령 제333호(2019.8.12.)

### 1.3 조사방향

- 전국 농업용저수지 중 지자체 관리 저수지에 대해 3개년에 걸쳐 전수조사 시행 (2018년 ~ 2020년, 3개년)
  - 2018 농업생산기반통계연보(2019, 농림축산식품부, 한국농어촌공사) 기준 지자체 관리 저수지 13,829 개소 중 농업용수 수질측정망조사 대상 100 개소, 수혜면적이 0 ha 또는 유효저수량이 0 m<sup>3</sup>인 시설은 제외함
  - 조사시설 : 10,216 개소  
(’18년(1차) 3,786 개소, ’19년(2차) 3,786 개소, ’20년(3차) 3,766 개소 조사 시행)

### 1.4 조사체계

- 농림축산식품부 : 조사 총괄, 시행계획 승인, 조사결과 평가·활용
- 한국농어촌공사
  - 환경사업처 : 조사계획 수립·시달, 조사결과 분석·보고(농식품부)
  - 지역본부 : 세부 조사 실시계획 수립·시달, 지사별 조사결과 취합 및 보고
  - 지 사 : 수질분석을 위한 수질시료 채취·운송
  - 시 료 분 석 : 수질분석 전문기관 의뢰
- 수질분석 전문기관 : 수질시료 실내분석



<그림 1.4-1> 농업용 저수지 수질전수조사 추진 계획

### 1.5 조사내용

- 조사항목 : 수질분석 2개 항목(TOC, T-P), 주오염원
  - 조사횟수 : 년 1회
  - 조사기간 : 매년 6월 ~ 10월 중 (농업용수 공급시기)
  - 조사시설 : 10,216 개소 (2019년 기준 용도폐지 시설 25 개소 미포함)
- ※ 연차별 조사시설 중 중복조사, 용도폐지(25개소) 제외, 지자체(경북, '21년) 조사 19개소 포함

(표 1.5-1) 지역별 수질조사 시설 현황

(단위 : 개소)

구분	전국	부산	대구	인천	광주	대전	울산	세종	경기	강원	충북	충남	전북	전남	경북	경남	제주
계	17,240	97	199	40	16	135	329	36	341	313	760	898	2,236	3,205	5,462	3,168	5
공사관리	3,411	5	22	17	3	52	85	1	96	78	182	226	418	998	662	562	4
시군관리	13,829	92	177	23	13	83	244	35	245	235	578	672	1,818	2,207	4,800	2,606	1
추정 망 <sup>1)</sup>	100	-	-	1	-	1	-	-	3	8	3	6	13	41	18	6	-
제 외 <sup>2)</sup>	3,513	55	29	3	64	72	63	4	25	56	104	79	280	188	2,038	581	-
조사시설	10,216	37	148	19	77	10	181	31	217	171	471	587	1,525	1,978	2,744	2,019	1

1) 수질추정망 : 전국 주요 농업용 호소 975개소 중 시군관리 저수지 100개소 (년 4회, 19개 항목 분석)

2) 전수조사 제외시설 : 전국 지자체 관리 농업용저수지 중 수해면적이 0 ha 또는 유효저수량이 0 m<sup>3</sup>인 시설

- '18 ~ '20년 조사시설 10,216 개소는 전국 농업용 저수지의 59.3 %를 차지함
- 수질전수조사 저수지 10,216 개소의 수해면적은 91,912 ha로 전체 수해면적의 21.5 %이며, 유효저수량은 221,616 천m<sup>3</sup>로 전체 유효저수량의 7.1 %를 차지하고 있음



(표 1.5-2) 농업용 저수지 수혜면적 및 유효저수량 현황

구 분	전국 농업용 저수지 현황(A)			수질전수조사(B)			수질전수조사(B/A,%)		
	시설수 (개소)	수혜면적 (ha)	유효저수량 (천m <sup>3</sup> )	시설수 (개소)	수혜면적 (ha)	유효저수량 (천m <sup>3</sup> )	시설수	수혜면적	유효저수량
저 수 지	17,240	426,722	3,138,276	10,216	91,912	221,616	59.3	21.5	7.1
2018년	-	-	-	3,780	24,789	63,933	21.9	5.8	2.0
2019년	-	-	-	3,786	31,884	79,465	22.0	7.5	2.5
2020년	-	-	-	3,772	43,600	96,379	21.9	10.2	3.1

※ 조사시설 : 연차별 조사시설 중 중복조사, 용도폐지(25개소) 제외, 지자체(19개소, 경북, '21년) 조사 포함

## 1.6 농업용 저수지 현황

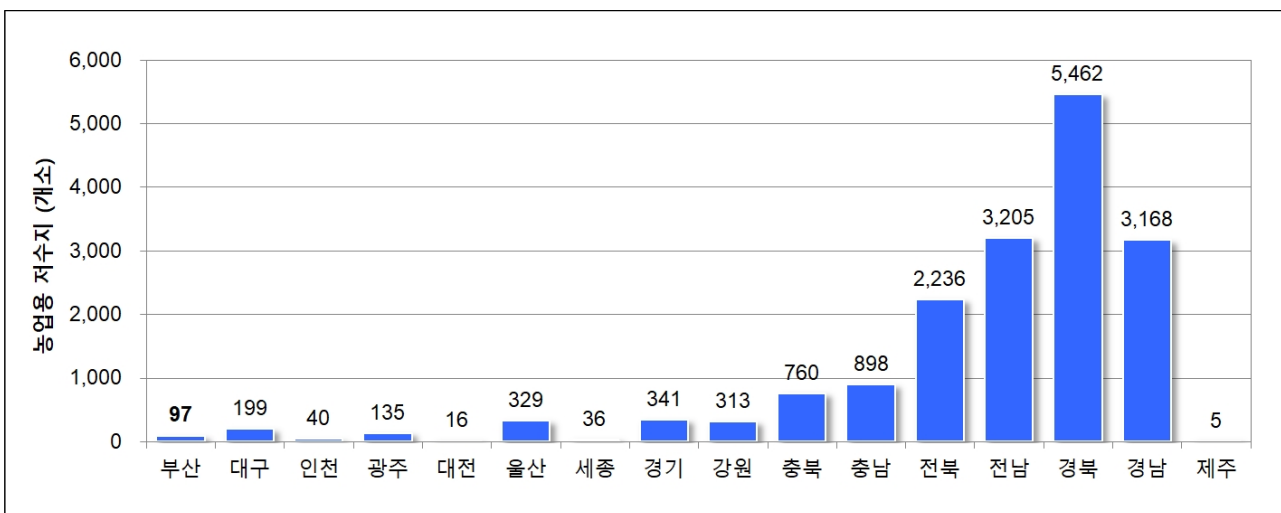
### 1.6.1 지역별 분포현황

- 농업용 저수지는 경북 5,462 개소, 전남 3,205 개소, 경남 3,168 개소 순으로 많으며, 지역별 분포현황은 다음의 표와 같음

(표 1.6-1) 지역별 농업용 저수지 현황

(단위 : 개소)

전국	부산	대구	인천	대전	광주	울산	세종	경기	강원	충북	충남	전북	전남	경북	경남	제주
17,240	97	199	40	16	135	329	36	341	313	760	898	2,236	3,205	5,462	3,168	5



&lt;그림 1.6-1&gt; 지역별 농업용 저수지 현황

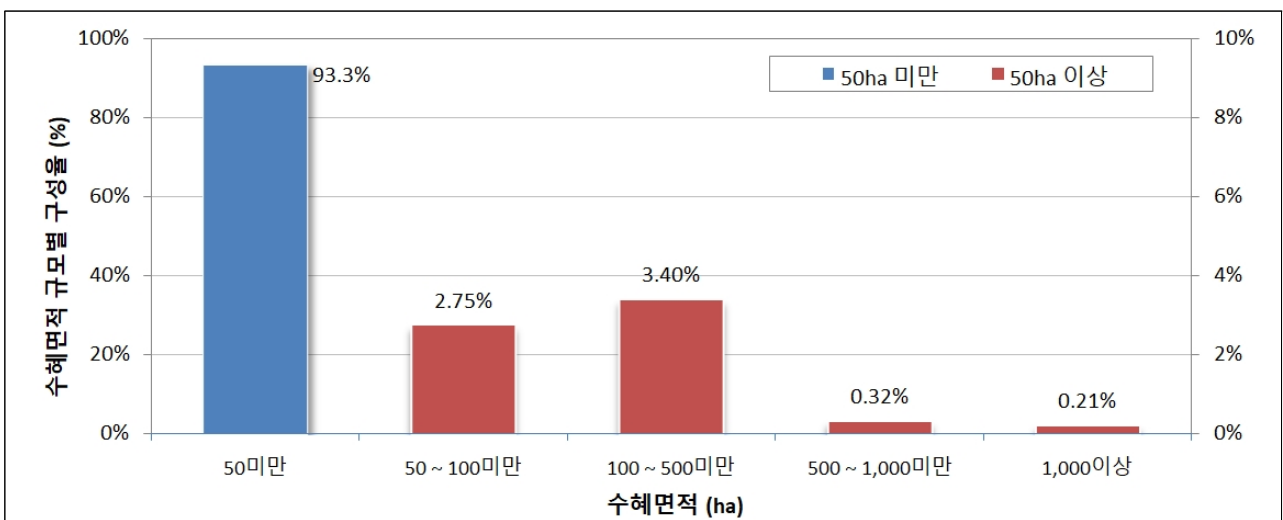
### 1.6.2 수혜면적 규모별 분포현황

- 수혜면적 규모별로 살펴보면, 보조수원공인 양수형 저수지를 포함한 수혜면적 50 ha 미만의 시설은 16,087 개소(93.3 %, 보조수원공 5,905 개소 포함)이며, 수혜면적 규모 1,000 ha 이상의 대규모 시설은 37 개소(0.2 %)임

(표 1.6-2) 수혜면적 규모별 농업용 저수지 현황

(단위 : 개소)

구분	계 (저수지수)	수혜면적 (ha)				
		50미만	50~100미만	100~500미만	500~1,000미만	1,000이상
전국 (구성비,%)	17,240 (100.0)	16,087 (93.3)	474 (2.7)	586 (3.4)	56 (0.3)	37 (0.2)
부산	97	96	1	-	-	-
대구	199	195	1	1	2	-
인천	40	24	4	8	4	-
광주	135	129	6	-	-	-
대전	16	14	1	1	-	-
울산	329	310	9	10	-	-
세종	36	35	-	1	-	-
경기	341	275	18	41	3	4
강원	313	256	17	37	2	1
충북	760	666	43	44	3	4
충남	898	755	58	70	7	8
전북	2,236	2,105	38	74	12	7
전남	3,205	2,950	111	133	5	6
경북	5,462	5,268	73	103	12	6
경남	3,168	3,004	94	63	6	1
제주	5	5	-	-	-	-



<그림 1.6-2> 수혜면적 규모별 농업용 저수지 현황

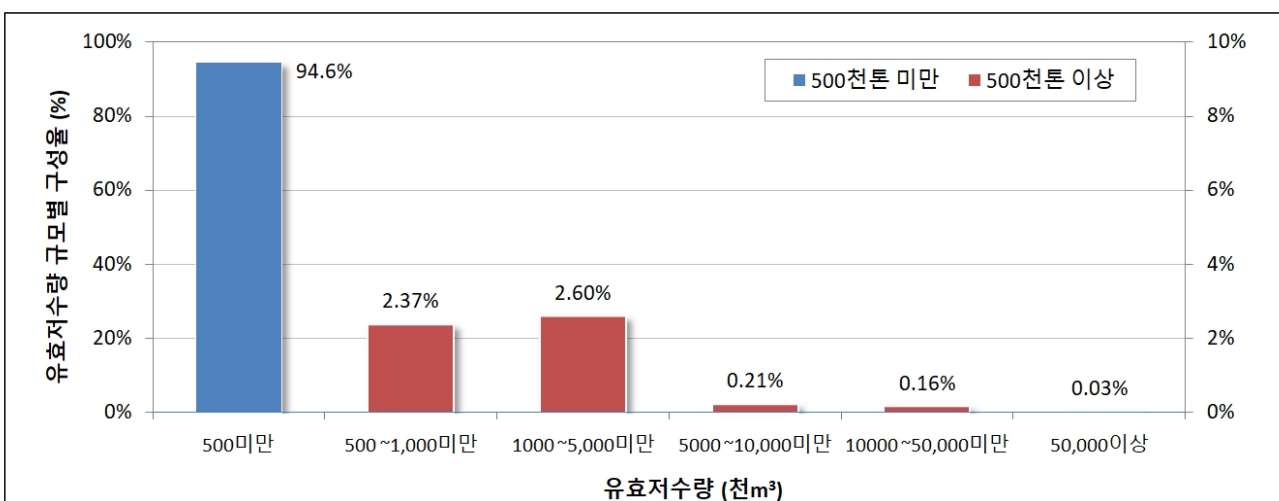
## 1.6.3 유효저수량 규모별 분포현황

- 유효저수량 규모별로는 500 천m<sup>3</sup> 미만의 소규모 시설은 16,314 개소로 전체 농업용 저수지의 94.63 %로 대부분을 차지하고 있으며, 유효저수량 50,000 천m<sup>3</sup> 이상의 대규모 시설은 저수지 5 개소(대아, 섬진, 나주, 담양, 장성)임

(표 1.6-3) 유효저수량 규모별 농업용 저수지 현황

(단위 : 개소)

구분	계 (저수지수)	유효저수량 (천m <sup>3</sup> )					
		500미만	500 ~ 1,000미만	1000 ~ 5,000미만	5000 ~ 10,000미만	10000 ~ 50,000미만	50,000이상
전국 (구성비,%)	17,240 (100.0)	16,314 (94.63)	409 (2.37)	448 (2.60)	37 (0.21)	27 (0.16)	5 (0.03)
부산	97	97	-	-	-	-	-
대구	199	191	3	4	1	-	-
인천	40	27	2	10	1	-	-
광주	135	133	-	2	-	-	-
대전	16	13	1	2	-	-	-
울산	329	317	9	3	-	-	-
세종	36	35	-	1	-	-	-
경기	341	288	18	31	-	4	-
강원	313	260	20	31	-	2	-
충북	760	684	42	25	6	3	-
충남	898	791	41	57	5	4	-
전북	2,236	2,130	36	54	7	7	2
전남	3,205	3,005	103	87	4	3	3
경북	5,462	5,289	73	88	9	3	-
경남	3,168	3,051	60	52	4	1	-
제주	5	3	1	1	-	-	-



&lt;그림 1.6-3&gt; 유효저수량 규모별 농업용 저수지 현황

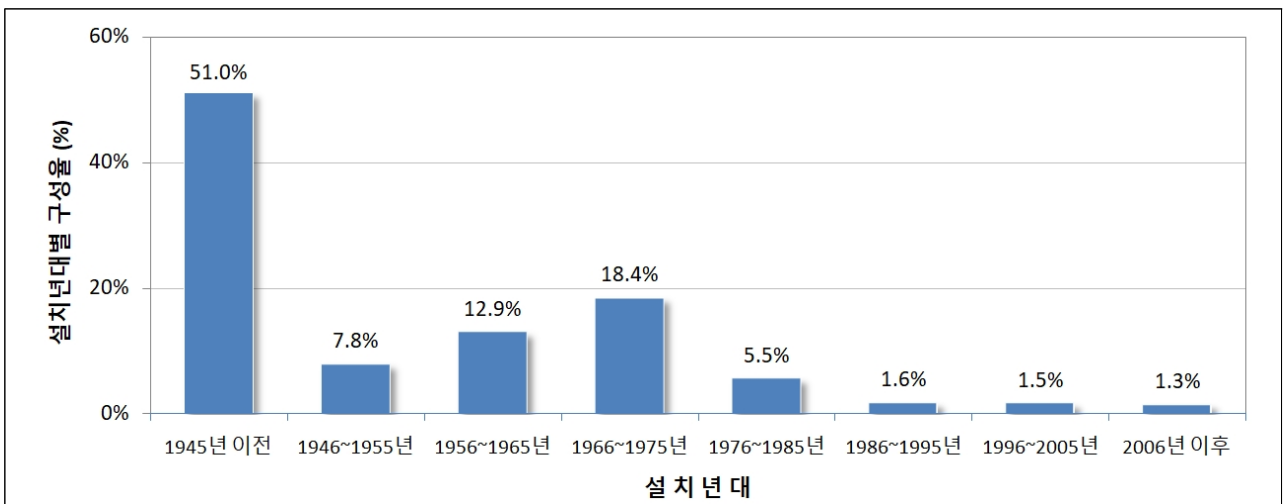
### 1.6.4 설치년대별 분포현황

- 전국 농업용 호소 17,240 개소를 설치년대 기준으로 구분해 보면, 1945년 이전에 설치된 시설은 8,795 개소로 전체의 51.0 %를 차지하며, 1975년 이전에 준공되어 45년이 경과한 시설물은 15,528 개소로 90.1 %를 차지하고 있음

(표 1.6-4) 설치년대별 농업용 저수지 현황

(단위 : 개소)

구분	계	설치년대 (년)							
		1945년 이전	1946~1955년	1956~1965년	1966~1975년	1976~1985년	1986~1995년	1996~2005년	2006년 이후
전국 (구성비,%)	17,240 (100.0)	8,795 (51.0)	1,345 (7.8)	2,222 (12.9)	3,166 (18.4)	945 (5.5)	272 (1.6)	263 (1.5)	232 (1.3)
부산	97	61	10	9	14	-	1	1	1
대구	199	109	34	20	20	13	2	1	-
인천	40	2	1	4	8	12	4	2	7
광주	135	78	9	10	36	1	-	-	1
대전	16	3	-	4	3	2	3	-	1
울산	329	119	52	59	71	18	3	4	3
세종	36	15	1	5	7	4	3	1	-
경기	341	121	23	78	71	29	16	1	2
강원	313	134	13	54	41	34	12	13	12
충북	760	366	43	127	140	43	14	13	14
충남	898	369	100	149	120	87	31	30	12
전북	2,236	1,397	186	215	305	52	20	37	24
전남	3,205	1,263	197	374	1,025	182	53	62	49
경북	5,462	3,378	408	627	564	314	65	52	54
경남	3,168	1,380	267	485	740	154	45	46	51
제주	5	-	1	2	1	-	-	-	1



<그림 1.6-4> 설치년대별 농업용 저수지 현황

2020년 농업용저수지 수질전수조사

## 조사 및 평가방법

2.1 조사방법

2.2 수질평가방법

## II. 조사 및 평가방법

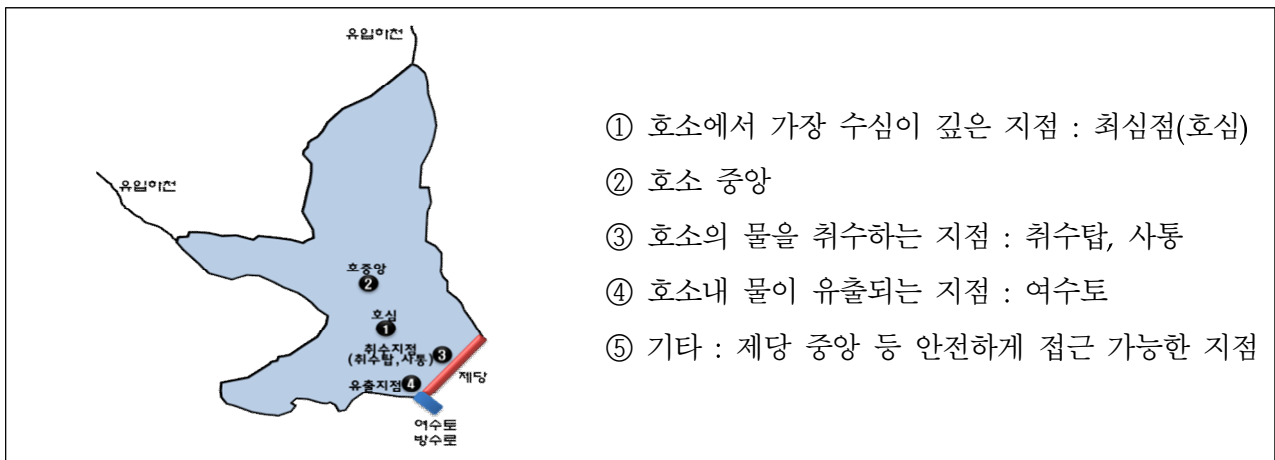
### 2.1 조사 방법

- 대상 농업용 저수지 수질시료 채취 후 총유기탄소량(TOC), 총인(T-P) 항목에 대한 실내 수질분석 시험을 실시하였음

#### 2.1.1 현장조사 방법

##### 1) 시료채취 지점

- 저수지의 대표성, 접근 가능성, 안정성을 고려하여 호소의 수질을 대표할 수 있는 곳을 선정하였음



<그림 2.1-1> 농업용 저수지 시료 채취지점 선정 우선순위

##### 2) 시료채취 시기

- 수질이 안정되고 대표적인 상태라고 판단되는 시기에 조사 실시
  - 강우 시, 혹은 강우 직후, 강풍은 피하여 조사를 실시하였음
  - 용도폐지, 저수량 부족 등 불가피하게 수질조사가 불가능한 경우는 제외하였음
- 가능한 수도작 작물의 물 흡수가 가장 활발한 이앙기에서 유수형성기가 포함될 수 있도록 6 ~ 9월 사이에 물 시료 채취

##### 3) 시료의 채취

- 시료용기는 1L 폴리에틸렌 용기 혹은 채수병을 사용하였으며, 시료채취 전 채수지점의 물로 채수용기를 2 ~ 3회 정도 씻어낸 후 물 시료를 채취하였음

- 채수 시 표수층에 부유할 가능성이 있는 쓰레기 등의 부유물이 포함되지 않도록 채수하고, 채수 및 운반 중 가능한 공기와 접촉되는 시간을 최소화하기 위해 채취 즉시 밀봉하였음

#### 4) 시료의 관리

- 채취한 시료는 수질오염공정시험기준에서 정한 방법에 따라 관리·보존하였음
- 조사자가 장비와 시약 등을 갖추지 않았을 경우에는 시료채취 후 직접운반하거나 택배 등을 이용하여 최단시간 내에 각 광역자치체 내 지정된 실험실로 운반하여 수질분석시험을 실시하였음

### 2.1.2 실내분석 방법

#### 1) 실내분석시험

- 물시료 채취 후 총유기탄소량(TOC), 총인(T-P) 2개 항목에 대한 수질 실내분석을 실시하였음
- 수질분석시험은 수질오염공정시험기준에 준하여 실시하였으며, 각 항목별 시험방법은 다음과 같음

(표 2.1-1) 실내분석항목 시험방법

구 분	실내분석항목 시험방법
총유기탄소량 (Total Organic Carbon)	• 자외선 과황산 산화방법(ES 04311.1)
총 인 (Total Phosphorus)	• 연속자동측정방법(ES 04907.1)

#### 2) 분석자료 정리

- 2019년 물환경측정망 설치·운영계획(환경부고시 제2019-99호)에 의거하여 다음과 같이 측정결과를 정리하였음

(표 2.1-2) 측정결과 기재방법

항 목	단 위	호소수질환경기준 (Ⅳ등급)	정량한계	표시자리수 기재방법
총유기탄소량 (TOC)	mg/L	6 이하	0.5	0.0
총 인 (T-P)	mg/L	0.1 이하	0.003	0.000

비고 : 범위로 표기된 항목은 동일항목에 복수의 시험법이 있어 최소 및 최대 정량한계를 범위로 나타낸 것으로 실제 측정값 산출시에는 수질오염공정시험기준에 따른 해당 시험법의 정량한계를 적용하여야 함

### 2.1.3 주요오염원 조사 방법

#### 1) 주요오염원 조사

##### 가) 오염원 개요

- 일반적으로 농업용수 수질오염은 오염물질이 자연정화능력을 초과하여 자연수내로 배출되어 농업용 호소가 수질관리 목적에 적합하지 않게 된 상태를 말하며, 이러한 수질오염을 초래할 수 있는 원인물질의 생산·보관·이동·배출의 주체가 되는 행위, 시설 및 장소를 오염물질 발생원이라 함
- 농업용 호소의 유역으로부터 유입되는 오염물질은 그 발생과 유입형태에 따라 점오염원(point source)과 비점오염원(non-point source)으로 구분할 수 있음
- 한 지점 혹은 아주 좁은 구역 내에서 오염물질이 집중적으로 배출되는 곳으로서 일반적으로 하나의 배출구나 배출단위로 파악 가능한 것을 점오염원이라 하며, 가정하수(생활하수), 공장폐수(산업폐수), 가축분뇨 등이 그 범주에 포함됨
- 오염물질이 넓은 지역으로부터 배출되어 배출원을 하나의 점으로 파악 곤란한 것을 비점오염원(면오염원)이라 정의하고, 주거지역, 농경지 및 산림지역의 토지유출수가 범주에 포함됨

(표 2.1-3) 오염원의 구분

구 분	정 의
점오염원	• 배출장소 및 배출경로의 확인이 가능한 오염원
비점오염원	• 점오염원 이외의 오염원으로서 배출장소와 배출경로가 불분명할 뿐만 아니라 주로 강우에 의존하여 유출되는 오염원

자료 : 오염총량관리 기본방침(환경부 고시 제1295호)

(표 2.1-4) 오염원의 그룹

구 분	정 의
생활계	• 주택, 음식점, 숙박, 위락시설 등 사람이 거주하거나 생활 및 서비스업에 관련된 시설과 이와 유사한 시설
축산계	• 「가축분뇨의 관리 및 이용에 관한 법률」에 따른 가축 및 그 사육시설과 이와 유사한 시설
산업계	• 「물환경보전법」에 따라 신고·허가된 배출시설 및 폐수처리시설과 「폐기물관리법」에 의하여 설치된 폐기물처리시설과 이와 유사한 시설로서 매립시설을 제외한 시설
토지계	• 「지적법」에 의하여 지목별로 구분된 토지
양식계	• 「물환경보전법」 제60조의 규정에 따라 신고된 양식시설 및 이와 유사한 시설
매립계	• 「폐기물관리법」에 의하여 설치된 매립시설 중 침출수가 나오는 매립시설

자료 : 오염총량관리 기본방침(환경부 고시 제1295호)



## 나) 주요오염원 조사 방법

- 오염원 중에서 해당 농업용 저수지 수질에 가장 큰 영향을 미치는 오염원을 주요오염원이라 하며, 주요오염원을 판단하는 방법은 유역 내 분포하는 오염원의 종류별 분포수(오염원수)를 조사한 후 오염원수에 오염원단위를 곱하여 발생 및 배출오염부하량을 산출하여 가장 큰 비중을 차지하는 오염원을 주요오염원으로 결정하게 됨
- 그러나 농업용 저수지 유역에 대한 오염원에 대한 정밀조사는 시간·비용적 측면에서 한계가 있으므로 평상시 해당시설 관리 과정에서 얻어진 경험, 탐문조사, 항공사진 및 한국농어촌공사 농지공간정보시스템 등을 참고하여, 유역 오염원 개황을 간접적으로 파악한 후 조사자의 종합적 검토를 통해 주요오염원을 판단하였음

## 2.2 수질평가방법








- 농업용수 수질평가 방법은 해당 조사항목별 환경목표 기준 달성여부, 과거 조사결과와 비교·분석, 수질오염 평가지수에 의한 방법 등 조사 목적에 따라 평가 방법이 달라질 수 있으며, 수질분석을 실시할 항목에 따라 적합한 평가방법을 선택해야 함
- 본 조사에서는 장비, 인력, 비용 등의 한계로 현장 수질조사 항목(수온, 투명도, DO, EC 등) 및 현장 전처리를 요하는 클로로필-a 등 주요 항목에 대한 조사가 이루어지지 못하여 현장 수질을 고려한 종합적인 수질현황을 평가하기에는 한계가 있음
- 따라서 제2차 물환경관리 기본계획(환경부, 2015)에 따라 주요 수질지표항목 중 총유기탄소량(TOC), 총인(T-P)에 대한 수질분석 결과를 토대로, 환경정책기본법 제10조 및 동시행령 제2조에서 규정한 수역별 “수질 및 수생태계 환경기준”에 의거 수질등급을 결정하고 호소수질환경기준(Ⅳ등급) 달성 여부를 판단하였음

### 1) 수질 및 수생태계 환경기준에 의한 수질평가

- 환경정책기본법 제10조 및 동시행령 제2조에 규정된 “호소 수질 및 수생태계 환경기준 Ⅳ등급(약간나쁨)”을 농업용수원 수질관리의 목표치로 설정하여 초과여부에 따라 조사대상시설의 수질오염 정도를 평가하였음
- 수질환경기준을 이용하여 수질을 평가하는 방법으로는 분석 항목별로 등급을 구분한 후 가장 나쁜 등급을 이용하여 수질을 판단하는 종합 비교법과 각 항목별로 호소수질 환경기준과 단순 비교하여 초과여부를 파악하는 단순비교법이 있음

- 본 조사결과와 평가는 농업용 저수지 유기오염 정도의 주요 지표로 활용되고 있는 총유기탄소량(TOC)을 중심으로 단순비교법에 의거하여 실시하였으며, 그 외 총인(T-P)의 분석항목별 초과여부에 대한 검토도 병행하였음

(표 2.2-1) 호소 수질 및 수생태계 환경기준 (환경정책기본법 제10조 동시행령 제2조, 별표1)

등급	상태 (캐릭터)	기준										
		수소 이온 농도 (pH)	화학적 산소요구량 (COD) (mg/L)	총유기 탄소량 (TOC) (mg/L)	부유 물질량 (SS) (mg/L)	용존 산소량 (DO) (mg/L)	총인 (T-P) (mg/L)	총질소 (T-N) (mg/L)	클로로필-a (Chl-a) (mg/m <sup>3</sup> )	대장균군 (군수/100mL)		
										총 대장균군	분원성 대장균군	
매우 좋음	Ia		6.5~8.5	2 이하	2 이하	1 이하	7.5 이상	0.01 이하	0.2 이하	5 이하	50 이하	10 이하
좋음	Ib		6.5~8.5	3 이하	3 이하	5 이하	5.0 이상	0.02 이하	0.3 이하	9 이하	500 이하	100 이하
약간 좋음	II		6.5~8.5	4 이하	4 이하	5 이하	5.0 이상	0.03 이하	0.4 이하	14 이하	1,000 이하	200 이하
보통	III		6.5~8.5	5 이하	5 이하	15 이하	5.0 이상	0.05 이하	0.6 이하	20 이하	5,000 이하	1,000 이하
약간 나쁨	IV		6.0~8.5	8 이하	6 이하	15 이하	2.0 이상	0.10 이하	1.0 이하	35 이하	-	-
나쁨	V		6.0~8.5	10 이하	8 이하	쓰레기 등이 떠있지 않을 것	2.0 이상	0.15 이하	1.5 이하	70 이하	-	-
매우 나쁨	VI		-	10 초과	8 초과	-	2.0 미만	0.15 초과	1.5 초과	70 초과		

## 비 고

- 총인, 총질소의 경우 총인에 대한 총질소의 농도비율이 7 미만일 경우에는 총인의 기준을 적용하지 아니하며, 그 비율이 16 이상일 경우에는 총질소의 기준을 적용하지 아니한다.
- 등급별 수질 및 수생태계 상태
  - 매우 좋음 : 용존산소가 풍부하고 오염물질이 없는 청정상태의 생태계로 여과살균 등 간단한 정수 처리 후 생활용수로 사용할 수 있음.
  - 좋음 : 용존산소가 많은 편이고 오염물질이 거의 없는 청정상태에 근접한 생태계로 여과침전살균 등 일반적인 정수처리 후 생활용수로 사용할 수 있음.
  - 약간 좋음 : 약간의 오염물질은 있으나 용존산소가 많은 상태의 다소 좋은 생태계로 여과침전살균 등 일반적인 정수처리 후 생활용수 또는 수영용수로 사용할 수 있음.
  - 보통 : 보통의 오염물질로 인하여 용존산소가 소모되는 일반 생태계로 여과, 침전, 활성탄 투입, 살균 등 고도의 정수처리 후 생활용수로 이용하거나 일반적 정수처리 후 공업용수로 사용할 수 있음.
  - 약간 나쁨 : 상당량의 오염물질로 인하여 용존산소가 소모되는 생태계로 농업용수로 사용하거나, 여과, 침전, 활성탄 투입, 살균 등 고도의 정수처리 후 공업용수로 사용할 수 있음.
  - 나쁨 : 다량의 오염물질로 인하여 용존산소가 소모되는 생태계로 산책 등 국민의 일상생활에 불쾌감을 유발하지 아니하며, 활성탄 투입, 역삼투압 공법 등 특수한 정수처리 후 공업용수로 사용할 수 있음.
  - 매우 나쁨 : 용존산소가 거의 없는 오염된 물로 물고기가 살기 어려움.
  - 용수는 당해 등급보다 낮은 등급의 용도로 사용할 수 있음.
  - 수소이온농도(pH) 등 각 기준항목에 대한 오염도 현황, 용수처리방법 등을 종합적으로 검토하여 그에 맞는 처리방법에 따라 용수를 처리하는 경우에는 당해 등급보다 높은 등급의 용도로도 사용할 수 있음.
- 화학적 산소요구량(COD) 기준은 2015년 12월 31일까지 적용한다.

## 조 사 결 과

3.1 TOC [총유기탄소량]

3.2 T-P [총인]

3.3 주요염원

3.4 시·군·구별 수질조사 결과

### Ⅲ. 조사 결과

#### 3.1 TOC (총유기탄소량)

##### 3.1.1 전국 수질현황(TOC)

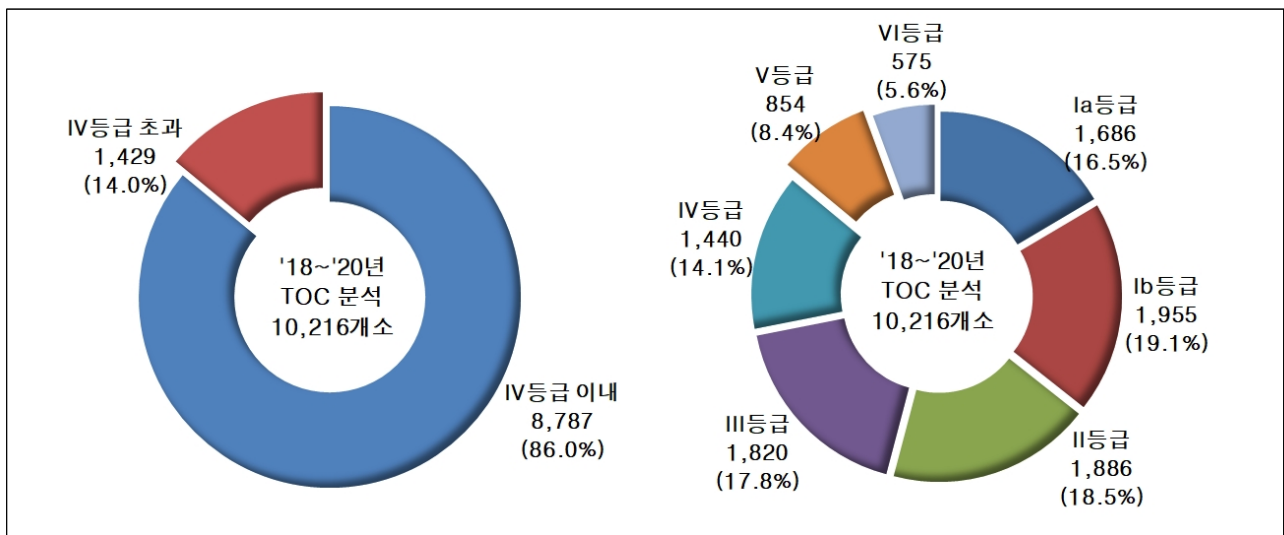
- 환경정책기본법 제10조(환경기준의 설정) 호소의 수질 및 수생태계환경기준 (TOC기준)에 의거한 수질등급 분석 결과, 호소수질환경기준 IV등급(TOC 6.0 mg/L)을 상회하는 시설은 전체 조사시설의 14.0 %인 1,429 개소로 조사되었음

(표 3.1-1) TOC 등급별 농업용 저수지 현황

(단위 : 개소)

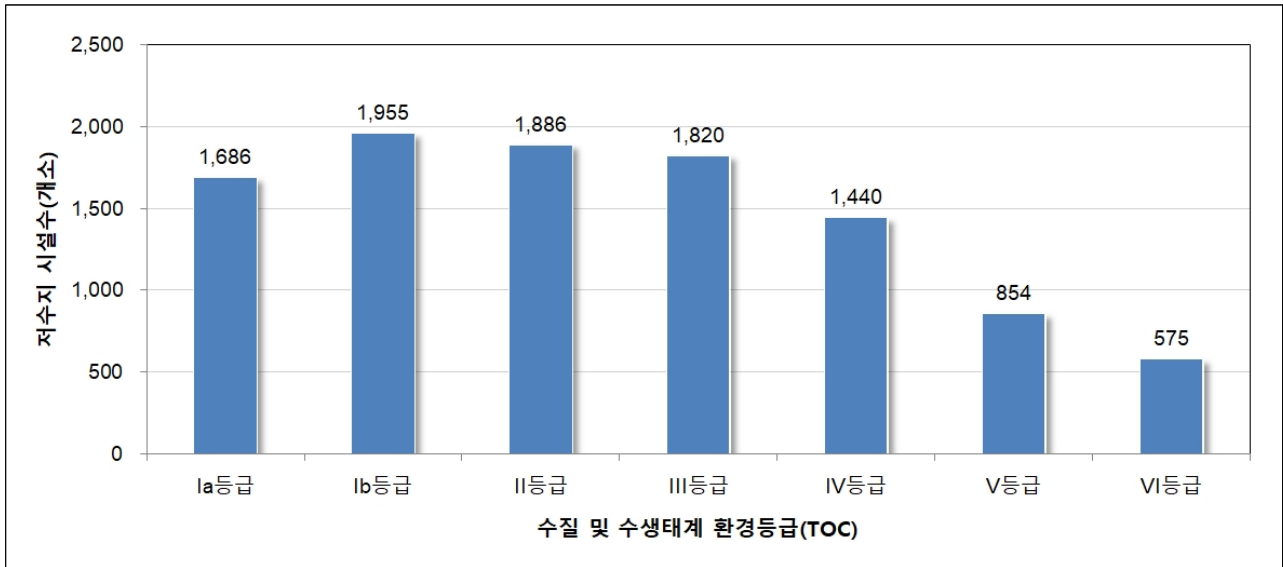
조사 년도	조사 시설수	IV등급 만족						IV등급 초과		
		소계	Ia등급 (2이하)	Ib등급 (3이하)	II등급 (4이하)	III등급 (5이하)	IV등급 (6이하)	소계	V등급 (8이하)	VI등급 (8초과)
계	10,216 <sup>1)</sup> (100.0)	8,787 (86.0)	1,686 (16.5)	1,955 (19.1)	1,886 (18.5)	1,820 (17.8)	1,440 (14.1)	1,429 (14.0)	854 (8.4)	575 (5.6)
2018년	3,780 (100.0)	3,302 (87.4)	597 (15.8)	792 (21.0)	730 (19.3)	714 (18.9)	469 (12.4)	478 (12.6)	343 (9.1)	135 (3.6)
2019년	3,786 (100.0)	3,003 (79.3)	549 (14.5)	623 (16.5)	705 (18.6)	647 (17.1)	479 (12.7)	783 (20.7)	488 (12.9)	295 (7.8)
2020년	3,772 <sup>2)</sup> (100.0)	2,761 (73.2)	583 (15.5)	620 (16.4)	551 (14.6)	529 (14.0)	478 (12.7)	1,011 (26.8)	548 (14.5)	463 (12.3)

※ 1) 조사시설 : 연차별 조사시설 중 중복조사시설은 평균값, 용도폐지 시설('19년기준)은 제외  
2) 2020년 수질전수조사 3,772개소 = 3,766개소 + 지자체(경북) 조사 8개소 - 특이값 2개소



<그림 3.1-1> 수질 및 수생태계 환경등급(TOC)별 농업용 저수지 구성비

- 수질 및 수생태계환경기준(TOC기준) Ib등급에 해당하는 시설이 전체 조사시설 대비 19.1 %(1,955 개소)로 가장 높은 비율을 차지하고, II등급 18.5 %, III등급 17.8 % 순이며, 비율이 가장 낮은 등급은 VI등급 5.6 %(575 개소)임



<그림 3.1-2> 수질 및 수생태계 환경등급(TOC)별 농업용 저수지 현황

- 호소수질기준 IV 등급을 초과한 1,429 개소의 수해면적은 11,905 ha로 전국 농업용 저수지 대비 13.0 %, 유효저수량은 30,161 천m<sup>3</sup>로 전국 농업용 저수지 대비 13.6 %를 차지하고 있음

(표 3.1-2) TOC 기준 호소수질환경기준 IV등급 초과 농업용 저수지 현황

구 분	수질전수조사			IV등급 초과시설			IV등급 초과시설 비율(%)		
	시설수 (개소)	수해면적 (ha)	유효저수량 (천m <sup>3</sup> )	시설수 (개소)	수해면적 (ha)	유효저수량 (천m <sup>3</sup> )	시설수	수해면적	유효저수량
저수지	17,240	426,722	3,138,276	-	-	-	-	-	-
조사시설	10,216	91,912	221,616	1,429	11,905	30,161	(14.0)	(13.0)	(13.6)
2018년	3,780	24,789	63,933	478	2,797	7,688	(12.6)	(11.3)	(12.0)
2019년	3,786	31,884	79,465	783	5,716	13,950	(20.7)	(17.9)	(17.6)
2020년	3,772	43,600	96,379	1,011	9,856	23,757	(26.8)	(22.6)	(24.6)

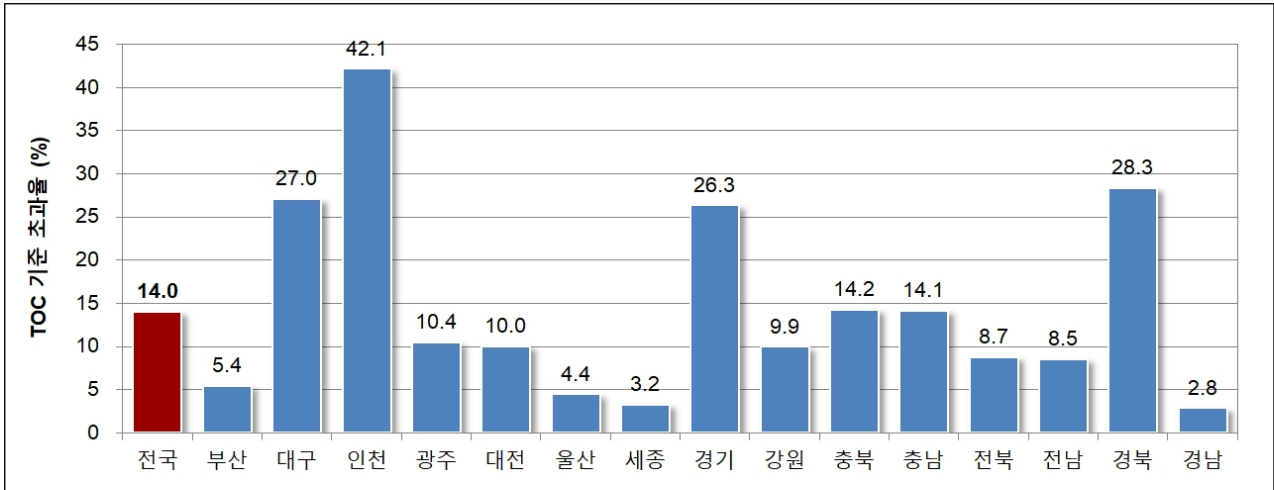
## 3.1.2 지역별 수질현황

- 지역별 수질환경기준 IV등급 초과율에 있어 전국 평균 14.0 %보다 높은 지역은 제주 100 %, 인천 42.1 %, 경북 28.3 %, 대구 27.0 %, 경기 26.3 %, 충북 14.2 % 순으로 높았으며, 가장 낮은 지역은 경남 2.8 %로 조사됨

(표 3.1-3) TOC 기준 시·도별 농업용 저수지 수질등급 현황

(단위 : 개소, %)

구분	조사 시설수	IV등급 만족						IV등급 초과		
		소계	Ia등급 (2이하)	Ib등급 (3이하)	II등급 (4이하)	III등급 (5이하)	IV등급 (6이하)	소계	V등급 (8이하)	VI등급 (8초과)
계 (%)	10,216 (100)	8,787 (86.0)	1,686 (16.5)	1,955 (19.1)	1,886 (18.5)	1,820 (17.8)	1,440 (14.1)	1,429 (14.0)	854 (8.4)	575 (5.6)
부산	37 (100)	35 (94.6)	6 (16.2)	3 (8.1)	6 (16.2)	8 (21.6)	12 (32.4)	2 (5.4)	2 (5.4)	-
대구	148 (100)	108 (73.0)	20 (13.5)	36 (24.3)	21 (14.2)	17 (11.5)	14 (9.5)	40 (27.0)	25 (16.9)	15 (10.1)
인천	19 (100)	11 (57.9)	1 (5.3)	2 (10.5)	3 (15.8)	2 (10.5)	3 (15.8)	8 (42.1)	3 (15.8)	5 (26.3)
광주	77 (100)	69 (89.6)	10 (13.0)	14 (18.2)	22 (28.6)	18 (23.4)	5 (6.5)	8 (10.4)	4 (5.2)	4 (5.2)
대전	10 (100)	9 (90.0)	2 (20.0)	2 (20.0)	2 (20.0)	3 (30.0)	-	1 (10.0)	1 (10.0)	-
울산	181 (100)	173 (95.6)	21 (11.6)	35 (19.3)	42 (23.2)	35 (19.3)	40 (22.1)	8 (4.4)	8 (4.4)	-
세종	31 (100)	30 (96.8)	7 (22.6)	5 (16.1)	10 (32.3)	6 (19.4)	2 (6.5)	1 (3.2)	1 (3.2)	-
경기	217 (100)	160 (73.7)	20 (9.2)	36 (16.6)	38 (17.5)	41 (18.9)	25 (11.5)	57 (26.3)	31 (14.3)	26 (12.0)
강원	171 (100)	154 (90.1)	33 (19.3)	38 (22.2)	35 (20.5)	24 (14.0)	24 (14.0)	17 (9.9)	4 (2.3)	13 (7.6)
충북	471 (100)	404 (85.8)	67 (14.2)	68 (14.4)	95 (20.2)	93 (19.7)	81 (17.2)	67 (14.2)	45 (9.6)	22 (4.7)
충남	587 (100)	504 (85.9)	93 (15.8)	123 (21.0)	121 (20.6)	90 (15.3)	77 (13.1)	83 (14.1)	55 (9.4)	28 (4.8)
전북	1,525 (100)	1,392 (91.3)	127 (8.3)	346 (22.7)	317 (20.8)	336 (22.0)	266 (17.4)	133 (8.7)	98 (6.4)	35 (2.3)
전남	1,978 (100)	1,809 (91.5)	428 (21.6)	411 (20.8)	390 (19.7)	349 (17.6)	231 (11.7)	169 (8.5)	129 (6.5)	40 (2.0)
경북	2,744 (100)	1,967 (71.7)	229 (8.3)	429 (15.6)	393 (14.3)	471 (17.2)	445 (16.2)	777 (28.3)	404 (14.7)	373 (13.6)
경남	2,019 (100)	1,962 (97.2)	622 (30.8)	407 (20.2)	391 (19.4)	327 (16.2)	215 (10.6)	57 (2.8)	44 (2.2)	13 (0.6)
제주	1 (100)	-	-	-	-	-	-	1 (100)	-	1 (100)



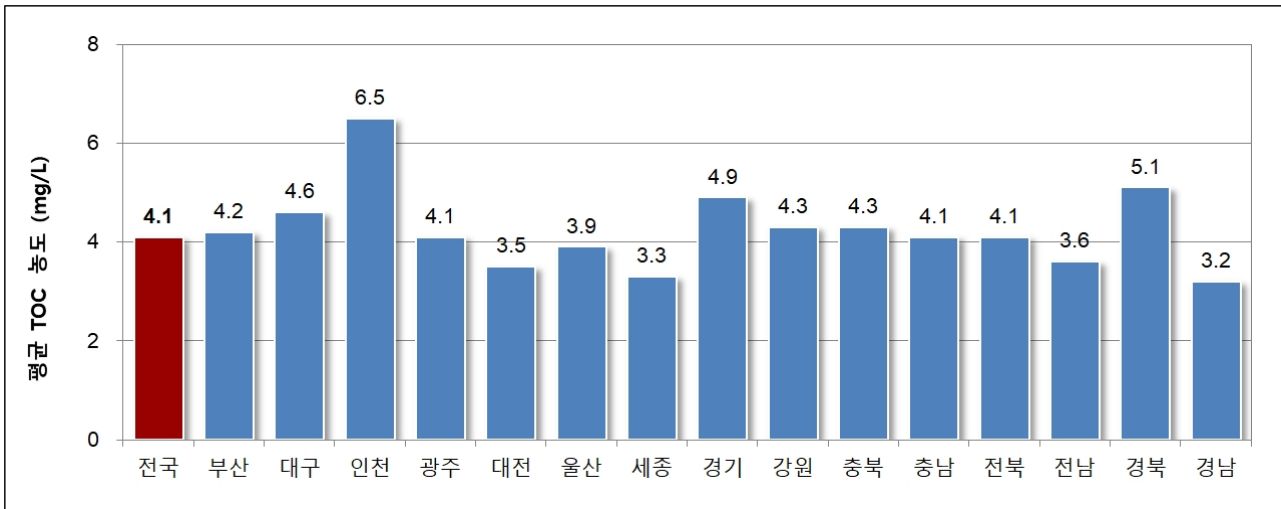
<그림 3.1-3> 시·도별 호소수질기준 IV등급 초과율(%)

- 전국 평균 TOC는 4.1 mg/L(호소수질 II등급 수준)으로 조사되었음
- 지역별 수질환경기준 평균 TOC에 있어 전국 평균 4.1 mg/L보다 높은 지역은 제주 12.7 mg/L, 인천 6.5 mg/L, 경북 5.1 mg/L, 경기 4.9 mg/L, 대구 4.6 mg/L, 강원 4.3 mg/L, 충북 4.3 mg/L, 부산 4.2 mg/L 순으로 조사됨

(표 3.1-4) TOC 기준 시·도별 호소수질환경기준(IV등급) 초과 시설 현황

(단위 : 개소)

시도	농업용 저수지	지자체 관리	조사 저수지		호소수질기준 IV등급 초과시설		
			시설수	평균TOC	초과시설	초과율(%)	평균TOC
전국	17,240	13,829	10,216	4.1	1,429	14.0	8.4
부산	97	92	37	4.2	2	5.4	6.6
대구	199	177	148	4.6	40	27.0	8.1
인천	40	23	19	6.5	8	42.1	10.1
광주	135	83	77	4.1	8	10.4	10.1
대전	16	13	10	3.5	1	10.0	7.2
울산	329	244	181	3.9	8	4.4	6.7
세종	36	35	31	3.3	1	3.2	6.9
경기	341	245	217	4.9	57	26.3	8.5
강원	313	235	171	4.3	17	9.9	13.2
충북	760	578	471	4.3	67	14.2	8.3
충남	898	672	587	4.1	83	14.1	8.4
전북	2,236	1,818	1,525	4.1	133	8.7	7.7
전남	3,205	2,207	1,978	3.6	169	8.5	7.5
경북	5,462	4,800	2,744	5.1	777	28.3	8.5
경남	3,168	2,606	2,019	3.2	57	2.8	8.5
제주	5	1	1	12.7	1	100	12.7



<그림 3.1-4> 시·도별 농업용 저수지 평균 TOC 농도

## 3.2 T-P (총인)

### 3.2.1 전국 수질현황(T-P)

- 환경정책기본법 제10조(환경기준의 설정) 호소의 수질 및 수생태계환경기준(T-P기준)에 의거한 수질등급 분석 결과, 호소수질환경기준 IV등급(T-P 0.1 mg/L)을 상회하는 시설은 전체 조사시설의 23.4 %인 2,389 개소로 조사되었음

(표 3.2-1) T-P 등급별 농업용 저수지 현황

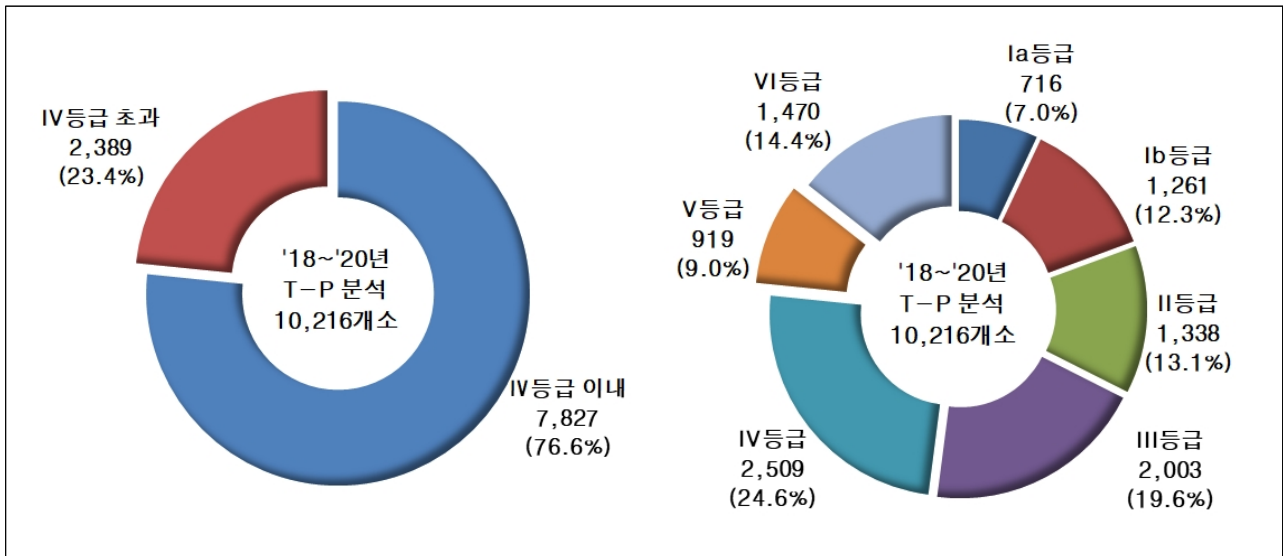
(단위 : 개소)

조사 년도	조사 시설수	IV등급 만족						IV등급 초과		
		소계	Ia등급 (2이하)	Ib등급 (3이하)	II등급 (4이하)	III등급 (5이하)	IV등급 (6이하)	소계	V등급 (8이하)	VI등급 (8초과)
계	10,216 <sup>1)</sup>	7,827	716	1,261	1,338	2,003	2,509	2,389	919	1,470
	(100.0)	(76.6)	(7.0)	(12.3)	(13.1)	(19.6)	(24.6)	(23.4)	(9.0)	(14.4)
2018년	3,780	2,929	238	463	576	762	890	851	308	543
	(100.0)	(77.5)	(6.3)	(12.2)	(15.2)	(20.2)	(23.5)	(22.5)	(8.1)	(14.4)
2019년	3,786	2,900	349	476	485	726	864	886	346	540
	(100.0)	(76.6)	(9.2)	(12.6)	(12.8)	(19.2)	(22.8)	(23.4)	(9.1)	(14.3)
2020년	3,772 <sup>2)</sup>	2,668	181	390	394	737	966	1,104	438	666
	(100.0)	(70.7)	(4.8)	(10.3)	(10.4)	(19.5)	(25.6)	(29.3)	(11.6)	(17.7)

※ 1) 조사시설 : 연차별 조사시설 중 중복조사시설은 평균값, 용도폐지 시설('19년기준)은 제외

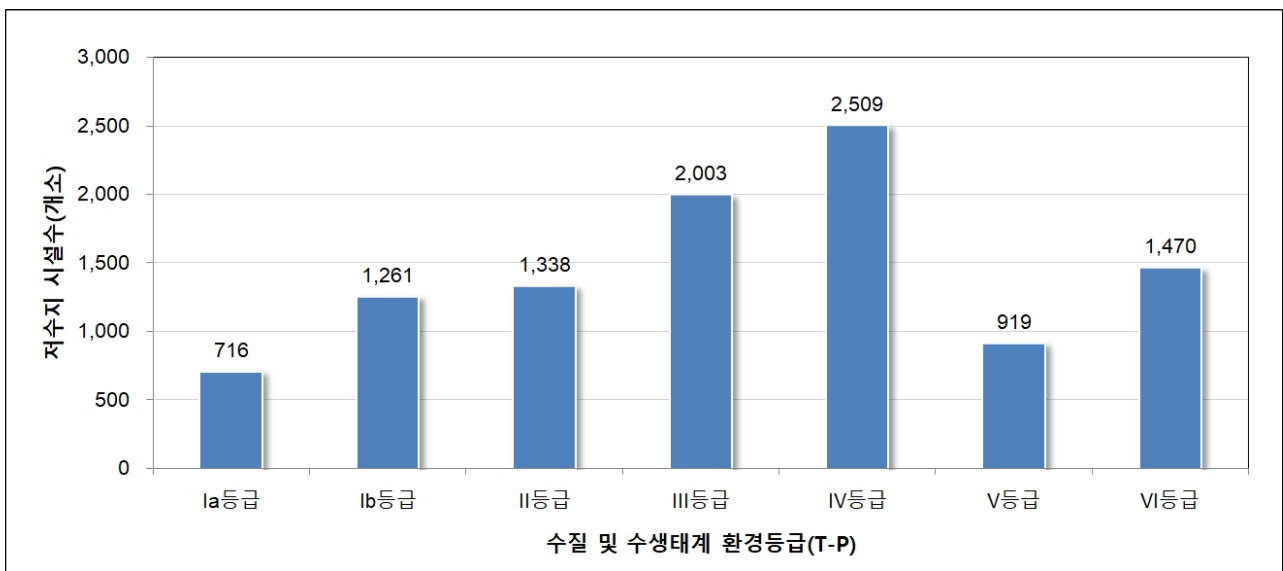
2) 2020년 수질전수조사 3,772개소 = 3,766개소 + 지자체(경북) 조사 8개소 - 특이값 2개소





<그림 3.2-1> 수질 및 수생태계 환경등급(T-P)별 농업용 저수지 구성비

- 수질 및 수생태계환경기준(T-P) IV등급에 해당하는 시설이 전체 조사시설 대비 24.6 %(2,509 개소)로 가장 높은 비율을 차지하고, III등급 19.6 %, VI등급 14.4 % 순이며, 비율이 가장 낮은 등급은 Ia등급 7.0 %(716 개소)임



<그림 3.2-2> 수질 및 수생태계 환경등급(T-P)별 농업용 저수지 현황

- 수질 및 수생태계환경기준(T-P) IV등급을 초과한 2,389 개소의 수혜면적은 21,882 ha로 전국 농업용 저수지 대비 23.8 %, 유효저수량은 48,190 천m<sup>3</sup>로 전국 농업용 저수지 대비 21.7 %를 차지하고 있음

(표 3.2-2) T-P 기준 호소수질환경기준(IV등급) 초과 농업용 저수지 현황

구분	수질전수조사			IV등급 초과시설			IV등급 초과시설 비율(%)		
	시설수 (개소)	수혜면적 (ha)	유효저수량 (천m <sup>3</sup> )	시설수 (개소)	수혜면적 (ha)	유효저수량 (천m <sup>3</sup> )	시설수	수혜면적	유효저수량
저수지	17,240	426,722	3,138,276	-	-	-	-	-	-
조사시설	10,216	91,912	221,616	2,389	21,882	48,190	(23.4)	(23.8)	(21.7)
2018년	3,780	24,789	63,933	851	5,789	12,818	(22.5)	(23.4)	(20.0)
2019년	3,786	31,884	79,465	886	6,983	17,364	(23.4)	(21.9)	(21.9)
2020년	3,772	43,600	96,379	1,104	12,519	25,417	(29.3)	(28.7)	(26.4)

### 3.2.2 지역별 수질현황

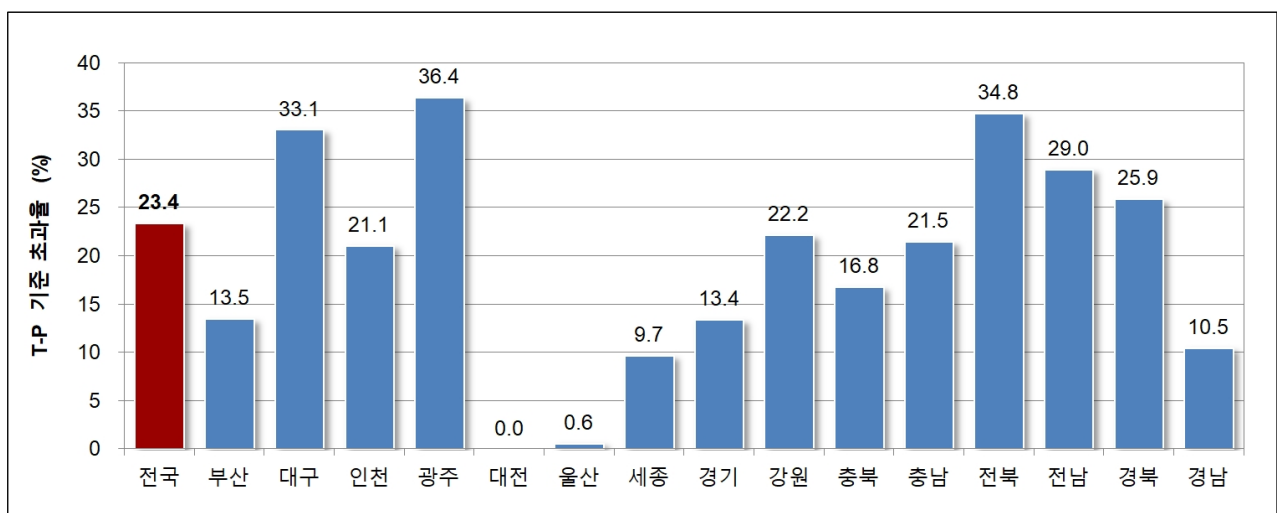
- 시·도별 수질환경기준(T-P) IV등급 초과율에 있어 전국 평균 23.4 %보다 높은 지역은 제주 100 %, 광주 36.4 %, 전북 34.8 %, 대구 33.1 %, 전남 29.0%, 경북 25.9 % 순으로 높았으며, 가장 낮은 지역은 대전 0.0 %, 울산 0.6 %로 조사됨

(표 3.2-3) T-P 기준 시·도별 농업용 저수지 수질등급 현황

(단위 : 개소, %)

구분	조사 시설수	IV등급 만족						IV등급 초과		
		소계	Ia등급 (0.01이하)	Ib등급 (0.02이하)	II등급 (0.03이하)	III등급 (0.05이하)	IV등급 (0.10이하)	소계	V등급 (0.15이하)	VI등급 (0.15초과)
계 (%)	10,216 (100.0)	7,827 (76.6)	716 (7.0)	1,261 (12.3)	1,338 (13.1)	2,003 (19.6)	2,509 (24.6)	2,389 (23.4)	919 (9.0)	1,470 (14.4)
부산	37 (100)	32 (86.5)	3 (8.1)	2 (5.4)	15 (40.5)	5 (13.5)	7 (18.9)	5 (13.5)	3 (8.1)	2 (5.4)
대구	148 (100)	99 (66.9)	3 (2.0)	10 (6.8)	12 (8.1)	20 (13.5)	54 (36.5)	49 (33.1)	22 (14.9)	27 (18.2)
인천	19 (100)	15 (78.9)	2 (10.5)	2 (10.5)	4 (21.1)	3 (15.8)	4 (21.1)	4 (21.1)	1 (5.3)	3 (15.8)
광주	77 (100)	49 (63.6)	5 (6.5)	3 (3.9)	4 (5.2)	18 (23.4)	19 (24.7)	28 (36.4)	12 (15.6)	16 (20.8)
대전	10 (100)	10 (100.0)	1 (10.0)	1 (10.0)	4 (40.0)	1 (10.0)	3 (30.0)	-	-	-
울산	181 (100)	180 (99.4)	14 (7.7)	51 (28.2)	53 (29.3)	37 (20.4)	25 (13.8)	1 (0.6)	1 (0.6)	-

구분	조사 시설수	IV등급 만족						IV등급 초과		
		소계	Ia등급 (0.01이하)	Ib등급 (0.02이하)	II등급 (0.03이하)	III등급 (0.05이하)	IV등급 (0.10이하)	소계	V등급 (0.15이하)	VI등급 (0.15초과)
세종	31 (100)	28 (90.3)	-	6 (19.4)	12 (38.7)	4 (12.9)	6 (19.4)	3 (9.7)	2 (6.5)	1 (3.2)
경기	217 (100)	188 (86.6)	29 (13.4)	40 (18.4)	25 (11.5)	44 (20.3)	50 (23.0)	29 (13.4)	19 (8.8)	10 (4.6)
강원	171 (100)	133 (77.8)	9 (5.3)	20 (11.7)	21 (12.3)	34 (19.9)	49 (28.7)	38 (22.2)	16 (9.4)	22 (12.9)
충북	471 (100)	392 (83.2)	23 (4.9)	70 (14.9)	63 (13.4)	111 (23.6)	125 (26.5)	79 (16.8)	32 (6.8)	47 (10.0)
충남	587 (100)	461 (78.5)	26 (4.4)	106 (18.1)	91 (15.5)	109 (18.6)	129 (22.0)	126 (21.5)	51 (8.7)	75 (12.8)
전북	1,525 (100)	994 (65.2)	99 (6.5)	145 (9.5)	158 (10.4)	244 (16.0)	348 (22.8)	531 (34.8)	155 (10.2)	376 (24.7)
전남	1,978 (100)	1,405 (71.0)	171 (8.6)	245 (12.4)	243 (12.3)	334 (16.9)	412 (20.8)	573 (29.0)	185 (9.4)	388 (19.6)
경북	2,744 (100)	2,034 (74.1)	93 (3.4)	142 (5.2)	276 (10.1)	602 (21.9)	921 (33.6)	710 (25.9)	324 (11.8)	386 (14.1)
경남	2,019 (100)	1,807 (89.5)	238 (11.8)	418 (20.7)	357 (17.7)	437 (21.6)	357 (17.7)	212 (10.5)	96 (4.8)	116 (5.7)
제주	1 (100)	-	-	-	-	-	-	1 (100)	-	1 (100)



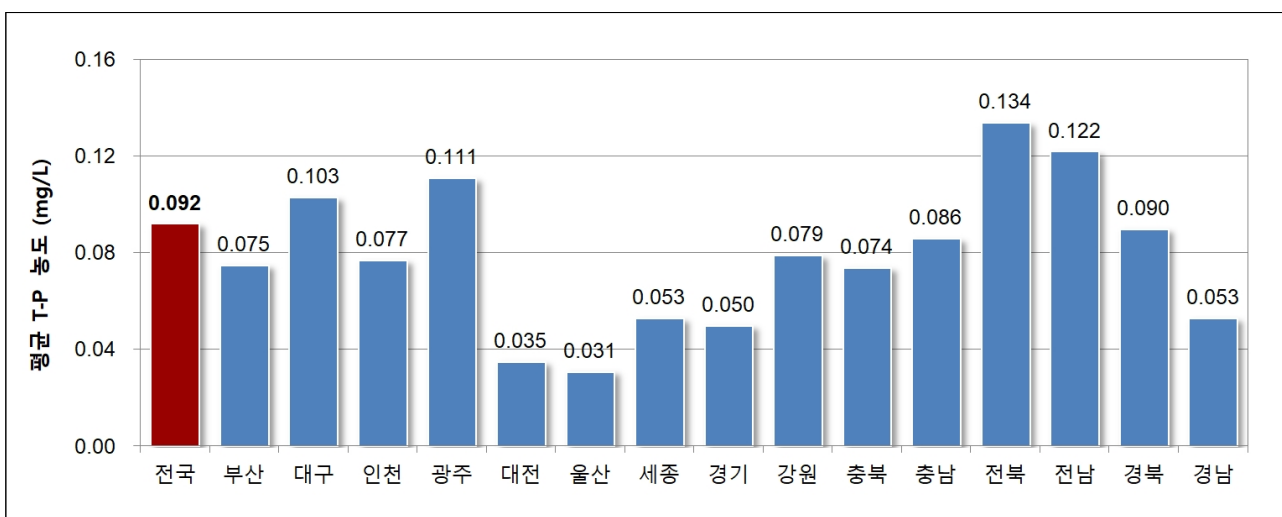
<그림 3.2-3> 시·도별 호소수질기준 IV등급 초과율(T-P)

- 전국 평균 T-P는 0.092 mg/L(호소수질 IV등급 수준)으로 조사되었음
- 지역별 수질환경기준 평균 T-P에 있어 전국 평균 0.092 mg/L보다 높은 지역은 제주 0.227 mg/L, 전북 0.134 mg/L, 전남 0.122 mg/L, 광주 0.111 mg/L, 대구 0.103 mg/L 순으로 조사됨

(표 3.2-4) T-P 기준 시·도별 호소수질환경기준(IV등급) 초과 시설 현황

(단위 : 개소)

시도	농업용 저수지	지자체 관리	조사 저수지		호소수질기준 IV등급 초과시설		
			시설수	평균T-P	초과시설	초과율(%)	평균T-P
전국	17,240	13,829	10,216	0.092	2,389	23.4	0.262
부산	97	92	37	0.075	5	13.5	0.323
대구	199	177	148	0.103	49	33.1	0.207
인천	40	23	19	0.077	4	21.1	0.230
광주	135	83	77	0.111	28	36.4	0.225
대전	16	13	10	0.035	-	-	-
울산	329	244	181	0.031	1	0.6	0.106
세종	36	35	31	0.053	3	9.7	0.214
경기	341	245	217	0.050	29	13.4	0.149
강원	313	235	171	0.079	38	22.2	0.206
충북	760	578	471	0.074	79	16.8	0.241
충남	898	672	587	0.086	126	21.5	0.259
전북	2,236	1,818	1,525	0.134	531	34.8	0.305
전남	3,205	2,207	1,978	0.122	573	29.0	0.328
경북	5,462	4,800	2,744	0.090	710	25.9	0.206
경남	3,168	2,606	2,019	0.053	212	10.5	0.216
제주	5	1	1	0.227	1	100	0.227



&lt;그림 3.2-4&gt; 시·도별 농업용 저수지 평균 T-P 농도

### 3.3 주요염원 현황

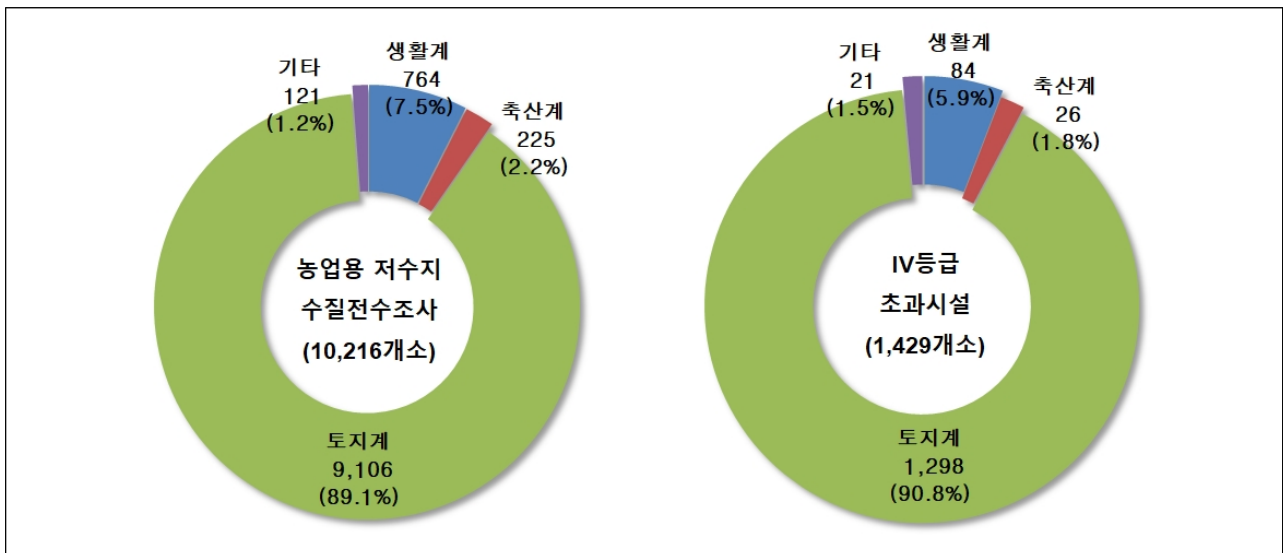
#### 3.3.1 전국 주요염원 현황

- 주요염원 조사 결과, 조사시설 10,216 개소 중, 토지계가 9,106 개소(89.1 %)로 가장 많았으며, 생활계 764 개소(7.5 %), 축산계 225 개소(2.2 %), 산업계 85 개소(0.8 %), 양식계 36 개소(0.4 %)로 조사됨
- 호소수질기준 IV등급(TOC 기준)을 초과한 1,429 개소의 주요염원은 토지계가 1,298 개소(90.8 %), 생활계 84 개소(5.9 %), 축산계 26 개소(1.8 %), 산업계 18 개소(1.3 %), 양식계 3 개소(0.2 %)로 조사됨

(표 3.3-1) 농업용 저수지 주요염원 조사 결과

(단위 : 개소)

구 분	계 (%)	생활계 (%)	축산계 (%)	토지계 (%)	산업계 (%)	양식계 (%)
조사시설	10,216 (100)	764 (7.5)	225 (2.2)	9,106 (89.1)	85 (0.8)	36 (0.4)
수질기준 초과시설	1,429 (100)	84 (5.9)	26 (1.8)	1,298 (90.8)	18 (1.3)	3 (0.2)



<그림 3.3-1> 농업용 저수지 주요염원 구성비

#### 3.3.2 지역별 주요염원 현황

- 지역별 주요염원 조사 결과, 토지계가 대부분의 지역별 주요염원으로 조사되었으며, 생활계가 토지계보다 높은 비율을 차지하는 지역은 대전, 세종으로 나타남

- 오염원그룹별 지역의 주요오염원을 살펴보면, 생활계가 높은 지역은 대전(60.0 %), 세종(54.3 %), 충북(21.7 %), 경기19.4 %) 순으로 조사되었으며, 축산계는 세종(6.5 %), 경남(5.7 %), 경기(5.1 %) 충남(2.9 %)순으로 나타남

(표 3.3-2) 시·도별 농업용 저수지 주요오염원 현황

(단위 : 개소)

구분	계 (%)	생활계 (%)	축산계 (%)	토지계 (%)	산업계 (%)	양식계 (%)
계	10,216 (100)	764 (7.5)	225 (2.2)	9,106 (89.1)	85 (0.8)	36 (0.4)
부산	37 (100)	-	-	37 (100)	-	-
대구	148 (100)	-	-	148 (100)	-	-
인천	19 (100)	1 (5.3)	-	17 (89.5)	-	1 (5.3)
광주	77 (100)	9 (11.7)	-	68 (88.3)	-	-
대전	10 (100)	6 (60.0)	-	4 (40.0)	-	-
울산	181 (100)	-	-	181 (100)	-	-
세종	31 (100)	17 (54.8)	2 (6.5)	12 (38.7)	-	-
경기	217 (100)	42 (19.4)	11 (5.1)	128 (59.0)	9 (4.1)	27 (12.4)
강원	171 (100)	7 (4.1)	1 (0.6)	163 (95.3)	-	-
충북	471 (100)	102 (21.7)	9 (1.9)	353 (74.9)	6 (1.3)	1 (0.2)
충남	587 (100)	89 (15.2)	17 (2.9)	469 (79.9)	12 (2.0)	-
전북	1,525 (100)	88 (5.8)	16 (1.0)	1,409 (92.4)	12 (0.8)	-
전남	1,978 (100)	178 (9.0)	35 (1.8)	1,755 (88.7)	10 (0.5)	-
경북	2,744 (100)	120 (4.4)	19 (0.7)	2,589 (94.4)	16 (0.6)	-
경남	2,019 (100)	105 (5.2)	115 (5.7)	1,772 (87.8)	20 (1.0)	7 (0.3)
제주	1 (100)	-	-	1 (100)	-	-

### 3.4 시·군·구별 수질조사 결과

(표 3.4-1) 시·군·구별 수질조사 결과

(단위 : 개소)

시도	시군	저수지수	조사시설	평균TOC (mg/L)	평균T-P (mg/L)	초과시설수		
						TOC	T-P	TOC & T-P
전	국	17,240	10,216	4.1	0.092	1,429	2,389	680
부산	소계	97	37	4.2	0.075	2	5	1
	금정구	12	3	3.1	0.402	-	2	-
	강서구	12	9	4.3	0.090	2	3	1
	기장군	73	25	4.3	0.030	-	-	-
대구	소계	199	148	4.6	0.103	40	49	18
	동구	49	31	6.1	0.124	15	10	6

시도	시군	저수지수	조사시설	평균TOC (mg/L)	평균T-P (mg/L)	초과시설수		
						TOC	T-P	TOC & T-P
대구	북구	23	11	7.6	0.065	8	2	1
	수성구	24	17	4.4	0.144	6	10	6
	달서구	5	4	4.1	0.079	-	1	-
	달성군	98	85	3.6	0.094	11	26	5
인천	소계	40	19	6.5	0.077	8	4	3
	중구	1	1	5.3	0.023	-	-	-
	서구	1	1	7.4	0.148	1	1	1
	강화군	31	12	5.7	0.045	4	1	-
	옹진군	7	5	8.3	0.148	3	2	2
광주	소계	135	77	4.1	0.111	8	28	5
	동구	5	4	3.7	0.089	-	1	-
	서구	11	9	5.7	0.273	1	5	1
	남구	24	22	3.8	0.123	-	10	-
	북구	21	11	3.2	0.058	1	2	1
	광산구	74	31	4.3	0.077	6	10	3
대전	소계	16	10	3.5	0.035	1	-	-
	동구	3	1	2.4	0.009	-	-	-
	중구	1	1	1.7	0.022	-	-	-
	서구	3	-	-	-	-	-	-
	유성구	7	6	3.3	0.035	-	-	-
	대덕구	2	2	5.9	0.054	1	-	-
울산	소계	329	181	3.9	0.031	8	1	-
	중구	5	2	6.1	0.042	1	-	-
	남구	5	2	4.0	0.050	-	-	-
	동구	2	2	4.3	0.029	-	-	-
	북구	32	21	4.4	0.026	1	-	-
	울주군	285	154	3.8	0.032	6	1	-
세종	소계	36	31	3.3	0.053	1	3	1
	장군면	6	5	3.8	0.063	-	1	-
	조치원읍	1	-	-	-	-	-	-
	연서면	3	2	4.8	0.069	1	1	1
	금남면	6	5	3.4	0.114	-	1	-
	전의면	5	5	2.5	0.021	-	-	-
	전동면	9	8	2.7	0.028	-	-	-
	소정면	2	2	3.6	0.023	-	-	-
	연기면	2	2	4.0	0.037	-	-	-
부강면	2	2	4.0	0.088	-	-	-	
경기	소계	341	217	4.9	0.050	57	29	15
	수원시	2	1	4.8	0.024	-	-	-

시도	시군	저수지수	조사시설	평균TOC (mg/L)	평균T-P (mg/L)	초과시설수		
						TOC	T-P	TOC & T-P
경기	의왕시	3	1	1.8	0.015	-	-	-
	성남시	3	1	2.1	0.041	-	-	-
	광명시	1	1	4.2	0.031	-	-	-
	평택시	15	10	5.8	0.107	4	4	2
	안산시	4	3	4.8	0.117	1	2	1
	과천시	2	1	3.2	0.064	-	-	-
	남양주시	8	2	3.5	0.107	-	1	-
	오산시	6	5	5.6	0.079	2	2	1
	시흥시	7	1	5.2	0.013	-	-	-
	군포시	2	1	5.1	0.075	-	-	-
	하남시	1	-	-	-	-	-	-
	용인시	54	44	3.4	0.035	2	3	1
	파주시	7	1	2.0	0.052	-	-	-
	이천시	18	12	7.8	0.066	5	2	1
	양주시	13	5	5.0	0.040	-	1	-
	안성시	65	46	6.5	0.047	23	5	3
	김포시	7	5	4.4	0.047	1	-	-
	화성시	42	28	6.1	0.070	14	6	4
	광주시	9	5	4.0	0.012	1	-	-
	포천시	30	17	3.8	0.035	2	1	1
여주시	12	7	4.5	0.041	1	1	1	
연천군	3	1	3.9	0.020	-	-	-	
가평군	2	-	-	-	-	-	-	
양평군	25	19	2.9	0.038	1	1	-	
강원	소계	313	171	4.3	0.079	17	38	16
	춘천시	25	12	4.3	0.058	1	1	1
	원주시	94	59	5.0	0.083	6	15	5
	강릉시	14	1	3.3	0.037	-	-	-
	동해시	1	1	1.1	0.007	-	-	-
	속초시	5	4	3.2	0.118	-	2	-
	삼척시	6	2	3.1	0.007	-	-	-
	홍천군	43	18	2.3	0.039	-	1	-
	횡성군	51	33	4.9	0.113	4	8	4
	영월군	5	4	4.2	0.043	1	1	1
	평창군	5	2	9.9	0.080	1	1	1
	철원군	16	5	3.3	0.067	-	1	-
	화천군	4	2	3.5	0.075	-	-	-
	양구군	13	8	3.4	0.057	1	1	1
인제군	5	3	10.6	0.191	3	3	3	



시도	시군	저수지수	조사시설	평균TOC (mg/L)	평균T-P (mg/L)	초과시설수		
						TOC	T-P	TOC & T-P
강원	고성군	16	10	1.9	0.051	-	1	-
	양양군	10	7	3.6	0.078	-	3	-
충북	소계	760	471	4.3	0.074	67	79	29
	청주시	183	149	4.2	0.103	18	38	13
	충주시	72	41	4.1	0.058	5	5	3
	제천시	53	29	3.9	0.063	4	4	-
	단양군	15	11	2.3	0.027	-	-	-
	보은군	59	38	3.4	0.046	1	3	-
	옥천군	89	47	4.3	0.083	7	5	4
	영동군	72	43	5.4	0.048	12	4	2
	증평군	14	8	7.7	0.088	5	2	2
	진천군	51	29	4.0	0.039	3	3	1
	괴산군	74	39	4.1	0.058	3	7	-
	음성군	78	37	5.6	0.093	9	8	4
충남	소계	898	587	4.1	0.086	83	126	53
	천안시	71	40	6.3	0.223	16	14	10
	공주시	80	59	2.8	0.050	-	8	-
	보령시	98	65	4.1	0.100	8	17	6
	아산시	46	24	4.2	0.081	4	6	1
	서산시	49	30	4.6	0.150	6	14	6
	논산시	77	44	3.4	0.081	2	5	2
	계룡시	7	7	2.1	0.025	-	-	-
	당진시	41	30	3.9	0.091	1	10	1
	금산군	91	61	4.1	0.048	9	7	5
	부여군	107	86	4.4	0.047	12	6	3
	서천군	19	10	3.5	0.036	1	-	-
	청양군	89	61	2.9	0.051	2	8	1
	홍성군	44	31	5.2	0.147	9	16	8
	예산군	32	19	4.4	0.108	6	7	4
	태안군	47	20	6.6	0.097	7	8	6
전북	소계	2,236	1,525	4.1	0.134	133	531	93
	전주시	49	38	4.4	0.189	1	21	1
	군산시	100	69	4.9	0.095	12	24	4
	익산시	134	89	4.3	0.215	1	50	1
	정읍시	226	190	4.3	0.086	20	46	9
	남원시	296	187	3.4	0.115	3	58	2
	장수군	79	29	2.6	0.088	-	7	-
	김제시	126	85	5.1	0.200	11	48	10
	완주군	188	129	3.8	0.138	10	42	8

시도	시군	저수지수	조사시설	평균TOC (mg/L)	평균T-P (mg/L)	초과시설수		
						TOC	T-P	TOC & T-P
전북	무주군	77	42	3.5	0.122	1	14	1
	진안군	140	96	2.7	0.045	-	10	-
	임실군	203	129	3.9	0.065	12	21	5
	순창군	171	95	3.4	0.049	-	10	-
	고창군	350	288	4.7	0.232	45	160	40
	부안군	97	59	5.5	0.110	17	20	12
전남	소계	3,205	1,978	3.6	0.122	169	573	131
	무안군	182	120	4.5	0.444	26	76	26
	목포시	14	12	5.5	0.140	3	7	1
	여수시	66	47	3.3	0.113	4	9	3
	순천시	68	44	3.4	0.129	3	9	3
	나주시	220	48	3.6	0.085	2	11	2
	광양시	38	21	4.5	0.107	5	7	4
	담양군	117	64	2.6	0.055	-	5	-
	곡성군	130	71	3.4	0.055	3	10	1
	구례군	56	4	1.6	0.036	-	-	-
	고흥군	275	195	3.2	0.055	5	19	3
	보성군	129	89	2.3	0.043	1	7	1
	화순군	158	97	3.0	0.051	-	10	-
	장흥군	115	79	2.5	0.057	-	16	-
	강진군	133	98	2.8	0.056	2	17	2
	해남군	375	274	3.6	0.164	14	106	13
	영암군	224	76	3.7	0.086	6	18	5
	함평군	159	115	3.7	0.145	2	47	2
	영광군	195	136	4.1	0.130	11	49	7
	장성군	122	64	2.2	0.044	-	11	-
완도군	50	37	2.9	0.044	-	5	-	
진도군	134	94	4.7	0.104	16	29	10	
신안군	245	193	5.6	0.166	66	105	48	
경북	소계	5,462	2,744	5.1	0.090	777	710	288
	포항시	280	146	4.5	0.110	23	63	16
	경주시	442	200	3.7	0.073	14	31	9
	영천시	984	216	5.3	0.108	72	61	29
	김천시	251	182	4.5	0.080	26	41	13
	안동시	178	83	6.0	0.154	34	48	19
	구미시	212	137	6.0	0.089	51	37	10
	영주시	66	50	4.7	0.153	8	21	6
	상주시	214	156	4.6	0.119	22	57	14
	문경시	48	26	3.8	0.129	6	10	5

시도	시군	저수지수	조사시설	평균TOC (mg/L)	평균T-P (mg/L)	초과시설수		
						TOC	T-P	TOC & T-P
경북	경산시	301	84	5.4	0.106	29	29	11
	군위군	371	222	6.3	0.058	100	23	15
	의성군	694	421	7.5	0.096	247	120	91
	청송군	187	110	5.0	0.040	39	5	3
	영양군	98	45	4.1	0.045	7	2	1
	영덕군	131	79	4.4	0.055	15	8	4
	청도군	286	176	2.5	0.073	-	30	-
	고령군	167	99	4.1	0.073	17	21	6
	합천군	336	227	3.0	0.059	4	28	2
	성주군	176	138	4.7	0.102	30	52	18
	칠곡군	186	115	4.2	0.079	21	33	10
	예천군	128	18	5.2	0.069	5	5	2
	봉화군	42	32	4.8	0.157	8	12	5
	울진군	20	9	4.4	0.062	3	1	1
경남	소계	3,168	2,019	3.2	0.053	57	212	26
	창원시	173	106	2.6	0.042	-	8	-
	진주시	268	171	4.2	0.043	6	14	4
	통영시	49	35	1.9	0.030	-	2	-
	사천시	156	71	2.8	0.041	-	4	-
	김해시	130	78	4.6	0.070	11	11	4
	밀양시	205	103	3.9	0.076	6	15	3
	거제시	100	71	1.7	0.048	1	3	1
	양산시	51	34	2.3	0.027	-	1	-
	의령군	165	114	3.8	0.041	2	8	1
	함안군	193	141	3.8	0.048	4	7	-
	창녕군	225	147	4.8	0.086	16	35	8
	고성군	219	173	2.3	0.029	-	3	-
	남해군	169	101	1.2	0.044	-	8	-
	하동군	153	70	1.6	0.026	-	-	-
	산청군	220	133	2.8	0.039	1	10	-
	함양군	179	137	3.5	0.082	4	37	2
	거창군	177	107	3.1	0.074	2	18	1
제주	소계	5	1	12.7	0.227	1	1	1
	제주시	4	1	12.7	0.227	1	1	1
	서귀포시	1	-	-	-	-	-	-

## 2020년 농업용저수지 수질전수조사

---

### 부 록

4.1 시설별 수질조사 결과

4.2 용도폐지 시설 수질조사 결과



## IV. 부 록

## 4.1 시설별 수질조사 결과

## 4.1.1 부산광역시

번호	시설명	소재지	TOC (mg/L)					T-P (mg/L)					주 오염원
			'18년	'19년	'20년	평균	등급	'18년	'19년	'20년	평균	등급	
1	수내	금정구 두구동			5.7	5.7	IV			1.075	1.075	VI	토지계
2	보굴	금정구 노포동		1.9		1.9	Ia		0.029		0.029	II	토지계
3	남산	금정구 남산동			1.7	1.7	Ia			0.101	0.101	V	토지계
4	옥포2	강서구 송정동			6.7	6.7	V			0.178	0.178	VI	토지계
5	신촌	강서구 송정동			3.5	3.5	II			0.120	0.120	V	토지계
6	화전	강서구 화전동			5.4	5.4	IV			0.086	0.086	IV	토지계
7	마음	강서구 생곡동		2.4		2.4	Ib		0.034		0.034	III	토지계
8	동선(척골)	강서구 동선동			4.8	4.8	III			0.062	0.062	IV	토지계
9	밤나무골	강서구 동선동			5.1	5.1	IV			0.077	0.077	IV	토지계
10	옥포1	강서구 송정동			6.4	6.4	V			0.077	0.077	IV	토지계
11	산양2(성골)	강서구 녹산동		3.2		3.2	II		0.038		0.038	III	토지계
12	서중(천성)	강서구 천성동			1.4	1.4	Ia			0.139	0.139	V	토지계
13	예지골	기장군 기장읍 만화리	5.3			5.3	IV	0.025			0.025	II	토지계
14	큰이네트	기장군 기장읍 만화리	4.0			4.0	II	0.059			0.059	IV	토지계
15	작은이네트	기장군 기장읍 만화리	4.8			4.8	III	0.024			0.024	II	토지계
16	두화	기장군 기장읍 만화리	5.1			5.1	IV	0.034			0.034	III	토지계
17	죽곡	기장군 기장읍 신천리	4.3			4.3	III	0.028			0.028	II	토지계
18	무곡	기장군 기장읍 청강리	4.4			4.4	III	0.042			0.042	III	토지계
19	대방덕	기장군 기장읍 석산리	5.0			5.0	III	0.028			0.028	II	토지계
20	청광뒷	기장군 일광면 청광리		5.0		5.0	III		0.029		0.029	II	토지계
21	내덕	기장군 장안읍 덕선리	5.4			5.4	IV	0.022			0.022	II	토지계
22	용소	기장군 장안읍 용소리	5.9			5.9	IV	0.025			0.025	II	토지계
23	바그달	기장군 장안읍 기룡리	5.4			5.4	IV	0.028			0.028	II	토지계
24	이양산	기장군 장안읍 장안리	5.6	3.2		4.4	III	0.028	0.005		0.017	Ib	토지계
25	풍년	기장군 장안읍 장안리	5.2			5.2	IV	0.026			0.026	II	토지계
26	대명	기장군 장안읍 명례리	5.5	5.2		5.4	IV	0.024	0.019		0.022	II	토지계
27	사근달	기장군 장안읍 명례리	5.6		1.1	3.4	II	0.028		0.130	0.079	IV	토지계
28	뒷골	기장군 장안읍 오리	4.7			4.7	III	0.022			0.022	II	토지계
29	친선	기장군 장안읍 오리	5.4			5.4	IV	0.023			0.023	II	토지계
30	심산	기장군 장안읍 반룡리	3.7			3.7	II	0.029			0.029	II	토지계
31	예림상	기장군 정관읍 예림리		2.7		2.7	Ib		0.010		0.010	Ia	토지계
32	달산	기장군 정관읍 달산리			1.2	1.2	Ia			0.034	0.034	III	토지계
33	만화곡	기장군 철마면 이곡리		2.0		2.0	Ia		0.010		0.010	Ia	토지계
34	금난곡	기장군 철마면 이곡리	4.3			4.3	III	0.028			0.028	II	토지계
35	마지큰들	기장군 철마면 연구리		2.7		2.7	Ib		0.014		0.014	Ib	토지계
36	대곡	기장군 철마면 장전리		5.8		5.8	IV		0.024		0.024	II	토지계
37	홍류동	기장군 철마면 웅천리		1.9		1.9	Ia		0.005		0.005	Ia	토지계
38	와여	기장군 철마면 백길리		3.7		3.7	II		0.086		0.086	IV	토지계

### 4.1.2 대구광역시

번호	시설명	소재지	TOC (mg/L)					T-P (mg/L)					주 오염원
			'18년	'19년	'20년	평균	등급	'18년	'19년	'20년	평균	등급	
39	평광	동구 평광동			7.2	7.2	V			0.410	0.410	VI	토지계
40	동곡	동구 동내동			15.7	15.7	VI			0.062	0.062	IV	토지계
41	쇠금	동구 내곡동			5.0	5.0	III			0.062	0.062	IV	토지계
42	활감	동구 내곡동			4.9	4.9	III			0.047	0.047	III	토지계
43	기곡	동구 능성동			4.3	4.3	III			0.055	0.055	IV	토지계
44	진인2	동구 진인동			5.5	5.5	IV			0.108	0.108	V	토지계
45	가청	동구 진인동			6.0	6.0	IV			0.061	0.061	IV	토지계
46	송정	동구 미곡동			4.1	4.1	III			0.069	0.069	IV	토지계
47	나래	동구 미곡동			4.3	4.3	III			0.081	0.081	IV	토지계
48	신	동구 용수동			6.4	6.4	V			0.144	0.144	V	토지계
49	내	동구 내동			4.3	4.3	III			0.115	0.115	V	토지계
50	신용	동구 신용동			7.2	7.2	V			0.211	0.211	VI	토지계
51	대신	동구 신용동			6.5	6.5	V			0.090	0.090	IV	토지계
52	중대	동구 중대동			2.5	2.5	Ib			0.074	0.074	IV	토지계
53	가산	동구 부동			6.5	6.5	V			0.417	0.417	VI	토지계
54	당정	동구 송정동			5.7	5.7	IV			0.300	0.300	VI	토지계
55	소동	동구 둔산동			8.2	8.2	VI			0.062	0.062	IV	토지계
56	월천	동구 부동			10.6	10.6	VI			0.409	0.409	VI	토지계
57	부동	동구 부동			6.4	6.4	V			0.079	0.079	IV	토지계
58	종	동구 용수동			2.8	2.8	Ib			0.027	0.027	II	토지계
59	죽전	동구 상매동			8.8	8.8	VI			0.382	0.382	VI	토지계
60	가남	동구 괴전동			4.0	4.0	II			0.121	0.121	V	토지계
61	나불	동구 각산동			7.9	7.9	V			0.070	0.070	IV	토지계
62	오곡	동구 신서동			7.2	7.2	V			0.054	0.054	IV	토지계
63	지장	동구 도학동			5.5	5.5	IV			0.036	0.036	III	토지계
64	다리	동구 도동			3.0	3.0	Ib			0.078	0.078	IV	토지계
65	대암	동구 둔산동			7.3	7.3	V			0.06	0.060	IV	토지계
66	답곡	동구 각산동			8.6	8.6	VI			0.057	0.057	IV	토지계
67	가동	동구 둔산동			8.6	8.6	VI			0.06	0.060	IV	토지계
68	당남	동구 평광동			3.1	3.1	II			0.022	0.022	II	토지계
69	시랑	동구 평광동			2.5	2.5	Ib			0.024	0.024	II	토지계
70	이곡	북구 서변동			9.4	9.4	VI			0.026	0.026	II	토지계
71	양	북구 관음동		6.6	7.6	7.1	V	0.049	0.135	0.092	IV	토지계	
72	소금정	북구 관음동		6.6		6.6	V	0.054		0.054	IV	토지계	
73	미곡	북구 태전동		6.7		6.7	V	0.114		0.114	V	토지계	
74	상(서리)	북구 동호동			6.1	6.1	V		0.019	0.019	Ib	토지계	
75	정	북구 국우동			11.3	11.3	VI		0.063	0.063	IV	토지계	
76	금호	북구 금호동		4.0		4.0	II	0.087		0.087	IV	토지계	
77	안양	북구 읍내동			5.6	5.6	IV		0.109	0.109	V	토지계	
78	신락	북구 관음동		6.6		6.6	V	0.003		0.003	Ia	토지계	
79	도덕	북구 연경동		5.4		5.4	IV	0.051		0.051	IV	토지계	
80	도곡	북구 서변동			15.2	15.2	VI		0.099	0.099	IV	토지계	
81	조일	수성구 지산동		1.7		1.7	Ia	0.078		0.078	IV	토지계	
82	이전	수성구 범물동		2.3		2.3	Ib	0.120		0.120	V	토지계	

번호	시설명	소재지	TOC (mg/L)					T-P (mg/L)					주 오염원
			'18년	'19년	'20년	평균	등급	'18년	'19년	'20년	평균	등급	
83	모산	수성구 매호동		2.3		2.3	Ib		0.09		0.090	IV	토지계
84	망월	수성구 옥수동		2.3		2.3	Ib		0.058		0.058	IV	토지계
85	가전	수성구 노변동		3.8		3.8	II		0.085		0.085	IV	토지계
86	서당	수성구 시지동		6.1		6.1	V		0.243		0.243	VI	토지계
87	계곡	수성구 삼덕동		6.2	7.7	7.0	V		0.124	0.083	0.104	V	토지계
88	송곡	수성구 삼덕동		3.6		3.6	II		0.327		0.327	VI	토지계
89	구라	수성구 삼덕동		6.1	8.0	7.1	V		0.354	0.113	0.234	VI	토지계
90	당현	수성구 삼덕동		3.6		3.6	II		0.248		0.248	VI	토지계
91	운곡	수성구 삼덕동		3.6		3.6	II		0.243		0.243	VI	토지계
92	외	수성구 이천동		2.9		2.9	Ib		0.035		0.035	III	토지계
93	내	수성구 이천동		6.8	8.8	7.8	V		0.141	0.219	0.180	VI	토지계
94	서당	수성구 고모동		5.3		5.3	IV		0.066		0.066	IV	토지계
95	내	수성구 연호동		6.8	7.4	7.1	V		0.200	0.153	0.177	VI	토지계
96	팔현	수성구 고모동		6.3		6.3	V		0.116		0.116	V	토지계
97	내관	수성구 대흥동		2.8		2.8	Ib		0.044		0.044	III	토지계
98	수전	달서구 도원동		4.0		4.0	II		0.047		0.047	III	토지계
99	대곡	달서구 대곡동		2.0		2.0	Ia		0.071		0.071	IV	토지계
100	중방	달서구 대곡동		5.1		5.1	IV		0.087		0.087	IV	토지계
101	갈전	달서구 대곡동		5.1		5.1	IV		0.111		0.111	V	토지계
102	검동	달성군 하빈면 무등리	5.5			5.5	IV	0.021			0.021	II	토지계
103	냉천1	달성군 가창면 냉천리		1.1		1.1	Ia		0.068		0.068	IV	토지계
104	대일	달성군 가창면 대일리		1.2		1.2	Ia		0.099		0.099	IV	토지계
105	삼산	달성군 가창면 삼산리	1.7			1.7	Ia	0.038			0.038	III	토지계
106	냉천	달성군 가창면 냉천리		1.1		1.1	Ia		0.071		0.071	IV	토지계
107	행정	달성군 가창면 행정리		2.0		2.0	Ia		0.083		0.083	IV	토지계
108	세미들	달성군 가창면 대일리	2.1			2.1	Ib	0.023			0.023	II	토지계
109	우록	달성군 가창면 우록리	1.7			1.7	Ia	0.061			0.061	IV	토지계
110	장곡(문양)	달성군 다사읍 문양리		10.0	7.4	8.7	VI		0.164	0.128	0.146	V	토지계
111	서부	달성군 다사읍 문양리		7.5		7.5	V		0.105		0.105	V	토지계
112	서부1	달성군 다사읍 문양리		10.0	6.6	8.3	VI		0.164	0.018	0.091	IV	토지계
113	장곡	달성군 다사읍 문양리		10.3	6.3	8.3	VI		0.494	0.08	0.287	VI	토지계
114	서부2	달성군 하빈면 대평리	3.3			3.3	II	0.04			0.040	III	토지계
115	장명	달성군 하빈면 대평리	3.0			3.0	Ib	0.032			0.032	III	토지계
116	대곡	달성군 하빈면 무등리	4.3			4.3	III	0.018			0.018	Ib	토지계
117	중방	달성군 하빈면 현내리	5.2			5.2	IV	0.417			0.417	VI	토지계
118	선학	달성군 하빈면 현내리	2.5			2.5	Ib	0.033			0.033	III	토지계
119	매낙	달성군 하빈면 감문리	4.1			4.1	III	0.026			0.026	II	토지계
120	월당	달성군 화원읍 명곡리	2.3			2.3	Ib	0.058			0.058	IV	토지계
121	터실(명곡)	달성군 화원읍 명곡리		3.8		3.8	II		0.050		0.050	III	토지계
122	본리	달성군 화원읍 본리리		5.4		5.4	IV		0.063		0.063	IV	토지계
123	송촌	달성군 옥포면 송촌리	1.9			1.9	Ia	0.019			0.019	Ib	토지계
124	선녀	달성군 옥포면 교항리	3.0			3.0	Ib	0.095			0.095	IV	토지계
125	반송1	달성군 옥포면 반송리	1.8			1.8	Ia	0.007			0.007	Ia	토지계
126	반송2	달성군 옥포면 반송리	2.6			2.6	Ib	0.023			0.023	II	토지계
127	금흥2	달성군 옥포면 김흥리	2.1			2.1	Ib	0.205			0.205	VI	토지계
128	만수	달성군 옥포면 김흥리	2.3			2.3	Ib	0.077			0.077	IV	토지계



번호	시설명	소재지	TOC (mg/L)					T-P (mg/L)					주 오염원
			'18년	'19년	'20년	평균	등급	'18년	'19년	'20년	평균	등급	
129	능전	달성군 옥포면 김흥리	2.1			2.1	Ib	0.028			0.028	II	토지계
130	양곡	달성군 논공읍 노이리		3.5		3.5	II		0.134		0.134	V	토지계
131	삼리	달성군 논공읍 삼리리		2.9		2.9	Ib		0.458		0.458	VI	토지계
132	남동	달성군 논공읍 남리		4.1		4.1	III		0.272		0.272	VI	토지계
133	하동2	달성군 논공읍 하리		4.2		4.2	III		0.120		0.120	V	토지계
134	지동	달성군 현풍면 지리	2.6			2.6	Ib	0.121			0.121	V	토지계
135	대동	달성군 현풍면 대리	3.4			3.4	II	0.068			0.068	IV	토지계
136	유곡	달성군 유가면 유곡리	2.9			2.9	Ib	0.012			0.012	Ib	토지계
137	성	달성군 유가면 유곡리	2.6			2.6	Ib	0.046			0.046	III	토지계
138	지내	달성군 유가면 도이리	3.2			3.2	II	0.059			0.059	IV	토지계
139	갈산	달성군 유가면 본말리	3.6			3.6	II	0.061			0.061	IV	토지계
140	본말	달성군 유가면 본말리	3.2			3.2	II	0.053			0.053	IV	토지계
141	태봉	달성군 유가면 본말리	4.1			4.1	III	0.159			0.159	VI	토지계
142	화산	달성군 구지면 화산리	2.5			2.5	Ib	0.054			0.054	IV	토지계
143	박곡	달성군 다사읍 박곡리		3.4		3.4	II		0.193		0.193	VI	토지계
144	전평	달성군 가창면 상원리		4.0		4.0	II		0.155		0.155	VI	토지계
145	청산	달성군 가창면 단산리		1.8		1.8	Ia		0.051		0.051	IV	토지계
146	기곡	달성군 하빈면 기곡리	7.4			7.4	V	0.046			0.046	III	토지계
147	유정	달성군 옥포면 교항리	2.5			2.5	Ib	0.049			0.049	III	토지계
148	김흥	달성군 옥포면 김흥리	2.9			2.9	Ib	0.049			0.049	III	토지계
149	김흥1	달성군 옥포면 김흥리	2.5			2.5	Ib	0.049			0.049	III	토지계
150	초곡2	달성군 유가면 초곡리	4.0			4.0	II	0.107			0.107	V	토지계
151	터실	달성군 하빈면 기곡리	6.7		9.7	8.2	VI	0.084		0.134	0.109	V	토지계
152	마수	달성군 화원읍 명곡리		6.4		6.4	V		0.007		0.007	Ia	토지계
153	태일	달성군 하빈면 무등리	6.3		8.8	7.6	V	0.028		0.024	0.026	II	토지계
154	음동	달성군 유가면 음리	1.0			1.0	Ia	0.016			0.016	Ib	토지계
155	귀남	달성군 옥포면 반송리	2.9			2.9	Ib	0.016			0.016	Ib	토지계
156	감문	달성군 하빈면 감문리	4.6			4.6	III	0.051			0.051	IV	토지계
157	본리	달성군 화원읍 본리리		6.3	4.3	5.3	IV		0.268	0.036	0.152	VI	토지계
158	사방	달성군 현풍면 자모리	2.0			2.0	Ia	0.019			0.019	Ib	토지계
159	대곡	달성군 유가면 본말리	3.7			3.7	II	0.210			0.210	VI	토지계
160	무등	달성군 하빈면 무등리	4.8			4.8	III	0.030			0.030	II	토지계
161	부곡2	달성군 유가면 가태리	14.7		2.9	8.8	VI	0.065		0.104	0.085	IV	토지계
162	주동	달성군 가창면 주리	2.3			2.3	Ib	0.021			0.021	II	토지계
163	가실	달성군 하빈면 무등리	4.8			4.8	III	0.035			0.035	III	토지계
164	묘동	달성군 하빈면 묘리	2.8			2.8	Ib	0.053			0.053	IV	토지계
165	지실	달성군 하빈면 무등리	4.6			4.6	III	0.127			0.127	V	토지계
166	노이	달성군 논공읍 노이리		3.0		3.0	Ib		0.046		0.046	III	토지계
167	고봉	달성군 구지면 고봉리	3.5			3.5	II	0.157			0.157	VI	토지계
168	용문	달성군 화원읍 본리리		1.3		1.3	Ia		0.104		0.104	V	토지계
169	상동	달성군 논공읍 상리		5.9		5.9	IV		0.122		0.122	V	토지계
170	초곡	달성군 유가면 초곡리	1.0			1.0	Ia	0.019			0.019	Ib	토지계
171	외평	달성군 유가면 유곡리	3.4			3.4	II	0.066			0.066	IV	토지계
172	수리	달성군 구지면 수리리	2.3			2.3	Ib	0.07			0.070	IV	토지계
173	정대	달성군 가창면 정대리		1.4		1.4	Ia		0.756		0.756	VI	토지계
174	단산	달성군 가창면 단산리		1.8		1.8	Ia		0.105		0.105	V	토지계

번호	시설명	소재지	TOC (mg/L)					T-P (mg/L)					주 오염원
			'18년	'19년	'20년	평균	등급	'18년	'19년	'20년	평균	등급	
175	구통	달성군 유가면 가태리	3.0			3.0	Ib	0.047			0.047	III	토지계
176	장검	달성군 다사읍 문양리		8.5	7.5	8.0	V		0.235	0.116	0.176	VI	토지계
177	위천	달성군 논공읍 위천리		4.6		4.6	III		0.097		0.097	IV	토지계
178	부곡	달성군 다사읍 부곡리		10.2	10.4	10.3	VI		0.100	0.073	0.087	IV	토지계
179	자오	달성군 현풍면 자모리	1.9			1.9	Ia	0.019			0.019	Ib	토지계
180	하동	달성군 논공읍 하리		4.2		4.2	III		0.049		0.049	III	토지계
181	애화	달성군 가창면 삼산리	2.6			2.6	Ib	0.077			0.077	IV	토지계
182	김흥3	달성군 옥포면 김흥리	2.9			2.9	Ib	0.173			0.173	VI	토지계
183	수모	달성군 구지면 수리리	2.6			2.6	Ib	0.049			0.049	III	토지계
184	오설	달성군 구지면 오설리	2.4			2.4	Ib	0.054			0.054	IV	토지계
185	상원2	달성군 가창면 상원리		1.2		1.2	Ia		0.019		0.019	Ib	토지계
186	상원1	달성군 가창면 상원리		1.8		1.8	Ia		0.135		0.135	V	토지계

## 4.1.3 인천광역시

번호	시설명	인천	TOC (mg/L)					T-P (mg/L)					주 오염원
			'18년	'19년	'20년	평균	등급	'18년	'19년	'20년	평균	등급	
187	운북	중구 운북동		6.7	3.9	5.3	IV		0.038	0.008	0.023	II	토지계
188	금곡	서구 금곡동	7.4			7.4	V	0.148			0.148	V	생활계
189	박공재	강화군 불은면 삼동암리	4.2			4.2	III	0.189			0.189	VI	토지계
190	선행	강화군 선원면 선행리	2.7			2.7	Ib	0.060			0.060	IV	토지계
191	돌성	강화군 불은면 삼성리		3.2		3.2	II		0.046		0.046	III	양식계
192	삼거	강화군 하점면 삼거리		1.6		1.6	Ia		0.012		0.012	Ib	토지계
193	교산	강화군 양사면 교산리		4.6		4.6	III		0.043		0.043	III	토지계
194	신평	강화군 불은면 삼동암리		7.8	5.1	6.5	V		0.036	0.028	0.032	III	토지계
195	매음1	강화군 삼산면 매음리			8.6	8.6	VI			0.019	0.019	Ib	토지계
196	복성	강화군 양사면 복성리		14.6		14.6	VI		0.077		0.077	IV	토지계
197	유수곡	강화군 불은면 삼동암리	2.7			2.7	Ib	0.030			0.030	II	토지계
198	매음2	강화군 삼산면 매음리			5.4	5.4	IV			불검출	불검출		토지계
199	불음	강화군 서도면 불음도리			8.9	8.9	VI			0.028	0.028	II	토지계
200	주문	강화군 서도면 주문도리			5.8	5.8	IV			0.008	0.008	Ia	토지계
201	염촌	옹진군 북도면 신도리		16.9		16.9	VI		0.079		0.079	IV	토지계
202	벗개	옹진군 덕적면 서포리	7.0			7.0	V	0.200			0.200	VI	토지계
203	관창	옹진군 백령면 진촌리		10.5		10.5	VI		0.383		0.383	VI	토지계
204	강논	옹진군 대청면 대청리		3.7		3.7	II		0.053		0.053	IV	토지계
205	부두치	옹진군 자월면 승봉리		3.3		3.3	II		0.025		0.025	II	토지계

## 4.1.4 광주광역시

번호	시설명	소재지	TOC (mg/L)					T-P (mg/L)					주 오염원
			'18년	'19년	'20년	평균	등급	'18년	'19년	'20년	평균	등급	
206	소태	동구 소태동	3.7			3.7	II	0.048			0.048	III	토지계
207	내지	동구 내남동	3.2			3.2	II	0.089			0.089	IV	생활계
208	선교	동구 선교동	4.4			4.4	III	0.123			0.123	V	토지계

번호	시설명	소재지	TOC (mg/L)					T-P (mg/L)					주 오염원
			'18년	'19년	'20년	평균	등급	'18년	'19년	'20년	평균	등급	
209	주남	동구 월남동	3.6			3.6	II	0.094			0.094	IV	토지계
210	전평	서구 매월동			3.7	3.7	II			0.057	0.057	IV	토지계
211	매월	서구 매월동			3.3	3.3	II			0.046	0.046	III	토지계
212	봉학	서구 용두동			4.6	4.6	III			0.031	0.031	III	토지계
213	마현	서구 용두동			3.3	3.3	II			0.122	0.122	V	생활계
214	만호	서구 금호동	17.6			17.6	VI	1.209			1.209	VI	생활계
215	백마1	서구 세하동	5.2			5.2	IV	0.622			0.622	VI	토지계
216	백마2	서구 세하동	3.5			3.5	II	0.157			0.157	VI	생활계
217	사동	서구 서창동	8.1		3.4	5.8	IV	0.117		0.028	0.073	IV	토지계
218	산정	서구 용두동	4.1			4.1	III	0.141			0.141	V	생활계
219	화장	남구 화장동	5.1			5.1	IV	0.038			0.038	III	토지계
220	지동	남구 화장동	2.6			2.6	Ib	0.156			0.156	VI	토지계
221	진월	남구 진월동	4.5			4.5	III	0.281			0.281	VI	생활계
222	수춘	남구 양과동		4.0		4.0	II		0.127		0.127	V	토지계
223	광곡	남구 양과동	4.8			4.8	III	0.052			0.052	IV	토지계
224	이동	남구 원산동	5.6			5.6	IV	0.149			0.149	V	토지계
225	압촌	남구 압촌동	2.2			2.2	Ib	0.070			0.070	IV	생활계
226	도촌1	남구 도금동			5.3	5.3	IV			0.042	0.042	III	토지계
227	도촌2	남구 도금동			4.0	4.0	II			0.051	0.051	IV	토지계
228	칠석1	남구 칠석동	3.5			3.5	II	0.095			0.095	IV	토지계
229	칠석3	남구 칠석동	4.0			4.0	II	0.105			0.105	V	토지계
230	맹간	남구 압촌동			1.9	1.9	Ia			0.047	0.047	III	토지계
231	향등	남구 덕남동			4.3	4.3	III			0.218	0.218	VI	토지계
232	농막	남구 화장동			4.0	4.0	II			0.257	0.257	VI	토지계
233	석정	남구 석정동			3.1	3.1	II			0.051	0.051	IV	토지계
234	상신	남구 석정동	1.3			1.3	Ia	0.034			0.034	III	토지계
235	노대북	남구 노대동	4.4			4.4	III	0.107			0.107	V	토지계
236	이장	남구 이장동	1.3			1.3	Ia	0.167			0.167	VI	생활계
237	덕남	남구 덕남동	4.9			4.9	III	0.044			0.044	III	토지계
238	노대남	남구 노대동	6.2		2.4	4.3	III	0.066		0.035	0.051	IV	토지계
239	도동	남구 행암동	4.4			4.4	III	0.067			0.067	IV	토지계
240	옥곡	남구 양과동	3.6			3.6	II	0.493			0.493	VI	토지계
241	월산	북구 망월동		2.9		2.9	Ib		0.087		0.087	IV	토지계
242	양산	북구 양산동		3.3		3.3	II		0.002		0.002	Ia	생활계
243	장등	북구 장등동		2.6		2.6	Ib		0.070		0.070	IV	토지계
244	삼각	북구 장등동		2.5		2.5	Ib		0.001		0.001	Ia	토지계
245	덕의	북구 충효동	8.7		5.7	7.2	V	0.237		0.076	0.157	VI	토지계
246	금곡	북구 금곡동	4.7			4.7	III	0.072			0.072	IV	토지계
247	석저	북구 덕의동	2.0			2.0	Ia	0.156			0.156	VI	토지계
248	외막	북구 운정동		4.1		4.1	III		0.043		0.043	III	토지계
249	풍암	북구 금곡동		1.0		1.0	Ia		0.024		0.024	II	토지계
250	평용	북구 망월동		1.5		1.5	Ia		0.018		0.018	Ib	토지계
251	장동	북구 장등동		3.2		3.2	II		0.011		0.011	Ib	토지계
252	선암	광산구 선암동		4.6		4.6	III		0.033		0.033	III	토지계
253	박호	광산구 박호동		2.5		2.5	Ib		0.044		0.044	III	토지계
254	남성	광산구 소촌동		6.2	7.8	7.0	V		0.096	0.235	0.166	VI	토지계

번호	시설명	소재지	TOC (mg/L)					T-P (mg/L)					주 오염원
			'18년	'19년	'20년	평균	등급	'18년	'19년	'20년	평균	등급	
255	소촌	광산구 소촌동		3.7		3.7	II		0.004		0.004	Ia	토지계
256	신창	광산구 신창동		6.6	2.8	4.7	III		0.215	0.162	0.189	VI	토지계
257	장수	광산구 장수동		3.2		3.2	II		0.042		0.042	III	토지계
258	수남1	광산구 장수동		10.6	7.9	9.3	VI		0.075	0.129	0.102	V	토지계
259	가야	광산구 산정동			6.1	6.1	V			0.086	0.086	IV	토지계
260	산정	광산구 산정동		3.5		3.5	II		0.115		0.115	V	토지계
261	외등	광산구 등임동		3.4		3.4	II		0.045		0.045	III	토지계
262	내등	광산구 등임동		2.4		2.4	Ib		0.055		0.055	IV	토지계
263	방혜	광산구 등임동		2.6		2.6	Ib		0.156		0.156	VI	토지계
264	산막	광산구 등임동		3.1		3.1	II		0.084		0.084	IV	토지계
265	두정	광산구 신흥동			6.7	6.7	V			0.318	0.318	VI	토지계
266	가정1	광산구 두정동		2.1		2.1	Ib		0.011		0.011	Ib	토지계
267	광산	광산구 광산동			1.7	1.7	Ia			0.027	0.027	II	토지계
268	오룡	광산구 광산동		12.5		12.5	VI		0.028		0.028	II	토지계
269	칠성	광산구 삼거동			3.9	3.9	II			0.031	0.031	III	토지계
270	삼화	광산구 대산동		4.2		4.2	III		0.108		0.108	V	토지계
271	내산1	광산구 내산동			2.9	2.9	Ib			0.023	0.023	II	토지계
272	흑석	광산구 선동		4.4		4.4	III		0.046		0.046	III	토지계
273	황산	광산구 복산동			3.0	3.0	Ib			0.065	0.065	IV	토지계
274	본촌	광산구 동호동			2.5	2.5	Ib			0.104	0.104	V	토지계
275	운수	광산구 운수동		14.4		14.4	VI		0.006		0.006	Ia	토지계
276	수남2	광산구 장수동			4.3	4.3	III			0.081	0.081	IV	토지계
277	가정2	광산구 두정동		1.2		1.2	Ia		0.036		0.036	III	토지계
278	종산	광산구 광산동			1.6	1.6	Ia			0.031	0.031	III	토지계
279	오운2	광산구 오운동		1.0		1.0	Ia		0.144		0.144	V	토지계
280	가삼	광산구 지평동		4.6		4.6	III		0.161		0.161	VI	토지계
281	복산	광산구 복산동		2.7		2.7	Ib		0.045		0.045	III	토지계
282	내산2	광산구 내산동		2.7		2.7	Ib		0.009		0.009	Ia	토지계

## 4.1.5 대전광역시

번호	시설명	소재지	TOC (mg/L)					T-P (mg/L)					주 오염원
			'18년	'19년	'20년	평균	등급	'18년	'19년	'20년	평균	등급	
283	대별	동구 대별동			2.4	2.4	Ib			0.009	0.009	Ia	생활계
284	정생	중구 정생동	1.7			1.7	Ia	0.022			0.022	II	토지계
285	방죽	유성구 방동	4.2			4.2	III	0.052			0.052	IV	토지계
286	세동	유성구 세동	1.3			1.3	Ia	0.012			0.012	Ib	토지계
287	안산	유성구 안산동		2.6		2.6	Ib		0.028		0.028	II	생활계
288	송정	유성구 송정동	3.2			3.2	II	0.026			0.026	II	토지계
289	구룡	유성구 구룡동		3.4		3.4	II		0.035		0.035	III	생활계
290	구룡	유성구 구룡동			4.8	4.8	III			0.055	0.055	IV	생활계
291	읍내	대덕구 읍내동		4.5		4.5	III		0.027		0.027	II	생활계
292	연축	대덕구 연축동			7.2	7.2	V			0.08	0.080	IV	생활계

### 4.1.6 울산광역시

번호	시설명	소재지	TOC (mg/L)					T-P (mg/L)					주 오염원
			'18년	'19년	'20년	평균	등급	'18년	'19년	'20년	평균	등급	
293	사곡	중구 유곡동	7.0		6.3	6.7	V	0.037		0.043	0.040	III	토지계
294	독적(태화)	중구 태화동	5.5			5.5	IV	0.044			0.044	III	토지계
295	지산	남구 두왕동	3.9			3.9	II	0.076			0.076	IV	토지계
296	상개	남구 상개동	4.0			4.0	II	0.023			0.023	II	토지계
297	갑골	동구 주전동	4.4			4.4	III	0.023			0.023	II	토지계
298	홍골	동구 주전동	4.1			4.1	III	0.035			0.035	III	토지계
299	남골	북구 창평동	5.2			5.2	IV	0.053			0.053	IV	토지계
300	선창골못	북구 천곡동	5.0			5.0	III	0.017			0.017	Ib	토지계
301	새못	북구 천곡동	5.0			5.0	III	0.020			0.020	Ib	토지계
302	창좌	북구 상안동	5.3			5.3	IV	0.016			0.016	Ib	토지계
303	동산	북구 상안동	6.4		4.8	5.6	IV	0.035		0.053	0.044	III	토지계
304	뒷골못	북구 시례동	2.6			2.6	Ib	0.005			0.005	Ia	토지계
305	가동	북구 가대동	5.8			5.8	IV	0.019			0.019	Ib	토지계
306	무룡골하	북구 가대동	4.5			4.5	III	0.016			0.016	Ib	토지계
307	저명곡	북구 산하동	3.0			3.0	Ib	0.025			0.025	II	토지계
308	무룡골상	북구 가대동	5.0			5.0	III	0.018			0.018	Ib	토지계
309	솔구름	북구 달천동	6.7		6.3	6.5	V	0.016		0.043	0.030	II	토지계
310	만석골	북구 달천동	7.4		4.3	5.9	IV	0.022		0.038	0.030	II	토지계
311	신성곡	북구 구유동	2.9			2.9	Ib	0.023			0.023	II	토지계
312	연암	북구 연암동	3.2			3.2	II	0.03			0.030	II	토지계
313	약수못	북구 중산동	5.3			5.3	IV	0.016			0.016	Ib	토지계
314	제전	북구 천곡동	6.0			6.0	IV	0.049			0.049	III	토지계
315	주렴	북구 산하동	3.1			3.1	II	0.025			0.025	II	토지계
316	구남	북구 신현동	3.0			3.0	Ib	0.025			0.025	II	토지계
317	샛곡	북구 대안동	2.9			2.9	Ib	0.026			0.026	II	토지계
318	산음	북구 산하동	3.2			3.2	II	0.025			0.025	II	토지계
319	물청천	북구 어물동	3.0			3.0	Ib	0.025			0.025	II	토지계
320	후평	울주군 두서면 차리			2.4	2.4	Ib			0.014	0.014	Ib	토지계
321	뒷골	울주군 두동면 구미리		3.8		3.8	II		0.014		0.014	Ib	토지계
322	구리(거남)	울주군 온양읍 학남리	3.9			3.9	II	0.020			0.020	Ib	토지계
323	새모담	울주군 언양읍 직동리	2.7			2.7	Ib	0.041			0.041	III	토지계
324	샘목골	울주군 언양읍 직동리	5.2			5.2	IV	0.084			0.084	IV	토지계
325	외골	울주군 언양읍 직동리	4.6			4.6	III	0.085			0.085	IV	토지계
326	골안	울주군 언양읍 반송리	3.1			3.1	II	0.061			0.061	IV	토지계
327	큰골	울주군 언양읍 구수리	4.3			4.3	III	0.083			0.083	IV	토지계
328	장곡1	울주군 언양읍 반연리	4.6			4.6	III	0.031			0.031	III	토지계
329	항감1	울주군 언양읍 평리	2.0			2.0	Ia	0.04			0.040	III	토지계
330	외상	울주군 언양읍 직동리	5.2			5.2	IV	0.089			0.089	IV	토지계
331	화산	울주군 서생면 화산리		2.9		2.9	Ib		0.019		0.019	Ib	토지계
332	교동곡	울주군 온양읍 외광리	4.4			4.4	III	0.013			0.013	Ib	토지계
333	예동곡	울주군 온양읍 운화리	5.6			5.6	IV	0.024			0.024	II	토지계
334	상순동	울주군 온양읍 고산리	5.1			5.1	IV	0.082			0.082	IV	토지계
335	하순동	울주군 온양읍 고산리	5.6			5.6	IV	0.028			0.028	II	토지계
336	못안골	울주군 온양읍 망양리	4.5			4.5	III	0.053			0.053	IV	토지계

번호	시설명	소재지	TOC (mg/L)					T-P (mg/L)					주 오염원
			'18년	'19년	'20년	평균	등급	'18년	'19년	'20년	평균	등급	
337	하대곡	울주군 온양읍 운화리	4.7			4.7	III	0.03			0.030	II	토지계
338	새곡	울주군 온양읍 발리	5.3			5.3	IV	0.022			0.022	II	토지계
339	물한곡	울주군 온양읍 발리	4.9			4.9	III	0.023			0.023	II	토지계
340	월하곡	울주군 청량면 용암리		4.3		4.3	III		0.019		0.019	Ib	토지계
341	범나무	울주군 청량면 문죽리		6.6	4.4	5.5	IV		0.034	0.024	0.029	II	토지계
342	강수곡	울주군 청량면 문죽리		6.8	5.8	6.3	V		0.048	0.019	0.034	III	토지계
343	새미곡	울주군 청량면 개곡리	4.3			4.3	III	0.020			0.020	Ib	토지계
344	산수곡	울주군 청량면 문죽리		5.8		5.8	IV		0.019		0.019	Ib	토지계
345	반정	울주군 청량면 삼정리		7.0	4.5	5.8	IV		0.029	0.034	0.032	III	토지계
346	고랑수곡	울주군 청량면 삼정리		9.0	4.1	6.6	V		0.038	0.024	0.031	III	토지계
347	누리곡	울주군 청량면 삼정리		8.3	2.6	5.5	IV		0.043	0.019	0.031	III	토지계
348	탑골	울주군 청량면 삼정리		6.7	4.2	5.5	IV		0.034	0.024	0.029	II	토지계
349	갈곡	울주군 청량면 덕하리	3.2			3.2	II	0.034			0.034	III	토지계
350	대천곡	울주군 청량면 상남리	2.2			2.2	Ib	0.02			0.020	Ib	토지계
351	양동	울주군 청량면 동천리	2.0			2.0	Ia	0.024			0.024	II	토지계
352	문초관	울주군 청량면 동천리	2.5			2.5	Ib	0.020			0.020	Ib	토지계
353	포강	울주군 웅촌면 대북리		11.3	2.6	7.0	V		0.029	0.038	0.034	III	토지계
354	초천	울주군 웅촌면 초천리		2.0		2.0	Ia		0.005		0.005	Ia	토지계
355	상대못	울주군 웅촌면 대대리		3.5		3.5	II		0.048		0.048	III	토지계
356	암곡	울주군 웅촌면 검단리		4.7		4.7	III		0.029		0.029	II	토지계
357	산태골	울주군 웅촌면 검단리		3.3		3.3	II		0.014		0.014	Ib	토지계
358	동녘골	울주군 웅촌면 검단리		5.3		5.3	IV		0.024		0.024	II	토지계
359	서중	울주군 웅촌면 곡천리		4.1		4.1	III		0.005		0.005	Ia	토지계
360	굴안	울주군 범서읍 굴화리	5.0			5.0	III	0.025			0.025	II	토지계
361	백천	울주군 범서읍 굴화리	5.3			5.3	IV	0.079			0.079	IV	토지계
362	가장못	울주군 범서읍 사연리	4.0			4.0	II	0.049			0.049	III	토지계
363	허지기	울주군 두동면 구미리		4.6		4.6	III		0.014		0.014	Ib	토지계
364	가정	울주군 두서면 활천리		1.5		1.5	Ia		0.034		0.034	III	토지계
365	후평들	울주군 두서면 내와리			2.5	2.5	Ib			0.034	0.034	III	토지계
366	가장곡	울주군 두서면 인보리		2.2		2.2	Ib		0.010		0.010	Ia	토지계
367	봉화	울주군 두서면 서하리		4.9		4.9	III		0.038		0.038	III	토지계
368	고사골	울주군 두서면 구량리			3.9	3.9	II			0.034	0.034	III	토지계
369	옥동	울주군 두서면 구량리			3.4	3.4	II			0.024	0.024	II	토지계
370	신기	울주군 상북면 궁근정리		1.9		1.9	Ia		0.053		0.053	IV	토지계
371	재궁	울주군 상북면 지내리		5.9	1.2	3.6	II		0.029	0.019	0.024	II	토지계
372	못안	울주군 상북면 지내리		3.7		3.7	II		0.014		0.014	Ib	토지계
373	천지	울주군 상북면 향산리		2.9		2.9	Ib		0.019		0.019	Ib	토지계
374	양등	울주군 상북면 양등리		1.9		1.9	Ia		0.005		0.005	Ia	토지계
375	의성	울주군 상북면 거리		2.7		2.7	Ib		0.014		0.014	Ib	토지계
376	음달	울주군 상북면 거리		1.7		1.7	Ia		0.014		0.014	Ib	토지계
377	지곡	울주군 상북면 거리			4.7	4.7	III			0.019	0.019	Ib	토지계
378	남해	울주군 상북면 명촌리		1.7		1.7	Ia		0.029		0.029	II	토지계
379	모래골	울주군 상북면 명촌리		2.5		2.5	Ib		0.034		0.034	III	토지계
380	원종장	울주군 삼남면 방기리			5.3	5.3	IV			0.019	0.019	Ib	토지계
381	지내안	울주군 삼남면 가천리			4.7	4.7	III			0.014	0.014	Ib	토지계
382	공암	울주군 삼남면 가천리			4.6	4.6	III			0.024	0.024	II	토지계

번호	시설명	소재지	TOC (mg/L)					T-P (mg/L)					주 오염원
			'18년	'19년	'20년	평균	등급	'18년	'19년	'20년	평균	등급	
383	백학곡	울주군 삼동면 작동리		1.9		1.9	Ia		0.058		0.058	IV	토지계
384	지궁곡	울주군 삼동면 작동리		3.5		3.5	II		0.024		0.024	II	토지계
385	대비곡	울주군 삼동면 출강리			2.2	2.2	Ib			0.043	0.043	III	토지계
386	후곡	울주군 삼동면 하잠리			3.2	3.2	II			0.029	0.029	II	토지계
387	송정	울주군 삼동면 보은리		2.8		2.8	Ib		0.024		0.024	II	토지계
388	하금곡	울주군 삼동면 금곡리		3.5		3.5	II		0.034		0.034	III	토지계
389	대곡	울주군 삼동면 하잠리		3.2		3.2	II		0.019		0.019	Ib	토지계
390	수문지	울주군 청량면 문죽리		6.8	7.1	7.0	V		0.038	0.019	0.029	II	토지계
391	숫돌곡	울주군 청량면 삼정리		6.0	0.4	3.2	II		0.048	0.053	0.051	IV	토지계
392	밤티못	울주군 청량면 울리		3.8		3.8	II		0.034		0.034	III	토지계
393	중보못	울주군 웅촌면 은현리		2.2		2.2	Ib		0.005		0.005	Ia	토지계
394	갈치	울주군 상북면 명촌리		2.5		2.5	Ib		0.019		0.019	Ib	토지계
395	상전	울주군 두서면 전읍리			2.9	2.9	Ib			0.019	0.019	Ib	토지계
396	당곡	울주군 상북면 지내리		5.4		5.4	IV		0.019		0.019	Ib	토지계
397	중금곡	울주군 삼동면 금곡리			1.7	1.7	Ia			0.024	0.024	II	토지계
398	시바대	울주군 두동면 만화리		6.1	2.8	4.5	III		0.048	0.062	0.055	IV	토지계
399	거무골	울주군 두동면 천전리			3.8	3.8	II			0.038	0.038	III	토지계
400	새삼곡	울주군 삼동면 보은리			2.1	2.1	Ib			0.024	0.024	II	토지계
401	태기(기지)	울주군 언양읍 태기리	5.2			5.2	IV	0.088			0.088	IV	토지계
402	가는곡	울주군 온양읍 대안리	3.9			3.9	II	0.029			0.029	II	토지계
403	골안	울주군 상북면 산전리		4.0		4.0	II		0.005		0.005	Ia	토지계
404	송락골	울주군 상북면 산전리		1.8		1.8	Ia		0.019		0.019	Ib	토지계
405	동래곡	울주군 삼동면 하잠리		2.8		2.8	Ib		0.019		0.019	Ib	토지계
406	관음곡	울주군 삼동면 둔기리			1.8	1.8	Ia			0.014	0.014	Ib	토지계
407	윗골	울주군 삼동면 보은리			1.9	1.9	Ia			0.024	0.024	II	토지계
408	큰외장골	울주군 웅촌면 대북리		7.6	4.2	5.9	IV		0.010	0.034	0.022	II	토지계
409	뿌당골	울주군 범서읍 천상리	3.3			3.3	II	0.041			0.041	III	토지계
410	진현	울주군 두동면 천전리	5.4			5.4	IV	0.091			0.091	IV	토지계
411	골안	울주군 삼동면 둔기리		2.2		2.2	Ib		0.019		0.019	Ib	토지계
412	지내(못안)	울주군 두동면 만화리		3.2		3.2	II		0.029		0.029	II	토지계
413	금호곡	울주군 상북면 산전리		1.7		1.7	Ia		0.024		0.024	II	토지계
414	솔마앞	울주군 서생면 화정리		3.1		3.1	II		0.019		0.019	Ib	토지계
415	오작골	울주군 두서면 복안리			2.3	2.3	Ib			0.014	0.014	Ib	토지계
416	산현곡	울주군 삼동면 출강리		1.8		1.8	Ia		0.019		0.019	Ib	토지계
417	큰골	울주군 웅촌면 대북리		6.8	5.2	6.0	IV		0.029	0.024	0.027	II	토지계
418	안영축	울주군 청량면 울리		4.1		4.1	III		0.029		0.029	II	토지계
419	신기말	울주군 두동면 은편리			3.2	3.2	II			0.106	0.106	V	토지계
420	새바대	울주군 두동면 천전리			6.1	6.1	V			0.086	0.086	IV	토지계
421	소곡	울주군 삼동면 하잠리			3.1	3.1	II			0.029	0.029	II	토지계
422	불당골	울주군 온양읍 내광리	5.2		1.1	3.2	II	0.052		0.01	0.031	III	토지계
423	정곡	울주군 온양읍 외광리	5.4			5.4	IV	0.010			0.010	Ia	토지계
424	안곡	울주군 온양읍 운화리	5.8		0.6	3.2	II	0.059		0.005	0.032	III	토지계
425	담뒤	울주군 두동면 은편리			3.5	3.5	II			0.043	0.043	III	토지계
426	쌍수	울주군 삼남면 신화리			4.2	4.2	III			0.053	0.053	IV	토지계
427	안곡지	울주군 범서읍 구영리	4.5			4.5	III	0.084			0.084	IV	토지계
428	새못	울주군 범서읍 중리		1.9		1.9	Ia		0.010		0.010	Ia	토지계

번호	시설명	소재지	TOC (mg/L)					T-P (mg/L)					주 오염원
			'18년	'19년	'20년	평균	등급	'18년	'19년	'20년	평균	등급	
429	세정골	울주군 범서읍 중리		2.4		2.4	Ib		0.029		0.029	II	토지계
430	큰골	울주군 웅촌면 대북리		4.4		4.4	III		0.005		0.005	Ia	토지계
431	내곡지	울주군 두서면 인보리		2.0		2.0	Ia		0.005		0.005	Ia	토지계
432	명동	울주군 상북면 지내리		5.1		5.1	IV		0.043		0.043	III	토지계
433	소부당	울주군 상북면 지내리		3.5		3.5	II		0.005		0.005	Ia	토지계
434	새골	울주군 두서면 내와리			1.2	1.2	Ia			0.043	0.043	III	토지계
435	홍곡	울주군 온양읍 운화리	5.0			5.0	III	0.036			0.036	III	토지계
436	장곡	울주군 청량면 용암리		5.8		5.8	IV		0.048		0.048	III	토지계
437	암곡안	울주군 웅촌면 검단리		4.8		4.8	III		0.014		0.014	Ib	토지계
438	무능곡	울주군 두동면 구미리		4.8		4.8	III		0.029		0.029	II	토지계
439	등억	울주군 상북면 등억알프스리		3.7		3.7	II		0.058		0.058	IV	토지계
440	토곡	울주군 언양읍 반연리	4.6			4.6	III	0.042			0.042	III	토지계
441	새마을곡	울주군 온양읍 삼광리	5.7			5.7	IV	0.041			0.041	III	토지계
442	미역곡	울주군 두동면 만화리		3.5		3.5	II		0.019		0.019	Ib	토지계
443	까치말(석리)	울주군 상북면 덕현리		2.6		2.6	Ib		0.024		0.024	II	토지계
444	옹태	울주군 언양읍 태기리	5.5			5.5	IV	0.084			0.084	IV	토지계
445	금정곡	울주군 온양읍 삼광리	3.8			3.8	II	0.011			0.011	Ib	토지계
446	평광	울주군 온양읍 외광리	4.2			4.2	III	0.023			0.023	II	토지계
447	시비곡	울주군 온양읍 고산리	5.2			5.2	IV	0.028			0.028	II	토지계
448	천곡	울주군 두동면 봉계리			2.8	2.8	Ib			0.024	0.024	II	토지계
449	장재아(2)	울주군 삼남면 가천리			7.0	7.0	V			0.029	0.029	II	토지계
450	수남	울주군 삼남면 교동리			5.5	5.5	IV			0.024	0.024	II	토지계
451	암리곡	울주군 삼동면 조일리			2.6	2.6	Ib			0.019	0.019	Ib	토지계
452	상방	울주군 삼남면 방기리			4.0	4.0	II			0.014	0.014	Ib	토지계
453	장곡2	울주군 언양읍 반연리	3.5			3.5	II	0.013			0.013	Ib	토지계
454	후곡	울주군 온양읍 삼광리	4.6			4.6	III	0.014			0.014	Ib	토지계
455	삼박곡	울주군 온양읍 망양리	5.4			5.4	IV	0.034			0.034	III	토지계
456	상대곡	울주군 온양읍 대안리	5.5			5.5	IV	0.017			0.017	Ib	토지계
457	연동지	울주군 범서읍 두산리	5.3			5.3	IV	0.077			0.077	IV	토지계
458	배내전	울주군 두동면 봉계리			2.6	2.6	Ib			0.072	0.072	IV	토지계
459	재궁곡	울주군 삼동면 둔기리		5.2		5.2	IV		0.043		0.043	III	토지계
460	복골못	울주군 웅촌면 대북리		2.8		2.8	Ib		0.005		0.005	Ia	토지계
461	연봉	울주군 삼남면 상천리			3.6	3.6	II			0.029	0.029	II	토지계
462	서생	울주군 서생면 서생리		2.7		2.7	Ib		0.029		0.029	II	토지계
463	장성못(숯피못)	울주군 상북면 궁근정리		2.0		2.0	Ia		0.019		0.019	Ib	토지계
464	상천	울주군 삼남면 상천리			5.3	5.3	IV			0.019	0.019	Ib	토지계
465	아랫말	울주군 청량면 울리		4.0		4.0	II		0.024		0.024	II	토지계
466	사잇골	울주군 웅촌면 은현리		5.1		5.1	IV		0.014		0.014	Ib	토지계
467	용리	울주군 서생면 용리		0.9		0.9	Ia		0.014		0.014	Ib	토지계
468	뒤박재	울주군 범서읍 두산리	4.1			4.1	III	0.073			0.073	IV	토지계
469	재궁곡상	울주군 두서면 활천리			2.9	2.9	Ib			0.024	0.024	II	토지계
470	쌍용곡	울주군 두동면 은편리			2.5	2.5	Ib			0.019	0.019	Ib	토지계
471	상학골	울주군 두서면 복안리			3.1	3.1	II			0.053	0.053	IV	토지계
472	철조	울주군 두동면 만화리		3.0		3.0	Ib		0.010		0.010	Ia	토지계
473	지통곡	울주군 두서면 내와리			1.1	1.1	Ia			0.019	0.019	Ib	토지계



### 4.1.7 세종특별자치시

번호	시설명	소재지	TOC (mg/L)					T-P (mg/L)					주 오염원
			'18년	'19년	'20년	평균	등급	'18년	'19년	'20년	평균	등급	
474	밤실	장군면 대교리			3.3	3.3	II			0.015	0.015	Ib	토지계
475	하봉	장군면 하봉리			5.5	5.5	IV			0.120	0.120	V	생활계
476	은용	장군면 은용리		3.4		3.4	II		0.025		0.025	II	생활계
477	수령골	장군면 하봉리	3.6			3.6	II	0.061			0.061	IV	축산계
478	송학	장군면 송학리	3.3			3.3	II	0.095			0.095	IV	토지계
479	작대골	연서면 성제리			6.9	6.9	V			0.11	0.110	V	생활계
480	청용안	금남면 영대리		4.7		4.7	III		0.047		0.047	III	생활계
481	종성골	전의면 신정리	1.6			1.6	Ia	0.026			0.026	II	토지계
482	되넘어	전의면 노곡리		2.4		2.4	Ib		0.025		0.025	II	생활계
483	죽엽리	전동면 노장리			3.4	3.4	II			0.026	0.026	II	토지계
484	금사	전의면 금사리	1.0			1.0	Ia	0.016			0.016	Ib	토지계
485	운당	소정면 운당리			2.9	2.9	Ib			0.014	0.014	Ib	토지계
486	아야목	소정면 고등리		4.2		4.2	III		0.031		0.031	III	생활계
487	안성골	연서면 신대리	2.7			2.7	Ib	0.028			0.028	II	토지계
488	석현	연기면 수산리			3.6	3.6	II			0.022	0.022	II	생활계
489	고도실	금남면 축산리			4.7	4.7	III			0.060	0.060	IV	생활계
490	한양공	금남면 영곡리		6.7	3.0	4.9	III		0.792	0.029	0.411	VI	생활계
491	심중	전동면 심중리	0.6			0.6	Ia	0.018			0.018	Ib	생활계
492	이목동	전동면 노장리		3.9		3.9	II		0.022		0.022	II	생활계
493	달미	부강면 문곡리		3.1		3.1	II		0.093		0.093	IV	생활계
494	갈산	부강면 행산리			4.9	4.9	III			0.082	0.082	IV	생활계
495	중태오	전의면 관정리			5.2	5.2	IV			0.020	0.020	Ib	토지계
496	수산	연기면 수산리	4.4			4.4	III	0.052			0.052	IV	토지계
497	송곳재	금남면 금천리	1.0			1.0	Ia	0.025			0.025	II	토지계
498	봉대	전동면 봉대리		3.4		3.4	II		0.022		0.022	II	생활계
499	송곡	전동면 송곡리	1.9			1.9	Ia	0.022			0.022	II	축산계
500	밤절	금남면 영대리	1.8			1.8	Ia	0.025			0.025	II	토지계
501	송정	전동면 송정리		3.5		3.5	II		0.042		0.042	III	생활계
502	보덕	전동면 보덕리	2.0			2.0	Ia	0.022			0.022	II	토지계
503	부거실	전의면 달전리		2.1		2.1	Ib		0.017		0.017	Ib	생활계
504	동막	전동면 청람리		2.9		2.9	Ib		0.049		0.049	III	생활계

### 4.1.8 경기도

번호	시설명	소재지	TOC (mg/L)					T-P (mg/L)					주 오염원
			'18년	'19년	'20년	평균	등급	'18년	'19년	'20년	평균	등급	
505	하광교	수원시 장안구 하광교동		4.8		4.8	III		0.024		0.024	II	토지계
506	운중	성남시 분당구 운중동	2.1			2.1	Ib	0.041			0.041	III	토지계
507	노온사	광명시 노온사동			4.2	4.2	III			0.031	0.031	III	양식계
508	팔용당	평택시 도일동		4.8		4.8	III		0.031		0.031	III	토지계
509	내리	평택시 도일동		7.9	7.7	7.8	V		0.202	0.034	0.118	V	생활계
510	사후동	평택시 진위면 동천리	3.6			3.6	II	0.056			0.056	IV	토지계
511	고현	평택시 진위면 고현리		7.4	6.8	7.1	V		0.157	0.015	0.086	IV	양식계

번호	시설명	소재지	TOC (mg/L)					T-P (mg/L)					주 오염원
			'18년	'19년	'20년	평균	등급	'18년	'19년	'20년	평균	등급	
512	아래말	평택시 진위면 동천리		3.9		3.9	II		0.148		0.148	V	생활계
513	새말	평택시 서탄면 수월암리	5.4			5.4	IV	0.265			0.265	VI	생활계
514	마두	평택시 서탄면 마두리		8.3	6.9	7.6	V		0.336	0.028	0.182	VI	산업계
515	금암	평택시 서탄면 사리		4.5		4.5	III		0.077		0.077	IV	토지계
516	도도리	평택시 서탄면 수월암리	9.0		7.7	8.4	VI	0.088		0.025	0.057	IV	산업계
517	청룡	평택시 청룡동		4.6		4.6	III		0.046		0.046	III	토지계
518	능앞	안산시 상록구 팔곡일동	7.7		7.3	7.5	V	0.242		0.022	0.132	V	토지계
519	수암	안산시 상록구 수암동		3.2		3.2	II		0.154		0.154	VI	양식계
520	복동	안산시 단원구 대부복동		3.8		3.8	II		0.066		0.066	IV	양식계
521	문원	과천시 문원동		3.2		3.2	II		0.064		0.064	IV	토지계
522	새말	남양주시 진건읍 신월리		4.5		4.5	III		0.159		0.159	VI	토지계
523	도사	남양주시 화도읍 월산리		2.4		2.4	Ib		0.054		0.054	IV	토지계
524	월1	오산시 원동	4.9			4.9	III	0.099			0.099	IV	토지계
525	외삼미2	오산시 외삼미동			6.4	6.4	V			0.051	0.051	IV	생활계
526	외삼미1	오산시 외삼미동			6.4	6.4	V			0.121	0.121	V	양식계
527	서동	오산시 서동			4.7	4.7	III			0.022	0.022	II	산업계
528	월4	오산시 원동	5.4			5.4	IV	0.102			0.102	V	토지계
529	마전	시흥시 월곶동			5.2	5.2	IV			0.013	0.013	Ib	양식계
530	갈치	군포시 속달동		5.1		5.1	IV		0.075		0.075	IV	토지계
531	오전	의왕시 오전동	1.8			1.8	Ia	0.015			0.015	Ib	토지계
532	장재미	용인시 처인구 운학동	2.2			2.2	Ib	0.113			0.113	V	생활계
533	관곡	용인시 처인구 역북동	3.4			3.4	II	0.036			0.036	III	생활계
534	성저	용인시 처인구 포곡읍 마성리		3.1		3.1	II		0.045		0.045	III	양식계
535	동산	용인시 처인구 모현면 동림리		4.4		4.4	III		0.040		0.040	III	양식계
536	월곡2	용인시 처인구 남사면 창리			3.7	3.7	II			0.019	0.019	Ib	토지계
537	장울	용인시 처인구 이동면 어버리	4.9			4.9	III	0.070			0.070	IV	토지계
538	요산	용인시 처인구 이동면 화산리			2.5	2.5	Ib			0.003	0.003	Ia	토지계
539	안악골	용인시 처인구 이동면 시미리		2.5		2.5	Ib		0.034		0.034	III	생활계
540	요덕	용인시 처인구 이동면 송전리		3.1		3.1	II		0.031		0.031	III	양식계
541	수역	용인시 처인구 이동면 어버리	2.7			2.7	Ib	0.004			0.004	Ia	생활계
542	후동	용인시 처인구 원삼면 목신리		4.8		4.8	III		0.067		0.067	IV	토지계
543	좌향2	용인시 처인구 원삼면 좌향리	3.3			3.3	II	0.038			0.038	III	토지계
544	가리산	용인시 처인구 백암면 근삼리	7.0		9.6	8.3	VI	0.092		0.053	0.073	IV	생활계
545	구백암	용인시 처인구 백암면 가창리		11.3	8.1	9.7	VI		0.219	0.026	0.123	V	산업계
546	평창	용인시 처인구 양지면 평창리	3.5			3.5	II	0.037			0.037	III	양식계
547	통삼	용인시 처인구 남사면 통삼리			4.4	4.4	III			0.003	0.003	Ia	양식계
548	동진	용인시 처인구 남동		4.5		4.5	III		0.104		0.104	V	생활계
549	방아	용인시 처인구 남사면 방아리	3.7			3.7	II	0.017			0.017	Ib	토지계
550	신기	용인시 처인구 남동		1.7		1.7	Ia		0.017		0.017	Ib	양식계
551	유실	용인시 처인구 포곡읍 유운리		2.9		2.9	Ib		0.057		0.057	IV	생활계
552	시미곡	용인시 처인구 이동면 시미리		2.1		2.1	Ib		0.015		0.015	Ib	토지계
553	화산	용인시 처인구 이동면 화산리			2.8	2.8	Ib			0.006	0.006	Ia	토지계
554	신원	용인시 처인구 포곡읍 신원리		3.5		3.5	II		0.038		0.038	III	토지계
555	아곡1	용인시 처인구 남사면 아곡리		4.2		4.2	III		0.019		0.019	Ib	생활계
556	중리	용인시 처인구 이동면 묘봉리	4.0			4.0	II	0.003			0.003	Ia	토지계
557	하리	용인시 처인구 이동면 묘봉리	4.8			4.8	III	0.033			0.033	III	토지계

번호	시설명	소재지	TOC (mg/L)					T-P (mg/L)					주 오염원
			'18년	'19년	'20년	평균	등급	'18년	'19년	'20년	평균	등급	
558	소운	용인시 처인구 포곡읍 유운리		2.4		2.4	Ib		0.016		0.016	Ib	생활계
559	완장1	용인시 처인구 남사면 완장리	1.9			1.9	Ia	0.015			0.015	Ib	토지계
560	상덕	용인시 처인구 이동면 서리		2.8		2.8	Ib		0.067		0.067	IV	양식계
561	학일1	용인시 처인구 원삼면 학일리		3.5		3.5	II		0.062		0.062	IV	생활계
562	마가	용인시 처인구 포곡읍 마성리		1.8		1.8	Ia		0.023		0.023	II	토지계
563	월곡	용인시 처인구 남사면 창리	3.5			3.5	II	0.001			0.001	Ia	토지계
564	아곡	용인시 처인구 백암면 고안리	4.0			4.0	II	0.034			0.034	III	토지계
565	완장2	용인시 처인구 남사면 완장리			3.5	3.5	II			0.008	0.008	Ia	토지계
566	동막	용인시 처인구 남사면 통삼리	4.9			4.9	III	0.072			0.072	IV	생활계
567	북리	용인시 처인구 남사면 북리		4.2		4.2	III		0.014		0.014	Ib	토지계
568	좌향1	용인시 처인구 원삼면 좌향리	1.6			1.6	Ia	0.015			0.015	Ib	토지계
569	남곡	용인시 처인구 양지면 남곡리	1.4			1.4	Ia	0.018			0.018	Ib	산업계
570	갈담	용인시 처인구 모현면 갈담리	1.4			1.4	Ia	0.010			0.010	Ia	생활계
571	대대	용인시 처인구 양지면 대대리	2.2			2.2	Ib	0.011			0.011	Ib	양식계
572	맹리	용인시 처인구 원삼면 맹리		2.5		2.5	Ib		0.031		0.031	III	토지계
573	학일2	용인시 처인구 원삼면 학일리		1.8		1.8	Ia		0.016		0.016	Ib	토지계
574	정수	용인시 처인구 양지면 정수리	2.0			2.0	Ia	0.014			0.014	Ib	생활계
575	지곡	용인시 기흥구 지곡동		3.2		3.2	II		0.053		0.053	IV	양식계
576	초리	파주시 법원읍 법원리		2.0		2.0	Ia		0.052		0.052	IV	토지계
577	서경	이천시 모가면 서경리			4.5	4.5	III			0.011	0.011	Ib	생활계
578	조제	이천시 울면 신추리		8.7	9.4	9.1	VI		0.128	0.041	0.085	IV	생활계
579	대관	이천시 부발읍 고백리		6.4	5.7	6.1	V		0.149	0.011	0.080	IV	토지계
580	사음	이천시 사음동	5.5			5.5	IV	0.022			0.022	II	토지계
581	도지	이천시 백사면 도지리	5.6			5.6	IV	0.025			0.025	II	토지계
582	월두	이천시 모가면 월두리			7.7	7.7	V			0.081	0.081	IV	생활계
583	고담	이천시 고담동		6.0		6.0	IV		0.083		0.083	IV	토지계
584	진가	이천시 모가면 진가리	27.8			27.8	VI	0.141			0.141	V	토지계
585	내석	이천시 울면 석산리		13.2	6.7	10.0	VI		0.136	0.017	0.077	IV	토지계
586	본죽	이천시 울면 본죽리	5.5			5.5	IV	0.105			0.105	V	토지계
587	각평	이천시 마장면 각평리		3.6		3.6	II		0.042		0.042	III	토지계
588	학암	이천시 신둔면 고척리		2.7		2.7	Ib		0.037		0.037	III	토지계
589	적가	안성시 보개면 적가리		7.9	9.2	8.6	VI		0.103	0.085	0.094	IV	생활계
590	연하	안성시 서운면 양촌리	7.3		10.1	8.7	VI	0.098		0.027	0.063	IV	토지계
591	내가천	안성시 원곡면 내가천리			5.7	5.7	IV			0.018	0.018	Ib	산업계
592	주천	안성시 일죽면 주천리	10.1		16.7	13.4	VI	0.204		0.223	0.214	VI	축산계
593	상곡	안성시 죽산면 장능리		3.3		3.3	II		0.046		0.046	III	산업계
594	덕봉	안성시 양성면 덕봉리			4.8	4.8	III			0.009	0.009	Ia	토지계
595	월동	안성시 고삼면 월향리	2.9			2.9	Ib	0.020			0.020	Ib	생활계
596	삼은	안성시 고삼면 삼은리		8.6	7.5	8.1	VI		0.084	0.024	0.054	IV	축산계
597	이현	안성시 양성면 이현리		6.3	6.8	6.6	V		0.077	0.021	0.049	III	축산계
598	방축	안성시 양성면 방축리	3.0			3.0	Ib	0.020			0.020	Ib	토지계
599	신장	안성시 보개면 신장리		4.8		4.8	III		0.091		0.091	IV	축산계
600	복좌	안성시 보개면 복좌리	3.7			3.7	II	0.026			0.026	II	토지계
601	장서	안성시 양성면 장서리		6.8	7.8	7.3	V		0.056	0.025	0.041	III	축산계
602	갈전	안성시 미양면 갈전리			8.2	8.2	VI			0.044	0.044	III	생활계
603	회암	안성시 삼죽면 내강리		4.3		4.3	III		0.045		0.045	III	양식계

번호	시설명	소재지	TOC (mg/L)					T-P (mg/L)					주 오염원
			'18년	'19년	'20년	평균	등급	'18년	'19년	'20년	평균	등급	
604	고지	안성시 미양면 고지리			16.1	16.1	VI			0.101	0.101	V	토지계
605	상삼	안성시 보개면 상삼리		5.8		5.8	IV		0.089		0.089	IV	축산계
606	신안	안성시 보개면 신안리			6.5	6.5	V			0.02	0.020	Ib	토지계
607	도곡	안성시 양성면 도곡리			6.7	6.7	V			0.012	0.012	Ib	토지계
608	추조	안성시 양성면 조일리			8.8	8.8	VI			0.022	0.022	II	생활계
609	가락골	안성시 고삼면 가유리			9.3	9.3	VI			0.011	0.011	Ib	토지계
610	법전	안성시 미양면 법전리			12.8	12.8	VI			0.147	0.147	V	토지계
611	산북	안성시 일죽면 산북리			9.5	9.5	VI			0.036	0.036	III	축산계
612	한평	안성시 죽산면 매산리			6.3	6.3	V			0.019	0.019	Ib	생활계
613	양촌	안성시 서운면 양촌리			6.0	6.0	IV			0.008	0.008	Ia	토지계
614	신흥	안성시 서운면 신흥리	7.2		10.4	8.8	VI	0.122		0.063	0.093	IV	토지계
615	인처동	안성시 서운면 인리			4.1	4.1	III			0.011	0.011	Ib	토지계
616	중동	안성시 서운면 인리	2.1			2.1	Ib	0.022			0.022	II	토지계
617	밤고개	안성시 고삼면 가유리	4.6			4.6	III	0.037			0.037	III	산업계
618	동신곡	안성시 금광면 신양북리			7.0	7.0	V			0.010	0.010	Ia	생활계
619	성주	안성시 원곡면 성주리		3.0		3.0	Ib		0.279		0.279	VI	양식계
620	양협	안성시 보개면 양북리	6.0			6.0	IV	0.128			0.128	V	축산계
621	방축	안성시 보개면 구사리	8.0		13.5	10.8	VI	0.104		0.048	0.076	IV	생활계
622	인리	안성시 서운면 인리		7.2	11.2	9.2	VI		0.130	0.025	0.078	IV	생활계
623	산정	안성시 양성면 산정리			6.9	6.9	V			0.005	0.005	Ia	토지계
624	동항	안성시 양성면 동항리			6.6	6.6	V			0.007	0.007	Ia	축산계
625	설동	안성시 죽산면 용설리			6.2	6.2	V			0.019	0.019	Ib	토지계
626	화봉	안성시 일죽면 화봉리			5.4	5.4	IV			0.004	0.004	Ia	생활계
627	성은1	안성시 원곡면 성은리			5.3	5.3	IV			0.007	0.007	Ia	생활계
628	호동1	안성시 고삼면 신창리		3.8		3.8	II		0.021		0.021	II	축산계
629	남풍	안성시 보개면 남풍리			5.2	5.2	IV			0.005	0.005	Ia	토지계
630	독정	안성시 원곡면 칠곡리			7.4	7.4	V			0.011	0.011	Ib	생활계
631	도화동	안성시 죽산면 당목리		2.4		2.4	Ib		0.025		0.025	II	양식계
632	호동2	안성시 고삼면 신창리	2.7			2.7	Ib	0.021			0.021	II	토지계
633	산우물	안성시 양성면 산정리	2.6			2.6	Ib	0.022			0.022	II	생활계
634	성은2	안성시 원곡면 성은리			5.5	5.5	IV			불검출		불검출	생활계
635	고막	김포시 월곶면 고막리	4.6			4.6	III	0.065			0.065	IV	생활계
636	조강	김포시 월곶면 조강리	3.1			3.1	II	0.022			0.022	II	생활계
637	양택	김포시 하성면 양택리		5.3		5.3	IV		0.062		0.062	IV	토지계
638	보구곶	김포시 월곶면 보구곶리		2.7		2.7	Ib		0.018		0.018	Ib	토지계
639	장능	김포시 풍무동	6.1			6.1	V	0.067			0.067	IV	토지계
640	송산	화성시 송산동		9.0	6.6	7.8	V		0.236	0.032	0.134	V	토지계
641	맨드리	화성시 안녕동		10.4	11.1	10.8	VI		0.234	0.102	0.168	VI	생활계
642	기안	화성시 기안동		4.2		4.2	III		0.074		0.074	IV	토지계
643	삼화	화성시 황계동	6.2		7.4	6.8	V	0.071		0.027	0.049	III	토지계
644	맹제	화성시 배양동		5.8		5.8	IV		0.069		0.069	IV	토지계
645	품목골	화성시 배양동			5.5	5.5	IV			0.033	0.033	III	토지계
646	뱅치	화성시 배양동	6.0			6.0	IV	0.035			0.035	III	토지계
647	원송산	화성시 송산동	5.9			5.9	IV	0.200			0.200	VI	토지계
648	앞방죽	화성시 안녕동		8.9	7.4	8.2	VI		0.120	0.040	0.080	IV	생활계
649	송라	화성시 매송면 송라리		6.3	6.1	6.2	V		0.193	0.043	0.118	V	토지계

번호	시설명	소재지	TOC (mg/L)					T-P (mg/L)					주 오염원
			'18년	'19년	'20년	평균	등급	'18년	'19년	'20년	평균	등급	
650	동화	화성시 봉담읍 상리		4.3		4.3	III		0.061		0.061	IV	토지계
651	상리	화성시 봉담읍 상리	4.3			4.3	III	0.158			0.158	VI	토지계
652	자안	화성시 비봉면 자안리			9.3	9.3	VI			0.013	0.013	Ib	토지계
653	모즐	화성시 송산면 칠곡리	4.2			4.2	III	0.054			0.054	IV	토지계
654	당너머	화성시 서신면 백미리		6.1	9.0	7.6	V		0.148	0.016	0.082	IV	토지계
655	앞실	화성시 서신면 전곡리			7.0	7.0	V			0.004	0.004	Ia	토지계
656	하저	화성시 팔탄면 하저리	6.1		10.2	8.2	VI	0.062		0.016	0.039	III	토지계
657	대성	화성시 팔탄면 울암리			8.9	8.9	VI			0.017	0.017	Ib	토지계
658	띠밭	화성시 팔탄면 울암리	2.5			2.5	Ib	0.032			0.032	III	토지계
659	기천3	화성시 팔탄면 기천리	1.7			1.7	Ia	0.021			0.021	II	토지계
660	지월	화성시 향남읍 장침리	5.0			5.0	III	0.034			0.034	III	토지계
661	하길3	화성시 향남읍 하길리		10.8	7.7	9.3	VI		0.450	0.028	0.239	VI	토지계
662	관리	화성시 향남읍 동오리			4.1	4.1	III			0.048	0.048	III	토지계
663	요리	화성시 향남읍 요리		7.7	6.1	6.9	V		0.129	0.024	0.077	IV	토지계
664	하길1	화성시 향남읍 하길리			7.7	7.7	V			0.042	0.042	III	토지계
665	풀무골	화성시 동탄면 중리	1.9			1.9	Ia	0.042			0.042	III	토지계
666	독골	화성시 팔탄면 창곡리	3.4			3.4	II	0.038			0.038	III	토지계
667	기천1	화성시 팔탄면 기천리			6.1	6.1	V			불검출		불검출	토지계
668	매산	광주시 오포읍 매산리	2.4			2.4	Ib	0.015			0.015	Ib	생활계
669	진우3	광주시 도척면 진우리		1.8		1.8	Ia		0.022		0.022	II	양식계
670	수동	광주시 퇴촌면 도수리			6.5	6.5	V			0.005	0.005	Ia	토지계
671	추곡	광주시 도척면 추곡리			4.3	4.3	III			0.013	0.013	Ib	토지계
672	진우1	광주시 도척면 진우리			4.8	4.8	III			0.006	0.006	Ia	토지계
673	목은	양주시 은현면 용암리			5.9	5.9	IV			0.013	0.013	Ib	축산계
674	연곡	양주시 백석읍 연곡리	3.9			3.9	II	0.102			0.102	V	생활계
675	도하	양주시 은현면 도하리			4.5	4.5	III			0.008	0.008	Ia	산업계
676	어둔	양주시 어둔동	4.8			4.8	III	0.051			0.051	IV	토지계
677	금바위	양주시 장흥면 삼하리		6.9	4.7	5.8	IV		0.031	0.018	0.025	II	토지계
678	목욕동	포천시 군내면 좌의리	4.5			4.5	III	0.080			0.080	IV	토지계
679	솔다리	포천시 소흘읍 초가팔리			5.0	5.0	III			0.012	0.012	Ib	토지계
680	조치미	포천시 일동면 사직리	2.1			2.1	Ib	0.013			0.013	Ib	토지계
681	용담	포천시 관인면 냉정리		3.5		3.5	II		0.023		0.023	II	토지계
682	심곡	포천시 신북면 심곡리		6.4	3.4	4.9	III		0.045	0.008	0.027	II	토지계
683	직천	포천시 가산면 마전리	3.1			3.1	II	0.026			0.026	II	토지계
684	화현	포천시 화현면 화현리		1.6		1.6	Ia		0.046		0.046	III	토지계
685	치미	포천시 영중면 성동리		4.3		4.3	III		0.054		0.054	IV	토지계
686	명산	포천시 군내면 명산리		6.5	5.8	6.2	V		0.221	0.055	0.138	V	토지계
687	동교	포천시 동교동			3.8	3.8	II			0.034	0.034	III	양식계
688	자작	포천시 자작동			3.3	3.3	II			0.008	0.008	Ia	양식계
689	소회산	포천시 영북면 소회산리		7.8	2.9	5.4	IV		0.057	0.007	0.032	III	양식계
690	연곡	포천시 이동면 연곡리		2.8		2.8	Ib		0.032		0.032	III	토지계
691	삼산	포천시 영중면 성동리	2.5			2.5	Ib	0.019			0.019	Ib	토지계
692	사정	포천시 관인면 사정리		8.5	4.6	6.6	V		0.078	0.008	0.043	III	양식계
693	장암	포천시 이동면 장암리			2.7	2.7	Ib			0.006	0.006	Ia	토지계
694	고모	포천시 소흘읍 고모리	1.8			1.8	Ia	0.009			0.009	Ia	토지계
695	가시리	여주시 가남읍 신해리		8.2	10.3	9.3	VI		0.183	0.025	0.104	V	생활계

번호	시설명	소재지	TOC (mg/L)					T-P (mg/L)					주 오염원
			'18년	'19년	'20년	평균	등급	'18년	'19년	'20년	평균	등급	
696	효지	여주시 흥천면 효지리	3.0			3.0	Ib	0.049			0.049	III	토지계
697	엄나무골	여주시 흥천면 귀백리			4.8	4.8	III			0.027	0.027	II	생활계
698	귀백(귀백2)	여주시 흥천면 귀백리		5.2		5.2	IV		0.073		0.073	IV	생활계
699	이현	여주시 흥천면 외사리	2.4			2.4	Ib	0.021			0.021	II	토지계
700	옥촌	여주시 대신면 옥촌리			3.9	3.9	II			0.01	0.010	Ia	토지계
701	장풍	여주시 대신면 장풍리			3.2	3.2	II			0.003	0.003	Ia	토지계
702	삼화	연천군 미산면 삼화리	3.9			3.9	II	0.020			0.020	Ib	토지계
703	신애	양평군 양평읍 신애리	2.0			2.0	Ia	0.032			0.032	III	토지계
704	옥천	양평군 옥천면 옥천리		3.2		3.2	II		0.041		0.041	III	양식계
705	점골	양평군 단월면 덕수리	1.5			1.5	Ia	0.064			0.064	IV	토지계
706	곡수	양평군 지평면 곡수리	3.8			3.8	II	0.067			0.067	IV	토지계
707	중성	양평군 용문면 삼성리	2.5			2.5	Ib	0.115			0.115	V	토지계
708	칠정	양평군 용문면 금곡리	3.5			3.5	II	0.021			0.021	II	토지계
709	성덕	양평군 강하면 성덕리	2.3			2.3	Ib	0.047			0.047	III	토지계
710	삼풍	양평군 양평읍 덕평리	3.1			3.1	II	0.019			0.019	Ib	토지계
711	부안	양평군 단월면 부안리			4.1	4.1	III			0.023	0.023	II	토지계
712	사호	양평군 강하면 전수리	1.9			1.9	Ia	0.003			0.003	Ia	토지계
713	대석	양평군 강상면 대석리		1.8		1.8	Ia		0.034		0.034	III	양식계
714	병산	양평군 강상면 병산리	2.4			2.4	Ib	0.073			0.073	IV	토지계
715	금왕	양평군 양동면 금왕리		1.4		1.4	Ia		0.013		0.013	Ib	토지계
716	오빈	양평군 양평읍 덕평리		3.0		3.0	Ib		0.072		0.072	IV	양식계
717	광양	양평군 지평면 옥현리		2.3		2.3	Ib		0.029		0.029	II	토지계
718	계정	양평군 양동면 계정리		3.2		3.2	II		0.018		0.018	Ib	토지계
719	수대	양평군 강하면 전수리		2.2		2.2	Ib		0.028		0.028	II	양식계
720	비룡	양평군 단월면 덕수리			4.4	4.4	III			0.003	0.003	Ia	토지계
721	도곡	양평군 양서면 도곡리			6.7	6.7	V			0.012	0.012	Ib	토지계

## 4.1.9 강원도

번호	시설명	소재지	TOC (mg/L)					T-P (mg/L)					주 오염원
			'18년	'19년	'20년	평균	등급	'18년	'19년	'20년	평균	등급	
722	절골	춘천시 동면 만천리	3.0			3.0	Ib	0.056			0.056	IV	토지계
723	메지울	춘천시 동산면 조양리		2.9		2.9	Ib		0.023		0.023	II	토지계
724	옹기점말	춘천시 신북읍 유포리	2.7			2.7	Ib	0.083			0.083	IV	생활계
725	발산	춘천시 신북읍 발산리	3.0			3.0	Ib	0.062			0.062	IV	토지계
726	방아골	춘천시 동내면 거두리		2.0		2.0	Ia		0.029		0.029	II	토지계
727	향군마을	춘천시 동내면 고은리		4.3		4.3	III		0.047		0.047	III	토지계
728	못둔덕	춘천시 동내면 사암리		15.8	22.4	19.1	VI		0.252	0.156	0.204	VI	토지계
729	사자우상	춘천시 신동면 정족리	1.8			1.8	Ia	0.016			0.016	Ib	토지계
730	지내	춘천시 신북읍 지내리	2.6			2.6	Ib	0.098			0.098	IV	토지계
731	송하골	춘천시 신동면 증리	2.1			2.1	Ib	0.018			0.018	Ib	토지계
732	사자우하	춘천시 신동면 정족리		4.3		4.3	III		0.047		0.047	III	토지계
733	추곡	춘천시 남면 추곡리		3.5		3.5	II		0.013		0.013	Ib	토지계
734	삼목골	원주시 반곡동			9.4	9.4	VI			0.052	0.052	IV	토지계
735	번재	원주시 봉산동	2.4			2.4	Ib	0.022			0.022	II	토지계

번호	시설명	소재지	TOC (mg/L)					T-P (mg/L)					주 오염원
			'18년	'19년	'20년	평균	등급	'18년	'19년	'20년	평균	등급	
736	살구둑	원주시 행구동		5.9		5.9	IV		0.204		0.204	VI	토지계
737	우곡	원주시 태장동	3.2			3.2	II	0.024			0.024	II	토지계
738	송삼	원주시 무실동		4.9		4.9	III		0.072		0.072	IV	토지계
739	웃골	원주시 가현동			4.0	4.0	II			0.145	0.145	V	토지계
740	무네미	원주시 반곡동			5.9	5.9	IV			0.028	0.028	II	토지계
741	적동	원주시 태장동	4.6			4.6	III	0.065			0.065	IV	토지계
742	장전	원주시 태장동	3.0			3.0	Ib	0.052			0.052	IV	토지계
743	집너머	원주시 태장동	6.4		6.8	6.6	V	0.248		0.492	0.370	VI	생활계
744	고리골	원주시 소초면 둔둔리		2.2		2.2	Ib		0.047		0.047	III	토지계
745	도곡	원주시 소초면 수암리		6.3	5.4	5.9	IV		0.155	0.146	0.151	VI	생활계
746	선녀골	원주시 소초면 장양리		4.0		4.0	II		0.058		0.058	IV	토지계
747	현언	원주시 소초면 수암리		6.8	5.1	6.0	IV		0.279	0.076	0.178	VI	토지계
748	새래울	원주시 소초면 흥양리		10.4	6.0	8.2	VI		0.609	0.249	0.429	VI	토지계
749	향골	원주시 소초면 흥양리		1.7		1.7	Ia		0.048		0.048	III	토지계
750	관암	원주시 소초면 수암리		6.0		6.0	IV		0.154		0.154	VI	토지계
751	재산둔	원주시 소초면 흥양리		3.1		3.1	II		0.038		0.038	III	토지계
752	보뜰지	원주시 소초면 흥양리		2.6		2.6	Ib		0.040		0.040	III	토지계
753	가래울	원주시 부론면 흥호리			3.9	3.9	II			0.066	0.066	IV	토지계
754	막골	원주시 호저면 주산리	4.0			4.0	II	0.150			0.150	V	토지계
755	평촌	원주시 호저면 주산리	44.3			44.3	VI	0.220			0.220	VI	토지계
756	장포	원주시 호저면 무장리	4.1			4.1	III	0.024			0.024	II	토지계
757	대미기	원주시 호저면 만종리	5.2			5.2	IV	0.074			0.074	IV	토지계
758	휴계	원주시 호저면 만종리	5.1			5.1	IV	0.118			0.118	V	토지계
759	작동	원주시 지정면 간현리		5.0		5.0	III		0.076		0.076	IV	토지계
760	차면	원주시 지정면 신평리		3.3		3.3	II		0.041		0.041	III	토지계
761	왜둔	원주시 부론면 단강리	4.3			4.3	III	0.014			0.014	Ib	토지계
762	장남	원주시 부론면 노림리	3.8			3.8	II	0.041			0.041	III	토지계
763	진검	원주시 부론면 흥호리		2.6		2.6	Ib		0.035		0.035	III	토지계
764	무상골	원주시 부론면 노림리	4.4			4.4	III	0.060			0.060	IV	토지계
765	무상골하	원주시 부론면 노림리	7.1		5.7	6.4	V	0.157		0.181	0.169	VI	토지계
766	염터	원주시 부론면 단강리	5.3			5.3	IV	0.052			0.052	IV	토지계
767	공론	원주시 부론면 정산리		5.2		5.2	IV		0.075		0.075	IV	토지계
768	송정	원주시 부론면 손곡리		3.1		3.1	II		0.028		0.028	II	토지계
769	법동	원주시 귀래면 운남리		4.3		4.3	III		0.123		0.123	V	토지계
770	지둔	원주시 귀래면 용암리			3.2	3.2	II			0.075	0.075	IV	토지계
771	미촌	원주시 흥업면 매지리			1.0	1.0	Ia			0.028	0.028	II	토지계
772	가리골	원주시 흥업면 흥업리			5.2	5.2	IV			0.099	0.099	IV	토지계
773	터둔	원주시 흥업면 흥업리			3.1	3.1	II			0.061	0.061	IV	생활계
774	도매촌	원주시 판부면 서곡리	3.0			3.0	Ib	0.014			0.014	Ib	토지계
775	내남송	원주시 판부면 서곡리	3.0			3.0	Ib	0.023			0.023	II	토지계
776	외남송	원주시 판부면 서곡리	5.4			5.4	IV	0.091			0.091	IV	토지계
777	샘골	원주시 호저면 광격리	3.9			3.9	II	0.042			0.042	III	토지계
778	분터골	원주시 지정면 월송리		1.7		1.7	Ia		0.069		0.069	IV	토지계
779	조산	원주시 부론면 정산리		4.1		4.1	III		0.147		0.147	V	토지계
780	거음대	원주시 행구동		2.3		2.3	Ib		0.135		0.135	V	토지계
781	신월랑	원주시 행구동		3.2		3.2	II		0.037		0.037	III	토지계

번호	시설명	소재지	TOC (mg/L)					T-P (mg/L)					주 오염원
			'18년	'19년	'20년	평균	등급	'18년	'19년	'20년	평균	등급	
782	동막	원주시 행구동		3.3		3.3	II		0.029		0.029	II	토지계
783	세언	원주시 소초면 수암리		6.4	4.9	5.7	IV		0.082	0.079	0.081	IV	토지계
784	동막	원주시 호저면 광격리	2.7			2.7	Ib	0.052			0.052	IV	토지계
785	안골	원주시 호저면 만종리	2.6			2.6	Ib	0.019			0.019	Ib	토지계
786	섭재	원주시 관설동			16.6	16.6	VI			0.101	0.101	V	토지계
787	모래기	원주시 봉산동	2.7			2.7	Ib	0.017			0.017	Ib	토지계
788	오리현	원주시 행구동		5.3		5.3	IV		0.046		0.046	III	토지계
789	단강	원주시 부론면 단강리	4.0			4.0	II	0.024			0.024	II	토지계
790	항수골	원주시 부론면 노림리	2.5			2.5	Ib	0.060			0.060	IV	토지계
791	송정	원주시 지정면 신평리		2.2		2.2	Ib		0.044		0.044	III	토지계
792	칠통	원주시 귀래면 운계리		2.8		2.8	Ib		0.056		0.056	IV	토지계
793	쟁골	강릉시 강동면 상시동리		3.3		3.3	II		0.037		0.037	III	토지계
794	심곡	동해시 심곡동			1.1	1.1	Ia			0.007	0.007	Ia	토지계
795	청대	속초시 조양동	0.8			0.8	Ia	0.014			0.014	Ib	토지계
796	논산	속초시 조양동	1.0			1.0	Ia	0.014			0.014	Ib	토지계
797	대포	속초시 대포동	7.2		3.9	5.6	IV	0.186		0.161	0.174	VI	토지계
798	외옹치	속초시 대포동		6.9	3.4	5.2	IV		0.191	0.35	0.271	VI	토지계
799	오리	삼척시 근덕면 교가리	5.0			5.0	III	0.008			0.008	Ia	토지계
800	교곡	삼척시 근덕면 교곡리	1.1			1.1	Ia	0.005			0.005	Ia	토지계
801	결운	홍천군 홍천읍 결운리		3.5		3.5	II		0.169		0.169	VI	토지계
802	삼제골	홍천군 동면 속초리	4.1			4.1	III	0.043			0.043	III	토지계
803	모곡	홍천군 서면 모곡리	4.3			4.3	III	0.100			0.100	IV	토지계
804	굴지	홍천군 북방면 굴지리			3.1	3.1	II			0.046	0.046	III	토지계
805	홍성골	홍천군 남면 화전리		0.8		0.8	Ia		0.008		0.008	Ia	토지계
806	덕발재	홍천군 서석면 풍암리	2.5			2.5	Ib	0.040			0.040	III	토지계
807	월운	홍천군 동면 월운리	1.6			1.6	Ia	0.011			0.011	Ib	토지계
808	벤티	홍천군 동면 삼현리	2.3			2.3	Ib	0.035			0.035	III	토지계
809	신대	홍천군 남면 신대리		0.9		0.9	Ia		0.006		0.006	Ia	토지계
810	유목정	홍천군 남면 유목정리		1.4		1.4	Ia		0.013		0.013	Ib	토지계
811	청량	홍천군 서석면 청량리	1.5			1.5	Ia	0.008			0.008	Ia	토지계
812	후동	홍천군 동면 후동리	3.0			3.0	Ib	0.011			0.011	Ib	토지계
813	제곡	홍천군 남면 제곡리		1.0		1.0	Ia		0.047		0.047	III	토지계
814	역전평	홍천군 북방면 역전평리		2.6		2.6	Ib		0.016		0.016	Ib	토지계
815	소매곡	홍천군 북방면 소매곡리			1.4	1.4	Ia			0.028	0.028	II	토지계
816	용수	홍천군 남면 용수리		0.8		0.8	Ia		0.021		0.021	II	토지계
817	구만	홍천군 북방면 구만리		1.1		1.1	Ia		0.045		0.045	III	토지계
818	왓별	홍천군 북방면 장항리		6.1	5.1	5.6	IV		0.082	0.032	0.057	IV	토지계
819	내지	횡성군 횡성읍 내지리	2.7			2.7	Ib	0.046			0.046	III	토지계
820	사재울	횡성군 횡성읍 반곡리			2.6	2.6	Ib			0.029	0.029	II	토지계
821	갈풍	횡성군 횡성읍 갈풍리			5.5	5.5	IV			0.047	0.047	III	토지계
822	고네미	횡성군 횡성읍 조곡리	5.0			5.0	III	0.256			0.256	VI	토지계
823	말미	횡성군 횡성읍 마산리	3.6			3.6	II	0.03			0.030	II	토지계
824	웅골	횡성군 횡성읍 마산리	4.4			4.4	III	0.037			0.037	III	토지계
825	북천	횡성군 횡성읍 북천리	4.0			4.0	II	0.032			0.032	III	토지계
826	산수골	횡성군 횡성읍 개전리	3.2			3.2	II	0.044			0.044	III	토지계
827	무덤실	횡성군 횡성읍 개전리	3.4			3.4	II	0.065			0.065	IV	토지계



번호	시설명	소재지	TOC (mg/L)					T-P (mg/L)					주 오염원
			'18년	'19년	'20년	평균	등급	'18년	'19년	'20년	평균	등급	
828	본말	횡성군 횡성읍 개전리	3.9			3.9	II	0.052			0.052	IV	토지계
829	도일	횡성군 횡성읍 조곡리	4.7			4.7	III	0.078			0.078	IV	토지계
830	왕가래	횡성군 횡성읍 조곡리	4.1			4.1	III	0.038			0.038	III	토지계
831	청용	횡성군 횡성읍 청용리			5.8	5.8	IV			0.237	0.237	VI	토지계
832	내추동	횡성군 횡성읍 추동리			4.7	4.7	III			0.092	0.092	IV	토지계
833	밀말	횡성군 우천면 정금리		5.8		5.8	IV		0.083		0.083	IV	토지계
834	우복골	횡성군 우천면 산전리		7.0	6.1	6.6	V		0.064	0.151	0.108	V	토지계
835	안담	횡성군 우천면 백달리			4.1	4.1	III			0.270	0.270	VI	토지계
836	덧재	횡성군 안흥면 지구리			4.0	4.0	II			0.061	0.061	IV	토지계
837	새수골	횡성군 둔내면 현천리			3.1	3.1	II			0.060	0.060	IV	토지계
838	당산	횡성군 둔내면 우용리			12.0	12.0	VI			0.254	0.254	VI	토지계
839	배실	횡성군 공근면 가곡리		18.5		18.5	VI		0.272		0.272	VI	토지계
840	웃말	횡성군 공근면 행정리		4.1		4.1	III		0.063		0.063	IV	토지계
841	샛말	횡성군 공근면 행정리		6.3	2.8	4.6	III		0.048	0.052	0.050	III	토지계
842	초당	횡성군 공근면 학담리		4.0		4.0	II		0.072		0.072	IV	토지계
843	뒷골	횡성군 공근면 매곡리		3.2		3.2	II		0.044		0.044	III	토지계
844	오미	횡성군 공근면 오산리		5.1		5.1	IV		0.081		0.081	IV	토지계
845	웅고들	횡성군 공근면 수백리		3.2		3.2	II		0.051		0.051	IV	토지계
846	회진	횡성군 공근면 덕촌리		5.1		5.1	IV		0.055		0.055	IV	토지계
847	새골	횡성군 횡성읍 조곡리	8.9		9.3	9.1	VI	0.190		1.622	0.906	VI	토지계
848	새터	횡성군 횡성읍 가담리			3.3	3.3	II			0.132	0.132	V	토지계
849	화동	횡성군 둔내면 화동리			1.5	1.5	Ia			0.028	0.028	II	토지계
850	백인벌	횡성군 공근면 어둔리		1.8		1.8	Ia		0.016		0.016	Ib	토지계
851	농막들	횡성군 공근면 상동리		3.4		3.4	II		0.032		0.032	III	토지계
852	새터	영월군 남면 연당리	1.5			1.5	Ia	0.018			0.018	Ib	토지계
853	나분동	영월군 남면 연당리	1.8			1.8	Ia	0.026			0.026	II	토지계
854	금마	영월군 주천면 금마리			12.6	12.6	VI			0.120	0.120	V	토지계
855	연덕	영월군 북면 연덕리	0.7			0.7	Ia	0.007			0.007	Ia	토지계
856	방축	평창군 봉평면 창동리			4.6	4.6	III			0.056	0.056	IV	토지계
857	거문	평창군 진부면 거문리			15.1	15.1	VI			0.104	0.104	V	토지계
858	안터	철원군 갈말읍 지포리	5.7			5.7	IV	0.146			0.146	V	토지계
859	옹장골	철원군 갈말읍 지경리		4.1		4.1	III		0.015		0.015	Ib	생활계
860	울리	철원군 철원읍 울이리	1.8			1.8	Ia	0.032			0.032	III	토지계
861	오지	철원군 동송읍 오지리		3.0		3.0	Ib		0.081		0.081	IV	축산계
862	내대	철원군 갈말읍 내대리		1.9		1.9	Ia		0.063		0.063	IV	생활계
863	덕둔지	화천군 간동면 유촌리			3.1	3.1	II			0.058	0.058	IV	토지계
864	오음	화천군 간동면 오음리			3.9	3.9	II			0.092	0.092	IV	토지계
865	이리	양구군 양구읍 이리	4.5			4.5	III	0.060			0.060	IV	토지계
866	너분동	양구군 양구읍 정림리			1.9	1.9	Ia			0.023	0.023	II	토지계
867	샘골	양구군 양구읍 학소리	1.6			1.6	Ia	0.007			0.007	Ia	토지계
868	윗말	양구군 양구읍 공리	6.3		9.7	8.0	V	0.142		0.333	0.238	VI	토지계
869	관암골	양구군 양구읍 정림리			2.9	2.9	Ib			0.080	0.080	IV	토지계
870	용두암	양구군 남면 구암리			2.8	2.8	Ib			0.019	0.019	Ib	토지계
871	독골	양구군 동면 월당리			2.7	2.7	Ib			0.021	0.021	II	토지계
872	도사	양구군 양구읍 도사리			2.5	2.5	Ib			0.009	0.009	Ia	토지계
873	월학	인제군 북면 월학리			9.6	9.6	VI			0.301	0.301	VI	토지계

번호	시설명	소재지	TOC (mg/L)					T-P (mg/L)					주 오염원
			'18년	'19년	'20년	평균	등급	'18년	'19년	'20년	평균	등급	
874	제당골	인제군 북면 한계리			9.0	9.0	VI			0.14	0.140	V	토지계
875	고원통	인제군 북면 한계리			13.2	13.2	VI			0.133	0.133	V	토지계
876	철통	고성군 현내면 철통리			0.8	0.8	Ia			0.015	0.015	Ib	토지계
877	공수골	고성군 현내면 초도리		2.7		2.7	Ib		0.032		0.032	III	토지계
878	소내미	고성군 현내면 산학리		2.6		2.6	Ib		0.058		0.058	IV	토지계
879	용춘	고성군 토성면 용춘리		2.3		2.3	Ib		0.068		0.068	IV	토지계
880	월당	고성군 거진읍 월당리		2.0		2.0	Ia		0.039		0.039	III	토지계
881	대장동	고성군 현내면 죽정리		2.7		2.7	Ib		0.159		0.159	VI	토지계
882	중구터	고성군 현내면 산학리			1.4	1.4	Ia			0.036	0.036	III	토지계
883	어천	고성군 간성읍 어천리			1.0	1.0	Ia			0.013	0.013	Ib	토지계
884	장신	고성군 간성읍 장신리			1.1	1.1	Ia			0.033	0.033	III	토지계
885	사천	고성군 수동면 사천리		2.2		2.2	Ib		0.060		0.060	IV	토지계
886	서당말	양양군 양양읍 청곡리		6.0		6.0	IV		0.192		0.192	VI	생활계
887	방죽말	양양군 양양읍 청곡리		3.6		3.6	II		0.110		0.110	V	토지계
888	메기골	양양군 양양읍 감곡리	7.2		3.2	5.2	IV	0.125		0.113	0.119	V	토지계
889	숫골	양양군 손양면 하양혈리			1.5	1.5	Ia			0.025	0.025	II	토지계
890	견불	양양군 현남면 견불리			2.5	2.5	Ib			0.030	0.030	II	토지계
891	사교	양양군 강현면 사교리	3.5			3.5	II	0.059			0.059	IV	토지계
892	포매	양양군 현남면 후포매리	2.8			2.8	Ib	0.014			0.014	Ib	토지계

## 4.1.10 충청북도

번호	시설명	소재지	TOC (mg/L)					T-P (mg/L)					주 오염원
			'18년	'19년	'20년	평균	등급	'18년	'19년	'20년	평균	등급	
893	오동	청주시 상당구 오동동		3.6		3.6	II		0.180		0.180	VI	토지계
894	절골	청주시 상당구 낭성면 관정리	1.6			1.6	Ia	0.017			0.017	Ib	생활계
895	지북	청주시 상당구 지북동		4.3		4.3	III		0.041		0.041	III	토지계
896	산성	청주시 상당구 산성동	4.8			4.8	III	0.085			0.085	IV	토지계
897	주봉앞	청주시 흥덕구 비하동			3.6	3.6	II			0.077	0.077	IV	생활계
898	황새울	청주시 흥덕구 석곡동			7.6	7.6	V			0.154	0.154	VI	생활계
899	피아골	청주시 흥덕구 지동동		5.6		5.6	IV		0.074		0.074	IV	토지계
900	부대앞	청주시 흥덕구 비하동		4.8		4.8	III		0.071		0.071	IV	토지계
901	가남절	청주시 흥덕구 휴암동			4.5	4.5	III			0.114	0.114	V	생활계
902	강촌	청주시 흥덕구 수의동		5.4		5.4	IV		0.067		0.067	IV	토지계
903	동내안	청주시 흥덕구 석곡동	2.8			2.8	Ib	0.062			0.062	IV	생활계
904	호암	청주시 흥덕구 석곡동	2.6			2.6	Ib	0.046			0.046	III	생활계
905	송말	청주시 흥덕구 지동동			5.8	5.8	IV			0.097	0.097	IV	생활계
906	꼬풀랭이	청주시 흥덕구 지동동	6.4		3.0	4.7	III	0.315		0.048	0.182	VI	생활계
907	마래	청주시 흥덕구 지동동		4.2		4.2	III		0.018		0.018	Ib	토지계
908	송절	청주시 흥덕구 송절동			5.0	5.0	III			0.052	0.052	IV	생활계
909	소래울	청주시 흥덕구 내곡동		5.2		5.2	IV		0.048		0.048	III	토지계
910	도고머리	청주시 흥덕구 신전동	4.3			4.3	III	0.208			0.208	VI	토지계
911	숫절	청주시 흥덕구 수의동			4.7	4.7	III			0.060	0.060	IV	생활계
912	동막	청주시 흥덕구 동막동	5.4			5.4	IV	0.116			0.116	V	토지계
913	뚝새	청주시 흥덕구 서촌동		5.3		5.3	IV		0.046		0.046	III	토지계

번호	시설명	소재지	TOC (mg/L)					T-P (mg/L)					주 오염원
			'18년	'19년	'20년	평균	등급	'18년	'19년	'20년	평균	등급	
914	방죽골	충주시 흥덕구 상신동	4.8			4.8	III	0.172			0.172	VI	생활계
915	관주	충주시 호암동	2.3			2.3	Ib	0.028			0.028	II	토지계
916	금제2구	충주시 금릉동		3.6		3.6	II		0.029		0.029	II	토지계
917	목수	충주시 목행동	3.1			3.1	II	0.034			0.034	III	생활계
918	미륵	충주시 목행동		3.3		3.3	II		0.024		0.024	II	토지계
919	함박골	충주시 수안보면 수회리			4.5	4.5	III			0.065	0.065	IV	토지계
920	가정	충주시 대소원면 완오리		3.9		3.9	II		0.043		0.043	III	토지계
921	거리	충주시 대소원면 완오리	3.7			3.7	II	0.037			0.037	III	토지계
922	독동	충주시 대소원면 본리		9.7		9.7	VI		0.079		0.079	IV	토지계
923	능촌	충주시 주덕읍 삼청리		9.7	6	7.9	V		0.134	0.252	0.193	VI	생활계
924	삼방	충주시 주덕읍 삼청리		4.1		4.1	III		0.044		0.044	III	토지계
925	풍덕	충주시 주덕읍 제내리		0.3		0.3	Ia		0.009		0.009	Ia	토지계
926	울곡	충주시 주덕읍 제내리	4.9			4.9	III	0.077			0.077	IV	토지계
927	봉천	충주시 주덕읍 장록리		4.7		4.7	III		0.049		0.049	III	토지계
928	원당우	충주시 주덕읍 당우리		6.3	13.6	10.0	VI		0.087	0.440	0.264	VI	산업계
929	유동	충주시 주덕읍 당우리	3.7			3.7	II	0.014			0.014	Ib	토지계
930	선당	충주시 신니면 선당리			4.4	4.4	III			0.042	0.042	III	생활계
931	향촌	충주시 신니면 견학리	5.5			5.5	IV	0.066			0.066	IV	토지계
932	석포	충주시 주덕읍 대곡리		5.5		5.5	IV		0.074		0.074	IV	생활계
933	대강	충주시 산척면 송강리	4.7			4.7	III	0.207			0.207	VI	토지계
934	소강	충주시 산척면 송강리	3.6			3.6	II	0.066			0.066	IV	생활계
935	용전	충주시 산척면 영덕리		4.7		4.7	III		0.033		0.033	III	토지계
936	계척	충주시 산척면 영덕리			9.2	9.2	VI			0.066	0.066	IV	토지계
937	대곡	충주시 소태면 덕은리	4.3			4.3	III	0.034			0.034	III	축산계
938	금곡	충주시 연수동		8.3	5.3	6.8	V		0.417	0.160	0.289	VI	토지계
939	미락	충주시 주덕읍 삼청리	1.8			1.8	Ia	0.012			0.012	Ib	토지계
940	방추	충주시 신니면 화석리	4.4			4.4	III	0.023			0.023	II	토지계
941	내용	충주시 신니면 용원리			1.8	1.8	Ia			0.013	0.013	Ib	토지계
942	삼당	충주시 양성면 지당리	2.0			2.0	Ia	0.020			0.020	Ib	토지계
943	독동	충주시 산척면 영덕리	3.2			3.2	II	0.019			0.019	Ib	토지계
944	목골	충주시 소태면 복탄리		4.5		4.5	III		0.036		0.036	III	토지계
945	수주	충주시 대소원면 문주리	1.6			1.6	Ia	0.044			0.044	III	토지계
946	동산미	충주시 주덕읍 대곡리	4.1			4.1	III	0.022			0.022	II	토지계
947	원사락	충주시 주덕읍 사락리		3.7		3.7	II		0.033		0.033	III	토지계
948	산막	충주시 노은면 수룡리			3.2	3.2	II			0.026	0.026	II	토지계
949	본평	충주시 양성면 본평리		2.1		2.1	Ib		0.052		0.052	IV	생활계
950	직동	충주시 엄정면 추평리			1.8	1.8	Ia			0.005	0.005	Ia	토지계
951	상촌	충주시 소태면 복탄리	3.1			3.1	II	0.032			0.032	III	토지계
952	풍무골	충주시 소태면 덕은리		5.2		5.2	IV		0.120		0.120	V	토지계
953	탄방	충주시 엄정면 신만리		4.0		4.0	II		0.034		0.034	III	토지계
954	송암	충주시 신니면 송암리		1.9		1.9	Ia		0.014		0.014	Ib	토지계
955	원곡	충주시 엄정면 원곡리			2.4	2.4	Ib			0.016	0.016	Ib	토지계
956	둔전골	제천시 고암동	2.7			2.7	Ib	0.036			0.036	III	토지계
957	절골	제천시 장락동		6.8	6.0	6.4	V		0.088	0.062	0.075	IV	생활계
958	솔티	제천시 장락동			6.0	6.0	IV			0.142	0.142	V	토지계
959	쥐실	제천시 흑석동	4.4			4.4	III	0.060			0.060	IV	토지계

번호	시설명	소재지	TOC (mg/L)					T-P (mg/L)					주 오염원
			'18년	'19년	'20년	평균	등급	'18년	'19년	'20년	평균	등급	
960	막음골	제천시 두학동			5.9	5.9	IV			0.132	0.132	V	토지계
961	안간지	제천시 두학동	5.1			5.1	IV	0.031			0.031	III	토지계
962	잣나무골	제천시 산곡동			4.6	4.6	III			0.083	0.083	IV	토지계
963	못골	제천시 산곡동	6.3		6.3	6.3	V	0.083		0.106	0.095	IV	토지계
964	찾골	제천시 덕산면 성암리	4.2			4.2	III	0.091			0.091	IV	토지계
965	선림	제천시 덕산면 선고리		2.4		2.4	Ib		0.027		0.027	II	토지계
966	독점재	제천시 백운면 모정리	2.2			2.2	Ib	0.097			0.097	IV	토지계
967	지심골	제천시 봉양읍 구곡리	1.4			1.4	Ia	0.037			0.037	III	토지계
968	입석	제천시 송학면 입석리			7.1	7.1	V			0.083	0.083	IV	생활계
969	동막골	제천시 송학면 무도리		8.3	4.0	6.2	V		0.123	0.028	0.076	IV	생활계
970	귀사리	제천시 송학면 도화리		8.1	3.9	6.0	IV		0.082	0.047	0.065	IV	토지계
971	뒤실	제천시 송학면 포전리			5.6	5.6	IV			0.068	0.068	IV	토지계
972	서무니	제천시 흑석동		3.3		3.3	II		0.036		0.036	III	토지계
973	한천	제천시 고명동			2.4	2.4	Ib			0.166	0.166	VI	생활계
974	위실	제천시 금성면 구룡리	4.2			4.2	III	0.114			0.114	V	토지계
975	고모동	제천시 봉양읍 장평리		3.0		3.0	Ib		0.048		0.048	III	토지계
976	절안	제천시 백운면 도곡리	1.3			1.3	Ia	0.064			0.064	IV	토지계
977	절골	제천시 강제동	2.2			2.2	Ib	0.032			0.032	III	토지계
978	꼴미	제천시 백운면 도곡리		2.2		2.2	Ib		0.026		0.026	II	토지계
979	싸리재	제천시 두학동		3.9		3.9	II		0.051		0.051	IV	토지계
980	시곡	제천시 송학면 시곡리	3.2			3.2	II	0.017			0.017	Ib	토지계
981	안말	제천시 송학면 포전리	1.4			1.4	Ia	0.016			0.016	Ib	토지계
982	마촌	제천시 신일동			4.1	4.1	III			0.024	0.024	II	생활계
983	미실	제천시 봉양읍 명도리		1.9		1.9	Ia		0.027		0.027	II	토지계
984	공전	제천시 봉양읍 공전리			2.2	2.2	Ib			0.012	0.012	Ib	축산계
985	낭성안골	청주시 상당구 낭성면 이목리	2.4			2.4	Ib	0.029			0.029	II	생활계
986	미원숫골	청주시 상당구 미원면 화창리	1.0			1.0	Ia	0.023			0.023	II	토지계
987	미원숫골1	청주시 상당구 미원면 수산리		0.9		0.9	Ia		0.011		0.011	Ib	토지계
988	미원삼흥	청주시 상당구 미원면 화원리	3.8			3.8	II	0.084			0.084	IV	토지계
989	문의방죽골	청주시 상당구 문의면 남계리			3.7	3.7	II			0.044	0.044	III	토지계
990	미원훈정	청주시 상당구 미원면 계원리		3.0		3.0	Ib		0.062		0.062	IV	토지계
991	미원지왕이	청주시 상당구 미원면 어암리		2.4		2.4	Ib		0.042		0.042	III	토지계
992	가덕장거울	청주시 상당구 가덕면 금거리			2.6	2.6	Ib			0.084	0.084	IV	생활계
993	가덕수곡	청주시 상당구 가덕면 수곡리	4.3			4.3	III	0.419			0.419	VI	생활계
994	가덕귀골	청주시 상당구 가덕면 청용리	2.8			2.8	Ib	0.024			0.024	II	산업계
995	가덕금곡1	청주시 상당구 가덕면 청용리		1.0		1.0	Ia		0.036		0.036	III	토지계
996	가덕금곡2	청주시 상당구 가덕면 청용리		1.7		1.7	Ia		0.016		0.016	Ib	토지계
997	남일황청	청주시 상당구 남일면 황청리	3.5			3.5	II	0.069			0.069	IV	토지계
998	남이덕고개	청주시 서원구 남이면 척북리		6.5	5.5	6.0	IV		0.123	0.047	0.085	IV	생활계
999	남이입암	청주시 서원구 남이면 척산리	3.7			3.7	II	0.137			0.137	V	토지계
1000	남이수대	청주시 서원구 남이면 수대리		5.1		5.1	IV		0.043		0.043	III	토지계
1001	남이안골	청주시 서원구 남이면 대련리		3.5		3.5	II		0.040		0.040	III	토지계
1002	남이바릿절	청주시 서원구 남이면 가좌리			2.1	2.1	Ib			0.008	0.008	Ia	생활계
1003	남이부처대	청주시 서원구 남이면 문동리	4.4			4.4	III	0.115			0.115	V	토지계
1004	문의성남	청주시 상당구 문의면 남계리	15.5		2.4	9.0	VI	0.142		0.049	0.096	IV	토지계
1005	문의품곡	청주시 상당구 문의면 품곡리	2.8			2.8	Ib	0.028			0.028	II	토지계

번호	시설명	소재지	TOC (mg/L)					T-P (mg/L)					주 오염원
			'18년	'19년	'20년	평균	등급	'18년	'19년	'20년	평균	등급	
1006	문의목동	청주시 상당구 문의면 도원리			2.8	2.8	Ib			0.044	0.044	III	토지계
1007	미원방죽골	청주시 상당구 미원면 월용리	4.6			4.6	III	0.057			0.057	IV	토지계
1008	문의지산	청주시 상당구 문의면 구룡리	1.5			1.5	Ia	0.037			0.037	III	토지계
1009	문의동막골	청주시 상당구 문의면 산덕리		1.6		1.6	Ia		0.008		0.008	Ia	토지계
1010	현도우록	청주시 서원구 현도면 우록리		3.4		3.4	II		0.048		0.048	III	토지계
1011	현도시목	청주시 서원구 현도면 시목리		6.0		6.0	IV		0.034		0.034	III	토지계
1012	현도선동	청주시 서원구 현도면 선동리	6.5		5.8	6.2	V	0.295		0.106	0.201	VI	토지계
1013	현도매봉	청주시 서원구 현도면 매봉리	8.3		4.5	6.4	V	0.091		0.035	0.063	IV	토지계
1014	현도양지	청주시 서원구 현도면 중척리			5.1	5.1	IV			0.062	0.062	IV	생활계
1015	현도상삼	청주시 서원구 현도면 상삼리	5.6			5.6	IV	0.094			0.094	IV	토지계
1016	남이음지	청주시 서원구 남이면 부용외천리			2.1	2.1	Ib			0.058	0.058	IV	생활계
1017	강내송우	청주시 흥덕구 강내면 사곡리			4.5	4.5	III			0.043	0.043	III	토지계
1018	강내저산	청주시 흥덕구 강내면 저산리	4.7			4.7	III	0.254			0.254	VI	토지계
1019	강내침교	청주시 흥덕구 강내면 궁현리		5.8		5.8	IV		0.067		0.067	IV	토지계
1020	강내부량	청주시 흥덕구 강내면 궁현리			4.4	4.4	III			0.085	0.085	IV	토지계
1021	오송요골	청주시 흥덕구 오송읍 공북리		4.2		4.2	III		0.061		0.061	IV	토지계
1022	오송섬바위	청주시 흥덕구 오송읍 공북리			3.1	3.1	II			0.014	0.014	Ib	생활계
1023	오송원터	청주시 흥덕구 오송읍 상정리	2.6			2.6	Ib	0.022			0.022	II	토지계
1024	옥산안골2	청주시 흥덕구 옥산면 사정리			2.6	2.6	Ib			0.157	0.157	VI	생활계
1025	옥산몽단이	청주시 흥덕구 옥산면 오산리	4.0			4.0	II	0.026			0.026	II	산업계
1026	오창한고개	청주시 청원구 오창읍 복현리		5.4		5.4	IV		0.025		0.025	II	토지계
1027	오창산정	청주시 청원구 오창읍 모정리			4.6	4.6	III			0.074	0.074	IV	토지계
1028	오창시동	청주시 청원구 오창읍 두릉리			3.5	3.5	II			0.032	0.032	III	토지계
1029	오창두문	청주시 청원구 오창읍 두릉리	5.2			5.2	IV	0.086			0.086	IV	토지계
1030	오창소작골	청주시 청원구 오창읍 성산리			4.8	4.8	III			0.048	0.048	III	생활계
1031	오창강당말	청주시 청원구 오창읍			7.7	7.7	V			0.196	0.196	VI	생활계
1032	오창큰말	청주시 청원구 오창읍 중산리		5.6		5.6	IV		0.053		0.053	IV	토지계
1033	오창우산	청주시 청원구 오창읍 신평리	6.2			6.2	V	0.532			0.532	VI	토지계
1034	오창장골	청주시 청원구 오창읍 화산리(華山)	4.6			4.6	III	0.092			0.092	IV	토지계
1035	북이다락말	청주시 청원구 북이면 대울리		4.2		4.2	III		0.042		0.042	III	토지계
1036	북이대땀	청주시 청원구 북이면 대울리			6.0	6.0	IV			0.104	0.104	V	생활계
1037	북이문의기	청주시 청원구 북이면 내둔리	6.4		3.7	5.1	IV	0.398		0.304	0.351	VI	생활계
1038	북이신촌	청주시 청원구 북이면 석성리	7.7			7.7	V	0.135			0.135	V	토지계
1039	북이새터	청주시 청원구 북이면 화상리		4.3		4.3	III		0.070		0.070	IV	토지계
1040	북이천수	청주시 청원구 북이면 현암리	7.9		3.0	5.5	IV	0.241		0.256	0.249	VI	생활계
1041	북이호명	청주시 청원구 북이면 호명리		5.4		5.4	IV		0.073		0.073	IV	토지계
1042	북이탑산이	청주시 청원구 북이면 영하리			5.9	5.9	IV			0.06	0.060	IV	토지계
1043	북이작고나미	청주시 청원구 북이면 대길리			7.5	7.5	V			0.080	0.080	IV	생활계
1044	북이새누리	청주시 청원구 북이면 대길리	6.7			6.7	V	0.252			0.252	VI	토지계
1045	북이서당	청주시 청원구 북이면 서당리		9.3	6.5	7.9	V		0.552	0.360	0.456	VI	토지계
1046	북이결징이	청주시 청원구 북이면 옥수리		6.2	13.4	9.8	VI		0.039	0.378	0.209	VI	생활계
1047	북이모암	청주시 청원구 북이면 추학리			5.9	5.9	IV			0.434	0.434	VI	생활계
1048	북이복개울	청주시 청원구 북이면 장양리	14.9		10.4	12.7	VI	1.793		1.194	1.494	VI	생활계
1049	내수우산	청주시 청원구 내수읍 조정리		3.9		3.9	II		0.041		0.041	III	토지계
1050	내수안말	청주시 청원구 내수읍 우산리			5.6	5.6	IV			0.320	0.320	VI	생활계
1051	내수인평	청주시 청원구 내수읍 우산리	9.0		3.3	6.2	V	0.561		0.106	0.334	VI	생활계

번호	시설명	소재지	TOC (mg/L)					T-P (mg/L)					주 오염원
			'18년	'19년	'20년	평균	등급	'18년	'19년	'20년	평균	등급	
1052	내수영산	청주시 청원구 내수읍 형동리		2.0		2.0	Ia		0.047		0.047	III	토지계
1053	내수당진	청주시 청원구 내수읍 세교리			4.9	4.9	III			0.113	0.113	V	생활계
1054	내수법득	청주시 청원구 내수읍 풍정리	6.6			6.6	V	0.394			0.394	VI	토지계
1055	내수외수	청주시 청원구 내수읍 내수리			5.0	5.0	III			0.073	0.073	IV	토지계
1056	내수오리골	청주시 청원구 내수읍 은곡리		3.5		3.5	II		0.049		0.049	III	토지계
1057	내수탑전	청주시 청원구 내수읍 묵방리	7.0		4.2	5.6	IV	0.168		0.060	0.114	V	생활계
1058	문의증가울	청주시 상당구 문의면 문덕리			4.0	4.0	II			0.066	0.066	IV	생활계
1059	낭성상전하	청주시 상당구 낭성면 호정리		1.1		1.1	Ia		0.009		0.009	Ia	토지계
1060	낭성요골	청주시 상당구 낭성면 지산리		1.9		1.9	Ia		0.049		0.049	III	토지계
1061	강내유두	청주시 흥덕구 강내면 저산리		4.2		4.2	III		0.034		0.034	III	토지계
1062	현도불목이	청주시 서원구 현도면 우록리			1.9	1.9	Ia			0.042	0.042	III	생활계
1063	가덕상금	청주시 상당구 가덕면 병암리		4.3		4.3	III		0.086		0.086	IV	토지계
1064	미원무주리골	청주시 상당구 미원면 화원리		1.7		1.7	Ia		0.015		0.015	Ib	토지계
1065	가덕과밭	청주시 상당구 가덕면 국전리		4.4		4.4	III		0.117		0.117	V	토지계
1066	내수영재뜰	청주시 청원구 내수읍 저곡리		3.7		3.7	II		0.067		0.067	IV	토지계
1067	미원안골	청주시 상당구 미원면 가암리(岐岩)		2.0		2.0	Ia		0.059		0.059	IV	토지계
1068	미원제실골	청주시 상당구 미원면 대신리		1.2		1.2	Ia		0.006		0.006	Ia	토지계
1069	가덕장터	청주시 상당구 가덕면 계산리			1.3	1.3	Ia			0.011	0.011	Ib	생활계
1070	문의상구	청주시 상당구 문의면 구룡리		3.8		3.8	II		0.071		0.071	IV	토지계
1071	남이사동	청주시 서원구 남이면 사동리	2.9			2.9	Ib	0.07			0.070	IV	토지계
1072	오창중리	청주시 청원구 오창읍 원리	6.6		4.6	5.6	IV	0.089		0.056	0.073	IV	토지계
1073	오창번개	청주시 청원구 오창읍 성산리	3.4			3.4	II	0.036			0.036	III	토지계
1074	오창가좌울	청주시 청원구 오창읍 후기리		4.5		4.5	III		0.065		0.065	IV	토지계
1075	남이비룡	청주시 서원구 남이면 비룡리			3.3	3.3	II			0.042	0.042	III	생활계
1076	문의덕은이	청주시 상당구 문의면 미천리		1.9		1.9	Ia		0.021		0.021	II	토지계
1077	문의어은	청주시 상당구 문의면 도원리	3.4			3.4	II	0.021			0.021	II	토지계
1078	북이은성	청주시 청원구 북이면 부연리	5.8			5.8	IV	0.233			0.233	VI	토지계
1079	북이송정	청주시 청원구 북이면 송정리			3.2	3.2	II			0.046	0.046	III	토지계
1080	내수비흥	청주시 청원구 내수읍 비상리	5.1			5.1	IV	0.061			0.061	IV	토지계
1081	가덕원동	청주시 상당구 가덕면 한계리	4.5			4.5	III	0.016			0.016	Ib	축산계
1082	문의상산	청주시 상당구 문의면 산덕리			1.7	1.7	Ia			0.018	0.018	Ib	생활계
1083	오송안골	청주시 흥덕구 오송읍 상정리	3.5			3.5	II	0.044			0.044	III	토지계
1084	옥산안골1	청주시 흥덕구 옥산면 금계리		5.9		5.9	IV		0.036		0.036	III	토지계
1085	오창산수동	청주시 청원구 오창읍 양지리			4.0	4.0	II			0.047	0.047	III	생활계
1086	낭성안건이	청주시 상당구 낭성면 지산리	0.9			0.9	Ia	0.028			0.028	II	토지계
1087	미원오른다리	청주시 상당구 미원면 대신리		1.9		1.9	Ia		0.005		0.005	Ia	토지계
1088	문의승적골	청주시 상당구 문의면 두모리		2.0		2.0	Ia		0.008		0.008	Ia	토지계
1089	문의하동골	청주시 상당구 문의면 등동리		4.0		4.0	II		0.023		0.023	II	토지계
1090	오송동림골	청주시 흥덕구 오송읍 공북리	3.3			3.3	II	0.049			0.049	III	토지계
1091	옥산송화골	청주시 흥덕구 옥산면 국사리	7.6			7.6	V	0.408			0.408	VI	토지계
1092	북이분터골	청주시 청원구 북이면 호명리			7.1	7.1	V			0.092	0.092	IV	생활계
1093	북이선암	청주시 청원구 북이면 선암리	5.3			5.3	IV	0.061			0.061	IV	토지계
1094	낭성백성골	청주시 상당구 낭성면 문박리		1.1		1.1	Ia		0.008		0.008	Ia	토지계
1095	낭성검배	청주시 상당구 낭성면 현암리		5.7		5.7	IV		0.132		0.132	V	토지계
1096	가덕따골	청주시 상당구 가덕면 행정리	7.6			7.6	V	0.252			0.252	VI	산업계
1097	남일능골	청주시 상당구 남일면 은항리		5.8		5.8	IV		0.245		0.245	VI	토지계

번호	시설명	소재지	TOC (mg/L)					T-P (mg/L)					주 오염원
			'18년	'19년	'20년	평균	등급	'18년	'19년	'20년	평균	등급	
1098	낭성하전하	청주시 상당구 낭성면 호정리		1.8		1.8	Ia		0.011		0.011	Ib	토지계
1099	남일오리골	청주시 상당구 남일면 화당리	6.4		3.4	4.9	III	0.065		0.217	0.141	V	생활계
1100	남일도덕골	청주시 상당구 남일면 쌍수리	4.3			4.3	III	0.033			0.033	III	토지계
1101	남일사동	청주시 상당구 남일면 기중리			2.2	2.2	Ib			0.048	0.048	III	생활계
1102	남일하가산	청주시 상당구 남일면 신송리		6.1	3.7	4.9	III	0.332	0.224	0.278	VI	토지계	
1103	남이은골	청주시 서원구 남이면 외천리		2.1		2.1	Ib		0.024		0.024	II	토지계
1104	낭성귀골	청주시 상당구 낭성면 관정리		1.0		1.0	Ia		0.053		0.053	IV	토지계
1105	남일주동	청주시 상당구 남일면 문주리			3.8	3.8	II			0.191	0.191	VI	토지계
1106	남일쌍암	청주시 상당구 남일면 고은리		2.2		2.2	Ib		0.045		0.045	III	토지계
1107	남일독징이	청주시 상당구 남일면 기중리	3.2			3.2	II	0.021			0.021	II	토지계
1108	남일진목	청주시 상당구 남일면 고은리			6.1	6.1	V			0.064	0.064	IV	생활계
1109	내수물방아	청주시 청원구 내수읍 초정리			3.0	3.0	Ib			0.031	0.031	III	생활계
1110	낭성절골	청주시 상당구 낭성면 관정리		1.6		1.6	Ia		0.025		0.025	II	토지계
1111	낭성호정골	청주시 상당구 낭성면 호정리	1.8			1.8	Ia	0.037			0.037	III	토지계
1112	월고지	보은군 보은읍 월송리		5.7		5.7	IV		0.071		0.071	IV	토지계
1113	홍골	보은군 보은읍 어암리		7.2	2.7	5.0	III		0.066	0.011	0.039	III	토지계
1114	잡너머	보은군 보은읍 신함리	3.9			3.9	II	0.083			0.083	IV	축산계
1115	북암	보은군 속리산면 북암리		3.1		3.1	II		0.023		0.023	II	토지계
1116	갈전	보은군 마로면 갈전리	4.0			4.0	II	0.028			0.028	II	생활계
1117	대양	보은군 탄부면 대양리			4.8	4.8	III			0.048	0.048	III	토지계
1118	상장	보은군 탄부면 상장리		4.9		4.9	III		0.042		0.042	III	토지계
1119	독징이	보은군 삼승면 선곡리	1.6			1.6	Ia	0.020			0.020	Ib	토지계
1120	오리골	보은군 삼승면 월남리	5.4			5.4	IV	0.033			0.033	III	토지계
1121	망우리	보은군 삼승면 내망리		7.7	4.4	6.1	V		0.054	0.040	0.047	III	토지계
1122	목골	보은군 삼승면 내망리			1.8	1.8	Ia			0.013	0.013	Ib	토지계
1123	오정	보은군 수한면 오정리			4.2	4.2	III			0.095	0.095	IV	토지계
1124	교암	보은군 수한면 교암리	2.5			2.5	Ib	0.016			0.016	Ib	토지계
1125	대안	보은군 내북면 대안리	1.5			1.5	Ia	0.023			0.023	II	생활계
1126	구리목	보은군 보은읍 산성리		8.1	3.8	6.0	IV		0.074	0.028	0.051	IV	토지계
1127	도적골	보은군 산외면 봉계리			2.2	2.2	Ib			0.012	0.012	Ib	토지계
1128	절골	보은군 산외면 봉계리	1.8			1.8	Ia	0.026			0.026	II	토지계
1129	목골	보은군 산외면 탁주리	3.7			3.7	II	0.072			0.072	IV	토지계
1130	골안방죽	보은군 산외면 길탕리			1.3	1.3	Ia			0.014	0.014	Ib	토지계
1131	어용골	보은군 보은읍 어암리	4.6			4.6	III	0.269			0.269	VI	생활계
1132	분덕	보은군 보은읍 금굴리	3.5			3.5	II	0.102			0.102	V	축산계
1133	샛터	보은군 보은읍 성주리		6.8	4.2	5.5	IV		0.126	0.085	0.106	V	토지계
1134	한실	보은군 마로면 수문리			4.4	4.4	III			0.048	0.048	III	토지계
1135	웃골	보은군 보은읍 길상리		4.1		4.1	III		0.027		0.027	II	토지계
1136	서원	보은군 삼승면 서원리		3.0		3.0	Ib		0.034		0.034	III	토지계
1137	거현	보은군 수한면 거현리		3.1		3.1	II		0.026		0.026	II	토지계
1138	차정	보은군 수한면 노성리	0.9			0.9	Ia	0.008			0.008	Ia	토지계
1139	신문	보은군 회인면 신문리	2.0			2.0	Ia	0.011			0.011	Ib	토지계
1140	성리	보은군 수한면 성리		4.2		4.2	III		0.036		0.036	III	토지계
1141	절골	보은군 마로면 소여리	1.7			1.7	Ia	0.014			0.014	Ib	토지계
1142	아시	보은군 산외면 아시리		2.7		2.7	Ib		0.032		0.032	III	토지계
1143	동화	보은군 산외면 동화리		3.1		3.1	II		0.090		0.090	IV	토지계

번호	시설명	소재지	TOC (mg/L)					T-P (mg/L)					주 오염원
			'18년	'19년	'20년	평균	등급	'18년	'19년	'20년	평균	등급	
1144	건천	보은군 회인면 건천리			1.3	1.3	Ia			0.007	0.007	Ia	토지계
1145	수적골	보은군 내북면 용수리		3.3		3.3	II		0.026		0.026	II	토지계
1146	산지골	보은군 보은읍 장속리			3.6	3.6	II			0.092	0.092	IV	토지계
1147	서당골	보은군 삼승면 서월리			1.9	1.9	Ia			0.013	0.013	Ib	토지계
1148	오동	보은군 회인면 오동리		5.0		5.0	III		0.031		0.031	III	토지계
1149	진골	보은군 수한면 울산리			1.9	1.9	Ia			0.004	0.004	Ia	토지계
1150	귀현	옥천군 옥천읍 구일리	5.5			5.5	IV	0.052			0.052	IV	생활계
1151	교동	옥천군 옥천읍 교동리	6.3		4.2	5.3	IV	0.071		0.037	0.054	IV	생활계
1152	향곡	옥천군 동이면 남곡리	7.1			7.1	V	0.117			0.117	V	토지계
1153	이평	옥천군 안남면 지수리		4.3		4.3	III		0.037		0.037	III	토지계
1154	도이	옥천군 안내면 도이리		5.6		5.6	IV		0.089		0.089	IV	토지계
1155	덕지	옥천군 청산면 의지리			3.4	3.4	II			0.019	0.019	Ib	토지계
1156	참실	옥천군 청산면 인정리			8.9	8.9	VI			1.529	1.529	VI	토지계
1157	브르실	옥천군 청산면 판수리	4.8			4.8	III	0.047			0.047	III	토지계
1158	못안	옥천군 청산면 신매리		5.1		5.1	IV		0.073		0.073	IV	생활계
1159	장화	옥천군 이월면 개심리		4.8		4.8	III		0.032		0.032	III	토지계
1160	개심	옥천군 이월면 개심리		8.4		8.4	VI		0.082		0.082	IV	토지계
1161	계촌	옥천군 이월면 평계리	0.4			0.4	Ia	0.009			0.009	Ia	토지계
1162	대동	옥천군 이월면 미동리		5.2		5.2	IV		0.089		0.089	IV	토지계
1163	현리	옥천군 이월면 이월리	5.5			5.5	IV	0.074			0.074	IV	생활계
1164	흔흡	옥천군 이월면 백지리		6.7	5.9	6.3	V		0.133	0.254	0.194	VI	생활계
1165	함박골	옥천군 군서면 사양리	0.9			0.9	Ia	0.021			0.021	II	산업계
1166	접산	옥천군 군서면 오동리		3.5		3.5	II		0.044		0.044	III	토지계
1167	하동	옥천군 군서면 하동리	3.7			3.7	II	0.037			0.037	III	생활계
1168	마음	옥천군 군서면 사양리		4.2		4.2	III		0.052		0.052	IV	토지계
1169	말랑	옥천군 군서면 동평리	3.0			3.0	Ib	0.022			0.022	II	산업계
1170	농골	옥천군 군북면 국월리			2.9	2.9	Ib			0.178	0.178	VI	토지계
1171	월남	옥천군 청산면 대성리		4.8		4.8	III		0.036		0.036	III	토지계
1172	목동	옥천군 청산면 효목리			3.9	3.9	II			0.016	0.016	Ib	토지계
1173	동안	옥천군 옥천읍 동안리		5.9		5.9	IV		0.057		0.057	IV	토지계
1174	매화	옥천군 옥천읍 매화리		4.5		4.5	III		0.074		0.074	IV	토지계
1175	떼방골	옥천군 군북면 지오리	2.8			2.8	Ib	0.036			0.036	III	토지계
1176	죽촌	옥천군 이월면 평계리		6.8	6.5	6.7	V		0.197	0.343	0.270	VI	생활계
1177	옥각	옥천군 옥천읍 옥각리		2.2		2.2	Ib		0.025		0.025	II	생활계
1178	오덕	옥천군 안내면 오덕리		3.9		3.9	II		0.026		0.026	II	토지계
1179	궁촌2	옥천군 청성면 궁촌리	13.6		5.8	9.7	VI	0.069		0.064	0.067	IV	토지계
1180	명지동	옥천군 군북면 지오리		3.2		3.2	II		0.028		0.028	II	토지계
1181	세교	옥천군 안남면 지수리		3.8		3.8	II		0.026		0.026	II	토지계
1182	갯골	옥천군 군북면 이백리	2.4			2.4	Ib	0.053			0.053	IV	토지계
1183	화동	옥천군 청성면 화성리	3.4			3.4	II	0.028			0.028	II	토지계
1184	구음	옥천군 청성면 구음리		3.7		3.7	II		0.030		0.030	II	토지계
1185	증곡	옥천군 군서면 오동리			2.4	2.4	Ib			0.019	0.019	Ib	토지계
1186	환평	옥천군 군북면 환평리		1.6		1.6	Ia		0.016		0.016	Ib	토지계
1187	잡마골	옥천군 청산면 판수리		5.3		5.3	IV		0.035		0.035	III	토지계
1188	의평	옥천군 이월면 의평리	4.6			4.6	III	0.025			0.025	II	토지계
1189	증약	옥천군 군북면 증약리			1.4	1.4	Ia			0.028	0.028	II	토지계



번호	시설명	소재지	TOC (mg/L)					T-P (mg/L)					주 오염원
			'18년	'19년	'20년	평균	등급	'18년	'19년	'20년	평균	등급	
1190	와정	옥천군 군북면 대정리	3.5			3.5	II	0.03			0.030	II	토지계
1191	대안	옥천군 청성면 대안리			4.2	4.2	III			0.031	0.031	III	토지계
1192	늘티	옥천군 군북면 국원리	5.1			5.1	IV	0.032			0.032	III	토지계
1193	원동	옥천군 이원면 원동리		8.1	5.8	7.0	V		0.028	0.035	0.032	III	토지계
1194	화일	옥천군 안남면 화학리	3.4			3.4	II	0.016			0.016	Ib	토지계
1195	강청	옥천군 이원면 강청리	2.1			2.1	Ib	0.013			0.013	Ib	토지계
1196	동오	옥천군 군서면 상중리			1.9	1.9	Ia			0.01	0.010	Ia	토지계
1197	에미실	영동군 영동읍 설계리		11.5	7.5	9.5	VI		0.045	0.038	0.042	III	축산계
1198	도리비	영동군 영동읍 매천리	8.4		6.9	7.7	V	0.063		0.085	0.074	IV	토지계
1199	지맹이	영동군 용산면 구촌리	16.5			16.5	VI	0.035			0.035	III	토지계
1200	신항	영동군 용산면 신항리			5.1	5.1	IV			0.052	0.052	IV	생활계
1201	안화	영동군 황간면 노근리			2.8	2.8	Ib			0.042	0.042	III	토지계
1202	큰골	영동군 황간면 난곡리		2.3		2.3	Ib		0.013		0.013	Ib	토지계
1203	달박골	영동군 황간면 난곡리			2.4	2.4	Ib			0.017	0.017	Ib	토지계
1204	신탄	영동군 황간면 서송원리	2.7			2.7	Ib	0.023			0.023	II	토지계
1205	장척	영동군 매곡면 장척리		3.5		3.5	II		0.029		0.029	II	토지계
1206	낙천	영동군 상촌면 임산리	8.3			8.3	VI	0.050			0.050	III	토지계
1207	대해	영동군 상촌면 대해리	3.4			3.4	II	0.018			0.018	Ib	토지계
1208	대죽	영동군 상촌면 유곡리	5.9			5.9	IV	0.065			0.065	IV	생활계
1209	괴목	영동군 양강면 괴목리	7.8		6.3	7.1	V	0.055		0.108	0.082	IV	토지계
1210	두릉	영동군 양강면 가동리			4.3	4.3	III			0.128	0.128	V	토지계
1211	광소	영동군 학산면 서산리			2.9	2.9	Ib			0.016	0.016	Ib	생활계
1212	당곡	영동군 학산면 학산리	2.8			2.8	Ib	0.018			0.018	Ib	토지계
1213	삼정	영동군 학산면 봉소리	11.1			11.1	VI	0.032			0.032	III	토지계
1214	태곡	영동군 학산면 봉소리		13.5	7.3	10.4	VI		0.150	0.434	0.292	VI	토지계
1215	수동	영동군 학산면 봉림리	7.4		5.4	6.4	V	0.034		0.048	0.041	III	토지계
1216	법곡	영동군 양강면 쌍암리		3.9		3.9	II		0.086		0.086	IV	토지계
1217	입석	영동군 학산면 서산리		2.3		2.3	Ib		0.040		0.040	III	토지계
1218	천작	영동군 용산면 천작리	10.3		3.4	6.9	V	0.030		0.054	0.042	III	토지계
1219	도동	영동군 황간면 우천리		3.3		3.3	II		0.013		0.013	Ib	토지계
1220	지산	영동군 추풍령면 지봉리			4.3	4.3	III			0.122	0.122	V	생활계
1221	청화	영동군 용산면 청화리	4.8			4.8	III	0.020			0.020	Ib	토지계
1222	법화	영동군 용산면 법화리			2.9	2.9	Ib			0.043	0.043	III	생활계
1223	옥계	영동군 심천면 고당리		3.8		3.8	II		0.027		0.027	II	토지계
1224	하가	영동군 영동읍 임계리			2.1	2.1	Ib			0.011	0.011	Ib	토지계
1225	사동	영동군 영동읍 봉현리		7.0	5.0	6.0	IV		0.028	0.042	0.035	III	토지계
1226	탑선	영동군 영동읍 심원리			2.9	2.9	Ib			0.022	0.022	II	토지계
1227	구촌	영동군 용산면 구촌리		6.2	4.7	5.5	IV		0.035	0.043	0.039	III	토지계
1228	명천	영동군 심천면 명천리	5.0			5.0	III	0.082			0.082	IV	토지계
1229	산익	영동군 영동읍 산익리		4.8		4.8	III		0.015		0.015	Ib	토지계
1230	작점	영동군 추풍령면 작점리			4.0	4.0	II			0.020	0.020	Ib	토지계
1231	파발골	영동군 추풍령면 지봉리		7.2	6.1	6.7	V		0.025	0.066	0.046	III	토지계
1232	내만	영동군 양강면 만계리	5.4			5.4	IV	0.031			0.031	III	토지계
1233	조령	영동군 학산면 지내리			2.5	2.5	Ib			0.016	0.016	Ib	토지계
1234	불당골	영동군 학산면 범화리	3.9			3.9	II	0.011			0.011	Ib	토지계
1235	한곡	영동군 용산면 한곡리		14.5		14.5	VI		0.151		0.151	VI	토지계

번호	시설명	소재지	TOC (mg/L)					T-P (mg/L)					주 오염원
			'18년	'19년	'20년	평균	등급	'18년	'19년	'20년	평균	등급	
1236	교동	영동군 양강면 괴목리		8.8	8.8	8.8	VI		0.044	0.036	0.040	III	토지계
1237	심원	영동군 영동읍 심원리	6.2		4.6	5.4	IV	0.023		0.023	0.023	II	토지계
1238	순양	영동군 학산면 박계리		3.4		3.4	II		0.023		0.023	II	토지계
1239	난곡	영동군 황간면 난곡리	4.1			4.1	III	0.017			0.017	Ib	토지계
1240	미암	증평군 증평읍 미암리	6.1			6.1	V	0.089			0.089	IV	토지계
1241	바위골	증평군 도안면 도당리	4.3			4.3	III	0.033			0.033	III	생활계
1242	정안	증평군 증평읍 초중리		5.6		5.6	IV		0.068		0.068	IV	토지계
1243	가장골	증평군 증평읍 초중리		8.2	5.4	6.8	V		0.05	0.128	0.089	IV	토지계
1244	서동	증평군 증평읍 남하리		7.0	4.5	5.8	IV		0.071	0.053	0.062	IV	토지계
1245	내성동	증평군 증평읍 내성리	10.1		4.8	7.5	V	0.266		0.055	0.161	VI	토지계
1246	탄티	증평군 증평읍 남차리		18.6		18.6	VI		0.126		0.126	V	토지계
1247	송정	증평군 도안면 송정리		9.7	3.7	6.7	V		0.120	0.037	0.079	IV	토지계
1248	가척2	진천군 덕산면 신척리	11.4		3.0	7.2	V	0.132		0.020	0.076	IV	토지계
1249	안적골	진천군 문백면 계산리	4.0			4.0	II	0.011			0.011	Ib	생활계
1250	사골	진천군 문백면 계산리		6.3	1.9	4.1	III		0.127	0.006	0.067	IV	토지계
1251	대밭골	진천군 문백면 평산리			4.2	4.2	III			0.019	0.019	Ib	토지계
1252	적장이	진천군 백곡면 석현리		5.3		5.3	IV		0.046		0.046	III	토지계
1253	밤나무골	진천군 백곡면 사송리		6.0		6.0	IV		0.103		0.103	V	생활계
1254	마차	진천군 광혜원면 금곡리	5.9			5.9	IV	0.044			0.044	III	축산계
1255	절터골	진천군 광혜원면 죽현리	6.2			6.2	V	0.101			0.101	V	생활계
1256	지장골	진천군 진천읍 지암리		3.1		3.1	II		0.015		0.015	Ib	토지계
1257	늦점	진천군 진천읍 지암리		6.6	5.8	6.2	V		0.076	0.026	0.051	IV	토지계
1258	부창	진천군 초평면 용정리		5.1		5.1	IV		0.036		0.036	III	토지계
1259	석박	진천군 진천읍 사석리	4.6			4.6	III	0.051			0.051	IV	토지계
1260	월양	진천군 진천읍 신정리	2.7			2.7	Ib	0.024			0.024	II	토지계
1261	어은	진천군 문백면 봉죽리	1.9			1.9	Ia	0.015			0.015	Ib	토지계
1262	윗미력골	진천군 문백면 문덕리		2.2		2.2	Ib		0.014		0.014	Ib	토지계
1263	사곡	진천군 초평면 진암리	4.1			4.1	III	0.012			0.012	Ib	토지계
1264	흐내기	진천군 문백면 계산리	2.8			2.8	Ib	0.034			0.034	III	생활계
1265	상대음	진천군 문백면 도하리			4.0	4.0	II			0.142	0.142	V	토지계
1266	오데골	진천군 백곡면 용덕리		2.7		2.7	Ib		0.021		0.021	II	토지계
1267	막골	진천군 문백면 계산리		5.7		5.7	IV		0.077		0.077	IV	축산계
1268	반지	진천군 이월면 사곡리			3.9	3.9	II			0.010	0.010	Ia	토지계
1269	성터	진천군 백곡면 성대리	1.4			1.4	Ia	0.010			0.010	Ia	토지계
1270	한티골	진천군 문백면 태락리	2.8			2.8	Ib	0.032			0.032	III	토지계
1271	장골	진천군 백곡면 석현리			2.0	2.0	Ia			0.004	0.004	Ia	토지계
1272	성암	진천군 진천읍 사석리		4.3		4.3	III		0.034		0.034	III	토지계
1273	대낙1	진천군 문백면 계산리			4.0	4.0	II			0.011	0.011	Ib	토지계
1274	금암	진천군 진천읍 금암리		4.0		4.0	II		0.035		0.035	III	토지계
1275	유곡	진천군 백곡면 용덕리			2.0	2.0	Ia			0.004	0.004	Ia	토지계
1276	양화	진천군 초평면 연담리			3.9	3.9	II			0.028	0.028	II	토지계
1277	향골	괴산군 감물면 이담리		5.2		5.2	IV		0.072		0.072	IV	토지계
1278	전법	괴산군 문광면 문법리			1.6	1.6	Ia			0.006	0.006	Ia	토지계
1279	문법	괴산군 문광면 대명리	3.1			3.1	II	0.228			0.228	VI	생활계
1280	유평	괴산군 문광면 유평리		5.8		5.8	IV		0.052		0.052	IV	토지계
1281	마향	괴산군 청천면 신월리		6.4	2.2	4.3	III		0.024	0.007	0.016	Ib	토지계

번호	시설명	소재지	TOC (mg/L)					T-P (mg/L)					주 오염원
			'18년	'19년	'20년	평균	등급	'18년	'19년	'20년	평균	등급	
1282	음촌	괴산군 청천면 평단리		4.0		4.0	II		0.045		0.045	III	토지계
1283	평단	괴산군 청천면 평단리			2.7	2.7	Ib			0.012	0.012	Ib	토지계
1284	어룡	괴산군 청천면 도원리			2.9	2.9	Ib			0.070	0.070	IV	토지계
1285	등고개	괴산군 청안면 문방리	2.9			2.9	Ib	0.045			0.045	III	토지계
1286	이동	괴산군 청안면 효근리	3.4			3.4	II	0.054			0.054	IV	토지계
1287	고자배	괴산군 청안면 조천리		6.2	3.8	5.0	III		0.078	0.04	0.059	IV	토지계
1288	수작골	괴산군 청안면 조천리			5.7	5.7	IV			0.13	0.130	V	토지계
1289	개명골	괴산군 청안면 조천리	6.4		5.1	5.8	IV	0.216		0.064	0.140	V	생활계
1290	동막동	괴산군 사리면 사담리		6.4	4.7	5.6	IV		0.056	0.05	0.053	IV	토지계
1291	사담	괴산군 사리면 사담리			5.5	5.5	IV			0.049	0.049	III	생활계
1292	수암	괴산군 사리면 수암리		6.8	3.6	5.2	IV		0.107	0.084	0.096	IV	양식계
1293	상리	괴산군 사리면 화산리		5.6		5.6	IV		0.064		0.064	IV	토지계
1294	귀농	괴산군 소수면 소암리	4.5			4.5	III	0.052			0.052	IV	토지계
1295	도룡	괴산군 소수면 몽촌리			3.5	3.5	II			0.155	0.155	VI	토지계
1296	안골	괴산군 소수면 수리			2.2	2.2	Ib			0.029	0.029	II	토지계
1297	세곡	괴산군 불정면 지장리		5.9		5.9	IV		0.101		0.101	V	토지계
1298	말림안	괴산군 불정면 탑촌리		4.4		4.4	III		0.027		0.027	II	토지계
1299	사현	괴산군 불정면 외령리	1.9			1.9	Ia	0.012			0.012	Ib	토지계
1300	울곡	괴산군 칠성면 울지리		8.3	8.2	8.3	VI		0.042	0.046	0.044	III	토지계
1301	추점	괴산군 장연면 추점리		6.5	6.4	6.5	V		0.035	0.035	0.035	III	토지계
1302	향동	괴산군 괴산읍 신항리	3.5			3.5	II	0.076			0.076	IV	토지계
1303	방축	괴산군 사리면 방축리	4.2			4.2	III	0.013			0.013	Ib	토지계
1304	정용	괴산군 괴산읍 정용리		3.6		3.6	II		0.102		0.102	V	토지계
1305	양곡	괴산군 문광면 양곡리	0.8			0.8	Ia	0.008			0.008	Ia	토지계
1306	도근	괴산군 청안면 효근리			2.2	2.2	Ib			0.053	0.053	IV	토지계
1307	봉성	괴산군 청안면 조천리		4.1		4.1	III		0.030		0.030	II	토지계
1308	둔기	괴산군 사리면 소매리	5.2			5.2	IV	0.009			0.009	Ia	토지계
1309	울전	괴산군 연풍면 행촌리	1.5			1.5	Ia	0.010			0.010	Ia	토지계
1310	비곡	괴산군 칠성면 비도리	6.8		6.4	6.6	V	0.047		0.032	0.040	III	생활계
1311	노동	괴산군 사리면 노송리	3.7			3.7	II	0.060			0.060	IV	토지계
1312	내응	괴산군 연풍면 유하리			2.5	2.5	Ib			0.108	0.108	V	토지계
1313	송우	괴산군 연풍면 유상리		5.0		5.0	III		0.039		0.039	III	생활계
1314	내곡	괴산군 소수면 수리	5.3			5.3	IV	0.049			0.049	III	토지계
1315	원풍	괴산군 연풍면 원풍리			2.0	2.0	Ia			0.012	0.012	Ib	생활계
1316	제수리	음성군 금왕읍 쌍봉리	14.1			14.1	VI	0.070			0.070	IV	토지계
1317	오랫말	음성군 소이면 비산리	3.9			3.9	II	0.021			0.021	II	토지계
1318	장구실	음성군 소이면 후미리	3.3			3.3	II	0.015			0.015	Ib	토지계
1319	가산	음성군 원남면 보천리			7.9	7.9	V			0.332	0.332	VI	생활계
1320	송곡	음성군 원남면 문암리	3.1			3.1	II	0.014			0.014	Ib	토지계
1321	대곡	음성군 맹동면 인곡리		7.2	5.6	6.4	V		0.066	0.112	0.089	IV	생활계
1322	김장골	음성군 삼성면 선정리	5.7			5.7	IV	0.739			0.739	VI	토지계
1323	용두미실	음성군 삼성면 선정리	4.8			4.8	III	0.03			0.030	II	토지계
1324	방죽말	음성군 삼성면 대야리		4.9		4.9	III		0.096		0.096	IV	생활계
1325	제촌	음성군 삼성면 덕정리	4.8			4.8	III	0.087			0.087	IV	토지계
1326	지부내	음성군 생곡면 팔성리		8.2	5.6	6.9	V		0.462	0.068	0.265	VI	생활계
1327	문앞	음성군 생곡면 관성리	5.2			5.2	IV	0.137			0.137	V	토지계

번호	시설명	소재지	TOC (mg/L)					T-P (mg/L)					주 오염원
			'18년	'19년	'20년	평균	등급	'18년	'19년	'20년	평균	등급	
1328	다락개	음성군 생곡면 오생리			7.2	7.2	V			0.222	0.222	VI	생활계
1329	오궁	음성군 감곡면 오궁리			4.0	4.0	II			0.038	0.038	III	생활계
1330	행군이	음성군 감곡면 오향리			3.8	3.8	II			0.013	0.013	Ib	생활계
1331	영촌	음성군 감곡면 영산리	3.1			3.1	II	0.019			0.019	Ib	토지계
1332	문촌1(오갑)	음성군 감곡면 문촌리			4.3	4.3	III			0.060	0.060	IV	생활계
1333	강당말	음성군 음성읍 사정리		3.0		3.0	Ib		0.029		0.029	II	생활계
1334	큰말	음성군 음성읍 소여리	3.5			3.5	II	0.012			0.012	Ib	토지계
1335	남천	음성군 음성읍 소여리		4.5		4.5	III		0.074		0.074	IV	생활계
1336	주주골1	음성군 음성읍 신천리		2.2		2.2	Ib		0.036		0.036	III	생활계
1337	윗가래	음성군 금왕읍 유촌리		6.3	5.1	5.7	IV		0.093	0.035	0.064	IV	생활계
1338	야동	음성군 원남면 조촌리	3.2			3.2	II	0.013			0.013	Ib	토지계
1339	임오산	음성군 생곡면 임곡리			3.2	3.2	II			0.011	0.011	Ib	생활계
1340	늘거리	음성군 감곡면 문촌리		4.4		4.4	III		0.032		0.032	III	토지계
1341	능안	음성군 생곡면 방축리	4.4			4.4	III	0.037			0.037	III	토지계
1342	생골	음성군 음성읍 용산리		6.0		6.0	IV		0.053		0.053	IV	축산계
1343	큰골	음성군 소이면 후미리		16.1		16.1	VI		0.035		0.035	III	토지계
1344	문암	음성군 감곡면 문촌리	4.1			4.1	III	0.022			0.022	II	토지계
1345	중생	음성군 생곡면 생리	3.8			3.8	II	0.030			0.030	II	토지계
1346	배남이	음성군 생곡면 관성리	5.4			5.4	IV	0.287			0.287	VI	토지계
1347	서당	음성군 원남면 주봉리		5.2		5.2	IV		0.074		0.074	IV	토지계
1348	덜리기	음성군 삼성면 양덕리		9.5	6.2	7.9	V		0.085	0.019	0.052	IV	생활계
1349	상곡	음성군 삼성면 상곡리		11.9		11.9	VI		0.141		0.141	V	생활계
1350	후평	음성군 소이면 비산리		12.0		12.0	VI		0.060		0.060	IV	생활계
1351	용대	음성군 삼성면 용대리			4.3	4.3	III			0.115	0.115	V	생활계
1352	차곡	음성군 생곡면 차곡리		2.7		2.7	Ib		0.020		0.020	Ib	토지계
1353	우덕	단양군 매포읍 우덕리	2.0			2.0	Ia	0.051			0.051	IV	토지계
1354	도곡	단양군 매포읍 도곡리		3.0		3.0	Ib		0.037		0.037	III	토지계
1355	우무실	단양군 어상천면 임현리		2.9		2.9	Ib		0.022		0.022	II	토지계
1356	기동	단양군 적성면 기동리	0.8			0.8	Ia	0.009			0.009	Ia	토지계
1357	각기	단양군 적성면 각기리		2.9		2.9	Ib		0.026		0.026	II	생활계
1358	두항	단양군 단성면 두항리		3.6		3.6	II		0.066		0.066	IV	생활계
1359	파랑	단양군 적성면 파랑리			1.8	1.8	Ia			0.012	0.012	Ib	생활계
1360	황학	단양군 어상천면 대전리			2.0	2.0	Ia			0.022	0.022	II	토지계
1361	사이곡	단양군 영춘면 사이곡리	1.1			1.1	Ia	0.013			0.013	Ib	토지계
1362	삼곡	단양군 매포읍 삼곡리		3.8		3.8	II		0.028		0.028	II	토지계
1363	배골	단양군 매포읍 가평리	1.5			1.5	Ia	0.015			0.015	Ib	토지계

## 4.1.11 충청남도

번호	시설명	소재지	TOC (mg/L)					T-P (mg/L)					주 오염원
			'18년	'19년	'20년	평균	등급	'18년	'19년	'20년	평균	등급	
1364	금배	천안시 서북구 신당동	6.2		9.3	7.8	V	0.174		0.172	0.173	VI	토지계
1365	부대1	천안시 서북구 부대동		5.4		5.4	IV		0.069		0.069	IV	산업계
1366	성성	천안시 서북구 성성동	2.9			2.9	Ib	0.031			0.031	III	생활계
1367	무상	천안시 동남구 삼룡동			3.9	3.9	II			0.098	0.098	IV	산업계

번호	시설명	소재지	TOC (mg/L)					T-P (mg/L)					주 오염원	
			'18년	'19년	'20년	평균	등급	'18년	'19년	'20년	평균	등급		
1368	부대2	천안시 서북구 부대동	5.7			5.7	IV	0.085			0.085	IV	토지계	
1369	오목	천안시 서북구 성거읍 오목리		5.2		5.2	IV		0.159		0.159	VI	산업계	
1370	소우	천안시 서북구 성거읍 소우리	5.8			5.8	IV	0.860			0.860	VI	생활계	
1371	자오곡	천안시 동남구 광덕면 무학리		3.0		3.0	Ib		0.019		0.019	Ib	축산계	
1372	자매	천안시 동남구 광덕면 매당리			4.6	4.6	III			0.070	0.070	IV	생활계	
1373	자은방	천안시 서북구 직산읍 삼은리		18.5		18.5	VI		2.197		2.197	VI	산업계	
1374	요골	천안시 서북구 직산읍 군서리	14.8			14.8	VI	0.218			0.218	VI	축산계	
1375	안역골	천안시 서북구 직산읍 판정리		7.0	5.4	6.2	V		0.037	0.031	0.034	III	토지계	
1376	도레미	천안시 서북구 직산읍 군동리		7.0	8.2	7.6	V		0.182	0.185	0.184	VI	토지계	
1377	차중	천안시 서북구 입장면 산정리		6.2	8.7	7.5	V		0.037	0.092	0.065	IV	토지계	
1378	갈산	천안시 서북구 입장면 연곡리	5.7			5.7	IV	0.076			0.076	IV	토지계	
1379	가좌울	천안시 서북구 입장면 가산리		7.9	11.6	9.8	VI		0.172	0.122	0.147	V	산업계	
1380	백자	천안시 동남구 수신면 백자리			2.6	2.6	Ib			0.037	0.037	III	토지계	
1381	미력산	천안시 서북구 직산읍 마정리	15.7			15.7	VI	0.588			0.588	VI	산업계	
1382	탑골	천안시 동남구 병천면 탑원리			7.5	7.5	V			0.099	0.099	IV	산업계	
1383	무내미	천안시 동남구 동면 송연리		5.3		5.3	IV		0.094		0.094	IV	생활계	
1384	유량	천안시 동남구 유량동	2.8			2.8	Ib	0.064			0.064	IV	토지계	
1385	두지	천안시 동남구 풍세면 두남리		11.6	4.9	8.3	VI		0.096	0.032	0.064	IV	토지계	
1386	송정	천안시 동남구 동면 장송리		4.0		4.0	II		0.029		0.029	II	생활계	
1387	도명	천안시 동남구 동면 화덕리		3.6		3.6	II		0.023		0.023	II	생활계	
1388	방축	천안시 서북구 직산읍 군동리		5.9		5.9	IV		0.066		0.066	IV	산업계	
1389	중리	천안시 동남구 동면 화덕리	5.9			5.9	IV	0.124			0.124	V	토지계	
1390	안무중	천안시 동남구 성남면 신덕리			3.4	3.4	II			0.020	0.020	Ib	토지계	
1391	석항	천안시 동남구 병천면 봉향리		2.4		2.4	Ib		0.019		0.019	Ib	생활계	
1392	초봉	천안시 동남구 동면 죽계리		8.0	5.9	7.0	V		0.117	0.062	0.090	IV	토지계	
1393	원통	천안시 서북구 직산읍 판정리	6.7			6.5	6.6	V	0.210		0.258	0.234	VI	산업계
1394	상덕	천안시 동남구 동면 화계리			11.9	11.9	VI			0.810	0.810	VI	토지계	
1395	검사울	천안시 동남구 성남면 신사리	6.5			6.5	6.5	V	0.073		0.155	0.114	V	산업계
1396	상암	천안시 동남구 안서동		4.5		4.5	III		0.099		0.099	IV	축산계	
1397	동막	천안시 동남구 목천읍 서흥리		3.4		3.4	II		0.023		0.023	II	생활계	
1398	수입	천안시 동남구 병천면 용두리	5.5			5.5	IV	0.062			0.062	IV	토지계	
1399	강당골	천안시 동남구 성남면 신사리		4.0		4.0	II		0.030		0.030	II	축산계	
1400	밤고개	천안시 동남구 동면 광덕리	11.0			4.6	7.8	V	2.520		0.070	1.295	VI	토지계
1401	덕성	천안시 동남구 동면 덕성리			3.6	3.6	II			0.073	0.073	IV	토지계	
1402	관성	천안시 동남구 병천면 관성리	3.5			3.5	II	0.319			0.319	VI	토지계	
1403	대동(죽계)	천안시 동남구 동면 죽계리	7.9			5.2	6.6	V	0.109		0.012	0.061	IV	토지계
1404	쇼골	공주시 웅진동		3.9		3.9	II		0.069		0.069	IV	토지계	
1405	원신흥	공주시 이인면 신흥리		3.8		3.8	II		0.191		0.191	VI	토지계	
1406	원골	공주시 이인면 이인리			2.4	2.4	Ib			0.063	0.063	IV	토지계	
1407	복룡	공주시 이인면 복룡리	2.9			2.9	Ib	0.054			0.054	IV	토지계	
1408	반송	공주시 이인면 반송리		4.7		4.7	III		0.038		0.038	III	토지계	
1409	웃삼각	공주시 탄천면 삼각리			3.1	3.1	II			0.170	0.170	VI	토지계	
1410	절골	공주시 탄천면 광명리	5.1			5.1	IV	0.055			0.055	IV	토지계	
1411	안영1	공주시 탄천면 안영리	3.7			3.7	II	0.174			0.174	VI	토지계	
1412	안영2	공주시 탄천면 안영리		4.3		4.3	III		0.047		0.047	III	토지계	
1413	송학	공주시 탄천면 송학리	5.1			5.1	IV	0.102			0.102	V	토지계	

번호	시설명	소재지	TOC (mg/L)					T-P (mg/L)					주 오염원
			'18년	'19년	'20년	평균	등급	'18년	'19년	'20년	평균	등급	
1414	유하	공주시 탄천면 유하리		6.0		6.0	IV		0.282		0.282	VI	토지계
1415	대학	공주시 이인면 운암리	2.3			2.3	Ib	0.019			0.019	Ib	토지계
1416	우와동	공주시 계룡면 기산리			2.2	2.2	Ib			0.017	0.017	Ib	토지계
1417	오얏골	공주시 정안면 장월리	2.4			2.4	Ib	0.055			0.055	IV	토지계
1418	상서1	공주시 우성면 상서리			3.3	3.3	II			0.082	0.082	IV	토지계
1419	방흥	공주시 우성면 방흥리		2.1		2.1	Ib		0.032		0.032	III	토지계
1420	반촌	공주시 우성면 반촌리			2.8	2.8	Ib			0.043	0.043	III	토지계
1421	산소골	공주시 사곡면 계실리			1.5	1.5	Ia			0.020	0.020	Ib	토지계
1422	집터	공주시 사곡면 계실리		4.0		4.0	II		0.055		0.055	IV	토지계
1423	귀암	공주시 사곡면 운암리	1.8			1.8	Ia	0.020			0.020	Ib	토지계
1424	신달	공주시 유구읍 신달리		1.9		1.9	Ia		0.015		0.015	Ib	토지계
1425	한절이	공주시 유구읍 석남리		3.7		3.7	II		0.021		0.021	II	토지계
1426	산골	공주시 탄천면 남산리			1.9	1.9	Ia			0.038	0.038	III	토지계
1427	대산	공주시 정안면 대산리	2.9			2.9	Ib	0.073			0.073	IV	토지계
1428	남산	공주시 탄천면 남산리		3.8		3.8	II		0.027		0.027	II	토지계
1429	중장	공주시 계룡면 중장리	2.7			2.7	Ib	0.050			0.050	III	토지계
1430	마암1	공주시 반포면 마암리			1.8	1.8	Ia			0.022	0.022	II	토지계
1431	공암	공주시 반포면 공암리			1.8	1.8	Ia			0.006	0.006	Ia	토지계
1432	밑머리	공주시 계룡면 월곡리		4.1		4.1	III		0.016		0.016	Ib	토지계
1433	홍두개살	공주시 계룡면 하대리	1.6			1.6	Ia	0.024			0.024	II	토지계
1434	신영1	공주시 사곡면 신영리			1.3	1.3	Ia			0.011	0.011	Ib	토지계
1435	밭지울	공주시 주미동		2.3		2.3	Ib		0.020		0.020	Ib	토지계
1436	안골	공주시 주미동	2.0			2.0	Ia	0.108			0.108	V	토지계
1437	남월	공주시 이인면 목동리			1.7	1.7	Ia			0.023	0.023	II	토지계
1438	수작골	공주시 이인면 발양리	4.8			4.8	III	0.185			0.185	VI	토지계
1439	원밭양	공주시 이인면 발양리		2.2		2.2	Ib		0.038		0.038	III	토지계
1440	꽃세울	공주시 이인면 초봉리			2.0	2.0	Ia			0.016	0.016	Ib	토지계
1441	사현	공주시 정안면 사현리		2.8		2.8	Ib		0.017		0.017	Ib	토지계
1442	점촌	공주시 오곡동		4.8		4.8	III		0.018		0.018	Ib	토지계
1443	막골	공주시 오곡동		2.9		2.9	Ib		0.036		0.036	III	토지계
1444	웃고개	공주시 이인면 발양리	2.8			2.8	Ib	0.072			0.072	IV	토지계
1445	백골	공주시 탄천면 광명리		3.7		3.7	II		0.008		0.008	Ia	토지계
1446	초봉	공주시 이인면 초봉리		4.4		4.4	III		0.184		0.184	VI	토지계
1447	양화	공주시 계룡면 양화리			1.4	1.4	Ia			0.029	0.029	II	토지계
1448	신영2	공주시 사곡면 신영리			1.1	1.1	Ia			0.009	0.009	Ia	토지계
1449	등대골	공주시 계룡면 하대리	1.4			1.4	Ia	0.023			0.023	II	토지계
1450	마암2	공주시 반포면 마암리		2.6		2.6	Ib		0.017		0.017	Ib	토지계
1451	갈마제	공주시 정안면 장월리		2.3		2.3	Ib		0.016		0.016	Ib	토지계
1452	선학	공주시 신평면 선학리			1.5	1.5	Ia			0.013	0.013	Ib	토지계
1453	창말	공주시 정안면 광정리		2.4		2.4	Ib		0.027		0.027	II	토지계
1454	대중	공주시 사곡면 대중리			1.8	1.8	Ia			0.013	0.013	Ib	토지계
1455	어물	공주시 정안면 어물리	2.4			2.4	Ib	0.019			0.019	Ib	토지계
1456	화월	공주시 사곡면 화월리			1.8	1.8	Ia			0.015	0.015	Ib	생활계
1457	온천	공주시 반포면 온천리	1.5			1.5	Ia	0.024			0.024	II	토지계
1458	명곡	공주시 유구읍 명곡리		3.6		3.6	II		0.027		0.027	II	토지계
1459	봉곡	공주시 계룡면 기산리		3.1		3.1	II		0.014		0.014	Ib	토지계

번호	시설명	소재지	TOC (mg/L)					T-P (mg/L)					주 오염원
			'18년	'19년	'20년	평균	등급	'18년	'19년	'20년	평균	등급	
1460	승조골	공주시 반포면 송곡리	2.4			2.4	Ib	0.038			0.038	III	토지계
1461	문금	공주시 유구읍 문금리	2.7			2.7	Ib	0.020			0.020	Ib	토지계
1462	양지말	공주시 정안면 어물리	1.6			1.6	Ia	0.044			0.044	III	토지계
1463	송정	보령시 명천동		1.8		1.8	Ia		0.016		0.016	Ib	토지계
1464	보령2	보령시 주포면 보령리			3.4	3.4	II			0.022	0.022	II	토지계
1465	보령3	보령시 주포면 보령리		4.3		4.3	III		0.136		0.136	V	토지계
1466	마강	보령시 주포면 마강리	3.4			3.4	II	0.040			0.040	III	토지계
1467	봉당1(월당)	보령시 주포면 봉당리		5.1		5.1	IV		0.127		0.127	V	토지계
1468	연지2	보령시 주포면 연지리			5.6	5.6	IV			0.021	0.021	II	토지계
1469	영보1	보령시 오천면 영보리			6.8	6.8	V			0.131	0.131	V	생활계
1470	영보2	보령시 오천면 영보리		4.1		4.1	III		0.012		0.012	Ib	토지계
1471	소성2	보령시 오천면 소성리			4.8	4.8	III			0.024	0.024	II	토지계
1472	대관1	보령시 오천면 교성리			3.7	3.7	II			0.039	0.039	III	토지계
1473	오포	보령시 오천면 오포리			9.0	9.0	VI			0.119	0.119	V	토지계
1474	수청동	보령시 오천면 오포리			8.6	8.6	VI			0.076	0.076	IV	생활계
1475	탑골	보령시 오천면 교성리		2.1		2.1	Ib		0.018		0.018	Ib	토지계
1476	대관5	보령시 오천면 교성리	3.8			3.8	II	0.041			0.041	III	토지계
1477	응포	보령시 오천면 교성리			5.1	5.1	IV			0.067	0.067	IV	토지계
1478	학성1	보령시 천북면 학성리			4.7	4.7	III			0.07	0.070	IV	생활계
1479	학성2	보령시 천북면 학성리			3.4	3.4	II			0.017	0.017	Ib	토지계
1480	학성3	보령시 천북면 학성리	11.1		19.4	15.3	VI	0.122		0.174	0.148	V	생활계
1481	의평2	보령시 청라면 의평리			3.2	3.2	II			0.033	0.033	III	토지계
1482	옥계1	보령시 청라면 옥계리	6.2		4.1	5.2	IV	0.085		0.024	0.055	IV	토지계
1483	옥동2	보령시 남포면 옥동리			2.9	2.9	Ib			0.038	0.038	III	토지계
1484	삼곡3	보령시 주산면 삼곡리	4.1			4.1	III	0.864			0.864	VI	토지계
1485	금암1	보령시 주산면 금암리		2.6		2.6	Ib		0.011		0.011	Ib	토지계
1486	유곡	보령시 주산면 유곡리	1.6			1.6	Ia	0.040			0.040	III	토지계
1487	증산1	보령시 주산면 증산리		3.6		3.6	II		0.016		0.016	Ib	토지계
1488	송림	보령시 주산면 증산리	1.5			1.5	Ia	0.220			0.220	VI	토지계
1489	창암	보령시 주산면 창암리		3.7		3.7	II		0.038		0.038	III	토지계
1490	삼계	보령시 미산면 삼계리			2.5	2.5	Ib			0.026	0.026	II	토지계
1491	감적골	보령시 주교면 고정리		5.8		5.8	IV		0.146		0.146	V	토지계
1492	송학1	보령시 주교면 송학리			10.3	10.3	VI			0.111	0.111	V	생활계
1493	절골	보령시 주교면 관창리	5.8			5.8	IV	0.236			0.236	VI	토지계
1494	파제비	보령시 주교면 신대리		4.0		4.0	II		0.026		0.026	II	토지계
1495	사기점골	보령시 주교면 신대리	2.1			2.1	Ib	0.211			0.211	VI	토지계
1496	대관2	보령시 오천면 교성리			3.8	3.8	II			0.055	0.055	IV	토지계
1497	봉당2(도량당)	보령시 주포면 봉당리	2.6			2.6	Ib	0.059			0.059	IV	토지계
1498	소성	보령시 오천면 소성리	6.6		7.3	7.0	V	0.167		0.115	0.141	V	생활계
1499	사호1	보령시 천북면 사호리		4.0		4.0	II		0.027		0.027	II	토지계
1500	사호2	보령시 천북면 사호리	4.4			4.4	III	0.118			0.118	V	토지계
1501	소송	보령시 남포면 소송리		4.8		4.8	III		0.065		0.065	IV	토지계
1502	절원골	보령시 주교면 신대리		3.2		3.2	II		0.013		0.013	Ib	토지계
1503	옥동1	보령시 남포면 옥동리			2.6	2.6	Ib			0.033	0.033	III	토지계
1504	증산2	보령시 주산면 증산리	4.5			4.5	III	0.852			0.852	VI	토지계
1505	양기2	보령시 남포면 양기리	1.9			1.9	Ia	0.022			0.022	II	토지계

번호	시설명	소재지	TOC (mg/L)					T-P (mg/L)					주 오염원
			'18년	'19년	'20년	평균	등급	'18년	'19년	'20년	평균	등급	
1506	제석2	보령시 남포면 제석리	6.8		5.0	5.9	IV	0.118		0.032	0.075	IV	토지계
1507	주야1	보령시 주산면 주야리		3.2		3.2	II		0.014		0.014	Ib	토지계
1508	하만3	보령시 천북면 하만리		2.8		2.8	Ib		0.085		0.085	IV	토지계
1509	주야2	보령시 주산면 주야리		6.9		6.9	V		0.119		0.119	V	토지계
1510	야룡	보령시 주산면 야룡리	3.1			3.1	II	0.030			0.030	II	토지계
1511	명암	보령시 명천동		0.6		0.6	Ia		0.012		0.012	Ib	토지계
1512	수연골	보령시 오천면 교성리		5.2		5.2	IV		0.010		0.010	Ia	토지계
1513	성당	보령시 청소면 성연리		1.5		1.5	Ia		0.005		0.005	Ia	토지계
1514	원평	보령시 동대동		2.7		2.7	Ib		0.009		0.009	Ia	토지계
1515	의평1	보령시 청라면 의평리	2.3			2.3	Ib	0.030			0.030	II	토지계
1516	황룡2	보령시 청라면 황룡리		4.2		4.2	III		0.017		0.017	Ib	토지계
1517	화망	보령시 웅천읍 구룡리		4.4		4.4	III		0.086		0.086	IV	토지계
1518	하만1	보령시 천북면 하만리			6.0	6.0	IV			0.056	0.056	IV	토지계
1519	궁포	보령시 천북면 궁포리			6.4	6.4	V			0.064	0.064	IV	토지계
1520	월계	보령시 남포면 월전리	2.0			2.0	Ia	0.251			0.251	VI	토지계
1521	장산2	보령시 청라면 장산리		2.5		2.5	Ib		0.008		0.008	Ia	토지계
1522	금암2	보령시 주산면 금암리	2.0			2.0	Ia	0.058			0.058	IV	토지계
1523	명대	보령시 청라면 장현리			1.3	1.3	Ia			0.017	0.017	Ib	토지계
1524	통점	보령시 주산면 금암리			3.1	3.1	II			0.028	0.028	II	토지계
1525	원죽	보령시 청소면 죽림리	1.9			1.9	Ia	0.024			0.024	II	토지계
1526	신대	보령시 주교면 신대리	2.8			2.8	Ib	0.902			0.902	VI	토지계
1527	송학2	보령시 주교면 송학리	2.4			2.4	Ib	0.031			0.031	III	토지계
1528	새터	아산시 법곡동		7.4	8.5	8.0	V		0.080	0.073	0.077	IV	토지계
1529	방죽운	아산시 신인동			9.2	9.2	VI			0.139	0.139	V	토지계
1530	세나리	아산시 배방읍 세출리			6.4	6.4	V			0.100	0.100	IV	토지계
1531	금월	아산시 배방읍 갈매리		3.2		3.2	II		0.029		0.029	II	토지계
1532	창터	아산시 배방읍 복수리		2.9		2.9	Ib		0.051		0.051	IV	토지계
1533	항골	아산시 탕정면 용두리			5.7	5.7	IV			0.103	0.103	V	토지계
1534	신왕	아산시 둔포면 신왕리			5.9	5.9	IV			0.197	0.197	VI	토지계
1535	달보기	아산시 영인면 월선리	7.4		5.6	6.5	V	0.108		0.088	0.098	IV	토지계
1536	쇠골	아산시 도고면 금산리		4.3		4.3	III		0.047		0.047	III	토지계
1537	읍내	아산시 신창면 읍내리	5.1			5.1	IV	0.277			0.277	VI	토지계
1538	가락바위	아산시 탕정면 명암리	4.2			4.2	III	0.059			0.059	IV	토지계
1539	옷바골	아산시 배방읍 세출리		3.6		3.6	II		0.049		0.049	III	생활계
1540	행목	아산시 신창면 행목리		4.5		4.5	III		0.042		0.042	III	생활계
1541	갈산	아산시 탕정면 갈산리		3.8		3.8	II		0.178		0.178	VI	생활계
1542	소동	아산시 음봉면 소동리	3.7			3.7	II	0.060			0.060	IV	토지계
1543	창암1	아산시 신창면 창암리			3.4	3.4	II			0.022	0.022	II	토지계
1544	안공수	아산시 배방읍 공수리	3.2			3.2	II	0.046			0.046	III	토지계
1545	능탁골	아산시 배방읍 회룡리	2.3			2.3	Ib	0.056			0.056	IV	토지계
1546	석당	아산시 도고면 석당리	2.0			2.0	Ia	0.038			0.038	III	토지계
1547	창암2	아산시 신창면 창암리	3.3			3.3	II	0.097			0.097	IV	토지계
1548	산골	아산시 염치읍 대동리	3.6			3.6	II	0.101			0.101	V	토지계
1549	도산	아산시 도고면 도산리			1.6	1.6	Ia			0.009	0.009	Ia	토지계
1550	수철	아산시 배방읍 수철리			1.5	1.5	Ia			0.010	0.010	Ia	생활계
1551	원당	아산시 도고면 석당리		3.2		3.2	II		0.063		0.063	IV	토지계



번호	시설명	소재지	TOC (mg/L)					T-P (mg/L)					주 오염원
			'18년	'19년	'20년	평균	등급	'18년	'19년	'20년	평균	등급	
1552	온석	서산시 온석동		5.0		5.0	III		0.074		0.074	IV	토지계
1553	축자재	서산시 예천동		6.3	6.6	6.5	V		0.547	0.450	0.499	VI	토지계
1554	당울	서산시 인지면 둔당리		8.1	4.2	6.2	V		0.281	0.045	0.163	VI	토지계
1555	서당	서산시 부석면 강당리			5.0	5.0	III			0.117	0.117	V	토지계
1556	흑석	서산시 부석면 봉락리	<del>870.7</del>		3.7	3.7	II	<del>20.28</del>		0.075	0.075	IV	토지계
1557	황도곡	서산시 부석면 월계리	3.6			3.6	II	0.049			0.049	III	토지계
1558	사양골	서산시 부석면 대두리			3.9	3.9	II			0.122	0.122	V	토지계
1559	봉전	서산시 부석면 칠전리			4.8	4.8	III			0.306	0.306	VI	토지계
1560	운산1	서산시 대산읍 운산리		6.1	4.6	5.4	IV		0.016	0.241	0.129	V	토지계
1561	화곡	서산시 대산읍 화곡리		5.8		5.8	IV		0.028		0.028	II	토지계
1562	기은	서산시 대산읍 기은리	3.1			3.1	II	0.058			0.058	IV	토지계
1563	오지	서산시 대산읍 기은리	6.7		5.4	6.1	V	0.100		0.215	0.158	VI	토지계
1564	토곡	서산시 부석면 취평리			3.1	3.1	II			0.056	0.056	IV	토지계
1565	배람이	서산시 부석면 월계리		10.4	4.0	7.2	V		0.195	0.046	0.121	V	토지계
1566	향곡	서산시 부석면 월계리			4.0	4.0	II			0.101	0.101	V	토지계
1567	개암	서산시 부석면 봉락리		10.2		10.2	VI		0.810		0.810	VI	토지계
1568	산지	서산시 운산면 갈산리	4.6			4.6	III	0.034			0.034	III	생활계
1569	환성2	서산시 지곡면 환성리		8.1	6.7	7.4	V		0.204	0.384	0.294	VI	토지계
1570	신대	서산시 팔봉면 진장리		2.3		2.3	Ib		0.088		0.088	IV	토지계
1571	덕송	서산시 팔봉면 덕송리			4.4	4.4	III			0.251	0.251	VI	토지계
1572	중들	서산시 운산면 갈산리		2.9		2.9	Ib		0.012		0.012	Ib	토지계
1573	산동1	서산시 인지면 산동리	5.2			5.2	IV	0.035			0.035	III	토지계
1574	영탑	서산시 대산읍 영탑리		3.1		3.1	II		0.320		0.320	VI	토지계
1575	운산2	서산시 대산읍 운산리		6.0		6.0	IV		0.016		0.016	Ib	토지계
1576	산동2	서산시 인지면 산동리		3.5		3.5	II		0.022		0.022	II	토지계
1577	대곡	서산시 해미면 대곡리		3.0		3.0	Ib		0.031		0.031	III	토지계
1578	사좌	서산시 운산면 갈산리	1.6			1.6	Ia	0.020			0.020	Ib	생활계
1579	금학	서산시 팔봉면 금학리			1.6	1.6	Ia			0.013	0.013	Ib	토지계
1580	팔중	서산시 운산면 수평리			1.9	1.9	Ia			0.017	0.017	Ib	토지계
1581	학림	서산시 팔봉면 대항리	7.9		4.1	6.0	IV	0.788		0.185	0.487	VI	토지계
1582	상봉	논산시 연무읍 봉동리	4.8			4.8	III	0.056			0.056	IV	토지계
1583	옥골	논산시 연무읍 마전리		11.0	6.0	8.5	VI		1.247	0.487	0.867	VI	토지계
1584	외송	논산시 연무읍 마전리		4.7		4.7	III		0.018		0.018	Ib	토지계
1585	죽림	논산시 연무읍 황화정리			1.7	1.7	Ia			0.039	0.039	III	토지계
1586	소중	논산시 광석면 천동리		4.8		4.8	III		0.042		0.042	III	토지계
1587	유동	논산시 광석면 향월리		5.2		5.2	IV		0.041		0.041	III	토지계
1588	덕지미	논산시 노성면 병사리	2.5			2.5	Ib	0.154			0.154	VI	토지계
1589	구야	논산시 노성면 구암리		3.9		3.9	II		0.042		0.042	III	토지계
1590	송대이	논산시 노성면 송당리		7.8	7.4	7.6	V		1.283	0.430	0.857	VI	토지계
1591	등당골	논산시 노성면 읍내리	4.5			4.5	III	0.048			0.048	III	토지계
1592	승동	논산시 노성면 노티리			2.2	2.2	Ib			0.031	0.031	III	토지계
1593	뒤죽골	논산시 노성면 노티리	불검출		0.9	0.9	Ia	0.035		0.012	0.024	II	토지계
1594	산성	논산시 상월면 산성리	5.8			5.8	IV	0.058			0.058	IV	토지계
1595	월오	논산시 상월면 월오리			1.8	1.8	Ia			0.018	0.018	Ib	토지계
1596	세점	논산시 상월면 상도리		3.9		3.9	II		0.043		0.043	III	토지계
1597	학당	논산시 상월면 학당리	6.1		5.5	5.8	IV	0.097		0.078	0.088	IV	토지계

번호	시설명	소재지	TOC (mg/L)					T-P (mg/L)					주 오염원
			'18년	'19년	'20년	평균	등급	'18년	'19년	'20년	평균	등급	
1598	검정	논산시 상월면 대명리			5.3	5.3	IV			0.045	0.045	III	토지계
1599	옥골	논산시 상월면 신총리			3.8	3.8	II			0.050	0.050	III	토지계
1600	여수고개	논산시 양촌면 명암리	4.9			4.9	III	0.059			0.059	IV	토지계
1601	백촌	논산시 양촌면 임화리	3.3	4.3		3.8	II	0.052	0.032		0.042	III	토지계
1602	뒷목	논산시 양촌면 산직리	0.6			0.6	Ia	0.216			0.216	VI	토지계
1603	덕암	논산시 연산면 덕암리	2.5			2.5	Ib	0.223			0.223	VI	토지계
1604	장탑골	논산시 노성면 하도리		3.9		3.9	II		0.025		0.025	II	토지계
1605	진동	논산시 상월면 대명리	3.6			3.6	II	0.030			0.030	II	토지계
1606	고말	논산시 양촌면 석서리		3.9		3.9	II		0.010		0.010	Ia	토지계
1607	왕암	논산시 가야곡면 왕암리		3.1		3.1	II		0.019		0.019	Ib	토지계
1608	정량골	논산시 노성면 화곡리	불검출		2.5	2.5	Ib	0.037		0.056	0.047	III	토지계
1609	섭적골	논산시 양촌면 반암리		2.6		2.6	Ib		0.012		0.012	Ib	토지계
1610	일음골	논산시 연산면 어은리			2.1	2.1	Ib			0.027	0.027	II	토지계
1611	절골	논산시 양촌면 중산리			2.3	2.3	Ib			0.032	0.032	III	토지계
1612	무수	논산시 양촌면 임화리		4.3		4.3	III		0.019		0.019	Ib	토지계
1613	점등	논산시 연산면 백석리		6.3	1.3	3.8	II		0.013	0.010	0.012	Ib	토지계
1614	상도	논산시 상월면 상도리	5.0			5.0	III	0.043			0.043	III	토지계
1615	흰돌	논산시 연산면 백석리	2.4			2.4	Ib	0.034			0.034	III	토지계
1616	당골	논산시 연산면 표정리			1.3	1.3	Ia			0.009	0.009	Ia	토지계
1617	빈골	논산시 양촌면 임화리	1.7			1.7	Ia	0.024			0.024	II	토지계
1618	남산	논산시 양촌면 남산리		2.7		2.7	Ib		0.025		0.025	II	토지계
1619	삼재	논산시 양촌면 중산리	2.2			2.2	Ib	0.077			0.077	IV	토지계
1620	오산	논산시 양촌면 오산리			2.0	2.0	Ia			0.016	0.016	Ib	토지계
1621	산직	논산시 양촌면 산직리			1.6	1.6	Ia			0.027	0.027	II	토지계
1622	석서	논산시 양촌면 석서리			2.0	2.0	Ia			0.012	0.012	Ib	토지계
1623	세목	논산시 양촌면 중산리		6.4	1.4	3.9	II		0.012	0.013	0.013	Ib	토지계
1624	상도	논산시 상월면 상도리		2.2		2.2	Ib		0.006		0.006	Ia	토지계
1625	대우	논산시 상월면 대우리		2.3		2.3	Ib		0.006		0.006	Ia	토지계
1626	멘제	계룡시 엄사면 향한리			1.3	1.3	Ia			0.006	0.006	Ia	토지계
1627	방죽안	계룡시 엄사면 광석리		3.4		3.4	II		0.037		0.037	III	토지계
1628	장자동	계룡시 엄사면 도곡리		3.7		3.7	II		0.018		0.018	Ib	토지계
1629	하산명	계룡시 엄사면 도곡리			1.7	1.7	Ia			0.026	0.026	II	토지계
1630	상산명	계룡시 엄사면 도곡리	0.9			0.9	Ia	0.053			0.053	IV	토지계
1631	구레실	계룡시 엄사면 도곡리		2.1		2.1	Ib		0.011		0.011	Ib	토지계
1632	입암	계룡시 두마면 입암리			1.4	1.4	Ia			0.024	0.024	II	토지계
1633	대덕	당진시 대덕동			3.4	3.4	II			0.044	0.044	III	토지계
1634	신동	당진시 대호지면 도이리			6.4	6.4	V			0.113	0.113	V	토지계
1635	덕삼	당진시 정미면 덕삼리			4.4	4.4	III			0.054	0.054	IV	토지계
1636	덕마	당진시 정미면 덕마리		5.0		5.0	III		0.052		0.052	IV	생활계
1637	신시	당진시 정미면 신시리			2.7	2.7	Ib			0.056	0.056	IV	토지계
1638	사관	당진시 정미면 사관리	3.4			3.4	II	0.056			0.056	IV	생활계
1639	산성	당진시 정미면 산성리	4.7			4.7	III	0.190			0.190	VI	토지계
1640	다산	당진시 면천면 송학리		5.8		5.8	IV		0.050		0.050	III	생활계
1641	골정	당진시 면천면 성상리	4.6			4.6	III	0.335			0.335	VI	생활계
1642	삼웅	당진시 면천면 삼웅리			2.1	2.1	Ib			0.017	0.017	Ib	토지계
1643	청용	당진시 면천면 죽동리	2.7			2.7	Ib	0.126			0.126	V	토지계

번호	시설명	소재지	TOC (mg/L)					T-P (mg/L)					주 오염원
			'18년	'19년	'20년	평균	등급	'18년	'19년	'20년	평균	등급	
1644	수당1	당진시 정미면 수당리		4.2		4.2	III		0.171		0.171	VI	생활계
1645	송정	당진시 대덕동		6.3	5.3	5.8	IV		0.105	0.061	0.083	IV	토지계
1646	용연	당진시 용연동	2.3			2.3	Ib	0.173			0.173	VI	산업계
1647	도산	당진시 정미면 도산리	2.5			2.5	Ib	0.052			0.052	IV	토지계
1648	백곡	당진시 면천면 성상리		4.4		4.4	III		0.057		0.057	IV	축산계
1649	월당	당진시 정미면 수당리			3.1	3.1	II			0.045	0.045	III	토지계
1650	절골	당진시 면천면 성하리	2.4			2.4	Ib	0.101			0.101	V	생활계
1651	월골	당진시 정미면 덕삼리	2.1			2.1	Ib	0.038			0.038	III	토지계
1652	수당2	당진시 정미면 수당리	2.1			2.1	Ib	0.025			0.025	II	생활계
1653	백석	당진시 순성면 백석리		7.8	1.3	4.6	III		0.127	0.191	0.159	VI	토지계
1654	잣디	당진시 순성면 성북리		5.2		5.2	IV		0.155		0.155	VI	생활계
1655	봉성	당진시 정미면 봉성리			1.9	1.9	Ia			0.022	0.022	II	토지계
1656	매방	당진시 정미면 매방리		3.7		3.7	II		0.036		0.036	III	생활계
1657	양유	당진시 순성면 양유리	2.7			2.7	Ib	0.072			0.072	IV	산업계
1658	화전	당진시 순성면 성북리	4.3			4.3	III	0.084			0.084	IV	생활계
1659	동산	당진시 사기소동			4.9	4.9	III			0.237	0.237	VI	토지계
1660	구룡	당진시 구룡동		3.1		3.1	II		0.011		0.011	Ib	축산계
1661	난지	당진시 석문면 난지도리		6.0		6.0	IV		0.018		0.018	Ib	토지계
1662	사근절	당진시 구룡동		5.6		5.6	IV		0.095		0.095	IV	생활계
1663	월줄	금산군 금산읍 하옥리			5.7	5.7	IV			0.044	0.044	III	토지계
1664	셋골	금산군 금산읍 상옥리		4.2		4.2	III		0.024		0.024	II	생활계
1665	거푸질	금산군 금산읍 양지리	0.4			0.4	Ia	0.029			0.029	II	토지계
1666	가래울	금산군 금성면 양전리			6.9	6.9	V			0.135	0.135	V	토지계
1667	상탄	금산군 금성면 화림리		2.7		2.7	Ib		0.049		0.049	III	생활계
1668	송현	금산군 금성면 상가리	2.4			2.4	Ib	0.082			0.082	IV	토지계
1669	석두	금산군 금성면 두곡리		4.7		4.7	III		0.015		0.015	Ib	생활계
1670	배미실	금산군 금성면 의총리	5.2			5.2	IV	0.094			0.094	IV	토지계
1671	소란재	금산군 금성면 상가리			2.3	2.3	Ib			0.024	0.024	II	생활계
1672	안골	금산군 제원면 구역리		7.3		7.3	V		0.026		0.026	II	생활계
1673	금성	금산군 제원면 금성리	5.5			5.5	IV	0.060			0.060	IV	토지계
1674	나천	금산군 부리면 창평리		6.1	5.6	5.9	IV		0.259	0.080	0.170	VI	토지계
1675	내탑	금산군 부리면 창평리	9.6		6.3	8.0	V	0.154		0.077	0.116	V	생활계
1676	양양	금산군 부리면 선원리		6.2	5.5	5.9	IV		0.057	0.030	0.044	III	토지계
1677	가정	금산군 부리면 선원리	7.5		6.4	7.0	V	0.193		0.047	0.120	V	토지계
1678	상구지	금산군 부리면 신촌리	6.1		4.3	5.2	IV	0.053		0.059	0.056	IV	생활계
1679	학곡	금산군 부리면 어재리			7.8	7.8	V			0.135	0.135	V	생활계
1680	금고	금산군 부리면 현내리	3.4			3.4	II	0.028			0.028	II	토지계
1681	양곡	금산군 부리면 양곡리		6.6	6.0	6.3	V		0.038	0.043	0.041	III	생활계
1682	잣티	금산군 부리면 선원리			5.8	5.8	IV			0.045	0.045	III	생활계
1683	관산	금산군 군북면 외부리			5.6	5.6	IV			0.033	0.033	III	토지계
1684	시드물	금산군 군북면 내부리		3.7		3.7	II		0.063		0.063	IV	생활계
1685	송림	금산군 군북면 호티리			7.0	7.0	V			0.123	0.123	V	토지계
1686	어은	금산군 군북면 호티리	5.8			5.8	IV	0.043			0.043	III	토지계
1687	민제	금산군 군북면 조정리			3.7	3.7	II			0.089	0.089	IV	토지계
1688	통점	금산군 군북면 동편리	4.7			4.7	III	0.050			0.050	III	토지계
1689	안골	금산군 군북면 조정리	4.8			4.8	III	0.040			0.040	III	토지계

번호	시설명	소재지	TOC (mg/L)					T-P (mg/L)					주 오염원
			'18년	'19년	'20년	평균	등급	'18년	'19년	'20년	평균	등급	
1690	황곡	금산군 군북면 조정리		5.3		5.3	IV		0.009		0.009	Ia	생활계
1691	사미	금산군 남일면 황풍리			1.6	1.6	Ia			0.040	0.040	III	생활계
1692	호미	금산군 남일면 마장리	4.1			4.1	III	0.073			0.073	IV	토지계
1693	삼태	금산군 남일면 마장리		4.2		4.2	III		0.023		0.023	II	생활계
1694	역평	금산군 남이면 역평리		1.8		1.8	Ia		0.014		0.014	Ib	생활계
1695	소래	금산군 남이면 성곡리		2.7		2.7	Ib		0.013		0.013	Ib	생활계
1696	월석동	금산군 남이면 석동리	10.2		3.7	7.0	V	0.109		0.030	0.070	IV	생활계
1697	명고동	금산군 남이면 대양리	4.7			4.7	III	0.062			0.062	IV	토지계
1698	다리골	금산군 진산면 읍내리		1.6		1.6	Ia		0.013		0.013	Ib	생활계
1699	지방	금산군 진산면 지방리	1.5			1.5	Ia	0.028			0.028	II	토지계
1700	갈골	금산군 복수면 용진리			1.7	1.7	Ia			0.019	0.019	Ib	생활계
1701	백암	금산군 복수면 백암리	2.5			2.5	Ib	0.038			0.038	III	토지계
1702	답곡	금산군 추부면 용지리	불검출		4.4	4.4	III	0.032		0.100	0.066	IV	토지계
1703	남산	금산군 추부면 자부리		2.5		2.5	Ib		0.044		0.044	III	생활계
1704	미삭	금산군 추부면 마전리			4.9	4.9	III			0.020	0.020	Ib	토지계
1705	소티	금산군 남이면 흑암리		2.4		2.4	Ib		0.029		0.029	II	생활계
1706	가치리	금산군 금성면 상가리		3.6		3.6	II		0.041		0.041	III	생활계
1707	백골	금산군 금산읍 하옥리	2.0			2.0	Ia	0.060			0.060	IV	토지계
1708	서대	금산군 추부면 서대리			2.6	2.6	Ib			0.023	0.023	II	토지계
1709	월산	금산군 금산읍 음지리		3.1		3.1	II		0.034		0.034	III	생활계
1710	수통	금산군 추부면 서대리		4.5		4.5	III		0.027		0.027	II	생활계
1711	모단	금산군 금성면 도곡리	3.8			3.8	II	0.157			0.157	VI	토지계
1712	오룡	금산군 금성면 도곡리		5.2		5.2	IV		0.016		0.016	Ib	생활계
1713	안의	금산군 부리면 현내리		6.3		6.3	V		0.027		0.027	II	생활계
1714	노티2	금산군 부리면 현내리		4.1		4.1	III		0.016		0.016	Ib	생활계
1715	샛터	금산군 추부면 비례리		3.2		3.2	II		0.007		0.007	Ia	생활계
1716	금평	금산군 남이면 하금리			1.2	1.2	Ia			0.011	0.011	Ib	생활계
1717	마음	금산군 추부면 비례리	1.5			1.5	Ia	0.020			0.020	Ib	토지계
1718	보티	금산군 금산읍 양지리			1.2	1.2	Ia			0.010	0.010	Ia	토지계
1719	오상	금산군 추부면 서대리	1.5			1.5	Ia	0.031			0.031	III	토지계
1720	홍도	금산군 남일면 신정리	4.3			4.3	III	0.034			0.034	III	토지계
1721	하신	금산군 금성면 하신리		2.8		2.8	Ib		0.010		0.010	Ia	생활계
1722	노티	금산군 부리면 현내리		5.6		5.6	IV		0.026		0.026	II	생활계
1723	수영	금산군 복수면 수영리		1.5		1.5	Ia		0.010		0.010	Ia	생활계
1724	용정	부여군 부여읍 용정리		3.5		3.5	II		0.009		0.009	Ia	토지계
1725	수목	부여군 규암면 수목리		4.6		4.6	III		0.024		0.024	II	축산계
1726	부암	부여군 은산면 신대리		6.4	4.9	5.7	IV		0.053	0.044	0.049	III	토지계
1727	상둔	부여군 은산면 경둔리			2.2	2.2	Ib			0.052	0.052	IV	토지계
1728	내중	부여군 은산면 가중리	3.1			3.1	II	0.042			0.042	III	토지계
1729	하둔	부여군 은산면 경둔리	1.9			1.9	Ia	0.058			0.058	IV	토지계
1730	대양	부여군 은산면 대양리		4.4		4.4	III		0.041		0.041	III	생활계
1731	옥가	부여군 은산면 가곡리	1.7			1.7	Ia	0.026			0.026	II	토지계
1732	반교	부여군 외산면 반교리		2.7		2.7	Ib		0.020		0.020	Ib	토지계
1733	수신	부여군 외산면 수신리	0.5			0.5	Ia	0.024			0.024	II	토지계
1734	해치	부여군 내산면 온해리	2.9			2.9	Ib	0.036			0.036	III	토지계
1735	울치	부여군 내산면 울암리	9.6		7.9	8.8	VI	0.085		0.088	0.087	IV	토지계

번호	시설명	소재지	TOC (mg/L)					T-P (mg/L)					주 오염원
			'18년	'19년	'20년	평균	등급	'18년	'19년	'20년	평균	등급	
1736	산저	부여군 내산면 묘원리			6.1	6.1	V			0.057	0.057	IV	토지계
1737	하륵	부여군 내산면 천보리	4.3			4.3	III	0.118			0.118	V	토지계
1738	현암	부여군 구룡면 현암리			5.0	5.0	III			0.036	0.036	III	토지계
1739	환희동	부여군 홍산면 홍양리			1.6	1.6	Ia			0.014	0.014	Ib	토지계
1740	무량곡	부여군 홍산면 무정리		4.8		4.8	III		0.029		0.029	II	토지계
1741	수량	부여군 홍산면 홍양리		5.3		5.3	IV		0.038		0.038	III	축산계
1742	안동	부여군 옥산면 신안리			2.8	2.8	Ib			0.048	0.048	III	토지계
1743	일유	부여군 옥산면 대덕리		6.5	2.9	4.7	III		0.150	0.050	0.100	IV	토지계
1744	차동	부여군 옥산면 내대리		4.7		4.7	III		0.029		0.029	II	토지계
1745	진곡	부여군 남면 내곡리		4.4		4.4	III		0.097		0.097	IV	토지계
1746	대선	부여군 남면 대선리	9.4		4.0	6.7	V	0.121		0.050	0.086	IV	토지계
1747	하지	부여군 충화면 지석리		6.4	2.7	4.6	III		0.017	0.016	0.017	Ib	토지계
1748	당곡	부여군 충화면 천당리		6.2	4.7	5.5	IV		0.066	0.085	0.076	IV	토지계
1749	두현1	부여군 충화면 팔총리			3.3	3.3	II			0.032	0.032	III	토지계
1750	두현2	부여군 충화면 팔총리	4.0			4.0	II	0.028			0.028	II	토지계
1751	만지	부여군 충화면 만지리	4.3			4.3	III	0.019			0.019	Ib	토지계
1752	수철	부여군 충화면 팔총리		4.7		4.7	III		0.015		0.015	Ib	토지계
1753	오덕	부여군 충화면 오덕리	3.7			3.7	II	0.026			0.026	II	토지계
1754	시남	부여군 충화면 청남리		3.7		3.7	II		0.044		0.044	III	토지계
1755	청등	부여군 충화면 청남리	5.8			5.8	IV	0.011			0.011	Ib	토지계
1756	상천곡	부여군 충화면 천당리	5.1			5.1	IV	0.026			0.026	II	토지계
1757	중천곡	부여군 충화면 천당리			2.5	2.5	Ib			0.034	0.034	III	토지계
1758	방죽골	부여군 양화면 벽용리		5.9		5.9	IV		0.072		0.072	IV	토지계
1759	안현	부여군 임천면 점리	11.6		5.0	8.3	VI	0.124		0.090	0.107	V	토지계
1760	신기	부여군 임천면 점리		5.9		5.9	IV		0.020		0.020	Ib	토지계
1761	군사	부여군 임천면 군사리			4.2	4.2	III			0.093	0.093	IV	토지계
1762	구교	부여군 임천면 구교리	4.0			4.0	II	0.029			0.029	II	토지계
1763	유촌	부여군 장암면 합곡리	3.2			3.2	II	0.046			0.046	III	토지계
1764	합하	부여군 장암면 합곡리		4.0		4.0	II		0.018		0.018	Ib	토지계
1765	백티	부여군 장암면 지토리	5.0			5.0	III	0.044			0.044	III	토지계
1766	태동	부여군 장암면 지토리			3.9	3.9	II			0.024	0.024	II	토지계
1767	등애	부여군 장암면 지토리	4.6			4.6	III	0.043			0.043	III	토지계
1768	상송1	부여군 세도면 청송리		6.2	4.7	5.5	IV		0.020	0.061	0.041	III	토지계
1769	반조원	부여군 세도면 반조원리		9.4	6.0	7.7	V		0.050	0.155	0.103	V	토지계
1770	모곡2	부여군 세도면 청포리		14.5		14.5	VI		0.099		0.099	IV	토지계
1771	모곡1	부여군 세도면 청포리			9.2	9.2	VI			0.307	0.307	VI	토지계
1772	신암	부여군 세도면 장산리	12.1			12.1	VI	0.038			0.038	III	토지계
1773	청용	부여군 석성면 현내리	3.1			3.1	II	0.020			0.020	Ib	토지계
1774	응평	부여군 초촌면 응평리			6.9	6.9	V			0.055	0.055	IV	토지계
1775	세탑	부여군 초촌면 세탑리			6.0	6.0	IV			0.022	0.022	II	토지계
1776	소사	부여군 초촌면 소사리	2.4			2.4	Ib	0.082			0.082	IV	토지계
1777	함양	부여군 규암면 함양리		4.4		4.4	III		0.018		0.018	Ib	토지계
1778	망해	부여군 은산면 내지리		4.6		4.6	III		0.023		0.023	II	토지계
1779	새터말	부여군 장암면 원문리		4.0		4.0	II		0.012		0.012	Ib	토지계
1780	세동	부여군 옥산면 가덕리			2.0	2.0	Ia			0.036	0.036	III	토지계
1781	세동	부여군 임천면 구교리		5.1		5.1	IV		0.021		0.021	II	토지계

번호	시설명	소재지	TOC (mg/L)					T-P (mg/L)					주 오염원
			'18년	'19년	'20년	평균	등급	'18년	'19년	'20년	평균	등급	
1782	하흥	부여군 은산면 홍산리		6.8	4.5	5.7	IV		0.092	0.243	0.168	VI	토지계
1783	상흥	부여군 은산면 홍산리	3.2			3.2	II	0.054			0.054	IV	토지계
1784	토정	부여군 세도면 청포리	10.3		7.5	8.9	VI	0.037		0.131	0.084	IV	토지계
1785	서운	부여군 내산면 운치리			1.6	1.6	Ia			0.023	0.023	II	토지계
1786	묘원	부여군 내산면 묘원리		1.4		1.4	Ia		0.008		0.008	Ia	토지계
1787	내성	부여군 양화면 내성리			2.9	2.9	Ib			0.033	0.033	III	토지계
1788	마전1	부여군 내산면 마전리	1.9			1.9	Ia	0.032			0.032	III	토지계
1789	등촌	부여군 내산면 주암리		3.4		3.4	II		0.019		0.019	Ib	토지계
1790	가덕	부여군 외산면 가덕리	0.7			0.7	Ia	0.020			0.020	Ib	토지계
1791	내동	부여군 남면 내곡리	3.8			3.8	II	0.055			0.055	IV	토지계
1792	월우	부여군 임천면 만사리		9.6	3.6	6.6	V		0.020	0.044	0.032	III	토지계
1793	귀덕	부여군 세도면 귀덕리			5.7	5.7	IV			0.063	0.063	IV	토지계
1794	상기	부여군 옥산면 상기리	2.6			2.6	Ib	0.026			0.026	II	토지계
1795	반학동	부여군 규암면 나복리		6.8	3.9	5.4	IV		0.075	0.071	0.073	IV	토지계
1796	오수	부여군 규암면 오수리	3.5			3.5	II	0.023			0.023	II	토지계
1797	문신	부여군 외산면 문신리			1.2	1.2	Ia			0.016	0.016	Ib	토지계
1798	녹간	부여군 내산면 주암리			2.3	2.3	Ib			0.029	0.029	II	토지계
1799	오량	부여군 양화면 오량리		4.2		4.2	III		0.022		0.022	II	토지계
1800	정각1	부여군 석성면 정각리			7.2	7.2	V			0.047	0.047	III	토지계
1801	정각2	부여군 석성면 정각리	3.5			3.5	II	0.047			0.047	III	토지계
1802	마전2	부여군 내산면 마전리			1.5	1.5	Ia			0.012	0.012	Ib	토지계
1803	초왕	부여군 양화면 초왕리			4.1	4.1	III			0.065	0.065	IV	토지계
1804	화수	부여군 세도면 화수리	6.9		4.5	5.7	IV	0.044		0.119	0.082	IV	토지계
1805	화성	부여군 외산면 화성리		2.6		2.6	Ib		0.016		0.016	Ib	생활계
1806	상황	부여군 장암면 상황리	3.4			3.4	II	0.023			0.023	II	토지계
1807	저동	부여군 내산면 저동리		2.9		2.9	Ib		0.013		0.013	Ib	토지계
1808	새탑2	부여군 초촌면 새탑리			3.8	3.8	II			0.034	0.034	III	토지계
1809	조령	부여군 은산면 나령리	3.4			3.4	II	0.109			0.109	V	토지계
1810	죽촌	서천군 한산면 죽촌리	3.8			3.8	II	0.100			0.100	IV	토지계
1811	명곡	서천군 문산면 지월리	3.0			3.0	Ib	0.058			0.058	IV	토지계
1812	마명	서천군 마산면 마명리		3.6		3.6	II		0.018		0.018	Ib	생활계
1813	원두	서천군 서면 원두리		6.3	5.9	6.1	V		0.044	0.071	0.058	IV	생활계
1814	성북	서천군 비인면 성북리			4.6	4.6	III			0.025	0.025	II	생활계
1815	산천	서천군 종천면 산천리	1.9			1.9	Ia	0.025			0.025	II	토지계
1816	성내	서천군 비인면 성내리			3.0	3.0	Ib			0.017	0.017	Ib	생활계
1817	은곡	서천군 문산면 은곡리		3.8		3.8	II		0.024		0.024	II	생활계
1818	종천	서천군 종천면 종천리		1.8		1.8	Ia		0.014		0.014	Ib	생활계
1819	남당	서천군 비인면 남당리	3.0			3.0	Ib	0.025			0.025	II	토지계
1820	여우실	청양군 청양읍 학당리	1.3			1.3	Ia	0.118			0.118	V	토지계
1821	방축	청양군 청양읍 송방리		3.9		3.9	II		0.042		0.042	III	생활계
1822	사기점	청양군 청양읍 백천리		3.7		3.7	II		0.029		0.029	II	토지계
1823	수석	청양군 대치면 수석리		3.0		3.0	Ib		0.033		0.033	III	토지계
1824	상갑	청양군 대치면 상갑리			2.2	2.2	Ib			0.030	0.030	II	토지계
1825	농소1	청양군 대치면 농소리		10.0	4.0	7.0	V		0.281	0.175	0.228	VI	토지계
1826	이화	청양군 대치면 이화리	2.0			2.0	Ia	0.023			0.023	II	토지계
1827	장수동	청양군 대치면 탄정리			2.5	2.5	Ib			0.066	0.066	IV	토지계

번호	시설명	소재지	TOC (mg/L)					T-P (mg/L)					주 오염원
			'18년	'19년	'20년	평균	등급	'18년	'19년	'20년	평균	등급	
1828	탄정	청양군 대치면 탄정리		2.6		2.6	Ib		0.024		0.024	II	토지계
1829	본의실	청양군 목면 본의리			2.4	2.4	Ib			0.028	0.028	II	토지계
1830	무술	청양군 목면 본의리			1.9	1.9	Ia			0.018	0.018	Ib	토지계
1831	외직	청양군 청남면 내직리			2.5	2.5	Ib			0.034	0.034	III	토지계
1832	상장	청양군 청남면 상장리	2.8			2.8	Ib	0.071			0.071	IV	토지계
1833	봉암	청양군 남양면 봉암리	1.8			1.8	Ia	0.037			0.037	III	토지계
1834	수단	청양군 남양면 신왕리	1.3			1.3	Ia	0.043			0.043	III	토지계
1835	용마	청양군 남양면 용마리	1.9			1.9	Ia	0.126			0.126	V	축산계
1836	용마2	청양군 남양면 용마리		3.2		3.2	II		0.222		0.222	VI	축산계
1837	고실	청양군 남양면 대봉리	5.1			5.1	IV	0.161			0.161	VI	생활계
1838	턱골	청양군 남양면 온직리		1.6		1.6	Ia		0.031		0.031	III	토지계
1839	장계	청양군 화성면 장계리	2.7			2.7	Ib	0.049			0.049	III	생활계
1840	산정1	청양군 화성면 산정리			3.5	3.5	II			0.061	0.061	IV	토지계
1841	여술	청양군 비봉면 양사리		5.6		5.6	IV		0.029		0.029	II	토지계
1842	후동	청양군 정산면 용두리			5.0	5.0	III			0.204	0.204	VI	토지계
1843	백곡	청양군 정산면 백곡리	3.3			3.3	II	0.066			0.066	IV	생활계
1844	작은원골	청양군 비봉면 신원리			2.2	2.2	Ib			0.018	0.018	Ib	토지계
1845	미동	청양군 운곡면 미량리	3.3			3.3	II	0.064			0.064	IV	토지계
1846	외실	청양군 운곡면 위라리		0.4		0.4	Ia		0.018		0.018	Ib	토지계
1847	청계	청양군 운곡면 효제리			3.6	3.6	II			0.074	0.074	IV	토지계
1848	용당2	청양군 화성면 용당리		4.0		4.0	II		0.056		0.056	IV	토지계
1849	수정2	청양군 화성면 수정리		1.4		1.4	Ia		0.026		0.026	II	토지계
1850	안부동	청양군 청양읍 학당리	2.4			2.4	Ib	0.060			0.060	IV	토지계
1851	가평	청양군 목면 대평리			3.1	3.1	II			0.061	0.061	IV	토지계
1852	원동	청양군 비봉면 신원리		3.2		3.2	II		0.013		0.013	Ib	토지계
1853	적누	청양군 청양읍 적누리		4.1		4.1	III		0.019		0.019	Ib	토지계
1854	지푸실	청양군 청양읍 장승리	불검출		2.3	2.3	Ib	0.032		0.031	0.032	III	토지계
1855	장승1	청양군 청양읍 장승리	4.1			4.1	III	0.031			0.031	III	토지계
1856	중추	청양군 장평면 중추리		3.6		3.6	II		0.044		0.044	III	토지계
1857	수정1	청양군 화성면 수정리	2.9			2.9	Ib	0.019			0.019	Ib	토지계
1858	추광	청양군 운곡면 추광리	13.7			13.7	VI	0.073			0.073	IV	토지계
1859	영곡	청양군 운곡면 영양리	2.2			2.2	Ib	0.127			0.127	V	토지계
1860	중묵	청양군 비봉면 중묵리	1.5			1.5	Ia	0.067			0.067	IV	생활계
1861	정자	청양군 화성면 산정리			1.6	1.6	Ia			0.012	0.012	Ib	토지계
1862	광금	청양군 대치면 광금리	1.3			1.3	Ia	0.019			0.019	Ib	토지계
1863	사라동	청양군 운곡면 위라리			2.2	2.2	Ib			0.011	0.011	Ib	토지계
1864	산동	청양군 화성면 매산리		1.2		1.2	Ia		0.024		0.024	II	토지계
1865	구재	청양군 화성면 구재리	2.3			2.3	Ib	0.029			0.029	II	토지계
1866	느랭이못	청양군 비봉면 양사리	2.4			2.4	Ib	0.036			0.036	III	토지계
1867	압술	청양군 남양면 신왕리			3.3	3.3	II			0.072	0.072	IV	토지계
1868	대박	청양군 정산면 대박리			1.3	1.3	Ia			0.023	0.023	II	토지계
1869	중절	청양군 목면 본의리		1.4		1.4	Ia		0.010		0.010	Ia	토지계
1870	양지	청양군 운곡면 영양리		2.9		2.9	Ib		0.011		0.011	Ib	토지계
1871	내직	청양군 청남면 내직리		2.6		2.6	Ib		0.012		0.012	Ib	토지계
1872	후덕	청양군 운곡면 후덕리		3.0		3.0	Ib		0.021		0.021	II	토지계
1873	농소2	청양군 대치면 농소리	2.8			2.8	Ib	0.068			0.068	IV	토지계

번호	시설명	소재지	TOC (mg/L)					T-P (mg/L)					주 오염원
			'18년	'19년	'20년	평균	등급	'18년	'19년	'20년	평균	등급	
1874	백금	청양군 남양면 백금리			1.6	1.6	Ia			0.020	0.020	Ib	토지계
1875	온직	청양군 남양면 온직리		2.7		2.7	Ib		0.012		0.012	Ib	토지계
1876	합천	청양군 남양면 온직리		2.8		2.8	Ib		0.011		0.011	Ib	토지계
1877	소주골	청양군 운곡면 효제리			4.4	4.4	III			0.112	0.112	V	토지계
1878	상갑2	청양군 대치면 상갑리			2.1	2.1	Ib			0.012	0.012	Ib	토지계
1879	큰골	청양군 남양면 흥산리		2.8		2.8	Ib		0.022		0.022	II	토지계
1880	농소3	청양군 대치면 농소리			1.8	1.8	Ia			0.009	0.009	Ia	토지계
1881	소리개들	홍성군 장곡면 상송리		3.6		3.6	II		0.020		0.020	Ib	축산계
1882	월현	홍성군 장곡면 대현리		4.0		4.0	II		0.022		0.022	II	축산계
1883	무량	홍성군 결성면 무량리		7.7	6.5	7.1	V		0.104	0.066	0.085	IV	토지계
1884	월천	홍성군 결성면 금곡리	5.2			5.2	IV	0.380			0.380	VI	토지계
1885	중리1	홍성군 서부면 중리		6.7	5.3	6.0	IV		0.086	0.060	0.073	IV	토지계
1886	광리1	홍성군 서부면 광리	7.5		6.7	7.1	V	0.204		0.220	0.212	VI	생활계
1887	신리	홍성군 서부면 신리			6.2	6.2	V			0.359	0.359	VI	토지계
1888	반송	홍성군 장곡면 상송리	1.9			1.9	Ia	0.040			0.040	III	토지계
1889	신평1	홍성군 장곡면 신평리			5.0	5.0	III			0.103	0.103	V	토지계
1890	읍내	홍성군 결성면 읍내리			8.4	8.4	VI			0.219	0.219	VI	토지계
1891	광리2	홍성군 서부면 광리		6.2	9.9	8.1	VI		0.527	0.632	0.580	VI	토지계
1892	부기1	홍성군 갈산면 부기리		5.9		5.9	IV		0.060		0.060	IV	축산계
1893	부기2	홍성군 갈산면 부기리	6.7		5.1	5.9	IV	0.128		0.152	0.140	V	생활계
1894	궁리	홍성군 서부면 궁리	5.0			5.0	III	0.125			0.125	V	토지계
1895	서당골	홍성군 광천읍 내죽리		6.1	7.7	6.9	V		0.027	0.289	0.158	VI	생활계
1896	산성2(별티)	홍성군 장곡면 옥계리		2.9		2.9	Ib		0.022		0.022	II	축산계
1897	중촌	홍성군 서부면 이호리			4.3	4.3	III			0.040	0.040	III	토지계
1898	역재	홍성군 홍성읍 고암리			6.5	6.5	V			0.158	0.158	VI	토지계
1899	공수	홍성군 광천읍 월림리	10.5		7.1	8.8	VI	0.901		0.115	0.508	VI	토지계
1900	평티	홍성군 장곡면 대현리	3.2			3.2	II	0.048			0.048	III	토지계
1901	대울	홍성군 은하면 대울리		6.8	4.9	5.9	IV		0.076	0.084	0.080	IV	토지계
1902	내동	홍성군 서부면 남당리			5.1	5.1	IV			0.072	0.072	IV	생활계
1903	장신	홍성군 은하면 장척리	4.8			4.8	III	0.325			0.325	VI	생활계
1904	어사	홍성군 서부면 어사리			5.9	5.9	IV			0.083	0.083	IV	토지계
1905	중리2	홍성군 서부면 중리	10.7		4.1	7.4	V	0.152		0.049	0.101	V	생활계
1906	연골	홍성군 광천읍 벽계리		3.6		3.6	II		0.157		0.157	VI	축산계
1907	산성1	홍성군 장곡면 산성리	2.7			2.7	Ib	0.133			0.133	V	토지계
1908	상황	홍성군 서부면 상황리			5.8	5.8	IV			0.122	0.122	V	생활계
1909	박동굴	홍성군 장곡면 옥계리	2.1			2.1	Ib	0.068			0.068	IV	토지계
1910	신평2	홍성군 장곡면 신평리			2.8	2.8	Ib			0.020	0.020	Ib	토지계
1911	장곡	홍성군 은하면 장곡리		3.3		3.3	II		0.029		0.029	II	축산계
1912	석양남	예산군 예산읍 석양리	3.0			3.0	Ib	0.481			0.481	VI	생활계
1913	석양북	예산군 예산읍 석양리		11.2	6.2	8.7	VI		0.130	0.117	0.124	V	토지계
1914	한당	예산군 신양면 불월리			4.3	4.3	III			0.038	0.038	III	토지계
1915	마사	예산군 광시면 마사리		6.7	7.0	6.9	V		0.108	0.055	0.082	IV	축산계
1916	은사	예산군 광시면 은사리		8.9	6.1	7.5	V		0.056	0.131	0.094	IV	토지계
1917	광시	예산군 광시면 광시리		7.7	6.7	7.2	V		0.072	0.169	0.121	V	토지계
1918	장신	예산군 광시면 장신리	7.7		6.0	6.9	V	0.109		0.264	0.187	VI	토지계
1919	사천	예산군 덕산면 사천리		4.3		4.3	III		0.107		0.107	V	생활계



번호	시설명	소재지	TOC (mg/L)					T-P (mg/L)					주 오염원
			'18년	'19년	'20년	평균	등급	'18년	'19년	'20년	평균	등급	
1920	대천	예산군 고덕면 대천리		8.4	6.2	7.3	V		0.147	0.163	0.155	VI	토지계
1921	발연	예산군 예산읍 발연리	4.1			4.1	III	0.398			0.398	VI	생활계
1922	시산	예산군 대술면 시산리	2.1			2.1	Ib	0.092			0.092	IV	토지계
1923	황계	예산군 신양면 황계리			2.2	2.2	Ib			0.017	0.017	Ib	토지계
1924	서원	예산군 봉산면 봉림리			1.4	1.4	Ia			0.008	0.008	Ia	토지계
1925	곶곡	예산군 대술면 곶곡리		2.1		2.1	Ib		0.016		0.016	Ib	생활계
1926	신흥	예산군 광시면 신흥리			3.5	3.5	II			0.025	0.025	II	토지계
1927	월송	예산군 광시면 월송리			2.5	2.5	Ib			0.011	0.011	Ib	토지계
1928	옥전	예산군 봉산면 옥전리	3.9			3.9	II	0.064			0.064	IV	토지계
1929	낙상	예산군 덕산면 낙상리			2.6	2.6	Ib			0.011	0.011	Ib	토지계
1930	마전	예산군 대술면 마전리		3.2		3.2	II		0.013		0.013	Ib	생활계
1931	절골	태안군 안면읍 창기리		5.1		5.1	IV		0.054		0.054	IV	토지계
1932	큰머뱅	태안군 안면읍 승언리	4.4			4.4	III	0.118			0.118	V	토지계
1933	벚뚝	태안군 안면읍 승언리	11.7			11.7	VI	0.262			0.262	VI	토지계
1934	그물목	태안군 안면읍 승언리		6.2	8.8	7.5	V		0.052	0.201	0.127	V	토지계
1935	춘산동	태안군 안면읍 중장리			5.6	5.6	IV			0.050	0.050	III	토지계
1936	참새골	태안군 안면읍 창기리	4.4			4.4	III	0.049			0.049	III	토지계
1937	합산	태안군 안면읍 승언리			4.2	4.2	III			0.058	0.058	IV	토지계
1938	인창	태안군 남면 달산리			4.4	4.4	III			0.045	0.045	III	토지계
1939	모항2	태안군 소원면 모항리		5.6		5.6	IV		0.008		0.008	Ia	토지계
1940	소근2	태안군 소원면 소근리			2.8	2.8	Ib			0.023	0.023	II	토지계
1941	당산1	태안군 이월면 당산리		3.9		3.9	II		0.008		0.008	Ia	토지계
1942	당산3	태안군 이월면 당산리	23.0			23.0	VI	0.253			0.253	VI	토지계
1943	법산1	태안군 소원면 법산리	10.6		8.3	9.5	VI	0.061		0.378	0.220	VI	토지계
1944	산지골	태안군 소원면 신덕리		5.0		5.0	III		0.034		0.034	III	토지계
1945	두야	태안군 근흥면 두야리		4.1		4.1	III		0.018		0.018	Ib	토지계
1946	외포	태안군 이월면 포지리	3.8			3.8	II	0.042			0.042	III	토지계
1947	당암	태안군 남면 당암리	6.3		6.3	6.3	V	0.299		0.044	0.172	VI	토지계
1948	반곡	태안군 태안읍 송암리	33.2		6.2	6.2	V	2.640		0.264	1.452	VI	토지계
1949	반계	태안군 월북면 마산리			3.2	3.2	II			0.101	0.101	V	토지계
1950	누동	태안군 고남면 누동리			11.9	11.9	VI			0.039	0.039	III	토지계

#### 4.1.12 전라북도

번호	시설명	소재지	TOC (mg/L)					T-P (mg/L)					주 오염원
			'18년	'19년	'20년	평균	등급	'18년	'19년	'20년	평균	등급	
1951	비아	전주시 완산구 삼천동2가		7.5	4.4	6.0	IV		0.067	0.216	0.142	V	토지계
1952	우묵	전주시 완산구 삼천동2가		7.9	4.4	6.2	V		0.293	0.221	0.257	VI	토지계
1953	모과	전주시 완산구 삼천동3가		5.9		5.9	IV		0.029		0.029	II	토지계
1954	석산	전주시 완산구 삼천동3가		5.4		5.4	IV		0.187		0.187	VI	토지계
1955	삼산	전주시 완산구 삼천동3가		5.1		5.1	IV		0.077		0.077	IV	토지계
1956	능내	전주시 완산구 삼천동3가		6.9	4.4	5.7	IV		0.629	0.226	0.428	VI	토지계
1957	신덕	전주시 완산구 용복동		5.4		5.4	IV		0.038		0.038	III	토지계
1958	갈마	전주시 완산구 중인동		4.3		4.3	III		0.034		0.034	III	토지계
1959	한절	전주시 완산구 효자동2가		7.6	4.0	5.8	IV		0.394	0.096	0.245	VI	토지계

번호	시설명	소재지	TOC (mg/L)					T-P (mg/L)					주 오염원
			'18년	'19년	'20년	평균	등급	'18년	'19년	'20년	평균	등급	
1960	만지	전주시 완산구 효자동3가		5.4		5.4	IV		0.134		0.134	V	토지계
1961	안심	전주시 완산구 상림동		4.8		4.8	III		0.077		0.077	IV	토지계
1962	숙호	전주시 완산구 삼천동3가		2.9		2.9	Ib		0.091		0.091	IV	토지계
1963	중인	전주시 완산구 중인동		5.7		5.7	IV		0.173		0.173	VI	토지계
1964	오리	전주시 완산구 삼천동3가		7.0	4.5	5.8	IV		0.067	0.221	0.144	V	토지계
1965	장동	전주시 완산구 삼천동3가		5.2		5.2	IV		0.014		0.014	Ib	토지계
1966	장천	전주시 완산구 평화동2가		2.4		2.4	Ib		0.005		0.005	Ia	토지계
1967	어두	전주시 완산구 중인동		4.5		4.5	III		0.106		0.106	V	토지계
1968	외절	전주시 완산구 삼천동3가		7.3	4.4	5.9	IV		0.149	0.216	0.183	VI	토지계
1969	월색	전주시 완산구 색장동		1.8		1.8	Ia		0.029		0.029	II	토지계
1970	객사	전주시 완산구 대성동		1.8		1.8	Ia		0.019		0.019	Ib	토지계
1971	작지	전주시 완산구 평화동3가		2.7		2.7	Ib		0.058		0.058	IV	토지계
1972	덕춘	전주시 덕진구 팔복동3가		5.9		5.9	IV		0.240		0.240	VI	토지계
1973	무릉	전주시 덕진구 우아동1가		1.7		1.7	Ia		0.048		0.048	III	토지계
1974	복당	전주시 덕진구 산정동	2.3			2.3	Ib	0.662			0.662	VI	토지계
1975	사동	전주시 덕진구 금상동	6.4		2.5	4.5	III	0.122		0.038	0.080	IV	토지계
1976	산제	전주시 덕진구 금상동		2.4		2.4	Ib		0.010		0.010	Ia	토지계
1977	금상	전주시 덕진구 금상동		1.6		1.6	Ia		0.019		0.019	Ib	토지계
1978	상중	전주시 덕진구 호성동3가		6.8	2.4	4.6	III		0.202	0.149	0.176	VI	토지계
1979	대흥	전주시 덕진구 성덕동		6.9	2.4	4.7	III		0.163	0.029	0.096	IV	토지계
1980	칠정	전주시 덕진구 성덕동		6.1	5.9	6.0	IV		0.091	0.206	0.149	V	토지계
1981	하회	전주시 덕진구 원동		5.8		5.8	IV		0.821		0.821	VI	토지계
1982	부동	전주시 덕진구 장동	2.2			2.2	Ib	0.352			0.352	VI	토지계
1983	제방	전주시 덕진구 장동	6.3		5.5	5.9	IV	1.517		0.259	0.888	VI	토지계
1984	내동	전주시 덕진구 장동	5.0			5.0	III	0.378			0.378	VI	토지계
1985	두현	전주시 덕진구 만성동	5.8			5.8	IV	0.163			0.163	VI	토지계
1986	만성	전주시 덕진구 만성동	5.2			5.2	IV	0.162			0.162	VI	토지계
1987	후곡	전주시 덕진구 만성동	4.4			4.4	III	0.446			0.446	VI	토지계
1988	재전	전주시 덕진구 우아동1가		1.1		1.1	Ia		0.005		0.005	Ia	토지계
1989	안정	군산시 내흥동	4.0			4.0	II	0.232			0.232	VI	생활계
1990	거척	군산시 내흥동	5.5			5.5	IV	0.655			0.655	VI	생활계
1991	장군	군산시 개정동	5.0			5.0	III	0.079			0.079	IV	토지계
1992	지곡	군산시 지곡동	4.8			4.8	III	0.131			0.131	V	생활계
1993	월당	군산시 미룡동	4.5			4.5	III	0.198			0.198	VI	생활계
1994	옥정	군산시 옥구읍 옥정리	5.6			5.6	IV	0.136			0.136	V	토지계
1995	척동	군산시 옥구읍 옥정리	5.8			5.8	IV	0.223			0.223	VI	토지계
1996	상평	군산시 옥구읍 상평리	4.2			4.2	III	0.190			0.190	VI	토지계
1997	옥산	군산시 옥산면 옥산리	4.1			4.1	III	0.056			0.056	IV	토지계
1998	망동	군산시 옥산면 남내리	5.2			5.2	IV	0.045			0.045	III	토지계
1999	당북	군산시 옥산면 당북리	7.9		7.1	7.5	V	0.633		0.077	0.355	VI	토지계
2000	한림	군산시 옥산면 당북리	4.1			4.1	III	0.057			0.057	IV	토지계
2001	백춘	군산시 회현면 고사리			6.5	6.5	V			0.043	0.043	III	토지계
2002	원우	군산시 회현면 원우리			4.1	4.1	III			0.024	0.024	II	토지계
2003	송림	군산시 임피면 읍내리			6.6	6.6	V			0.043	0.043	III	토지계
2004	읍내	군산시 임피면 읍내리			7.1	7.1	V			0.048	0.048	III	토지계
2005	불곡	군산시 임피면 읍내리			5.1	5.1	IV			0.058	0.058	IV	토지계

번호	시설명	소재지	TOC (mg/L)					T-P (mg/L)					주 오염원
			'18년	'19년	'20년	평균	등급	'18년	'19년	'20년	평균	등급	
2006	철천	군산시 임피면 읍내리			5.8	5.8	IV			0.163	0.163	VI	토지계
2007	축산	군산시 임피면 축산리			5.1	5.1	IV			0.067	0.067	IV	토지계
2008	유남	군산시 임피면 축산리			5.8	5.8	IV			0.091	0.091	IV	토지계
2009	황제	군산시 임피면 미월리			6.0	6.0	IV			0.043	0.043	III	토지계
2010	침동	군산시 임피면 미월리			6.5	6.5	V			0.086	0.086	IV	토지계
2011	남정	군산시 임피면 미월리			6.9	6.9	V			0.134	0.134	V	토지계
2012	석곡	군산시 임피면 보석리			5.7	5.7	IV			0.106	0.106	V	토지계
2013	공창	군산시 임피면 보석리			7.4	7.4	V			0.043	0.043	III	토지계
2014	남산	군산시 임피면 보석리			6.6	6.6	V			0.043	0.043	III	토지계
2015	월하	군산시 임피면 월하리			5.1	5.1	IV			0.034	0.034	III	토지계
2016	영창	군산시 임피면 영창리			5.4	5.4	IV			0.038	0.038	III	토지계
2017	방령	군산시 서수면 관원리	5.1			5.1	IV	0.218			0.218	VI	토지계
2018	복우	군산시 서수면 축동리	3.0			3.0	Ib	0.125			0.125	V	토지계
2019	외무장	군산시 서수면 축동리	3.2			3.2	II	0.083			0.083	IV	토지계
2020	신당	군산시 서수면 관원리	4.8			4.8	III	0.113			0.113	V	토지계
2021	신관원	군산시 서수면 관원리	3.6			3.6	II	0.112			0.112	V	토지계
2022	철봉	군산시 대야면 산월리			10.8	10.8	VI			0.120	0.120	V	토지계
2023	초산	군산시 대야면 보덕리		6.1	7.2	6.7	V	0.067	0.158	0.113	V	토지계	
2024	원충량	군산시 개정면 아동리		6.6	5.1	5.9	IV	0.110	0.038	0.074	IV	토지계	
2025	아촌	군산시 개정면 아동리		6.9	6.5	6.7	V	0.091	0.034	0.063	IV	토지계	
2026	금당	군산시 개정면 운회리		3.6		3.6	II	0.082		0.082	IV	토지계	
2027	월곡	군산시 성산면 고봉리		3.4		3.4	II	0.115		0.115	V	산업계	
2028	창암	군산시 성산면 도암리		3.6		3.6	II	0.134		0.134	V	생활계	
2029	철거	군산시 성산면 여방리		4.4		4.4	III	0.038		0.038	III	생활계	
2030	동요	군산시 성산면 여방리		3.7		3.7	II	0.034		0.034	III	토지계	
2031	수심	군산시 성산면 여방리		3.1		3.1	II	0.038		0.038	III	토지계	
2032	창안	군산시 성산면 창오리		4.4		4.4	III	0.029		0.029	II	토지계	
2033	산곡	군산시 성산면 산곡리		4.3		4.3	III	0.024		0.024	II	축산계	
2034	대명	군산시 성산면 대명리		4.6		4.6	III	0.024		0.024	II	토지계	
2035	와촌	군산시 나포면 장상리		4.6		4.6	III	0.034		0.034	III	토지계	
2036	반곡	군산시 나포면 장상리		4.7		4.7	III	0.034		0.034	III	축산계	
2037	수철	군산시 나포면 나포리		4.8		4.8	III	0.043		0.043	III	생활계	
2038	외곤	군산시 나포면 옥곤리		4.5		4.5	III	0.029		0.029	II	생활계	
2039	등동	군산시 나포면 옥곤리		4.6		4.6	III	0.038		0.038	III	토지계	
2040	신기	군산시 나포면 옥곤리		4.6		4.6	III	0.024		0.024	II	생활계	
2041	자양	군산시 나포면 주곡리		4.7		4.7	III	0.038		0.038	III	생활계	
2042	수라	군산시 옥서면 옥봉리		4.2		4.2	III	0.043		0.043	III	생활계	
2043	우유	군산시 서수면 관원리	2.4			2.4	Ib	0.129		0.129	V	토지계	
2044	신용전	군산시 서수면 서수리	4.6			4.6	III	0.318		0.318	VI	토지계	
2045	서수	군산시 서수면 서수리	3.7			3.7	II	0.036		0.036	III	토지계	
2046	구곡	군산시 서수면 서수리	4.5			4.5	III	0.063		0.063	IV	토지계	
2047	내무장	군산시 서수면 축동리	2.4			2.4	Ib	0.071		0.071	IV	토지계	
2048	흥법	군산시 서수면 축동리	2.0			2.0	Ia	0.021		0.021	II	토지계	
2049	원관원	군산시 서수면 관원리	3.7			3.7	II	0.125		0.125	V	토지계	
2050	삼불	군산시 옥서면 선연리		2.6		2.6	Ib	0.120		0.120	V	생활계	
2051	아산	군산시 개정면 아산리		4.1		4.1	III	0.125		0.125	V	생활계	

번호	시설명	소재지	TOC (mg/L)					T-P (mg/L)					주 오염원
			'18년	'19년	'20년	평균	등급	'18년	'19년	'20년	평균	등급	
2052	남동	군산시 옥서면 옥봉리		4.4		4.4	III		0.034		0.034	III	생활계
2053	유곡	군산시 임피면 축산리			3.5	3.5	II			0.034	0.034	III	토지계
2054	선달	군산시 임피면 미원리			8.3	8.3	VI			0.048	0.048	III	토지계
2055	개야도	군산시 옥도면 개야도리		5.0		5.0	III		0.072		0.072	IV	토지계
2056	기린	군산시 성산면 여방리		4.0		4.0	II		0.038		0.038	III	토지계
2057	신시도	군산시 옥도면 신시도리	5.2			5.2	IV	0.048			0.048	III	토지계
2058	사곡	익산시 모현동1가	5.7			5.7	IV	0.331			0.331	VI	토지계
2059	모인	익산시 모현동1가	5.8			5.8	IV	0.607			0.607	VI	생활계
2060	서성	익산시 팔봉동		6.0		6.0	IV		0.053		0.053	IV	토지계
2061	덕기	익산시 팔봉동	4.6			4.6	III	0.454			0.454	VI	토지계
2062	신왕	익산시 석왕동	4.3			4.3	III	0.415			0.415	VI	생활계
2063	하왕	익산시 석왕동	4.3			4.3	III	0.133			0.133	V	토지계
2064	석치	익산시 팔봉동			4.4	4.4	III			0.134	0.134	V	토지계
2065	하남	익산시 팔봉동		4.6		4.6	III		0.130		0.130	V	토지계
2066	석교	익산시 팔봉동		3.6		3.6	II		0.058		0.058	IV	토지계
2067	원봉	익산시 정족동	4.7			4.7	III	0.399			0.399	VI	토지계
2068	하정	익산시 정족동	5.2			5.2	IV	0.447			0.447	VI	생활계
2069	상동	익산시 황등면 동연리		5.4		5.4	IV		0.312		0.312	VI	토지계
2070	하동	익산시 황등면 동연리		4.7		4.7	III		0.086		0.086	IV	토지계
2071	금곡	익산시 함라면 금성리	2.6			2.6	Ib	0.057			0.057	IV	토지계
2072	성림	익산시 함라면 신대리	4.2			4.2	III	0.035			0.035	III	토지계
2073	와우	익산시 함라면 신대리	4.7			4.7	III	0.062			0.062	IV	토지계
2074	어등	익산시 함라면 신대리	3.7			3.7	II	0.161			0.161	VI	생활계
2075	죽	익산시 함라면 신대리	3.4			3.4	II	0.064			0.064	IV	토지계
2076	장고재	익산시 함라면 신등리	3.1			3.1	II	0.076			0.076	IV	토지계
2077	장점	익산시 함라면 신목리	5.3			5.3	IV	0.172			0.172	VI	축산계
2078	입동	익산시 옹포면 입점리	3.7			3.7	II	0.100			0.100	IV	토지계
2079	서방	익산시 옹포면 입점리	2.6			2.6	Ib	0.042			0.042	III	토지계
2080	동산	익산시 옹포면 맹산리	4.2			4.2	III	0.088			0.088	IV	토지계
2081	장전	익산시 성당면 갈산리		4.8		4.8	III		0.058		0.058	IV	토지계
2082	백장	익산시 용안면 난포리		3.2		3.2	II		0.029		0.029	II	토지계
2083	순풍	익산시 용안면 법성리		5.5		5.5	IV		0.134		0.134	V	토지계
2084	간이	익산시 용안면 용두리		5.1		5.1	IV		0.019		0.019	Ib	토지계
2085	신왕	익산시 용동면 대조리			6.0	6.0	IV			0.480	0.480	VI	토지계
2086	두무	익산시 용동면 대조리			5.8	5.8	IV			0.134	0.134	V	토지계
2087	사결	익산시 용동면 대조리			4.2	4.2	III			0.110	0.110	V	토지계
2088	마산	익산시 낭산면 석천리		4.8		4.8	III		0.029		0.029	II	토지계
2089	상석	익산시 낭산면 석천리		6.0		6.0	IV		0.024		0.024	II	토지계
2090	동신북	익산시 낭산면 석천리		6.4	4.4	5.4	IV		0.024	0.043	0.034	III	토지계
2091	하남	익산시 낭산면 낭산리		6.0		6.0	IV		0.072		0.072	IV	토지계
2092	성남	익산시 낭산면 성남리		5.8		5.8	IV		0.038		0.038	III	토지계
2093	신정	익산시 낭산면 성남리		3.6		3.6	II		0.293		0.293	VI	토지계
2094	중리	익산시 낭산면 용기리		5.8		5.8	IV		0.072		0.072	IV	토지계
2095	유성	익산시 여산면 여산리	3.7			3.7	II	0.211			0.211	VI	생활계
2096	진사	익산시 여산면 원수리	2.4			2.4	Ib	0.053			0.053	IV	토지계
2097	학동	익산시 여산면 원수리	1.2			1.2	Ia	0.022			0.022	II	토지계

번호	시설명	소재지	TOC (mg/L)					T-P (mg/L)					주 오염원
			'18년	'19년	'20년	평균	등급	'18년	'19년	'20년	평균	등급	
2098	유점	익산시 여산면 호산리	1.5			1.5	Ia	0.057			0.057	IV	토지계
2099	관연	익산시 여산면 태성리	4.5			4.5	III	0.335			0.335	VI	생활계
2100	성치	익산시 여산면 태성리	5.4			5.4	IV	0.269			0.269	VI	토지계
2101	누항	익산시 여산면 태성리	0.6			0.6	Ia	0.002			0.002	Ia	토지계
2102	덕곡	익산시 여산면 태성리	3.6			3.6	II	0.070			0.070	IV	토지계
2103	이평	익산시 여산면 태성리			5.9	5.9	IV			0.470	0.470	VI	토지계
2104	화산	익산시 여산면 태성리			1.6	1.6	Ia			0.024	0.024	II	토지계
2105	하용	익산시 여산면 두여리			4.6	4.6	III			0.182	0.182	VI	토지계
2106	월곡	익산시 여산면 두여리			4.4	4.4	III			0.125	0.125	V	토지계
2107	금곡	익산시 여산면 두여리			4.5	4.5	III			0.149	0.149	V	토지계
2108	진기	익산시 여산면 두여리			5.4	5.4	IV			0.370	0.370	VI	토지계
2109	신촌	익산시 금마면 동고도리			4.8	4.8	III			0.667	0.667	VI	토지계
2110	대정	익산시 금마면 동고도리			4.3	4.3	III			0.173	0.173	VI	토지계
2111	교동	익산시 금마면 동고도리			3.6	3.6	II			0.283	0.283	VI	토지계
2112	연동	익산시 금마면 서고도리		6.2	5.1	5.7	IV	0.744		0.802	0.773	VI	토지계
2113	승곡	익산시 금마면 신용리			2.6	2.6	Ib			0.115	0.115	V	토지계
2114	구곡	익산시 금마면 신용리			2.7	2.7	Ib			0.125	0.125	V	토지계
2115	양촌	익산시 금마면 용순리			4.9	4.9	III			0.586	0.586	VI	토지계
2116	기양	익산시 금마면 기양리			3.4	3.4	II			0.058	0.058	IV	토지계
2117	향산	익산시 금마면 기양리			4.2	4.2	III			0.485	0.485	VI	토지계
2118	학동	익산시 금마면 갈산리			3.3	3.3	II			0.144	0.144	V	토지계
2119	각동	익산시 금마면 갈산리			4.9	4.9	III			0.494	0.494	VI	토지계
2120	구룡목	익산시 금마면 기양리			4.7	4.7	III			0.336	0.336	VI	토지계
2121	서편	익산시 금마면 용순리			4.6	4.6	III			0.624	0.624	VI	토지계
2122	상망	익산시 왕궁면 광암리		3.5		3.5	II	0.072			0.072	IV	토지계
2123	외	익산시 왕궁면 쌍제리		5.8		5.8	IV	0.619			0.619	VI	토지계
2124	내	익산시 왕궁면 쌍제리		6.2	6.4	6.3	V	0.672	0.523	0.598	VI	토지계	
2125	발산	익산시 왕궁면 발산리		5.2		5.2	IV	0.077		0.077	IV	토지계	
2126	기양	익산시 왕궁면 발산리		5.3		5.3	IV	0.082		0.082	IV	토지계	
2127	근남	익산시 왕궁면 평장리		5.3		5.3	IV	0.067		0.067	IV	토지계	
2128	가좌	익산시 왕궁면 동촌리		3.4		3.4	II	0.034		0.034	III	토지계	
2129	금곡	익산시 왕궁면 용화리		5.2		5.2	IV	0.082		0.082	IV	토지계	
2130	신사	익산시 왕궁면 용화리		5.2		5.2	IV	0.072		0.072	IV	토지계	
2131	엄곡	익산시 왕궁면 동봉리		6.2	2.2	4.2	III	0.629	0.082	0.356	VI	토지계	
2132	동벌	익산시 왕궁면 동봉리		3.4		3.4	II	0.053		0.053	IV	토지계	
2133	상정	익산시 왕궁면 동봉리		3.4		3.4	II	0.043		0.043	III	토지계	
2134	양곡	익산시 왕궁면 동봉리		3.5		3.5	II	0.082		0.082	IV	토지계	
2135	동화	익산시 왕궁면 동용리		6.5	3.4	5.0	III	0.662	0.206	0.434	VI	토지계	
2136	신동	익산시 춘포면 신동리	5.3			5.3	IV	0.375		0.375	VI	토지계	
2137	월정	익산시 춘포면 신동리			4.0	4.0	II			0.274	0.274	VI	토지계
2138	노적	익산시 춘포면 신동리	4.1			4.1	III	0.687		0.687	VI	생활계	
2139	상하다	익산시 춘포면 천서리	3.6			3.6	II	0.218		0.218	VI	토지계	
2140	갈전	익산시 춘포면 창평리	5.3			5.3	IV	0.754		0.754	VI	생활계	
2141	창평	익산시 춘포면 창평리	7.3		4.5	5.9	IV	0.417		0.144	0.281	VI	토지계
2142	수양	익산시 춘포면 천서리	3.7			3.7	II	0.285		0.285	VI	토지계	
2143	연동	익산시 삼기면 연동리		3.9		3.9	II		0.144		0.144	V	토지계

번호	시설명	소재지	TOC (mg/L)					T-P (mg/L)					주 오염원
			'18년	'19년	'20년	평균	등급	'18년	'19년	'20년	평균	등급	
2144	죽청	익산시 삼기면 기산리		6.9	4.6	5.8	IV		0.240	0.120	0.180	VI	토지계
2145	천호동	익산시 여산면 호산리	1.9			1.9	Ia	0.096			0.096	IV	생활계
2146	천호	익산시 여산면 호산리	1.1			1.1	Ia	0.026			0.026	II	토지계
2147	천곡	정읍시 망제동	3.9			3.9	II	0.260			0.260	VI	토지계
2148	삼산	정읍시 삼산동	7.3		6.3	6.8	V	0.160		0.043	0.102	V	토지계
2149	동월	정읍시 신월동	5.2			5.2	IV	0.065			0.065	IV	토지계
2150	조월	정읍시 교암동	7.1		3.7	5.4	IV	0.239		0.024	0.132	V	토지계
2151	평점	정읍시 신정동	3.5			3.5	II	0.043			0.043	III	생활계
2152	송학	정읍시 송산동	4.6			4.6	III	0.151			0.151	VI	토지계
2153	치	정읍시 흑암동	7.4		6.7	7.1	V	0.097		0.048	0.073	IV	토지계
2154	신흥	정읍시 흑암동	5.0			5.0	III	0.097			0.097	IV	토지계
2155	신곡1	정읍시 신태인읍 청천리	5.7			5.7	IV	0.027			0.027	II	토지계
2156	신곡2	정읍시 신태인읍 청천리	5.3			5.3	IV	0.164			0.164	VI	토지계
2157	육리	정읍시 신태인읍 육리	4.8			4.8	III	0.212			0.212	VI	토지계
2158	요동	정읍시 신태인읍 연정리	4.0			4.0	II	0.122			0.122	V	토지계
2159	연정	정읍시 신태인읍 연정리	9.1		6.2	7.7	V	0.484		0.173	0.329	VI	토지계
2160	연지	정읍시 신태인읍 연정리	6.2		3.7	5.0	III	0.115		0.024	0.070	IV	토지계
2161	월백산	정읍시 신태인읍 백산리	1.3			1.3	Ia	0.024			0.024	II	토지계
2162	이교	정읍시 신태인읍 백산리	15.8		14.3	15.1	VI	0.079		0.859	0.469	VI	토지계
2163	소포	정읍시 신태인읍 양과리	3.6			3.6	II	0.136			0.136	V	토지계
2164	탑성	정읍시 북면 복흥리			1.9	1.9	Ia			0.043	0.043	III	토지계
2165	신선	정읍시 북면 마정리	5.4			5.4	IV	0.184			0.184	VI	생활계
2166	양동	정읍시 입암면 마석리	3.5			3.5	II	0.028			0.028	II	토지계
2167	마석	정읍시 입암면 마석리	3.4			3.4	II	0.042			0.042	III	토지계
2168	제내	정읍시 입암면 접지리			3.9	3.9	II			0.014	0.014	Ib	토지계
2169	등천	정읍시 입암면 등천리	3.3			3.3	II	0.032			0.032	III	생활계
2170	압곡	정읍시 입암면 연월리	2.6			2.6	Ib	0.030			0.030	II	토지계
2171	옹암	정읍시 입암면 천월리	4.4			4.4	III	0.094			0.094	IV	토지계
2172	독동	정읍시 입암면 봉양리	2.9			2.9	Ib	0.034			0.034	III	토지계
2173	신천	정읍시 소성면 신천리		3.9		3.9	II		0.158		0.158	VI	토지계
2174	구룡	정읍시 소성면 화룡리	3.4			3.4	II	0.835			0.835	VI	토지계
2175	한정	정읍시 소성면 고교리	3.6			3.6	II	0.018			0.018	Ib	토지계
2176	모춘	정읍시 소성면 애당리	5.9			5.9	IV	0.246			0.246	VI	생활계
2177	두암2	정읍시 소성면 애당리	3.9			3.9	II	0.230			0.230	VI	토지계
2178	양지	정읍시 고부면 장문리		2.5		2.5	Ib		0.048		0.048	III	토지계
2179	음지	정읍시 고부면 장문리		2.5		2.5	Ib		0.058		0.058	IV	축산계
2180	청용	정읍시 고부면 장문리		3.8		3.8	II		0.029		0.029	II	토지계
2181	학정	정읍시 고부면 용흥리		6.5	3.8	5.2	IV		0.101	0.014	0.058	IV	토지계
2182	당덕	정읍시 고부면 고부리		3.9		3.9	II		0.149		0.149	V	토지계
2183	남영	정읍시 고부면 남북리		4.0		4.0	II		0.158		0.158	VI	토지계
2184	신정	정읍시 고부면 신중리		5.0		5.0	III		0.072		0.072	IV	생활계
2185	입석1	정읍시 고부면 입석리		3.1		3.1	II		0.010		0.010	Ia	토지계
2186	제내	정읍시 영원면 운학리		4.6		4.6	III		0.029		0.029	II	토지계
2187	신중	정읍시 고부면 신중리		4.5		4.5	III		0.005		0.005	Ia	토지계
2188	강고	정읍시 고부면 강고리		4.7		4.7	III		0.005		0.005	Ia	토지계
2189	탑립	정읍시 영원면 은선리		6.0		6.0	IV		0.024		0.024	II	토지계

번호	시설명	소재지	TOC (mg/L)					T-P (mg/L)					주 오염원
			'18년	'19년	'20년	평균	등급	'18년	'19년	'20년	평균	등급	
2190	은선	정읍시 영월면 은선리		5.9		5.9	IV	0.019		0.019	Ib	토지계	
2191	객망	정읍시 덕천면 신월리		4.4		4.4	III	0.014		0.014	Ib	토지계	
2192	용전	정읍시 덕천면 우덕리		6.0		6.0	IV	0.029		0.029	II	토지계	
2193	가정	정읍시 덕천면 하학리		6.1	6.5	6.3	V	0.029	0.029	0.029	II	토지계	
2194	대덕	정읍시 덕천면 상학리		5.9		5.9	IV	0.029		0.029	II	축산계	
2195	동죽	정읍시 덕천면 상학리		5.8		5.8	IV	0.029		0.029	II	토지계	
2196	학전	정읍시 덕천면 상학리		2.6		2.6	Ib	0.048		0.048	III	생활계	
2197	요동	정읍시 이평면 마항리		2.2		2.2	Ib	0.014		0.014	Ib	토지계	
2198	무릉	정읍시 이평면 두지리		2.4		2.4	Ib	0.082		0.082	IV	토지계	
2199	화랑	정읍시 이평면 두지리		2.4		2.4	Ib	0.101		0.101	V	토지계	
2200	주산	정읍시 이평면 창동리		2.3		2.3	Ib	0.014		0.014	Ib	토지계	
2201	산매	정읍시 이평면 산매리		3.7		3.7	II	0.029		0.029	II	토지계	
2202	신성	정읍시 태인면 매계리		2.8		2.8	Ib	0.077		0.077	IV	생활계	
2203	갈마	정읍시 태인면 박산리		2.6		2.6	Ib	0.082		0.082	IV	생활계	
2204	여속	정읍시 태인면 박산리		5.8		5.8	IV	0.240		0.240	VI	토지계	
2205	박동	정읍시 태인면 박산리		2.8		2.8	Ib	0.091		0.091	IV	토지계	
2206	하증	정읍시 태인면 증산리		2.8		2.8	Ib	0.086		0.086	IV	토지계	
2207	천오	정읍시 태인면 오봉리		2.6		2.6	Ib	0.072		0.072	IV	토지계	
2208	공사	정읍시 태인면 공사리		2.6		2.6	Ib	0.058		0.058	IV	토지계	
2209	청석	정읍시 태인면 오봉리		2.6		2.6	Ib	0.053		0.053	IV	토지계	
2210	독양	정읍시 태인면 태흥리		4.8		4.8	III	0.005		0.005	Ia	축산계	
2211	피향	정읍시 태인면 태창리		2.3		2.3	Ib	0.024		0.024	II	생활계	
2212	태서	정읍시 태인면 태서리		2.9		2.9	Ib	0.067		0.067	IV	토지계	
2213	대포	정읍시 감곡면 용곽리			2.9	2.9	Ib		0.040	0.040	III	토지계	
2214	신지	정읍시 감곡면 승방리		2.5		2.5	Ib	0.038		0.038	III	토지계	
2215	승방	정읍시 감곡면 승방리		2.5		2.5	Ib	0.034		0.034	III	토지계	
2216	오주	정읍시 감곡면 오주리		5.8		5.8	IV	0.168		0.168	VI	토지계	
2217	소관	정읍시 감곡면 방교리		2.6		2.6	Ib	0.053		0.053	IV	토지계	
2218	오공	정읍시 감곡면 방교리		3.4		3.4	II	0.101		0.101	V	토지계	
2219	동곡	정읍시 감곡면 방교리		2.5		2.5	Ib	0.072		0.072	IV	토지계	
2220	원삼	정읍시 감곡면 방교리		2.4		2.4	Ib	0.034		0.034	III	토지계	
2221	가락	정읍시 감곡면 진흥리		2.3		2.3	Ib	0.019		0.019	Ib	토지계	
2222	진흥	정읍시 감곡면 진흥리		5.4		5.4	IV	0.298		0.298	VI	토지계	
2223	진농	정읍시 감곡면 진흥리		2.5		2.5	Ib	0.043		0.043	III	토지계	
2224	산지	정읍시 감곡면 진흥리		2.3		2.3	Ib	0.014		0.014	Ib	토지계	
2225	천촌	정읍시 감곡면 대신리			4.8	4.8	III		0.053	0.053	IV	토지계	
2226	유치	정읍시 감곡면 통석리			2.9	2.9	Ib		0.038	0.038	III	토지계	
2227	순촌	정읍시 감곡면 통석리			3.0	3.0	Ib		0.038	0.038	III	생활계	
2228	풍촌	정읍시 감곡면 대신리			3.4	3.4	II		0.106	0.106	V	토지계	
2229	녹동	정읍시 감곡면 통석리			2.8	2.8	Ib		0.029	0.029	II	토지계	
2230	관봉	정읍시 감곡면 계룡리		5.8		5.8	IV	0.163		0.163	VI	토지계	
2231	호리	정읍시 감곡면 계룡리		5.7		5.7	IV	0.293		0.293	VI	토지계	
2232	감산	정읍시 감곡면 화봉리			8.1	8.1	VI		0.161	0.161	VI	토지계	
2233	화농	정읍시 감곡면 화봉리			7.2	7.2	V		0.159	0.159	VI	토지계	
2234	소제	정읍시 감곡면 진흥리		6.5	3.3	4.9	III	0.096	0.029	0.063	IV	토지계	
2235	성철	정읍시 옹동면 칠석리			4.0	4.0	II		0.029	0.029	II	토지계	

번호	시설명	소재지	TOC (mg/L)					T-P (mg/L)					주 오염원
			'18년	'19년	'20년	평균	등급	'18년	'19년	'20년	평균	등급	
2236	매당구	정읍시 옹동면 매정리			2.8	2.8	Ib			0.106	0.106	V	토지계
2237	대정	정읍시 옹동면 매정리			3.9	3.9	II			0.019	0.019	Ib	토지계
2238	와우	정읍시 칠보면 와우리			6.2	6.2	V			0.144	0.144	V	토지계
2239	상두	정읍시 칠보면 무성리			6.0	6.0	IV			0.043	0.043	III	토지계
2240	복당	정읍시 산외면 정량리			3.3	3.3	II			0.024	0.024	II	토지계
2241	방화	정읍시 산외면 정량리			3.5	3.5	II			0.024	0.024	II	토지계
2242	흑룡	정읍시 산외면 오공리			4.4	4.4	III			0.062	0.062	IV	토지계
2243	배장	정읍시 덕천면 우덕리		5.8		5.8	IV		0.125		0.125	V	토지계
2244	신기	정읍시 덕천면 신월리		2.0		2.0	Ia		0.010		0.010	Ia	토지계
2245	부암	정읍시 망제동	6.0			6.0	IV	0.180			0.180	VI	토지계
2246	차단	정읍시 입암면 단곡리	2.6			2.6	Ib	0.043			0.043	III	토지계
2247	용두	정읍시 덕천면 달천리		4.9		4.9	III		0.082		0.082	IV	축산계
2248	우동	정읍시 옹동면 산성리			3.5	3.5	II			0.014	0.014	Ib	토지계
2249	성넘어	정읍시 영원면 후지리		6.0		6.0	IV		0.086		0.086	IV	토지계
2250	수천구	정읍시 옹동면 비봉리			7.5	7.5	V			0.010	0.010	Ia	토지계
2251	정일	정읍시 용계동	4.9			4.9	III	0.062			0.062	IV	토지계
2252	수천신	정읍시 옹동면 비봉리			7.1	7.1	V			0.062	0.062	IV	토지계
2253	상백	정읍시 칠보면 백암리			3.5	3.5	II			0.163	0.163	VI	토지계
2254	만병	정읍시 산외면 상두리			2.5	2.5	Ib			0.019	0.019	Ib	토지계
2255	수락	정읍시 옹동면 비봉리			6.9	6.9	V			0.062	0.062	IV	토지계
2256	상학1	정읍시 덕천면 상학리		3.7		3.7	II		0.038		0.038	III	토지계
2257	칠석	정읍시 옹동면 칠석리			4.6	4.6	III			0.067	0.067	IV	토지계
2258	농원	정읍시 옹동면 칠석리			3.6	3.6	II			0.014	0.014	Ib	토지계
2259	상학2	정읍시 덕천면 상학리		2.4		2.4	Ib		0.096		0.096	IV	토지계
2260	수암	정읍시 옹동면 비봉리			7.4	7.4	V			0.014	0.014	Ib	토지계
2261	부곡	정읍시 칠보면 반곡리			4.1	4.1	III			0.024	0.024	II	토지계
2262	내목	정읍시 산외면 목욕리			4.9	4.9	III			0.034	0.034	III	토지계
2263	실봉	정읍시 농소동	6.2			6.2	V	0.063			0.063	IV	토지계
2264	음성	정읍시 상평동	6.6		4.7	5.7	IV	0.143		0.038	0.091	IV	토지계
2265	보상	정읍시 북면 보림리	7.9			7.9	V	0.059			0.059	IV	토지계
2266	대동2	정읍시 소성면 등계리	4.1			4.1	III	0.083			0.083	IV	토지계
2267	광산	정읍시 소성면 중광리	5.0			5.0	III	0.331			0.331	VI	토지계
2268	광조	정읍시 소성면 중광리	3.9			3.9	II	0.405			0.405	VI	생활계
2269	장문	정읍시 덕천면 하학리		6.0		6.0	IV		0.024		0.024	II	토지계
2270	천치	정읍시 덕천면 하학리		6.0		6.0	IV		0.024		0.024	II	토지계
2271	척곡	정읍시 산외면 평사리			2.4	2.4	Ib			0.062	0.062	IV	토지계
2272	용흥	정읍시 하북동	6.2		2.0	4.1	III	0.351		0.029	0.190	VI	토지계
2273	군대	정읍시 하북동	4.0			4.0	II	0.173			0.173	VI	토지계
2274	대암	정읍시 망제동	4.2			4.2	III	0.059			0.059	IV	토지계
2275	향제	정읍시 상평동	5.3			5.3	IV	0.062			0.062	IV	토지계
2276	용소	정읍시 북면 화해리	8.1		4.3	6.2	V	0.586		1.166	0.876	VI	토지계
2277	복흥	정읍시 북면 복흥리	3.1			3.1	II	0.047			0.047	III	토지계
2278	금당	정읍시 북면 태곡리	6.0			6.0	IV	0.438			0.438	VI	생활계
2279	수암	정읍시 입암면 신면리	2.4			2.4	Ib	0.017			0.017	Ib	토지계
2280	덕곡	정읍시 입암면 신면리	2.4			2.4	Ib	0.024			0.024	II	토지계
2281	안당	정읍시 입암면 봉양리	3.0			3.0	Ib	0.037			0.037	III	토지계



번호	시설명	소재지	TOC (mg/L)					T-P (mg/L)					주 오염원
			'18년	'19년	'20년	평균	등급	'18년	'19년	'20년	평균	등급	
2282	송학	정읍시 소성면 등계리	3.0			3.0	Ib	0.045			0.045	III	토지계
2283	소원	정읍시 소성면 중광리		3.9		3.9	II		0.149		0.149	V	토지계
2284	두암1	정읍시 소성면 애당리	5.7			5.7	IV	0.028			0.028	II	토지계
2285	후지	정읍시 영원면 후지리		6.0		6.0	IV		0.086		0.086	IV	토지계
2286	성지	정읍시 영원면 후지리		4.4		4.4	III		0.019		0.019	Ib	토지계
2287	상증	정읍시 태인면 증산리		5.9		5.9	IV		0.226		0.226	VI	토지계
2288	금성	정읍시 태인면 매계리		5.3		5.3	IV		0.053		0.053	IV	축산계
2289	매당신	정읍시 옹동면 매정리			4.4	4.4	III			0.043	0.043	III	토지계
2290	옥축	정읍시 칠보면 반곡리			4.9	4.9	III			0.048	0.048	III	토지계
2291	엄계	정읍시 산외면 화죽리			3.3	3.3	II			0.019	0.019	Ib	토지계
2292	주곡	정읍시 산외면 오공리			3.4	3.4	II			0.019	0.019	Ib	토지계
2293	석산	정읍시 용산동	2.4			2.4	Ib	0.012			0.012	Ib	토지계
2294	금봉	정읍시 금봉동	2.5			2.5	Ib	0.014			0.014	Ib	생활계
2295	부무	정읍시 부전동	2.5			2.5	Ib	0.025			0.025	II	토지계
2296	회룡	정읍시 내장동	2.3			2.3	Ib	0.033			0.033	III	토지계
2297	봉양	정읍시 입암면 봉양리	3.4			3.4	II	0.032			0.032	III	토지계
2298	대동1	정읍시 소성면 등계리	3.3			3.3	II	0.028			0.028	II	토지계
2299	덕촌	정읍시 정우면 화천리		2.1		2.1	Ib		0.014		0.014	Ib	토지계
2300	신순촌	정읍시 감곡면 통석리			4.4	4.4	III			0.029	0.029	II	토지계
2301	석정	정읍시 감곡면 통석리			4.0	4.0	II			0.014	0.014	Ib	토지계
2302	용호	정읍시 옹동면 용호리			3.3	3.3	II			0.106	0.106	V	토지계
2303	용이	정읍시 옹동면 용호리			3.3	3.3	II			0.106	0.106	V	토지계
2304	송월	정읍시 옹동면 용호리			7.3	7.3	V			0.048	0.048	III	토지계
2305	영삼	정읍시 옹동면 상산리			2.4	2.4	Ib			0.067	0.067	IV	토지계
2306	제네	정읍시 옹동면 오성리			4.4	4.4	III			0.091	0.091	IV	토지계
2307	상산	정읍시 옹동면 상산리			7.1	7.1	V			0.034	0.034	III	토지계
2308	두립	정읍시 옹동면 오성리			4.4	4.4	III			0.091	0.091	IV	토지계
2309	내칠	정읍시 옹동면 칠석리			2.2	2.2	Ib			0.067	0.067	IV	토지계
2310	내동	정읍시 옹동면 매정리			5.6	5.6	IV			0.034	0.034	III	토지계
2311	석탄	정읍시 칠보면 반곡리			3.8	3.8	II			0.005	0.005	Ia	토지계
2312	수만	정읍시 칠보면 수정리			4.3	4.3	III			0.034	0.034	III	토지계
2313	매죽	정읍시 산내면 매죽리			3.1	3.1	II			0.033	0.033	III	토지계
2314	상두	정읍시 산외면 상두리			4.4	4.4	III			0.005	0.005	Ia	토지계
2315	정량	정읍시 산외면 정량리			3.6	3.6	II			0.029	0.029	II	토지계
2316	만화	정읍시 입암면 하부리	2.9			2.9	Ib	0.026			0.026	II	토지계
2317	입석2	정읍시 고부면 입석리		3.1		3.1	II		0.010		0.010	Ia	토지계
2318	은석	정읍시 칠보면 무성리			3.4	3.4	II			0.009	0.009	Ia	토지계
2319	암소	정읍시 칠보면 무성리			4.1	4.1	III			0.011	0.011	Ib	토지계
2320	외목	정읍시 산외면 목욕리			3.9	3.9	II			0.029	0.029	II	토지계
2321	서당	정읍시 신정동	8.0		2.0	5.0	III	0.003		0.034	0.019	Ib	토지계
2322	서음	정읍시 북면 태곡리	15.0		5.3	10.2	VI	0.072		0.106	0.089	IV	토지계
2323	송정	정읍시 입암면 접지리	4.5			4.5	III	0.090			0.090	IV	생활계
2324	산성	정읍시 입암면 하부리	2.3			2.3	Ib	0.042			0.042	III	토지계
2325	백년	정읍시 입암면 등천리	2.3			2.3	Ib	0.017			0.017	Ib	토지계
2326	관계1	정읍시 칠보면 반곡리			4.3	4.3	III			0.011	0.011	Ib	토지계
2327	당현	정읍시 시기동	7.4		12.6	10.0	VI	0.422		0.019	0.221	VI	토지계

번호	시설명	소재지	TOC (mg/L)					T-P (mg/L)					주 오염원
			'18년	'19년	'20년	평균	등급	'18년	'19년	'20년	평균	등급	
2328	이치	정읍시 산외면 오공리			6.6	6.6	V			0.533	0.533	VI	토지계
2329	마정	정읍시 북면 마정리	5.0			5.0	III	0.183			0.183	VI	토지계
2330	진계	정읍시 산외면 상두리			4.8	4.8	III			0.058	0.058	IV	토지계
2331	천애	정읍시 태인면 증산리		4.9		4.9	III		0.010		0.010	Ia	토지계
2332	어구	정읍시 신정동	2.0			2.0	Ia	0.015			0.015	Ib	토지계
2333	농골	정읍시 산외면 화죽리			2.4	2.4	Ib			0.024	0.024	II	토지계
2334	지금실	정읍시 산외면 동곡리			5.5	5.5	IV			0.010	0.010	Ia	토지계
2335	갈골	남원시 산동면 부절리		4.6		4.6	III		0.427		0.427	VI	토지계
2336	내제	남원시 화정동			4.6	4.6	III			0.091	0.091	IV	토지계
2337	상정	남원시 신정동			3.8	3.8	II			0.120	0.120	V	토지계
2338	산곡	남원시 산곡동			4.0	4.0	II			0.058	0.058	IV	토지계
2339	후치	남원시 광치동			3.3	3.3	II			0.053	0.053	IV	토지계
2340	백곡	남원시 용정동			4.4	4.4	III			0.024	0.024	II	토지계
2341	고산	남원시 고죽동			3.0	3.0	Ib			0.029	0.029	II	토지계
2342	가장	남원시 식정동		1.9		1.9	Ia		0.029		0.029	II	토지계
2343	미동	남원시 월락동			3.9	3.9	II			0.082	0.082	IV	토지계
2344	노암4호	남원시 노암동			5.2	5.2	IV			0.418	0.418	VI	토지계
2345	산정	남원시 수지면 산정리	2.3			2.3	Ib	0.004			0.004	Ia	토지계
2346	장길	남원시 수지면 남창리	5.4			5.4	IV	0.231			0.231	VI	토지계
2347	신평	남원시 수지면 남창리	7.5			7.5	V	0.039			0.039	III	토지계
2348	성적	남원시 수지면 남창리	3.8			3.8	II	0.242			0.242	VI	토지계
2349	장사	남원시 수지면 산정리	4.5			4.5	III	0.033			0.033	III	토지계
2350	곡내	남원시 수지면 고평리	4.6			4.6	III	0.159			0.159	VI	토지계
2351	진동	남원시 수지면 고평리			2.2	2.2	Ib			0.072	0.072	IV	토지계
2352	양춘	남원시 수지면 고평리	2.8			2.8	Ib	0.041			0.041	III	토지계
2353	상양	남원시 수지면 고평리			2.2	2.2	Ib			0.019	0.019	Ib	토지계
2354	가장	남원시 수지면 호곡리	5.5			5.5	IV	0.093			0.093	IV	토지계
2355	한천	남원시 수지면 호곡리	3.1			3.1	II	0.057			0.057	IV	토지계
2356	유산	남원시 수지면 유암리	2.5			2.5	Ib	0.120			0.120	V	토지계
2357	유암	남원시 수지면 유암리	3.8			3.8	II	0.098			0.098	IV	토지계
2358	포암	남원시 수지면 유암리	2.9			2.9	Ib	0.028			0.028	II	토지계
2359	갑산	남원시 송동면 송상리		4.9		4.9	III		0.029		0.029	II	토지계
2360	개동	남원시 송동면 송내리		5.6		5.6	IV		0.053		0.053	IV	토지계
2361	각궁	남원시 송동면 송기리		8.0	5.3	6.7	V		0.470	0.106	0.288	VI	토지계
2362	장포	남원시 송동면 장포리		5.2		5.2	IV		0.058		0.058	IV	토지계
2363	손동	남원시 송동면 영동리		5.8		5.8	IV		0.667		0.667	VI	토지계
2364	연산	남원시 송동면 연산리		5.0		5.0	III		0.086		0.086	IV	토지계
2365	세전구	남원시 송동면 세전리			3.5	3.5	II			0.048	0.048	III	토지계
2366	신촌	남원시 송동면 두신리			3.9	3.9	II			0.086	0.086	IV	토지계
2367	영춘	남원시 송동면 영동리		4.8		4.8	III		0.067		0.067	IV	토지계
2368	양치	남원시 송동면 장포리		6.3	4.2	5.3	IV		0.130	0.173	0.152	VI	토지계
2369	구곡	남원시 송동면 송기리		5.8		5.8	IV		0.125		0.125	V	토지계
2370	백평	남원시 송동면 신평리		5.6		5.6	IV		0.278		0.278	VI	토지계
2371	정곡	남원시 송동면 송기리		6.0		6.0	IV		0.384		0.384	VI	토지계
2372	수춘	남원시 송동면 신평리		8.8	4.4	6.6	V		0.782	0.096	0.439	VI	토지계
2373	옥금	남원시 송동면 신평리		5.7		5.7	IV		0.048		0.048	III	토지계

번호	시설명	소재지	TOC (mg/L)					T-P (mg/L)					주 오염원
			'18년	'19년	'20년	평균	등급	'18년	'19년	'20년	평균	등급	
2374	흑송	남원시 송동면 흑송리		5.7		5.7	IV		0.696		0.696	VI	토지계
2375	언이	남원시 송동면 흑송리		4.8		4.8	III		0.504		0.504	VI	토지계
2376	지사	남원시 송동면 흑송리		3.6		3.6	II		0.307		0.307	VI	토지계
2377	동내	남원시 송동면 장국리		4.0		4.0	II		0.120		0.120	V	토지계
2378	동지	남원시 송동면 장국리		4.8		4.8	III		0.019		0.019	Ib	토지계
2379	양가	남원시 송동면 장국리		2.9		2.9	Ib		0.024		0.024	II	토지계
2380	제천1	남원시 주생면 제천리			2.6	2.6	Ib			0.043	0.043	III	토지계
2381	제천2	남원시 주생면 제천리	2.8			2.8	Ib	0.071			0.071	IV	토지계
2382	모사	남원시 주생면 도산리	2.9			2.9	Ib	0.077			0.077	IV	토지계
2383	왕제	남원시 주생면 낙동리		4.5		4.5	III		0.053		0.053	IV	토지계
2384	청용	남원시 주생면 영천리	2.9			2.9	Ib	0.026			0.026	II	토지계
2385	마암	남원시 주생면 지당리	2.8			2.8	Ib	0.059			0.059	IV	토지계
2386	매춘	남원시 금지면 서매리	2.9			2.9	Ib	0.169			0.169	VI	토지계
2387	여월	남원시 금지면 옹정리		6.3	2.7	4.5	III		0.086	0.048	0.067	IV	토지계
2388	내기	남원시 금지면 옹정리		3.6		3.6	II		0.211		0.211	VI	토지계
2389	방동	남원시 대강면 방동리		4.9		4.9	III		0.442		0.442	VI	토지계
2390	광동	남원시 대강면 생암리		1.8		1.8	Ia		0.029		0.029	II	토지계
2391	가랑	남원시 대강면 신덕리		1.8		1.8	Ia		0.072		0.072	IV	토지계
2392	보통	남원시 대강면 신덕리		4.8		4.8	III		0.442		0.442	VI	토지계
2393	등산	남원시 대강면 방산리		1.9		1.9	Ia		0.072		0.072	IV	토지계
2394	방산	남원시 대강면 방산리		6.2	2.7	4.5	III		0.216	0.024	0.120	V	토지계
2395	월산	남원시 대강면 월탄리		1.9		1.9	Ia		0.072		0.072	IV	토지계
2396	금탄	남원시 대강면 월탄리		4.6		4.6	III		0.451		0.451	VI	토지계
2397	입암	남원시 대강면 입암리		4.7		4.7	III		0.067		0.067	IV	토지계
2398	택춘	남원시 대강면 옥택리		5.0		5.0	III		0.206		0.206	VI	토지계
2399	평춘	남원시 대강면 평춘리		4.7		4.7	III		0.058		0.058	IV	토지계
2400	산춘	남원시 대강면 풍산리		2.5		2.5	Ib		0.010		0.010	Ia	토지계
2401	도곡	남원시 대강면 수흥리		6.1	2.6	4.4	III		0.130	0.043	0.087	IV	토지계
2402	수흥1	남원시 대강면 수흥리		1.2		1.2	Ia		0.048		0.048	III	토지계
2403	수흥2	남원시 대강면 수흥리		3.2		3.2	II		0.077		0.077	IV	토지계
2404	옥전	남원시 대강면 옥택리		6.2	2.3	4.3	III		0.211	0.053	0.132	V	토지계
2405	송강	남원시 대강면 송대리		3.8		3.8	II		0.226		0.226	VI	토지계
2406	강춘	남원시 대강면 강척리		3.8		3.8	II		0.096		0.096	IV	토지계
2407	감동	남원시 대산면 풍춘리			2.6	2.6	Ib			0.019	0.019	Ib	토지계
2408	월촌1	남원시 대산면 신계리	1.8			1.8	Ia	0.046			0.046	III	토지계
2409	월촌2	남원시 대산면 신계리	1.9			1.9	Ia	0.089			0.089	IV	토지계
2410	월촌3	남원시 대산면 신계리	2.4			2.4	Ib	0.049			0.049	III	토지계
2411	월촌4	남원시 대산면 신계리	2.7			2.7	Ib	0.098			0.098	IV	토지계
2412	분저운	남원시 대산면 운교리	2.8			2.8	Ib	0.115			0.115	V	토지계
2413	갈곡	남원시 대산면 갈곡리	2.8			2.8	Ib	0.046			0.046	III	토지계
2414	지사	남원시 대산면 옥울리			2.6	2.6	Ib			0.053	0.053	IV	토지계
2415	장전	남원시 대산면 옥울리			2.5	2.5	Ib			0.053	0.053	IV	토지계
2416	금강2	남원시 대산면 금성리	1.8			1.8	Ia	0.171			0.171	VI	토지계
2417	어은	남원시 사매면 대울리	2.8			2.8	Ib	0.115			0.115	V	토지계
2418	계동	남원시 사매면 계수리	2.9			2.9	Ib	0.030			0.030	II	토지계
2419	소곡	남원시 사매면 계수리	2.9			2.9	Ib	0.097			0.097	IV	토지계

번호	시설명	소재지	TOC (mg/L)					T-P (mg/L)					주 오염원
			'18년	'19년	'20년	평균	등급	'18년	'19년	'20년	평균	등급	
2420	방축	남원시 사매면 계수리	2.8			2.8	Ib	0.153			0.153	VI	토지계
2421	수동	남원시 사매면 계수리	3.0			3.0	Ib	0.055			0.055	IV	토지계
2422	노봉	남원시 사매면 서도리	2.9			2.9	Ib	0.040			0.040	III	토지계
2423	서도	남원시 사매면 서도리	2.9			2.9	Ib	0.113			0.113	V	토지계
2424	덕평	남원시 사매면 월평리	2.9			2.9	Ib	0.045			0.045	III	토지계
2425	춘향	남원시 사매면 오신리	2.8			2.8	Ib	0.139			0.139	V	토지계
2426	노구	남원시 사매면 월평리	2.8			2.8	Ib	0.036			0.036	III	토지계
2427	계명	남원시 사매면 월평리	2.8			2.8	Ib	0.056			0.056	IV	토지계
2428	고산1	남원시 사매면 대신리			2.5	2.5	Ib			0.024	0.024	II	토지계
2429	고산3	남원시 사매면 대신리			2.5	2.5	Ib			0.043	0.043	III	토지계
2430	대산1	남원시 사매면 대신리	3.0			3.0	Ib	0.700			0.700	VI	토지계
2431	오류2	남원시 사매면 대신리	3.4			3.4	II	0.145			0.145	V	토지계
2432	연화	남원시 덕과면 사울리		4.0		4.0	II		0.298		0.298	VI	토지계
2433	거자	남원시 덕과면 용산리	2.8			2.8	Ib	0.095			0.095	IV	토지계
2434	최금	남원시 덕과면 고정리		4.8		4.8	III		0.451		0.451	VI	토지계
2435	양선	남원시 덕과면 신양리	3.7			3.7	II	0.089			0.089	IV	토지계
2436	창촌	남원시 덕과면 신양리	3.3			3.3	II	0.122			0.122	V	토지계
2437	외항	남원시 보절면 황벌리		2.6		2.6	Ib		0.499		0.499	VI	토지계
2438	성락	남원시 보절면 성시리		1.8		1.8	Ia		0.072		0.072	IV	토지계
2439	제림	남원시 보절면 신평리		1.8		1.8	Ia		0.072		0.072	IV	토지계
2440	심곡	남원시 보절면 신평리		1.4		1.4	Ia		0.005		0.005	Ia	토지계
2441	내기2	남원시 이백면 강기리	3.5			3.5	II	0.065			0.065	IV	토지계
2442	이곡	남원시 산동면 태평리		4.9		4.9	III		0.024		0.024	II	토지계
2443	용치	남원시 이백면 효기리			2.6	2.6	Ib			0.019	0.019	Ib	토지계
2444	산수	남원시 이백면 초촌리	3.5			3.5	II	0.043			0.043	III	토지계
2445	초동	남원시 이백면 초촌리	3.5			3.5	II	0.044			0.044	III	토지계
2446	오촌	남원시 이백면 초촌리	3.6			3.6	II	0.050			0.050	III	토지계
2447	내기	남원시 이백면 강기리	3.5			3.5	II	0.053			0.053	IV	토지계
2448	양가	남원시 이백면 양가리		5.0		5.0	III		0.446		0.446	VI	토지계
2449	과리	남원시 이백면 과림리	3.4			3.4	II	0.114			0.114	V	토지계
2450	오치	남원시 이백면 과림리	2.0			2.0	Ia	0.169			0.169	VI	토지계
2451	입촌1	남원시 이백면 과림리	3.1			3.1	II	0.066			0.066	IV	토지계
2452	입촌2	남원시 이백면 과림리			2.7	2.7	Ib			0.043	0.043	III	토지계
2453	주촌1	남원시 운봉읍 주촌리			2.5	2.5	Ib			0.058	0.058	IV	토지계
2454	주촌2	남원시 운봉읍 주촌리			2.5	2.5	Ib			0.024	0.024	II	토지계
2455	가장	남원시 운봉읍 덕산리			2.6	2.6	Ib			0.053	0.053	IV	토지계
2456	행정	남원시 운봉읍 행정리		1.9		1.9	Ia		0.019		0.019	Ib	토지계
2457	장동	남원시 운봉읍 장교리			2.3	2.3	Ib			0.053	0.053	IV	토지계
2458	가동	남원시 운봉읍 권포리			2.5	2.5	Ib			0.053	0.053	IV	토지계
2459	숯물	남원시 운봉읍 임리		3.6		3.6	II		0.101		0.101	V	토지계
2460	신기	남원시 운봉읍 신기리		3.8		3.8	II		0.058		0.058	IV	토지계
2461	점촌	남원시 운봉읍 매요리		4.5		4.5	III		0.206		0.206	VI	토지계
2462	가산	남원시 운봉읍 가산리		3.5		3.5	II		0.082		0.082	IV	토지계
2463	방현	남원시 운봉읍 가산리		3.2		3.2	II		0.278		0.278	VI	토지계
2464	옥림	남원시 운봉읍 산덕리			2.6	2.6	Ib			0.024	0.024	II	토지계
2465	동천	남원시 운봉읍 용산리			2.4	2.4	Ib			0.010	0.010	Ia	토지계

번호	시설명	소재지	TOC (mg/L)					T-P (mg/L)					주 오염원
			'18년	'19년	'20년	평균	등급	'18년	'19년	'20년	평균	등급	
2466	수절	남원시 운봉읍 공안리			2.6	2.6	Ib			0.014	0.014	Ib	토지계
2467	덕곡	남원시 인월면 취암리			2.7	2.7	Ib			0.010	0.010	Ia	토지계
2468	자래	남원시 인월면 자래리			2.6	2.6	Ib			0.014	0.014	Ib	토지계
2469	연실	남원시 인월면 자래리			2.3	2.3	Ib			0.014	0.014	Ib	토지계
2470	상우	남원시 인월면 상우리			2.4	2.4	Ib			0.010	0.010	Ia	토지계
2471	오산	남원시 아영면 월산리			2.4	2.4	Ib			0.010	0.010	Ia	토지계
2472	부동	남원시 아영면 일대리			2.3	2.3	Ib			0.053	0.053	IV	토지계
2473	봉대	남원시 아영면 봉대리			2.5	2.5	Ib			0.048	0.048	III	토지계
2474	인풍	남원시 아영면 인풍리			2.4	2.4	Ib			0.010	0.010	Ia	토지계
2475	매산	남원시 아영면 인풍리			2.5	2.5	Ib			0.014	0.014	Ib	토지계
2476	입석상	남원시 산내면 입석리			3.4	3.4	II			0.067	0.067	IV	토지계
2477	입석하	남원시 산내면 입석리			4.2	4.2	III			0.058	0.058	IV	토지계
2478	중항	남원시 산내면 중항리			3.6	3.6	II			0.077	0.077	IV	토지계
2479	울치	남원시 광치동			4.2	4.2	III			0.130	0.130	V	토지계
2480	금지	남원시 송동면 송기리		5.0		5.0	III		0.038		0.038	III	토지계
2481	검안	남원시 송동면 장포리		6.2	4.0	5.1	IV		0.072	0.197	0.135	V	토지계
2482	태동	남원시 송동면 장국리		5.9		5.9	IV		0.125		0.125	V	토지계
2483	취암	남원시 인월면 취암리			2.4	2.4	Ib			0.010	0.010	Ia	토지계
2484	탑동	남원시 운봉읍 권포리			2.5	2.5	Ib			0.010	0.010	Ia	토지계
2485	사창	남원시 인월면 서무리			2.4	2.4	Ib			0.014	0.014	Ib	토지계
2486	성산	남원시 인월면 성산리			2.5	2.5	Ib			0.014	0.014	Ib	토지계
2487	갈촌	남원시 수지면 유암리	4.4			4.4	III	0.077			0.077	IV	토지계
2488	수촌	남원시 사매면 서도리	3.0			3.0	Ib	0.076			0.076	IV	토지계
2489	배덕2	남원시 주천면 배덕리	2.9			2.9	Ib	0.020			0.020	Ib	토지계
2490	노촌	남원시 대산면 수덕리	3.2			3.2	II	0.131			0.131	V	토지계
2491	번덕	남원시 대강면 사석리		4.9		4.9	III		0.130		0.130	V	토지계
2492	강석	남원시 대강면 강석리		6.2	2.8	4.5	III		0.182	0.010	0.096	IV	토지계
2493	후곡	남원시 갈치동			2.3	2.3	Ib			0.043	0.043	III	토지계
2494	이언	남원시 주생면 상동리	2.9			2.9	Ib	0.054			0.054	IV	토지계
2495	오리내	남원시 운봉읍 화수리		3.6		3.6	II		0.245		0.245	VI	토지계
2496	송계	남원시 수지면 호곡리	2.2			2.2	Ib	0.059			0.059	IV	토지계
2497	덕안	남원시 주천면 배덕리	2.9			2.9	Ib	0.018			0.018	Ib	토지계
2498	낙덕	남원시 주천면 배덕리	2.8			2.8	Ib	0.010			0.010	Ia	토지계
2499	등동	남원시 수지면 유암리	4.9			4.9	III	0.060			0.060	IV	토지계
2500	유포	남원시 수지면 유암리	2.2			2.2	Ib	0.449			0.449	VI	토지계
2501	상동	남원시 금지면 서매리	2.5			2.5	Ib	0.082			0.082	IV	토지계
2502	심곡	남원시 대산면 길곡리	2.8			2.8	Ib	0.066			0.066	IV	토지계
2503	구술	남원시 사매면 계수리	2.9			2.9	Ib	0.156			0.156	VI	토지계
2504	가정	남원시 이백면 평촌리	2.3			2.3	Ib	0.040			0.040	III	토지계
2505	권포	남원시 운봉읍 권포리		3.0		3.0	Ib		0.206		0.206	VI	토지계
2506	임리	남원시 운봉읍 권포리		5.6		5.6	IV		0.211		0.211	VI	토지계
2507	매요	남원시 운봉읍 매요리		4.5		4.5	III		0.062		0.062	IV	토지계
2508	양촌	남원시 운봉읍 가산리		1.7		1.7	Ia		0.053		0.053	IV	토지계
2509	은송	남원시 주천면 은송리	3.2			3.2	II	0.030			0.030	II	토지계
2510	용궁1	남원시 주천면 용궁리	2.2			2.2	Ib	0.016			0.016	Ib	토지계
2511	강기	남원시 이백면 강기리	1.3			1.3	Ia	0.060			0.060	IV	토지계

번호	시설명	소재지	TOC (mg/L)					T-P (mg/L)					주 오염원
			'18년	'19년	'20년	평균	등급	'18년	'19년	'20년	평균	등급	
2512	초지	남원시 덕과면 고정리		4.7		4.7	III		0.461		0.461	VI	토지계
2513	용산	남원시 운봉읍 용산리			2.4	2.4	Ib			0.014	0.014	Ib	토지계
2514	운교신	남원시 대신면 운교리	2.9			2.9	Ib	0.043			0.043	III	토지계
2515	두곡	남원시 수지면 고평리	3.1			3.1	II	0.194			0.194	VI	토지계
2516	용궁2	남원시 주천면 용궁리			2.4	2.4	Ib			0.074	0.074	IV	토지계
2517	배덕1	남원시 주천면 배덕리	2.8			2.8	Ib	0.016			0.016	Ib	토지계
2518	비홍	남원시 대강면 수흥리		4.7		4.7	III		0.389		0.389	VI	토지계
2519	부동신	남원시 아영면 일대리			2.3	2.3	Ib			0.014	0.014	Ib	토지계
2520	입암신	남원시 대강면 입암리			2.6	2.6	Ib			0.010	0.010	Ia	토지계
2521	봉대신	남원시 아영면 아곡리			2.4	2.4	Ib			0.024	0.024	II	토지계
2522	봉곡	김제시 난봉동	5.8			5.8	IV	0.102			0.102	V	생활계
2523	난봉	김제시 난봉동	5.7			5.7	IV	0.055			0.055	IV	생활계
2524	상오	김제시 황산동	6.4		5.2	5.8	IV	0.044		0.072	0.058	IV	토지계
2525	덕조	김제시 황산동	5.3			5.3	IV	0.044			0.044	III	생활계
2526	우산	김제시 오정동	3.7			3.7	II	0.030			0.030	II	생활계
2527	묘암	김제시 난봉동	5.0			5.0	III	0.079			0.079	IV	생활계
2528	석정	김제시 서정동	6.3		6.5	6.4	V	0.127		0.029	0.078	IV	토지계
2529	대덕	김제시 백학동	4.2			4.2	III	0.111			0.111	V	생활계
2530	대리	김제시 순동	4.7			4.7	III	0.054			0.054	IV	생활계
2531	백학	김제시 백학동	5.7			5.7	IV	0.238			0.238	VI	생활계
2532	신성	김제시 상동동	6.1		5.8	6.0	IV	0.188		0.134	0.161	VI	토지계
2533	명덕	김제시 명덕동	6.7		5.0	5.9	IV	0.279		0.326	0.303	VI	토지계
2534	부	김제시 백산면 석교리	6.4		5.4	5.9	IV	0.099		0.211	0.155	VI	토지계
2535	평고	김제시 용지면 구암리	3.8			3.8	II	0.281			0.281	VI	생활계
2536	진목	김제시 용지면 구암리	5.7			5.7	IV	0.168			0.168	VI	생활계
2537	응	김제시 용지면 예촌리	7.0		6.7	6.9	V	0.247		1.171	0.709	VI	토지계
2538	노	김제시 용지면 송산리		5.2		5.2	IV		0.216		0.216	VI	생활계
2539	마항	김제시 용지면 와룡리		5.2		5.2	IV		0.106		0.106	V	생활계
2540	통수	김제시 용지면 와룡리		4.8		4.8	III		0.106		0.106	V	생활계
2541	무수	김제시 용지면 효정리		4.4		4.4	III		0.024		0.024	II	토지계
2542	군요	김제시 용지면 효정리		5.0		5.0	III		0.173		0.173	VI	산업계
2543	왕림	김제시 용지면 효정리		4.8		4.8	III		0.072		0.072	IV	산업계
2544	마교	김제시 용지면 신정리			10.0	10.0	VI			0.245	0.245	VI	토지계
2545	북방	김제시 용지면 부교리		5.7		5.7	IV		0.773		0.773	VI	토지계
2546	반지	김제시 용지면 용암리			4.3	4.3	III			0.053	0.053	IV	토지계
2547	쌍용	김제시 용지면 신정리		9.6	3.8	6.7	V		0.528	0.048	0.288	VI	토지계
2548	부교	김제시 용지면 부교리			13.2	13.2	VI			1.142	1.142	VI	토지계
2549	백자	김제시 용지면 부교리		8.4	11.0	9.7	VI		1.364	0.173	0.769	VI	토지계
2550	외	김제시 용지면 신정리		5.5		5.5	IV		0.134		0.134	V	토지계
2551	내	김제시 용지면 신정리			3.4	3.4	II			0.451	0.451	VI	토지계
2552	시아	김제시 용지면 신정리			4.5	4.5	III			0.830	0.830	VI	토지계
2553	양상	김제시 용지면 용수리		5.5		5.5	IV		0.403		0.403	VI	산업계
2554	송삼	김제시 용지면 용수리		4.1		4.1	III		0.154		0.154	VI	토지계
2555	선	김제시 용지면 용수리		8.2	3.0	5.6	IV		0.226	0.173	0.200	VI	토지계
2556	상학	김제시 용지면 용수리		4.6		4.6	III		0.446		0.446	VI	축산계
2557	후영등	김제시 용지면 장신리			8.7	8.7	VI			0.298	0.298	VI	토지계

번호	시설명	소재지	TOC (mg/L)					T-P (mg/L)					주 오염원
			'18년	'19년	'20년	평균	등급	'18년	'19년	'20년	평균	등급	
2558	연지	김제시 용지면 예촌리			6.1	6.1	V			0.158	0.158	VI	토지계
2559	신복	김제시 용지면 장신리			4.3	4.3	III			0.307	0.307	VI	토지계
2560	호미	김제시 용지면 효정리		3.9		3.9	II		0.130		0.130	V	산업계
2561	첩자	김제시 백구면 석담리			4.1	4.1	III			0.211	0.211	VI	토지계
2562	오지	김제시 백구면 반월리			5.6	5.6	IV			0.173	0.173	VI	토지계
2563	허천	김제시 백구면 영상리			4.9	4.9	III			0.058	0.058	IV	토지계
2564	신모	김제시 백구면 학동리			5.4	5.4	IV			0.178	0.178	VI	토지계
2565	순지	김제시 백구면 부용리			4.2	4.2	III			0.091	0.091	IV	토지계
2566	여막	김제시 백구면 학동리			5.0	5.0	III			0.048	0.048	III	토지계
2567	큰석동	김제시 청하면 관상리		5.3		5.3	IV		0.096		0.096	IV	토지계
2568	작은석동	김제시 청하면 관상리		4.4		4.4	III		0.082		0.082	IV	토지계
2569	당	김제시 청하면 관상리			4.8	4.8	III			0.384	0.384	VI	토지계
2570	호	김제시 청하면 대정리		7.3	5.4	6.4	V		0.408	0.259	0.334	VI	토지계
2571	대정	김제시 청하면 대정리		6.0		6.0	IV		0.158		0.158	VI	토지계
2572	옥산	김제시 금구면 월전리		8.9	3.0	6.0	IV		0.806	0.038	0.422	VI	토지계
2573	울산	김제시 금구면 옥성리		3.8		3.8	II		0.043		0.043	III	산업계
2574	용복	김제시 금구면 용복리		2.0		2.0	Ia		0.058		0.058	IV	토지계
2575	삼원	김제시 금구면 월전리		4.5		4.5	III		0.245		0.245	VI	축산계
2576	선동	김제시 금산면 선동리			3.0	3.0	Ib			0.014	0.014	Ib	토지계
2577	장성	김제시 봉남면 회성리		12.3	5.6	9.0	VI		0.446	0.307	0.377	VI	토지계
2578	서목	김제시 황산면 봉월리			5.8	5.8	IV			0.062	0.062	IV	토지계
2579	입	김제시 황산면 용마리	4.2			4.2	III	0.032			0.032	III	생활계
2580	연지	김제시 황산면 봉월리			7.6	7.6	V			0.331	0.331	VI	토지계
2581	남양	김제시 황산면 남산리			3.7	3.7	II			0.067	0.067	IV	토지계
2582	의곡	김제시 황산면 봉월리			4.4	4.4	III			0.077	0.077	IV	토지계
2583	진천	김제시 황산면 진흥리			5.0	5.0	III			0.278	0.278	VI	토지계
2584	주을	김제시 황산면 진흥리			5.6	5.6	IV			0.067	0.067	IV	토지계
2585	학성	김제시 황산면 남산리			5.6	5.6	IV			0.168	0.168	VI	토지계
2586	운수	김제시 황산면 쌍감리	5.8			5.8	IV	0.544			0.544	VI	생활계
2587	묘능	김제시 황산면 쌍감리	4.5			4.5	III	0.080			0.080	IV	생활계
2588	유	김제시 난봉동	5.6			5.6	IV	0.126			0.126	V	생활계
2589	남성	김제시 황산면 남산리			3.6	3.6	II			0.264	0.264	VI	토지계
2590	독화	김제시 황산면 쌍감리	4.7			4.7	III	0.080			0.080	IV	생활계
2591	문수	김제시 황산면 쌍감리	4.9			4.9	III	0.071			0.071	IV	생활계
2592	매산	김제시 황산면 쌍감리		6.4	4.4	5.4	IV		0.686	0.067	0.377	VI	토지계
2593	소용	김제시 금산면 용호리			4.5	4.5	III			0.014	0.014	Ib	토지계
2594	산수	김제시 금산면 선동리	3.7			3.7	II	0.035			0.035	III	생활계
2595	은곡	김제시 금산면 장흥리	2.5			2.5	Ib	0.025			0.025	II	생활계
2596	용정	김제시 금산면 용산리	6.1		4.7	5.4	IV	0.086		0.062	0.074	IV	토지계
2597	신흥	김제시 금산면 장흥리	3.1			3.1	II	0.019			0.019	Ib	생활계
2598	호	김제시 봉남면 행촌리		5.4		5.4	IV		0.499		0.499	VI	생활계
2599	지장	김제시 금구면 오봉리		2.6		2.6	Ib		0.019		0.019	Ib	토지계
2600	식동	김제시 금구면 낙성리		5.1		5.1	IV		0.283		0.283	VI	축산계
2601	목련	김제시 금구면 오봉리		4.2		4.2	III		0.029		0.029	II	토지계
2602	어전	김제시 금구면 월전리		6.1	3.5	4.8	III		0.398	0.091	0.245	VI	토지계
2603	금화	김제시 금산면 화율리	1.8			1.8	Ia	0.031			0.031	III	생활계

번호	시설명	소재지	TOC (mg/L)					T-P (mg/L)					주 오염원
			'18년	'19년	'20년	평균	등급	'18년	'19년	'20년	평균	등급	
2604	반곡	김제시 금산면 삼봉리	2.8			2.8	Ib	0.014			0.014	Ib	생활계
2605	어유	김제시 금산면 구월리	6.0		5.4	5.7	IV	0.018		0.019	0.019	Ib	토지계
2606	밤티	김제시 금산면 화율리			2.4	2.4	Ib			0.014	0.014	Ib	토지계
2607	제촌	완주군 봉동읍 제내리	5.4			5.4	IV	0.043			0.043	III	토지계
2608	탑	완주군 봉동읍 제내리	4.5			4.5	III	0.070			0.070	IV	토지계
2609	관음	완주군 봉동읍 제내리	3.8			3.8	II	0.070			0.070	IV	토지계
2610	전강	완주군 봉동읍 장구리	4.3			4.3	III	0.108			0.108	V	토지계
2611	만동	완주군 봉동읍 제내리	5.3			5.3	IV	0.102			0.102	V	산업계
2612	신보	완주군 봉동읍 제내리	8.4			8.4	VI	0.641			0.641	VI	산업계
2613	목동	완주군 봉동읍 장구리	3.0			3.0	Ib	0.428			0.428	VI	산업계
2614	신하	완주군 봉동읍 둔산리	2.7			2.7	Ib	불검출				불검출	토지계
2615	봉암	완주군 봉동읍 둔산리	2.9			2.9	Ib	0.064			0.064	IV	토지계
2616	제상	완주군 봉동읍 은하리	2.5			2.5	Ib	0.326			0.326	VI	산업계
2617	범북	완주군 봉동읍 은하리	5.1			5.1	IV	0.092			0.092	IV	토지계
2618	은하	완주군 봉동읍 은하리	6.2		5.4	5.8	IV	0.505		0.293	0.399	VI	토지계
2619	구호	완주군 봉동읍 은하리	6.6		4.4	5.5	IV	0.248		0.067	0.158	VI	토지계
2620	울소	완주군 봉동읍 울소리	5.5			5.5	IV	0.137			0.137	V	산업계
2621	운지	완주군 용진면 운곡리	3.0			3.0	Ib	0.045			0.045	III	토지계
2622	오봉	완주군 용진면 운곡리	2.7			2.7	Ib	0.020			0.020	Ib	토지계
2623	류억	완주군 용진면 운곡리	3.8			3.8	II	0.136			0.136	V	토지계
2624	오천	완주군 용진면 간중리	4.6			4.6	III	0.197			0.197	VI	토지계
2625	소암	완주군 용진면 간중리	2.9			2.9	Ib	0.021			0.021	II	토지계
2626	금성	완주군 용진면 용흥리	7.8		2.4	5.1	IV	0.735		0.043	0.389	VI	토지계
2627	초당	완주군 용진면 용흥리	3.9			3.9	II	0.054			0.054	IV	토지계
2628	신당	완주군 용진면 용흥리	5.2			5.2	IV	0.063			0.063	IV	토지계
2629	목단	완주군 용진면 구역리	3.1			3.1	II	0.048			0.048	III	토지계
2630	설경	완주군 용진면 상삼리	5.2			5.2	IV	0.166			0.166	VI	토지계
2631	운수	완주군 용진면 상삼리	4.5			4.5	III	0.054			0.054	IV	토지계
2632	척동	완주군 용진면 상삼리	6.3		2.4	4.4	III	0.069		0.038	0.054	IV	토지계
2633	덕동	완주군 이서면 갈산리		3.5		3.5	II		0.091		0.091	IV	토지계
2634	도덕	완주군 이서면 상개리		5.2		5.2	IV		0.024		0.024	II	토지계
2635	마산	완주군 이서면 이성리		4.4		4.4	III		0.024		0.024	II	토지계
2636	앵곡	완주군 이서면 은교리			3.6	3.6	II			0.062	0.062	IV	토지계
2637	이성	완주군 이서면 이성리		7.4	6.3	6.9	V		0.206	0.470	0.338	VI	토지계
2638	남태	완주군 이서면 이성리		8.3	4.6	6.5	V		0.048	0.134	0.091	IV	토지계
2639	지산	완주군 이서면 은교리			5.6	5.6	IV			0.154	0.154	VI	토지계
2640	개태	완주군 이서면 상개리		4.0		4.0	II		0.010		0.010	Ia	토지계
2641	산정	완주군 이서면 이문리			7.0	7.0	V			0.288	0.288	VI	토지계
2642	월양	완주군 이서면 은교리			3.6	3.6	II			0.096	0.096	IV	토지계
2643	은교	완주군 이서면 은교리			4.7	4.7	III			0.024	0.024	II	토지계
2644	신월	완주군 이서면 은교리			4.2	4.2	III			0.293	0.293	VI	토지계
2645	두필	완주군 이서면 은교리			4.8	4.8	III			0.134	0.134	V	토지계
2646	일임	완주군 소양면 명덕리			1.4	1.4	Ia			0.019	0.019	Ib	토지계
2647	오상	완주군 소양면 명덕리			2.8	2.8	Ib			0.048	0.048	III	토지계
2648	내주	완주군 소양면 죽절리			3.1	3.1	II			0.029	0.029	II	토지계
2649	두지	완주군 소양면 대흥리			3.8	3.8	II			0.154	0.154	VI	토지계



번호	시설명	소재지	TOC (mg/L)					T-P (mg/L)					주 오염원
			'18년	'19년	'20년	평균	등급	'18년	'19년	'20년	평균	등급	
2650	마일	완주군 소양면 명덕리			4.1	4.1	III			0.110	0.110	V	토지계
2651	명덕	완주군 소양면 명덕리			3.8	3.8	II			0.038	0.038	III	토지계
2652	지리	완주군 소양면 명덕리			2.7	2.7	Ib			0.034	0.034	III	토지계
2653	죽절	완주군 소양면 죽절리			2.8	2.8	Ib			0.043	0.043	III	토지계
2654	분토	완주군 소양면 죽절리			2.3	2.3	Ib			0.019	0.019	Ib	토지계
2655	행단	완주군 소양면 신교리			2.1	2.1	Ib			0.014	0.014	Ib	토지계
2656	응암	완주군 소양면 신교리			2.3	2.3	Ib			0.029	0.029	II	토지계
2657	대승	완주군 소양면 신원리			2.8	2.8	Ib			0.043	0.043	III	토지계
2658	화곡	완주군 소양면 신원리			6.2	6.2	V			0.086	0.086	IV	토지계
2659	복은	완주군 소양면 신원리			3.4	3.4	II			0.019	0.019	Ib	토지계
2660	공수	완주군 구이면 두현리			3.0	3.0	Ib			0.024	0.024	II	토지계
2661	체알미	완주군 구이면 향가리		4.5		4.5	III	0.067			0.067	IV	토지계
2662	무지	완주군 구이면 향가리		3.1		3.1	II	0.058			0.058	IV	토지계
2663	한자실	완주군 구이면 향가리		2.4		2.4	Ib	0.048			0.048	III	토지계
2664	광곡	완주군 구이면 광곡리			2.7	2.7	Ib			0.058	0.058	IV	토지계
2665	덕천	완주군 구이면 덕천리			3.3	3.3	II			0.024	0.024	II	토지계
2666	평촌	완주군 구이면 평촌리			2.6	2.6	Ib			0.082	0.082	IV	토지계
2667	내곡	완주군 고산면 울곡리	3.8			3.8	II	0.154			0.154	VI	토지계
2668	도정골	완주군 고산면 서봉리	2.7			2.7	Ib	0.026			0.026	II	토지계
2669	소농	완주군 고산면 서봉리	4.4			4.4	III	0.614			0.614	VI	토지계
2670	신덕	완주군 고산면 서봉리	4.5			4.5	III	0.149			0.149	V	산업계
2671	동봉	완주군 고산면 오산리	6.0			6.0	IV	0.177			0.177	VI	토지계
2672	노초	완주군 고산면 남봉리	2.7			2.7	Ib	0.242			0.242	VI	토지계
2673	석탄	완주군 고산면 화정리	4.0			4.0	II	0.066			0.066	IV	토지계
2674	방죽골	완주군 고산면 양야리	1.9			1.9	Ia	0.081			0.081	IV	토지계
2675	인풍	완주군 고산면 양야리	4.0			4.0	II	0.311			0.311	VI	토지계
2676	사치	완주군 비봉면 봉산리		3.4		3.4	II	0.154			0.154	VI	토지계
2677	용동	완주군 비봉면 봉산리		1.1		1.1	Ia	0.005			0.005	Ia	토지계
2678	성곡	완주군 비봉면 이전리		2.6		2.6	Ib	0.096			0.096	IV	토지계
2679	대치	완주군 비봉면 대치리		2.3		2.3	Ib	0.029			0.029	II	토지계
2680	명곡	완주군 비봉면 내월리		3.1		3.1	II	0.043			0.043	III	토지계
2681	근동	완주군 비봉면 수선리		7.7		7.7	V	1.027			1.027	VI	토지계
2682	수청	완주군 운주면 구제리		1.6		1.6	Ia	0.034			0.034	III	토지계
2683	서신	완주군 화산면 화월리		3.9		3.9	II	0.106			0.106	V	토지계
2684	정동	완주군 화산면 화월리		11.6	6.5	9.1	VI	1.090	0.514		0.802	VI	토지계
2685	나복	완주군 화산면 와룡리		5.8		5.8	IV	0.101			0.101	V	토지계
2686	만수	완주군 경천면 용북리		4.3		4.3	III	0.034			0.034	III	토지계
2687	구두	완주군 화산면 종리		3.7		3.7	II	0.053			0.053	IV	토지계
2688	구암	완주군 봉동읍 구암리	7.8			7.8	V	1.565			1.565	VI	토지계
2689	옥동	완주군 봉동읍 제내리	5.8			5.8	IV	0.330			0.330	VI	토지계
2690	추동	완주군 봉동읍 은하리	3.4			3.4	II	0.095			0.095	IV	토지계
2691	능암	완주군 비봉면 백도리		3.1		3.1	II	0.082			0.082	IV	토지계
2692	담곡	완주군 비봉면 백도리		4.2		4.2	III	0.115			0.115	V	토지계
2693	금곡	완주군 비봉면 이전리		3.5		3.5	II	0.062			0.062	IV	토지계
2694	번데	완주군 화산면 종리		3.4		3.4	II	0.029			0.029	II	토지계
2695	안남	완주군 고산면 소향리	2.4			2.4	Ib	0.056			0.056	IV	토지계

번호	시설명	소재지	TOC (mg/L)					T-P (mg/L)					주 오염원
			'18년	'19년	'20년	평균	등급	'18년	'19년	'20년	평균	등급	
2696	유상	완주군 소양면 화심리			3.3	3.3	II			0.322	0.322	VI	토지계
2697	방곡	완주군 비봉면 내월리		5.0		5.0	III		0.062		0.062	IV	토지계
2698	미곡	완주군 비봉면 내월리		3.0		3.0	Ib		0.058		0.058	IV	생활계
2699	내월	완주군 비봉면 내월리		2.2		2.2	Ib		0.010		0.010	Ia	토지계
2700	우월	완주군 화산면 우월리		3.2		3.2	II		0.034		0.034	III	토지계
2701	땅골	완주군 삼례읍 삼례리	7.4			7.4	V	1.131			1.131	VI	생활계
2702	용암	완주군 봉동읍 용암리	3.7			3.7	II	0.044			0.044	III	토지계
2703	산정	완주군 봉동읍 은하리	7.5		3.8	5.7	IV	0.676		0.235	0.456	VI	토지계
2704	사제보	완주군 비봉면 백도리		6.0		6.0	IV		0.101		0.101	V	토지계
2705	분토	완주군 고산면 울곡리	3.2			3.2	II	0.125			0.125	V	토지계
2706	안성	완주군 고산면 소향리	2.7			2.7	Ib	0.034			0.034	III	토지계
2707	용암	완주군 상관면 용암리			3.7	3.7	II			0.058	0.058	IV	토지계
2708	대문제	완주군 이서면 이성리		5.7		5.7	IV		0.014		0.014	Ib	토지계
2709	대흥	완주군 소양면 대흥리			4.3	4.3	III			0.259	0.259	VI	토지계
2710	대모	완주군 구이면 백여리		3.0		3.0	Ib		0.014		0.014	Ib	토지계
2711	신상	완주군 고산면 소향리	3.5			3.5	II	0.066			0.066	IV	토지계
2712	신흥	완주군 상관면 신리	2.2			2.2	Ib	0.010			0.010	Ia	토지계
2713	원구	완주군 운주면 구제리		2.8		2.8	Ib		0.024		0.024	II	토지계
2714	월암	완주군 상관면 신리	4.2			4.2	III	0.031			0.031	III	토지계
2715	송광	완주군 소양면 대흥리			2.8	2.8	Ib			0.091	0.091	IV	토지계
2716	상학	완주군 구이면 월기리		1.2		1.2	Ia		0.005		0.005	Ia	토지계
2717	호동	완주군 구이면 백여리		3.0		3.0	Ib		0.038		0.038	III	토지계
2718	남동	완주군 화산면 성북리		3.3		3.3	II		0.048		0.048	III	토지계
2719	성들	완주군 용진면 구역리	5.7			5.7	IV	0.096			0.096	IV	토지계
2720	갈동	완주군 이서면 반교리			4.6	4.6	III			0.336	0.336	VI	토지계
2721	은행	완주군 이서면 은교리			7.1	7.1	V			0.730	0.730	VI	토지계
2722	잣들	완주군 구이면 향가리		2.5		2.5	Ib		0.005		0.005	Ia	토지계
2723	관덕	완주군 고산면 서봉리	5.5			5.5	IV	0.132			0.132	V	토지계
2724	예곡	완주군 화산면 춘산리		2.2		2.2	Ib		0.043		0.043	III	토지계
2725	신일	완주군 상관면 신리	1.8			1.8	Ia	0.015			0.015	Ib	토지계
2726	신평	완주군 소양면 해월리			2.0	2.0	Ia			0.019	0.019	Ib	토지계
2727	신촌	완주군 소양면 신촌리			2.6	2.6	Ib			0.019	0.019	Ib	토지계
2728	상용	완주군 구이면 백여리		3.1		3.1	II		0.038		0.038	III	토지계
2729	무능	완주군 비봉면 내월리		2.2		2.2	Ib		0.024		0.024	II	토지계
2730	춘산	완주군 화산면 춘산리		2.3		2.3	Ib		0.014		0.014	Ib	토지계
2731	운곡	완주군 화산면 운곡리		1.7		1.7	Ia		0.014		0.014	Ib	토지계
2732	토끼	완주군 상관면 신리	1.2			1.2	Ia	0.006			0.006	Ia	토지계
2733	화심	완주군 소양면 화심리			1.7	1.7	Ia			0.019	0.019	Ib	토지계
2734	황운	완주군 소양면 황운리			2.2	2.2	Ib			0.010	0.010	Ia	토지계
2735	오성	완주군 소양면 대흥리			1.9	1.9	Ia			0.019	0.019	Ib	토지계
2736	목골	진안군 진안읍 군상리	4.2			4.2	III	0.329			0.329	VI	토지계
2737	후곡	진안군 진안읍 군상리	1.8			1.8	Ia	0.011			0.011	Ib	토지계
2738	미재	진안군 진안읍 단양리	2.5			2.5	Ib	0.029			0.029	II	토지계
2739	단남	진안군 진안읍 단양리	1.2			1.2	Ia	0.007			0.007	Ia	토지계
2740	금마	진안군 진안읍 반월리	3.5			3.5	II	0.108			0.108	V	토지계
2741	사루개	진안군 진안읍 반월리	3.3			3.3	II	0.095			0.095	IV	토지계

번호	시설명	소재지	TOC (mg/L)					T-P (mg/L)					주 오염원
			'18년	'19년	'20년	평균	등급	'18년	'19년	'20년	평균	등급	
2742	외기	진안군 진안읍 반월리	2.3			2.3	Ib	0.028			0.028	II	토지계
2743	황조	진안군 진안읍 반월리	2.4			2.4	Ib	0.028			0.028	II	토지계
2744	부곡	진안군 진안읍 가림리	1.0			1.0	Ia	0.011			0.011	Ib	토지계
2745	가림	진안군 진안읍 가림리	3.0			3.0	Ib	0.268			0.268	VI	토지계
2746	목골	진안군 진안읍 가림리	2.0			2.0	Ia	0.017			0.017	Ib	토지계
2747	탄곡	진안군 진안읍 가림리	2.0			2.0	Ia	0.016			0.016	Ib	토지계
2748	암곡	진안군 진안읍 구룡리	2.1			2.1	Ib	0.043			0.043	III	토지계
2749	상도치	진안군 진안읍 물곡리	2.6			2.6	Ib	0.020			0.020	Ib	토지계
2750	평촌	진안군 진안읍 오천리	2.1			2.1	Ib	0.010			0.010	Ia	토지계
2751	월촌	진안군 진안읍 오천리			5.2	5.2	IV			0.043	0.043	III	토지계
2752	하도치	진안군 진안읍 오천리	2.6			2.6	Ib	0.012			0.012	Ib	토지계
2753	미곡	진안군 진안읍 정곡리	2.8			2.8	Ib	0.026			0.026	II	토지계
2754	산암	진안군 진안읍 반월리	1.1			1.1	Ia	0.009			0.009	Ia	토지계
2755	유산	진안군 진안읍 운산리	4.2			4.2	III	0.100			0.100	IV	토지계
2756	대접	진안군 진안읍 운산리	3.8			3.8	II	0.040			0.040	III	토지계
2757	궁검	진안군 진안읍 운산리	2.2			2.2	Ib	0.012			0.012	Ib	토지계
2758	대연	진안군 진안읍 연장리	2.6			2.6	Ib	0.033			0.033	III	토지계
2759	하리	진안군 안천면 백화리	4.7			4.7	III	0.212			0.212	VI	토지계
2760	홍골	진안군 안천면 노성리	2.6			2.6	Ib	0.024			0.024	II	토지계
2761	지사	진안군 안천면 신괴리	2.6			2.6	Ib	0.054			0.054	IV	토지계
2762	중노	진안군 동향면 자산리	2.1			2.1	Ib	0.047			0.047	III	토지계
2763	창촌	진안군 동향면 대량리	2.5			2.5	Ib	0.040			0.040	III	토지계
2764	상향	진안군 동향면 성산리	2.6			2.6	Ib	0.020			0.020	Ib	토지계
2765	목동	진안군 동향면 능금리	1.6			1.6	Ia	0.011			0.011	Ib	토지계
2766	후가막	진안군 상전면 주평리	1.8			1.8	Ia	0.018			0.018	Ib	토지계
2767	월가막	진안군 상전면 주평리	1.5			1.5	Ia	0.012			0.012	Ib	토지계
2768	회사	진안군 상전면 주평리	1.1			1.1	Ia	0.028			0.028	II	토지계
2769	지사	진안군 상전면 주평리	1.0			1.0	Ia	0.012			0.012	Ib	토지계
2770	동창	진안군 백운면 동창리	3.9			3.9	II	0.146			0.146	V	토지계
2771	번덕	진안군 백운면 동창리	1.3			1.3	Ia	0.016			0.016	Ib	토지계
2772	성송	진안군 백운면 노촌리	2.5			2.5	Ib	0.042			0.042	III	토지계
2773	신전	진안군 백운면 운교리	1.3			1.3	Ia	0.016			0.016	Ib	토지계
2774	하남	진안군 백운면 남계리	1.8			1.8	Ia	0.014			0.014	Ib	토지계
2775	소곡	진안군 백운면 반송리	1.7			1.7	Ia	0.026			0.026	II	토지계
2776	두원	진안군 백운면 반송리	2.1			2.1	Ib	0.037			0.037	III	토지계
2777	정천	진안군 백운면 평장리	2.3			2.3	Ib	0.028			0.028	II	토지계
2778	운교	진안군 백운면 운교리		1.4		1.4	Ia		0.014		0.014	Ib	토지계
2779	주천	진안군 백운면 운교리	1.4			1.4	Ia	0.020			0.020	Ib	토지계
2780	반송	진안군 백운면 반송리	2.6			2.6	Ib	0.023			0.023	II	토지계
2781	신마	진안군 백운면 노촌리	5.6			5.6	IV	0.278			0.278	VI	토지계
2782	마치	진안군 백운면 노촌리	1.4			1.4	Ia	0.010			0.010	Ia	토지계
2783	은번	진안군 백운면 동창리	1.0			1.0	Ia	0.009			0.009	Ia	토지계
2784	백운	진안군 백운면 동창리	1.0			1.0	Ia	0.003			0.003	Ia	토지계
2785	정곡	진안군 성수면 외궁리	5.9		4.3	5.1	IV	0.101		0.053	0.077	IV	토지계
2786	신리	진안군 성수면 외궁리	3.5			3.5	II	0.043			0.043	III	토지계
2787	상촌	진안군 성수면 좌산리	2.3			2.3	Ib	0.026			0.026	II	토지계

번호	시설명	소재지	TOC (mg/L)					T-P (mg/L)					주 오염원
			'18년	'19년	'20년	평균	등급	'18년	'19년	'20년	평균	등급	
2788	거문	진안군 성수면 좌산리	2.0			2.0	Ia	0.010			0.010	Ia	토지계
2789	송기	진안군 성수면 좌산리	3.1			3.1	II	0.025			0.025	II	토지계
2790	학곡	진안군 성수면 좌산리	5.0			5.0	III	0.171			0.171	VI	토지계
2791	상가수	진안군 성수면 좌산리	4.2			4.2	III	0.040			0.040	III	토지계
2792	장성	진안군 성수면 구신리	2.0			2.0	Ia	0.026			0.026	II	토지계
2793	용덕	진안군 성수면 구신리	2.6			2.6	Ib	0.022			0.022	II	토지계
2794	구신	진안군 성수면 구신리		2.8		2.8	Ib		0.019		0.019	Ib	토지계
2795	월구신	진안군 성수면 구신리		4.0		4.0	II		0.058		0.058	IV	토지계
2796	남악	진안군 마령면 평지리		3.3		3.3	II		0.034		0.034	III	토지계
2797	산수곡	진안군 마령면 평지리		5.2		5.2	IV		0.067		0.067	IV	토지계
2798	판치	진안군 마령면 덕천리		3.3		3.3	II		0.024		0.024	II	토지계
2799	신동	진안군 마령면 덕천리		2.3		2.3	Ib		0.029		0.029	II	토지계
2800	서당	진안군 마령면 덕천리		4.7		4.7	III		0.038		0.038	III	토지계
2801	안방	진안군 마령면 덕천리		2.7		2.7	Ib		0.019		0.019	Ib	토지계
2802	율곡	진안군 마령면 동촌리		4.3		4.3	III		0.091		0.091	IV	토지계
2803	서촌	진안군 마령면 동촌리		2.3		2.3	Ib		0.010		0.010	Ia	토지계
2804	잠동	진안군 부귀면 세동리		1.3		1.3	Ia		0.014		0.014	Ib	토지계
2805	조포	진안군 정천면 갈용리		2.0		2.0	Ia		0.019		0.019	Ib	토지계
2806	월신기	진안군 성수면 신기리	4.2			4.2	III	0.035			0.035	III	토지계
2807	장성2	진안군 성수면 구신리	2.6			2.6	Ib	0.024			0.024	II	토지계
2808	지재	진안군 진안읍 단양리	2.8			2.8	Ib	0.028			0.028	II	토지계
2809	적천	진안군 부귀면 세동리		1.2		1.2	Ia		0.024		0.024	II	토지계
2810	상초	진안군 정천면 월평리		2.0		2.0	Ia		0.034		0.034	III	토지계
2811	미곡	진안군 부귀면 봉암리		1.4		1.4	Ia		0.005		0.005	Ia	토지계
2812	후사	진안군 진안읍 운산리	2.7			2.7	Ib	0.016			0.016	Ib	토지계
2813	중기	진안군 성수면 좌산리	3.5			3.5	II	0.027			0.027	II	토지계
2814	판치	진안군 부귀면 신정리		1.3		1.3	Ia		0.010		0.010	Ia	토지계
2815	연건	진안군 진안읍 운산리	2.2			2.2	Ib	0.016			0.016	Ib	토지계
2816	장재	진안군 마령면 덕천리		3.5		3.5	II		0.038		0.038	III	토지계
2817	형치	진안군 마령면 계서리		4.5		4.5	III		0.024		0.024	II	토지계
2818	관암	진안군 진안읍 연장리	3.0			3.0	Ib	0.016			0.016	Ib	토지계
2819	갈티	진안군 안천면 노성리	2.0			2.0	Ia	0.040			0.040	III	토지계
2820	진상동	진안군 부귀면 황금리		1.6		1.6	Ia		0.010		0.010	Ia	토지계
2821	회곡	진안군 안천면 노성리	5.9			5.9	IV	0.126			0.126	V	토지계
2822	문사	진안군 성수면 외궁리	4.4			4.4	III	0.081			0.081	IV	토지계
2823	고분	진안군 성수면 좌포리		4.2		4.2	III		0.024		0.024	II	토지계
2824	산지곡	진안군 성수면 구신리		2.5		2.5	Ib		0.043		0.043	III	토지계
2825	방화	진안군 마령면 계서리		5.9		5.9	IV		0.168		0.168	VI	토지계
2826	오산	진안군 부귀면 오룡리		1.5		1.5	Ia		0.005		0.005	Ia	토지계
2827	신당금	진안군 부귀면 신정리		2.1		2.1	Ib		0.005		0.005	Ia	토지계
2828	하초	진안군 정천면 월평리		1.8		1.8	Ia		0.014		0.014	Ib	토지계
2829	고산동	진안군 동향면 자산리	1.9			1.9	Ia	0.008			0.008	Ia	토지계
2830	마치	진안군 성수면 중길리		1.8		1.8	Ia		0.010		0.010	Ia	토지계
2831	백화	진안군 안천면 백화리	3.7			3.7	II	0.140			0.140	V	토지계
2832	지내	무주군 무주읍 내도리		7.9		7.9	V		1.080		1.080	VI	토지계
2833	산의실	무주군 무주읍 내도리		8.1	1.3	4.7	III		0.600	0.038	0.319	VI	토지계

번호	시설명	소재지	TOC (mg/L)					T-P (mg/L)					주 오염원
			'18년	'19년	'20년	평균	등급	'18년	'19년	'20년	평균	등급	
2834	뒷방죽	무주군 무주읍 읍내리		4.7		4.7	III		0.264		0.264	VI	토지계
2835	사직골	무주군 무주읍 가옥리		3.4		3.4	II		0.043		0.043	III	토지계
2836	울평	무주군 무풍면 지성리		4.5		4.5	III		0.115		0.115	V	토지계
2837	안실	무주군 무풍면 덕지리		4.4		4.4	III		0.125		0.125	V	토지계
2838	야당	무주군 무풍면 증산리		3.4		3.4	II		0.202		0.202	VI	토지계
2839	불당	무주군 무풍면 은산리		2.8		2.8	Ib		0.082		0.082	IV	토지계
2840	사동	무주군 무풍면 증산리		3.4		3.4	II		0.058		0.058	IV	토지계
2841	양지	무주군 설천면 소천리		4.3		4.3	III		0.043		0.043	III	토지계
2842	진평	무주군 설천면 청량리		1.4		1.4	Ia		0.005		0.005	Ia	토지계
2843	월청	무주군 설천면 청량리		6.7	1.3	4.0	II		0.067	0.038	0.053	IV	토지계
2844	가마골	무주군 안성면 공진리		3.1		3.1	II		0.029		0.029	II	토지계
2845	모두제	무주군 안성면 공진리		3.4		3.4	II		0.206		0.206	VI	토지계
2846	공진2	무주군 안성면 공진리		4.7		4.7	III		0.096		0.096	IV	토지계
2847	죽장	무주군 안성면 죽천리		4.7		4.7	III		0.149		0.149	V	토지계
2848	골곡	무주군 안성면 장기리		5.4		5.4	IV		0.082		0.082	IV	토지계
2849	동월	무주군 안성면 장기리		2.9		2.9	Ib		0.024		0.024	II	토지계
2850	두문2	무주군 안성면 금평리		1.8		1.8	Ia		0.014		0.014	Ib	토지계
2851	도소	무주군 부남면 대소리		3.3		3.3	II		0.034		0.034	III	토지계
2852	지삼	무주군 부남면 가당리		3.7		3.7	II		0.038		0.038	III	토지계
2853	내당	무주군 안성면 공정리		3.5		3.5	II		0.202		0.202	VI	토지계
2854	기곡	무주군 설천면 기곡리		3.8		3.8	II		0.077		0.077	IV	토지계
2855	치목	무주군 적상면 괴목리		3.0		3.0	Ib		0.077		0.077	IV	토지계
2856	응곡	무주군 무주읍 내도리		2.5		2.5	Ib		0.202		0.202	VI	토지계
2857	문암	무주군 부남면 대소리			2.5	2.5	Ib			0.077	0.077	IV	토지계
2858	신무	무주군 안성면 죽천리		4.8		4.8	III		0.110		0.110	V	토지계
2859	신평	무주군 안성면 죽천리		3.0		3.0	Ib		0.062		0.062	IV	토지계
2860	대티	무주군 부남면 대우리		2.8		2.8	Ib		0.010		0.010	Ia	토지계
2861	고리티	무주군 부남면 장안리			2.5	2.5	Ib			0.096	0.096	IV	토지계
2862	유평	무주군 부남면 대소리		5.7		5.7	IV		0.082		0.082	IV	토지계
2863	진도	무주군 안성면 진도리		1.2		1.2	Ia		0.010		0.010	Ia	토지계
2864	메포	무주군 안성면 공정리		2.2		2.2	Ib		0.053		0.053	IV	토지계
2865	상이목	무주군 안성면 장기리		4.5		4.5	III		0.494		0.494	VI	토지계
2866	중가	무주군 적상면 삼가리		1.9		1.9	Ia		0.014		0.014	Ib	토지계
2867	갈마	무주군 안성면 죽천리		2.9		2.9	Ib		0.034		0.034	III	토지계
2868	공정	무주군 안성면 공정리		2.0		2.0	Ia		0.005		0.005	Ia	토지계
2869	부등	무주군 무풍면 지성리		2.9		2.9	Ib		0.067		0.067	IV	토지계
2870	안기	무주군 무풍면 금평리		2.4		2.4	Ib		0.019		0.019	Ib	토지계
2871	안산	무주군 안성면 덕산리		6.0		6.0	IV		0.254		0.254	VI	토지계
2872	공진1	무주군 안성면 공진리		3.2		3.2	II		0.010		0.010	Ia	토지계
2873	두문1	무주군 안성면 금평리		2.3		2.3	Ib		0.115		0.115	V	토지계
2874	동만1	장수군 장수읍 두산리			1.7	1.7	Ia			0.034	0.034	III	토지계
2875	용계1	장수군 장수읍 개정리			2.5	2.5	Ib			0.240	0.240	VI	토지계
2876	영대	장수군 산서면 학천리			2.2	2.2	Ib			0.072	0.072	IV	토지계
2877	능실	장수군 산서면 동화리			2.7	2.7	Ib			0.043	0.043	III	토지계
2878	간두	장수군 산서면 오성리			4.1	4.1	III			0.072	0.072	IV	토지계
2879	도장	장수군 장계면 월강리			3.1	3.1	II			0.144	0.144	V	토지계

번호	시설명	소재지	TOC (mg/L)					T-P (mg/L)					주 오염원
			'18년	'19년	'20년	평균	등급	'18년	'19년	'20년	평균	등급	
2880	반월	장수군 천천면 월곡리			2.9	2.9	Ib			0.048	0.048	III	토지계
2881	장곡	장수군 계북면 원촌리			1.6	1.6	Ia			0.034	0.034	III	토지계
2882	문성	장수군 계북면 어전리			2.3	2.3	Ib			0.062	0.062	IV	토지계
2883	양수	장수군 계북면 농소리			2.7	2.7	Ib			0.091	0.091	IV	토지계
2884	영풍	장수군 계북면 임평리			3.5	3.5	II			0.139	0.139	V	토지계
2885	매동	장수군 계북면 농소리			2.1	2.1	Ib			0.024	0.024	II	토지계
2886	이방	장수군 천천면 남양리			1.6	1.6	Ia			0.082	0.082	IV	토지계
2887	월평	장수군 산서면 백운리			2.3	2.3	Ib			0.062	0.062	IV	토지계
2888	침령	장수군 계남면 침곡리			2.2	2.2	Ib			0.019	0.019	Ib	토지계
2889	산막	장수군 계북면 농소리			1.8	1.8	Ia			0.024	0.024	II	토지계
2890	상월	장수군 계북면 월현리			2.5	2.5	Ib			0.034	0.034	III	토지계
2891	대산	장수군 산서면 봉서리			5.9	5.9	IV			0.125	0.125	V	토지계
2892	양지	장수군 계남면 궁양리			1.9	1.9	Ia			0.096	0.096	IV	토지계
2893	건지	장수군 산서면 건지리			3.0	3.0	Ib			0.053	0.053	IV	토지계
2894	연평	장수군 천천면 연평리			4.5	4.5	III			0.298	0.298	VI	토지계
2895	신전	장수군 천천면 연평리			2.2	2.2	Ib			0.038	0.038	III	토지계
2896	금평	장수군 산서면 오산리			2.4	2.4	Ib			0.360	0.360	VI	토지계
2897	명덕	장수군 장계면 명덕리			2.4	2.4	Ib			0.034	0.034	III	토지계
2898	서변	장수군 장계면 송천리			3.2	3.2	II			0.158	0.158	VI	토지계
2899	화양	장수군 계남면 화양리			2.8	2.8	Ib			0.043	0.043	III	토지계
2900	교동	장수군 번암면 교동리			1.2	1.2	Ia			0.048	0.048	III	토지계
2901	원안양	장수군 장수읍 용계리			2.2	2.2	Ib			0.072	0.072	IV	토지계
2902	당골	장수군 계북면 어전리			1.7	1.7	Ia			0.014	0.014	Ib	토지계
2903	정월	임실군 임실읍 정월리		2.4		2.4	Ib		0.010		0.010	Ia	토지계
2904	원중	임실군 임실읍 대곡리	3.7			3.7	II	0.027			0.027	II	토지계
2905	감성	임실군 임실읍 감성리	4.2			4.2	III	0.185			0.185	VI	토지계
2906	구치	임실군 임실읍 갈마리	5.3			5.3	IV	0.056			0.056	IV	토지계
2907	후곡(임실)	임실군 임실읍 갈마리	4.0			4.0	II	0.105			0.105	V	토지계
2908	금당	임실군 임실읍 금성리	3.6			3.6	II	0.025			0.025	II	토지계
2909	암포	임실군 청웅면 향교리		2.9		2.9	Ib		0.014		0.014	Ib	토지계
2910	수풍	임실군 청웅면 향교리		3.4		3.4	II		0.024		0.024	II	토지계
2911	중산	임실군 청웅면 옥전리		3.3		3.3	II		0.034		0.034	III	토지계
2912	상산	임실군 청웅면 옥전리		4.2		4.2	III		0.024		0.024	II	토지계
2913	청계	임실군 청웅면 옥석리		2.2		2.2	Ib		0.058		0.058	IV	토지계
2914	죽치	임실군 신평면 용암리		2.4		2.4	Ib		0.005		0.005	Ia	토지계
2915	광명	임실군 신평면 용암리		4.2		4.2	III		0.072		0.072	IV	토지계
2916	탑곡	임실군 신평면 용암리		3.3		3.3	II		0.014		0.014	Ib	토지계
2917	두류	임실군 신평면 호암리		3.3		3.3	II		0.024		0.024	II	토지계
2918	가덕	임실군 신평면 가덕리		4.4		4.4	III		0.053		0.053	IV	토지계
2919	덕암	임실군 신평면 덕암리		3.2		3.2	II		0.024		0.024	II	토지계
2920	사곡(신평)	임실군 신평면 대리		3.8		3.8	II		0.034		0.034	III	토지계
2921	외야	임실군 성수면 도인리	4.9			4.9	III	0.073			0.073	IV	토지계
2922	신흥	임실군 성수면 도인리	6.2			6.2	V	0.116			0.116	V	토지계
2923	금동	임실군 성수면 삼봉리	2.1			2.1	Ib	0.035			0.035	III	토지계
2924	삼봉	임실군 성수면 삼봉리	3.7			3.7	II	0.071			0.071	IV	토지계
2925	도화	임실군 성수면 태평리	3.3			3.3	II	0.082			0.082	IV	토지계

번호	시설명	소재지	TOC (mg/L)					T-P (mg/L)					주 오염원
			'18년	'19년	'20년	평균	등급	'18년	'19년	'20년	평균	등급	
2926	부동	임실군 성수면 양지리	5.3			5.3	IV	0.226			0.226	VI	토지계
2927	천동	임실군 성수면 삼청리	2.0			2.0	Ia	0.012			0.012	Ib	토지계
2928	삼청	임실군 성수면 삼청리	4.1			4.1	III	0.135			0.135	V	토지계
2929	수월	임실군 성수면 월평리	1.4			1.4	Ia	0.008			0.008	Ia	토지계
2930	구곡	임실군 성수면 삼청리	3.8			3.8	II	0.133			0.133	V	토지계
2931	군곡	임실군 오수면 군평리	2.0			2.0	Ia	0.019			0.019	Ib	토지계
2932	비노	임실군 오수면 군평리	1.8			1.8	Ia	0.016			0.016	Ib	토지계
2933	군평	임실군 오수면 군평리			5.5	5.5	IV		0.034	0.034	III	토지계	
2934	봉산	임실군 오수면 봉천리	3.8			3.8	II	0.064			0.064	IV	토지계
2935	봉천	임실군 오수면 봉천리	5.0			5.0	III	0.096			0.096	IV	토지계
2936	목기	임실군 오수면 오암리	4.4			4.4	III	0.107			0.107	V	토지계
2937	주천(오수)	임실군 오수면 주천리	4.5			4.5	III	0.240			0.240	VI	토지계
2938	노산	임실군 오수면 주천리	4.2			4.2	III	0.125			0.125	V	토지계
2939	제전	임실군 오수면 주천리	4.3			4.3	III	0.116			0.116	V	토지계
2940	오동	임실군 오수면 오산리	3.2			3.2	II	0.037			0.037	III	토지계
2941	칠수	임실군 오수면 대명리	4.8			4.8	III	0.118			0.118	V	토지계
2942	관평	임실군 오수면 금암리	3.9			3.9	II	0.040			0.040	III	토지계
2943	우당	임실군 오수면 금암리	2.2			2.2	Ib	0.024			0.024	II	토지계
2944	내량	임실군 신덕면 삼길리			4.4	4.4	III			0.058	0.058	IV	토지계
2945	외량	임실군 신덕면 삼길리			4.8	4.8	III			0.029	0.029	II	토지계
2946	지장	임실군 신덕면 지장리			4.4	4.4	III			0.062	0.062	IV	토지계
2947	망전1	임실군 임실읍 망전리	1.7			1.7	Ia	0.012			0.012	Ib	토지계
2948	망전2	임실군 임실읍 망전리	3.0			3.0	Ib	0.021			0.021	II	토지계
2949	오지	임실군 삼계면 오지리			4.3	4.3	III			0.149	0.149	V	토지계
2950	수량	임실군 삼계면 오지리			8.9	8.9	VI			0.043	0.043	III	토지계
2951	덕계	임실군 삼계면 덕계리			4.6	4.6	III			0.029	0.029	II	토지계
2952	목동	임실군 삼계면 덕계리			4.1	4.1	III			0.206	0.206	VI	토지계
2953	탑전	임실군 삼계면 삼계리			9.7	9.7	VI			0.053	0.053	IV	토지계
2954	성동	임실군 삼계면 홍곡리			9.7	9.7	VI			0.067	0.067	IV	토지계
2955	해곡	임실군 삼계면 뇌천리			7.6	7.6	V			0.019	0.019	Ib	토지계
2956	사곡(관촌)	임실군 관촌면 상월리			3.2	3.2	II			0.043	0.043	III	토지계
2957	도장	임실군 관촌면 슬치리			5.0	5.0	III			0.043	0.043	III	토지계
2958	안골	임실군 관촌면 관촌리			4.6	4.6	III			0.043	0.043	III	토지계
2959	주천(관촌)	임실군 관촌면 덕천리		5.0		5.0	III		0.034		0.034	III	토지계
2960	횡암	임실군 관촌면 복흥리			6.6	6.6	V			0.432	0.432	VI	토지계
2961	덕곡(관촌)	임실군 관촌면 덕천리		4.5		4.5	III		0.019		0.019	Ib	토지계
2962	부흥	임실군 강진면 부흥리		2.5		2.5	Ib		0.014		0.014	Ib	토지계
2963	장암	임실군 덕치면 장암리		2.1		2.1	Ib		0.014		0.014	Ib	토지계
2964	사기	임실군 덕치면 사곡리		3.6		3.6	II		0.019		0.019	Ib	토지계
2965	신기	임실군 덕치면 두지리		3.9		3.9	II		0.053		0.053	IV	토지계
2966	광량	임실군 덕치면 사곡리		2.8		2.8	Ib		0.029		0.029	II	토지계
2967	대정	임실군 지사면 안하리			7.9	7.9	V			0.038	0.038	III	토지계
2968	영신	임실군 지사면 금평리			5.7	5.7	IV			0.082	0.082	IV	토지계
2969	옥산	임실군 지사면 계산리			7.3	7.3	V			0.700	0.700	VI	토지계
2970	방죽	임실군 지사면 계산리			9.5	9.5	VI			0.720	0.720	VI	토지계
2971	방계	임실군 지사면 방계리			9.3	9.3	VI			0.163	0.163	VI	토지계

번호	시설명	소재지	TOC (mg/L)					T-P (mg/L)					주 오염원
			'18년	'19년	'20년	평균	등급	'18년	'19년	'20년	평균	등급	
2972	두실	임실군 임실읍 두곡리	2.5			2.5	Ib	0.022			0.022	II	토지계
2973	두곡	임실군 임실읍 두곡리	3.7			3.7	II	0.059			0.059	IV	토지계
2974	내집	임실군 임실읍 감성리	3.7			3.7	II	0.155			0.155	VI	토지계
2975	대덕	임실군 성수면 성수리	1.7			1.7	Ia	0.012			0.012	Ib	토지계
2976	광암	임실군 지사면 계산리			8.1	8.1	VI			0.034	0.034	III	토지계
2977	낙촌	임실군 임실읍 신안리	3.8			3.8	II	0.088			0.088	IV	토지계
2978	오암	임실군 오수면 오암리	2.5			2.5	Ib	0.029			0.029	II	토지계
2979	대한	임실군 신덕면 금정리			5.8	5.8	IV			0.082	0.082	IV	토지계
2980	연터	임실군 삼계면 죽계리			5.0	5.0	III			0.072	0.072	IV	토지계
2981	한가실	임실군 임실읍 오정리	4.5			4.5	III	0.071			0.071	IV	토지계
2982	백련	임실군 강진면 백련리		4.1		4.1	III		0.072		0.072	IV	토지계
2983	상가	임실군 신평면 가덕리		3.5		3.5	II		0.029		0.029	II	토지계
2984	현곡1	임실군 임실읍 현곡리	3.0			3.0	Ib	0.035			0.035	III	토지계
2985	고산	임실군 임실읍 정월리	2.2			2.2	Ib	0.032			0.032	III	토지계
2986	이인	임실군 임실읍 이인리	2.9			2.9	Ib	0.027			0.027	II	토지계
2987	당곡	임실군 임실읍 대곡리	2.7			2.7	Ib	0.018			0.018	Ib	토지계
2988	오촌	임실군 오수면 오암리	3.2			3.2	II	0.068			0.068	IV	토지계
2989	죽원	임실군 강진면 학석리		2.0		2.0	Ia		0.019		0.019	Ib	토지계
2990	조치	임실군 성수면 오봉리	3.6			3.6	II	0.032			0.032	III	토지계
2991	피암	임실군 신평면 덕암리		2.9		2.9	Ib		0.053		0.053	IV	토지계
2992	북치	임실군 성수면 왕방리	2.4			2.4	Ib	0.017			0.017	Ib	토지계
2993	횡산	임실군 관촌면 북흥리			6.5	6.5	V			0.034	0.034	III	토지계
2994	정촌	임실군 임실읍 신안리	3.1			3.1	II	0.027			0.027	II	토지계
2995	샛터	임실군 임실읍 두곡리	2.3			2.3	Ib	0.005			0.005	Ia	토지계
2996	한암	임실군 오수면 오암리	3.0			3.0	Ib	0.072			0.072	IV	토지계
2997	후곡(신덕)	임실군 신덕면 지장리			4.0	4.0	II			0.019	0.019	Ib	토지계
2998	응구	임실군 삼계면 산수리			5.3	5.3	IV			0.086	0.086	IV	토지계
2999	기암	임실군 운암면 사양리		3.5		3.5	II		0.010		0.010	Ia	토지계
3000	후동	임실군 운암면 선거리		3.8		3.8	II		0.024		0.024	II	토지계
3001	어은	임실군 삼계면 어은리			4.9	4.9	III			0.053	0.053	IV	토지계
3002	덕곡(삼계)	임실군 삼계면 덕계리			3.4	3.4	II			0.038	0.038	III	토지계
3003	유천	임실군 삼계면 삼계리			2.2	2.2	Ib			0.010	0.010	Ia	토지계
3004	필봉	임실군 강진면 필봉리		3.2		3.2	II		0.019		0.019	Ib	토지계
3005	학운	임실군 덕치면 회문리		2.1		2.1	Ib		0.014		0.014	Ib	토지계
3006	매치	임실군 임실읍 장재리	2.8			2.8	Ib	0.154			0.154	VI	토지계
3007	두만	임실군 임실읍 두만리	3.7			3.7	II	0.028			0.028	II	토지계
3008	시목	임실군 운암면 선거리		2.0		2.0	Ia		0.019		0.019	Ib	토지계
3009	월정	임실군 오수면 봉천리	2.5			2.5	Ib	0.029			0.029	II	토지계
3010	회봉	임실군 관촌면 회봉리			3.6	3.6	II			0.058	0.058	IV	토지계
3011	방수	임실군 관촌면 방수리			4.7	4.7	III			0.024	0.024	II	토지계
3012	울치(강진)	임실군 강진면 학석리		3.1		3.1	II		0.043		0.043	III	토지계
3013	가옥	임실군 강진면 부흥리		3.5		3.5	II		0.024		0.024	II	토지계
3014	평지	임실군 덕치면 사곡리		2.4		2.4	Ib		0.014		0.014	Ib	토지계
3015	대곡(신평)	임실군 신평면 용암리		3.4		3.4	II		0.024		0.024	II	토지계
3016	효촌	임실군 성수면 도인리	3.8			3.8	II	0.106			0.106	V	토지계
3017	계곡	임실군 성수면 봉강리	1.7			1.7	Ia	0.024			0.024	II	토지계



번호	시설명	소재지	TOC (mg/L)					T-P (mg/L)					주 오염원
			'18년	'19년	'20년	평균	등급	'18년	'19년	'20년	평균	등급	
3018	곡답	임실군 오수면 오암리	2.9			2.9	Ib	0.115			0.115	V	토지계
3019	저동	임실군 오수면 둔덕리	3.2			3.2	II	0.026			0.026	II	토지계
3020	윤곡	임실군 삼계면 어은리			4.8	4.8	III			0.043	0.043	III	토지계
3021	미산	임실군 삼계면 뇌천리			5.3	5.3	IV			0.034	0.034	III	토지계
3022	하두	임실군 덕치면 두지리		1.6		1.6	Ia		0.029		0.029	II	토지계
3023	장재	임실군 임실읍 장재리	3.2			3.2	II	0.082			0.082	IV	토지계
3024	조항	임실군 청웅면 옥석리		2.6		2.6	Ib		0.010		0.010	Ia	토지계
3025	쌍암	임실군 운암면 쌍암리		3.0		3.0	Ib		0.014		0.014	Ib	토지계
3026	청운	임실군 신평면 창인리		2.2		2.2	Ib		0.010		0.010	Ia	토지계
3027	울치(신덕)	임실군 신평면 수천리			4.0	4.0	II			0.034	0.034	III	토지계
3028	금성	임실군 임실읍 금성리	3.3			3.3	II	0.021			0.021	II	토지계
3029	현곡2	임실군 임실읍 현곡리		3.4		3.4	II		0.014		0.014	Ib	토지계
3030	응골	임실군 신평면 조월리			3.3	3.3	II			0.043	0.043	III	토지계
3031	옥석2	임실군 청웅면 옥석리		1.5		1.5	Ia		0.010		0.010	Ia	토지계
3032	안굴	순창군 인계면 심초리		3.1		3.1	II		0.024		0.024	II	토지계
3033	금산	순창군 순창읍 순화리	4.8			4.8	III	0.045			0.045	III	토지계
3034	순화2	순창군 순창읍 순화리	2.4			2.4	Ib	0.022			0.022	II	토지계
3035	광암	순창군 팔덕면 광암리		3.3		3.3	II		0.005		0.005	Ia	토지계
3036	신촌	순창군 순창읍 백산리	3.4			3.4	II	0.044			0.044	III	토지계
3037	교성	순창군 순창읍 교성리	6.9		4.4	5.7	IV	0.182		0.029	0.106	V	토지계
3038	남산	순창군 순창읍 교성리	4.8			4.8	III	0.008			0.008	Ia	토지계
3039	좌찬	순창군 순창읍 가남리			2.8	2.8	Ib			0.038	0.038	III	토지계
3040	호계	순창군 인계면 갑동리	5.8			5.8	IV	0.064			0.064	IV	토지계
3041	장치	순창군 인계면 마흘리		3.1		3.1	II		0.043		0.043	III	토지계
3042	중산	순창군 인계면 중산리		2.5		2.5	Ib		0.034		0.034	III	토지계
3043	지산	순창군 인계면 지산리		4.4		4.4	III		0.058		0.058	IV	토지계
3044	노동	순창군 인계면 노동리		5.2		5.2	IV		0.072		0.072	IV	토지계
3045	애산	순창군 동계면 유산리		3.4		3.4	II		0.029		0.029	II	토지계
3046	이동	순창군 동계면 이동리		4.4		4.4	III		0.082		0.082	IV	토지계
3047	주월	순창군 동계면 주월리		4.2		4.2	III		0.120		0.120	V	토지계
3048	주치	순창군 동계면 주월리		3.2		3.2	II		0.019		0.019	Ib	토지계
3049	가작골	순창군 적성면 지북리		4.8		4.8	III		0.053		0.053	IV	토지계
3050	내적	순창군 적성면 내월리		3.8		3.8	II		0.010		0.010	Ia	토지계
3051	탁골	순창군 적성면 괴정리		2.7		2.7	Ib		0.005		0.005	Ia	토지계
3052	화산	순창군 적성면 괴정리		6.3	1.5	3.9	II		0.182	0.010	0.096	IV	토지계
3053	외이	순창군 유등면 외이리	7.1		2.8	5.0	III	0.084		0.034	0.059	IV	토지계
3054	오금	순창군 유등면 오교리	6.8		1.1	4.0	II	0.117		0.010	0.064	IV	토지계
3055	건곡	순창군 유등면 건곡리	6.4		2.9	4.7	III	0.079		0.034	0.057	IV	토지계
3056	도치	순창군 풍산면 삼촌리	3.6			3.6	II	0.043			0.043	III	토지계
3057	가덕	순창군 풍산면 삼촌리	3.5			3.5	II	0.045			0.045	III	토지계
3058	상촌1	순창군 풍산면 상촌리	4.6			4.6	III	0.057			0.057	IV	토지계
3059	용내	순창군 풍산면 용내리	5.7			5.7	IV	0.059			0.059	IV	토지계
3060	상죽	순창군 풍산면 죽곡리	2.6			2.6	Ib	0.035			0.035	III	토지계
3061	하죽	순창군 풍산면 죽곡리	4.3			4.3	III	0.048			0.048	III	토지계
3062	수양	순창군 금과면 수양리	5.2			5.2	IV	0.060			0.060	IV	토지계
3063	고산	순창군 금과면 수양리	3.3			3.3	II	0.033			0.033	III	토지계

번호	시설명	소재지	TOC (mg/L)					T-P (mg/L)					주 오염원
			'18년	'19년	'20년	평균	등급	'18년	'19년	'20년	평균	등급	
3064	산수	순창군 금과면 발산리	3.4			3.4	II	0.032			0.032	III	축산계
3065	연화	순창군 금과면 내동리	3.3			3.3	II	0.037			0.037	III	토지계
3066	치등	순창군 금과면 청용리	3.6			3.6	II	0.065			0.065	IV	토지계
3067	이목	순창군 금과면 목동리	10.4		1.5	6.0	IV	0.279		불검출	0.279	VI	토지계
3068	일목	순창군 금과면 목동리	4.4			4.4	III	0.038			0.038	III	토지계
3069	물무	순창군 팔덕면 구룡리	7.1		1.5	4.3	III	0.208		불검출	0.208	VI	토지계
3070	설현	순창군 팔덕면 월곡리	3.6			3.6	II	0.021			0.021	II	토지계
3071	장안	순창군 팔덕면 장안리	3.5			3.5	II	0.050			0.050	III	생활계
3072	덕진	순창군 팔덕면 창덕리	2.4			2.4	Ib	0.044			0.044	III	토지계
3073	백야	순창군 팔덕면 덕천리	3.6			3.6	II	0.040			0.040	III	토지계
3074	화계	순창군 복흥면 반월리			0.9	0.9	Ia			불검출		불검출	토지계
3075	성좌	순창군 복흥면 농암리			2.4	2.4	Ib			0.014	0.014	Ib	토지계
3076	지선	순창군 복흥면 지선리			4.4	4.4	III			0.048	0.048	III	토지계
3077	창등	순창군 복흥면 하리			1.2	1.2	Ia			0.010	0.010	Ia	토지계
3078	방산	순창군 쌍치면 방산리		2.4		2.4	Ib		0.014		0.014	Ib	토지계
3079	오룡	순창군 쌍치면 학선리		3.0		3.0	Ib		0.005		0.005	Ia	토지계
3080	양신	순창군 쌍치면 양신리			2.9	2.9	Ib			0.024	0.024	II	토지계
3081	피까리	순창군 쌍치면 금성리			1.7	1.7	Ia			0.010	0.010	Ia	토지계
3082	요골	순창군 쌍치면 금성리			1.7	1.7	Ia			0.014	0.014	Ib	토지계
3083	만수	순창군 쌍치면 옥산리		5.2		5.2	IV		0.216		0.216	VI	토지계
3084	운곡	순창군 구림면 운남리			3.0	3.0	Ib			0.024	0.024	II	토지계
3085	둔기	순창군 구림면 구암리			3.8	3.8	II			0.043	0.043	III	토지계
3086	호곡	순창군 구림면 성곡리			3.0	3.0	Ib			0.029	0.029	II	토지계
3087	문치	순창군 구림면 방화리			2.2	2.2	Ib			0.038	0.038	III	토지계
3088	구곡	순창군 구림면 구곡리			1.8	1.8	Ia			0.010	0.010	Ia	토지계
3089	안동	순창군 구림면 화암리			2.0	2.0	Ia			0.029	0.029	II	토지계
3090	남정	순창군 구림면 운남리			4.4	4.4	III			0.043	0.043	III	토지계
3091	소촌	순창군 풍산면 삼촌리	2.3			2.3	Ib	0.023			0.023	II	토지계
3092	삭골	순창군 구림면 월정리			3.8	3.8	II			0.034	0.034	III	토지계
3093	시목	순창군 인계면 갑동리		3.4		3.4	II		0.038		0.038	III	토지계
3094	인화	순창군 인계면 중산리		3.9		3.9	II		0.053		0.053	IV	토지계
3095	상촌2	순창군 풍산면 상촌리	3.8			3.8	II	0.330			0.330	VI	토지계
3096	성리	순창군 복흥면 금월리			3.0	3.0	Ib			0.139	0.139	V	토지계
3097	금창	순창군 구림면 금창리			2.9	2.9	Ib			0.130	0.130	V	토지계
3098	무수2	순창군 순창읍 신남리	2.7			2.7	Ib	0.066			0.066	IV	토지계
3099	세룡	순창군 인계면 세룡리		2.6		2.6	Ib		0.048		0.048	III	토지계
3100	서호	순창군 동계면 서호리		6.3	1.9	4.1	III		0.158	0.010	0.084	IV	토지계
3101	늦점	순창군 동계면 어치리		3.6		3.6	II		0.024		0.024	II	토지계
3102	내촌	순창군 동계면 수정리		2.1		2.1	Ib		0.005		0.005	Ia	토지계
3103	묘동	순창군 적성면 대산리		3.4		3.4	II		0.139		0.139	V	토지계
3104	농소	순창군 적성면 내월리		5.6		5.6	IV		0.106		0.106	V	토지계
3105	내동	순창군 쌍치면 금성리			4.5	4.5	III			0.077	0.077	IV	토지계
3106	장항	순창군 동계면 이동리		2.7		2.7	Ib		0.043		0.043	III	토지계
3107	내령	순창군 동계면 내령리		1.7		1.7	Ia		0.005		0.005	Ia	토지계
3108	도장굴	순창군 팔덕면 월곡리	2.0			2.0	Ia	0.033			0.033	III	토지계
3109	하마	순창군 복흥면 서마리			1.6	1.6	Ia			0.010	0.010	Ia	토지계

번호	시설명	소재지	TOC (mg/L)					T-P (mg/L)					주 오염원
			'18년	'19년	'20년	평균	등급	'18년	'19년	'20년	평균	등급	
3110	대가	순창군 복흥면 봉덕리			3.0	3.0	Ib			0.038	0.038	III	토지계
3111	마곡	순창군 인계면 갑동리		6.2	2.8	4.5	III		0.062	0.024	0.043	III	토지계
3112	도사	순창군 인계면 도룡리		3.3		3.3	II		0.072		0.072	IV	토지계
3113	아동	순창군 동계면 동심리		1.8		1.8	Ia		0.048		0.048	III	토지계
3114	느제	순창군 동계면 어치리		2.9		2.9	Ib		0.005		0.005	Ia	토지계
3115	억대골	순창군 적성면 괴정리		2.3		2.3	Ib		0.005		0.005	Ia	토지계
3116	정산	순창군 인계면 도룡리		3.5		3.5	II		0.067		0.067	IV	토지계
3117	어은	순창군 복흥면 어은리			3.1	3.1	II			0.091	0.091	IV	토지계
3118	지곡	순창군 인계면 갑동리		3.2		3.2	II		0.034		0.034	III	토지계
3119	전암	순창군 쌍치면 전암리			1.2	1.2	Ia			0.010	0.010	Ia	토지계
3120	방화	순창군 구림면 방화리			1.0	1.0	Ia			불검출		불검출	토지계
3121	배실	순창군 팔덕면 광암리	3.4			3.4	II	0.053			0.053	IV	토지계
3122	태자	순창군 구림면 구산리		3.5		3.5	II		0.024		0.024	II	토지계
3123	유곡	순창군 복흥면 어은리			2.3	2.3	Ib			0.019	0.019	Ib	토지계
3124	금월	순창군 복흥면 금월리			2.4	2.4	Ib			0.062	0.062	IV	토지계
3125	적곡	순창군 쌍치면 종곡리			2.2	2.2	Ib			0.014	0.014	Ib	토지계
3126	학선	순창군 쌍치면 학선리			3.7	3.7	II			0.034	0.034	III	토지계
3127	사실	고창군 고창읍 신월리	4.1			4.1	III	0.057			0.057	IV	토지계
3128	죽림	고창군 고창읍 죽림리	3.5			3.5	II	0.044			0.044	III	토지계
3129	봉곡	고창군 고창읍 신월리	3.6			3.6	II	0.061			0.061	IV	토지계
3130	청솔	고창군 고창읍 도산리	5.8			5.8	IV	0.077			0.077	IV	토지계
3131	상성	고창군 고창읍 성두리	4.0			4.0	II	0.121			0.121	V	토지계
3132	외정1	고창군 고창읍 석정리	1.7			1.7	Ia	0.007			0.007	Ia	토지계
3133	호동	고창군 고창읍 노동리	3.0			3.0	Ib	0.021			0.021	II	토지계
3134	비악골	고창군 고창읍 화산리	7.2		4.8	6.0	IV	0.039		0.024	0.032	III	토지계
3135	은동	고창군 고창읍 내동리	5.9		4.6	5.3	IV	0.193		0.024	0.109	V	토지계
3136	백양1	고창군 고창읍 덕산리	5.8			5.8	IV	0.054			0.054	IV	토지계
3137	백양2	고창군 고창읍 덕산리	5.1			5.1	IV	0.069			0.069	IV	토지계
3138	덕산	고창군 고창읍 덕산리	5.8			5.8	IV	0.126			0.126	V	토지계
3139	예하	고창군 고수면 예지리			8.0	8.0	V			0.010	0.010	Ia	토지계
3140	산동	고창군 고수면 우평리		9.1	6.7	7.9	V		0.403	0.576	0.490	VI	토지계
3141	인성	고창군 고수면 인성리			7.1	7.1	V			0.112	0.112	V	토지계
3142	인통	고창군 고수면 인성리			5.4	5.4	IV			0.623	0.623	VI	토지계
3143	월계	고창군 고수면 장두리			3.8	3.8	II			0.346	0.346	VI	토지계
3144	장암	고창군 고수면 남산리			4.4	4.4	III			0.024	0.024	II	토지계
3145	목동	고창군 고수면 부곡리			2.9	2.9	Ib			0.259	0.259	VI	토지계
3146	산양	고창군 고수면 초내리			3.9	3.9	II			0.082	0.082	IV	토지계
3147	외기	고창군 고수면 두평리			1.8	1.8	Ia			0.014	0.014	Ib	토지계
3148	구암	고창군 고수면 두평리			4.0	4.0	II			0.034	0.034	III	토지계
3149	사동	고창군 고수면 와촌리		5.9		5.9	IV		0.043		0.043	III	토지계
3150	성산	고창군 고수면 와촌리		6.4		6.4	V		0.082		0.082	IV	토지계
3151	와룡	고창군 아산면 목동리	4.8			4.8	III	0.303			0.303	VI	토지계
3152	당산	고창군 아산면 목동리			4.1	4.1	III			0.274	0.274	VI	토지계
3153	금척	고창군 아산면 목동리	3.4			3.4	II	0.030			0.030	II	토지계
3154	상갑	고창군 아산면 중월리	5.1			5.1	IV	0.217			0.217	VI	토지계
3155	중복	고창군 아산면 중월리	4.9			4.9	III	0.302			0.302	VI	토지계

번호	시설명	소재지	TOC (mg/L)					T-P (mg/L)					주 오염원
			'18년	'19년	'20년	평균	등급	'18년	'19년	'20년	평균	등급	
3156	오향	고창군 아산면 봉덕리	5.2			5.2	IV	0.377			0.377	VI	토지계
3157	서당	고창군 아산면 상갑리	4.9			4.9	III	0.344			0.344	VI	토지계
3158	탑정	고창군 아산면 반암리			3.2	3.2	II			0.019	0.019	Ib	토지계
3159	마명	고창군 아산면 반암리	5.3			5.3	IV	0.035			0.035	III	토지계
3160	효생	고창군 아산면 성산리	4.4			4.4	III	0.063			0.063	IV	토지계
3161	학전	고창군 아산면 학전리	5.0			5.0	III	0.112			0.112	V	토지계
3162	매사	고창군 아산면 학전리	6.0		4.6	5.3	IV	0.045		0.024	0.035	III	토지계
3163	제내	고창군 아산면 학전리	3.0			3.0	Ib	0.120			0.120	V	토지계
3164	관우	고창군 아산면 남산리	5.0			5.0	III	0.166			0.166	VI	토지계
3165	가장	고창군 아산면 남산리	3.7			3.7	II	0.024			0.024	II	토지계
3166	죽청	고창군 아산면 성산리	3.5			3.5	II	0.648			0.648	VI	토지계
3167	심성	고창군 아산면 성산리			3.5	3.5	II			0.139	0.139	V	토지계
3168	대기	고창군 아산면 대동리	5.2			5.2	IV	0.136			0.136	V	토지계
3169	주진	고창군 아산면 주진리	4.6			4.6	III	0.111			0.111	V	토지계
3170	송현	고창군 무장면 송현리	4.5			4.5	III	0.042			0.042	III	토지계
3171	여단	고창군 무장면 교흥리			2.5	2.5	Ib			0.043	0.043	III	토지계
3172	한	고창군 무장면 교흥리	4.8			4.8	III	0.238			0.238	VI	토지계
3173	양곡	고창군 무장면 도곡리	3.7			3.7	II	0.197			0.197	VI	토지계
3174	구덕	고창군 무장면 도곡리	4.4			4.4	III	0.122			0.122	V	토지계
3175	도산	고창군 무장면 도곡리	3.9			3.9	II	0.216			0.216	VI	토지계
3176	화산	고창군 무장면 송현리	3.4			3.4	II	0.018			0.018	Ib	토지계
3177	효정	고창군 무장면 만화리	5.8			5.8	IV	0.297			0.297	VI	토지계
3178	사미	고창군 무장면 만화리	4.1			4.1	III	0.040			0.040	III	토지계
3179	과치	고창군 무장면 신촌리			3.6	3.6	II			0.466	0.466	VI	토지계
3180	인교	고창군 무장면 교흥리	5.7			5.7	IV	0.499			0.499	VI	토지계
3181	서원	고창군 무장면 교흥리	4.3			4.3	III	0.154			0.154	VI	토지계
3182	연수	고창군 무장면 송현리	4.2			4.2	III	0.051			0.051	IV	토지계
3183	조치	고창군 무장면 강남리	5.5			5.5	IV	0.498			0.498	VI	토지계
3184	신월후	고창군 무장면 옥산리	6.6		5.9	6.3	V	0.831		0.163	0.497	VI	토지계
3185	신월전	고창군 무장면 옥산리	7.9			7.9	V	0.462			0.462	VI	토지계
3186	방축	고창군 무장면 덕림리	6.2			6.2	V	0.641			0.641	VI	토지계
3187	평장	고창군 무장면 신촌리	5.2			5.2	IV	0.134			0.134	V	토지계
3188	울곡	고창군 무장면 백양리	4.6			4.6	III	0.227			0.227	VI	토지계
3189	석동	고창군 무장면 신촌리	5.7			5.7	IV	0.148			0.148	V	토지계
3190	후동	고창군 무장면 신촌리	5.5			5.5	IV	0.398			0.398	VI	토지계
3191	정동	고창군 무장면 덕림리	4.7			4.7	III	0.566			0.566	VI	토지계
3192	짜대	고창군 무장면 옥산리	5.0			5.0	III	0.682			0.682	VI	토지계
3193	옥산	고창군 무장면 옥산리	5.3			5.3	IV	0.628			0.628	VI	토지계
3194	죽림	고창군 무장면 월림리	4.6			4.6	III	0.052			0.052	IV	토지계
3195	하건	고창군 공음면 건동리			3.8	3.8	II			0.125	0.125	V	토지계
3196	거성	고창군 공음면 선동리			5.5	5.5	IV			0.413	0.413	VI	토지계
3197	남산	고창군 공음면 선동리			7.6	7.6	V			0.850	0.850	VI	토지계
3198	옥산	고창군 공음면 선동리			6.3	6.3	V			0.586	0.586	VI	토지계
3199	신대	고창군 공음면 신대리			3.2	3.2	II			0.086	0.086	IV	토지계
3200	용산	고창군 공음면 칠암리			2.9	2.9	Ib			0.130	0.130	V	토지계
3201	구격	고창군 공음면 칠암리			2.7	2.7	Ib			0.043	0.043	III	토지계

번호	시설명	소재지	TOC (mg/L)					T-P (mg/L)					주 오염원
			'18년	'19년	'20년	평균	등급	'18년	'19년	'20년	평균	등급	
3202	남동2	고창군 공음면 석교리			3.0	3.0	Ib			0.038	0.038	III	토지계
3203	남동1	고창군 공음면 석교리			2.9	2.9	Ib			0.216	0.216	VI	토지계
3204	연동	고창군 공음면 칠암리			13.2	13.2	VI			0.989	0.989	VI	토지계
3205	산정	고창군 공음면 칠암리			3.4	3.4	II			0.058	0.058	IV	토지계
3206	신촌	고창군 공음면 장곡리			8.2	8.2	VI			1.099	1.099	VI	축산계
3207	사기	고창군 공음면 칠암리			2.9	2.9	Ib			0.034	0.034	III	토지계
3208	형제	고창군 공음면 두암리			2.5	2.5	Ib			0.067	0.067	IV	토지계
3209	송산	고창군 공음면 건동리			3.8	3.8	II			0.173	0.173	VI	토지계
3210	학원	고창군 공음면 선동리			5.1	5.1	IV			0.600	0.600	VI	토지계
3211	숙골	고창군 공음면 예전리			4.0	4.0	II			0.134	0.134	V	토지계
3212	선동	고창군 공음면 선동리			7.3	7.3	V			0.485	0.485	VI	토지계
3213	비석	고창군 공음면 군유리			5.1	5.1	IV			0.566	0.566	VI	토지계
3214	칠암	고창군 공음면 칠암리			3.8	3.8	II			0.499	0.499	VI	토지계
3215	금정	고창군 공음면 예전리			4.8	4.8	III			0.360	0.360	VI	토지계
3216	나산	고창군 해리면 라성리		4.9		4.9	III	0.086			0.086	IV	토지계
3217	원동	고창군 공음면 칠암리			4.7	4.7	III			0.086	0.086	IV	토지계
3218	장곡	고창군 공음면 장곡리			4.6	4.6	III			0.062	0.062	IV	축산계
3219	양동	고창군 공음면 장곡리			5.7	5.7	IV			0.144	0.144	V	토지계
3220	하동	고창군 공음면 덕암리			7.3	7.3	V			0.509	0.509	VI	토지계
3221	복흥	고창군 공음면 덕암리			5.8	5.8	IV			0.250	0.250	VI	토지계
3222	가작	고창군 공음면 덕암리			2.2	2.2	Ib			0.014	0.014	Ib	토지계
3223	신계동	고창군 공음면 덕암리			7.6	7.6	V			0.581	0.581	VI	축산계
3224	신대을	고창군 공음면 칠암리			3.0	3.0	Ib			0.178	0.178	VI	토지계
3225	덧골	고창군 공음면 용수리			3.8	3.8	II			0.072	0.072	IV	토지계
3226	송림	고창군 상하면 송곡리		3.8		3.8	II	0.134			0.134	V	토지계
3227	택동	고창군 상하면 용대리			2.9	2.9	Ib			0.101	0.101	V	토지계
3228	장암	고창군 상하면 장산리			5.0	5.0	III			0.168	0.168	VI	토지계
3229	생장	고창군 상하면 장산리			3.6	3.6	II			0.317	0.317	VI	토지계
3230	고산	고창군 상하면 장산리			4.5	4.5	III			0.360	0.360	VI	토지계
3231	복구	고창군 상하면 장호리			3.9	3.9	II			0.182	0.182	VI	토지계
3232	용산	고창군 상하면 용정리			2.8	2.8	Ib			0.043	0.043	III	토지계
3233	자룡	고창군 상하면 자룡리			3.8	3.8	II			0.053	0.053	IV	토지계
3234	섬포	고창군 상하면 용정리			5.1	5.1	IV			0.144	0.144	V	토지계
3235	석남	고창군 상하면 석남리			9.4	9.4	VI			0.197	0.197	VI	토지계
3236	중구	고창군 해리면 라성리		5.9		5.9	IV	0.062			0.062	IV	토지계
3237	유암	고창군 해리면 라성리		3.6		3.6	II	0.034			0.034	III	토지계
3238	월봉	고창군 해리면 라성리		4.4		4.4	III	0.096			0.096	IV	토지계
3239	어룡	고창군 해리면 사반리		4.0		4.0	II	0.038			0.038	III	토지계
3240	사반	고창군 해리면 사반리		4.3		4.3	III	0.062			0.062	IV	토지계
3241	상부	고창군 해리면 광승리			6.3	6.3	V			0.403	0.403	VI	토지계
3242	상송	고창군 해리면 송산리		5.4		5.4	IV	0.134			0.134	V	토지계
3243	행산	고창군 해리면 송산리		5.4		5.4	IV	0.038			0.038	III	토지계
3244	승방	고창군 해리면 왕촌리		4.7		4.7	III	0.077			0.077	IV	토지계
3245	대정	고창군 해리면 라성리		6.3	3.5	4.9	III	0.125	0.082	0.104		V	토지계
3246	용반	고창군 해리면 왕촌리		6.4	4.6	5.5	IV	1.181	0.096	0.639		VI	토지계
3247	가동	고창군 해리면 왕촌리		4.4		4.4	III	0.062			0.062	IV	토지계

번호	시설명	소재지	TOC (mg/L)					T-P (mg/L)					주 오염원
			'18년	'19년	'20년	평균	등급	'18년	'19년	'20년	평균	등급	
3248	수락	고창군 해리면 평지리		7.6	3.9	5.8	IV		0.072	0.029	0.051	IV	토지계
3249	산수	고창군 성송면 산수리			2.6	2.6	Ib			0.024	0.024	II	토지계
3250	낙양	고창군 성송면 낙양리	4.1			4.1	III	0.393			0.393	VI	토지계
3251	남창	고창군 성송면 하교리	3.5			3.5	II	0.057			0.057	IV	토지계
3252	선동1	고창군 성송면 계당리	2.7			2.7	Ib	0.082			0.082	IV	토지계
3253	암치	고창군 성송면 암치리			2.1	2.1	Ib			0.010	0.010	Ia	토지계
3254	포동	고창군 성송면 사내리	5.1			5.1	IV	0.458			0.458	VI	토지계
3255	양실	고창군 성송면 사내리	4.9			4.9	III	0.236			0.236	VI	토지계
3256	학전	고창군 성송면 학천리	5.2			5.2	IV	0.910			0.910	VI	토지계
3257	관동	고창군 대산면 성남리	9.0		7.1	8.1	VI	1.330		0.120	0.725	VI	토지계
3258	성남	고창군 대산면 성남리	8.3		0.8	4.6	III	1.367		0.878	1.123	VI	토지계
3259	용강	고창군 대산면 광대리	6.9		8.7	7.8	V	1.136		0.106	0.621	VI	토지계
3260	곡촌1	고창군 대산면 중산리	5.6			5.6	IV	0.672			0.672	VI	토지계
3261	곡촌2	고창군 대산면 중산리	5.1			5.1	IV	0.247			0.247	VI	토지계
3262	계량	고창군 대산면 광대리	4.2			4.2	III	0.464			0.464	VI	토지계
3263	광대	고창군 대산면 광대리	4.6			4.6	III	0.204			0.204	VI	토지계
3264	용두	고창군 대산면 회룡리		3.8		3.8	II		0.067		0.067	IV	토지계
3265	대촌	고창군 대산면 해룡리		5.6		5.6	IV		1.147		1.147	VI	생활계
3266	대장	고창군 대산면 대장리		4.5		4.5	III		0.374		0.374	VI	토지계
3267	장자	고창군 대산면 연동리		5.6		5.6	IV		0.259		0.259	VI	토지계
3268	양지	고창군 대산면 해룡리		4.6		4.6	III		0.533		0.533	VI	토지계
3269	용산	고창군 대산면 대장리		6.0		6.0	IV		0.682		0.682	VI	토지계
3270	장동	고창군 대산면 연동리		6.1	5.9	6.0	IV		0.845	1.032	0.939	VI	토지계
3271	연화	고창군 대산면 연동리		7.0	8.2	7.6	V		1.046	1.118	1.082	VI	토지계
3272	갈마	고창군 대산면 갈마리		11.1	3.7	7.4	V		1.526	0.034	0.780	VI	토지계
3273	반룡	고창군 대산면 춘산리		1.5		1.5	Ia		0.014		0.014	Ib	토지계
3274	발산	고창군 대산면 산정리	5.4			5.4	IV	0.793			0.793	VI	토지계
3275	율지	고창군 대산면 춘산리			8.9	8.9	VI			0.456	0.456	VI	토지계
3276	지석	고창군 대산면 지석리		5.4		5.4	IV		0.293		0.293	VI	토지계
3277	남월	고창군 대산면 지석리		4.4		4.4	III		0.259		0.259	VI	토지계
3278	백운	고창군 대산면 춘산리		7.9	6.4	7.2	V		1.181	0.350	0.766	VI	토지계
3279	세장	고창군 대산면 매산리	5.5			5.5	IV	0.742			0.742	VI	토지계
3280	신장	고창군 대산면 매산리	6.7			6.7	V	0.625			0.625	VI	토지계
3281	신기	고창군 대산면 율촌리		1.9		1.9	Ia		0.182		0.182	VI	토지계
3282	성학	고창군 대산면 율촌리			4.4	4.4	III			0.245	0.245	VI	토지계
3283	기산	고창군 심원면 주산리	4.0			4.0	II	0.014			0.014	Ib	토지계
3284	죽곡	고창군 심원면 주산리	3.7			3.7	II	0.038			0.038	III	토지계
3285	옥동	고창군 심원면 고전리	4.2			4.2	III	0.068			0.068	IV	토지계
3286	화산	고창군 심원면 연화리	6.9		3.4	5.2	IV	0.098		0.014	0.056	IV	토지계
3287	용기	고창군 심원면 용기리	2.6			2.6	Ib	0.001			0.001	Ia	토지계
3288	하전1	고창군 심원면 하전리	3.3			3.3	II	0.013			0.013	Ib	토지계
3289	양산	고창군 심원면 하전리	2.1			2.1	Ib	0.016			0.016	Ib	토지계
3290	주교	고창군 흥덕면 사포리			6.7	6.7	V			0.106	0.106	V	토지계
3291	교동	고창군 성내면 용교리		1.8		1.8	Ia		0.010		0.010	Ia	토지계
3292	금평	고창군 성내면 조동리		4.9		4.9	III		0.202		0.202	VI	토지계
3293	와석	고창군 성내면 조동리		6.1	4.4	5.3	IV		0.398	0.701	0.550	VI	토지계

번호	시설명	소재지	TOC (mg/L)					T-P (mg/L)					주 오염원
			'18년	'19년	'20년	평균	등급	'18년	'19년	'20년	평균	등급	
3294	굴산	고창군 성내면 양계리		4.4		4.4	III		0.062		0.062	IV	토지계
3295	낙산	고창군 성내면 산림리		4.9		4.9	III		0.182		0.182	VI	토지계
3296	신흥	고창군 성내면 대흥리		6.2	3.8	5.0	III		0.101	0.072	0.087	IV	토지계
3297	보은	고창군 성내면 신대리		4.2		4.2	III		0.043		0.043	III	토지계
3298	해평	고창군 성내면 신대리		4.6		4.6	III		0.019		0.019	Ib	토지계
3299	옥토	고창군 성내면 옥제리		3.9		3.9	II		0.072		0.072	IV	토지계
3300	두암	고창군 성내면 산림리		4.7		4.7	III		0.096		0.096	IV	토지계
3301	은동	고창군 성내면 산림리		4.2		4.2	III		0.029		0.029	II	토지계
3302	난답	고창군 성내면 신대리		4.7		4.7	III		0.221		0.221	VI	토지계
3303	위동	고창군 성내면 덕산리		5.0		5.0	III		0.442		0.442	VI	토지계
3304	작천	고창군 성내면 신성리		4.1		4.1	III		0.125		0.125	V	토지계
3305	봉양	정읍시 입암면 봉양리		2.5		2.5	Ib		0.062		0.062	IV	토지계
3306	장태	고창군 흥덕면 송암리		6.3	4.1	5.2	IV		0.110	0.830	0.470	VI	토지계
3307	유점	고창군 신림면 덕화리		2.9		2.9	Ib		0.038		0.038	III	토지계
3308	동원	고창군 신림면 부송리		3.7		3.7	II		0.331		0.331	VI	토지계
3309	장수	고창군 신림면 벽송리		4.3		4.3	III		0.038		0.038	III	토지계
3310	관동	고창군 신림면 부송리		4.3		4.3	III		0.072		0.072	IV	토지계
3311	기곡	고창군 신림면 도림리		5.9		5.9	IV		0.235		0.235	VI	토지계
3312	구산	고창군 신림면 도림리		12.3	4.4	8.4	VI		0.134	0.096	0.115	V	토지계
3313	월계	고창군 신림면 덕화리		9.4	4.9	7.2	V		0.158	0.058	0.108	V	토지계
3314	도산	고창군 신림면 도림리		6.2	5.1	5.7	IV		0.154	0.374	0.264	VI	토지계
3315	남성	고창군 신림면 도림리		6.9	3.9	5.4	IV		0.202	0.125	0.164	VI	토지계
3316	내동	고창군 신림면 송용리		7.1	4.1	5.6	IV		0.168	0.062	0.115	V	토지계
3317	송용	고창군 신림면 송용리		4.8		4.8	III		0.106		0.106	V	토지계
3318	반룡	고창군 신림면 반룡리		5.3		5.3	IV		0.202		0.202	VI	토지계
3319	동호	고창군 신림면 반룡리		3.2		3.2	II		0.048		0.048	III	토지계
3320	남세	고창군 신림면 세곡리		3.7		3.7	II		0.072		0.072	IV	토지계
3321	월평	고창군 신림면 반룡리			2.7	2.7	Ib			0.038	0.038	III	토지계
3322	선양	고창군 부안면 검산리		4.3		4.3	III		0.067		0.067	IV	토지계
3323	중산	고창군 부안면 검산리			3.2	3.2	II			0.024	0.024	II	토지계
3324	대동	고창군 부안면 수동리		2.8		2.8	Ib		0.014		0.014	Ib	토지계
3325	후동	고창군 부안면 봉암리		3.4		3.4	II		0.043		0.043	III	토지계
3326	화산	고창군 고창읍 화산리	5.2			5.2	IV	0.126			0.126	V	토지계
3327	학동	고창군 성내면 용교리			3.0	3.0	Ib			0.149	0.149	V	토지계
3328	신시	고창군 성내면 조동리		4.2		4.2	III		0.072		0.072	IV	토지계
3329	삭골	고창군 상하면 검산리		4.8		4.8	III		0.072		0.072	IV	토지계
3330	상라	고창군 상하면 검산리		4.9		4.9	III		0.058		0.058	IV	토지계
3331	안동	고창군 상하면 검산리		6.2	3.4	4.8	III		0.629	0.053	0.341	VI	토지계
3332	모암	고창군 상하면 검산리		5.2		5.2	IV		0.072		0.072	IV	토지계
3333	판정	고창군 상하면 용정리			3.7	3.7	II			0.058	0.058	IV	토지계
3334	검산	고창군 상하면 검산리		9.8	3.2	6.5	V		0.869	0.053	0.461	VI	토지계
3335	명고	고창군 해리면 금평리			3.0	3.0	Ib			0.163	0.163	VI	토지계
3336	중산	고창군 성송면 판정리			5.0	5.0	III			0.749	0.749	VI	토지계
3337	성산	고창군 성송면 향산리	6.8		4.7	5.8	IV	0.558		0.230	0.394	VI	토지계
3338	유천	고창군 고창읍 월곡리	3.9			3.9	II	0.039			0.039	III	토지계
3339	예동	고창군 고수면 예지리			6.2	6.2	V			0.005	0.005	Ia	토지계

번호	시설명	소재지	TOC (mg/L)					T-P (mg/L)					주 오염원
			'18년	'19년	'20년	평균	등급	'18년	'19년	'20년	평균	등급	
3340	궁원	고창군 고수면 예지리			4.6	4.6	III			0.317	0.317	VI	토지계
3341	학동	고창군 고수면 남산리			7.4	7.4	V			0.096	0.096	IV	토지계
3342	연당	고창군 고수면 초내리			3.8	3.8	II			0.029	0.029	II	토지계
3343	미산	고창군 해리면 사반리		5.5		5.5	IV		0.091		0.091	IV	토지계
3344	중포	고창군 해리면 사반리		5.5		5.5	IV		0.288		0.288	VI	토지계
3345	목동	고창군 해리면 금평리			3.0	3.0	Ib			0.024	0.024	II	토지계
3346	괴치	고창군 성송면 괴치리			4.3	4.3	III			0.086	0.086	IV	토지계
3347	외원	고창군 성송면 산수리	6.1		7.7	6.9	V	0.130		0.278	0.204	VI	토지계
3348	추산	고창군 성송면 학천리	4.0			4.0	II	0.212			0.212	VI	토지계
3349	선동2	고창군 성송면 계당리			2.6	2.6	Ib			0.024	0.024	II	토지계
3350	운암	고창군 성송면 암치리	1.7			1.7	Ia	불검출				불검출	토지계
3351	덕절	고창군 성송면 낙양리			5.5	5.5	IV			0.130	0.130	V	토지계
3352	용반	고창군 흥덕면 용반리		5.2		5.2	IV		0.043		0.043	III	토지계
3353	외경	고창군 해리면 광승리			4.7	4.7	III			0.053	0.053	IV	토지계
3354	방축	고창군 해리면 방축리			2.8	2.8	Ib			0.062	0.062	IV	토지계
3355	청일	고창군 성송면 향산리	4.2			4.2	III	0.363			0.363	VI	토지계
3356	간성	고창군 성송면 산수리	5.9		7.2	6.6	V	0.339		0.278	0.309	VI	토지계
3357	후방	고창군 성송면 산수리			4.8	4.8	III			0.475	0.475	VI	생활계
3358	초산	고창군 성송면 계당리			2.4	2.4	Ib			0.024	0.024	II	토지계
3359	계당	고창군 성송면 계당리			1.9	1.9	Ia			0.014	0.014	Ib	토지계
3360	춘산	고창군 대신면 춘산리		8.3	7.4	7.9	V		1.128	0.653	0.891	VI	토지계
3361	견양	고창군 흥덕면 용반리		6.8	7.5	7.2	V		0.667	0.302	0.485	VI	토지계
3362	간견	고창군 흥덕면 사포리		4.3		4.3	III		0.360		0.360	VI	토지계
3363	사근	고창군 흥덕면 치룡리		8.7	7.5	8.1	VI		0.326	0.586	0.456	VI	토지계
3364	교운	고창군 흥덕면 교운리		10.6	7.0	8.8	VI		0.605	0.345	0.475	VI	토지계
3365	정동	고창군 상하면 하장리			2.1	2.1	Ib			0.024	0.024	II	토지계
3366	차동	고창군 대신면 상금리		4.4		4.4	III		0.178		0.178	VI	토지계
3367	송산	고창군 성송면 무송리	4.5			4.5	III	0.043			0.043	III	토지계
3368	상금	고창군 대신면 상금리		2.3		2.3	Ib		0.038		0.038	III	토지계
3369	내정	고창군 성송면 무송리	3.7			3.7	II	0.428			0.428	VI	토지계
3370	주산	고창군 심원면 주산리	5.1			5.1	IV	0.080			0.080	IV	토지계
3371	신덕	고창군 흥덕면 신덕리		6.7	6.1	6.4	V		0.576	0.125	0.351	VI	토지계
3372	대촌	고창군 흥덕면 후포리		7.8	6.8	7.3	V		1.133	0.624	0.879	VI	토지계
3373	연지	고창군 흥덕면 치룡리		4.9		4.9	III		0.216		0.216	VI	토지계
3374	향교	고창군 흥덕면 교운리		5.2		5.2	IV		0.178		0.178	VI	토지계
3375	제하	고창군 흥덕면 제하리		6.2	19.1	12.7	VI		0.701	0.970	0.836	VI	토지계
3376	죽산	고창군 아산면 성산리	4.0			4.0	II	0.190			0.190	VI	토지계
3377	선양	고창군 고수면 우평리			3.3	3.3	II			0.019	0.019	Ib	토지계
3378	내원	고창군 성송면 무송리	7.3		5.0	6.2	V	0.189		0.101	0.145	V	토지계
3379	등선	고창군 고창읍 노동리	4.2			4.2	III	0.104			0.104	V	토지계
3380	하장	고창군 상하면 하장리			1.5	1.5	Ia			0.048	0.048	III	토지계
3381	약산	고창군 대신면 춘산리		6.9	8.4	7.7	V		0.926	0.874	0.900	VI	토지계
3382	성두	고창군 고창읍 성두리	3.2			3.2	II	0.032			0.032	III	토지계
3383	상원	고창군 고창읍 월곡리	2.2			2.2	Ib	0.011			0.011	Ib	토지계
3384	상월2	고창군 고창읍 월곡리	2.1			2.1	Ib	0.006			0.006	Ia	토지계
3385	목우	고창군 흥덕면 신덕리		9.2	5.7	7.5	V		0.830	0.710	0.770	VI	토지계



번호	시설명	소재지	TOC (mg/L)					T-P (mg/L)					주 오염원
			'18년	'19년	'20년	평균	등급	'18년	'19년	'20년	평균	등급	
3386	사창	고창군 부안면 사창리		3.5		3.5	II		0.029		0.029	II	토지계
3387	송현	고창군 부안면 송현리			4.8	4.8	III			0.029	0.029	II	토지계
3388	온수	고창군 고창읍 월산리	2.8			2.8	Ib	0.055			0.055	IV	토지계
3389	안산	고창군 고수면 봉산리		8.1		8.1	VI		0.346		0.346	VI	토지계
3390	송정	고창군 상하면 송곡리		8.1	3.7	5.9	IV		0.034	0.019	0.027	II	토지계
3391	사신	고창군 아산면 학전리	3.9			3.9	II	0.027			0.027	II	토지계
3392	정동	고창군 무장면 월림리	4.5			4.5	III	0.283			0.283	VI	토지계
3393	생근	고창군 성내면 덕산리		5.3		5.3	IV		0.514		0.514	VI	토지계
3394	칠성	고창군 성내면 신성리		4.0		4.0	II		0.038		0.038	III	토지계
3395	울계	고창군 고창읍 울계리	2.8			2.8	Ib	0.104			0.104	V	토지계
3396	내동	고창군 고창읍 내동리	5.2			5.2	IV	0.053			0.053	IV	토지계
3397	내대	고창군 공음면 장곡리			3.9	3.9	II			0.038	0.038	III	토지계
3398	해룡	고창군 대산면 해룡리		5.5		5.5	IV		0.326		0.326	VI	토지계
3399	고막	고창군 심원면 용기리	4.1			4.1	III	0.014			0.014	Ib	토지계
3400	월성	고창군 성내면 월성리		6.6	7.3	7.0	V		0.302	0.878	0.590	VI	토지계
3401	대흥	고창군 성내면 대흥리		7.2	5.6	6.4	V		0.048	0.086	0.067	IV	토지계
3402	먹방	고창군 부안면 용산리		2.8		2.8	Ib		0.010		0.010	Ia	토지계
3403	진목	고창군 부안면 운양리		5.1		5.1	IV		0.086		0.086	IV	토지계
3404	건동	고창군 공음면 건동리			4.8	4.8	III			0.173	0.173	VI	축산계
3405	죽동	정읍시 소성면 애당리		3.4		3.4	II		0.120		0.120	V	토지계
3406	선운	고창군 부안면 선운리			3.6	3.6	II			0.317	0.317	VI	토지계
3407	국지	고창군 성내면 옥제리		4.2		4.2	III		0.168		0.168	VI	토지계
3408	석수	고창군 무장면 강남리	5.4			5.4	IV	1.010			1.010	VI	토지계
3409	용산	고창군 부안면 용산리		3.8		3.8	II		0.024		0.024	II	토지계
3410	고산	고창군 성송면 무송리	1.6			1.6	Ia	0.014			0.014	Ib	토지계
3411	무송	고창군 성송면 무송리	7.5			7.5	V	0.246			0.246	VI	토지계
3412	덕화	고창군 신림면 덕화리		4.6		4.6	III		0.062		0.062	IV	토지계
3413	월산	고창군 고창읍 월산리			1.7	1.7	Ia			0.010	0.010	Ia	토지계
3414	가막	고창군 부안면 용산리			2.4	2.4	Ib			0.062	0.062	IV	토지계
3415	구암	고창군 아산면 구암리	6.2		1.4	3.8	II	0.014		0.014	0.014	Ib	토지계
3416	건선	부안군 부안읍 연곡리	5.8			5.8	IV	0.470			0.470	VI	토지계
3417	순	부안군 부안읍 신흥리	6.8		8.6	7.7	V	0.372		0.077	0.225	VI	토지계
3418	석	부안군 부안읍 신흥리	7.8		8.6	8.2	VI	0.259		0.062	0.161	VI	토지계
3419	화봉	부안군 주산면 동정리	5.3			5.3	IV	0.068			0.068	IV	토지계
3420	소두원	부안군 주산면 소산리	6.4		6.1	6.3	V	0.133		0.029	0.081	IV	토지계
3421	계골	부안군 주산면 사산리	4.4			4.4	III	0.081			0.081	IV	토지계
3422	허성	부안군 주산면 돈계리	5.9		5.1	5.5	IV	0.116		0.307	0.212	VI	토지계
3423	고산	부안군 주산면 갈촌리	4.7			4.7	III	0.040			0.040	III	토지계
3424	신당	부안군 주산면 소주리	4.2			4.2	III	0.052			0.052	IV	토지계
3425	청도	부안군 동진면 증산리	6.1		6.9	6.5	V	0.052		0.043	0.048	III	토지계
3426	감불	부안군 보안면 우동리		3.5		3.5	II		0.043		0.043	III	생활계
3427	감불제2	부안군 보안면 우동리		3.3		3.3	II		0.048		0.048	III	생활계
3428	흥사	부안군 보안면 유천리		5.7		5.7	IV		0.264		0.264	VI	생활계
3429	장춘	부안군 보안면 유천리		3.8		3.8	II		0.082		0.082	IV	생활계
3430	외유	부안군 보안면 유천리		5.3		5.3	IV		0.134		0.134	V	생활계
3431	외포	부안군 보안면 유천리		4.5		4.5	III		0.043		0.043	III	생활계

번호	시설명	소재지	TOC (mg/L)					T-P (mg/L)					주 오염원
			'18년	'19년	'20년	평균	등급	'18년	'19년	'20년	평균	등급	
3432	묘동	부안군 보안면 상입석리	5.9			5.9	IV	0.345			0.345	VI	토지계
3433	신월	부안군 보안면 영전리	5.5			5.5	IV	0.862			0.862	VI	토지계
3434	후곡	부안군 보안면 영전리	11.5			11.5	VI	0.198			0.198	VI	토지계
3435	석동	부안군 보안면 상림리	10.0			10.0	VI	0.211			0.211	VI	토지계
3436	신성	부안군 보안면 상림리	6.8		8.2	7.5	V	0.333		0.134	0.234	VI	토지계
3437	흥산	부안군 보안면 상입석리	7.4		6.1	6.8	V	0.107		0.120	0.114	V	토지계
3438	복두	부안군 보안면 월천리	5.4			5.4	IV	0.046			0.046	III	토지계
3439	금종	부안군 보안면 월천리	6.0		3.8	4.9	III	0.038		0.024	0.031	III	토지계
3440	군자	부안군 보안면 월천리		1.1		1.1	Ia		0.101		0.101	V	생활계
3441	소두	부안군 보안면 상입석리	6.6			6.6	V	0.152			0.152	VI	토지계
3442	임	부안군 보안면 상입석리			9.9	9.9	VI			0.312	0.312	VI	토지계
3443	선황당	부안군 변산면 대항리		5.1		5.1	IV		0.034		0.034	III	생활계
3444	장구	부안군 변산면 운산리		7.7	4.3	6.0	IV		0.062	0.010	0.036	III	토지계
3445	수련	부안군 상서면 통정리		1.7		1.7	Ia		0.005		0.005	Ia	생활계
3446	평지	부안군 하서면 장신리			4.5	4.5	III			0.043	0.043	III	토지계
3447	노곡	부안군 하서면 청호리		5.5		5.5	IV		0.062		0.062	IV	생활계
3448	삼현	부안군 하서면 청호리		5.6		5.6	IV		0.043		0.043	III	생활계
3449	계곡	부안군 하서면 청호리			6.0	6.0	IV			0.029	0.029	II	토지계
3450	석불	부안군 하서면 청호리			7.8	7.8	V			0.038	0.038	III	토지계
3451	송림	부안군 하서면 장신리		5.1		5.1	IV		0.010		0.010	Ia	생활계
3452	양지	부안군 하서면 장신리			6.0	6.0	IV			0.034	0.034	III	토지계
3453	하서	부안군 하서면 장신리			7.1	7.1	V			0.110	0.110	V	토지계
3454	복용	부안군 하서면 장신리		5.8		5.8	IV		0.077		0.077	IV	생활계
3455	장신	부안군 하서면 장신리		4.9		4.9	III		0.091		0.091	IV	생활계
3456	가락	부안군 하서면 백련리			2.9	2.9	Ib			0.014	0.014	Ib	토지계
3457	선양	부안군 줄포면 우포리			7.6	7.6	V			0.216	0.216	VI	토지계
3458	사거	부안군 줄포면 장동리			8.1	8.1	VI			0.106	0.106	V	토지계
3459	목상	부안군 줄포면 난산리			7.7	7.7	V			0.053	0.053	IV	토지계
3460	은향	부안군 줄포면 줄포리			7.3	7.3	V			0.158	0.158	VI	토지계
3461	감동	부안군 줄포면 우포리			4.6	4.6	III			0.307	0.307	VI	토지계
3462	망포	부안군 변산면 운산리		2.3		2.3	Ib		0.019		0.019	Ib	생활계
3463	고사	부안군 변산면 운산리		3.1		3.1	II		0.005		0.005	Ia	생활계
3464	서둔	부안군 계화면 의복리	9.3			9.3	VI	0.034			0.034	III	토지계
3465	도송	부안군 보안면 월천리	4.2			4.2	III	0.092			0.092	IV	토지계
3466	도화	부안군 상서면 통정리		3.4		3.4	II		0.005		0.005	Ia	생활계
3467	현지	부안군 계화면 의복리	4.0			4.0	II	0.027			0.027	II	토지계
3468	연동	부안군 진서면 진서리		3.7		3.7	II		0.005		0.005	Ia	생활계
3469	백포	부안군 진서면 진서리		7.3	4.3	5.8	IV		0.019	0.029	0.024	II	토지계
3470	목정	부안군 변산면 대항리		4.4		4.4	III		0.014		0.014	Ib	생활계
3471	청림(거석)	부안군 상서면 청림리		1.2		1.2	Ia		0.005		0.005	Ia	생활계
3472	조곡	부안군 주산면 소산리	4.5			4.5	III	0.073			0.073	IV	토지계
3473	솟	부안군 변산면 도청리		4.2		4.2	III		0.048		0.048	III	생활계
3474	문수	부안군 하서면 백련리			3.0	3.0	Ib			0.005	0.005	Ia	토지계

4.1.13 전라남도

번호	시설명	소재지	TOC (mg/L)					T-P (mg/L)					주 오염원
			'18년	'19년	'20년	평균	등급	'18년	'19년	'20년	평균	등급	
3475	산계	목포시 대양동	7.0		4.8	5.9	IV	0.320		0.063	0.192	VI	토지계
3476	대박산	목포시 대양동	4.7			4.7	III	0.308			0.308	VI	생활계
3477	산양	목포시 대양동	4.1			4.1	III	0.264			0.264	VI	생활계
3478	동부	목포시 울도동	3.7			3.7	II	0.162			0.162	VI	토지계
3479	남부	목포시 울도동	6.9		6.1	6.5	V	0.067		0.177	0.122	V	토지계
3480	검성	목포시 달동	5.5			5.5	IV	0.114			0.114	V	토지계
3481	평골	목포시 달동	6.0			6.0	IV	0.079			0.079	IV	토지계
3482	수용골	목포시 울도동	5.9			5.9	IV	0.030			0.030	II	토지계
3483	두더지	목포시 달동	7.1			7.1	V	0.021			0.021	II	토지계
3484	대노골	목포시 달동	6.3		5.2	5.8	IV	0.036		0.535	0.286	VI	토지계
3485	달리	목포시 달동	4.4			4.4	III	0.061			0.061	IV	토지계
3486	북부	목포시 울도동	6.2		7.5	6.9	V	0.023		0.047	0.035	III	토지계
3487	중흥	여수시 중흥동	1.9			1.9	Ia	0.038			0.038	III	생활계
3488	작양	여수시 상암동	2.2			2.2	Ib	0.037			0.037	III	생활계
3489	진례	여수시 상암동	1.1			1.1	Ia	0.030			0.030	II	생활계
3490	호명	여수시 호명동	1.5			1.5	Ia	0.041			0.041	III	생활계
3491	신복	여수시 돌산읍 신복리		2.4		2.4	Ib		0.101		0.101	V	생활계
3492	속전	여수시 돌산읍 금봉리		2.9		2.9	Ib		0.053		0.053	IV	생활계
3493	석전	여수시 돌산읍 군내리		3.0		3.0	Ib		0.091		0.091	IV	토지계
3494	복산	여수시 소라면 복산리		2.0		2.0	Ia		0.061		0.061	IV	토지계
3495	풍류	여수시 소라면 복산리		6.7	4.6	5.7	IV		0.058	0.064	0.061	IV	토지계
3496	대옥	여수시 화양면 옥적리			5.8	5.8	IV			0.055	0.055	IV	토지계
3497	응동	여수시 화양면 나진리		2.8		2.8	Ib		0.065		0.065	IV	토지계
3498	안정	여수시 화양면 안포리			4.0	4.0	II			0.097	0.097	IV	토지계
3499	모하	여수시 남면 두모리	7.0		5.9	6.5	V	0.133		0.201	0.167	VI	토지계
3500	소옥1	여수시 화양면 옥적리			4.9	4.9	III			0.358	0.358	VI	토지계
3501	세포	여수시 화양면 안포리			6.1	6.1	V			0.177	0.177	VI	토지계
3502	묘읍	여수시 묘도동	2.2			2.2	Ib	0.050			0.050	III	생활계
3503	봉양	여수시 돌산읍 금봉리		1.5		1.5	Ia		0.064		0.064	IV	토지계
3504	봉두	여수시 소라면 봉두리		1.6		1.6	Ia		0.045		0.045	III	토지계
3505	소장	여수시 화양면 화동리		3.7		3.7	II		0.064		0.064	IV	토지계
3506	사곡	여수시 소라면 사곡리		2.0		2.0	Ia		0.039		0.039	III	토지계
3507	신덕	여수시 신덕동	1.5			1.5	Ia	0.026			0.026	II	생활계
3508	평사	여수시 돌산읍 평사리		4.2		4.2	III		0.071		0.071	IV	생활계
3509	봉두2	여수시 울촌면 산수리		2.6		2.6	Ib		0.034		0.034	III	토지계
3510	직포	여수시 남면 두모리	3.8			3.8	II	0.063			0.063	IV	생활계
3511	화태	여수시 남면 화태리	4.8			4.8	III	0.247			0.247	VI	생활계
3512	소호	여수시 소호동	3.6			3.6	II	0.051			0.051	IV	생활계
3513	상동	여수시 돌산읍 우두리		2.8		2.8	Ib		0.106		0.106	V	생활계
3514	마산	여수시 소라면 복산리		2.8		2.8	Ib		0.061		0.061	IV	토지계
3515	중산	여수시 울촌면 가장리		3.4		3.4	II		0.056		0.056	IV	토지계
3516	봉전	여수시 울촌면 봉전리		2.6		2.6	Ib		0.070		0.070	IV	토지계
3517	개도	여수시 화정면 개도리	2.5			2.5	Ib	0.037			0.037	III	토지계
3518	마상	여수시 화양면 옥적리			5.4	5.4	IV			0.874	0.874	VI	토지계

번호	시설명	소재지	TOC (mg/L)					T-P (mg/L)					주 오염원
			'18년	'19년	'20년	평균	등급	'18년	'19년	'20년	평균	등급	
3519	둔전	여주시 돌산읍 둔전리		3.3		3.3	II		0.085		0.085	IV	생활계
3520	상의곡	여주시 소라면 봉두리		3.7		3.7	II		0.031		0.031	III	토지계
3521	죽림	여주시 소라면 죽림리		2.6		2.6	Ib		0.094		0.094	IV	생활계
3522	덕곡	여주시 소라면 덕양리		3.5		3.5	II		0.082		0.082	IV	생활계
3523	대곡	여주시 울촌면 봉전리		4.3		4.3	III		0.075		0.075	IV	토지계
3524	구미	여주시 화양면 이목리			8.1	8.1	VI			0.419	0.419	VI	토지계
3525	소옥2	여주시 화양면 옥적리			5.4	5.4	IV			0.048	0.048	III	토지계
3526	송곡	여주시 울촌면 산수리		2.5		2.5	Ib		0.079		0.079	IV	토지계
3527	용주	여주시 화양면 용주리			5.1	5.1	IV			0.706	0.706	VI	토지계
3528	작음	여주시 상암동	0.8			0.8	Ia	0.025			0.025	II	생활계
3529	봉두1	여주시 울촌면 산수리		1.9		1.9	Ia		0.082		0.082	IV	토지계
3530	원포	여주시 화양면 안포리			1.2	1.2	Ia			0.021	0.021	II	토지계
3531	하동	여주시 돌산읍 우두리		1.5		1.5	Ia		0.079		0.079	IV	생활계
3532	봉오	여주시 화양면 서촌리			6.3	6.3	V			0.062	0.062	IV	토지계
3533	두모	여주시 남면 두모리	1.2			1.2	Ia	0.022			0.022	II	생활계
3534	업동	순천시 용당동	1.9			1.9	Ia	0.047			0.047	III	생활계
3535	야흥	순천시 야흥동	3.4			3.4	II	0.087			0.087	IV	생활계
3536	신전	순천시 승주읍 신전리	1.8			1.8	Ia	0.042			0.042	III	생활계
3537	용전	순천시 해룡면 용전리	6.1		6.7	6.4	V	0.239		1.071	0.655	VI	토지계
3538	동산	순천시 서면 동산리	2.8			2.8	Ib	0.053			0.053	IV	생활계
3539	죽평	순천시 서면 죽평리	2.0			2.0	Ia	0.069			0.069	IV	토지계
3540	구상	순천시 서면 구상리	3.7			3.7	II	0.131			0.131	V	생활계
3541	자은	순천시 황전면 월산리		1.6		1.6	Ia		0.022		0.022	II	토지계
3542	송천	순천시 월등면 송천리		2.5		2.5	Ib		0.031		0.031	III	토지계
3543	오산	순천시 주암면 오산리			5.9	5.9	IV			0.067	0.067	IV	토지계
3544	후곡	순천시 송광면 후곡리			3.6	3.6	II			0.040	0.040	III	토지계
3545	오룡	순천시 송광면 구룡리			3.9	3.9	II			0.079	0.079	IV	토지계
3546	봉림	순천시 별량면 봉림리	4.7			4.7	III	0.115			0.115	V	생활계
3547	칠동	순천시 별량면 두고리	3.0			3.0	Ib	0.063			0.063	IV	생활계
3548	용두	순천시 별량면 구룡리	3.4			3.4	II	0.055			0.055	IV	토지계
3549	대곡	순천시 별량면 대곡리	4.3			4.3	III	0.258			0.258	VI	생활계
3550	무풍	순천시 별량면 무풍리	2.6			2.6	Ib	0.050			0.050	III	토지계
3551	대안	순천시 해룡면 대안리	3.6			3.6	II	0.073			0.073	IV	생활계
3552	갈평	순천시 월등면 갈평리		1.7		1.7	Ia		0.044		0.044	III	토지계
3553	남가	순천시 해룡면 남가리	4.0			4.0	II	0.097			0.097	IV	생활계
3554	미초	순천시 황전면 덕림리		2.4		2.4	Ib		0.020		0.020	Ib	토지계
3555	가음	순천시 주암면 백록리			7.2	7.2	V			1.911	1.911	VI	토지계
3556	백야	순천시 황전면 괴목리		3.8		3.8	II		0.037		0.037	III	생활계
3557	본황	순천시 황전면 황학리		3.0		3.0	Ib		0.024		0.024	II	토지계
3558	내동	순천시 황전면 죽내리		1.7		1.7	Ia		0.026		0.026	II	토지계
3559	해창	순천시 해룡면 해창리	2.9			2.9	Ib	0.060			0.060	IV	생활계
3560	신월	순천시 해룡면 용전리	3.0			3.0	Ib	0.050			0.050	III	토지계
3561	명산	순천시 월등면 월용리		3.0		3.0	Ib		0.012		0.012	Ib	생활계
3562	주암	순천시 주암면 주암리			3.5	3.5	II			0.042	0.042	III	토지계
3563	금곡	순천시 주암면 구산리			6.2	6.2	V			0.316	0.316	VI	토지계
3564	선학	순천시 해룡면 선학리			5.4	5.4	IV			0.042	0.042	III	토지계

번호	시설명	소재지	TOC (mg/L)					T-P (mg/L)					주 오염원
			'18년	'19년	'20년	평균	등급	'18년	'19년	'20년	평균	등급	
3565	어왕	순천시 주암면 어왕리			5.2	5.2	IV			0.535	0.535	VI	토지계
3566	구룡	순천시 황전면 덕림리		2.0		2.0	Ia		0.015		0.015	Ib	토지계
3567	장동	순천시 주암면 문갈리			2.4	2.4	Ib			0.013	0.013	Ib	토지계
3568	연향	순천시 연향동	3.5			3.5	II	0.122			0.122	V	생활계
3569	월곡	순천시 월등면 운월리		3.6		3.6	II		0.031		0.031	III	토지계
3570	신기	순천시 황전면 회룡리		2.5		2.5	Ib		0.018		0.018	Ib	생활계
3571	내운	순천시 낙안면 내운리	2.1			2.1	Ib	0.041			0.041	III	토지계
3572	월곡	순천시 서면 운평리	2.2			2.2	Ib	0.036			0.036	III	생활계
3573	구룡	순천시 서면 지본리	7.1		4.5	5.8	IV	0.097		0.153	0.125	V	토지계
3574	풍교	순천시 주암면 문갈리			2.5	2.5	Ib			0.026	0.026	II	토지계
3575	봉성	순천시 황전면 죽내리		4.1		4.1	III		0.041		0.041	III	생활계
3576	비룡	순천시 주암면 운룡리			3.0	3.0	Ib			0.041	0.041	III	토지계
3577	유서	순천시 송주읍 유흥리			1.8	1.8	Ia			0.012	0.012	Ib	토지계
3578	투주	나주시 안창동			3.7	3.7	II			0.059	0.059	IV	생활계
3579	포두	나주시 오량동	4.8			4.8	III	0.053			0.053	IV	토지계
3580	기능	나주시 오량동	6.5		4.3	5.4	IV	0.102		0.359	0.231	VI	생활계
3581	오량	나주시 오량동	5.4			5.4	IV	0.125			0.125	V	토지계
3582	가지	나주시 세지면 성산리	6.7		4.0	5.4	IV	0.019		1.071	0.545	VI	토지계
3583	식산	나주시 세지면 성산리		3.4		3.4	II		0.162		0.162	VI	토지계
3584	구호	나주시 왕곡면 송죽리	8.7		7.9	8.3	VI	0.230		0.081	0.156	VI	토지계
3585	여성	나주시 왕곡면 송죽리	5.3			5.3	IV	0.096			0.096	IV	토지계
3586	도토리	나주시 공산면 가송리	6.5		5.0	5.8	IV	0.144		0.061	0.103	V	생활계
3587	성산	나주시 동강면 인동리	5.5			5.5	IV	0.050			0.050	III	토지계
3588	낭동	나주시 다시면		3.1		3.1	II		0.021		0.021	II	토지계
3589	월동	나주시 다시면 가운리		3.0		3.0	Ib		0.071		0.071	IV	토지계
3590	구가동	나주시 다시면 가운리		3.0		3.0	Ib		0.029		0.029	II	토지계
3591	운암	나주시 다시면 월태리		2.3		2.3	Ib		0.007		0.007	Ia	토지계
3592	신광	나주시 다시면 신광리			1.7	1.7	Ia			0.032	0.032	III	토지계
3593	청림	나주시 다시면 동당리			4.8	4.8	III			0.055	0.055	IV	토지계
3594	회두	나주시 문평면 학동리		3.9		3.9	II		0.032		0.032	III	토지계
3595	금안	나주시 노안면 금안리			1.7	1.7	Ia			0.017	0.017	Ib	토지계
3596	산제	나주시 산포면 산제리	4.0			4.0	II	0.156			0.156	VI	토지계
3597	수청	나주시 남평읍 수원리		4.6		4.6	III		0.125		0.125	V	토지계
3598	오창	나주시 남평읍 서산리			3.5	3.5	II			0.046	0.046	III	토지계
3599	유천	나주시 다도면 송학리	4.4			4.4	III	0.024			0.024	II	토지계
3600	담금	나주시 다도면 방산리	4.6			4.6	III	0.012			0.012	Ib	토지계
3601	오두	나주시 경현동	2.3			2.3	Ib	0.016			0.016	Ib	토지계
3602	종동	나주시 동강면 양지리	3.9			3.9	II	0.047			0.047	III	토지계
3603	봉추	나주시 동강면 옥정리	10.5		7.5	9.0	VI	0.379		0.338	0.359	VI	생활계
3604	백운	나주시 다시면 청정리		2.4		2.4	Ib		0.028		0.028	II	토지계
3605	신경	나주시 문평면 학동리		2.5		2.5	Ib		0.071		0.071	IV	토지계
3606	만년	나주시 문평면 학동리		3.0		3.0	Ib		0.036		0.036	III	토지계
3607	보흥	나주시 문평면 국동리		1.8		1.8	Ia		0.082		0.082	IV	토지계
3608	신방	나주시 문평면 학교리			2.4	2.4	Ib			0.035	0.035	III	토지계
3609	어장	나주시 노안면 금안리		5.7		5.7	IV		0.029		0.029	II	토지계
3610	용곡	나주시 봉황면 용곡리			5.1	5.1	IV			0.118	0.118	V	토지계

번호	시설명	소재지	TOC (mg/L)					T-P (mg/L)					주 오염원
			'18년	'19년	'20년	평균	등급	'18년	'19년	'20년	평균	등급	
3611	대동	나주시 봉황면 철천리	4.5			4.5	III	0.043			0.043	III	토지계
3612	향교	나주시 세지면 교산리	1.5			1.5	Ia	0.010			0.010	Ia	토지계
3613	임금	나주시 다시면 청정리		1.9		1.9	Ia		0.011		0.011	Ib	토지계
3614	탄방	나주시 문평면 대도리		2.4		2.4	Ib		0.037		0.037	III	토지계
3615	소학	나주시 문평면 국동리		1.7		1.7	Ia		0.017		0.017	Ib	토지계
3616	동막	나주시 문평면 국동리			1.3	1.3	Ia			0.014	0.014	Ib	토지계
3617	정광	나주시 남평읍 광촌리		1.2		1.2	Ia		0.039		0.039	III	토지계
3618	노동	나주시 남평읍 노동리		3.4		3.4	II		0.028		0.028	II	토지계
3619	용반	나주시 봉황면 만봉리	3.0			3.0	Ib	0.007			0.007	Ia	토지계
3620	행산	나주시 다도면 도동리			1.9	1.9	Ia			0.021	0.021	II	토지계
3621	신가동	나주시 다시면 가운리		2.9		2.9	Ib		0.013		0.013	Ib	토지계
3622	풍림	나주시 남평읍 풍림리			3.5	3.5	II			0.038	0.038	III	토지계
3623	월적	나주시 남평읍 풍림리		3.1		3.1	II		0.054		0.054	IV	토지계
3624	계로	나주시 문평면 계로리			2.5	2.5	Ib			0.706	0.706	VI	토지계
3625	방산	나주시 다도면 방산리			2.4	2.4	Ib			0.021	0.021	II	토지계
3626	황금	광양시 황금동	1.4			1.4	Ia	0.030			0.030	II	생활계
3627	통사	광양시 황길동	4.7			4.7	III	0.090			0.090	IV	생활계
3628	장내	광양시 태인동	5.4			5.4	IV	0.310			0.310	VI	생활계
3629	태인1	광양시 태인동	3.9			3.9	II	0.148			0.148	V	생활계
3630	신두	광양시 광양읍 세풍리		1.9		1.9	Ia		0.032		0.032	III	생활계
3631	점동	광양시 광양읍 사곡리		4.2		4.2	III		0.011		0.011	Ib	생활계
3632	석사	광양시 봉강면 석사리			5.2	5.2	IV			0.160	0.160	VI	토지계
3633	부현	광양시 봉강면 부저리			9.1	9.1	VI			0.147	0.147	V	토지계
3634	재동	광양시 옥룡면 울천리			2.5	2.5	Ib			0.021	0.021	II	토지계
3635	대죽	광양시 옥곡면 대죽리			8.1	8.1	VI			0.505	0.505	VI	토지계
3636	월길	광양시 진월면 월길리			2.5	2.5	Ib			0.023	0.023	II	토지계
3637	덕례	광양시 광양읍 덕례리		2.8		2.8	Ib		0.045		0.045	III	생활계
3638	산본	광양시 옥룡면 산남리			5.7	5.7	IV			0.069	0.069	IV	토지계
3639	황곡	광양시 황길동	2.0			2.0	Ia	0.026			0.026	II	생활계
3640	우산	광양시 광양읍 우산리		8.0	5.4	6.7	V		0.313	0.081	0.197	VI	토지계
3641	송금	광양시 진월면 송금리			4.1	4.1	III			0.053	0.053	IV	토지계
3642	죽림	광양시 광양읍 죽림리		3.4		3.4	II		0.029		0.029	II	토지계
3643	조령	광양시 봉강면 조령리			1.2	1.2	Ia			0.024	0.024	II	토지계
3644	수평	광양시 옥곡면 수평리			7.3	7.3	V			0.230	0.230	VI	토지계
3645	추산	광양시 옥룡면 추산리			1.3	1.3	Ia			0.009	0.009	Ia	토지계
3646	대실	광양시 광양읍 죽림리			10.7	10.7	VI			0.078	0.078	IV	토지계
3647	심곡	담양군 담양읍 학동리	2.3			2.3	Ib	0.024			0.024	II	생활계
3648	사제	담양군 봉산면 연동리	4.1			4.1	III	0.049			0.049	III	생활계
3649	상덕	담양군 봉산면 기곡리	4.9			4.9	III	0.213			0.213	VI	토지계
3650	개선	담양군 가시문학면 학선리	1.4			1.4	Ia	0.040			0.040	III	토지계
3651	상외동	담양군 창평면 외동리	2.7			2.7	Ib	0.058			0.058	IV	토지계
3652	부동	담양군 창평면 용수리	2.9			2.9	Ib	0.038			0.038	III	생활계
3653	월동	담양군 창평면 용수리	3.0			3.0	Ib	0.042			0.042	III	축산계
3654	유천	담양군 창평면 유천리	2.0			2.0	Ia	0.027			0.027	II	생활계
3655	장화	담양군 창평면 창평리	4.1			4.1	III	0.014			0.014	Ib	토지계
3656	신흥	담양군 창평면 광덕리	2.8			2.8	Ib	0.059			0.059	IV	토지계

번호	시설명	소재지	TOC (mg/L)					T-P (mg/L)					주 오염원
			'18년	'19년	'20년	평균	등급	'18년	'19년	'20년	평균	등급	
3657	현암	담양군 창평면 광덕리	1.8			1.8	Ia	0.028			0.028	II	토지계
3658	장산	담양군 대덕면 장산리		2.6		2.6	Ib		0.069		0.069	IV	토지계
3659	비차	담양군 대덕면 비차리		3.1		3.1	II		0.095		0.095	IV	축산계
3660	월효	담양군 대덕면 비차리		3.5		3.5	II		0.103		0.103	V	토지계
3661	시목	담양군 대덕면 금산리		1.5		1.5	Ia		0.057		0.057	IV	토지계
3662	청운	담양군 대덕면 용대리		4.1		4.1	III		0.169		0.169	VI	토지계
3663	용대	담양군 대덕면 용대리		7.2	4.2	5.7	IV		0.100	0.087	0.094	IV	생활계
3664	입석	담양군 대덕면 입석리		2.7		2.7	Ib		0.114		0.114	V	생활계
3665	덕곡	담양군 무정면 덕곡리		2.2		2.2	Ib		0.097		0.097	IV	토지계
3666	동고	담양군 무정면 동강리		1.6		1.6	Ia		0.051		0.051	IV	생활계
3667	오례	담양군 무정면 오례리		3.5		3.5	II		0.037		0.037	III	토지계
3668	평지	담양군 무정면 평지리		2.9		2.9	Ib		0.057		0.057	IV	생활계
3669	동산	담양군 무정면 동산리		1.9		1.9	Ia		0.052		0.052	IV	토지계
3670	철전	담양군 무정면 동산리		7.6	3.9	5.8	IV		0.112	0.042	0.077	IV	토지계
3671	도동	담양군 무정면 성도리		1.8		1.8	Ia		0.067		0.067	IV	토지계
3672	문암	담양군 금성면 금성리		1.5		1.5	Ia		0.044		0.044	III	생활계
3673	덕성	담양군 금성면 덕성리		2.8		2.8	Ib		0.048		0.048	III	토지계
3674	가리실	담양군 금성면 봉황리		2.5		2.5	Ib		0.057		0.057	IV	토지계
3675	청양	담양군 용면 추성리	1.6			1.6	Ia	0.020			0.020	Ib	토지계
3676	월평	담양군 월산면 월평리			1.8	1.8	Ia			0.019	0.019	Ib	토지계
3677	금산	담양군 용면 쌍태리	1.7			1.7	Ia	0.012			0.012	Ib	축산계
3678	학동	담양군 담양읍 학동리	2.4			2.4	Ib	0.012			0.012	Ib	토지계
3679	산정	담양군 대덕면 운산리		3.1		3.1	II		0.017		0.017	Ib	토지계
3680	기우	담양군 대덕면 용대리		4.2		4.2	III		0.053		0.053	IV	토지계
3681	광덕	담양군 월산면 광암리			4.6	4.6	III			0.158	0.158	VI	토지계
3682	강촌	담양군 창평면 오강리	3.1			3.1	II	0.018			0.018	Ib	토지계
3683	덕봉	담양군 대덕면 운암리		2.4		2.4	Ib		0.048		0.048	III	토지계
3684	한방	담양군 창평면 유천리	2.4			2.4	Ib	0.009			0.009	Ia	토지계
3685	견양	담양군 용면 용치리	1.4			1.4	Ia	0.026			0.026	II	토지계
3686	덕곡	담양군 고서면 고음리	1.4			1.4	Ia	0.035			0.035	III	토지계
3687	만월	담양군 가사문학면 만월리	2.2			2.2	Ib	0.051			0.051	IV	토지계
3688	하외동	담양군 창평면 외동리	2.8			2.8	Ib	0.018			0.018	Ib	토지계
3689	유곡	담양군 창평면 유곡리	3.4			3.4	II	0.025			0.025	II	토지계
3690	조현	담양군 창평면 광덕리	2.7			2.7	Ib	0.071			0.071	IV	토지계
3691	금산	담양군 대덕면 금산리		1.9		1.9	Ia		0.086		0.086	IV	토지계
3692	무월	담양군 대덕면 금산리		1.9		1.9	Ia		0.062		0.062	IV	생활계
3693	가제	담양군 대덕면 용대리		2.0		2.0	Ia		0.069		0.069	IV	축산계
3694	송산	담양군 대덕면 운산리		1.5		1.5	Ia		0.051		0.051	IV	축산계
3695	용연	담양군 용면 용연리	1.8			1.8	Ia	0.074			0.074	IV	토지계
3696	홍암	담양군 월산면 용암리			1.7	1.7	Ia			0.026	0.026	II	토지계
3697	성월	담양군 고서면 성월리	1.4			1.4	Ia	0.034			0.034	III	토지계
3698	오룡	담양군 무정면 오룡리		1.7		1.7	Ia		0.097		0.097	IV	토지계
3699	금성	담양군 금성면 금성리	2.7			2.7	Ib	0.006			0.006	Ia	토지계
3700	광암	담양군 월산면 광암리			1.5	1.5	Ia			0.017	0.017	Ib	토지계
3701	월곡	담양군 월산면 중월리			3.0	3.0	Ib			0.099	0.099	IV	토지계
3702	외추	담양군 금성면 외추리		1.9		1.9	Ia		0.033		0.033	III	토지계

번호	시설명	소재지	TOC (mg/L)					T-P (mg/L)					주 오염원
			'18년	'19년	'20년	평균	등급	'18년	'19년	'20년	평균	등급	
3703	궁산	담양군 수북면 궁산리			0.8	0.8	Ia			0.013	0.013	Ib	토지계
3704	신계	담양군 월산면 신계리			3.4	3.4	II			0.062	0.062	IV	토지계
3705	오성	담양군 월산면 광암리			2.9	2.9	Ib			0.026	0.026	II	토지계
3706	봉황	담양군 금성면 봉황리		3.2		3.2	II		0.065		0.065	IV	생활계
3707	상월	담양군 용면 쌍태리	1.3			1.3	Ia	0.090			0.090	IV	토지계
3708	서당	담양군 대덕면 장산리		2.5		2.5	Ib		0.072		0.072	IV	토지계
3709	외동	담양군 창평면 외동리	2.2			2.2	Ib	0.020			0.020	Ib	토지계
3710	용치	담양군 용면 용치리	1.9			1.9	Ia	0.021			0.021	II	토지계
3711	구중	곡성군 곡성읍 구원리	6.5		3.3	4.9	III	0.100		0.031	0.066	IV	생활계
3712	월봉	곡성군 곡성읍 월봉리	3.1			3.1	II	0.014			0.014	Ib	토지계
3713	은곡	곡성군 곡성읍 죽동리	5.7			5.7	IV	0.092			0.092	IV	토지계
3714	죽동1	곡성군 곡성읍 죽동리	6.5		2.8	4.7	III	0.115		0.048	0.082	IV	생활계
3715	영운	곡성군 곡성읍 학정리	4.4			4.4	III	0.054			0.054	IV	토지계
3716	신전1	곡성군 목사동면 신전리		1.6		1.6	Ia		0.018		0.018	Ib	토지계
3717	평리	곡성군 목사동면 평리	3.9			3.9	II	0.154			0.154	VI	토지계
3718	공북1	곡성군 목사동면 공북리	14.1		1.9	8.0	V	0.330		0.016	0.173	VI	토지계
3719	신전2	곡성군 목사동면 신전리	2.6			2.6	Ib	0.041			0.041	III	토지계
3720	연화	곡성군 죽곡면 연화리		2.5		2.5	Ib		0.026		0.026	II	토지계
3721	상백1	곡성군 고달면 백곡리		2.4	3.0	2.7	Ib		0.019	0.031	0.025	II	토지계
3722	상백2	곡성군 고달면 백곡리		7.2	3.8	5.5	IV		0.201	0.162	0.182	VI	생활계
3723	백곡2	곡성군 고달면 백곡리		4.5		4.5	III		0.024		0.024	II	토지계
3724	설옥1	곡성군 옥과면 설옥리		2.3		2.3	Ib		0.018		0.018	Ib	생활계
3725	울사	곡성군 옥과면 울사리		4.3		4.3	III		0.175		0.175	VI	생활계
3726	소룡	곡성군 옥과면 소룡리		4.2		4.2	III		0.055		0.055	IV	토지계
3727	배감	곡성군 옥과면 주산리		3.9		3.9	II		0.034		0.034	III	생활계
3728	송전	곡성군 입면 송전리		4.2		4.2	III		0.186		0.186	VI	토지계
3729	매월2	곡성군 입면 매월리		2.7		2.7	Ib		0.020		0.020	Ib	산업계
3730	삼오2	곡성군 입면 삼오리		4.4		4.4	III		0.049		0.049	III	토지계
3731	마전1	곡성군 검면 마전리			3.0	3.0	Ib			0.020	0.020	Ib	토지계
3732	용두	곡성군 검면 평장리			3.0	3.0	Ib			0.089	0.089	IV	생활계
3733	현정	곡성군 검면 현정리			2.4	2.4	Ib			0.018	0.018	Ib	토지계
3734	대흥	곡성군 검면 송강리			3.4	3.4	II			0.027	0.027	II	토지계
3735	조양1	곡성군 오산면 조양리			5.1	5.1	IV			0.065	0.065	IV	토지계
3736	원달	곡성군 죽곡면 원달리		1.1		1.1	Ia		0.002		0.002	Ia	토지계
3737	봉동	곡성군 오산면 봉동리			2.5	2.5	Ib			0.021	0.021	II	토지계
3738	미산1	곡성군 옥곡면 미산리	9.8		4.5	7.2	V	0.147		0.042	0.095	IV	토지계
3739	수곡	곡성군 목사동면 수곡리	6.9		3.8	5.4	IV	0.195		0.106	0.151	VI	토지계
3740	대곡1	곡성군 목사동면 대곡리	3.8			3.8	II	0.080			0.080	IV	토지계
3741	상백3	곡성군 고달면 백곡리		2.3		2.3	Ib		0.007		0.007	Ia	토지계
3742	구원2	곡성군 곡성읍 구원리	5.3			5.3	IV	0.046			0.046	III	토지계
3743	삼송	곡성군 죽곡면 동계리		2.5		2.5	Ib		0.006		0.006	Ia	토지계
3744	서봉	곡성군 입면 서봉리		3.6		3.6	II		0.014		0.014	Ib	토지계
3745	대장	곡성군 입면 대장리		1.7		1.7	Ia		0.003		0.003	Ia	토지계
3746	약천2	곡성군 입면 약천리		2.1		2.1	Ib		0.041		0.041	III	토지계
3747	동암	곡성군 목사동면 용봉리	6.2		2.7	4.5	III	0.046		0.051	0.049	III	토지계
3748	용사	곡성군 목사동면 용사리	3.2			3.2	II	0.154			0.154	VI	토지계



번호	시설명	소재지	TOC (mg/L)					T-P (mg/L)					주 오염원
			'18년	'19년	'20년	평균	등급	'18년	'19년	'20년	평균	등급	
3749	구룡	곡성군 목사동면 구룡리	4.3			4.3	III	0.082			0.082	IV	토지계
3750	가곡	곡성군 오산면 가곡리			3.3	3.3	II			0.049	0.049	III	생활계
3751	구월3	곡성군 곡성읍 구월리	1.2			1.2	Ia	0.008			0.008	Ia	토지계
3752	대사2	곡성군 고달면 대사리		10.3	4.3	7.3	V		0.045	0.045	0.045	III	토지계
3753	수산2	곡성군 삼기면 수산리	3.1			3.1	II	0.036			0.036	III	생활계
3754	목동2	곡성군 고달면 목동리		4.9		4.9	III		0.035		0.035	III	토지계
3755	조양2	곡성군 오산면 조양리			3.8	3.8	II			0.078	0.078	IV	토지계
3756	공복2	곡성군 목사동면 공복리	2.4			2.4	Ib	0.062			0.062	IV	토지계
3757	고모	곡성군 목사동면 평리	3.9			3.9	II	0.033			0.033	III	토지계
3758	삼오1	곡성군 입면 삼오리		4.3		4.3	III		0.035		0.035	III	토지계
3759	마전2	곡성군 겸면 마전리			4.8	4.8	III			0.375	0.375	VI	축산계
3760	칠봉	곡성군 겸면 칠봉리			2.2	2.2	Ib			0.017	0.017	Ib	토지계
3761	연화	곡성군 오산면 연화리			3.1	3.1	II			0.017	0.017	Ib	생활계
3762	구성	곡성군 오곡면 구성리	2.4			2.4	Ib	0.018			0.018	Ib	토지계
3763	청계	곡성군 삼기면 노동리	3.7			3.7	II	0.021			0.021	II	토지계
3764	봉전	곡성군 석곡면 봉전리	2.5			2.5	Ib	0.030			0.030	II	토지계
3765	신월	곡성군 곡성읍 신월리	3.0			3.0	Ib	0.050			0.050	III	토지계
3766	죽동2	곡성군 곡성읍 죽동리	4.1			4.1	III	0.080			0.080	IV	토지계
3767	의암	곡성군 삼기면 의암리	3.1			3.1	II	0.064			0.064	IV	생활계
3768	염곡	곡성군 석곡면 염곡리			0.9	0.9	Ia			0.010	0.010	Ia	토지계
3769	백곡1	곡성군 고달면 백곡리		5.5		5.5	IV		0.102		0.102	V	축산계
3770	죽림1	곡성군 옥과면 옥과리		2.1		2.1	Ib		0.012		0.012	Ib	토지계
3771	매월1	곡성군 입면 매월리		2.4		2.4	Ib		0.023		0.023	II	토지계
3772	선세	곡성군 오산면 조양리			2.2	2.2	Ib			0.012	0.012	Ib	생활계
3773	설옥2	곡성군 옥과면 설옥리			3.4	3.4	II			0.018	0.018	Ib	토지계
3774	미산2	곡성군 오곡면 미산리	4.1			4.1	III	0.112			0.112	V	토지계
3775	대곡2	곡성군 목사동면 대곡리		1.5		1.5	Ia		0.023		0.023	II	토지계
3776	죽림2	곡성군 옥과면 죽림리		2.9		2.9	Ib		0.003		0.003	Ia	토지계
3777	당월	곡성군 석곡면 당월리	2.1			2.1	Ib	0.016			0.016	Ib	토지계
3778	수산	곡성군 삼기면 수산리			1.7	1.7	Ia			0.023	0.023	II	생활계
3779	죽정	곡성군 목사동면 죽정리		1.1		1.1	Ia		0.003		0.003	Ia	토지계
3780	수월	곡성군 고달면 고달리			1.9	1.9	Ia			0.012	0.012	Ib	생활계
3781	쌍구	곡성군 오곡면 쌍구리			1.2	1.2	Ia			0.020	0.020	Ib	토지계
3782	사포	구례군 산동면 관산리		0.9		0.9	Ia		0.035		0.035	III	생활계
3783	시랑	구례군 산동면 시랑리		0.3		0.3	Ia		0.069		0.069	IV	토지계
3784	현천	구례군 산동면 계천리			1.5	1.5	Ia			0.017	0.017	Ib	생활계
3785	중기	구례군 산동면 수기리		3.7		3.7	II		0.023		0.023	II	토지계
3786	행정	고흥군 고흥읍 행정리	2.8			2.8	Ib	0.015			0.015	Ib	생활계
3787	고소	고흥군 고흥읍 고소리	1.8			1.8	Ia	0.011			0.011	Ib	토지계
3788	장사	고흥군 도양읍 봉암리	1.2			1.2	Ia	0.008			0.008	Ia	토지계
3789	안골	고흥군 도양읍 용정리	2.7			2.7	Ib	0.022			0.022	II	토지계
3790	상림	고흥군 풍양면 상림리		3.1		3.1	II		0.042		0.042	III	토지계
3791	청용	고흥군 풍양면 아막리	2.0			2.0	Ia	0.035			0.035	III	토지계
3792	보천	고흥군 풍양면 보천리	2.9			2.9	Ib	0.031			0.031	III	토지계
3793	한동	고흥군 풍양면 한동리	4.5			4.5	III	0.206			0.206	VI	토지계
3794	봉양	고흥군 풍양면 봉양리	3.8			3.8	II	0.105			0.105	V	토지계

번호	시설명	소재지	TOC (mg/L)					T-P (mg/L)					주 오염원
			'18년	'19년	'20년	평균	등급	'18년	'19년	'20년	평균	등급	
3795	문암	고흥군 풍양면 안동리	1.6			1.6	Ia	0.008			0.008	Ia	토지계
3796	송정1	고흥군 풍양면 송정리	2.4			2.4	Ib	0.051			0.051	IV	토지계
3797	공호	고흥군 풍양면 당두리	4.9			4.9	III	0.132			0.132	V	토지계
3798	신촌	고흥군 금산면 신촌리	4.2			4.2	III	0.214			0.214	VI	토지계
3799	평지	고흥군 금산면 어전리	2.4			2.4	Ib	0.068			0.068	IV	토지계
3800	돈청	고흥군 금산면 신촌리	3.2			3.2	II	0.025			0.025	II	토지계
3801	금진	고흥군 금산면 신촌리	1.3			1.3	Ia	0.075			0.075	IV	토지계
3802	석교	고흥군 금산면 석정리	2.0			2.0	Ia	0.073			0.073	IV	토지계
3803	중촌	고흥군 금산면 대흥리	3.2			3.2	II	0.014			0.014	Ib	토지계
3804	오천	고흥군 금산면 어전리	4.8			4.8	III	0.005			0.005	Ia	토지계
3805	월포상	고흥군 금산면 신평리	2.1			2.1	Ib	0.006			0.006	Ia	토지계
3806	지등	고흥군 도화면 가화리	1.8			1.8	Ia	0.020			0.020	Ib	토지계
3807	월도동	고흥군 도화면 가화리	3.4			3.4	II	0.018			0.018	Ib	토지계
3808	사동	고흥군 도화면 구암리	4.2			4.2	III	0.025			0.025	II	토지계
3809	내밭1	고흥군 도화면 발포리	2.7			2.7	Ib	0.021			0.021	II	토지계
3810	당오	고흥군 도화면 당오리	1.5			1.5	Ia	0.007			0.007	Ia	생활계
3811	연등2	고흥군 포두면 장수리	2.5			2.5	Ib	0.035			0.035	III	토지계
3812	감당	고흥군 포두면 길두리	3.7			3.7	II	0.014			0.014	Ib	토지계
3813	세동	고흥군 포두면 세동리			3.1	3.1	II			0.062	0.062	IV	토지계
3814	외초1	고흥군 봉래면 외초리			1.0	1.0	Ia			0.082	0.082	IV	토지계
3815	외초2	고흥군 봉래면 외초리		4.3		4.3	III		0.082		0.082	IV	생활계
3816	비치	고흥군 봉래면 신금리		3.9		3.9	II		0.054		0.054	IV	토지계
3817	백양1	고흥군 동일면 백양리		3.2		3.2	II		0.011		0.011	Ib	축산계
3818	속동	고흥군 동일면 백양리		4.4		4.4	III		0.066		0.066	IV	토지계
3819	봉영	고흥군 동일면 백양리		3.2		3.2	II		0.073		0.073	IV	토지계
3820	와야	고흥군 동일면 봉영리		4.4		4.4	III		0.016		0.016	Ib	토지계
3821	신금	고흥군 봉래면 신금리		5.5		5.5	IV		0.068		0.068	IV	토지계
3822	장남	고흥군 점암면 장남리			2.0	2.0	Ia			0.019	0.019	Ib	토지계
3823	방내	고흥군 점암면 여호리		5.5		5.5	IV		0.007		0.007	Ia	생활계
3824	신전	고흥군 점암면 화계리			2.8	2.8	Ib			0.017	0.017	Ib	토지계
3825	연등	고흥군 점암면 연봉리	2.8			2.8	Ib	0.028			0.028	II	토지계
3826	화계	고흥군 점암면 모룡리		3.5		3.5	II		0.024		0.024	II	토지계
3827	월송	고흥군 점암면 사정리		5.8		5.8	IV		0.045		0.045	III	토지계
3828	사포	고흥군 영남면 양사리			0.9	0.9	Ia			0.019	0.019	Ib	토지계
3829	슬항	고흥군 과역면 연등리		4.9		4.9	III		0.075		0.075	IV	축산계
3830	유동	고흥군 과역면 과역리		3.1		3.1	II		0.076		0.076	IV	토지계
3831	내로	고흥군 과역면 노일리	0.5			0.5	Ia	0.029			0.029	II	생활계
3832	거랑	고흥군 과역면 노일리		4.6		4.6	III		0.041		0.041	III	토지계
3833	도야	고흥군 과역면 도천리		2.6		2.6	Ib		0.026		0.026	II	토지계
3834	여동	고흥군 과역면 호덕리			3.8	3.8	II			0.047	0.047	III	토지계
3835	석촌1	고흥군 과역면 석봉리		3.9		3.9	II		0.018		0.018	Ib	토지계
3836	송정	고흥군 남양면 장담리			4.2	4.2	III			0.062	0.062	IV	토지계
3837	옥천	고흥군 남양면 장담리			5.6	5.6	IV			0.034	0.034	III	토지계
3838	장동	고흥군 남양면 신흥리			6.1	6.1	V			0.077	0.077	IV	토지계
3839	남양	고흥군 남양면 남양리		4.3		4.3	III		0.011		0.011	Ib	토지계
3840	운교	고흥군 남양면 중산리			2.7	2.7	Ib			0.018	0.018	Ib	토지계

번호	시설명	소재지	TOC (mg/L)					T-P (mg/L)					주 오염원
			'18년	'19년	'20년	평균	등급	'18년	'19년	'20년	평균	등급	
3841	선정	고흥군 남양면 월정리		2.9		2.9	Ib		0.042		0.042	III	축산계
3842	망동	고흥군 남양면 망주리		5.8	4.6	5.2	IV		0.045	0.045	0.045	III	토지계
3843	아평	고흥군 남양면 망주리			5.1	5.1	IV			0.177	0.177	VI	토지계
3844	청송	고흥군 동강면 청송리		2.5		2.5	Ib		0.046		0.046	III	토지계
3845	매곡	고흥군 동강면 매곡리			1.5	1.5	Ia			0.021	0.021	II	토지계
3846	한천	고흥군 동강면 한천리			2.1	2.1	Ib			0.043	0.043	III	토지계
3847	세곡	고흥군 동강면 오월리		3.0		3.0	Ib		0.098		0.098	IV	토지계
3848	장동	고흥군 동강면 장덕리		3.5		3.5	II		0.058		0.058	IV	토지계
3849	금당1	고흥군 대서면 금마리		1.9		1.9	Ia		0.077		0.077	IV	토지계
3850	송정	고흥군 대서면 금마리		3.1		3.1	II		0.054		0.054	IV	토지계
3851	해월	고흥군 대서면 남정리		5.8		5.8	IV		0.066		0.066	IV	토지계
3852	중남	고흥군 대서면 남정리		0.9		0.9	Ia		0.032		0.032	III	토지계
3853	봉덕	고흥군 대서면 안남리		4.6		4.6	III		0.045		0.045	III	토지계
3854	화장	고흥군 대서면 화산리		1.4		1.4	Ia		0.016		0.016	Ib	토지계
3855	서호1	고흥군 대서면 화산리		3.3		3.3	II		0.023		0.023	II	토지계
3856	율곡	고흥군 대서면 송강리		3.4		3.4	II		0.026		0.026	II	토지계
3857	풍천	고흥군 대서면 상남리		4.0		4.0	II		0.045		0.045	III	생활계
3858	금당2	고흥군 대서면 금마리		4.8		4.8	III		0.014		0.014	Ib	산업계
3859	지북	고흥군 두원면 학곡리			3.1	3.1	II			0.040	0.040	III	토지계
3860	두곡	고흥군 두원면 학곡리			5.4	5.4	IV			0.054	0.054	IV	토지계
3861	학림	고흥군 두원면 학곡리			2.3	2.3	Ib			0.021	0.021	II	토지계
3862	관덕	고흥군 두원면 관덕리			2.6	2.6	Ib			0.020	0.020	Ib	토지계
3863	구룡	고흥군 두원면 용당리			3.5	3.5	II			0.096	0.096	IV	토지계
3864	대전1	고흥군 두원면 대전리			3.6	3.6	II			0.037	0.037	III	토지계
3865	대전2	고흥군 두원면 대전리			4.0	4.0	II			0.023	0.023	II	토지계
3866	오수	고흥군 두원면 영오리			3.6	3.6	II			0.030	0.030	II	토지계
3867	신송	고흥군 두원면 신송리			2.5	2.5	Ib			0.017	0.017	Ib	토지계
3868	수안	고흥군 도양읍 관리	2.3			2.3	Ib	0.045			0.045	III	토지계
3869	봉서	고흥군 도양읍 봉암리		4.4		4.4	III		0.019		0.019	Ib	토지계
3870	재래	고흥군 도덕면 가야리	3.1			3.1	II	0.068			0.068	IV	토지계
3871	대곡	고흥군 도덕면 가야리			7.7	7.7	V			0.162	0.162	VI	토지계
3872	비선	고흥군 도양읍 관리	2.1			2.1	Ib	0.054			0.054	IV	생활계
3873	동봉	고흥군 도양읍 봉암리	3.9			3.9	II	0.028			0.028	II	토지계
3874	한적	고흥군 도덕면 용동리	2.1			2.1	Ib	0.451			0.451	VI	토지계
3875	당치1	고흥군 점암면 화계리			3.0	3.0	Ib			0.020	0.020	Ib	토지계
3876	상포	고흥군 포두면 상포리	2.6			2.6	Ib	0.573			0.573	VI	토지계
3877	염소	고흥군 남양면 망주리		4.8		4.8	III		0.041		0.041	III	축산계
3878	상예	고흥군 두원면 예회리			5.9	5.9	IV			0.085	0.085	IV	토지계
3879	월악	고흥군 과역면 석봉리		3.8		3.8	II		0.095		0.095	IV	토지계
3880	신성	고흥군 두원면 대금리			4.2	4.2	III			0.024	0.024	II	토지계
3881	안양	고흥군 두원면 용반리			2.9	2.9	Ib			0.015	0.015	Ib	토지계
3882	반송	고흥군 두원면 신송리			2.5	2.5	Ib			0.020	0.020	Ib	토지계
3883	금성	고흥군 두원면 용반리			2.6	2.6	Ib			0.030	0.030	II	토지계
3884	호동1	고흥군 고흥읍 호동리	1.6			1.6	Ia	0.039			0.039	III	토지계
3885	상동	고흥군 고흥읍 호동리	2.0			2.0	Ia	0.024			0.024	II	토지계
3886	동산	고흥군 고흥읍 호동리	1.8			1.8	Ia	0.016			0.016	Ib	생활계

번호	시설명	소재지	TOC (mg/L)					T-P (mg/L)					주 오염원
			'18년	'19년	'20년	평균	등급	'18년	'19년	'20년	평균	등급	
3887	장수	고흥군 도양읍 관리	0.7			0.7	Ia	0.023			0.023	II	토지계
3888	월두1	고흥군 도덕면 가야리			2.0	2.0	Ia			0.026	0.026	II	토지계
3889	금오	고흥군 두원면 운대리			2.1	2.1	Ib			0.023	0.023	II	토지계
3890	안동	고흥군 포두면 길두리	1.7			1.7	Ia	0.255			0.255	VI	생활계
3891	우산1	고흥군 포두면 옥강리	2.4			2.4	Ib	0.116			0.116	V	토지계
3892	신흥	고흥군 두원면 대금리			4.1	4.1	III			0.073	0.073	IV	토지계
3893	대곡	고흥군 두원면 신송리			2.5	2.5	Ib			0.024	0.024	II	토지계
3894	연소	고흥군 금산면 어전리	3.5			3.5	II	0.025			0.025	II	토지계
3895	성치	고흥군 금산면 석정리	1.2			1.2	Ia	0.006			0.006	Ia	토지계
3896	구곡	고흥군 과역면 신곡리		5.4		5.4	IV		0.027		0.027	II	토지계
3897	내당	고흥군 두원면 용당리			2.6	2.6	Ib			0.017	0.017	Ib	토지계
3898	동촌	고흥군 두원면 용반리			2.9	2.9	Ib			0.028	0.028	II	토지계
3899	우산2	고흥군 포두면 옥강리		3.4		3.4	II		0.055		0.055	IV	토지계
3900	성두	고흥군 두원면 성두리			4.6	4.6	III			0.105	0.105	V	토지계
3901	영동	고흥군 두원면 영오리			3.2	3.2	II			0.022	0.022	II	토지계
3902	상유	고흥군 도양읍 용정리	1.7			1.7	Ia	0.029			0.029	II	토지계
3903	내백	고흥군 과역면 백일리		3.5		3.5	II		0.030		0.030	II	토지계
3904	석촌2	고흥군 과역면 석봉리		4.0		4.0	II		0.061		0.061	IV	생활계
3905	신성	고흥군 영남면 우천리			4.9	4.9	III			0.032	0.032	III	토지계
3906	호덕	고흥군 과역면 연등리		3.6		3.6	II		0.038		0.038	III	토지계
3907	신흥	고흥군 고흥읍 호형리	3.3			3.3	II	0.546			0.546	VI	토지계
3908	연등1	고흥군 포두면 장수리	4.0			4.0	II	0.037			0.037	III	토지계
3909	남촌	고흥군 포두면 남촌리	2.5			2.5	Ib	0.046			0.046	III	토지계
3910	봉덕	고흥군 포두면 길두리			1.1	1.1	Ia			0.012	0.012	Ib	토지계
3911	방란	고흥군 과역면 도천리		3.3		3.3	II		0.054		0.054	IV	토지계
3912	심포	고흥군 과역면 신곡리		3.3		3.3	II		0.037		0.037	III	토지계
3913	해내	고흥군 남양면 남양리		7.0	7.7	7.4	V		0.024	0.170	0.097	IV	토지계
3914	중산	고흥군 남양면 중산리		4.8		4.8	III		0.059		0.059	IV	토지계
3915	왕주	고흥군 남양면 월정리		2.6		2.6	Ib		0.026		0.026	II	토지계
3916	운동	고흥군 대서면 상남리		3.0		3.0	Ib		0.022		0.022	II	산업계
3917	송곡	고흥군 고흥읍 남계리	2.3			2.3	Ib	0.024			0.024	II	토지계
3918	호동2	고흥군 고흥읍 호동리	1.8			1.8	Ia	0.014			0.014	Ib	토지계
3919	유동	고흥군 고흥읍 고소리	3.8			3.8	II	0.031			0.031	III	토지계
3920	등암	고흥군 고흥읍 등암리	2.2			2.2	Ib	0.017			0.017	Ib	토지계
3921	소봉	고흥군 도양읍 봉암리	3.5			3.5	II	0.028			0.028	II	토지계
3922	복촌	고흥군 도양읍 봉암리	4.9			4.9	III	0.047			0.047	III	토지계
3923	월두2	고흥군 도덕면 가야리	2.0			2.0	Ia	0.018			0.018	Ib	토지계
3924	용동	고흥군 도덕면 용동리	2.9			2.9	Ib	0.014			0.014	Ib	토지계
3925	하림	고흥군 풍양면 상림리	3.8			3.8	II	0.173			0.173	VI	생활계
3926	야막	고흥군 풍양면 야막리	3.6			3.6	II	0.061			0.061	IV	토지계
3927	일정	고흥군 금산면 석정리	2.7			2.7	Ib	0.005			0.005	Ia	토지계
3928	상하촌	고흥군 금산면 대흥리	3.0			3.0	Ib	0.148			0.148	V	토지계
3929	동정	고흥군 금산면 석정리			0.8	0.8	Ia			0.013	0.013	Ib	토지계
3930	신흥	고흥군 금산면 대흥리	1.2			1.2	Ia	0.015			0.015	Ib	토지계
3931	월포하	고흥군 금산면 신평리			1.3	1.3	Ia			0.027	0.027	II	토지계
3932	서오치	고흥군 도화면 당오리	2.2			2.2	Ib	0.024			0.024	II	토지계

번호	시설명	소재지	TOC (mg/L)					T-P (mg/L)					주 오염원
			'18년	'19년	'20년	평균	등급	'18년	'19년	'20년	평균	등급	
3933	음성	고흥군 도화면 신호리	2.7			2.7	Ib	0.004			0.004	Ia	토지계
3934	남성1	고흥군 포두면 남성리		2.6		2.6	Ib		0.076		0.076	IV	토지계
3935	천학1	고흥군 점암면 천학리		2.2		2.2	Ib		0.067		0.067	IV	토지계
3936	상신	고흥군 점암면 신안리			1.8	1.8	Ia			0.036	0.036	III	토지계
3937	인학2	고흥군 과역면 신곡리		2.8		2.8	Ib		0.059		0.059	IV	토지계
3938	봉춘	고흥군 과역면 석봉리		3.6		3.6	II		0.034		0.034	III	토지계
3939	상분	고흥군 과역면 과역리		3.5		3.5	II		0.034		0.034	III	생활계
3940	하분	고흥군 과역면 과역리		2.8		2.8	Ib		0.007		0.007	Ia	토지계
3941	주교2	고흥군 남양면 신흥리			4.0	4.0	II			0.030	0.030	II	토지계
3942	화담	고흥군 남양면 침교리		3.8		3.8	II		0.012		0.012	Ib	토지계
3943	화천	고흥군 대서면 안남리		1.8		1.8	Ia		0.012		0.012	Ib	토지계
3944	금산	고흥군 두원면 대금리			4.8	4.8	III			0.034	0.034	III	토지계
3945	예회	고흥군 두원면 예회리			7.2	7.2	V			0.114	0.114	V	토지계
3946	대산	고흥군 두원면 용산리			3.0	3.0	Ib			0.033	0.033	III	토지계
3947	반산	고흥군 두원면 용반리			2.6	2.6	Ib			0.024	0.024	II	토지계
3948	운곡	고흥군 두원면 운대리			2.8	2.8	Ib			0.023	0.023	II	토지계
3949	남산	고흥군 고흥읍 호동리	1.7			1.7	Ia	0.014			0.014	Ib	토지계
3950	당두1	고흥군 풍양면 당두리	4.1			4.1	III	0.068			0.068	IV	토지계
3951	당두2	고흥군 풍양면 당두리		4.4		4.4	III		0.199		0.199	VI	생활계
3952	옥강	고흥군 포두면 옥강리	2.5			2.5	Ib	0.024			0.024	II	토지계
3953	남성2	고흥군 포두면 남성리		2.6		2.6	Ib		0.049		0.049	III	토지계
3954	익금	고흥군 포두면 남성리	0.5			0.5	Ia	0.015			0.015	Ib	토지계
3955	덕흥	고흥군 동일면 덕흥리		6.4	5.0	5.7	IV		0.094	0.055	0.075	IV	토지계
3956	고막포	고흥군 동일면 봉영리		4.4		4.4	III		0.015		0.015	Ib	토지계
3957	천학3	고흥군 점암면 천학리		2.4		2.4	Ib		0.091		0.091	IV	토지계
3958	서호2	고흥군 대서면 화산리		5.8		5.8	IV		0.075		0.075	IV	산업계
3959	용산	고흥군 두원면 용산리			2.6	2.6	Ib			0.018	0.018	Ib	토지계
3960	차동	고흥군 포두면 차동리	2.4			2.4	Ib	0.025			0.025	II	축산계
3961	천학2	고흥군 점암면 천학리		2.1		2.1	Ib		0.026		0.026	II	산업계
3962	시목1	고흥군 점암면 장남리		3.9		3.9	II		0.031		0.031	III	생활계
3963	금사1	고흥군 영남면 금사리			1.8	1.8	Ia			0.013	0.013	Ib	토지계
3964	외로	고흥군 과역면 노일리		3.5		3.5	II		0.011		0.011	Ib	토지계
3965	덕산	고흥군 도화면 덕중리	2.2			2.2	Ib	0.057			0.057	IV	토지계
3966	백양2	고흥군 동일면 백양리		4.4		4.4	III		0.124		0.124	V	생활계
3967	신호	고흥군 도화면 신호리			1.3	1.3	Ia			0.008	0.008	Ia	토지계
3968	상송	고흥군 과역면 도천리		5.8		5.8	IV		0.042		0.042	III	토지계
3969	신촌	고흥군 고흥읍 고소리	5.8			5.8	IV	0.719			0.719	VI	생활계
3970	신양	고흥군 도덕면 신양리			7.3	7.3	V			0.106	0.106	V	토지계
3971	상동	고흥군 도화면 구암리	1.1			1.1	Ia	0.014			0.014	Ib	토지계
3972	하동	고흥군 도화면 구암리	1.9			1.9	Ia	0.019			0.019	Ib	토지계
3973	당치2	고흥군 점암면 화계리		4.3		4.3	III		0.019		0.019	Ib	토지계
3974	대춘	고흥군 점암면 대룡리		2.5		2.5	Ib		0.009		0.009	Ia	토지계
3975	금계	고흥군 두원면 신송리			3.3	3.3	II			0.015	0.015	Ib	토지계
3976	송정2	고흥군 풍양면 송정리		2.0		2.0	Ia		0.087		0.087	IV	생활계
3977	여호	고흥군 점암면 화계리		2.6		2.6	Ib		0.021		0.021	II	토지계
3978	이목동	고흥군 도화면 가화리			2.3	2.3	Ib			0.016	0.016	Ib	토지계

번호	시설명	소재지	TOC (mg/L)					T-P (mg/L)					주 오염원
			'18년	'19년	'20년	평균	등급	'18년	'19년	'20년	평균	등급	
3979	우천	고흥군 영남면 우천리			1.3	1.3	Ia			0.027	0.027	II	토지계
3980	호천	고흥군 고흡읍 호형리		2.5		2.5	Ib		0.021		0.021	II	토지계
3981	부곡	보성군 보성읍 보성리	4.4			4.4	III	0.126			0.126	V	토지계
3982	백학	보성군 보성읍 옥평리	2.0			2.0	Ia	0.002			0.002	Ia	토지계
3983	협촌	보성군 보성읍 대야리	3.1			3.1	II	0.032			0.032	III	토지계
3984	도락	보성군 보성읍 주봉리	0.9			0.9	Ia	0.030			0.030	II	토지계
3985	소암	보성군 보성읍 입봉리	5.5			5.5	IV	0.067			0.067	IV	토지계
3986	주음	보성군 보성읍 용문리	4.5			4.5	III	0.030			0.030	II	토지계
3987	죽천	보성군 보성읍 용문리			3.6	3.6	II			0.144	0.144	V	토지계
3988	칠동	보성군 벌교읍 칠동리	1.8			1.8	Ia	0.003			0.003	Ia	토지계
3989	전동	보성군 벌교읍 전동리			1.3	1.3	Ia			0.024	0.024	II	토지계
3990	양동	보성군 벌교읍 회정리			1.5	1.5	Ia			0.077	0.077	IV	토지계
3991	매산	보성군 벌교읍 장양리	5.2			5.2	IV	0.145			0.145	V	토지계
3992	연산	보성군 벌교읍 연산리			0.6	0.6	Ia			0.024	0.024	II	토지계
3993	봉림	보성군 벌교읍 봉림리	1.9			1.9	Ia	0.005			0.005	Ia	토지계
3994	지동	보성군 벌교읍 지동리			0.6	0.6	Ia			0.054	0.054	IV	토지계
3995	신의	보성군 노동면 거석리			1.6	1.6	Ia			0.017	0.017	Ib	토지계
3996	대련	보성군 노동면 대련리			1.6	1.6	Ia			0.021	0.021	II	토지계
3997	오동	보성군 노동면 용호리			0.6	0.6	Ia			0.019	0.019	Ib	토지계
3998	학동	보성군 노동면 학동리	6.7		1.2	4.0	II	0.024		0.021	0.023	II	토지계
3999	고치실	보성군 노동면 대련리			1.7	1.7	Ia			0.059	0.059	IV	토지계
4000	축내	보성군 노동면 금호리	5.4			5.4	IV	0.013			0.013	Ib	토지계
4001	풍치	보성군 미력면 초당리	2.2			2.2	Ib	0.005			0.005	Ia	토지계
4002	은곡	보성군 미력면 미력리			0.7	0.7	Ia			0.023	0.023	II	토지계
4003	상화	보성군 미력면 미력리	5.3			5.3	IV	0.026			0.026	II	토지계
4004	도개	보성군 미력면 도개리	3.4			3.4	II	0.015			0.015	Ib	토지계
4005	입석	보성군 미력면 도개리	5.3			5.3	IV	0.138			0.138	V	토지계
4006	고전	보성군 검백면 석호리	4.1			4.1	III	0.018			0.018	Ib	토지계
4007	평화	보성군 검백면 평호리	7.9		1.2	4.6	III	0.031		0.018	0.025	II	토지계
4008	오초	보성군 검백면 도안리	4.9			4.9	III	0.039			0.039	III	토지계
4009	상가	보성군 검백면 평호리			0.6	0.6	Ia			0.087	0.087	IV	토지계
4010	사곡	보성군 검백면 사곡리	2.2			2.2	Ib	0.012			0.012	Ib	토지계
4011	초암	보성군 검백면 사곡리	2.2			2.2	Ib	0.018			0.018	Ib	토지계
4012	상덕	보성군 검백면 은덕리			0.8	0.8	Ia			0.042	0.042	III	토지계
4013	용산	보성군 검백면 용산리	3.3			3.3	II	0.023			0.023	II	토지계
4014	도안	보성군 검백면 도안리	3.3			3.3	II	0.023			0.023	II	토지계
4015	자포	보성군 검백면 석호리	2.1			2.1	Ib	0.024			0.024	II	토지계
4016	대동	보성군 울어면 이동리			1.5	1.5	Ia			0.046	0.046	III	토지계
4017	고읍	보성군 울어면 고죽리		1.4		1.4	Ia		0.016		0.016	Ib	토지계
4018	내판	보성군 복내면 동교리			1.1	1.1	Ia			0.012	0.012	Ib	토지계
4019	동산	보성군 문덕면 동산리		0.9		0.9	Ia		0.035		0.035	III	토지계
4020	양동	보성군 문덕면 양동리		0.6		0.6	Ia		0.011		0.011	Ib	토지계
4021	봉정	보성군 문덕면 봉정리		0.6		0.6	Ia		0.012		0.012	Ib	토지계
4022	용암	보성군 문덕면 용암리			1.2	1.2	Ia			0.075	0.075	IV	토지계
4023	법화	보성군 문덕면 동산리		1.1		1.1	Ia		0.042		0.042	III	토지계
4024	축내	보성군 조성면 축내리			3.4	3.4	II			0.060	0.060	IV	토지계

번호	시설명	소재지	TOC (mg/L)					T-P (mg/L)					주 오염원
			'18년	'19년	'20년	평균	등급	'18년	'19년	'20년	평균	등급	
4025	은림	보성군 조성면 은곡리			2.2	2.2	Ib			0.028	0.028	II	토지계
4026	대야	보성군 조성면 신월리		3.6		3.6	II		0.021		0.021	II	토지계
4027	신촌	보성군 노동면 신천리	2.9			2.9	Ib	0.005			0.005	Ia	토지계
4028	송곡	보성군 득량면 송곡리		0.5		0.5	Ia		0.051		0.051	IV	토지계
4029	호동	보성군 득량면 예당리		1.3		1.3	Ia		0.048		0.048	III	토지계
4030	파청	보성군 득량면 송곡리		1.2		1.2	Ia		0.051		0.051	IV	토지계
4031	감동	보성군 득량면 오봉리		1.0		1.0	Ia		0.036		0.036	III	토지계
4032	개산	보성군 득량면 정흥리		6.3	7.7	7.0	V		0.059	0.806	0.433	VI	토지계
4033	죽림	보성군 득량면 마천리		0.9		0.9	Ia		0.035		0.035	III	토지계
4034	모원	보성군 회천면 봉강리		0.8		0.8	Ia		0.028		0.028	II	토지계
4035	전일	보성군 회천면 전일리			2.7	2.7	Ib			0.203	0.203	VI	토지계
4036	봉산	보성군 응치면 봉산리		1.2		1.2	Ia		0.026		0.026	II	토지계
4037	객산	보성군 회천면 객산리		2.1		2.1	Ib		0.043		0.043	III	토지계
4038	명교	보성군 회천면 벽교리		2.8		2.8	Ib		0.042		0.042	III	토지계
4039	연향	보성군 응치면 강산리		1.1		1.1	Ia		0.017		0.017	Ib	토지계
4040	중선	보성군 응치면 강산리		5.0		5.0	III		0.021		0.021	II	토지계
4041	복흥	보성군 응치면 대산리			1.1	1.1	Ia			0.017	0.017	Ib	토지계
4042	덕산1	보성군 응치면 대산리		0.6		0.6	Ia		0.056		0.056	IV	토지계
4043	내동	보성군 응치면 유산리		1.2		1.2	Ia		0.028		0.028	II	토지계
4044	신전	보성군 응치면 대산리		3.4		3.4	II		0.059		0.059	IV	토지계
4045	비봉	보성군 득량면 비봉리		4.8		4.8	III		0.053		0.053	IV	토지계
4046	낙성	보성군 벌교읍 낙성리	2.6			2.6	Ib	0.003			0.003	Ia	토지계
4047	장수	보성군 울어면 장동리		1.0		1.0	Ia		0.029		0.029	II	토지계
4048	봉산	보성군 조성면 봉능리		1.6		1.6	Ia		0.025		0.025	II	토지계
4049	정곡	보성군 보성읍 봉산리	1.5		2.5	2.0	Ia	0.004		0.035	0.020	Ib	토지계
4050	장동	보성군 울어면 장동리			0.8	0.8	Ia			0.010	0.010	Ia	토지계
4051	전	보성군 울어면 울어리			1.6	1.6	Ia			0.021	0.021	II	토지계
4052	수당	보성군 조성면 귀산리		5.6		5.6	IV		0.021		0.021	II	토지계
4053	군학	보성군 회천면 전일리		2.0		2.0	Ia		0.025		0.025	II	토지계
4054	춘정1	보성군 미력면 용정리	2.7			2.7	Ib	0.007			0.007	Ia	토지계
4055	서동	보성군 응치면 강산리			1.1	1.1	Ia			0.039	0.039	III	토지계
4056	용추	보성군 응치면 용반리			0.6	0.6	Ia			0.007	0.007	Ia	토지계
4057	마동	보성군 벌교읍 마동리			2.0	2.0	Ia			0.024	0.024	II	토지계
4058	명봉	보성군 노동면 명봉리	2.2			2.2	Ib	0.024			0.024	II	토지계
4059	강산	보성군 응치면 강산리			1.6	1.6	Ia			0.026	0.026	II	토지계
4060	춘정2	보성군 미력면 용정리	2.8			2.8	Ib	0.013			0.013	Ib	토지계
4061	유신	보성군 울어면 유신리			0.9	0.9	Ia			0.031	0.031	III	토지계
4062	죽포	보성군 울어면 고죽리		1.2		1.2	Ia		0.015		0.015	Ib	토지계
4063	동교	보성군 복내면 동교리			1.6	1.6	Ia			0.027	0.027	II	토지계
4064	회령	보성군 회천면 회령리			1.6	1.6	Ia			0.077	0.077	IV	토지계
4065	석호	보성군 미력면 화방리	3.0			3.0	Ib	0.153			0.153	VI	토지계
4066	수풍	보성군 조성면 덕산리		1.5		1.5	Ia		0.057		0.057	IV	토지계
4067	은행	보성군 회천면 서당리		2.4		2.4	Ib		0.060		0.060	IV	토지계
4068	평촌	보성군 보성읍 쾌상리		1.0		1.0	Ia		0.017		0.017	Ib	토지계
4069	상신	보성군 조성면 신월리			1.8	1.8	Ia			0.016	0.016	Ib	토지계
4070	만연	화순군 화순읍 동구리	2.9			2.9	Ib	0.043			0.043	III	토지계

번호	시설명	소재지	TOC (mg/L)					T-P (mg/L)					주 오염원
			'18년	'19년	'20년	평균	등급	'18년	'19년	'20년	평균	등급	
4071	용계	화순군 화순읍 도동리	2.0			2.0	Ia	0.024			0.024	II	토지계
4072	일심	화순군 화순읍 일심리	2.2			2.2	Ib	0.029			0.029	II	토지계
4073	감도	화순군 화순읍 감도리			3.7	3.7	II			0.023	0.023	II	토지계
4074	하만	화순군 화순읍 감도리	2.1			2.1	Ib	0.026			0.026	II	토지계
4075	교리	화순군 화순읍 교리	2.5			2.5	Ib	0.020			0.020	Ib	토지계
4076	석정	화순군 춘양면 석정리	2.4			2.4	Ib	0.033			0.033	III	토지계
4077	화림	화순군 춘양면 화림리	5.8			5.8	IV	0.050			0.050	III	토지계
4078	대신	화순군 춘양면 대신리	4.4			4.4	III	0.028			0.028	II	토지계
4079	양곡2	화순군 춘양면 양곡리			4.0	4.0	II			0.082	0.082	IV	토지계
4080	용곡	화순군 춘양면 용곡리	3.5			3.5	II	0.128			0.128	V	토지계
4081	한지	화순군 청풍면 한지리	1.3			1.3	Ia	0.007			0.007	Ia	토지계
4082	천덕	화순군 능주면 천덕리	3.5			3.5	II	0.199			0.199	VI	토지계
4083	만인	화순군 능주면 만인리	3.7			3.7	II	0.082			0.082	IV	토지계
4084	광사	화순군 능주면 광사리	4.3			4.3	III	0.029			0.029	II	토지계
4085	백암	화순군 능주면 백암리	3.2			3.2	II	0.144			0.144	V	토지계
4086	만수	화순군 능주면 만수리	1.3			1.3	Ia	0.033			0.033	III	토지계
4087	효산	화순군 도곡면 효산리		3.7		3.7	II		0.096		0.096	IV	토지계
4088	대곡	화순군 도곡면 대곡리		2.5		2.5	Ib		0.116		0.116	V	토지계
4089	월곡1	화순군 도곡면 월곡리		3.1		3.1	II		0.088		0.088	IV	토지계
4090	월곡2	화순군 도곡면 월곡리		2.6		2.6	Ib		0.215		0.215	VI	토지계
4091	성곡	화순군 도곡면 월곡리		3.4		3.4	II		0.157		0.157	VI	토지계
4092	양정	화순군 도곡면 월곡리		3.4		3.4	II		0.168		0.168	VI	토지계
4093	쌍옥	화순군 도곡면 쌍옥리			3.9	3.9	II			0.069	0.069	IV	토지계
4094	신덕	화순군 도곡면 신덕리			4.6	4.6	III			0.121	0.121	V	토지계
4095	미곡	화순군 도곡면 죽청리			4.8	4.8	III			0.121	0.121	V	토지계
4096	죽청	화순군 도곡면 죽청리			4.0	4.0	II			0.100	0.100	IV	토지계
4097	등광	화순군 도암면 등광리	4.5			4.5	III	0.030			0.030	II	토지계
4098	서유	화순군 북면 서유리		1.2		1.2	Ia		0.006		0.006	Ia	토지계
4099	동유	화순군 북면 서유리		1.2		1.2	Ia		0.059		0.059	IV	토지계
4100	월리	화순군 북면 월리		2.4		2.4	Ib		0.028		0.028	II	토지계
4101	노기1	화순군 북면 노기리		1.5		1.5	Ia		0.033		0.033	III	토지계
4102	길성	화순군 북면 길성리		2.7		2.7	Ib		0.029		0.029	II	토지계
4103	안성	화순군 동북면 안성리			2.2	2.2	Ib			0.024	0.024	II	토지계
4104	읍애1	화순군 동북면 읍애리			2.9	2.9	Ib			0.020	0.020	Ib	토지계
4105	읍애2	화순군 동북면 읍애리			2.0	2.0	Ia			0.034	0.034	III	토지계
4106	구암	화순군 동북면 구암리			1.1	1.1	Ia			0.012	0.012	Ib	토지계
4107	한천	화순군 동북면 구암리			1.4	1.4	Ia			0.013	0.013	Ib	토지계
4108	벽송1	화순군 남면 벽송리		3.9		3.9	II		0.067		0.067	IV	토지계
4109	벽송2	화순군 남면 벽송리		3.4		3.4	II		0.085		0.085	IV	토지계
4110	대곡	화순군 남면 대곡리		3.3		3.3	II		0.012		0.012	Ib	토지계
4111	검산	화순군 남면 검산리		3.2		3.2	II		0.095		0.095	IV	토지계
4112	대초	화순군 도암면 대초리	3.6			3.6	II	0.038			0.038	III	토지계
4113	용리	화순군 남면 용리		4.4		4.4	III		0.045		0.045	III	토지계
4114	장동	화순군 동면 장동리	8.6		3.4	6.0	IV	0.068		0.122	0.095	IV	토지계
4115	우평	화순군 동면 장동리		7.2	3.0	5.1	IV		0.046	0.048	0.047	III	토지계
4116	농신	화순군 동면 운농리	2.6			2.6	Ib	0.088			0.088	IV	토지계



번호	시설명	소재지	TOC (mg/L)					T-P (mg/L)					주 오염원
			'18년	'19년	'20년	평균	등급	'18년	'19년	'20년	평균	등급	
4117	자포	화순군 동면 대포리	4.3			4.3	III	0.008			0.008	Ia	토지계
4118	구수	화순군 동면 대포리	4.9			4.9	III	0.033			0.033	III	토지계
4119	부곡	화순군 춘양면 부곡리			5.2	5.2	IV			0.065	0.065	IV	토지계
4120	쌍봉	화순군 이양면 쌍봉리		1.2		1.2	Ia		0.066		0.066	IV	토지계
4121	결우	화순군 한천면 정리	3.6			3.6	II	0.045			0.045	III	토지계
4122	동가	화순군 한천면 고시리	1.2			1.2	Ia	0.007			0.007	Ia	토지계
4123	연화	화순군 이양면 연화리		0.9		0.9	Ia		0.052		0.052	IV	토지계
4124	정동	화순군 한천면 정리	4.9			4.9	III	0.038			0.038	III	토지계
4125	가암	화순군 한천면 가암리	4.5			4.5	III	0.019			0.019	Ib	토지계
4126	주암	화순군 한천면 가암리	2.9			2.9	Ib	0.035			0.035	III	토지계
4127	운산	화순군 남면 검산리		4.0		4.0	II		0.026		0.026	II	토지계
4128	대암	화순군 동면 대포리	5.1			5.1	IV	0.077			0.077	IV	토지계
4129	외신	화순군 춘양면 대신리	4.7			4.7	III	0.052			0.052	IV	토지계
4130	지동	화순군 춘양면 대신리	4.6			4.6	III	0.039			0.039	III	토지계
4131	구천	화순군 춘양면 용곡리	2.6			2.6	Ib	0.011			0.011	Ib	토지계
4132	이양	화순군 이양면 이양리		1.5		1.5	Ia		0.053		0.053	IV	토지계
4133	구례	화순군 이양면 구례리		0.6		0.6	Ia		0.040		0.040	III	토지계
4134	원화	화순군 도곡면 원화리			2.9	2.9	Ib			0.019	0.019	Ib	토지계
4135	오도	화순군 도곡면 미곡리			4.5	4.5	III			0.034	0.034	III	토지계
4136	송단	화순군 북면 송단리		1.2		1.2	Ia		0.031		0.031	III	토지계
4137	사수	화순군 남면 사수리		3.9		3.9	II		0.025		0.025	II	토지계
4138	주산	화순군 남면 주산리		4.1		4.1	III		0.048		0.048	III	토지계
4139	오성	화순군 동면 서성리		7.1	4.4	5.8	IV		0.039	0.272	0.156	VI	토지계
4140	동림	화순군 동면 오동리	3.2			3.2	II	0.008			0.008	Ia	토지계
4141	쌍계	화순군 화순읍 앵남리			2.2	2.2	Ib			0.034	0.034	III	토지계
4142	세량	화순군 화순읍 세량리	1.3			1.3	Ia	0.035			0.035	III	토지계
4143	광화	화순군 화순읍 이십곡리	2.3			2.3	Ib	0.023			0.023	II	토지계
4144	세청2	화순군 청풍면 세청리	3.2			3.2	II	0.012			0.012	Ib	토지계
4145	매정	화순군 이양면 매정리		0.8		0.8	Ia		0.051		0.051	IV	토지계
4146	증리	화순군 이양면 증리		1.1		1.1	Ia		0.029		0.029	II	토지계
4147	와천	화순군 북면 와천리		0.4		0.4	Ia		0.021		0.021	II	토지계
4148	수리	화순군 북면 수리			0.8	0.8	Ia			0.012	0.012	Ib	토지계
4149	경치	화순군 동면 경치리		5.2		5.2	IV		0.086		0.086	IV	토지계
4150	사동	화순군 춘양면 가동리	1.7			1.7	Ia	0.001			0.001	Ia	토지계
4151	초방	화순군 이양면 초방리		1.0		1.0	Ia		0.039		0.039	III	토지계
4152	송암	화순군 남면 다산리		3.1		3.1	II		0.032		0.032	III	토지계
4153	야동	화순군 남면 용리		6.9	1.0	4.0	II		0.033	0.015	0.024	II	토지계
4154	목곡1	화순군 이양면 목곡리		1.4		1.4	Ia		0.043		0.043	III	토지계
4155	운산	화순군 동면 옥호리	2.6			2.6	Ib	0.010			0.010	Ia	토지계
4156	오룡	화순군 남면 장전리		3.7		3.7	II		0.073		0.073	IV	토지계
4157	운곡	화순군 동면 운농리		6.9	4.4	5.7	IV		0.025	0.053	0.039	III	토지계
4158	운농	화순군 동면 운농리			1.5	1.5	Ia			0.017	0.017	Ib	토지계
4159	오곡	화순군 동면 오동리	3.5			3.5	II	0.013			0.013	Ib	토지계
4160	앵남	화순군 화순읍 앵남리	2.6			2.6	Ib	0.033			0.033	III	토지계
4161	산간	화순군 춘양면 산간리	1.2			1.2	Ia	0.014			0.014	Ib	토지계
4162	목곡2	화순군 이양면 목곡리		1.2		1.2	Ia		0.049		0.049	III	토지계

번호	시설명	소재지	TOC (mg/L)					T-P (mg/L)					주 오염원
			'18년	'19년	'20년	평균	등급	'18년	'19년	'20년	평균	등급	
4163	가봉	화순군 춘양면 가봉리			1.6	1.6	Ia			0.061	0.061	IV	토지계
4164	차리	화순군 청풍면 청용리	3.5			3.5	II	0.045			0.045	III	토지계
4165	노기2	화순군 북면 노기리		1.3		1.3	Ia		0.012		0.012	Ib	토지계
4166	안림	화순군 동북면 안성리			1.5	1.5	Ia			0.017	0.017	Ib	토지계
4167	연산	장흥군 장흥읍 연산리			2.6	2.6	Ib			0.043	0.043	III	토지계
4168	부평	장흥군 관산읍 부평리	2.0			2.0	Ia	0.019			0.019	Ib	토지계
4169	용전	장흥군 관산읍 용전리	2.2			2.2	Ib	0.017			0.017	Ib	토지계
4170	옥당	장흥군 관산읍 옥당리	1.0			1.0	Ia	0.096			0.096	IV	생활계
4171	외약	장흥군 관산읍 외동리	2.4			2.4	Ib	0.014			0.014	Ib	토지계
4172	하밭	장흥군 관산읍 하밭리	1.6			1.6	Ia	0.011			0.011	Ib	토지계
4173	우산	장흥군 관산읍 삼산리	4.1			4.1	III	0.242			0.242	VI	생활계
4174	내저	장흥군 대덕읍 옹암리	2.9			2.9	Ib	0.005			0.005	Ia	토지계
4175	봉향	장흥군 용산면 운주리	2.1			2.1	Ib	0.013			0.013	Ib	축산계
4176	사점	장흥군 용산면 월송리	1.7			1.7	Ia	0.007			0.007	Ia	토지계
4177	초당	장흥군 용산면 운주리	4.1			4.1	III	0.096			0.096	IV	토지계
4178	어동	장흥군 용산면 어산리	1.1			1.1	Ia	0.015			0.015	Ib	토지계
4179	어북	장흥군 용산면 어산리			1.4	1.4	Ia			0.131	0.131	V	토지계
4180	차동	장흥군 용산면 운주리	1.9			1.9	Ia	0.024			0.024	II	토지계
4181	기산	장흥군 안양면 기산리			3.7	3.7	II			0.033	0.033	III	토지계
4182	운흥	장흥군 안양면 운흥리	2.2			2.2	Ib	0.046			0.046	III	축산계
4183	진곡	장흥군 장동면 봉동리			1.9	1.9	Ia			0.163	0.163	VI	토지계
4184	정암	장흥군 장동면 북교리	1.9			1.9	Ia	0.002			0.002	Ia	토지계
4185	북동	장흥군 장동면 북교리		3.0		3.0	Ib		0.052		0.052	IV	토지계
4186	만수	장흥군 장동면 만년리		5.1		5.1	IV		0.142		0.142	V	생활계
4187	거개	장흥군 장동면 용곡리		1.6		1.6	Ia		0.017		0.017	Ib	토지계
4188	청용	장흥군 장평면 청용리		3.0		3.0	Ib		0.071		0.071	IV	토지계
4189	선정	장흥군 장평면 선정리		2.9		2.9	Ib		0.025		0.025	II	토지계
4190	축내	장흥군 장평면 축내리		2.5		2.5	Ib		0.056		0.056	IV	토지계
4191	여의	장흥군 장평면 봉림리			3.2	3.2	II			0.106	0.106	V	토지계
4192	내동	장흥군 장평면 임리		1.9		1.9	Ia		0.096		0.096	IV	토지계
4193	금장	장흥군 부산면 금자리		0.4		0.4	Ia		0.095		0.095	IV	토지계
4194	사곡	장흥군 부산면 호계리		1.7		1.7	Ia		0.107		0.107	V	토지계
4195	거동	장흥군 부산면 구룡리		1.5		1.5	Ia		0.011		0.011	Ib	토지계
4196	이곡	장흥군 부산면 호계리		0.9		0.9	Ia		0.004		0.004	Ia	토지계
4197	내동	장흥군 부산면 내안리		1.9		1.9	Ia		0.016		0.016	Ib	토지계
4198	효자	장흥군 부산면 금자리		4.6		4.6	III		0.099		0.099	IV	토지계
4199	월만	장흥군 부산면 호계리		5.3		5.3	IV		0.008		0.008	Ia	토지계
4200	덕산	장흥군 회진면 덕산리			2.8	2.8	Ib			0.132	0.132	V	생활계
4201	장산	장흥군 회진면 덕산리			4.2	4.2	III			0.064	0.064	IV	토지계
4202	회진	장흥군 회진면 회진리			1.0	1.0	Ia			0.054	0.054	IV	토지계
4203	진목대	장흥군 회진면 진목리			5.7	5.7	IV			0.086	0.086	IV	축산계
4204	진목소	장흥군 회진면 진목리			5.5	5.5	IV			0.143	0.143	V	생활계
4205	보문	장흥군 대덕읍 가학리	2.6			2.6	Ib	0.014			0.014	Ib	토지계
4206	해창	장흥군 안양면 해창리			4.9	4.9	III			0.123	0.123	V	축산계
4207	복흥	장흥군 장평면 복흥리		1.1		1.1	Ia		0.046		0.046	III	토지계
4208	덕제	장흥군 장흥읍 덕제리	3.1			3.1	II	0.105			0.105	V	산업계

번호	시설명	소재지	TOC (mg/L)					T-P (mg/L)					주 오염원
			'18년	'19년	'20년	평균	등급	'18년	'19년	'20년	평균	등급	
4209	상금	장흥군 용산면 운주리	2.1			2.1	Ib	0.077			0.077	IV	토지계
4210	영보	장흥군 대덕읍 가학리	5.1			5.1	IV	0.141			0.141	V	생활계
4211	죽동	장흥군 장평면 녹양리		0.8		0.8	Ia		0.023		0.023	II	토지계
4212	금곡	장흥군 유치면 반월리		0.9		0.9	Ia		0.040		0.040	III	토지계
4213	모산	장흥군 용산면 운주리			1.5	1.5	Ia			0.083	0.083	IV	토지계
4214	농어두	장흥군 용산면 운주리			5.1	5.1	IV			0.058	0.058	IV	토지계
4215	율리	장흥군 장동면 배산리	2.6			2.6	Ib	0.112			0.112	V	축산계
4216	내반	장흥군 장동면 반산리	2.4			2.4	Ib	0.070			0.070	IV	생활계
4217	신월	장흥군 장동면 북교리		3.2		3.2	II		0.029		0.029	II	토지계
4218	만년	장흥군 장동면 만년리		5.3		5.3	IV		0.007		0.007	Ia	토지계
4219	빈치	장흥군 부산면 유량리		2.8		2.8	Ib		0.132		0.132	V	토지계
4220	병동	장흥군 장평면 병동리		2.3		2.3	Ib		0.068		0.068	IV	토지계
4221	동춘	장흥군 관산읍 하발리	3.3			3.3	II	0.027			0.027	II	토지계
4222	상발	장흥군 용산면 운주리	1.2			1.2	Ia	0.015			0.015	Ib	토지계
4223	교동	장흥군 안양면 해창리			2.1	2.1	Ib			0.134	0.134	V	토지계
4224	석교	장흥군 장동면 북교리		0.9		0.9	Ia		0.033		0.033	III	토지계
4225	용강	장흥군 장평면 용강리		0.7		0.7	Ia		0.019		0.019	Ib	토지계
4226	양춘	장흥군 부산면 유량리			1.5	1.5	Ia			0.024	0.024	II	토지계
4227	마정	장흥군 유치면 신흥리			1.1	1.1	Ia			0.020	0.020	Ib	토지계
4228	덕산	장흥군 안양면 사촌리			3.0	3.0	Ib			0.026	0.026	II	토지계
4229	밤제	장흥군 유치면 관동리		1.7		1.7	Ia		0.036		0.036	III	토지계
4230	우목	장흥군 장흥읍 우산리			3.3	3.3	II			0.032	0.032	III	토지계
4231	석동	장흥군 장흥읍 영전리	1.5			1.5	Ia	0.009			0.009	Ia	생활계
4232	산정	장흥군 대덕읍 연정리			1.1	1.1	Ia			0.010	0.010	Ia	토지계
4233	월곡	장흥군 장동면 용곡리			1.9	1.9	Ia			0.048	0.048	III	토지계
4234	하동	장흥군 장평면 청용리			4.8	4.8	III			0.090	0.090	IV	토지계
4235	상춘	장흥군 유치면 조양리		1.8		1.8	Ia		0.021		0.021	II	토지계
4236	송전	장흥군 용산면 운주리	1.5			1.5	Ia	0.030			0.030	II	토지계
4237	비동	장흥군 안양면 비동리			1.3	1.3	Ia			0.039	0.039	III	토지계
4238	양곡	장흥군 장동면 조양리			1.2	1.2	Ia			0.024	0.024	II	토지계
4239	외반	장흥군 장동면 반산리		1.2		1.2	Ia		0.101		0.101	V	토지계
4240	용반	장흥군 부산면 용반리		4.4		4.4	III		0.036		0.036	III	토지계
4241	장곡	장흥군 장동면 봉동리	1.5			1.5	Ia	0.001			0.001	Ia	토지계
4242	역기	장흥군 부산면 호계리			2.4	2.4	Ib			0.039	0.039	III	토지계
4243	상운	장흥군 안양면 운흥리	3.7			3.7	II	0.124			0.124	V	축산계
4244	평화	장흥군 장흥읍 평화리			3.4	3.4	II			0.068	0.068	IV	토지계
4245	금곡2	장흥군 유치면 반월리			1.2	1.2	Ia			0.033	0.033	III	토지계
4246	고성	강진군 강진읍 남성리	2.9			2.9	Ib	0.023			0.023	II	토지계
4247	수암2	강진군 성전면 수양리		2.0		2.0	Ia		0.007		0.007	Ia	토지계
4248	수암3	강진군 성전면 명산리		3.6		3.6	II		0.057		0.057	IV	토지계
4249	척동	강진군 작천면 용상리			2.2	2.2	Ib			0.066	0.066	IV	토지계
4250	학사	강진군 병영면 한학리			3.7	3.7	II			0.075	0.075	IV	토지계
4251	죽림	강진군 옴천면 봉림리			1.3	1.3	Ia			0.032	0.032	III	토지계
4252	좌척	강진군 옴천면 기좌리		1.4		1.4	Ia		0.014		0.014	Ib	토지계
4253	동적	강진군 옴천면 기좌리			2.1	2.1	Ib			0.058	0.058	IV	토지계
4254	정동	강진군 옴천면 정정리			4.9	4.9	III			0.192	0.192	VI	토지계

번호	시설명	소재지	TOC (mg/L)					T-P (mg/L)					주 오염원
			'18년	'19년	'20년	평균	등급	'18년	'19년	'20년	평균	등급	
4255	보전	강진군 강진읍 춘전리		1.9		1.9	Ia		0.008		0.008	Ia	토지계
4256	호계	강진군 군동면 파산리	5.3			5.3	IV	0.086			0.086	IV	토지계
4257	신평	강진군 강진읍 교촌리	3.3			3.3	II	0.048			0.048	III	토지계
4258	부춘	강진군 강진읍 춘전리		2.0		2.0	Ia		0.002		0.002	Ia	토지계
4259	아양	강진군 강진읍 임천리		2.1		2.1	Ib		0.088		0.088	IV	토지계
4260	쌍덕	강진군 군동면 쌍덕리		3.1		3.1	II		0.084		0.084	IV	토지계
4261	라천	강진군 군동면 라천리		1.7		1.7	Ia		0.006		0.006	Ia	토지계
4262	생동	강진군 군동면 파산리		3.0		3.0	Ib		0.027		0.027	II	토지계
4263	상고	강진군 병영면 상고리		1.9		1.9	Ia		0.040		0.040	III	토지계
4264	동동	강진군 군동면 라천리	4.4			4.4	III	0.101			0.101	V	토지계
4265	부와	강진군 작천면 내기리			3.0	3.0	Ib			0.230	0.230	VI	토지계
4266	삼화	강진군 군동면 화산리	4.9			4.9	III	0.067			0.067	IV	토지계
4267	만복	강진군 칠량면 영복리		4.5		4.5	III		0.002		0.002	Ia	토지계
4268	아산	강진군 칠량면 장계리		4.6		4.6	III		0.057		0.057	IV	토지계
4269	동백	강진군 칠량면 동백리		5.2		5.2	IV		0.033		0.033	III	토지계
4270	용문	강진군 대구면 용운리		1.6		1.6	Ia		0.001		0.001	Ia	토지계
4271	연봉	강진군 옴천면 영산리		4.2		4.2	III		0.043		0.043	III	토지계
4272	화신	강진군 옴천면 황막리			2.2	2.2	Ib			0.060	0.060	IV	토지계
4273	월남	강진군 성전면 월남리			0.5	0.5	Ia			0.047	0.047	III	토지계
4274	월하골	강진군 성전면 월하리			0.8	0.8	Ia			0.089	0.089	IV	토지계
4275	성산	강진군 성전면 월평리			1.1	1.1	Ia			0.075	0.075	IV	토지계
4276	교동	강진군 작천면 평기리			0.8	0.8	Ia			0.143	0.143	V	토지계
4277	갈동	강진군 작천면 갈동리			1.5	1.5	Ia			0.121	0.121	V	토지계
4278	명동	강진군 성전면 명산리			1.5	1.5	Ia			0.053	0.053	IV	토지계
4279	부흥	강진군 작천면 야흥리			0.8	0.8	Ia			0.132	0.132	V	토지계
4280	학동	강진군 작천면 갈동리		3.6		3.6	II		0.029		0.029	II	토지계
4281	벽송	강진군 칠량면 동백리		5.6		5.6	IV		0.014		0.014	Ib	토지계
4282	영동	강진군 마량면 영동리			2.8	2.8	Ib			0.108	0.108	V	토지계
4283	안운	강진군 성전면 월하리			1.1	1.1	Ia			0.093	0.093	IV	토지계
4284	매주골	강진군 성전면 송월리		1.7		1.7	Ia		0.008		0.008	Ia	토지계
4285	한림	강진군 병영면 한학리		3.9		3.9	II		0.045		0.045	III	토지계
4286	송현1	강진군 강진읍 송덕리		1.8		1.8	Ia		0.016		0.016	Ib	토지계
4287	송현2	강진군 강진읍 송덕리		3.5		3.5	II		0.011		0.011	Ib	토지계
4288	장동	강진군 강진읍 영파리	4.1			4.1	III	0.045			0.045	III	토지계
4289	묘암	강진군 군동면 장산리		3.5		3.5	II		0.004		0.004	Ia	토지계
4290	장계	강진군 칠량면 장계리		4.7		4.7	III		0.008		0.008	Ia	토지계
4291	민등	강진군 대구면 수동리		4.5		4.5	III		0.008		0.008	Ia	토지계
4292	수동1	강진군 대구면 수동리	2.8			2.8	Ib	0.050			0.050	III	토지계
4293	수동2	강진군 대구면 수동리	2.6			2.6	Ib	0.077			0.077	IV	토지계
4294	구수	강진군 대구면 구수리	2.8			2.8	Ib	0.006			0.006	Ia	토지계
4295	저두	강진군 대구면 저두리		4.0		4.0	II		0.004		0.004	Ia	토지계
4296	만세	강진군 도암면 덕서리	3.1			3.1	II	0.069			0.069	IV	토지계
4297	청룡	강진군 도암면 덕서리		3.1		3.1	II		0.003		0.003	Ia	토지계
4298	만년	강진군 도암면 덕년리			1.6	1.6	Ia			0.012	0.012	Ib	토지계
4299	신기	강진군 도암면 신기리			5.1	5.1	IV			0.104	0.104	V	토지계
4300	월하	강진군 도암면 석문리			1.3	1.3	Ia			0.023	0.023	II	토지계

번호	시설명	소재지	TOC (mg/L)					T-P (mg/L)					주 오염원
			'18년	'19년	'20년	평균	등급	'18년	'19년	'20년	평균	등급	
4301	사초1	강진군 신전면 사초리	8.2		5.1	6.7	V	0.134		0.174	0.154	VI	토지계
4302	조동제	강진군 신전면 영관리			1.0	1.0	Ia			0.081	0.081	IV	토지계
4303	도림1	강진군 성전면 도림리		3.0		3.0	Ib		0.001		0.001	Ia	토지계
4304	도림2	강진군 성전면 도림리		1.6		1.6	Ia		0.043		0.043	III	토지계
4305	수암1	강진군 성전면 수암리			2.8	2.8	Ib			0.030	0.030	II	토지계
4306	수암4	강진군 성전면 수암리		2.0		2.0	Ia		0.001		0.001	Ia	토지계
4307	모작골	강진군 성전면 영풍리			1.4	1.4	Ia			0.037	0.037	III	토지계
4308	제전	강진군 성전면 월평리		3.1		3.1	II		0.007		0.007	Ia	토지계
4309	관서	강진군 성전면 금당리		4.0		4.0	II		0.007		0.007	Ia	토지계
4310	토마제	강진군 작천면 토마리			1.8	1.8	Ia			0.110	0.110	V	토지계
4311	삼당	강진군 작천면 삼당리			0.9	0.9	Ia			0.200	0.200	VI	토지계
4312	상림	강진군 병영면 상낙리			3.1	3.1	II			0.120	0.120	V	토지계
4313	삭둔	강진군 병영면 삭양리			2.4	2.4	Ib			0.039	0.039	III	토지계
4314	황곡	강진군 옴천면 황막리			1.2	1.2	Ia			0.057	0.057	IV	토지계
4315	신덕	강진군 도암면 덕년리	2.8			2.8	Ib	0.034			0.034	III	토지계
4316	삼곡	강진군 대구면 수동리	3.0			3.0	Ib	0.046			0.046	III	토지계
4317	수인	강진군 마량면 수인리			2.1	2.1	Ib			0.093	0.093	IV	토지계
4318	용산	강진군 도암면 용흥리			3.2	3.2	II			0.038	0.038	III	토지계
4319	거목	강진군 성전면 금당리		2.2		2.2	Ib		0.005		0.005	Ia	토지계
4320	평학	강진군 성전면 송학리			1.9	1.9	Ia			0.035	0.035	III	토지계
4321	장등	강진군 성전면 도림리		1.9		1.9	Ia		0.008		0.008	Ia	토지계
4322	구곡1	강진군 대구면 구수리		5.4		5.4	IV		0.003		0.003	Ia	토지계
4323	계라	강진군 도암면 계라리		1.9		1.9	Ia		0.046		0.046	III	토지계
4324	계산	강진군 도암면 계라리			3.1	3.1	II			0.050	0.050	III	토지계
4325	백화	강진군 신전면 용화리			3.7	3.7	II			0.116	0.116	V	토지계
4326	송학	강진군 성전면 금당리			2.1	2.1	Ib			0.081	0.081	IV	토지계
4327	월송	강진군 성전면 송월리		2.0		2.0	Ia		0.006		0.006	Ia	토지계
4328	금당	강진군 성전면 금당리		3.8		3.8	II		0.017		0.017	Ib	토지계
4329	월곡	강진군 마량면 원포리			1.7	1.7	Ia			0.032	0.032	III	토지계
4330	수양	강진군 신전면 수양리			0.3	0.3	Ia			0.102	0.102	V	토지계
4331	사초2	강진군 신전면 사초리	8.5		6.6	7.6	V	0.841		0.109	0.475	VI	토지계
4332	용월	강진군 신전면 용월리	3.7			3.7	II	0.042			0.042	III	토지계
4333	동막	강진군 옴천면 황막리		2.3		2.3	Ib		0.020		0.020	Ib	토지계
4334	만세2	강진군 도암면 덕서리		3.5		3.5	II		0.001		0.001	Ia	토지계
4335	달영	강진군 군동면 화산리	2.1			2.1	Ib	0.024			0.024	II	토지계
4336	금당2	강진군 성전면 금당리		2.9		2.9	Ib		0.012		0.012	Ib	토지계
4337	명산	강진군 성전면 명산리			1.5	1.5	Ia			0.017	0.017	Ib	토지계
4338	학동	강진군 작천면 갈동리			1.7	1.7	Ia			0.116	0.116	V	토지계
4339	흙골	강진군 병영면 지로리			2.1	2.1	Ib			0.043	0.043	III	토지계
4340	어관	강진군 신전면 영관리			3.7	3.7	II			0.155	0.155	VI	토지계
4341	사동	강진군 옴천면 기좌리			1.5	1.5	Ia			0.049	0.049	III	토지계
4342	영락	강진군 도암면 계라리			1.2	1.2	Ia			0.014	0.014	Ib	토지계
4343	저두2	강진군 대구면 저두리		3.6		3.6	II		0.009		0.009	Ia	토지계
4344	안동1	해남군 해남읍 안동리		3.9		3.9	II		0.096		0.096	IV	토지계
4345	안동2	해남군 해남읍 안동리		4.0		4.0	II		0.102		0.102	V	토지계
4346	복평	해남군 해남읍 복평리		3.1		3.1	II		0.025		0.025	II	토지계

번호	시설명	소재지	TOC (mg/L)					T-P (mg/L)					주 오염원
			'18년	'19년	'20년	평균	등급	'18년	'19년	'20년	평균	등급	
4347	항리	해남군 삼산면 신흥리		4.2		4.2	III		0.207		0.207	VI	토지계
4348	금산	해남군 삼산면 창리		4.1		4.1	III		0.031		0.031	III	토지계
4349	저산	해남군 삼산면 송정리		4.4		4.4	III		0.068		0.068	IV	생활계
4350	송정	해남군 삼산면 송정리		2.0		2.0	Ia		0.066		0.066	IV	토지계
4351	목신	해남군 삼산면 원진리		3.9		3.9	II		0.044		0.044	III	토지계
4352	상가(삼산)	해남군 옥천면 백호리		4.3		4.3	III		0.032		0.032	III	토지계
4353	명금2	해남군 화산면 금풍리			5.1	5.1	IV			0.062	0.062	IV	토지계
4354	만안	해남군 현산면 만안리			2.0	2.0	Ia			0.115	0.115	V	토지계
4355	하구시	해남군 현산면 구시리			3.0	3.0	Ib			0.044	0.044	III	토지계
4356	고담	해남군 현산면 읍호리			2.8	2.8	Ib			0.033	0.033	III	토지계
4357	월진	해남군 현산면 황산리			1.5	1.5	Ia			0.022	0.022	II	토지계
4358	조산1	해남군 현산면 조산리			1.8	1.8	Ia			0.027	0.027	II	축산계
4359	송촌2	해남군 현산면 월송리			1.2	1.2	Ia			0.027	0.027	II	토지계
4360	향교	해남군 현산면 월송리			2.1	2.1	Ib			0.074	0.074	IV	토지계
4361	구산	해남군 현산면 조산리			2.1	2.1	Ib			0.060	0.060	IV	토지계
4362	신정	해남군 송지면 군곡리	4.4			4.4	III	0.057			0.057	IV	토지계
4363	동현	해남군 송지면 어란리	4.2			4.2	III	0.026			0.026	II	토지계
4364	삼마1	해남군 송지면 해월리			1.5	1.5	Ia			0.027	0.027	II	토지계
4365	삼마2	해남군 송지면 해월리			2.5	2.5	Ib			0.049	0.049	III	토지계
4366	사구	해남군 송지면 송호리	1.6			1.6	Ia	0.010			0.010	Ia	토지계
4367	금강	해남군 송지면 금강리	2.5			2.5	Ib	0.030			0.030	II	토지계
4368	차경1	해남군 북평면 남창리			1.6	1.6	Ia			0.033	0.033	III	토지계
4369	이진	해남군 북평면 이진리			4.9	4.9	III			0.025	0.025	II	토지계
4370	영전	해남군 북평면 영전리			4.6	4.6	III			0.013	0.013	Ib	토지계
4371	강정	해남군 옥천면 백호리		3.5		3.5	II		0.003		0.003	Ia	토지계
4372	동리	해남군 옥천면 대산리			2.3	2.3	Ib			0.028	0.028	II	토지계
4373	청신	해남군 옥천면 대산리		4.1		4.1	III		0.074		0.074	IV	토지계
4374	성산	해남군 화원면 성산리	4.8			4.8	III	0.274			0.274	VI	토지계
4375	용정	해남군 해남읍 용정리		5.0		5.0	III		0.033		0.033	III	토지계
4376	영안	해남군 옥천면 영신리		3.1		3.1	II		0.041		0.041	III	산업계
4377	용동	해남군 옥천면 용동리		1.2		1.2	Ia		0.018		0.018	Ib	토지계
4378	도림	해남군 옥천면 용동리			0.8	0.8	Ia			0.017	0.017	Ib	토지계
4379	마고	해남군 옥천면 송산리		1.4		1.4	Ia		0.041		0.041	III	토지계
4380	상가	해남군 옥천면 백호리		4.3		4.3	III		0.032		0.032	III	토지계
4381	만수	해남군 북일면 만수리			1.9	1.9	Ia			0.039	0.039	III	토지계
4382	삼성	해남군 북일면 흥촌리		4.6		4.6	III		0.007		0.007	Ia	토지계
4383	방산	해남군 북일면 방산리			4.4	4.4	III			0.034	0.034	III	토지계
4384	신방	해남군 북일면 방산리		5.5	12.1	8.8	VI		0.009	0.228	0.119	V	토지계
4385	금당	해남군 북일면 금당리		1.9		1.9	Ia		0.053		0.053	IV	토지계
4386	장산1	해남군 계곡면 법곡리			1.4	1.4	Ia			0.014	0.014	Ib	토지계
4387	월신	해남군 계곡면 법곡리		0.5		0.5	Ia		0.080		0.080	IV	토지계
4388	장소	해남군 계곡면 장소리			1.4	1.4	Ia			0.012	0.012	Ib	토지계
4389	만년	해남군 계곡면 잠두리			2.5	2.5	Ib			0.011	0.011	Ib	토지계
4390	장성1	해남군 마산면 상등리			2.4	2.4	Ib			0.073	0.073	IV	토지계
4391	고암	해남군 마산면 용전리		4.0		4.0	II		0.056		0.056	IV	토지계
4392	용전1	해남군 마산면 용전리			5.0	5.0	III			0.207	0.207	VI	토지계

번호	시설명	소재지	TOC (mg/L)					T-P (mg/L)					주 오염원
			'18년	'19년	'20년	평균	등급	'18년	'19년	'20년	평균	등급	
4393	호교	해남군 마산면 용전리		5.8	6.0	5.9	IV		0.072	0.155	0.114	V	토지계
4394	석장	해남군 마산면 화내리		5.3		5.3	IV		0.053		0.053	IV	토지계
4395	금자1	해남군 마산면 학의리		4.1		4.1	III		0.157		0.157	VI	토지계
4396	덕인	해남군 마산면 노하리		2.7		2.7	Ib		0.017		0.017	Ib	토지계
4397	연자	해남군 황산면 연호리			5.1	5.1	IV			0.085	0.085	IV	토지계
4398	교동	해남군 황산면 원호리			5.0	5.0	III			0.056	0.056	IV	토지계
4399	증의2	해남군 황산면 한자리		2.7		2.7	Ib		0.033		0.033	III	생활계
4400	증의3	해남군 황산면 한자리	4.5			4.5	III	0.037			0.037	III	생활계
4401	병온1	해남군 황산면 송호리	4.1			4.1	III	0.543			0.543	VI	토지계
4402	송호1	해남군 황산면 송호리	3.7			3.7	II	0.521			0.521	VI	토지계
4403	송호2	해남군 황산면 송호리	4.3			4.3	III	0.121			0.121	V	토지계
4404	송호3	해남군 황산면 송호리	4.8			4.8	III	0.308			0.308	VI	토지계
4405	송호4	해남군 황산면 송호리	4.1			4.1	III	0.097			0.097	IV	토지계
4406	송호5	해남군 황산면 송호리	4.3			4.3	III	0.917			0.917	VI	토지계
4407	송호6	해남군 황산면 송호리	1.7			1.7	Ia	0.041			0.041	III	토지계
4408	기성	해남군 황산면 우항리			5.9	5.9	IV			0.061	0.061	IV	토지계
4409	신성1	해남군 황산면 관춘리			6.2	6.2	V			0.380	0.380	VI	토지계
4410	평덕1	해남군 황산면 관춘리	2.2			2.2	Ib	0.029			0.029	II	토지계
4411	평덕2	해남군 황산면 관춘리		4.2		4.2	III		0.072		0.072	IV	토지계
4412	관춘	해남군 황산면 관춘리	3.2			3.2	II	0.021			0.021	II	토지계
4413	이목	해남군 황산면 일신리	3.8			3.8	II	0.331			0.331	VI	토지계
4414	청용	해남군 화원면 청용리			9.8	9.8	VI			0.058	0.058	IV	산업계
4415	일신	해남군 황산면 일신리			5.1	5.1	IV			0.045	0.045	III	토지계
4416	옥동2	해남군 황산면 옥동리			6.0	6.0	IV			0.244	0.244	VI	토지계
4417	총신	해남군 황산면 외입리		5.2		5.2	IV		0.150		0.150	V	토지계
4418	우항	해남군 황산면 우항리		5.4	6.9	6.2	V		0.575	0.133	0.354	VI	토지계
4419	신제	해남군 황산면 송호리			6.5	6.5	V			0.496	0.496	VI	토지계
4420	남성	해남군 황산면 옥동리	4.9			4.9	III	0.595			0.595	VI	토지계
4421	가마	해남군 황산면 원호리	3.4			3.4	II	0.662			0.662	VI	토지계
4422	미류	해남군 황산면 우항리	4.4			4.4	III	0.477			0.477	VI	토지계
4423	배독1	해남군 황산면 관춘리		5.2		5.2	IV		0.082		0.082	IV	토지계
4424	덕송	해남군 산이면 덕송리	4.3			4.3	III	0.443			0.443	VI	토지계
4425	덕곡1	해남군 산이면 덕송리	6.8		1.5	4.2	III	1.045		0.178	0.612	VI	토지계
4426	구성1	해남군 산이면 구성리	2.4			2.4	Ib	0.043			0.043	III	토지계
4427	건춘2	해남군 산이면 노송리	5.6			5.6	IV	1.086			1.086	VI	토지계
4428	학림1	해남군 산이면 덕호리			2.5	2.5	Ib			0.281	0.281	VI	토지계
4429	해월	해남군 산이면 덕호리			1.9	1.9	Ia			0.234	0.234	VI	토지계
4430	석룡	해남군 문내면 용암리	1.9			1.9	Ia	0.027			0.027	II	토지계
4431	선두2	해남군 문내면 선두리	4.2			4.2	III	0.510			0.510	VI	토지계
4432	금평	해남군 화원면 금평리			3.1	3.1	II			0.361	0.361	VI	토지계
4433	마산	해남군 화원면 마산리	4.1			4.1	III	0.290			0.290	VI	토지계
4434	월하	해남군 화원면 월호리	4.0			4.0	II	0.034			0.034	III	토지계
4435	인지	해남군 화원면 인지리	5.4			5.4	IV	0.366			0.366	VI	토지계
4436	화봉	해남군 화원면 화봉리			5.0	5.0	III			0.503	0.503	VI	토지계
4437	역양	해남군 화원면 신덕리	5.2			5.2	IV	0.139			0.139	V	토지계
4438	차경2	해남군 북평면 남창리			5.1	5.1	IV			0.040	0.040	III	토지계

번호	시설명	소재지	TOC (mg/L)					T-P (mg/L)					주 오염원
			'18년	'19년	'20년	평균	등급	'18년	'19년	'20년	평균	등급	
4439	여수	해남군 계곡면 방춘리		1.4		1.4	Ia		0.046		0.046	III	토지계
4440	외호	해남군 마산면 외호리		2.5		2.5	Ib		0.025		0.025	II	토지계
4441	송천2	해남군 산이면 송천리	4.6			4.6	III	0.409			0.409	VI	토지계
4442	학림2	해남군 산이면 덕호리			4.7	4.7	III			0.495	0.495	VI	토지계
4443	송천1	해남군 산이면 송천리	3.7			3.7	II	0.431			0.431	VI	토지계
4444	산마	해남군 북평면 이진리			3.2	3.2	II			0.049	0.049	III	토지계
4445	외송	해남군 산이면 초송리	3.8			3.8	II	0.715			0.715	VI	토지계
4446	가성	해남군 옥천면 백호리		1.8		1.8	Ia		0.049		0.049	III	토지계
4447	유목	해남군 마산면 상등리		3.7		3.7	II		0.047		0.047	III	토지계
4448	신기	해남군 북평면 남창리			1.1	1.1	Ia			0.044	0.044	III	토지계
4449	용반	해남군 마산면 용전리		4.4		4.4	III		0.063		0.063	IV	토지계
4450	소은	해남군 계곡면 신평리		1.6		1.6	Ia		0.018		0.018	Ib	토지계
4451	양지	해남군 마산면 화내리		1.3		1.3	Ia		0.036		0.036	III	토지계
4452	일성	해남군 문내면 고당리	3.0			3.0	Ib	0.076			0.076	IV	토지계
4453	학동	해남군 해남읍 구교리		3.6		3.6	II		0.018		0.018	Ib	토지계
4454	신평	해남군 화산면 금풍리			2.2	2.2	Ib			0.045	0.045	III	토지계
4455	봉림	해남군 현산면 덕흥리			1.7	1.7	Ia			0.024	0.024	II	토지계
4456	남송2	해남군 해남읍 연동리		3.3		3.3	II		0.079		0.079	IV	토지계
4457	월교	해남군 해남읍 내사리		3.0		3.0	Ib		0.059		0.059	IV	토지계
4458	길호	해남군 해남읍 북평리		3.5		3.5	II		0.042		0.042	III	토지계
4459	봉학	해남군 삼산면 봉학리		6.2	3.8	5.0	III		0.067	0.142	0.105	V	토지계
4460	흑석	해남군 화산면 석호리			2.9	2.9	Ib			0.053	0.053	IV	토지계
4461	안정	해남군 화산면 안호리			1.8	1.8	Ia			0.062	0.062	IV	토지계
4462	송평	해남군 화산면 평호리			7.2	7.2	V			0.132	0.132	V	토지계
4463	마봉2	해남군 송지면 마봉리			1.9	1.9	Ia			0.036	0.036	III	토지계
4464	태인	해남군 계곡면 당산리		1.5		1.5	Ia		0.006		0.006	Ia	토지계
4465	자동	해남군 마산면 연구리		1.3		1.3	Ia		0.078		0.078	IV	토지계
4466	외암2	해남군 문내면 무고리	4.1			4.1	III	0.653			0.653	VI	토지계
4467	오천	해남군 해남읍 백야리		3.6		3.6	II		0.103		0.103	V	토지계
4468	백야	해남군 해남읍 백야리		4.5		4.5	III		0.003		0.003	Ia	토지계
4469	기동	해남군 해남읍 내사리		5.3		5.3	IV		0.203		0.203	VI	토지계
4470	부호	해남군 해남읍 내사리		3.7		3.7	II		0.047		0.047	III	토지계
4471	남천	해남군 해남읍 용정리		3.2		3.2	II		0.029		0.029	II	토지계
4472	방축	해남군 삼산면 창리		1.5		1.5	Ia		0.070		0.070	IV	토지계
4473	수림	해남군 삼산면 원진리		1.6		1.6	Ia		0.041		0.041	III	토지계
4474	율동	해남군 화산면 율동리			3.7	3.7	II			0.056	0.056	IV	토지계
4475	상구시	해남군 현산면 구시리			3.0	3.0	Ib			0.029	0.029	II	토지계
4476	읍호	해남군 현산면 읍호리			2.6	2.6	Ib			0.033	0.033	III	토지계
4477	중리2	해남군 황산면 송호리	2.0			2.0	Ia	0.008			0.008	Ia	토지계
4478	중리1	해남군 송지면 송호리	4.4			4.4	III	0.023			0.023	II	토지계
4479	마봉1	해남군 송지면 마봉리	2.6			2.6	Ib	0.025			0.025	II	토지계
4480	마봉3	해남군 송지면 마봉리			4.7	4.7	III			0.112	0.112	V	토지계
4481	신흥	해남군 송지면 마봉리			2.7	2.7	Ib			0.118	0.118	V	토지계
4482	서정	해남군 송지면 서정리			1.4	1.4	Ia			0.122	0.122	V	토지계
4483	치소	해남군 송지면 서정리	2.2			2.2	Ib	0.023			0.023	II	토지계
4484	학가	해남군 송지면 학가리	6.1		5.8	6.0	IV	0.197		0.115	0.156	VI	토지계



번호	시설명	소재지	TOC (mg/L)					T-P (mg/L)					주 오염원
			'18년	'19년	'20년	평균	등급	'18년	'19년	'20년	평균	등급	
4485	동해	해남군 북평면 동해리			4.4	4.4	III			0.059	0.059	IV	생활계
4486	흥촌	해남군 북일면 흥촌리		3.0		3.0	Ib		0.015		0.015	Ib	토지계
4487	수동	해남군 북일면 운전리		3.8		3.8	II		0.038		0.038	III	토지계
4488	장산2	해남군 계곡면 법곡리		0.5		0.5	Ia		0.011		0.011	Ib	토지계
4489	강절	해남군 계곡면 강절리		0.6		0.6	Ia		0.009		0.009	Ia	토지계
4490	당산	해남군 계곡면 당산리		1.6		1.6	Ia		0.001		0.001	Ia	토지계
4491	선진	해남군 계곡면 선진리		0.6		0.6	Ia		0.034		0.034	III	토지계
4492	마고	해남군 계곡면 방춘리		3.3		3.3	II		0.035		0.035	III	토지계
4493	황죽1	해남군 계곡면 황죽리		1.8		1.8	Ia		0.008		0.008	Ia	토지계
4494	황죽2	해남군 계곡면 황죽리		1.2		1.2	Ia		0.001		0.001	Ia	토지계
4495	장성2	해남군 마산면 상등리		2.1		2.1	Ib		0.009		0.009	Ia	토지계
4496	용전2	해남군 마산면 용전리		4.5		4.5	III		0.022		0.022	II	토지계
4497	월산	해남군 마산면 송석리		0.7		0.7	Ia		0.012		0.012	Ib	토지계
4498	노하	해남군 마산면 노하리		3.6		3.6	II		0.039		0.039	III	토지계
4499	금지2	해남군 마산면 학의리		4.8		4.8	III		0.118		0.118	V	토지계
4500	금지4	해남군 마산면 학의리		5.0		5.0	III		0.099		0.099	IV	토지계
4501	오호1	해남군 마산면 학의리		4.0		4.0	II		0.117		0.117	V	토지계
4502	학의	해남군 마산면 학의리		3.4		3.4	II		0.084		0.084	IV	생활계
4503	삼호	해남군 황산면 옥동리		0.3		0.3	Ia		0.006		0.006	Ia	토지계
4504	증의1	해남군 황산면 한자리	4.5			4.5	III	0.058			0.058	IV	토지계
4505	신흥1	해남군 황산면 호동리	4.4			4.4	III	0.351			0.351	VI	토지계
4506	신흥2	해남군 황산면 호동리	3.1			3.1	II	0.098			0.098	IV	토지계
4507	신정	해남군 황산면 한자리		2.3		2.3	Ib		0.316		0.316	VI	토지계
4508	병온2	해남군 황산면 송호리	2.4			2.4	Ib	0.020			0.020	Ib	토지계
4509	학동	해남군 문내면 학동리	3.6			3.6	II	1.233			1.233	VI	토지계
4510	만년	해남군 황산면 송호리		0.5		0.5	Ia		0.209		0.209	VI	토지계
4511	산소	해남군 황산면 한자리		5.3		5.3	IV		0.243		0.243	VI	토지계
4512	춘정2	해남군 황산면 부곡리	1.7			1.7	Ia	0.016			0.016	Ib	토지계
4513	신성2	해남군 황산면 관춘리	4.2			4.2	III	0.040			0.040	III	토지계
4514	와등1	해남군 황산면 연호리	2.1			2.1	Ib	0.009			0.009	Ia	토지계
4515	와등2	해남군 황산면 연호리		4.4		4.4	III		0.085		0.085	IV	토지계
4516	장안	해남군 황산면 옥동리		3.9		3.9	II		0.075		0.075	IV	생활계
4517	산소	해남군 황산면 한자리	4.3			4.3	III	0.280			0.280	VI	토지계
4518	관두	해남군 황산면 우항리		6.8	6.2	6.5	V		0.302	1.117	0.710	VI	토지계
4519	우항2	해남군 황산면 우항리	3.6			3.6	II	0.196			0.196	VI	토지계
4520	일제	해남군 황산면 원호리	2.3			2.3	Ib	0.060			0.060	IV	토지계
4521	배독2	해남군 황산면 관춘리		5.2		5.2	IV		0.029		0.029	II	토지계
4522	초월	해남군 황산면 남리리		3.2		3.2	II		0.177		0.177	VI	토지계
4523	대진	해남군 산이면 대진리			2.7	2.7	Ib			0.256	0.256	VI	토지계
4524	월항	해남군 산이면 대진리	7.0		1.4	4.2	III	0.158		0.344	0.251	VI	토지계
4525	신농	해남군 산이면 대진리	3.4			3.4	II	0.043			0.043	III	토지계
4526	덕곡2	해남군 산이면 덕송리			5.8	5.8	IV			0.432	0.432	VI	토지계
4527	황조1	해남군 산이면 덕송리			2.4	2.4	Ib			0.142	0.142	V	토지계
4528	황조2	해남군 산이면 덕송리			1.6	1.6	Ia			0.137	0.137	V	토지계
4529	구성2	해남군 산이면 상공리			2.9	2.9	Ib			0.066	0.066	IV	토지계
4530	당후	해남군 산이면 상공리			3.8	3.8	II			0.085	0.085	IV	토지계

번호	시설명	소재지	TOC (mg/L)					T-P (mg/L)					주 오염원
			'18년	'19년	'20년	평균	등급	'18년	'19년	'20년	평균	등급	
4531	상공1	해남군 산이면 상공리	5.9			5.9	IV	0.817			0.817	VI	토지계
4532	상공2	해남군 산이면 상공리			5.7	5.7	IV			0.198	0.198	VI	토지계
4533	유동	해남군 산이면 상공리	4.9			4.9	III	0.239			0.239	VI	토지계
4534	부동	해남군 산이면 부동리	5.4			5.4	IV	0.099			0.099	IV	토지계
4535	금호	해남군 산이면 금호리	4.2			4.2	III	0.221			0.221	VI	토지계
4536	노송1	해남군 산이면 노송리	6.2		4.0	5.1	IV	0.697		0.072	0.385	VI	토지계
4537	노송2	해남군 산이면 노송리	5.6			5.6	IV	0.862			0.862	VI	토지계
4538	건촌1	해남군 산이면 노송리	3.8			3.8	II	0.117			0.117	V	토지계
4539	금송	해남군 산이면 금송리	4.6			4.6	III	0.410			0.410	VI	토지계
4540	반송	해남군 산이면 금송리			5.3	5.3	IV			0.239	0.239	VI	생활계
4541	대명	해남군 산이면 금송리			4.2	4.2	III			0.131	0.131	V	토지계
4542	덕호1	해남군 산이면 덕호리	3.0			3.0	Ib	0.357			0.357	VI	토지계
4543	덕호2	해남군 산이면 덕호리	11.7		3.9	7.8	V	2.009		0.166	1.088	VI	토지계
4544	부흥	해남군 산이면 덕호리	2.2			2.2	Ib	0.086			0.086	IV	토지계
4545	백동	해남군 산이면 덕호리			3.8	3.8	II			0.121	0.121	V	토지계
4546	초두	해남군 산이면 초송리	4.7			4.7	III	0.064			0.064	IV	토지계
4547	진산	해남군 산이면 진산리	4.5			4.5	III	0.125			0.125	V	토지계
4548	월동	해남군 문내면 용암리	4.4			4.4	III	0.397			0.397	VI	토지계
4549	심동	해남군 문내면 석교리	4.2			4.2	III	0.312			0.312	VI	토지계
4550	선두1	해남군 문내면 선두리	3.9			3.9	II	0.459			0.459	VI	토지계
4551	학동1	해남군 문내면 학동리	4.2			4.2	III	0.849			0.849	VI	토지계
4552	학동2	해남군 문내면 학동리	4.2			4.2	III	0.207			0.207	VI	토지계
4553	학동3	해남군 문내면 학동리	3.1			3.1	II	0.918			0.918	VI	토지계
4554	외암	해남군 문내면 무고리			3.5	3.5	II			0.047	0.047	III	토지계
4555	총평3	해남군 문내면 총평리	4.9			4.9	III	0.655			0.655	VI	토지계
4556	신평	해남군 문내면 총평리			6.1	6.1	V			0.189	0.189	VI	토지계
4557	고당1	해남군 문내면 고평리			6.5	6.5	V			0.674	0.674	VI	토지계
4558	외암3	해남군 문내면 무고리	1.8			1.8	Ia	0.051			0.051	IV	토지계
4559	송정	해남군 삼산면 창리		3.1		3.1	II		0.052		0.052	IV	토지계
4560	신흥	해남군 삼산면 신흥리		4.2		4.2	III		0.151		0.151	VI	토지계
4561	뒤지기	해남군 화원면 신덕리			7.0	7.0	V			0.140	0.140	V	토지계
4562	저상	해남군 화원면 영호리	4.4			4.4	III	0.024			0.024	II	토지계
4563	양화	해남군 화원면 매월리	4.4			4.4	III	0.251			0.251	VI	토지계
4564	송촌	해남군 화원면 후산리			4.1	4.1	III			0.045	0.045	III	토지계
4565	온덕	해남군 화원면 후산리	5.3			5.3	IV	0.023			0.023	II	토지계
4566	온수	해남군 화원면 산호리	5.1			5.1	IV	0.337			0.337	VI	토지계
4567	척북	해남군 화원면 성산리	5.5			5.5	IV	0.531			0.531	VI	토지계
4568	외주	해남군 화원면 주광리	3.9			3.9	II	0.029			0.029	II	토지계
4569	남창1	해남군 북평면 남창리			2.3	2.3	Ib			0.052	0.052	IV	토지계
4570	신안	해남군 해남읍 신안리		2.8		2.8	Ib		0.021		0.021	II	토지계
4571	중리	해남군 삼산면 상가리			1.0	1.0	Ia			0.013	0.013	Ib	토지계
4572	덕흥	해남군 현산면 덕흥리			0.9	0.9	Ia			0.039	0.039	III	토지계
4573	평암1	해남군 북평면 평암리			1.6	1.6	Ia			0.017	0.017	Ib	토지계
4574	내동	해남군 옥천면 신계리		2.5		2.5	Ib		0.003		0.003	Ia	토지계
4575	사촌	해남군 계곡면 강절리		1.5		1.5	Ia		0.003		0.003	Ia	토지계
4576	사동	해남군 화원면 금평리	3.8			3.8	II	0.635			0.635	VI	토지계

번호	시설명	소재지	TOC (mg/L)					T-P (mg/L)					주 오염원
			'18년	'19년	'20년	평균	등급	'18년	'19년	'20년	평균	등급	
4577	부동	해남군 화원면 매월리			3.4	3.4	II			0.061	0.061	IV	토지계
4578	이목	해남군 화원면 장춘리	4.6			4.6	III	0.148			0.148	V	토지계
4579	도토제	해남군 삼산면 송정리		0.8		0.8	Ia		0.111		0.111	V	토지계
4580	명금1	해남군 화산면 금풍리			2.7	2.7	Ib			0.075	0.075	IV	토지계
4581	조산2	해남군 현산면 조산리			1.9	1.9	Ia			0.026	0.026	II	토지계
4582	송촌1	해남군 현산면 월송리			1.1	1.1	Ia			0.025	0.025	II	토지계
4583	신평	해남군 현산면 조산리			4.6	4.6	III			0.051	0.051	IV	토지계
4584	월송	해남군 현산면 월송리			2.2	2.2	Ib			0.074	0.074	IV	토지계
4585	서흥1	해남군 북평면 서흥리			1.7	1.7	Ia			0.111	0.111	V	생활계
4586	만년	해남군 옥천면 성산리	4.3			4.3	III	0.138			0.138	V	토지계
4587	신기	해남군 계곡면 당산리		0.5		0.5	Ia		0.015		0.015	Ib	토지계
4588	충평2	해남군 문내면 충평리	4.5			4.5	III	0.703			0.703	VI	토지계
4589	가마1	해남군 화원면 후산리	3.7			3.7	II	0.037			0.037	III	토지계
4590	용정	해남군 옥천면 용산리			3.4	3.4	II			0.104	0.104	V	토지계
4591	가마2	해남군 화원면 후산리	2.8			2.8	Ib	0.061			0.061	IV	토지계
4592	남송1	해남군 해남읍 연동리		3.5		3.5	II		0.129		0.129	V	토지계
4593	장할	해남군 해남읍 내사리		4.0		4.0	II		0.052		0.052	IV	토지계
4594	송호	해남군 송지면 송호리	3.2			3.2	II	0.014			0.014	Ib	토지계
4595	소죽	해남군 송지면 소죽리	2.6			2.6	Ib	0.025			0.025	II	토지계
4596	평암2	해남군 북평면 평암리			1.8	1.8	Ia			0.028	0.028	II	토지계
4597	신월	해남군 북일면 신월리			4.2	4.2	III			0.052	0.052	IV	토지계
4598	월하2	해남군 화원면 월호리	2.3			2.3	Ib	0.016			0.016	Ib	토지계
4599	신흥	해남군 산이면 부동리	4.0			4.0	II	0.086			0.086	IV	토지계
4600	예락	해남군 문내면 난대리			7.9	7.9	V			0.804	0.804	VI	토지계
4601	예락2	해남군 문내면 난대리	4.5			4.5	III	0.668			0.668	VI	토지계
4602	선두	해남군 문내면 선두리	2.4			2.4	Ib	0.037			0.037	III	토지계
4603	척북	해남군 화원면 성산리			1.9	1.9	Ia			0.077	0.077	IV	토지계
4604	용전	해남군 마산면 용전리		4.0		4.0	II		0.146		0.146	V	토지계
4605	기성	해남군 황산면 우항리	4.8			4.8	III	0.068			0.068	IV	토지계
4606	증의	해남군 황산면 한자리	3.2			3.2	II	0.071			0.071	IV	토지계
4607	연당	해남군 황산면 연당리		7.5	5.9	6.7	V		0.434	0.080	0.257	VI	토지계
4608	부곡	해남군 황산면 부곡리		7.5	6.8	7.2	V		0.185	0.354	0.270	VI	토지계
4609	선두	해남군 문내면 동외리			3.0	3.0	Ib			0.134	0.134	V	토지계
4610	신창	해남군 문내면 석교리	4.3			4.3	III	0.092			0.092	IV	토지계
4611	난대	해남군 문내면 난대리	6.3		5.5	5.9	IV	0.925		0.229	0.577	VI	토지계
4612	고당2	해남군 문내면 고당리	4.2			4.2	III	0.464			0.464	VI	토지계
4613	외주2	해남군 화원면 주광리			4.0	4.0	II			0.044	0.044	III	토지계
4614	영호	해남군 화원면 영호리	2.8			2.8	Ib	0.005			0.005	Ia	토지계
4615	원호	해남군 황산면 원호리	3.6			3.6	II	0.035			0.035	III	토지계
4616	서정2	해남군 송지면 서정리			2.4	2.4	Ib			0.047	0.047	III	토지계
4617	북평	해남군 북평면 평암리			4.7	4.7	III			0.055	0.055	IV	토지계
4618	망호	영암군 영암읍 망호리	9.3			9.3	VI	0.210			0.210	VI	토지계
4619	둔덕	영암군 영암읍 농덕리	2.6			2.6	Ib	0.013			0.013	Ib	토지계
4620	농덕	영암군 영암읍 농덕리	4.1			4.1	III	0.082			0.082	IV	토지계
4621	월송	영암군 영암읍 학송리	1.9			1.9	Ia	0.003			0.003	Ia	토지계
4622	서당	영암군 덕진면 영보리	6.7		3.0	4.9	III	0.758		0.129	0.444	VI	생활계

번호	시설명	소재지	TOC (mg/L)					T-P (mg/L)					주 오염원
			'18년	'19년	'20년	평균	등급	'18년	'19년	'20년	평균	등급	
4623	대천	영암군 덕진면 영보리	11.9			11.9	VI	0.114			0.114	V	축산계
4624	백계2	영암군 덕진면 금강리	5.4			5.4	IV	0.375			0.375	VI	생활계
4625	금성	영암군 덕진면 금강리	5.5			5.5	IV	0.091			0.091	IV	축산계
4626	아천	영암군 금정면 아천리	5.6			5.6	IV	0.035			0.035	III	토지계
4627	양지	영암군 금정면 와운리	3.8			3.8	II	0.028			0.028	II	토지계
4628	기동	영암군 금정면 안노리	6.6		5.8	6.2	V	0.134		0.115	0.125	V	토지계
4629	모정1	영암군 금정면 안노리		2.8		2.8	Ib		0.020		0.020	Ib	토지계
4630	봉덕	영암군 금정면 용흥리	4.0			4.0	II	0.164			0.164	VI	토지계
4631	옥정	영암군 신북면 명동리		6.0		6.0	IV		0.083		0.083	IV	토지계
4632	호동	영암군 신북면 월지리		3.7		3.7	II		0.063		0.063	IV	토지계
4633	사정	영암군 시종면 구산리		4.2		4.2	III		0.096		0.096	IV	토지계
4634	성덕	영암군 도포면 성산리		4.8		4.8	III		0.068		0.068	IV	토지계
4635	소산	영암군 서호면 태백리		4.4		4.4	III		0.054		0.054	IV	토지계
4636	내곡1	영암군 서호면 성재리		4.5		4.5	III		0.431		0.431	VI	토지계
4637	제각	영암군 학산면 용산리		3.0		3.0	Ib		0.009		0.009	Ia	토지계
4638	광암1	영암군 학산면 학계리		1.2		1.2	Ia		0.011		0.011	Ib	토지계
4639	광암2	영암군 학산면 학계리		1.1		1.1	Ia		불검출			불검출	토지계
4640	영흥	영암군 학산면 독천리			1.9	1.9	Ia			0.023	0.023	II	토지계
4641	매월	영암군 학산면 매월리			2.2	2.2	Ib			0.044	0.044	III	토지계
4642	주룡	영암군 학산면 매월리			2.2	2.2	Ib			0.042	0.042	III	생활계
4643	노송	영암군 덕진면 노송리	4.5			4.5	III	0.141			0.141	V	생활계
4644	오산2	영암군 군서면 마산리		2.9		2.9	Ib		0.075		0.075	IV	토지계
4645	미교	영암군 학산면 매월리			2.1	2.1	Ib			0.038	0.038	III	토지계
4646	모정2	영암군 금정면 안노리		1.8		1.8	Ia		0.017		0.017	Ib	생활계
4647	노동	영암군 서호면 청용리		3.2		3.2	II		0.024		0.024	II	토지계
4648	선항	영암군 영암읍 농덕리	3.3			3.3	II	0.028			0.028	II	생활계
4649	허문	영암군 덕진면 노송리	4.0			4.0	II	0.028			0.028	II	토지계
4650	성산	영암군 미암면 두억리			1.9	1.9	Ia			0.022	0.022	II	토지계
4651	송석	영암군 덕진면 운암리	3.0			3.0	Ib	0.028			0.028	II	토지계
4652	학송	영암군 금정면 월평리	3.9			3.9	II	0.066			0.066	IV	토지계
4653	취정	영암군 금정면 월평리	4.6			4.6	III	0.018			0.018	Ib	토지계
4654	신방	영암군 금정면 남송리	4.5			4.5	III	0.049			0.049	III	토지계
4655	송산	영암군 시종면 월송리		4.3		4.3	III		0.053		0.053	IV	토지계
4656	월목	영암군 도포면 원항리		4.7		4.7	III		0.257		0.257	VI	생활계
4657	죽정	영암군 군서면 도갑리		4.4		4.4	III		0.002		0.002	Ia	토지계
4658	내곡2	영암군 서호면 성재리		4.5		4.5	III		0.387		0.387	VI	토지계
4659	호동	영암군 학산면 묵동리		2.2		2.2	Ib		0.001		0.001	Ia	토지계
4660	신기	영암군 미암면 채지리			2.2	2.2	Ib			0.044	0.044	III	토지계
4661	망산	영암군 삼호읍 망산리			2.1	2.1	Ib			0.074	0.074	IV	토지계
4662	용수	영암군 삼호읍 서호리			3.2	3.2	II			0.013	0.013	Ib	토지계
4663	금곡	영암군 삼호읍 산호리	7.0		3.0	5.0	III	0.483		0.044	0.264	VI	토지계
4664	윤전	영암군 삼호읍 난전리	6.4			6.4	V	0.013			0.013	Ib	토지계
4665	삼봉	영암군 삼호읍 삼포리	6.2			6.2	V	0.141			0.141	V	토지계
4666	운곡	영암군 덕진면 운암리	3.4			3.4	II	0.012			0.012	Ib	토지계
4667	오목	영암군 삼호읍 망산리			2.3	2.3	Ib			0.027	0.027	II	토지계
4668	세태골계	영암군 삼호읍 망산리			2.5	2.5	Ib			0.029	0.029	II	토지계

번호	시설명	소재지	TOC (mg/L)					T-P (mg/L)					주 오염원
			'18년	'19년	'20년	평균	등급	'18년	'19년	'20년	평균	등급	
4669	서호	영암군 삼호읍 서호리	7.6		5.4	6.5	V	0.216		0.052	0.134	V	토지계
4670	백야	영암군 삼호읍 동호리			2.2	2.2	Ib			0.027	0.027	II	토지계
4671	동암	영암군 삼호읍 서호리			1.9	1.9	Ia			0.234	0.234	VI	생활계
4672	호동	영암군 삼호읍 산호리	2.7			2.7	Ib	0.023			0.023	II	생활계
4673	하촌	영암군 삼호읍 용양리	6.8		2.6	4.7	III	0.041		0.034	0.038	III	토지계
4674	엄포후등	영암군 삼호읍 삼포리			2.7	2.7	Ib			0.035	0.035	III	토지계
4675	엄포2	영암군 삼호읍 삼포리			2.7	2.7	Ib			0.033	0.033	III	토지계
4676	냉천2	영암군 금정면 연보리		1.6		1.6	Ia		0.009		0.009	Ia	토지계
4677	월동	영암군 금정면 안노리		2.7		2.7	Ib		0.001		0.001	Ia	토지계
4678	용천	영암군 금정면 용흥리	5.8			5.8	IV	0.208			0.208	VI	토지계
4679	세류	영암군 금정면 세류리		1.4		1.4	Ia		0.012		0.012	Ib	토지계
4680	신석	영암군 영암읍 장암리	2.4			2.4	Ib	0.004			0.004	Ia	토지계
4681	반계	영암군 금정면 남송리		3.3		3.3	II		0.018		0.018	Ib	토지계
4682	유천	영암군 학산면 상월리		3.3		3.3	II		0.001		0.001	Ia	토지계
4683	은곡	영암군 학산면 은곡리			6.0	6.0	IV			0.315	0.315	VI	토지계
4684	가막	영암군 신북면 장산리		2.5		2.5	Ib		0.007		0.007	Ia	토지계
4685	학계	영암군 학산면 학계리		1.7		1.7	Ia		0.007		0.007	Ia	토지계
4686	토동2	영암군 금정면 아천리	4.5			4.5	III	0.008			0.008	Ia	토지계
4687	남산2	영암군 미암면 남산리			2.5	2.5	Ib			0.281	0.281	VI	토지계
4688	남산3	영암군 미암면 남산리			4.7	4.7	III			0.495	0.495	VI	토지계
4689	학송	영암군 영암읍 학송리		1.5		1.5	Ia		0.053		0.053	IV	축산계
4690	명동	영암군 신북면 명동리		5.0		5.0	III		0.005		0.005	Ia	토지계
4691	쌍효	영암군 금정면 쌍효리		1.6		1.6	Ia		0.002		0.002	Ia	토지계
4692	와운	영암군 금정면 와운리	2.7			2.7	Ib	0.080			0.080	IV	토지계
4693	용산	영암군 신북면 용산리		3.2		3.2	II		0.010		0.010	Ia	토지계
4694	용산	무안군 무안읍 성동리	4.2			4.2	III	0.025			0.025	II	토지계
4695	오리정	무안군 무안읍 고절리	4.1			4.1	III	0.894			0.894	VI	토지계
4696	서당골	무안군 일로읍 감돈리	2.2			2.2	Ib	0.002			0.002	Ia	토지계
4697	현공	무안군 일로읍 광암리	3.6			3.6	II	0.041			0.041	III	토지계
4698	광암	무안군 일로읍 광암리	2.8			2.8	Ib	0.014			0.014	Ib	토지계
4699	사양동	무안군 일로읍 망월리	4.3			4.3	III	0.022			0.022	II	토지계
4700	관동	무안군 삼향면 유교리		3.7		3.7	II		0.112		0.112	V	토지계
4701	장곡	무안군 삼향면 지산리			3.5	3.5	II			0.072	0.072	IV	토지계
4702	도골	무안군 청계면 상마리	4.5			4.5	III	0.099			0.099	IV	토지계
4703	관동	무안군 청계면 구로리			8.1	8.1	VI			0.505	0.505	VI	토지계
4704	구로	무안군 청계면 구로리	3.6			3.6	II	0.026			0.026	II	토지계
4705	병산	무안군 현경면 양학리			3.4	3.4	II			0.497	0.497	VI	토지계
4706	동산	무안군 현경면 동산리			4.1	4.1	III			0.558	0.558	VI	토지계
4707	조암	무안군 현경면 외반리			4.5	4.5	III			0.168	0.168	VI	토지계
4708	해운	무안군 현경면 해운리			3.9	3.9	II			0.480	0.480	VI	토지계
4709	청용	무안군 현경면 현화리			5.7	5.7	IV			0.614	0.614	VI	토지계
4710	사은	무안군 현경면 오류리			4.4	4.4	III			0.407	0.407	VI	토지계
4711	조금다	무안군 현경면 오류리			4.7	4.7	III			0.051	0.051	IV	토지계
4712	오류	무안군 현경면 오류리			3.5	3.5	II			0.156	0.156	VI	토지계
4713	춘교	무안군 망운면 피서리			4.4	4.4	III			0.528	0.528	VI	토지계
4714	장재	무안군 망운면 목서리			5.3	5.3	IV			0.982	0.982	VI	토지계

번호	시설명	소재지	TOC (mg/L)					T-P (mg/L)					주 오염원
			'18년	'19년	'20년	평균	등급	'18년	'19년	'20년	평균	등급	
4715	유종	무안군 망운면 송현리			4.8	4.8	III			0.773	0.773	VI	토지계
4716	성동	무안군 망운면 송현리			6.4	6.4	V			1.329	1.329	VI	토지계
4717	용학	무안군 해제면 용학리			4.8	4.8	III			0.538	0.538	VI	토지계
4718	토치	무안군 해제면 양매리			7.0	7.0	V			2.041	2.041	VI	토지계
4719	입석3	무안군 해제면 만풍리			3.9	3.9	II			0.380	0.380	VI	토지계
4720	입석2	무안군 해제면 만풍리			4.5	4.5	III			0.367	0.367	VI	토지계
4721	입석1	무안군 해제면 만풍리			4.2	4.2	III			0.652	0.652	VI	토지계
4722	감동	무안군 해제면 양매리			7.2	7.2	V			1.911	1.911	VI	토지계
4723	덕산2	무안군 해제면 덕산리			5.1	5.1	IV			0.706	0.706	VI	토지계
4724	덕산1	무안군 해제면 덕산리			6.7	6.7	V			1.071	1.071	VI	토지계
4725	슬산	무안군 해제면 덕산리			5.7	5.7	IV			0.639	0.639	VI	토지계
4726	한아치	무안군 해제면 대사리			5.8	5.8	IV			0.860	0.860	VI	토지계
4727	학송1	무안군 해제면 학송리			3.0	3.0	Ib			0.310	0.310	VI	토지계
4728	석룡	무안군 해제면 석룡리			3.7	3.7	II			0.383	0.383	VI	토지계
4729	고색	무안군 해제면 신정리			6.2	6.2	V			0.316	0.316	VI	토지계
4730	구등	무안군 해제면 산길리			5.4	5.4	IV			0.874	0.874	VI	토지계
4731	천장	무안군 해제면 천장리			4.5	4.5	III			0.126	0.126	V	토지계
4732	신월	무안군 해제면 양월리			3.8	3.8	II			0.269	0.269	VI	토지계
4733	신기	무안군 운남면 동암리			8.3	8.3	VI			0.943	0.943	VI	토지계
4734	양곡	무안군 운남면 연리	6.0			6.0	IV	1.010			1.010	VI	토지계
4735	연체	무안군 운남면 연리	5.2			5.2	IV	0.895			0.895	VI	토지계
4736	연동	무안군 운남면 연리	8.0		8.8	8.4	VI	1.567		0.877	1.222	VI	토지계
4737	도원	무안군 운남면 성내리	5.8			5.8	IV	0.621			0.621	VI	토지계
4738	복용	무안군 삼향면 지산리	4.1			4.1	III	0.422			0.422	VI	토지계
4739	향산	무안군 해제면 유월리			6.7	6.7	V			2.086	2.086	VI	토지계
4740	돌계	무안군 해제면 양매리			5.2	5.2	IV			0.590	0.590	VI	토지계
4741	곽단	무안군 삼향면 지산리		3.9		3.9	II		0.221		0.221	VI	생활계
4742	상신3	무안군 일로읍 상신기리	5.2			5.2	IV	0.199			0.199	VI	토지계
4743	지석1호	무안군 현경면 오류리			3.7	3.7	II			0.143	0.143	V	토지계
4744	농장	무안군 운남면 내리	6.8		4.1	5.5	IV	1.122		0.053	0.588	VI	토지계
4745	박곡	무안군 일로읍 망월리	5.7			5.7	IV	0.146			0.146	V	토지계
4746	죽림	무안군 삼향면 맥포리	2.2			2.2	Ib	0.022			0.022	II	토지계
4747	용포	무안군 삼향면 용포리	1.3			1.3	Ia	0.004			0.004	Ia	토지계
4748	평산	무안군 삼향면 왕산리	3.2			3.2	II	0.106			0.106	V	산업계
4749	월호	무안군 삼향면 지산리		3.1		3.1	II		0.039		0.039	III	생활계
4750	지산1	무안군 삼향면 지산리	3.2			3.2	II	0.088			0.088	IV	토지계
4751	도림	무안군 청계면 도림리	3.1			3.1	II	0.008			0.008	Ia	토지계
4752	석정	무안군 청계면 상마리	3.1			3.1	II	0.049			0.049	III	토지계
4753	남성	무안군 청계면 남성리	4.3			4.3	III	0.046			0.046	III	토지계
4754	강정	무안군 청계면 강정리	2.9			2.9	Ib	0.026			0.026	II	토지계
4755	어은동	무안군 해제면 유월리			7.2	7.2	V			0.318	0.318	VI	토지계
4756	돌기	무안군 해제면 천장리			6.7	6.7	V			1.867	1.867	VI	토지계
4757	토성	무안군 무안읍 용월리	2.8			2.8	Ib	0.044			0.044	III	토지계
4758	평촌	무안군 무안읍 고절리	3.5			3.5	II	0.170			0.170	VI	토지계
4759	상봉	무안군 무안읍 교촌리	4.3			4.3	III	0.524			0.524	VI	토지계
4760	상신1	무안군 일로읍 상신기리	2.7			2.7	Ib	0.005			0.005	Ia	토지계

번호	시설명	소재지	TOC (mg/L)					T-P (mg/L)					주 오염원
			'18년	'19년	'20년	평균	등급	'18년	'19년	'20년	평균	등급	
4761	상신2	무안군 일로읍 상신거리	4.5			4.5	III	0.034			0.034	III	토지계
4762	야골	무안군 일로읍 죽산리	1.5			1.5	Ia	0.013			0.013	Ib	토지계
4763	비노	무안군 일로읍 망월리	6.1		7.1	6.6	V	0.282		0.218	0.250	VI	토지계
4764	백학	무안군 삼향면 맥포리	0.9			0.9	Ia	0.003			0.003	Ia	토지계
4765	송산	무안군 삼향면 맥포리	3.4			3.4	II	0.142			0.142	V	축산계
4766	검동	무안군 삼향면 왕산리	4.6			4.6	III	0.283			0.283	VI	토지계
4767	지산2	무안군 삼향면 지산리	4.6			4.6	III	0.122			0.122	V	축산계
4768	대치	무안군 몽탄면 대치리	3.4			3.4	II	0.035			0.035	III	토지계
4769	도림산	무안군 몽탄면 양장리	2.1			2.1	Ib	0.012			0.012	Ib	토지계
4770	월산	무안군 몽탄면 내리	1.9			1.9	Ia	0.023			0.023	II	토지계
4771	상마	무안군 청계면 상마리	2.8			2.8	Ib	0.040			0.040	III	생활계
4772	짓돌	무안군 청계면 도대리	4.1			4.1	III	0.047			0.047	III	토지계
4773	동암	무안군 청계면 남안리	2.8			2.8	Ib	0.028			0.028	II	토지계
4774	똥재	무안군 청계면 남성리	4.1			4.1	III	0.088			0.088	IV	토지계
4775	학동	무안군 현경면 양학리			7.6	7.6	V			0.246	0.246	VI	토지계
4776	세물	무안군 현경면 동산리			3.1	3.1	II			0.142	0.142	V	토지계
4777	성제	무안군 현경면 현화리			3.3	3.3	II			0.432	0.432	VI	토지계
4778	구산	무안군 현경면 현화리			3.0	3.0	Ib			0.041	0.041	III	토지계
4779	우혈	무안군 현경면 해운리			2.0	2.0	Ia			0.060	0.060	IV	토지계
4780	작은	무안군 현경면 해운리			3.3	3.3	II			0.067	0.067	IV	토지계
4781	도동	무안군 현경면 해운리			3.7	3.7	II			0.537	0.537	VI	토지계
4782	지석2호	무안군 현경면 오류리			3.1	3.1	II			0.040	0.040	III	토지계
4783	신만	무안군 해제면 만풍리			4.1	4.1	III			0.270	0.270	VI	토지계
4784	송계	무안군 해제면 송석리			4.3	4.3	III			0.690	0.690	VI	토지계
4785	신사	무안군 해제면 대사리			5.8	5.8	IV			0.593	0.593	VI	토지계
4786	학송	무안군 해제면 학송리			2.8	2.8	Ib			0.992	0.992	VI	토지계
4787	성포	무안군 해제면 광산리			8.8	8.8	VI			2.397	2.397	VI	토지계
4788	보춘	무안군 해제면 산길리			7.0	7.0	V			1.477	1.477	VI	토지계
4789	해당	무안군 해제면 창매리			6.7	6.7	V			0.810	0.810	VI	토지계
4790	두곡	무안군 운남면 하묘리			3.2	3.2	II			0.044	0.044	III	토지계
4791	용동	무안군 운남면 동암리	9.2		8.1	8.7	VI	1.948		2.089	2.019	VI	토지계
4792	죽산	무안군 운남면 동암리	9.0		6.5	7.8	V	1.769		0.038	0.904	VI	토지계
4793	저동	무안군 운남면 연리	7.8		7.2	7.5	V	1.114		1.263	1.189	VI	토지계
4794	물목제	무안군 운남면 내리	6.5		7.1	6.8	V	1.046		1.579	1.313	VI	토지계
4795	상용	무안군 삼향면 임성리	3.4			3.4	II	0.110			0.110	V	토지계
4796	방축	무안군 몽탄면 학산리	2.7			2.7	Ib	0.019			0.019	Ib	토지계
4797	개야	무안군 몽탄면 약곡리			8.1	8.1	VI			0.419	0.419	VI	토지계
4798	귀학	무안군 몽탄면 귀학리		4.0		4.0	II		0.057		0.057	IV	토지계
4799	월명	무안군 몽탄면 달산리	0.9			0.9	Ia	0.005			0.005	Ia	토지계
4800	죽전	무안군 몽탄면 봉명리		3.4		3.4	II		0.087		0.087	IV	토지계
4801	청용	무안군 몽탄면 청용리			7.7	7.7	V			0.789	0.789	VI	토지계
4802	양장	무안군 몽탄면 양장리	2.3			2.3	Ib	0.039			0.039	III	토지계
4803	대치	무안군 청계면 월선리	3.4			3.4	II	0.037			0.037	III	토지계
4804	월선1	무안군 청계면 월선리	2.2			2.2	Ib	0.028			0.028	II	토지계
4805	복용	무안군 청계면 복룡리	4.2			4.2	III	0.115			0.115	V	토지계
4806	야골	무안군 현경면 오류리			5.1	5.1	IV			0.071	0.071	IV	토지계

번호	시설명	소재지	TOC (mg/L)					T-P (mg/L)					주 오염원
			'18년	'19년	'20년	평균	등급	'18년	'19년	'20년	평균	등급	
4807	산길	무안군 해제면 산길리			7.3	7.3	V			0.677	0.677	VI	토지계
4808	뒷제	무안군 일로읍 감돈리	1.0			1.0	Ia	0.004			0.004	Ia	토지계
4809	석산	무안군 해제면 석룡리			3.1	3.1	II			0.372	0.372	VI	토지계
4810	창산	무안군 해제면 창매리			7.1	7.1	V			1.525	1.525	VI	토지계
4811	용흥	무안군 해제면 석룡리			6.5	6.5	V			0.736	0.736	VI	토지계
4812	월선	무안군 청계면 월선리	2.4			2.4	Ib	0.049			0.049	III	토지계
4813	각현	무안군 몽탄면 대지리			9.1	9.1	VI			0.498	0.498	VI	토지계
4814	옥산	함평군 함평읍 옥산리	4.6			4.6	III	0.502			0.502	VI	토지계
4815	중량	함평군 함평읍 진양리	2.3			2.3	Ib	0.127			0.127	V	토지계
4816	양림	함평군 함평읍 진양리	3.8			3.8	II	0.322			0.322	VI	토지계
4817	백곡	함평군 함평읍 대덕리	4.7			4.7	III	0.323			0.323	VI	토지계
4818	가동	함평군 함평읍 가동리	4.7			4.7	III	0.753			0.753	VI	토지계
4819	내대화	함평군 함평읍 내교리	3.6			3.6	II	0.250			0.250	VI	토지계
4820	초동	함평군 함평읍 만흥리	4.5			4.5	III	0.414			0.414	VI	축산계
4821	자풍	함평군 함평읍 자풍리	4.0			4.0	II	0.164			0.164	VI	토지계
4822	만년	함평군 함평읍 만흥리	4.4			4.4	III	0.183			0.183	VI	토지계
4823	산음	함평군 함평읍 장교리	5.0			5.0	III	0.255			0.255	VI	토지계
4824	대천	함평군 함평읍 대덕리			3.6	3.6	II			0.032	0.032	III	생활계
4825	자명	함평군 함평읍 장교리			3.7	3.7	II			0.030	0.030	II	생활계
4826	장년	함평군 함평읍 장년리	4.5			4.5	III	0.459			0.459	VI	생활계
4827	백년	함평군 함평읍 장년리	4.1			4.1	III	0.173			0.173	VI	생활계
4828	평산	함평군 손불면 학산리	4.7			4.7	III	0.572			0.572	VI	생활계
4829	승선	함평군 손불면 복성리			1.9	1.9	Ia			0.052	0.052	IV	생활계
4830	동편	함평군 손불면 월천리	5.9			5.9	IV	0.442			0.442	VI	토지계
4831	은곡	함평군 손불면 대전리			4.7	4.7	III			0.135	0.135	V	생활계
4832	저전	함평군 손불면 대전리	2.0			2.0	Ia	0.041			0.041	III	토지계
4833	복암	함평군 손불면 동암리			2.0	2.0	Ia			0.054	0.054	IV	축산계
4834	죽사	함평군 손불면 죽장리	3.8			3.8	II	0.162			0.162	VI	토지계
4835	비룡	함평군 손불면 궁산리			4.7	4.7	III			0.122	0.122	V	토지계
4836	석령	함평군 손불면 죽암리	2.8			2.8	Ib	0.300			0.300	VI	토지계
4837	하대밭	함평군 손불면 석창리	5.5			5.5	IV	0.101			0.101	V	토지계
4838	상대밭	함평군 손불면 석창리	3.8			3.8	II	0.357			0.357	VI	토지계
4839	매산	함평군 신광면 가덕리		3.9		3.9	II		0.240		0.240	VI	토지계
4840	호덕	함평군 신광면 삼덕리		3.6		3.6	II		0.007		0.007	Ia	토지계
4841	세동	함평군 학교면 곡창리			3.9	3.9	II			0.047	0.047	III	생활계
4842	선암	함평군 학교면 죽정리			3.8	3.8	II			0.045	0.045	III	축산계
4843	정자동	함평군 학교면 죽정리		5.9		5.9	IV		0.032		0.032	III	토지계
4844	호암	함평군 학교면 죽정리		5.9		5.9	IV		0.032		0.032	III	토지계
4845	화계	함평군 엄다면 신계리		3.9		3.9	II		0.137		0.137	V	토지계
4846	용동	함평군 엄다면 성천리		3.9		3.9	II		0.078		0.078	IV	토지계
4847	백호	함평군 대동면 백호리			4.0	4.0	II			0.160	0.160	VI	생활계
4848	남교	함평군 대동면 향교리			5.0	5.0	III			0.288	0.288	VI	생활계
4849	수하1	함평군 나산면 수하리			2.9	2.9	Ib			0.026	0.026	II	생활계
4850	신평	함평군 나산면 신평리			2.2	2.2	Ib			0.048	0.048	III	토지계
4851	송암	함평군 나산면 송암리			3.6	3.6	II			0.071	0.071	IV	생활계
4852	덕림	함평군 나산면 덕림리			3.4	3.4	II			0.042	0.042	III	생활계



번호	시설명	소재지	TOC (mg/L)					T-P (mg/L)					주 오염원
			'18년	'19년	'20년	평균	등급	'18년	'19년	'20년	평균	등급	
4853	삼구	함평군 나산면 구산리			3.1	3.1	II			0.096	0.096	IV	토지계
4854	용두	함평군 나산면 용두리			3.3	3.3	II			0.037	0.037	III	생활계
4855	탑치	함평군 해보면 해보리	3.5			3.5	II	0.196			0.196	VI	토지계
4856	광암	함평군 해보면 광암리	2.0			2.0	Ia	0.050			0.050	III	토지계
4857	가정	함평군 해보면 광암리			3.0	3.0	Ib			0.020	0.020	Ib	생활계
4858	월계	함평군 월야면 월계리			3.4	3.4	II			0.035	0.035	III	생활계
4859	곡창	함평군 학교면 곡창리		5.7		5.7	IV		0.016		0.016	Ib	토지계
4860	금곡	함평군 함평읍 자풍리	3.2			3.2	II	0.797			0.797	VI	토지계
4861	신계	함평군 엄다면 신계리		4.4		4.4	III		0.074		0.074	IV	토지계
4862	성산	함평군 엄다면 엄다리		9.1	3.7	6.4	V		0.745	0.046	0.396	VI	축산계
4863	성남	함평군 엄다면 신계리		0.4		0.4	Ia		0.032		0.032	III	토지계
4864	대곡	함평군 학교면 곡창리		5.8		5.8	IV		0.022		0.022	II	토지계
4865	용호	함평군 엄다면 영흥리		5.5		5.5	IV		0.017		0.017	Ib	토지계
4866	무봉	함평군 월야면 예덕리			3.8	3.8	II			0.048	0.048	III	생활계
4867	성덕	함평군 함평읍 석성리	4.6			4.6	III	1.034			1.034	VI	토지계
4868	평호	함평군 함평읍 수호리	3.6			3.6	II	0.240			0.240	VI	토지계
4869	복흥	함평군 손불면 동암리	2.1			2.1	Ib	0.013			0.013	Ib	토지계
4870	외대화	함평군 함평읍 내교리	3.1			3.1	II	0.065			0.065	IV	토지계
4871	국산	함평군 함평읍 만흥리	3.9			3.9	II	0.265			0.265	VI	토지계
4872	운제	함평군 신광면 백운리		4.1		4.1	III		0.029		0.029	II	토지계
4873	미출	함평군 신광면 유천리		3.8		3.8	II		0.546		0.546	VI	토지계
4874	학천	함평군 신광면 유천리		3.9		3.9	II		0.239		0.239	VI	토지계
4875	수호	함평군 함평읍 수호리	4.0			4.0	II	0.050			0.050	III	토지계
4876	덕천	함평군 신광면 삼덕리		4.7		4.7	III		0.068		0.068	IV	토지계
4877	신기	함평군 신광면 백운리		3.5		3.5	II		0.035		0.035	III	토지계
4878	노상	함평군 엄다면 송로리		4.1		4.1	III		0.032		0.032	III	토지계
4879	일재	함평군 엄다면 송로리		8.7	2.9	5.8	IV		0.010	0.030	0.020	Ib	생활계
4880	수정	함평군 신광면 동정리		4.1		4.1	III		0.016		0.016	Ib	토지계
4881	덕동3	함평군 신광면 원산리		3.5		3.5	II		0.008		0.008	Ia	토지계
4882	학동	함평군 신광면 원산리		3.5		3.5	II		0.016		0.016	Ib	토지계
4883	덕산	함평군 신광면 삼덕리		4.6		4.6	III		0.033		0.033	III	토지계
4884	복치	함평군 신광면 복흥리		4.0		4.0	II		0.011		0.011	Ib	토지계
4885	냉천	함평군 신광면 동정리		2.8		2.8	Ib		0.138		0.138	V	토지계
4886	해산	함평군 신광면 원산리		3.2		3.2	II		0.014		0.014	Ib	토지계
4887	덕동2	함평군 신광면 원산리		3.3		3.3	II		0.020		0.020	Ib	토지계
4888	석계	함평군 신광면 복흥리		2.8		2.8	Ib		0.017		0.017	Ib	토지계
4889	월남	함평군 신광면 원산리		3.3		3.3	II		0.006		0.006	Ia	토지계
4890	광진	함평군 학교면 고막리		4.4		4.4	III		0.027		0.027	II	토지계
4891	호암	함평군 손불면 양재리			1.9	1.9	Ia			0.061	0.061	IV	축산계
4892	사기	함평군 손불면 복성리			2.0	2.0	Ia			0.144	0.144	V	축산계
4893	어전	함평군 손불면 월천리	4.1			4.1	III	0.066			0.066	IV	토지계
4894	수철	함평군 손불면 죽장리	2.8			2.8	Ib	0.066			0.066	IV	토지계
4895	용흥	함평군 손불면 산남리	2.2			2.2	Ib	0.034			0.034	III	토지계
4896	금천	함평군 손불면 죽암리	2.3			2.3	Ib	0.303			0.303	VI	토지계
4897	보여	함평군 신광면 보여리		2.9		2.9	Ib		0.021		0.021	II	토지계
4898	방우	함평군 학교면 금송리		4.5		4.5	III		0.199		0.199	VI	토지계

번호	시설명	소재지	TOC (mg/L)					T-P (mg/L)					주 오염원
			'18년	'19년	'20년	평균	등급	'18년	'19년	'20년	평균	등급	
4899	영화정	함평군 엄다면 삼정리		9.7	2.3	6.0	IV		0.015	0.052	0.034	III	생활계
4900	상옥	함평군 대동면 상옥리			1.7	1.7	Ia			0.069	0.069	IV	토지계
4901	남악	함평군 대동면 금곡리			2.9	2.9	Ib			0.172	0.172	VI	토지계
4902	금곡	함평군 대동면 금곡리			2.8	2.8	Ib			0.166	0.166	VI	생활계
4903	동암	함평군 대동면 월송리			1.4	1.4	Ia			0.047	0.047	III	생활계
4904	백년	함평군 대동면 백호리			3.8	3.8	II			0.148	0.148	V	생활계
4905	보화	함평군 대동면 백호리			3.9	3.9	II			0.108	0.108	V	생활계
4906	운교	함평군 대동면 운교리			1.3	1.3	Ia			0.043	0.043	III	생활계
4907	금산	함평군 대동면 금산리			2.7	2.7	Ib			0.164	0.164	VI	생활계
4908	송풍	함평군 함평읍 자풍리	3.8			3.8	II	0.216			0.216	VI	토지계
4909	연암	함평군 대동면 연암리			1.3	1.3	Ia			0.057	0.057	IV	축산계
4910	월현	함평군 나산면 수상리			2.4	2.4	Ib			0.072	0.072	IV	생활계
4911	유덕	함평군 나산면 수상리			3.2	3.2	II			0.078	0.078	IV	생활계
4912	나산	함평군 나산면 나산리			3.5	3.5	II			0.056	0.056	IV	토지계
4913	송산	함평군 해보면 산내리	2.4			2.4	Ib	0.063			0.063	IV	토지계
4914	동림제	함평군 학교면 석정리		3.9		3.9	II		0.199		0.199	VI	토지계
4915	송촌	함평군 엄다면 송로리		8.9	3.4	6.2	V		0.576	0.047	0.312	VI	생활계
4916	원선	함평군 나산면 원선리			3.4	3.4	II			0.045	0.045	III	생활계
4917	구계	함평군 해보면 금덕리	3.0			3.0	Ib	0.105			0.105	V	토지계
4918	금산	함평군 해보면 금계리	2.0			2.0	Ia	0.010			0.010	Ia	토지계
4919	석포	함평군 손불면 학산리	6.0			6.0	IV	0.682			0.682	VI	축산계
4920	죽정	함평군 학교면 죽정리		5.7		5.7	IV		0.084		0.084	IV	토지계
4921	대각	함평군 해보면 대각리	2.5			2.5	Ib	0.035			0.035	III	토지계
4922	수하2	함평군 나산면 수하리			2.2	2.2	Ib			0.049	0.049	III	생활계
4923	세날	함평군 손불면 죽암리	3.3			3.3	II	0.192			0.192	VI	토지계
4924	바금	함평군 신광면 함정리		4.3		4.3	III		0.027		0.027	II	토지계
4925	대안	함평군 나산면 수상리			2.9	2.9	Ib			0.062	0.062	IV	생활계
4926	복성	함평군 손불면 복성리			2.0	2.0	Ia			0.072	0.072	IV	생활계
4927	월호제	함평군 학교면 월호리		4.5		4.5	III		0.025		0.025	II	토지계
4928	송암제	함평군 학교면 고막리		5.5		5.5	IV		0.008		0.008	Ia	생활계
4929	무령1	영광군 영광읍 무령리	4.9			4.9	III	0.071			0.071	IV	토지계
4930	성동	영광군 영광읍 연성리	4.2			4.2	III	0.069			0.069	IV	토지계
4931	입동	영광군 영광읍 연성리	5.9			5.9	IV	0.819			0.819	VI	토지계
4932	우평	영광군 대마면 원흥리	5.6			5.6	IV	0.363			0.363	VI	토지계
4933	우궁	영광군 대마면 원흥리	3.1			3.1	II	0.177			0.177	VI	토지계
4934	입석	영광군 영광읍 입석리	6.8			6.8	V	0.336			0.336	VI	토지계
4935	백동	영광군 영광읍 덕호리	5.0			5.0	III	0.353			0.353	VI	토지계
4936	주만	영광군 영광읍 단주리	3.7			3.7	II	0.071			0.071	IV	토지계
4937	월평	영광군 영광읍 월평리	4.6			4.6	III	1.754			1.754	VI	토지계
4938	오동	영광군 염산면 오동리			3.8	3.8	II			0.075	0.075	IV	토지계
4939	교촌	영광군 영광읍 교촌리	5.0			5.0	III	0.067			0.067	IV	토지계
4940	녹사	영광군 영광읍 녹사리	5.3			5.3	IV	0.231			0.231	VI	토지계
4941	도양	영광군 영광읍 녹사리	3.5			3.5	II	0.208			0.208	VI	토지계
4942	신만	영광군 영광읍 송림리	4.2			4.2	III	0.247			0.247	VI	토지계
4943	대흥	영광군 백수읍 천정리	1.0			1.0	Ia	0.032			0.032	III	토지계
4944	월계	영광군 백수읍 장산리	0.6			0.6	Ia	0.040			0.040	III	토지계

번호	시설명	소재지	TOC (mg/L)					T-P (mg/L)					주 오염원
			'18년	'19년	'20년	평균	등급	'18년	'19년	'20년	평균	등급	
4945	장동	영광군 백수읍 장산리	0.9			0.9	Ia	0.115			0.115	V	토지계
4946	상둔	영광군 백수읍 장산리	0.8			0.8	Ia	0.060			0.060	IV	토지계
4947	월산	영광군 백수읍 논산리	2.6			2.6	Ib	0.062			0.062	IV	토지계
4948	갑촌	영광군 흥농읍 신석리	5.1			5.1	IV	0.028			0.028	II	토지계
4949	풍암	영광군 흥농읍 월암리	5.4			5.4	IV	0.016			0.016	Ib	토지계
4950	황곡	영광군 흥농읍 가곡리	4.7			4.7	III	0.046			0.046	III	토지계
4951	상삼	영광군 흥농읍 진덕리	3.0			3.0	Ib	0.109			0.109	V	토지계
4952	죽동	영광군 흥농읍 성산리	1.5			1.5	Ia	0.123			0.123	V	토지계
4953	양지	영광군 흥농읍 성산리	6.2		5.0	5.6	IV	0.115	0.047		0.081	IV	토지계
4954	생애	영광군 대마면 북평리	2.3			2.3	Ib	0.029			0.029	II	토지계
4955	선산	영광군 대마면 성산리	3.3			3.3	II	0.157			0.157	VI	토지계
4956	원당	영광군 대마면 화평리	7.3		4.8	6.1	V	0.089	0.050		0.070	IV	토지계
4957	칠울	영광군 대마면 화평리	4.9			4.9	III	0.106			0.106	V	토지계
4958	상화	영광군 대마면 화평리	5.2			5.2	IV	0.105			0.105	V	토지계
4959	상평	영광군 대마면 남산리	4.9			4.9	III	0.173			0.173	VI	토지계
4960	죽동	영광군 대마면 송죽리	1.5			1.5	Ia	0.123			0.123	V	토지계
4961	생실	영광군 불갑면 생곡리		4.2		4.2	III		0.085		0.085	IV	토지계
4962	응봉	영광군 불갑면 응봉리		2.2		2.2	Ib		0.103		0.103	V	토지계
4963	유봉	영광군 불갑면 금계리		3.4		3.4	II		0.067		0.067	IV	토지계
4964	남동	영광군 군서면 남죽리		5.9		5.9	IV		0.275		0.275	VI	토지계
4965	세월	영광군 영광읍 학정리	5.1			5.1	IV	0.140			0.140	V	토지계
4966	고참	영광군 군서면 만금리		5.0		5.0	III		0.287		0.287	VI	토지계
4967	해산	영광군 군서면 만금리		4.3		4.3	III		0.018		0.018	Ib	토지계
4968	사동	영광군 군서면 마읍리		4.3		4.3	III		0.123		0.123	V	토지계
4969	영동	영광군 군서면 만곡리		4.8		4.8	III		0.025		0.025	II	토지계
4970	도철	영광군 군남면 도장리			5.8	5.8	IV			0.062	0.062	IV	토지계
4971	갈마	영광군 군남면 백양리			5.4	5.4	IV			0.080	0.080	IV	토지계
4972	아양	영광군 군남면 백양리			4.5	4.5	III			0.074	0.074	IV	생활계
4973	봉덕	영광군 군남면 대덕리			3.9	3.9	II			0.046	0.046	III	토지계
4974	암정	영광군 군남면 남창리			4.2	4.2	III			0.041	0.041	III	토지계
4975	대화	영광군 군남면 대덕리			2.8	2.8	Ib			0.045	0.045	III	토지계
4976	구산	영광군 군남면 양덕리			4.4	4.4	III			1.019	1.019	VI	토지계
4977	월암	영광군 군남면 동월리			3.4	3.4	II			0.033	0.033	III	토지계
4978	반안	영광군 군남면 반안리			4.0	4.0	II			0.054	0.054	IV	토지계
4979	칠백	영광군 영광읍 양평리	5.0			5.0	III	0.074			0.074	IV	토지계
4980	미동1	영광군 염산면 옥실리			10.0	10.0	VI			0.199	0.199	VI	토지계
4981	남계	영광군 염산면 상계리			4.4	4.4	III			0.139	0.139	V	생활계
4982	상논1	영광군 염산면 상계리			4.2	4.2	III			0.080	0.080	IV	생활계
4983	신동	영광군 염산면 축동리			5.9	5.9	IV			0.080	0.080	IV	토지계
4984	산아치	영광군 법성면 월산리			5.2	5.2	IV			0.086	0.086	IV	토지계
4985	덕평	영광군 법성면 월산리			8.4	8.4	VI			0.378	0.378	VI	토지계
4986	복평	영광군 법성면 월산리			4.8	4.8	III			0.116	0.116	V	토지계
4987	성촌	영광군 법성면 용성리			8.7	8.7	VI			0.159	0.159	VI	토지계
4988	덕산	영광군 법성면 용덕리			5.2	5.2	IV			0.231	0.231	VI	토지계
4989	성적	영광군 법성면 삼당리			9.3	9.3	VI			0.055	0.055	IV	토지계
4990	신덕	영광군 법성면 덕흥리			3.7	3.7	II			0.048	0.048	III	토지계

번호	시설명	소재지	TOC (mg/L)					T-P (mg/L)					주 오염원
			'18년	'19년	'20년	평균	등급	'18년	'19년	'20년	평균	등급	
4991	입암	영광군 법성면 입암리			4.8	4.8	III			0.085	0.085	IV	토지계
4992	지장	영광군 법성면 덕흥리			6.9	6.9	V			0.523	0.523	VI	생활계
4993	신장	영광군 법성면 신장리			5.2	5.2	IV			0.086	0.086	IV	생활계
4994	압수	영광군 불갑면 모악리		2.8		2.8	Ib	0.007		0.007		Ia	토지계
4995	만년	영광군 군서면 가사리		3.1		3.1	II	0.049		0.049		III	토지계
4996	안마	영광군 낙월면 신기리			8.5	8.5	VI		0.096	0.096		IV	생활계
4997	송금	영광군 군서면 송학리		5.1		5.1	IV	0.051		0.051		IV	토지계
4998	백동	영광군 군서면 매산리		5.6		5.6	IV	0.047		0.047		III	토지계
4999	월산1	영광군 불갑면 순용리		3.4		3.4	II	0.023		0.023		II	토지계
5000	복령	영광군 불갑면 우곡리		2.1		2.1	Ib	0.008		0.008		Ia	토지계
5001	복곡	영광군 대마면 복평리		2.3		2.3	Ib	0.018		0.018		Ib	토지계
5002	용성	영광군 법성면 용성리			3.7	3.7	II		0.152	0.152		VI	토지계
5003	불갑사	영광군 불갑면 모악리		2.8		2.8	Ib	0.017		0.017		Ib	토지계
5004	건무	영광군 불갑면 건무리		3.1		3.1	II	0.094		0.094		IV	토지계
5005	송림	영광군 영광읍 송림리	7.2		5.5	6.4	V	0.240		0.084	0.162	VI	토지계
5006	안마	영광군 흥농읍 계마리			2.6	2.6	Ib		0.030	0.030		II	토지계
5007	덕산	영광군 불갑면 녹산리		4.8		4.8	III	0.037		0.037		III	토지계
5008	상봉	영광군 흥농읍 상하리	4.3			4.3	III	0.524		0.524		VI	토지계
5009	신정	영광군 묘량면 신천리		2.7		2.7	Ib	0.033		0.033		III	토지계
5010	녹동	영광군 불갑면 생곡리		2.3		2.3	Ib	0.128		0.128		V	토지계
5011	오사	영광군 불갑면 안맹리		4.0		4.0	II	0.037		0.037		III	토지계
5012	석산	영광군 묘량면 삼효리		1.3		1.3	Ia	0.014		0.014		Ib	토지계
5013	궁적	영광군 묘량면 신천리		2.3		2.3	Ib	0.012		0.012		Ib	토지계
5014	쌍운	영광군 불갑면 쌍운리		3.9		3.9	II	0.036		0.036		III	토지계
5015	내기	영광군 군서면 보라리		4.7		4.7	III	0.169		0.169		VI	토지계
5016	복호	영광군 군서면 만곡리		5.6		5.6	IV	0.128		0.128		V	토지계
5017	부춘	영광군 불갑면 부춘리		3.0		3.0	Ib	0.045		0.045		III	토지계
5018	구호	영광군 백수읍 길용리	3.0			3.0	Ib	0.107		0.107		V	토지계
5019	상하	영광군 흥농읍 상하리	3.7			3.7	II	0.228		0.228		VI	토지계
5020	화산	영광군 묘량면 운당리		5.2		5.2	IV	0.020		0.020		Ib	토지계
5021	학곡	영광군 영광읍 학정리	4.8			4.8	III	0.010		0.010		Ia	토지계
5022	한시	영광군 백수읍 구수리	2.5			2.5	Ib	0.013		0.013		Ib	토지계
5023	운정	영광군 백수읍 장산리	1.1			1.1	Ia	0.056		0.056		IV	토지계
5024	칠백	영광군 백수읍 양성리	2.6			2.6	Ib	0.012		0.012		Ib	토지계
5025	길용	영광군 백수읍 길용리	1.2			1.2	Ia	0.052		0.052		IV	토지계
5026	진정	영광군 흥농읍 가곡리	4.6			4.6	III	0.051		0.051		IV	토지계
5027	구천	영광군 대마면 남산리	3.2			3.2	II	0.107		0.107		V	토지계
5028	영당	영광군 묘량면 운당리		2.9		2.9	Ib	0.028		0.028		II	토지계
5029	회복	영광군 불갑면 쌍운리		3.1		3.1	II	0.019		0.019		Ib	토지계
5030	삼수	영광군 불갑면 자비리		1.4		1.4	Ia	0.009		0.009		Ia	토지계
5031	장등	영광군 불갑면 자비리		2.9		2.9	Ib	0.028		0.028		II	토지계
5032	신촌	영광군 군서면 보라리		5.2		5.2	IV	0.089		0.089		IV	토지계
5033	마읍	영광군 군서면 마읍리		4.3		4.3	III	0.157		0.157		VI	토지계
5034	동산	영광군 염산면 축동리			6.1	6.1	V		0.074	0.074		IV	토지계
5035	신계	고창군 공음면 장곡리		5.8		5.8	IV	0.048		0.048		III	토지계
5036	무령2	영광군 영광읍 무령리	5.2			5.2	IV	0.037		0.037		III	토지계

번호	시설명	소재지	TOC (mg/L)					T-P (mg/L)					주 오염원
			'18년	'19년	'20년	평균	등급	'18년	'19년	'20년	평균	등급	
5037	고무	영광군 영광읍 연성리	8.4		4.9	6.7	V	2.832		0.055	1.444	VI	토지계
5038	장곡	영광군 대마면 성산리	3.2			3.2	II	0.144			0.144	V	토지계
5039	죽림	영광군 묘량면 월암리		2.8		2.8	Ib		0.283		0.283	VI	토지계
5040	홍곡	영광군 군남면 대덕리			1.4	1.4	Ia			0.019	0.019	Ib	토지계
5041	연화	영광군 염산면 오동리			3.6	3.6	II			0.033	0.033	III	생활계
5042	미동2	영광군 염산면 옥실리			3.2	3.2	II			0.037	0.037	III	토지계
5043	상논2	영광군 염산면 상계리			3.9	3.9	II			0.039	0.039	III	토지계
5044	송암	영광군 염산면 송암리			3.8	3.8	II			0.032	0.032	III	토지계
5045	성산	영광군 흥농읍 성산리	5.1			5.1	IV	0.008			0.008	Ia	토지계
5046	회송	영광군 군서면 보라리		5.0		5.0	III		0.171		0.171	VI	토지계
5047	배재	영광군 군남면 남창리			2.2	2.2	Ib			0.054	0.054	IV	토지계
5048	저만	영광군 불갑면 생곡리		3.6		3.6	II		0.019		0.019	Ib	토지계
5049	와우1	영광군 불갑면 우곡리		3.2		3.2	II		0.011		0.011	Ib	토지계
5050	산정	영광군 대마면 화평리	4.5			4.5	III	0.128			0.128	V	토지계
5051	용암	영광군 백수읍 길용리	2.4			2.4	Ib	0.123			0.123	V	토지계
5052	월산	영광군 법성면 월산리			5.2	5.2	IV			0.084	0.084	IV	토지계
5053	마촌	영광군 법성면 입암리			4.6	4.6	III			0.025	0.025	II	토지계
5054	박산	영광군 불갑면 방마리		2.9		2.9	Ib		0.004		0.004	Ia	토지계
5055	안맹1	영광군 불갑면 안맹리		2.0		2.0	Ia		0.042		0.042	III	토지계
5056	구수	영광군 백수읍 구수리		3.7		3.7	II		0.031		0.031	III	토지계
5057	와우2	영광군 불갑면 우곡리		3.6		3.6	II		0.012		0.012	Ib	토지계
5058	두우	영광군 염산면 두우리			4.3	4.3	III			0.107	0.107	V	토지계
5059	연암	영광군 묘량면 연암리		2.3		2.3	Ib		0.019		0.019	Ib	토지계
5060	당두	영광군 염산면 두우리			4.1	4.1	III			0.135	0.135	V	생활계
5061	사동	영광군 묘량면 월암리	2.7			2.7	Ib	0.004			0.004	Ia	토지계
5062	대신	영광군 백수읍 대신리		5.8		5.8	IV		0.025		0.025	II	토지계
5063	운당	영광군 묘량면 삼효리		2.7		2.7	Ib		0.007		0.007	Ia	토지계
5064	광암	영광군 군남면 대덕리			2.0	2.0	Ia			0.427	0.427	VI	토지계
5065	황산	영광군 불갑면 건무리		2.8		2.8	Ib		0.008		0.008	Ia	토지계
5066	단광1	장성군 장성읍 단광리	1.6			1.6	Ia	0.002			0.002	Ia	토지계
5067	밀등	장성군 장성읍 성산리	2.2			2.2	Ib	0.005			0.005	Ia	토지계
5068	베니실	장성군 장성읍 상오리	1.7			1.7	Ia	0.005			0.005	Ia	생활계
5069	구신1	장성군 장성읍 덕진리	1.7			1.7	Ia	0.002			0.002	Ia	토지계
5070	구암	장성군 장성읍 안평리	1.9			1.9	Ia	0.004			0.004	Ia	축산계
5071	만화	장성군 동화면 월산리	1.6			1.6	Ia	0.001			0.001	Ia	토지계
5072	덕산	장성군 동화면 구룡리			1.3	1.3	Ia			0.118	0.118	V	토지계
5073	서재	장성군 삼서면 흥정리			2.7	2.7	Ib			0.124	0.124	V	토지계
5074	월당	장성군 삼계면 상도리			2.5	2.5	Ib			0.081	0.081	IV	토지계
5075	월정	장성군 삼계면 월연리			2.6	2.6	Ib			0.099	0.099	IV	토지계
5076	난산	장성군 황룡면 맥호리		2.8		2.8	Ib		0.015		0.015	Ib	토지계
5077	용전	장성군 서삼면 용흥리			1.4	1.4	Ia			0.013	0.013	Ib	토지계
5078	임곡	장성군 서삼면 장산리			2.9	2.9	Ib			0.078	0.078	IV	토지계
5079	대제	장성군 서삼면 금계리			3.0	3.0	Ib			0.280	0.280	VI	토지계
5080	봉연	장성군 서삼면 금계리			3.5	3.5	II			0.111	0.111	V	토지계
5081	오복	장성군 북일면 박산리		4.2		4.2	III		0.012		0.012	Ib	토지계
5082	성산	장성군 북일면 성산리		2.6		2.6	Ib		0.013		0.013	Ib	토지계

번호	시설명	소재지	TOC (mg/L)					T-P (mg/L)					주 오염원
			'18년	'19년	'20년	평균	등급	'18년	'19년	'20년	평균	등급	
5083	용암	장성군 북일면 성덕리		2.0		2.0	Ia		0.042		0.042	III	토지계
5084	내시	장성군 북이면 원덕리			2.3	2.3	Ib			0.040	0.040	III	토지계
5085	수명	장성군 북이면 수성리			2.9	2.9	Ib			0.118	0.118	V	토지계
5086	오현1	장성군 북이면 오월리		2.9		2.9	Ib		0.032		0.032	III	토지계
5087	송산	장성군 북이면 오월리		2.7		2.7	Ib		0.020		0.020	Ib	토지계
5088	조양	장성군 북이면 조양리		4.4		4.4	III		0.041		0.041	III	토지계
5089	곶전	장성군 북하면 용두리		1.3		1.3	Ia		0.011		0.011	Ib	토지계
5090	송계	장성군 동화면 송계리	1.7			1.7	Ia	0.003			0.003	Ia	토지계
5091	삼용	장성군 동화면 구룡리	1.7			1.7	Ia	0.002			0.002	Ia	토지계
5092	유태	장성군 북일면 성산리		2.0		2.0	Ia		0.012		0.012	Ib	토지계
5093	복룡	장성군 북이면 사거리		3.2		3.2	II		0.028		0.028	II	토지계
5094	구산	장성군 장성읍 영천리	1.8			1.8	Ia	0.004			0.004	Ia	토지계
5095	우지	장성군 장성읍 상오리	1.7			1.7	Ia	0.006			0.006	Ia	토지계
5096	채락	장성군 장성읍 아은리	1.7			1.7	Ia	0.006			0.006	Ia	토지계
5097	온곡	장성군 진원면 울곡리	1.5			1.5	Ia	0.001			0.001	Ia	토지계
5098	상림	장성군 진원면 상림리	1.6			1.6	Ia	0.003			0.003	Ia	토지계
5099	마흥	장성군 남면 녹진리	1.8			1.8	Ia	0.003			0.003	Ia	생활계
5100	외마	장성군 남면 마령리	1.7			1.7	Ia	0.002			0.002	Ia	토지계
5101	초지	장성군 동화면 월산리	1.7			1.7	Ia	0.005			0.005	Ia	토지계
5102	초지하	장성군 동화면 월산리	1.8			1.8	Ia	0.004			0.004	Ia	토지계
5103	도동	장성군 삼계면 상도리			3.0	3.0	Ib			0.106	0.106	V	토지계
5104	석전	장성군 삼계면 상도리		5.6		5.6	IV		0.020		0.020	Ib	토지계
5105	조산	장성군 삼계면 덕산리		1.8		1.8	Ia		0.034		0.034	III	토지계
5106	염치	장성군 삼계면 내계리		1.9		1.9	Ia		0.005		0.005	Ia	토지계
5107	와곡	장성군 황룡면 와룡리		2.5		2.5	Ib		0.025		0.025	II	토지계
5108	금호	장성군 황룡면 금호리		1.6		1.6	Ia		0.009		0.009	Ia	토지계
5109	와우	장성군 황룡면 와우리			1.4	1.4	Ia			0.015	0.015	Ib	토지계
5110	용연	장성군 북일면 오산리		3.1		3.1	II		0.014		0.014	Ib	토지계
5111	문암	장성군 북일면 문암리		1.3		1.3	Ia		0.177		0.177	VI	토지계
5112	조산	장성군 북이면 사거리		1.8		1.8	Ia		0.034		0.034	III	토지계
5113	원덕	장성군 북이면 원덕리			3.5	3.5	II			0.333	0.333	VI	토지계
5114	보생	장성군 삼서면 보생리			1.5	1.5	Ia			0.048	0.048	III	토지계
5115	두동	장성군 삼서면 두월리			2.9	2.9	Ib			0.059	0.059	IV	토지계
5116	덕산	장성군 삼계면 덕산리		1.2		1.2	Ia		0.057		0.057	IV	토지계
5117	장산	장성군 서삼면 장산리			3.0	3.0	Ib			0.157	0.157	VI	토지계
5118	송현	장성군 서삼면 송현리			1.4	1.4	Ia			0.028	0.028	II	토지계
5119	대덕2	장성군 서삼면 대덕리			2.4	2.4	Ib			0.116	0.116	V	토지계
5120	금량	장성군 북이면 죽청리		1.3		1.3	Ia		0.029		0.029	II	토지계
5121	신성	장성군 북하면 신성리		2.8		2.8	Ib		0.013		0.013	Ib	토지계
5122	부성	장성군 삼계면 부성리		1.8		1.8	Ia		0.002		0.002	Ia	토지계
5123	황산	장성군 동화면 남산리	1.5			1.5	Ia	0.002			0.002	Ia	토지계
5124	목란	장성군 북이면 원덕리		1.5		1.5	Ia		0.018		0.018	Ib	토지계
5125	오복	장성군 진원면 상림리	1.7			1.7	Ia	0.006			0.006	Ia	토지계
5126	고산	장성군 진원면 진원리	1.6			1.6	Ia	0.002			0.002	Ia	토지계
5127	구룡	장성군 동화면 구룡리	1.9			1.9	Ia	0.005			0.005	Ia	토지계
5128	구신2	장성군 장성읍 덕진리	1.6			1.6	Ia	0.002			0.002	Ia	토지계

번호	시설명	소재지	TOC (mg/L)					T-P (mg/L)					주 오염원
			'18년	'19년	'20년	평균	등급	'18년	'19년	'20년	평균	등급	
5129	통안	장성군 황룡면 통안리			2.6	2.6	Ib			0.144	0.144	V	토지계
5130	가용1	완도군 완도읍 가용리		3.3		3.3	II		0.003		0.003	Ia	토지계
5131	등산	완도군 노화읍 등산리			4.9	4.9	III			0.055	0.055	IV	토지계
5132	양하	완도군 노화읍 신양리			4.6	4.6	III			0.064	0.064	IV	토지계
5133	석중	완도군 노화읍 구석리			5.1	5.1	IV			0.178	0.178	VI	생활계
5134	대곡	완도군 신지면 대곡리			3.2	3.2	II			0.103	0.103	V	생활계
5135	덕암	완도군 고금면 덕암리			1.1	1.1	Ia			0.022	0.022	II	생활계
5136	세동	완도군 고금면 세동리	3.6			3.6	II	0.066			0.066	IV	토지계
5137	내동	완도군 고금면 세동리	4.4			4.4	III	0.075			0.075	IV	토지계
5138	여동	완도군 약산면 우두리	1.9			1.9	Ia	0.030			0.030	II	토지계
5139	월송	완도군 금일읍 월송리		1.6		1.6	Ia		0.035		0.035	III	토지계
5140	정도1	완도군 완도읍 정도리		4.3		4.3	III		0.015		0.015	Ib	토지계
5141	정도2	완도군 완도읍 정도리		2.9		2.9	Ib		0.034		0.034	III	토지계
5142	대신	완도군 완도읍 대신리		3.3		3.3	II		0.046		0.046	III	토지계
5143	임촌	완도군 신지면 신리			4.4	4.4	III			0.102	0.102	V	토지계
5144	동고	완도군 신지면 동고리	2.6			2.6	Ib	0.105			0.105	V	토지계
5145	월양	완도군 신지면 월양리	1.9			1.9	Ia	0.013			0.013	Ib	토지계
5146	삼산	완도군 금당면 옥산리			2.3	2.3	Ib			0.068	0.068	IV	토지계
5147	장좌	완도군 완도읍 장좌리		2.2		2.2	Ib		0.001		0.001	Ia	토지계
5148	구목	완도군 노화읍 구석리			1.6	1.6	Ia			0.019	0.019	Ib	토지계
5149	항동	완도군 고금면 세동리	1.5			1.5	Ia	0.010			0.010	Ia	토지계
5150	신평	완도군 청산면 부흥리	1.0			1.0	Ia	0.011			0.011	Ib	토지계
5151	구장	완도군 청산면 읍리	1.0			1.0	Ia	0.004			0.004	Ia	토지계
5152	진산1	완도군 소안면 진산리		4.5		4.5	III		0.036		0.036	III	토지계
5153	삼두	완도군 군외면 삼두리		1.5		1.5	Ia		0.001		0.001	Ia	토지계
5154	당목	완도군 약산면 해동리	3.4			3.4	II	0.063			0.063	IV	토지계
5155	화가	완도군 약산면 우두리	3.9			3.9	II	0.051			0.051	IV	토지계
5156	지리	완도군 청산면 지리	1.2			1.2	Ia	0.032			0.032	III	토지계
5157	가학	완도군 소안면 가학리		2.9		2.9	Ib		0.053		0.053	IV	토지계
5158	진산2	완도군 소안면 진산리		3.9		3.9	II		0.012		0.012	Ib	토지계
5159	가용2	완도군 완도읍 가용리		2.6		2.6	Ib		0.006		0.006	Ia	토지계
5160	천동2	완도군 약산면 우두리	2.9			2.9	Ib	0.088			0.088	IV	토지계
5161	황진	완도군 군외면 황진리		2.5		2.5	Ib		0.018		0.018	Ib	토지계
5162	대야	완도군 완도읍 대야리			1.7	1.7	Ia			0.029	0.029	II	토지계
5163	갈문	완도군 군외면 대문리		3.6		3.6	II		0.008		0.008	Ia	토지계
5164	천동1	완도군 약산면 우두리	2.8			2.8	Ib	0.016			0.016	Ib	토지계
5165	교성	완도군 고금면 가교리			1.8	1.8	Ia			0.039	0.039	III	토지계
5166	정자	완도군 보길면 정자리			4.7	4.7	III			0.111	0.111	V	토지계
5167	나리1	진도군 군내면 나리	4.6			4.6	III	0.204			0.204	VI	토지계
5168	연산	진도군 군내면 둔전리		5.4		5.4	IV		0.156		0.156	VI	토지계
5169	오류1	진도군 고군면 오류리	4.9			4.9	III	0.491			0.491	VI	토지계
5170	지막2	진도군 고군면 지막리		2.2		2.2	Ib		0.010		0.010	Ia	토지계
5171	석현	진도군 고군면 석현리	3.3			3.3	II	0.022			0.022	II	토지계
5172	가향	진도군 의신면 연주리		4.7		4.7	III		0.026		0.026	II	토지계
5173	송곡	진도군 임회면 봉상리			22.1	22.1	VI			0.023	0.023	II	토지계
5174	개옹	진도군 임회면 상만리			4.1	4.1	III			0.232	0.232	VI	토지계

번호	시설명	소재지	TOC (mg/L)					T-P (mg/L)					주 오염원
			'18년	'19년	'20년	평균	등급	'18년	'19년	'20년	평균	등급	
5175	연동	진도군 임회면 연동리			3.0	3.0	Ib			0.036	0.036	III	산업계
5176	관마2	진도군 지산면 관마리		5.0		5.0	III		0.035		0.035	III	토지계
5177	외삼당1	진도군 지산면 삼당리			6.0	6.0	IV			0.062	0.062	IV	토지계
5178	고야2	진도군 지산면 고야리		8.5	5.3	6.9	V		0.129	0.285	0.207	VI	토지계
5179	봉암	진도군 지산면 가치리		4.8		4.8	III		0.110		0.110	V	토지계
5180	송광	진도군 임회면 봉상리			14.3	14.3	VI			0.138	0.138	V	토지계
5181	정금	진도군 임회면 상만리			4.1	4.1	III			0.118	0.118	V	토지계
5182	가치	진도군 지산면 가치리			6.3	6.3	V			0.240	0.240	VI	토지계
5183	도동	진도군 임회면 남동리			2.2	2.2	Ib			0.029	0.029	II	토지계
5184	남선	진도군 임회면 굴포리			1.1	1.1	Ia			0.092	0.092	IV	토지계
5185	죽전	진도군 군내면 녹진리		3.2		3.2	II		0.016		0.016	Ib	토지계
5186	도서	진도군 임회면 남동리			5.1	5.1	IV			0.020	0.020	Ib	토지계
5187	녹진	진도군 군내면 녹진리	6.5		7.3	6.9	V	0.677		0.299	0.488	VI	토지계
5188	고방	진도군 임회면 석교리			2.6	2.6	Ib			0.039	0.039	III	토지계
5189	사령	진도군 임회면 사령리			3.6	3.6	II			0.039	0.039	III	토지계
5190	용인	진도군 군내면 덕병리	2.7			2.7	Ib	0.028			0.028	II	토지계
5191	망금	진도군 군내면 녹진리	4.7			4.7	III	0.495			0.495	VI	토지계
5192	석교	진도군 임회면 석교리			3.7	3.7	II			0.027	0.027	II	토지계
5193	오류2	진도군 고군면 오류리	5.3			5.3	IV	0.498			0.498	VI	토지계
5194	용산	진도군 임회면 용호리			2.1	2.1	Ib			0.026	0.026	II	축산계
5195	폐동	진도군 임회면 사령리			3.4	3.4	II			0.043	0.043	III	토지계
5196	봉상	진도군 임회면 봉상리			16.1	16.1	VI			0.046	0.046	III	토지계
5197	귀성	진도군 임회면 상만리			4.0	4.0	II			0.021	0.021	II	토지계
5198	신동	진도군 임회면 백동리			3.5	3.5	II			0.386	0.386	VI	토지계
5199	남동	진도군 임회면 남동리			9.7	9.7	VI			0.024	0.024	II	토지계
5200	관마3	진도군 지산면 관마리		3.1		3.1	II		0.021		0.021	II	토지계
5201	고야1	진도군 지산면 고야리		5.1		5.1	IV		0.101		0.101	V	토지계
5202	소포1	진도군 지산면 소포리		5.9		5.9	IV		0.037		0.037	III	토지계
5203	거제	진도군 지산면 거제리		5.0		5.0	III		0.078		0.078	IV	토지계
5204	보상1	진도군 지산면 보전리		6.1	6.4	6.3	V		0.027	0.086	0.057	IV	토지계
5205	갈두	진도군 지산면 보전리		5.5		5.5	IV		0.030		0.030	II	토지계
5206	가학	진도군 지산면 가학리		5.8		5.8	IV		0.059		0.059	IV	토지계
5207	송호	진도군 지산면 송호리		8.4	7.2	7.8	V		0.227	0.638	0.433	VI	토지계
5208	지도	진도군 진도읍 포산리	4.3			4.3	III	0.016			0.016	Ib	토지계
5209	수유	진도군 진도읍 수유리	4.4			4.4	III	0.145			0.145	V	토지계
5210	월평	진도군 진도읍 수유리	3.0			3.0	Ib	0.078			0.078	IV	토지계
5211	쌍정	진도군 진도읍 쌍정리	4.0			4.0	II	0.041			0.041	III	토지계
5212	포산	진도군 진도읍 포산리	3.9			3.9	II	0.271			0.271	VI	토지계
5213	나리2	진도군 군내면 나리	2.8			2.8	Ib	0.009			0.009	Ia	토지계
5214	상가	진도군 군내면 송산리	2.2			2.2	Ib	0.017			0.017	Ib	토지계
5215	용장	진도군 군내면 용장리	3.1			3.1	II	0.063			0.063	IV	토지계
5216	송산	진도군 군내면 송산리	3.9			3.9	II	0.069			0.069	IV	토지계
5217	신동1	진도군 군내면 둔전리		3.5		3.5	II		0.167		0.167	VI	토지계
5218	신동2	진도군 군내면 둔전리	3.7			3.7	II	0.010			0.010	Ia	토지계
5219	덕병	진도군 군내면 덕병리		5.4		5.4	IV		0.073		0.073	IV	토지계
5220	대야	진도군 군내면 녹진리			2.6	2.6	Ib			0.015	0.015	Ib	토지계



번호	시설명	소재지	TOC (mg/L)					T-P (mg/L)					주 오염원
			'18년	'19년	'20년	평균	등급	'18년	'19년	'20년	평균	등급	
5221	도평	진도군 고군면 도평리	3.0			3.0	Ib	0.224			0.224	VI	토지계
5222	모사	진도군 고군면 향동리	2.2			2.2	Ib	0.057			0.057	IV	토지계
5223	연동	진도군 고군면 벽파리		3.3		3.3	II		0.020		0.020	Ib	토지계
5224	회동	진도군 고군면 금계리	1.6			1.6	Ia	0.091			0.091	IV	토지계
5225	사하	진도군 의신면 사천리		2.7		2.7	Ib		0.009		0.009	Ia	토지계
5226	사곡	진도군 의신면 칠전리		3.0		3.0	Ib		0.011		0.011	Ib	토지계
5227	가단	진도군 의신면 창포리		1.5		1.5	Ia		0.004		0.004	Ia	토지계
5228	응덕	진도군 의신면 연주리		4.0		4.0	II		0.027		0.027	II	토지계
5229	신정	진도군 의신면 거룡리		2.0		2.0	Ia		0.010		0.010	Ia	토지계
5230	초상	진도군 의신면 초사리		4.8		4.8	III		0.029		0.029	II	토지계
5231	구분	진도군 임회면 석교리			2.9	2.9	Ib			0.036	0.036	III	토지계
5232	내삼당	진도군 지산면 삼당리		5.7		5.7	IV		0.019		0.019	Ib	토지계
5233	보하	진도군 지산면 보전리		5.5		5.5	IV		0.439		0.439	VI	토지계
5234	유동	진도군 군내면 월가리	2.6			2.6	Ib	0.043			0.043	III	토지계
5235	신동3	진도군 군내면 둔전리	4.2			4.2	III	0.059			0.059	IV	토지계
5236	지막1	진도군 고군면 지막리	1.2			1.2	Ia	0.036			0.036	III	토지계
5237	연주	진도군 의신면 연주리			2.3	2.3	Ib			0.030	0.030	II	토지계
5238	송정	진도군 의신면 송정리		1.1		1.1	Ia		0.065		0.065	IV	토지계
5239	관마1	진도군 지산면 관마리		6.0		6.0	IV		0.096		0.096	IV	토지계
5240	안치	진도군 지산면 소포리		7.4	3.2	5.3	IV		0.012	0.030	0.021	II	토지계
5241	가사	진도군 조도면 가사도리			9.6	9.6	VI			0.277	0.277	VI	토지계
5242	동외	진도군 진도읍 동외리	2.9			2.9	Ib	0.101			0.101	V	토지계
5243	둔전	진도군 군내면 둔전리	2.9			2.9	Ib	0.041			0.041	III	토지계
5244	오산	진도군 고군면 오산리	2.0			2.0	Ia	0.023			0.023	II	토지계
5245	정자	진도군 군내면 정자리	2.3			2.3	Ib	0.054			0.054	IV	토지계
5246	큰들	진도군 군내면 녹진리	6.1		6.9	6.5	V	0.092		0.135	0.114	V	토지계
5247	죽전2	진도군 군내면 녹진리			7.2	7.2	V			0.248	0.248	VI	토지계
5248	죽전3	진도군 군내면 녹진리			11.2	11.2	VI			0.258	0.258	VI	토지계
5249	향동	진도군 고군면 향동리	1.2			1.2	Ia	0.012			0.012	Ib	토지계
5250	대사	진도군 군내면 녹진리	4.7			4.7	III	0.182			0.182	VI	토지계
5251	외삼당2	진도군 지산면 삼당리		1.3		1.3	Ia		0.024		0.024	II	토지계
5252	길우	진도군 임회면 고정리			5.4	5.4	IV			0.082	0.082	IV	토지계
5253	보상2	진도군 지산면 보전리		4.9		4.9	III		0.042		0.042	III	토지계
5254	수마	진도군 지산면 심동리		6.3	6.1	6.2	V		0.036	0.037	0.037	III	토지계
5255	월촌	진도군 지산면 오류리		4.2		4.2	III		0.156		0.156	VI	토지계
5256	유목	진도군 지산면 송호리		7.1		7.1	V		0.284		0.284	VI	토지계
5257	초중	진도군 의신면 초사리		4.8		4.8	III		0.075		0.075	IV	토지계
5258	죽림	진도군 임회면 죽림리			2.1	2.1	Ib			0.031	0.031	III	토지계
5259	봉상	진도군 임회면 봉상리			12.2	12.2	VI			0.017	0.017	Ib	토지계
5260	인지1	진도군 지산면 인지리			5.3	5.3	IV			0.169	0.169	VI	토지계
5261	황금	신안군 지도읍 봉리	4.3			4.3	III	0.521			0.521	VI	토지계
5262	개머리	신안군 지도읍 내양리			4.5	4.5	III			0.153	0.153	VI	토지계
5263	금출	신안군 지도읍 감정리	3.4			3.4	II	0.080			0.080	IV	토지계
5264	조비1	신안군 지도읍 감정리	2.9			2.9	Ib	0.136			0.136	V	토지계
5265	둔곡	신안군 지도읍 내양리	7.1		5.4	6.3	V	0.073		0.574	0.324	VI	토지계
5266	장동1	신안군 지도읍 광정리			5.1	5.1	IV			0.155	0.155	VI	토지계

번호	시설명	소재지	TOC (mg/L)					T-P (mg/L)					주 오염원
			'18년	'19년	'20년	평균	등급	'18년	'19년	'20년	평균	등급	
5267	소감정	신안군 지도읍 감정리		3.0		3.0	Ib		0.134		0.134	V	생활계
5268	감정	신안군 지도읍 감정리		3.5		3.5	II		0.704		0.704	VI	생활계
5269	백양	신안군 지도읍 광정리		7.0	5.2	6.1	V		0.484	0.163	0.324	VI	토지계
5270	효지	신안군 지도읍 자동리		5.5		5.5	IV		0.209		0.209	VI	토지계
5271	안마	신안군 지도읍 자동리		5.6		5.6	IV		0.295		0.295	VI	토지계
5272	태천1	신안군 지도읍 태천리		4.6		4.6	III		0.262		0.262	VI	토지계
5273	연화1	신안군 지도읍 태천리		4.9		4.9	III		0.426		0.426	VI	토지계
5274	묘동	신안군 지도읍 당촌리		8.0	7.2	7.6	V		0.139	0.154	0.147	V	토지계
5275	광암	신안군 증도면 증동리		4.6		4.6	III		0.045		0.045	III	토지계
5276	중동	신안군 증도면 증동리		4.8		4.8	III		0.064		0.064	IV	토지계
5277	방축	신안군 증도면 방축리		6.5	6.1	6.3	V		0.068	0.049	0.059	IV	토지계
5278	증북	신안군 증도면 증동리		6.7	6.8	6.8	V		0.082	0.062	0.072	IV	토지계
5279	곡도2	신안군 증도면 증동리		6.4	10.7	8.6	VI		0.108	0.078	0.093	IV	토지계
5280	삼막	신안군 임자면 대기리			5.1	5.1	IV			0.084	0.084	IV	토지계
5281	장동	신안군 임자면 대기리			6.3	6.3	V			0.166	0.166	VI	토지계
5282	필길	신안군 임자면 삼두리			4.6	4.6	III			0.098	0.098	IV	토지계
5283	저동	신안군 임자면 삼두리			5.3	5.3	IV			0.189	0.189	VI	토지계
5284	부동	신안군 임자면 삼두리			4.2	4.2	III			0.026	0.026	II	토지계
5285	조삼	신안군 임자면 이흑암리			5.5	5.5	IV			0.065	0.065	IV	토지계
5286	넷가	신안군 임자면 이흑암리			4.9	4.9	III			0.358	0.358	VI	토지계
5287	워낭골	신안군 임자면 이흑암리			3.9	3.9	II			0.278	0.278	VI	토지계
5288	욕지2	신안군 자은면 유천리			6.9	6.9	V			0.130	0.130	V	토지계
5289	구래	신안군 자은면 면전리			5.9	5.9	IV			0.201	0.201	VI	토지계
5290	금포	신안군 자은면 유각리			5.2	5.2	IV			0.160	0.160	VI	토지계
5291	용광	신안군 비금면 광대리		4.7		4.7	III		0.186		0.186	VI	생활계
5292	용소	신안군 비금면 용소리		6.7	4.3	5.5	IV		1.078	0.187	0.633	VI	토지계
5293	가산	신안군 비금면 가산리		7.3	5.6	6.5	V		0.156	0.176	0.166	VI	토지계
5294	고서	신안군 비금면 고서리		5.2		5.2	IV		0.050		0.050	III	토지계
5295	상암	신안군 비금면 죽림리		4.8		4.8	III		0.027		0.027	II	토지계
5296	임리	신안군 비금면 죽림리		5.6		5.6	IV		불검출		불검출	토지계	
5297	죽치	신안군 비금면 죽림리		5.0		5.0	III		0.141		0.141	V	토지계
5298	금천2	신안군 비금면 내월리		4.4		4.4	III		0.104		0.104	V	토지계
5299	돈북	신안군 비금면 죽림리		6.7	4.3	5.5	IV		0.010	0.023	0.017	Ib	토지계
5300	대두	신안군 비금면 수대리		5.0		5.0	III		0.066		0.066	IV	토지계
5301	수도	신안군 비금면 수대리		5.0		5.0	III		0.152		0.152	VI	토지계
5302	수다	신안군 도초면 수다리		4.9		4.9	III		0.009		0.009	Ia	토지계
5303	월포	신안군 도초면 발매리		9.3	8.7	9.0	VI		0.039	0.316	0.178	VI	토지계
5304	춘경	신안군 도초면 발매리		8.5	4.4	6.5	V		0.052	0.155	0.104	V	토지계
5305	발매	신안군 도초면 발매리		6.3	7.1	6.7	V		0.124	0.128	0.126	V	토지계
5306	수향1	신안군 도초면 수향리		8.4	4.0	6.2	V		0.091	0.168	0.130	V	토지계
5307	팽마당	신안군 도초면 지남리		7.6	4.2	5.9	IV		0.119	0.035	0.077	IV	토지계
5308	오류	신안군 도초면 오류리		6.1	4.6	5.4	IV		0.014	0.023	0.019	Ib	토지계
5309	죽년2	신안군 도초면 죽년리		8.5	9.1	8.8	VI		0.063	0.357	0.210	VI	토지계
5310	제1호	신안군 하의면 대리		4.3		4.3	III		0.001		0.001	Ia	토지계
5311	제2호	신안군 하의면 대리		4.3		4.3	III		0.015		0.015	Ib	토지계
5312	북포	신안군 하의면 옹곡리		5.4		5.4	IV		0.066		0.066	IV	토지계

번호	시설명	소재지	TOC (mg/L)					T-P (mg/L)					주 오염원
			'18년	'19년	'20년	평균	등급	'18년	'19년	'20년	평균	등급	
5313	피촌	신안군 하의면 오림리		4.5		4.5	III		0.039		0.039	III	토지계
5314	어은	신안군 하의면 어은리		3.6		3.6	II		0.039		0.039	III	토지계
5315	오림	신안군 하의면 오림리		6.4	5.7	6.1	V		0.020	0.056	0.038	III	토지계
5316	대장	신안군 신의면 상태서리	4.0			4.0	II	0.018			0.018	Ib	토지계
5317	모농	신안군 신의면 상태동리	6.6		6.3	6.5	V	0.094		0.026	0.060	IV	토지계
5318	구만2	신안군 신의면 하태동리	11.7		9.1	10.4	VI	0.314		0.147	0.231	VI	토지계
5319	노은	신안군 신의면 하태동리			5.4	5.4	IV			0.048	0.048	III	토지계
5320	죽두	신안군 장산면 오음리	4.9			4.9	III	0.222			0.222	VI	토지계
5321	마초	신안군 장산면 공수리	8.0		5.5	6.8	V	1.496		0.072	0.784	VI	토지계
5322	신촌	신안군 장산면 다수리	4.7			4.7	III	0.212			0.212	VI	토지계
5323	장목	신안군 팔금면 원산리		4.5		4.5	III		0.020		0.020	Ib	토지계
5324	장촌3	신안군 팔금면 장촌리		7.5	4.3	5.9	IV		0.057	0.048	0.053	IV	토지계
5325	시서1	신안군 안좌면 시서리	7.0		5.6	6.3	V	0.327		0.266	0.297	VI	토지계
5326	탄동1	신안군 지도읍 탄동리	3.0			3.0	Ib	0.012			0.012	Ib	토지계
5327	돌산	신안군 안좌면 향목리	5.4			5.4	IV	0.107			0.107	V	토지계
5328	진고	신안군 팔금면 진고리		5.6		5.6	IV		0.150		0.150	V	토지계
5329	신석	신안군 암태면 신석리		4.4		4.4	III		0.256		0.256	VI	토지계
5330	단고1	신안군 암태면 단고리			7.3	7.3	V			0.230	0.230	VI	토지계
5331	도창	신안군 암태면 도창리			4.6	4.6	III			0.112	0.112	V	토지계
5332	중흥	신안군 암태면 와촌리			7.1	7.1	V			0.252	0.252	VI	토지계
5333	대동	신안군 압해읍 매화리	4.8			4.8	III	0.008			0.008	Ia	토지계
5334	가룡2	신안군 압해읍 가룡리		5.9		5.9	IV		0.372		0.372	VI	토지계
5335	들장	신안군 압해읍 복룡리			12.8	12.8	VI			0.568	0.568	VI	토지계
5336	동촌	신안군 압해읍 학교리		6.6	5.0	5.8	IV		0.202	0.144	0.173	VI	토지계
5337	두지	신안군 압해읍 분매리		5.4		5.4	IV		0.191		0.191	VI	토지계
5338	의금3	신안군 압해읍 신장리		7.4	7.4	7.4	V		0.013	0.251	0.132	V	토지계
5339	의금1	신안군 압해읍 신장리		7.6		7.6	V		0.016		0.016	Ib	토지계
5340	상장천	신안군 압해읍 신장리		6.6	7.2	6.9	V		0.063	0.063	0.063	IV	토지계
5341	의금5	신안군 압해읍 신장리		6.8	7.6	7.2	V		0.009	0.621	0.315	VI	토지계
5342	의금8	신안군 압해읍 신장리		5.7		5.7	IV		0.012		0.012	Ib	생활계
5343	의금9	신안군 압해읍 신장리		8.2	8.0	8.1	VI		0.205	0.414	0.310	VI	토지계
5344	탄동2	신안군 안좌면 탄동리	5.2			5.2	IV	0.126			0.126	V	토지계
5345	허박	신안군 하의면 어은리		3.6		3.6	II		0.015		0.015	Ib	토지계
5346	의금6	신안군 압해읍 신장리		7.2	8.2	7.7	V		0.412	1.118	0.765	VI	토지계
5347	주동1	신안군 지도읍 선도리	3.8			3.8	II	0.128			0.128	V	토지계
5348	적동	신안군 지도읍 내양리	3.2			3.2	II	0.078			0.078	IV	토지계
5349	자서	신안군 지도읍 자동리		5.7		5.7	IV		0.437		0.437	VI	생활계
5350	주동3	신안군 지도읍 선도리	3.3			3.3	II	0.195			0.195	VI	토지계
5351	오룡1	신안군 지도읍 자동리		7.7	8.0	7.9	V		0.249	1.835	1.042	VI	토지계
5352	장성동	신안군 증도면 방축리		3.9		3.9	II		0.069		0.069	IV	토지계
5353	오룡2	신안군 지도읍 자동리		6.3	5.1	5.7	IV		1.151	0.870	1.011	VI	토지계
5354	죽년1	신안군 도초면 죽년리		7.1	6.5	6.8	V		0.052	0.120	0.086	IV	토지계
5355	가전	신안군 신의면 상태서리			3.8	3.8	II			0.148	0.148	V	토지계
5356	기동	신안군 신의면 하태서리			5.4	5.4	IV			0.042	0.042	III	토지계
5357	도창	신안군 장산면 도창리	5.6			5.6	IV	0.438			0.438	VI	토지계
5358	공수	신안군 장산면 공수리			5.8	5.8	IV			0.055	0.055	IV	토지계

번호	시설명	소재지	TOC (mg/L)					T-P (mg/L)					주 오염원
			'18년	'19년	'20년	평균	등급	'18년	'19년	'20년	평균	등급	
5359	상용	신안군 장산면 팽진리	6.6		5.1	5.9	IV	1.547		0.091	0.819	VI	토지계
5360	월산	신안군 장산면 다수리	11.6		5.2	8.4	VI	0.965		0.096	0.531	VI	토지계
5361	대심2	신안군 팔금면 대심리		5.9		5.9	IV		0.115		0.115	V	토지계
5362	장촌1	신안군 팔금면 장촌리		5.8		5.8	IV		0.119		0.119	V	토지계
5363	방월	신안군 안좌면 방월리	6.3			6.3	V	0.198			0.198	VI	토지계
5364	읍동	신안군 안좌면 읍동리	6.4		7.2	6.8	V	0.245		0.276	0.261	VI	토지계
5365	고장	신안군 압해읍 고이리	3.2			3.2	II	0.010			0.010	Ia	토지계
5366	매화	신안군 압해읍 매화리	4.2			4.2	III	0.010			0.010	Ia	토지계
5367	산두	신안군 압해읍 매화리	4.5			4.5	III	0.015			0.015	Ib	토지계
5368	장감	신안군 압해읍 장감리		9.6	6.6	8.1	VI		0.086	0.269	0.178	VI	토지계
5369	취동	신안군 지도읍 봉리	3.3			3.3	II	0.049			0.049	III	토지계
5370	송항	신안군 지도읍 내양리	2.3			2.3	Ib	0.020			0.020	Ib	생활계
5371	점암	신안군 지도읍 감정리			3.5	3.5	II			0.112	0.112	V	토지계
5372	백련	신안군 지도읍 감정리		5.1		5.1	IV		0.051		0.051	IV	토지계
5373	읍서	신안군 지도읍 읍내리		3.8		3.8	II		0.022		0.022	II	토지계
5374	장동2	신안군 지도읍 광정리		7.0	5.2	6.1	V		0.087	0.303	0.195	VI	토지계
5375	용교	신안군 지도읍 광정리		5.3		5.3	IV		0.082		0.082	IV	토지계
5376	적거	신안군 지도읍 광정리		6.0		6.0	IV		0.232		0.232	VI	토지계
5377	오룡3	신안군 지도읍 자동리		6.3	7.2	6.8	V		0.144	1.480	0.812	VI	토지계
5378	태천2	신안군 지도읍 태천리		4.5		4.5	III		0.260		0.260	VI	토지계
5379	유동	신안군 지도읍 태천리		4.5		4.5	III		0.047		0.047	III	생활계
5380	진섬	신안군 지도읍 당촌리		7.3	5.6	6.5	V		0.154	0.081	0.118	V	토지계
5381	후촌	신안군 지도읍 당촌리		6.9	5.1	6.0	IV		0.039	0.035	0.037	III	토지계
5382	북촌	신안군 지도읍 선도리	3.9			3.9	II	0.146			0.146	V	토지계
5383	대촌	신안군 지도읍 선도리	3.2			3.2	II	0.042			0.042	III	토지계
5384	주동2	신안군 지도읍 선도리	4.5			4.5	III	0.287			0.287	VI	토지계
5385	곡도1	신안군 증도면 증동리		5.9		5.9	IV		0.077		0.077	IV	토지계
5386	오산	신안군 증도면 방축리		6.9	5.9	6.4	V		0.087	0.050	0.069	IV	토지계
5387	증서	신안군 증도면 증동리		6.9	6.1	6.5	V		0.060	0.051	0.056	IV	토지계
5388	대초	신안군 증도면 대초리		4.2		4.2	III		0.018		0.018	Ib	토지계
5389	우전	신안군 증도면 우전리		6.9		6.9	V		0.074		0.074	IV	토지계
5390	신명	신안군 임자면 대기리			4.1	4.1	III			0.027	0.027	II	토지계
5391	두모	신안군 자은면 송산리			8.0	8.0	V			0.166	0.166	VI	토지계
5392	유천1	신안군 자은면 유천리			5.6	5.6	IV			0.052	0.052	IV	토지계
5393	신교	신안군 도초면 죽연리		8.1	4.3	6.2	V		0.162	0.170	0.166	VI	토지계
5394	땅골	신안군 하의면 대리		7.1	6.1	6.6	V		0.005	0.164	0.085	IV	토지계
5395	오류	신안군 하의면 응곡리		6.1	7.4	6.8	V		0.018	0.046	0.032	III	토지계
5396	성주골	신안군 장산면 다수리	5.7			5.7	IV	0.018			0.018	Ib	토지계
5397	대심1	신안군 팔금면 대심리		4.6		4.6	III		0.236		0.236	VI	생활계
5398	장촌2	신안군 팔금면 장촌리		6.8		6.8	V		0.152		0.152	VI	축산계
5399	금산1	신안군 안좌면 금산리	7.7			7.7	V	0.147			0.147	V	생활계
5400	소척	신안군 안좌면 대척리	4.4			4.4	III	0.120			0.120	V	토지계
5401	대척	신안군 안좌면 대척리	8.2			8.2	VI	0.435			0.435	VI	토지계
5402	포수	신안군 안좌면 여흘리	6.8		4.7	5.8	IV	0.139		0.098	0.119	V	토지계
5403	산두	신안군 안좌면 산두리	9.8			9.8	VI	0.236			0.236	VI	토지계
5404	존포	신안군 안좌면 대리	7.6		5.5	6.6	V	0.320		0.085	0.203	VI	토지계

번호	시설명	소재지	TOC (mg/L)					T-P (mg/L)					주 오염원
			'18년	'19년	'20년	평균	등급	'18년	'19년	'20년	평균	등급	
5405	자라	신안군 안좌면 자라리	8.5		5.1	6.8	V	0.289		0.327	0.308	VI	토지계
5406	원산1	신안군 팔금면 원산리		5.3		5.3	IV		0.195		0.195	VI	토지계
5407	익금	신안군 암태면 신석리		4.9		4.9	III		0.142		0.142	V	토지계
5408	오도	신안군 암태면 신석리		5.0		5.0	III		0.029		0.029	II	토지계
5409	활목	신안군 암태면 송곡리			5.9	5.9	IV			0.219	0.219	VI	토지계
5410	송곡	신안군 암태면 송곡리		5.2		5.2	IV		0.333		0.333	VI	토지계
5411	해당	신안군 암태면 송곡리		5.1		5.1	IV		0.078		0.078	IV	토지계
5412	단고2	신안군 암태면 단고리			4.0	4.0	II			0.097	0.097	IV	토지계
5413	천진	신안군 압해읍 가룡리		4.7		4.7	III		0.186		0.186	VI	토지계
5414	상도	신안군 압해읍 복룡리		7.7		7.7	V		0.080		0.080	IV	토지계
5415	익금7	신안군 압해읍 신장리		6.4	8.6	7.5	V		0.147	0.772	0.460	VI	토지계
5416	조비2	신안군 지도읍 감정리		5.6		5.6	IV		0.088		0.088	IV	토지계
5417	자동	신안군 지도읍 자동리		5.0		5.0	III		0.636		0.636	VI	생활계
5418	육지1	신안군 자은면 유천리			5.5	5.5	IV			0.047	0.047	III	토지계
5419	한발	신안군 도초면 만년리		7.9	3.4	5.7	IV		0.002	0.031	0.017	Ib	토지계
5420	이곡	신안군 도초면 이곡리		4.9		4.9	III		0.077		0.077	IV	토지계
5421	죽도	신안군 도초면 지남리		7.0	4.5	5.8	IV		0.132	0.023	0.078	IV	토지계
5422	대우	신안군 안좌면 대우리			3.9	3.9	II			0.079	0.079	IV	토지계
5423	전우	신안군 안좌면 대척리	8.4		4.0	6.2	V	0.393		0.094	0.244	VI	토지계
5424	연화2	신안군 지도읍 태천리		4.0		4.0	II		0.048		0.048	III	토지계
5425	백길2	신안군 자은면 유각리			4.9	4.9	III			0.108	0.108	V	토지계
5426	가전	신안군 하의면 대리		7.5	4.9	6.2	V		0.013	0.528	0.271	VI	토지계
5427	다수	신안군 장산면 다수리	4.3			4.3	III	0.012			0.012	Ib	토지계
5428	등선	신안군 증도면 대초리		6.2		6.2	V		0.077		0.077	IV	토지계
5429	백길1	신안군 자은면 유각리			6.9	6.9	V			0.117	0.117	V	토지계
5430	오룡4	신안군 지도읍 자동리		6.1	5.2	5.7	IV		0.138	0.328	0.233	VI	토지계
5431	매개	신안군 지도읍 선도리	4.9			4.9	III	0.050			0.050	III	토지계
5432	염산	신안군 증도면 방축리		7.9	7.2	7.6	V		0.067	0.090	0.079	IV	토지계
5433	진천	신안군 자은면 대울리			5.3	5.3	IV			0.118	0.118	V	토지계
5434	소포	신안군 하의면 후광리		5.7		5.7	IV		0.009		0.009	Ia	토지계
5435	막전	신안군 하의면 오림리		7.6	7.4	7.5	V		0.104	0.174	0.139	V	토지계
5436	국사당	신안군 하의면 오림리		5.3		5.3	IV		0.029		0.029	II	토지계
5437	염분	신안군 신의면 상태서리	3.6			3.6	II	0.028			0.028	II	토지계
5438	시서2	신안군 안좌면 시서리			3.2	3.2	II			0.051	0.051	IV	토지계
5439	금산2	신안군 안좌면 탄동리	4.1			4.1	III	0.033			0.033	III	토지계
5440	탄동3	신안군 안좌면 탄동리	11.5		4.7	8.1	VI	0.227		0.075	0.151	VI	토지계
5441	대천	신안군 압해읍 대천리		5.2		5.2	IV		0.156		0.156	VI	토지계
5442	소금출	신안군 지도읍 봉리	3.9			3.9	II	0.029			0.029	II	토지계
5443	하탑	신안군 지도읍 탄동리		6.3	9.1	7.7	V		0.152	0.065	0.109	V	토지계
5444	구분포	신안군 증도면 증동리		4.9		4.9	III		0.064		0.064	IV	토지계
5445	금동굴	신안군 증도면 대초리		6.6	5.7	6.2	V		0.157	0.069	0.113	V	토지계
5446	덕정	신안군 증도면 대초리		6.7	5.4	6.1	V		0.080	0.081	0.081	IV	토지계
5447	불갑	신안군 임자면 삼두리			6.2	6.2	V			0.179	0.179	VI	토지계
5448	수향2	신안군 도초면 고란리		7.3	4.0	5.7	IV		0.114	0.028	0.071	IV	토지계
5449	소장	신안군 신의면 상태서리	6.2		9.5	7.9	V	0.121		0.361	0.241	VI	토지계
5450	구만1	신안군 신의면 하태동리			6.3	6.3	V			0.062	0.062	IV	토지계

번호	시설명	소재지	TOC (mg/L)					T-P (mg/L)					주 오염원
			'18년	'19년	'20년	평균	등급	'18년	'19년	'20년	평균	등급	
5451	대탄	신안군 안좌면 대척리	7.7		5.9	6.8	V	0.230		0.067	0.149	V	토지계
5452	사동	신안군 증도면 대초리			5.5	5.5	IV			0.051	0.051	IV	토지계
5453	고란	신안군 도초면 고란리		5.1		5.1	IV		0.071		0.071	IV	토지계

## 4.1.14 경상북도

번호	시설명	소재지	TOC (mg/L)					T-P (mg/L)					주 오염원
			'18년	'19년	'20년	평균	등급	'18년	'19년	'20년	평균	등급	
5454	앞골	포항시 남구 이동		5.4		5.4	IV		0.129		0.129	V	축산계
5455	성동	포항시 남구 구룡포읍 성동리	3.6			3.6	II	0.021			0.021	II	토지계
5456	도구정지	포항시 남구 구룡포읍 구평리	6.0			6.0	IV	0.019			0.019	Ib	토지계
5457	원곡	포항시 남구 연일읍 중명리	5.4			5.4	IV	0.040			0.040	III	토지계
5458	중단	포항시 남구 연일읍 중단리	3.9			3.9	II	0.146			0.146	V	토지계
5459	성좌	포항시 남구 대송면 남성리		4.9		4.9	III		0.186		0.186	VI	생활계
5460	흥계	포항시 남구 대송면 흥계리		3.5		3.5	II		0.180		0.180	VI	토지계
5461	장동	포항시 남구 대송면 장동리		3.9		3.9	II		0.248		0.248	VI	생활계
5462	대각	포항시 남구 대송면 대각리		3.5		3.5	II		0.130		0.130	V	토지계
5463	동수	포항시 남구 동해면 중산리		4.1		4.1	III		0.118		0.118	V	산업계
5464	수자	포항시 남구 동해면 공당리		3.2		3.2	II		0.097		0.097	IV	토지계
5465	소정	포항시 남구 동해면 상정리		2.7		2.7	Ib		0.068		0.068	IV	산업계
5466	거무곡	포항시 남구 동해면 상정리		5.4		5.4	IV		0.071		0.071	IV	토지계
5467	흥덕	포항시 남구 동해면 입암리		4.1		4.1	III		0.135		0.135	V	토지계
5468	금광	포항시 남구 동해면 금광리		3.7		3.7	II		0.425		0.425	VI	생활계
5469	수수령	포항시 남구 동해면 금광리		4.2		4.2	III		0.790		0.790	VI	토지계
5470	압곡	포항시 남구 장기면 죽정리			4.5	4.5	III			0.087	0.087	IV	토지계
5471	임중	포항시 남구 장기면 임중리		2.5		2.5	Ib		0.130		0.130	V	토지계
5472	낙곡	포항시 남구 장기면 영암리		4.4		4.4	III		0.288		0.288	VI	토지계
5473	대곡	포항시 남구 장기면 대곡리			4.6	4.6	III			0.269	0.269	VI	토지계
5474	범밀	포항시 남구 장기면 금오리		1.5		1.5	Ia		0.166		0.166	VI	토지계
5475	신전	포항시 남구 장기면 산서리		1.1		1.1	Ia		0.070		0.070	IV	토지계
5476	원세계	포항시 남구 오천읍 세계리	6.0			6.0	IV	0.044			0.044	III	토지계
5477	하정	포항시 남구 구룡포읍 하정리	1.8			1.8	Ia	0.007			0.007	Ia	토지계
5478	천마곡	포항시 남구 장기면 서촌리		1.7		1.7	Ia		0.185		0.185	VI	토지계
5479	석동	포항시 남구 동해면 상정리		4.0		4.0	II		0.086		0.086	IV	토지계
5480	봉학	포항시 남구 연일읍 학전리	6.0			6.0	IV	0.033			0.033	III	토지계
5481	문충	포항시 남구 오천읍 문충리	2.9			2.9	Ib	0.033			0.033	III	토지계
5482	중리골	포항시 남구 장기면 산서리		3.7		3.7	II		0.181		0.181	VI	생활계
5483	옹산	포항시 남구 연일읍 우복리	6.3		5.9	6.1	V	0.049		0.280	0.165	VI	토지계
5484	후동	포항시 남구 구룡포읍 후동리		4.9		4.9	III		0.072		0.072	IV	토지계
5485	눌태	포항시 남구 구룡포읍 눌태리	3.9			3.9	II	0.164			0.164	VI	토지계
5486	명월	포항시 남구 호미곶면 강사리			4.2	4.2	III			0.033	0.033	III	토지계
5487	대안	포항시 북구 용흥동	10.3			10.3	VI	0.361			0.361	VI	토지계
5488	아치	포항시 북구 우현동	10.6		8.9	9.8	VI	0.084		0.184	0.134	V	생활계
5489	이곡	포항시 북구 장성동	9.1		7.2	8.2	VI	0.135		0.240	0.188	VI	토지계
5490	사랑	포항시 북구 양덕동	4.0			4.0	II	불검출				불검출	토지계

번호	시설명	소재지	TOC (mg/L)					T-P (mg/L)					주 오염원
			'18년	'19년	'20년	평균	등급	'18년	'19년	'20년	평균	등급	
5491	갈밭	포항시 북구 양덕동	4.6			4.6	III	0.023			0.023	II	토지계
5492	덕장	포항시 북구 흥해읍 덕장리		2.7		2.7	Ib		0.078		0.078	IV	토지계
5493	덕성	포항시 북구 흥해읍 덕성리		11.0	7.2	9.1	VI		0.315	0.110	0.213	VI	토지계
5494	뒷골	포항시 북구 흥해읍 금장리		8.4	11.7	10.1	VI		0.179	0.129	0.154	VI	토지계
5495	억만곡	포항시 북구 흥해읍 용천리		7.3	7.4	7.4	V		0.147	0.108	0.128	V	산업계
5496	절골	포항시 북구 흥해읍 죽천리			4.3	4.3	III			0.085	0.085	IV	토지계
5497	남실	포항시 북구 흥해읍 남송리	0.9			0.9	Ia	0.009			0.009	Ia	토지계
5498	신장	포항시 북구 신광면 냉수리	5.5			5.5	IV	0.068			0.068	IV	토지계
5499	후지	포항시 북구 신광면 냉수리	7.0		5.5	6.3	V	0.058		0.057	0.058	IV	축산계
5500	피박곡1	포항시 북구 신광면 냉수리			5.4	5.4	IV			0.071	0.071	IV	축산계
5501	조해	포항시 북구 신광면 흥곡리			6.0	6.0	IV			0.109	0.109	V	축산계
5502	은곡	포항시 북구 신광면 우각리	2.8			2.8	Ib	0.141			0.141	V	토지계
5503	엄골	포항시 북구 신광면 우각리	7.0		5.8	6.4	V	0.141		0.165	0.153	VI	토지계
5504	우각1	포항시 북구 신광면 우각리	4.7			4.7	III	0.039			0.039	III	토지계
5505	우각2	포항시 북구 신광면 우각리		4.6		4.6	III		0.101		0.101	V	토지계
5506	생기	포항시 북구 신광면 우각리		6.3	3.9	5.1	IV		0.242	0.109	0.176	VI	토지계
5507	생골	포항시 북구 신광면 죽성리		4.4		4.4	III		0.337		0.337	VI	토지계
5508	어령	포항시 북구 신광면 죽성리		7.5	5.8	6.7	V		0.056	0.136	0.096	IV	토지계
5509	산해	포항시 북구 신광면 상읍리			5.0	5.0	III			0.120	0.120	V	토지계
5510	오통곡	포항시 북구 신광면 상읍리		4.6		4.6	III		0.007		0.007	Ia	축산계
5511	등태골	포항시 북구 신광면 안덕리			4.6	4.6	III			0.107	0.107	V	토지계
5512	울금	포항시 북구 신광면 호리			8.9	8.9	VI			0.109	0.109	V	토지계
5513	갓골	포항시 북구 신광면 안덕리			2.8	2.8	Ib			0.037	0.037	III	토지계
5514	정상곡	포항시 북구 신광면 안덕리			5.0	5.0	III			0.075	0.075	IV	토지계
5515	이곡	포항시 북구 청하면 고희리	4.4			4.4	III	0.016			0.016	Ib	토지계
5516	어화	포항시 북구 청하면 고희리		7.0	7.1	7.1	V		0.368	0.119	0.244	VI	토지계
5517	제일	포항시 북구 청하면 소동리	4.6			4.6	III	0.023			0.023	II	토지계
5518	노곡	포항시 북구 청하면 신흥리	2.2			2.2	Ib	0.014			0.014	Ib	토지계
5519	소동	포항시 북구 청하면 소동리	7.9		7.0	7.5	V	0.014		0.097	0.056	IV	토지계
5520	지리골	포항시 북구 청하면 이가리	5.6			5.6	IV	0.021			0.021	II	토지계
5521	안들	포항시 북구 청하면 신흥리	2.0			2.0	Ia	0.007			0.007	Ia	토지계
5522	새정	포항시 북구 청하면 이가리	5.5			5.5	IV	0.016			0.016	Ib	토지계
5523	삼마곡	포항시 북구 송라면 지경리			3.8	3.8	II			0.089	0.089	IV	토지계
5524	하부	포항시 북구 송라면 대전리			4.2	4.2	III			0.093	0.093	IV	토지계
5525	진답	포항시 북구 송라면 대전리			5.1	5.1	IV			0.095	0.095	IV	토지계
5526	마사	포항시 북구 송라면 조사리			7.8	7.8	V			0.134	0.134	V	토지계
5527	문성	포항시 북구 기계면 문성리			5.6	5.6	IV			0.232	0.232	VI	생활계
5528	부족	포항시 북구 기계면 성계리			2.9	2.9	Ib			0.122	0.122	V	토지계
5529	월리	포항시 북구 기계면 지가리			4.7	4.7	III			0.131	0.131	V	토지계
5530	무등골	포항시 북구 기계면 화대리	4.1			4.1	III	0.096			0.096	IV	토지계
5531	마당	포항시 북구 기계면 가안리	3.0			3.0	Ib	0.049			0.049	III	토지계
5532	말미평	포항시 북구 기계면 봉계리			4.2	4.2	III			0.191	0.191	VI	생활계
5533	복골	포항시 북구 기계면 봉계리	1.9			1.9	Ia	0.026			0.026	II	토지계
5534	모시밭골	포항시 북구 기계면 봉계리	3.2			3.2	II	0.019			0.019	Ib	토지계
5535	학야	포항시 북구 기계면 학야리			4.0	4.0	II			0.091	0.091	IV	토지계
5536	제골1	포항시 북구 기계면 인버리			3.1	3.1	II			0.089	0.089	IV	토지계

번호	시설명	소재지	TOC (mg/L)					T-P (mg/L)					주 오염원
			'18년	'19년	'20년	평균	등급	'18년	'19년	'20년	평균	등급	
5537	못골	포항시 북구 죽장면 상옥리		2.1		2.1	Ib		0.099		0.099	IV	토지계
5538	점안	포항시 북구 죽장면 상옥리		1.3		1.3	Ia		0.154		0.154	VI	토지계
5539	새들	포항시 북구 죽장면 상옥리		1.2		1.2	Ia		0.110		0.110	V	생활계
5540	골안1	포항시 북구 죽장면 정자리		3.1		3.1	II		0.051		0.051	IV	토지계
5541	사곡	포항시 북구 죽장면 상사리	1.7			1.7	Ia	0.009			0.009	Ia	토지계
5542	등골	포항시 북구 죽장면 하사리	4.2			4.2	III	0.033			0.033	III	토지계
5543	비계시	포항시 북구 죽장면 합덕리	4.2			4.2	III	0.042			0.042	III	토지계
5544	참나무골	포항시 북구 죽장면 월평리			4.4	4.4	III		0.035	0.035	0.035	III	토지계
5545	서리골	포항시 북구 죽장면 감곡리	2.2			2.2	Ib	0.018			0.018	Ib	토지계
5546	당골	포항시 북구 죽장면 봉계리			2.0	2.0	Ia		0.017	0.017	0.017	Ib	토지계
5547	무래	포항시 북구 기북면 대곡리			5.5	5.5	IV		0.149	0.149	0.149	V	토지계
5548	신암	포항시 북구 기북면 탑정리		2.1		2.1	Ib		0.130		0.130	V	토지계
5549	가곡1	포항시 북구 기북면 오덕리		3.6		3.6	II		0.071		0.071	IV	토지계
5550	피박골	포항시 북구 기북면 성법리			3.2	3.2	II			0.021	0.021	II	토지계
5551	울산1	포항시 북구 기북면 울산리			4.1	4.1	III			0.045	0.045	III	축산계
5552	점안	포항시 북구 기북면 관천리		3.4		3.4	II		0.062		0.062	IV	토지계
5553	수곡1	포항시 북구 기북면 대곡리		5.5		5.5	IV		0.438		0.438	VI	토지계
5554	도란	포항시 북구 기북면 대곡리		6.7	3.9	5.3	IV		0.257	0.118	0.188	VI	토지계
5555	점곡	포항시 북구 기북면 대곡리			3.9	3.9	II			0.092	0.092	IV	토지계
5556	대기터	포항시 북구 기북면 대곡리		5.3		5.3	IV		0.019		0.019	Ib	토지계
5557	새정	포항시 북구 기북면 지가리			5.3	5.3	IV			0.118	0.118	V	토지계
5558	큰두들	포항시 북구 기북면 봉계리	4.4			4.4	III	0.131			0.131	V	토지계
5559	음지	포항시 북구 죽장면 정자리		1.2		1.2	Ia		0.120		0.120	V	토지계
5560	금정	포항시 북구 청하면 서정리		7.6	4.6	6.1	V		0.329	0.112	0.221	VI	토지계
5561	덕성2지	포항시 북구 흥해읍 대련리			1.5	1.5	Ia			0.076	0.076	IV	토지계
5562	도두	포항시 북구 송라면 중산리		7.6	6.1	6.9	V		0.386	0.104	0.245	VI	토지계
5563	장당	포항시 북구 신광면 우각리		7.1	5.8	6.5	V		0.114	0.124	0.119	V	축산계
5564	후곡	포항시 북구 송라면 대전리			2.5	2.5	Ib			0.097	0.097	IV	토지계
5565	홍곡	포항시 북구 송라면 중산리		3.7		3.7	II		0.173		0.173	VI	토지계
5566	지산	포항시 북구 흥해읍 남성리	9.9			9.9	VI	0.069			0.069	IV	생활계
5567	휘미	포항시 북구 신광면 안덕리			8.3	8.3	VI			0.095	0.095	IV	토지계
5568	월곡	포항시 북구 청하면 유계리			4.4	4.4	III			0.047	0.047	III	토지계
5569	골안2	포항시 북구 죽장면 매현리		6.1	6.4	6.3	V		0.050	0.063	0.057	IV	토지계
5570	항토곡	포항시 북구 신광면 안덕리			3.0	3.0	Ib			0.035	0.035	III	토지계
5571	고평	포항시 북구 죽장면 월평리			4.0	4.0	II			0.033	0.033	III	토지계
5572	기중	포항시 북구 신광면 흥곡리	8.2			8.2	VI	0.068			0.068	IV	축산계
5573	골안	포항시 북구 기북면 고지리			2.9	2.9	Ib			0.153	0.153	VI	토지계
5574	골뱅이	포항시 북구 기북면 성법리			3.6	3.6	II			0.035	0.035	III	토지계
5575	유천	포항시 북구 청하면 유계리			3.7	3.7	II			0.041	0.041	III	토지계
5576	성도	포항시 북구 송라면 상송리		4.5		4.5	III		0.146		0.146	V	토지계
5577	남산2	포항시 북구 신광면 상읍리		2.6		2.6	Ib		0.062		0.062	IV	토지계
5578	멧재	포항시 북구 죽장면 상옥리		1.5		1.5	Ia		0.131		0.131	V	토지계
5579	인후곡	포항시 북구 청하면 서정리		8.0	5.9	7.0	V		0.150	0.100	0.125	V	토지계
5580	용치	포항시 북구 기북면 계전리	3.5			3.5	II	0.122			0.122	V	토지계
5581	안골	포항시 북구 신광면 죽성리			5.3	5.3	IV			0.116	0.116	V	토지계
5582	남산1	포항시 북구 신광면 상읍리		4.3		4.3	III		0.093		0.093	IV	토지계



번호	시설명	소재지	TOC (mg/L)					T-P (mg/L)					주 오염원
			'18년	'19년	'20년	평균	등급	'18년	'19년	'20년	평균	등급	
5583	웃골	포항시 북구 죽장면 합덕리	5.0			5.0	III	0.032			0.032	III	토지계
5584	내벽	포항시 북구 흥해읍 양백리		9.1		9.1	VI		0.732		0.732	VI	생활계
5585	석계	포항시 북구 죽장면 석계리	2.7			2.7	Ib	0.014			0.014	Ib	토지계
5586	수전	포항시 북구 신광면 흥곡리			6.0	6.0	IV			0.130	0.130	V	토지계
5587	살막	포항시 북구 기계면 가안리	5.6			5.6	IV	0.023			0.023	II	토지계
5588	우각	포항시 북구 신광면 우각리		5.0		5.0	III		0.198		0.198	VI	토지계
5589	흥곡1	포항시 북구 신광면 흥곡리	3.0			3.0	Ib	0.021			0.021	II	토지계
5590	냉수	포항시 북구 신광면 냉수리	4.2			4.2	III	0.021			0.021	II	토지계
5591	봉계	포항시 북구 기계면 봉계리	2.4			2.4	Ib	0.044			0.044	III	생활계
5592	지가	포항시 북구 기계면 지가리			5.9	5.9	IV			0.133	0.133	V	토지계
5593	남계	포항시 북구 기계면 남계리		1.8		1.8	Ia		0.005		0.005	Ia	토지계
5594	계전	포항시 북구 기계면 계전리	3.6			3.6	II	0.042			0.042	III	토지계
5595	이가1	포항시 북구 청하면 이가리	6.1		3.2	4.7	III	0.023		0.095	0.059	IV	토지계
5596	청진	포항시 북구 청하면 이가리	6.0			6.0	IV	0.018			0.018	Ib	토지계
5597	당곡	포항시 북구 기계면 미현리	2.7			2.7	Ib	0.038			0.038	III	토지계
5598	신광	포항시 북구 신광면 냉수리			5.4	5.4	IV			0.031	0.031	III	토지계
5599	초곡	포항시 북구 흥해읍 초곡리			3.5	3.5	II			0.179	0.179	VI	토지계
5600	상염불	경주시 울동		7.1	6.7	6.9	V		0.101	0.157	0.129	V	토지계
5601	하염불	경주시 울동		6.0		6.0	IV		0.105		0.105	V	토지계
5602	터진	경주시 배동	2.5			2.5	Ib	0.030			0.030	II	토지계
5603	배상	경주시 배동	3.2			3.2	II	0.056			0.056	IV	토지계
5604	강당	경주시 탑동	3.2			3.2	II	0.063			0.063	IV	토지계
5605	두대	경주시 울동	2.1			2.1	Ib	0.076			0.076	IV	생활계
5606	와산	경주시 효현동	4.4			4.4	III	0.019			0.019	Ib	토지계
5607	와룡	경주시 효현동	1.9			1.9	Ia	0.016			0.016	Ib	토지계
5608	능남	경주시 서악동	4.7			4.7	III	0.016			0.016	Ib	토지계
5609	제공	경주시 광명동	2.7			2.7	Ib	0.028			0.028	II	토지계
5610	화절	경주시 광명동	2.6			2.6	Ib	0.042			0.042	III	토지계
5611	형산	경주시 도지동	4.2			4.2	III	0.047			0.047	III	생활계
5612	풍당	경주시 천군동	3.2			3.2	II	0.067			0.067	IV	토지계
5613	연정	경주시 손곡동	2.1			2.1	Ib	0.040			0.040	III	토지계
5614	옥포	경주시 배반동	4.5			4.5	III	0.028			0.028	II	생활계
5615	대곡	경주시 보문동	2.1			2.1	Ib	0.051			0.051	IV	토지계
5616	쌍지	경주시 보문동	4.5			4.5	III	0.074			0.074	IV	토지계
5617	탁거	경주시 시동		6.9	7.2	7.1	V		0.059	0.276	0.168	VI	토지계
5618	분점	경주시 하동	3.1			3.1	II	0.040			0.040	III	토지계
5619	성봉	경주시 감포읍 감포리	1.5			1.5	Ia	0.046			0.046	III	토지계
5620	상오이곡	경주시 감포읍 전동리	1.4			1.4	Ia	0.028			0.028	II	토지계
5621	덕곡	경주시 감포읍 전동리	2.8			2.8	Ib	0.100			0.100	IV	토지계
5622	오이곡	경주시 감포읍 호동리	2.1			2.1	Ib	0.083			0.083	IV	토지계
5623	거치곡	경주시 감포읍 팔조리	2.6			2.6	Ib	0.095			0.095	IV	토지계
5624	하이곡	경주시 감포읍 전동리	3.3			3.3	II	0.190			0.190	VI	토지계
5625	조비곡	경주시 감포읍 전동리		3.2		3.2	II		0.048		0.048	III	토지계
5626	상피일	경주시 안강읍 산대리	5.4			5.4	IV	0.053			0.053	IV	토지계
5627	호룡	경주시 안강읍 옥산리		6.6	7.3	7.0	V		0.065	0.060	0.063	IV	토지계
5628	불미곡	경주시 안강읍 하곡리	4.4			4.4	III	0.037			0.037	III	생활계

번호	시설명	소재지	TOC (mg/L)					T-P (mg/L)					주 오염원
			'18년	'19년	'20년	평균	등급	'18년	'19년	'20년	평균	등급	
5629	금곡	경주시 안강읍 강교리	3.5			3.5	II	0.081			0.081	IV	토지계
5630	사곡	경주시 안강읍 강교리		4.1		4.1	III		0.037		0.037	III	토지계
5631	유곡	경주시 안강읍 두류리	5.8			5.8	IV	0.046			0.046	III	토지계
5632	대동	경주시 안강읍 대동리		3.8		3.8	II		0.032		0.032	III	토지계
5633	대밭곡	경주시 안강읍 노당리	6.5		5.7	6.1	V	0.042		0.149	0.096	IV	토지계
5634	원곡	경주시 안강읍 청령리	1.4			1.4	Ia	0.014			0.014	Ib	토지계
5635	남산	경주시 안강읍 노당리	5.6			5.6	IV	0.290			0.290	VI	토지계
5636	갑산	경주시 안강읍 갑산리	5.5			5.5	IV	0.195			0.195	VI	토지계
5637	머느리	경주시 건천읍 모랑리	2.7			2.7	Ib	0.023			0.023	II	토지계
5638	산막	경주시 건천읍 모랑리			2.6	2.6	Ib			0.048	0.048	III	토지계
5639	신흥	경주시 건천읍 화천리	3.0			3.0	Ib	0.058			0.058	IV	토지계
5640	당사	경주시 건천읍 화천리	3.1			3.1	II	0.054			0.054	IV	토지계
5641	정골	경주시 건천읍 방내리	3.7			3.7	II	0.028			0.028	II	토지계
5642	배앞골	경주시 건천읍 조전리	3.4			3.4	II	0.014			0.014	Ib	토지계
5643	배병들	경주시 건천읍 조전리	2.7			2.7	Ib	0.350			0.350	VI	토지계
5644	백골	경주시 건천읍 조전리	2.8			2.8	Ib	0.042			0.042	III	토지계
5645	땅골	경주시 건천읍 송선리	0.4			0.4	Ia	0.028			0.028	II	토지계
5646	외골	경주시 건천읍 용명리	6.0			6.0	IV	0.134			0.134	V	토지계
5647	군수방	경주시 건천읍 용명리	3.7			3.7	II	0.028			0.028	II	토지계
5648	탑골	경주시 건천읍 용명리	2.3			2.3	Ib	0.042			0.042	III	토지계
5649	범타	경주시 건천읍 대곡리	3.5			3.5	II	0.046			0.046	III	토지계
5650	사곡	경주시 외동읍 말방리	1.3			1.3	Ia	0.053			0.053	IV	토지계
5651	순지	경주시 외동읍 북토리		4.5		4.5	III		0.033		0.033	III	토지계
5652	토상	경주시 외동읍 제내리		3.5		3.5	II		0.029		0.029	II	토지계
5653	사일	경주시 외동읍 제내리		3.5		3.5	II		0.050		0.050	III	토지계
5654	빨당	경주시 외동읍 냉천리	2.4			2.4	Ib	0.093			0.093	IV	토지계
5655	삼태	경주시 외동읍 석계리	2.5			2.5	Ib	0.068			0.068	IV	토지계
5656	야부천	경주시 양북면 안동리		3.8		3.8	II		0.030		0.030	II	토지계
5657	노루곡	경주시 양북면 장항리		3.9		3.9	II		0.018		0.018	Ib	토지계
5658	주일	경주시 양북면 와읍리		3.2		3.2	II		0.061		0.061	IV	토지계
5659	기곡	경주시 양북면 송전리		3.4		3.4	II		0.057		0.057	IV	토지계
5660	성현	경주시 양북면 어일리		3.7		3.7	II		0.059		0.059	IV	토지계
5661	수저	경주시 양북면 봉길리		2.9		2.9	Ib		0.040		0.040	III	토지계
5662	소탐	경주시 양남면 읍천리		8.8	5.0	6.9	V		0.084	0.184	0.134	V	토지계
5663	효룡	경주시 양남면 효동리		3.0		3.0	Ib		0.035		0.035	III	토지계
5664	소목	경주시 양남면 효동리		3.1		3.1	II		0.036		0.036	III	토지계
5665	어전	경주시 양남면 신대리		8.6	7.9	8.3	VI		0.078	0.247	0.163	VI	토지계
5666	석천(도정개지)	경주시 양남면 석촌리			2.3	2.3	Ib			0.046	0.046	III	토지계
5667	내범실	경주시 양남면 하서리		3.0		3.0	Ib		0.024		0.024	II	토지계
5668	복림	경주시 내남면 박달리		2.0		2.0	Ia		0.054		0.054	IV	토지계
5669	새골	경주시 내남면 박달리			2.1	2.1	Ib			0.214	0.214	VI	토지계
5670	안심	경주시 내남면 안심리			1.7	1.7	Ia			0.082	0.082	IV	토지계
5671	재량	경주시 내남면 월산리		3.3		3.3	II		0.052		0.052	IV	토지계
5672	지곡	경주시 내남면 월산리		4.1		4.1	III		0.050		0.050	III	토지계
5673	너죽골	경주시 내남면 월산리		4.2		4.2	III		0.041		0.041	III	토지계
5674	시루골	경주시 내남면 명계리		2.7		2.7	Ib		0.043		0.043	III	토지계

번호	시설명	소재지	TOC (mg/L)					T-P (mg/L)					주 오염원
			'18년	'19년	'20년	평균	등급	'18년	'19년	'20년	평균	등급	
5675	황새골	경주시 내남면 노곡리		2.4		2.4	Ib		0.050		0.050	III	토지계
5676	방안	경주시 내남면 화곡리		7.8	7.7	7.8	V		0.206	0.101	0.154	VI	토지계
5677	신지	경주시 내남면 망성리		5.1		5.1	IV		0.065		0.065	IV	토지계
5678	오부지	경주시 내남면 망성리		5.6		5.6	IV		0.065		0.065	IV	토지계
5679	오배	경주시 내남면 덕천리		3.8		3.8	II		0.041		0.041	III	토지계
5680	현동	경주시 내남면 덕천리		5.8		5.8	IV		0.048		0.048	III	토지계
5681	어두	경주시 산내면 감산리			6.3	6.3	V			0.096	0.096	IV	토지계
5682	수의	경주시 산내면 내일리			2.5	2.5	Ib			0.058	0.058	IV	토지계
5683	장척	경주시 산내면 일부리	6.2		3.1	4.7	III	0.193		0.076	0.135	V	토지계
5684	월천	경주시 산내면 외칠리		2.7		2.7	Ib		0.067		0.067	IV	토지계
5685	도독곡	경주시 서면 아화리	2.9			2.9	Ib	0.346			0.346	VI	토지계
5686	애기	경주시 서면 아화리	5.6			5.6	IV	0.614			0.614	VI	토지계
5687	뚝들(두달)	경주시 서면 아화리	1.3			1.3	Ia	0.053			0.053	IV	토지계
5688	빼골새	경주시 서면 아화리	5.2			5.2	IV	0.035			0.035	III	토지계
5689	조남	경주시 서면 서오리			2.5	2.5	Ib			0.058	0.058	IV	토지계
5690	오룡곡	경주시 서면 아화리	4.7			4.7	III	0.028			0.028	II	토지계
5691	금정	경주시 서면 천촌리		3.2		3.2	II		0.047		0.047	III	토지계
5692	주사곡	경주시 서면 천촌리		3.2		3.2	II		0.048		0.048	III	토지계
5693	덕천	경주시 서면 천촌리		3.2		3.2	II		0.062		0.062	IV	토지계
5694	개곡	경주시 서면 천촌리		3.1		3.1	II		0.052		0.052	IV	토지계
5695	대닥곡	경주시 서면 천촌리		3.2		3.2	II		0.052		0.052	IV	토지계
5696	봉덕	경주시 서면 서오리			2.6	2.6	Ib			0.060	0.060	IV	토지계
5697	유읍	경주시 서면 도계리			3.0	3.0	Ib			0.078	0.078	IV	토지계
5698	샘골	경주시 서면 도계리		8.2	3.2	5.7	IV	0.037		0.088	0.063	IV	토지계
5699	침목	경주시 서면 도리		4.3		4.3	III		0.032		0.032	III	토지계
5700	아곡	경주시 서면 도리		3.3		3.3	II		0.078		0.078	IV	토지계
5701	진태골	경주시 서면 도리		4.3		4.3	III		0.033		0.033	III	토지계
5702	불뫼(효청)	경주시 서면 도리		4.3		4.3	III		0.035		0.035	III	토지계
5703	동명곡	경주시 서면 도리			3.0	3.0	Ib			0.084	0.084	IV	토지계
5704	자짓터	경주시 서면 심곡리		4.5		4.5	III		0.033		0.033	III	토지계
5705	진골	경주시 서면 사라리		4.3		4.3	III		0.155		0.155	VI	토지계
5706	울전	경주시 서면 운대리	2.4			2.4	Ib	0.046			0.046	III	토지계
5707	대밭골	경주시 서면 운대리		6.9		6.9	V		0.172		0.172	VI	토지계
5708	효청	경주시 현곡면 남사리		2.6		2.6	Ib		0.039		0.039	III	토지계
5709	탑골	경주시 현곡면 남사리		2.8		2.8	Ib		0.073		0.073	IV	토지계
5710	광지골(교곡하)	경주시 현곡면 가정리			2.5	2.5	Ib			0.054	0.054	IV	토지계
5711	교곡	경주시 현곡면 남사리			4.1	4.1	III			0.054	0.054	IV	토지계
5712	마룡	경주시 현곡면 가정리			2.0	2.0	Ia			0.044	0.044	III	토지계
5713	옷뫼(잇마룡)	경주시 현곡면 가정리			1.9	1.9	Ia			0.054	0.054	IV	토지계
5714	숫목	경주시 현곡면 하구리	4.8			4.8	III	0.056			0.056	IV	토지계
5715	웅암	경주시 현곡면 래태리			2.1	2.1	Ib			0.050	0.050	III	토지계
5716	독조	경주시 현곡면 래태리			3.5	3.5	II			0.052	0.052	IV	토지계
5717	뫼뫼	경주시 현곡면 하구리	1.8			1.8	Ia	0.086			0.086	IV	토지계
5718	유금	경주시 강동면 유금리			6.7	6.7	V			0.088	0.088	IV	토지계
5719	인동	경주시 강동면 인동리			4.1	4.1	III			0.084	0.084	IV	토지계
5720	내곡	경주시 강동면 국당리			5.5	5.5	IV			0.096	0.096	IV	토지계

번호	시설명	소재지	TOC (mg/L)					T-P (mg/L)					주 오염원
			'18년	'19년	'20년	평균	등급	'18년	'19년	'20년	평균	등급	
5721	빈암	경주시 강동면 왕신리			4.4	4.4	III			0.074	0.074	IV	토지계
5722	별봉	경주시 강동면 모서리			3.8	3.8	II			0.078	0.078	IV	토지계
5723	동산	경주시 천북면 동산리			4.3	4.3	III			0.066	0.066	IV	토지계
5724	부곡	경주시 천북면 동산리			5.2	5.2	IV			0.147	0.147	V	토지계
5725	서당골	경주시 천북면 화산리			3.6	3.6	II			0.054	0.054	IV	토지계
5726	나리	경주시 천북면 화산리			8.3	8.3	VI			0.388	0.388	VI	토지계
5727	손실곡	경주시 천북면 성지리			9.6	9.6	VI			0.080	0.080	IV	토지계
5728	딸바	경주시 천북면 갈곡리			3.2	3.2	II			0.052	0.052	IV	토지계
5729	명승	경주시 천북면 물천리			5.3	5.3	IV			0.078	0.078	IV	토지계
5730	이반	경주시 천북면 신당리			4.3	4.3	III			0.056	0.056	IV	토지계
5731	보동	경주시 천북면 신당리			8.0	8.0	V			0.196	0.196	VI	토지계
5732	장사	경주시 산내면 감산리			2.7	2.7	Ib			0.068	0.068	IV	토지계
5733	심원	경주시 산내면 일부리			3.2	3.2	II			0.101	0.101	V	토지계
5734	필막	경주시 천군동		7.0	22.6	14.8	VI		0.061	0.870	0.466	VI	토지계
5735	큰골	경주시 암곡동	5.0			5.0	III	0.074			0.074	IV	토지계
5736	새못안(길못)	경주시 서면 아화리	5.4			5.4	IV	0.032			0.032	III	토지계
5737	사곡	경주시 현곡면 남사리			3.8	3.8	II			0.078	0.078	IV	토지계
5738	명곡	경주시 강동면 국당리			2.6	2.6	Ib			0.052	0.052	IV	토지계
5739	응곡	경주시 양북면 송전리		4.5		4.5	III		0.040		0.040	III	토지계
5740	독수	경주시 내남면 덕천리		3.6		3.6	II		0.035		0.035	III	토지계
5741	분통	경주시 현곡면 래태리			2.8	2.8	Ib			0.052	0.052	IV	토지계
5742	운운골	경주시 구정동	1.4			1.4	Ia	0.049			0.049	III	토지계
5743	피박	경주시 구정동	1.4			1.4	Ia	0.040			0.040	III	토지계
5744	옥수골	경주시 건천읍 용명리	0.5			0.5	Ia	0.019			0.019	Ib	토지계
5745	장아곡	경주시 양북면 두산리		4.3		4.3	III		0.042		0.042	III	토지계
5746	범실	경주시 양남면 신서리		3.2		3.2	II		0.024		0.024	II	토지계
5747	어부지(상)	경주시 서면 천촌리		3.1		3.1	II		0.060		0.060	IV	토지계
5748	오곡	경주시 감포읍 감포리	2.4			2.4	Ib	0.058			0.058	IV	토지계
5749	초당	경주시 감포읍 노동리		2.9		2.9	Ib		0.035		0.035	III	토지계
5750	범상곡	경주시 안강읍 두류리	5.1			5.1	IV	0.032			0.032	III	토지계
5751	문암	경주시 내남면 화곡리		2.8		2.8	Ib		0.030		0.030	II	토지계
5752	다산	경주시 강동면 다산리			3.4	3.4	II			0.078	0.078	IV	토지계
5753	사곡	경주시 강동면 안계리			5.6	5.6	IV			0.066	0.066	IV	토지계
5754	와항	경주시 산내면 대현리			5.8	5.8	IV			0.101	0.101	V	토지계
5755	죽전	경주시 서면 운대리	2.4			2.4	Ib	0.046			0.046	III	토지계
5756	노루곡	경주시 감포읍 노동리	3.1			3.1	II	0.056			0.056	IV	토지계
5757	청령	경주시 안강읍 청령리		5.0		5.0	III		0.030		0.030	II	토지계
5758	하후곡	경주시 건천읍 화천리			5.7	5.7	IV			0.080	0.080	IV	토지계
5759	금오	경주시 내남면 용장리		3.4		3.4	II		0.071		0.071	IV	토지계
5760	와룡	경주시 내남면 용장리		3.1		3.1	II		0.106		0.106	V	토지계
5761	희곡	경주시 감포읍 대분리	2.1			2.1	Ib	0.075			0.075	IV	토지계
5762	점곡	경주시 안강읍 강교리		5.2		5.2	IV		0.033		0.033	III	토지계
5763	사박	경주시 안강읍 강교리		4.5		4.5	III		0.052		0.052	IV	토지계
5764	어련	경주시 내남면 화곡리		2.1		2.1	Ib		0.028		0.028	II	토지계
5765	다불	경주시 용강동	3.0			3.0	Ib	0.070			0.070	IV	토지계
5766	마곡	경주시 강동면 다산리			6.0	6.0	IV			0.111	0.111	V	토지계

번호	시설명	소재지	TOC (mg/L)					T-P (mg/L)					주 오염원
			'18년	'19년	'20년	평균	등급	'18년	'19년	'20년	평균	등급	
5767	오곡	경주시 하동	1.5			1.5	Ia	0.028			0.028	II	토지계
5768	안전	경주시 안강읍 산대리	4.6			4.6	III	0.030			0.030	II	토지계
5769	하도움	경주시 서면 도계리			3.0	3.0	Ib			0.084	0.084	IV	토지계
5770	사곡	경주시 내남면 비지리		5.8		5.8	IV		0.069		0.069	IV	토지계
5771	후평	경주시 내남면 화곡리		2.7		2.7	Ib		0.026		0.026	II	토지계
5772	임동	경주시 산내면 의곡리			5.7	5.7	IV			0.111	0.111	V	토지계
5773	오류	경주시 감포읍 오류리		3.3		3.3	II		0.059		0.059	IV	토지계
5774	사리골	경주시 안강읍 노당리	2.9			2.9	Ib	0.112			0.112	V	토지계
5775	두동	경주시 내남면 망성리		2.1		2.1	Ib		0.039		0.039	III	토지계
5776	인출	경주시 서면 도리		3.4		3.4	II		0.075		0.075	IV	토지계
5777	감곡	경주시 천군동	2.7			2.7	Ib	0.040			0.040	III	토지계
5778	탑곡	경주시 마동	2.1			2.1	Ib	0.032			0.032	III	토지계
5779	월동	경주시 산내면 감산리	2.3			2.3	Ib	0.053			0.053	IV	토지계
5780	섬촌	경주시 안강읍 옥산리	3.9			3.9	II	0.018			0.018	Ib	토지계
5781	상라	경주시 양남면 상라리			2.4	2.4	Ib			0.049	0.049	III	토지계
5782	식화	경주시 탑동	2.7			2.7	Ib	0.042			0.042	III	토지계
5783	신계	경주시 외동읍 신계리	1.3			1.3	Ia	0.051			0.051	IV	토지계
5784	사부골	경주시 내남면 박달리		4.5		4.5	III		0.104		0.104	V	토지계
5785	거산	경주시 산내면 일부리			3.0	3.0	Ib			0.090	0.090	IV	토지계
5786	상동	경주시 서면 도리		4.8		4.8	III		0.101		0.101	V	토지계
5787	사리	경주시 평동	5.4			5.4	IV	0.044			0.044	III	토지계
5788	하후곡	경주시 서면 도리		4.4		4.4	III		0.047		0.047	III	토지계
5789	지경	경주시 안강읍 하곡리		3.7		3.7	II		0.039		0.039	III	토지계
5790	수두골	경주시 양남면 기구리			2.6	2.6	Ib			0.030	0.030	II	토지계
5791	등디	경주시 양남면 효동리		3.1		3.1	II		0.033		0.033	III	토지계
5792	바탕곡	경주시 내남면 명계리		1.6		1.6	Ia		0.020		0.020	Ib	토지계
5793	저사지	경주시 양남면 기구리			2.6	2.6	Ib			0.028	0.028	II	토지계
5794	새지골	경주시 현곡면 남사리			2.7	2.7	Ib			0.210	0.210	VI	토지계
5795	래태지	경주시 현곡면 래태리			2.1	2.1	Ib			0.060	0.060	IV	토지계
5796	산성	경주시 서면 천촌리		3.1		3.1	II		0.060		0.060	IV	토지계
5797	송전지	경주시 양북면 송전리		4.4		4.4	III		0.048		0.048	III	토지계
5798	상계	경주시 양남면 상계리			5.9	5.9	IV			0.104	0.104	V	토지계
5799	종산	경주시 현곡면 남사리			3.0	3.0	Ib			0.070	0.070	IV	토지계
5800	문당2	김천시 문당동		6.5		6.5	V		0.045		0.045	III	토지계
5801	문당1	김천시 문당동		6.7	5.7	6.2	V		0.050	0.045	0.048	III	토지계
5802	당곡	김천시 문당동		6.8	5.6	6.2	V		0.049	0.041	0.045	III	토지계
5803	어곡	김천시 문당동		6.7	5.1	5.9	IV		0.058	0.045	0.052	IV	토지계
5804	애인2	김천시 백옥동		4.7		4.7	III		0.153		0.153	VI	토지계
5805	애인1	김천시 백옥동		4.5		4.5	III		0.134		0.134	V	토지계
5806	이로	김천시 다수동		4.5		4.5	III		0.105		0.105	V	토지계
5807	백옥	김천시 백옥동		4.5		4.5	III		0.130		0.130	V	토지계
5808	양곡	김천시 양천동		4.7		4.7	III		0.125		0.125	V	토지계
5809	등골	김천시 양천동		3.5		3.5	II		0.040		0.040	III	토지계
5810	꿀뱀이	김천시 농소면 입석리		6.6	4.9	5.8	IV		0.054	0.115	0.085	IV	토지계
5811	관등	김천시 농소면 신촌리		6.6		6.6	V		0.050		0.050	III	토지계
5812	목골	김천시 농소면 월곡리		6.6	4.5	5.6	IV		0.054	0.138	0.096	IV	토지계

번호	시설명	소재지	TOC (mg/L)					T-P (mg/L)					주 오염원
			'18년	'19년	'20년	평균	등급	'18년	'19년	'20년	평균	등급	
5813	수락	김천시 농소면 봉곡리		6.7	3.0	4.9	III		0.043	0.124	0.084	IV	토지계
5814	수호	김천시 농소면 연명리		6.8	4.3	5.6	IV		0.047	0.096	0.072	IV	토지계
5815	목골	김천시 남면 송곡리		6.7	3.7	5.2	IV		0.058	0.066	0.062	IV	토지계
5816	섬밭	김천시 남면 월명리		4.7		4.7	III		0.094		0.094	IV	토지계
5817	웃밭	김천시 남면 초곡리	6.7		3.8	5.3	IV	0.349		0.176	0.263	VI	토지계
5818	대동	김천시 아포읍 대신리		3.4		3.4	II		0.031		0.031	III	토지계
5819	대신	김천시 아포읍 대신리		3.4		3.4	II		0.072		0.072	IV	토지계
5820	금계	김천시 아포읍 송천리		6.9	6.2	6.6	V		0.325	0.034	0.180	VI	토지계
5821	상송	김천시 아포읍 송천리		6.3	6.7	6.5	V		0.343	0.070	0.207	VI	토지계
5822	예등	김천시 아포읍 예리		6.7	5.4	6.1	V		0.058	0.051	0.055	IV	토지계
5823	오룡	김천시 개령면 신룡리	6.2		5.2	5.7	IV	0.027		0.061	0.044	III	토지계
5824	서부	김천시 개령면 덕촌리	6.0			6.0	IV	0.247			0.247	VI	토지계
5825	남밭	김천시 개령면 남전리	3.8			3.8	II	0.065			0.065	IV	토지계
5826	용지	김천시 개령면 남전리			7.3	7.3	V			0.267	0.267	VI	토지계
5827	남전	김천시 개령면 남전리	4.1			4.1	III	0.062			0.062	IV	토지계
5828	건들	김천시 개령면 남전리	7.8		8.8	8.3	VI	0.199		0.181	0.190	VI	토지계
5829	용정	김천시 개령면 남전리	7.8			7.8	V	0.148			0.148	V	토지계
5830	송림	김천시 감문면 금라리	9.0		8.5	8.8	VI	0.113		0.062	0.088	IV	토지계
5831	장전	김천시 감문면 금라리	6.1		7.6	6.9	V	0.095		0.160	0.128	V	토지계
5832	남곡	김천시 감문면 남곡리	3.3			3.3	II	0.016			0.016	Ib	생활계
5833	구릉	김천시 감문면 삼성리	4.5			4.5	III	0.049			0.049	III	토지계
5834	가척	김천시 감문면 광덕리	4.4			4.4	III	0.044			0.044	III	생활계
5835	완동	김천시 감문면 태촌리	4.2			4.2	III	0.044			0.044	III	생활계
5836	대양	김천시 감문면 대양리	4.5			4.5	III	0.028			0.028	II	생활계
5837	오파	김천시 어모면 남산리		4.7		4.7	III		0.105		0.105	V	토지계
5838	구룡	김천시 어모면 덕마리		5.2		5.2	IV		0.069		0.069	IV	토지계
5839	상덕	김천시 어모면 덕마리		5.5		5.5	IV		0.074		0.074	IV	토지계
5840	송죽	김천시 어모면 도암리		5.3		5.3	IV		0.069		0.069	IV	토지계
5841	와룡	김천시 어모면 동좌리		5.3		5.3	IV		0.072		0.072	IV	토지계
5842	직동	김천시 봉산면 인의리			4.6	4.6	III			0.183	0.183	VI	토지계
5843	외입석	김천시 봉산면 예지리			5.2	5.2	IV			0.138	0.138	V	토지계
5844	용배	김천시 봉산면 덕천리			5.6	5.6	IV			0.043	0.043	III	토지계
5845	재궁	김천시 봉산면 태화리			4.2	4.2	III			0.056	0.056	IV	토지계
5846	정골	김천시 대항면 덕전리			3.1	3.1	II			0.096	0.096	IV	토지계
5847	사자원	김천시 대항면 덕전리			3.3	3.3	II			0.216	0.216	VI	토지계
5848	못골	김천시 감천면 용호리	2.9			2.9	Ib	0.065			0.065	IV	토지계
5849	무릉	김천시 감천면 무안리	2.3			2.3	Ib	0.051			0.051	IV	토지계
5850	큰골	김천시 감천면 무안리	2.5			2.5	Ib	0.021			0.021	II	토지계
5851	세를	김천시 감천면 광기리	2.6			2.6	Ib	0.065			0.065	IV	토지계
5852	물양실	김천시 조마면 신왕리		8.0	4.0	6.0	IV		0.236	0.014	0.125	V	토지계
5853	옥계	김천시 조마면 대방리		12.8	4.6	8.7	VI		0.489	0.114	0.302	VI	토지계
5854	소정	김천시 구성면 양각리	4.3			4.3	III	0.032			0.032	III	토지계
5855	금곡	김천시 구성면 금평리	2.4			2.4	Ib	0.030			0.030	II	토지계
5856	팔고개	김천시 구성면 금평리	1.7			1.7	Ia	0.067			0.067	IV	토지계
5857	갯골	김천시 구성면 임천리	2.1			2.1	Ib	0.026			0.026	II	토지계
5858	흙뒤	김천시 구성면 용호리	1.7			1.7	Ia	0.040			0.040	III	토지계

번호	시설명	소재지	TOC (mg/L)					T-P (mg/L)					주 오염원
			'18년	'19년	'20년	평균	등급	'18년	'19년	'20년	평균	등급	
5859	베어	김천시 구성면 상거리	2.5			2.5	Ib	0.074			0.074	IV	토지계
5860	미너매	김천시 구성면 임평리	1.6			1.6	Ia	0.019			0.019	Ib	토지계
5861	하두	김천시 구성면 금평리	1.6			1.6	Ia	0.033			0.033	III	토지계
5862	먹방	김천시 구성면 양각리	2.1			2.1	Ib	0.069			0.069	IV	토지계
5863	강성	김천시 구성면 하강리	1.6			1.6	Ia	0.062			0.062	IV	토지계
5864	여의	김천시 구성면 하강리	5.2			5.2	IV	0.077			0.077	IV	토지계
5865	못골	김천시 구성면 상좌원리	3.8			3.8	II	0.058			0.058	IV	토지계
5866	나시리	김천시 구성면 상거리	3.6			3.6	II	0.044			0.044	III	토지계
5867	외고	김천시 구성면 흥평리	1.9			1.9	Ia	0.026			0.026	II	토지계
5868	백일대	김천시 구성면 흥평리			4.5	4.5	III		0.026	0.026	0.026	II	토지계
5869	광수	김천시 구성면 금평리	3.5			3.5	II	0.040			0.040	III	토지계
5870	두둑	김천시 구성면 금평리	1.6			1.6	Ia	0.065			0.065	IV	토지계
5871	수도	김천시 구성면 상원리	1.7			1.7	Ia	0.028			0.028	II	토지계
5872	너터	김천시 구성면 작내리	2.2			2.2	Ib	0.040			0.040	III	토지계
5873	범어	김천시 구성면 작내리	2.3			2.3	Ib	0.032			0.032	III	토지계
5874	주추골	김천시 지례면 도곡리		6.3	5.2	5.8	IV		0.160	0.057	0.109	V	토지계
5875	가부리	김천시 지례면 교리		9.0	4.2	6.6	V		0.506	0.132	0.319	VI	토지계
5876	한밤	김천시 지례면 대울리		3.3		3.3	II		0.040		0.040	III	토지계
5877	등현	김천시 지례면 신평리		5.3		5.3	IV		0.084		0.084	IV	토지계
5878	울곡	김천시 지례면 신평리		4.8		4.8	III		0.081		0.081	IV	토지계
5879	불당골	김천시 지례면 이전리			5.0	5.0	III			0.073	0.073	IV	토지계
5880	삼실	김천시 지례면 신평리		2.5		2.5	Ib		0.251		0.251	VI	토지계
5881	거물	김천시 지례면 거물리		4.2		4.2	III		0.077		0.077	IV	토지계
5882	어전	김천시 부항면 어전리			1.6	1.6	Ia			0.017	0.017	Ib	토지계
5883	외야골	김천시 부항면 희곡리			1.8	1.8	Ia			0.015	0.015	Ib	토지계
5884	주평	김천시 부항면 하대리			1.8	1.8	Ia			0.019	0.019	Ib	토지계
5885	서당골	김천시 부항면 유촌리			1.8	1.8	Ia			0.017	0.017	Ib	토지계
5886	소태	김천시 대덕면 연화리			2.1	2.1	Ib			0.020	0.020	Ib	토지계
5887	연화	김천시 대덕면 연화리			2.9	2.9	Ib			0.066	0.066	IV	토지계
5888	삼막	김천시 대덕면 중산리			2.9	2.9	Ib			0.098	0.098	IV	토지계
5889	안골	김천시 대덕면 중산리			3.2	3.2	II			0.098	0.098	IV	토지계
5890	달매	김천시 대덕면 화전리			3.6	3.6	II			0.226	0.226	VI	토지계
5891	텃골	김천시 대덕면 화전리			3.8	3.8	II			0.216	0.216	VI	토지계
5892	한적	김천시 증산면 부항리		2.3		2.3	Ib		0.053		0.053	IV	토지계
5893	황정	김천시 증산면 황정리		2.5		2.5	Ib		0.063		0.063	IV	토지계
5894	가렛제	김천시 증산면 평촌리		5.3		5.3	IV		0.131		0.131	V	토지계
5895	세제	김천시 대덕면 조룡리			7.3	7.3	V			0.059	0.059	IV	토지계
5896	인의	김천시 봉산면 인의리			4.4	4.4	III			0.076	0.076	IV	토지계
5897	내희	김천시 부항면 희곡리			4.2	4.2	III			0.012	0.012	Ib	토지계
5898	동안	김천시 증산면 동안리		2.3		2.3	Ib		0.075		0.075	IV	토지계
5899	신지	김천시 아포읍 대신리		3.5		3.5	II		0.037		0.037	III	토지계
5900	남양	김천시 증산면 황항리		2.2		2.2	Ib		0.162		0.162	VI	토지계
5901	갈밭골	김천시 대항면 덕전리			5.7	5.7	IV			0.049	0.049	III	토지계
5902	문산	김천시 문당동		4.8		4.8	III		0.129		0.129	V	토지계
5903	까마실	김천시 부항면 파천리			1.7	1.7	Ia			0.009	0.009	Ia	토지계
5904	송정	김천시 조마면 신왕리		4.6		4.6	III		0.019		0.019	Ib	토지계

번호	시설명	소재지	TOC (mg/L)					T-P (mg/L)					주 오염원
			'18년	'19년	'20년	평균	등급	'18년	'19년	'20년	평균	등급	
5905	잣골	김천시 개령면 양천리	3.9			3.9	II	0.062			0.062	IV	토지계
5906	자방	김천시 개령면 덕촌리	13.5		2.7	8.1	VI	0.118		0.067	0.093	IV	토지계
5907	산당	김천시 개령면 덕촌리	7.5		5.3	6.4	V	0.198		0.069	0.134	V	토지계
5908	춘우	김천시 감문면 도명리	10.4		4.7	7.6	V	0.104		0.109	0.107	V	토지계
5909	신거리	김천시 남면 월명리		4.8		4.8	III		0.101		0.101	V	토지계
5910	지사	김천시 아포읍 인리			6.5	6.5	V			0.113	0.113	V	토지계
5911	상여	김천시 감문면 문무리	6.7		7.7	7.2	V	0.037		0.105	0.071	IV	토지계
5912	하여	김천시 감문면 문무리	5.2			5.2	IV	0.025			0.025	II	생활계
5913	대양뒤	김천시 감문면 대양리	4.5			4.5	III	0.032			0.032	III	생활계
5914	모산	김천시 남면 옥산리		6.7	3.2	5.0	III		0.052	0.284	0.168	VI	토지계
5915	솔방	김천시 남면 송곡리		6.5		6.5	V		0.050		0.050	III	토지계
5916	상곡	김천시 아포읍 대신리		3.5		3.5	II		0.048		0.048	III	토지계
5917	위곡	김천시 감문면 금곡리	3.9			3.9	II	0.054			0.054	IV	토지계
5918	상조삼	김천시 봉산면 신암리			5.7	5.7	IV			0.041	0.041	III	토지계
5919	큰골	김천시 대항면 덕전리			5.6	5.6	IV			0.041	0.041	III	토지계
5920	배미	김천시 감문면 은림리	12.3		7.6	10.0	VI	0.090		0.089	0.090	IV	토지계
5921	외안	김천시 감천면 무안리	2.0			2.0	Ia	0.088			0.088	IV	토지계
5922	노곡	김천시 어모면 옥울리		1.8		1.8	Ia		0.111		0.111	V	토지계
5923	하조삼	김천시 봉산면 신암리			5.5	5.5	IV			0.040	0.040	III	토지계
5924	갈항	김천시 남면 오봉리			3.0	3.0	Ib			0.059	0.059	IV	토지계
5925	백운	김천시 감문면 남곡리	5.7			5.7	IV	0.016			0.016	Ib	생활계
5926	진골	김천시 감문면 삼성리	4.1			4.1	III	0.049			0.049	III	토지계
5927	장내	김천시 감문면 광덕리	4.9			4.9	III	0.040			0.040	III	생활계
5928	송골	김천시 어모면 은기리		5.3		5.3	IV		0.072		0.072	IV	토지계
5929	고도암	김천시 봉산면 신암리			5.6	5.6	IV			0.045	0.045	III	토지계
5930	당골	김천시 남면 부상리		4.8		4.8	III		0.087		0.087	IV	토지계
5931	운봉	김천시 남면 월명리		4.8		4.8	III		0.074		0.074	IV	토지계
5932	태평	김천시 봉산면 태화리			2.4	2.4	Ib			0.029	0.029	II	토지계
5933	가성	김천시 봉산면 신암리			5.6	5.6	IV			0.039	0.039	III	토지계
5934	적하	김천시 감문면 금곡리			5.9	5.9	IV			0.266	0.266	VI	토지계
5935	곡송	김천시 감문면 덕남리			3.0	3.0	Ib			0.079	0.079	IV	토지계
5936	중리	김천시 봉산면 상금리			5.4	5.4	IV			0.042	0.042	III	토지계
5937	상리	김천시 봉산면 상금리			5.5	5.5	IV			0.043	0.043	III	토지계
5938	봉명	김천시 봉산면 태화리			4.0	4.0	II			0.062	0.062	IV	토지계
5939	중희	김천시 부항면 희곡리			4.9	4.9	III			0.031	0.031	III	토지계
5940	노산	김천시 농소면 봉곡리		6.7	2.8	4.8	III		0.061	0.061	0.061	IV	토지계
5941	지동	김천시 조마면 신안리			4.1	4.1	III			0.008	0.008	Ia	토지계
5942	중말	김천시 조마면 신곡리		5.4		5.4	IV		0.072		0.072	IV	토지계
5943	금단	김천시 조마면 강곡리		5.3		5.3	IV		0.086		0.086	IV	토지계
5944	고렘	김천시 지례면 대울리		3.4		3.4	II		0.048		0.048	III	토지계
5945	정디	김천시 대덕면 덕산리			2.3	2.3	Ib			0.016	0.016	Ib	토지계
5946	골안	김천시 감문면 송북리	4.8			4.8	III	0.025			0.025	II	토지계
5947	바란	김천시 감천면 무안리	4.2			4.2	III	0.040			0.040	III	토지계
5948	장전(문무)	김천시 감문면 문무리	4.5			4.5	III	0.109			0.109	V	생활계
5949	가장	김천시 감문면 남곡리	6.4		2.3	4.4	III	0.033		0.130	0.082	IV	토지계
5950	너말	김천시 감문면 남곡리	4.8			4.8	III	0.030			0.030	II	생활계



번호	시설명	소재지	TOC (mg/L)					T-P (mg/L)					주 오염원
			'18년	'19년	'20년	평균	등급	'18년	'19년	'20년	평균	등급	
5951	송림	김천시 감문면 금곡리	5.6			5.6	IV	0.045			0.045	III	토지계
5952	금곡	김천시 감문면 금곡리	6.0			6.0	IV	0.047			0.047	III	토지계
5953	상봉	김천시 감문면 삼성리	4.9			4.9	III	0.065			0.065	IV	토지계
5954	천동	김천시 감문면 대양리	4.5			4.5	III	0.070			0.070	IV	생활계
5955	중터	김천시 감문면 송북리	6.0			6.0	IV	0.035			0.035	III	토지계
5956	오수	김천시 남면 오봉리			3.3	3.3	II			0.065	0.065	IV	토지계
5957	개기	김천시 남면 봉천리			5.1	5.1	IV			0.145	0.145	V	토지계
5958	은숙골	김천시 남면 부상리		4.7		4.7	III	0.092			0.092	IV	토지계
5959	월명	김천시 남면 월명리		4.7		4.7	III	0.101			0.101	V	토지계
5960	대성	김천시 아포읍 대성리		6.7	4.1	5.4	IV	0.054	0.123	0.089	0.089	IV	토지계
5961	삼성	김천시 감문면 삼성리	4.6			4.6	III	0.038			0.038	III	토지계
5962	도명	김천시 감문면 도명리	8.2		4.9	6.6	V	0.116	0.084	0.100	0.100	IV	토지계
5963	문무	김천시 감문면 문무리	6.6		3.4	5.0	III	0.332	0.143	0.238	0.238	VI	토지계
5964	봉골	김천시 감문면 남곡리	7.3		3.2	5.3	IV	0.035	0.119	0.077	0.077	IV	토지계
5965	송북	김천시 감문면 송북리	7.0		4.2	5.6	IV	0.030	0.096	0.063	0.063	IV	토지계
5966	광덕	김천시 감문면 광덕리	4.4			4.4	III	0.059			0.059	IV	생활계
5967	옥울	김천시 어모면 옥울리		4.9		4.9	III	0.092			0.092	IV	토지계
5968	구례	김천시 어모면 구례리		5.3		5.3	IV	0.072			0.072	IV	토지계
5969	뒷골	김천시 봉산면 인의리			2.6	2.6	Ib		0.053	0.053	0.053	IV	토지계
5970	삼산	김천시 조마면 삼산리		5.3		5.3	IV	0.063			0.063	IV	토지계
5971	유산1	김천시 조마면 삼산리		3.4		3.4	II	0.046			0.046	III	토지계
5972	월계	김천시 구성면 월계리	1.9			1.9	Ia	0.037			0.037	III	토지계
5973	와룡	김천시 구성면 용호리	2.2			2.2	Ib	0.047			0.047	III	토지계
5974	복호	김천시 구성면 용호리	2.2			2.2	Ib	0.042			0.042	III	토지계
5975	부상	김천시 남면 부상리		4.7		4.7	III	0.070			0.070	IV	토지계
5976	집실	김천시 감문면 송북리	12.5		5.3	8.9	VI	0.026	0.076	0.051	0.051	IV	토지계
5977	신왕	김천시 조마면 신왕리		3.0		3.0	Ib	0.038			0.038	III	토지계
5978	갈항	김천시 남면 오봉리			6.2	6.2	V		0.104	0.104	0.104	V	토지계
5979	각골지	김천시 어모면 은기리			4.3	4.3	III		0.062	0.062	0.062	IV	토지계
5980	남곡	김천시 감문면 남곡리			2.7	2.7	Ib		0.109	0.109	0.109	V	토지계
5981	사곡	안동시 송현동		5.1		5.1	IV	0.234			0.234	VI	토지계
5982	현풍	안동시 풍산읍 현애리		5.4		5.4	IV	0.176			0.176	VI	토지계
5983	정산곡	안동시 풍산읍 소산리	3.9			3.9	II	0.226			0.226	VI	토지계
5984	방곡	안동시 풍산읍 마애리	5.3			5.3	IV	0.115			0.115	V	토지계
5985	제비곡	안동시 풍산읍 노리	3.4			3.4	II	0.053			0.053	IV	토지계
5986	계곡	안동시 풍산읍 계평리		4.8		4.8	III	0.270			0.270	VI	토지계
5987	산동	안동시 와룡면 산아리		4.6		4.6	III	0.165			0.165	VI	토지계
5988	장수곡	안동시 와룡면 지내리	7.1		7.6	7.4	V	0.976	0.099	0.538	0.538	VI	토지계
5989	오리원	안동시 와룡면 지내리		5.4		5.4	IV	0.390			0.390	VI	토지계
5990	개일	안동시 와룡면 태리	4.9			4.9	III	0.401			0.401	VI	토지계
5991	가구	안동시 와룡면 지내리		8.5	8.3	8.4	VI	0.569	0.304	0.437	0.437	VI	토지계
5992	보현	안동시 와룡면 태리		6.0		6.0	IV	0.250			0.250	VI	토지계
5993	서도촌	안동시 와룡면 태리	3.6			3.6	II	0.164			0.164	VI	토지계
5994	늪곡	안동시 와룡면 가야리		6.8	8.3	7.6	V	0.206	0.010	0.108	0.108	V	토지계
5995	당곡	안동시 북후면 월전리	4.2			4.2	III	0.229			0.229	VI	토지계
5996	토곡	안동시 북후면 장기리		6.9	3.7	5.3	IV	0.256	0.043	0.150	0.150	V	토지계

번호	시설명	소재지	TOC (mg/L)					T-P (mg/L)					주 오염원
			'18년	'19년	'20년	평균	등급	'18년	'19년	'20년	평균	등급	
5997	매일	안동시 북후면 연곡리	4.0			4.0	II	0.157			0.157	VI	토지계
5998	선을	안동시 북후면 오산리			6.4	6.4	V			0.126	0.126	V	토지계
5999	마사	안동시 북후면 연곡리		9.2	8.5	8.9	VI		0.279	0.150	0.215	VI	토지계
6000	봉화	안동시 서후면 광평리		3.9		3.9	II		0.323		0.323	VI	토지계
6001	수직	안동시 서후면 태장리			5.6	5.6	IV			0.062	0.062	IV	토지계
6002	부곡	안동시 서후면 성곡리	1.8			1.8	Ia	0.069			0.069	IV	토지계
6003	용정	안동시 서후면 이개리		5.6		5.6	IV		0.215		0.215	VI	토지계
6004	독점	안동시 서후면 명리			8.0	8.0	V			0.047	0.047	III	토지계
6005	지대	안동시 서후면 명리		8.7	5.4	7.1	V		0.206	0.106	0.156	VI	토지계
6006	송내	안동시 서후면 명리	1.2			1.2	Ia	0.037			0.037	III	토지계
6007	대석	안동시 서후면 교리	4.2			4.2	III	0.814			0.814	VI	토지계
6008	가리골	안동시 풍천면 인금리	3.7			3.7	II	0.016			0.016	Ib	토지계
6009	제궁	안동시 일직면 평팔리			5.8	5.8	IV			0.106	0.106	V	토지계
6010	따웃	안동시 일직면 원리		5.0		5.0	III		0.192		0.192	VI	토지계
6011	하국곡	안동시 일직면 국곡리			6.6	6.6	V			0.083	0.083	IV	토지계
6012	간평	안동시 일직면 국곡리			6.5	6.5	V			0.043	0.043	III	토지계
6013	시내미	안동시 일직면 조탑리	5.6			5.6	IV	0.019			0.019	Ib	토지계
6014	구운산	안동시 일직면 운산리	3.6			3.6	II	0.127			0.127	V	생활계
6015	팽목	안동시 일직면 귀미리			10.6	10.6	VI			0.055	0.055	IV	토지계
6016	뭇골	안동시 일직면 망호리	6.2		11.2	8.7	VI	0.349		0.152	0.251	VI	토지계
6017	상아	안동시 남후면 상아리		4.2		4.2	III		0.178		0.178	VI	토지계
6018	몽곡	안동시 남후면 무릉리	6.9		8.0	7.5	V	0.044		0.155	0.100	IV	토지계
6019	한곡	안동시 남후면 광음리			8.9	8.9	VI			0.622	0.622	VI	토지계
6020	이천	안동시 남선면 이천리	6.2		10.7	8.5	VI	0.054		0.130	0.092	IV	토지계
6021	가현	안동시 남선면 현내리			7.2	7.2	V			0.085	0.085	IV	토지계
6022	고곡	안동시 임하면 고곡리		6.5	8.2	7.4	V		0.172	0.030	0.101	V	토지계
6023	추목	안동시 임하면 추목리			6.0	6.0	IV			0.079	0.079	IV	토지계
6024	세곡	안동시 임하면 신덕리	6.5		12.3	9.4	VI	0.030		0.070	0.050	III	토지계
6025	개곡	안동시 길안면 만음리	4.9			4.9	III	0.026			0.026	II	토지계
6026	기곡	안동시 길안면 현하리			7.8	7.8	V			0.083	0.083	IV	토지계
6027	미천	안동시 길안면 금곡리		6.5	6.4	6.5	V		0.304	0.162	0.233	VI	토지계
6028	척설	안동시 임동면 사월리		3.8		3.8	II		0.155		0.155	VI	토지계
6029	사곡	안동시 임동면 마리	6.8		2.5	4.7	III	0.063		0.096	0.080	IV	토지계
6030	임당	안동시 임동면 망천리	6.8		10.8	8.8	VI	0.032		0.083	0.058	IV	토지계
6031	고림	안동시 예안면 구룡리		4.1		4.1	III		0.142		0.142	V	토지계
6032	천곡	안동시 도산면 원천리			6.7	6.7	V			0.079	0.079	IV	토지계
6033	연곡	안동시 도산면 온혜리	4.1			4.1	III	0.042			0.042	III	토지계
6034	죽송	안동시 녹전면 죽송리			9.1	9.1	VI			0.055	0.055	IV	토지계
6035	옥산	안동시 북후면 도촌리	3.0			3.0	Ib	0.012			0.012	Ib	토지계
6036	방곡	안동시 남후면 광음리		5.4		5.4	IV		0.156		0.156	VI	토지계
6037	작산	안동시 북후면 물한리		6.1	10.3	8.2	VI		0.334	0.121	0.228	VI	토지계
6038	원천	안동시 녹전면 원천리		3.5		3.5	II		0.160		0.160	VI	토지계
6039	미연	안동시 예안면 계곡리		4.4		4.4	III		0.153		0.153	VI	토지계
6040	신기	안동시 예안면 정산리	8.8		15.2	12.0	VI	0.032		0.138	0.085	IV	토지계
6041	천평	안동시 남선면 이천리		6.7	10.7	8.7	VI		0.162	0.122	0.142	V	토지계
6042	토지	안동시 남선면 원림리		6.3	10.2	8.3	VI		0.188	0.078	0.133	V	토지계

번호	시설명	소재지	TOC (mg/L)					T-P (mg/L)					주 오염원
			'18년	'19년	'20년	평균	등급	'18년	'19년	'20년	평균	등급	
6043	마사	안동시 길안면 송사리	6.1		8.3	7.2	V	0.025		0.101	0.063	IV	토지계
6044	우무실	안동시 와룡면 오천리		6.0		6.0	IV		0.217		0.217	VI	토지계
6045	노현	안동시 남후면 고상리			6.8	6.8	V			0.108	0.108	V	토지계
6046	신평	안동시 남천면 신석리	4.4			4.4	III	0.021			0.021	II	생활계
6047	솔티	안동시 풍천면 어담리			5.2	5.2	IV			0.165	0.165	VI	토지계
6048	중야	안동시 북후면 두산리			3.6	3.6	II			0.100	0.100	IV	토지계
6049	천곡	안동시 와룡면 이상리		6.5	6.4	6.5	V		0.236	0.037	0.137	V	토지계
6050	흙실	안동시 일직면 조탑리			6.0	6.0	IV			0.040	0.040	III	토지계
6051	용계	안동시 와룡면 주계리	3.8			3.8	II	0.056			0.056	IV	토지계
6052	제봉	안동시 노하동	3.5			3.5	II	0.346			0.346	VI	토지계
6053	모시곡	안동시 임동면 고천리			12.0	12.0	VI			0.346	0.346	VI	토지계
6054	경곡	안동시 임동면 마령리			8.1	8.1	VI			0.039	0.039	III	토지계
6055	제1용각	안동시 일직면 용각리			6.1	6.1	V			0.185	0.185	VI	토지계
6056	송곡	안동시 일직면 송리리		6.6	10.9	8.8	VI		0.144	0.067	0.106	V	토지계
6057	도래	안동시 풍천면 인금리		7.7	4.7	6.2	V		0.194	0.050	0.122	V	토지계
6058	자품	안동시 서후면 자품리		6.1	5.7	5.9	IV		0.172	0.014	0.093	IV	토지계
6059	백자	안동시 길안면 백자리			2.8	2.8	Ib			0.033	0.033	III	토지계
6060	대두서	안동시 서후면 자품리			5.3	5.3	IV			0.030	0.030	II	토지계
6061	어담	안동시 풍천면 어담리			5.4	5.4	IV			0.079	0.079	IV	축산계
6062	잉골	안동시 길안면 현하리	3.5			3.5	II	0.026			0.026	II	토지계
6063	후현	안동시 길안면 현하리		5.8		5.8	IV		0.146		0.146	V	토지계
6064	신동	구미시 신동			3.6	3.6	II			0.232	0.232	VI	토지계
6065	마제	구미시 인의동		5.4		5.4	IV		0.040		0.040	III	토지계
6066	명동	구미시 거의동		5.6		5.6	IV		0.035		0.035	III	토지계
6067	송삼	구미시 무을면 송삼리		4.9		4.9	III		0.062		0.062	IV	토지계
6068	원성	구미시 무을면 무수리	6.1		5.4	5.8	IV	0.026		0.087	0.057	IV	토지계
6069	구평	구미시 무을면 오가리	7.9			7.9	V	0.051			0.051	IV	토지계
6070	상송	구미시 무을면 상송리			3.6	3.6	II			0.035	0.035	III	토지계
6071	선들	구미시 무을면 상송리	4.7			4.7	III	0.026			0.026	II	토지계
6072	안실	구미시 무을면 안곡리	3.6			3.6	II	0.095			0.095	IV	토지계
6073	송정	구미시 무을면 안곡리	5.3			5.3	IV	0.037			0.037	III	토지계
6074	웅곡일	구미시 무을면 웅곡리	3.6			3.6	II	0.033			0.033	III	토지계
6075	무이	구미시 무을면 무이리	7.1			7.1	V	0.460			0.460	VI	토지계
6076	수다	구미시 무을면 상송리	4.4			4.4	III	0.037			0.037	III	토지계
6077	가내실	구미시 무을면 백자리	3.6			3.6	II	0.034			0.034	III	토지계
6078	웅곡이	구미시 무을면 웅곡리	4.9			4.9	III	0.114			0.114	V	토지계
6079	대곡	구미시 옥성면 초곡리		3.0		3.0	Ib		0.050		0.050	III	토지계
6080	농소	구미시 옥성면 농소리	2.9			2.9	Ib	0.035			0.035	III	토지계
6081	옥관	구미시 옥성면 옥관리	4.2			4.2	III	0.049			0.049	III	토지계
6082	재궁	구미시 도개면 궁기리		4.5		4.5	III		0.213		0.213	VI	토지계
6083	도송	구미시 도개면 도개리			7.9	7.9	V			0.078	0.078	IV	토지계
6084	웃곡	구미시 해평면 과곡리			10.6	10.6	VI			0.076	0.076	IV	토지계
6085	정운	구미시 해평면 도문리			10.2	10.2	VI			0.054	0.054	IV	토지계
6086	부흥	구미시 산동면 동곡리	14.3		13.2	13.8	VI	0.049		0.077	0.063	IV	토지계
6087	재래	구미시 산동면 동곡리	6.9		11.2	9.1	VI	0.109		0.116	0.113	V	토지계
6088	몽대	구미시 산동면 임천리	10.2			10.2	VI	0.051			0.051	IV	산업계

번호	시설명	소재지	TOC (mg/L)					T-P (mg/L)					주 오염원
			'18년	'19년	'20년	평균	등급	'18년	'19년	'20년	평균	등급	
6089	백현	구미시 산동면 백현리	4.3			4.3	III	0.033			0.033	III	토지계
6090	송산	구미시 산동면 송산리	6.2		8.8	7.5	V	0.048		0.068	0.058	IV	토지계
6091	자방	구미시 산동면 송산리	6.1		9.7	7.9	V	0.026		0.126	0.076	IV	토지계
6092	동곡	구미시 산동면 동곡리	11.6			11.6	VI	0.044			0.044	III	생활계
6093	동산	구미시 산동면 동곡리	9.5		4.9	7.2	V	0.039		0.042	0.041	III	토지계
6094	정곡	구미시 산동면 동곡리	14.1		13.2	13.7	VI	0.028		0.044	0.036	III	토지계
6095	큰곡	구미시 산동면 도중리	4.6			4.6	III	0.111			0.111	V	토지계
6096	갈곡	구미시 산동면 임천리	8.9		11.7	10.3	VI	0.051		0.049	0.050	III	토지계
6097	흥정(흥경)	구미시 산동면 백현리	1.9			1.9	Ia	0.023			0.023	II	토지계
6098	응현	구미시 산동면 백현리	2.0			2.0	Ia	0.030			0.030	II	토지계
6099	한들	구미시 산동면 송산리	5.6			5.6	IV	0.030			0.030	II	토지계
6100	정실	구미시 산동면 송산리	5.1			5.1	IV	0.034			0.034	III	토지계
6101	여곡	구미시 장천면 금산리			6.9	6.9	V			0.066	0.066	IV	토지계
6102	선교	구미시 장천면 상장리			8.4	8.4	VI			0.050	0.050	III	토지계
6103	덕무	구미시 장천면 상장리			8.4	8.4	VI			0.041	0.041	III	토지계
6104	오지	구미시 장천면 상림리			3.8	3.8	II			0.202	0.202	VI	토지계
6105	설곡	구미시 장천면 오로리			4.3	4.3	III			0.030	0.030	II	토지계
6106	중화	구미시 장천면 오로리			4.6	4.6	III			0.132	0.132	V	토지계
6107	오실	구미시 장천면 오로리			4.4	4.4	III			0.114	0.114	V	토지계
6108	외곡	구미시 장천면 묵어리			3.3	3.3	II			0.218	0.218	VI	토지계
6109	내곡	구미시 장천면 묵어리			3.2	3.2	II			0.208	0.208	VI	토지계
6110	저전	구미시 장천면 여남리			6.8	6.8	V			0.078	0.078	IV	토지계
6111	정각	구미시 장천면 여남리			6.9	6.9	V			0.076	0.076	IV	토지계
6112	부곡	구미시 장천면 명곡리			9.3	9.3	VI			0.099	0.099	IV	토지계
6113	덕곡	구미시 장천면 명곡리			11.2	11.2	VI			0.053	0.053	IV	토지계
6114	대곡	구미시 무을면 안곡리	4.7			4.7	III	0.021			0.021	II	토지계
6115	금산	구미시 장천면 금산리			8.0	8.0	V			0.056	0.056	IV	토지계
6116	굼박	구미시 장천면 여남리			8.5	8.5	VI			0.033	0.033	III	토지계
6117	여수	구미시 장천면 여남리			8.4	8.4	VI			0.044	0.044	III	토지계
6118	여희	구미시 장천면 여남리			8.5	8.5	VI			0.042	0.042	III	토지계
6119	기린	구미시 장천면 여남리			8.4	8.4	VI			0.050	0.050	III	토지계
6120	마전	구미시 장천면 명곡리			11.0	11.0	VI			0.195	0.195	VI	토지계
6121	수명	구미시 장천면 명곡리			7.0	7.0	V			0.034	0.034	III	토지계
6122	곡내	구미시 장천면 명곡리			8.9	8.9	VI			0.073	0.073	IV	토지계
6123	금동	구미시 장천면 상장리			8.6	8.6	VI			0.044	0.044	III	토지계
6124	무수	구미시 무을면 무수리	5.0			5.0	III	0.037			0.037	III	토지계
6125	산막	구미시 고아읍 파산리		4.1		4.1	III		0.061		0.061	IV	토지계
6126	우산	구미시 무을면 송삼리		9.0	9.0	9.0	VI		0.030	0.669	0.350	VI	토지계
6127	적림	구미시 산동면 적림리	1.8			1.8	Ia	0.025			0.025	II	토지계
6128	사부	구미시 장천면 상림리			6.9	6.9	V			0.108	0.108	V	토지계
6129	묵평	구미시 장천면 묵어리			3.6	3.6	II			0.238	0.238	VI	토지계
6130	원동	구미시 무을면 원리	5.8			5.8	IV	0.068			0.068	IV	토지계
6131	갈곡	구미시 도개면 신곡리		4.8		4.8	III		0.136		0.136	V	토지계
6132	질매실	구미시 무을면 무수리	7.9		5.9	6.9	V	0.148		0.102	0.125	V	토지계
6133	도중	구미시 산동면 도중리	2.0			2.0	Ia	0.014			0.014	Ib	토지계
6134	습례	구미시 선산읍 봉남리		6.2	7.6	6.9	V		0.051	0.104	0.078	IV	토지계

번호	시설명	소재지	TOC (mg/L)					T-P (mg/L)					주 오염원
			'18년	'19년	'20년	평균	등급	'18년	'19년	'20년	평균	등급	
6135	솥실	구미시 선산읍 생곡리		5.6		5.6	IV		0.063		0.063	IV	토지계
6136	오가일	구미시 무을면 오가리	7.0		5.3	6.2	V	0.055		0.045	0.050	III	토지계
6137	산태백	구미시 무을면 안곡리	5.7			5.7	IV	0.035			0.035	III	토지계
6138	점곡	구미시 고아읍 대망리		4.8		4.8	III		0.090		0.090	IV	토지계
6139	월당	구미시 선산읍 생곡리		5.8		5.8	IV		0.042		0.042	III	토지계
6140	집수곡	구미시 무을면 송삼리		5.3		5.3	IV		0.025		0.025	II	토지계
6141	무등	구미시 무을면 무등리	5.8			5.8	IV	0.039			0.039	III	토지계
6142	골안	구미시 옥성면 초곡리		5.1		5.1	IV		0.063		0.063	IV	토지계
6143	죽원	구미시 옥성면 대원리	4.6			4.6	III	0.064			0.064	IV	토지계
6144	송림	구미시 고아읍 송림리		4.5		4.5	III		0.256		0.256	VI	토지계
6145	갯골	구미시 옥성면 덕촌리	7.7			7.7	V	0.469			0.469	VI	토지계
6146	열곡	구미시 도개면 신곡리		4.6		4.6	III		0.094		0.094	IV	토지계
6147	평송	구미시 해평면 낙산리			3.3	3.3	II			0.118	0.118	V	토지계
6148	비곡	구미시 해평면 낙산리			7.7	7.7	V			0.096	0.096	IV	토지계
6149	도리미	구미시 산동면 도중리	8.9		4.1	6.5	V	0.040		0.058	0.049	III	토지계
6150	옹곡	구미시 장천면 하장리			8.7	8.7	VI			0.058	0.058	IV	토지계
6151	낙수	구미시 구평동		5.9		5.9	IV		0.051		0.051	IV	토지계
6152	관곡	구미시 장천면 상림리			6.7	6.7	V			0.068	0.068	IV	토지계
6153	갈곡	구미시 장천면 상림리			6.9	6.9	V			0.073	0.073	IV	토지계
6154	복산	구미시 선산읍 복산리		6.0		6.0	IV		0.044		0.044	III	토지계
6155	동산	구미시 도개면 동산리		12.1		12.1	VI		0.011		0.011	Ib	토지계
6156	일선	구미시 해평면 송곡리			5.0	5.0	III			0.106	0.106	V	토지계
6157	불당	구미시 장천면 오로리			4.3	4.3	III			0.038	0.038	III	토지계
6158	도장	구미시 고아읍 외예리		4.2		4.2	III		0.058		0.058	IV	토지계
6159	천선	김천시 아포읍 송천리		7.6	8.4	8.0	V		0.325	0.120	0.223	VI	토지계
6160	산성	구미시 황상동		5.7		5.7	IV		0.065		0.065	IV	토지계
6161	갈현	구미시 도개면 도개리		4.5		4.5	III		0.213		0.213	VI	토지계
6162	도곡	구미시 도개면 도개리		4.9		4.9	III		0.277		0.277	VI	토지계
6163	동정	구미시 도개면 동산리		3.5		3.5	II		0.144		0.144	V	토지계
6164	신평	구미시 도개면 월림리		4.8		4.8	III		0.083		0.083	IV	토지계
6165	오로골	구미시 해평면 금산리			16.9	16.9	VI			0.062	0.062	IV	토지계
6166	대송	구미시 해평면 낙산리			4.7	4.7	III			0.116	0.116	V	토지계
6167	구들	구미시 고아읍 내예리		4.4		4.4	III		0.213		0.213	VI	토지계
6168	천생	구미시 신동		5.5		5.5	IV		0.031		0.031	III	토지계
6169	승지	구미시 산동면 임천리	10.4			10.4	VI	0.032			0.032	III	산업계
6170	각식	구미시 장천면 하장리			8.6	8.6	VI			0.068	0.068	IV	토지계
6171	국지	구미시 고아읍 대망리		4.2		4.2	III		0.068		0.068	IV	토지계
6172	부곡	구미시 부곡동			3.1	3.1	II			0.088	0.088	IV	토지계
6173	우곡	구미시 도개면 신림리		4.5		4.5	III		0.204		0.204	VI	토지계
6174	월호	구미시 고아읍 월호리		4.5		4.5	III		0.206		0.206	VI	토지계
6175	오가이	구미시 무을면 오가리	4.9			4.9	III	0.044			0.044	III	토지계
6176	연흥	구미시 고아읍 내예리		4.5		4.5	III		0.199		0.199	VI	토지계
6177	금산	구미시 해평면 금산리			13.5	13.5	VI			0.056	0.056	IV	토지계
6178	갈곡이	구미시 산동면 인덕리	4.3			4.3	III	0.033			0.033	III	토지계
6179	머무골	구미시 무을면 무등리	3.2			3.2	II	0.037			0.037	III	토지계
6180	신화촌	구미시 도개면 다곡리		4.5		4.5	III		0.213		0.213	VI	토지계

번호	시설명	소재지	TOC (mg/L)					T-P (mg/L)					주 오염원
			'18년	'19년	'20년	평균	등급	'18년	'19년	'20년	평균	등급	
6181	동산일	구미시 도개면 동산리		6.5	3.5	5.0	III		0.073	0.006	0.040	III	토지계
6182	감말	구미시 도개면 동산리		7.4	6.2	6.8	V		0.121	0.149	0.135	V	토지계
6183	가득	구미시 도개면 가산리		2.9		2.9	Ib		0.020		0.020	Ib	토지계
6184	안문수	구미시 산동면 인덕리	4.0			4.0	II	0.202			0.202	VI	토지계
6185	양진	구미시 고아읍 봉한리		5.6		5.6	IV		0.037		0.037	III	토지계
6186	원호이	구미시 고아읍 원호리		4.5		4.5	III		0.215		0.215	VI	토지계
6187	신기	구미시 옥성면 덕촌리	3.5			3.5	II	0.019			0.019	Ib	토지계
6188	사창	구미시 산동면 봉산리	6.3			6.3	V	0.040			0.040	III	산업계
6189	흥안	구미시 옥계동		5.8		5.8	IV		0.049		0.049	III	토지계
6190	내월	구미시 무을면 백자리	5.7			5.7	IV	0.040			0.040	III	토지계
6191	계양지	구미시 무을면 오가리	6.8		5.7	6.3	V	0.090		0.209	0.150	V	토지계
6192	장자	구미시 무을면 무수리	5.8			5.8	IV	0.028			0.028	II	토지계
6193	주아	구미시 옥성면 주아리	2.6			2.6	Ib	0.014			0.014	Ib	토지계
6194	정골	구미시 고아읍 내예리		4.5		4.5	III		0.234		0.234	VI	토지계
6195	태봉	구미시 옥성면 태봉리		6.1	4.5	5.3	IV		0.048	0.043	0.046	III	토지계
6196	백현이	구미시 산동면 백현리	3.9			3.9	II	0.052			0.052	IV	토지계
6197	초막골	구미시 무을면 원리	5.2			5.2	IV	0.021			0.021	II	토지계
6198	다곡	구미시 도개면 다곡리		4.7		4.7	III		0.204		0.204	VI	토지계
6199	송곡	구미시 해평면 송곡리			6.8	6.8	V			0.132	0.132	V	토지계
6200	산촌	구미시 옥성면 산촌리	3.8			3.8	II	0.037			0.037	III	토지계
6201	산골	구미시 옥성면 산촌리	6.9		5.2	6.1	V	0.097		0.043	0.070	IV	토지계
6202	노현	영주시 조암동	5.3			5.3	IV	0.420			0.420	VI	토지계
6203	전단	영주시 조암동	3.1			3.1	II	0.063			0.063	IV	생활계
6204	자라	영주시 적서동	4.7			4.7	III	0.429			0.429	VI	토지계
6205	대부내	영주시 가흥동	4.7			4.7	III	0.032			0.032	III	축산계
6206	미곡	영주시 풍기읍 미곡리	3.2			3.2	II	0.144			0.144	V	토지계
6207	용천	영주시 풍기읍 금계리	1.0			1.0	Ia	0.019			0.019	Ib	토지계
6208	용산골	영주시 풍기읍 백리	0.9			0.9	Ia	0.009			0.009	Ia	토지계
6209	오류골	영주시 풍기읍 백리	5.8			5.8	IV	0.550			0.550	VI	토지계
6210	백동	영주시 풍기읍 백리	1.5			1.5	Ia	0.042			0.042	III	토지계
6211	창락	영주시 풍기읍 창락리	2.6			2.6	Ib	0.547			0.547	VI	토지계
6212	울곡	영주시 이산면 원리	3.3			3.3	II	0.060			0.060	IV	토지계
6213	지동	영주시 이산면 지동리	2.7			2.7	Ib	0.040			0.040	III	토지계
6214	공밭골	영주시 이산면 지동리	2.7			2.7	Ib	0.033			0.033	III	토지계
6215	윗배해	영주시 이산면 용상리	5.0			5.0	III	0.130			0.130	V	토지계
6216	조우골	영주시 이산면 운문리	5.6			5.6	IV	0.160			0.160	VI	토지계
6217	덕골	영주시 이산면 두월리	4.0			4.0	II	0.063			0.063	IV	토지계
6218	평은	영주시 평은면 평은리		6.3	5.8	6.1	V		0.203	0.059	0.131	V	토지계
6219	질골	영주시 평은면 용혈리	2.6			2.6	Ib	0.032			0.032	III	토지계
6220	지산	영주시 평은면 용혈리	4.0			4.0	II	0.067			0.067	IV	토지계
6221	마전	영주시 평은면 지곡리	4.5			4.5	III	0.095			0.095	IV	토지계
6222	왕유	영주시 평은면 강동리	4.4			4.4	III	0.032			0.032	III	토지계
6223	신방	영주시 문수면 만방리		4.5		4.5	III		0.026		0.026	II	토지계
6224	피밭골	영주시 문수면 권선리		1.7		1.7	Ia		불검출		불검출	토지계	
6225	난곡	영주시 문수면 권선리		5.9		5.9	IV		0.580		0.580	VI	토지계
6226	속골	영주시 문수면 월호리		6.3	5.9	6.1	V		0.070	0.032	0.051	IV	토지계

번호	시설명	소재지	TOC (mg/L)					T-P (mg/L)					주 오염원
			'18년	'19년	'20년	평균	등급	'18년	'19년	'20년	평균	등급	
6227	와현	영주시 문수면 일호리		5.5		5.5	IV		0.198		0.198	VI	토지계
6228	궁기	영주시 문수면 대양리		5.0		5.0	III		0.061		0.061	IV	토지계
6229	기니골	영주시 문수면 대양리		5.4		5.4	IV		0.038		0.038	III	토지계
6230	조제	영주시 문수면 조제리		7.3	7.2	7.3	V		0.130	0.078	0.104	V	토지계
6231	금연골	영주시 문수면 조제리		5.0		5.0	III		0.055		0.055	IV	토지계
6232	가천	영주시 장수면 두전리		6.7	5.6	6.2	V		0.182	0.086	0.134	V	토지계
6233	성곡	영주시 장수면 성곡리		6.0		6.0	IV		0.416		0.416	VI	토지계
6234	매감	영주시 안정면 신전리		9.9	4.7	7.3	V		0.601	0.086	0.344	VI	토지계
6235	뒷밭	영주시 봉현면 오현리			2.3	2.3	Ib			0.044	0.044	III	토지계
6236	지곡	영주시 순흥면 지동리			6.8	6.8	V			0.094	0.094	IV	토지계
6237	동호	영주시 순흥면 석교리			13.8	13.8	VI			0.237	0.237	VI	토지계
6238	안남	영주시 단산면 단곡리			5.4	5.4	IV			불검출	불검출		토지계
6239	행갈	영주시 단산면 병산리			4.6	4.6	III			0.048	0.048	III	토지계
6240	수나리	영주시 단산면 구구리			5.8	5.8	IV			0.029	0.029	II	토지계
6241	양중	영주시 부석면 노곡리			3.6	3.6	II			0.055	0.055	IV	토지계
6242	감산	영주시 부석면 상석리			5.7	5.7	IV			0.059	0.059	IV	토지계
6243	잡실	영주시 부석면 보계리			5.2	5.2	IV			0.055	0.055	IV	토지계
6244	여륵	영주시 안정면 여륵리		7.7	5.7	6.7	V		0.291	0.096	0.194	VI	토지계
6245	전도	영주시 문수면 대양리		5.4		5.4	IV		0.561		0.561	VI	토지계
6246	봉암1	영주시 안정면 봉암리		5.9		5.9	IV		0.599		0.599	VI	토지계
6247	망감	영주시 부석면 용암리			4.2	4.2	III			0.027	0.027	II	토지계
6248	생현	영주시 안정면 생현리		4.1		4.1	III		0.171		0.171	VI	토지계
6249	용산	영주시 안정면 용산리		2.6		2.6	Ib		0.152		0.152	VI	토지계
6250	오운	영주시 평은면 오운리		5.1		5.1	IV		0.079		0.079	IV	토지계
6251	먹골	영주시 평은면 오운리		3.4		3.4	II		0.116		0.116	V	토지계
6252	신당	영천시 금호읍 신월리	4.2			4.2	III	0.244			0.244	VI	토지계
6253	내곡	영천시 금호읍 대미리	3.9			3.9	II	0.005			0.005	Ia	생활계
6254	대미	영천시 금호읍 대미리	3.2			3.2	II	0.675			0.675	VI	토지계
6255	신굴	영천시 금호읍 신월리	3.7			3.7	II	0.083			0.083	IV	생활계
6256	암산	영천시 금호읍 삼호리	3.0			3.0	Ib	0.091			0.091	IV	토지계
6257	작은우	영천시 금호읍 성천리	4.8			4.8	III	0.097			0.097	IV	토지계
6258	외곡	영천시 금호읍 구암리	5.0			5.0	III	0.165			0.165	VI	토지계
6259	상곡2	영천시 금호읍 구암리	4.7			4.7	III	0.418			0.418	VI	토지계
6260	갈마	영천시 금호읍 약남리	4.4			4.4	III	0.035			0.035	III	토지계
6261	오현	영천시 금호읍 대곡리	4.4			4.4	III	0.040			0.040	III	토지계
6262	북거	영천시 금호읍 호남리		6.8	7.1	7.0	V		0.085	0.189	0.137	V	토지계
6263	서낭	영천시 금호읍 어은리	7.1			7.1	V	0.069			0.069	IV	토지계
6264	미곡	영천시 금호읍 오계리	5.0			5.0	III	0.425			0.425	VI	생활계
6265	남성	영천시 금호읍 남성리	6.0			6.0	IV	0.249			0.249	VI	토지계
6266	굴안	영천시 금호읍 남성리	4.1			4.1	III	0.040			0.040	III	토지계
6267	사근달	영천시 금호읍 호남리	4.9			4.9	III	0.047			0.047	III	토지계
6268	사근2	영천시 금호읍 호남리	4.1			4.1	III	0.012			0.012	Ib	토지계
6269	대호	영천시 금호읍 오계리	5.8			5.8	IV	0.343			0.343	VI	생활계
6270	금당지	영천시 연하동	3.8			3.8	II	0.242			0.242	VI	생활계
6271	연하곡지	영천시 연하동	6.5		7.9	7.2	V	0.104		0.195	0.150	V	토지계
6272	괴재	영천시 쌍계동	4.1			4.1	III	0.142			0.142	V	토지계

번호	시설명	소재지	TOC (mg/L)					T-P (mg/L)					주 오염원
			'18년	'19년	'20년	평균	등급	'18년	'19년	'20년	평균	등급	
6273	금노	영천시 금노동	5.9			5.9	IV	0.053			0.053	IV	토지계
6274	동당	영천시 도동	4.7			4.7	III	0.201			0.201	VI	토지계
6275	범어	영천시 범어동		9.3	7.7	8.5	VI		0.118	0.031	0.075	IV	토지계
6276	본촌	영천시 본촌동	4.5			4.5	III	0.026			0.026	II	토지계
6277	대장	영천시 대전동	4.3			4.3	III	0.046			0.046	III	토지계
6278	삼귀	영천시 오미동		4.3		4.3	III		0.041		0.041	III	토지계
6279	긴골	영천시 오미동	5.4			5.4	IV	0.051			0.051	IV	토지계
6280	우죽	영천시 대전동	4.2			4.2	III	0.035			0.035	III	토지계
6281	서남	영천시 서산동	5.3			5.3	IV	0.041			0.041	III	토지계
6282	탄곡	영천시 도림동	2.1			2.1	Ib	0.099			0.099	IV	토지계
6283	직동	영천시 도림동	3.8			3.8	II	0.058			0.058	IV	토지계
6284	대추밭	영천시 녹전동	5.6			5.6	IV	0.021			0.021	II	토지계
6285	예정곡	영천시 매산동		8.3	6.8	7.6	V		0.021	0.075	0.048	III	토지계
6286	지풍곡	영천시 청통면 우천리	4.6			4.6	III	0.089			0.089	IV	토지계
6287	새들	영천시 청통면 호당리	5.1			5.1	IV	0.032			0.032	III	토지계
6288	방하	영천시 청통면 호당리	4.2			4.2	III	0.037			0.037	III	토지계
6289	손오곡	영천시 청통면 호당리	5.5			5.5	IV	0.049			0.049	III	토지계
6290	새	영천시 화산면 대기리	3.5			3.5	II	0.049			0.049	III	토지계
6291	빙골	영천시 화산면 삼부리	2.7			2.7	Ib	0.033			0.033	III	토지계
6292	평곡	영천시 청통면 우천리	6.5		4.9	5.7	IV	0.144		0.116	0.130	V	토지계
6293	토봉	영천시 청통면 우천리	6.0			6.0	IV	0.298			0.298	VI	생활계
6294	성동	영천시 청통면 신덕리	4.4			4.4	III	0.294			0.294	VI	토지계
6295	용산	영천시 청통면 우천리	4.7			4.7	III	0.735			0.735	VI	토지계
6296	상가목	영천시 청통면 대평리	3.7			3.7	II	0.046			0.046	III	토지계
6297	거적	영천시 청통면 보성리	4.1			4.1	III	0.102			0.102	V	토지계
6298	장곡	영천시 청통면 보성리	2.7			2.7	Ib	0.039			0.039	III	토지계
6299	보목	영천시 청통면 보성리	4.8			4.8	III	0.061			0.061	IV	토지계
6300	내어무	영천시 청통면 보성리	4.4			4.4	III	0.040			0.040	III	토지계
6301	관방	영천시 청통면 송천리	3.9			3.9	II	0.060			0.060	IV	토지계
6302	안곡	영천시 청통면 송천리	4.2			4.2	III	0.065			0.065	IV	토지계
6303	오독	영천시 청통면 왼촌리	3.8			3.8	II	0.028			0.028	II	토지계
6304	항세곡	영천시 청통면 송천리	5.6			5.6	IV	0.047			0.047	III	토지계
6305	치일	영천시 청통면 치일리		5.8		5.8	IV		0.012		0.012	Ib	토지계
6306	지곡(후곡)	영천시 청통면 계지리	3.5			3.5	II	0.053			0.053	IV	토지계
6307	등지	영천시 청통면 애련리		7.0	6.0	6.5	V		0.118	0.041	0.080	IV	토지계
6308	와곡	영천시 청통면 애련리		6.7	5.8	6.3	V		0.096	0.107	0.102	V	토지계
6309	마평	영천시 청통면 계포리	2.0			2.0	Ia	0.030			0.030	II	생활계
6310	문산	영천시 청통면 신원리	2.6			2.6	Ib	0.054			0.054	IV	토지계
6311	개곡	영천시 신녕면 치산리		6.4		6.4	V		0.034		0.034	III	토지계
6312	도근	영천시 신녕면 화서리		6.8	5.6	6.2	V		0.050	0.044	0.047	III	토지계
6313	둔	영천시 신녕면 화서리		3.8		3.8	II		0.010		0.010	Ia	토지계
6314	화남	영천시 신녕면 화남리		4.0		4.0	II		0.006		0.006	Ia	토지계
6315	온천	영천시 신녕면 화남리		6.8	7.1	7.0	V		0.050	0.079	0.065	IV	토지계
6316	우등곡	영천시 신녕면 매양리		4.2		4.2	III		0.099		0.099	IV	토지계
6317	연정	영천시 신녕면 연정리		3.1		3.1	II		0.096		0.096	IV	토지계
6318	가소곡	영천시 신녕면 가천리		6.5	5.4	6.0	IV		0.020	0.073	0.047	III	토지계



번호	시설명	소재지	TOC (mg/L)					T-P (mg/L)					주 오염원
			'18년	'19년	'20년	평균	등급	'18년	'19년	'20년	평균	등급	
6319	가파	영천시 신녕면 가천리		2.0		2.0	Ia		0.039		0.039	III	토지계
6320	연	영천시 화산면 연계리		7.9	7.5	7.7	V		0.130	0.180	0.155	VI	토지계
6321	가일안	영천시 화산면 연계리		7.0	4.3	5.7	IV		0.274	2.333	1.304	VI	토지계
6322	석곡	영천시 화산면 덕암리		9.7	10.2	10.0	VI		0.258	0.161	0.210	VI	토지계
6323	속곡2	영천시 화산면 화산리		4.2		4.2	III		0.031		0.031	III	축산계
6324	이모	영천시 화산면 효정리		3.1		3.1	II		0.041		0.041	III	토지계
6325	섭	영천시 화산면 당지리		1.7		1.7	Ia		0.017		0.017	Ib	토지계
6326	우명	영천시 화산면 대기리		2.3		2.3	Ib		0.238		0.238	VI	토지계
6327	용실	영천시 화산면 화산리		7.1	3.6	5.4	IV		0.101	0.065	0.083	IV	토지계
6328	효정	영천시 화산면 화산리		8.3	6.6	7.5	V		0.089	0.242	0.166	VI	토지계
6329	오천	영천시 화남면 귀호리	4.3			4.3	III	0.046			0.046	III	토지계
6330	여무	영천시 화산면 가상리	0.9			0.9	Ia	0.062			0.062	IV	토지계
6331	새	영천시 화산면 암기리		8.7	8.3	8.5	VI		0.035	0.063	0.049	III	토지계
6332	어상	영천시 화산면 유성리	3.3			3.3	II	0.060			0.060	IV	토지계
6333	구성	영천시 화산면 유성리		8.4		8.4	VI		0.214		0.214	VI	토지계
6334	제부	영천시 화산면 부계리	2.3			2.3	Ib	0.047			0.047	III	토지계
6335	한낙골	영천시 화산면 부계리	2.0			2.0	Ia	0.051			0.051	IV	토지계
6336	해천	영천시 화북면 오산리	0.8			0.8	Ia	0.037			0.037	III	토지계
6337	입석	영천시 화북면 입석리	9.3		1.6	5.5	IV	0.176		0.015	0.096	IV	토지계
6338	월당	영천시 화북면 하송리	2.6			2.6	Ib	0.058			0.058	IV	토지계
6339	수기	영천시 화북면 죽전리	2.8			2.8	Ib	0.053			0.053	IV	토지계
6340	죽전	영천시 화북면 죽전리	2.3			2.3	Ib	0.079			0.079	IV	토지계
6341	근실	영천시 화북면 자천리	2.3			2.3	Ib	0.032			0.032	III	토지계
6342	운산지	영천시 화북면 오산리	4.2			4.2	III	0.060			0.060	IV	토지계
6343	탑골1	영천시 화북면 공덕리	4.5			4.5	III	0.032			0.032	III	토지계
6344	대왕	영천시 화북면 공덕리	2.9			2.9	Ib	0.069			0.069	IV	토지계
6345	삼박골	영천시 자양면 신방리		6.3	2.4	4.4	III		0.107	0.067	0.087	IV	토지계
6346	조산	영천시 자양면 신방리		5.4		5.4	IV		0.159		0.159	VI	토지계
6347	월각	영천시 자양면 용산리		2.4		2.4	Ib		0.067		0.067	IV	토지계
6348	삼귀	영천시 자양면 삼귀리		9.3	8.4	8.9	VI		0.099	0.110	0.105	V	토지계
6349	가자곡	영천시 자양면 보현리		1.1		1.1	Ia		0.091		0.091	IV	토지계
6350	탑전	영천시 자양면 보현리		2.6		2.6	Ib		0.184		0.184	VI	토지계
6351	국수곡	영천시 자양면 용화리		2.3		2.3	Ib		불검출			불검출	토지계
6352	선원2	영천시 임고면 선원리		7.3	4.2	5.8	IV		0.032	0.094	0.063	IV	토지계
6353	미곡	영천시 임고면 선원리			4.9	4.9	III			0.092	0.092	IV	토지계
6354	등곡	영천시 임고면 덕연리			2.4	2.4	Ib			0.037	0.037	III	토지계
6355	부무곡	영천시 임고면 평천리			5.2	5.2	IV			0.208	0.208	VI	토지계
6356	중세돈	영천시 임고면 황강리		7.7	5.5	6.6	V		0.131	0.065	0.098	IV	토지계
6357	이봉곡	영천시 임고면 효리		9.3	3.8	6.6	V		0.133	0.065	0.099	IV	토지계
6358	마차곡	영천시 임고면 금대리		9.0	8.2	8.6	VI		0.119	0.084	0.102	V	토지계
6359	착골	영천시 임고면 사리		7.7	7.2	7.5	V		0.176	0.158	0.167	VI	토지계
6360	구만	영천시 임고면 수성리		5.6		5.6	IV		0.366		0.366	VI	토지계
6361	연하	영천시 임고면 우항리			2.9	2.9	Ib			0.047	0.047	III	토지계
6362	고내곡	영천시 임고면 고천리			6.4	6.4	V			0.065	0.065	IV	토지계
6363	운천	영천시 임고면 매호리		8.3	6.3	7.3	V		0.425	0.071	0.248	VI	토지계
6364	대곡1	영천시 임고면 매호리		8.6	5.8	7.2	V		0.200	0.183	0.192	VI	토지계

번호	시설명	소재지	TOC (mg/L)					T-P (mg/L)					주 오염원
			'18년	'19년	'20년	평균	등급	'18년	'19년	'20년	평균	등급	
6365	대성	영천시 고경면 오류리			5.2	5.2	IV			0.038	0.038	III	토지계
6366	차거곡	영천시 고경면 대성리			4.6	4.6	III			0.023	0.023	II	토지계
6367	대지6	영천시 고경면 오류리			6.1	6.1	V			0.085	0.085	IV	토지계
6368	민도	영천시 고경면 고도리			5.2	5.2	IV			0.111	0.111	V	토지계
6369	장전곡	영천시 고경면 고도리			1.9	1.9	Ia			0.025	0.025	II	토지계
6370	사부	영천시 고경면 부리			13.2	13.2	VI			0.210	0.210	VI	토지계
6371	태곡3	영천시 고경면 부리			5.6	5.6	IV			0.128	0.128	V	토지계
6372	진박곡	영천시 고경면 용전리			6.9	6.9	V			0.097	0.097	IV	토지계
6373	금정	영천시 고경면 상리리			11.9	11.9	VI			0.090	0.090	IV	토지계
6374	함박곡	영천시 고경면 상리리			7.7	7.7	V			0.099	0.099	IV	토지계
6375	머뭇곡	영천시 고경면 학리			9.1	9.1	VI			0.066	0.066	IV	토지계
6376	대제공	영천시 고경면 학리			8.9	8.9	VI			0.122	0.122	V	토지계
6377	대곡1	영천시 고경면 동도리			8.2	8.2	VI			0.175	0.175	VI	토지계
6378	점지	영천시 고경면 학리			5.3	5.3	IV			0.099	0.099	IV	토지계
6379	용강	영천시 고경면 용전리			7.1	7.1	V			0.099	0.099	IV	토지계
6380	용재	영천시 고경면 삼귀리			8.8	8.8	VI			0.109	0.109	V	토지계
6381	신2	영천시 고경면 삼귀리			9.3	9.3	VI			0.179	0.179	VI	토지계
6382	대지	영천시 고경면 초일리			5.3	5.3	IV			0.371	0.371	VI	토지계
6383	가수	영천시 고경면 가수리			7.3	7.3	V			0.110	0.110	V	토지계
6384	구	영천시 고경면 상덕리			3.7	3.7	II			0.067	0.067	IV	토지계
6385	심청지	영천시 고경면 덕암리			4.7	4.7	III			0.069	0.069	IV	토지계
6386	내락곡	영천시 고경면 청정리			4.1	4.1	III			0.054	0.054	IV	토지계
6387	시대	영천시 고경면 삼산리			6.9	6.9	V			0.105	0.105	V	토지계
6388	화북곡1	영천시 고경면 파계리			5.2	5.2	IV			0.050	0.050	III	토지계
6389	어부실	영천시 고경면 파계리			4.1	4.1	III			0.071	0.071	IV	토지계
6390	신지1	영천시 고경면 칠전리			6.5	6.5	V			0.054	0.054	IV	토지계
6391	칠전	영천시 고경면 칠전리			6.7	6.7	V			0.063	0.063	IV	토지계
6392	사부	영천시 고경면 부리			5.8	5.8	IV			0.019	0.019	Ib	토지계
6393	해인	영천시 고경면 덕정리			3.2	3.2	II			0.065	0.065	IV	토지계
6394	야수	영천시 고경면 논살리			3.8	3.8	II			0.081	0.081	IV	토지계
6395	집안	영천시 고경면 논살리			9.1	9.1	VI			0.228	0.228	VI	토지계
6396	본촌	영천시 대창면 용전리		9.0	8.1	8.6	VI		0.091	0.053	0.072	IV	토지계
6397	대자	영천시 북안면 송포리		8.3	4.1	6.2	V		0.034	0.117	0.076	IV	토지계
6398	지경	영천시 북안면 고지리		8.6	2.4	5.5	IV		0.227	0.139	0.183	VI	토지계
6399	입암	영천시 북안면 옥천리		8.7	7.7	8.2	VI		0.041	0.066	0.054	IV	토지계
6400	달전1	영천시 북안면 월당리		9.1	5.8	7.5	V		0.080	0.094	0.087	IV	토지계
6401	마현	영천시 북안면 관리			5.8	5.8	IV			0.069	0.069	IV	토지계
6402	석불	영천시 북안면 신촌리		6.7	6.2	6.5	V		0.361	0.134	0.248	VI	토지계
6403	대평	영천시 북안면 당리		3.6		3.6	II		0.029		0.029	II	토지계
6404	도유	영천시 북안면 도유리		5.9		5.9	IV		0.151		0.151	VI	토지계
6405	감곡2	영천시 북안면 상리		7.4	5.0	6.2	V		0.087	0.079	0.083	IV	토지계
6406	비내3	영천시 북안면 상리		4.4		4.4	III		0.050		0.050	III	토지계
6407	내곡	영천시 북안면 유상리		10.3		10.3	VI		0.083		0.083	IV	토지계
6408	북동	영천시 북안면 북리		4.4		4.4	III		0.155		0.155	VI	토지계
6409	월당곡	영천시 북안면 용계리		6.4		6.4	V		0.420		0.420	VI	토지계
6410	신화1	영천시 북안면 용계리		4.1		4.1	III		0.148		0.148	V	토지계

번호	시설명	소재지	TOC (mg/L)					T-P (mg/L)					주 오염원
			'18년	'19년	'20년	평균	등급	'18년	'19년	'20년	평균	등급	
6411	다락골	영천시 북안면 신대리		6.9		6.9	V		0.067		0.067	IV	토지계
6412	지청3	영천시 북안면 반정리		7.1	7.9	7.5	V		0.118	0.052	0.085	IV	토지계
6413	당농	영천시 대창면 병암리		9.3	7.7	8.5	VI		0.063	0.083	0.073	IV	토지계
6414	양당	영천시 대창면 구지리		9.5	8.2	8.9	VI		0.124	0.122	0.123	V	토지계
6415	오등내	영천시 대창면 대창리		8.4	7.4	7.9	V		0.225	0.086	0.156	VI	토지계
6416	양등1	영천시 대창면 대창리		11.3	10.1	10.7	VI		0.109	0.059	0.084	IV	토지계
6417	사리	영천시 대창면 사리리		8.0	7.8	7.9	V		0.041	0.254	0.148	V	토지계
6418	장곡2	영천시 대창면 구지리		7.8	8.7	8.3	VI		0.210	0.142	0.176	VI	토지계
6419	대곡	영천시 대창면 조곡리		6.0		6.0	IV		0.082		0.082	IV	토지계
6420	직곡1	영천시 대창면 신광리		4.9		4.9	III		0.069		0.069	IV	토지계
6421	지일	영천시 대창면 오길리		8.1	5.8	7.0	V		0.694	0.710	0.702	VI	토지계
6422	도화	영천시 대창면 용호리		7.3	4.1	5.7	IV		0.049	0.056	0.053	IV	토지계
6423	능곡	영천시 대창면 어방리		6.6	5.5	6.1	V		0.098	0.120	0.109	V	토지계
6424	내동방	영천시 대창면 운천리		4.7		4.7	III		0.074		0.074	IV	토지계
6425	외동방	영천시 대창면 운천리		3.0		3.0	Ib		0.124		0.124	V	토지계
6426	임하	영천시 대창면 운천리		3.2		3.2	II		0.069		0.069	IV	토지계
6427	정동	영천시 대창면 직천리		7.5	6.2	6.9	V		0.037	0.191	0.114	V	토지계
6428	마곡	영천시 괴연동	4.4			4.4	III	0.074			0.074	IV	토지계
6429	세곡	영천시 화남면 금호리	4.3			4.3	III	0.160			0.160	VI	토지계
6430	유산곡	영천시 화남면 금호리	7.0		7.8	7.4	V	0.095		0.050	0.073	IV	토지계
6431	신당	영천시 화남면 죽곡리	6.3		10.6	8.5	VI	0.092		0.087	0.090	IV	토지계
6432	대곡	영천시 화남면 죽곡리	6.1		9.8	8.0	V	0.041		0.032	0.037	III	토지계
6433	바깥자포	영천시 화남면 죽곡리	3.9			3.9	II	0.032			0.032	III	토지계
6434	죽	영천시 화남면 죽곡리	4.3			4.3	III	0.062			0.062	IV	토지계
6435	대내	영천시 화남면 신호리		8.4	9.8	9.1	VI		0.080	0.093	0.087	IV	생활계
6436	노방(안노방)	영천시 화남면 사천리	5.7			5.7	IV	0.070			0.070	IV	토지계
6437	햇꿀(한곡지)	영천시 화남면 선천리	2.9			2.9	Ib	0.048			0.048	III	토지계
6438	성내실	영천시 화남면 대천리	4.7			4.7	III	0.085			0.085	IV	토지계
6439	바글	영천시 화남면 사천리	6.3		9.9	8.1	VI	0.060		0.087	0.074	IV	토지계
6440	망양	영천시 화남면 안천리	3.2			3.2	II	0.049			0.049	III	토지계
6441	파계	영천시 화남면 용계리	3.8			3.8	II	0.053			0.053	IV	토지계
6442	등곡	영천시 화남면 온천리	4.1			4.1	III	0.030			0.030	II	토지계
6443	계내	영천시 화남면 월곡리	4.5			4.5	III	0.032			0.032	III	토지계
6444	자리밭(월령지)	영천시 화남면 월곡리	3.6			3.6	II	0.026			0.026	II	토지계
6445	논실	영천시 화남면 월곡리	4.3			4.3	III	0.032			0.032	III	토지계
6446	대재	영천시 대창면 대재리		7.5	5.7	6.6	V		0.074	0.107	0.091	IV	토지계
6447	매곡	영천시 임고면 삼매리			5.4	5.4	IV			0.073	0.073	IV	토지계
6448	고수골	영천시 금호읍 원제리	1.8			1.8	Ia	0.009			0.009	Ia	토지계
6449	중골	영천시 임고면 효리		6.8	1.9	4.4	III		0.047	0.108	0.078	IV	토지계
6450	장고내곡	영천시 임고면 수성리			3.7	3.7	II			0.078	0.078	IV	토지계
6451	삼막	영천시 아사동	5.8			5.8	IV	0.084			0.084	IV	토지계
6452	안곡(대현지)	영천시 청통면 신덕리	3.3			3.3	II	0.044			0.044	III	토지계
6453	사락	영천시 청통면 대평리	4.9			4.9	III	0.028			0.028	II	토지계
6454	방목내	영천시 임고면 효리		4.8		4.8	III		0.099		0.099	IV	토지계
6455	월기	영천시 임고면 수성리			3.8	3.8	II			0.275	0.275	VI	토지계
6456	염정4	영천시 금호읍 약남리	6.5		9.3	7.9	V	0.070		0.073	0.072	IV	토지계

번호	시설명	소재지	TOC (mg/L)					T-P (mg/L)					주 오염원
			'18년	'19년	'20년	평균	등급	'18년	'19년	'20년	평균	등급	
6457	굴건	영천시 화산면 연계리		8.5	6.4	7.5	V		0.028	0.081	0.055	IV	토지계
6458	아자곡	영천시 임고면 선원리			4.9	4.9	III			0.100	0.100	IV	토지계
6459	우봉	영천시 임고면 사리			7.4	7.4	V			0.079	0.079	IV	토지계
6460	천왕	영천시 도림동	6.2		10.6	8.4	VI	0.055		0.087	0.071	IV	토지계
6461	군관	영천시 임고면 사리			7.5	7.5	V			0.077	0.077	IV	토지계
6462	장장곡	영천시 고경면 청정리			6.6	6.6	V			0.021	0.021	II	토지계
6463	지경	영천시 신녕면 치산리		4.4		4.4	III		0.101		0.101	V	토지계
6464	부계	영천시 화산면 부계리		7.8	7.5	7.7	V		0.046	0.069	0.058	IV	토지계
6465	숯뒤지	영천시 화남면 삼창리	4.9			4.9	III	0.040			0.040	III	토지계
6466	밭상구	영천시 오미동	6.1			6.1	V	0.071			0.071	IV	토지계
6467	치산	영천시 신녕면 치산리		1.6		1.6	Ia		0.034		0.034	III	토지계
6468	신흥	상주시 함창읍 신흥리	4.2			4.2	III	0.142			0.142	V	토지계
6469	대조	상주시 함창읍 대조리		6.9	4.5	5.7	IV		0.397	0.084	0.241	VI	토지계
6470	낙양	상주시 낙양동		13.1	6.9	10.0	VI		0.123	0.098	0.111	V	토지계
6471	개운	상주시 개운동		7.5	4.7	6.1	V		0.040	0.055	0.048	III	토지계
6472	사치미	상주시 연원동		5.1		5.1	IV		0.053		0.053	IV	토지계
6473	남적	상주시 남적동		5.9		5.9	IV		0.053		0.053	IV	토지계
6474	지천	상주시 지천동		6.1	4.2	5.2	IV		0.150	0.086	0.118	V	토지계
6475	뒷골	상주시 사벌면 용담리		4.5		4.5	III		0.058		0.058	IV	토지계
6476	달지	상주시 사벌면 목가리		4.4		4.4	III		0.119		0.119	V	토지계
6477	기와집	상주시 중동면 우물리		5.2		5.2	IV		0.397		0.397	VI	토지계
6478	길마자	상주시 중동면 우물리		10.1	11.6	10.9	VI		0.169	0.128	0.149	V	토지계
6479	가시리	상주시 중동면 우물리		12.4	15.5	14.0	VI		0.207	0.196	0.202	VI	토지계
6480	동막안	상주시 중동면 금당리		4.9		4.9	III		0.038		0.038	III	토지계
6481	구루물	상주시 중동면 신암리		4.8		4.8	III		0.117		0.117	V	토지계
6482	원달	상주시 중동면 간상리		11.2	6.9	9.1	VI		0.032	0.244	0.138	V	토지계
6483	소비골	상주시 중동면 죽암리		4.5		4.5	III		0.023		0.023	II	토지계
6484	까치골	상주시 중동면 오상리		8.3		8.3	VI		0.030		0.030	II	토지계
6485	대비	상주시 중동면 오상리		8.0	4.7	6.4	V		0.028	0.136	0.082	IV	토지계
6486	갈전	상주시 중동면 회상리		8.4		8.4	VI		0.048		0.048	III	토지계
6487	반소	상주시 낙동면 상촌리		3.8		3.8	II		0.213		0.213	VI	토지계
6488	송촌	상주시 낙동면 상촌리			3.8	3.8	II			0.078	0.078	IV	토지계
6489	분항	상주시 낙동면 분항리		2.9		2.9	Ib		0.155		0.155	VI	토지계
6490	송산	상주시 낙동면 분항리		3.0		3.0	Ib		0.055		0.055	IV	토지계
6491	물량	상주시 낙동면 물량리		4.5		4.5	III		0.102		0.102	V	토지계
6492	황골	상주시 청리면 가천리			7.2	7.2	V			0.370	0.370	VI	토지계
6493	달래	상주시 청리면 가천리			4.9	4.9	III			0.272	0.272	VI	토지계
6494	샛들	상주시 청리면 학하리			8.4	8.4	VI			1.319	1.319	VI	토지계
6495	정오	상주시 청리면 덕산리			5.2	5.2	IV			0.129	0.129	V	토지계
6496	가마실	상주시 청리면 청상리			3.6	3.6	II			0.046	0.046	III	토지계
6497	염속골	상주시 청리면 청상리			2.9	2.9	Ib			0.029	0.029	II	토지계
6498	대지랑	상주시 청리면 삼괴리			6.1	6.1	V			0.170	0.170	VI	토지계
6499	장시	상주시 청리면 덕산리			6.4	6.4	V			0.060	0.060	IV	토지계
6500	이화	상주시 공성면 이화리			7.2	7.2	V			0.475	0.475	VI	토지계
6501	용안	상주시 공성면 용안리			6.1	6.1	V			0.328	0.328	VI	토지계
6502	두곡	상주시 외남면 소은리	4.3			4.3	III	0.131			0.131	V	토지계

번호	시설명	소재지	TOC (mg/L)					T-P (mg/L)					주 오염원
			'18년	'19년	'20년	평균	등급	'18년	'19년	'20년	평균	등급	
6503	송골	상주시 외남면 소은리	5.8			5.8	IV	0.119			0.119	V	토지계
6504	내동	상주시 외남면 신촌리	4.9			4.9	III	0.077			0.077	IV	토지계
6505	신촌	상주시 내서면 신촌리	4.2			4.2	III	0.051			0.051	IV	토지계
6506	송산	상주시 모동면 덕곡리			1.8	1.8	Ia			0.026	0.026	II	토지계
6507	교곡	상주시 모동면 수봉리			2.5	2.5	Ib			0.067	0.067	IV	토지계
6508	장구령	상주시 모서면 소정리			3.6	3.6	II			0.101	0.101	V	토지계
6509	정산	상주시 모서면 정산리			3.7	3.7	II			0.034	0.034	III	토지계
6510	큰못	상주시 모서면 소정리			5.2	5.2	IV			0.051	0.051	IV	토지계
6511	반곡1	상주시 화동면 반곡리	1.9			1.9	Ia	0.028			0.028	II	토지계
6512	평산	상주시 화동면 평산리	3.2			3.2	II	0.136			0.136	V	토지계
6513	정안	상주시 화동면 신촌리	4.8			4.8	III	0.107			0.107	V	토지계
6514	동녘	상주시 화서면 상현리	3.5			3.5	II	0.072			0.072	IV	토지계
6515	무동	상주시 화서면 상현리	2.3			2.3	Ib	0.067			0.067	IV	토지계
6516	지산	상주시 화서면 지산리	2.6			2.6	Ib	0.127			0.127	V	토지계
6517	외항	상주시 화서면 봉촌리	3.2			3.2	II	0.132			0.132	V	토지계
6518	원통	상주시 화서면 봉촌리			2.2	2.2	Ib			0.030	0.030	II	토지계
6519	봉산	상주시 화서면 금산리			7.9	7.9	V			2.008	2.008	VI	토지계
6520	울림	상주시 화서면 울림리			1.6	1.6	Ia			0.070	0.070	IV	토지계
6521	중말	상주시 화북면 운흥리	4.8			4.8	III	0.044			0.044	III	토지계
6522	어항	상주시 화북면 용우리	4.8			4.8	III	0.049			0.049	III	토지계
6523	대흥	상주시 화북면 중별리	1.0			1.0	Ia	0.016			0.016	Ib	토지계
6524	임실	상주시 화남면 임곡리	5.0			5.0	III	0.152			0.152	VI	토지계
6525	가늘골	상주시 외서면 연봉리	3.9			3.9	II	0.088			0.088	IV	토지계
6526	오가실	상주시 외서면 가곡리	6.3		5.7	6.0	IV	0.128		0.515	0.322	VI	토지계
6527	죽림	상주시 은척면 봉상리	3.7			3.7	II	0.077			0.077	IV	토지계
6528	무릉	상주시 은척면 무릉리	4.2			4.2	III	0.078			0.078	IV	토지계
6529	월당	상주시 은척면 장암리	3.2			3.2	II	0.055			0.055	IV	토지계
6530	두곡	상주시 은척면 두곡리	2.9			2.9	Ib	0.056			0.056	IV	토지계
6531	운현	상주시 은척면 두곡리	5.3			5.3	IV	0.090			0.090	IV	토지계
6532	망골	상주시 공검면 양정리		3.6		3.6	II		0.060		0.060	IV	토지계
6533	양정	상주시 공검면 양정리		6.2		6.2	V		0.119		0.119	V	토지계
6534	새마	상주시 공검면 화동리		5.6		5.6	IV		0.091		0.091	IV	토지계
6535	집너머	상주시 공검면 화동리		5.1		5.1	IV		0.053		0.053	IV	토지계
6536	가마실	상주시 공검면 부곡리		4.3		4.3	III		0.049		0.049	III	토지계
6537	검한	상주시 이안면 양범리	3.5			3.5	II	0.039			0.039	III	토지계
6538	월방	상주시 중동면 신암리		5.2		5.2	IV		0.066		0.066	IV	토지계
6539	중방	상주시 중동면 간상리		7.3	4.3	5.8	IV		0.116	0.062	0.089	IV	토지계
6540	정양	상주시 모동면 정양리			2.5	2.5	Ib			0.123	0.123	V	토지계
6541	득수	상주시 모서면 득수리			5.1	5.1	IV			0.038	0.038	III	토지계
6542	젼마	상주시 외서면 이촌리	6.2		4.6	5.4	IV	0.123		0.198	0.161	VI	토지계
6543	구서2	상주시 외남면 구서리	4.5			4.5	III	0.053			0.053	IV	토지계
6544	머내	상주시 화남면 소곡리	5.4			5.4	IV	0.063			0.063	IV	토지계
6545	벌들	상주시 화북면 운흥리	1.2			1.2	Ia	0.007			0.007	Ia	토지계
6546	호산	상주시 이안면 흑암리	4.8			4.8	III	0.170			0.170	VI	토지계
6547	구서1	상주시 외남면 구서리	4.5			4.5	III	0.105			0.105	V	토지계
6548	마무대	상주시 은척면 봉상리	3.6			3.6	II	0.051			0.051	IV	토지계

번호	시설명	소재지	TOC (mg/L)					T-P (mg/L)					주 오염원
			'18년	'19년	'20년	평균	등급	'18년	'19년	'20년	평균	등급	
6549	수선	상주시 청리면 청상리			2.5	2.5	Ib			0.021	0.021	II	토지계
6550	봉림	상주시 이안면 소암리	3.3			3.3	II	0.298			0.298	VI	토지계
6551	부치당	상주시 낙동면 구잠리		4.3		4.3	III		0.191		0.191	VI	토지계
6552	문현	상주시 낙동면 유곡리		4.0		4.0	II		0.092		0.092	IV	토지계
6553	월상	상주시 중동면 금당리		3.8		3.8	II		0.035		0.035	III	토지계
6554	탑골	상주시 모동면 용호리			1.9	1.9	Ia			0.032	0.032	III	토지계
6555	새동	상주시 낙동면 물량리			5.3	5.3	IV			0.196	0.196	VI	토지계
6556	봉양	상주시 모서면 석산리			8.2	8.2	VI			0.038	0.038	III	토지계
6557	지기재	상주시 모서면 석산리			4.0	4.0	II			0.074	0.074	IV	토지계
6558	분통골	상주시 모서면 소정리			5.3	5.3	IV			0.072	0.072	IV	토지계
6559	가락골	상주시 중동면 금당리		3.6		3.6	II		0.051		0.051	IV	토지계
6560	정골	상주시 외남면 송지리	3.8			3.8	II	0.065			0.065	IV	토지계
6561	여물	상주시 이안면 여물리	4.9			4.9	III	0.180			0.180	VI	토지계
6562	나한	상주시 함창읍 나한리	3.2			3.2	II	0.135			0.135	V	토지계
6563	안골	상주시 중동면 오상리		12.2	4.8	8.5	VI		0.054	0.212	0.133	V	토지계
6564	반포	상주시 낙동면 용포리		5.2		5.2	IV		0.058		0.058	IV	토지계
6565	송계	상주시 낙동면 장곡리		4.9		4.9	III		0.092		0.092	IV	토지계
6566	구촌	상주시 낙동면 분황리		3.4		3.4	II		0.064		0.064	IV	토지계
6567	가막	상주시 낙동면 구잠리		4.2		4.2	III		0.030		0.030	II	토지계
6568	장동(서당골지)	상주시 공성면 장동리			4.8	4.8	III			0.111	0.111	V	토지계
6569	물방골	상주시 은척면 봉상리			5.9	5.9	IV			0.230	0.230	VI	토지계
6570	남정지	상주시 연원동		5.7		5.7	IV		0.014		0.014	Ib	토지계
6571	연정	상주시 연원동		4.7		4.7	III		0.073		0.073	IV	토지계
6572	동역	상주시 내서면 서원리	7.6		9.3	8.5	VI	0.089		0.086	0.088	IV	토지계
6573	쑥골	상주시 내서면 낙서리	4.2			4.2	III	0.033			0.033	III	토지계
6574	새실	상주시 공검면 동막리			5.9	5.9	IV			0.468	0.468	VI	토지계
6575	소비	상주시 중동면 죽암리		6.7		6.7	V		0.041		0.041	III	토지계
6576	가지박골	상주시 중동면 회상리		3.1		3.1	II		0.057		0.057	IV	토지계
6577	백학	상주시 모서면 백학리			4.5	4.5	III			0.049	0.049	III	토지계
6578	남제사	상주시 공검면 울곡리		5.1		5.1	IV		0.108		0.108	V	토지계
6579	보평	상주시 외남면 흔평리	3.5			3.5	II	0.051			0.051	IV	토지계
6580	대포	상주시 모서면 대포리			2.6	2.6	Ib			0.040	0.040	III	토지계
6581	황룡	상주시 사벌면 용담리		4.5		4.5	III		0.042		0.042	III	토지계
6582	수리골	상주시 중동면 간상리			7.1	7.1	V			0.268	0.268	VI	토지계
6583	오하	상주시 중동면 오상리		7.0	5.1	6.1	V		0.045	0.208	0.127	V	토지계
6584	상용	상주시 낙동면 용포리			4.5	4.5	III			0.066	0.066	IV	토지계
6585	상원	상주시 낙동면 상촌리			4.4	4.4	III			0.066	0.066	IV	토지계
6586	신오	상주시 낙동면 신오리			4.5	4.5	III			0.096	0.096	IV	토지계
6587	초오	상주시 공성면 초오리			5.4	5.4	IV			0.286	0.286	VI	토지계
6588	무곡	상주시 공성면 무곡리			5.2	5.2	IV			0.090	0.090	IV	토지계
6589	성곡	상주시 모동면 반계리			2.6	2.6	Ib			0.235	0.235	VI	토지계
6590	유포	상주시 낙동면 유곡리		4.2		4.2	III		0.141		0.141	V	토지계
6591	남장	상주시 남장동		2.2		2.2	Ib		0.018		0.018	Ib	토지계
6592	서당골	상주시 외서면 개곡리			4.1	4.1	III			0.062	0.062	IV	토지계
6593	사음	상주시 이안면 안용리	2.4			2.4	Ib	0.033			0.033	III	토지계
6594	소곡	상주시 외남면 소상리			1.7	1.7	Ia			0.022	0.022	II	토지계

번호	시설명	소재지	TOC (mg/L)					T-P (mg/L)					주 오염원
			'18년	'19년	'20년	평균	등급	'18년	'19년	'20년	평균	등급	
6595	지장	상주시 모동면 신흥리			1.8	1.8	Ia			0.049	0.049	III	토지계
6596	목하2	상주시 사벌면 목하리		3.4		3.4	II		0.120		0.120	V	토지계
6597	불당	상주시 외남면 소상리	2.6			2.6	Ib	0.019			0.019	Ib	토지계
6598	장곡(서낭)	상주시 낙동면 장곡리		4.9		4.9	III		0.124		0.124	V	토지계
6599	목하1	상주시 사벌면 목하리		4.8		4.8	III		0.133		0.133	V	토지계
6600	삼봉산	상주시 낙동면 유곡리		2.9		2.9	Ib		0.061		0.061	IV	토지계
6601	서당	상주시 외남면 신촌리	4.0			4.0	II	0.040			0.040	III	토지계
6602	수대	상주시 연월동		3.0		3.0	Ib		0.011		0.011	Ib	토지계
6603	어운	상주시 은척면 장암리	2.5			2.5	Ib	0.053			0.053	IV	토지계
6604	오대2	상주시 오대동		3.8		3.8	II		0.003		0.003	Ia	토지계
6605	석산	상주시 청리면 삼괴리			5.0	5.0	III			0.134	0.134	V	토지계
6606	반곡2(내반)	상주시 화동면 반곡리	2.7			2.7	Ib	0.074			0.074	IV	토지계
6607	구도리	상주시 낙동면 구잠리		5.6		5.6	IV		0.022		0.022	II	토지계
6608	청상(원속)	상주시 청리면 청상리			1.9	1.9	Ia			0.042	0.042	III	토지계
6609	산현	상주시 공성면 산현리			4.7	4.7	III			0.214	0.214	VI	토지계
6610	영오	상주시 공성면 영오리			5.1	5.1	IV			0.109	0.109	V	토지계
6611	어산	상주시 화동면 어산리	4.7			4.7	III	0.009			0.009	Ia	토지계
6612	구미	상주시 이안면 구미리	3.2			3.2	II	0.026			0.026	II	토지계
6613	청산(오얏골)	상주시 모서면 정산리			5.5	5.5	IV			0.098	0.098	IV	토지계
6614	운곡	상주시 낙동면 운평리		4.4		4.4	III		0.077		0.077	IV	토지계
6615	매곡	상주시 낙동면 유곡리		4.0		4.0	II		0.081		0.081	IV	토지계
6616	수정	상주시 낙동면 수정리		5.3		5.3	IV		0.060		0.060	IV	토지계
6617	건바	상주시 낙동면 물량리		4.1		4.1	III		0.066		0.066	IV	토지계
6618	보현	상주시 공성면 산현리			4.9	4.9	III			0.086	0.086	IV	토지계
6619	농골	상주시 외남면 신촌리	1.8			1.8	Ia	0.040			0.040	III	토지계
6620	도계	상주시 외남면 소은리	2.6			2.6	Ib	0.021			0.021	II	토지계
6621	탑골	상주시 외남면 지사리	3.9			3.9	II	0.052			0.052	IV	토지계
6622	벌티	상주시 모서면 소정리			3.7	3.7	II			0.069	0.069	IV	토지계
6623	문암	상주시 은척면 문암리	3.7			3.7	II	0.114			0.114	V	토지계
6624	흥덕	문경시 흥덕동		3.2		3.2	II		0.827		0.827	VI	토지계
6625	우지	문경시 우지동		2.3		2.3	Ib		0.122		0.122	V	토지계
6626	신기	문경시 신기동		2.3		2.3	Ib		0.201		0.201	VI	토지계
6627	기제	문경시 신기동	2.4			2.4	Ib	0.029			0.029	II	토지계
6628	유곡	문경시 유곡동	2.6			2.6	Ib	0.028			0.028	II	토지계
6629	진곡	문경시 공평동	2.3			2.3	Ib	0.037			0.037	III	토지계
6630	원북	문경시 가은읍 원북리	2.2			2.2	Ib	0.021			0.021	II	토지계
6631	전곡	문경시 가은읍 전곡리	2.8			2.8	Ib	0.014			0.014	Ib	토지계
6632	민지	문경시 가은읍 민지리	2.9			2.9	Ib	0.023			0.023	II	토지계
6633	달지	문경시 영순면 달지리			6.3	6.3	V			0.171	0.171	VI	토지계
6634	금포	문경시 영순면 이목리			6.1	6.1	V			0.106	0.106	V	토지계
6635	백포	문경시 영순면 이목리			8.4	8.4	VI			0.132	0.132	V	토지계
6636	호계	문경시 호계면 호계리			1.7	1.7	Ia			0.040	0.040	III	토지계
6637	내화	문경시 산북면 내화리		6.7	7.9	7.3	V		0.448	0.102	0.275	VI	토지계
6638	청용	문경시 마성면 하내리		3.2		3.2	II		0.085		0.085	IV	토지계
6639	남호	문경시 마성면 남호리		2.4		2.4	Ib		0.044		0.044	III	토지계
6640	오천	문경시 마성면 오천리		2.9		2.9	Ib		0.092		0.092	IV	토지계

번호	시설명	소재지	TOC (mg/L)					T-P (mg/L)					주 오염원
			'18년	'19년	'20년	평균	등급	'18년	'19년	'20년	평균	등급	
6641	정리	문경시 마성면 정리		1.0		1.0	Ia		0.057		0.057	IV	토지계
6642	선곡	문경시 농암면 선곡리		4.0		4.0	II		0.046		0.046	III	토지계
6643	민우리	문경시 마성면 정리		2.2		2.2	Ib		0.038		0.038	III	토지계
6644	요곡	문경시 유곡동	2.8			2.8	Ib	0.025			0.025	II	토지계
6645	월천	문경시 산북면 월천리		7.2	4.7	6.0	IV		0.422	0.152	0.287	VI	토지계
6646	지천	문경시 호계면 지천리			6.5	6.5	V			0.084	0.084	IV	축산계
6647	갈평	문경시 문경읍 갈평리			3.6	3.6	II			0.144	0.144	V	토지계
6648	공평	문경시 공평동	2.4			2.4	Ib	0.046			0.046	III	토지계
6649	가락골	문경시 산북면 내화리		8.7	10.8	9.8	VI		0.335	0.406	0.371	VI	토지계
6650	소우곡	경산시 상방동	6.8		4.7	5.8	IV	0.111		0.123	0.117	V	생활계
6651	밀양	경산시 여천동	6.7			6.7	V	0.051			0.051	IV	토지계
6652	유곡	경산시 유곡동	4.2			4.2	III	0.295			0.295	VI	토지계
6653	늪	경산시 신천동	6.4			6.4	V	0.088			0.088	IV	생활계
6654	산막	경산시 사동	4.0			4.0	II	0.064			0.064	IV	토지계
6655	냉천	경산시 사동	3.9			3.9	II	0.042			0.042	III	토지계
6656	대풍	경산시 갑제동	6.1			6.1	V	0.049			0.049	III	생활계
6657	명곡	경산시 하양읍 양지리	5.6			5.6	IV	0.040			0.040	III	토지계
6658	신지	경산시 하양읍 교리	3.6			3.6	II	0.093			0.093	IV	생활계
6659	소월	경산시 와촌면 소월리		4.9		4.9	III		0.022		0.022	II	토지계
6660	대동	경산시 와촌면 대동리		5.5		5.5	IV		0.046		0.046	III	생활계
6661	토산	경산시 진량읍 신상리	4.1			4.1	III	0.054			0.054	IV	토지계
6662	동자	경산시 진량읍 선화리	6.2			6.2	V	0.023			0.023	II	토지계
6663	무창	경산시 진량읍 북리	8.6		5.7	7.2	V	0.151		0.117	0.134	V	토지계
6664	내평	경산시 진량읍 평사리(坪沙)	6.2			6.2	V	0.054			0.054	IV	토지계
6665	한제	경산시 진량읍 평사리(平沙)	6.9		7.0	7.0	V	0.049		0.425	0.237	VI	토지계
6666	심성	경산시 진량읍 평사리(平沙)	10.4			10.4	VI	0.032			0.032	III	토지계
6667	석곡	경산시 진량읍 평사리(平沙)	10.7			10.7	VI	0.051			0.051	IV	토지계
6668	부재	경산시 진량읍 시문리		5.8		5.8	IV		0.270		0.270	VI	토지계
6669	원지	경산시 진량읍 마곡리		6.1	5.4	5.8	IV		0.218	0.198	0.208	VI	토지계
6670	신제	경산시 진량읍 신제리		2.3		2.3	Ib		0.266		0.266	VI	토지계
6671	효막	경산시 진량읍 안촌리		6.8	5.7	6.3	V		0.485	0.125	0.305	VI	토지계
6672	황제	경산시 진량읍 황제리		4.4		4.4	III		0.259		0.259	VI	토지계
6673	연화	경산시 자인면 동부리	6.1		5.3	5.7	IV	0.067		0.360	0.214	VI	생활계
6674	당산	경산시 자인면 동부리	9.3		6.3	7.8	V	0.132		0.207	0.170	VI	생활계
6675	울전	경산시 자인면 동부리	6.2			6.2	V	0.049			0.049	III	생활계
6676	삼정	경산시 자인면 서부리	5.1			5.1	IV	0.098			0.098	IV	토지계
6677	중구	경산시 자인면 북사리		4.1		4.1	III		0.058		0.058	IV	산업계
6678	천마	경산시 자인면 읍천리		5.1		5.1	IV		0.006		0.006	Ia	토지계
6679	복신	경산시 자인면 읍천리		7.5		7.5	V		0.054		0.054	IV	토지계
6680	삼천	경산시 자인면 신관리		6.2		6.2	V		0.012		0.012	Ib	토지계
6681	기리	경산시 자인면 원당리		6.7	5.9	6.3	V		0.262	0.783	0.523	VI	토지계
6682	완제	경산시 자인면 남촌리		5.9		5.9	IV		0.078		0.078	IV	토지계
6683	제1부제	경산시 자인면 단북리		5.7		5.7	IV		0.064		0.064	IV	토지계
6684	사회	경산시 자인면 계림리		6.2	5.4	5.8	IV		0.052	0.085	0.069	IV	토지계
6685	궁감	경산시 용성면 부제리	6.1			6.1	V	0.054			0.054	IV	토지계
6686	용당	경산시 용성면 부제리	7.8			7.8	V	0.042			0.042	III	토지계



번호	시설명	소재지	TOC (mg/L)					T-P (mg/L)					주 오염원
			'18년	'19년	'20년	평균	등급	'18년	'19년	'20년	평균	등급	
6687	새양	경산시 용성면 부제리	5.2			5.2	IV	0.035			0.035	III	토지계
6688	용산	경산시 용성면 용산리	5.5			5.5	IV	0.026			0.026	II	토지계
6689	회곡	경산시 용성면 곡란리	3.2			3.2	II	0.030			0.030	II	토지계
6690	유천	경산시 용성면 용산리	4.5			4.5	III	0.162			0.162	VI	토지계
6691	죽곡	경산시 용성면 용산리	4.2			4.2	III	0.012			0.012	Ib	토지계
6692	가전	경산시 용성면 용산리	6.5			6.5	V	0.084			0.084	IV	토지계
6693	내곡	경산시 용성면 대종리		5.8		5.8	IV		0.081		0.081	IV	토지계
6694	울능	경산시 용성면 가척리		6.6	6.5	6.6	V		0.124	0.164	0.144	V	토지계
6695	능적	경산시 용성면 용전리		5.5		5.5	IV		0.162		0.162	VI	토지계
6696	지능	경산시 용성면 용천리		6.4	5.7	6.1	V		0.060	0.054	0.057	IV	토지계
6697	이척대	경산시 용성면 부일리		2.8		2.8	Ib		0.052		0.052	IV	토지계
6698	부일	경산시 용성면 부일리		7.4		7.4	V		0.029		0.029	II	토지계
6699	영구	경산시 용성면 매남리		5.8		5.8	IV		0.030		0.030	II	토지계
6700	대계	경산시 용성면 내촌리		5.0		5.0	III		0.103		0.103	V	토지계
6701	효과	경산시 용성면 고죽리	11.1		8.4	9.8	VI	0.061		0.115	0.088	IV	토지계
6702	용두	경산시 용성면 미산리	4.9			4.9	III	0.028			0.028	II	토지계
6703	구경	경산시 남산면 경리	3.8			3.8	II	0.212			0.212	VI	토지계
6704	평기	경산시 남산면 평기리		4.3		4.3	III		0.114		0.114	V	토지계
6705	안심	경산시 남산면 안심리		4.1		4.1	III		0.077		0.077	IV	토지계
6706	사림	경산시 남산면 사림리		4.6		4.6	III		0.170		0.170	VI	토지계
6707	독자	경산시 남산면 조곡리		6.4	6.1	6.3	V		0.157	0.142	0.150	V	토지계
6708	약수	경산시 남산면 조곡리		17.3	3.4	10.4	VI		0.100	0.050	0.075	IV	토지계
6709	사거	경산시 남산면 조곡리		3.8		3.8	II		0.103		0.103	V	토지계
6710	외반	경산시 남산면 반곡리		5.1		5.1	IV		0.187		0.187	VI	토지계
6711	외지	경산시 남산면 상대리			4.6	4.6	III			0.078	0.078	IV	토지계
6712	백양	경산시 남산면 상대리			5.0	5.0	III			0.185	0.185	VI	토지계
6713	자라	경산시 남산면 인흥리			4.0	4.0	II			0.048	0.048	III	토지계
6714	부지	경산시 갑제동	2.7			2.7	Ib	0.048			0.048	III	토지계
6715	오동	경산시 남천면 금곡리	3.9			3.9	II	0.072			0.072	IV	토지계
6716	고로곡	경산시 남천면 송백리	3.2			3.2	II	0.016			0.016	Ib	토지계
6717	적재	경산시 자인면 옥천리		5.9		5.9	IV		0.082		0.082	IV	산업계
6718	망풍	경산시 남천면 신석리	3.5			3.5	II	0.026			0.026	II	토지계
6719	신	경산시 남산면 경리	2.1			2.1	Ib	0.089			0.089	IV	토지계
6720	구지	경산시 압량면 신월리			7.4	7.4	V			0.498	0.498	VI	토지계
6721	야창	경산시 자인면 계림리		2.4		2.4	Ib		0.163		0.163	VI	토지계
6722	여유	경산시 여천동	7.7		6.4	7.1	V	0.047		0.117	0.082	IV	토지계
6723	후곡	경산시 진량읍 현내리		7.7	7.0	7.4	V		0.300	0.085	0.193	VI	토지계
6724	사태곡	경산시 용성면 내촌리		3.7		3.7	II		0.155		0.155	VI	토지계
6725	연지	경산시 진량읍 평사리(平沙)	8.5		7.4	8.0	V	0.184		0.160	0.172	VI	토지계
6726	매남	경산시 용성면 매남리		2.0		2.0	Ia		0.091		0.091	IV	토지계
6727	진골	경산시 와촌면 대동리		3.7		3.7	II		0.016		0.016	Ib	토지계
6728	남산	경산시 남산면 우검리		6.2	6.1	6.2	V		0.174	0.131	0.153	VI	토지계
6729	신완재	경산시 자인면 남촌리		6.0		6.0	IV		0.097		0.097	IV	토지계
6730	서사	경산시 하양읍 서사리	2.0			2.0	Ia	0.037			0.037	III	토지계
6731	대곡	경산시 하양읍 대곡리	1.8			1.8	Ia	0.010			0.010	Ia	토지계
6732	신방2	경산시 남천면 신방리	3.8			3.8	II	0.047			0.047	III	토지계

번호	시설명	소재지	TOC (mg/L)					T-P (mg/L)					주 오염원
			'18년	'19년	'20년	평균	등급	'18년	'19년	'20년	평균	등급	
6733	점촌	경산시 점촌동	4.9			4.9	III	0.023			0.023	II	토지계
6734	교동	군위군 군위읍 동부리	7.4		9.7	8.6	VI	0.074		0.075	0.075	IV	토지계
6735	금구	군위군 군위읍 금구리	6.9			6.9	V	0.255			0.255	VI	토지계
6736	비들	군위군 군위읍 금구리	3.2			3.2	II	0.041			0.041	III	토지계
6737	용산	군위군 군위읍 무성리	4.1			4.1	III	0.067			0.067	IV	토지계
6738	상무	군위군 군위읍 무성리	9.1		11.7	10.4	VI	0.030		0.087	0.059	IV	토지계
6739	곡래	군위군 군위읍 수서리	5.4			5.4	IV	0.025			0.025	II	토지계
6740	개봉	군위군 군위읍 내량리	5.7			5.7	IV	0.033			0.033	III	토지계
6741	독산	군위군 군위읍 내량리	7.7		11.5	9.6	VI	0.111		0.200	0.156	VI	토지계
6742	송현	군위군 군위읍 외량리	4.6			4.6	III	0.067			0.067	IV	토지계
6743	오가2	군위군 군위읍 외량리	3.7			3.7	II	0.134			0.134	V	토지계
6744	어은	군위군 군위읍 대북리	7.6		14.1	10.9	VI	0.148		0.554	0.351	VI	토지계
6745	준골	군위군 군위읍 대북리		13.0	14.0	13.5	VI		0.052	0.080	0.066	IV	토지계
6746	멍에	군위군 군위읍 대북리		13.9	15.8	14.9	VI		0.007	0.051	0.029	II	토지계
6747	녹점	군위군 군위읍 오곡리		9.1	10.0	9.6	VI		0.015	0.081	0.048	III	토지계
6748	오곡하	군위군 군위읍 오곡리		2.5		2.5	Ib		불검출			불검출	토지계
6749	신제	군위군 군위읍 정리		14.3	10.4	12.4	VI		불검출	0.020	0.020	Ib	토지계
6750	성황	군위군 군위읍 정리		11.4	12.4	11.9	VI		0.047	0.050	0.049	III	토지계
6751	오가1	군위군 군위읍 하곡리		6.3	7.2	6.8	V		0.015	0.063	0.039	III	토지계
6752	성지상	군위군 군위읍 하곡리		8.9	9.5	9.2	VI		0.044	0.096	0.070	IV	토지계
6753	마정	군위군 군위읍 하곡리		8.9	10.6	9.8	VI		0.031	0.074	0.053	IV	토지계
6754	내오가	군위군 군위읍 하곡리		5.7		5.7	IV		0.017		0.017	Ib	토지계
6755	용대	군위군 군위읍 용대리		7.2	7.9	7.6	V		0.115	0.164	0.140	V	축산계
6756	후음	군위군 군위읍 상곡리		7.0	7.5	7.3	V		0.037	0.050	0.044	III	토지계
6757	가전	군위군 군위읍 상곡리		26.8	4.8	15.8	VI		1.999	0.087	1.043	VI	생활계
6758	중방	군위군 군위읍 상곡리		5.1		5.1	IV		0.060		0.060	IV	토지계
6759	구수	군위군 군위읍 광현리		6.1	6.9	6.5	V		0.077	0.055	0.066	IV	토지계
6760	영풍	군위군 군위읍 광현리		5.6		5.6	IV		0.005		0.005	Ia	토지계
6761	도경	군위군 군위읍 광현리		5.6		5.6	IV		0.058		0.058	IV	토지계
6762	정곡	군위군 군위읍 광현리		5.9		5.9	IV		0.007		0.007	Ia	토지계
6763	새목	군위군 군위읍 대흥리		8.1	11.2	9.7	VI		0.037	0.119	0.078	IV	토지계
6764	농암	군위군 군위읍 대흥리		8.9	10.4	9.7	VI		0.031	0.066	0.049	III	축산계
6765	후곡1	군위군 소보면 보현리	3.8			3.8	II	0.053			0.053	IV	토지계
6766	등명	군위군 소보면 보현리	3.8			3.8	II	0.040			0.040	III	토지계
6767	법주2	군위군 소보면 위성리	5.1			5.1	IV	0.056			0.056	IV	토지계
6768	후곡2	군위군 소보면 위성리	6.6		9.0	7.8	V	0.139		0.150	0.145	V	토지계
6769	낭성	군위군 소보면 위성리	5.3			5.3	IV	0.090			0.090	IV	토지계
6770	대송	군위군 소보면 송원리		15.5	5.5	10.5	VI		0.107	0.039	0.073	IV	토지계
6771	다항	군위군 소보면 도산리		9.9	11.2	10.6	VI		0.050	0.143	0.097	IV	토지계
6772	풍곡	군위군 소보면 서경리			6.1	6.1	V			0.063	0.063	IV	토지계
6773	후곡3	군위군 소보면 봉향리			7.3	7.3	V			0.047	0.047	III	토지계
6774	춘후	군위군 소보면 봉소리			6.1	6.1	V			0.042	0.042	III	토지계
6775	일명	군위군 소보면 봉소리			8.6	8.6	VI			0.035	0.035	III	토지계
6776	후곡4	군위군 소보면 복성리	6.4		6.8	6.6	V	0.019		0.099	0.059	IV	토지계
6777	심원	군위군 효령면 노행리	5.1			5.1	IV	0.040			0.040	III	토지계
6778	부곡	군위군 효령면 노행리	5.5			5.5	IV	0.040			0.040	III	토지계

번호	시설명	소재지	TOC (mg/L)					T-P (mg/L)					주 오염원
			'18년	'19년	'20년	평균	등급	'18년	'19년	'20년	평균	등급	
6779	상덕	군위군 효령면 성리	4.7			4.7	III	0.037			0.037	III	토지계
6780	비작	군위군 효령면 성리	3.7			3.7	II	0.024			0.024	II	토지계
6781	덕곡	군위군 효령면 성리	3.5			3.5	II	0.024			0.024	II	토지계
6782	고곡	군위군 효령면 병수리	7.9			7.9	V	0.068			0.068	IV	토지계
6783	곡내	군위군 효령면 불로리	8.5			8.5	VI	0.044			0.044	III	토지계
6784	외화	군위군 효령면 내리리	7.6			7.6	V	0.025			0.025	II	토지계
6785	수리	군위군 효령면 내리리	8.1		11.9	10.0	VI	0.032		0.049	0.041	III	토지계
6786	이곡	군위군 효령면 내리리		6.1	9.4	7.8	V		0.003	0.032	0.018	Ib	토지계
6787	유곡	군위군 효령면 중구리		6.4	6.1	6.3	V		불검출	0.027	0.027	II	토지계
6788	북방	군위군 효령면 중구리		6.9	4.7	5.8	IV		불검출	0.015	0.015	Ib	토지계
6789	녹동	군위군 효령면 장군리		10.0	10.0	10.0	VI		0.023	0.039	0.031	III	토지계
6790	덕동	군위군 효령면 마시리		4.3		4.3	III		불검출			불검출	토지계
6791	대사	군위군 효령면 마시리		10.0	9.8	9.9	VI		0.043	0.038	0.041	III	토지계
6792	수동	군위군 효령면 매곡리			4.0	4.0	II			0.018	0.018	Ib	토지계
6793	병비	군위군 효령면 고곡리			6.4	6.4	V			0.028	0.028	II	토지계
6794	미터	군위군 부계면 창평리	6.0			6.0	IV	0.037			0.037	III	토지계
6795	기	군위군 부계면 창평리	3.8			3.8	II	0.039			0.039	III	토지계
6796	사기	군위군 부계면 가호리	4.8			4.8	III	0.047			0.047	III	토지계
6797	돌태	군위군 부계면 가호리	3.5			3.5	II	0.046			0.046	III	토지계
6798	불곡	군위군 부계면 남산리		2.9		2.9	Ib		0.112		0.112	V	토지계
6799	정수	군위군 부계면 명산리			6.9	6.9	V			0.057	0.057	IV	토지계
6800	운곡	군위군 부계면 명산리			0.3	0.3	Ia			0.017	0.017	Ib	토지계
6801	대곡	군위군 부계면 명산리			5.7	5.7	IV			0.033	0.033	III	토지계
6802	사여	군위군 부계면 신화리			6.8	6.8	V			0.085	0.085	IV	토지계
6803	신월	군위군 부계면 신화리			10.1	10.1	VI			0.136	0.136	V	토지계
6804	대각	군위군 부계면 창평리	4.3			4.3	III	0.011			0.011	Ib	토지계
6805	가목	군위군 우보면 봉산리			4.9	4.9	III			0.023	0.023	II	토지계
6806	풍곡	군위군 우보면 봉산리			2.5	2.5	Ib			0.013	0.013	Ib	토지계
6807	부석	군위군 우보면 달산리			10.5	10.5	VI			0.025	0.025	II	토지계
6808	사답	군위군 우보면 선곡리		5.5		5.5	IV		불검출			불검출	토지계
6809	십리곡	군위군 우보면 이화리	4.1			4.1	III	0.021			0.021	II	토지계
6810	안못	군위군 우보면 이화리	4.7			4.7	III	0.065			0.065	IV	토지계
6811	사구정	군위군 우보면 문덕리		9.1		9.1	VI		0.024		0.024	II	토지계
6812	거평	군위군 우보면 문덕리			5.6	5.6	IV			0.040	0.040	III	토지계
6813	당곡	군위군 우보면 모산리		8.0	10.2	9.1	VI		0.029	0.042	0.036	III	토지계
6814	근대	군위군 우보면 모산리		10.5	3.0	6.8	V		0.112	0.032	0.072	IV	토지계
6815	방향	군위군 의흥면 수북리	5.7			5.7	IV	0.100			0.100	IV	토지계
6816	대방	군위군 의흥면 이지리	4.7			4.7	III	0.030			0.030	II	토지계
6817	서당	군위군 의흥면 이지리	4.2			4.2	III	0.032			0.032	III	토지계
6818	수서	군위군 의흥면 수서리	4.2			4.2	III	0.032			0.032	III	토지계
6819	길마하	군위군 의흥면 수북리	6.2		10.9	8.6	VI	0.049		0.057	0.053	IV	토지계
6820	누곡	군위군 의흥면 수북리	6.5		9.0	7.8	V	0.019		0.039	0.029	II	토지계
6821	무검	군위군 의흥면 수북리	5.1			5.1	IV	0.026			0.026	II	토지계
6822	대도곡	군위군 의흥면 읍내리	4.6			4.6	III	0.039			0.039	III	토지계
6823	신방	군위군 의흥면 신덕리			5.9	5.9	IV			0.060	0.060	IV	토지계
6824	이곡	군위군 의흥면 신덕리		8.0	8.3	8.2	VI		0.010	0.042	0.026	II	토지계

번호	시설명	소재지	TOC (mg/L)					T-P (mg/L)					주 오염원
			'18년	'19년	'20년	평균	등급	'18년	'19년	'20년	평균	등급	
6825	구일	군위군 의흥면 신덕리		7.4	8.4	7.9	V		0.013	0.036	0.025	II	토지계
6826	계명	군위군 의흥면 연계리		6.8	7.2	7.0	V		0.015	0.030	0.023	II	토지계
6827	명곡	군위군 의흥면 매성리			5.8	5.8	IV			0.034	0.034	III	토지계
6828	옥수	군위군 의흥면 연계리			5.7	5.7	IV			0.105	0.105	V	토지계
6829	울수	군위군 의흥면 지호리		6.6	8.4	7.5	V	0.004		0.049	0.027	II	토지계
6830	신옥	군위군 의흥면 지호리		3.4		3.4	II	0.029			0.029	II	토지계
6831	마곡	군위군 의흥면 지호리		6.2	9.1	7.7	V	0.011	0.070	0.041		III	토지계
6832	상곡	군위군 의흥면 지호리		5.3		5.3	IV	0.035			0.035	III	토지계
6833	금곡	군위군 의흥면 금양리			10.2	10.2	VI			0.054	0.054	IV	토지계
6834	행곡	군위군 의흥면 금양리			7.0	7.0	V			0.034	0.034	III	토지계
6835	방양	군위군 의흥면 원산리			8.6	8.6	VI			0.039	0.039	III	토지계
6836	삼정	군위군 의흥면 원산리			8.7	8.7	VI			0.047	0.047	III	토지계
6837	말마	군위군 의흥면 원산리			5.9	5.9	IV			0.080	0.080	IV	토지계
6838	소정곡	군위군 산성면 화전리			7.1	7.1	V			0.040	0.040	III	토지계
6839	원곡	군위군 산성면 화전리			3.8	3.8	II			0.033	0.033	III	토지계
6840	곡내	군위군 산성면 화본리			6.8	6.8	V			0.076	0.076	IV	토지계
6841	분토곡	군위군 산성면 화본리			6.3	6.3	V			0.038	0.038	III	토지계
6842	장곡	군위군 산성면 운산리		1.9		1.9	Ia		불검출			불검출	토지계
6843	사곡	군위군 산성면 봉림리	4.9			4.9	III	0.025			0.025	II	토지계
6844	아치	군위군 산성면 무암리		2.4		2.4	Ib		불검출			불검출	축산계
6845	대곡	군위군 산성면 운산리		6.0		6.0	IV	0.039			0.039	III	토지계
6846	무심	군위군 산성면 운산리			9.8	9.8	VI			0.033	0.033	III	토지계
6847	반내	군위군 산성면 봉림리	3.3			3.3	II	0.026			0.026	II	토지계
6848	범곡	군위군 산성면 삼산리	4.1			4.1	III	0.012			0.012	Ib	토지계
6849	지곡	군위군 산성면 백학리	4.3			4.3	III	0.046			0.046	III	토지계
6850	여덕	군위군 고로면 화수리	3.0			3.0	Ib	0.075			0.075	IV	토지계
6851	덕천	군위군 고로면 화북리	5.8			5.8	IV	0.049			0.049	III	토지계
6852	장야	군위군 고로면 화북리	3.4			3.4	II	0.023			0.023	II	토지계
6853	동정	군위군 고로면 괴산리	2.7			2.7	Ib	0.054			0.054	IV	토지계
6854	건너	군위군 고로면 괴산리	1.2			1.2	Ia	0.023			0.023	II	토지계
6855	감평	군위군 고로면 괴산리	1.2			1.2	Ia	0.021			0.021	II	토지계
6856	당말	군위군 고로면 장곡리	3.6			3.6	II	0.045			0.045	III	토지계
6857	고곡	군위군 고로면 장곡리		3.1		3.1	II		0.044		0.044	III	토지계
6858	정곡	군위군 고로면 장곡리		2.3		2.3	Ib		불검출			불검출	토지계
6859	분저	군위군 고로면 인곡리		3.2		3.2	II	0.037			0.037	III	토지계
6860	병암	군위군 고로면 인곡리		3.9		3.9	II		불검출			불검출	토지계
6861	대곡	군위군 고로면 양지리		2.7		2.7	Ib		불검출			불검출	토지계
6862	제궁	군위군 고로면 낙전리		5.9		5.9	IV	0.258			0.258	VI	토지계
6863	갈선	군위군 고로면 낙전리		3.0		3.0	Ib	0.013			0.013	Ib	토지계
6864	중리	군위군 고로면 가암리			5.4	5.4	IV			0.068	0.068	IV	생활계
6865	불항	군위군 고로면 가암리			6.1	6.1	V			0.081	0.081	IV	토지계
6866	천곡	군위군 고로면 학암리			5.0	5.0	III			0.024	0.024	II	토지계
6867	고래	군위군 고로면 괴산리	2.5			2.5	Ib	0.031			0.031	III	토지계
6868	가곡	군위군 의흥면 원산리			7.8	7.8	V			0.043	0.043	III	토지계
6869	생치	군위군 고로면 석산리			4.7	4.7	III			0.105	0.105	V	토지계
6870	부곡	군위군 고로면 괴산리	0.6			0.6	Ia	0.068			0.068	IV	토지계

번호	시설명	소재지	TOC (mg/L)					T-P (mg/L)					주 오염원
			'18년	'19년	'20년	평균	등급	'18년	'19년	'20년	평균	등급	
6871	도장	군위군 효령면 노행리	4.8			4.8	III	0.037			0.037	III	토지계
6872	개곡	군위군 효령면 장기리		7.3	4.9	6.1	V		0.008	0.029	0.019	Ib	토지계
6873	내장수	군위군 군위읍 수서리	5.9			5.9	IV	0.026			0.026	II	토지계
6874	신산	군위군 소보면 산법리			12.6	12.6	VI			0.092	0.092	IV	토지계
6875	소근	군위군 부계면 남산리		4.3		4.3	III		0.005		0.005	Ia	토지계
6876	골안	군위군 군위읍 동부리	7.3		8.0	7.7	V	0.192		0.121	0.157	VI	토지계
6877	미늬	군위군 군위읍 오곡리		7.3	9.2	8.3	VI		0.117	0.207	0.162	VI	토지계
6878	금당	군위군 소보면 사리리	12.8		5.6	9.2	VI	0.223		0.072	0.148	V	토지계
6879	꼭내	군위군 부계면 창평리	5.1			5.1	IV	0.037			0.037	III	토지계
6880	궁울	군위군 부계면 대울리		3.5		3.5	II		불검출			불검출	토지계
6881	송곡	군위군 부계면 가호리	4.8			4.8	III	0.047			0.047	III	토지계
6882	송래	군위군 부계면 동산리		5.0		5.0	III		0.102		0.102	V	토지계
6883	둔덕	군위군 부계면 남산리			2.9	2.9	Ib			0.053	0.053	IV	토지계
6884	석산	군위군 고로면 석산리			7.6	7.6	V			0.105	0.105	V	토지계
6885	가래	군위군 소보면 보현리	3.5			3.5	II	0.047			0.047	III	토지계
6886	불당	군위군 소보면 산법리			7.7	7.7	V			0.040	0.040	III	토지계
6887	덕곡	군위군 소보면 봉황리			14.7	14.7	VI			0.054	0.054	IV	토지계
6888	직동	군위군 효령면 오천리	4.9			4.9	III	0.047			0.047	III	토지계
6889	압수	군위군 의흥면 이지리	8.0		8.5	8.3	VI	0.129		0.045	0.087	IV	토지계
6890	점곡	군위군 소보면 서경리			11.1	11.1	VI			0.073	0.073	IV	토지계
6891	도로곡	군위군 효령면 노행리	3.1			3.1	II	0.035			0.035	III	토지계
6892	산막	군위군 효령면 장군리		11.5	12.2	11.9	VI		불검출	0.014	0.014	Ib	토지계
6893	마시	군위군 효령면 마시리			6.5	6.5	V			0.030	0.030	II	토지계
6894	소달	군위군 우보면 달산리			5.7	5.7	IV			0.017	0.017	Ib	토지계
6895	여좌곡	군위군 산성면 무암리		9.4	10.8	10.1	VI		0.037	0.034	0.036	III	토지계
6896	오천	군위군 효령면 오천리	3.5			3.5	II	0.031			0.031	III	토지계
6897	고기	군위군 효령면 고곡리			7.9	7.9	V			0.025	0.025	II	토지계
6898	와곡	군위군 우보면 두북리	3.2			3.2	II	0.017			0.017	Ib	토지계
6899	두북	군위군 우보면 두북리		8.5	9.9	9.2	VI		0.129	0.072	0.101	V	생활계
6900	국곡	군위군 소보면 산법리			13.7	13.7	VI			0.087	0.087	IV	토지계
6901	지산	군위군 효령면 노행리	4.9			4.9	III	0.044			0.044	III	토지계
6902	풍곡	군위군 효령면 노행리	4.5			4.5	III	0.045			0.045	III	토지계
6903	구룡	군위군 효령면 거매리		4.5		4.5	III		불검출			불검출	토지계
6904	성평	군위군 우보면 미성리			15.3	15.3	VI			0.306	0.306	VI	토지계
6905	월곡	군위군 군위읍 대북리		11.3	14.5	12.9	VI		0.060	0.135	0.098	IV	토지계
6906	원곡	군위군 군위읍 하곡리		6.7	9.0	7.9	V		0.029	0.141	0.085	IV	토지계
6907	새	군위군 소보면 사리리	10.6		10.2	10.4	VI	0.121		0.060	0.091	IV	토지계
6908	수철	군위군 소보면 달산리		1.5		1.5	Ia		불검출			불검출	토지계
6909	외전	군위군 효령면 내리리		8.3	8.5	8.4	VI		0.028	0.027	0.028	II	토지계
6910	상평	군위군 효령면 매곡리			5.3	5.3	IV			0.025	0.025	II	토지계
6911	신흥	군위군 우보면 달산리			6.8	6.8	V			0.023	0.023	II	토지계
6912	가곡	군위군 의흥면 신덕리		8.8	8.8	8.8	VI		0.006	0.027	0.017	Ib	토지계
6913	수태	군위군 의흥면 지호리			5.0	5.0	III			0.036	0.036	III	토지계
6914	상북	군위군 군위읍 대북리		12.8	16.4	14.6	VI		0.070	0.166	0.118	V	토지계
6915	정곡	군위군 소보면 도산리		8.8	10.1	9.5	VI		0.020	0.039	0.030	II	토지계
6916	모로곡	군위군 소보면 내의리			8.8	8.8	VI			0.088	0.088	IV	생활계

번호	시설명	소재지	TOC (mg/L)					T-P (mg/L)					주 오염원
			'18년	'19년	'20년	평균	등급	'18년	'19년	'20년	평균	등급	
6917	내동	군위군 효령면 화계리		6.7	9.0	7.9	V		불검출	0.052	0.052	IV	토지계
6918	대곡	군위군 우보면 나호리	4.7			4.7	III	0.031			0.031	III	토지계
6919	무둔	군위군 우보면 봉산리			4.0	4.0	II			0.053	0.053	IV	토지계
6920	주수	군위군 의흥면 지호리			7.7	7.7	V			0.052	0.052	IV	토지계
6921	대곡	군위군 효령면 병수리	7.1		6.8	7.0	V	0.049		0.077	0.063	IV	토지계
6922	금곡	군위군 효령면 금매리		7.9	8.6	8.3	VI		불검출	0.037	0.037	III	토지계
6923	나호	군위군 우보면 나호리	3.3			3.3	II	0.073			0.073	IV	생활계
6924	용연	군위군 우보면 선곡리		4.8		4.8	III		0.008		0.008	Ia	토지계
6925	사라	군위군 의흥면 수서리	3.5			3.5	II	0.030			0.030	II	토지계
6926	두개	군위군 소보면 달산리		6.3	7.4	6.9	V		0.009	0.041	0.025	II	토지계
6927	이병1	군위군 효령면 병수리	1.3			1.3	Ia	0.016			0.016	Ib	토지계
6928	곡내	군위군 부계면 신화리			3.2	3.2	II			0.091	0.091	IV	토지계
6929	비호	군위군 우보면 나호리	5.4			5.4	IV	0.035			0.035	III	토지계
6930	사라곡	군위군 우보면 이화리	3.4			3.4	II	0.019			0.019	Ib	토지계
6931	무동	군위군 효령면 화계리		9.8	7.1	8.5	VI		0.042	0.085	0.064	IV	토지계
6932	대동	군위군 부계면 동산리		1.9		1.9	Ia		불검출			불검출	토지계
6933	연전	군위군 고로면 낙전리			4.0	4.0	II			0.045	0.045	III	토지계
6934	법주1	군위군 소보면 달산리		5.4		5.4	IV		0.004		0.004	Ia	토지계
6935	석정	군위군 소보면 송원리		6.2	6.8	6.5	V		0.031	0.070	0.051	IV	토지계
6936	대밭	군위군 효령면 병수리	5.4			5.4	IV	0.054			0.054	IV	토지계
6937	인동	군위군 부계면 가호리		5.2		5.2	IV		불검출			불검출	토지계
6938	오재	군위군 부계면 동산리		4.8		4.8	III		0.010		0.010	Ia	토지계
6939	선곡	군위군 우보면 선곡리		10.2	14.1	12.2	VI		0.028	0.055	0.042	III	토지계
6940	은야	군위군 효령면 마시리			9.4	9.4	VI			0.046	0.046	III	토지계
6941	사여곡	군위군 효령면 고곡리			4.2	4.2	III			0.031	0.031	III	토지계
6942	금동	군위군 우보면 달산리			7.9	7.9	V			0.030	0.030	II	토지계
6943	사촌	군위군 소보면 위성리	3.6			3.6	II	0.090			0.090	IV	생활계
6944	화산	군위군 소보면 위성리		11.6	11.0	11.3	VI		0.350	0.715	0.533	VI	토지계
6945	수산상	군위군 부계면 남산리			2.4	2.4	Ib			0.235	0.235	VI	생활계
6946	사라	군위군 우보면 이화리	1.9			1.9	Ia	0.028			0.028	II	토지계
6947	종단	군위군 우보면 선곡리		3.8		3.8	II		0.027		0.027	II	토지계
6948	아담	군위군 산성면 백학리	2.2			2.2	Ib	0.037			0.037	III	토지계
6949	후곡	군위군 효령면 성리	1.8			1.8	Ia	0.063			0.063	IV	토지계
6950	하곡	군위군 소보면 달산리		7.3	12.3	9.8	VI		0.046	0.122	0.084	IV	토지계
6951	칠풍	군위군 소보면 도산리			9.7	9.7	VI			0.034	0.034	III	토지계
6952	광현	군위군 군위읍 광현리		10.1	11.7	10.9	VI		0.016	0.036	0.026	II	토지계
6953	청산	군위군 소보면 보현리	6.0			6.0	IV	0.132			0.132	V	토지계
6954	학암	군위군 고로면 학암리			3.4	3.4	II			0.033	0.033	III	토지계
6955	양산	군위군 부계면 남산리		4.3		4.3	III		0.022		0.022	II	생활계
6956	여호	의성군 다인면 덕지리		7.0	7.4	7.2	V		0.112	0.028	0.070	IV	토지계
6957	도덕	의성군 의성읍 상리리	5.2			5.2	IV	0.025			0.025	II	토지계
6958	성조	의성군 의성읍 중리리	5.3			5.3	IV	0.040			0.040	III	토지계
6959	월흥	의성군 의성읍 도동리	4.2			4.2	III	0.047			0.047	III	토지계
6960	구룡	의성군 의성읍 오로리	4.5			4.5	III	0.035			0.035	III	토지계
6961	정자	의성군 의성읍 오로리	6.0			6.0	IV	0.040			0.040	III	토지계
6962	대곡	의성군 의성읍 비봉리		2.8		2.8	Ib		0.135		0.135	V	토지계

번호	시설명	소재지	TOC (mg/L)					T-P (mg/L)					주 오염원
			'18년	'19년	'20년	평균	등급	'18년	'19년	'20년	평균	등급	
6963	후곡	의성군 의성읍 팔성리		6.8		6.8	V	0.065		0.065	IV	토지계	
6964	이곡	의성군 의성읍 비봉리		6.1	9.5	7.8	V	0.122	0.275	0.199	VI	토지계	
6965	고갑	의성군 의성읍 비봉리		4.5		4.5	III	0.122		0.122	V	토지계	
6966	손도	의성군 의성읍 팔성리		6.0		6.0	IV	0.032		0.032	III	토지계	
6967	성동	의성군 의성읍 팔성리			5.0	5.0	III		0.082	0.082	IV	토지계	
6968	신	의성군 의성읍 용연리			5.0	5.0	III		0.076	0.076	IV	토지계	
6969	의곡	의성군 의성읍 용연리			5.0	5.0	III		0.074	0.074	IV	토지계	
6970	대울곡	의성군 의성읍 업리			9.5	9.5	VI		0.267	0.267	VI	토지계	
6971	동사곡	의성군 의성읍 업리			3.2	3.2	II		0.066	0.066	IV	토지계	
6972	행촌	의성군 의성읍 업리			3.3	3.3	II		0.064	0.064	IV	토지계	
6973	구제	의성군 단촌면 방하리		10.4	6.6	8.5	VI	0.145	0.044	0.095	IV	토지계	
6974	신제	의성군 단촌면 방하리		6.9	6.6	6.8	V	0.053	0.046	0.050	III	토지계	
6975	모산	의성군 단촌면 방하리		12.7	8.4	10.6	VI	0.290	0.264	0.277	VI	토지계	
6976	나부곡	의성군 단촌면 방하리			6.6	6.6	V		0.044	0.044	III	토지계	
6977	용성	의성군 단촌면 장림리			8.2	8.2	VI		0.251	0.251	VI	토지계	
6978	압곡	의성군 단촌면 장림리			9.6	9.6	VI		0.279	0.279	VI	토지계	
6979	울곡	의성군 단촌면 장림리			6.7	6.7	V		0.058	0.058	IV	토지계	
6980	계일	의성군 단촌면 장림리			6.5	6.5	V		0.042	0.042	III	토지계	
6981	남산지	의성군 단촌면 세촌리	2.1			2.1	Ib	0.072		0.072	IV	토지계	
6982	월석	의성군 단촌면 하화리	4.2			4.2	III	0.051		0.051	IV	토지계	
6983	대곡	의성군 단촌면 상화리	5.4			5.4	IV	0.026		0.026	II	토지계	
6984	다부곡	의성군 단촌면 상화리	4.9			4.9	III	0.049		0.049	III	토지계	
6985	신적	의성군 단촌면 상화리	5.8			5.8	IV	0.104		0.104	V	토지계	
6986	상곡	의성군 단촌면 상화리	3.7			3.7	II	0.053		0.053	IV	토지계	
6987	존당	의성군 단촌면 관덕리	4.1			4.1	III	0.032		0.032	III	토지계	
6988	안정	의성군 단촌면 병방리	5.0			5.0	III	0.079		0.079	IV	토지계	
6989	수량	의성군 단촌면 병방리		5.6		5.6	IV	0.049		0.049	III	토지계	
6990	구사곡	의성군 점곡면 황룡리	8.1		9.3	8.7	VI	0.065	0.091	0.078	IV	토지계	
6991	검두곡	의성군 점곡면 황룡리	4.6			4.6	III	0.026		0.026	II	토지계	
6992	녹수곡	의성군 점곡면 구암리	5.9			5.9	IV	0.028		0.028	II	토지계	
6993	청옥	의성군 점곡면 명고리		10.1	13.4	11.8	VI	0.129	0.150	0.140	V	토지계	
6994	대산	의성군 점곡면 명고리		6.4	12.0	9.2	VI	0.075	0.044	0.060	IV	토지계	
6995	용곡	의성군 점곡면 윤암리			5.9	5.9	IV		0.040	0.040	III	토지계	
6996	송암	의성군 점곡면 동변리		6.9	8.3	7.6	V	0.073	0.087	0.080	IV	토지계	
6997	다적	의성군 점곡면 동변리		7.0	5.0	6.0	IV	0.055	0.013	0.034	III	토지계	
6998	소량	의성군 옥산면 구성리	7.2			7.2	V	0.055		0.055	IV	토지계	
6999	상반밭	의성군 옥산면 감계리	6.7		14.9	10.8	VI	0.091	0.064	0.078	IV	토지계	
7000	하반밭지	의성군 옥산면 감계리	5.9			5.9	IV	0.079		0.079	IV	토지계	
7001	갸지곡	의성군 옥산면 감계리	7.2		11.3	9.3	VI	0.136	0.045	0.091	IV	토지계	
7002	맥적곡	의성군 옥산면 감계리	7.8		12.3	10.1	VI	0.120	0.030	0.075	IV	토지계	
7003	골마곡	의성군 옥산면 감계리	4.4			4.4	III	0.076		0.076	IV	토지계	
7004	신당곡	의성군 옥산면 감계리	5.0			5.0	III	0.028		0.028	II	토지계	
7005	상감곡	의성군 옥산면 감계리	2.6			2.6	Ib	0.053		0.053	IV	토지계	
7006	실업	의성군 옥산면 실업리		6.5	12.5	9.5	VI	0.154	0.062	0.108	V	토지계	
7007	제동	의성군 옥산면 실업리			12.1	12.1	VI		0.034	0.034	III	토지계	
7008	웃뭇	의성군 옥산면 실업리		5.4		5.4	IV	0.075		0.075	IV	토지계	

번호	시설명	소재지	TOC (mg/L)					T-P (mg/L)					주 오염원
			'18년	'19년	'20년	평균	등급	'18년	'19년	'20년	평균	등급	
7009	대곡	의성군 옥산면 오류리		7.2	12.6	9.9	VI		0.047	0.076	0.062	IV	토지계
7010	국곡	의성군 옥산면 입암리			4.6	4.6	III			0.029	0.029	II	토지계
7011	가부곡	의성군 옥산면 입암리			10.9	10.9	VI			0.041	0.041	III	토지계
7012	후곡	의성군 옥산면 신계리			7.2	7.2	V			0.081	0.081	IV	토지계
7013	배나무곡	의성군 옥산면 신계리			8.7	8.7	VI			0.042	0.042	III	토지계
7014	오상	의성군 사곡면 오상리	2.5			2.5	Ib	0.039			0.039	III	토지계
7015	대감	의성군 사곡면 신감리	8.3		11.5	9.9	VI	0.040		0.056	0.048	III	토지계
7016	구늘	의성군 사곡면 양지리	5.4			5.4	IV	0.125			0.125	V	토지계
7017	절골	의성군 사곡면 양지리	4.0			4.0	II	0.053			0.053	IV	토지계
7018	세곡	의성군 사곡면 음지리	6.0			6.0	IV	0.042			0.042	III	토지계
7019	골안	의성군 사곡면 음지리	6.0			6.0	IV	0.042			0.042	III	토지계
7020	지곡	의성군 사곡면 공정리		5.8		5.8	IV		0.051		0.051	IV	토지계
7021	공수곡	의성군 사곡면 공정리		4.6		4.6	III		0.067		0.067	IV	토지계
7022	대곡	의성군 사곡면 공정리		2.1		2.1	Ib		0.022		0.022	II	토지계
7023	금산곡	의성군 사곡면 공정리		3.5		3.5	II		0.061		0.061	IV	토지계
7024	삼학	의성군 사곡면 공정리		7.1	7.8	7.5	V		0.042	0.041	0.042	III	토지계
7025	정구미	의성군 사곡면 화전리		4.8		4.8	III		0.020		0.020	Ib	토지계
7026	구못	의성군 사곡면 신리리		4.5		4.5	III		0.010		0.010	Ia	토지계
7027	화곡	의성군 사곡면 화전리		6.4	10.4	8.4	VI		0.039	0.047	0.043	III	토지계
7028	매사곡	의성군 사곡면 화전리		5.2		5.2	IV		0.028		0.028	II	토지계
7029	설물	의성군 사곡면 신리리			5.2	5.2	IV			0.041	0.041	III	토지계
7030	옥박곡	의성군 사곡면 신리리			7.4	7.4	V			0.031	0.031	III	토지계
7031	연골	의성군 사곡면 신리리			7.3	7.3	V			0.023	0.023	II	토지계
7032	불모	의성군 사곡면 작승리			9.5	9.5	VI			0.098	0.098	IV	토지계
7033	우곡	의성군 사곡면 토현리			8.4	8.4	VI			0.129	0.129	V	토지계
7034	하미나리	의성군 사곡면 토현리			10.2	10.2	VI			0.496	0.496	VI	토지계
7035	오망	의성군 춘산면 금오리	5.0			5.0	III	0.072			0.072	IV	토지계
7036	언지	의성군 춘산면 신흥리	1.3			1.3	Ia	0.049			0.049	III	토지계
7037	신흥	의성군 춘산면 신흥리	4.4			4.4	III	0.051			0.051	IV	토지계
7038	집앞	의성군 춘산면 대사리		8.4	7.4	7.9	V		0.087	0.085	0.086	IV	토지계
7039	마늘곡	의성군 춘산면 대사리		11.3	6.5	8.9	VI		0.143	0.124	0.134	V	토지계
7040	소랑	의성군 춘산면 옥정리	9.3		5.6	7.5	V	0.079		0.073	0.076	IV	토지계
7041	두곡	의성군 춘산면 옥정리	2.4			2.4	Ib	0.111			0.111	V	토지계
7042	서재외	의성군 춘산면 옥정리	7.8		5.3	6.6	V	0.072		0.162	0.117	V	토지계
7043	빙계	의성군 춘산면 빙계리			6.7	6.7	V			0.140	0.140	V	토지계
7044	골안	의성군 춘산면 효선리			5.7	5.7	IV			0.087	0.087	IV	토지계
7045	대동	의성군 가음면 현리리			4.5	4.5	III			0.116	0.116	V	토지계
7046	지명	의성군 가음면 순호리		8.1	10.9	9.5	VI		0.004	0.096	0.050	III	토지계
7047	순호	의성군 가음면 순호리			7.8	7.8	V			0.040	0.040	III	토지계
7048	석실	의성군 가음면 이리	5.0			5.0	III	0.018			0.018	Ib	토지계
7049	덕곡	의성군 가음면 이리		6.1	8.1	7.1	V		0.021	0.042	0.032	III	토지계
7050	대덕곡	의성군 가음면 이리		7.4	8.5	8.0	V		0.030	0.108	0.069	IV	토지계
7051	대사미	의성군 가음면 이리		9.2	6.5	7.9	V		0.032	0.062	0.047	III	토지계
7052	짓골	의성군 가음면 장리	4.9			4.9	III	0.028			0.028	II	토지계
7053	덕천	의성군 가음면 장리	5.8			5.8	IV	0.063			0.063	IV	토지계
7054	반도곡	의성군 가음면 장리	6.2		8.3	7.3	V	0.111		0.114	0.113	V	토지계



번호	시설명	소재지	TOC (mg/L)					T-P (mg/L)					주 오염원
			'18년	'19년	'20년	평균	등급	'18년	'19년	'20년	평균	등급	
7055	덕곡	의성군 가음면 장리	6.8		11.5	9.2	VI	0.042		0.108	0.075	IV	토지계
7056	장제	의성군 가음면 장리	6.0			6.0	IV	0.100			0.100	IV	토지계
7057	고현앞	의성군 금성면 탑리리	5.5			5.5	IV	0.128			0.128	V	토지계
7058	고현뒷	의성군 금성면 탑리리	5.4			5.4	IV	0.167			0.167	VI	토지계
7059	노루	의성군 금성면 탑리리	6.1		10.6	8.4	VI	0.098		0.231	0.165	VI	토지계
7060	위마	의성군 금성면 탑리리	6.1			6.1	V	0.030			0.030	II	토지계
7061	뒷지	의성군 금성면 산운리			9.6	9.6	VI			0.098	0.098	IV	토지계
7062	가창	의성군 금성면 학미리	6.2			6.2	V	0.086			0.086	IV	토지계
7063	성남	의성군 금성면 만천리	5.0			5.0	III	0.035			0.035	III	토지계
7064	이동	의성군 금성면 학미리	7.5			7.5	V	0.030			0.030	II	토지계
7065	둔대	의성군 금성면 제오리	5.7			5.7	IV	0.088			0.088	IV	토지계
7066	금강	의성군 금성면 학미리	5.0			5.0	III	0.028			0.028	II	토지계
7067	덕곡	의성군 금성면 학미리	7.6		8.6	8.1	VI	0.126		0.185	0.156	VI	토지계
7068	가는곡	의성군 금성면 제오리	6.5		12.8	9.7	VI	0.026		0.282	0.154	VI	토지계
7069	한자곡	의성군 금성면 제오리	5.3			5.3	IV	0.026			0.026	II	토지계
7070	소	의성군 금성면 운곡리	5.3			5.3	IV	0.083			0.083	IV	토지계
7071	신	의성군 금성면 운곡리	5.6			5.6	IV	0.079			0.079	IV	토지계
7072	후곡	의성군 금성면 운곡리	6.8		10.3	8.6	VI	0.107		0.336	0.222	VI	토지계
7073	나방	의성군 금성면 만천리		3.9		3.9	II		0.028		0.028	II	토지계
7074	승방	의성군 금성면 만천리		9.5	8.7	9.1	VI		0.053	0.212	0.133	V	토지계
7075	나부	의성군 금성면 하리		5.2		5.2	IV		0.186		0.186	VI	토지계
7076	빈도	의성군 금성면 하리		7.3	7.8	7.6	V		0.128	0.040	0.084	IV	토지계
7077	와가	의성군 금성면 하리		6.3	7.3	6.8	V		0.097	0.052	0.075	IV	토지계
7078	현자곡	의성군 금성면 하리		9.4	11.9	10.7	VI		0.148	0.122	0.135	V	토지계
7079	대야	의성군 금성면 하리		5.5		5.5	IV		0.171		0.171	VI	토지계
7080	구련	의성군 금성면 구련리		7.2	7.5	7.4	V		0.064	0.039	0.052	IV	토지계
7081	절골	의성군 금성면 명덕리		8.5		8.5	VI		0.422		0.422	VI	토지계
7082	감산	의성군 금성면 명덕리		7.4	6.3	6.9	V		0.283	0.066	0.175	VI	토지계
7083	앞산	의성군 금성면 명덕리		4.4		4.4	III		0.052		0.052	IV	토지계
7084	이정	의성군 금성면 도경리			7.8	7.8	V			0.043	0.043	III	토지계
7085	구	의성군 금성면 도경리			8.0	8.0	V			0.052	0.052	IV	토지계
7086	구정	의성군 금성면 도경리			9.4	9.4	VI			0.056	0.056	IV	토지계
7087	청용	의성군 금성면 도경리			8.3	8.3	VI			0.035	0.035	III	토지계
7088	동원	의성군 금성면 개일리			3.8	3.8	II			0.068	0.068	IV	토지계
7089	지골	의성군 금성면 청로리			5.2	5.2	IV			0.102	0.102	V	토지계
7090	뒷	의성군 금성면 산운리			8.1	8.1	VI			0.110	0.110	V	토지계
7091	외곡	의성군 금성면 수정리			6.3	6.3	V			0.082	0.082	IV	토지계
7092	쇠랑	의성군 금성면 수정리			5.1	5.1	IV			0.033	0.033	III	토지계
7093	뒤미골	의성군 금성면 수정리			5.7	5.7	IV			0.025	0.025	II	토지계
7094	오당	의성군 봉양면 삼산리	4.6			4.6	III	0.083			0.083	IV	토지계
7095	신의	의성군 봉양면 풍리리	3.9			3.9	II	0.065			0.065	IV	토지계
7096	미박곡	의성군 봉양면 풍리리	7.7			7.7	V	0.068			0.068	IV	토지계
7097	진박곡	의성군 봉양면 풍리리	1.3			1.3	Ia	0.040			0.040	III	토지계
7098	지장	의성군 봉양면 풍리리	7.5			7.5	V	0.065			0.065	IV	토지계
7099	풍림	의성군 봉양면 풍리리	6.5		13.6	10.1	VI	0.051		0.078	0.065	IV	토지계
7100	깨밭곡	의성군 봉양면 풍리리	6.0			6.0	IV	0.033			0.033	III	토지계

번호	시설명	소재지	TOC (mg/L)					T-P (mg/L)					주 오염원
			'18년	'19년	'20년	평균	등급	'18년	'19년	'20년	평균	등급	
7101	성지골	의성군 봉양면 풍리리	3.3			3.3	II	0.049			0.049	III	토지계
7102	삼덕	의성군 봉양면 구산리	3.6			3.6	II	0.023			0.023	II	토지계
7103	무등	의성군 봉양면 구산리	3.8			3.8	II	0.084			0.084	IV	토지계
7104	마전	의성군 봉양면 신평리		8.9	7.9	8.4	VI		0.090	0.279	0.185	VI	토지계
7105	신동	의성군 봉양면 신평리		8.1	9.6	8.9	VI		0.238	0.098	0.168	VI	토지계
7106	선만당	의성군 봉양면 도원리		6.5	6.8	6.7	V		0.109	0.073	0.091	IV	토지계
7107	곡현	의성군 봉양면 도원리		7.0		7.0	V		0.112		0.112	V	토지계
7108	화전	의성군 봉양면 화전리		12.6	14.7	13.7	VI		0.208	0.234	0.221	VI	토지계
7109	안호	의성군 봉양면 화전리		26.8	15.6	21.2	VI		0.037	0.064	0.051	IV	토지계
7110	삭시	의성군 봉양면 사부리			8.2	8.2	VI			0.121	0.121	V	토지계
7111	노매구	의성군 봉양면 사부리			11.2	11.2	VI			0.069	0.069	IV	토지계
7112	천동하	의성군 봉양면 길천리		6.1	9.3	7.7	V		0.079	0.193	0.136	V	토지계
7113	하곡	의성군 봉양면 길천리			6.6	6.6	V			0.110	0.110	V	토지계
7114	구릉	의성군 봉양면 분토리			5.0	5.0	III			0.132	0.132	V	토지계
7115	사마	의성군 봉양면 분토리			8.7	8.7	VI			0.043	0.043	III	토지계
7116	균평	의성군 봉양면 안평리		19.3	13.1	16.2	VI		0.240	0.079	0.160	VI	토지계
7117	내두	의성군 비안면 이두리	2.0			2.0	Ia	0.007			0.007	Ia	생활계
7118	불노	의성군 비안면 이두리	5.6			5.6	IV	0.060			0.060	IV	토지계
7119	구연	의성군 비안면 옥연리	5.2			5.2	IV	0.028			0.028	II	토지계
7120	막골	의성군 비안면 용남리	6.3		14.2	10.3	VI	0.030		0.132	0.081	IV	토지계
7121	동래	의성군 비안면 용남리	8.9		7.3	8.1	VI	0.155		0.235	0.195	VI	토지계
7122	장천	의성군 비안면 용남리			14.3	14.3	VI			0.134	0.134	V	토지계
7123	양지	의성군 비안면 외곡리	11.7			11.7	VI	0.091			0.091	IV	토지계
7124	자포	의성군 비안면 외곡리	2.4			2.4	Ib	0.040			0.040	III	토지계
7125	달팽이	의성군 비안면 외곡리	10.6		7.0	8.8	VI	0.177		0.268	0.223	VI	토지계
7126	피전	의성군 비안면 자락리	2.6			2.6	Ib	0.065			0.065	IV	토지계
7127	영하	의성군 비안면 자락리	9.0		11.7	10.4	VI	0.195		0.099	0.147	V	토지계
7128	고현	의성군 비안면 자락리	10.2		15.9	13.1	VI	0.098		0.075	0.087	IV	토지계
7129	덕야	의성군 비안면 자락리		13.6	18.0	15.8	VI		0.069	0.119	0.094	IV	토지계
7130	광전	의성군 비안면 자락리		11.5	14.3	12.9	VI		0.078	0.079	0.079	IV	토지계
7131	둔전	의성군 비안면 자락리		14.7	11.7	13.2	VI		0.595	0.068	0.332	VI	토지계
7132	현산	의성군 비안면 현산리		10.5	15.5	13.0	VI		0.074	0.211	0.143	V	토지계
7133	큰골	의성군 비안면 현산리		9.0	15.3	12.2	VI		0.095	0.189	0.142	V	토지계
7134	산제	의성군 비안면 산제리			10.6	10.6	VI			0.131	0.131	V	토지계
7135	사남	의성군 비안면 산제리		11.7	11.6	11.7	VI		0.069	0.174	0.122	V	토지계
7136	질구	의성군 비안면 산제리		7.0	11.2	9.1	VI		0.030	0.136	0.083	IV	토지계
7137	뒤골	의성군 비안면 산제리		9.4	11.4	10.4	VI		0.028	0.190	0.109	V	토지계
7138	구터	의성군 비안면 산제리		10.9	10.3	10.6	VI		0.156	0.152	0.154	VI	토지계
7139	오봉	의성군 비안면 산제리		8.4	11.1	9.8	VI		0.032	0.133	0.083	IV	토지계
7140	광현	의성군 비안면 산제리		9.9		9.9	VI		0.076		0.076	IV	토지계
7141	장곡	의성군 비안면 화신리			13.6	13.6	VI			0.160	0.160	VI	토지계
7142	한실	의성군 비안면 화신리			12.5	12.5	VI			0.086	0.086	IV	토지계
7143	당곡	의성군 비안면 화신리			13.5	13.5	VI			0.158	0.158	VI	토지계
7144	섭시곡	의성군 비안면 화신리			9.9	9.9	VI			0.064	0.064	IV	토지계
7145	못골	의성군 비안면 화신리			14.8	14.8	VI			0.109	0.109	V	토지계
7146	후곡	의성군 비안면 화신리			14.2	14.2	VI			0.077	0.077	IV	토지계

번호	시설명	소재지	TOC (mg/L)					T-P (mg/L)					주 오염원
			'18년	'19년	'20년	평균	등급	'18년	'19년	'20년	평균	등급	
7147	가마	의성군 비안면 화신리			9.6	9.6	VI			0.198	0.198	VI	토지계
7148	지초	의성군 비안면 쌍계리			10.9	10.9	VI			0.260	0.260	VI	토지계
7149	장암	의성군 비안면 도암리			11.5	11.5	VI			0.147	0.147	V	토지계
7150	모로골	의성군 비안면 도암리			11.1	11.1	VI			0.222	0.222	VI	토지계
7151	모로	의성군 비안면 도암리			11.6	11.6	VI			0.183	0.183	VI	토지계
7152	송곡	의성군 구천면 위성리	4.9		4.9		III	0.028		0.028		II	토지계
7153	장곡	의성군 구천면 장곡리	9.2		8.0	8.6	VI	0.072		0.044	0.058	IV	토지계
7154	상곡	의성군 구천면 용사리	6.1		8.7	7.4	V	0.040		0.859	0.450	VI	토지계
7155	골안	의성군 단밀면 서제리	2.7		2.7		Ib	0.058		0.058		IV	토지계
7156	기치	의성군 단북면 노연리	3.3		3.3		II	0.253		0.253		VI	생활계
7157	신제	의성군 안계면 용기리	6.8		11.4	9.1	VI	0.338		0.245	0.292	VI	토지계
7158	정곡	의성군 안계면 안정리	9.6		14.9	12.3	VI	0.235		0.085	0.160	VI	토지계
7159	묵	의성군 안계면 봉양리		8.3	14.2	11.3	VI		0.505	0.411	0.458	VI	토지계
7160	딱박곡	의성군 안계면 봉양리	9.3		16.2	12.8	VI	0.096		0.066	0.081	IV	토지계
7161	구곡	의성군 안계면 도덕리	2.5		2.5		Ib	0.053		0.053		IV	토지계
7162	대덕	의성군 안계면 도덕리			10.8	10.8	VI			0.124	0.124	V	토지계
7163	석현	의성군 안계면 도덕리			15.1	15.1	VI			0.079	0.079	IV	토지계
7164	명산	의성군 다인면 평림리	9.1		13.6	11.4	VI	0.158		0.064	0.111	V	토지계
7165	죽림	의성군 다인면 평림리	3.4		3.4		II	0.037		0.037		III	토지계
7166	봉산	의성군 다인면 평림리	4.4		4.4		III	0.058		0.058		IV	토지계
7167	모창	의성군 다인면 달제리			11.7	11.7	VI			0.040	0.040	III	토지계
7168	달제	의성군 다인면 달제리			10.3	10.3	VI			0.054	0.054	IV	토지계
7169	봉정	의성군 다인면 봉정리			6.4	6.4	V			0.044	0.044	III	토지계
7170	내곡	의성군 다인면 덕지리		7.0	9.2	8.1	VI		0.148	0.077	0.113	V	토지계
7171	광산	의성군 다인면 덕미리		6.4	6.5	6.5	V		0.128	0.030	0.079	IV	토지계
7172	어부	의성군 신평면 용봉리	3.8		3.8		II	0.162		0.162		VI	토지계
7173	손우곡	의성군 신평면 중울리		6.5	2.7	4.6	III		0.227	0.054	0.141	V	토지계
7174	다리	의성군 신평면 교안리			5.6	5.6	IV			0.046	0.046	III	토지계
7175	사곡	의성군 신평면 교안리			6.2	6.2	V			0.088	0.088	IV	토지계
7176	저곡	의성군 신평면 검곡리			4.8	4.8	III			0.050	0.050	III	토지계
7177	안정	의성군 안사면 중하리	4.0		4.0		II	0.023		0.023		II	토지계
7178	안심	의성군 안사면 안사리	9.1		10.4	9.8	VI	0.158		0.091	0.125	V	토지계
7179	탑동	의성군 안사면 안사리		6.3	6.6	6.5	V		0.038	0.042	0.040	III	토지계
7180	못사	의성군 안사면 안사리		5.0	5.0		III		0.055	0.055		IV	토지계
7181	후곡	의성군 안사면 만리리		6.9	6.5	6.7	V		0.073	0.066	0.070	IV	토지계
7182	오호	의성군 안사면 월소리		13.5	8.3	10.9	VI		0.199	0.156	0.178	VI	토지계
7183	법왕	의성군 안사면 월소리		6.5	9.3	7.9	V		0.057	0.060	0.059	IV	토지계
7184	모소	의성군 안사면 월소리		4.4	4.4		III		0.078	0.078		IV	토지계
7185	안지곡	의성군 안평면 창길리	5.5		5.5		IV	0.023		0.023		II	토지계
7186	대곡	의성군 안평면 창길리	5.9		5.9		IV	0.047		0.047		III	토지계
7187	죽전	의성군 안평면 괴산리	5.6		5.6		IV	0.028		0.028		II	토지계
7188	박실	의성군 안평면 박곡리	7.4		10.1	8.8	VI	0.195		0.136	0.166	VI	토지계
7189	시곡	의성군 안평면 박곡리	6.7		7.5	7.1	V	0.130		0.097	0.114	V	토지계
7190	인바	의성군 안평면 석탑리	6.4		7.5	7.0	V	0.018		0.116	0.067	IV	토지계
7191	묵곡	의성군 안평면 석탑리	4.6		4.6		III	0.028		0.028		II	토지계
7192	세장	의성군 안평면 석탑리	7.0		7.0		V	0.061		0.061		IV	토지계

번호	시설명	소재지	TOC (mg/L)					T-P (mg/L)					주 오염원
			'18년	'19년	'20년	평균	등급	'18년	'19년	'20년	평균	등급	
7193	상곡	의성군 안평면 신월리	6.1		9.2	7.7	V	0.065		0.081	0.073	IV	토지계
7194	대사곡	의성군 안평면 신월리	7.4			7.4	V	0.160			0.160	VI	토지계
7195	세곡	의성군 안평면 신월리	5.4			5.4	IV	0.060			0.060	IV	토지계
7196	점곡	의성군 안평면 신안리		10.8	12.1	11.5	VI		0.051	0.089	0.070	IV	토지계
7197	구봉	의성군 안평면 신안리		9.8	3.3	6.6	V		0.072	0.105	0.089	IV	토지계
7198	송곡	의성군 안평면 신안리		5.3		5.3	IV		0.124		0.124	V	토지계
7199	가곡	의성군 안평면 신안리		5.4		5.4	IV		0.137		0.137	V	토지계
7200	운암	의성군 안평면 신안리		5.4		5.4	IV		0.129		0.129	V	토지계
7201	지심곡	의성군 안평면 신안리		12.1	7.1	9.6	VI		0.187	0.036	0.112	V	토지계
7202	좌성곡	의성군 안평면 대사리		3.5		3.5	II		0.047		0.047	III	토지계
7203	행찰	의성군 안평면 대사리		10.8	3.3	7.1	V		0.142	0.036	0.089	IV	토지계
7204	마전	의성군 안평면 마전리			7.1	7.1	V			0.069	0.069	IV	토지계
7205	송곡	의성군 안평면 마전리			7.9	7.9	V			0.241	0.241	VI	토지계
7206	음박곡	의성군 안평면 마전리			5.7	5.7	IV			0.066	0.066	IV	토지계
7207	태지암	의성군 안평면 금곡리			8.9	8.9	VI			0.071	0.071	IV	토지계
7208	목곡	의성군 안평면 금곡리			5.5	5.5	IV			0.056	0.056	IV	토지계
7209	한곡	의성군 안평면 하령리			2.9	2.9	Ib			0.048	0.048	III	토지계
7210	개량곡	의성군 안평면 삼춘리			7.5	7.5	V			0.068	0.068	IV	토지계
7211	상송	의성군 안평면 삼춘리			5.0	5.0	III			0.064	0.064	IV	토지계
7212	춘생	의성군 안평면 삼춘리			5.8	5.8	IV			0.071	0.071	IV	토지계
7213	옥련	의성군 안평면 삼춘리			6.7	6.7	V			0.081	0.081	IV	토지계
7214	공정	의성군 춘산면 금천리		4.5		4.5	III		0.090		0.090	IV	토지계
7215	와곡	의성군 가음면 순호리			4.1	4.1	III			0.060	0.060	IV	토지계
7216	덕천뒹	의성군 가음면 장리	4.8			4.8	III	0.067			0.067	IV	토지계
7217	상소	의성군 금성면 제오리	5.4			5.4	IV	0.054			0.054	IV	토지계
7218	소문	의성군 금성면 제오리	5.2			5.2	IV	0.023			0.023	II	토지계
7219	풍덕	의성군 안평면 신월리		8.5	12.0	10.3	VI		0.066	0.114	0.090	IV	토지계
7220	방성	의성군 안평면 대사리		14.5	10.8	12.7	VI		0.163	0.110	0.137	V	토지계
7221	월곡	의성군 안평면 대사리		15.7	9.4	12.6	VI		0.170	0.028	0.099	IV	토지계
7222	비도곡	의성군 옥산면 정자리	5.5			5.5	IV	0.049			0.049	III	토지계
7223	신법	의성군 안사면 월소리		5.7		5.7	IV		0.040		0.040	III	토지계
7224	무수곡	의성군 안평면 도옥리			7.6	7.6	V			0.116	0.116	V	토지계
7225	사동	의성군 비안면 산제리		10.6	11.1	10.9	VI		0.149	0.414	0.282	VI	토지계
7226	금곡	의성군 다인면 용곡리		5.0		5.0	III		0.384		0.384	VI	토지계
7227	가음	의성군 신평면 덕봉리	6.4			6.4	V	0.047			0.047	III	토지계
7228	사호	의성군 다인면 송호리	8.8		7.1	8.0	V	0.163		0.030	0.097	IV	토지계
7229	사곡	의성군 신평면 중율리		5.9		5.9	IV		0.038		0.038	III	토지계
7230	월당곡	의성군 안평면 신월리		9.7	9.5	9.6	VI		0.176	0.103	0.140	V	토지계
7231	소감	의성군 사곡면 신감리	7.9		12.3	10.1	VI	0.047		0.041	0.044	III	토지계
7232	대산곡	의성군 사곡면 매곡리	7.6		10.5	9.1	VI	0.107		0.033	0.070	IV	토지계
7233	나호	의성군 봉양면 장대리	7.0		12.5	9.8	VI	0.058		0.076	0.067	IV	토지계
7234	너부	의성군 안계면 교촌리	9.7		14.2	12.0	VI	0.260		0.069	0.165	VI	토지계
7235	석방	의성군 신평면 중율리		5.6		5.6	IV		0.037		0.037	III	토지계
7236	서재내	의성군 춘산면 옥정리	6.2		5.6	5.9	IV	0.065		0.138	0.102	V	토지계
7237	머구리	의성군 가음면 가산리		7.7	10.4	9.1	VI		0.008	0.054	0.031	III	토지계
7238	웃골	의성군 사곡면 매곡리		7.7	12.7	10.2	VI		0.051	0.074	0.063	IV	토지계

번호	시설명	소재지	TOC (mg/L)					T-P (mg/L)					주 오염원
			'18년	'19년	'20년	평균	등급	'18년	'19년	'20년	평균	등급	
7239	팔등	의성군 단밀면 팔등리	6.1		10.8	8.5	VI	0.025		0.221	0.123	V	토지계
7240	선덕	의성군 안평면 신월리		7.1	8.1	7.6	V		0.089	0.134	0.112	V	토지계
7241	마차곡	의성군 춘산면 신흥리		6.0		6.0	IV		0.120		0.120	V	토지계
7242	갈전	의성군 안계면 용기리	7.6		12.8	10.2	VI	0.155		0.132	0.144	V	토지계
7243	거곡	의성군 단촌면 방하리			6.7	6.7	V			0.042	0.042	III	토지계
7244	갈마	의성군 춘산면 옥정리	4.8			4.8	III	0.026			0.026	II	토지계
7245	명호	의성군 금성면 명덕리			5.5	5.5	IV			0.050	0.050	III	토지계
7246	방동	의성군 안사면 중하리	3.9			3.9	II	0.009			0.009	Ia	토지계
7247	도둑	의성군 안평면 창길리	9.4		6.1	7.8	V	0.035		0.134	0.085	IV	토지계
7248	외곡	의성군 안평면 신월리		10.7	8.7	9.7	VI		0.358	0.225	0.292	VI	토지계
7249	장하	의성군 안사면 중하리	6.3		9.4	7.9	V	0.037		0.117	0.077	IV	토지계
7250	용산	의성군 가음면 현리리			3.5	3.5	II			0.042	0.042	III	토지계
7251	일심	의성군 안계면 도덕리			15.0	15.0	VI			0.093	0.093	IV	토지계
7252	청운	의성군 신평면 청운리		5.2		5.2	IV		0.030		0.030	II	토지계
7253	삼바곡	의성군 안평면 대사리			6.4	6.4	V			0.138	0.138	V	토지계
7254	전대	의성군 사곡면 토현리			7.3	7.3	V			0.031	0.031	III	토지계
7255	상인적	의성군 안평면 창길리	8.7			8.7	VI	0.153			0.153	VI	토지계
7256	동곡	의성군 사곡면 작송리			4.5	4.5	III			0.210	0.210	VI	토지계
7257	가문	의성군 금성면 만천리		12.6	11.7	12.2	VI		0.080	0.045	0.063	IV	토지계
7258	칠미	의성군 금성면 명덕리			10.5	10.5	VI			0.039	0.039	III	토지계
7259	봉우	의성군 금성면 청로리			7.6	7.6	V			0.086	0.086	IV	토지계
7260	진락곡	의성군 점곡면 윤암리			11.7	11.7	VI			0.028	0.028	II	토지계
7261	유동	의성군 옥산면 오류리		4.4		4.4	III		0.028		0.028	II	토지계
7262	쌍곡	의성군 가음면 순호리			8.4	8.4	VI			0.062	0.062	IV	토지계
7263	봉황	의성군 금성면 학미리	4.2			4.2	III	0.035			0.035	III	토지계
7264	방우곡	의성군 금성면 수정리			7.2	7.2	V			0.045	0.045	III	토지계
7265	강동	의성군 안계면 위양리	6.7			6.7	V	0.039			0.039	III	생활계
7266	부곡	의성군 의성읍 업리			3.3	3.3	II			0.066	0.066	IV	토지계
7267	우두	의성군 의성읍 업리			7.8	7.8	V			0.235	0.235	VI	토지계
7268	골안세	의성군 사곡면 음지리	6.6			6.6	V	0.030			0.030	II	토지계
7269	모곡	의성군 춘산면 금천리			2.8	2.8	Ib			0.198	0.198	VI	토지계
7270	명토	의성군 가음면 이리		5.6		5.6	IV		0.030		0.030	II	토지계
7271	골	의성군 금성면 운곡리		4.5		4.5	III		0.111		0.111	V	토지계
7272	오산	의성군 봉양면 삼산리	6.0			6.0	IV	0.040			0.040	III	토지계
7273	목곡	의성군 봉양면 구산리	6.4			6.4	V	0.058			0.058	IV	토지계
7274	성풍	의성군 봉양면 분토리			8.9	8.9	VI			0.061	0.061	IV	토지계
7275	구제	의성군 안계면 도덕리			13.2	13.2	VI			0.085	0.085	IV	토지계
7276	비봉	의성군 안계면 양곡리			18.8	18.8	VI			0.068	0.068	IV	토지계
7277	향서	의성군 신평면 교안리			3.4	3.4	II			0.050	0.050	III	토지계
7278	사계	의성군 안사면 만리리		6.3	3.4	4.9	III		0.044	0.035	0.040	III	토지계
7279	가곡	의성군 안평면 창길리	1.9			1.9	Ia	0.040			0.040	III	토지계
7280	걸촌	의성군 안평면 석탑리	6.2		11.1	8.7	VI	0.160		0.296	0.228	VI	토지계
7281	장자골	의성군 안평면 석탑리	6.8		9.8	8.3	VI	0.018		0.077	0.048	III	토지계
7282	두곡	의성군 단촌면 장림리			9.7	9.7	VI			0.263	0.263	VI	토지계
7283	대곡	의성군 가음면 순호리			4.1	4.1	III			0.040	0.040	III	토지계
7284	현탕웃	의성군 금성면 탑리리	6.2		9.6	7.9	V	0.025		0.287	0.156	VI	토지계

번호	시설명	소재지	TOC (mg/L)					T-P (mg/L)					주 오염원
			'18년	'19년	'20년	평균	등급	'18년	'19년	'20년	평균	등급	
7285	매곡	의성군 안계면 안정리	10.7			10.7	VI	0.292			0.292	VI	토지계
7286	서당	의성군 안사면 안사리		9.4	10.2	9.8	VI		0.078	0.078	0.078	IV	토지계
7287	진목	의성군 옥산면 오류리		8.4	12.2	10.3	VI		0.130	0.036	0.083	IV	토지계
7288	보안	의성군 춘산면 금오리	3.3			3.3	II	0.019			0.019	Ib	토지계
7289	애시당	의성군 가음면 장리	6.0			6.0	IV	0.037			0.037	III	토지계
7290	하일	의성군 안평면 신월리		12.0	12.7	12.4	VI		0.737	0.203	0.470	VI	토지계
7291	둔두곡	의성군 점곡면 황룡리	6.1		7.5	6.8	V	0.079		0.068	0.074	IV	토지계
7292	장골	의성군 사곡면 양지리	6.7		12.4	9.6	VI	0.065		0.041	0.053	IV	토지계
7293	운곡	의성군 금성면 운곡리		4.3		4.3	III		0.103		0.103	V	토지계
7294	청운1	의성군 구천면 청산리			5.7	5.7	IV			0.102	0.102	V	토지계
7295	누룩	의성군 신평면 중율리		7.9	5.5	6.7	V		0.047	0.064	0.056	IV	토지계
7296	상월	의성군 안평면 신월리		11.3	8.9	10.1	VI		0.081	0.112	0.097	IV	토지계
7297	신현	의성군 점곡면 구암리	5.7			5.7	IV	0.060			0.060	IV	토지계
7298	대곡	의성군 점곡면 윤암리			13.8	13.8	VI			0.052	0.052	IV	토지계
7299	탑곡	의성군 봉양면 화전리		10.8	4.9	7.9	V		0.098	0.096	0.097	IV	토지계
7300	성곡	의성군 비안면 외곡리	6.0			6.0	IV	0.032			0.032	III	토지계
7301	와곡	의성군 안계면 안정리		10.6	13.5	12.1	VI		0.329	0.873	0.601	VI	토지계
7302	내산	의성군 구천면 내산리			12.8	12.8	VI			1.301	1.301	VI	토지계
7303	평림	의성군 다인면 평림리			5.6	5.6	IV			0.062	0.062	IV	토지계
7304	금제	의성군 다인면 달제리			11.7	11.7	VI			0.091	0.091	IV	토지계
7305	반정	의성군 다인면 덕미리		9.3	6.7	8.0	V		0.160	0.040	0.100	IV	토지계
7306	멸골	의성군 신평면 덕봉리	3.9			3.9	II	0.179			0.179	VI	토지계
7307	괴촌	의성군 안평면 괴산리	6.9			6.9	V	0.130			0.130	V	토지계
7308	수록곡	의성군 의성읍 중리리	6.5		2.8	4.7	III	0.079		0.193	0.136	V	토지계
7309	머리골	의성군 춘산면 옥정리	8.7			8.7	VI	0.016			0.016	Ib	토지계
7310	가장	의성군 금성면 만천리		5.3		5.3	IV		0.043		0.043	III	토지계
7311	턱곡	의성군 금성면 만천리		9.0		9.0	VI		0.043		0.043	III	토지계
7312	사구	의성군 봉양면 구산리		5.9		5.9	IV		0.044		0.044	III	토지계
7313	장좌	의성군 안사면 신수리		7.4	4.8	6.1	V		0.026	0.034	0.030	II	토지계
7314	지동곡	의성군 단촌면 구계리		6.7	6.7	6.7	V		0.036	0.048	0.042	III	토지계
7315	무릉	의성군 단촌면 구계리		4.8		4.8	III		0.045		0.045	III	토지계
7316	울곡	의성군 사곡면 공정리		7.5	8.4	8.0	V		0.067	0.037	0.052	IV	토지계
7317	아지곡	의성군 춘산면 금천리			2.6	2.6	Ib			0.185	0.185	VI	토지계
7318	사미	의성군 춘산면 빙계리			2.6	2.6	Ib			0.022	0.022	II	토지계
7319	마당	의성군 비안면 용남리	6.0			6.0	IV	0.030			0.030	II	토지계
7320	대곡	의성군 비안면 산제리		11.8	11.2	11.5	VI		0.063	0.137	0.100	IV	토지계
7321	용흥	의성군 구천면 청산리			11.0	11.0	VI			0.103	0.103	V	토지계
7322	남송	의성군 다인면 삼분리			13.3	13.3	VI			0.021	0.021	II	토지계
7323	신방	의성군 안사면 신수리		7.7	9.7	8.7	VI		0.028	0.032	0.030	II	토지계
7324	수내	의성군 안사면 월소리		6.5	2.6	4.6	III		0.101	0.050	0.076	IV	토지계
7325	도곡	의성군 안평면 석탑리	4.3			4.3	III	0.028			0.028	II	토지계
7326	내곡	의성군 춘산면 대사리		6.8	5.6	6.2	V		0.049	0.059	0.054	IV	토지계
7327	형제	의성군 춘산면 효선리			7.8	7.8	V			0.067	0.067	IV	토지계
7328	사미뒀	의성군 가음면 이리		7.9		7.9	V		0.086		0.086	IV	토지계
7329	소개곡	의성군 봉양면 구산리		20.4		20.4	VI		0.801		0.801	VI	토지계
7330	만수	의성군 안사면 만리리		8.1	3.7	5.9	IV		0.040	0.023	0.032	III	토지계

번호	시설명	소재지	TOC (mg/L)					T-P (mg/L)					주 오염원
			'18년	'19년	'20년	평균	등급	'18년	'19년	'20년	평균	등급	
7331	뒷치곡	의성군 사곡면 양지리	3.7			3.7	II	0.046			0.046	III	토지계
7332	성지곡	의성군 춘산면 금오리	4.4			4.4	III	0.032			0.032	III	토지계
7333	노매	의성군 봉양면 사부리			11.5	11.5	VI			0.073	0.073	IV	토지계
7334	영풍	의성군 비안면 산제리		11.9		11.9	VI		0.067		0.067	IV	토지계
7335	월등	의성군 안계면 도덕리			15.2	15.2	VI			0.068	0.068	IV	토지계
7336	사곡	의성군 점곡면 황룡리	9.2		10.9	10.1	VI	0.076		0.048	0.062	IV	토지계
7337	덕봉	의성군 신평면 덕봉리	5.0			5.0	III	0.040			0.040	III	토지계
7338	용봉	의성군 신평면 용봉리	5.0			5.0	III	0.037			0.037	III	토지계
7339	오가	의성군 안사면 만리리		8.2	7.8	8.0	V		0.052	0.036	0.044	III	토지계
7340	한자곡	의성군 춘산면 사미리			2.5	2.5	Ib			0.065	0.065	IV	토지계
7341	청노	의성군 금성면 도경리			8.9	8.9	VI			0.096	0.096	IV	토지계
7342	송곡	의성군 안사면 중하리	6.5		11.5	9.0	VI	0.019		0.046	0.033	III	토지계
7343	동산	의성군 안평면 괴산리	8.6			8.6	VI	0.054			0.054	IV	토지계
7344	증암	의성군 점곡면 구암리		6.7	11.5	9.1	VI		0.055	0.044	0.050	III	토지계
7345	동정	의성군 안사면 중하리	9.0		12.8	10.9	VI	0.142		0.050	0.096	IV	토지계
7346	점골	의성군 안사면 신수리		6.2	6.5	6.4	V		0.028	0.068	0.048	III	토지계
7347	개상곡	의성군 안평면 창길리	7.3			7.3	V	0.195			0.195	VI	토지계
7348	송계곡	의성군 안평면 박곡리	4.9			4.9	III	0.065			0.065	IV	토지계
7349	신안	의성군 안평면 신안리		12.2		12.2	VI		0.172		0.172	VI	토지계
7350	도옥	의성군 안평면 도옥리			6.4	6.4	V			0.093	0.093	IV	토지계
7351	고무곡	의성군 점곡면 황룡리	4.6			4.6	III	0.053			0.053	IV	토지계
7352	방창	의성군 금성면 만천리		9.0	9.0	9.0	VI		0.090	0.052	0.071	IV	토지계
7353	솔티	의성군 단말면 팔등리	5.3			5.3	IV	0.014			0.014	Ib	토지계
7354	갑지곡	의성군 신평면 용봉리	3.5			3.5	II	0.040			0.040	III	토지계
7355	점나곡	의성군 사곡면 화전리		3.9		3.9	II		0.002		0.002	Ia	토지계
7356	청애곡	의성군 의성읍 중리리	9.6			9.6	VI	0.353			0.353	VI	토지계
7357	머박골	의성군 사곡면 신감리	7.4			7.4	V	0.046			0.046	III	토지계
7358	지곡	의성군 사곡면 양지리	8.1		9.7	8.9	VI	0.069		0.035	0.052	IV	토지계
7359	소석곡	의성군 가음면 장리	5.8			5.8	IV	0.021			0.021	II	토지계
7360	사곡	의성군 사곡면 화전리		6.2	8.3	7.3	V		0.124	0.056	0.090	IV	토지계
7361	모내곡	의성군 사곡면 토현리			8.4	8.4	VI			0.064	0.064	IV	토지계
7362	외곡	의성군 금성면 운곡리		8.3		8.3	VI		0.218		0.218	VI	토지계
7363	구부곡	의성군 안평면 창길리	5.5			5.5	IV	0.054			0.054	IV	토지계
7364	비대	의성군 점곡면 사촌리		6.2	8.9	7.6	V		0.026	0.060	0.043	III	토지계
7365	상선덕	의성군 안평면 신월리		11.8		11.8	VI		0.083		0.083	IV	토지계
7366	딱지곡	의성군 금성면 산운리			6.2	6.2	V			0.033	0.033	III	토지계
7367	삼의곡	의성군 비안면 쌍계리			14.6	14.6	VI			0.136	0.136	V	토지계
7368	성국	의성군 구천면 장국리		12.5		12.5	VI		0.065		0.065	IV	토지계
7369	뒷골	의성군 안계면 안정리		18.4		18.4	VI		0.079		0.079	IV	토지계
7370	감나무곡	의성군 안사면 월소리		5.1		5.1	IV		0.030		0.030	II	토지계
7371	도원	의성군 봉양면 도원리		8.0	9.4	8.7	VI		0.012	0.057	0.035	III	토지계
7372	고현	의성군 금성면 탑리리	5.9			5.9	IV	0.063			0.063	IV	토지계
7373	창길	의성군 안평면 창길리	5.3			5.3	IV	0.051			0.051	IV	토지계
7374	신안	의성군 안평면 신안리		12.4		12.4	VI		0.178		0.178	VI	토지계
7375	안지	의성군 옥산면 금봉리			5.9	5.9	IV			0.050	0.050	III	토지계
7376	황룡지	의성군 점곡면 황룡리			10.5	10.5	VI			0.025	0.025	II	토지계

번호	시설명	소재지	TOC (mg/L)					T-P (mg/L)					주 오염원
			'18년	'19년	'20년	평균	등급	'18년	'19년	'20년	평균	등급	
7377	갈비곡	청송군 청송읍 금곡리	2.1			2.1	Ib	0.037			0.037	III	토지계
7378	큰골	청송군 청송읍 금곡리	1.6			1.6	Ia	0.014			0.014	Ib	토지계
7379	등방곡	청송군 청송읍 금곡리		5.4		5.4	IV		0.016		0.016	Ib	토지계
7380	작두	청송군 청송읍 청운리		7.0	5.2	6.1	V		0.029	0.165	0.097	IV	토지계
7381	굿골	청송군 청송읍 거대리		9.6	10.7	10.2	VI		0.018	0.095	0.057	IV	토지계
7382	응곡	청송군 청송읍 교리		9.4	6.1	7.8	V		0.062	0.040	0.051	IV	토지계
7383	남개곡	청송군 청송읍 교리		3.0		3.0	Ib		0.047		0.047	III	토지계
7384	골안	청송군 청송읍 교리		7.1	5.5	6.3	V		0.008	0.021	0.015	Ib	토지계
7385	머리곡	청송군 청송읍 교리		6.8	6.8	6.8	V		불검출	0.097	0.097	IV	토지계
7386	대지평	청송군 부동면 부일리		10.1	5.9	8.0	V		0.022	0.033	0.028	II	토지계
7387	당골	청송군 부동면 부일리		7.2	4.4	5.8	IV		0.024	0.040	0.032	III	토지계
7388	무티골	청송군 부동면 부일리		12.2	7.6	9.9	VI		0.477	0.033	0.255	VI	토지계
7389	하봉평	청송군 부동면 부일리		11.0	7.6	9.3	VI		0.016	0.030	0.023	II	토지계
7390	못들	청송군 부동면 하의리		11.1	8.7	9.9	VI		불검출	0.061	0.061	IV	토지계
7391	주산	청송군 부동면 이전리		2.4		2.4	Ib		불검출			불검출	토지계
7392	이목	청송군 부동면 신점리		14.1	2.7	8.4	VI		0.054	0.039	0.047	III	토지계
7393	갈골	청송군 부동면 부일리		7.9	5.5	6.7	V		0.006	0.053	0.030	II	토지계
7394	못들	청송군 부동면 지리		10.9	7.7	9.3	VI		0.022	0.033	0.028	II	토지계
7395	대곡	청송군 부남면 감연리		4.6		4.6	III		불검출			불검출	토지계
7396	추곡	청송군 부남면 대전리		7.9		7.9	V		불검출			불검출	토지계
7397	당들	청송군 부남면 양숙리		5.6		5.6	IV		0.013		0.013	Ib	토지계
7398	삼지현	청송군 현동면 도평리		9.2	7.2	8.2	VI		0.072	0.044	0.058	IV	토지계
7399	소삼자현	청송군 현동면 도평리		4.4		4.4	III		0.096		0.096	IV	토지계
7400	당들	청송군 현동면 거성리			9.1	9.1	VI			0.059	0.059	IV	토지계
7401	점곡	청송군 현동면 눌인리		5.7		5.7	IV		0.009		0.009	Ia	토지계
7402	기곡	청송군 현동면 눌인리		5.9		5.9	IV		0.034		0.034	III	토지계
7403	삼낭곡	청송군 현동면 눌인리		5.8		5.8	IV		0.009		0.009	Ia	토지계
7404	송아지	청송군 현동면 개일리		6.6		6.6	V		0.035		0.035	III	토지계
7405	장박골	청송군 현동면 개일리		6.8	5.9	6.4	V		0.006	0.037	0.022	II	토지계
7406	고무	청송군 현서면 백자리			9.6	9.6	VI			0.027	0.027	II	토지계
7407	오음	청송군 현서면 사촌리			8.0	8.0	V			0.046	0.046	III	토지계
7408	원도동	청송군 현서면 도리			7.8	7.8	V			0.042	0.042	III	토지계
7409	샘내	청송군 현서면 천천리			3.7	3.7	II			0.037	0.037	III	토지계
7410	용당	청송군 현서면 구산리			8.0	8.0	V			0.037	0.037	III	토지계
7411	도토막	청송군 현서면 화목리			8.4	8.4	VI			0.036	0.036	III	토지계
7412	못골	청송군 현서면 화목리			7.3	7.3	V			0.038	0.038	III	토지계
7413	박삭골	청송군 현서면 화목리			11.3	11.3	VI			0.046	0.046	III	토지계
7414	중못골	청송군 현서면 화목리			9.2	9.2	VI			0.050	0.050	III	토지계
7415	금수곡	청송군 현서면 덕계리			5.0	5.0	III			0.235	0.235	VI	토지계
7416	대곡	청송군 현서면 두현리			5.9	5.9	IV			0.046	0.046	III	토지계
7417	여우동	청송군 현서면 두현리			7.9	7.9	V			0.055	0.055	IV	토지계
7418	지곡	청송군 현서면 두현리			7.5	7.5	V			0.113	0.113	V	토지계
7419	생조전	청송군 현서면 두현리			2.2	2.2	Ib			0.012	0.012	Ib	토지계
7420	가래곡	청송군 안덕면 명당리	3.0			3.0	Ib	0.007			0.007	Ia	토지계
7421	범덕곡	청송군 안덕면 명당리	2.0			2.0	Ia	0.026			0.026	II	토지계
7422	묵방	청송군 안덕면 감은리	1.3			1.3	Ia	0.019			0.019	Ib	토지계



번호	시설명	소재지	TOC (mg/L)					T-P (mg/L)					주 오염원
			'18년	'19년	'20년	평균	등급	'18년	'19년	'20년	평균	등급	
7423	사곡	청송군 안덕면 문거리	1.9			1.9	Ia	0.026			0.026	II	토지계
7424	진골	청송군 안덕면 신성리	1.9			1.9	Ia	0.025			0.025	II	토지계
7425	만안	청송군 안덕면 지소리	1.8			1.8	Ia	0.028			0.028	II	토지계
7426	불미골	청송군 안덕면 문거리	1.3			1.3	Ia	0.018			0.018	Ib	토지계
7427	당들	청송군 파천면 신흥리	2.6			2.6	Ib	0.041			0.041	III	토지계
7428	불미골	청송군 파천면 송강리	5.3			5.3	IV	0.098			0.098	IV	토지계
7429	새골	청송군 파천면 송강리	2.2			2.2	Ib	0.023			0.023	II	토지계
7430	논골	청송군 파천면 옹점리	1.6			1.6	Ia	0.005			0.005	Ia	토지계
7431	인맛	청송군 파천면 신흥리	4.0			4.0	II	0.037			0.037	III	토지계
7432	수구너미	청송군 진보면 이촌리	1.6			1.6	Ia	0.009			0.009	Ia	토지계
7433	송하지	청송군 진보면 이촌리			6.5	6.5	V			0.090	0.090	IV	토지계
7434	당골	청송군 진보면 후평리	4.4			4.4	III	0.105			0.105	V	토지계
7435	가는골	청송군 진보면 기곡리	3.4			3.4	II	0.033			0.033	III	토지계
7436	텃골	청송군 진보면 기곡리	2.2			2.2	Ib	0.011			0.011	Ib	토지계
7437	고무곡	청송군 진보면 부곡리	2.7			2.7	Ib	0.032			0.032	III	토지계
7438	석장곡	청송군 진보면 부곡리	2.7			2.7	Ib	0.028			0.028	II	토지계
7439	미장골	청송군 진보면 세장리	2.7			2.7	Ib	0.040			0.040	III	토지계
7440	동천	청송군 진보면 각산리	2.3			2.3	Ib	0.030			0.030	II	토지계
7441	장평	청송군 진보면 시랑리	2.1			2.1	Ib	0.021			0.021	II	토지계
7442	시릿골	청송군 진보면 시랑리	1.8			1.8	Ia	0.053			0.053	IV	토지계
7443	어무곡	청송군 진보면 시랑리	1.9			1.9	Ia	0.028			0.028	II	토지계
7444	진시곡	청송군 진보면 시랑리	1.9			1.9	Ia	0.047			0.047	III	토지계
7445	목미곡	청송군 진보면 고희리	1.6			1.6	Ia	0.051			0.051	IV	토지계
7446	호박골	청송군 파천면 지경리	3.3			3.3	II	0.060			0.060	IV	토지계
7447	말미골	청송군 파천면 송강리	5.6			5.6	IV	0.033			0.033	III	토지계
7448	마평	청송군 청송읍 금곡리		5.6		5.6	IV		불검출			불검출	토지계
7449	보은평	청송군 부동면 하의리		8.6	7.0	7.8	V		0.026	0.040	0.033	III	토지계
7450	두루곡	청송군 현서면 모계리			8.3	8.3	VI			0.036	0.036	III	토지계
7451	진등밑	청송군 파천면 송강리	1.9			1.9	Ia	0.012			0.012	Ib	토지계
7452	자불곡	청송군 진보면 부곡리	2.5			2.5	Ib	0.058			0.058	IV	토지계
7453	점골	청송군 부동면 신점리		4.2		4.2	III		0.006		0.006	Ia	토지계
7454	장대정	청송군 안덕면 감은리	1.7			1.7	Ia	0.025			0.025	II	토지계
7455	웃모질	청송군 파천면 황목리	6.2		3.6	4.9	III	0.035		0.034	0.035	III	토지계
7456	신평	청송군 청송읍 월외리		9.7	7.3	8.5	VI		0.006	0.041	0.024	II	토지계
7457	달밭곡	청송군 청송읍 월외리		7.3	5.4	6.4	V		불검출	0.038	0.038	III	토지계
7458	목방	청송군 현서면 사촌리			6.9	6.9	V			0.049	0.049	III	토지계
7459	신평	청송군 부남면 이현리		4.5		4.5	III		불검출			불검출	토지계
7460	성지곡	청송군 안덕면 성재리	1.3			1.3	Ia	0.018			0.018	Ib	토지계
7461	사리밭골	청송군 청송읍 부곡리		6.5	4.0	5.3	IV		0.131	0.067	0.099	IV	토지계
7462	추현	청송군 진보면 추현리	5.7			5.7	IV	0.063			0.063	IV	토지계
7463	약수	청송군 청송읍 월외리		9.5	10.3	9.9	VI		0.058	0.032	0.045	III	토지계
7464	원곡	청송군 현동면 눌인리		5.3		5.3	IV		0.026		0.026	II	토지계
7465	원골	청송군 현동면 눌인리		5.8		5.8	IV		0.014		0.014	Ib	토지계
7466	후곡	청송군 현서면 두현리			6.2	6.2	V			0.042	0.042	III	토지계
7467	장수곡	청송군 진보면 고희리	2.4			2.4	Ib	0.058			0.058	IV	토지계
7468	당골	청송군 부동면 내룡리		3.4		3.4	II		불검출			불검출	토지계

번호	시설명	소재지	TOC (mg/L)					T-P (mg/L)					주 오염원
			'18년	'19년	'20년	평균	등급	'18년	'19년	'20년	평균	등급	
7469	이무곡	청송군 진보면 괴정리	2.3			2.3	Ib	0.054			0.054	IV	토지계
7470	수청들	청송군 파천면 신흥리	2.8			2.8	Ib	0.039			0.039	III	토지계
7471	황골	청송군 진보면 세장리	1.9			1.9	Ia	0.023			0.023	II	토지계
7472	도막골	청송군 진보면 기곡리	2.9			2.9	Ib	0.046			0.046	III	토지계
7473	갈머리	청송군 진보면 괴정리	1.9			1.9	Ia	0.032			0.032	III	토지계
7474	삽작곡	청송군 부동면 내룡리		9.2	2.8	6.0	IV		0.020	0.090	0.055	IV	토지계
7475	중리지	청송군 현서면 백자리			5.2	5.2	IV			0.054	0.054	IV	토지계
7476	도치골	청송군 파천면 관리	1.4			1.4	Ia	0.018			0.018	Ib	토지계
7477	갈래	청송군 현서면 갈천리			9.5	9.5	VI			0.050	0.050	III	토지계
7478	가래골	청송군 진보면 추현리	2.2			2.2	Ib	0.037			0.037	III	토지계
7479	못골	청송군 파천면 중평리	1.2			1.2	Ia	0.014			0.014	Ib	토지계
7480	간장	청송군 부남면 이현리		4.0		4.0	II		0.005		0.005	Ia	토지계
7481	문거	청송군 안덕면 문거리			6.7	6.7	V			0.043	0.043	III	축산계
7482	가산	청송군 파천면 덕천리	2.0			2.0	Ia	0.037			0.037	III	토지계
7483	감곡	청송군 파천면 신기리			7.9	7.9	V			0.026	0.026	II	토지계
7484	오무골	청송군 진보면 고희리			9.9	9.9	VI			0.154	0.154	VI	토지계
7485	부일	청송군 부동면 부일리		5.4		5.4	IV		불검출			불검출	토지계
7486	중기	청송군 부남면 중기리		3.1		3.1	II		0.026		0.026	II	토지계
7487	못두들	영양군 영양읍 감천리		13.1	3.4	8.3	VI		0.124	0.041	0.083	IV	토지계
7488	감천	영양군 영양읍 감천리		6.2		6.2	V		0.085		0.085	IV	토지계
7489	수월	영양군 영양읍 상원리		7.9	12.1	10.0	VI		0.035	0.156	0.096	IV	토지계
7490	운용	영양군 입암면 신사리			4.2	4.2	III			0.073	0.073	IV	토지계
7491	골노달	영양군 입암면 노달리	2.7			2.7	Ib	0.067			0.067	IV	토지계
7492	갯골	영양군 청기면 상청리		4.1		4.1	III		0.020		0.020	Ib	토지계
7493	발매	영양군 청기면 구매리		4.9		4.9	III		0.024		0.024	II	토지계
7494	아랫	영양군 청기면 청기리		4.8		4.8	III		0.126		0.126	V	토지계
7495	향교	영양군 청기면 청기리		12.1	9.8	11.0	VI		0.194	0.087	0.141	V	토지계
7496	도지평	영양군 청기면 청기리		8.1	8.2	8.2	VI		0.027	0.054	0.041	III	토지계
7497	항지못	영양군 청기면 토구리		2.6		2.6	Ib		불검출			불검출	토지계
7498	수곡	영양군 청기면 당리		3.8		3.8	II		0.058		0.058	IV	토지계
7499	당진	영양군 일월면 곡강리		5.2		5.2	IV		0.009		0.009	Ia	토지계
7500	한티	영양군 수비면 발리리			4.7	4.7	III			0.054	0.054	IV	토지계
7501	강골	영양군 수비면 오기리			7.5	7.5	V			0.085	0.085	IV	토지계
7502	웃골	영양군 수비면 오기리			5.4	5.4	IV			0.037	0.037	III	토지계
7503	우천	영양군 수비면 오기리	2.6			2.6	Ib	0.041			0.041	III	토지계
7504	가래곡	영양군 수비면 오기리	0.9			0.9	Ia	0.007			0.007	Ia	토지계
7505	논골	영양군 수비면 신원리			4.6	4.6	III			0.043	0.043	III	토지계
7506	무티곡	영양군 수비면 신원리			4.6	4.6	III			0.056	0.056	IV	토지계
7507	기와골	영양군 석보면 지경리	2.5			2.5	Ib	0.053			0.053	IV	토지계
7508	구수곡	영양군 석보면 지경리	2.5			2.5	Ib	0.039			0.039	III	토지계
7509	광곡	영양군 석보면 옥계리	2.3			2.3	Ib	0.030			0.030	II	토지계
7510	원곡	영양군 석보면 옥계리	2.3			2.3	Ib	0.030			0.030	II	토지계
7511	오도곡	영양군 석보면 소계리	2.1			2.1	Ib	0.063			0.063	IV	토지계
7512	삼막골	영양군 석보면 소계리	2.2			2.2	Ib	0.026			0.026	II	토지계
7513	은행정	영양군 석보면 소계리	2.3			2.3	Ib	0.058			0.058	IV	토지계
7514	사시곡	영양군 석보면 답곡리	2.6			2.6	Ib	0.070			0.070	IV	토지계

번호	시설명	소재지	TOC (mg/L)					T-P (mg/L)					주 오염원
			'18년	'19년	'20년	평균	등급	'18년	'19년	'20년	평균	등급	
7515	골배골	영양군 일월면 도계리		5.5		5.5	IV		0.014		0.014	Ib	토지계
7516	광석	영양군 수비면 오기리	1.9			1.9	Ia	0.048			0.048	III	토지계
7517	황용	영양군 영양읍 대천리		2.5		2.5	Ib		불검출			불검출	토지계
7518	피밭골	영양군 일월면 오리리		1.8		1.8	Ia		불검출			불검출	토지계
7519	텃골	영양군 영양읍 전곡리		2.8		2.8	Ib		0.022		0.022	II	토지계
7520	못들	영양군 창기면 산우리		4.4		4.4	III		0.026		0.026	II	토지계
7521	대교곡	영양군 수비면 오기리	2.6			2.6	Ib	0.051			0.051	IV	토지계
7522	동산령	영양군 입암면 산해리	2.3			2.3	Ib	0.049			0.049	III	토지계
7523	미밭골	영양군 석보면 답곡리	2.6			2.6	Ib	0.033			0.033	III	토지계
7524	금학	영양군 입암면 금학리	2.4			2.4	Ib	0.058			0.058	IV	토지계
7525	반월형	영양군 일월면 칠성리			5.5	5.5	IV			0.052	0.052	IV	토지계
7526	동네들	영양군 석보면 흥계리	1.3			1.3	Ia	0.033			0.033	III	토지계
7527	조은골	영양군 일월면 도곡리		5.4		5.4	IV		0.011		0.011	Ib	토지계
7528	조곡	영양군 석보면 답곡리	2.4			2.4	Ib	0.019			0.019	Ib	토지계
7529	옛구도실	영양군 일월면 도곡리			6.9	6.9	V			0.027	0.027	II	토지계
7530	분티골	영양군 수비면 신원리			4.7	4.7	III			0.041	0.041	III	토지계
7531	무창	영양군 영양읍 무창리			5.4	5.4	IV			0.040	0.040	III	토지계
7532	남산	영덕군 영덕읍 남산리		7.6		7.6	V		0.110		0.110	V	토지계
7533	구이	영덕군 영덕읍 우곡리		3.8		3.8	II		0.129		0.129	V	토지계
7534	독지골	영덕군 영덕읍 화수리			3.1	3.1	II			0.022	0.022	II	토지계
7535	삼계	영덕군 영덕읍 삼계리		8.6	5.1	6.9	V		0.033	0.025	0.029	II	토지계
7536	상곡	영덕군 영덕읍 삼계리			3.4	3.4	II			0.035	0.035	III	토지계
7537	매정	영덕군 영덕읍 매정리		6.7	3.8	5.3	IV		0.065	0.036	0.051	IV	토지계
7538	텃골	영덕군 영덕읍 매정리		7.0	4.9	6.0	IV		0.075	0.045	0.060	IV	토지계
7539	행곡	영덕군 영덕읍 대탄리			3.5	3.5	II			0.027	0.027	II	토지계
7540	창포	영덕군 영덕읍 창포리	2.8			2.8	Ib	0.025			0.025	II	토지계
7541	엇골	영덕군 강구면 상직리		5.4		5.4	IV		0.050		0.050	III	토지계
7542	못골	영덕군 강구면 상직리	3.8			3.8	II	0.021			0.021	II	토지계
7543	베시이	영덕군 강구면 상직리	6.0			6.0	IV	0.350			0.350	VI	토지계
7544	가등곡	영덕군 남정면 쟁암리		1.8		1.8	Ia		0.022		0.022	II	토지계
7545	송전	영덕군 남정면 중화리			3.2	3.2	II			0.080	0.080	IV	토지계
7546	사곡	영덕군 남정면 중화리	3.0			3.0	Ib	0.026			0.026	II	토지계
7547	뒷골	영덕군 남정면 구계리	14.2		2.5	8.4	VI	0.067		0.047	0.057	IV	토지계
7548	가남곡	영덕군 달산면 흥기리			2.9	2.9	Ib			0.026	0.026	II	토지계
7549	어사곡	영덕군 달산면 주응리	1.3			1.3	Ia	0.026			0.026	II	토지계
7550	조양곡	영덕군 달산면 덕산리		4.2		4.2	III		0.050		0.050	III	토지계
7551	매현	영덕군 달산면 옥산리		2.1		2.1	Ib		0.016		0.016	Ib	토지계
7552	봉답	영덕군 지품면 지품리	5.0			5.0	III	0.097			0.097	IV	토지계
7553	황장	영덕군 지품면 황장리	1.0			1.0	Ia	0.018			0.018	Ib	토지계
7554	정시골	영덕군 축산면 도곡리			2.6	2.6	Ib			0.031	0.031	III	토지계
7555	갈전	영덕군 영덕읍 화천리	4.1			4.1	III	0.011			0.011	Ib	토지계
7556	답전	영덕군 영덕읍 화천리		2.8		2.8	Ib		0.086		0.086	IV	토지계
7557	큰골	영덕군 영덕읍 화천리	3.2			3.2	II	0.025			0.025	II	토지계
7558	오일	영덕군 영덕읍 화천리	3.1			3.1	II	0.018			0.018	Ib	토지계
7559	양자곡	영덕군 영해면 성내리		8.9	4.8	6.9	V		0.082	0.054	0.068	IV	토지계
7560	서대실	영덕군 영해면 벌영리		8.6	4.5	6.6	V		0.150	0.079	0.115	V	토지계

번호	시설명	소재지	TOC (mg/L)					T-P (mg/L)					주 오염원
			'18년	'19년	'20년	평균	등급	'18년	'19년	'20년	평균	등급	
7561	직곡	영덕군 병곡면 영리		3.4		3.4	II		0.026		0.026	II	토지계
7562	보곡	영덕군 병곡면 영리		4.8		4.8	III		0.029		0.029	II	토지계
7563	거무역	영덕군 병곡면 거무역리	6.1		6.0	6.1	V	0.019		0.016	0.018	Ib	토지계
7564	이천	영덕군 병곡면 이천리	4.9			4.9	III	0.051			0.051	IV	토지계
7565	인천	영덕군 창수면 인천리			5.0	5.0	III			0.058	0.058	IV	토지계
7566	가지골	영덕군 영덕읍 남산리	3.3			3.3	II	0.035			0.035	III	토지계
7567	각낙	영덕군 병곡면 아곡리			5.1	5.1	IV			0.014	0.014	Ib	토지계
7568	대곡	영덕군 지품면 송천리		1.7		1.7	Ia		0.016		0.016	Ib	토지계
7569	양산	영덕군 영덕읍 화천리		3.4		3.4	II		0.050		0.050	III	토지계
7570	요부	영덕군 병곡면 영리		4.9		4.9	III		0.033		0.033	III	토지계
7571	망골	영덕군 축산면 도곡리			9.0	9.0	VI			0.063	0.063	IV	토지계
7572	덕산	영덕군 영덕읍 화천리		6.3		6.3	V		0.026		0.026	II	토지계
7573	큰골	영덕군 축산면 기암리			3.7	3.7	II			0.102	0.102	V	토지계
7574	땅골	영덕군 영해면 별영리		8.1	4.8	6.5	V		0.063	0.109	0.086	IV	토지계
7575	석문	영덕군 영해면 묘곡리	3.1			3.1	II	0.025			0.025	II	토지계
7576	박대	영덕군 남정면 도천리	4.0			4.0	II	0.019			0.019	Ib	토지계
7577	노물	영덕군 영덕읍 노물리			2.3	2.3	Ib			0.070	0.070	IV	토지계
7578	국골	영덕군 지품면 송천리		2.8		2.8	Ib		0.028		0.028	II	토지계
7579	땅골	영덕군 창수면 오촌리			3.0	3.0	Ib			0.028	0.028	II	토지계
7580	자뭇골	영덕군 영덕읍 화수리	4.4			4.4	III	0.011			0.011	Ib	토지계
7581	큰골	영덕군 강구면 원직리			4.9	4.9	III			0.035	0.035	III	토지계
7582	구리골	영덕군 남정면 봉천리	2.6			2.6	Ib	0.018			0.018	Ib	토지계
7583	계목곡	영덕군 강구면 삼사리	8.5			8.5	VI	0.195			0.195	VI	토지계
7584	중화	영덕군 남정면 중화리	3.0			3.0	Ib	0.028			0.028	II	토지계
7585	한골	영덕군 지품면 지품리	7.3		4.6	6.0	IV	0.030		0.014	0.022	II	토지계
7586	금치곡	영덕군 병곡면 아곡리		14.2	12.8	13.5	VI		0.054	0.135	0.095	IV	토지계
7587	가산	영덕군 창수면 가산리	4.1			4.1	III	0.021			0.021	II	토지계
7588	뒷골	영덕군 병곡면 이천리			7.3	7.3	V			0.192	0.192	VI	토지계
7589	복곡	영덕군 지품면 복곡리	4.9			4.9	III	0.021			0.021	II	토지계
7590	엇발곡	영덕군 지품면 삼화리		4.4		4.4	III		0.058		0.058	IV	토지계
7591	토곡	영덕군 지품면 황장리	7.7		2.2	5.0	III	0.060		0.033	0.047	III	토지계
7592	안골	영덕군 강구면 화천리		4.1		4.1	III		0.077		0.077	IV	토지계
7593	세류골	영덕군 지품면 삼화리	6.6		4.1	5.4	IV	0.106		0.023	0.065	IV	토지계
7594	어분골	영덕군 지품면 황장리		7.4	3.6	5.5	IV		0.041	0.062	0.052	IV	토지계
7595	심곡	영덕군 남정면 중화리	3.3			3.3	II	0.023			0.023	II	토지계
7596	허무골	영덕군 지품면 황장리	1.9			1.9	Ia	0.012			0.012	Ib	토지계
7597	중상곡	영덕군 영덕읍 구미리	2.7			2.7	Ib	0.009			0.009	Ia	토지계
7598	꼭두곡	영덕군 영덕읍 우곡리		6.8	4.2	5.5	IV		0.046	0.047	0.047	III	토지계
7599	삼백곡	영덕군 영덕읍 매정리	4.8			4.8	III	0.300			0.300	VI	토지계
7600	간곡	영덕군 영덕읍 매정리		7.1	5.1	6.1	V		0.056	0.111	0.084	IV	토지계
7601	삼계새	영덕군 영덕읍 삼계리	3.2			3.2	II	0.028			0.028	II	토지계
7602	달래곡	영덕군 영덕읍 대탄리		5.9		5.9	IV		0.077		0.077	IV	토지계
7603	속곡	영덕군 남정면 쟁암리		1.6		1.6	Ia		0.045		0.045	III	토지계
7604	보리골	영덕군 영덕읍 창포리			7.9	7.9	V			0.086	0.086	IV	토지계
7605	복곡안	영덕군 지품면 복곡리			1.7	1.7	Ia			0.095	0.095	IV	토지계
7606	아곡	영덕군 병곡면 아곡리		9.2	3.3	6.3	V		0.029	0.033	0.031	III	토지계

번호	시설명	소재지	TOC (mg/L)					T-P (mg/L)					주 오염원
			'18년	'19년	'20년	평균	등급	'18년	'19년	'20년	평균	등급	
7607	한자곡	영덕군 영해면 성내리		4.3		4.3	III		0.026		0.026	II	토지계
7608	금곡	영덕군 병곡면 금곡리	1.6			1.6	Ia	0.018			0.018	Ib	토지계
7609	화천	영덕군 영덕읍 화천리	4.6			4.6	III	0.040			0.040	III	토지계
7610	쟁암지	영덕군 남정면 쟁암리		1.5		1.5	Ia		0.029		0.029	II	토지계
7611	무명	청도군 화양읍 서상리	3.2			3.2	II	0.046			0.046	III	토지계
7612	범곡	청도군 화양읍 범곡리	3.3			3.3	II	0.100			0.100	IV	토지계
7613	진라	청도군 화양읍 진라리	2.9			2.9	Ib	0.197			0.197	VI	토지계
7614	내진	청도군 화양읍 진라리	3.3			3.3	II	0.086			0.086	IV	토지계
7615	재양	청도군 화양읍 삼신리	3.1			3.1	II	0.140			0.140	V	토지계
7616	연지	청도군 화양읍 유등리	3.1			3.1	II	0.140			0.140	V	토지계
7617	상곡	청도군 화양읍 유등리	2.2			2.2	Ib	0.068			0.068	IV	생활계
7618	혼신	청도군 화양읍 고평리	3.1			3.1	II	0.079			0.079	IV	토지계
7619	내곡	청도군 화양읍 유등리	1.9			1.9	Ia	0.060			0.060	IV	토지계
7620	하평	청도군 청도읍 송읍리			2.3	2.3	Ib			0.076	0.076	IV	토지계
7621	상평	청도군 청도읍 무등리	1.2			1.2	Ia	0.040			0.040	III	토지계
7622	성지곡	청도군 청도읍 덕암리		4.1		4.1	III		0.082		0.082	IV	토지계
7623	학정	청도군 청도읍 덕암리		3.7		3.7	II		0.042		0.042	III	토지계
7624	신지	청도군 청도읍 내리	2.7			2.7	Ib	0.141			0.141	V	토지계
7625	용지	청도군 청도읍 내리	2.6			2.6	Ib	0.218			0.218	VI	토지계
7626	아간	청도군 청도읍 안인리	1.2			1.2	Ia	0.046			0.046	III	토지계
7627	용담	청도군 청도읍 안인리	0.9			0.9	Ia	0.005			0.005	Ia	토지계
7628	관곡	청도군 청도읍 안인리	0.7			0.7	Ia	0.007			0.007	Ia	토지계
7629	팔치	청도군 청도읍 안인리	1.7			1.7	Ia	0.065			0.065	IV	토지계
7630	내곡	청도군 청도읍 운산리	1.2			1.2	Ia	0.019			0.019	Ib	토지계
7631	사미	청도군 청도읍 운산리	1.2			1.2	Ia	0.032			0.032	III	토지계
7632	상곡	청도군 청도읍 부야리	2.2			2.2	Ib	0.056			0.056	IV	토지계
7633	연지	청도군 청도읍 부야리	2.3			2.3	Ib	0.094			0.094	IV	토지계
7634	부곡	청도군 청도읍 부야리	3.0			3.0	Ib	0.072			0.072	IV	토지계
7635	곰티	청도군 청도읍 부야리	2.4			2.4	Ib	0.077			0.077	IV	토지계
7636	연곡	청도군 청도읍 부야리	1.5			1.5	Ia	0.023			0.023	II	토지계
7637	능곡	청도군 청도읍 원정리	1.8			1.8	Ia	0.101			0.101	V	토지계
7638	월곡	청도군 청도읍 월곡리	2.1			2.1	Ib	0.044			0.044	III	토지계
7639	북정	청도군 각남면 화리			2.2	2.2	Ib			0.058	0.058	IV	토지계
7640	구곡	청도군 각남면 구곡리			2.3	2.3	Ib			0.082	0.082	IV	생활계
7641	가례	청도군 각남면 예리리			2.4	2.4	Ib			0.084	0.084	IV	토지계
7642	상사	청도군 각남면 사리			2.4	2.4	Ib			0.069	0.069	IV	토지계
7643	부곡	청도군 풍각면 봉기리			2.3	2.3	Ib			0.074	0.074	IV	토지계
7644	봉비	청도군 풍각면 봉기리			2.3	2.3	Ib			0.070	0.070	IV	토지계
7645	장기	청도군 풍각면 성곡리			2.8	2.8	Ib			0.081	0.081	IV	토지계
7646	월당	청도군 풍각면 성곡리			2.7	2.7	Ib			0.031	0.031	III	토지계
7647	성재	청도군 풍각면 성곡리			2.8	2.8	Ib			0.034	0.034	III	토지계
7648	수월	청도군 풍각면 수월리			2.4	2.4	Ib			0.082	0.082	IV	토지계
7649	화금	청도군 풍각면 화산리			2.3	2.3	Ib			0.076	0.076	IV	토지계
7650	동원	청도군 풍각면 화산리			2.3	2.3	Ib			0.063	0.063	IV	토지계
7651	구산	청도군 풍각면 안산리			2.3	2.3	Ib			0.056	0.056	IV	토지계
7652	안산	청도군 풍각면 안산리			2.1	2.1	Ib			0.104	0.104	V	토지계

번호	시설명	소재지	TOC (mg/L)					T-P (mg/L)					주 오염원
			'18년	'19년	'20년	평균	등급	'18년	'19년	'20년	평균	등급	
7653	흑석	청도군 풍각면 흑석리			2.7	2.7	Ib			0.054	0.054	IV	토지계
7654	안국	청도군 풍각면 흑석리			2.2	2.2	Ib			0.064	0.064	IV	토지계
7655	묘봉	청도군 풍각면 월봉리			2.1	2.1	Ib			0.058	0.058	IV	토지계
7656	구	청도군 풍각면 차산리			2.2	2.2	Ib			0.068	0.068	IV	토지계
7657	월평	청도군 풍각면 덕양리			2.2	2.2	Ib			0.066	0.066	IV	토지계
7658	재대	청도군 각북면 우산리			2.6	2.6	Ib			0.032	0.032	III	토지계
7659	가말	청도군 각북면 남산리			2.5	2.5	Ib			0.040	0.040	III	토지계
7660	병해	청도군 각북면 지슬리			2.6	2.6	Ib			0.028	0.028	II	토지계
7661	영전	청도군 각북면 지슬리			2.4	2.4	Ib			0.033	0.033	III	토지계
7662	오독	청도군 각북면 지슬리			2.5	2.5	Ib			0.035	0.035	III	토지계
7663	밀갓	청도군 각북면 지슬리			2.5	2.5	Ib			0.047	0.047	III	토지계
7664	고산	청도군 각북면 오산리			2.4	2.4	Ib			0.057	0.057	IV	토지계
7665	봉향	청도군 각북면 오산리			2.4	2.4	Ib			0.051	0.051	IV	토지계
7666	죽림	청도군 이서면 칠엽리		1.6		1.6	Ia		0.038		0.038	III	토지계
7667	용곡	청도군 이서면 대전리		1.8		1.8	Ia		0.054		0.054	IV	토지계
7668	용강	청도군 이서면 학산리		2.0		2.0	Ia		0.042		0.042	III	토지계
7669	관음	청도군 이서면 각계리		1.5		1.5	Ia		0.034		0.034	III	토지계
7670	풍양	청도군 이서면 흥선리			2.2	2.2	Ib			0.062	0.062	IV	토지계
7671	고면	청도군 이서면 흥선리		2.0		2.0	Ia		불검출			불검출	토지계
7672	문수	청도군 이서면 문수리		1.8		1.8	Ia		불검출			불검출	토지계
7673	명덕	청도군 이서면 신촌리		2.1		2.1	Ib		0.008		0.008	Ia	토지계
7674	신	청도군 이서면 신촌리		2.0		2.0	Ia		0.050		0.050	III	토지계
7675	칠곡	청도군 이서면 칠곡리			2.3	2.3	Ib			0.064	0.064	IV	토지계
7676	가곡	청도군 이서면 대곡리		1.9		1.9	Ia		0.030		0.030	II	토지계
7677	금곡	청도군 운문면 오진리			2.1	2.1	Ib			0.026	0.026	II	토지계
7678	오동	청도군 운문면 봉하리			2.5	2.5	Ib			0.074	0.074	IV	토지계
7679	수암	청도군 운문면 정상리			3.7	3.7	II			0.134	0.134	V	토지계
7680	비조곡	청도군 운문면 마일리			3.9	3.9	II			0.062	0.062	IV	토지계
7681	울능	청도군 운문면 마일리			3.4	3.4	II			0.040	0.040	III	토지계
7682	희룡	청도군 운문면 마일리			4.2	4.2	III			0.044	0.044	III	토지계
7683	모른골	청도군 금천면 동곡리	2.7			2.7	Ib	0.091			0.091	IV	토지계
7684	서촌	청도군 금천면 사전리	2.6			2.6	Ib	0.140			0.140	V	토지계
7685	개곡	청도군 금천면 김전리	4.3			4.3	III	0.047			0.047	III	토지계
7686	화일	청도군 금천면 김전리	3.4			3.4	II	0.042			0.042	III	토지계
7687	유정	청도군 금천면 김전리	2.5			2.5	Ib	0.037			0.037	III	토지계
7688	신유	청도군 금천면 김전리	3.0			3.0	Ib	0.040			0.040	III	토지계
7689	김전	청도군 금천면 김전리	2.3			2.3	Ib	0.009			0.009	Ia	토지계
7690	각골	청도군 금천면 김전리	2.9			2.9	Ib	0.042			0.042	III	토지계
7691	몰골	청도군 금천면 김전리	2.3			2.3	Ib	0.010			0.010	Ia	토지계
7692	정곡	청도군 금천면 갈지리	2.0			2.0	Ia	0.010			0.010	Ia	토지계
7693	삼성	청도군 금천면 갈지리	2.3			2.3	Ib	0.019			0.019	Ib	토지계
7694	갈리	청도군 금천면 갈지리	1.9			1.9	Ia	0.014			0.014	Ib	토지계
7695	송곡	청도군 금천면 갈지리	2.2			2.2	Ib	0.018			0.018	Ib	토지계
7696	구복	청도군 금천면 갈지리	3.2			3.2	II	0.023			0.023	II	토지계
7697	골곡	청도군 금천면 갈지리	2.7			2.7	Ib	0.023			0.023	II	토지계
7698	조곡	청도군 금천면 소천리	3.2			3.2	II	0.023			0.023	II	토지계

번호	시설명	소재지	TOC (mg/L)					T-P (mg/L)					주 오염원
			'18년	'19년	'20년	평균	등급	'18년	'19년	'20년	평균	등급	
7699	고자곡	청도군 금천면 소천리	1.8			1.8	Ia	0.023			0.023	II	토지계
7700	구복	청도군 금천면 소천리	2.7			2.7	Ib	0.039			0.039	III	토지계
7701	내곡	청도군 금천면 소천리	3.7			3.7	II	0.056			0.056	IV	토지계
7702	우봉	청도군 금천면 소천리	3.4			3.4	II	0.046			0.046	III	토지계
7703	남산	청도군 금천면 임당리	5.1			5.1	IV	0.085			0.085	IV	토지계
7704	신탄름	청도군 금천면 임당리	4.8			4.8	III	0.088			0.088	IV	토지계
7705	칠전	청도군 금천면 신지리	2.1			2.1	Ib	0.061			0.061	IV	토지계
7706	독방	청도군 금천면 박곡리	2.2			2.2	Ib	0.056			0.056	IV	토지계
7707	길부	청도군 금천면 신지리			5.1	5.1	IV			0.602	0.602	VI	토지계
7708	기암	청도군 금천면 박곡리	1.7			1.7	Ia	0.014			0.014	Ib	토지계
7709	사곡	청도군 금천면 오봉리	1.9			1.9	Ia	0.018			0.018	Ib	토지계
7710	사곡1	청도군 매전면 남양리		2.5		2.5	Ib		0.074		0.074	IV	토지계
7711	임곡	청도군 매전면 남양리		2.3		2.3	Ib		0.087		0.087	IV	토지계
7712	복지	청도군 매전면 복지리		1.7		1.7	Ia		0.284		0.284	VI	토지계
7713	용연	청도군 매전면 용산리		1.7		1.7	Ia		0.204		0.204	VI	토지계
7714	온막	청도군 매전면 용산리		1.4		1.4	Ia		0.286		0.286	VI	토지계
7715	명대	청도군 매전면 온막리		1.0		1.0	Ia		0.121		0.121	V	토지계
7716	계당	청도군 매전면 장연리		1.9		1.9	Ia		0.109		0.109	V	토지계
7717	송원	청도군 매전면 송원리		1.0		1.0	Ia		0.268		0.268	VI	토지계
7718	녹등	청도군 매전면 상평리		2.9		2.9	Ib		0.019		0.019	Ib	토지계
7719	곰태	청도군 매전면 덕산리		2.8		2.8	Ib		0.055		0.055	IV	토지계
7720	월곡	청도군 매전면 덕산리		3.3		3.3	II		0.044		0.044	III	토지계
7721	고용	청도군 매전면 덕산리		5.1		5.1	IV		0.035		0.035	III	토지계
7722	밤실	청도군 매전면 덕산리		5.4		5.4	IV		0.050		0.050	III	토지계
7723	금천	청도군 매전면 금천리		2.4		2.4	Ib		0.059		0.059	IV	토지계
7724	가자곡	청도군 매전면 금천리		1.2		1.2	Ia		0.059		0.059	IV	생활계
7725	드네	청도군 매전면 금천리		3.9		3.9	II		0.032		0.032	III	토지계
7726	이현태	청도군 매전면 금천리		2.4		2.4	Ib		0.054		0.054	IV	토지계
7727	신천	청도군 매전면 관하리		1.8		1.8	Ia		0.021		0.021	II	토지계
7728	관곡	청도군 매전면 관하리		2.7		2.7	Ib		0.042		0.042	III	토지계
7729	고란	청도군 매전면 관하리		1.1		1.1	Ia		0.065		0.065	IV	토지계
7730	마	청도군 매전면 두곡리		7.0	2.8	4.9	III		0.034	0.206	0.120	V	토지계
7731	월연	청도군 매전면 두곡리		2.8		2.8	Ib		0.061		0.061	IV	토지계
7732	새곡	청도군 매전면 두곡리		4.1		4.1	III		0.041		0.041	III	토지계
7733	노산	청도군 화양읍 유등리	2.6			2.6	Ib	0.125			0.125	V	토지계
7734	오복	청도군 화양읍 고평리	3.2			3.2	II	0.053			0.053	IV	토지계
7735	구룡	청도군 화양읍 유등리	2.4			2.4	Ib	0.139			0.139	V	축산계
7736	당지	청도군 청도읍 덕암리		5.5		5.5	IV		0.104		0.104	V	토지계
7737	남해	청도군 각북면 금천리			2.3	2.3	Ib			0.081	0.081	IV	토지계
7738	장글	청도군 금천면 임당리	4.1			4.1	III	0.063			0.063	IV	토지계
7739	대능	청도군 청도읍 내리	2.6			2.6	Ib	0.223			0.223	VI	토지계
7740	후곡	청도군 청도읍 덕암리		2.6		2.6	Ib		0.044		0.044	III	토지계
7741	팔지	청도군 청도읍 운산리	1.3			1.3	Ia	0.028			0.028	II	토지계
7742	내야	청도군 청도읍 운산리	1.3			1.3	Ia	0.039			0.039	III	토지계
7743	향죽	청도군 각남면 칠성리			2.2	2.2	Ib			0.068	0.068	IV	토지계
7744	일곡	청도군 각남면 일곡리			2.2	2.2	Ib			0.070	0.070	IV	토지계

번호	시설명	소재지	TOC (mg/L)					T-P (mg/L)					주 오염원
			'18년	'19년	'20년	평균	등급	'18년	'19년	'20년	평균	등급	
7745	궁곡	청도군 금천면 오봉리	2.2			2.2	Ib	0.063			0.063	IV	토지계
7746	고등곡	청도군 매전면 금천리		2.4		2.4	Ib		0.074		0.074	IV	토지계
7747	정해	청도군 풍각면 안산리			2.5	2.5	Ib			0.059	0.059	IV	토지계
7748	중곡	청도군 이서면 대전리		1.6		1.6	Ia		0.064		0.064	IV	토지계
7749	함박	청도군 각남면 함박리			2.2	2.2	Ib			0.064	0.064	IV	토지계
7750	방음	청도군 운문면 방음리			1.5	1.5	Ia			0.034	0.034	III	토지계
7751	금곡	청도군 화양읍 송금리	3.1			3.1	II	0.065			0.065	IV	토지계
7752	내사미	청도군 청도읍 운산리	1.5			1.5	Ia	0.044			0.044	III	토지계
7753	원동	청도군 청도읍 원리	2.1			2.1	Ib	0.089			0.089	IV	토지계
7754	송월	청도군 풍각면 덕양리			2.3	2.3	Ib			0.042	0.042	III	토지계
7755	이곡	청도군 이서면 가금리		1.6		1.6	Ia		0.010		0.010	Ia	토지계
7756	옥척	청도군 각남면 옥산리			2.3	2.3	Ib			0.064	0.064	IV	토지계
7757	상수월	청도군 풍각면 수월리			2.3	2.3	Ib			0.077	0.077	IV	토지계
7758	칠점	청도군 이서면 문수리		2.0		2.0	Ia		0.066		0.066	IV	토지계
7759	가촌	청도군 이서면 대전리		1.6		1.6	Ia		0.058		0.058	IV	토지계
7760	신봉	청도군 화양읍 교촌리	3.2			3.2	II	0.180			0.180	VI	토지계
7761	하령	청도군 매전면 금곡리		2.6		2.6	Ib		0.081		0.081	IV	토지계
7762	각산	청도군 청도읍 운산리	2.5			2.5	Ib	0.089			0.089	IV	토지계
7763	상장기	청도군 풍각면 성곡리			2.1	2.1	Ib			0.068	0.068	IV	토지계
7764	지촌	청도군 각북면 덕촌리			2.3	2.3	Ib			0.067	0.067	IV	토지계
7765	귀일	청도군 이서면 수야리		1.9		1.9	Ia		0.066		0.066	IV	토지계
7766	상당	청도군 이서면 신촌리		2.0		2.0	Ia		0.010		0.010	Ia	토지계
7767	망정	청도군 금천면 오봉리	3.4			3.4	II	0.112			0.112	V	토지계
7768	목방	청도군 매전면 상평리		6.0		6.0	IV		0.068		0.068	IV	토지계
7769	운산구	청도군 청도읍 운산리	5.7			5.7	IV	0.348			0.348	VI	생활계
7770	도삼	청도군 운문면 정상리			3.5	3.5	II			0.117	0.117	V	토지계
7771	법위	청도군 매전면 금곡리		2.4		2.4	Ib		0.072		0.072	IV	토지계
7772	용산	청도군 매전면 용산리		1.7		1.7	Ia		0.109		0.109	V	토지계
7773	서당곡	청도군 매전면 관하리		1.2		1.2	Ia		0.059		0.059	IV	토지계
7774	향노	청도군 운문면 정상리			2.2	2.2	Ib			0.085	0.085	IV	토지계
7775	한태	청도군 매전면 동산리		2.5		2.5	Ib		0.116		0.116	V	토지계
7776	박곡	청도군 매전면 하평리		1.4		1.4	Ia		0.114		0.114	V	토지계
7777	불무	청도군 청도읍 내리	2.7			2.7	Ib	0.134			0.134	V	토지계
7778	무등	청도군 매전면 하평리		1.0		1.0	Ia		0.103		0.103	V	토지계
7779	귀곡	청도군 청도읍 내리	1.6			1.6	Ia	0.070			0.070	IV	토지계
7780	사곡2	청도군 매전면 남양리		2.6		2.6	Ib		0.099		0.099	IV	토지계
7781	내동	청도군 청도읍 내리	1.2			1.2	Ia	0.037			0.037	III	토지계
7782	꽃등	청도군 금천면 임당리	4.4			4.4	III	0.092			0.092	IV	토지계
7783	오산	청도군 각북면 오산리			2.3	2.3	Ib			0.072	0.072	IV	토지계
7784	금촌	청도군 이서면 금촌리		1.8		1.8	Ia		0.042		0.042	III	토지계
7785	칠엽	청도군 이서면 칠엽리			2.2	2.2	Ib			0.068	0.068	IV	토지계
7786	낙성	청도군 각북면 남산리			2.3	2.3	Ib			0.072	0.072	IV	토지계
7787	월기	고령군 고령읍 지산리	2.5			2.5	Ib	0.033			0.033	III	토지계
7788	섬마	고령군 고령읍 저전리	2.9			2.9	Ib	0.028			0.028	II	토지계
7789	정지	고령군 덕곡면 본리리	0.9			0.9	Ia	0.014			0.014	Ib	토지계
7790	배울	고령군 덕곡면 백리	2.5			2.5	Ib	0.019			0.019	Ib	토지계



번호	시설명	소재지	TOC (mg/L)					T-P (mg/L)					주 오염원
			'18년	'19년	'20년	평균	등급	'18년	'19년	'20년	평균	등급	
7791	월전	고령군 덕곡면 반성리	5.9			5.9	IV	0.030			0.030	II	토지계
7792	심어동	고령군 덕곡면 원송리	2.4			2.4	Ib	0.023			0.023	II	토지계
7793	망금점	고령군 운수면 대평리	3.8			3.8	II	0.298			0.298	VI	토지계
7794	광산골	고령군 운수면 대평리	2.5			2.5	Ib	0.023			0.023	II	토지계
7795	덤봉	고령군 운수면 대평리	1.7			1.7	Ia	0.007			0.007	Ia	토지계
7796	절골	고령군 운수면 대평리	4.5			4.5	III	0.049			0.049	III	토지계
7797	신기골	고령군 운수면 신간리	2.3			2.3	Ib	0.164			0.164	VI	토지계
7798	이리골	고령군 운수면 신간리	1.7			1.7	Ia	0.058			0.058	IV	토지계
7799	봉덕	고령군 운수면 신간리	3.9			3.9	II	0.040			0.040	III	토지계
7800	법치골	고령군 운수면 법리	3.8			3.8	II	0.144			0.144	V	토지계
7801	도장골	고령군 운수면 신간리	1.9			1.9	Ia	0.016			0.016	Ib	토지계
7802	뽕당골	고령군 운수면 봉평리	3.3			3.3	II	0.023			0.023	II	토지계
7803	용소골	고령군 운수면 유리	3.8			3.8	II	0.033			0.033	III	토지계
7804	담못	고령군 운수면 팔산리	3.5			3.5	II	0.021			0.021	II	토지계
7805	도장골	고령군 운수면 팔산리	6.1		1.2	3.7	II	0.028		0.073	0.051	IV	토지계
7806	가남	고령군 운수면 월산리		9.6	2.6	6.1	V		0.083	0.067	0.075	IV	토지계
7807	집앞	고령군 성산면 무계리		6.9	4.7	5.8	IV		0.221	0.339	0.280	VI	토지계
7808	박곡	고령군 성산면 박곡리		7.1	5.8	6.5	V		0.135	0.110	0.123	V	토지계
7809	월산	고령군 성산면 용소리		6.7	3.4	5.1	IV		0.242	0.118	0.180	VI	토지계
7810	못골	고령군 성산면 상용리		3.3		3.3	II		0.054		0.054	IV	토지계
7811	상용	고령군 성산면 상용리		4.8		4.8	III		0.121		0.121	V	토지계
7812	느승골	고령군 성산면 고탄리		6.3	2.3	4.3	III		0.682	0.101	0.392	VI	토지계
7813	안동골	고령군 성산면 기족리		5.6		5.6	IV		0.064		0.064	IV	토지계
7814	기산	고령군 성산면 기산리		4.2		4.2	III		0.095		0.095	IV	토지계
7815	사부	고령군 성산면 사부리		8.6	5.2	6.9	V		0.347	0.081	0.214	VI	토지계
7816	싯질	고령군 성산면 사부리		5.6		5.6	IV		0.041		0.041	III	토지계
7817	장척	고령군 다산면 월성리		11.9	7.0	9.5	VI		0.044	0.094	0.069	IV	토지계
7818	월암	고령군 다산면 노곡리		8.8	8.8	8.8	VI		0.084	0.092	0.088	IV	토지계
7819	먹방	고령군 다산면 벌지리		4.8		4.8	III		0.164		0.164	VI	토지계
7820	적촌	고령군 다산면 나정리		9.6	5.5	7.6	V		0.055	0.064	0.060	IV	토지계
7821	어분골	고령군 다산면 벌지리		5.4		5.4	IV		0.016		0.016	Ib	토지계
7822	갈현	고령군 다산면 벌지리		10.1	7.6	8.9	VI		0.088	0.085	0.087	IV	토지계
7823	방곡	고령군 다산면 상곡리		10.2	7.9	9.1	VI		0.110	0.106	0.108	V	토지계
7824	삼동	고령군 다산면 송곡리		7.2	6.0	6.6	V		0.026	0.104	0.065	IV	토지계
7825	송촌	고령군 개진면 직리		5.3		5.3	IV		0.072		0.072	IV	토지계
7826	송골	고령군 개진면 생리		4.9		4.9	III		0.015		0.015	Ib	토지계
7827	도진	고령군 우곡면 도진리			8.3	8.3	VI			0.152	0.152	VI	토지계
7828	사읍	고령군 우곡면 사촌리			6.6	6.6	V			0.112	0.112	V	토지계
7829	사전	고령군 우곡면 사전리			2.3	2.3	Ib			0.129	0.129	V	토지계
7830	소달골	고령군 우곡면 답곡리			5.2	5.2	IV			0.079	0.079	IV	토지계
7831	안골	고령군 우곡면 답곡리			5.3	5.3	IV			0.087	0.087	IV	토지계
7832	곤시걸	고령군 우곡면 봉산리			11.2	11.2	VI			0.100	0.100	IV	토지계
7833	대곡	고령군 우곡면 대곡리			2.3	2.3	Ib			0.074	0.074	IV	토지계
7834	송림1	고령군 쌍림면 송림리			4.2	4.2	III			0.061	0.061	IV	토지계
7835	합가	고령군 쌍림면 합가리			4.5	4.5	III			0.078	0.078	IV	토지계
7836	장성골	고령군 쌍림면 신곡리			3.1	3.1	II			0.032	0.032	III	토지계

번호	시설명	소재지	TOC (mg/L)					T-P (mg/L)					주 오염원
			'18년	'19년	'20년	평균	등급	'18년	'19년	'20년	평균	등급	
7837	오로골	고령군 쌍림면 평지리			6.3	6.3	V			0.089	0.089	IV	토지계
7838	내곡	고령군 쌍림면 평지리			5.7	5.7	IV			0.083	0.083	IV	토지계
7839	고소	고령군 쌍림면 고곡리			4.0	4.0	II			0.079	0.079	IV	토지계
7840	용소	고령군 쌍림면 용리			1.7	1.7	Ia			0.185	0.185	VI	토지계
7841	마골	고령군 다산면 나정리		8.1	6.9	7.5	V		0.028	0.125	0.077	IV	토지계
7842	지사	고령군 덕곡면 후암리	2.3			2.3	Ib	0.060			0.060	IV	토지계
7843	금산	고령군 덕곡면 반성리	5.9			5.9	IV	0.009			0.009	Ia	토지계
7844	용흥	고령군 덕곡면 용흥리	2.2			2.2	Ib	0.025			0.025	II	토지계
7845	부식골	고령군 덕곡면 옥계리	1.0			1.0	Ia	0.009			0.009	Ia	토지계
7846	대밭	고령군 성산면 사부리		5.6		5.6	IV		0.055		0.055	IV	토지계
7847	가부	고령군 성산면 무계리		8.8	8.4	8.6	VI		0.041	0.181	0.111	V	토지계
7848	운교	고령군 성산면 상용리		3.4		3.4	II		0.159		0.159	VI	토지계
7849	새자골	고령군 다산면 벌지리		7.6		7.6	V		0.041		0.041	III	토지계
7850	방아실	고령군 쌍림면 안림리			4.7	4.7	III			0.061	0.061	IV	토지계
7851	삼막	고령군 쌍림면 월막리			2.6	2.6	Ib			0.116	0.116	V	토지계
7852	막골	고령군 고령읍 지산리	2.9			2.9	Ib	0.044			0.044	III	토지계
7853	진개울	고령군 성산면 기족리		3.8		3.8	II		0.023		0.023	II	토지계
7854	내동	고령군 개진면 양전리		6.6	4.7	5.7	IV		0.025	0.038	0.032	III	토지계
7855	후평	고령군 쌍림면 신촌리			0.8	0.8	Ia			0.064	0.064	IV	토지계
7856	칠등	고령군 쌍림면 고곡리			3.9	3.9	II			0.075	0.075	IV	토지계
7857	갈골	고령군 운수면 월산리	2.0			2.0	Ia	0.109			0.109	V	토지계
7858	버들골	고령군 운수면 팔산리	3.2			3.2	II	0.023			0.023	II	토지계
7859	득전	고령군 운수면 팔산리	3.8			3.8	II	0.051			0.051	IV	토지계
7860	무덤골	고령군 고령읍 중화리	2.6			2.6	Ib	0.025			0.025	II	토지계
7861	오리동	고령군 덕곡면 용흥리	0.8			0.8	Ia	0.019			0.019	Ib	토지계
7862	새터	고령군 덕곡면 백리	1.1			1.1	Ia	0.016			0.016	Ib	토지계
7863	백동	고령군 덕곡면 백리	3.0			3.0	Ib	0.026			0.026	II	토지계
7864	참나무골	고령군 성산면 사부리		6.4	3.3	4.9	III		0.055	0.112	0.084	IV	토지계
7865	상곡	고령군 쌍림면 신곡리			2.6	2.6	Ib			0.056	0.056	IV	토지계
7866	도장골	고령군 쌍림면 월막리			2.2	2.2	Ib			0.060	0.060	IV	토지계
7867	호랑이골	고령군 고령읍 지산리	3.2			3.2	II	0.039			0.039	III	토지계
7868	절골	고령군 성산면 고탄리		7.9	5.5	6.7	V		0.064	0.076	0.070	IV	토지계
7869	광도	고령군 개진면 오사리		4.0		4.0	II		0.064		0.064	IV	토지계
7870	모사골	고령군 쌍림면 합가리			1.3	1.3	Ia			0.031	0.031	III	토지계
7871	지릿재	고령군 쌍림면 합가리			1.4	1.4	Ia			0.050	0.050	III	토지계
7872	수지	고령군 쌍림면 신곡리			3.3	3.3	II			0.066	0.066	IV	토지계
7873	해당	고령군 쌍림면 신곡리			3.6	3.6	II			0.060	0.060	IV	토지계
7874	미륵	고령군 고령읍 신리	1.9			1.9	Ia	0.012			0.012	Ib	토지계
7875	반용	고령군 쌍림면 용리			2.3	2.3	Ib			0.026	0.026	II	토지계
7876	호주골	고령군 고령읍 중화리	2.1			2.1	Ib	0.019			0.019	Ib	토지계
7877	구실골	고령군 성산면 삼대리		5.1		5.1	IV		0.092		0.092	IV	토지계
7878	큰골	고령군 고령읍 지산리	2.3			2.3	Ib	0.049			0.049	III	토지계
7879	산주	고령군 쌍림면 산주리			1.3	1.3	Ia			0.056	0.056	IV	토지계
7880	수자골	고령군 성산면 기산리		6.1	2.8	4.5	III		0.108	0.168	0.138	V	토지계
7881	반수골	고령군 고령읍 중화리	3.1			3.1	II	0.032			0.032	III	토지계
7882	아랫골	고령군 성산면 어곡리		3.5		3.5	II		0.005		0.005	Ia	토지계

번호	시설명	소재지	TOC (mg/L)					T-P (mg/L)					주 오염원
			'18년	'19년	'20년	평균	등급	'18년	'19년	'20년	평균	등급	
7883	배나골	고령군 성산면 사부리		5.3		5.3	IV		0.044		0.044	III	토지계
7884	윗승암	고령군 덕곡면 본리리	1.3			1.3	Ia	0.139			0.139	V	토지계
7885	진등	고령군 쌍림면 합가리			1.9	1.9	Ia			0.045	0.045	III	토지계
7886	갈밭지	성주군 대가면 도남리	2.8			2.8	Ib	0.088			0.088	IV	토지계
7887	골안지	성주군 성주읍 대항리	2.4			2.4	Ib	0.026			0.026	II	토지계
7888	막골지	성주군 성주읍 대항리	2.6			2.6	Ib	0.160			0.160	VI	토지계
7889	시비실지	성주군 성주읍 성산리	1.5			1.5	Ia	0.037			0.037	III	생활계
7890	갈막지	성주군 성주읍 삼산리	3.4			3.4	II	0.217			0.217	VI	생활계
7891	답개지	성주군 성주읍 학산리	7.5		5.7	6.6	V	0.240		0.280	0.260	VI	토지계
7892	돛산지	성주군 성주읍 학산리	3.0			3.0	Ib	0.511			0.511	VI	토지계
7893	모전지	성주군 선남면 용신리	6.2		9.0	7.6	V	0.047		0.111	0.079	IV	토지계
7894	신흥지	성주군 선남면 도흥리	6.4		10.4	8.4	VI	0.047		0.238	0.143	V	토지계
7895	성원지	성주군 선남면 성원리	4.1			4.1	III	0.045			0.045	III	토지계
7896	관석지	성주군 선남면 신부리			3.8	3.8	II			0.046	0.046	III	토지계
7897	광영지	성주군 선남면 도성리	4.2			4.2	III	0.086			0.086	IV	생활계
7898	월곡지	성주군 용암면 마월리		3.3		3.3	II		0.054		0.054	IV	생활계
7899	뒤영지	성주군 용암면 마월리		10.8		10.8	VI		0.228		0.228	VI	생활계
7900	안동지	성주군 선남면 유서리	7.5		6.4	7.0	V	0.173		0.058	0.116	V	토지계
7901	대명지	성주군 용암면 문명리		8.9	6.4	7.7	V		0.150	0.064	0.107	V	토지계
7902	달곡지	성주군 용암면 문명리		11.7	8.0	9.9	VI		0.117	0.034	0.076	IV	토지계
7903	사부지	성주군 용암면 덕평리		5.1		5.1	IV		0.060		0.060	IV	생활계
7904	윗골지	성주군 용암면 덕평리		4.0		4.0	II		0.034		0.034	III	생활계
7905	칠성지	성주군 용암면 선송리		3.3		3.3	II		0.036		0.036	III	생활계
7906	동락지	성주군 용암면 동락리		7.3	6.2	6.8	V		0.020	0.025	0.023	II	토지계
7907	대성지	성주군 용암면 사곡리		5.1		5.1	IV		0.016		0.016	Ib	생활계
7908	천방지	성주군 수륜면 신평리		3.0		3.0	Ib		0.025		0.025	II	생활계
7909	유산지	성주군 수륜면 계정리		3.7		3.7	II		0.097		0.097	IV	생활계
7910	성동지	성주군 수륜면 성리			5.9	5.9	IV			0.219	0.219	VI	토지계
7911	적산1지	성주군 금수면 어은리		3.5		3.5	II		0.048		0.048	III	생활계
7912	외견지	성주군 금수면 광산리		5.6		5.6	IV		0.059		0.059	IV	생활계
7913	덕산지	성주군 금수면 명천리		5.5		5.5	IV		0.106		0.106	V	생활계
7914	복산지	성주군 대가면 흥산리	3.5			3.5	II	0.075			0.075	IV	토지계
7915	공장리지	성주군 대가면 옥성리	2.0			2.0	Ia	0.070			0.070	IV	토지계
7916	단산지	성주군 대가면 옥성리	2.8			2.8	Ib	0.062			0.062	IV	토지계
7917	중마지	성주군 대가면 옥화리	4.7			4.7	III	0.049			0.049	III	토지계
7918	개정지	성주군 대가면 도남리	2.8			2.8	Ib	0.023			0.023	II	토지계
7919	수영지	성주군 대가면 도남리	2.2			2.2	Ib	0.033			0.033	III	토지계
7920	못안지	성주군 대가면 도남리	1.9			1.9	Ia	0.076			0.076	IV	토지계
7921	야동지	성주군 벽진면 매수리		5.7		5.7	IV		0.072		0.072	IV	생활계
7922	뒹미지	성주군 초전면 용성리			3.6	3.6	II			0.082	0.082	IV	토지계
7923	문치지	성주군 초전면 칠선리			7.7	7.7	V			0.218	0.218	VI	토지계
7924	후산지	성주군 초전면 용성리			3.7	3.7	II			0.041	0.041	III	토지계
7925	송림지	성주군 초전면 용성리			5.5	5.5	IV			0.057	0.057	IV	토지계
7926	회동지	성주군 초전면 문덕리			6.3	6.3	V			0.151	0.151	VI	토지계
7927	신평지	성주군 초전면 자양리			5.4	5.4	IV			0.063	0.063	IV	토지계
7928	송골지	성주군 초전면 고산리			3.0	3.0	Ib			0.283	0.283	VI	토지계

번호	시설명	소재지	TOC (mg/L)					T-P (mg/L)					주 오염원
			'18년	'19년	'20년	평균	등급	'18년	'19년	'20년	평균	등급	
7929	배골지	성주군 초전면 고산리			7.8	7.8	V			0.312	0.312	VI	토지계
7930	명곡지	성주군 초전면 월곡리			4.5	4.5	III			0.043	0.043	III	토지계
7931	봉무지	성주군 초전면 용봉리			4.6	4.6	III			0.248	0.248	VI	토지계
7932	한절지	성주군 초전면 소성리			3.0	3.0	Ib			0.110	0.110	V	토지계
7933	관동지	성주군 월항면 대산리			7.0	7.0	V			0.131	0.131	V	토지계
7934	새박골지	성주군 월항면 유월리			7.6	7.6	V			0.093	0.093	IV	토지계
7935	월암지	성주군 월항면 유월리			3.4	3.4	II			0.112	0.112	V	토지계
7936	유촌지	성주군 월항면 유월리			5.5	5.5	IV			0.202	0.202	VI	토지계
7937	풀모지	성주군 월항면 수죽리			6.3	6.3	V			0.150	0.150	V	토지계
7938	관정지	성주군 월항면 수죽리			5.9	5.9	IV			0.195	0.195	VI	토지계
7939	우남지	성주군 월항면 수죽리			4.4	4.4	III			0.154	0.154	VI	토지계
7940	지산지	성주군 월항면 지방리			4.1	4.1	III			0.033	0.033	III	토지계
7941	작촌지	성주군 월항면 인촌리			6.3	6.3	V			0.105	0.105	V	토지계
7942	부인지	성주군 월항면 인촌리			5.3	5.3	IV			0.041	0.041	III	토지계
7943	복천지	성주군 대가면 흥산리	3.6			3.6	II	0.007			0.007	Ia	토지계
7944	내기지	성주군 대가면 옥성리	5.6			5.6	IV	0.150			0.150	V	토지계
7945	서원지	성주군 월항면 유월리			8.7	8.7	VI			0.051	0.051	IV	토지계
7946	이곡지	성주군 대가면 흥산리	3.5			3.5	II	0.447			0.447	VI	토지계
7947	문방지	성주군 선남면 문방리	2.6			2.6	Ib	0.021			0.021	II	토지계
7948	남창지	성주군 수륜면 남은리			3.4	3.4	II			0.106	0.106	V	토지계
7949	왕자곡지	성주군 대가면 용흥리	5.6			5.6	IV	0.558			0.558	VI	생활계
7950	중리지	성주군 벽진면 자산리		5.9		5.9	IV		0.056		0.056	IV	생활계
7951	죽관지	성주군 월항면 용각리			8.2	8.2	VI			0.048	0.048	III	토지계
7952	적산2지	성주군 금수면 어은리		7.1	5.0	6.1	V		0.083	0.121	0.102	V	토지계
7953	덕목지	성주군 초전면 고산리			4.7	4.7	III			0.261	0.261	VI	토지계
7954	관동지	성주군 벽진면 가암리		5.8		5.8	IV		0.082		0.082	IV	생활계
7955	묵산지	성주군 월항면 용각리			7.1	7.1	V			0.134	0.134	V	토지계
7956	적산지	성주군 용암면 사곡리		5.2		5.2	IV		0.028		0.028	II	생활계
7957	중리지	성주군 선남면 도성리	6.3		6.0	6.2	V	0.018		0.076	0.047	III	토지계
7958	남산지	성주군 용암면 마월리		3.0		3.0	Ib		0.084		0.084	IV	생활계
7959	금곡지	성주군 선남면 명포리	4.0			4.0	II	0.051			0.051	IV	토지계
7960	정골지	성주군 선남면 명포리	3.9			3.9	II	0.024			0.024	II	토지계
7961	갈매지	성주군 벽진면 운정리		10.0	7.7	8.9	VI		0.066	0.104	0.085	IV	토지계
7962	두리티지	성주군 선남면 명포리	4.9			4.9	III	0.018			0.018	Ib	토지계
7963	형곡지	성주군 수륜면 보월리		4.2		4.2	III		0.017		0.017	Ib	생활계
7964	월전지	성주군 벽진면 용암리		5.2		5.2	IV		0.117		0.117	V	생활계
7965	추산지	성주군 벽진면 매수리			4.8	4.8	III			0.121	0.121	V	토지계
7966	우동지	성주군 벽진면 운정리		7.3	4.4	5.9	IV		0.137	0.240	0.189	VI	토지계
7967	적송지	성주군 수륜면 적송리		2.4		2.4	Ib		0.021		0.021	II	생활계
7968	사곡지	성주군 선남면 문방리	6.3		7.8	7.1	V	0.173		0.064	0.119	V	토지계
7969	송포지	성주군 선남면 명포리		8.2	5.6	6.9	V		0.172	0.348	0.260	VI	토지계
7970	어언곡지	성주군 성주읍 용산리	2.6			2.6	Ib	0.205			0.205	VI	토지계
7971	신기지	성주군 수륜면 수륜리		3.8		3.8	II		0.294		0.294	VI	생활계
7972	나복지	성주군 벽진면 운정리		5.1		5.1	IV		0.214		0.214	VI	생활계
7973	차동지	성주군 성주읍 성산리	1.9			1.9	Ia	0.023			0.023	II	토지계
7974	복성지	성주군 성주읍 성산리	1.8			1.8	Ia	0.026			0.026	II	토지계

번호	시설명	소재지	TOC (mg/L)					T-P (mg/L)					주 오염원
			'18년	'19년	'20년	평균	등급	'18년	'19년	'20년	평균	등급	
7975	성전지	성주군 선남면 문방리	3.3			3.3	II	0.051			0.051	IV	토지계
7976	문포지	성주군 선남면 문방리	4.9			4.9	III	0.042			0.042	III	토지계
7977	상언지	성주군 용암면 상언리		4.0		4.0	II		0.034		0.034	III	생활계
7978	점복지	성주군 벽진면 자산리		7.1	5.6	6.4	V		0.036	0.140	0.088	IV	토지계
7979	안골지	성주군 성주읍 대항리	2.1			2.1	Ib	0.021			0.021	II	토지계
7980	차곡지	성주군 선남면 도흥리	6.0			6.0	IV	0.122			0.122	V	토지계
7981	신부지	성주군 선남면 신부리	4.6			4.6	III	0.082			0.082	IV	토지계
7982	장골지	성주군 선남면 장학리	2.9			2.9	Ib	0.084			0.084	IV	토지계
7983	송림지	성주군 용암면 선송리		6.7	5.1	5.9	IV		0.034	0.042	0.038	III	토지계
7984	서원지	성주군 수륜면 수륜리		4.5		4.5	III		0.115		0.115	V	생활계
7985	행화지	성주군 대가면 옥화리	2.1			2.1	Ib	0.047			0.047	III	토지계
7986	앞들지	성주군 성주읍 대항리	2.5			2.5	Ib	0.032			0.032	III	토지계
7987	동원지	성주군 가천면 동원리		2.0		2.0	Ia		0.017		0.017	Ib	생활계
7988	중산지	성주군 가천면 중산리		7.0	2.9	5.0	III		0.101	0.105	0.103	V	토지계
7989	어은지	성주군 금수면 어은리		5.8		5.8	IV		0.217		0.217	VI	생활계
7990	정곡지	성주군 벽진면 매수리		11.8		11.8	VI		0.211		0.211	VI	생활계
7991	명간지	성주군 벽진면 봉계리		10.4	5.9	8.2	VI		0.117	0.085	0.101	V	토지계
7992	효동지	성주군 초전면 자양리			5.0	5.0	III			0.171	0.171	VI	토지계
7993	제남지	성주군 초전면 월곡리			3.5	3.5	II			0.133	0.133	V	토지계
7994	소도지	성주군 금수면 명천리		2.8		2.8	Ib		0.177		0.177	VI	생활계
7995	상현지	성주군 용암면 계상리		3.5		3.5	II		0.072		0.072	IV	생활계
7996	갈명지	성주군 용암면 계상리		3.1		3.1	II		0.066		0.066	IV	생활계
7997	진골지	성주군 용암면 계상리		3.3		3.3	II		0.076		0.076	IV	생활계
7998	회봉지	성주군 용암면 용정리		4.3		4.3	III		0.063		0.063	IV	생활계
7999	유촌지	성주군 선남면 유서리	6.1		7.1	6.6	V	0.094		0.024	0.059	IV	토지계
8000	신봉지	성주군 용암면 상신리		2.9		2.9	Ib		0.059		0.059	IV	생활계
8001	회목지	성주군 용암면 본리리		5.7		5.7	IV		0.078		0.078	IV	생활계
8002	용계지	성주군 용암면 용계리		4.8		4.8	III		0.050		0.050	III	생활계
8003	화령지	성주군 대가면 옥련리	3.6			3.6	II	0.061			0.061	IV	토지계
8004	장기지	성주군 벽진면 외기리		3.2		3.2	II		0.046		0.046	III	생활계
8005	봉정지	성주군 초전면 봉정리			3.5	3.5	II			0.041	0.041	III	토지계
8006	진골지	성주군 선남면 유서리	5.3			5.3	IV	0.033			0.033	III	토지계
8007	금곡지	성주군 대가면 금산리	2.5			2.5	Ib	0.207			0.207	VI	토지계
8008	칠산지	성주군 성주읍 대항리	2.2			2.2	Ib	0.023			0.023	II	토지계
8009	자산지	성주군 대가면 옥련리	2.6			2.6	Ib	0.021			0.021	II	토지계
8010	사월지	성주군 대가면 칠봉리		4.7		4.7	III		0.172		0.172	VI	생활계
8011	칠봉지	성주군 대가면 칠봉리			1.8	1.8	Ia			0.181	0.181	VI	토지계
8012	서재지	성주군 선남면 관화리	8.6		10.4	9.5	VI	0.035		0.031	0.033	III	토지계
8013	전골지	성주군 용암면 계상리		2.6		2.6	Ib		0.121		0.121	V	생활계
8014	용골지	성주군 용암면 본리리		11.3	6.7	9.0	VI		0.056	0.029	0.043	III	토지계
8015	남전지	성주군 대가면 옥화리	5.5			5.5	IV	0.018			0.018	Ib	토지계
8016	썰물지	성주군 대가면 옥화리	3.0			3.0	Ib	0.054			0.054	IV	생활계
8017	안산지	성주군 벽진면 자산리		6.1		6.1	V		0.110		0.110	V	생활계
8018	상점복지	성주군 벽진면 자산리		7.8	4.1	6.0	IV		0.048	0.138	0.093	IV	토지계
8019	임천지	성주군 수륜면 신정리		1.2		1.2	Ia		0.037		0.037	III	생활계
8020	가능골지	성주군 대가면 금산리	2.5			2.5	Ib	0.025			0.025	II	토지계

번호	시설명	소재지	TOC (mg/L)					T-P (mg/L)					주 오염원
			'18년	'19년	'20년	평균	등급	'18년	'19년	'20년	평균	등급	
8021	가라골지	성주군 선남면 명포리	3.2			3.2	II	0.047			0.047	III	토지계
8022	마천지	성주군 용암면 마월리		3.3		3.3	II		0.023		0.023	II	생활계
8023	상신지	성주군 용암면 상신리			1.9	1.9	Ia			0.031	0.031	III	토지계
8024	보병	칠곡군 왜관읍 낙산리	5.2			5.2	IV	0.051			0.051	IV	토지계
8025	신금	칠곡군 왜관읍 매월리	3.6			3.6	II	0.065			0.065	IV	토지계
8026	박곡	칠곡군 왜관읍 아곡리	6.3		5.4	5.9	IV	0.030		0.059	0.045	III	토지계
8027	도당	칠곡군 지천면 송정리	2.5			2.5	Ib	0.047			0.047	III	생활계
8028	장원	칠곡군 지천면 금호리		2.6		2.6	Ib		0.165		0.165	VI	토지계
8029	왕방	칠곡군 지천면 금호리		7.3	10.5	8.9	VI		0.056	0.138	0.097	IV	축산계
8030	수정	칠곡군 지천면 송정리		2.5		2.5	Ib		0.045		0.045	III	토지계
8031	감정	칠곡군 지천면 송정리	4.6			4.6	III	0.060			0.060	IV	토지계
8032	솔티	칠곡군 지천면 송정리		6.7	8.9	7.8	V		0.028	0.411	0.220	VI	토지계
8033	안산	칠곡군 지천면 심천리		2.3		2.3	Ib		0.142		0.142	V	토지계
8034	낙산	칠곡군 지천면 낙산리		3.6		3.6	II		0.109		0.109	V	토지계
8035	법정	칠곡군 지천면 연호리		7.2	8.6	7.9	V		0.357	0.784	0.571	VI	토지계
8036	갈금	칠곡군 지천면 영오리		8.1		8.1	VI		0.228		0.228	VI	토지계
8037	오동	칠곡군 지천면 영오리		9.1	6.6	7.9	V		0.157	0.034	0.096	IV	토지계
8038	목골	칠곡군 지천면 송정리	2.5			2.5	Ib	0.033			0.033	III	토지계
8039	중화	칠곡군 지천면 연화리		2.8		2.8	Ib		0.241		0.241	VI	토지계
8040	황학	칠곡군 지천면 황학리		2.8		2.8	Ib		0.303		0.303	VI	토지계
8041	상원	칠곡군 동명면 송산리		3.1		3.1	II		0.152		0.152	VI	토지계
8042	마두	칠곡군 동명면 가천리		6.0		6.0	IV		0.178		0.178	VI	토지계
8043	내곡	칠곡군 가산면 용수리			2.7	2.7	Ib			0.014	0.014	Ib	토지계
8044	현곡	칠곡군 가산면 학산리			3.5	3.5	II			0.058	0.058	IV	토지계
8045	복곡	칠곡군 가산면 가산리			1.7	1.7	Ia			0.023	0.023	II	생활계
8046	원곡	칠곡군 가산면 송학리			6.0	6.0	IV			0.189	0.189	VI	토지계
8047	감실	칠곡군 가산면 학하리			15.1	15.1	VI			0.087	0.087	IV	토지계
8048	무학	칠곡군 가산면 학상리			2.2	2.2	Ib			0.104	0.104	V	산업계
8049	석우	칠곡군 가산면 석우리			3.5	3.5	II			0.015	0.015	Ib	토지계
8050	병비	칠곡군 가산면 석우리			5.4	5.4	IV			0.013	0.013	Ib	산업계
8051	포남	칠곡군 석적읍 포남리	2.5			2.5	Ib	0.077			0.077	IV	산업계
8052	망정	칠곡군 석적읍 망정리	3.5			3.5	II	0.102			0.102	V	생활계
8053	중지	칠곡군 석적읍 중지리	3.2			3.2	II	0.069			0.069	IV	토지계
8054	중리	칠곡군 북삼읍 보손리	3.3			3.3	II	0.054			0.054	IV	토지계
8055	죽곡	칠곡군 북삼읍 인평리	2.7			2.7	Ib	0.019			0.019	Ib	토지계
8056	찰전	칠곡군 가산면 각산리	4.7			4.7	III	0.030			0.030	II	토지계
8057	행정지	칠곡군 가산면 행정리	2.2			2.2	Ib	0.032			0.032	III	생활계
8058	송정	칠곡군 지천면 송정리		9.7	8.7	9.2	VI		0.041	0.137	0.089	IV	토지계
8059	누룩	칠곡군 지천면 심천리		8.0	7.5	7.8	V		0.165	0.162	0.164	VI	토지계
8060	완정	칠곡군 지천면 연화리		10.8	7.0	8.9	VI		0.161	0.056	0.109	V	토지계
8061	드무지	칠곡군 동명면 학명리		2.0		2.0	Ia		0.055		0.055	IV	토지계
8062	금청	칠곡군 왜관읍 금산리	3.9			3.9	II	0.049			0.049	III	토지계
8063	상곡	칠곡군 가산면 학하리			6.7	6.7	V			0.038	0.038	III	토지계
8064	오산1	칠곡군 지천면 오산리		7.3	5.5	6.4	V		0.047	0.035	0.041	III	토지계
8065	다부	칠곡군 가산면 다부리		1.8		1.8	Ia		0.193		0.193	VI	토지계
8066	성곡	칠곡군 석적읍 성곡리	4.6			4.6	III	0.026			0.026	II	토지계

번호	시설명	소재지	TOC (mg/L)					T-P (mg/L)					주 오염원
			'18년	'19년	'20년	평균	등급	'18년	'19년	'20년	평균	등급	
8067	학사	칠곡군 가산면 학하리			6.4	6.4	V			0.101	0.101	V	토지계
8068	건지	칠곡군 약목면 복성리	2.7			2.7	Ib	0.049			0.049	III	토지계
8069	득명	칠곡군 동명면 득명리			2.6	2.6	Ib			0.020	0.020	Ib	토지계
8070	상강	칠곡군 북삼읍 인평리	2.9			2.9	Ib	0.009			0.009	Ia	생활계
8071	약수	칠곡군 약목면 복성리	2.6			2.6	Ib	0.058			0.058	IV	토지계
8072	문산	칠곡군 북삼읍 송오리	1.6			1.6	Ia	0.067			0.067	IV	생활계
8073	노전	칠곡군 약목면 복성리	2.6			2.6	Ib	0.019			0.019	Ib	토지계
8074	봉계	칠곡군 왜관읍 봉계리	2.9			2.9	Ib	0.067			0.067	IV	토지계
8075	남원1	칠곡군 동명면 남원리		2.8		2.8	Ib		0.064		0.064	IV	토지계
8076	월곡	칠곡군 왜관읍 삼청리	7.6		2.6	5.1	IV	0.030		0.035	0.033	III	토지계
8077	구호	칠곡군 동명면 구덕리			3.8	3.8	II			0.158	0.158	VI	토지계
8078	보손	칠곡군 북삼읍 보손리	1.3			1.3	Ia	0.005			0.005	Ia	토지계
8079	어부	칠곡군 북삼읍 어로리	2.6			2.6	Ib	0.014			0.014	Ib	토지계
8080	곡내	칠곡군 북삼읍 어로리	4.9			4.9	III	0.053			0.053	IV	토지계
8081	낙산	칠곡군 왜관읍 낙산리	7.2		7.2	7.2	V	0.053		0.027	0.040	III	토지계
8082	낙토	칠곡군 지천면 낙산리		8.3	5.7	7.0	V		0.202	0.027	0.115	V	토지계
8083	신흥	칠곡군 동명면 남원리		3.1		3.1	II		0.129		0.129	V	토지계
8084	봉암	칠곡군 동명면 봉암리		3.0		3.0	Ib		0.118		0.118	V	토지계
8085	폭포	칠곡군 가산면 학상리			1.8	1.8	Ia			0.024	0.024	II	토지계
8086	낙수	칠곡군 북삼읍 어로리	5.0			5.0	III	0.219			0.219	VI	생활계
8087	목장	칠곡군 북삼읍 어로리	2.2			2.2	Ib	0.018			0.018	Ib	생활계
8088	조양	칠곡군 기산면 봉산리	1.7			1.7	Ia	0.016			0.016	Ib	생활계
8089	죽곡	칠곡군 왜관읍 매원리	3.9			3.9	II	0.040			0.040	III	토지계
8090	백운	칠곡군 지천면 황학리		2.1		2.1	Ib		0.032		0.032	III	토지계
8091	달서	칠곡군 지천면 달서리		10.7	7.2	9.0	VI		0.032	0.018	0.025	II	토지계
8092	도개	칠곡군 석적읍 도개리		3.9		3.9	II		0.144		0.144	V	토지계
8093	사곡	칠곡군 석적읍 망정리	2.1			2.1	Ib	0.016			0.016	Ib	토지계
8094	어로	칠곡군 북삼읍 어로리	2.0			2.0	Ia	0.021			0.021	II	생활계
8095	봉산1	칠곡군 기산면 봉산리	3.3			3.3	II	0.167			0.167	VI	토지계
8096	유등	칠곡군 동명면 금암리		4.1		4.1	III		0.118		0.118	V	토지계
8097	버등	칠곡군 석적읍 도개리		2.9		2.9	Ib		0.174		0.174	VI	토지계
8098	하포	칠곡군 석적읍 포남리	2.4			2.4	Ib	0.019			0.019	Ib	산업계
8099	가천	칠곡군 동명면 가천리		2.1		2.1	Ib		0.038		0.038	III	토지계
8100	삼학	칠곡군 동명면 학명리		3.6		3.6	II		0.040		0.040	III	토지계
8101	사라	칠곡군 왜관읍 삼청리	4.0			4.0	II	0.119			0.119	V	산업계
8102	옥포	칠곡군 지천면 연호리		8.4	5.0	6.7	V		0.163	0.162	0.163	VI	토지계
8103	방아	칠곡군 기산면 봉산리	5.4			5.4	IV	0.035			0.035	III	생활계
8104	가산	칠곡군 가산면 가산리			1.7	1.7	Ia			0.012	0.012	Ib	토지계
8105	성황	칠곡군 가산면 용수리			3.2	3.2	II			0.029	0.029	II	토지계
8106	영오	칠곡군 지천면 영오리		4.7		4.7	III		0.060		0.060	IV	토지계
8107	소야	칠곡군 동명면 학명리		3.8		3.8	II		0.055		0.055	IV	토지계
8108	기성	칠곡군 동명면 기성리			12.8	12.8	VI			0.198	0.198	VI	토지계
8109	어곡	칠곡군 왜관읍 봉계리	4.6			4.6	III	0.023			0.023	II	토지계
8110	남원2	칠곡군 동명면 남원리		3.0		3.0	Ib		0.071		0.071	IV	토지계
8111	용암	칠곡군 동명면 송산리		3.6		3.6	II		0.032		0.032	III	토지계
8112	삭제	칠곡군 석적읍 반계리	5.1			5.1	IV	0.039			0.039	III	토지계

번호	시설명	소재지	TOC (mg/L)					T-P (mg/L)					주 오염원
			'18년	'19년	'20년	평균	등급	'18년	'19년	'20년	평균	등급	
8113	상당	칠곡군 약목면 남계리	1.8			1.8	Ia	0.009			0.009	Ia	생활계
8114	금학	칠곡군 기산면 영리	4.3			4.3	III	0.051			0.051	IV	토지계
8115	오산2	칠곡군 지천면 오산리		11.3	6.7	9.0	VI		0.103	0.026	0.065	IV	토지계
8116	청구	칠곡군 지천면 백운리		2.8		2.8	Ib		0.157		0.157	VI	토지계
8117	원당	칠곡군 동명면 남원리			2.6	2.6	Ib			0.038	0.038	III	토지계
8118	반계	칠곡군 석적읍 반계리	4.7			4.7	III	0.014			0.014	Ib	산업계
8119	한실	칠곡군 왜관읍 삼청리	4.4			4.4	III	0.009			0.009	Ia	산업계
8120	미실	칠곡군 지천면 영오리		7.0	15.2	11.1	VI		0.073	0.097	0.085	IV	토지계
8121	오곡	칠곡군 왜관읍 삼청리	5.7			5.7	IV	0.051			0.051	IV	토지계
8122	덕골	칠곡군 지천면 심천리		2.5		2.5	Ib		0.092		0.092	IV	토지계
8123	절골	칠곡군 지천면 오산리		6.3		6.3	V		0.147		0.147	V	토지계
8124	물팔골	칠곡군 지천면 신리		5.8		5.8	IV		0.075		0.075	IV	토지계
8125	재골	칠곡군 지천면 낙산리		2.6		2.6	Ib		0.075		0.075	IV	토지계
8126	칠전2	칠곡군 동명면 송산리		3.4		3.4	II		0.030		0.030	II	토지계
8127	대솔	칠곡군 가산면 학산리			2.7	2.7	Ib			0.086	0.086	IV	토지계
8128	응추	칠곡군 가산면 응추리			1.8	1.8	Ia			불검출		불검출	토지계
8129	절탑	칠곡군 가산면 가산리			1.5	1.5	Ia			0.023	0.023	II	생활계
8130	고전	칠곡군 석적읍 도개리		2.1		2.1	Ib		0.088		0.088	IV	토지계
8131	수암	칠곡군 석적읍 망정리		2.3		2.3	Ib		0.127		0.127	V	토지계
8132	유강	칠곡군 북삼읍 송오리	3.7			3.7	II	0.054			0.054	IV	토지계
8133	협곡	칠곡군 가산면 각산리			6.9	6.9	V			0.037	0.037	III	토지계
8134	신남원	칠곡군 동명면 남원리			3.2	3.2	II			0.070	0.070	IV	토지계
8135	발령	칠곡군 석적읍 성곡리	2.1			2.1	Ib	0.014			0.014	Ib	산업계
8136	봉산2	칠곡군 가산면 봉산리	4.9			4.9	III	0.112			0.112	V	토지계
8137	음곡	칠곡군 가산면 응추리			1.7	1.7	Ia			0.039	0.039	III	토지계
8138	산당	칠곡군 가산면 가산리			1.6	1.6	Ia			0.010	0.010	Ia	토지계
8139	못골	예천군 예천읍 생천리		4.9		4.9	III		0.099		0.099	IV	토지계
8140	부초	예천군 은풍면 부초리	6.4		5.3	5.9	IV	0.063		0.049	0.056	IV	토지계
8141	대야	예천군 보문면 간방리		5.3		5.3	IV		0.121		0.121	V	토지계
8142	논실	예천군 호명면 황지리			4.7	4.7	III			0.073	0.073	IV	토지계
8143	푸젓골	예천군 유천면 초적리		6.5	8.1	7.3	V		0.054	0.115	0.085	IV	토지계
8144	원당	예천군 용궁면 무이리	6.8		7.3	7.1	V	0.099		0.133	0.116	V	토지계
8145	신당	예천군 용궁면 대은리	7.4		7.4	7.4	V	0.121		0.175	0.148	V	토지계
8146	회룡	예천군 용궁면 대은리	5.8			5.8	IV	0.051			0.051	IV	토지계
8147	매창	예천군 지보면 매창리			6.9	6.9	V			0.059	0.059	IV	토지계
8148	풍천	예천군 풍양면 고산리			5.1	5.1	IV			0.057	0.057	IV	토지계
8149	우망	예천군 용문면 사부리	3.2			3.2	II	0.012			0.012	Ib	토지계
8150	보곡	예천군 효자면 보곡리	3.2			3.2	II	0.023			0.023	II	토지계
8151	산골	예천군 감천면 돈산리		4.4		4.4	III		0.101		0.101	V	토지계
8152	쌍제	예천군 보문면 수계리			3.4	3.4	II			0.035	0.035	III	토지계
8153	노사	예천군 용문면 노사리		3.7		3.7	II		0.044		0.044	III	토지계
8154	구계	예천군 용문면 직리	4.2			4.2	III	0.101			0.101	V	토지계
8155	석정	예천군 예천읍 석정리		8.6	6.0	7.3	V		0.029	0.063	0.046	III	토지계
8156	마천	예천군 유천면 마천리		3.1		3.1	II		0.020		0.020	Ib	토지계
8157	망도	봉화군 봉화읍 적덕리	4.8			4.8	III	0.600			0.600	VI	축산계
8158	석평	봉화군 봉화읍 석평리	5.4			5.4	IV	0.116			0.116	V	토지계



번호	시설명	소재지	TOC (mg/L)					T-P (mg/L)					주 오염원
			'18년	'19년	'20년	평균	등급	'18년	'19년	'20년	평균	등급	
8159	부곡	봉화군 물야면 가평리	2.3			2.3	Ib	0.302			0.302	VI	토지계
8160	방평	봉화군 물야면 가평리	2.9			2.9	Ib	0.070			0.070	IV	토지계
8161	은봉	봉화군 물야면 개단리	2.7			2.7	Ib	0.176			0.176	VI	토지계
8162	은봉골	봉화군 물야면 개단리	7.0			7.0	V	1.463			1.463	VI	토지계
8163	삼우실	봉화군 법전면 척곡리		3.8		3.8	II		0.064		0.064	IV	토지계
8164	음지	봉화군 소천면 분천리		3.9		3.9	II		0.041		0.041	III	토지계
8165	옛대	봉화군 재산면 상리			4.7	4.7	III			0.051	0.051	IV	토지계
8166	보라	봉화군 명호면 도천리			5.6	5.6	IV			불검출	불검출		토지계
8167	기독실	봉화군 명호면 도천리			8.3	8.3	VI			0.223	0.223	VI	토지계
8168	삼동	봉화군 명호면 삼동리			6.7	6.7	V			0.204	0.204	VI	토지계
8169	관곡	봉화군 명호면 양곡리			6.7	6.7	V			0.098	0.098	IV	토지계
8170	쌍현	봉화군 명호면 양곡리			5.8	5.8	IV			0.069	0.069	IV	토지계
8171	덕골	봉화군 상운면 가곡리			6.3	6.3	V			0.157	0.157	VI	토지계
8172	무진장	봉화군 상운면 문촌리			10.4	10.4	VI			0.352	0.352	VI	토지계
8173	도기	봉화군 상운면 구천리			9.1	9.1	VI			0.083	0.083	IV	토지계
8174	골매	봉화군 상운면 설매리			5.2	5.2	IV			0.048	0.048	III	토지계
8175	설매	봉화군 상운면 설매리			5.9	5.9	IV			0.128	0.128	V	토지계
8176	공세동	봉화군 춘양면 석현리		3.9		3.9	II		0.310		0.310	VI	토지계
8177	천마	봉화군 봉화읍 유곡리			6.0	6.0	IV			0.008	0.008	Ia	토지계
8178	약수	봉화군 춘양면 도심리		4.0		4.0	II		0.032		0.032	III	토지계
8179	골마	봉화군 춘양면 서벽리		4.1		4.1	III		0.030		0.030	II	토지계
8180	구현	봉화군 봉화읍 유곡리	2.3			2.3	Ib	0.084			0.084	IV	토지계
8181	구수골	봉화군 물야면 오록리	1.0			1.0	Ia	0.039			0.039	III	토지계
8182	사령	봉화군 법전면 법전리		4.1		4.1	III		0.077		0.077	IV	토지계
8183	토곡	봉화군 봉화읍 유곡리	2.0			2.0	Ia	0.026			0.026	II	토지계
8184	등자	봉화군 명호면 고계리			6.3	6.3	V			불검출	불검출	불검출	토지계
8185	큰골	봉화군 소천면 분천리		2.0		2.0	Ia		불검출		불검출	불검출	토지계
8186	숫터	봉화군 소천면 임기리		3.9		3.9	II		0.129		0.129	V	토지계
8187	월계	봉화군 물야면 개단리	0.6			0.6	Ia	0.023			0.023	II	토지계
8188	옥골	봉화군 봉성면 금봉리		4.3		4.3	III		0.018		0.018	Ib	토지계
8189	연호	울진군 울진읍 연지리	1.9			1.9	Ia	0.072			0.072	IV	토지계
8190	박시골	울진군 평해읍 거일리		1.1		1.1	Ia		0.041		0.041	III	토지계
8191	치니골	울진군 평해읍 오곡리		9.2		9.2	VI		0.060		0.060	IV	토지계
8192	못단골	울진군 평해읍 오곡리			1.2	1.2	Ia			0.038	0.038	III	토지계
8193	덧골	울진군 평해읍 평해리	1.7			1.7	Ia	0.053			0.053	IV	토지계
8194	감시골	울진군 평해읍 삼달리		16.7	8.9	12.8	VI		0.086	0.131	0.109	V	토지계
8195	후정	울진군 죽변면 후정리	6.6		5.7	6.2	V	0.045		0.072	0.059	IV	토지계
8196	매정	울진군 죽변면 후정리	4.1			4.1	III	0.044			0.044	III	토지계
8197	금매	울진군 원남면 금매리	1.2			1.2	Ia	0.079			0.079	IV	토지계

## 4.1.15 경상남도

번호	시설명	소재지	TOC (mg/L)					T-P (mg/L)					주 오염원
			'18년	'19년	'20년	평균	등급	'18년	'19년	'20년	평균	등급	
8198	초계신	창원시 의창구 소계동	1.6			1.6	Ia	0.016			0.016	Ib	토지계
8199	소봉	창원시 의창구 봉림동	1.6			1.6	Ia	0.017			0.017	Ib	토지계
8200	석산2	창원시 의창구 동읍 석산리	3.4			3.4	II	0.025			0.025	II	토지계
8201	금산1	창원시 의창구 동읍 금산리	4.7			4.7	III	0.037			0.037	III	토지계
8202	고양	창원시 의창구 동읍 화양리	1.7			1.7	Ia	0.010			0.010	Ia	토지계
8203	다호	창원시 의창구 동읍 다호리	4.2			4.2	III	0.032			0.032	III	토지계
8204	모암1	창원시 의창구 동읍 신방리	5.2		3.6	4.4	III	0.056		0.034	0.045	III	토지계
8205	신방	창원시 의창구 동읍 신방리	5.5			5.5	IV	0.036			0.036	III	토지계
8206	덕산2	창원시 의창구 동읍 덕산리	3.1			3.1	II	0.044			0.044	III	토지계
8207	봉산	창원시 의창구 동읍 봉산리	1.3			1.3	Ia	0.008			0.008	Ia	토지계
8208	월백	창원시 의창구 북면 월백리	5.5		3.3	4.4	III	0.074		0.038	0.056	IV	토지계
8209	고암	창원시 의창구 북면 고암리	1.9			1.9	Ia	0.011			0.011	Ib	토지계
8210	동전	창원시 의창구 북면 동전리	3.6			3.6	II	0.059			0.059	IV	토지계
8211	중촌	창원시 의창구 북면 하천리	5.2		3.5	4.4	III	0.133		0.038	0.086	IV	토지계
8212	무곡1	창원시 의창구 북면 무곡리	4.1			4.1	III	0.030			0.030	II	토지계
8213	남백2	창원시 의창구 북면 월백리	2.4			2.4	Ib	0.054			0.054	IV	토지계
8214	절골	창원시 의창구 북면 월백리	2.2			2.2	Ib	0.054			0.054	IV	토지계
8215	현도	창원시 의창구 북면 외산리	4.6			4.6	III	0.048			0.048	III	토지계
8216	송촌	창원시 의창구 북면 내곡리	4.2		3.4	3.8	II	0.086		0.034	0.060	IV	토지계
8217	금산2	창원시 의창구 동읍 금산리	5.4			5.4	IV	0.018			0.018	Ib	토지계
8218	외감	창원시 의창구 북면 외감리	3.5			3.5	II	0.013			0.013	Ib	토지계
8219	봉촌	창원시 의창구 북면 상천리	5.8		3.4	4.6	III	0.286		0.038	0.162	VI	토지계
8220	석산1	창원시 의창구 동읍 석산리	3.4			3.4	II	0.023			0.023	II	토지계
8221	중리	창원시 의창구 북면 내곡리	3.5			3.5	II	0.090			0.090	IV	토지계
8222	잉어터	창원시 의창구 북면 고암리	3.9			3.9	II	0.034			0.034	III	토지계
8223	마산	창원시 의창구 북면 마산리	2.8			2.8	Ib	0.060			0.060	IV	토지계
8224	봉곡2	창원시 의창구 동읍 봉곡리	1.6			1.6	Ia	0.036			0.036	III	토지계
8225	월계	창원시 의창구 북면 월계리	2.8			2.8	Ib	0.091			0.091	IV	토지계
8226	현천	창원시 의창구 북면 무곡리	3.4			3.4	II	0.089			0.089	IV	토지계
8227	무곡2	창원시 의창구 북면 무곡리	3.3			3.3	II	0.040			0.040	III	토지계
8228	남백1	창원시 의창구 북면 월백리	2.5			2.5	Ib	0.038			0.038	III	토지계
8229	병천	창원시 의창구 북면 무곡리	4.2		3.4	3.8	II	0.135		0.038	0.087	IV	토지계
8230	상복1	창원시 성산구 상복동	4.0			4.0	II	0.086			0.086	IV	토지계
8231	완암2	창원시 성산구 완암동	2.0			2.0	Ia	0.010			0.010	Ia	토지계
8232	삼귀	창원시 성산구 귀산동	3.9			3.9	II	0.132			0.132	V	토지계
8233	고산2	창원시 성산구 사파정동	4.4			4.4	III	0.042			0.042	III	토지계
8234	남지	창원시 성산구 남지동	5.7		3.4	4.6	III	0.155		0.043	0.099	IV	토지계
8235	사파정1	창원시 성산구 사파정동	1.4			1.4	Ia	0.035			0.035	III	토지계
8236	군령	창원시 마산합포구 구산면 석곡리		1.8		1.8	Ia		0.024		0.024	II	토지계
8237	덕동1	창원시 마산합포구 덕동동		2.6		2.6	Ib		0.058		0.058	IV	토지계
8238	묘촌	창원시 마산합포구 현동		2.0		2.0	Ia		0.043		0.043	III	토지계
8239	가포	창원시 마산합포구 가포동		2.2		2.2	Ib		0.019		0.019	Ib	토지계
8240	유산1	창원시 마산합포구 구산면 유산리	1.8			1.8	Ia	0.097			0.097	IV	토지계
8241	내포	창원시 마산합포구 구산면 내포리		1.1		1.1	Ia		0.010		0.010	Ia	토지계

번호	시설명	소재지	TOC (mg/L)					T-P (mg/L)					주 오염원
			'18년	'19년	'20년	평균	등급	'18년	'19년	'20년	평균	등급	
8242	신촌	창원시 마산합포구 구산면 옥계리		1.6		1.6	Ia		0.019		0.019	Ib	토지계
8243	마전	창원시 마산합포구 구산면 마전리		2.2		2.2	Ib		0.014		0.014	Ib	토지계
8244	묵지	창원시 마산합포구 진동면 동전리		1.8		1.8	Ia		0.014		0.014	Ib	토지계
8245	교동	창원시 마산합포구 진동면 교동리		1.2		1.2	Ia		0.014		0.014	Ib	토지계
8246	광암	창원시 마산합포구 진동면 요장리		1.3		1.3	Ia		0.010		0.010	Ia	토지계
8247	고현	창원시 마산합포구 진동면 신가리		2.4		2.4	Ib		0.024		0.024	II	토지계
8248	다구	창원시 마산합포구 진동면 다구리		4.0		4.0	II		0.048		0.048	III	토지계
8249	죽전	창원시 마산합포구 진동면 신가리		2.4		2.4	Ib		0.139		0.139	V	토지계
8250	정현1	창원시 마산합포구 진북면 정현리		3.7		3.7	II		0.038		0.038	III	토지계
8251	인곡	창원시 마산합포구 진북면 인곡리		1.1		1.1	Ia		0.010		0.010	Ia	토지계
8252	지산	창원시 마산합포구 진북면 지산리		1.9		1.9	Ia		0.014		0.014	Ib	토지계
8253	부평	창원시 마산합포구 진북면 부평리		1.1		1.1	Ia		0.014		0.014	Ib	토지계
8254	금산	창원시 마산합포구 진북면 금산리		1.8		1.8	Ia		0.029		0.029	II	토지계
8255	호산	창원시 마산합포구 진전면 오서리		2.4		2.4	Ib		0.034		0.034	III	토지계
8256	봉암2	창원시 마산합포구 진전면 봉암리		1.7		1.7	Ia		0.014		0.014	Ib	토지계
8257	임곡1	창원시 마산합포구 진전면 임곡리		2.2		2.2	Ib		0.034		0.034	III	토지계
8258	일암1	창원시 마산합포구 진전면 일암리		3.7		3.7	II		0.029		0.029	II	토지계
8259	이명2	창원시 마산합포구 진전면 이명리	3.6			3.6	II	0.092			0.092	IV	토지계
8260	월산	창원시 마산합포구 진전면 고사리		2.0		2.0	Ia		0.024		0.024	II	토지계
8261	대량	창원시 마산합포구 진전면 고사리		1.7		1.7	Ia		0.029		0.029	II	토지계
8262	미천1	창원시 마산합포구 진전면 평암리	2.2			2.2	Ib	0.026			0.026	II	토지계
8263	정곡(진전)	창원시 마산합포구 진전면 사략리	1.6			1.6	Ia	0.010			0.010	Ia	토지계
8264	회동2	창원시 마산합포구 진전면 오서리		1.9		1.9	Ia		0.038		0.038	III	토지계
8265	큰골	창원시 마산합포구 구산면 옥계리		1.6		1.6	Ia		0.005		0.005	Ia	토지계
8266	도화골	창원시 마산합포구 구산면 내포리		1.5		1.5	Ia		0.010		0.010	Ia	토지계
8267	수정	창원시 마산합포구 구산면 수정리		1.1		1.1	Ia		0.019		0.019	Ib	토지계
8268	일암2	창원시 마산합포구 진전면 일암리		1.2		1.2	Ia		0.029		0.029	II	토지계
8269	유산2	창원시 마산합포구 구산면 유산리	1.2			1.2	Ia	0.020			0.020	Ib	토지계
8270	정현2	창원시 마산합포구 진북면 정현리		1.9		1.9	Ia		0.019		0.019	Ib	토지계
8271	시락	창원시 마산합포구 진전면 사략리	1.6			1.6	Ia	0.014			0.014	Ib	토지계
8272	이명1	창원시 마산합포구 진전면 이명리	4.2		3.4	3.8	II	0.080		0.384	0.232	VI	토지계
8273	미천2	창원시 마산합포구 진전면 평암리	2.8			2.8	Ib	0.049			0.049	III	토지계
8274	석곡	창원시 마산합포구 구산면 석곡리		2.2		2.2	Ib		0.010		0.010	Ia	토지계
8275	구석말	창원시 마산합포구 진북면 정현리		1.6		1.6	Ia		0.019		0.019	Ib	토지계
8276	여양	창원시 마산합포구 진전면 여양리		1.2		1.2	Ia		0.024		0.024	II	토지계
8277	근곡1	창원시 마산합포구 진전면 근곡리		2.9		2.9	Ib		0.024		0.024	II	토지계
8278	송정	창원시 마산회원구 두척동		3.7		3.7	II		0.038		0.038	III	토지계
8279	신성	창원시 마산회원구 합성동			3.1	3.1	II			0.034	0.034	III	토지계
8280	상곡2	창원시 마산회원구 내서읍 상곡리			3.3	3.3	II			0.091	0.091	IV	토지계
8281	안성2	창원시 마산회원구 내서읍 안성리		3.6		3.6	II		0.014		0.014	Ib	토지계
8282	안계4	창원시 마산회원구 내서읍 삼계리		2.4		2.4	Ib		0.034		0.034	III	토지계
8283	안계3	창원시 마산회원구 내서읍 삼계리		2.5		2.5	Ib		0.048		0.048	III	토지계
8284	안성	창원시 마산회원구 내서읍 안성리		2.9		2.9	Ib		0.010		0.010	Ia	토지계
8285	평성	창원시 마산회원구 내서읍 평성리		2.5		2.5	Ib		0.010		0.010	Ia	토지계
8286	옥정	창원시 마산회원구 내서읍 중리		2.5		2.5	Ib		0.010		0.010	Ia	토지계
8287	안계2	창원시 마산회원구 내서읍 삼계리			2.4	2.4	Ib			0.034	0.034	III	토지계

번호	시설명	소재지	TOC (mg/L)					T-P (mg/L)					주 오염원
			'18년	'19년	'20년	평균	등급	'18년	'19년	'20년	평균	등급	
8288	안계1	창원시 마천회원구 내서읍 삼계리		2.1		2.1	Ib		0.010		0.010	Ia	토지계
8289	삼계	창원시 마천회원구 내서읍 삼계리		1.2		1.2	Ia		0.010		0.010	Ia	토지계
8290	수곡1	창원시 마천회원구 내서읍 호계리		2.7		2.7	Ib		0.014		0.014	Ib	토지계
8291	신목	창원시 마천회원구 내서읍 신김리			2.9	2.9	Ib			0.029	0.029	II	토지계
8292	상곡1	창원시 마천회원구 내서읍 상곡리		2.6		2.6	Ib		0.010		0.010	Ia	토지계
8293	감천	창원시 마천회원구 내서읍 감천리		1.1		1.1	Ia		0.010		0.010	Ia	토지계
8294	북부	창원시 진해구 북부동			3.1	3.1	II			0.019	0.019	Ib	토지계
8295	서중	창원시 진해구 서중동			2.9	2.9	Ib			0.053	0.053	IV	토지계
8296	성내	창원시 진해구 성내동			2.9	2.9	Ib			0.120	0.120	V	토지계
8297	대장	창원시 진해구 대장동			1.8	1.8	Ia			0.125	0.125	V	토지계
8298	주포2	창원시 진해구 가주동			1.2	1.2	Ia			0.168	0.168	VI	토지계
8299	남양2	창원시 진해구 남양동			1.1	1.1	Ia			0.014	0.014	Ib	토지계
8300	제덕	창원시 진해구 제덕동			1.5	1.5	Ia			0.149	0.149	V	토지계
8301	돌산	창원시 진해구 태백동		1.1		1.1	Ia		0.010		0.010	Ia	토지계
8302	원포	창원시 진해구 원포동			2.0	2.0	Ia			0.038	0.038	III	토지계
8303	각한	진주시 유곡동	5.9		3.4	4.7	III	0.031		0.058	0.045	III	토지계
8304	유동	진주시 내동면 유수리	3.8			3.8	II	0.053			0.053	IV	토지계
8305	밤실골	진주시 내동면 신율리	4.3			4.3	III	0.018			0.018	Ib	토지계
8306	산강	진주시 내동면 독산리	5.1			5.1	IV	0.042			0.042	III	토지계
8307	정동	진주시 내동면 유수리	4.7			4.7	III	0.031			0.031	III	토지계
8308	미르실	진주시 내동면 신율리	3.5			3.5	II	0.024			0.024	II	토지계
8309	소곡	진주시 정촌면 소곡리	4.8			4.8	III	0.138			0.138	V	토지계
8310	대방	진주시 정촌면 대축리		4.4		4.4	III		0.091		0.091	IV	토지계
8311	화동	진주시 정촌면 화개리	10.7		4.7	7.7	V	0.324		0.053	0.189	VI	토지계
8312	죽봉	진주시 정촌면 화개리	3.7			3.7	II	0.025			0.025	II	토지계
8313	강주	진주시 정촌면 예하리	3.4			3.4	II	0.127			0.127	V	토지계
8314	대초	진주시 정촌면 예상리	4.9			4.9	III	0.030			0.030	II	토지계
8315	하박골	진주시 금곡면 검암리	3.9			3.9	II	0.029			0.029	II	토지계
8316	방아골	진주시 금곡면 죽곡리	2.8			2.8	Ib	0.013			0.013	Ib	축산계
8317	객숙	진주시 금곡면 죽곡리		4.8		4.8	III		0.019		0.019	Ib	토지계
8318	대제곡	진주시 문산읍 삼곡리	6.4		4.0	5.2	IV	0.068		0.125	0.097	IV	토지계
8319	정동	진주시 문산읍 옥산리	5.2			5.2	IV	0.038			0.038	III	토지계
8320	이제곡	진주시 문산읍 안전리	4.1			4.1	III	0.022			0.022	II	토지계
8321	동물	진주시 문산읍 두산리	5.3		3.6	4.5	III	0.092		0.182	0.137	V	토지계
8322	이곡	진주시 문산읍 이곡리	7.5		5.6	6.6	V	0.083		0.211	0.147	V	토지계
8323	안전	진주시 문산읍 안전리	4.4			4.4	III	0.026			0.026	II	토지계
8324	넣골	진주시 문산읍 갈곡리	5.5			5.5	IV	0.042			0.042	III	토지계
8325	옥곡	진주시 문산읍 소문리	6.2		7.2	6.7	V	0.082		0.240	0.161	VI	토지계
8326	상이	진주시 문산읍 상문리	3.3			3.3	II	0.020			0.020	Ib	토지계
8327	도동	진주시 진성면 구천리		4.0		4.0	II		0.048		0.048	III	토지계
8328	장자곡	진주시 진성면 구천리		4.2		4.2	III		0.043		0.043	III	토지계
8329	용교미	진주시 진성면 동산리		2.7		2.7	Ib		0.043		0.043	III	토지계
8330	천곡	진주시 진성면 천곡리		2.9		2.9	Ib		0.053		0.053	IV	토지계
8331	내촌	진주시 진성면 온수리		3.8		3.8	II		0.139		0.139	V	토지계
8332	망금당	진주시 진성면 대사리		3.6		3.6	II		0.019		0.019	Ib	토지계
8333	내기태	진주시 일반성면 운천리		5.7		5.7	IV		0.038		0.038	III	토지계

번호	시설명	소재지	TOC (mg/L)					T-P (mg/L)					주 오염원
			'18년	'19년	'20년	평균	등급	'18년	'19년	'20년	평균	등급	
8334	양전구	진주시 일반성면 답천리		3.1		3.1	II		0.024		0.024	II	토지계
8335	소아	진주시 일반성면 가선리		4.7		4.7	III		0.029		0.029	II	토지계
8336	가곡	진주시 일반성면 가선리		3.9		3.9	II		0.014		0.014	Ib	토지계
8337	계룡	진주시 이반성면 길성리		2.0		2.0	Ia		0.005		0.005	Ia	토지계
8338	터골	진주시 사봉면 봉곡리		3.0		3.0	Ib		0.034		0.034	III	토지계
8339	새령골	진주시 사봉면 사곡리		3.8		3.8	II		0.034		0.034	III	토지계
8340	달골	진주시 사봉면 사곡리		5.7		5.7	IV		0.014		0.014	Ib	토지계
8341	북마성	진주시 사봉면 마성리		4.5		4.5	III		0.038		0.038	III	토지계
8342	마곡	진주시 지수면 청담리		4.5		4.5	III		0.067		0.067	IV	토지계
8343	호노골	진주시 지수면 용봉리		4.3		4.3	III		0.024		0.024	II	토지계
8344	평촌	진주시 지수면 청담리		4.9		4.9	III		0.086		0.086	IV	토지계
8345	광석2	진주시 대곡면 광석리		4.8		4.8	III		0.034		0.034	III	토지계
8346	간곡	진주시 대곡면 와룡리	6.9		7.8	7.4	V	0.024		0.254	0.139	V	토지계
8347	유동	진주시 대곡면 와룡리	4.7			4.7	III	0.041			0.041	III	토지계
8348	용지	진주시 대곡면 설매리	5.9		3.8	4.9	III	0.096		0.106	0.101	V	토지계
8349	유곡	진주시 대곡면 유곡리		3.4		3.4	II		0.034		0.034	III	토지계
8350	검당	진주시 금산면 갈전리		4.4		4.4	III		0.110		0.110	V	토지계
8351	중마을	진주시 금산면 갈전리		3.6		3.6	II		0.043		0.043	III	토지계
8352	함곡	진주시 금산면 용아리		3.0		3.0	Ib		0.024		0.024	II	토지계
8353	관방	진주시 금산면 가방리		3.4		3.4	II		0.053		0.053	IV	토지계
8354	남성	진주시 금산면 가방리		4.0		4.0	II		0.187		0.187	VI	토지계
8355	사동	진주시 금산면 장사리		4.3		4.3	III		0.019		0.019	Ib	토지계
8356	장흥1	진주시 집현면 장흥리	5.5		4.1	4.8	III	0.095		0.278	0.187	VI	생활계
8357	절골	진주시 미천면 오방리	4.2			4.2	III	0.041			0.041	III	토지계
8358	안골	진주시 미천면 어욱리	5.0			5.0	III	0.022			0.022	II	토지계
8359	신촌	진주시 미천면 미곡리	3.4			3.4	II	0.018			0.018	Ib	토지계
8360	관지	진주시 명석면 관지리	5.8		3.6	4.7	III	0.061		0.043	0.052	IV	토지계
8361	내울	진주시 명석면 외울리	4.9			4.9	III	0.024			0.024	II	토지계
8362	팔미	진주시 명석면 외울리	6.6		4.5	5.6	IV	0.073		0.125	0.099	IV	토지계
8363	상촌	진주시 대평면 상촌리	4.7			4.7	III	0.016			0.016	Ib	토지계
8364	내촌	진주시 대평면 내촌리	5.6			5.6	IV	0.029			0.029	II	토지계
8365	대우	진주시 수곡면 사곡리		2.3		2.3	Ib		0.024		0.024	II	토지계
8366	대각	진주시 수곡면 사곡리		1.3		1.3	Ia		0.005		0.005	Ia	토지계
8367	대천	진주시 수곡면 대천리		3.3		3.3	II		0.048		0.048	III	토지계
8368	도량대	진주시 수곡면 원계리		3.2		3.2	II		0.019		0.019	Ib	토지계
8369	사곡	진주시 수곡면 사곡리		3.5		3.5	II		0.158		0.158	VI	토지계
8370	창촌소	진주시 수곡면 창촌리		5.3		5.3	IV		0.014		0.014	Ib	토지계
8371	창촌대	진주시 수곡면 창촌리		2.7		2.7	Ib		0.034		0.034	III	토지계
8372	효동	진주시 수곡면 효자리		4.2		4.2	III		0.072		0.072	IV	토지계
8373	월내	진주시 수곡면 월내리		3.9		3.9	II		0.014		0.014	Ib	토지계
8374	시동	진주시 이반성면 발산리		2.3		2.3	Ib		0.010		0.010	Ia	토지계
8375	우봉	진주시 금곡면 가봉리	5.9		3.4	4.7	III	0.014		0.034	0.024	II	토지계
8376	어석	진주시 이반성면 평촌리		4.4		4.4	III		0.010		0.010	Ia	토지계
8377	모곡	진주시 이반성면 용암리		4.2		4.2	III		0.014		0.014	Ib	토지계
8378	대동	진주시 이반성면 대천리		3.2		3.2	II		0.014		0.014	Ib	토지계
8379	용당골	진주시 사봉면 부계리		2.6		2.6	Ib		0.048		0.048	III	토지계

번호	시설명	소재지	TOC (mg/L)					T-P (mg/L)					주 오염원
			'18년	'19년	'20년	평균	등급	'18년	'19년	'20년	평균	등급	
8380	부동	진주시 사봉면 부계리		5.2		5.2	IV	0.019		0.019	Ib	토지계	
8381	외곡	진주시 이반성면 하곡리		2.8		2.8	Ib	0.019		0.019	Ib	토지계	
8382	화광	진주시 사봉면 부계리		4.2		4.2	III	0.019		0.019	Ib	토지계	
8383	지철1	진주시 지수면 청원리		5.1		5.1	IV	0.019		0.019	Ib	토지계	
8384	모곡	진주시 사봉면 봉곡리		5.6		5.6	IV	0.024		0.024	II	생활계	
8385	갈전	진주시 명석면 계월리	5.6			5.6	IV	0.032		0.032	III	토지계	
8386	새골	진주시 사봉면 봉곡리		5.1		5.1	IV	0.091		0.091	IV	토지계	
8387	택동	진주시 진성면 상촌리		2.5		2.5	Ib	0.014		0.014	Ib	토지계	
8388	법운	진주시 문산읍 상문리	5.6			5.6	IV	0.010		0.010	Ia	토지계	
8389	구리곡	진주시 진성면 대사리		4.1		4.1	III	0.014		0.014	Ib	토지계	
8390	장재	진주시 장재동	5.2		3.1	4.2	III	0.098		0.048	0.073	IV	토지계
8391	월영	진주시 진성면 구천리		2.8		2.8	Ib	0.048		0.048	III	토지계	
8392	용소	진주시 문산읍 두산리	5.9			5.9	IV	0.065		0.065	IV	토지계	
8393	서부곡	진주시 이반성면 장안리		5.5		5.5	IV	0.029		0.029	II	토지계	
8394	월아하	진주시 금산면 용아리		1.7		1.7	Ia	0.038		0.038	III	토지계	
8395	외울	진주시 명석면 외울리	4.2			4.2	III	0.014		0.014	Ib	토지계	
8396	심대	진주시 정촌면 대축리	4.0			4.0	II	0.043		0.043	III	토지계	
8397	어정골	진주시 금곡면 죽곡리	2.6			2.6	Ib	0.055		0.055	IV	토지계	
8398	절골	진주시 지수면 청원리		3.3		3.3	II	0.024		0.024	II	토지계	
8399	도찬골	진주시 대곡면 설매리		3.9		3.9	II	0.077		0.077	IV	토지계	
8400	덕곡	진주시 대곡면 덕곡리		6.2	9.7	8.0	V	0.043	0.058	0.051	IV	토지계	
8401	자비	진주시 대곡면 와룡리	7.1		6.7	6.9	V	0.052		0.038	0.045	III	토지계
8402	유계	진주시 유곡동	5.2			5.2	IV	0.085		0.085	IV	토지계	
8403	절골	진주시 금곡면 정자리	5.3			5.3	IV	0.028		0.028	II	토지계	
8404	사령	진주시 이반성면 장안리		2.7		2.7	Ib	0.005		0.005	Ia	토지계	
8405	동촌	진주시 이반성면 하곡리		5.1		5.1	IV	0.019		0.019	Ib	토지계	
8406	교동	진주시 진성면 구천리		3.7		3.7	II	0.014		0.014	Ib	토지계	
8407	신당	진주시 지수면 금곡리		3.8		3.8	II	0.014		0.014	Ib	토지계	
8408	수리재	진주시 대곡면 마진리		3.1		3.1	II	0.024		0.024	II	토지계	
8409	자매	진주시 수곡면 자매리		7.8	2.9	5.4	IV	0.010	0.014	0.012	Ib	토지계	
8410	뚝두골	진주시 일반성면 운천리		1.9		1.9	Ia	0.048		0.048	III	토지계	
8411	용심	진주시 금산면 용아리		4.2		4.2	III	0.019		0.019	Ib	토지계	
8412	도장	진주시 일반성면 답천리		4.6		4.6	III	0.048		0.048	III	토지계	
8413	금야	진주시 일반성면 남산리		3.1		3.1	II	0.024		0.024	II	토지계	
8414	심신	진주시 이반성면 대천리		1.6		1.6	Ia	0.005		0.005	Ia	토지계	
8415	어실	진주시 집현면 대암리	4.1			4.1	III	0.018		0.018	Ib	토지계	
8416	정수	진주시 집현면 정수리	3.4			3.4	II	0.029		0.029	II	토지계	
8417	불당	진주시 미천면 안간리	2.6			2.6	Ib	0.017		0.017	Ib	토지계	
8418	시목	진주시 명석면 오미리		4.0		4.0	II	0.024		0.024	II	토지계	
8419	토담	진주시 명석면 덕곡리		2.0		2.0	Ia	0.024		0.024	II	토지계	
8420	본동	진주시 이반성면 용암리		3.8		3.8	II	0.014		0.014	Ib	토지계	
8421	초문	진주시 사봉면 봉곡리		5.5		5.5	IV	0.240		0.240	VI	토지계	
8422	마진	진주시 대곡면 마진리		5.2		5.2	IV	0.038		0.038	III	토지계	
8423	평방	진주시 집현면 정평리	4.6			4.6	III	0.053		0.053	IV	토지계	
8424	오목	진주시 미천면 미곡리	4.0			4.0	II	0.024		0.024	II	토지계	
8425	당촌	진주시 대평면 당촌리	5.7			5.7	IV	0.072		0.072	IV	토지계	

번호	시설명	소재지	TOC (mg/L)					T-P (mg/L)					주 오염원
			'18년	'19년	'20년	평균	등급	'18년	'19년	'20년	평균	등급	
8426	동방	진주시 문산읍 안전리	4.0			4.0	II	0.029			0.029	II	토지계
8427	원동	진주시 일반성면 남산리		1.2		1.2	Ia		0.014		0.014	Ib	토지계
8428	내동	진주시 일반성면 발산리		2.6		2.6	Ib		0.010		0.010	Ia	토지계
8429	계곡	진주시 문산읍 상문리	4.0			4.0	II	0.008			0.008	Ia	토지계
8430	가정	진주시 대곡면 가정리	5.6			5.6	IV	0.028			0.028	II	토지계
8431	절골	진주시 대곡면 용암리	4.2			4.2	III	0.064			0.064	IV	토지계
8432	비석골	진주시 금산면 가방리		3.2		3.2	II		0.058		0.058	IV	토지계
8433	중전	진주시 수곡면 효자리		3.1		3.1	II		0.014		0.014	Ib	토지계
8434	하촌	진주시 대평면 하촌리	5.2			5.2	IV	0.064			0.064	IV	토지계
8435	판북	진주시 판문동	5.1			5.1	IV	0.040			0.040	III	토지계
8436	판남	진주시 판문동	5.2			5.2	IV	0.024			0.024	II	토지계
8437	봉전	진주시 정촌면 관봉리	5.2		2.9	4.1	III	0.073		0.024	0.049	III	토지계
8438	봉동	진주시 정촌면 관봉리	4.2			4.2	III	0.040			0.040	III	산업계
8439	대곡	진주시 문산읍 이곡리	4.2			4.2	III	0.013			0.013	Ib	토지계
8440	외골	진주시 문산읍 갈곡리	5.2			5.2	IV	0.042			0.042	III	토지계
8441	포실	진주시 일반성면 운천리		5.2		5.2	IV		0.038		0.038	III	토지계
8442	쌍골	진주시 대곡면 설매리	5.9			5.9	IV	0.023			0.023	II	토지계
8443	지내	진주시 집현면 지내리	4.4			4.4	III	0.092			0.092	IV	토지계
8444	철수	진주시 집현면 정수리	3.0			3.0	Ib	0.018			0.018	Ib	토지계
8445	정촌	진주시 미천면 효자리	4.0			4.0	II	0.044			0.044	III	산업계
8446	무동	진주시 미천면 효자리	2.4			2.4	Ib	0.011			0.011	Ib	토지계
8447	효자	진주시 미천면 효자리	2.7			2.7	Ib	0.011			0.011	Ib	토지계
8448	가봉	진주시 금곡면 가봉리	4.5			4.5	III	0.030			0.030	II	토지계
8449	반덕	진주시 일반성면 장안리		3.6		3.6	II		0.019		0.019	Ib	토지계
8450	동건	진주시 사봉면 방촌리		2.8		2.8	Ib		0.048		0.048	III	토지계
8451	서재골	진주시 지수면 청원리		3.2		3.2	II		0.024		0.024	II	토지계
8452	용산	진주시 명석면 용산리	4.4			4.4	III	0.011			0.011	Ib	토지계
8453	석계	진주시 금곡면 두문리	3.7			3.7	II	0.022			0.022	II	토지계
8454	송정	진주시 문산읍 갈곡리	4.5			4.5	III	0.014			0.014	Ib	토지계
8455	검암	진주시 대곡면 광석리		2.3		2.3	Ib		0.014		0.014	Ib	토지계
8456	호탄	진주시 호탄동	5.3		3.8	4.6	III	0.059		0.062	0.061	IV	토지계
8457	허곡3	진주시 지수면 승산리		3.7		3.7	II		0.014		0.014	Ib	토지계
8458	속골	진주시 금곡면 성산리	4.1			4.1	III	0.011			0.011	Ib	토지계
8459	월광	진주시 문산읍 상문리	5.5			5.5	IV	0.016			0.016	Ib	토지계
8460	작은골	진주시 대곡면 대곡리		4.4		4.4	III		0.034		0.034	III	토지계
8461	오곡	진주시 대곡면 덕곡리		3.7		3.7	II		0.024		0.024	II	토지계
8462	양전신	진주시 일반성면 답천리		4.9		4.9	III		0.029		0.029	II	토지계
8463	점골	진주시 일반성면 장안리		4.1		4.1	III		0.010		0.010	Ia	토지계
8464	대포	진주시 대곡면 유곡리		4.3		4.3	III		0.024		0.024	II	토지계
8465	고동골	진주시 일반성면 남산리		2.5		2.5	Ib		0.014		0.014	Ib	토지계
8466	기동	진주시 집현면 사촌리	4.9			4.9	III	0.029			0.029	II	토지계
8467	대암	진주시 집현면 대암리	4.3			4.3	III	0.062			0.062	IV	토지계
8468	죽곡	진주시 금곡면 죽곡리	3.2			3.2	II	0.076			0.076	IV	토지계
8469	덕진	진주시 미천면 어옥리	4.7			4.7	III	0.017			0.017	Ib	토지계
8470	삼웅	진주시 정촌면 소곡리	5.0			5.0	III	0.049			0.049	III	토지계
8471	내울	진주시 명석면 외울리		2.1		2.1	Ib		0.034		0.034	III	토지계

번호	시설명	소재지	TOC (mg/L)					T-P (mg/L)					주 오염원
			'18년	'19년	'20년	평균	등급	'18년	'19년	'20년	평균	등급	
8472	유동	진주시 대곡면 와룡리	5.6			5.6	IV	0.029			0.029	II	토지계
8473	우봉2	진주시 금곡면 가봉리	4.9			4.9	III	0.046			0.046	III	토지계
8474	산유골	통영시 산양읍 신전리		2.2		2.2	Ib		0.029		0.029	II	토지계
8475	남전	통영시 산양읍 남평리		2.7		2.7	Ib		0.019		0.019	Ib	토지계
8476	양산	통영시 산양읍 남평리		3.2		3.2	II		0.034		0.034	III	토지계
8477	도선	통영시 도산면 도선리		1.3		1.3	Ia		0.019		0.019	Ib	토지계
8478	구촌	통영시 도산면 수월리		2.1		2.1	Ib		0.029		0.029	II	토지계
8479	덕치	통영시 도산면 관덕리		3.9		3.9	II		0.134		0.134	V	토지계
8480	수직	통영시 광도면 우동리		2.5		2.5	Ib		0.029		0.029	II	토지계
8481	홀리	통영시 광도면 죽림리		1.1		1.1	Ia		0.029		0.029	II	토지계
8482	예포	통영시 광도면 안정리		1.3		1.3	Ia		0.019		0.019	Ib	토지계
8483	무량1	통영시 광도면 황리		1.0		1.0	Ia		0.014		0.014	Ib	토지계
8484	능양	통영시 사랑면 양지리		2.9		2.9	Ib		0.029		0.029	II	토지계
8485	읍포	통영시 사랑면 읍덕리		2.0		2.0	Ia		0.014		0.014	Ib	토지계
8486	영운	통영시 산양읍 영운리		2.2		2.2	Ib		0.120		0.120	V	토지계
8487	대고포	통영시 한산면 염호리		2.9		2.9	Ib		0.014		0.014	Ib	토지계
8488	음양지	통영시 광도면 죽림리		1.3		1.3	Ia		0.024		0.024	II	토지계
8489	노산	통영시 광도면 노산리		1.0		1.0	Ia		0.014		0.014	Ib	토지계
8490	선촌	통영시 용남면 화삼리		3.3		3.3	II		0.058		0.058	IV	토지계
8491	향교	통영시 광도면 죽림리		0.9		0.9	Ia		0.019		0.019	Ib	토지계
8492	대촌	통영시 광도면 우동리		1.0		1.0	Ia		0.014		0.014	Ib	토지계
8493	대당	통영시 광도면 안정리		1.0		1.0	Ia		0.034		0.034	III	토지계
8494	임내	통영시 광도면 황리		2.3		2.3	Ib		0.019		0.019	Ib	토지계
8495	망곡	통영시 한산면 두억리		2.1		2.1	Ib		0.010		0.010	Ia	토지계
8496	덕동	통영시 욱지면 서산리		2.1		2.1	Ib		0.024		0.024	II	토지계
8497	금평1	통영시 산양읍 남평리		1.6		1.6	Ia		0.048		0.048	III	토지계
8498	법송	통영시 도산면 법송리		2.5		2.5	Ib		0.034		0.034	III	토지계
8499	상촌2	통영시 도산면 법송리		1.6		1.6	Ia		0.024		0.024	II	토지계
8500	전두	통영시 광도면 우동리		0.9		0.9	Ia		0.024		0.024	II	토지계
8501	삼화	통영시 용남면 삼화리		2.4		2.4	Ib		0.024		0.024	II	토지계
8502	적덕	통영시 광도면 덕포리		1.8		1.8	Ia		0.024		0.024	II	토지계
8503	숯곡	통영시 도산면 법송리		1.8		1.8	Ia		0.019		0.019	Ib	토지계
8504	금평2	통영시 산양읍 남평리		1.9		1.9	Ia		0.029		0.029	II	토지계
8505	대방골	통영시 도산면 법송리		1.0		1.0	Ia		0.019		0.019	Ib	토지계
8506	신거	통영시 한산면 두억리		2.6		2.6	Ib		0.014		0.014	Ib	토지계
8507	천개	통영시 광도면 우동리		1.3		1.3	Ia		0.024		0.024	II	토지계
8508	봉전	통영시 산양읍 신전리		2.0		2.0	Ia		0.014		0.014	Ib	토지계
8509	봉전	사천시 봉남동		6.5	2.6	4.6	III		0.115	0.077	0.096	IV	토지계
8510	어정곡	사천시 사천읍 장전리	2.2			2.2	Ib	0.035			0.035	III	토지계
8511	전곡	사천시 사천읍 장전리	2.3			2.3	Ib	0.014			0.014	Ib	토지계
8512	심시곡	사천시 사천읍 구암리	3.0			3.0	Ib	0.051			0.051	IV	토지계
8513	토촌	사천시 사천읍 구암리	3.0			3.0	Ib	0.051			0.051	IV	토지계
8514	백산	사천시 사천읍 구암리	2.4			2.4	Ib	0.023			0.023	II	토지계
8515	웅곡	사천시 사천읍 두량리	2.9			2.9	Ib	0.028			0.028	II	토지계
8516	풍정	사천시 정동면 풍정리	4.5			4.5	III	0.065			0.065	IV	토지계
8517	노시곡	사천시 정동면 감곡리	1.2			1.2	Ia	0.011			0.011	Ib	토지계



번호	시설명	소재지	TOC (mg/L)					T-P (mg/L)					주 오염원
			'18년	'19년	'20년	평균	등급	'18년	'19년	'20년	평균	등급	
8518	금곡전	사천시 정동면 소곡리	1.5			1.5	Ia	0.038			0.038	III	생활계
8519	유천	사천시 사남면 유천리		2.8		2.8	Ib		0.043		0.043	III	토지계
8520	지내	사천시 사남면 월성리		3.8		3.8	II		0.149		0.149	V	토지계
8521	구룡	사천시 사남면 화전리		1.7		1.7	Ia		0.005		0.005	Ia	토지계
8522	연호	사천시 용현면 선진리		5.8		5.8	IV		0.245		0.245	VI	토지계
8523	신복상	사천시 용현면 신복리		2.9		2.9	Ib		0.024		0.024	II	토지계
8524	신복하	사천시 용현면 신복리		5.6		5.6	IV		0.096		0.096	IV	토지계
8525	덕석상	사천시 용현면 신복리		4.1		4.1	III		0.014		0.014	Ib	토지계
8526	덕석하	사천시 용현면 신복리		2.9		2.9	Ib		0.029		0.029	II	토지계
8527	세지골	사천시 축동면 사다리		4.7		4.7	III		0.043		0.043	III	토지계
8528	신촌	사천시 축동면 반용리		4.7		4.7	III		0.029		0.029	II	토지계
8529	용산	사천시 축동면 가산리		6.4	3.0	4.7	III	0.038	0.058	0.048	III	토지계	
8530	사동	사천시 곤양면 서정리		2.8		2.8	Ib		0.043		0.043	III	토지계
8531	우티	사천시 곤양면 서정리		3.4		3.4	II		0.058		0.058	IV	토지계
8532	구포곡	사천시 곤양면 송전리		3.8		3.8	II		0.134		0.134	V	토지계
8533	실밭	사천시 곤양면 중항리	5.0			5.0	III	0.032			0.032	III	토지계
8534	안도	사천시 곤양면 중항리	5.3			5.3	IV	0.061			0.061	IV	토지계
8535	점복	사천시 곤양면 중항리	4.9			4.9	III	0.257			0.257	VI	생활계
8536	방골	사천시 곤양면 무고리	2.0			2.0	Ia	0.009			0.009	Ia	토지계
8537	신해골	사천시 곤양면 맥사리	3.0			3.0	Ib	0.010			0.010	Ia	토지계
8538	대목골	사천시 곤명면 작팔리			1.3	1.3	Ia			0.019	0.019	Ib	토지계
8539	배낭골	사천시 서포면 비토리			3.7	3.7	II			0.038	0.038	III	토지계
8540	장곡	사천시 축동면 가산리		4.2		4.2	III		0.043		0.043	III	토지계
8541	대야곡	사천시 정동면 감곡리	1.5			1.5	Ia	0.012			0.012	Ib	토지계
8542	원동	사천시 곤양면 무고리	1.9			1.9	Ia	0.007			0.007	Ia	토지계
8543	침곡	사천시 정동면 예수리	2.5			2.5	Ib	0.042			0.042	III	생활계
8544	화암전	사천시 정동면 화암리	3.3			3.3	II	0.049			0.049	III	생활계
8545	이곡	사천시 이홀동	0.9			0.9	Ia	0.002			0.002	Ia	토지계
8546	죽전	사천시 죽림동	1.6			1.6	Ia	0.031			0.031	III	생활계
8547	송암	사천시 사남면 사촌리		2.2		2.2	Ib		0.014		0.014	Ib	토지계
8548	사양골	사천시 곤명면 초량리			0.6	0.6	Ia			0.010	0.010	Ia	토지계
8549	문화	사천시 죽림동	2.6			2.6	Ib	0.012			0.012	Ib	생활계
8550	기곡	사천시 사천읍 구암리	1.8			1.8	Ia	0.018			0.018	Ib	토지계
8551	화암	사천시 정동면 화암리	2.1			2.1	Ib	0.053			0.053	IV	토지계
8552	수청	사천시 정동면 수청리	1.6			1.6	Ia	0.011			0.011	Ib	토지계
8553	샘골	사천시 곤명면 초량리			0.6	0.6	Ia			0.014	0.014	Ib	토지계
8554	묵곡	사천시 사천읍 금곡리	1.5			1.5	Ia	0.025			0.025	II	토지계
8555	초전	사천시 사남면 초전리		3.0		3.0	Ib		0.034		0.034	III	토지계
8556	와티	사천시 곤양면 중항리	3.6			3.6	II	0.026			0.026	II	토지계
8557	신포곡	사천시 곤양면 송전리		2.4		2.4	Ib		0.038		0.038	III	토지계
8558	앵골	사천시 곤명면 송림리			1.7	1.7	Ia			0.014	0.014	Ib	토지계
8559	지곡	사천시 사천읍 장전리	2.3			2.3	Ib	0.038			0.038	III	토지계
8560	대산	사천시 정동면 장산리	1.5			1.5	Ia	0.006			0.006	Ia	토지계
8561	금곡	사천시 정동면 소곡리	0.9			0.9	Ia	0.016			0.016	Ib	토지계
8562	관동하	사천시 용현면 신복리		1.3		1.3	Ia		0.010		0.010	Ia	토지계
8563	다섯골	사천시 곤양면 무고리	1.5			1.5	Ia	0.067			0.067	IV	생활계

번호	시설명	소재지	TOC (mg/L)					T-P (mg/L)					주 오염원
			'18년	'19년	'20년	평균	등급	'18년	'19년	'20년	평균	등급	
8564	숫골	사천시 곤양면 맥사리	3.0			3.0	Ib	0.003			0.003	Ia	토지계
8565	오사	사천시 곤명면 추천리	1.4			1.4	Ia	0.016			0.016	Ib	토지계
8566	절골	사천시 곤명면 용산리		1.5		1.5	Ia		0.038		0.038	III	토지계
8567	월전	사천시 곤명면 봉계리		2.2		2.2	Ib		0.034		0.034	III	토지계
8568	모정	사천시 이금동		3.2		3.2	II		0.034		0.034	III	토지계
8569	환덕	사천시 곤양면 환덕리		4.7		4.7	III		0.058		0.058	IV	토지계
8570	미곡	사천시 사천읍 두량리	2.2			2.2	Ib	0.058			0.058	IV	토지계
8571	솔티골	사천시 곤명면 신흥리			1.5	1.5	Ia			0.014	0.014	Ib	토지계
8572	본촌	사천시 곤양면 환덕리	5.1			5.1	IV	0.047			0.047	III	토지계
8573	광암	사천시 곤양면 환덕리	4.6			4.6	III	0.040			0.040	III	토지계
8574	금막	사천시 곤명면 마곡리			1.8	1.8	Ia			0.014	0.014	Ib	토지계
8575	한월	사천시 곤양면 대진리		3.8		3.8	II		0.034		0.034	III	토지계
8576	용치	사천시 용현면 용치리		0.9		0.9	Ia		0.005		0.005	Ia	토지계
8577	동천	사천시 곤양면 목곡리	3.1			3.1	II	0.067			0.067	IV	생활계
8578	성방	사천시 곤명면 성방리			1.8	1.8	Ia			0.019	0.019	Ib	토지계
8579	노천	사천시 정동면 장산리	1.5			1.5	Ia	0.012			0.012	Ib	토지계
8580	상두곡	김해시 삼계동	2.9			2.9	Ib	0.020			0.020	Ib	토지계
8581	유하1	김해시 유하동		1.6		1.6	Ia		0.019		0.019	Ib	토지계
8582	부곡1	김해시 부곡동		2.1		2.1	Ib		0.014		0.014	Ib	토지계
8583	부곡2	김해시 부곡동		3.6		3.6	II		0.024		0.024	II	토지계
8584	서선	김해시 주촌면 선지리		6.0		6.0	IV		0.072		0.072	IV	산업계
8585	대리큰	김해시 주촌면 원지리	3.2			3.2	II	0.013			0.013	Ib	토지계
8586	덕암	김해시 주촌면 덕암리	2.4			2.4	Ib	0.047			0.047	III	토지계
8587	연지	김해시 주촌면 천곡리	3.4			3.4	II	0.033			0.033	III	토지계
8588	날안	김해시 주촌면 내삼리	3.4			3.4	II	0.044			0.044	III	산업계
8589	대두리	김해시 주촌면 내삼리	3.3			3.3	II	0.044			0.044	III	산업계
8590	학교앞	김해시 주촌면 내삼리	3.4			3.4	II	0.046			0.046	III	산업계
8591	냉정	김해시 부곡동		4.8		4.8	III		0.043		0.043	III	토지계
8592	상곤법	김해시 진례면 청천리		3.4		3.4	II		0.010		0.010	Ia	토지계
8593	시례1	김해시 진례면 시례리		1.6		1.6	Ia		0.010		0.010	Ia	토지계
8594	상촌	김해시 진례면 시례리		9.0		9.0	VI		0.010		0.010	Ia	토지계
8595	도강	김해시 진례면 송정리		5.8		5.8	IV		0.010		0.010	Ia	토지계
8596	산월	김해시 진례면 송정리		4.6		4.6	III		0.005		0.005	Ia	토지계
8597	산본2	김해시 진례면 산본리		1.5		1.5	Ia		0.005		0.005	Ia	토지계
8598	용전	김해시 진례면 산본리		6.9	5.3	6.1	V		0.029	0.048	0.039	III	토지계
8599	관동	김해시 진례면 산본리		2.6		2.6	Ib		0.010		0.010	Ia	토지계
8600	담안1	김해시 진례면 담안리			0.8	0.8	Ia			0.168	0.168	VI	산업계
8601	담안2	김해시 진례면 담안리			3.8	3.8	II			0.067	0.067	IV	토지계
8602	상우	김해시 진례면 고모리			1.4	1.4	Ia			0.010	0.010	Ia	토지계
8603	고모4	김해시 진례면 고모리			4.5	4.5	III			0.902	0.902	VI	생활계
8604	신등	김해시 한림면 신천리		7.6		7.6	V		0.086		0.086	IV	산업계
8605	용덕	김해시 한림면 용덕리		2.8		2.8	Ib		0.024		0.024	II	산업계
8606	중리1	김해시 한림면 안곡리		2.9		2.9	Ib		0.024		0.024	II	축산계
8607	경동	김해시 생림면 생림리		4.4		4.4	III		0.024		0.024	II	토지계
8608	금곡1	김해시 한림면 금곡리		4.2		4.2	III		0.125		0.125	V	토지계
8609	참샘골	김해시 생림면 생철리		5.7		5.7	IV		0.278		0.278	VI	토지계

번호	시설명	소재지	TOC (mg/L)					T-P (mg/L)					주 오염원
			'18년	'19년	'20년	평균	등급	'18년	'19년	'20년	평균	등급	
8610	천지	김해시 생림면 생철리		4.8		4.8	III		0.034		0.034	III	토지계
8611	용전	김해시 상동면 대감리		29.7		29.7	VI		0.187		0.187	VI	토지계
8612	백운	김해시 상동면 여차리		6.8	4.6	5.7	IV		0.038	0.067	0.053	IV	토지계
8613	소락1	김해시 상동면 우계리		3.2		3.2	II		0.149		0.149	V	토지계
8614	광재1	김해시 상동면 우계리		9.1	7.7	8.4	VI		0.043	0.058	0.051	IV	토지계
8615	덕산1	김해시 대동면 덕산리			1.7	1.7	Ia			0.019	0.019	Ib	토지계
8616	하계2	김해시 진영읍 하계리	2.7			2.7	Ib	0.076			0.076	IV	토지계
8617	어병	김해시 한림면 병동리		1.9		1.9	Ia		0.029		0.029	II	토지계
8618	신천	김해시 한림면 신천리		2.3		2.3	Ib		0.019		0.019	Ib	산업계
8619	여차1	김해시 상동면 여차리		9.4	4.7	7.1	V		0.110	0.086	0.098	IV	토지계
8620	감내2	김해시 대동면 대감리		1.6		1.6	Ia		0.014		0.014	Ib	토지계
8621	본산1	김해시 진영읍 본산리	4.4			4.4	III	0.080			0.080	IV	토지계
8622	용전	김해시 진영읍 신용리	4.5			4.5	III	0.046			0.046	III	토지계
8623	모가정	김해시 한림면 신천리		3.5		3.5	II		0.101		0.101	V	토지계
8624	예안2	김해시 대동면 예안리			1.3	1.3	Ia			0.014	0.014	Ib	토지계
8625	가영	김해시 한림면 용덕리		7.5	4.2	5.9	IV		0.034	0.034	0.034	III	토지계
8626	감내1	김해시 대동면 대감리		5.2		5.2	IV		0.038		0.038	III	토지계
8627	우동2	김해시 진영읍 우동리	2.4			2.4	Ib	0.041			0.041	III	토지계
8628	하사촌1	김해시 생림면 사촌리		9.0	6.2	7.6	V		0.283	0.269	0.276	VI	생활계
8629	용곡	김해시 주촌면 덕암리	12.0			12.0	VI	0.136			0.136	V	토지계
8630	점골	김해시 주촌면 덕암리	20.5			20.5	VI	0.173			0.173	VI	토지계
8631	우계1	김해시 상동면 우계리		2.8		2.8	Ib		0.038		0.038	III	토지계
8632	윗신안	김해시 진례면 신안리		16.7	4.5	10.6	VI		0.014	0.082	0.048	III	토지계
8633	신기	김해시 주촌면 망덕리	3.5			3.5	II	0.024			0.024	II	토지계
8634	당리1	김해시 진례면 송현리		4.9		4.9	III		0.029		0.029	II	토지계
8635	마현1	김해시 생림면 봉림리		4.8		4.8	III		0.024		0.024	II	토지계
8636	솔골	김해시 진례면 송현리		5.0		5.0	III		0.053		0.053	IV	토지계
8637	금융	김해시 한림면 병동리			1.5	1.5	Ia			0.048	0.048	III	토지계
8638	안곡	김해시 한림면 안곡리		4.9		4.9	III		0.048		0.048	III	토지계
8639	장원	김해시 한림면 용덕리		4.7		4.7	III		0.077		0.077	IV	산업계
8640	내룡	김해시 진영읍 내룡리		3.9		3.9	II		0.019		0.019	Ib	토지계
8641	의전2	김해시 진영읍 의전리	2.7			2.7	Ib	0.043			0.043	III	토지계
8642	울하	김해시 울하동		0.8		0.8	Ia		0.043		0.043	III	토지계
8643	계동1	김해시 진례면 담안리			5.3	5.3	IV			0.490	0.490	VI	산업계
8644	상리	김해시 한림면 안곡리		2.3		2.3	Ib		0.024		0.024	II	산업계
8645	금곡2	김해시 한림면 금곡리		3.8		3.8	II		0.029		0.029	II	토지계
8646	오척2	김해시 진영읍 하계리	2.5			2.5	Ib	0.072			0.072	IV	토지계
8647	방동	김해시 진영읍 방동리	2.6			2.6	Ib	0.066			0.066	IV	토지계
8648	새터	김해시 주촌면 원지리	2.3			2.3	Ib	0.053			0.053	IV	토지계
8649	옥계	김해시 주촌면 덕암리	2.7			2.7	Ib	0.031			0.031	III	토지계
8650	내삼	김해시 주촌면 내삼리		3.5		3.5	II		0.019		0.019	Ib	토지계
8651	학성	김해시 진례면 송현리		5.3		5.3	IV		0.029		0.029	II	토지계
8652	안덕	김해시 한림면 안곡리		5.5		5.5	IV		0.010		0.010	Ia	토지계
8653	대곡	김해시 한림면 안곡리		3.7		3.7	II		0.053		0.053	IV	토지계
8654	산본1	김해시 진례면 산본리		3.8		3.8	II		0.019		0.019	Ib	토지계
8655	흥제	김해시 주촌면 덕암리	7.3		7.1	7.2	V	0.094		0.086	0.090	IV	토지계

번호	시설명	소재지	TOC (mg/L)					T-P (mg/L)					주 오염원
			'18년	'19년	'20년	평균	등급	'18년	'19년	'20년	평균	등급	
8656	우동3	김해시 진영읍 우동리	2.1			2.1	Ib	0.031			0.031	III	토지계
8657	국계	김해시 주촌면 원지리		3.3		3.3	II		0.038		0.038	III	토지계
8658	청학	밀양시 삼랑진읍 청학리	3.8			3.8	II	0.023			0.023	II	토지계
8659	상신기	밀양시 삼랑진읍 용전리	6.5		1.6	4.1	III	0.078		0.029	0.054	IV	토지계
8660	용전	밀양시 삼랑진읍 용전리	4.1			4.1	III	0.072			0.072	IV	토지계
8661	용평	밀양시 용평동	6.4		5.1	5.8	IV	0.138		0.110	0.124	V	토지계
8662	송악	밀양시 부북면 제대리	3.9			3.9	II	0.108			0.108	V	토지계
8663	오례안	밀양시 부북면 오례리		7.4	3.4	5.4	IV		0.053	0.029	0.041	III	토지계
8664	도방	밀양시 부북면 위양리		2.8		2.8	Ib		0.120		0.120	V	생활계
8665	화산	밀양시 부북면 춘화리		3.0		3.0	Ib		0.038		0.038	III	축산계
8666	신안	밀양시 상동면 안인리		4.1		4.1	III		0.024		0.024	II	토지계
8667	구곡	밀양시 상동면 안인리		1.7		1.7	Ia		0.048		0.048	III	생활계
8668	여수1	밀양시 상동면 옥산리		4.6		4.6	III		0.067		0.067	IV	토지계
8669	유산2	밀양시 상동면 금산리		2.9		2.9	Ib		0.048		0.048	III	토지계
8670	가곡1	밀양시 상동면 금산리		3.0		3.0	Ib		0.014		0.014	Ib	토지계
8671	가곡2	밀양시 상동면 가곡리		2.8		2.8	Ib		0.019		0.019	Ib	토지계
8672	괴곡	밀양시 산외면 희곡리		2.6		2.6	Ib		0.048		0.048	III	축산계
8673	양덕	밀양시 산외면 남기리		3.6		3.6	II		0.034		0.034	III	생활계
8674	엄광1	밀양시 산외면 엄광리		2.3		2.3	Ib		0.086		0.086	IV	생활계
8675	화평	밀양시 산내면 가인리		3.6		3.6	II		0.086		0.086	IV	생활계
8676	양송정	밀양시 산내면 송백리		5.9		5.9	IV		0.230		0.230	VI	생활계
8677	발양	밀양시 산내면 임고리		4.1		4.1	III		0.053		0.053	IV	토지계
8678	임양	밀양시 산내면 임고리		3.7		3.7	II		0.043		0.043	III	토지계
8679	봉의	밀양시 산내면 봉의리		4.8		4.8	III		0.053		0.053	IV	토지계
8680	상춘	밀양시 산내면 용전리		4.0		4.0	II		0.106		0.106	V	생활계
8681	지소	밀양시 단장면 무릉리		3.7		3.7	II		0.043		0.043	III	생활계
8682	대곡	밀양시 단장면 단장리		5.6		5.6	IV		0.038		0.038	III	토지계
8683	중리	밀양시 단장면 감물리		9.0	2.9	6.0	IV		0.461	0.043	0.252	VI	토지계
8684	사지	밀양시 단장면 법흥리		4.0		4.0	II		0.130		0.130	V	생활계
8685	기산	밀양시 상남면 기산리	5.2			5.2	IV	0.078			0.078	IV	생활계
8686	이연	밀양시 상남면 연금리	6.5			6.5	V	0.133			0.133	V	토지계
8687	무량원	밀양시 상남면 마산리	5.7			5.7	IV	0.074			0.074	IV	토지계
8688	세천	밀양시 단장면 사연리	5.6			5.6	IV	0.032			0.032	III	토지계
8689	소배죽	밀양시 상남면 동산리	4.3			4.3	III	0.036			0.036	III	토지계
8690	평리	밀양시 상남면 남산리	4.5			4.5	III	0.077			0.077	IV	토지계
8691	외대	밀양시 초동면 봉향리	4.2			4.2	III	0.130			0.130	V	토지계
8692	신월	밀양시 초동면 신월리	7.7		2.4	5.1	IV	0.133		0.182	0.158	VI	토지계
8693	자양동	밀양시 초동면 신월리	6.4		0.9	3.7	II	0.138		0.029	0.084	IV	토지계
8694	부로숫골	밀양시 무안면 무안리		3.9		3.9	II		0.024		0.024	II	토지계
8695	부로	밀양시 무안면 무안리		4.6		4.6	III		0.034		0.034	III	토지계
8696	연상	밀양시 무안면 연상리			6.4	6.4	V			0.071	0.071	IV	토지계
8697	덕암	밀양시 무안면 덕암리			1.4	1.4	Ia			0.024	0.024	II	토지계
8698	자양동	밀양시 무안면 웅동리			3.5	3.5	II			0.499	0.499	VI	토지계
8699	아곡	밀양시 무안면 가례리			3.7	3.7	II			0.581	0.581	VI	토지계
8700	중춘	밀양시 무안면 고라리			1.3	1.3	Ia			0.034	0.034	III	토지계
8701	서당골	밀양시 무안면 중산리			5.8	5.8	IV			0.403	0.403	VI	토지계

번호	시설명	소재지	TOC (mg/L)					T-P (mg/L)					주 오염원
			'18년	'19년	'20년	평균	등급	'18년	'19년	'20년	평균	등급	
8702	죽월	밀양시 무안면 죽월리			0.7	0.7	Ia			0.029	0.029	II	토지계
8703	양효상	밀양시 무안면 양효리			2.5	2.5	Ib			0.029	0.029	II	토지계
8704	가곡	밀양시 청도면 두곡리			2.0	2.0	Ia			0.014	0.014	Ib	토지계
8705	매곡	밀양시 청도면 요고리	4.5		4.5		III	0.029		0.029		II	토지계
8706	덕산	밀양시 청도면 고법리	3.2		3.2		II	0.017		0.017		Ib	토지계
8707	팔방상	밀양시 청도면 고법리	3.7		3.7		II	0.049		0.049		III	토지계
8708	팔방중	밀양시 청도면 고법리	4.2		4.2		III	0.032		0.032		III	토지계
8709	인목상	밀양시 청도면 인산리	4.2		4.2		III	0.030		0.030		II	토지계
8710	용소	밀양시 단장면 감물리		3.8	3.8		II		0.038	0.038		III	토지계
8711	유산1	밀양시 상동면 금산리		33.6	33.6		VI		0.989	0.989		VI	토지계
8712	서당골	밀양시 삼랑진읍 용전리	2.9		2.9		Ib	0.005		0.005		Ia	토지계
8713	신촌	밀양시 무안면 중산리			6.2	6.2	V			0.053	0.053	IV	토지계
8714	신숲	밀양시 무안면 덕암리			2.3	2.3	Ib			0.034	0.034	III	토지계
8715	양효하	밀양시 무안면 양효리			2.6	2.6	Ib			0.019	0.019	Ib	토지계
8716	신곡	밀양시 상동면 신곡리		2.3	2.3		Ib		0.019	0.019		Ib	토지계
8717	오곡	밀양시 상동면 신곡리		6.8	2.2	4.5	III		0.110	0.029	0.070	IV	토지계
8718	오례	밀양시 부북면 오례리		4.5	4.5		III		0.062	0.062		IV	토지계
8719	내금	밀양시 상남면 연금리	5.3		5.3		IV	0.066		0.066		IV	토지계
8720	칠성	밀양시 삼랑진읍 용성리	5.6		5.6		IV	0.079		0.079		IV	토지계
8721	정곡	밀양시 무안면 정곡리			2.0	2.0	Ia			0.038	0.038	III	토지계
8722	정두곡	밀양시 무안면 덕암리			1.3	1.3	Ia			0.053	0.053	IV	토지계
8723	우곡2	밀양시 삼랑진읍 우곡리	4.8		4.8		III	0.059		0.059		IV	토지계
8724	장곡	밀양시 무안면 동산리	4.5		4.5		III	0.072		0.072		IV	토지계
8725	점동	밀양시 무안면 마흘리	0.4		0.4		Ia	0.074		0.074		IV	토지계
8726	수다곡	밀양시 무안면 덕암리			2.1	2.1	Ib			0.034	0.034	III	토지계
8727	옹골	밀양시 무안면 옹동리			1.1	1.1	Ia			0.024	0.024	II	토지계
8728	안골	밀양시 무안면 화봉리		7.9	3.4	5.7	IV		0.053	0.029	0.041	III	토지계
8729	미라	밀양시 산내면 송백리		3.2	3.2		II		0.024	0.024		II	토지계
8730	동산5	밀양시 무안면 동산리			2.2	2.2	Ib			0.014	0.014	Ib	토지계
8731	미전	밀양시 삼랑진읍 용전리	6.8		6.8		V	0.061		0.061		IV	토지계
8732	현포	밀양시 부북면 후사포리	3.6		3.6		II	0.062		0.062		IV	토지계
8733	동산2	밀양시 무안면 동산리			3.5	3.5	II			0.038	0.038	III	토지계
8734	동산3	밀양시 무안면 동산리			2.7	2.7	Ib			0.024	0.024	II	토지계
8735	신법	밀양시 무안면 신법리		5.7	5.7		IV		0.053	0.053		IV	토지계
8736	삼손	밀양시 초동면 덕산리		3.0	3.0		Ib		0.034	0.034		III	생활계
8737	솔마	밀양시 청도면 소태리	0.7		0.7		Ia	0.013		0.013		Ib	토지계
8738	동산1	밀양시 무안면 동산리			1.5	1.5	Ia			0.014	0.014	Ib	토지계
8739	호음	밀양시 청도면 구기리	1.5		1.5		Ia	0.043		0.043		III	토지계
8740	내대	밀양시 초동면 봉황리	2.6		2.6		Ib	0.073		0.073		IV	토지계
8741	명포	밀양시 초동면 명성리	6.9		6.9		V	0.128		0.128		V	토지계
8742	소태	밀양시 청도면 소태리	1.9		1.9		Ia	0.011		0.011		Ib	토지계
8743	연곡1	밀양시 초동면 봉황리	6.0		6.0		IV	0.031		0.031		III	토지계
8744	대사1	밀양시 하남읍 대사리	3.7		3.7		II	0.074		0.074		IV	토지계
8745	청학2	밀양시 삼랑진읍 청학리	4.3		4.3		III	0.055		0.055		IV	토지계
8746	용포	밀양시 부북면 용지리		2.7	2.7		Ib		0.024	0.024		II	토지계
8747	고라	밀양시 무안면 고라리			0.5	0.5	Ia			0.043	0.043	III	토지계

번호	시설명	소재지	TOC (mg/L)					T-P (mg/L)					주 오염원
			'18년	'19년	'20년	평균	등급	'18년	'19년	'20년	평균	등급	
8748	구기상	밀양시 청도면 구기리	2.6			2.6	Ib	0.059			0.059	IV	토지계
8749	구기하	밀양시 청도면 구기리	3.4			3.4	II	0.054			0.054	IV	토지계
8750	밭음	밀양시 산내면 임고리		1.6		1.6	Ia		0.014		0.014	Ib	토지계
8751	배당골	밀양시 무안면 중산리			1.4	1.4	Ia			0.058	0.058	IV	토지계
8752	직전	밀양시 삼랑진읍 용전리	4.1			4.1	III	0.013			0.013	Ib	토지계
8753	염동	밀양시 삼랑진읍 울동리	2.8			2.8	Ib	0.082			0.082	IV	토지계
8754	조곡	밀양시 초동면 봉황리	3.4			3.4	II	0.077			0.077	IV	토지계
8755	월당	밀양시 산내면 원서리		2.3		2.3	Ib		0.019		0.019	Ib	토지계
8756	대구령	밀양시 초동면 성만리	5.7			5.7	IV	0.059			0.059	IV	토지계
8757	계양골	밀양시 청도면 소태리	2.8			2.8	Ib	0.018			0.018	Ib	토지계
8758	오치	밀양시 산내면 용전리		3.6		3.6	II		0.024		0.024	II	토지계
8759	영신	밀양시 무안면 화봉리			1.2	1.2	Ia			0.010	0.010	Ia	토지계
8760	법흥2	밀양시 단장면 법흥리		3.4		3.4	II		0.038		0.038	III	토지계
8761	사기장골	거제시 장평동		20.4	3.2	11.8	VI	0.653	0.082	0.368	VI	토지계	
8762	용산	거제시 신현읍 상동리		6.7	2.9	4.8	III	0.106	0.062	0.084	IV	토지계	
8763	양정	거제시 신현읍 양정리		1.1		1.1	Ia	0.010		0.010	Ia	토지계	
8764	대동	거제시 일운면 지세포리		1.0		1.0	Ia	0.010		0.010	Ia	토지계	
8765	지세포	거제시 일운면 지세포리		2.3		2.3	Ib	0.014		0.014	Ib	토지계	
8766	산태골	거제시 동부면 부춘리		4.4		4.4	III	0.034		0.034	III	토지계	
8767	텃골	거제시 동부면 부춘리		3.0		3.0	Ib	0.029		0.029	II	토지계	
8768	등넘	거제시 동부면 오송리		2.1		2.1	Ib	0.014		0.014	Ib	축산계	
8769	다포	거제시 남부면 다포리		1.5		1.5	Ia	0.038		0.038	III	토지계	
8770	귀목정	거제시 거제면 옥산리			1.7	1.7	Ia		0.029	0.029	II	생활계	
8771	옥산2	거제시 거제면 옥산리			2.3	2.3	Ib		0.067	0.067	IV	토지계	
8772	산방1	거제시 둔덕면 방하리			1.3	1.3	Ia		0.019	0.019	Ib	토지계	
8773	엿등	거제시 사등면 사곡리			1.1	1.1	Ia		0.005	0.005	Ia	토지계	
8774	흠치골	거제시 사등면 사등리			1.4	1.4	Ia		0.010	0.010	Ia	생활계	
8775	청곡	거제시 사등면 청곡리			1.4	1.4	Ia		0.010	0.010	Ia	생활계	
8776	오송골	거제시 사등면 오량리			2.5	2.5	Ib		0.019	0.019	Ib	토지계	
8777	오량	거제시 사등면 오량리			1.0	1.0	Ia		0.014	0.014	Ib	토지계	
8778	절골	거제시 사등면 오량리			1.3	1.3	Ia		0.010	0.010	Ia	토지계	
8779	광리2	거제시 사등면 덕호리			1.2	1.2	Ia		0.010	0.010	Ia	토지계	
8780	광리1	거제시 사등면 덕호리			1.1	1.1	Ia		0.024	0.024	II	토지계	
8781	한내	거제시 연초면 한내리			1.1	1.1	Ia		0.029	0.029	II	토지계	
8782	한곡1	거제시 연초면 한내리			1.0	1.0	Ia		0.010	0.010	Ia	토지계	
8783	이목	거제시 연초면 이목리			1.3	1.3	Ia		0.014	0.014	Ib	토지계	
8784	동편	거제시 하청면 유계리			1.0	1.0	Ia		0.014	0.014	Ib	토지계	
8785	실전	거제시 하청면 실전리			2.0	2.0	Ia		0.019	0.019	Ib	토지계	
8786	곡촌	거제시 하청면 연구리			1.2	1.2	Ia		0.029	0.029	II	토지계	
8787	술역1	거제시 둔덕면 술역리			2.1	2.1	Ib		0.034	0.034	III	토지계	
8788	고메	거제시 거제면 옥산리			1.1	1.1	Ia		0.010	0.010	Ia	토지계	
8789	해안	거제시 하청면 덕곡리			0.7	0.7	Ia		0.010	0.010	Ia	토지계	
8790	억만골	거제시 동부면 부춘리		1.4		1.4	Ia		0.014		0.014	Ib	토지계
8791	늘밭등	거제시 사등면 사등리			1.3	1.3	Ia		0.010	0.010	Ia	토지계	
8792	임호	거제시 장목면 농소리			3.1	3.1	II		0.038	0.038	III	토지계	
8793	대금	거제시 장목면 읍천리			1.2	1.2	Ia		0.034	0.034	III	토지계	

번호	시설명	소재지	TOC (mg/L)					T-P (mg/L)					주 오염원
			'18년	'19년	'20년	평균	등급	'18년	'19년	'20년	평균	등급	
8794	양지말	거제시 거제면 내간리			1.7	1.7	Ia			0.014	0.014	Ib	토지계
8795	송곡	거제시 거제면 내간리			2.1	2.1	Ib			0.014	0.014	Ib	생활계
8796	소랑	거제시 거제면 소랑리			1.5	1.5	Ia			0.014	0.014	Ib	토지계
8797	사근	거제시 사등면 성포리		1.0		1.0	Ia	0.048		0.048		III	토지계
8798	덕곡	거제시 하청면 덕곡리			1.6	1.6	Ia			0.024	0.024	II	토지계
8799	부춘	거제시 동부면 부춘리		2.8		2.8	Ib	0.019		0.019		Ib	토지계
8800	영북	거제시 동부면 오송리		2.4		2.4	Ib	0.029		0.029		II	토지계
8801	울포	거제시 동부면 울포리		1.0		1.0	Ia	0.014		0.014		Ib	토지계
8802	골말	거제시 거제면 옥산리			1.5	1.5	Ia			0.014	0.014	Ib	생활계
8803	학산	거제시 둔덕면 학산리			2.8	2.8	Ib			1.584	1.584	VI	토지계
8804	녹산	거제시 둔덕면 술역리			1.6	1.6	Ia			0.010	0.010	Ia	토지계
8805	거림	거제시 둔덕면 거림리			0.7	0.7	Ia			0.005	0.005	Ia	토지계
8806	방하	거제시 둔덕면 방하리			1.0	1.0	Ia			0.010	0.010	Ia	토지계
8807	죽전1	거제시 둔덕면 방하리			1.5	1.5	Ia			0.014	0.014	Ib	토지계
8808	죽전2	거제시 둔덕면 방하리			1.8	1.8	Ia			0.014	0.014	Ib	토지계
8809	사곡	거제시 사등면 사곡리			2.0	2.0	Ia			0.029	0.029	II	토지계
8810	대리	거제시 사등면 사등리			0.5	0.5	Ia			0.019	0.019	Ib	토지계
8811	지석	거제시 사등면 지석리	2.3		2.3		Ib	0.005		0.005		Ia	토지계
8812	덕호	거제시 사등면 덕호리			1.9	1.9	Ia			0.019	0.019	Ib	토지계
8813	한곡2	거제시 연초면 한내리			1.1	1.1	Ia			0.014	0.014	Ib	토지계
8814	중촌1	거제시 연초면 오비리			1.2	1.2	Ia			0.014	0.014	Ib	토지계
8815	오비1	거제시 연초면 오비리			1.3	1.3	Ia			0.005	0.005	Ia	토지계
8816	연중	거제시 연초면 연사리			1.3	1.3	Ia			0.014	0.014	Ib	토지계
8817	연사	거제시 연초면 연사리			1.2	1.2	Ia			0.010	0.010	Ia	토지계
8818	중리	거제시 연초면 다공리			1.2	1.2	Ia			0.014	0.014	Ib	토지계
8819	덕치	거제시 연초면 덕치리			0.6	0.6	Ia			0.038	0.038	III	토지계
8820	서리	거제시 하청면 하청리			1.4	1.4	Ia			0.024	0.024	II	토지계
8821	중리	거제시 하청면 하청리			1.3	1.3	Ia			0.019	0.019	Ib	토지계
8822	성동	거제시 하청면 하청리			1.7	1.7	Ia			0.014	0.014	Ib	토지계
8823	송포	거제시 하청면 대곡리			1.4	1.4	Ia			0.019	0.019	Ib	토지계
8824	대곡	거제시 하청면 대곡리			1.4	1.4	Ia			0.034	0.034	III	토지계
8825	장목	거제시 장목면 장목리			2.1	2.1	Ib			0.014	0.014	Ib	토지계
8826	웃말	거제시 거제면 내간리			1.3	1.3	Ia			0.014	0.014	Ib	토지계
8827	학동	거제시 동부면 학동리		1.1		1.1	Ia	0.014		0.014		Ib	토지계
8828	옥산1	거제시 거제면 옥산리			0.9	0.9	Ia			0.115	0.115	V	생활계
8829	죽토	거제시 연초면 죽토리			1.3	1.3	Ia			0.038	0.038	III	토지계
8830	울천	거제시 장목면 울천리			0.9	0.9	Ia			0.010	0.010	Ia	토지계
8831	산방2	거제시 둔덕면 방하리			1.0	1.0	Ia			0.014	0.014	Ib	생활계
8832	호계	양산시 호계동	1.2			1.2	Ia	0.010			0.010	Ia	토지계
8833	명곡	양산시 명곡동	2.2			2.2	Ib	0.047			0.047	III	토지계
8834	지나1	양산시 원동면 화제리	2.2			2.2	Ib	0.004			0.004	Ia	토지계
8835	사배큰	양산시 동면 사송리	1.9			1.9	Ia	0.098			0.098	IV	양식계
8836	남락골	양산시 동면 사송리	2.2			2.2	Ib	0.004			0.004	Ia	토지계
8837	남락밖	양산시 동면 여락리	1.4			1.4	Ia	0.004			0.004	Ia	토지계
8838	남락안	양산시 동면 여락리	1.8			1.8	Ia	0.005			0.005	Ia	토지계
8839	앞건네(남락앞)	양산시 동면 여락리	2.2			2.2	Ib	0.002			0.002	Ia	토지계

번호	시설명	소재지	TOC (mg/L)					T-P (mg/L)					주 오염원
			'18년	'19년	'20년	평균	등급	'18년	'19년	'20년	평균	등급	
8840	본법	양산시 동면 법기리	2.6			2.6	Ib	0.016			0.016	Ib	토지계
8841	개곡	양산시 동면 개곡리	2.8			2.8	Ib	0.025			0.025	II	토지계
8842	명언	양산시 원동면 화제리	4.0			4.0	II	0.089			0.089	IV	토지계
8843	상삼	양산시 상북면 상삼리	2.2			2.2	Ib	0.040			0.040	III	양식계
8844	내석	양산시 상북면 내석리	2.4			2.4	Ib	0.040			0.040	III	토지계
8845	위천	양산시 상북면 석계리	2.0			2.0	Ia	0.006			0.006	Ia	토지계
8846	소노	양산시 상북면 소토리	1.4			1.4	Ia	0.004			0.004	Ia	토지계
8847	효감	양산시 상북면 소토리	2.8			2.8	Ib	0.023			0.023	II	토지계
8848	한들	양산시 하북면 지산리	2.9			2.9	Ib	0.024			0.024	II	토지계
8849	갈밭	양산시 하북면 지산리	4.3			4.3	III	0.040			0.040	III	토지계
8850	지내	양산시 하북면 순지리	3.8			3.8	II	0.023			0.023	II	산업계
8851	정자	양산시 하북면 순지리	2.8			2.8	Ib	0.023			0.023	II	토지계
8852	성천	양산시 하북면 답곡리	3.8			3.8	II	0.032			0.032	III	토지계
8853	녹동	양산시 하북면 백록리	3.7			3.7	II	0.029			0.029	II	양식계
8854	당촌	양산시 용당동	2.2			2.2	Ib	0.005			0.005	Ia	양식계
8855	백동1	양산시 소주동	1.0			1.0	Ia	0.006			0.006	Ia	토지계
8856	백동2	양산시 소주동	2.9			2.9	Ib	0.077			0.077	IV	양식계
8857	용연	양산시 하북면 용연리			1.1	1.1	Ia			0.014	0.014	Ib	양식계
8858	신명골	양산시 평산동	2.2			2.2	Ib	0.010			0.010	Ia	생활계
8859	주진	양산시 주진동	2.2			2.2	Ib	0.007			0.007	Ia	토지계
8860	소매골	양산시 명동	2.1			2.1	Ib	0.053			0.053	IV	토지계
8861	명곡	양산시 명동	0.9			0.9	Ia	0.005			0.005	Ia	토지계
8862	삼용	양산시 삼호동	1.0			1.0	Ia	0.013			0.013	Ib	토지계
8863	주남	양산시 주남동	0.8			0.8	Ia	0.002			0.002	Ia	산업계
8864	남락골	양산시 명동	1.0			1.0	Ia	0.010			0.010	Ia	토지계
8865	지나2	양산시 원동면 화제리	5.2			5.2	IV	0.125			0.125	V	축산계
8866	내산다	의령군 의령읍 상리	4.5			4.5	III	0.024			0.024	II	토지계
8867	오령지	의령군 의령읍 상리	4.3			4.3	III	0.020			0.020	Ib	토지계
8868	수암	의령군 의령읍 하리	3.9			3.9	II	0.020			0.020	Ib	생활계
8869	우수곡	의령군 의령읍 서동리	5.7			5.7	IV	0.030			0.030	II	토지계
8870	오감	의령군 의령읍 대산리	5.5			5.5	IV	0.038			0.038	III	토지계
8871	내동	의령군 대의면 다사리	4.5			4.5	III	0.019			0.019	Ib	토지계
8872	유수	의령군 화정면 가수리		3.1		3.1	II		0.029		0.029	II	토지계
8873	덕교	의령군 화정면 덕교리		3.2		3.2	II		0.029		0.029	II	토지계
8874	명주	의령군 화정면 덕교리		3.0		3.0	Ib		0.014		0.014	Ib	토지계
8875	지곡상	의령군 화정면 상이리		5.4		5.4	IV		0.029		0.029	II	토지계
8876	지곡하	의령군 화정면 상이리		4.5		4.5	III		0.274		0.274	VI	토지계
8877	여곡	의령군 화정면 상이리		7.0	1.7	4.4	III		0.058	0.010	0.034	III	토지계
8878	우시곡	의령군 용덕면 연리	5.4			5.4	IV	0.023			0.023	II	토지계
8879	두곡	의령군 정곡면 중교리		3.6		3.6	II		0.014		0.014	Ib	토지계
8880	석곡	의령군 정곡면 석곡리		3.6		3.6	II		0.019		0.019	Ib	토지계
8881	남영	의령군 지정면 태부리			3.9	3.9	II			0.024	0.024	II	토지계
8882	포수	의령군 지정면 봉곡리		2.6		2.6	Ib		0.014		0.014	Ib	토지계
8883	나림	의령군 지정면 봉곡리		5.8		5.8	IV		0.043		0.043	III	토지계
8884	오척	의령군 지정면 태부리			3.1	3.1	II			0.029	0.029	II	토지계
8885	울산	의령군 낙서면 울산리	5.4			5.4	IV	0.035			0.035	III	토지계



번호	시설명	소재지	TOC (mg/L)					T-P (mg/L)					주 오염원
			'18년	'19년	'20년	평균	등급	'18년	'19년	'20년	평균	등급	
8886	수축	의령군 부림면 단원리			5.3	5.3	IV			0.101	0.101	V	토지계
8887	대곡	의령군 부림면 대곡리			2.4	2.4	Ib			0.221	0.221	VI	토지계
8888	대현	의령군 공류면 평촌리			2.7	2.7	Ib			0.067	0.067	IV	토지계
8889	다현	의령군 공류면 다현리			4.2	4.2	III			0.216	0.216	VI	축산계
8890	남곡	의령군 유곡면 상촌리			1.2	1.2	Ia			0.024	0.024	II	토지계
8891	성비	의령군 용덕면 죽전리		4.9		4.9	III	0.029		0.029		II	토지계
8892	월촌	의령군 화정면 가수리		2.9		2.9	Ib	0.029		0.029		II	토지계
8893	대신	의령군 정곡면 죽전리		4.2		4.2	III	0.010		0.010		Ia	토지계
8894	월현	의령군 정곡면 오방리		6.6	3.1	4.9	III	0.024	0.043	0.034		III	토지계
8895	내조	의령군 칠곡면 내조리		2.1		2.1	Ib	0.014		0.014		Ib	토지계
8896	내곡	의령군 지정면 태부리			3.2	3.2	II		0.019	0.019		Ib	토지계
8897	경산	의령군 부림면 경산리			6.0	6.0	IV			0.101	0.101	V	토지계
8898	척곡	의령군 의령읍 중리	2.9			2.9	Ib	0.023		0.023		II	토지계
8899	선곡	의령군 화정면 가수리		3.5		3.5	II	0.019		0.019		Ib	토지계
8900	용소	의령군 용덕면 용소리		3.8		3.8	II	0.053		0.053		IV	토지계
8901	예곡	의령군 용덕면 용소리		4.7		4.7	III	0.019		0.019		Ib	토지계
8902	신전소	의령군 대의면 신전리	2.4			2.4	Ib	0.012		0.012		Ib	토지계
8903	하촌	의령군 대의면 하촌리	3.3			3.3	II	0.012		0.012		Ib	토지계
8904	문주하	의령군 화정면 석천리		4.4		4.4	III	0.019		0.019		Ib	토지계
8905	삼정	의령군 화정면 상일리		4.0		4.0	II	0.014		0.014		Ib	토지계
8906	백야	의령군 지정면 백야리			3.8	3.8	II		0.024	0.024		II	토지계
8907	익구	의령군 부림면 익구리			2.3	2.3	Ib		0.043	0.043		III	토지계
8908	수부	의령군 칠곡면 도산리	2.8			2.8	Ib	0.019		0.019		Ib	토지계
8909	무곡	의령군 정곡면 예둔리		7.8	4.9	6.4	V	0.053	0.053	0.053		IV	토지계
8910	예동	의령군 정곡면 예둔리		6.8	4.1	5.5	IV	0.019	0.034	0.027		II	토지계
8911	방계	의령군 봉수면 청계리			2.3	2.3	Ib		0.024	0.024		II	토지계
8912	양천	의령군 칠곡면 내조리	3.6			3.6	II	0.016		0.016		Ib	토지계
8913	상태부	의령군 지정면 태부리			3.3	3.3	II		0.019	0.019		Ib	토지계
8914	성황대	의령군 정곡면 성황리		5.8		5.8	IV	0.010		0.010		Ia	토지계
8915	각곡	의령군 지정면 태부리			1.0	1.0	Ia		0.010	0.010		Ia	산업계
8916	막곡	의령군 부림면 막곡리			4.1	4.1	III		0.038	0.038		III	토지계
8917	지동	의령군 공류면 다현리			3.2	3.2	II		0.048	0.048		III	토지계
8918	오목	의령군 유곡면 오목리			0.8	0.8	Ia		0.034	0.034		III	생활계
8919	항수	의령군 칠곡면 도산리	3.3			3.3	II	0.019		0.019		Ib	토지계
8920	사곡	의령군 대의면 중촌리	3.0			3.0	Ib	0.023		0.023		II	토지계
8921	문곡	의령군 정곡면 중교리		6.3	3.5	4.9	III	0.014	0.038	0.026		II	토지계
8922	구송산	의령군 유곡면 상촌리			2.3	2.3	Ib		0.029	0.029		II	생활계
8923	방곡	의령군 칠곡면 외조리	3.4			3.4	II	0.043		0.043		III	토지계
8924	상촌	의령군 지정면 성산리			1.1	1.1	Ia		0.019	0.019		Ib	토지계
8925	평촌	의령군 대의면 마쌍리	3.6			3.6	II	0.046		0.046		III	토지계
8926	부곡	의령군 대의면 추산리	3.1			3.1	II	0.011		0.011		Ib	토지계
8927	문주상	의령군 화정면 석천리		4.6		4.6	III	0.014		0.014		Ib	토지계
8928	옥동	의령군 유곡면 송산리			2.0	2.0	Ia		0.034	0.034		III	토지계
8929	대산	의령군 의령읍 대산리	5.2			5.2	IV	0.034		0.034		III	토지계
8930	죽공	의령군 칠곡면 산북리	3.6			3.6	II	0.098		0.098		IV	토지계
8931	양촌	의령군 칠곡면 산북리	1.6			1.6	Ia	0.017		0.017		Ib	토지계

번호	시설명	소재지	TOC (mg/L)					T-P (mg/L)					주 오염원
			'18년	'19년	'20년	평균	등급	'18년	'19년	'20년	평균	등급	
8932	공모	의령군 화정면 상이리		3.7		3.7	II		0.014		0.014	Ib	토지계
8933	오동골	의령군 정곡면 죽전리		5.3		5.3	IV		0.014		0.014	Ib	토지계
8934	신촌	의령군 유곡면 신촌리			1.4	1.4	Ia			0.014	0.014	Ib	토지계
8935	덕천	의령군 유곡면 덕천리			3.0	3.0	Ib			0.029	0.029	II	토지계
8936	외산다	의령군 의령읍 상리	5.3			5.3	IV	0.020			0.020	Ib	토지계
8937	운곡	의령군 의령읍 중리	5.6			5.6	IV	0.084			0.084	IV	토지계
8938	장재	의령군 의령읍 하리	2.8			2.8	Ib	0.025			0.025	II	축산계
8939	우곡	의령군 칠곡면 외조리	5.9			5.9	IV	0.007			0.007	Ia	토지계
8940	서솔	의령군 대의면 하촌리	3.4			3.4	II	0.011			0.011	Ib	토지계
8941	장곡	의령군 용덕면 연리		4.3		4.3	III		0.043		0.043	III	토지계
8942	이목	의령군 용덕면 이목리		2.2		2.2	Ib		0.014		0.014	Ib	토지계
8943	미곡	의령군 용덕면 와요리		4.5		4.5	III		0.043		0.043	III	토지계
8944	하여	의령군 부림면 여배리	4.6			4.6	III	0.086			0.086	IV	생활계
8945	운암	의령군 가례면 운암리	3.3			3.3	II	0.016			0.016	Ib	토지계
8946	상신기	의령군 지정면 봉곡리		4.0		4.0	II		0.014		0.014	Ib	토지계
8947	단원	의령군 부림면 단원리			5.4	5.4	IV			0.067	0.067	IV	토지계
8948	산북	의령군 칠곡면 산북리	2.4			2.4	Ib	0.036			0.036	III	토지계
8949	보천	의령군 화정면 상일리		4.7		4.7	III		0.461		0.461	VI	생활계
8950	석수곡	의령군 용덕면 연리		5.2		5.2	IV		0.029		0.029	II	축산계
8951	죽전	의령군 정곡면 죽전리		6.4	3.6	5.0	III		0.014	0.034	0.024	II	토지계
8952	상여	의령군 부림면 묵방리	4.1			4.1	III	0.030			0.030	II	토지계
8953	소화	의령군 공류면 다현리			2.6	2.6	Ib			0.024	0.024	II	토지계
8954	원촌상	의령군 화정면 가수리		3.3		3.3	II		0.038		0.038	III	토지계
8955	탑곡	의령군 화정면 상일리		5.6		5.6	IV		0.034		0.034	III	토지계
8956	압곡	의령군 공류면 압곡리			3.3	3.3	II			0.029	0.029	II	토지계
8957	개승	의령군 가례면 개승리	2.8			2.8	Ib	0.005			0.005	Ia	토지계
8958	남재	의령군 화정면 상일리		4.9		4.9	III		0.024		0.024	II	토지계
8959	태오곡	의령군 용덕면 연리	5.0			5.0	III	0.016			0.016	Ib	토지계
8960	율리	의령군 부림면 단원리			6.4	6.4	V			0.216	0.216	VI	토지계
8961	구오목	의령군 유곡면 오목리			1.3	1.3	Ia			0.019	0.019	Ib	토지계
8962	신전대	의령군 대의면 신전리	1.4			1.4	Ia	0.008			0.008	Ia	토지계
8963	곡소	의령군 대의면 신전리	3.9			3.9	II	0.014			0.014	Ib	토지계
8964	기본곡	의령군 용덕면 죽전리		6.3	1.8	4.1	III		0.086	0.019	0.053	IV	토지계
8965	신기	의령군 정곡면 백곡리		4.5		4.5	III		0.024		0.024	II	토지계
8966	무상	의령군 의령읍 무전리	5.2			5.2	IV	0.121			0.121	V	토지계
8967	산남	의령군 칠곡면 산남리	2.4			2.4	Ib	0.022			0.022	II	토지계
8968	웅곡	의령군 지정면 오천리			2.8	2.8	Ib			0.014	0.014	Ib	토지계
8969	갑을	의령군 가례면 갑을리		1.5		1.5	Ia		0.014		0.014	Ib	토지계
8970	양동	의령군 지정면 유곡리			2.8	2.8	Ib			0.014	0.014	Ib	생활계
8971	성황소	의령군 정곡면 성황리		7.4	3.3	5.4	IV		0.019	0.029	0.024	II	토지계
8972	보자곡	의령군 용덕면 운곡리		4.6		4.6	III		0.029		0.029	II	토지계
8973	구룡포	의령군 의령읍 상리	5.4			5.4	IV	0.047			0.047	III	토지계
8974	압수	의령군 칠곡면 도산리	4.6			4.6	III	0.038			0.038	III	토지계
8975	산상	의령군 칠곡면 내조리	2.7			2.7	Ib	0.014			0.014	Ib	토지계
8976	자굴티	의령군 칠곡면 내조리	3.1			3.1	II	0.014			0.014	Ib	토지계
8977	덕천소	의령군 유곡면 덕천리			3.3	3.3	II			0.086	0.086	IV	토지계

번호	시설명	소재지	TOC (mg/L)					T-P (mg/L)					주 오염원
			'18년	'19년	'20년	평균	등급	'18년	'19년	'20년	평균	등급	
8978	절골	의령군 용덕면 이목리		1.5		1.5	Ia		0.014		0.014	Ib	토지계
8979	마전	의령군 대의면 중촌리	3.7			3.7	II	0.091			0.091	IV	토지계
8980	덕석골	함안군 칠원읍 무기리			5.5	5.5	IV			0.038	0.038	III	토지계
8981	광정(하)	함안군 가야읍 도항리	3.0			3.0	Ib	0.030			0.030	II	토지계
8982	도음(하)	함안군 가야읍 신음리	3.0			3.0	Ib	0.032			0.032	III	토지계
8983	못뚝골	함안군 가야읍 신음리	3.1			3.1	II	0.031			0.031	III	토지계
8984	기일골	함안군 가야읍 혈곡리	4.7			4.7	III	0.066			0.066	IV	토지계
8985	부정골	함안군 가야읍 혈곡리	4.4			4.4	III	0.058			0.058	IV	토지계
8986	덕전(외동)	함안군 가야읍 사내리	4.8			4.8	III	0.052			0.052	IV	토지계
8987	선왕	함안군 가야읍 가야리	4.7			4.7	III	0.053			0.053	IV	토지계
8988	묘동	함안군 가야읍 묘사리	3.4			3.4	II	0.050			0.050	III	생활계
8989	석산(상)	함안군 가야읍 묘사리	4.3			4.3	III	0.092			0.092	IV	생활계
8990	석산(하)	함안군 가야읍 묘사리	3.5			3.5	II	0.023			0.023	II	토지계
8991	이곡(가야)	함안군 가야읍 산서리	3.4			3.4	II	0.029			0.029	II	생활계
8992	데미기	함안군 함안면 봉성리	4.7			4.7	III	0.082			0.082	IV	토지계
8993	백암	함안군 함안면 북촌리	4.3			4.3	III	0.089			0.089	IV	토지계
8994	정동	함안군 함안면 북촌리			4.7	4.7	III			0.043	0.043	III	토지계
8995	죽림	함안군 함안면 대산리		2.2		2.2	Ib		0.014		0.014	Ib	토지계
8996	금천	함안군 함안면 대산리		4.6		4.6	III		0.029		0.029	II	토지계
8997	큰담	함안군 함안면 대산리			6.4	6.4	V			0.072	0.072	IV	토지계
8998	중담	함안군 함안면 대산리			4.4	4.4	III			0.034	0.034	III	토지계
8999	영담(대)	함안군 함안면 강명리		2.5		2.5	Ib		0.019		0.019	Ib	토지계
9000	고지골	함안군 함안면 강명리		2.8		2.8	Ib		0.053		0.053	IV	토지계
9001	고심이	함안군 함안면 파수리		2.2		2.2	Ib		0.019		0.019	Ib	토지계
9002	모산	함안군 함안면 파수리		3.3		3.3	II		0.034		0.034	III	토지계
9003	고심이	함안군 군북면 사촌리		2.6		2.6	Ib		0.014		0.014	Ib	토지계
9004	마흔제	함안군 군북면 동촌리		5.5		5.5	IV		0.283		0.283	VI	토지계
9005	뒷골	함안군 군북면 동촌리		3.4		3.4	II		0.024		0.024	II	토지계
9006	봉남	함안군 군북면 소포리		1.6		1.6	Ia		0.029		0.029	II	토지계
9007	부곡(군북)	함안군 군북면 명관리		2.9		2.9	Ib		0.019		0.019	Ib	토지계
9008	사기점골	함안군 군북면 명관리		3.2		3.2	II		0.014		0.014	Ib	토지계
9009	미미골	함안군 군북면 덕대리		4.3		4.3	III		0.053		0.053	IV	토지계
9010	옹당골	함안군 군북면 소포리		2.5		2.5	Ib		0.019		0.019	Ib	토지계
9011	양달	함안군 군북면 장지리		5.7		5.7	IV		0.130		0.130	V	토지계
9012	작은어석	함안군 군북면 원북리		3.1		3.1	II		0.029		0.029	II	토지계
9013	큰어석	함안군 군북면 원북리		2.9		2.9	Ib		0.019		0.019	Ib	토지계
9014	새작골	함안군 군북면 원북리		2.1		2.1	Ib		0.014		0.014	Ib	토지계
9015	숲안	함안군 군북면 하림리		4.7		4.7	III		0.038		0.038	III	토지계
9016	미디미	함안군 군북면 동촌리		5.2		5.2	IV		0.086		0.086	IV	토지계
9017	황사	함안군 법수면 황사리		5.5		5.5	IV		0.048		0.048	III	토지계
9018	부촌	함안군 대산면 부목리		5.7		5.7	IV		0.048		0.048	III	토지계
9019	목지	함안군 대산면 부목리		3.3		3.3	II		0.475		0.475	VI	토지계
9020	소사	함안군 대산면 대사리		3.9		3.9	II		0.029		0.029	II	토지계
9021	독점	함안군 대산면 옥렬리		5.8		5.8	IV		0.082		0.082	IV	토지계
9022	도흥	함안군 대산면 부목리		4.6		4.6	III		0.034		0.034	III	토지계
9023	등능곡	함안군 대산면 부목리		4.7		4.7	III		0.043		0.043	III	토지계

번호	시설명	소재지	TOC (mg/L)					T-P (mg/L)					주 오염원
			'18년	'19년	'20년	평균	등급	'18년	'19년	'20년	평균	등급	
9024	구평림	함안군 대산면 평림리		5.6		5.6	IV		0.038		0.038	III	토지계
9025	취무	함안군 대산면 평림리		5.4		5.4	IV		0.062		0.062	IV	토지계
9026	평기	함안군 대산면 하기리		5.9		5.9	IV		0.043		0.043	III	토지계
9027	입사	함안군 대산면 장암리			6.6	6.6	V			0.077	0.077	IV	토지계
9028	서촌(대)	함안군 대산면 서촌리		4.8		4.8	III		0.038		0.038	III	토지계
9029	강태	함안군 칠서면 태곡리			4.4	4.4	III			0.038	0.038	III	토지계
9030	고실	함안군 칠서면 태곡리			3.1	3.1	II			0.043	0.043	III	토지계
9031	이곡(칠서)	함안군 칠서면 태곡리			4.5	4.5	III			0.053	0.053	IV	토지계
9032	멋짓골	함안군 칠서면 무릉리			4.6	4.6	III			0.062	0.062	IV	토지계
9033	령동	함안군 칠북면 이령리			3.2	3.2	II			0.029	0.029	II	토지계
9034	영동(소)	함안군 칠북면 영동리			5.6	5.6	IV			0.067	0.067	IV	토지계
9035	가동하	함안군 칠북면 가연리			2.3	2.3	Ib			0.029	0.029	II	토지계
9036	상촌(대)	함안군 칠북면 검단리			2.3	2.3	Ib			0.019	0.019	Ib	토지계
9037	양촌(칠원)	함안군 칠원읍 운서리			3.8	3.8	II			0.038	0.038	III	토지계
9038	교동	함안군 칠원읍 구성리		4.7		4.7	III		0.024		0.024	II	토지계
9039	도둑골	함안군 산인면 운곡리	1.9			1.9	Ia	0.011			0.011	Ib	토지계
9040	어연	함안군 산인면 부봉리	1.6			1.6	Ia	0.012			0.012	Ib	토지계
9041	외동	함안군 산인면 내인리	3.1			3.1	II	0.030			0.030	II	토지계
9042	안인제1	함안군 산인면 내인리	2.1			2.1	Ib	0.006			0.006	Ia	토지계
9043	안인제2	함안군 산인면 내인리	2.0			2.0	Ia	0.006			0.006	Ia	토지계
9044	가산	함안군 산인면 송정리	3.4			3.4	II	0.014			0.014	Ib	토지계
9045	대천	함안군 산인면 모곡리	3.5			3.5	II	0.029			0.029	II	토지계
9046	수동	함안군 산인면 모곡리	3.6			3.6	II	0.049			0.049	III	토지계
9047	갈전	함안군 산인면 모곡리	2.4			2.4	Ib	0.013			0.013	Ib	토지계
9048	도천	함안군 산인면 모곡리	2.5			2.5	Ib	0.007			0.007	Ia	토지계
9049	산익	함안군 산인면 신산리	4.0			4.0	II	0.046			0.046	III	토지계
9050	모곡제2	함안군 산인면 신산리	3.9			3.9	II	0.055			0.055	IV	토지계
9051	모곡제1	함안군 산인면 신산리	4.3			4.3	III	0.043			0.043	III	토지계
9052	부곡(산인)	함안군 산인면 신산리	4.3			4.3	III	0.035			0.035	III	토지계
9053	죽령골	함안군 산인면 입곡리	3.1			3.1	II	0.008			0.008	Ia	토지계
9054	양촌(산인)	함안군 산인면 입곡리	3.3			3.3	II	0.008			0.008	Ia	토지계
9055	입곡본	함안군 산인면 입곡리			2.8	2.8	Ib			0.019	0.019	Ib	토지계
9056	찬샘	함안군 여항면 내곡리	2.8			2.8	Ib	0.028			0.028	II	토지계
9057	내곡2	함안군 여항면 내곡리	2.6			2.6	Ib	0.020			0.020	Ib	토지계
9058	조곡	함안군 여항면 외암리	2.8			2.8	Ib	0.047			0.047	III	토지계
9059	양촌(여항)	함안군 여항면 내곡리	2.7			2.7	Ib	0.025			0.025	II	토지계
9060	대촌	함안군 여항면 주서리	4.4			4.4	III	0.092			0.092	IV	토지계
9061	기산	함안군 칠원읍 운서리			4.1	4.1	III			0.038	0.038	III	토지계
9062	어령	함안군 칠서면 회산리			4.0	4.0	II			0.029	0.029	II	토지계
9063	구곡	함안군 칠서면 구포리			4.4	4.4	III			0.062	0.062	IV	토지계
9064	점디골	함안군 칠서면 청계리			4.3	4.3	III			0.077	0.077	IV	토지계
9065	동임대	함안군 칠원읍 장암리			3.0	3.0	Ib			0.038	0.038	III	토지계
9066	상당골	함안군 칠원읍 구성리		4.7		4.7	III		0.043		0.043	III	토지계
9067	못안	함안군 칠원읍 유원리		4.8		4.8	III		0.019		0.019	Ib	토지계
9068	부곡(칠원)	함안군 칠원읍 오곡리			3.0	3.0	Ib			0.024	0.024	II	토지계
9069	석전	함안군 칠원읍 용정리			5.3	5.3	IV			0.024	0.024	II	토지계

번호	시설명	소재지	TOC (mg/L)					T-P (mg/L)					주 오염원
			'18년	'19년	'20년	평균	등급	'18년	'19년	'20년	평균	등급	
9070	양정	함안군 칠원읍 용정리			4.3	4.3	III			0.034	0.034	III	토지계
9071	골해	함안군 군북면 박곡리		1.4		1.4	Ia		0.019		0.019	Ib	토지계
9072	호곡(하)	함안군 칠원읍 오곡리			5.4	5.4	IV			0.144	0.144	V	토지계
9073	장동2	함안군 칠원읍 장암리			2.6	2.6	Ib			0.034	0.034	III	토지계
9074	이창곡	함안군 산인면 부봉리	3.6			3.6	II	0.010			0.010	Ia	토지계
9075	운봉	함안군 산인면 운곡리	3.6			3.6	II	0.018			0.018	Ib	토지계
9076	계티	함안군 가야읍 사내리	4.2			4.2	III	0.082			0.082	IV	토지계
9077	무릉	함안군 칠서면 무릉리			4.0	4.0	II			0.038	0.038	III	토지계
9078	양달	함안군 칠북면 봉촌리			2.0	2.0	Ia			0.019	0.019	Ib	토지계
9079	내인	함안군 산인면 내인리	2.2			2.2	Ib	0.028			0.028	II	토지계
9080	서재골	함안군 군북면 명관리		2.2		2.2	Ib		0.014		0.014	Ib	토지계
9081	대서	함안군 대신면 대사리		5.9		5.9	IV		0.038		0.038	III	토지계
9082	내곡1	함안군 여항면 내곡리	3.7			3.7	II	0.044			0.044	III	토지계
9083	진능골	함안군 산인면 입곡리	3.0			3.0	Ib	0.014			0.014	Ib	토지계
9084	지피실	함안군 군북면 소포리		2.5		2.5	Ib		0.024		0.024	II	토지계
9085	장승곡	함안군 산인면 운곡리	2.1			2.1	Ib	0.017			0.017	Ib	토지계
9086	부봉	함안군 산인면 부봉리	3.8			3.8	II	0.019			0.019	Ib	토지계
9087	상곡	함안군 가야읍 춘곡리	4.6			4.6	III	0.086			0.086	IV	토지계
9088	거리골	함안군 함안면 강명리		2.8		2.8	Ib		0.029		0.029	II	토지계
9089	대사	함안군 대신면 대사리		5.0		5.0	III		0.024		0.024	II	토지계
9090	산정	함안군 칠원읍 무기리			5.0	5.0	III			0.043	0.043	III	토지계
9091	도음내동	함안군 가야읍 신음리	4.4			4.4	III	0.047			0.047	III	토지계
9092	셋담	함안군 함안면 강명리			6.2	6.2	V			0.029	0.029	II	토지계
9093	절골	함안군 군북면 사촌리			5.3	5.3	IV			0.024	0.024	II	토지계
9094	모로	함안군 군북면 모로리		6.7	3.4	5.1	IV		0.259	0.490	0.375	VI	토지계
9095	흙골	함안군 군북면 하림리		1.4		1.4	Ia		0.014		0.014	Ib	토지계
9096	영운	함안군 군북면 영운리		1.9		1.9	Ia		0.024		0.024	II	토지계
9097	지실	함안군 군북면 영운리			4.8	4.8	III			0.019	0.019	Ib	토지계
9098	신촌(대)	함안군 대신면 부목리		3.9		3.9	II		0.360		0.360	VI	토지계
9099	천계	함안군 칠서면 청계리			5.4	5.4	IV			0.038	0.038	III	토지계
9100	창동	함안군 칠서면 청계리			5.1	5.1	IV			0.096	0.096	IV	토지계
9101	대치	함안군 칠서면 대치리			5.2	5.2	IV			0.072	0.072	IV	토지계
9102	오곡	함안군 군북면 오곡리			5.9	5.9	IV			0.014	0.014	Ib	토지계
9103	안령곡	함안군 산인면 입곡리	4.2			4.2	III	0.052			0.052	IV	생활계
9104	무산	함안군 칠원읍 운곡리			6.4	6.4	V			0.029	0.029	II	토지계
9105	장암	함안군 칠원읍 장암리			5.6	5.6	IV			0.221	0.221	VI	토지계
9106	부봉원곡	함안군 산인면 부봉리	2.1			2.1	Ib	0.006			0.006	Ia	토지계
9107	덕전(내동)	함안군 가야읍 사내리	4.4			4.4	III	0.089			0.089	IV	토지계
9108	사촌	함안군 대신면 대사리		4.8		4.8	III		0.024		0.024	II	토지계
9109	이열	함안군 대신면 옥렬리		5.9		5.9	IV		0.038		0.038	III	토지계
9110	동태소	함안군 칠북면 영동리			5.4	5.4	IV			0.034	0.034	III	토지계
9111	삼거리	창원시 마천화원구 내서읍 평성리		4.7		4.7	III		0.034		0.034	III	토지계
9112	큰골	함안군 칠원읍 유원리			3.3	3.3	II			0.043	0.043	III	토지계
9113	명지골	함안군 군북면 명관리		1.9		1.9	Ia		0.010		0.010	Ia	토지계
9114	사도	함안군 군북면 사도리		3.8		3.8	II		0.043		0.043	III	토지계
9115	낙동	함안군 군북면 하림리			1.4	1.4	Ia			0.014	0.014	Ib	토지계

번호	시설명	소재지	TOC (mg/L)					T-P (mg/L)					주 오염원
			'18년	'19년	'20년	평균	등급	'18년	'19년	'20년	평균	등급	
9116	흰바우	함안군 함안면 북촌리	3.0			3.0	Ib	0.026			0.026	II	토지계
9117	오곡(대)	함안군 군북면 오곡리			2.8	2.8	Ib			0.019	0.019	Ib	토지계
9118	음달	함안군 칠북면 봉촌리			3.8	3.8	II			0.034	0.034	III	토지계
9119	중산골	함안군 함안면 강명리		3.6		3.6	II		0.029		0.029	II	토지계
9120	대장골	함안군 산인면 운곡리	2.2			2.2	Ib	0.024			0.024	II	토지계
9121	광정(상)	함안군 가야읍 도항리	3.1			3.1	II	0.022			0.022	II	토지계
9122	서젯골	창녕군 창녕읍 용석리	7.3		3.2	5.3	IV	0.053		0.048	0.051	IV	토지계
9123	석현	창녕군 창녕읍 외부리	4.9			4.9	III	0.082			0.082	IV	축산계
9124	말흘	창녕군 창녕읍 말흘리	4.0			4.0	II	0.078			0.078	IV	토지계
9125	우진기	창녕군 창녕읍 퇴천리	4.0			4.0	II	0.035			0.035	III	토지계
9126	물땡	창녕군 창녕읍 탐하리	4.4			4.4	III	0.127			0.127	V	생활계
9127	옥정골	창녕군 창녕읍 탐하리	5.2			5.2	IV	0.088			0.088	IV	생활계
9128	송현	창녕군 창녕읍 송현리	2.8			2.8	Ib	0.056			0.056	IV	토지계
9129	상동	창녕군 창녕읍 도야리	5.3			5.3	IV	0.038			0.038	III	토지계
9130	백암	창녕군 창녕읍 도야리			3.3	3.3	II			0.038	0.038	III	토지계
9131	절골	창녕군 남지읍 아지리			5.6	5.6	IV			0.101	0.101	V	토지계
9132	청단	창녕군 남지읍 시남리			5.2	5.2	IV			0.029	0.029	II	토지계
9133	장곡	창녕군 남지읍 시남리			5.4	5.4	IV			0.034	0.034	III	토지계
9134	홍정	창녕군 남지읍 학계리			4.8	4.8	III			0.048	0.048	III	토지계
9135	월미	창녕군 고암면 우천리			6.6	6.6	V			0.091	0.091	IV	토지계
9136	도천	창녕군 고암면 대암리			3.3	3.3	II			0.053	0.053	IV	토지계
9137	땅제곡(상)	창녕군 고암면 간상리			4.1	4.1	III			0.034	0.034	III	토지계
9138	우천	창녕군 고암면 우천리			4.9	4.9	III			0.024	0.024	II	토지계
9139	냉천	창녕군 성산면 냉천리		7.3	4.6	6.0	IV		0.029	0.029	0.029	II	토지계
9140	안마실	창녕군 성산면 방리		3.6		3.6	II		0.034		0.034	III	토지계
9141	비튀	창녕군 성산면 방리		3.7		3.7	II		0.029		0.029	II	토지계
9142	연당	창녕군 성산면 연당리		5.5		5.5	IV		0.038		0.038	III	토지계
9143	상가북	창녕군 성산면 가북리		1.9		1.9	Ia		0.024		0.024	II	토지계
9144	운봉	창녕군 성산면 운봉리		4.0		4.0	II		0.024		0.024	II	토지계
9145	후천	창녕군 성산면 후천리		4.3		4.3	III		0.024		0.024	II	토지계
9146	가북	창녕군 성산면 가북리		2.8		2.8	Ib		0.034		0.034	III	생활계
9147	구례동	창녕군 성산면 정녕리		7.2	6.7	7.0	V		0.034	0.048	0.041	III	토지계
9148	운곡	창녕군 대합면 이방리		4.8		4.8	III		0.024		0.024	II	토지계
9149	월포1	창녕군 대합면 이방리		5.6		5.6	IV		0.149		0.149	V	토지계
9150	매탄2	창녕군 대합면 장기리		6.5	5.2	5.9	IV		0.024	0.038	0.031	III	토지계
9151	주매	창녕군 대합면 주매리		7.4		7.4	V		0.062		0.062	IV	토지계
9152	구룡	창녕군 대합면 신당리		6.5		6.5	V		0.130		0.130	V	토지계
9153	천왕	창녕군 대합면 내울리		7.2	4.2	5.7	IV		0.077	0.034	0.056	IV	토지계
9154	외부	창녕군 창녕읍 외부리	5.9		5.2	5.6	IV	0.088		0.019	0.054	IV	토지계
9155	대동	창녕군 대합면 대동리		5.5		5.5	IV		0.029		0.029	II	토지계
9156	송곡	창녕군 이방면 송곡리	5.3			5.3	IV	0.056			0.056	IV	토지계
9157	관동	창녕군 이방면 안리	6.5		6.4	6.5	V	0.326		0.101	0.214	VI	토지계
9158	초곡	창녕군 이방면 초곡리	7.0		4.8	5.9	IV	0.041		0.077	0.059	IV	토지계
9159	안리	창녕군 이방면 안리	5.6			5.6	IV	0.221			0.221	VI	토지계
9160	화북	창녕군 유어면 광산리			4.9	4.9	III			0.173	0.173	VI	토지계
9161	석동	창녕군 대지면 석리		10.2	5.8	8.0	V		0.518	0.998	0.758	VI	생활계

번호	시설명	소재지	TOC (mg/L)					T-P (mg/L)					주 오염원
			'18년	'19년	'20년	평균	등급	'18년	'19년	'20년	평균	등급	
9162	미락앞	창녕군 대지면 효정리		5.8		5.8	IV		0.077		0.077	IV	생활계
9163	어물리	창녕군 대지면 효정리		5.9	6.0	6.0	IV		0.062	0.226	0.144	V	토지계
9164	(바깥)소림	창녕군 대지면 효정리		7.6	11.3	9.5	VI		0.240	0.826	0.533	VI	토지계
9165	안소림	창녕군 대지면 효정리		5.9	6.1	6.0	IV		0.120	0.298	0.209	VI	토지계
9166	관동	창녕군 대지면 본초리		9.6	8.2	8.9	VI		0.038	0.307	0.173	VI	토지계
9167	미락뒤	창녕군 대지면 효정리		5.0		5.0	III		0.269		0.269	VI	생활계
9168	봉산	창녕군 계성면 봉산리	5.0			5.0	III	0.018			0.018	Ib	토지계
9169	광계	창녕군 계성면 광계리	3.6			3.6	II	0.029			0.029	II	토지계
9170	화곡	창녕군 계성면 신당리	3.2			3.2	II	0.018			0.018	Ib	토지계
9171	계성	창녕군 계성면 계성리	4.6			4.6	III	0.029			0.029	II	토지계
9172	희야3	창녕군 영산면 죽사리	4.2			4.2	III	0.121			0.121	V	토지계
9173	희야2	창녕군 영산면 죽사리	5.5			5.5	IV	0.128			0.128	V	토지계
9174	죽사	창녕군 영산면 죽사리	5.7			5.7	IV	0.085			0.085	IV	토지계
9175	동리	창녕군 영산면 동리	4.1			4.1	III	0.013			0.013	Ib	토지계
9176	포강	창녕군 영산면 성내리	5.1			5.1	IV	0.034			0.034	III	토지계
9177	고지못	창녕군 영산면 서리			2.9	2.9	Ib			0.427	0.427	VI	생활계
9178	신구	창녕군 장마면 신구리			4.6	4.6	III			0.019	0.019	Ib	토지계
9179	초곡	창녕군 장마면 초곡리			4.4	4.4	III			0.038	0.038	III	토지계
9180	왕거름	창녕군 장마면 초곡리			4.8	4.8	III			0.067	0.067	IV	토지계
9181	희야	창녕군 도천면 일리	4.5			4.5	III	0.238			0.238	VI	토지계
9182	솟골	창녕군 도천면 논리	5.5			5.5	IV	0.019			0.019	Ib	토지계
9183	웃못	창녕군 도천면 예리	4.4			4.4	III	0.026			0.026	II	토지계
9184	예리1	창녕군 도천면 예리	4.0			4.0	II	0.080			0.080	IV	토지계
9185	안어만	창녕군 도천면 어만리	4.7			4.7	III	0.035			0.035	III	토지계
9186	뒷들	창녕군 도천면 어만리	5.5			5.5	IV	0.025			0.025	II	토지계
9187	정곡	창녕군 도천면 어만리	5.2			5.2	IV	0.007			0.007	Ia	토지계
9188	말골	창녕군 도천면 우강리	4.4			4.4	III	0.038			0.038	III	토지계
9189	건너마	창녕군 길곡면 길곡리		2.0		2.0	Ia	0.062			0.062	IV	토지계
9190	동산	창녕군 길곡면 길곡리		5.7		5.7	IV	0.029			0.029	II	토지계
9191	안골	창녕군 길곡면 길곡리		5.5		5.5	IV	0.034			0.034	III	토지계
9192	하내	창녕군 길곡면 증산리		2.5		2.5	Ib	0.110			0.110	V	토지계
9193	북마	창녕군 길곡면 마천리		3.9		3.9	II	0.115			0.115	V	토지계
9194	한골	창녕군 부곡면 거문리		5.0		5.0	III	0.024			0.024	II	토지계
9195	가젯골	창녕군 부곡면 부곡리			6.1	6.1	V			0.168	0.168	VI	생활계
9196	막뒷골	창녕군 부곡면 수다리		5.9		5.9	IV	0.173			0.173	VI	생활계
9197	붉은등	창녕군 부곡면 온정리		6.5		6.5	V	0.038			0.038	III	토지계
9198	후동	창녕군 이방면 안리	6.7		4.1	5.4	IV	0.026		0.096	0.061	IV	토지계
9199	성인골	창녕군 부곡면 비봉리		3.0		3.0	Ib	0.024			0.024	II	토지계
9200	세진	창녕군 유어면 세진리			3.4	3.4	II			0.043	0.043	III	토지계
9201	솟골	창녕군 부곡면 부곡리			4.0	4.0	II			0.274	0.274	VI	토지계
9202	큰골	창녕군 부곡면 사창리		2.9		2.9	Ib	0.038			0.038	III	토지계
9203	우만	창녕군 이방면 초곡리	7.0		5.0	6.0	IV	0.302		0.106	0.204	VI	토지계
9204	뒷골	창녕군 부곡면 청암리		4.0		4.0	II	0.029			0.029	II	토지계
9205	강정	창녕군 부곡면 거문리		3.7		3.7	II	0.043			0.043	III	토지계
9206	논골	창녕군 부곡면 거문리		3.2		3.2	II	0.130			0.130	V	토지계
9207	구학	창녕군 이방면 거남리	6.8		3.0	4.9	III	0.293		0.048	0.171	VI	토지계

번호	시설명	소재지	TOC (mg/L)					T-P (mg/L)					주 오염원
			'18년	'19년	'20년	평균	등급	'18년	'19년	'20년	평균	등급	
9208	초막골	창녕군 창녕읍 여초리	3.6			3.6	II	0.023			0.023	II	토지계
9209	희정	창녕군 도천면 도천리	12.2			12.2	VI	0.547			0.547	VI	토지계
9210	뒷등	창녕군 부곡면 사창리		5.8		5.8	IV		0.053		0.053	IV	생활계
9211	신전	창녕군 남지읍 신전리			4.2	4.2	III			0.043	0.043	III	토지계
9212	월명	창녕군 장마면 장가리			6.7	6.7	V			0.115	0.115	V	토지계
9213	울곡	창녕군 대합면 장가리		4.4		4.4	III		0.019		0.019	Ib	토지계
9214	개복	창녕군 대합면 장가리		5.2		5.2	IV		0.034		0.034	III	토지계
9215	정곡	창녕군 이방면 초곡리	5.3			5.3	IV	0.042			0.042	III	토지계
9216	명리	창녕군 계성면 명리	3.8			3.8	II	0.022			0.022	II	토지계
9217	미구	창녕군 장마면 신구리			5.2	5.2	IV			0.432	0.432	VI	토지계
9218	삼신	창녕군 장마면 유리			6.9	6.9	V			0.072	0.072	IV	토지계
9219	희야1	창녕군 영산면 죽사리	4.7			4.7	III	0.131			0.131	V	토지계
9220	내촌	창녕군 영산면 구계리	3.0			3.0	Ib	0.008			0.008	Ia	토지계
9221	세못	창녕군 영산면 신제리	6.5		4.8	5.7	IV	0.084		0.038	0.061	IV	토지계
9222	성사	창녕군 남지읍 성사리			4.3	4.3	III			0.038	0.038	III	토지계
9223	동점	창녕군 길곡면 마천리		4.4		4.4	III		0.024		0.024	II	토지계
9224	고곡	창녕군 남지읍 고곡리			5.4	5.4	IV			0.120	0.120	V	토지계
9225	중촌	창녕군 영산면 구계리	4.0			4.0	II	0.011			0.011	Ib	토지계
9226	대한골	창녕군 영산면 성내리	4.5			4.5	III	0.042			0.042	III	토지계
9227	지계	창녕군 장마면 초곡리			4.1	4.1	III			0.072	0.072	IV	생활계
9228	현곡1	창녕군 부곡면 거문리		4.4		4.4	III		0.024		0.024	II	토지계
9229	서젯골	창녕군 남지읍 성사리			5.2	5.2	IV			0.077	0.077	IV	토지계
9230	고개밀	창녕군 남지읍 아지리			5.0	5.0	III			0.139	0.139	V	토지계
9231	구룡곡	창녕군 고암면 감리			1.9	1.9	Ia			0.014	0.014	Ib	토지계
9232	회룡	창녕군 유어면 대대리			3.9	3.9	II			0.034	0.034	III	토지계
9233	원동	창녕군 부곡면 부곡리		4.9		4.9	III		0.034		0.034	III	토지계
9234	흔골	창녕군 부곡면 사창리		4.5		4.5	III		0.034		0.034	III	토지계
9235	수개	창녕군 남지읍 수개리			3.6	3.6	II			0.034	0.034	III	토지계
9236	땅제곡(하)	창녕군 고암면 간상리			5.2	5.2	IV			0.038	0.038	III	토지계
9237	소곡	창녕군 고암면 우천리			6.1	6.1	V			0.048	0.048	III	토지계
9238	석리	창녕군 이방면 석리	4.8			4.8	III	0.019			0.019	Ib	토지계
9239	모곡	창녕군 이방면 모곡리	6.0			6.0	IV	0.082			0.082	IV	토지계
9240	문방	창녕군 이방면 석리	5.2			5.2	IV	0.125			0.125	V	토지계
9241	대대	창녕군 유어면 대대리			4.9	4.9	III			0.418	0.418	VI	토지계
9242	외촌	창녕군 영산면 구계리	3.7			3.7	II	0.007			0.007	Ia	토지계
9243	상탐	창녕군 창녕읍 탐하리	5.4			5.4	IV	0.088			0.088	IV	토지계
9244	월하	창녕군 남지읍 월하리			4.8	4.8	III			0.034	0.034	III	토지계
9245	빨당곡	창녕군 고암면 감리		2.0		2.0	Ia		0.010		0.010	Ia	토지계
9246	진창	창녕군 유어면 진창리			4.1	4.1	III			0.082	0.082	IV	토지계
9247	새못	창녕군 도천면 어만리	3.2			3.2	II	0.018			0.018	Ib	토지계
9248	방골	창녕군 이방면 초곡리	7.3		7.5	7.4	V	0.029		0.048	0.039	III	토지계
9249	허리골	창녕군 남지읍 신전리			3.9	3.9	II			0.062	0.062	IV	토지계
9250	상월	창녕군 고암면 우천리			1.9	1.9	Ia			0.024	0.024	II	토지계
9251	중길	창녕군 길곡면 길곡리		5.5		5.5	IV		0.480		0.480	VI	토지계
9252	빨당골2	창녕군 부곡면 청암리		4.1		4.1	III		0.043		0.043	III	토지계
9253	온정	창녕군 부곡면 온정리		4.4		4.4	III		0.058		0.058	IV	토지계



번호	시설명	소재지	TOC (mg/L)					T-P (mg/L)					주 오염원
			'18년	'19년	'20년	평균	등급	'18년	'19년	'20년	평균	등급	
9254	대곡	창녕군 남지읍 대곡리			5.2	5.2	IV			0.029	0.029	II	토지계
9255	이목	창녕군 남지읍 시남리			5.2	5.2	IV			0.038	0.038	III	토지계
9256	용곡	창녕군 부곡면 수다리		4.6		4.6	III		0.163		0.163	VI	토지계
9257	유신	창녕군 길곡면 길곡리		3.0		3.0	Ib		0.019		0.019	Ib	토지계
9258	안골	창녕군 부곡면 수다리		4.0		4.0	II		0.024		0.024	II	토지계
9259	계팔	창녕군 고암면 계상리			2.4	2.4	Ib			0.038	0.038	III	토지계
9260	사리	창녕군 계성면 사리	5.0			5.0	III	0.088			0.088	IV	토지계
9261	소두방골(골절)	창녕군 장마면 장가리			6.7	6.7	V			0.077	0.077	IV	토지계
9262	점등	창녕군 부곡면 부곡리		7.4	4.3	5.9	IV		0.038	0.029	0.034	III	토지계
9263	전평	창녕군 계성면 사리	1.4			1.4	Ia	0.010			0.010	Ia	토지계
9264	간적	창녕군 고암면 간상리			3.9	3.9	II			0.024	0.024	II	토지계
9265	지경골	창녕군 창녕읍 여초리			2.7	2.7	Ib			0.024	0.024	II	토지계
9266	청간	창녕군 고암면 감리		1.7		1.7	Ia		0.010		0.010	Ia	토지계
9267	서장가	창녕군 장마면 장가리			5.2	5.2	IV			0.024	0.024	II	토지계
9268	대곡	창녕군 대합면 대곡리		5.9		5.9	IV		0.024		0.024	II	토지계
9269	이곡	고성군 고성읍 이당리		1.4		1.4	Ia		0.005		0.005	Ia	토지계
9270	면전	고성군 고성읍 이당리		2.0		2.0	Ia		0.019		0.019	Ib	토지계
9271	독곡	고성군 고성읍 대독리		2.8		2.8	Ib		0.019		0.019	Ib	토지계
9272	장지	고성군 삼산면 두포리		0.7		0.7	Ia		0.024		0.024	II	토지계
9273	배골	고성군 삼산면 삼봉리		2.2		2.2	Ib		0.034		0.034	III	생활계
9274	회룡	고성군 하일면 송천리		1.8		1.8	Ia		0.048		0.048	III	토지계
9275	신기	고성군 하일면 춘암리		2.4		2.4	Ib		0.048		0.048	III	토지계
9276	정곡내곡	고성군 하이면 월흥리		2.6		2.6	Ib		0.024		0.024	II	토지계
9277	사곡하	고성군 하이면 사곡리		2.0		2.0	Ia		0.024		0.024	II	생활계
9278	두수	고성군 하이면 덕호리		3.8		3.8	II		0.038		0.038	III	토지계
9279	척정	고성군 상리면 척번정리		1.7		1.7	Ia		0.024		0.024	II	생활계
9280	불당골	고성군 상리면 고봉리		1.3		1.3	Ia		0.024		0.024	II	토지계
9281	부포	고성군 상리면 부포리		0.5		0.5	Ia		0.014		0.014	Ib	토지계
9282	가동	고성군 대가면 금산리	1.4			1.4	Ia	0.023			0.023	II	토지계
9283	월촌	고성군 대가면 금산리	1.7			1.7	Ia	0.047			0.047	III	토지계
9284	마전	고성군 대가면 암전리		2.2		2.2	Ib		0.029		0.029	II	토지계
9285	연동	고성군 대가면 연지리		2.8		2.8	Ib		0.139		0.139	V	토지계
9286	영부	고성군 영현면 영부리	1.4			1.4	Ia	0.010			0.010	Ia	토지계
9287	봉발	고성군 영현면 봉발리	1.4			1.4	Ia	0.025			0.025	II	토지계
9288	선리	고성군 영현면 연화리	5.7			5.7	IV	0.093			0.093	IV	토지계
9289	전골	고성군 영오면 오서리	4.7			4.7	III	0.024			0.024	II	토지계
9290	온수	고성군 영오면 오동리	4.4			4.4	III	0.055			0.055	IV	축산계
9291	옥동	고성군 영오면 영대리	4.4			4.4	III	0.040			0.040	III	토지계
9292	영대	고성군 영오면 영대리	4.0			4.0	II	0.019			0.019	Ib	토지계
9293	금산	고성군 영오면 성곡리	4.0			4.0	II	0.014			0.014	Ib	토지계
9294	신양기	고성군 영오면 양산리	4.4			4.4	III	0.032			0.032	III	토지계
9295	양기	고성군 영오면 양산리	3.9			3.9	II	0.026			0.026	II	토지계
9296	본양	고성군 영오면 연당리	5.6			5.6	IV	0.054			0.054	IV	토지계
9297	연촌	고성군 영오면 연당리	5.0			5.0	III	0.126			0.126	V	축산계
9298	좌이큰골	고성군 개천면 좌연리	3.3			3.3	II	0.007			0.007	Ia	토지계
9299	상좌이	고성군 개천면 좌연리	4.3			4.3	III	0.030			0.030	II	토지계

번호	시설명	소재지	TOC (mg/L)					T-P (mg/L)					주 오염원
			'18년	'19년	'20년	평균	등급	'18년	'19년	'20년	평균	등급	
9300	월곡제2	고성군 개천면 좌연리	1.6			1.6	Ia	0.030			0.030	II	생활계
9301	운암	고성군 개천면 좌연리	1.8			1.8	Ia	0.017			0.017	Ib	토지계
9302	유전	고성군 개천면 북평리	2.2			2.2	Ib	0.025			0.025	II	생활계
9303	봉치	고성군 개천면 봉치리	6.9		1.4	4.2	III	0.043		0.019	0.031	III	토지계
9304	청남뒸	고성군 개천면 청광리	5.6			5.6	IV	0.079			0.079	IV	토지계
9305	수동	고성군 개천면 나선리	5.4			5.4	IV	0.023			0.023	II	토지계
9306	선동	고성군 구만면 화림리	2.2			2.2	Ib	0.008			0.008	Ia	토지계
9307	원통	고성군 개천면 가천리	5.6			5.6	IV	0.056			0.056	IV	토지계
9308	낙동하	고성군 구만면 효락리	2.5			2.5	Ib	0.013			0.013	Ib	토지계
9309	화춘물	고성군 구만면 화림리	2.2			2.2	Ib	0.088			0.088	IV	생활계
9310	연동	고성군 구만면 저연리	5.6			5.6	IV	0.090			0.090	IV	토지계
9311	저동앞	고성군 구만면 저연리	5.4			5.4	IV	0.076			0.076	IV	생활계
9312	와룡앞	고성군 구만면 용와리			1.0	1.0	Ia			0.014	0.014	Ib	토지계
9313	용당	고성군 구만면 용와리	4.0			4.0	II	0.010			0.010	Ia	토지계
9314	승강골	고성군 회화면 봉동리	2.4			2.4	Ib	0.026			0.026	II	산업계
9315	산북	고성군 회화면 어신리			1.1	1.1	Ia			0.014	0.014	Ib	토지계
9316	한밭	고성군 회화면 봉동리	3.7			3.7	II	0.038			0.038	III	생활계
9317	웅곡하	고성군 회화면 봉동리	2.5			2.5	Ib	0.013			0.013	Ib	토지계
9318	어신	고성군 회화면 어신리	1.5			1.5	Ia	0.011			0.011	Ib	토지계
9319	도전	고성군 마암면 도전리	1.2			1.2	Ia	0.013			0.013	Ib	토지계
9320	초곡	고성군 마암면 도전리	1.9			1.9	Ia	0.033			0.033	III	토지계
9321	신리	고성군 마암면 신리	1.4			1.4	Ia	0.010			0.010	Ia	토지계
9322	신지	고성군 마암면 신리			0.9	0.9	Ia			0.019	0.019	Ib	토지계
9323	골간뭇	고성군 마암면 신리	1.0			1.0	Ia	0.022			0.022	II	토지계
9324	두호	고성군 마암면 두호리	3.2			3.2	II	0.036			0.036	III	토지계
9325	술담	고성군 동해면 장기리	2.2			2.2	Ib	0.044			0.044	III	토지계
9326	덕곡	고성군 동해면 양촌리	2.9			2.9	Ib	0.013			0.013	Ib	토지계
9327	범바위	고성군 동해면 내산리	2.2			2.2	Ib	0.017			0.017	Ib	토지계
9328	감정골	고성군 동해면 외곡리	3.0			3.0	Ib	0.015			0.015	Ib	토지계
9329	당동	고성군 거류면 당동리		1.5		1.5	Ia		0.005		0.005	Ia	토지계
9330	용동	고성군 거류면 신용리	2.5			2.5	Ib	0.049			0.049	III	생활계
9331	상원	고성군 거류면 신용리	1.7			1.7	Ia	0.010			0.010	Ia	토지계
9332	하원1	고성군 거류면 신용리	1.7			1.7	Ia	0.016			0.016	Ib	토지계
9333	하원2	고성군 거류면 신용리	1.0			1.0	Ia	0.011			0.011	Ib	토지계
9334	화당1	고성군 거류면 화당리	1.1			1.1	Ia	0.010			0.010	Ia	토지계
9335	화당2	고성군 거류면 화당리	2.1			2.1	Ib	0.009			0.009	Ia	토지계
9336	거산1	고성군 거류면 거산리	2.0			2.0	Ia	0.027			0.027	II	토지계
9337	거산2	고성군 거류면 거산리	1.2			1.2	Ia	0.062			0.062	IV	토지계
9338	구현	고성군 거류면 송산리	3.7			3.7	II	0.097			0.097	IV	축산계
9339	산촌	고성군 거류면 송산리	4.1			4.1	III	0.043			0.043	III	생활계
9340	월치1	고성군 거류면 은월리	1.5			1.5	Ia	0.020			0.020	Ib	토지계
9341	월치2	고성군 거류면 은월리	1.7			1.7	Ia	0.024			0.024	II	토지계
9342	정촌	고성군 거류면 은월리	1.5			1.5	Ia	0.021			0.021	II	토지계
9343	용산	고성군 거류면 용산리		3.7		3.7	II		0.034		0.034	III	토지계
9344	봉림1	고성군 거류면 감서리	1.6			1.6	Ia	0.039			0.039	III	토지계
9345	봉림2	고성군 거류면 감서리	1.1			1.1	Ia	0.011			0.011	Ib	토지계

번호	시설명	소재지	TOC (mg/L)					T-P (mg/L)					주 오염원
			'18년	'19년	'20년	평균	등급	'18년	'19년	'20년	평균	등급	
9346	하감	고성군 거류면 감서리	3.9			3.9	II	0.063			0.063	IV	토지계
9347	장전	고성군 대가면 송계리		2.5		2.5	Ib		0.038		0.038	III	토지계
9348	부곡	고성군 마암면 삼락리	1.5			1.5	Ia	0.047			0.047	III	생활계
9349	근기	고성군 마암면 삼락리	5.7			5.7	IV	0.097			0.097	IV	토지계
9350	주평	고성군 구만면 주평리			1.4	1.4	Ia			0.014	0.014	Ib	토지계
9351	당골	고성군 고성읍 이당리		3.3		3.3	II		0.005		0.005	Ia	토지계
9352	능골	고성군 삼산면 장치리		0.9		0.9	Ia		0.034		0.034	III	토지계
9353	봉현	고성군 하이면 봉현리		1.1		1.1	Ia		0.038		0.038	III	축산계
9354	나동	고성군 개천면 나선리			1.3	1.3	Ia			0.014	0.014	Ib	토지계
9355	미룡	고성군 삼산면 미룡리		1.1		1.1	Ia		0.005		0.005	Ia	토지계
9356	세동	고성군 대가면 금산리	1.6			1.6	Ia	0.016			0.016	Ib	토지계
9357	신은	고성군 거류면 은월리		5.1		5.1	IV		0.005		0.005	Ia	토지계
9358	병산	고성군 삼산면 병산리		3.5		3.5	II		0.005		0.005	Ia	토지계
9359	금봉촌	고성군 회화면 봉동리			0.9	0.9	Ia			0.038	0.038	III	토지계
9360	매정	고성군 동해면 용정리			1.9	1.9	Ia			0.010	0.010	Ia	토지계
9361	침점1구	고성군 영현면 침점리	1.0			1.0	Ia	0.012			0.012	Ib	토지계
9362	녹명	고성군 회화면 녹명리	4.6			4.6	III	0.008			0.008	Ia	토지계
9363	당항	고성군 회화면 당항리	4.0			4.0	II	0.013			0.013	Ib	토지계
9364	산만	고성군 하일면 수양리		2.1		2.1	Ib		0.024		0.024	II	토지계
9365	비곡	고성군 상리면 고봉리		1.6		1.6	Ia		0.005		0.005	Ia	토지계
9366	남진	고성군 회화면 삼덕리	3.5			3.5	II	0.025			0.025	II	토지계
9367	척곡	고성군 대가면 척정리		1.1		1.1	Ia		0.043		0.043	III	토지계
9368	화촌멧	고성군 구만면 화림리	5.3			5.3	IV	0.070			0.070	IV	토지계
9369	보대	고성군 마암면 보전리	1.6			1.6	Ia	0.016			0.016	Ib	토지계
9370	서화	고성군 마암면 화산리	1.9			1.9	Ia	0.038			0.038	III	생활계
9371	위계	고성군 마암면 석마리	0.7			0.7	Ia	0.016			0.016	Ib	토지계
9372	백장골	고성군 영오면 연당리	4.5			4.5	III	0.047			0.047	III	토지계
9373	하좌이	고성군 개천면 좌연리	1.8			1.8	Ia	0.008			0.008	Ia	토지계
9374	청석골	고성군 동해면 양촌리			1.9	1.9	Ia			0.024	0.024	II	토지계
9375	용호	고성군 삼산면 미룡리		1.3		1.3	Ia		0.019		0.019	Ib	토지계
9376	괴정	고성군 대가면 송계리		0.9		0.9	Ia		0.024		0.024	II	토지계
9377	침점2구	고성군 영현면 침점리	1.4			1.4	Ia	0.030			0.030	II	토지계
9378	월곡제1	고성군 개천면 좌연리	2.2			2.2	Ib	0.011			0.011	Ib	축산계
9379	웅곡상	고성군 회화면 봉동리	1.8			1.8	Ia	0.010			0.010	Ia	토지계
9380	송위원	고성군 거류면 감서리	1.4			1.4	Ia	0.019			0.019	Ib	토지계
9381	큰골	고성군 삼산면 병산리		1.1		1.1	Ia		0.024		0.024	II	생활계
9382	지포	고성군 하일면 송천리		1.4		1.4	Ia		0.019		0.019	Ib	토지계
9383	방화골	고성군 대가면 연지리		1.3		1.3	Ia		0.024		0.024	II	토지계
9384	소름곡	고성군 대가면 연지리		1.2		1.2	Ia		0.024		0.024	II	토지계
9385	고시남	고성군 영현면 영부리	1.8			1.8	Ia	0.037			0.037	III	토지계
9386	상사	고성군 영오면 연당리	5.4			5.4	IV	0.022			0.022	II	토지계
9387	상명	고성군 개천면 명성리	1.9			1.9	Ia	0.010			0.010	Ia	토지계
9388	화촌	고성군 구만면 화림리	5.8			5.8	IV	0.038			0.038	III	토지계
9389	저동뒀	고성군 구만면 저연리	2.6			2.6	Ib	0.007			0.007	Ia	토지계
9390	광덕	고성군 구만면 광덕리			1.1	1.1	Ia			0.010	0.010	Ia	토지계
9391	석전	고성군 회화면 어신리	2.6			2.6	Ib	0.024			0.024	II	토지계

번호	시설명	소재지	TOC (mg/L)					T-P (mg/L)					주 오염원
			'18년	'19년	'20년	평균	등급	'18년	'19년	'20년	평균	등급	
9392	승박골	고성군 회화면 녹명리	2.4			2.4	Ib	0.011			0.011	Ib	토지계
9393	큰골	고성군 동해면 양촌리	1.3			1.3	Ia	0.015			0.015	Ib	토지계
9394	숯위	고성군 동해면 내산리	1.7			1.7	Ia	0.027			0.027	II	토지계
9395	오동	고성군 영오면 오동리	4.2			4.2	III	0.006			0.006	Ia	토지계
9396	당산	고성군 구만면 화림리	3.1			3.1	II	0.028			0.028	II	토지계
9397	와룡뒀	고성군 구만면 용와리			0.6	0.6	Ia			0.014	0.014	Ib	토지계
9398	가부곡	고성군 마암면 석마리			0.6	0.6	Ia			0.038	0.038	III	토지계
9399	금곡	고성군 동해면 장기리			1.2	1.2	Ia			0.010	0.010	Ia	토지계
9400	법동	고성군 동해면 양촌리			0.7	0.7	Ia			0.010	0.010	Ia	토지계
9401	제전	고성군 하이면 월흥리		1.0		1.0	Ia		0.019		0.019	Ib	토지계
9402	외원	고성군 하이면 봉원리		0.8		0.8	Ia		0.034		0.034	III	토지계
9403	고봉	고성군 상리면 고봉리		1.1		1.1	Ia		0.010		0.010	Ia	토지계
9404	재양골	고성군 상리면 망림리		1.2		1.2	Ia		0.043		0.043	III	토지계
9405	매촌	고성군 영현면 신분리	2.6			2.6	Ib	0.088			0.088	IV	토지계
9406	용안	고성군 개천면 봉치리			1.0	1.0	Ia			0.014	0.014	Ib	토지계
9407	버드실	고성군 회화면 삼덕리	3.0			3.0	Ib	0.012			0.012	Ib	토지계
9408	월계	고성군 회화면 삼덕리	3.4			3.4	II	0.008			0.008	Ia	토지계
9409	성전	고성군 마암면 성전리	1.7			1.7	Ia	0.021			0.021	II	토지계
9410	사독골	고성군 고성읍 수남리		3.1		3.1	II		0.038		0.038	III	토지계
9411	동화	고성군 마암면 화산리	4.0			4.0	II	0.025			0.025	II	토지계
9412	옥천	고성군 개천면 북평리			0.8	0.8	Ia			0.019	0.019	Ib	토지계
9413	교사	고성군 고성읍 교사리		1.6		1.6	Ia		0.019		0.019	Ib	토지계
9414	내우산	고성군 고성읍 우산리		1.7		1.7	Ia		0.005		0.005	Ia	토지계
9415	도동	고성군 하일면 학림리		1.4		1.4	Ia		0.024		0.024	II	토지계
9416	정곡외곡	고성군 하이면 월흥리		1.8		1.8	Ia		0.019		0.019	Ib	토지계
9417	동산	고성군 상리면 동산리		0.8		0.8	Ia		0.024		0.024	II	토지계
9418	수동	고성군 영오면 양산리	5.3			5.3	IV	0.016			0.016	Ib	토지계
9419	낙정	고성군 마암면 삼락리	3.7			3.7	II	0.077			0.077	IV	토지계
9420	전포	고성군 마암면 보전리	2.9			2.9	Ib	0.092			0.092	IV	산업계
9421	발산	고성군 마암면 성전리	1.8			1.8	Ia	0.014			0.014	Ib	토지계
9422	월평	고성군 고성읍 월평리		1.4		1.4	Ia		0.005		0.005	Ia	토지계
9423	틈실	고성군 고성읍 우산리		3.7		3.7	II		0.005		0.005	Ia	토지계
9424	광산	고성군 상리면 부포리		0.6		0.6	Ia		0.014		0.014	Ib	토지계
9425	용안숫골	고성군 개천면 용안리	5.6			5.6	IV	0.058			0.058	IV	토지계
9426	개운	고성군 마암면 삼락리			1.0	1.0	Ia			0.144	0.144	V	토지계
9427	기전	고성군 마암면 도전리	0.9			0.9	Ia	0.019			0.019	Ib	토지계
9428	송정	고성군 거류면 송산리	2.0			2.0	Ia	0.022			0.022	II	토지계
9429	사곡상	고성군 하이면 사곡리		1.6		1.6	Ia		0.048		0.048	III	토지계
9430	고봉안	고성군 상리면 고봉리		1.2		1.2	Ia		0.019		0.019	Ib	토지계
9431	신전	고성군 대가면 신전리		0.9		0.9	Ia		0.038		0.038	III	토지계
9432	낙동상	고성군 구만면 효락리			0.9	0.9	Ia			0.010	0.010	Ia	토지계
9433	좌부천	고성군 동해면 외산리	1.5			1.5	Ia	0.013			0.013	Ib	토지계
9434	관동	고성군 대가면 척정리		1.2		1.2	Ia		0.024		0.024	II	토지계
9435	발촌	고성군 영현면 봉발리	1.4			1.4	Ia	0.013			0.013	Ib	토지계
9436	가룡	고성군 동해면 용정리			0.8	0.8	Ia			0.010	0.010	Ia	토지계
9437	덕농개	고성군 회화면 어신리	3.1			3.1	II	0.054			0.054	IV	토지계

번호	시설명	소재지	TOC (mg/L)					T-P (mg/L)					주 오염원
			'18년	'19년	'20년	평균	등급	'18년	'19년	'20년	평균	등급	
9438	저연	고성군 구만면 저연리			0.9	0.9	Ia			0.010	0.010	Ia	토지계
9439	용궁	고성군 개천면 용안리			1.0	1.0	Ia			0.034	0.034	III	토지계
9440	감동	고성군 거류면 감서리	1.0			1.0	Ia	0.008			0.008	Ia	토지계
9441	불당골	고성군 회화면 봉동리	2.7			2.7	Ib	0.012			0.012	Ib	산업계
9442	모산	남해군 남해읍 심천리	1.1			1.1	Ia	0.062			0.062	IV	토지계
9443	신촌	남해군 남해읍 평현리	1.5			1.5	Ia	0.038			0.038	III	토지계
9444	대입현1	남해군 남해읍 입현리	0.5			0.5	Ia	0.025			0.025	II	생활계
9445	토촌	남해군 남해읍 입현리	0.5			0.5	Ia	0.028			0.028	II	토지계
9446	섬호	남해군 남해읍 입현리	0.7			0.7	Ia	0.032			0.032	III	토지계
9447	청용	남해군 이동면 석평리	0.5			0.5	Ia	0.027			0.027	II	토지계
9448	금양	남해군 상주면 상주리	0.8			0.8	Ia	0.013			0.013	Ib	토지계
9449	생골	남해군 상주면 상주리	1.2			1.2	Ia	0.011			0.011	Ib	토지계
9450	강촌	남해군 삼동면 영지리	0.6			0.6	Ia	0.043			0.043	III	토지계
9451	동천	남해군 삼동면 동천리	1.0			1.0	Ia	0.020			0.020	Ib	토지계
9452	수곡	남해군 삼동면 영지리	0.5			0.5	Ia	0.047			0.047	III	토지계
9453	송상	남해군 미조면 송정리	0.8			0.8	Ia	0.021			0.021	II	생활계
9454	초전	남해군 미조면 송정리	0.7			0.7	Ia	0.009			0.009	Ia	토지계
9455	재경	남해군 남면 석교리	1.7			1.7	Ia	0.005			0.005	Ia	토지계
9456	속호	남해군 남면 석교리	1.6			1.6	Ia	0.007			0.007	Ia	토지계
9457	중보	남해군 남면 당항리	0.9			0.9	Ia	0.035			0.035	III	토지계
9458	율곡1	남해군 남면 죽전리		1.4		1.4	Ia		0.101		0.101	V	토지계
9459	배당	남해군 남면 상가리		1.4		1.4	Ia		0.106		0.106	V	토지계
9460	평산	남해군 남면 평산리		2.2		2.2	Ib		0.077		0.077	IV	토지계
9461	금곡	남해군 서면 대정리		1.2		1.2	Ia		0.029		0.029	II	토지계
9462	노구	남해군 서면 노구리		1.3		1.3	Ia		0.048		0.048	III	생활계
9463	중현	남해군 서면 중현리		0.8		0.8	Ia		0.077		0.077	IV	토지계
9464	장항	남해군 서면 서상리		1.2		1.2	Ia		0.058		0.058	IV	토지계
9465	광명	남해군 고현면 오곡리		1.4		1.4	Ia		0.019		0.019	Ib	토지계
9466	선원	남해군 고현면 포상리		2.2		2.2	Ib		0.144		0.144	V	토지계
9467	큰차면	남해군 고현면 차면리		2.0		2.0	Ia		0.014		0.014	Ib	토지계
9468	관당구	남해군 고현면 오곡리		2.7		2.7	Ib		0.168		0.168	VI	토지계
9469	정태	남해군 설천면 비란리			2.0	2.0	Ia			0.058	0.058	IV	토지계
9470	동비구	남해군 설천면 비란리			1.1	1.1	Ia			0.062	0.062	IV	토지계
9471	문의구	남해군 설천면 문의리			0.6	0.6	Ia			0.029	0.029	II	토지계
9472	문향구	남해군 설천면 문향리			1.5	1.5	Ia			0.048	0.048	III	토지계
9473	모천구	남해군 설천면 문향리			1.2	1.2	Ia			0.010	0.010	Ia	토지계
9474	율도	남해군 창선면 율도리			0.6	0.6	Ia			0.062	0.062	IV	토지계
9475	광천	남해군 창선면 광천리			2.6	2.6	Ib			0.029	0.029	II	토지계
9476	서호상	남해군 서면 서호리		2.9		2.9	Ib		0.058		0.058	IV	토지계
9477	상심천	남해군 남해읍 심천리	1.0			1.0	Ia	0.055			0.055	IV	토지계
9478	소차면	남해군 고현면 차면리		1.2		1.2	Ia		0.029		0.029	II	토지계
9479	대벽	남해군 창선면 대벽리			0.3	0.3	Ia			0.024	0.024	II	토지계
9480	월양골	남해군 상주면 상주리	0.7			0.7	Ia	0.014			0.014	Ib	토지계
9481	채양	남해군 남면 죽전리		1.3		1.3	Ia		0.062		0.062	IV	토지계
9482	운암1	남해군 남면 임포리		2.9		2.9	Ib		0.010		0.010	Ia	토지계
9483	흥현2	남해군 남면 흥현리	0.8			0.8	Ia	0.038			0.038	III	토지계

번호	시설명	소재지	TOC (mg/L)					T-P (mg/L)					주 오염원
			'18년	'19년	'20년	평균	등급	'18년	'19년	'20년	평균	등급	
9484	운암2	남해군 남면 임포리		2.5		2.5	Ib		0.149		0.149	V	토지계
9485	보량	남해군 이동면 석평리	0.5			0.5	Ia	0.010			0.010	Ia	토지계
9486	양지	남해군 삼동면 봉화리	0.7			0.7	Ia	0.005			0.005	Ia	토지계
9487	오리	남해군 남면 평산리		1.5		1.5	Ia		0.043		0.043	III	토지계
9488	서호동편	남해군 서면 서호리		1.0		1.0	Ia		0.048		0.048	III	토지계
9489	도산	남해군 서면 중현리		0.9		0.9	Ia		0.062		0.062	IV	토지계
9490	정포	남해군 서면 중현리		1.6		1.6	Ia		0.096		0.096	IV	생활계
9491	이어신	남해군 고현면 이어리		1.9		1.9	Ia		0.029		0.029	II	토지계
9492	고사	남해군 설천면 진목리			1.3	1.3	Ia			0.019	0.019	Ib	토지계
9493	금음구	남해군 설천면 금음리			0.8	0.8	Ia			0.034	0.034	III	토지계
9494	옥동신	남해군 설천면 금음리			1.3	1.3	Ia			0.029	0.029	II	생활계
9495	동대1	남해군 창선면 동대리			0.6	0.6	Ia			0.024	0.024	II	축산계
9496	근유	남해군 창선면 동대리			0.4	0.4	Ia			0.034	0.034	III	토지계
9497	사포	남해군 창선면 광천리			1.8	1.8	Ia			0.053	0.053	IV	토지계
9498	외금	남해군 남해읍 평리	0.6			0.6	Ia	0.029			0.029	II	토지계
9499	원천	남해군 이동면 신전리	0.9			0.9	Ia	0.010			0.010	Ia	토지계
9500	다천2	남해군 이동면 다정리	0.6			0.6	Ia	0.014			0.014	Ib	토지계
9501	전도	남해군 삼동면 금송리	0.6			0.6	Ia	0.005			0.005	Ia	토지계
9502	뒤링개	남해군 삼동면 영지리	0.8			0.8	Ia	0.044			0.044	III	토지계
9503	와현	남해군 삼동면 지족리	0.6			0.6	Ia	0.008			0.008	Ia	토지계
9504	송남	남해군 미조면 송정리	0.5			0.5	Ia	0.004			0.004	Ia	토지계
9505	구미	남해군 남면 덕월리		0.7		0.7	Ia		0.048		0.048	III	토지계
9506	상가	남해군 남면 상가리		1.3		1.3	Ia		0.125		0.125	V	토지계
9507	가마	남해군 남면 상가리		1.3		1.3	Ia		0.010		0.010	Ia	토지계
9508	흥현1	남해군 남면 흥현리	0.7			0.7	Ia	0.019			0.019	Ib	토지계
9509	유구	남해군 남면 평산리		1.2		1.2	Ia		0.067		0.067	IV	토지계
9510	서상	남해군 서면 서상리		1.4		1.4	Ia		0.096		0.096	IV	축산계
9511	중리	남해군 서면 남상리		1.4		1.4	Ia		0.058		0.058	IV	생활계
9512	회룡	남해군 서면 중현리		1.1		1.1	Ia		0.014		0.014	Ib	토지계
9513	관당신	남해군 고현면 오곡리		2.4		2.4	Ib		0.024		0.024	II	생활계
9514	대곡1	남해군 고현면 대곡리		1.5		1.5	Ia		0.048		0.048	III	토지계
9515	왕지	남해군 설천면 문의리			1.8	1.8	Ia			0.014	0.014	Ib	토지계
9516	덕신	남해군 설천면 덕신리			0.8	0.8	Ia			0.029	0.029	II	토지계
9517	당항	남해군 창선면 당항리			0.5	0.5	Ia			0.038	0.038	III	토지계
9518	고순	남해군 창선면 울도리			0.6	0.6	Ia			0.206	0.206	VI	토지계
9519	서대1	남해군 창선면 서대리			0.6	0.6	Ia			0.014	0.014	Ib	토지계
9520	연곡	남해군 창선면 오용리			1.5	1.5	Ia			0.005	0.005	Ia	토지계
9521	가인	남해군 창선면 가인리			0.9	0.9	Ia			0.005	0.005	Ia	토지계
9522	단항1	남해군 창선면 대벽리			불검출		불검출			0.019	0.019	Ib	토지계
9523	청산	남해군 창선면 지족리			1.5	1.5	Ia			0.019	0.019	Ib	토지계
9524	정지	남해군 이동면 다정리	0.5			0.5	Ia	0.030			0.030	II	토지계
9525	남양	남해군 설천면 남양리			0.4	0.4	Ia			0.014	0.014	Ib	생활계
9526	양지	남해군 남면 죽전리		1.0		1.0	Ia		0.053		0.053	IV	축산계
9527	대입현2	남해군 남해읍 입현리	1.8			1.8	Ia	0.013			0.013	Ib	토지계
9528	내금	남해군 남해읍 평리	1.7			1.7	Ia	0.085			0.085	IV	토지계
9529	울곡2	남해군 남면 죽전리		1.3		1.3	Ia		0.096		0.096	IV	토지계

번호	시설명	소재지	TOC (mg/L)					T-P (mg/L)					주 오염원
			'18년	'19년	'20년	평균	등급	'18년	'19년	'20년	평균	등급	
9530	홍현3	남해군 남면 홍현리	0.8			0.8	Ia	0.007			0.007	Ia	토지계
9531	우물	남해군 서면 정포리		1.8		1.8	Ia		0.024		0.024	II	토지계
9532	아산	남해군 남해읍 아산리	1.5			1.5	Ia	0.026			0.026	II	토지계
9533	갈화신	남해군 고현면 갈화리		3.2		3.2	II		0.226		0.226	VI	토지계
9534	문의신	남해군 설천면 문의리			0.6	0.6	Ia			0.062	0.062	IV	축산계
9535	대곡2	남해군 창선면 진동리			0.8	0.8	Ia			0.014	0.014	Ib	토지계
9536	용강신	남해군 설천면 남양리			0.7	0.7	Ia			0.019	0.019	Ib	축산계
9537	문항신	남해군 설천면 문항리			2.0	2.0	Ia			0.058	0.058	IV	토지계
9538	물건	남해군 삼동면 물건리	1.2			1.2	Ia	0.025			0.025	II	토지계
9539	가천	남해군 남면 홍현리		2.3		2.3	Ib		0.077		0.077	IV	토지계
9540	모천	남해군 설천면 문항리			0.8	0.8	Ia			0.024	0.024	II	토지계
9541	동비	남해군 설천면 비란리			0.9	0.9	Ia			0.048	0.048	III	토지계
9542	갈화	남해군 고현면 갈화리			0.6	0.6	Ia			0.043	0.043	III	토지계
9543	독망골	남해군 창선면 부운리			0.9	0.9	Ia			0.019	0.019	Ib	토지계
9544	상덕	하동군 화개면 덕은리	0.8			0.8	Ia	0.018			0.018	Ib	토지계
9545	죽전	하동군 횡천면 전대리	5.8			5.8	IV	0.046			0.046	III	토지계
9546	학동	하동군 횡천면 학리	1.9			1.9	Ia	0.028			0.028	II	토지계
9547	진내곡	하동군 고전면 전도리	0.9			0.9	Ia	0.009			0.009	Ia	축산계
9548	월진	하동군 고전면 전도리	0.8			0.8	Ia	0.017			0.017	Ib	생활계
9549	검단	하동군 고전면 성평리	0.9			0.9	Ia	0.022			0.022	II	토지계
9550	마량	하동군 고전면 성평리	0.7			0.7	Ia	0.018			0.018	Ib	토지계
9551	소송	하동군 금남면 송문리		1.6		1.6	Ia		0.005		0.005	Ia	토지계
9552	덕포	하동군 금남면 덕천리		1.1		1.1	Ia		0.005		0.005	Ia	토지계
9553	금오(진정)	하동군 금남면 진정리		1.7		1.7	Ia		0.058		0.058	IV	토지계
9554	영천	하동군 금남면 계천리		3.5		3.5	II		0.043		0.043	III	생활계
9555	백련하	하동군 진교면 안심리		2.0		2.0	Ia		0.038		0.038	III	토지계
9556	상보	하동군 진교면 고룡리		0.8		0.8	Ia		0.010		0.010	Ia	축산계
9557	월동	하동군 진교면 양포리		1.9		1.9	Ia		0.019		0.019	Ib	토지계
9558	방전	하동군 진교면 양포리		3.7		3.7	II		0.024		0.024	II	생활계
9559	사등	하동군 진교면 양포리		2.2		2.2	Ib		0.034		0.034	III	축산계
9560	산구	하동군 진교면 술상리		1.6		1.6	Ia		0.019		0.019	Ib	생활계
9561	버머골	하동군 진교면 관곡리		1.6		1.6	Ia		0.019		0.019	Ib	토지계
9562	송림	하동군 진교면 관곡리		2.1		2.1	Ib		0.034		0.034	III	토지계
9563	성평	하동군 진교면 관곡리		2.2		2.2	Ib		0.048		0.048	III	생활계
9564	감나무	하동군 진교면 월운리		3.7		3.7	II		0.034		0.034	III	토지계
9565	궁단이	하동군 양보면 운암리		1.9		1.9	Ia		0.019		0.019	Ib	축산계
9566	지내	하동군 양보면 운암리		2.2		2.2	Ib		0.043		0.043	III	생활계
9567	신정	하동군 양보면 통정리		3.0		3.0	Ib		0.067		0.067	IV	생활계
9568	직전	하동군 북천면 직전리		2.1		2.1	Ib		0.014		0.014	Ib	생활계
9569	상촌	하동군 옥종면 위태리			2.7	2.7	Ib			0.058	0.058	IV	토지계
9570	중태골(등촌)	하동군 옥종면 위태리			1.0	1.0	Ia			0.029	0.029	II	토지계
9571	두양	하동군 옥종면 두양리			1.6	1.6	Ia			0.029	0.029	II	생활계
9572	대정	하동군 옥종면 문암리			1.6	1.6	Ia			0.019	0.019	Ib	생활계
9573	안계1	하동군 옥종면 안계리			1.9	1.9	Ia			0.043	0.043	III	생활계
9574	안계2	하동군 옥종면 안계리			1.4	1.4	Ia			0.043	0.043	III	토지계
9575	법대1	하동군 옥종면 법대리			0.5	0.5	Ia			0.005	0.005	Ia	토지계

번호	시설명	소재지	TOC (mg/L)					T-P (mg/L)					주 오염원
			'18년	'19년	'20년	평균	등급	'18년	'19년	'20년	평균	등급	
9576	법대2	하동군 옥종면 법대리			0.6	0.6	Ia			0.005	0.005	Ia	축산계
9577	후평	하동군 옥종면 법대리			0.7	0.7	Ia			0.014	0.014	Ib	축산계
9578	한계1	하동군 옥종면 대곡리			0.7	0.7	Ia			0.010	0.010	Ia	토지계
9579	추동1	하동군 옥종면 대곡리			0.7	0.7	Ia			0.010	0.010	Ia	생활계
9580	추동2	하동군 옥종면 대곡리			1.2	1.2	Ia			0.005	0.005	Ia	생활계
9581	신촌	하동군 옥종면 북방리			0.4	0.4	Ia			0.019	0.019	Ib	생활계
9582	정수1	하동군 옥종면 정수리			0.5	0.5	Ia			0.014	0.014	Ib	생활계
9583	정수2	하동군 옥종면 정수리			0.4	0.4	Ia			0.005	0.005	Ia	토지계
9584	양구	하동군 옥종면 양구리			1.0	1.0	Ia			0.058	0.058	IV	생활계
9585	미산	하동군 옥종면 청룡리			1.3	1.3	Ia			0.029	0.029	II	토지계
9586	불무	하동군 옥종면 북방리			0.6	0.6	Ia			0.010	0.010	Ia	생활계
9587	문암	하동군 옥종면 문암리			0.4	0.4	Ia			0.005	0.005	Ia	생활계
9588	관동	하동군 적량면 관리	1.0		1.0	1.0	Ia	0.017			0.017	Ib	토지계
9589	계명(이명)	하동군 북천면 직전리		2.0	2.0	2.0	Ia		0.029		0.029	II	생활계
9590	중서	하동군 적량면 서리	1.8		1.8	1.8	Ia	0.061			0.061	IV	토지계
9591	원우	하동군 적량면 우계리	1.1		1.1	1.1	Ia	0.022			0.022	II	생활계
9592	아동	하동군 고전면 범아리	1.0		1.0	1.0	Ia	0.030			0.030	II	토지계
9593	호암	하동군 하동읍 흥룡리	2.6		2.6	2.6	Ib	0.048			0.048	III	토지계
9594	하삼천	하동군 금남면 덕천리		1.0	1.0	1.0	Ia		0.010		0.010	Ia	토지계
9595	신촌	하동군 적량면 우계리	2.8		2.8	2.8	Ib	0.090			0.090	IV	토지계
9596	성평	하동군 고전면 성평리	1.3		1.3	1.3	Ia	0.027			0.027	II	토지계
9597	미법	하동군 금남면 송문리		4.2	4.2	4.2	III		0.062		0.062	IV	토지계
9598	신월2	하동군 고전면 신월리	0.8		0.8	0.8	Ia	0.006			0.006	Ia	토지계
9599	횡계	하동군 횡천면 횡천리	0.6		0.6	0.6	Ia	0.006			0.006	Ia	토지계
9600	예원골	하동군 금남면 덕천리		1.5	1.5	1.5	Ia		0.043		0.043	III	토지계
9601	시목2	하동군 고전면 신월리	2.6		2.6	2.6	Ib	0.066			0.066	IV	토지계
9602	양포상	하동군 진교면 양포리		1.0	1.0	1.0	Ia		0.024		0.024	II	토지계
9603	대송	하동군 금남면 대송리			0.6	0.6	Ia			0.005	0.005	Ia	토지계
9604	냉정	하동군 고전면 신월리	0.7		0.7	0.7	Ia	0.017			0.017	Ib	토지계
9605	구노량	하동군 금남면 노량리	0.6		0.6	0.6	Ia	0.031			0.031	III	토지계
9606	두곡	하동군 하동읍 두곡리	2.0		2.0	2.0	Ia	0.064			0.064	IV	생활계
9607	매자	하동군 고전면 범아리	1.3		1.3	1.3	Ia	0.014			0.014	Ib	토지계
9608	신월1(용수골)	하동군 고전면 신월리	1.0		1.0	1.0	Ia	0.011			0.011	Ib	토지계
9609	신기좌	하동군 금남면 송문리		2.0	2.0	2.0	Ia		0.005		0.005	Ia	토지계
9610	청용	하동군 옥종면 청룡리			0.7	0.7	Ia			0.010	0.010	Ia	토지계
9611	하곡	하동군 적량면 동리	1.7		1.7	1.7	Ia	0.008			0.008	Ia	토지계
9612	가탄	하동군 화개면 정금리			0.7	0.7	Ia			0.005	0.005	Ia	생활계
9613	안양	하동군 횡천면 전대리		2.2	2.2	2.2	Ib		0.019		0.019	Ib	토지계
9614	큰골	산청군 산청읍 모고리		1.4	1.4	1.4	Ia		0.019		0.019	Ib	토지계
9615	장재	산청군 산청읍 차탄리		5.2	5.2	5.2	IV		0.038		0.038	III	토지계
9616	살고개	산청군 산청읍 부리		4.2	4.2	4.2	III		0.149		0.149	V	토지계
9617	더운	산청군 차황면 양곡리		2.4	2.4	2.4	Ib		0.014		0.014	Ib	토지계
9618	매곡	산청군 차황면 부리			1.0	1.0	Ia			0.010	0.010	Ia	토지계
9619	길골	산청군 차황면 장박리			1.5	1.5	Ia			0.014	0.014	Ib	토지계
9620	상중	산청군 차황면 상중리		2.6	2.6	2.6	Ib		0.014		0.014	Ib	토지계
9621	고향촌	산청군 차황면 상중리			3.6	3.6	II			0.067	0.067	IV	토지계



번호	시설명	소재지	TOC (mg/L)					T-P (mg/L)					주 오염원
			'18년	'19년	'20년	평균	등급	'18년	'19년	'20년	평균	등급	
9622	맷골	산청군 차황면 장박리			1.1	1.1	Ia			0.010	0.010	Ia	토지계
9623	판정들	산청군 오부면 왕촌리			1.4	1.4	Ia			0.005	0.005	Ia	토지계
9624	독지골	산청군 오부면 중촌리		2.6		2.6	Ib		0.005		0.005	Ia	토지계
9625	한재물	산청군 오부면 중촌리		3.2		3.2	II		0.053		0.053	IV	토지계
9626	대현갈	산청군 오부면 대현리			1.5	1.5	Ia			0.010	0.010	Ia	토지계
9627	황산골	산청군 오부면 대현리			1.3	1.3	Ia			0.010	0.010	Ia	토지계
9628	어은골	산청군 오부면 대현리			1.0	1.0	Ia			0.024	0.024	II	토지계
9629	이승골	산청군 오부면 오전리		2.3		2.3	Ib		0.019		0.019	Ib	토지계
9630	일물	산청군 오부면 일물리		3.3		3.3	II		0.029		0.029	II	토지계
9631	송경	산청군 오부면 방곡리			0.8	0.8	Ia			0.019	0.019	Ib	토지계
9632	건지미	산청군 오부면 내곡리		5.2		5.2	IV		0.010		0.010	Ia	토지계
9633	희티	산청군 오부면 양촌리		3.2		3.2	II		0.019		0.019	Ib	토지계
9634	복동뒹	산청군 오부면 내곡리		2.4		2.4	Ib		0.034		0.034	III	토지계
9635	뒹들	산청군 생초면 어서리			4.1	4.1	III			0.038	0.038	III	토지계
9636	지심골	산청군 생초면 월곡리			4.0	4.0	II			0.034	0.034	III	토지계
9637	재양골	산청군 생초면 대포리			3.1	3.1	II			0.010	0.010	Ia	토지계
9638	절골	산청군 생초면 평촌리			3.2	3.2	II			0.048	0.048	III	토지계
9639	사두실	산청군 생초면 평촌리			4.5	4.5	III			0.019	0.019	Ib	토지계
9640	몽돌	산청군 생초면 평촌리			2.8	2.8	Ib			0.034	0.034	III	토지계
9641	독금	산청군 생초면 평촌리			4.7	4.7	III			0.144	0.144	V	토지계
9642	동촌	산청군 삼장면 흥계리	3.3			3.3	II	0.012			0.012	Ib	토지계
9643	양당	산청군 시천면 사리	4.0			4.0	II	0.113			0.113	V	토지계
9644	후평	산청군 시천면 내곡리	3.4			3.4	II	0.085			0.085	IV	토지계
9645	탑동	산청군 단성면 윤리	3.2			3.2	II	0.030			0.030	II	토지계
9646	성내	산청군 단성면 성내리	2.7			2.7	Ib	0.032			0.032	III	토지계
9647	묵상	산청군 단성면 묵곡리	6.1		6.6	6.4	V	0.054		0.019	0.037	III	토지계
9648	외고	산청군 신안면 외고리			2.8	2.8	Ib			0.053	0.053	IV	토지계
9649	갈전	산청군 신안면 갈전리			1.3	1.3	Ia			0.038	0.038	III	토지계
9650	용흥	산청군 신안면 외고리			3.9	3.9	II			0.067	0.067	IV	토지계
9651	문대	산청군 신안면 문대리			2.4	2.4	Ib			0.120	0.120	V	토지계
9652	야정	산청군 신안면 청현리			3.6	3.6	II			0.029	0.029	II	토지계
9653	창안	산청군 신안면 중촌리			2.6	2.6	Ib			0.014	0.014	Ib	토지계
9654	구시곡	산청군 신안면 외고리			2.4	2.4	Ib			0.221	0.221	VI	토지계
9655	명동2	산청군 신안면 신안리			2.2	2.2	Ib			0.038	0.038	III	토지계
9656	덕현	산청군 신안면 신안리			1.8	1.8	Ia			0.010	0.010	Ia	토지계
9657	후천	산청군 신안면 신안리			2.2	2.2	Ib			0.024	0.024	II	토지계
9658	사대	산청군 생비량면 화현리			4.1	4.1	III			0.034	0.034	III	토지계
9659	독자골	산청군 생비량면 가계리			2.8	2.8	Ib			0.038	0.038	III	토지계
9660	하능	산청군 생비량면 제보리			3.6	3.6	II			0.048	0.048	III	토지계
9661	봉두	산청군 생비량면 도리			4.3	4.3	III			0.014	0.014	Ib	토지계
9662	연산	산청군 신등면 간공리			3.4	3.4	II			0.014	0.014	Ib	토지계
9663	척지	산청군 신등면 모례리			3.2	3.2	II			0.019	0.019	Ib	토지계
9664	고치	산청군 생비량면 도리			2.4	2.4	Ib			0.082	0.082	IV	토지계
9665	모시골	산청군 산청읍 차탄리		5.2		5.2	IV		0.058		0.058	IV	토지계
9666	아미랑	산청군 단성면 창촌리	5.3			5.3	IV	0.074			0.074	IV	토지계
9667	소동	산청군 차황면 싹매리			1.2	1.2	Ia			0.029	0.029	II	토지계

번호	시설명	소재지	TOC (mg/L)					T-P (mg/L)					주 오염원
			'18년	'19년	'20년	평균	등급	'18년	'19년	'20년	평균	등급	
9668	간공윗	산청군 신등면 간공리			2.3	2.3	Ib			0.014	0.014	Ib	토지계
9669	간공아래	산청군 신등면 간공리			2.8	2.8	Ib			0.014	0.014	Ib	토지계
9670	간이	산청군 신등면 평지리			4.6	4.6	III			0.226	0.226	VI	토지계
9671	물산	산청군 신등면 평지리			2.6	2.6	Ib			0.024	0.024	II	토지계
9672	송경	산청군 산청읍 송경리		1.2		1.2	Ia		0.014		0.014	Ib	토지계
9673	임촌	산청군 산청읍 송경리		1.4		1.4	Ia		0.024		0.024	II	토지계
9674	당산	산청군 단성면 창촌리	5.7			5.7	IV	0.242			0.242	VI	토지계
9675	내방	산청군 생비량면 화현리			2.0	2.0	Ia			0.014	0.014	Ib	토지계
9676	거동	산청군 신등면 가술리			3.7	3.7	II			0.048	0.048	III	토지계
9677	사정	산청군 신등면 사정리			5.5	5.5	IV			0.034	0.034	III	토지계
9678	백운	산청군 단성면 백운리	2.5			2.5	Ib	0.018			0.018	Ib	토지계
9679	강정	산청군 생초면 어서리			5.4	5.4	IV			0.019	0.019	Ib	토지계
9680	솔가지	산청군 생비량면 도전리			3.2	3.2	II			0.034	0.034	III	토지계
9681	청산	산청군 신등면 가술리			4.7	4.7	III			0.024	0.024	II	토지계
9682	법서	산청군 신등면 평지리			4.6	4.6	III			0.043	0.043	III	토지계
9683	외방	산청군 생비량면 화현리			2.5	2.5	Ib			0.024	0.024	II	토지계
9684	솔티	산청군 오부면 방곡리			1.7	1.7	Ia			0.034	0.034	III	토지계
9685	막골	산청군 생초면 노은리			2.7	2.7	Ib			0.010	0.010	Ia	토지계
9686	밤나무골	산청군 생초면 평촌리			1.5	1.5	Ia			0.014	0.014	Ib	토지계
9687	제보	산청군 생비량면 제보리			0.6	0.6	Ia			0.010	0.010	Ia	토지계
9688	신기	산청군 산청읍 범학리	1.7			1.7	Ia	0.011			0.011	Ib	토지계
9689	당골	산청군 생초면 노은리			1.7	1.7	Ia			0.010	0.010	Ia	토지계
9690	점골	산청군 산청읍 모고리		1.3		1.3	Ia		0.014		0.014	Ib	토지계
9691	월터	산청군 생초면 구평리			3.2	3.2	II			0.019	0.019	Ib	토지계
9692	월계남	산청군 생초면 계남리			1.4	1.4	Ia			0.067	0.067	IV	토지계
9693	개간지	산청군 금서면 신아리	4.0			4.0	II	0.030			0.030	II	토지계
9694	말랑들	산청군 삼장면 흥계리	3.4			3.4	II	0.012			0.012	Ib	토지계
9695	석남	산청군 신안면 갈전리			1.6	1.6	Ia			0.038	0.038	III	토지계
9696	애몰골	산청군 오부면 왕촌리			2.0	2.0	Ia			0.010	0.010	Ia	토지계
9697	구담	산청군 신안면 외고리			1.5	1.5	Ia			0.072	0.072	IV	토지계
9698	짓기	산청군 삼장면 흥계리	3.5			3.5	II	0.020			0.020	Ib	토지계
9699	심거	산청군 신안면 외송리			1.1	1.1	Ia			0.024	0.024	II	토지계
9700	시매	산청군 생비량면 도전리			1.5	1.5	Ia			0.163	0.163	VI	토지계
9701	모레	산청군 신등면 모레리			0.8	0.8	Ia			0.014	0.014	Ib	토지계
9702	외동	산청군 산청읍 내리	3.9			3.9	II	0.016			0.016	Ib	토지계
9703	정생이	산청군 생초면 구평리			3.0	3.0	Ib			0.038	0.038	III	토지계
9704	외송	산청군 신안면 외송리			0.9	0.9	Ia			0.014	0.014	Ib	토지계
9705	상터	산청군 산청읍 범학리	4.1			4.1	III	0.038			0.038	III	토지계
9706	배재	산청군 금서면 신아리	5.5			5.5	IV	0.073			0.073	IV	토지계
9707	구지서	산청군 금서면 특리	2.2			2.2	Ib	0.086			0.086	IV	토지계
9708	안골	산청군 생비량면 도전리			2.4	2.4	Ib			0.024	0.024	II	토지계
9709	척지	산청군 산청읍 척지리	1.7			1.7	Ia	0.011			0.011	Ib	토지계
9710	단지	산청군 차황면 신기리			1.1	1.1	Ia			0.010	0.010	Ia	토지계
9711	소남	산청군 단성면 소남리	5.1			5.1	IV	0.032			0.032	III	토지계
9712	길리	산청군 단성면 길리	3.6			3.6	II	0.092			0.092	IV	토지계
9713	절골	산청군 생비량면 도리			0.6	0.6	Ia			0.005	0.005	Ia	토지계

번호	시설명	소재지	TOC (mg/L)					T-P (mg/L)					주 오염원
			'18년	'19년	'20년	평균	등급	'18년	'19년	'20년	평균	등급	
9714	가린	산청군 신등면 가솔리			2.5	2.5	Ib			0.062	0.062	IV	토지계
9715	장박	산청군 차황면 장박리			0.8	0.8	Ia			0.010	0.010	Ia	토지계
9716	운곡뒷	산청군 산청읍 모고리		1.4		1.4	Ia		0.010		0.010	Ia	토지계
9717	불미골	산청군 산청읍 차탄리		4.2		4.2	III		0.048		0.048	III	토지계
9718	당산	산청군 산청읍 내리	4.1			4.1	III	0.012			0.012	Ib	토지계
9719	사평	산청군 금서면 특리	4.2			4.2	III	0.018			0.018	Ib	토지계
9720	가재골	산청군 금서면 특리	4.0			4.0	II	0.036			0.036	III	토지계
9721	도룡골	산청군 금서면 특리	3.2			3.2	II	0.094			0.094	IV	토지계
9722	장위	산청군 차황면 장위리		2.7		2.7	Ib		0.019		0.019	Ib	토지계
9723	은골	산청군 차황면 양곡리		1.6		1.6	Ia		0.010		0.010	Ia	토지계
9724	순군지	산청군 금서면 신아리	3.1			3.1	II	0.060			0.060	IV	토지계
9725	웃장고개	산청군 금서면 신아리	3.4			3.4	II	0.050			0.050	III	토지계
9726	주지골	산청군 금서면 특리	2.2			2.2	Ib	0.084			0.084	IV	산업계
9727	해내	산청군 금서면 지막리	2.6			2.6	Ib	0.019			0.019	Ib	토지계
9728	무재골	산청군 금서면 신아리	2.3			2.3	Ib	0.025			0.025	II	토지계
9729	상밭골	산청군 금서면 화계리	4.6			4.6	III	0.029			0.029	II	토지계
9730	신기	산청군 차황면 신기리			1.6	1.6	Ia			0.038	0.038	III	토지계
9731	철수	산청군 차황면 철수리			2.0	2.0	Ia			0.010	0.010	Ia	토지계
9732	왕촌뒤	산청군 오부면 왕촌리			1.0	1.0	Ia			0.019	0.019	Ib	토지계
9733	철매	산청군 오부면 오전리		4.5		4.5	III		0.005		0.005	Ia	토지계
9734	개변들	산청군 금서면 향양리	2.8			2.8	Ib	0.020			0.020	Ib	토지계
9735	가실음	산청군 산청읍 차탄리		2.1		2.1	Ib		0.034		0.034	III	토지계
9736	내수	산청군 산청읍 내수리	3.6			3.6	II	0.035			0.035	III	축산계
9737	외정	산청군 산청읍 정곡리	4.7			4.7	III	0.078			0.078	IV	토지계
9738	송골	산청군 차황면 장위리		3.0		3.0	Ib		0.106		0.106	V	토지계
9739	실매	산청군 차황면 실매리			1.0	1.0	Ia			0.010	0.010	Ia	토지계
9740	가마골	산청군 오부면 중촌리		2.7		2.7	Ib		0.005		0.005	Ia	토지계
9741	상사	산청군 단성면 사월리	4.7			4.7	III	0.032			0.032	III	양식계
9742	월곡	산청군 생초면 월곡리			2.0	2.0	Ia			0.014	0.014	Ib	토지계
9743	골안	산청군 산청읍 부리		3.4		3.4	II		0.134		0.134	V	토지계
9744	왕촌	산청군 오부면 왕촌리			1.7	1.7	Ia			0.014	0.014	Ib	토지계
9745	신촌	산청군 오부면 왕촌리			1.2	1.2	Ia			0.019	0.019	Ib	토지계
9746	화현	산청군 생비량면 화현리			2.5	2.5	Ib			0.005	0.005	Ia	토지계
9747	무술	함양군 함양읍 대덕리		2.0		2.0	Ia		0.072		0.072	IV	토지계
9748	두산	함양군 함양읍 교산리		2.4		2.4	Ib		0.024		0.024	II	토지계
9749	후동	함양군 함양읍 신천리		4.0		4.0	II		0.173		0.173	VI	토지계
9750	삼천	함양군 함양읍 신천리		7.1	4.2	5.7	IV		0.163	0.134	0.149	V	토지계
9751	방지골	함양군 함양읍 신관리		3.6		3.6	II		0.168		0.168	VI	토지계
9752	석복	함양군 함양읍 이은리		5.8		5.8	IV		0.091		0.091	IV	토지계
9753	우두골	함양군 함양읍 이은리		3.9		3.9	II		0.130		0.130	V	토지계
9754	버더구	함양군 함양읍 난평리		4.9		4.9	III		0.317		0.317	VI	토지계
9755	선시미	함양군 함양읍 난평리		4.5		4.5	III		0.115		0.115	V	토지계
9756	갯골	함양군 함양읍 삼산리		5.7		5.7	IV		0.149		0.149	V	토지계
9757	도마	함양군 마천면 군자리		2.9		2.9	Ib		0.422		0.422	VI	토지계
9758	양전	함양군 마천면 구양리		3.7		3.7	II		0.096		0.096	IV	토지계
9759	등구	함양군 마천면 구양리		4.6		4.6	III		0.120		0.120	V	토지계

번호	시설명	소재지	TOC (mg/L)					T-P (mg/L)					주 오염원
			'18년	'19년	'20년	평균	등급	'18년	'19년	'20년	평균	등급	
9760	도장골	함양군 휴천면 호산리		4.3		4.3	III		0.019		0.019	Ib	토지계
9761	솔티	함양군 휴천면 호산리		3.5		3.5	II		0.019		0.019	Ib	토지계
9762	마상	함양군 휴천면 태관리	2.2			2.2	Ib	0.044			0.044	III	토지계
9763	왜야골	함양군 휴천면 금반리		0.9		0.9	Ia		0.014		0.014	Ib	토지계
9764	운서뒷들	함양군 휴천면 운서리		1.4		1.4	Ia		0.024		0.024	II	토지계
9765	옥동뒷골	함양군 유림면 옥매리		5.3		5.3	IV		0.235		0.235	VI	토지계
9766	갈밭골	함양군 유림면 국제리		1.6		1.6	Ia		0.010		0.010	Ia	토지계
9767	뒷골	함양군 유림면 국제리		6.2	3.0	4.6	III	0.168	0.158	0.163	VI	토지계	
9768	화촌뒷골	함양군 유림면 화촌리		2.4		2.4	Ib	0.134		0.134	V	토지계	
9769	회동	함양군 유림면 서주리		3.7		3.7	II	0.029		0.029	II	토지계	
9770	화암	함양군 유림면 유평리		4.3		4.3	III	0.005		0.005	Ia	토지계	
9771	장고개	함양군 유림면 손곡리		2.5		2.5	Ib	0.048		0.048	III	토지계	
9772	안골	함양군 유림면 손곡리		3.6		3.6	II	0.034		0.034	III	토지계	
9773	상백	함양군 수동면 상백리		4.3		4.3	III	0.053		0.053	IV	토지계	
9774	가성	함양군 수동면 우명리		3.3		3.3	II	0.029		0.029	II	토지계	
9775	서평	함양군 수동면 율평리		9.4	3.9	6.7	V	0.067	0.024	0.046	III	토지계	
9776	작은동안	함양군 수동면 율평리		10.6	5.2	7.9	V	0.062	0.048	0.055	IV	토지계	
9777	장자골	함양군 수동면 도북리		2.5		2.5	Ib	0.062		0.062	IV	토지계	
9778	상개평	함양군 지곡면 평촌리			2.7	2.7	Ib		0.024	0.024	II	토지계	
9779	마산	함양군 지곡면 마산리			3.1	3.1	II		0.038	0.038	III	토지계	
9780	남효	함양군 지곡면 남효리			3.3	3.3	II		0.043	0.043	III	토지계	
9781	거평	함양군 지곡면 창평리			3.3	3.3	II		0.034	0.034	III	토지계	
9782	범정	함양군 지곡면 보산리			3.2	3.2	II		0.058	0.058	IV	토지계	
9783	정취	함양군 지곡면 보산리			1.6	1.6	Ia		0.024	0.024	II	토지계	
9784	효산	함양군 지곡면 보산리			3.1	3.1	II		0.115	0.115	V	토지계	
9785	속골	함양군 안의면 황곡리	3.4			3.4	II	0.053			0.053	IV	토지계
9786	독자	함양군 안의면 황곡리	3.8			3.8	II	0.089			0.089	IV	토지계
9787	뒷골	함양군 안의면 황곡리	4.4			4.4	III	0.031			0.031	III	토지계
9788	속림	함양군 안의면 도림리	3.6			3.6	II	0.113			0.113	V	토지계
9789	관동	함양군 안의면 도림리	2.3			2.3	Ib	0.041			0.041	III	토지계
9790	중동	함양군 안의면 도림리	3.6			3.6	II	0.026			0.026	II	토지계
9791	말터	함양군 안의면 초동리	4.6			4.6	III	0.127			0.127	V	토지계
9792	임내	함양군 안의면 봉산리	7.6		4.6	6.1	V	0.252		0.355	0.304	VI	토지계
9793	도장골	함양군 안의면 귀곡리	5.1			5.1	IV	0.079			0.079	IV	토지계
9794	석반	함양군 안의면 봉산리	5.6		1.7	3.7	II	0.272		0.038	0.155	VI	토지계
9795	삼산	함양군 안의면 대대리	4.4			4.4	III	0.076			0.076	IV	토지계
9796	하비	함양군 안의면 하월리	4.5			4.5	III	0.050			0.050	III	토지계
9797	매산	함양군 안의면 하월리	4.9			4.9	III	0.062			0.062	IV	토지계
9798	꽃밭무리	함양군 안의면 하월리	4.1			4.1	III	0.081			0.081	IV	토지계
9799	상비	함양군 안의면 하월리	1.1			1.1	Ia	0.039			0.039	III	토지계
9800	마음웃터	함양군 안의면 상월리	4.1			4.1	III	0.087			0.087	IV	토지계
9801	월림	함양군 안의면 월림리	2.4			2.4	Ib	0.050			0.050	III	토지계
9802	거기	함양군 서하면 송계리	5.2			5.2	IV	0.036			0.036	III	토지계
9803	거양	함양군 서하면 송계리	1.7			1.7	Ia	0.016			0.016	Ib	토지계
9804	송계	함양군 서하면 송계리	2.8			2.8	Ib	0.020			0.020	Ib	토지계
9805	오현	함양군 서하면 봉전리	4.9			4.9	III	0.093			0.093	IV	토지계

번호	시설명	소재지	TOC (mg/L)					T-P (mg/L)					주 오염원
			'18년	'19년	'20년	평균	등급	'18년	'19년	'20년	평균	등급	
9806	반정	함양군 서하면 봉전리	3.6			3.6	II	0.043			0.043	III	토지계
9807	동문	함양군 서하면 황산리	2.6			2.6	Ib	0.009			0.009	Ia	토지계
9808	삭제	함양군 서하면 황산리	5.3			5.3	IV	0.056			0.056	IV	토지계
9809	다곡	함양군 서하면 다곡리	3.2			3.2	II	0.046			0.046	III	토지계
9810	신거리	함양군 서상면 중남리	3.3			3.3	II	0.025			0.025	II	토지계
9811	도천상	함양군 서상면 도천리	7.7		2.4	5.1	IV	0.051		0.038	0.045	III	토지계
9812	너무들	함양군 서상면 금당리	3.2			3.2	II	0.025			0.025	II	토지계
9813	고사리	함양군 서상면 옥산리	5.0			5.0	III	0.049			0.049	III	토지계
9814	깊은골	함양군 서상면 옥산리	1.1			1.1	Ia	0.004			0.004	Ia	토지계
9815	동백	함양군 백전면 양백리			1.7	1.7	Ia			0.160	0.160	VI	토지계
9816	상백현	함양군 백전면 경백리			1.7	1.7	Ia			0.019	0.019	Ib	토지계
9817	아우평	함양군 병곡면 옥계리			2.2	2.2	Ib			0.067	0.067	IV	토지계
9818	마평	함양군 병곡면 광평리			2.7	2.7	Ib			0.058	0.058	IV	토지계
9819	불미골	함양군 병곡면 월암리			3.9	3.9	II			0.163	0.163	VI	토지계
9820	휴촌	함양군 병곡면 연덕리			0.9	0.9	Ia			0.014	0.014	Ib	토지계
9821	새말	함양군 병곡면 도천리			3.2	3.2	II			0.096	0.096	IV	토지계
9822	금당골	함양군 병곡면 도천리			3.3	3.3	II			0.024	0.024	II	토지계
9823	반송정	함양군 병곡면 월암리			3.2	3.2	II			0.062	0.062	IV	토지계
9824	안방곡	함양군 함양읍 백천리		3.2		3.2	II		0.062		0.062	IV	토지계
9825	이문	함양군 안의면 황곡리	4.8			4.8	III	0.262			0.262	VI	토지계
9826	덧골	함양군 함양읍 죽곡리		5.3		5.3	IV		0.154		0.154	VI	토지계
9827	촌전	함양군 안의면 대대리	16.6		5.1	10.9	VI	0.469		0.182	0.326	VI	토지계
9828	대치	함양군 유림면 대궁리		5.1		5.1	IV		0.024		0.024	II	토지계
9829	유평	함양군 유림면 유평리		4.6		4.6	III		0.043		0.043	III	토지계
9830	거망곡	함양군 백전면 구산리			2.1	2.1	Ib			0.034	0.034	III	토지계
9831	돌정	함양군 안의면 대대리	5.6		4.4	5.0	III	0.127		0.182	0.155	VI	토지계
9832	대대웃못	함양군 안의면 대대리	5.6		1.5	3.6	II	0.131		0.206	0.169	VI	토지계
9833	상백	함양군 함양읍 삼산리		4.9		4.9	III		0.106		0.106	V	토지계
9834	삼휴	함양군 함양읍 삼산리		4.8		4.8	III		0.130		0.130	V	토지계
9835	셋골	함양군 함양읍 대덕리		3.7		3.7	II		0.067		0.067	IV	토지계
9836	원골	함양군 함양읍 대덕리		4.0		4.0	II		0.024		0.024	II	토지계
9837	둔터	함양군 휴천면 태관리		1.6		1.6	Ia		0.024		0.024	II	토지계
9838	동강	함양군 휴천면 동강리		4.0		4.0	II		0.038		0.038	III	토지계
9839	사안	함양군 유림면 대궁리		1.7		1.7	Ia		0.226		0.226	VI	토지계
9840	신당	함양군 안의면 황곡리	3.1			3.1	II	0.062			0.062	IV	토지계
9841	화장골(하)	함양군 휴천면 호산리		2.0		2.0	Ia		0.029		0.029	II	토지계
9842	불당골	함양군 안의면 도림리	2.4			2.4	Ib	0.027			0.027	II	토지계
9843	신당	함양군 함양읍 신관리		6.8	4.7	5.8	IV		0.182	0.178	0.180	VI	토지계
9844	죽곡	함양군 함양읍 죽곡리		3.8		3.8	II		0.029		0.029	II	토지계
9845	반월샘	함양군 지곡면 보산리			3.7	3.7	II			0.029	0.029	II	토지계
9846	공샘이	함양군 백전면 양백리			2.1	2.1	Ib			0.024	0.024	II	토지계
9847	몽룡골	함양군 휴천면 목현리		4.3		4.3	III		0.038		0.038	III	토지계
9848	재너머	함양군 안의면 귀곡리	4.1			4.1	III	0.261			0.261	VI	토지계
9849	방곡	함양군 함양읍 백천리		2.6		2.6	Ib		0.067		0.067	IV	토지계
9850	내마	함양군 마천면 덕전리		3.2		3.2	II		0.034		0.034	III	토지계
9851	마리평	함양군 지곡면 보산리			2.4	2.4	Ib			0.034	0.034	III	토지계

번호	시설명	소재지	TOC (mg/L)					T-P (mg/L)					주 오염원
			'18년	'19년	'20년	평균	등급	'18년	'19년	'20년	평균	등급	
9852	주곡	함양군 지곡면 평촌리			2.0	2.0	Ia			0.014	0.014	Ib	토지계
9853	계곡	함양군 지곡면 마산리			2.3	2.3	Ib			0.043	0.043	III	토지계
9854	봉곡	함양군 지곡면 시목리			1.2	1.2	Ia			0.014	0.014	Ib	토지계
9855	갓골	함양군 함양읍 백전리		2.3		2.3	Ib		0.058		0.058	IV	토지계
9856	구리실	함양군 함양읍 삼산리		4.6		4.6	III		0.058		0.058	IV	토지계
9857	구시골	함양군 휴천면 금반리		2.4		2.4	Ib		0.034		0.034	III	토지계
9858	안평	함양군 유림면 응평리		4.5		4.5	III		0.182		0.182	VI	토지계
9859	신영	함양군 지곡면 보산리			3.9	3.9	II			0.173	0.173	VI	토지계
9860	하백현	함양군 백전면 경백리			4.0	4.0	II			0.096	0.096	IV	토지계
9861	남산	함양군 함양읍 이은리		2.9		2.9	Ib		0.173		0.173	VI	토지계
9862	음촌	함양군 함양읍 응곡리		3.9		3.9	II		0.221		0.221	VI	토지계
9863	새벌	함양군 안의면 황곡리	1.7			1.7	Ia	0.008			0.008	Ia	토지계
9864	배암골	함양군 함양읍 신관리		5.6		5.6	IV		0.341		0.341	VI	토지계
9865	서당골	함양군 유림면 옥매리		4.8		4.8	III		0.187		0.187	VI	토지계
9866	덕거리	함양군 유림면 화촌리		2.9		2.9	Ib		0.326		0.326	VI	토지계
9867	무지리	함양군 유림면 손곡리		5.9		5.9	IV		0.163		0.163	VI	토지계
9868	성배(하)	함양군 휴천면 목현리		7.7	3.2	5.5	IV		0.034	0.125	0.080	IV	토지계
9869	용정	함양군 지곡면 마산리			1.2	1.2	Ia			0.010	0.010	Ia	토지계
9870	부야	함양군 지곡면 공배리			2.3	2.3	Ib			0.029	0.029	II	토지계
9871	송골	함양군 서상면 도천리	1.2			1.2	Ia	0.012			0.012	Ib	토지계
9872	내천	함양군 백전면 오천리			1.0	1.0	Ia			0.010	0.010	Ia	토지계
9873	새터	함양군 함양읍 응곡리		1.8		1.8	Ia		0.029		0.029	II	토지계
9874	둔기	함양군 병곡면 연덕리			1.3	1.3	Ia			0.034	0.034	III	토지계
9875	곰고개	함양군 유림면 국제리		3.8		3.8	II		0.072		0.072	IV	토지계
9876	안골	함양군 수동면 도북리		3.6		3.6	II		0.072		0.072	IV	토지계
9877	아랫논디기	함양군 병곡면 옥계리			1.7	1.7	Ia			0.024	0.024	II	토지계
9878	고리실	함양군 지곡면 마산리			1.1	1.1	Ia			0.010	0.010	Ia	토지계
9879	봉정	함양군 서상면 옥산리	1.1			1.1	Ia	0.008			0.008	Ia	토지계
9880	솔비골	함양군 수동면 화산리		2.7		2.7	Ib		0.024		0.024	II	토지계
9881	국제	함양군 유림면 국제리		4.4		4.4	III		0.014		0.014	Ib	축산계
9882	구산	함양군 백전면 구산리			1.6	1.6	Ia			0.010	0.010	Ia	토지계
9883	봉전	함양군 서하면 봉전리	2.2			2.2	Ib	0.022			0.022	II	토지계
9884	덕곡	거창군 거창읍 송정리			1.8	1.8	Ia			0.014	0.014	Ib	토지계
9885	응곡1	거창군 거창읍 장팔리			1.9	1.9	Ia			0.034	0.034	III	토지계
9886	장팔1	거창군 거창읍 장팔리			3.1	3.1	II			0.235	0.235	VI	토지계
9887	대한	거창군 거창읍 동변리			5.0	5.0	III			0.274	0.274	VI	토지계
9888	죽동	거창군 거창읍 동변리			1.8	1.8	Ia			0.024	0.024	II	토지계
9889	구례	거창군 거창읍 학리			3.9	3.9	II			0.029	0.029	II	토지계
9890	마월	거창군 거창읍 가지리			3.8	3.8	II			0.413	0.413	VI	토지계
9891	성령	거창군 주상면 성기리	5.7			5.7	IV	0.132			0.132	V	토지계
9892	장들	거창군 주상면 성기리	4.5			4.5	III	0.086			0.086	IV	토지계
9893	상도평	거창군 주상면 도평리	4.7			4.7	III	0.090			0.090	IV	토지계
9894	외장포	거창군 주상면 거기리	5.2		5.6	5.4	IV	0.067		0.139	0.103	V	토지계
9895	고대	거창군 주상면 거기리	3.7			3.7	II	0.026			0.026	II	토지계
9896	신촌	거창군 웅양면 신촌리	3.7			3.7	II	0.087			0.087	IV	토지계
9897	한기	거창군 웅양면 한기리	4.3			4.3	III	0.261			0.261	VI	토지계

번호	시설명	소재지	TOC (mg/L)					T-P (mg/L)					주 오염원
			'18년	'19년	'20년	평균	등급	'18년	'19년	'20년	평균	등급	
9898	중산1	거창군 북상면 갈계리	2.5			2.5	Ib	0.034			0.034	III	토지계
9899	갈계	거창군 북상면 갈계리	2.3			2.3	Ib	0.019			0.019	Ib	토지계
9900	성골	거창군 북상면 갈계리	2.2			2.2	Ib	0.013			0.013	Ib	토지계
9901	무월1	거창군 위천면 모동리	5.0			5.0	III	0.138			0.138	V	토지계
9902	석동1	거창군 위천면 모동리	3.7			3.7	II	0.048			0.048	III	토지계
9903	마항1	거창군 위천면 강천리	3.3			3.3	II	0.051			0.051	IV	토지계
9904	금곡	거창군 위천면 남산리	4.2			4.2	III	0.093			0.093	IV	토지계
9905	상천	거창군 위천면 상천리	2.7			2.7	Ib	0.031			0.031	III	토지계
9906	면동	거창군 위천면 강천리	2.8			2.8	Ib	0.028			0.028	II	토지계
9907	당산1	거창군 위천면 당산리	5.5		4.3	4.9	III	0.097		0.034	0.066	IV	토지계
9908	월당	거창군 위천면 모동리	2.6			2.6	Ib	0.049			0.049	III	토지계
9909	사동	거창군 마리면 월계리			4.0	4.0	II			0.053	0.053	IV	토지계
9910	주암	거창군 마리면 말흘리			3.6	3.6	II			0.038	0.038	III	토지계
9911	춘전	거창군 남상면 춘전리		4.5		4.5	III		0.062		0.062	IV	토지계
9912	남진1	거창군 남상면 둔동리		4.4		4.4	III		0.010		0.010	Ia	토지계
9913	동령	거창군 남상면 둔동리		4.0		4.0	II		0.091		0.091	IV	토지계
9914	월포	거창군 남상면 임불리		3.0		3.0	Ib		0.067		0.067	IV	토지계
9915	대촌	거창군 남하면 둔마리		4.1		4.1	III		0.024		0.024	II	생활계
9916	무릉	거창군 남하면 무릉리		4.5		4.5	III		0.034		0.034	III	생활계
9917	수동	거창군 신원면 청수리			2.7	2.7	Ib			0.043	0.043	III	토지계
9918	하유	거창군 신원면 중유리			1.9	1.9	Ia			0.019	0.019	Ib	토지계
9919	대현	거창군 신원면 대현리			2.0	2.0	Ia			0.082	0.082	IV	토지계
9920	비곡	거창군 신원면 와룡리			1.8	1.8	Ia			0.019	0.019	Ib	토지계
9921	상원	거창군 신원면 수원리			1.7	1.7	Ia			0.010	0.010	Ia	토지계
9922	대학	거창군 가조면 도리		2.3		2.3	Ib		0.019		0.019	Ib	토지계
9923	토점	거창군 마리면 월계리			3.9	3.9	II			0.144	0.144	V	토지계
9924	신촌	거창군 남하면 둔마리		3.5		3.5	II		0.053		0.053	IV	토지계
9925	우혜	거창군 가북면 우혜리		4.5		4.5	III		0.149		0.149	V	생활계
9926	개재	거창군 가북면 용산리		3.5		3.5	II		0.043		0.043	III	생활계
9927	당동	거창군 거창읍 양평리			3.5	3.5	II			0.048	0.048	III	토지계
9928	냉천	거창군 거창읍 가지리			3.7	3.7	II			0.341	0.341	VI	토지계
9929	장팔4	거창군 거창읍 장팔리			2.9	2.9	Ib			0.082	0.082	IV	토지계
9930	세재	거창군 거창읍 동변리			2.2	2.2	Ib			0.019	0.019	Ib	토지계
9931	정출	거창군 거창읍 동변리			1.3	1.3	Ia			0.158	0.158	VI	토지계
9932	마당	거창군 거창읍 가지리			5.1	5.1	IV			0.408	0.408	VI	토지계
9933	진목	거창군 남상면 진목리		1.7		1.7	Ia		0.144		0.144	V	토지계
9934	학산	거창군 가조면 기리		2.2		2.2	Ib		0.067		0.067	IV	토지계
9935	월평	거창군 남상면 월평리		2.7		2.7	Ib		0.091		0.091	IV	토지계
9936	가사	거창군 거창읍 가지리			5.9	5.9	IV			0.322	0.322	VI	토지계
9937	고학	거창군 마리면 고학리			0.6	0.6	Ia			0.019	0.019	Ib	토지계
9938	남불	거창군 남상면 임불리		2.4		2.4	Ib		0.077		0.077	IV	토지계
9939	연각	거창군 가조면 동례리		4.8		4.8	III		0.043		0.043	III	토지계
9940	장백	거창군 마리면 영승리			1.8	1.8	Ia			0.005	0.005	Ia	토지계
9941	임불	거창군 남상면 임불리		3.5		3.5	II		0.024		0.024	II	토지계
9942	산양	거창군 고제면 궁항리	4.8			4.8	III	0.269			0.269	VI	토지계
9943	진산	거창군 마리면 말흘리			7.1	7.1	V			0.062	0.062	IV	토지계

번호	시설명	소재지	TOC (mg/L)					T-P (mg/L)					주 오염원
			'18년	'19년	'20년	평균	등급	'18년	'19년	'20년	평균	등급	
9944	전척	거창군 남상면 전척리		6.8	1.8	4.3	III		0.005	0.005	0.005	la	토지계
9945	월곡2호	거창군 남하면 무릉리		3.6		3.6	II		0.067		0.067	IV	토지계
9946	건너들	거창군 거창읍 가지리			2.8	2.8	Ib			0.072	0.072	IV	토지계
9947	와룡	거창군 고제면 봉산리	2.9			2.9	Ib	0.046			0.046	III	토지계
9948	농산	거창군 고제면 농산리	2.7			2.7	Ib	0.094			0.094	IV	토지계
9949	송정	거창군 가북면 용암리		4.9		4.9	III		0.010		0.010	la	토지계
9950	울리	거창군 가조면 장기리		1.4		1.4	Ia		0.010		0.010	la	토지계
9951	장팔2	거창군 거창읍 장팔리			3.3	3.3	II			0.038	0.038	III	토지계
9952	원봉계	거창군 고제면 봉계리	2.8			2.8	Ib	0.074			0.074	IV	토지계
9953	용초	거창군 고제면 봉산리	2.9			2.9	Ib	0.038			0.038	III	토지계
9954	지실	거창군 남상면 대산리	3.3			3.3	II	0.034			0.034	III	토지계
9955	고신	거창군 마리면 고학리			2.0	2.0	Ia			0.077	0.077	IV	토지계
9956	동편	거창군 마리면 대동리			2.3	2.3	Ib			0.024	0.024	II	토지계
9957	월만	거창군 신원면 구사리			1.1	1.1	Ia			0.019	0.019	Ib	토지계
9958	옥산	거창군 가북면 박암리		2.3		2.3	Ib		0.024		0.024	II	토지계
9959	원남산	거창군 주상면 남산리	1.9			1.9	Ia	0.010			0.010	la	토지계
9960	내오	거창군 주상면 내오리	3.1			3.1	II	0.047			0.047	III	토지계
9961	회남	거창군 주상면 남산리	2.9			2.9	Ib	0.037			0.037	III	토지계
9962	둔동	거창군 남상면 둔동리		5.1		5.1	IV		0.005		0.005	la	토지계
9963	가곡	거창군 남상면 대산리	7.2		6.3	6.8	V	0.459		0.557	0.508	VI	토지계
9964	성척	거창군 남하면 무릉리		2.6		2.6	Ib		0.024		0.024	II	토지계
9965	원골	거창군 주상면 거거리	5.5			5.5	IV	0.016			0.016	Ib	토지계
9966	기리골	거창군 주상면 도평리	4.0			4.0	II	0.035			0.035	III	토지계
9967	괘리	거창군 남상면 전척리		2.3		2.3	Ib		0.086		0.086	IV	토지계
9968	지하	거창군 남상면 무촌리		3.6		3.6	II		0.048		0.048	III	토지계
9969	아주	거창군 남하면 양항리		3.3		3.3	II		0.034		0.034	III	토지계
9970	자하	거창군 남하면 지산리		1.3		1.3	Ia		0.005		0.005	la	토지계
9971	상대	거창군 신원면 대현리			1.6	1.6	Ia			0.010	0.010	la	토지계
9972	병산	거창군 가조면 사병리		4.5		4.5	III		0.096		0.096	IV	토지계
9973	동례	거창군 가조면 동례리		3.2		3.2	II		0.048		0.048	III	토지계
9974	고대	거창군 마리면 고학리			1.7	1.7	Ia			0.043	0.043	III	토지계
9975	고대2	거창군 마리면 고학리			1.9	1.9	Ia			0.034	0.034	III	토지계
9976	하대	거창군 신원면 대현리			0.6	0.6	Ia			0.010	0.010	la	토지계
9977	외탐	거창군 신원면 대현리			1.0	1.0	Ia			0.010	0.010	la	토지계
9978	저전	거창군 신원면 양지리			2.4	2.4	Ib			0.029	0.029	II	토지계
9979	월거기	거창군 주상면 거거리	3.2			3.2	II	0.029			0.029	II	토지계
9980	영승	거창군 마리면 영승리			2.1	2.1	Ib			0.115	0.115	V	토지계
9981	버지내	거창군 가조면 동례리		3.6		3.6	II		0.019		0.019	Ib	토지계
9982	왕생	거창군 주상면 도평리	4.6			4.6	III	0.269			0.269	VI	토지계
9983	봉산	거창군 고제면 봉산리	2.1			2.1	Ib	0.035			0.035	III	토지계
9984	음기2호	거창군 가조면 기리		0.9		0.9	Ia		0.005		0.005	la	토지계
9985	월곡3호	거창군 남하면 무릉리		1.9		1.9	Ia		0.010		0.010	la	토지계
9986	대곡	거창군 남하면 양항리		2.4		2.4	Ib		0.024		0.024	II	토지계
9987	가천	거창군 남하면 대야리		3.1		3.1	II		0.019		0.019	Ib	토지계
9988	덕산	거창군 신원면 덕산리			1.2	1.2	Ia			0.024	0.024	II	토지계
9989	응곡(1030)	거창군 거창읍 장팔리			1.4	1.4	Ia			0.034	0.034	III	토지계



번호	시설명	소재지	TOC (mg/L)					T-P (mg/L)					주 오염원
			'18년	'19년	'20년	평균	등급	'18년	'19년	'20년	평균	등급	
9990	예동	거창군 신일면 중유리			1.4	1.4	Ia			0.019	0.019	Ib	토지계
9991	외안계	합천군 합천읍 서산리	4.1			4.1	III	0.025			0.025	II	토지계
9992	내안계	합천군 합천읍 서산리	3.1			3.1	II	0.082			0.082	IV	토지계
9993	신평	합천군 합천읍 장계리	2.4			2.4	Ib	0.041			0.041	III	토지계
9994	넘실	합천군 합천읍 장계리	2.4			2.4	Ib	0.032			0.032	III	토지계
9995	신소양	합천군 합천읍 영창리	5.0			5.0	III	0.095			0.095	IV	토지계
9996	서산	합천군 합천읍 서산리	5.6			5.6	IV	0.050			0.050	III	토지계
9997	하용계	합천군 합천읍 용계리	3.3			3.3	II	0.070			0.070	IV	토지계
9998	가산	합천군 합천읍 내곡리	1.0			1.0	Ia	0.013			0.013	Ib	토지계
9999	백자동	합천군 합천읍 인곡리	1.0			1.0	Ia	0.092			0.092	IV	토지계
10000	동전	합천군 합천읍 인곡리	3.5			3.5	II	0.022			0.022	II	토지계
10001	안터	합천군 합천읍 장계리	1.5			1.5	Ia	0.031			0.031	III	토지계
10002	장계	합천군 합천읍 장계리	5.6			5.6	IV	0.034			0.034	III	토지계
10003	배풍	합천군 합천읍 내곡리	3.3			3.3	II	0.044			0.044	III	토지계
10004	고송골	합천군 합천읍 외곡리	1.2			1.2	Ia	0.098			0.098	IV	토지계
10005	피말등	합천군 합천읍 외곡리	3.8			3.8	II	0.026			0.026	II	토지계
10006	들목	합천군 합천읍 내곡리	1.9			1.9	Ia	0.086			0.086	IV	토지계
10007	외곡	합천군 합천읍 외곡리	3.3			3.3	II	0.095			0.095	IV	토지계
10008	송림	합천군 봉산면 송림리		2.5		2.5	Ib		0.024		0.024	II	토지계
10009	양지	합천군 봉산면 양지리		2.9		2.9	Ib		0.029		0.029	II	토지계
10010	남계	합천군 봉산면 권빈리		2.8		2.8	Ib		0.096		0.096	IV	축산계
10011	잣들	합천군 봉산면 계산리		1.7		1.7	Ia		0.029		0.029	II	토지계
10012	계산	합천군 봉산면 계산리		2.7		2.7	Ib		0.038		0.038	III	토지계
10013	서편	합천군 봉산면 계산리		3.3		3.3	II		0.034		0.034	III	축산계
10014	덕마령	합천군 묘산면 관기리		3.3		3.3	II		0.038		0.038	III	생활계
10015	대밭들	합천군 묘산면 관기리		3.1		3.1	II		0.067		0.067	IV	토지계
10016	가산앞들	합천군 묘산면 가산리		3.2		3.2	II		0.077		0.077	IV	토지계
10017	가산뒷들	합천군 묘산면 가산리		4.6		4.6	III		0.058		0.058	IV	토지계
10018	평촌	합천군 묘산면 안성리		2.6		2.6	Ib		0.014		0.014	Ib	토지계
10019	화양(앞들)	합천군 묘산면 화양리		2.2		2.2	Ib		0.101		0.101	V	축산계
10020	광산	합천군 묘산면 봉곡리		1.8		1.8	Ia		0.029		0.029	II	토지계
10021	오리골	합천군 묘산면 봉곡리		1.2		1.2	Ia		0.038		0.038	III	축산계
10022	서재골	합천군 묘산면 도옥리		1.4		1.4	Ia		0.014		0.014	Ib	토지계
10023	골안	합천군 가야면 구미리		4.2		4.2	III		0.422		0.422	VI	토지계
10024	먹방	합천군 가야면 가천리		3.6		3.6	II		0.038		0.038	III	축산계
10025	덕방	합천군 가야면 가천리		0.9		0.9	Ia		0.053		0.053	IV	토지계
10026	미주말리	합천군 야로면 하빈리		2.9		2.9	Ib		0.038		0.038	III	토지계
10027	구정3	합천군 야로면 구정리		3.3		3.3	II		0.173		0.173	VI	토지계
10028	간음	합천군 야로면 묵촌리		3.0		3.0	Ib		0.038		0.038	III	축산계
10029	정대	합천군 야로면 정대리		3.9		3.9	II		0.062		0.062	IV	토지계
10030	웃터	합천군 야로면 매촌리		7.1	1.1	4.1	III	0.062	0.197	0.130	V	생활계	
10031	항새목	합천군 야로면 하빈리		5.6		5.6	IV		0.149		0.149	V	토지계
10032	가재	합천군 울곡면 노양리	3.5			3.5	II	0.062			0.062	IV	토지계
10033	정골	합천군 울곡면 기리	4.4			4.4	III	0.059			0.059	IV	토지계
10034	웃담	합천군 울곡면 영전리	2.0			2.0	Ia	0.090			0.090	IV	토지계
10035	기시기	합천군 울곡면 읍진리	4.5			4.5	III	0.034			0.034	III	토지계

번호	시설명	소재지	TOC (mg/L)					T-P (mg/L)					주 오염원
			'18년	'19년	'20년	평균	등급	'18년	'19년	'20년	평균	등급	
10036	외동	합천군 울곡면 내천리	4.7			4.7	III	0.032			0.032	III	토지계
10037	원촌	합천군 울곡면 노양리	3.5			3.5	II	0.011			0.011	Ib	토지계
10038	귀봉	합천군 울곡면 낙민리	4.6			4.6	III	0.097			0.097	IV	토지계
10039	남동	합천군 울곡면 낙민리	3.8			3.8	II	0.096			0.096	IV	토지계
10040	샛담	합천군 울곡면 낙민리	4.8			4.8	III	0.094			0.094	IV	토지계
10041	장전(본천)	합천군 울곡면 본천리	3.5			3.5	II	0.012			0.012	Ib	토지계
10042	수실	합천군 울곡면 본천리	3.2			3.2	II	0.022			0.022	II	토지계
10043	샘실	합천군 울곡면 본천리	4.8			4.8	III	0.025			0.025	II	토지계
10044	구지동	합천군 울곡면 향곡리	5.4			5.4	IV	0.071			0.071	IV	토지계
10045	목실	합천군 울곡면 향곡리	4.5			4.5	III	0.012			0.012	Ib	토지계
10046	박곡안	합천군 쌍책면 상신리		5.1		5.1	IV		0.019		0.019	Ib	축산계
10047	사양	합천군 쌍책면 사양리		4.3		4.3	III		0.067		0.067	IV	토지계
10048	중매	합천군 쌍책면 하신리		4.0		4.0	II		0.082		0.082	IV	토지계
10049	햇골	합천군 쌍책면 진정리		4.5		4.5	III		0.024		0.024	II	토지계
10050	도방	합천군 쌍책면 상신리		4.8		4.8	III		0.019		0.019	Ib	축산계
10051	창동	합천군 쌍책면 상신리		2.6		2.6	Ib		0.043		0.043	III	토지계
10052	매호	합천군 쌍책면 건태리		7.0	7.3	7.2	V		0.350	0.326	0.338	VI	축산계
10053	백정	합천군 쌍책면 덕봉리		4.9		4.9	III		0.053		0.053	IV	토지계
10054	안골	합천군 덕곡면 본곡리		4.4		4.4	III		0.168		0.168	VI	축산계
10055	안산	합천군 덕곡면 포두리		4.1		4.1	III		0.072		0.072	IV	토지계
10056	아곡	합천군 덕곡면 울원리		4.5		4.5	III		0.067		0.067	IV	토지계
10057	미곡	합천군 청덕면 미곡리		5.0		5.0	III		0.168		0.168	VI	토지계
10058	중회	합천군 청덕면 가현리		5.6		5.6	IV		0.048		0.048	III	토지계
10059	우곡(양진)	합천군 청덕면 양진리		7.2	5.8	6.5	V		0.178	0.106	0.142	V	축산계
10060	소례	합천군 청덕면 소례리		4.9		4.9	III		0.053		0.053	IV	축산계
10061	상운봉	합천군 청덕면 운봉리		3.7		3.7	II		0.038		0.038	III	축산계
10062	구사	합천군 대양면 백암리	4.4			4.4	III	0.092			0.092	IV	토지계
10063	남암	합천군 대양면 덕정리	4.0			4.0	II	0.014			0.014	Ib	토지계
10064	사동	합천군 대양면 양산리	2.6			2.6	Ib	0.035			0.035	III	토지계
10065	염제	합천군 대양면 도리	3.9			3.9	II	0.023			0.023	II	토지계
10066	후사포강	합천군 대양면 안금리	3.3			3.3	II	0.022			0.022	II	토지계
10067	양산	합천군 대양면 양산리	5.8			5.8	IV	0.019			0.019	Ib	토지계
10068	덕정	합천군 대양면 덕정리	4.3			4.3	III	0.016			0.016	Ib	토지계
10069	어유곡	합천군 쌍백면 욱리		1.6		1.6	Ia		0.014		0.014	Ib	축산계
10070	하부골	합천군 쌍백면 안계리			2.0	2.0	Ia			0.038	0.038	III	축산계
10071	먹실	합천군 쌍백면 장전리			3.7	3.7	II			0.101	0.101	V	축산계
10072	삼리	합천군 쌍백면 삼리			2.6	2.6	Ib			0.019	0.019	Ib	축산계
10073	배실	합천군 쌍백면 평구리			2.5	2.5	Ib			0.058	0.058	IV	축산계
10074	어파	합천군 쌍백면 외초리			1.7	1.7	Ia			0.010	0.010	Ia	축산계
10075	큰골	합천군 쌍백면 외초리			3.9	3.9	II			0.038	0.038	III	축산계
10076	옥동	합천군 삼가면 학리			0.4	0.4	Ia			0.082	0.082	IV	축산계
10077	박실	합천군 삼가면 하판리			2.3	2.3	Ib			0.005	0.005	Ia	축산계
10078	농암	합천군 삼가면 학리			1.2	1.2	Ia			0.091	0.091	IV	축산계
10079	설월	합천군 삼가면 용흥리			3.5	3.5	II			0.019	0.019	Ib	축산계
10080	오내	합천군 삼가면 동리			3.4	3.4	II			0.010	0.010	Ia	축산계
10081	장대	합천군 가회면 장대리			2.2	2.2	Ib			0.019	0.019	Ib	축산계

번호	시설명	소재지	TOC (mg/L)					T-P (mg/L)					주 오염원
			'18년	'19년	'20년	평균	등급	'18년	'19년	'20년	평균	등급	
10082	한골지	합천군 가회면 오도리			2.4	2.4	Ib			0.005	0.005	Ia	축산계
10083	가등	합천군 가회면 도탄리			3.6	3.6	II			0.038	0.038	III	축산계
10084	다공	합천군 가회면 장대리			2.5	2.5	Ib			0.029	0.029	II	축산계
10085	도탄	합천군 가회면 도탄리			2.4	2.4	Ib			0.024	0.024	II	축산계
10086	복암	합천군 가회면 둔내리			1.1	1.1	Ia			0.024	0.024	II	축산계
10087	안봉	합천군 대병면 유전리			1.7	1.7	Ia			0.029	0.029	II	축산계
10088	셋골	합천군 대병면 회양리			0.4	0.4	Ia			0.014	0.014	Ib	축산계
10089	청강사	합천군 대병면 장단리			0.6	0.6	Ia			0.053	0.053	IV	축산계
10090	해월	합천군 대병면 하금리			1.5	1.5	Ia			0.024	0.024	II	축산계
10091	오동곡	합천군 대병면 성리			불검출		불검출			0.245	0.245	VI	축산계
10092	금성	합천군 대병면 장단리			5.8	5.8	IV			0.398	0.398	VI	축산계
10093	대남1	합천군 용주면 성산리	3.8			3.8	II	0.024			0.024	II	토지계
10094	황계1	합천군 용주면 황계리	1.6			1.6	Ia	0.010			0.010	Ia	토지계
10095	황계2	합천군 용주면 황계리			2.3	2.3	Ib			0.019	0.019	Ib	축산계
10096	노이지골	합천군 용주면 용지리	0.6			0.6	Ia	0.048			0.048	III	토지계
10097	부흥골	합천군 용주면 용지리	0.7			0.7	Ia	0.014			0.014	Ib	토지계
10098	죽방이	합천군 용주면 봉기리	1.6			1.6	Ia	0.007			0.007	Ia	토지계
10099	내가2	합천군 용주면 가호리	1.5			1.5	Ia	0.077			0.077	IV	토지계
10100	사곡	합천군 용주면 팔산리	2.7			2.7	Ib	0.086			0.086	IV	토지계
10101	조곡	합천군 용주면 팔산리	3.5			3.5	II	0.032			0.032	III	토지계
10102	생이골	합천군 용주면 노리	1.4			1.4	Ia	0.007			0.007	Ia	토지계
10103	점마	합천군 쌍책면 사양리		7.5	5.5	6.5	V		0.034	0.101	0.068	IV	축산계
10104	상대	합천군 덕곡면 장리		3.5		3.5	II		0.110		0.110	V	토지계
10105	진지	합천군 묘산면 봉곡리		1.1		1.1	Ia		0.010		0.010	Ia	토지계
10106	후사	합천군 대양면 안금리	2.9			2.9	Ib	0.029			0.029	II	토지계
10107	갈골	합천군 대양면 대목리	4.3			4.3	III	0.047			0.047	III	토지계
10108	술곡	합천군 쌍백면 하신리			1.3	1.3	Ia			0.096	0.096	IV	축산계
10109	석골	합천군 가회면 덕촌리			3.2	3.2	II			0.014	0.014	Ib	축산계
10110	두곡	합천군 용주면 방곡리	3.0			3.0	Ib	0.025			0.025	II	토지계
10111	소오	합천군 삼가면 소오리			3.2	3.2	II			0.067	0.067	IV	축산계
10112	안금	합천군 대양면 안금리	3.6			3.6	II	0.031			0.031	III	토지계
10113	목곡(중촌)	합천군 가회면 중촌리			1.8	1.8	Ia			0.010	0.010	Ia	축산계
10114	월계	합천군 쌍백면 안계리			0.8	0.8	Ia			0.038	0.038	III	축산계
10115	공암	합천군 용주면 공암리			2.1	2.1	Ib			0.019	0.019	Ib	축산계
10116	다라	합천군 쌍책면 다리리		5.9		5.9	IV		0.058		0.058	IV	토지계
10117	월평	합천군 용주면 월평리	1.3			1.3	Ia	0.031			0.031	III	토지계
10118	외초	합천군 쌍백면 외초리			4.1	4.1	III			0.096	0.096	IV	축산계
10119	가리곡	합천군 대양면 백암리	4.6			4.6	III	0.007			0.007	Ia	토지계
10120	상촌포강	합천군 대양면 백암리	2.2			2.2	Ib	0.012			0.012	Ib	토지계
10121	아천	합천군 대양면 아천리	5.6			5.6	IV	0.024			0.024	II	토지계
10122	죽전	합천군 쌍백면 죽전리			1.9	1.9	Ia			0.029	0.029	II	축산계
10123	송정	합천군 대병면 양리			1.1	1.1	Ia			0.043	0.043	III	생활계
10124	관음	합천군 용주면 방곡리	3.2			3.2	II	0.040			0.040	III	토지계
10125	상천	합천군 대병면 상천리			2.8	2.8	Ib			0.096	0.096	IV	축산계
10126	종간이	합천군 울곡면 임북리	5.1			5.1	IV	0.085			0.085	IV	토지계
10127	한월	합천군 대양면 아천리	3.6			3.6	II	0.133			0.133	V	토지계

번호	시설명	소재지	TOC (mg/L)					T-P (mg/L)					주 오염원
			'18년	'19년	'20년	평균	등급	'18년	'19년	'20년	평균	등급	
10128	지실	합천군 합천읍 용계리	3.2			3.2	II	0.024			0.024	II	토지계
10129	함지	합천군 대양면 함지리	3.5			3.5	II	0.060			0.060	IV	토지계
10130	성골	합천군 대양면 도리		4.4		4.4	III		0.019		0.019	Ib	토지계
10131	금리	합천군 삼가면 금리			3.5	3.5	II			0.115	0.115	V	축산계
10132	목촌2	합천군 야로면 목촌리		2.8		2.8	Ib		0.029		0.029	II	토지계
10133	목촌1	합천군 야로면 목촌리		2.1		2.1	Ib		0.062		0.062	IV	토지계
10134	이암	합천군 쌍백면 죽전리			2.9	2.9	Ib			0.086	0.086	IV	축산계
10135	도옥	합천군 묘산면 도옥리		1.4		1.4	Ia		0.005		0.005	Ia	토지계
10136	하판(지동)	합천군 삼가면 하판리			2.5	2.5	Ib			0.029	0.029	II	축산계
10137	소내	합천군 삼가면 동리			2.6	2.6	Ib			0.019	0.019	Ib	축산계
10138	봉두	합천군 삼가면 일부리			2.4	2.4	Ib			0.082	0.082	IV	축산계
10139	복곡	합천군 삼가면 용흥리			2.2	2.2	Ib			0.019	0.019	Ib	축산계
10140	우산골	합천군 합천읍 인곡리	1.5			1.5	Ia	0.031			0.031	III	토지계
10141	공곡	합천군 묘산면 가산리		1.3		1.3	Ia		0.014		0.014	Ib	토지계
10142	아초	합천군 삼가면 용흥리			2.6	2.6	Ib			0.029	0.029	II	축산계
10143	송지	합천군 대병면 성리			1.7	1.7	Ia			0.086	0.086	IV	축산계
10144	조항	합천군 대병면 장단리			1.1	1.1	Ia			0.115	0.115	V	축산계
10145	팔심	합천군 묘산면 팔심리		3.5		3.5	II		0.043		0.043	III	토지계
10146	화양(건너들)	합천군 묘산면 화양리		1.6		1.6	Ia		0.082		0.082	IV	토지계
10147	토골	합천군 쌍백면 백역리			1.3	1.3	Ia			0.106	0.106	V	축산계
10148	큰갯골	합천군 쌍백면 죽전리			1.5	1.5	Ia			0.019	0.019	Ib	축산계
10149	남옥	합천군 합천읍 장계리	3.5			3.5	II	0.012			0.012	Ib	토지계
10150	웅기터	합천군 울곡면 와리	5.5			5.5	IV	0.005			0.005	Ia	토지계
10151	이난이	합천군 울곡면 본천리	4.3			4.3	III	0.010			0.010	Ia	토지계
10152	청송골	합천군 쌍백면 대현리			1.1	1.1	Ia			0.072	0.072	IV	축산계
10153	배제	합천군 쌍백면 대곡리		2.4		2.4	Ib		0.024		0.024	II	토지계
10154	중문	합천군 삼가면 문송리			3.6	3.6	II			0.230	0.230	VI	축산계
10155	들목	합천군 봉산면 양지리		3.7		3.7	II		0.350		0.350	VI	토지계
10156	장지	합천군 대양면 무곡리	1.8			1.8	Ia	0.056			0.056	IV	토지계
10157	그믐재	합천군 가회면 외사리			2.1	2.1	Ib			0.014	0.014	Ib	축산계
10158	내사	합천군 가회면 외사리			2.8	2.8	Ib			0.024	0.024	II	축산계
10159	왜안실(외사)	합천군 가회면 외사리			3.5	3.5	II			0.053	0.053	IV	축산계
10160	버리실	합천군 용주면 성산리	4.1			4.1	III	0.031			0.031	III	토지계
10161	호미당	합천군 봉산면 관빈리		1.7		1.7	Ia		0.029		0.029	II	축산계
10162	큰골	합천군 묘산면 거산리		1.2		1.2	Ia		0.010		0.010	Ia	토지계
10163	가재골	합천군 묘산면 광산리		2.7		2.7	Ib		0.024		0.024	II	축산계
10164	매촌	합천군 야로면 매촌리		2.8		2.8	Ib		0.086		0.086	IV	토지계
10165	월두동	합천군 덕곡면 본곡리		4.7		4.7	III		0.062		0.062	IV	토지계
10166	운봉	합천군 청덕면 운봉리		4.6		4.6	III		0.125		0.125	V	토지계
10167	평촌(운봉)	합천군 청덕면 운봉리		10.8	7.7	9.3	VI		0.029	0.058	0.044	III	축산계
10168	장지포강	합천군 대양면 무곡리	1.9			1.9	Ia	0.026			0.026	II	토지계
10169	월전	합천군 쌍백면 장전리			1.6	1.6	Ia			0.226	0.226	VI	축산계
10170	덕진	합천군 삼가면 덕진리			3.2	3.2	II			불검출		불검출	축산계
10171	마장	합천군 삼가면 하판리			2.0	2.0	Ia			0.014	0.014	Ib	축산계
10172	돌담이	합천군 대병면 회양리			1.2	1.2	Ia			0.038	0.038	III	축산계
10173	작은전	합천군 대병면 회양리			2.3	2.3	Ib			0.048	0.048	III	축산계

번호	시설명	소재지	TOC (mg/L)					T-P (mg/L)					주 오염원
			'18년	'19년	'20년	평균	등급	'18년	'19년	'20년	평균	등급	
10174	사우실	합천군 용주면 장전리	1.3			1.3	Ia	0.024			0.024	II	토지계
10175	절골	합천군 용주면 월평리	1.7			1.7	Ia	0.012			0.012	Ib	토지계
10176	약수방	합천군 합천읍 인곡리	1.9			1.9	Ia	0.028			0.028	II	토지계
10177	봉우제	합천군 봉산면 상현리		3.4		3.4	II		0.038		0.038	III	토지계
10178	상현	합천군 봉산면 상현리		1.7		1.7	Ia	0.014			0.014	Ib	축산계
10179	부곡	합천군 청덕면 대부리		5.5		5.5	IV	0.038			0.038	III	토지계
10180	초곡	합천군 청덕면 초곡리		2.5		2.5	Ib	0.010			0.010	Ia	토지계
10181	정동	합천군 청덕면 초곡리		2.2		2.2	Ib	0.115			0.115	V	축산계
10182	법수	합천군 쌍백면 대현리			2.9	2.9	Ib		0.048		0.048	III	축산계
10183	우곡	합천군 용주면 우곡리	2.5			2.5	Ib	0.038			0.038	III	토지계
10184	내가1	합천군 용주면 가호리	1.2			1.2	Ia	0.035			0.035	III	토지계
10185	상나대	합천군 야로면 나대리		2.3		2.3	Ib	0.302			0.302	VI	토지계
10186	학동	합천군 덕곡면 학리		4.8		4.8	III	0.235			0.235	VI	토지계
10187	웃골	합천군 쌍백면 장전리			2.7	2.7	Ib		0.014		0.014	Ib	축산계
10188	예의곡	합천군 쌍백면 옥리		3.5		3.5	II	0.010			0.010	Ia	토지계
10189	마령하	합천군 합천읍 외곡리	1.1			1.1	Ia	0.030			0.030	II	토지계
10190	인덕	합천군 봉산면 계산리		3.2		3.2	II	0.163			0.163	VI	토지계
10191	두무산	합천군 묘산면 안성리		1.3		1.3	Ia	0.014			0.014	Ib	토지계
10192	모로동	합천군 야로면 나대리		2.0		2.0	Ia	0.077			0.077	IV	토지계
10193	외토2(신점)	합천군 삼가면 외토리			3.2	3.2	II		0.024		0.024	II	축산계
10194	양전	합천군 삼가면 양전리			3.2	3.2	II		0.077		0.077	IV	축산계
10195	무조곡	합천군 쌍백면 옥리		3.7		3.7	II	0.048			0.048	III	축산계
10196	염제포강	합천군 대양면 도리	5.5			5.5	IV	0.161			0.161	VI	토지계
10197	아천포강	합천군 대양면 아천리	2.0			2.0	Ia	0.071			0.071	IV	토지계
10198	청계	합천군 야로면 청계리		3.6		3.6	II	0.350			0.350	VI	축산계
10199	새못	합천군 덕곡면 울원리		4.4		4.4	III	0.024			0.024	II	토지계
10200	이정골	합천군 대병면 하금리			0.6	0.6	Ia		0.014		0.014	Ib	축산계
10201	도현	합천군 대병면 양리			0.9	0.9	Ia		0.014		0.014	Ib	축산계
10202	방아곡	합천군 쌍백면 백역리			1.5	1.5	Ia		0.062		0.062	IV	축산계
10203	월계	합천군 가회면 월계리			1.6	1.6	Ia		0.067		0.067	IV	생활계
10204	두심	합천군 가회면 둔내리			0.6	0.6	Ia		0.019		0.019	Ib	축산계
10205	한갓	합천군 대병면 대지리			2.5	2.5	Ib		0.014		0.014	Ib	축산계
10206	소매	합천군 합천읍 외곡리	2.8			2.8	Ib	0.044			0.044	III	토지계
10207	지동	합천군 대병면 성리			1.6	1.6	Ia		0.024		0.024	II	축산계
10208	웃침실	합천군 삼가면 용흥리			2.6	2.6	Ib		0.034		0.034	III	축산계
10209	섬들	합천군 가회면 둔내리			2.2	2.2	Ib		0.192		0.192	VI	축산계
10210	내천	합천군 울곡면 내천리	4.6			4.6	III	0.094			0.094	IV	토지계
10211	앞들	합천군 묘산면 팔심리		2.3		2.3	Ib	0.072			0.072	IV	토지계
10212	굴평전	합천군 묘산면 팔심리			0.9	0.9	Ia		0.005		0.005	Ia	생활계
10213	팔산	합천군 용주면 팔산리	2.6			2.6	Ib	0.049			0.049	III	토지계
10214	방곡	합천군 용주면 방곡리			2.0	2.0	Ia		0.010		0.010	Ia	생활계
10215	대남2	합천군 용주면 성산리	4.0			4.0	II	0.022			0.022	II	토지계
10216	권빈	합천군 봉산면 권빈리		5.3		5.3	IV	0.038			0.038	III	토지계
10217	시내지	합천군 봉산면 계산리		1.7		1.7	Ia	0.024			0.024	II	토지계
10218	청계	합천군 야로면 청계리		3.2		3.2	II	0.130			0.130	V	토지계

## 4.1.16 제주특별자치도

번호	시설명	소재지	TOC (mg/L)					T-P (mg/L)					주 오염원
			'18년	'19년	'20년	평균	등급	'18년	'19년	'20년	평균	등급	
10219	두모	제주시 한경면 두모리			12.7	12.7	VI			0.227	0.227	VI	토지계

## 4.2 용도폐지 시설 수질조사 결과 (2019년 통계연보 기준)

시도	시설명	소재지	TOC (mg/L)					T-P (mg/L)					주 오염원
			'18년	'19년	'20년	평균	등급	'18년	'19년	'20년	평균	등급	
광주	지석	남구 압촌동	3.1			3.1	II	0.113			0.113	V	토지계
대전	둔곡	유성구 둔곡동	1.3			1.3	Ia	0.024			0.024	II	토지계
울산	소먹이	울주군 언양읍 반천리	5.2			5.2	IV	0.090			0.090	IV	토지계
울산	술마뒹	울주군 서생면 화정리		2.8		2.8	Ib		0.024		0.024	II	토지계
울산	가상내골	울주군 범서읍 천상리	5.4			5.4	IV	0.088			0.088	IV	토지계
울산	못산	울주군 웅촌면 통천리		5.3		5.3	IV		0.024		0.024	II	토지계
경기	역골	여주시 가남읍 신해리	9.7			9.7	VI	0.176			0.176	VI	토지계
전북	하학	완주군 구이면 원기리		2.0		2.0	Ia		0.010		0.010	Ia	토지계
전남	백운	화순군 청풍면 백운리	4.7			4.7	III	0.014			0.014	Ib	토지계
전남	청궁	화순군 동면 서성리		6.9		6.9	V		0.100		0.100	IV	토지계
경북	대평	포항시 남구 구룡포읍 성동리	4.9			4.9	III	0.069			0.069	IV	토지계
경북	갈평	포항시 남구 오천읍 갈평리	3.9			3.9	II	0.048			0.048	III	토지계
경북	소맥	경주시 천군동	1.7			1.7	Ia	0.026			0.026	II	토지계
경북	어봉곡	경주시 천군동	3.4			3.4	II	0.026			0.026	II	토지계
경북	산대기	상주시 화동면 어산리	3.8			3.8	II	0.018			0.018	Ib	토지계
경북	터골	상주시 화북면 장암리	1.4			1.4	Ia	0.005			0.005	Ia	토지계
경북	구미1	상주시 이안면 구미리	2.2			2.2	Ib	0.053			0.053	IV	토지계
경북	도계	상주시 외남면 소은리	7.5			7.5	V	0.145			0.145	V	토지계
경북	장자밭	상주시 외남면 소상리	1.6			1.6	Ia	0.025			0.025	II	토지계
경북	삼정	군위군 군위읍 외량리	4.3			4.3	III	0.997			0.997	VI	토지계
경남	소읍	김해시 한림면 퇴래리	3.4			3.4	II	0.044			0.044	III	토지계
경남	행정	김해시 생림면 봉림리		2.4		2.4	Ib		0.038		0.038	III	산업계
경남	노현2	거창군 웅양면 노현리	3.0			3.0	Ib	0.052			0.052	IV	토지계
경남	상촌	합천군 대양면 백암리		2.9		2.9	Ib		0.029		0.029	II	토지계
경남	송기	합천군 청덕면 두곡리		2.8		2.8	Ib		0.086		0.086	IV	토지계

## 참 여 자 명 단

### ■ 한국농어촌공사

소 속	부 서	직 급	성 명	직 종	참 여 분 야
환경사업처	-	처장	김완중	환경	업무지도
	수질환경부	부장	김이부	환경	농업용수 수질조사사업 총괄
	수질환경부	4급	박종수	환경	수질조사계획 수립 및 시행 관리
	수질환경부	5급	고예진	환경	수질조사계획 수립 및 시행 관리
경기지역본부	수자원관리부	3급	김상진	환경	지역별 수질조사계획 수립 및 관리
강원지역본부	수자원관리부	4급	남창동	환경	지역별 수질조사계획 수립 및 관리
충북지역본부	수자원관리부	4급	김동일	환경	지역별 수질조사계획 수립 및 관리
충남지역본부	환경사업부	4급	김광수	환경	지역별 수질조사계획 수립 및 관리
전북지역본부	수자원관리부	5급	박재준	환경	지역별 수질조사계획 수립 및 관리
전남지역본부	환경사업부	5급	김동권	환경	지역별 수질조사계획 수립 및 관리
경북지역본부	수자원관리부	4급	최선희	환경	지역별 수질조사계획 수립 및 관리
경남지역본부	수자원관리부	4급	최은희	환경	지역별 수질조사계획 수립 및 관리

## 2020년 농업용저수지 수질전수조사 보고서

---

발 행 일 : 2020년 12월

발 행 인 : **농림축산식품부 · 한국농어촌공사**  
www.mafra.go.kr www.ekr.or.kr

편 집 인 : **한국농어촌공사**  
나주시 그린로20 (빛가람동 358)  
(061) 338-5840

인 쇄 처 : **현디자인**  
나주시 금천면 금영로 852-10  
(061) 334-4561

---

본서의 무단전재 및 복제행위를 금합니다.



