

2003

농업생산기반정비사업통계연보

**YEARBOOK OF AGRICULTURAL LAND AND WATER
DEVELOPMENT STATISTICS**

**농 립 부
농업기반공사**

MINISTRY OF AGRICULTURE & FORESTRY
REPUBLIC OF KOREA
KOREA AGRICULTURAL & RURAL
INFRASTRUCTURE CORPORATION



이용자를 위하여

1. 본 연보의 동태조사는 2002. 1. 1 ~ 2002. 12. 31일이며, 정태조사는 2002. 12. 31일 현재임.
2. 사용기호는 다음과 같음.
 - … : 해당 숫자 미상
 - : 해당 숫자 없음
 - △ : 감소
3. 본 연보의 행정구역은 2002. 12. 31일 현재임.
4. 통계중 전년호와 일치하지 않는 것은 금년호에서 정정된 것임.
5. 2000년 1월 1일자로 농어촌진흥공사, 농지개발조합, 농지개발조합연합회 등 3기관이 통합되어 2000년 이후 통계에서는 농업기반공사로 표기됨.

For the Users

1. Data of this Yearbook were collected from January 1 to December 31, 2002 in case of dynamic survey, and as of December 31, 2002 in case of static survey.
2. The symbols used in the table are as follows.
 - … : Data unknown or unreported
 - : Data not available
 - △ : Decreased
3. Administrative Division is as of December 31, 2002.
4. Inconsistencies between present volume and preceding series are due to revision.
5. The Korea Agricultural and Rural Infrastructure Corporation(KARICO) is a merged identity of previous Rural Development Corporation(RDC), Farmland Improvement Associations (FIAs), and Federation of Farmland Improvement Association(FFIA) as of January 1, 2000

차 례 CONTENTS

I. 조사개요

OUTLINE OF SURVEY

1. 조사목적	Purpose of the Survey	9
2. 조사연혁	History of the Survey	9
3. 조사기관	Survey Organization	9
4. 조사기준일	Date of Reference	9
5. 조사방법	Survey Method	9
6. 조사항목	Survey Items	9
7. 용어해설	Terms and Glossary	9

II. 도 표

FIGURES

III. 통 계

STATISTICS

요 약	Summary	21
1. 국토이용면적	Utilization of National Land Area	25
2. 시도별 경지면적	Cultivated Land Area by Province	26
3. 수리상태별 답면적	Paddy Field Area by Irrigation Conditions	27
4. 수리시설별 답면적 현황	Paddy Field Area by Irrigation Facilities	28
가. 시도별	A. By Province	28
나. 시군별	B. By Si and Gun	44
5. 주수원공 관개규모별 수리시설 현황	Size of Irrigated Area by Kind and Number of Main Facilities	248
6. 준공년도별 수리시설 현황	Status of Irrigation Facilities Completed by Year	264
7. 수리시설별 제원 현황	Number, Capacity and Irrigation Area by Facilities	280
가. 총 괄	A. Summary	280
나. 시군관할	B. By Si and Gun	292
다. 농업기반공사 지사관할	C. By KARICO District Offices	304

8. 저수지 유효저수량 규모별 개소수	Number of Reservoirs by Effective Storage Capacity	310
9. 저수지 제당높이별 유효저수량	Status of Reservoirs by Dam Height and Effective Storage Capacity	322
10. 양(배)수장 마력 규모별 개소수	Number of Pumping and Drainage Stations by HP	338
가. 총 괄	A. Summary	338
나. 시군관할	B. By Si and Gun	342
다. 농업기반공사 지사관할	C. By KARICO District Offices	346
11. 사설수리시설물 현황	Status of Private Irrigation Facilities	372
12. 방조제 현황	Status of Sea Dike	374
13. 농업생산기반정비사업 개발실적	Agricultural Land and Water Development Projects Executed	376
가. 농업생산기반조성사업	A. Farmland Development Projects	376
나. 농업용수개발사업	B. Irrigation Water Development	378
14. 농업생산기반정비사업비 집행실적	Agricultural Land and Water Development Project Costs	384
가. 총 괄	A. Summary	384
나. 사 업 별	B. By Type of Projects	386
15. 농업생산기반정비사업 관계직원 현황	Number and Speciality of Personnel Engaged in Agricultural Land and Water Development Projects	416
16. 농업기반공사 지사별 일반현황	General Status of KARICO District Offices	418
17. 농업기반공사 지사별 양(배)수장 가동시간 및 전기유류 사용량	Operating Hours and Amount of Electricity & Oil Used in Pumping & Drainage Station of KARICO District Offices	428
18. 용·배수로 현황	Status of Irrigation and Drainage Canal	434
가. 총 괄	A. Summary	434
나. 시 군 관 할	B. By Si and Gun	438
다. 농업기반공사 지사관할	C. By KARICO District Offices	466
19. 수리계 조직현황	Status of Irrigation Association Organization	478
20. 농업용수개발사업 준공현황	Completion Status of Irrigation Water Development Projects ..	486
가. 총 괄	A. Summary	486
나. 시 군 별	B. By Si and Gun	490
다. 농업기반공사 지사별	C. By KARICO District Offices	536
21. 농업생산기반조성사업 준공현황	Completion Status of Farmland Development Projects	554
가. 총 괄	A. Summary	554
나. 시 군 별	B. By Si and Gun	556
다. 농업기반공사 지사별	C. By KARICO District Offices	598

22. 수리시설물 폐기현황	Withdrawals and Inactivated Status of Irrigation Facilities	616
가. 총괄	A. Summary	616
나. 시군별	B. By Si and Gun	618
다. 농업기반공사 지사별	C. By KARICO District Offices	634
23. 밭기반 정비사업 준공현황	Completion Status of Upland Improvement Projects	644
가. 총괄	A. Summary	644
나. 밭기반정비사업	B. Upland Improvement Projects	646
다. 밭용수 개발사업	C. Irrigation Water of Upland Development Projects	662


부 록

APPENDIX

○ 농업생산기반정비사업 연혁	History of Agricultural Land and Water Development Projects	671
-----------------	---	-----

I. 조사 개요

Outline of Survey



I. 조 사 개 요

1. 조사목적

농업생산기반정비사업의 실적을 기록·보존하여 농업생산기반시설물의 효율적인 유지·관리와 사업성과 홍보, 농정시책 수립자료로 활용코자 함.

2. 조사연혁

- 농업생산기반정비사업 통계연보는 1955년부터 시작하여 매년 발간 (금회로 48회 발간)
- 1976년도에 농업생산기반시설물 전수조사를 실시하여 용어의 개념 및 항목을 재확정하고 통계 자료의 전산처리 실시
- 1981년도에 수리시설의 내한능력을 정밀조사한 결과로 수리답 면적을 확정

3. 조사기관

- 시군관할 자료 : 전국 191개 시, 군, 구
- 농업기반공사관할 자료 : 전국 90개 농업기반공사 지사
- 조사자료 집계 및 분석 : 농업기반공사

4. 조사기준일

- 조사기준일 : 2002. 12. 31일 현재

5. 조사방법

농업생산기반시설물조사표 등 조사표에 의한 전수조사

6. 조사항목

농업생산기반시설물 현황의 12개 항목

7. 용어해설

- 수원공의 정의

일정한 수혜구역내에 농업용수를 공급하기 위하여 인위적으로 물을 집수, 도수 또는 배수 하는 시설

- 주수원공 : 물을 1차적으로 농업용수로 전환케하는 시설. 즉, 수원공의 주가 되는 시설
- 보조수원공 : 주수원공의 수혜구역내에서 주수원공의 용수량이 부족할 때 그 부족량을 보충 하기 위하여 설치한 보조시설
- 부속시설 : 주수원공이나 보조수원공이 수혜면적에 원활히 관개할 수 있도록 주수원공이나 보조수원공에 부속되어 설치된 시설

- 수원공의 종류

- 저수지 : 하천의 계곡에 댐을 축조하여 저수하는 시설
- 양수장 : 강이나 하천의 물을 이용하기 위해 양수하여 관개하는 시설
- 배수장 : 배수가 불량이거나 홍수시 물이 하천이나 강으로 빠지지 못하여 농경지 등이 침수 되는 경우, 장치된 기계장치를 이용하여 담수되어 있는 물을 배수하는 시설
- 양·배수장 : 양수와 배수를 같이 할 수 있는 시설(양·배수 겸용시설)
- 보 : 하천에서 관개용수를 농경지에 도수하기 위하여 하천의 일부 또는 전부를 가로막는 시설

- 집수암거 : 복류수와 지하수를 채수하기 위하여 하천의 바닥을 굴착하여 유공관을 매설, 관개급수하는 시설
- 관 정 : 지하에 일정한 관을 매설하여 지하수를 채수, 관개용수로 양수하여 이용하는 시설
- 기타시설 : 들샘, 포강, 하천유수 등을 농업용수로 이용하는 시설

□ 면 적

- 인가면적 : 농업용수를 개발하기 위하여 법적으로 인가 받은 면적
- 구역면적 : 농업기반공사 또는 시·군(수리계 포함)이 관리하는 농업생산기반시설물의 부지와 인가면적 내의 수혜면적
- 수혜면적 : 농업기반공사 또는 시·군(수리계 포함)이 관리하는 농업생산기반시설로부터 이익을 받는 면적
- 관개면적 : 토지의 생산력을 증진시킬 목적으로 토지에 조직적으로 인공에 의하여 물의 공급, 분배를 받는 면적
- 관배수면적 : 관개와 배수를 겸한 면적
- 보강개발면적 : 기존의 주수원공에 속해 있던 수혜면적의 일부가 신규 농업용수개발사업으로 재개발된 면적
- 구역내 수혜면적 : 인가면적 내의 수혜면적
- 구역외 수혜면적 : 인가면적외의 인접지역에 급수하는 면적
- 보조수원공 수혜면적 : 보조수원공이 관개하는 면적으로서 주수원공 수혜면적에 포함되어 있는 면적
- 유역면적 : 분수령을 경계로 하여 강우가 유거하여 하천이나 저수지에 모여드는 구역의 면적

□ 기 타

- 수리답 : 수리시설로 인하여 관개의 혜택을 받는 논
- 수리불안전답 : 수리시설 미비로 주로 자연에 의존하여 관개하는 논
- 한 발 : 강우가 불충분하게 지속되는 기간
- 유효저수량 : 이용할 수 있는 저수용량
- 용수로 : 용수원으로부터 물을 농경지까지 보내기 위한 수로
- 배수로 : 불필요한 물을 저지 또는 배출할 수 있는 지점(강, 호수, 바다)으로 배수하는 인공 또는 자연적인 수로
- 갈수량 : 1년중 355일은 이보다 더 내려가지 않는 수량. 즉, 그 이하로 내려가는 것이 10일이 넘지 않는 양
- 양수량 : 일정한 시간에 양수되는 물의 양
- 양 정 : 압력으로 나타내는 펌프의 성능이며 일반적으로 물기둥의 높이로서 나타냄.
- 취수량 : 저수지, 양수장 등 수원에서 관개용수로 공급되는 수량으로 순관개용수량에 수로 손실을 합한 것

OUTLINE OF SURVEY

1. Purpose of the Survey

To record and preserve data of the executed agricultural land and water development projects and to use them for policy making for efficient operation and maintenance of the facilities.

2. History of the Survey

- The Yearbook of Agricultural Land and Water Development Statistics has been published annually since 1955(This is the 48th edition).
- A census of land and water development facilities was undertaken in 1976.
Census results were processed by computer system for its analysis to meet the newly defined concept and definition of terminologies.
- Irrigated paddy fields were reassessed and classified through detailed investigation in 1981 based on the tolerance of irrigation facilities against drought.

3. Survey Organization

- The data have been surveyed and collected from 191 Si and Gun authorities, and 90 KARICO District Offices.
- Summation and analysis of data : Korea Agricultural & Rural Infrastructure Corporation

4. Data of Reference

- Date of Reference : As of Dec. 31, 2002

5. Survey Method

The data were collected using survey forms through drop-and-collect method.

6. Survey Items

13 items about the status of irrigation facilities.

7. Terms and Glossary

Definition of Headwork Facilities

Facilities artificially made to collect, divert and drain water for irrigation purpose

- Main headworks : Facilities to divert primarily water for irrigation
- Supplementary headworks : Facilities to supply irrigating water to the benefitted area of main headworks, in case of water supply shortage by the main headworks
- Auxiliary facilities : Facilities attached to main or supplementary headworks for efficient operation of irrigation water supply

Kind of Headworks

- Reservoirs : Dam facilities constructed across the valley to store irrigation water
- Pumping stations : Pump facilities constructed for irrigating water from river and stream
- Drainage pumping stations : Pump facilities constructed to drain excess water due to flood or poor drainage
- Pumping & drainage stations : Facilities which can be used for the both purpose of irrigation and drainage on farmland
- Weirs : Barriers across stream in part or all for the purpose of diverting the water from the stream into a canal for irrigation

- Infiltration galleries : Facilities including pipe with holes burried in the saturation zone to collect groundwater for irrigation
- Tube wells : Circular well consisting of tubes bored into ground to use groundwater for irrigation
- Others : Other facilities which are used for irrigation water supply such as spring, etc..

Area

- Planned development area : Legally approved area for irrigation development projects
- Command Area : The benefitted area within the planned development area and the sites of facilities by KARICO or Si · Gun(including Irrigation Association)
- Benefitted area : The area which is benefitted from agricultural land and water development facilities by KARICO or Si · Gun(including Irrigation Association)
- Irrigated area : The area which is artificially irrigated from irrigation facilities to increase productivity of farmland
- Irrigated and drained area : The area which is irrigated and drained by facility
- Upgrading area : The area which is upgraded due to short of water in a part of benefitted area under the existing main facilities
- Project benefitted Area : Benefitted area within the planned development area
- Out of Project benefitted Area : Benefitted area outside the planned development area
- Benefitted area of supplementary headworks : The area which is included in the irrigated area of main headworks, but receives supplementary water by other headworks
- Catchment area : The area of watershed from which headworks such as reservoirs and pump stations receive water discharges

Others

- Irrigated paddy fields : Paddy fields which are continually irrigated by the irrigation facilities
- Partially irrigated paddy fields : Paddy fields which are irrigated by rainfall due to inadequate simple irrigation facilities
- Drought : A sustained period with insufficient precipitation
- Effective storage capacity : The storage capacity which is available for irrigation purposes
- Irrigation canals : The canals used for conveying irrigation water from the headworks to paddy fields
- Drainage canals : A conduit or channel, either artificial or natural, for carrying surplus water off low land or river, lake or sea
- Drought water discharge : The low water discharge which is less than the discharges in 355 days and is kept for at least 10 days in a year
- Pumping discharge : The quantity of water pumped in a given time interval
- Lift head : The vertical distance from the water level in a well during pumping to the centre of discharge pipe
- Water intake : The water discharge which is taken from headworks includes net irrigation requirement plus conveyance loss

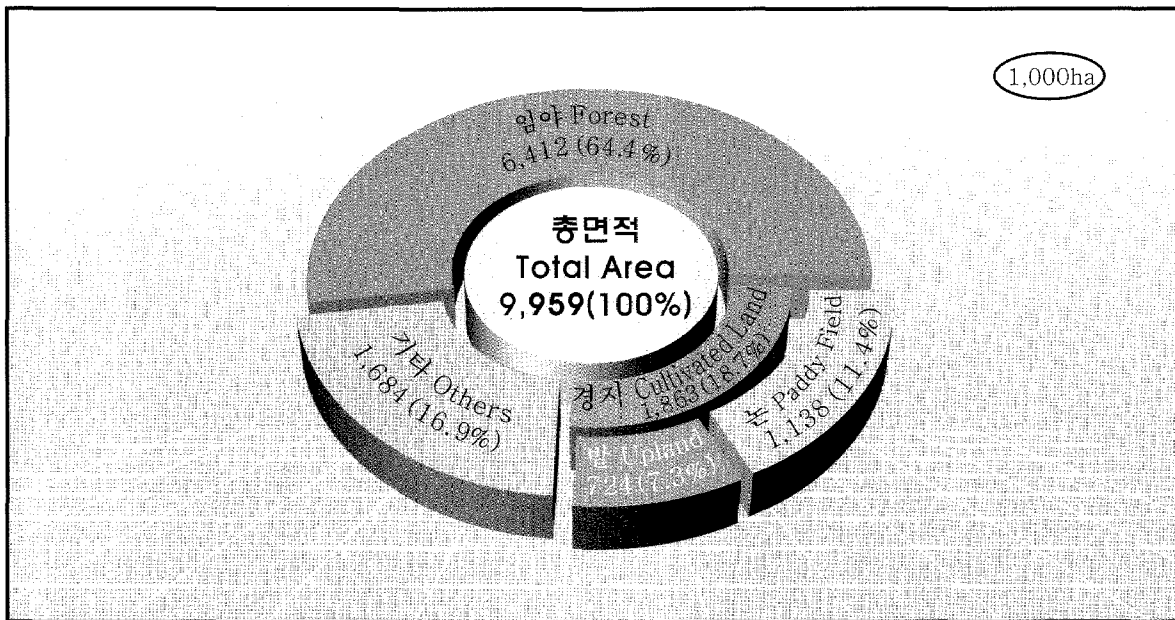
Ⅱ. 도 표

Figures



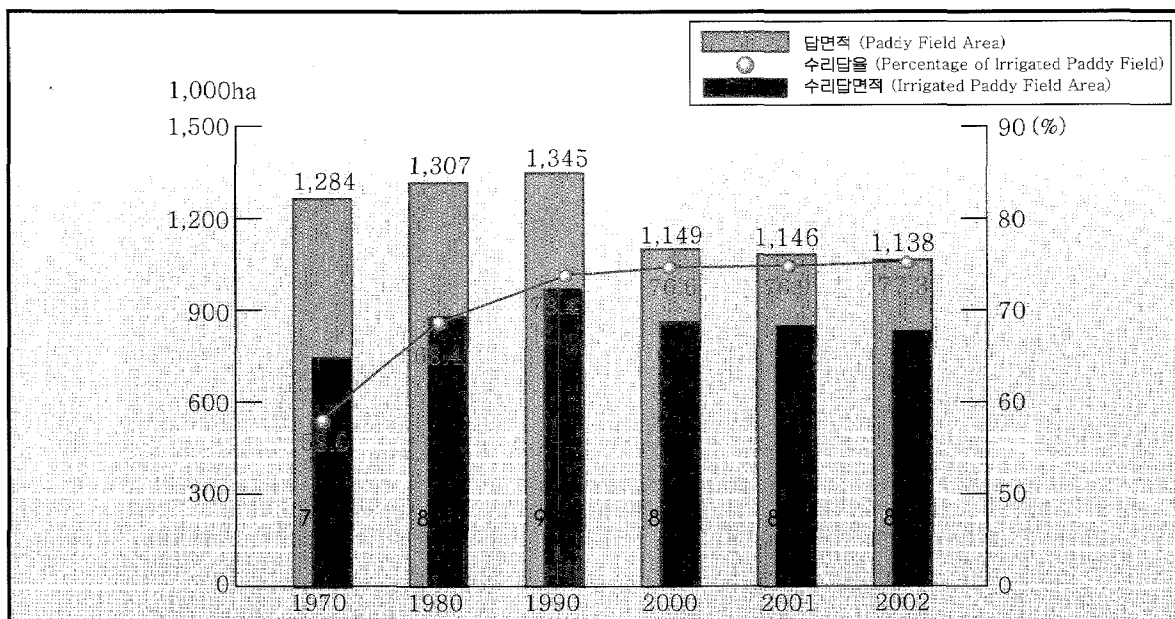
국토 이용 면적 (2002년)

Utilization of National Land Area (2002)



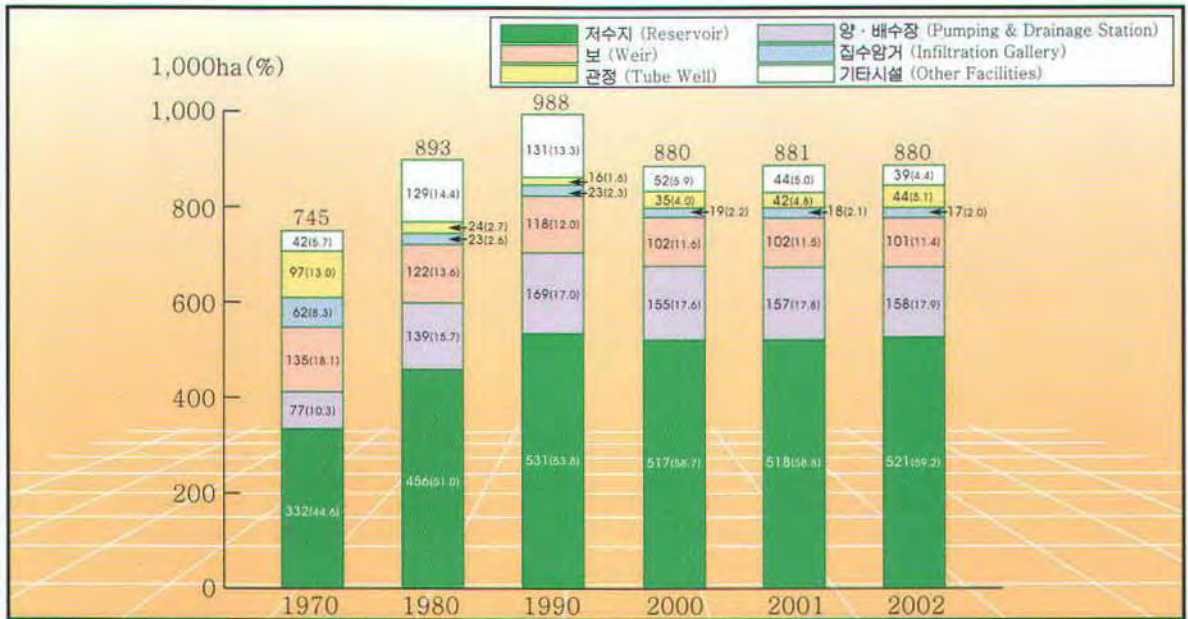
수리담면적

Irrigated Paddy Field Area



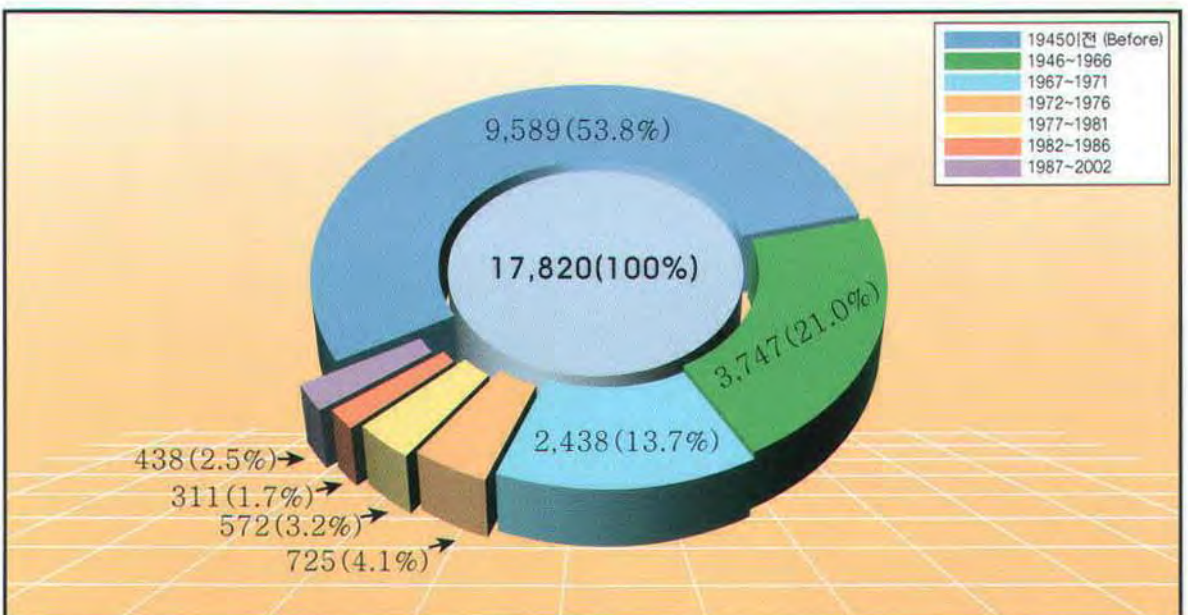
수리시설물별 수혜면적

Benefitted Area by Irrigation Facilities



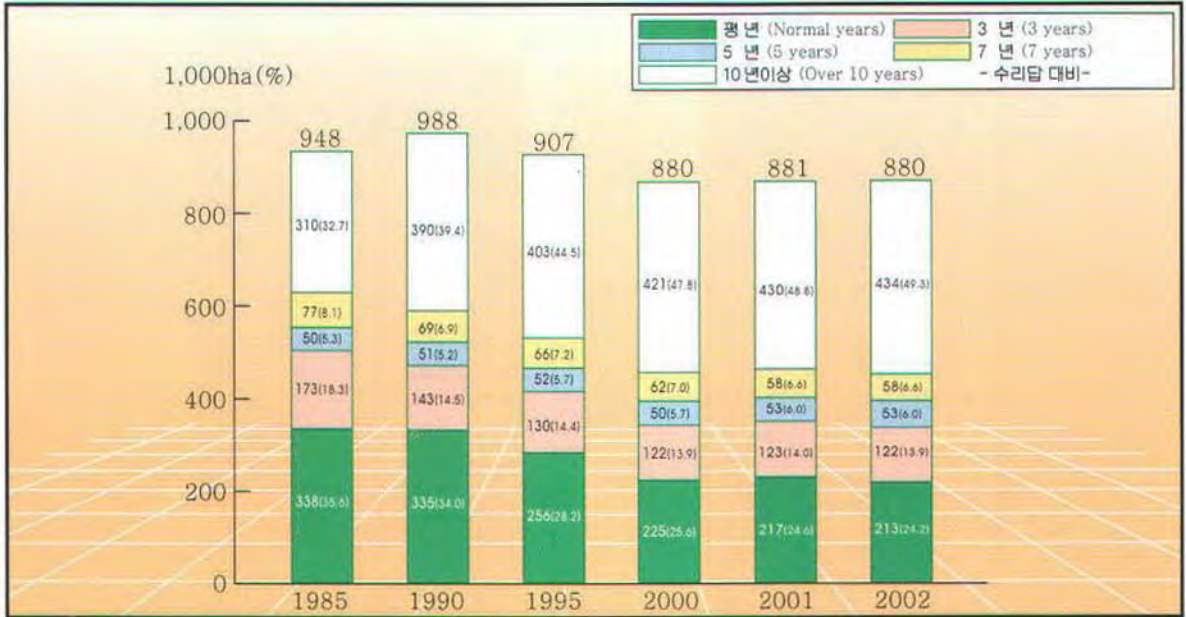
준공연도별 저수지 수 (2002년)

Number of Reservoirs by Completion Year



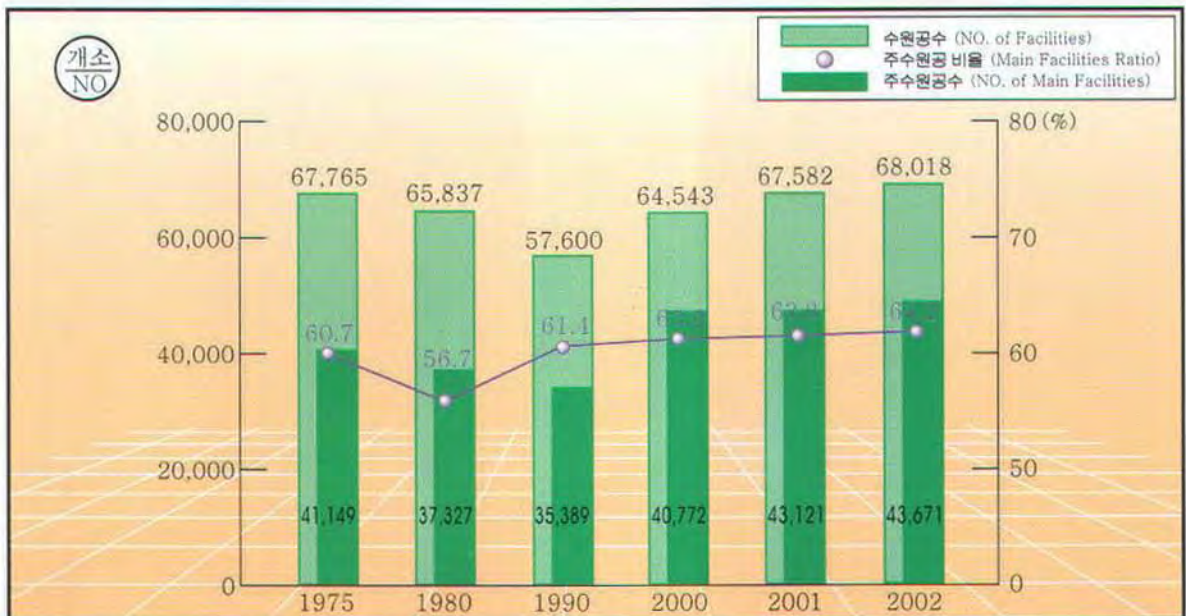
한발 빈도별 수혜면적

Benefitted Area by Frequency of Drought



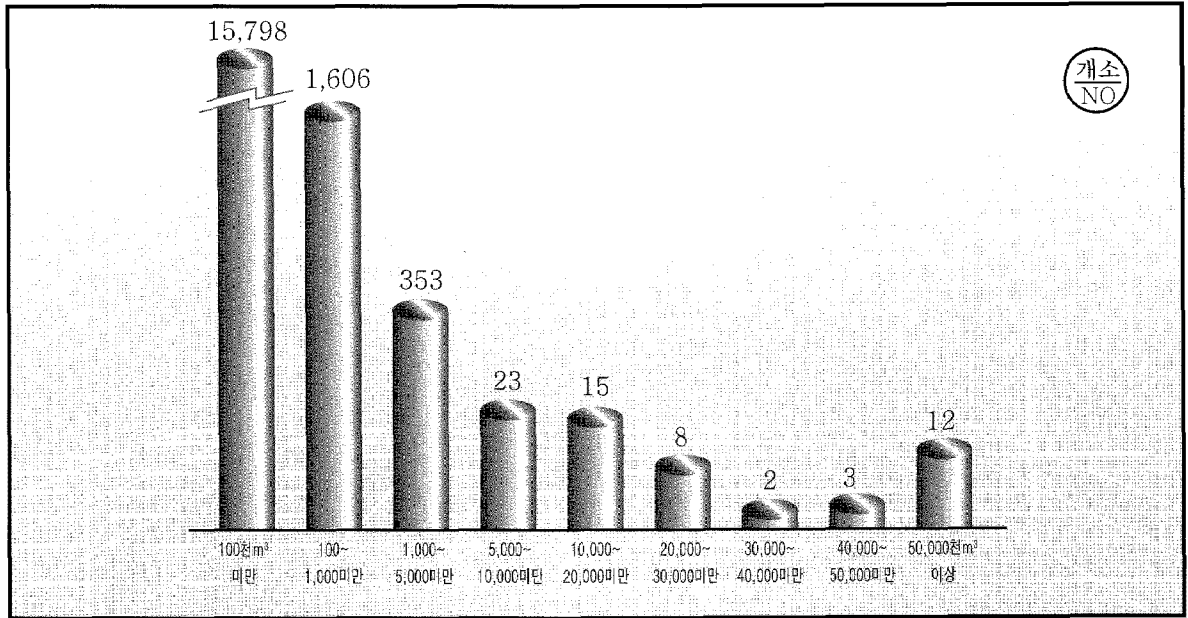
수리시설물 수

Number of Irrigation Facilities



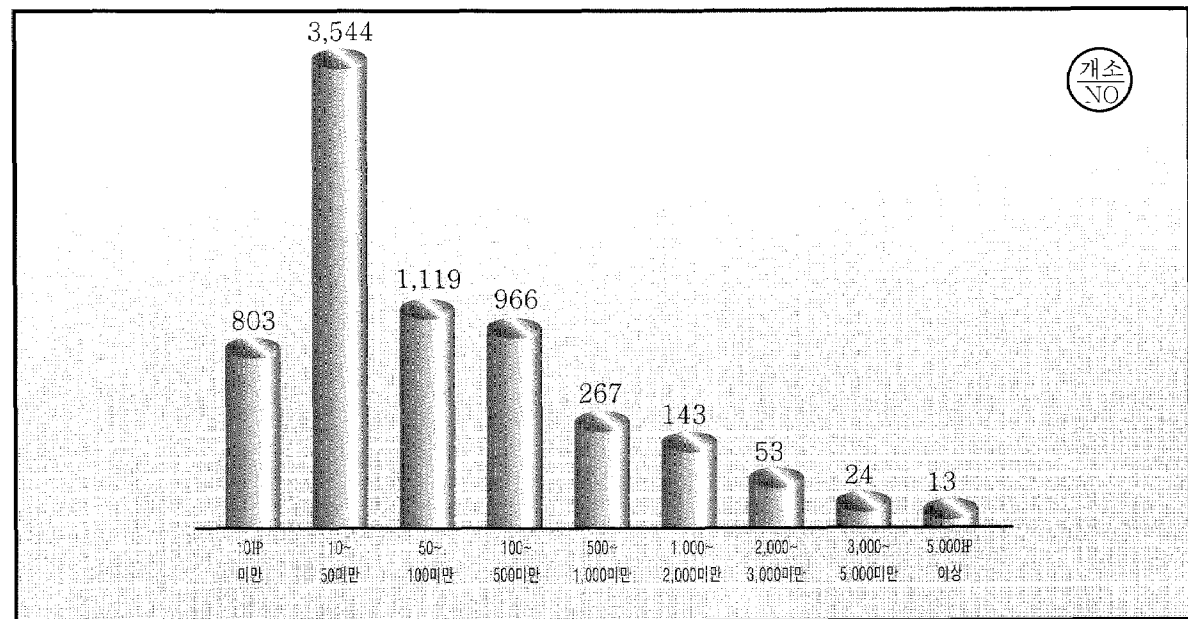
저수지 유효저수량 규모별 개소 수 (2002년)

Number of Reservoirs by Effective Storage Capacity (2002)




양·배수장 마력 규모별 개소 수 (2002년)

Number of Pumping and Drainage Stations by HP (2002)



Ⅲ. 통 계

Statistics



여 백

요 약 SUMMARY

연도별 · 관리주체별 수리시설 및 수리답 현황

Status of Irrigated Facilities and Irrigated Paddy Field by Year & Subject

면적 : 헥타아르

Area : ha

연 도 Year	국 토 면 적 ¹⁾ National Land Area	경 지 면 적 Cultivated Land Area	답 면 적 Paddy Field Area	수 리 답 면 적 Irrigated Paddy Field Area	
					%
1 9 8 6	9,917,326	2,140,995	1,328,529	964,839	73
1 9 8 7	9,922,177	2,143,430	1,351,657	975,751	72
1 9 8 8	9,923,658	2,137,947	1,357,857	981,027	72
1 9 8 9	9,926,263	2,126,721	1,352,741	985,055	73
1 9 9 0	9,927,369	2,108,812	1,345,280	987,524	73
1 9 9 1	9,929,980	2,090,877	1,335,204	987,860	74.0
1 9 9 2	9,931,366	2,069,933	1,314,727	972,890	74.0
1 9 9 3	9,939,182	2,054,814	1,298,323	955,873	73.6
1 9 9 4	9,939,381	2,032,706	1,267,112	941,300	74.2
1 9 9 5	9,926,838	1,985,257	1,205,867	906,828	75.2
1 9 9 6	9,931,346	1,945,480	1,176,148	888,795	75.5
1 9 9 7	9,937,304	1,923,522	1,162,852	881,631	75.8
1 9 9 8	9,940,790	1,910,081	1,157,306	880,679	76.0
1 9 9 9	9,943,426	1,898,925	1,152,579	878,489	76.2
2 0 0 0	9,946,074	1,888,765	1,149,041	880,444	76.6
2 0 0 1	9,953,800	1,876,142	1,146,082	881,228	76.9
2 0 0 2	9,958,520	1,862,622	1,138,408	880,365	77.3

연 도 Year	수 리 시 설 수 Number of Irrigated Facilities			수 리 답 면 적 Irrigated Paddy Field Area		
	계 Total	농업기반공사 ²⁾ KARICO	시 군 ³⁾ Si and Gun	계 Total	농업기반공사 KARICO	시 군 Si and Gun
1 9 8 6	58,353	9,153	49,200	964,839	480,118	484,721
1 9 8 7	57,988	9,316	48,672	975,751	489,637	486,114
1 9 8 8	57,815	9,637	48,178	981,027	502,193	478,833
1 9 8 9	57,558	9,669	47,889	985,055	505,829	479,226
1 9 9 0	57,600	9,771	47,829	987,524	512,431	475,094
1 9 9 1	56,393	9,929	46,464	987,860	517,803	470,057
1 9 9 2	56,259	9,956	46,303	972,890	518,245	454,645
1 9 9 3	56,475	10,050	46,425	955,873	510,493	445,380
1 9 9 4	58,454	10,124	48,330	941,300	506,420	434,880
1 9 9 5	60,542	10,573	49,969	906,828	504,318	402,510
1 9 9 6	61,554	10,783	50,771	888,795	500,280	388,515
1 9 9 7	62,281	11,233	51,048	881,631	502,632	378,999
1 9 9 8	62,936	11,707	51,229	880,679	511,807	368,872
1 9 9 9	63,547	12,025	51,522	878,489	512,426	366,063
2 0 0 0	64,543	12,295	52,248	880,444	520,355	360,089
2 0 0 1	67,582	12,459	55,123	881,228	522,521	358,707
2 0 0 2	68,018	12,685	55,333	880,365	525,201	355,164

주 : 1) '95년 이후 국토면적에는 미복구지 미포함됨.
 2) KARICO : 농업기반공사의 약어
 3) 수리계를 포함한 시군이 관리하는 관개시설

Note : 1) Since 1995 National Land Area excludes un-restoration land
 2) KARICO → Korea Agricultural & Rural Infrastructure Corporation
 3) Irrigation Facilities under control of Si and Gun Including Irrigation Association

수리시설설치 Status of Irrigation Facilities

면적 : 헥타아르

연도	합계 Total						저	
	계 Total		농업기반공사 ¹⁾ KARICO		시군 Si and Gun		소계 Sub-total	
	시설수 No. of Facilities	면적 Area	시설수 No. of Facilities	면적 Area	시설수 No. of Facilities	면적 Area	시설수 No. of Facilities	면적 Area
1945년 이전	15,217	181,039.8	2,055	90,440.5	13,162	90,599.3	9,589	137,333.3
1946 ~ 1961	4,232	98,018.0	1,599	78,854.9	2,633	19,163.1	2,539	79,121.6
1962 ~ 1966	2,477	88,434.9	663	75,256.9	1,814	13,178.0	1,208	79,264.5
1967 ~ 1971	9,833	67,662.7	1,408	23,802.1	8,425	43,860.6	2,438	29,927.5
1972 ~ 1976	5,177	117,580.0	1,104	91,616.5	4,073	25,963.5	725	65,669.9
1977 ~ 1981	6,956	79,835.5	1,363	45,485.6	5,593	34,349.9	572	32,835.1
1982 ~ 1986	4,549	77,599.7	1,111	58,233.3	3,438	19,366.4	311	34,180.9
1987 ~ 1991	3,089	27,811.3	879	16,931.2	2,210	10,880.1	143	15,006.3
1992 ~ 1996	7,713	41,063.5	1,152	12,952.6	6,561	28,110.9	113	20,121.0
1997 ~ 2002	8,775	52,481.8	1,351	27,127.5	7,424	25,354.3	182	21,469.0
계	68,018	831,527.2²⁾	12,685	520,701.1	55,333	310,826.1	17,820	514,929.1

연도	보 Weir						집수	
	소계 Sub-total		농업기반공사 KARICO		시군 Si and Gun		소계 Sub-total	
	시설수 No. of Facilities	면적 Area	시설수 No. of Facilities	면적 Area	시설수 No. of Facilities	면적 Area	시설수 No. of Facilities	면적 Area
1945년 이전	5,289	32,515.4	454	4,678.5	4,835	27,836.9	134	752.8
1946 ~ 1961	1,359	6,399.3	626	2,465.0	733	3,934.3	56	229.6
1962 ~ 1966	1,020	4,683.5	363	598.8	657	4,084.7	54	215.8
1967 ~ 1971	2,375	14,620.8	548	2,656.1	1,827	11,964.7	1,632	6,530.1
1972 ~ 1976	3,310	17,907.2	611	1,780.2	2,699	16,127.0	395	1,894.3
1977 ~ 1981	2,735	14,856.7	634	824.7	2,101	14,032.0	763	4,683.4
1982 ~ 1986	876	4,122.8	284	160.0	592	3,962.8	205	1,538.0
1987 ~ 1991	649	1,761.5	242	52.0	407	1,709.5	62	638.8
1992 ~ 1996	172	931.3	71	213.3	101	718.0	49	491.1
1997 ~ 2002	328	1,228.5	99	-	229	1,228.5	47	260.5
계	18,113	99,027.0	3,932	13,428.6	14,181	85,598.4	3,397	17,234.4

주 : 1) 농업기반공사 구역외의 면적을 제한 순수 농업기반공사 구역내의 면적을 나타냄.

2) 831,527.2ha는 총수리담면적 880,364.6ha에서 구역외 수해면적 10,058.3ha와 기타 시설면적 38,779.1ha를 제외한 면적임.

년 도 별 현 황(2002년)

Completed by Year Until 2002

Area : ha

수 지 Reservoir				양 배 수 장 Pumping & Drainage Station						Year
농업기반공사 KARICO		시 군 Si and Gun		소 계 Sub-total		농업기반공사 KARICO		시 군 Si and Gun		
시 설 수 No. of Facilities	면 적 Area	시 설 수 No. of Facilities	면 적 Area	시 설 수 No. of Facilities	면 적 Area	시 설 수 No. of Facilities	면 적 Area	시 설 수 No. of Facilities	면 적 Area	
1,458	76,061.6	8,131	61,271.7	168	10,435.3	104	9,700.4	64	734.9	Before 1945
768	65,424.5	1,771	13,697.1	272	12,265.7	185	10,834.8	87	1,430.9	1946 ~ 1961
210	71,387.9	998	7,876.6	178	4,259.3	85	3,270.2	93	989.1	1962 ~ 1966
251	10,235.8	2,187	19,691.7	617	13,302.3	320	10,416.0	297	2,886.3	1967 ~ 1971
148	60,282.1	577	5,387.8	579	31,977.5	295	29,282.1	284	2,695.4	1972 ~ 1976
132	28,807.0	440	4,028.1	1,590	25,415.9	491	15,649.7	1,099	9,766.2	1977 ~ 1981
125	29,212.0	186	4,968.9	1,057	33,837.0	562	28,511.4	495	5,325.6	1982 ~ 1986
53	12,539.4	90	2,466.9	692	6,673.0	493	4,335.4	199	2,337.6	1987 ~ 1991
58	8,683.9	55	11,437.1	735	5,723.9	571	3,698.0	164	2,025.9	1992 ~ 1996
120	18,998.5	62	2,470.5	1,044	12,017.9	654	8,123.0	390	3,894.9	1997 ~ 2002
3,323	381,632.7	14,497	133,296.4	6,932	155,907.8	3,760	123,821.0	3,172	32,086.8	Total

압 거 Infiltration Gallery				관 정 Tube well						Year
농업기반공사 KARICO		시 군 Si and Gun		소 계 Sub-total		농업기반공사 KARICO		시 군 Si and Gun		
시 설 수 No. of Facilities	면 적 Area	시 설 수 No. of Facilities	면 적 Area	시 설 수 No. of Facilities	면 적 Area	시 설 수 No. of Facilities	면 적 Area	시 설 수 No. of Facilities	면 적 Area	
37	-	97	752.8	37	3.0	2	-	35	3.0	Before 1945
17	130.6	39	99.0	6	1.8	3	-	3	1.8	1946 ~ 1961
5	-	49	215.8	17	11.8	-	-	17	11.8	1962 ~ 1966
100	494.2	1,532	6,035.9	2,771	3,282.0	189	-	2,582	3,282.0	1967 ~ 1971
38	272.1	357	1,622.2	168	131.1	12	-	156	131.1	1972 ~ 1976
54	204.2	709	4,479.2	1,296	2,044.4	52	-	1,244	2,044.4	1977 ~ 1981
59	348.5	146	1,189.5	2,100	3,921.0	81	1.4	2,019	3,919.6	1982 ~ 1986
19	-	43	638.8	1,543	3,731.7	72	4.4	1,471	3,727.3	1987 ~ 1991
34	296.2	15	194.9	6,644	13,796.2	418	61.2	6,226	13,735.0	1992 ~ 1996
9	-	38	260.5	7,174	17,505.9	469	6.0	6,705	17,499.9	1997 ~ 2002
372	1,745.8	3,025	15,488.6	21,756	44,428.9	1,298	73.0	20,458	44,355.9	Total

Note : 1) KARICO'S Area excluding out of Project Area

2) Irrigated Paddy Field Area(880,364.6ha) minus Out of Project Area(10,058.3ha) and Others(38,779.1ha) leaves 831,527.2ha.

연도별 수리시설증감현황

Status of Irrigated Facilities Increased or Decreased by Year

면적 : 헥타아르

Area : ha

연도 Year	계 Total					저수지 Reservoir				양배수장 Pumping & Drainage Station			
	증가 Increased		감소 Decreased		증감면적 Area Increased or Decreased	증가 Increased		감소 Decreased		증가 Increased		감소 Decreased	
	시설수 No. of Facilities	면적 Area	시설수 No. of Facilities	면적 Area		시설수 No. of Facilities	면적 Area	시설수 No. of Facilities	면적 Area	시설수 No. of Facilities	면적 Area	시설수 No. of Facilities	면적 Area
1995	2,356	9,116	268	43,588	△34,472	17	985	35	6,828	195	3,018	44	1,203
1996	1,441	6,687	429	24,720	△18,033	25	2,985	91	9,011	132	1,166	70	6,212
1997	1,310	14,373	583	21,537	△7,164	47	10,156	108	993	183	1,481	82	11,499
1998	951	11,576	296	12,528	△952	47	5,347	81	2,417	132	4,409	64	1,962
1999	1,109	7,297	498	9,487	△2,190	38	3,895	82	3,843	266	1,493	77	2,252
2000	1,495	28,747	498	26,792	1,955	40	18,560	83	18,908	212	6,304	64	3,092
2001	3,326	17,187	287	16,403	784	18	2,512	49	5,162	269	6,323	52	1,081
2002	1,309	10,258	873	11,121	△863	28	3,633	90	1,050	244	3,433	75	2,312

연도 Year	보 Weir				집수암거 Infiltration Gallery				관정 Tube well				기타시설 Other Facilities	
	증가 Increased		감소 Decreased		증가 Increased		감소 Decreased		증가 Increased		감소 Decreased		증가 Increased	감소 Decreased
	시설수 No. of Facilities	면적 Area	시설수 No. of Facilities	면적 Area	시설수 No. of Facilities	면적 Area	시설수 No. of Facilities	면적 Area	시설수 No. of Facilities	면적 Area	시설수 No. of Facilities	면적 Area	면적 Area	면적 Area
1995	24	90	54	1,262	10	479	33	577	2,110	4,534	102	226	-	33,482
1996	33	79	116	3,353	3	2	29	576	1,248	2,455	123	544	-	5,024
1997	77	311	167	1,795	4	20	72	598	999	2,405	154	371	-	6,281
1998	63	109	38	1,150	7	56	34	109	702	1,655	79	423	-	6,467
1999	202	324	159	647	4	88	91	322	599	1,497	89	199	-	2,224
2000	152	1,276	122	1,874	1	4	60	1,166	1,089	2,603	169	337	-	1,415
2001	51	471	31	1,307	6	33	71	484	2,982	7,848	84	200	-	8,169
2002	86	439	343	1,305	28	141	246	1,098	923	2,612	119	451	-	4,905

주 : 전년도 수리담면적+ 증감된 수리담 면적=당해년도 수리담 면적 **Note** : Irrigated Paddy Area of previous year + Irrigated Paddy Area Increased or Decreased = Irrigated Paddy Area in that year.

1. 국 토 이 용 면 적

Utilization of National Land Area

면적 : 헥타아르

Area : ha

연 도 Year	계		농 경 지 Cultivated Land					
			소 계		논		밭	
	Total	%	Sub-total	%	Paddy Field	%	Upland	%
1 9 8 7	9,922,177	100.0	2,143,430	21.6	1,351,657	13.6	791,773	8.0
1 9 8 8	9,923,658	100.0	2,137,947	21.6	1,357,857	13.7	780,090	7.9
1 9 8 9	9,926,263	100.0	2,126,721	21.4	1,352,741	13.6	773,980	7.8
1 9 9 0	9,927,369	100.0	2,108,812	21.2	1,345,280	13.5	763,532	7.7
1 9 9 1	9,929,980	100.0	2,090,877	21.1	1,335,204	13.5	755,673	7.6
1 9 9 2	9,931,366	100.0	2,069,933	20.8	1,314,727	13.2	755,206	7.6
1 9 9 3	9,939,182	100.0	2,054,814	20.7	1,298,323	13.1	756,491	7.6
1 9 9 4	9,939,381	100.0	2,032,706	20.5	1,267,112	12.8	765,594	7.7
1 9 9 5	9,926,838	100.0	1,985,257	20.0	1,205,867	12.1	779,390	7.9
1 9 9 6	9,931,346	100.0	1,945,480	19.6	1,176,148	11.8	769,332	7.8
1 9 9 7	9,937,304	100.0	1,923,522	19.4	1,162,852	11.7	760,670	7.7
1 9 9 8	9,940,790	100.0	1,910,081	19.2	1,157,306	11.6	752,775	7.6
1 9 9 9	9,943,426	100.0	1,898,925	19.1	1,152,579	11.6	746,346	7.5
2 0 0 0	9,946,074	100.0	1,888,765	19.0	1,149,041	11.6	739,724	7.4
2 0 0 1	9,953,800	100.0	1,876,142	18.9	1,146,082	11.5	730,060	7.4
2 0 0 2	9,958,520	100.0	1,862,622	18.7	1,138,408	11.4	724,214	7.3

연 도 Year	임 야 Forest								기 타	
	소 계		임 목 지		무임목지		미조사지			
	Sub-total	%	Wooded	%	Denuded	%	Unnumerated	%	Others	%
1 9 8 7	6,499,082	65.5	6,295,564	63.4	184,381	1.9	19,137	0.2	1,279,665	12.9
1 9 8 8	6,491,494	65.4	6,287,976	63.4	184,381	1.9	19,137	0.1	1,294,217	13.0
1 9 8 9	6,484,704	65.4	6,279,100	63.3	186,467	1.9	19,137	0.2	1,314,838	13.2
1 9 9 0	6,476,030	65.3	6,285,756	63.3	174,438	1.8	15,836	0.2	1,342,527	13.5
1 9 9 1	6,467,665	65.1	6,283,713	63.3	168,116	1.7	15,836	0.1	1,371,438	13.8
1 9 9 2	6,463,764	65.1	6,297,454	63.4	166,310	1.7	-	-	1,397,669	14.1
1 9 9 3	6,459,834	65.0	6,289,120	63.3	170,714	1.7	-	-	1,424,534	14.3
1 9 9 4	6,455,550	64.9	6,274,138	63.1	181,412	1.8	-	-	1,451,125	14.6
1 9 9 5	6,451,885	64.9	6,263,453	63.0	188,432	1.9	-	-	1,489,696	15.1
1 9 9 6	6,447,936	64.9	6,255,176	62.9	192,760	2.0	-	-	1,537,930	15.5
1 9 9 7	6,441,304	64.8	6,260,184	63.0	181,120	1.8	-	-	1,572,478	15.8
1 9 9 8	6,436,304	64.8	6,263,519	63.0	172,785	1.8	-	-	1,594,405	16.0
1 9 9 9	6,430,001	64.7	6,262,149	63.0	167,852	1.7	-	-	1,614,500	16.2
2 0 0 0	6,422,128	64.6	6,268,305	63.0	153,823	1.6	-	-	1,635,181	16.4
2 0 0 1	6,415,920	64.4	6,265,809	63.0	150,111	1.5	-	-	1,661,738	16.7
2 0 0 2	6,411,893	64.4	6,268,442	63.0	143,451	1.4	-	-	1,684,005	16.9

주 : 1) 행정자치부
2) 농림부
3) 산림청

Source : 1) Ministry of Government Administration and Home
2) Ministry of Agriculture & Forestry
3) Forestry Administration

2. 시 도 별 경 지 면 적

Cultivated Land Area by Province

면적 : 헥타아르

Area : ha

연 도 Year	경 지 Cultivated Land	논 Paddy Field	밭 Upland
1 9 9 8	1,910,081	1,157,306	752,775
1 9 9 9	1,898,925	1,152,579	746,346
2 0 0 0	1,888,765	1,149,041	739,724
2 0 0 1	1,876,142	1,146,082	730,060
2 0 0 2	1,862,622	1,138,408	724,214
서울 특별시 Seoul-teukbyeolsi	2,018	709	1,309
부산 광역시 Busan-gwangyeoksi	9,704	6,575	3,129
대구 광역시 Daegu-gwangyeoksi	11,538	6,567	4,971
인천 광역시 Incheon-gwangyeoksi	24,435	17,814	6,621
광주 광역시 Gwangju-gwangyeoksi	13,689	10,231	3,458
대전 광역시 Daejeon-gwangyeoksi	6,094	3,186	2,908
울산 광역시 Ulsan-gwangyeoksi	14,041	9,452	4,589
경기도 Gyeonggi-do	205,299	124,364	80,935
강원도 Gangwon-do	116,288	49,938	66,350
충청북도 Chungcheongbuk-do	132,187	64,084	68,103
충청남도 Chungcheongnam-do	253,516	186,249	67,267
전라북도 Jeollabuk-do	215,179	162,926	52,253
전라남도 Jeollanam-do	328,599	220,771	107,828
경상북도 Gyeongsangbuk-do	293,740	157,598	136,142
경상남도 Gyeongsangnam-do	177,128	117,750	59,378
제주도 Jeju-do	59,167	194	58,973

자료 : 농림부

Source : Ministry of Agriculture & Forestry

3. 수 리 상 태 별 답 면 적 Paddy Field Area by Irrigation Conditions

면적 : 헥타아르

Area : ha

연 도 Year				총 답 면 적 Total Paddy Field	수 리 상 태 별 Irrigation Conditions						
					수 리 답 Irrigated Paddy Field				수 리 불 안 전 답 Partially Irrigated Paddy Field		
계 Total	농업기반공사관할 KARICO	시군 관할 Si and Gun	비 율 (%)		면 적 Area	비 율 (%)					
1	9	8	7	1,351,657	975,751	489,637	486,114	72	375,906	28	
1	9	8	8	1,357,857	981,027	502,193	478,833	72	376,831	28	
1	9	8	9	1,352,741	985,055	505,829	479,226	73	367,686	27	
1	9	9	0	1,345,280	987,524	512,431	475,094	73	357,756	27	
1	9	9	1	1,335,204	987,860	517,803	470,057	74.0	347,344	26.0	
1	9	9	2	1,314,727	972,890	518,245	454,645	74.0	341,837	26.0	
1	9	9	3	1,298,323	955,873	510,493	445,380	73.6	342,450	26.4	
1	9	9	4	1,267,112	941,300	506,420	434,880	74.2	325,812	25.8	
1	9	9	5	1,205,867	906,828	504,318	402,510	75.2	299,039	24.8	
1	9	9	6	1,176,148	888,795	500,280	388,515	75.5	287,353	24.5	
1	9	9	7	1,162,852	881,631	502,632	378,999	75.8	281,221	24.2	
1	9	9	8	1,157,306	880,679	511,807	368,872	76.0	276,627	24.0	
1	9	9	9	1,152,579	878,489	512,426	366,063	76.2	274,090	23.8	
2	0	0	0	1,149,041	880,444	520,355	360,089	76.6	268,597	23.4	
2	0	0	1	1,146,082	881,228	522,521	358,707	76.9	264,854	23.1	
2	0	0	2	1,138,408	880,365	525,201	355,164	77.3	258,043	22.7	
서 울 특 별 시 Seoul-teukbyeolsi				709	687	656	31	96.9	22	3.1	
부 산 광 역 시 Busan-gwangyeoksi				6,575	6,437	5,242	1,195	97.9	138	2.1	
대 구 광 역 시 Daegu-gwangyeoksi				6,567	6,352	4,222	2,130	96.7	215	3.3	
인 천 광 역 시 Incheon-gwangyeoksi				17,814	11,313	7,229	4,084	63.5	6,501	36.5	
광 주 광 역 시 Gwangju-gwangyeoksi				10,231	9,181	5,297	3,884	89.7	1,050	10.3	
대 진 광 역 시 Daejeon-gwangyeoksi				3,186	2,717	452	2,265	85.2	469	14.8	
울 산 광 역 시 Ulsan-gwangyeoksi				9,452	8,091	3,414	4,677	85.6	1,361	14.4	
경 기 도 Gyeonggi-do				124,364	87,218	58,915	28,303	70.1	37,146	29.9	
강 원 도 Gangwon-do				49,938	38,325	14,150	24,175	76.7	11,613	23.3	
충 청 북 도 Chungcheongbuk-do				64,084	49,821	28,997	20,824	77.7	14,263	22.3	
충 청 남 도 Chungcheongnam-do				186,249	144,976	89,901	55,075	77.8	41,273	22.2	
전 라 북 도 Jeollabuk-do				162,926	126,267	96,136	30,131	77.4	36,659	22.6	
전 라 남 도 Jeollanam-do				220,771	154,829	90,208	64,621	70.1	65,942	29.9	
경 상 북 도 Gyeongsangbuk-do				157,598	133,372	64,043	69,329	84.6	24,226	15.4	
경 상 남 도 Gyeongsangnam-do				117,750	100,662	56,309	44,353	85.4	17,088	14.6	
제 주 도 Jeju-do				194	117	30	87	60.1	77	39.9	

답 면 적 현 황

by Irrigation Facilities

Area : ha

시 군 관 할 시 설 Facilities Operated by Si and Gun									Province Irrigation Facilities
수 율 공 수 No. of Facilities				수 리 답 면 적 Irrigated Paddy Field Area				보 조 수 원 공 수 해 면 적 Irrigated by Supplementary Facilities	
계 Total	주 Main	보 조 Supplementary	부 속 Auxiliary	계 Total	구 역 내 On Project Area	구 역 외 Out of Project Area	기 타 Others		
51,048	36,786	13,513	749	378,998.9	310,634.3	6,406.6	61,958.0	48,804.0	1 9 9 7
51,229	37,008	13,488	733	368,871.9	307,082.3	6,298.2	55,491.4	48,119.6	1 9 9 8
51,522	37,329	13,463	730	366,062.7	306,749.6	6,045.4	53,267.7	48,590.0	1 9 9 9
52,248	38,033	13,513	702	360,088.8	302,267.2	5,968.5	51,853.1	48,217.9	2 0 0 0
55,123	40,368	14,051	704	358,707.3	309,308.8	5,714.4	43,684.1	50,047.5	2 0 0 1
55,333	40,888	13,786	659	355,164.2	310,826.1	5,559.0	38,779.1	48,136.1	2 0 0 2
14,497	12,938	1,538	21	136,323.5	133,296.4	3,027.1	-	5,624.4	Reservoir
3,060	2,017	773	270	31,248.0	30,835.8	412.2	-	7,286.0	Pumping Station
23	19	3	1	322.8	322.8	-	-	65.0	Pumping & Drainage Station
89	50	31	8	928.2	928.2	-	-	739.6	Drainage Station
14,181	9,538	4,486	157	87,284.1	85,598.4	1,685.7	-	14,951.5	Weir
3,025	1,783	1,041	201	15,887.8	15,488.6	399.2	-	5,172.4	Infiltration Gallery
20,458	14,543	5,914	1	44,390.7	44,355.9	34.8	-	14,297.2	Tube Well
-	-	-	-	38,779.1	-	-	38,779.1	-	Other Facilities
21	18	1	2	31.5	31.5	-	-	1.0	Seoul-teukbyeolsi
-	-	-	-	-	-	-	-	-	Reservoir
2	-	-	2	-	-	-	-	-	Pumping Station
-	-	-	-	-	-	-	-	-	Pumping & Drainage Station
-	-	-	-	-	-	-	-	-	Drainage Station
-	-	-	-	-	-	-	-	-	Weir
3	3	-	-	10.0	10.0	-	-	-	Infiltration Gallery
16	15	1	-	21.5	21.5	-	-	1.0	Tube Well
-	-	-	-	-	-	-	-	-	Other Facilities
334	206	128	-	1,194.7	1,193.7	1.0	-	421.8	Busan-gwangyeoksi
122	117	5	-	651.1	650.1	1.0	-	20.7	Reservoir
12	12	-	-	281.0	281.0	-	-	-	Pumping Station
-	-	-	-	-	-	-	-	-	Pumping & Drainage Station
-	-	-	-	-	-	-	-	-	Drainage Station
71	69	2	-	249.1	249.1	-	-	8.0	Weir
6	-	6	-	-	-	-	-	13.0	Infiltration Gallery
123	8	115	-	13.5	13.5	-	-	380.1	Tube Well
-	-	-	-	-	-	-	-	-	Other Facilities
443	278	165	-	2,130.2	1,997.7	132.5	-	708.5	Daegu-gwangyeoksi
190	181	9	-	1,504.4	1,392.2	112.2	-	39.2	Reservoir
32	23	9	-	269.1	262.1	7.0	-	70.6	Pumping Station
-	-	-	-	-	-	-	-	-	Pumping & Drainage Station
6	-	6	-	-	-	-	-	66.9	Drainage Station
36	20	16	-	120.1	113.8	6.3	-	34.5	Weir
18	18	-	-	133.0	126.0	7.0	-	-	Infiltration Gallery
161	36	125	-	103.6	103.6	-	-	497.3	Tube Well
-	-	-	-	-	-	-	-	-	Other Facilities

답 면 적 현 황(계속)

by Irrigation Facilities(Cont'd)

Area : ha

답 면 적 Paddy Field Area	수리답율 (%) Percentage of Irrigated Paddy Field	한 발 빈 도 별 관 개 면 적 Irrigated Area by Frequency of Drought						Province Irrigation Facilities
		계 Total	평 년 Normal Years	3 년 3 Years	5 년 5 Years	7 년 7 Years	10년이상 Over 10 Years	
1,162,852.0	75.8	881,631.1	239,734.9	124,794.6	51,356.2	63,085.4	402,660.0	1 9 9 7
1,157,306.0	76.0	880,678.8	231,283.4	122,151.9	51,969.8	63,274.0	411,999.7	1 9 9 8
1,152,579.0	76.2	878,488.5	228,422.7	121,749.0	52,003.3	63,077.9	413,235.6	1 9 9 9
1,149,041.0	76.6	880,443.9	225,382.8	121,456.8	50,094.5	62,442.1	421,067.7	2 0 0 0
1,146,082.0	76.9	881,228.2	216,870.7	123,006.8	52,528.8	58,457.6	430,364.3	2 0 0 1
1,138,408.0	77.3	880,364.6	213,318.0	122,049.0	52,970.5	58,252.0	433,775.1	2 0 0 2
-	-	520,737.0	125,186.1	75,509.2	29,379.3	32,932.6	257,729.8	Reservoir
-	-	126,264.0	9,245.3	8,601.9	3,819.9	7,999.0	96,597.9	Pumping Station
-	-	30,063.7	958.5	-	211.4	8,879.0	20,014.8	Pumping & Drainage Station
-	-	1,621.9	505.9	478.4	301.8	-	335.8	Drainage Station
-	-	100,796.1	30,037.2	21,475.0	7,157.2	7,271.0	34,855.7	Weir
-	-	17,639.1	5,202.1	5,189.6	785.9	516.7	5,944.8	Infiltration Gallery
-	-	44,463.7	5,981.1	9,507.4	10,643.8	633.9	17,697.5	Tube Well
-	-	38,779.1	36,201.8	1,287.5	671.2	19.8	598.8	Other Facilities
709.0	96.9	687.5	27.5	-	-	-	660.0	Seoul-teukbyeolsi
-	-	-	-	-	-	-	-	Reservoir
-	-	334.0	-	-	-	-	334.0	Pumping Station
-	-	251.9	-	-	-	-	251.9	Pumping & Drainage Station
-	-	-	-	-	-	-	-	Drainage Station
-	-	-	-	-	-	-	-	Weir
-	-	80.1	6.0	-	-	-	74.1	Infiltration Gallery
-	-	21.5	21.5	-	-	-	-	Tube Well
-	-	-	-	-	-	-	-	Other Facilities
6,575.0	97.9	6,437.0	866.0	83.0	17.7	13.4	5,456.9	Busan-gwangyeoksi
-	-	876.6	616.6	65.2	4.8	-	190.0	Reservoir
-	-	4,724.7	145.0	-	-	-	4,579.7	Pumping Station
-	-	573.1	-	-	-	-	573.1	Pumping & Drainage Station
-	-	-	-	-	-	-	-	Drainage Station
-	-	249.1	104.4	17.8	12.9	13.4	100.6	Weir
-	-	-	-	-	-	-	-	Infiltration Gallery
-	-	13.5	-	-	-	-	13.5	Tube Well
-	-	-	-	-	-	-	-	Other Facilities
6,567.0	96.7	6,351.9	716.8	712.0	427.1	412.7	4,083.3	Daegu-gwangyeoksi
-	-	3,772.7	520.5	509.5	361.1	412.7	1,968.9	Reservoir
-	-	2,222.5	120.3	71.3	37.0	-	1,993.9	Pumping Station
-	-	-	-	-	-	-	-	Pumping & Drainage Station
-	-	-	-	-	-	-	-	Drainage Station
-	-	120.1	30.0	55.4	-	-	34.7	Weir
-	-	133.0	46.0	47.0	-	-	40.0	Infiltration Gallery
-	-	103.6	-	28.8	29.0	-	45.8	Tube Well
-	-	-	-	-	-	-	-	Other Facilities

4. 수 리 시 설 별 Paddy Field Area

면적 : 헥타아르

시도 및 시설별	합 계 Total								
	수 원 공 수 No. of Facilities				수 리 답 면 적 Irrigated Paddy Field Area				보 조 수 원 공 수 혜 면 적 Irrigated by Supple- mentary Facilities
	계 Total	주 Main	보 조 Supple- mentary	부 속 Auxiliary	계 Total	구 역 내 On Project Area	구 역 외 Out of Project Area	기 타 Others	
인 천 광 역 시	503	413	60	30	11,313.8	8,941.2	447.9	1,924.7	365.1
저 수 지	36	33	2	1	5,353.6	5,257.6	96.0	-	97.1
양 수 장	58	18	12	28	430.7	427.3	3.4	-	191.9
양 배 수 장	-	-	-	-	2,395.3	2,055.8	339.5	-	-
배 수 장	1	-	-	1	-	-	-	-	-
보	6	5	1	-	226.3	217.3	9.0	-	-
집 수 압 거	40	39	1	-	78.6	78.6	-	-	2.0
관 정	362	318	44	-	904.6	904.6	-	-	74.1
기 타 시 설	-	-	-	-	1,924.7	-	-	1,924.7	-
광 주 광 역 시	495	320	168	7	9,180.9	8,950.1	84.8	146.0	4,281.6
저 수 지	150	97	52	1	6,450.4	6,373.6	76.8	-	1,662.9
양 수 장	78	48	30	-	1,425.1	1,425.1	-	-	1,306.7
양 배 수 장	-	-	-	-	-	-	-	-	-
배 수 장	-	-	-	-	-	-	-	-	-
보	64	22	40	2	364.2	364.2	-	-	1,096.2
집 수 압 거	19	12	7	-	244.8	242.8	2.0	-	98.1
관 정	184	141	39	4	550.4	544.4	6.0	-	117.7
기 타 시 설	-	-	-	-	146.0	-	-	146.0	-
대 전 광 역 시	659	588	64	7	2,716.8	2,716.8	-	-	374.2
저 수 지	19	19	-	-	449.2	449.2	-	-	-
양 수 장	30	22	1	7	406.8	406.8	-	-	21.6
양 배 수 장	-	-	-	-	-	-	-	-	-
배 수 장	-	-	-	-	-	-	-	-	-
보	105	99	6	-	953.0	953.0	-	-	123.1
집 수 압 거	18	6	12	-	36.5	36.5	-	-	81.9
관 정	487	442	45	-	871.3	871.3	-	-	147.6
기 타 시 설	-	-	-	-	-	-	-	-	-
울 산 광 역 시	1,058	725	282	51	8,091.3	7,939.2	152.1	-	2,304.9
저 수 지	373	278	87	8	4,431.0	4,354.7	76.3	-	793.2
양 수 장	130	58	47	25	967.3	965.3	2.0	-	450.5
양 배 수 장	-	-	-	-	-	-	-	-	-
배 수 장	2	-	-	2	-	-	-	-	-
보	260	151	100	9	1,184.8	1,166.2	18.6	-	829.1
집 수 압 거	82	47	28	7	807.7	755.5	52.2	-	168.7
관 정	211	191	20	-	700.5	697.5	3.0	-	63.4
기 타 시 설	-	-	-	-	-	-	-	-	-
경 기 도	4,636	3,490	739	407	87,218.0	80,624.0	1,673.6	4,920.4	20,883.1
저 수 지	423	392	14	17	39,103.3	38,133.8	969.5	-	757.8
양 수 장	516	226	57	233	18,161.7	17,989.0	172.7	-	16,883.8
양 배 수 장	7	3	1	3	6,609.6	6,386.9	222.7	-	54.0
배 수 장	34	3	2	29	16.0	16.0	-	-	-
보	1,291	1,010	176	105	8,765.3	8,586.2	179.1	-	1,203.9
집 수 압 거	387	299	68	20	4,353.5	4,225.9	127.6	-	936.8
관 정	1,978	1,557	421	-	5,288.2	5,286.2	2.0	-	1,046.8
기 타 시 설	-	-	-	-	4,920.4	-	-	4,920.4	-

답 면 적 현 황(계속)

by Irrigation Facilities(Cont'd)

Area : ha

시 군 관 할 시 설 Facilities Operated by Si and Gun									Province	Irrigation Facilities
수 원 공 수 No. of Facilities				수 리 담 면 적 Irrigated Paddy Field Area				보조수원공 수혜면적 Irrigated by Supplementary Facilities		
계 Total	주 Main	보 조 Supplementary	부 속 Auxiliary	계 Total	구 역 내 On Project Area	구 역 외 Out of Project Area	기 타 Others			
413	402	2	9	4,084.5	2,147.4	12.4	1,924.7	12.0	Incheon-gwangyeoksi	
22	22	-	-	519.6	519.6	-	-	-	Reservoir	
28	18	1	9	430.7	427.3	3.4	-	10.0	Pumping Station	
-	-	-	-	-	-	-	-	-	Pumping & Drainage Station	
-	-	-	-	-	-	-	-	-	Drainage Station	
5	5	-	-	226.3	217.3	9.0	-	-	Weir	
40	39	1	-	78.6	78.6	-	-	2.0	Infiltration Gallery	
318	318	-	-	904.6	904.6	-	-	-	Tube Well	
-	-	-	-	1,924.7	-	-	1,924.7	-	Other Facilities	
388	307	81	-	3,884.5	3,653.7	84.8	146.0	314.3	Gwangju-gwangyeoksi	
93	93	-	-	1,777.9	1,707.1	76.8	-	-	Reservoir	
44	39	5	-	801.2	801.2	-	-	48.0	Pumping Station	
-	-	-	-	-	-	-	-	-	Pumping & Drainage Station	
-	-	-	-	-	-	-	-	-	Drainage Station	
53	22	31	-	364.2	364.2	-	-	53.5	Weir	
19	12	7	-	244.8	242.8	2.0	-	98.1	Infiltration Gallery	
179	141	38	-	550.4	544.4	6.0	-	114.7	Tube Well	
-	-	-	-	146.0	-	-	146.0	-	Other Facilities	
635	584	47	4	2,264.6	2,264.6	-	-	215.5	Daejeon-gwangyeoksi	
17	17	-	-	133.9	133.9	-	-	-	Reservoir	
25	20	1	4	269.9	269.9	-	-	21.6	Pumping Station	
-	-	-	-	-	-	-	-	-	Pumping & Drainage Station	
-	-	-	-	-	-	-	-	-	Drainage Station	
101	99	2	-	953.0	953.0	-	-	11.5	Weir	
18	6	12	-	36.5	36.5	-	-	81.9	Infiltration Gallery	
474	442	32	-	871.3	871.3	-	-	100.5	Tube Well	
-	-	-	-	-	-	-	-	-	Other Facilities	
829	695	101	33	4,677.3	4,525.2	152.1	-	442.4	Ulsan-gwangyeoksi	
293	262	23	8	2,152.2	2,075.9	76.3	-	135.3	Reservoir	
80	53	9	18	406.5	404.5	2.0	-	88.8	Pumping Station	
-	-	-	-	-	-	-	-	-	Pumping & Drainage Station	
-	-	-	-	-	-	-	-	-	Drainage Station	
186	145	41	-	928.6	910.0	18.6	-	99.9	Weir	
65	44	14	7	489.5	437.3	52.2	-	73.4	Infiltration Gallery	
205	191	14	-	700.5	697.5	3.0	-	45.0	Tube Well	
-	-	-	-	-	-	-	-	-	Other Facilities	
3,837	3,340	470	27	28,303.5	22,745.1	638.0	4,920.4	1,558.5	Gyeonggi-do	
315	310	3	2	3,892.1	3,624.5	267.6	-	23.1	Reservoir	
211	180	17	14	3,202.3	3,132.2	70.1	-	55.0	Pumping Station	
2	1	1	-	65.0	65.0	-	-	54.0	Pumping & Drainage Station	
3	3	-	-	16.0	16.0	-	-	-	Drainage Station	
1,154	1,003	144	7	7,453.5	7,277.3	176.2	-	555.0	Weir	
334	286	44	4	3,466.0	3,343.9	122.1	-	234.7	Infiltration Gallery	
1,818	1,557	261	-	5,288.2	5,286.2	2.0	-	636.7	Tube Well	
-	-	-	-	4,920.4	-	-	4,920.4	-	Other Facilities	

답 면 적 현 황(계속)

by Irrigation Facilities(Cont'd)

Area : ha

답 면 적 Paddy Field Area	수리답율 (%) Percentage of Irrigated Paddy Field	한 발 빈 도 별 관 개 면 적 Irrigated Area by Frequency of Drought						Province Irrigation Facilities
		계 Total	평 년 Normal Years	3 년 3 Years	5 년 5 Years	7 년 7 Years	10년이상 Over 10 Years	
17,841.0	63.5	11,313.8	2,482.2	762.9	863.6	1,836.6	5,368.5	Incheon-gwangyeoksi
-	-	5,353.6	220.8	260.0	90.8	1,836.6	2,945.4	Reservoir
-	-	430.7	57.0	266.7	100.0	-	7.0	Pumping Station
-	-	2,395.3	-	-	-	-	2,395.3	Pumping & Drainage Station
-	-	-	-	-	-	-	-	Drainage Station
-	-	226.3	66.3	160.0	-	-	-	Weir
-	-	78.6	50.4	26.2	-	-	2.0	Infiltration Gallery
-	-	904.6	163.0	50.0	672.8	-	18.8	Tube Well
-	-	1,924.7	1,924.7	-	-	-	-	Other Facilities
10,231.0	89.7	9,180.9	2,116.3	764.1	124.2	113.6	6,062.7	Gwangju-gwangyeoksi
-	-	6,450.4	1,627.4	181.4	60.0	-	4,581.6	Reservoir
-	-	1,425.1	291.4	213.3	-	50.6	869.8	Pumping Station
-	-	-	-	-	-	-	-	Pumping & Drainage Station
-	-	-	-	-	-	-	-	Drainage Station
-	-	364.2	24.5	172.0	-	-	167.7	Weir
-	-	244.8	-	-	-	-	244.8	Infiltration Gallery
-	-	550.4	27.0	197.4	64.2	63.0	198.8	Tube Well
-	-	146.0	146.0	-	-	-	-	Other Facilities
3,186.0	85.2	2,716.8	889.7	451.5	373.2	47.5	954.9	Daejeon-gwangyeoksi
-	-	449.2	78.4	12.7	-	-	358.1	Reservoir
-	-	406.8	30.2	74.4	-	47.5	254.7	Pumping Station
-	-	-	-	-	-	-	-	Pumping & Drainage Station
-	-	-	-	-	-	-	-	Drainage Station
-	-	953.0	726.6	108.5	13.8	-	104.1	Weir
-	-	36.5	8.8	4.0	-	-	23.7	Infiltration Gallery
-	-	871.3	45.7	251.9	359.4	-	214.3	Tube Well
-	-	-	-	-	-	-	-	Other Facilities
9,452.0	85.6	8,091.3	2,628.9	443.2	581.4	376.9	4,060.9	Ulsan-gwangyeoksi
-	-	4,431.0	1,971.1	170.8	232.9	92.7	1,963.5	Reservoir
-	-	967.3	35.0	55.7	116.2	206.1	554.3	Pumping Station
-	-	-	-	-	-	-	-	Pumping & Drainage Station
-	-	-	-	-	-	-	-	Drainage Station
-	-	1,184.8	220.0	172.7	51.0	58.1	683.0	Weir
-	-	807.7	206.8	15.0	23.3	20.0	542.6	Infiltration Gallery
-	-	700.5	196.0	29.0	158.0	-	317.5	Tube Well
-	-	-	-	-	-	-	-	Other Facilities
124,364.0	70.1	87,218.0	16,997.7	15,332.3	5,751.2	16,827.0	32,309.8	Gyeonggi-do
-	-	39,103.3	4,259.6	9,115.1	3,090.2	13,568.1	9,070.3	Reservoir
-	-	18,161.7	1,377.6	1,742.2	279.8	2,675.9	12,086.2	Pumping Station
-	-	6,609.6	257.8	-	-	-	6,351.8	Pumping & Drainage Station
-	-	16.0	-	-	-	-	16.0	Drainage Station
-	-	8,765.3	2,743.1	2,034.7	1,048.6	434.9	2,504.0	Weir
-	-	4,353.5	1,600.7	1,628.3	152.0	47.0	925.5	Infiltration Gallery
-	-	5,288.2	2,480.2	812.0	605.7	88.1	1,302.2	Tube Well
-	-	4,920.4	4,278.7	-	574.9	13.0	53.8	Other Facilities

4. 수 리 시 설 별 Paddy Field Area

면적 : 헥타아르

시도 및 시설별	합 계 Total								
	수 원 공 수 No. of Facilities				수 리 답 면 적 Irrigated Paddy Field Area				보조수원공 수혜면적 Irrigated by Supple- mentary Facilities
	계 Total	주 Main	보 조 Supple- mentary	부 속 Auxiliary	계 Total	구 역 내 On Project Area	구 역 외 Out of Project Area	기 타 Others	
강 원 도	6,110	2,565	3,442	103	38,324.8	37,881.6	231.0	212.2	13,797.9
저 수 지	339	314	22	3	13,528.5	13,397.8	130.7	-	304.0
양 수 장	328	173	140	15	4,281.4	4,252.0	29.4	-	3,063.9
양 배 수 장	-	-	-	-	-	-	-	-	-
배 수 장	12	-	2	10	-	-	-	-	114.0
보	3,810	1,357	2,383	70	17,482.8	17,411.9	70.9	-	7,698.4
집 수 압 거	109	33	71	5	535.3	535.3	-	-	573.4
관 정	1,512	688	824	-	2,284.6	2,284.6	-	-	2,044.2
기 타 시 설	-	-	-	-	212.2	-	-	212.2	-
총 청 북 도	4,414	3,161	741	512	49,820.9	45,995.5	349.5	3,475.9	7,650.4
저 수 지	803	723	63	17	28,099.1	27,951.4	147.7	-	631.2
양 수 장	398	219	115	64	6,393.9	6,376.6	17.3	-	3,380.4
양 배 수 장	6	1	4	1	150.9	150.9	-	-	467.0
배 수 장	18	-	6	12	-	-	-	-	42.1
보	2,007	1,360	266	381	8,305.7	8,200.4	105.3	-	2,346.1
집 수 압 거	247	143	83	21	1,257.1	1,187.2	69.9	-	451.9
관 정	935	715	204	16	2,138.3	2,129.0	9.3	-	331.7
기 타 시 설	-	-	-	-	3,475.9	-	-	3,475.9	-
총 청 남 도	6,332	4,683	907	742	144,976.5	129,670.9	1,165.6	14,140.0	19,273.0
저 수 지	960	912	39	9	91,519.4	90,721.3	798.1	-	651.2
양 수 장	806	363	142	301	16,774.5	16,661.1	113.4	-	13,232.4
양 배 수 장	4	4	-	-	3,403.3	3,403.3	-	-	-
배 수 장	115	-	22	93	-	-	-	-	901.7
보	1,637	1,098	282	257	10,408.4	10,183.1	225.3	-	2,926.3
집 수 압 거	494	324	91	79	2,743.2	2,719.8	23.4	-	674.0
관 정	2,316	1,982	331	3	5,987.7	5,982.3	5.4	-	887.4
기 타 시 설	-	-	-	-	14,140.0	-	-	14,140.0	-
전 라 북 도	6,670	5,073	672	925	126,266.7	123,170.7	2,223.6	872.4	31,787.6
저 수 지	2,273	2,110	106	57	99,596.1	97,954.8	1,641.3	-	6,078.3
양 수 장	604	184	114	306	5,426.7	5,392.3	34.4	-	10,411.8
양 배 수 장	12	-	10	2	7,721.9	7,588.9	133.0	-	1,485.0
배 수 장	38	3	7	28	3.0	3.0	-	-	-
보	1,385	697	172	516	6,183.1	5,823.2	359.9	-	12,818.1
집 수 압 거	239	194	38	7	808.8	753.8	55.0	-	470.0
관 정	2,119	1,885	225	9	5,654.7	5,654.7	-	-	524.4
기 타 시 설	-	-	-	-	872.4	-	-	872.4	-

답 면 적 현 황(계속)

by Irrigation Facilities(Cont'd)

Area : ha

시 군 관 할 시 설 Facilities Operated by Si and Gun									Province
수 원 공 수 No. of Facilities				수 리 답 면 적 Irrigated Paddy Field Area				보조수원공 수혜면적 Irrigated by Supplementary Facilities	
계 Total	주 Main	보 조 Supplementary	부 속 Auxiliary	계 Total	구 역 내 On Project Area	구 역 외 Out of Project Area	기 타 Others		
5,634	2,469	3,159	6	24,174.6	23,955.2	7.2	212.2	9,659.7	Gangwon-do
268	252	16	-	2,878.6	2,878.6	-	-	48.8	Reservoir
246	159	83	4	3,150.2	3,150.2	-	-	1,002.8	Pumping Station
-	-	-	-	-	-	-	-	-	Pumping & Drainage Station
3	-	2	1	-	-	-	-	114.0	Drainage Station
3,655	1,337	2,317	1	15,113.7	15,106.5	7.2	-	6,505.9	Weir
96	33	63	-	535.3	535.3	-	-	415.9	Infiltration Gallery
1,366	688	678	-	2,284.6	2,284.6	-	-	1,572.3	Tube Well
-	-	-	-	212.2	-	-	212.2	-	Other Facilities
3,353	2,982	336	35	20,824.0	17,042.4	305.7	3,475.9	850.7	Chungcheongbuk-do
615	610	5	-	4,267.1	4,145.9	121.2	-	15.7	Reservoir
209	164	25	20	1,693.5	1,693.5	-	-	199.1	Pumping Station
-	-	-	-	-	-	-	-	-	Pumping & Drainage Station
2	-	2	-	-	-	-	-	42.1	Drainage Station
1,465	1,351	103	11	8,036.4	7,931.1	105.3	-	231.1	Weir
205	142	59	4	1,212.8	1,142.9	69.9	-	184.9	Infiltration Gallery
857	715	142	-	2,138.3	2,129.0	9.3	-	177.8	Tube Well
-	-	-	-	3,475.9	-	-	3,475.9	-	Other Facilities
4,984	4,396	461	127	55,075.2	40,533.1	402.1	14,140.0	1,797.8	Chungcheongnam-do
740	734	2	4	19,424.5	19,323.3	101.2	-	21.5	Reservoir
324	283	24	17	4,018.2	3,969.3	48.9	-	309.6	Pumping Station
-	-	-	-	-	-	-	-	-	Pumping & Drainage Station
4	-	2	2	-	-	-	-	120.3	Drainage Station
1,237	1,075	118	44	8,896.8	8,673.6	223.2	-	200.0	Weir
460	322	78	60	2,608.0	2,584.6	23.4	-	487.0	Infiltration Gallery
2,219	1,982	237	-	5,987.7	5,982.3	5.4	-	659.4	Tube Well
-	-	-	-	14,140.0	-	-	14,140.0	-	Other Facilities
5,049	4,809	231	9	30,130.9	27,857.6	1,400.9	872.4	725.3	Jeollabuk-do
1,892	1,883	9	-	15,268.1	14,311.3	956.8	-	39.0	Reservoir
181	170	10	1	2,268.3	2,239.1	29.2	-	162.6	Pumping Station
-	-	-	-	-	-	-	-	-	Pumping & Drainage Station
4	3	1	-	3.0	3.0	-	-	-	Drainage Station
787	675	104	8	5,376.0	5,016.1	359.9	-	293.0	Weir
214	193	21	-	688.4	633.4	55.0	-	82.3	Infiltration Gallery
1,971	1,885	86	-	5,654.7	5,654.7	-	-	148.4	Tube Well
-	-	-	-	872.4	-	-	872.4	-	Other Facilities

답 면 적 현 황(계속)

by Irrigation Facilities(Cont'd)

Area : ha

답 면 적 Paddy Field Area	수리답율 (%) Percentage of Irrigated Paddy Field	한 발 빈 도 별 관 개 면 적 Irrigated Area by Frequency of Drought						Province Irrigation Facilities
		계 Total	평 년 Normal Years	3 년 3 Years	5 년 5 Years	7 년 7 Years	10년이상 Over 10 Years	
49,938.0	76.7	38,324.8	6,830.2	2,867.6	5,044.4	2,728.5	20,854.1	Gangwon-do
-	-	13,528.5	1,491.2	340.1	1,352.0	442.9	9,902.3	Reservoir
-	-	4,281.4	131.5	236.1	486.9	326.5	3,100.4	Pumping Station
-	-	-	-	-	-	-	-	Pumping & Drainage Station
-	-	-	-	-	-	-	-	Drainage Station
-	-	17,482.8	4,974.0	2,000.9	1,560.8	1,838.3	7,108.8	Weir
-	-	535.3	35.7	223.4	53.4	98.6	124.2	Infiltration Gallery
-	-	2,284.6	55.0	67.1	1,591.3	22.2	549.0	Tube Well
-	-	212.2	142.8	-	-	-	69.4	Other Facilities
64,084.0	77.7	49,820.9	10,804.9	6,762.7	3,424.8	1,619.7	27,208.8	Chungcheongbuk-do
-	-	28,099.1	3,711.0	3,297.9	1,890.2	798.6	18,401.4	Reservoir
-	-	6,393.9	651.7	191.4	118.2	142.9	5,289.7	Pumping Station
-	-	150.9	-	-	-	-	150.9	Pumping & Drainage Station
-	-	-	-	-	-	-	-	Drainage Station
-	-	8,305.7	2,443.9	2,121.9	864.3	626.5	2,249.1	Weir
-	-	1,257.1	535.5	313.6	148.4	51.7	207.9	Infiltration Gallery
-	-	2,138.3	206.1	705.1	317.3	-	909.8	Tube Well
-	-	3,475.9	3,256.7	132.8	86.4	-	-	Other Facilities
186,249.0	77.8	144,976.5	28,097.2	25,064.4	10,407.6	5,848.1	75,559.2	Chungcheongnam-do
-	-	91,519.4	7,219.1	15,583.4	7,838.0	5,299.5	55,579.4	Reservoir
-	-	16,774.5	1,087.5	1,206.1	1,137.9	313.8	13,029.2	Pumping Station
-	-	3,403.3	-	-	-	56.5	3,346.8	Pumping & Drainage Station
-	-	-	-	-	-	-	-	Drainage Station
-	-	10,408.4	3,994.6	4,525.9	237.6	115.8	1,534.5	Weir
-	-	2,743.2	825.3	1,422.1	12.3	47.1	436.4	Infiltration Gallery
-	-	5,987.7	883.7	2,280.7	1,181.8	8.6	1,632.9	Tube Well
-	-	14,140.0	14,087.0	46.2	-	6.8	-	Other Facilities
162,926.0	77.4	126,266.7	29,091.3	23,589.7	4,633.2	11,018.6	57,933.9	Jeollabuk-do
-	-	99,596.1	24,595.0	18,548.3	2,301.2	1,910.2	52,241.4	Reservoir
-	-	5,426.7	804.4	1,127.1	462.0	915.1	2,118.1	Pumping Station
-	-	7,721.9	-	-	-	7,721.9	-	Pumping & Drainage Station
-	-	3.0	3.0	-	-	-	-	Drainage Station
-	-	6,183.1	2,423.2	1,116.5	345.3	161.9	2,136.2	Weir
-	-	808.8	284.3	191.6	108.0	8.5	216.4	Infiltration Gallery
-	-	5,654.7	572.0	2,143.2	1,416.7	301.0	1,221.8	Tube Well
-	-	872.4	409.4	463.0	-	-	-	Other Facilities

답 면 적 현 황(계속)

by Irrigation Facilities(Cont'd)

Area : ha

시 군 관 할 시 설 Facilities Operated by Si and Gun									Province
수 원 공 수 No. of Facilities				수 리 답 면 적 Irrigated Paddy Field Area				보조수원공 수혜면적 Irrigated by Supplementary Facilities	
계 Total	주 Main	보 조 Supplementary	부 속 Auxiliary	계 Total	구 역 내 On Project Area	구 역 외 Out of Project Area	기 타 Others		
7,075	6,273	696	106	64,620.7	53,227.1	841.4	10,552.2	3,232.6	Jeollanam-do
2,255	2,241	14	-	31,775.8	31,317.4	458.4	-	105.7	Reservoir
248	152	41	55	4,265.7	4,121.0	144.7	-	760.4	Pumping Station
1	-	-	1	-	-	-	-	-	Pumping & Drainage Station
20	9	10	1	241.0	241.0	-	-	230.0	Drainage Station
883	666	184	33	7,351.1	7,125.4	255.7	-	777.3	Weir
279	155	108	16	1,289.7	1,284.1	5.6	-	420.9	Infiltration Gallery
3,389	3,050	339	-	9,145.2	9,138.2	7.0	-	938.3	Tube Well
-	-	-	-	10,552.2	-	-	10,552.2	-	Other Facilities
13,283	7,673	5,469	141	69,328.5	67,124.3	620.4	1,583.8	20,063.0	Gyeongsangbuk-do
4,962	3,622	1,339	1	30,843.7	30,622.8	220.9	-	4,686.6	Reservoir
945	475	399	71	7,230.8	7,151.1	79.7	-	3,379.3	Pumping Station
1	1	-	-	5.0	5.0	-	-	-	Pumping & Drainage Station
14	7	4	3	121.0	121.0	-	-	126.3	Drainage Station
2,598	1,814	761	23	20,838.5	20,528.5	310.0	-	3,695.9	Weir
516	236	237	43	3,606.7	3,596.9	9.8	-	1,728.6	Infiltration Gallery
4,247	1,518	2,729	-	5,099.0	5,099.0	-	-	6,446.3	Tube Well
-	-	-	-	1,583.8	-	-	1,583.8	-	Other Facilities
9,016	6,419	2,437	160	44,352.9	42,440.9	960.5	951.5	8,128.0	Gyeongsangnam-do
2,712	2,594	112	6	21,234.5	20,599.8	634.7	-	486.8	Reservoir
472	268	149	55	2,957.6	2,930.4	27.2	-	1,178.2	Pumping Station
19	17	2	-	252.8	252.8	-	-	11.0	Pumping & Drainage Station
33	28	4	1	547.2	547.2	-	-	40.0	Drainage Station
1,948	1,255	663	30	11,376.8	11,132.5	244.3	-	2,485.9	Weir
752	294	391	67	1,488.5	1,436.3	52.2	-	1,349.7	Infiltration Gallery
3,080	1,963	1,116	1	5,544.0	5,541.9	2.1	-	2,576.4	Tube Well
-	-	-	-	951.5	-	-	951.5	-	Other Facilities
39	37	2	-	86.6	86.6	-	-	5.0	Jeju-do
1	-	1	-	-	-	-	-	2.0	Reservoir
1	1	-	-	3.0	3.0	-	-	-	Pumping Station
-	-	-	-	-	-	-	-	-	Pumping & Drainage Station
-	-	-	-	-	-	-	-	-	Drainage Station
2	2	-	-	-	-	-	-	-	Weir
-	-	-	-	-	-	-	-	-	Infiltration Gallery
35	34	1	-	83.6	83.6	-	-	3.0	Tube Well
-	-	-	-	-	-	-	-	-	Other Facilities

답 면 적 현 황(계속)

by Irrigation Facilities(Cont'd)

Area : ha

답 면 적 Paddy Field Area	수리답율 (%) Percentage of Irrigated Paddy Field	한 발 빈 도 별 관 개 면 적 Irrigated Area by Frequency of Drought						Province Irrigation Facilities
		계 Total	평 년 Normal Years	3 년 3 Years	5 년 5 Years	7 년 7 Years	10년이상 Over 10 Years	
220,771.0	70.1	154,828.8	49,318.0	18,086.6	7,449.9	1,952.6	78,021.7	Jeollanam-do
-	-	103,862.3	33,854.2	13,151.8	5,073.0	1,553.9	50,229.4	Reservoir
-	-	20,465.1	2,011.4	1,231.5	196.2	233.1	16,792.9	Pumping Station
-	-	158.6	-	-	158.6	-	-	Pumping & Drainage Station
-	-	266.9	139.0	97.0	25.9	-	5.0	Drainage Station
-	-	9,074.5	2,920.2	1,708.8	287.3	133.5	4,024.7	Weir
-	-	1,295.2	100.2	197.0	21.0	12.4	964.6	Infiltration Gallery
-	-	9,154.0	448.8	1,055.0	1,687.9	19.7	5,942.6	Tube Well
-	-	10,552.2	9,844.2	645.5	-	-	62.5	Other Facilities
157,598.0	84.6	133,371.3	31,559.2	18,754.4	5,084.0	8,701.3	69,272.4	Gyeongsangbuk-do
-	-	71,213.6	22,441.3	8,667.1	3,090.6	6,395.9	30,618.7	Reservoir
-	-	26,978.8	1,385.5	2,010.8	244.8	234.6	23,103.1	Pumping Station
-	-	5.0	-	-	-	-	5.0	Pumping & Drainage Station
-	-	403.7	252.6	-	19.0	-	132.1	Drainage Station
-	-	24,366.2	5,168.9	5,873.8	1,084.8	1,809.2	10,429.5	Weir
-	-	3,721.2	879.9	892.0	140.8	179.4	1,629.1	Infiltration Gallery
-	-	5,099.0	216.9	1,310.7	504.0	82.2	2,985.2	Tube Well
-	-	1,583.8	1,214.1	-	-	-	369.7	Other Facilities
117,750.0	85.4	100,661.8	30,884.1	8,374.6	8,788.2	6,755.5	45,859.4	Gyeongsangnam-do
-	-	52,473.2	22,571.9	5,605.9	3,994.5	621.5	19,679.4	Reservoir
-	-	17,245.8	1,116.8	175.3	640.9	2,852.9	12,459.9	Pumping Station
-	-	8,794.1	700.7	-	52.8	1,100.6	6,940.0	Pumping & Drainage Station
-	-	932.3	111.3	381.4	256.9	-	182.7	Drainage Station
-	-	13,112.6	4,197.5	1,406.1	1,650.8	2,079.4	3,778.8	Weir
-	-	1,544.1	622.5	229.4	126.7	52.0	513.5	Infiltration Gallery
-	-	5,608.2	665.2	576.5	2,055.7	49.1	2,261.7	Tube Well
-	-	951.5	898.2	-	9.9	-	43.4	Other Facilities
194.0	60.1	116.6	8.0	-	-	-	108.6	Jeju-do
-	-	8.0	8.0	-	-	-	-	Reservoir
-	-	25.0	-	-	-	-	25.0	Pumping Station
-	-	-	-	-	-	-	-	Pumping & Drainage Station
-	-	-	-	-	-	-	-	Drainage Station
-	-	-	-	-	-	-	-	Weir
-	-	-	-	-	-	-	-	Infiltration Gallery
-	-	83.6	-	-	-	-	83.6	Tube Well
-	-	-	-	-	-	-	-	Other Facilities

답 면 적 현 황(계속)

by Irrigation Facilities(Cont'd)

Area : ha

시 군 관 할 시 설 Facilities Operated by Si and Gun									Administrative Division
수 원 공 수 No. of Facilities				수 리 답 면 적 Irrigated Paddy Field Area				보조수원공 수혜면적 Irrigated by Supplementary Facilities	
계 Total	주 Main	보 조 Supplementary	부 속 Auxiliary	계 Total	구 역 내 On Project Area	구 역 외 Out of Project Area	기 타 Others		
55,333	40,888	13,786	659	355,164.2	310,826.1	5,559.0	38,779.1	48,136.1	Total
14,497	12,938	1,538	21	136,323.5	133,296.4	3,027.1	-	5,624.4	Reservoir
3,060	2,017	773	270	31,248.0	30,835.8	412.2	-	7,286.0	Pumping Station
23	19	3	1	322.8	322.8	-	-	65.0	Pumping & Drainage Station
89	50	31	8	928.2	928.2	-	-	739.6	Drainage Station
14,181	9,538	4,486	157	87,284.1	85,598.4	1,685.7	-	14,951.5	Weir
3,025	1,783	1,041	201	15,887.8	15,488.6	399.2	-	5,172.4	Infiltration Gallery
20,458	14,543	5,914	1	44,390.7	44,355.9	34.8	-	14,297.2	Tube Well
-	-	-	-	38,779.1	-	-	38,779.1	-	Other Facilities
21	18	1	2	31.5	31.5	-	-	1.0	Seoul-teukbyeolsi
-	-	-	-	-	-	-	-	-	Reservoir
2	-	-	2	-	-	-	-	-	Pumping Station
-	-	-	-	-	-	-	-	-	Pumping & Drainage Station
-	-	-	-	-	-	-	-	-	Drainage Station
-	-	-	-	-	-	-	-	-	Weir
3	3	-	-	10.0	10.0	-	-	-	Infiltration Gallery
16	15	1	-	21.5	21.5	-	-	1.0	Tube Well
-	-	-	-	-	-	-	-	-	Other Facilities
-	-	-	-	-	-	-	-	-	Gangseo-gu
-	-	-	-	-	-	-	-	-	Reservoir
-	-	-	-	-	-	-	-	-	Pumping Station
-	-	-	-	-	-	-	-	-	Pumping & Drainage Station
-	-	-	-	-	-	-	-	-	Drainage Station
-	-	-	-	-	-	-	-	-	Weir
-	-	-	-	-	-	-	-	-	Infiltration Gallery
-	-	-	-	-	-	-	-	-	Tube Well
-	-	-	-	-	-	-	-	-	Other Facilities
3	3	-	-	-	-	-	-	-	Guro-gu
-	-	-	-	-	-	-	-	-	Reservoir
-	-	-	-	-	-	-	-	-	Pumping Station
-	-	-	-	-	-	-	-	-	Pumping & Drainage Station
-	-	-	-	-	-	-	-	-	Drainage Station
-	-	-	-	-	-	-	-	-	Weir
-	-	-	-	-	-	-	-	-	Infiltration Gallery
3	3	-	-	-	-	-	-	-	Tube Well
-	-	-	-	-	-	-	-	-	Other Facilities

답 면 적 현 황(계속)

by Irrigation Facilities(Cont'd)

Area : ha

답 면 적 Paddy Field Area	수리답율 (%) Percentage of Irrigated Paddy Field	한 발 빈 도 별 관 개 면 적 Irrigated Area by Frequency of Drought						10년이상 Over 10 Years	Administrative Division Irrigation Facilities
		계 Total	평 년 Normal Years	3 년 3 Years	5 년 5 Years	7 년 7 Years	10년이상 Over 10 Years		
1,138,408.0	77.3	880,364.6	213,318.0	122,049.0	52,970.5	58,252.0	433,775.1	Total	
-	-	520,737.0	125,186.1	75,509.2	29,379.3	32,932.6	257,729.8	Reservoir	
-	-	126,264.0	9,245.3	8,601.9	3,819.9	7,999.0	96,597.9	Pumping Station	
-	-	30,063.7	958.5	-	211.4	8,879.0	20,014.8	Pumping & Drainage Station	
-	-	1,621.9	505.9	478.4	301.8	-	335.8	Drainage Station	
-	-	100,796.1	30,037.2	21,475.0	7,157.2	7,271.0	34,855.7	Weir	
-	-	17,639.1	5,202.1	5,189.6	785.9	516.7	5,944.8	Infiltration Gallery	
-	-	44,463.7	5,981.1	9,507.4	10,643.8	633.9	17,697.5	Tube Well	
-	-	38,779.1	36,201.8	1,287.5	671.2	19.8	598.8	Other Facilities	
709.0	96.9	687.5	27.5	-	-	-	660.0	Seoul-teukbyeolsi	
-	-	-	-	-	-	-	-	Reservoir	
-	-	334.0	-	-	-	-	334.0	Pumping Station	
-	-	251.9	-	-	-	-	251.9	Pumping & Drainage Station	
-	-	-	-	-	-	-	-	Drainage Station	
-	-	-	-	-	-	-	-	Weir	
-	-	80.1	6.0	-	-	-	74.1	Infiltration Gallery	
-	-	21.5	21.5	-	-	-	-	Tube Well	
-	-	-	-	-	-	-	-	Other Facilities	
-	-	509.6	-	-	-	-	509.6	Gangseo-gu	
-	-	-	-	-	-	-	-	Reservoir	
-	-	257.7	-	-	-	-	257.7	Pumping Station	
-	-	251.9	-	-	-	-	251.9	Pumping & Drainage Station	
-	-	-	-	-	-	-	-	Drainage Station	
-	-	-	-	-	-	-	-	Drainage Station	
-	-	-	-	-	-	-	-	Weir	
-	-	-	-	-	-	-	-	Infiltration Gallery	
-	-	-	-	-	-	-	-	Tube Well	
-	-	-	-	-	-	-	-	Other Facilities	
-	-	-	-	-	-	-	-	Guro-gu	
-	-	-	-	-	-	-	-	Reservoir	
-	-	-	-	-	-	-	-	Pumping Station	
-	-	-	-	-	-	-	-	Pumping & Drainage Station	
-	-	-	-	-	-	-	-	Drainage Station	
-	-	-	-	-	-	-	-	Drainage Station	
-	-	-	-	-	-	-	-	Weir	
-	-	-	-	-	-	-	-	Infiltration Gallery	
-	-	-	-	-	-	-	-	Tube Well	
-	-	-	-	-	-	-	-	Other Facilities	

답 면 적 현 황(계속)

by Irrigation Facilities(Cont'd)

Area : ha

시 군 관 할 시 설 Facilities Operated by Si and Gun									Administrative Division
수 원 공 수 No. of Facilities				수 리 답 면 적 Irrigated Paddy Field Area				보조수원공 수혜면적 Irrigated by Supplementary Facilities	
계 Total	주 Main	보 조 Supplementary	부 속 Auxiliary	계 Total	구 역 내 On Project Area	구 역 외 Out of Project Area	기 타 Others		
2	1	-	1	2.0	2.0	-	-	-	Seocho-gu
-	-	-	-	-	-	-	-	-	Reservoir
1	-	-	1	-	-	-	-	-	Pumping Station
-	-	-	-	-	-	-	-	-	Pumping & Drainage Station
-	-	-	-	-	-	-	-	-	Drainage Station
-	-	-	-	-	-	-	-	-	Weir
1	1	-	-	2.0	2.0	-	-	-	Infiltration Gallery
-	-	-	-	-	-	-	-	-	Tube Well
-	-	-	-	-	-	-	-	-	Other Facilities
11	9	1	1	12.0	12.0	-	-	1.0	Gangnam-gu
-	-	-	-	-	-	-	-	-	Reservoir
1	-	-	1	-	-	-	-	-	Pumping Station
-	-	-	-	-	-	-	-	-	Pumping & Drainage Station
-	-	-	-	-	-	-	-	-	Drainage Station
-	-	-	-	-	-	-	-	-	Weir
1	1	-	-	4.0	4.0	-	-	-	Infiltration Gallery
9	8	1	-	8.0	8.0	-	-	1.0	Tube Well
-	-	-	-	-	-	-	-	-	Other Facilities
4	4	-	-	13.5	13.5	-	-	-	Songpa-gu
-	-	-	-	-	-	-	-	-	Reservoir
-	-	-	-	-	-	-	-	-	Pumping Station
-	-	-	-	-	-	-	-	-	Pumping & Drainage Station
-	-	-	-	-	-	-	-	-	Drainage Station
-	-	-	-	-	-	-	-	-	Weir
-	-	-	-	-	-	-	-	-	Infiltration Gallery
4	4	-	-	13.5	13.5	-	-	-	Tube Well
-	-	-	-	-	-	-	-	-	Other Facilities
1	1	-	-	4.0	4.0	-	-	-	Gangdong-gu
-	-	-	-	-	-	-	-	-	Reservoir
-	-	-	-	-	-	-	-	-	Pumping Station
-	-	-	-	-	-	-	-	-	Pumping & Drainage Station
-	-	-	-	-	-	-	-	-	Drainage Station
-	-	-	-	-	-	-	-	-	Weir
1	1	-	-	4.0	4.0	-	-	-	Infiltration Gallery
-	-	-	-	-	-	-	-	-	Tube Well
-	-	-	-	-	-	-	-	-	Other Facilities

답 면 적 현 황(계속)

by Irrigation Facilities(Cont'd)

Area : ha

답 면 적 Paddy Field Area	수리답율 (%) Percentage of Irrigated Paddy Field	한 발 빈 도 별 관 개 면 적 Irrigated Area by Frequency of Drought						Administrative Division Irrigation Facilities
		계 Total	평 년 Normal Years	3 년 3 Years	5 년 5 Years	7 년 7 Years	10년이상 Over 10 Years	
-	-	2.0	2.0	-	-	-	-	Seocho-gu
-	-	-	-	-	-	-	-	Reservoir
-	-	-	-	-	-	-	-	Pumping Station
-	-	-	-	-	-	-	-	Pumping & Drainage Station
-	-	-	-	-	-	-	-	Drainage Station
-	-	-	-	-	-	-	-	Weir
-	-	2.0	2.0	-	-	-	-	Infiltration Gallery
-	-	-	-	-	-	-	-	Tube Well
-	-	-	-	-	-	-	-	Other Facilities
-	-	12.0	8.0	-	-	-	4.0	Gangnam-gu
-	-	-	-	-	-	-	-	Reservoir
-	-	-	-	-	-	-	-	Pumping Station
-	-	-	-	-	-	-	-	Pumping & Drainage Station
-	-	-	-	-	-	-	-	Drainage Station
-	-	-	-	-	-	-	-	Weir
-	-	4.0	-	-	-	-	4.0	Infiltration Gallery
-	-	8.0	8.0	-	-	-	-	Tube Well
-	-	-	-	-	-	-	-	Other Facilities
-	-	83.6	13.5	-	-	-	70.1	Songpa-gu
-	-	-	-	-	-	-	-	Reservoir
-	-	-	-	-	-	-	-	Pumping Station
-	-	-	-	-	-	-	-	Pumping & Drainage Station
-	-	-	-	-	-	-	-	Drainage Station
-	-	-	-	-	-	-	-	Weir
-	-	70.1	-	-	-	-	70.1	Infiltration Gallery
-	-	13.5	13.5	-	-	-	-	Tube Well
-	-	-	-	-	-	-	-	Other Facilities
-	-	80.3	4.0	-	-	-	76.3	Gangdong-gu
-	-	-	-	-	-	-	-	Reservoir
-	-	76.3	-	-	-	-	76.3	Pumping Station
-	-	-	-	-	-	-	-	Pumping & Drainage Station
-	-	-	-	-	-	-	-	Drainage Station
-	-	-	-	-	-	-	-	Weir
-	-	4.0	4.0	-	-	-	-	Infiltration Gallery
-	-	-	-	-	-	-	-	Tube Well
-	-	-	-	-	-	-	-	Other Facilities

답 면 적 현 황(계속)

by Irrigation Facilities(Cont'd)

Area : ha

시 군 관 할 시 설 Facilities Operated by Si and Gun									Administrative Division
수 원 공 수 No. of Facilities				수 리 담 면 적 Irrigated Paddy Field Area				보조수원공 수혜면적 Irrigated by Supplementary Facilities	
계 Total	주 Main	보 조 Supplementary	부 속 Auxiliary	계 Total	구 역 내 On Project Area	구 역 외 Out of Project Area	기 타 Others		
334	206	128	-	1,194.7	1,193.7	1.0	-	421.8	Busan-gwangyeoksi
122	117	5	-	651.1	650.1	1.0	-	20.7	Reservoir
12	12	-	-	281.0	281.0	-	-	-	Pumping Station
-	-	-	-	-	-	-	-	-	Pumping & Drainage Station
-	-	-	-	-	-	-	-	-	Drainage Station
71	69	2	-	249.1	249.1	-	-	8.0	Weir
6	-	6	-	-	-	-	-	13.0	Infiltration Gallery
123	8	115	-	13.5	13.5	-	-	380.1	Tube Well
-	-	-	-	-	-	-	-	-	Other Facilities
5	5	-	-	3.9	3.9	-	-	-	Haeundae-gu
1	1	-	-	2.4	2.4	-	-	-	Reservoir
-	-	-	-	-	-	-	-	-	Pumping Station
-	-	-	-	-	-	-	-	-	Pumping & Drainage Station
-	-	-	-	-	-	-	-	-	Drainage Station
-	-	-	-	-	-	-	-	-	Weir
-	-	-	-	-	-	-	-	-	Infiltration Gallery
4	4	-	-	1.5	1.5	-	-	-	Tube Well
-	-	-	-	-	-	-	-	-	Other Facilities
14	14	-	-	33.7	32.7	1.0	-	-	Geumjeong-gu
13	13	-	-	33.7	32.7	1.0	-	-	Reservoir
-	-	-	-	-	-	-	-	-	Pumping Station
-	-	-	-	-	-	-	-	-	Pumping & Drainage Station
-	-	-	-	-	-	-	-	-	Drainage Station
1	1	-	-	-	-	-	-	-	Weir
-	-	-	-	-	-	-	-	-	Infiltration Gallery
-	-	-	-	-	-	-	-	-	Tube Well
-	-	-	-	-	-	-	-	-	Other Facilities
56	33	23	-	414.5	414.5	-	-	55.0	Gangseo-gu
23	22	1	-	128.1	128.1	-	-	1.0	Reservoir
7	7	-	-	269.0	269.0	-	-	-	Pumping Station
-	-	-	-	-	-	-	-	-	Pumping & Drainage Station
-	-	-	-	-	-	-	-	-	Drainage Station
6	4	2	-	17.4	17.4	-	-	8.0	Weir
5	-	5	-	-	-	-	-	1.0	Infiltration Gallery
15	-	15	-	-	-	-	-	45.0	Tube Well
-	-	-	-	-	-	-	-	-	Other Facilities

답 면 적 현 황(계속)

by Irrigation Facilities(Cont'd)

Area : ha

답 면 적 Paddy Field Area	수리답율 (%) Percentage of Irrigated Paddy Field	한 발 빈 도 별 관 개 면 적 Irrigated Area by Frequency of, Drought						Administrative Division Irrigation Facilities
		계 Total	평 년 Normal Years	3 년 3 Years	5 년 5 Years	7 년 7 Years	10년이상 Over 10 Years	
6,575.0	97.9	6,437.0	866.0	83.0	17.7	13.4	5,456.9	Busan-gwangyeoksi
-	-	876.6	616.6	65.2	4.8	-	190.0	Reservoir
-	-	4,724.7	145.0	-	-	-	4,579.7	Pumping Station
-	-	573.1	-	-	-	-	573.1	Pumping & Drainage Station
-	-	-	-	-	-	-	-	Drainage Station
-	-	249.1	104.4	17.8	12.9	13.4	100.6	Weir
-	-	-	-	-	-	-	-	Infiltration Gallery
-	-	13.5	-	-	-	-	13.5	Tube Well
-	-	-	-	-	-	-	-	Other Facilities
-	-	3.9	2.4	-	-	-	1.5	Haeundae-gu
-	-	2.4	2.4	-	-	-	-	Reservoir
-	-	-	-	-	-	-	-	Pumping Station
-	-	-	-	-	-	-	-	Pumping & Drainage Station
-	-	-	-	-	-	-	-	Drainage Station
-	-	-	-	-	-	-	-	Weir
-	-	-	-	-	-	-	-	Infiltration Gallery
-	-	1.5	-	-	-	-	1.5	Tube Well
-	-	-	-	-	-	-	-	Other Facilities
-	-	33.7	28.1	-	-	-	5.6	Gumjeong-gu
-	-	33.7	28.1	-	-	-	5.6	Reservoir
-	-	-	-	-	-	-	-	Pumping Station
-	-	-	-	-	-	-	-	Pumping & Drainage Station
-	-	-	-	-	-	-	-	Drainage Station
-	-	-	-	-	-	-	-	Drainage Station
-	-	-	-	-	-	-	-	Weir
-	-	-	-	-	-	-	-	Infiltration Gallery
-	-	-	-	-	-	-	-	Tube Well
-	-	-	-	-	-	-	-	Other Facilities
-	-	5,431.3	272.1	14.0	-	2.4	5,142.8	Gangseo-gu
-	-	128.1	114.1	14.0	-	-	-	Reservoir
-	-	4,712.7	145.0	-	-	-	4,567.7	Pumping Station
-	-	573.1	-	-	-	-	573.1	Pumping & Drainage Station
-	-	-	-	-	-	-	-	Drainage Station
-	-	17.4	13.0	-	-	2.4	2.0	Weir
-	-	-	-	-	-	-	-	Infiltration Gallery
-	-	-	-	-	-	-	-	Tube Well
-	-	-	-	-	-	-	-	Other Facilities

답 면 적 현 황(계속)

by Irrigation Facilities(Cont'd)

Area : ha

시 군 관 할 시 설 Facilities Operated by Si and Gun									Administrative Division
수 원 공 수 No. of Facilities				수 리 답 면 적 Irrigated Paddy Field Area				보조수원공 수혜면적 Irrigated by Supplementary Facilities	
계 Total	주 Main	보 조 Supplementary	부 속 Auxiliary	계 Total	구 역 내 On Project Area	구 역 외 Out of Project Area	기 타 Others		
259	154	105	-	742.6	742.6	-	-	366.8	Gijang-gun
85	81	4	-	486.9	486.9	-	-	19.7	Reservoir
5	5	-	-	12.0	12.0	-	-	-	Pumping Station
-	-	-	-	-	-	-	-	-	Pumping & Drainage Station
-	-	-	-	-	-	-	-	-	Drainage Station
64	64	-	-	231.7	231.7	-	-	-	Weir
1	-	1	-	-	-	-	-	12.0	Infiltration Gallery
104	4	100	-	12.0	12.0	-	-	335.1	Tube Well
-	-	-	-	-	-	-	-	-	Other Facilities
443	278	165	-	2,130.2	1,997.7	132.5	-	708.5	Daegu-gwangyeoksi
190	181	9	-	1,504.4	1,392.2	112.2	-	39.2	Reservoir
32	23	9	-	269.1	262.1	7.0	-	70.6	Pumping Station
-	-	-	-	-	-	-	-	-	Pumping & Drainage Station
6	-	6	-	-	-	-	-	66.9	Drainage Station
36	20	16	-	120.1	113.8	6.3	-	34.5	Weir
18	18	-	-	133.0	126.0	7.0	-	-	Infiltration Gallery
161	36	125	-	103.6	103.6	-	-	497.3	Tube Well
-	-	-	-	-	-	-	-	-	Other Facilities
114	73	41	-	582.0	537.2	44.8	-	118.8	Dong-gu
51	48	3	-	355.4	316.9	38.5	-	9.6	Reservoir
5	3	2	-	67.4	67.4	-	-	12.7	Pumping Station
-	-	-	-	-	-	-	-	-	Pumping & Drainage Station
-	-	-	-	-	-	-	-	-	Drainage Station
20	9	11	-	68.4	62.1	6.3	-	14.5	Weir
5	5	-	-	68.0	68.0	-	-	-	Infiltration Gallery
33	8	25	-	22.8	22.8	-	-	82.0	Tube Well
-	-	-	-	-	-	-	-	-	Other Facilities
37	24	13	-	91.3	91.3	-	-	52.0	Buk-gu
17	16	1	-	63.5	63.5	-	-	1.0	Reservoir
1	1	-	-	3.5	3.5	-	-	-	Pumping Station
-	-	-	-	-	-	-	-	-	Pumping & Drainage Station
-	-	-	-	-	-	-	-	-	Drainage Station
-	-	-	-	-	-	-	-	-	Weir
-	-	-	-	-	-	-	-	-	Infiltration Gallery
19	7	12	-	24.3	24.3	-	-	51.0	Tube Well
-	-	-	-	-	-	-	-	-	Other Facilities

답 면 적 현 황(계속)

by Irrigation Facilities(Cont'd)

Area : ha

답 면 적 Paddy Field Area	수리답율 (%) Percentage of Irrigated Paddy Field	한 발 빈 도 별 관 개 면 적 Irrigated Area by Frequency of Drought						Administrative Division Irrigation Facilities
		계 Total	평 년 Normal Years	3 년 3 Years	5 년 5 Years	7 년 7 Years	10년이상 Over 10 Years	
-	-	968.1	563.4	69.0	17.7	11.0	307.0	Gijang-gun
-	-	712.4	472.0	51.2	4.8	-	184.4	Reservoir
-	-	12.0	-	-	-	-	12.0	Pumping Station
-	-	-	-	-	-	-	-	Pumping & Drainage Station
-	-	-	-	-	-	-	-	Drainage Station
-	-	231.7	91.4	17.8	12.9	11.0	98.6	Weir
-	-	-	-	-	-	-	-	Infiltration Gallery
-	-	12.0	-	-	-	-	12.0	Tube Well
-	-	-	-	-	-	-	-	Other Facilities
6,567.0	96.7	6,351.9	716.8	712.0	427.1	412.7	4,083.3	Daegu-gwangyeoksi
-	-	3,772.7	520.5	509.5	361.1	412.7	1,968.9	Reservoir
-	-	2,222.5	120.3	71.3	37.0	-	1,993.9	Pumping Station
-	-	-	-	-	-	-	-	Pumping & Drainage Station
-	-	-	-	-	-	-	-	Drainage Station
-	-	120.1	30.0	55.4	-	-	34.7	Weir
-	-	133.0	46.0	47.0	-	-	40.0	Infiltration Gallery
-	-	103.6	-	28.8	29.0	-	45.8	Tube Well
-	-	-	-	-	-	-	-	Other Facilities
-	-	775.5	57.5	328.0	18.6	-	371.4	Dong-gu
-	-	524.8	57.5	251.6	18.6	-	197.1	Reservoir
-	-	91.5	-	-	-	-	91.5	Pumping Station
-	-	-	-	-	-	-	-	Pumping & Drainage Station
-	-	-	-	-	-	-	-	Drainage Station
-	-	68.4	-	35.4	-	-	33.0	Weir
-	-	68.0	-	41.0	-	-	27.0	Infiltration Gallery
-	-	22.8	-	-	-	-	22.8	Tube Well
-	-	-	-	-	-	-	-	Other Facilities
-	-	309.7	-	74.3	-	52.7	182.7	Buk-gu
-	-	249.0	-	50.0	-	52.7	146.3	Reservoir
-	-	36.4	-	-	-	-	36.4	Pumping Station
-	-	-	-	-	-	-	-	Pumping & Drainage Station
-	-	-	-	-	-	-	-	Drainage Station
-	-	-	-	-	-	-	-	Weir
-	-	-	-	-	-	-	-	Infiltration Gallery
-	-	24.3	-	24.3	-	-	-	Tube Well
-	-	-	-	-	-	-	-	Other Facilities

4. 수 리 시 설 별 Paddy Field Area

면적 : 헥타아르

시군 및 시설별	합 계 Total								
	수 원 공 수 No. of Facilities				수 리 담 면 적 Irrigated Paddy Field Area				보조수원공 수혜면적 Irrigated by Supple- mentary Facilities
	계 Total	주 Main	보 조 Supple- mentary	부 속 Auxiliary	계 Total	구 역 내 On Project Area	구 역 외 Out of Project Area	기 타 Others	
수 성 구	39	24	12	3	243.6	243.6	-	-	140.4
저 수 지	26	21	5	-	201.0	201.0	-	-	23.6
양 수 장	4	3	1	-	42.6	42.6	-	-	8.6
양 배 수 장	-	-	-	-	-	-	-	-	-
배 수 장	-	-	-	-	-	-	-	-	-
보	1	-	-	1	-	-	-	-	-
집 수 암 거	3	-	1	2	-	-	-	-	7.2
관 정	5	-	5	-	-	-	-	-	101.0
기 타 시 설	-	-	-	-	-	-	-	-	-
달 서 구	12	6	4	2	46.7	46.7	-	-	19.6
저 수 지	5	5	-	-	44.1	44.1	-	-	-
양 수 장	3	1	1	1	2.6	2.6	-	-	10.0
양 배 수 장	-	-	-	-	-	-	-	-	-
배 수 장	-	-	-	-	-	-	-	-	-
보	1	-	-	1	-	-	-	-	-
집 수 암 거	-	-	-	-	-	-	-	-	-
관 정	3	-	3	-	-	-	-	-	9.6
기 타 시 설	-	-	-	-	-	-	-	-	-
달 성 군	338	173	109	56	4,976.4	4,875.9	100.5	-	859.6
저 수 지	114	101	2	11	2,753.8	2,677.9	75.9	-	7.0
양 수 장	54	27	10	17	2,049.4	2,031.8	17.6	-	254.0
양 배 수 장	4	-	3	1	-	-	-	-	250.0
배 수 장	17	-	6	11	-	-	-	-	66.9
보	32	11	5	16	51.7	51.7	-	-	20.0
집 수 암 거	13	13	-	-	65.0	58.0	7.0	-	-
관 정	104	21	83	-	56.5	56.5	-	-	261.7
기 타 시 설	-	-	-	-	-	-	-	-	-
인 천 광 역 시	503	413	60	30	11,313.8	8,941.2	447.9	1,924.7	365.1
저 수 지	36	33	2	1	5,353.6	5,257.6	96.0	-	97.1
양 수 장	58	18	12	28	430.7	427.3	3.4	-	191.9
양 배 수 장	-	-	-	-	2,395.3	2,055.8	339.5	-	-
배 수 장	1	-	-	1	-	-	-	-	-
보	6	5	1	-	226.3	217.3	9.0	-	-
집 수 암 거	40	39	1	-	78.6	78.6	-	-	2.0
관 정	362	318	44	-	904.6	904.6	-	-	74.1
기 타 시 설	-	-	-	-	1,924.7	-	-	1,924.7	-

답 면 적 현 황(계속)

by Irrigation Facilities(Cont'd)

Area : ha

시 군 관 할 시 설 Facilities Operated by Si and Gun									Administrative Division
수 원 공 수 No. of Facilities				수 리 담 면 적 Irrigated Paddy Field Area				보조수원공 수혜면적 Irrigated by Supplementary Facilities	
계 Total	주 Main	보 조 Supplementary	부 속 Auxiliary	계 Total	구 역 내 On Project Area	구 역 외 Out of Project Area	기 타 Others		
29	19	10	-	197.9	197.9	-	-	133.2	Suseong-gu
22	18	4	-	166.3	166.3	-	-	23.6	Reservoir
2	1	1	-	31.6	31.6	-	-	8.6	Pumping Station
-	-	-	-	-	-	-	-	-	Pumping & Drainage Station
-	-	-	-	-	-	-	-	-	Drainage Station
-	-	-	-	-	-	-	-	-	Weir
-	-	-	-	-	-	-	-	-	Infiltration Gallery
5	-	5	-	-	-	-	-	101.0	Tube Well
-	-	-	-	-	-	-	-	-	Other Facilities
8	5	3	-	16.7	16.7	-	-	9.6	Dalseo-gu
4	4	-	-	14.1	14.1	-	-	-	Reservoir
1	1	-	-	2.6	2.6	-	-	-	Pumping Station
-	-	-	-	-	-	-	-	-	Pumping & Drainage Station
-	-	-	-	-	-	-	-	-	Drainage Station
-	-	-	-	-	-	-	-	-	Weir
-	-	-	-	-	-	-	-	-	Infiltration Gallery
3	-	3	-	-	-	-	-	9.6	Tube Well
-	-	-	-	-	-	-	-	-	Other Facilities
255	157	98	-	1,242.3	1,154.6	87.7	-	394.9	Dalseong-gun
96	95	1	-	905.1	831.4	73.7	-	5.0	Reservoir
23	17	6	-	164.0	157.0	7.0	-	49.3	Pumping Station
-	-	-	-	-	-	-	-	-	Pumping & Drainage Station
6	-	6	-	-	-	-	-	66.9	Drainage Station
16	11	5	-	51.7	51.7	-	-	20.0	Weir
13	13	-	-	65.0	58.0	7.0	-	-	Infiltration Gallery
101	21	80	-	56.5	56.5	-	-	253.7	Tube Well
-	-	-	-	-	-	-	-	-	Other Facilities
413	402	2	9	4,084.5	2,147.4	12.4	1,924.7	12.0	Incheon-gwangyeoksi
22	22	-	-	519.6	519.6	-	-	-	Reservoir
28	18	1	9	430.7	427.3	3.4	-	10.0	Pumping Station
-	-	-	-	-	-	-	-	-	Pumping & Drainage Station
-	-	-	-	-	-	-	-	-	Drainage Station
5	5	-	-	226.3	217.3	9.0	-	-	Weir
40	39	1	-	78.6	78.6	-	-	2.0	Infiltration Gallery
318	318	-	-	904.6	904.6	-	-	-	Tube Well
-	-	-	-	1,924.7	-	-	1,924.7	-	Other Facilities

답 면 적 현 황(계속)

by Irrigation Facilities(Cont'd)

Area : ha

답 면 적 Paddy Field Area	수리답율 (%) Percentage of Irrigated Paddy Field	한 발 빈 도 별 관 개 면 적 Irrigated Area by Frequency of Drought						Administrative Division Irrigation Facilities
		계 Total	평 년 Normal Years	3 년 3 Years	5 년 5 Years	7 년 7 Years	10년이상 Over 10 Years	
-	-	243.6	11.2	123.8	-	-	108.6	Suseong-gu
-	-	201.0	11.2	92.2	-	-	97.6	Reservoir
-	-	42.6	-	31.6	-	-	11.0	Pumping Station
-	-	-	-	-	-	-	-	Pumping & Drainage Station
-	-	-	-	-	-	-	-	Drainage Station
-	-	-	-	-	-	-	-	Weir
-	-	-	-	-	-	-	-	Infiltration Gallery
-	-	-	-	-	-	-	-	Tube Well
-	-	-	-	-	-	-	-	Other Facilities
-	-	46.7	-	7.5	-	-	39.2	Dalseo-gu
-	-	44.1	-	7.5	-	-	36.6	Reservoir
-	-	2.6	-	-	-	-	2.6	Pumping Station
-	-	-	-	-	-	-	-	Pumping & Drainage Station
-	-	-	-	-	-	-	-	Drainage Station
-	-	-	-	-	-	-	-	Weir
-	-	-	-	-	-	-	-	Infiltration Gallery
-	-	-	-	-	-	-	-	Tube Well
-	-	-	-	-	-	-	-	Other Facilities
-	-	4,976.4	648.1	178.4	408.5	360.0	3,381.4	Dalseong-gun
-	-	2,753.8	451.8	108.2	342.5	360.0	1,491.3	Reservoir
-	-	2,049.4	120.3	39.7	37.0	-	1,852.4	Pumping Station
-	-	-	-	-	-	-	-	Pumping & Drainage Station
-	-	-	-	-	-	-	-	Drainage Station
-	-	51.7	30.0	20.0	-	-	1.7	Weir
-	-	65.0	46.0	6.0	-	-	13.0	Infiltration Gallery
-	-	56.5	-	4.5	29.0	-	23.0	Tube Well
-	-	-	-	-	-	-	-	Other Facilities
17,814.0	63.5	11,313.8	2,482.2	762.9	863.6	1,836.6	5,368.5	Incheon-gwangyeoksi
-	-	5,353.6	220.8	260.0	90.8	1,836.6	2,945.4	Reservoir
-	-	430.7	57.0	266.7	100.0	-	7.0	Pumping Station
-	-	2,395.3	-	-	-	-	2,395.3	Pumping & Drainage Station
-	-	-	-	-	-	-	-	Drainage Station
-	-	226.3	66.3	160.0	-	-	-	Weir
-	-	78.6	50.4	26.2	-	-	2.0	Infiltration Gallery
-	-	904.6	163.0	50.0	672.8	-	18.8	Tube Well
-	-	1,924.7	1,924.7	-	-	-	-	Other Facilities

답 면 적 현 황(계속)

by Irrigation Facilities(Cont'd)

Area : ha

시 군 관 할 시 설 Facilities Operated by Si and Gun									Administrative Division
수 원 공 수 No. of Facilities				수 리 답 면 적 Irrigated Paddy Field Area				보조수원공 수해면적 Irrigated by Supplementary Facilities	
계 Total	주 Main	보 조 Supplementary	부 속 Auxiliary	계 Total	구 역 내 On Project Area	구 역 외 Out of Project Area	기 타 Others		
51	50	-	1	280.3	148.1	-	132.2	-	Jung-gu
3	3	-	-	7.4	7.4	-	-	-	Reservoir
1	-	-	1	-	-	-	-	-	Pumping Station
-	-	-	-	-	-	-	-	-	Pumping & Drainage Station
-	-	-	-	-	-	-	-	-	Drainage Station
-	-	-	-	-	-	-	-	-	Weir
-	-	-	-	-	-	-	-	-	Infiltration Gallery
47	47	-	-	140.7	140.7	-	-	-	Tube Well
-	-	-	-	132.2	-	-	132.2	-	Other Facilities
3	3	-	-	12.0	12.0	-	-	-	Yeonsu-gu
-	-	-	-	-	-	-	-	-	Reservoir
-	-	-	-	-	-	-	-	-	Pumping Station
-	-	-	-	-	-	-	-	-	Pumping & Drainage Station
-	-	-	-	-	-	-	-	-	Drainage Station
-	-	-	-	-	-	-	-	-	Weir
-	-	-	-	-	-	-	-	-	Infiltration Gallery
3	3	-	-	12.0	12.0	-	-	-	Tube Well
-	-	-	-	-	-	-	-	-	Other Facilities
9	9	-	-	76.3	76.3	-	-	-	Namdong-gu
-	-	-	-	-	-	-	-	-	Reservoir
-	-	-	-	-	-	-	-	-	Pumping Station
-	-	-	-	-	-	-	-	-	Pumping & Drainage Station
-	-	-	-	-	-	-	-	-	Drainage Station
2	2	-	-	50.8	50.8	-	-	-	Weir
-	-	-	-	-	-	-	-	-	Infiltration Gallery
7	7	-	-	25.5	25.5	-	-	-	Tube Well
-	-	-	-	-	-	-	-	-	Other Facilities
5	5	-	-	22.0	22.0	-	-	-	Gyeongyang-gu
-	-	-	-	-	-	-	-	-	Reservoir
-	-	-	-	-	-	-	-	-	Pumping Station
-	-	-	-	-	-	-	-	-	Pumping & Drainage Station
-	-	-	-	-	-	-	-	-	Drainage Station
-	-	-	-	-	-	-	-	-	Weir
-	-	-	-	-	-	-	-	-	Infiltration Gallery
5	5	-	-	22.0	22.0	-	-	-	Tube Well
-	-	-	-	-	-	-	-	-	Other Facilities

답 면 적 현 황(계속)

by Irrigation Facilities(Cont'd)

Area : ha

답 면 적 Paddy Field Area	수리답율 (%) Percentage of Irrigated Paddy Field	한 발 빈 도 별 관 개 면 적 Irrigated Area by Frequency of Drought						Administrative Division Irrigation Facilities
		계 Total	평 년 Normal Years	3 년 3 Years	5 년 5 Years	7 년 7 Years	10년이상 Over 10 Years	
-	-	280.3	258.6	-	11.7	-	10.0	Jung-gu
-	-	7.4	7.4	-	-	-	-	Reservoir
-	-	-	-	-	-	-	-	Pumping Station
-	-	-	-	-	-	-	-	Pumping & Drainage Station
-	-	-	-	-	-	-	-	Drainage Station
-	-	-	-	-	-	-	-	Weir
-	-	-	-	-	-	-	-	Infiltration Gallery
-	-	140.7	119.0	-	11.7	-	10.0	Tube Well
-	-	132.2	132.2	-	-	-	-	Other Facilities
-	-	12.0	-	12.0	-	-	-	Yeonsu-gu
-	-	-	-	-	-	-	-	Reservoir
-	-	-	-	-	-	-	-	Pumping Station
-	-	-	-	-	-	-	-	Pumping & Drainage Station
-	-	-	-	-	-	-	-	Drainage Station
-	-	-	-	-	-	-	-	Weir
-	-	-	-	-	-	-	-	Infiltration Gallery
-	-	12.0	-	12.0	-	-	-	Tube Well
-	-	-	-	-	-	-	-	Other Facilities
-	-	76.3	20.8	30.0	16.7	-	8.8	Namdong-gu
-	-	-	-	-	-	-	-	Reservoir
-	-	-	-	-	-	-	-	Pumping Station
-	-	-	-	-	-	-	-	Pumping & Drainage Station
-	-	-	-	-	-	-	-	Drainage Station
-	-	50.8	20.8	30.0	-	-	-	Weir
-	-	-	-	-	-	-	-	Infiltration Gallery
-	-	25.5	-	-	16.7	-	8.8	Tube Well
-	-	-	-	-	-	-	-	Other Facilities
-	-	2,417.3	22.0	-	-	-	2,395.3	Gyeong-gu
-	-	-	-	-	-	-	-	Reservoir
-	-	-	-	-	-	-	-	Pumping Station
-	-	2,395.3	-	-	-	-	2,395.3	Pumping & Drainage Station
-	-	-	-	-	-	-	-	Drainage Station
-	-	-	-	-	-	-	-	Weir
-	-	-	-	-	-	-	-	Infiltration Gallery
-	-	22.0	22.0	-	-	-	-	Tube Well
-	-	-	-	-	-	-	-	Other Facilities

4. 수 리 시 설 별 Paddy Field Area

면적 : 헥타아르

시군 및 시설별	합 계 Total								
	수 원 공 수 No. of Facilities				수 리 답 면 적 Irrigated Paddy Field Area				보조수원공 수혜면적 Irrigated by Supple- mentary Facilities
	계 Total	주 Main	보 조 Supple- mentary	부 속 Auxiliary	계 Total	구 역 내 On Project Area	구 역 외 Out of Project Area	기 타 Others	
서 구	10	6	1	3	83.1	82.1	1.0	-	-
저 수 지	1	1	-	-	5.4	5.4	-	-	-
양 수 장	6	3	-	3	57.2	57.2	-	-	-
양 배 수 장	-	-	-	-	-	-	-	-	-
배 수 장	-	-	-	-	-	-	-	-	-
보	2	1	1	-	17.5	16.5	1.0	-	-
집 수 압 거	-	-	-	-	-	-	-	-	-
관 정	1	1	-	-	3.0	3.0	-	-	-
기 타 시 설	-	-	-	-	-	-	-	-	-
강 화 군	254	174	58	22	7,806.8	6,056.9	107.4	1,642.5	363.1
저 수 지	28	25	2	1	5,272.7	5,176.7	96.0	-	97.1
양 수 장	43	10	12	21	362.1	358.7	3.4	-	191.9
양 배 수 장	-	-	-	-	-	-	-	-	-
배 수 장	-	-	-	-	-	-	-	-	-
보	2	2	-	-	158.0	150.0	8.0	-	-
집 수 압 거	27	27	-	-	74.4	74.4	-	-	-
관 정	154	110	44	-	297.1	297.1	-	-	74.1
기 타 시 설	-	-	-	-	1,642.5	-	-	1,642.5	-
용 진 군	169	166	1	2	638.0	488.0	-	150.0	2.0
저 수 지	4	4	-	-	68.1	68.1	-	-	-
양 수 장	7	5	-	2	11.4	11.4	-	-	-
양 배 수 장	-	-	-	-	-	-	-	-	-
배 수 장	-	-	-	-	-	-	-	-	-
보	-	-	-	-	-	-	-	-	-
집 수 압 거	13	12	1	-	4.2	4.2	-	-	2.0
관 정	145	145	-	-	404.3	404.3	-	-	-
기 타 시 설	-	-	-	-	150.0	-	-	150.0	-
광 주 광 역 시	495	320	168	7	9,180.9	8,950.1	84.8	146.0	4,281.6
저 수 지	150	97	52	1	6,450.4	6,373.6	76.8	-	1,662.9
양 수 장	78	48	30	-	1,425.1	1,425.1	-	-	1,306.7
양 배 수 장	-	-	-	-	-	-	-	-	-
배 수 장	-	-	-	-	-	-	-	-	-
보	64	22	40	2	364.2	364.2	-	-	1,096.2
집 수 압 거	19	12	7	-	244.8	242.8	2.0	-	98.1
관 정	184	141	39	4	550.4	544.4	6.0	-	117.7
기 타 시 설	-	-	-	-	146.0	-	-	146.0	-

답 면 적 현 황(계속)

by Irrigation Facilities(Cont'd)

Area : ha

시 군 관 할 시 설 Facilities Operated by Si and Gun									Administrative Division
수 원 공 수 No. of Facilities				수 리 담 면 적 Irrigated Paddy Field Area				보조수원공 수혜면적 Irrigated by Supplementary Facilities	
계 Total	주 Main	보 조 Supplementary	부 속 Auxiliary	계 Total	구 역 내 On Project Area	구 역 외 Out of Project Area	기 타 Others		
6	6	-	-	83.1	82.1	1.0	-	-	Seo-gu
1	1	-	-	5.4	5.4	-	-	-	Reservoir
3	3	-	-	57.2	57.2	-	-	-	Pumping Station
-	-	-	-	-	-	-	-	-	Pumping & Drainage Station
-	-	-	-	-	-	-	-	-	Drainage Station
1	1	-	-	17.5	16.5	1.0	-	-	Weir
-	-	-	-	-	-	-	-	-	Infiltration Gallery
1	1	-	-	3.0	3.0	-	-	-	Tube Well
-	-	-	-	-	-	-	-	-	Other Facilities
170	163	1	6	2,972.8	1,318.9	11.4	1,642.5	10.0	Ganghwa-gun
14	14	-	-	438.7	438.7	-	-	-	Reservoir
17	10	1	6	362.1	358.7	3.4	-	10.0	Pumping Station
-	-	-	-	-	-	-	-	-	Pumping & Drainage Station
-	-	-	-	-	-	-	-	-	Drainage Station
2	2	-	-	158.0	150.0	8.0	-	-	Weir
27	27	-	-	74.4	74.4	-	-	-	Infiltration Gallery
110	110	-	-	297.1	297.1	-	-	-	Tube Well
-	-	-	-	1,642.5	-	-	1,642.5	-	Other Facilities
169	166	1	2	638.0	488.0	-	150.0	2.0	Ongjin-gun
4	4	-	-	68.1	68.1	-	-	-	Reservoir
7	5	-	2	11.4	11.4	-	-	-	Pumping Station
-	-	-	-	-	-	-	-	-	Pumping & Drainage Station
-	-	-	-	-	-	-	-	-	Drainage Station
-	-	-	-	-	-	-	-	-	Weir
13	12	1	-	4.2	4.2	-	-	2.0	Infiltration Gallery
145	145	-	-	404.3	404.3	-	-	-	Tube Well
-	-	-	-	150.0	-	-	150.0	-	Other Facilities
388	307	81	-	3,884.5	3,653.7	84.8	146.0	314.3	Gwangju-gwangyeoksi
93	93	-	-	1,777.9	1,701.1	76.8	-	-	Reservoir
44	39	5	-	801.2	801.2	-	-	48.0	Pumping Station
-	-	-	-	-	-	-	-	-	Pumping & Drainage Station
-	-	-	-	-	-	-	-	-	Drainage Station
53	22	31	-	364.2	364.2	-	-	53.5	Weir
19	12	7	-	244.8	242.8	2.0	-	98.1	Infiltration Gallery
179	141	38	-	550.4	544.4	6.0	-	114.7	Tube Well
-	-	-	-	146.0	-	-	146.0	-	Other Facilities

답 면 적 현 황(계속)

by Irrigation Facilities(Cont'd)

Area : ha

답 면 적 Paddy Field Area	수리답율 (%) Percentage of Irrigated Paddy Field	한 발 빈 도 별 관 개 면 적 Irrigated Area by Frequency of Drought						Administrative Division Irrigation Facilities
		계 Total	평 년 Normal Years	3 년 3 Years	5 년 5 Years	7 년 7 Years	10년이상 Over 10 Years	
-	-	83.1	55.9	27.2	-	-	-	Seo-gu
-	-	5.4	5.4	-	-	-	-	Reservoir
-	-	57.2	30.0	27.2	-	-	-	Pumping Station
-	-	-	-	-	-	-	-	Pumping & Drainage Station
-	-	-	-	-	-	-	-	Drainage Station
-	-	17.5	17.5	-	-	-	-	Weir
-	-	-	-	-	-	-	-	Infiltration Gallery
-	-	3.0	3.0	-	-	-	-	Tube Well
-	-	-	-	-	-	-	-	Other Facilities
-	-	7,806.8	1,971.9	684.1	385.1	1,818.3	2,947.4	Ganghwa-gun
-	-	5,272.7	205.0	259.0	45.0	1,818.3	2,945.4	Reservoir
-	-	362.1	27.0	235.1	100.0	-	-	Pumping Station
-	-	-	-	-	-	-	-	Pumping & Drainage Station
-	-	-	-	-	-	-	-	Drainage Station
-	-	158.0	28.0	130.0	-	-	-	Weir
-	-	74.4	50.4	22.0	-	-	2.0	Infiltration Gallery
-	-	297.1	19.0	38.0	240.1	-	-	Tube Well
-	-	1,642.5	1,642.5	-	-	-	-	Other Facilities
-	-	638.0	153.0	9.6	450.1	18.3	7.0	Ongjin-gun
-	-	68.1	3.0	1.0	45.8	18.3	-	Reservoir
-	-	11.4	-	4.4	-	-	7.0	Pumping Station
-	-	-	-	-	-	-	-	Pumping & Drainage Station
-	-	-	-	-	-	-	-	Drainage Station
-	-	-	-	-	-	-	-	Weir
-	-	4.2	-	4.2	-	-	-	Infiltration Gallery
-	-	404.3	-	-	404.3	-	-	Tube Well
-	-	150.0	150.0	-	-	-	-	Other Facilities
10,231.0	89.7	9,180.9	2,116.3	764.1	124.2	113.6	6,062.7	Gwangju-gwangyeoksi
-	-	6,450.4	1,627.4	181.4	60.0	-	4,581.6	Reservoir
-	-	1,425.1	291.4	213.3	-	50.6	869.8	Pumping Station
-	-	-	-	-	-	-	-	Pumping & Drainage Station
-	-	-	-	-	-	-	-	Drainage Station
-	-	364.2	24.5	172.0	-	-	167.7	Weir
-	-	244.8	-	-	-	-	244.8	Infiltration Gallery
-	-	550.4	27.0	197.4	64.2	63.0	198.8	Tube Well
-	-	146.0	146.0	-	-	-	-	Other Facilities

4. 수 리 시 설 별 Paddy Field Area

면적 : 헥타아르

시군 및 시설별	합 계 Total								
	수 원 공 수 No. of Facilities				수 리 답 면 적 Irrigated Paddy Field Area				보조수원공 수혜면적 Irrigated by Supple- mentary Facilities
	계 Total	주 Main	보 조 Supple- mentary	부 속 Auxiliary	계 Total	구 역 내 On Project Area	구 역 외 Out of Project Area	기 타 Others	
동 구	29	21	8	-	195.6	149.8	45.8	-	21.0
저 수 지	6	6	-	-	87.0	47.2	39.8	-	-
양 수 장	-	-	-	-	-	-	-	-	-
양 배 수 장	-	-	-	-	-	-	-	-	-
배 수 장	-	-	-	-	-	-	-	-	-
보	5	4	1	-	67.0	67.0	-	-	-
집 수 압 거	-	-	-	-	-	-	-	-	-
관 정	18	11	7	-	41.6	35.6	6.0	-	21.0
기 타 시 설	-	-	-	-	-	-	-	-	-
서 구	42	35	5	2	658.5	658.5	-	-	88.6
저 수 지	11	11	-	-	372.5	372.5	-	-	-
양 수 장	8	6	2	-	172.0	172.0	-	-	29.2
양 배 수 장	-	-	-	-	-	-	-	-	-
배 수 장	-	-	-	-	-	-	-	-	-
보	3	-	3	-	-	-	-	-	59.4
집 수 압 거	2	2	-	-	52.0	52.0	-	-	-
관 정	18	16	-	2	62.0	62.0	-	-	-
기 타 시 설	-	-	-	-	-	-	-	-	-
남 구	136	89	45	2	2,291.3	2,267.0	24.3	-	331.8
저 수 지	25	25	-	-	1,649.3	1,625.0	24.3	-	-
양 수 장	21	16	5	-	387.7	387.7	-	-	199.2
양 배 수 장	-	-	-	-	-	-	-	-	-
배 수 장	-	-	-	-	-	-	-	-	-
보	21	5	14	2	36.7	36.7	-	-	21.7
집 수 압 거	5	2	3	-	46.0	46.0	-	-	48.1
관 정	64	41	23	-	171.6	171.6	-	-	62.8
기 타 시 설	-	-	-	-	-	-	-	-	-
북 구	86	56	29	1	3,402.0	3,249.0	7.0	146.0	731.4
저 수 지	27	16	10	1	2,693.3	2,686.3	7.0	-	278.9
양 수 장	6	2	4	-	277.2	277.2	-	-	422.7
양 배 수 장	-	-	-	-	-	-	-	-	-
배 수 장	-	-	-	-	-	-	-	-	-
보	24	9	15	-	146.5	146.5	-	-	29.8
집 수 압 거	-	-	-	-	-	-	-	-	-
관 정	29	29	-	-	139.0	139.0	-	-	-
기 타 시 설	-	-	-	-	146.0	-	-	146.0	-

답 면 적 현 황(계속)

by Irrigation Facilities(Cont'd)

Area : ha

시 군 관 할 시 설 Facilities Operated by Si and Gun									Administrative Division
수 원 공 수 No. of Facilities				수 리 담 면 적 Irrigated Paddy Field Area				보조수원공 수혜면적 Irrigated by Supplementary Facilities	
계 Total	주 Main	보 조 Supplementary	부 속 Auxiliary	계 Total	구 역 내 On Project Area	구 역 외 Out of Project Area	기 타 Others		
29	21	8	-	195.6	149.8	45.8	-	21.0	Dong-gu
6	6	-	-	87.0	47.2	39.8	-	-	Reservoir
-	-	-	-	-	-	-	-	-	Pumping Station
-	-	-	-	-	-	-	-	-	Pumping & Drainage Station
-	-	-	-	-	-	-	-	-	Drainage Station
5	4	1	-	67.0	67.0	-	-	-	Weir
-	-	-	-	-	-	-	-	-	Infiltration Gallery
18	11	7	-	41.6	35.6	6.0	-	21.0	Tube Well
-	-	-	-	-	-	-	-	-	Other Facilities
33	32	1	-	474.5	474.5	-	-	15.4	Seo-gu
9	9	-	-	214.0	214.0	-	-	-	Reservoir
6	5	1	-	146.5	146.5	-	-	15.4	Pumping Station
-	-	-	-	-	-	-	-	-	Pumping & Drainage Station
-	-	-	-	-	-	-	-	-	Drainage Station
-	-	-	-	-	-	-	-	-	Weir
2	2	-	-	52.0	52.0	-	-	-	Infiltration Gallery
16	16	-	-	62.0	62.0	-	-	-	Tube Well
-	-	-	-	-	-	-	-	-	Other Facilities
128	87	41	-	1,047.6	1,023.3	24.3	-	147.8	Nam-gu
25	25	-	-	525.6	501.3	24.3	-	-	Reservoir
15	14	1	-	267.7	267.7	-	-	15.2	Pumping Station
-	-	-	-	-	-	-	-	-	Pumping & Drainage Station
-	-	-	-	-	-	-	-	-	Drainage Station
19	5	14	-	36.7	36.7	-	-	21.7	Weir
5	2	3	-	46.0	46.0	-	-	48.1	Infiltration Gallery
64	41	23	-	171.6	171.6	-	-	62.8	Tube Well
-	-	-	-	-	-	-	-	-	Other Facilities
69	54	15	-	669.0	516.0	7.0	146.0	29.8	Buk-gu
16	16	-	-	237.5	230.5	7.0	-	-	Reservoir
-	-	-	-	-	-	-	-	-	Pumping Station
-	-	-	-	-	-	-	-	-	Pumping & Drainage Station
-	-	-	-	-	-	-	-	-	Drainage Station
24	9	15	-	146.5	146.5	-	-	29.8	Weir
-	-	-	-	-	-	-	-	-	Infiltration Gallery
29	29	-	-	139.0	139.0	-	-	-	Tube Well
-	-	-	-	146.0	-	-	146.0	-	Other Facilities

답 면 적 현 황(계속)

by Irrigation Facilities(Cont'd)

Area : ha

답 면 적 Paddy Field Area	수리답율 (%) Percentage of Irrigated Paddy Field	한 발 빈 도 별 관 개 면 적 Irrigated Area by Frequency of Drought						Administrative Division Irrigation Facilities /
		계 Total	평 년 Normal Years	3 년 3 Years	5 년 5 Years	7 년 7 Years	10년이상 Over 10 Years	
-	-	195.6	87.0	47.0	-	-	61.6	Dong-gu
-	-	87.0	87.0	-	-	-	-	Reservoir
-	-	-	-	-	-	-	-	Pumping Station
-	-	-	-	-	-	-	-	Pumping & Drainage Station
-	-	-	-	-	-	-	-	Drainage Station
-	-	67.0	-	47.0	-	-	20.0	Weir
-	-	-	-	-	-	-	-	Infiltration Gallery
-	-	41.6	-	-	-	-	41.6	Tube Well
-	-	-	-	-	-	-	-	Other Facilities
-	-	658.5	299.1	132.4	-	32.0	195.0	Seo-gu
-	-	372.5	281.1	91.4	-	-	-	Reservoir
-	-	172.0	-	36.0	-	28.0	108.0	Pumping Station
-	-	-	-	-	-	-	-	Pumping & Drainage Station
-	-	-	-	-	-	-	-	Drainage Station
-	-	-	-	-	-	-	-	Weir
-	-	52.0	-	-	-	-	52.0	Infiltration Gallery
-	-	62.0	18.0	5.0	-	4.0	35.0	Tube Well
-	-	-	-	-	-	-	-	Other Facilities
-	-	2,291.3	596.0	310.8	6.0	4.0	1,374.5	Nam-gu
-	-	1,649.3	503.0	15.0	-	-	1,131.3	Reservoir
-	-	387.7	82.0	161.4	-	-	144.3	Pumping Station
-	-	-	-	-	-	-	-	Pumping & Drainage Station
-	-	-	-	-	-	-	-	Drainage Station
-	-	36.7	8.0	-	-	-	28.7	Weir
-	-	46.0	-	-	-	-	46.0	Infiltration Gallery
-	-	171.6	3.0	134.4	6.0	4.0	24.2	Tube Well
-	-	-	-	-	-	-	-	Other Facilities
-	-	3,402.0	402.4	167.0	60.0	51.0	2,721.6	Buk-gu
-	-	2,693.3	85.5	35.0	60.0	-	2,512.8	Reservoir
-	-	277.2	154.4	-	-	-	122.8	Pumping Station
-	-	-	-	-	-	-	-	Pumping & Drainage Station
-	-	-	-	-	-	-	-	Drainage Station
-	-	146.5	16.5	125.0	-	-	5.0	Weir
-	-	-	-	-	-	-	-	Infiltration Gallery
-	-	139.0	-	7.0	-	51.0	81.0	Tube Well
-	-	146.0	146.0	-	-	-	-	Other Facilities

답 면 적 현 황(계속)

by Irrigation Facilities(Cont'd)

Area : ha

시 군 관 할 시 설 Facilities Operated by Si and Gun									Administrative Division
수 원 공 수 No. of Facilities				수 리 답 면 적 Irrigated Paddy Field Area				보조수원공 수혜면적 Irrigated by Supplementary Facilities	
계 Total	주 Main	보 조 Supplementary	부 속 Auxiliary	계 Total	구 역 내 On Project Area	구 역 외 Out of Project Area	기 타 Others		
129	113	16	-	1,497.8	1,490.1	7.7	-	100.3	Gwangsan-gu
37	37	-	-	713.8	708.1	5.7	-	-	Reservoir
23	20	3	-	387.0	387.0	-	-	17.4	Pumping Station
-	-	-	-	-	-	-	-	-	Pumping & Drainage Station
-	-	-	-	-	-	-	-	-	Drainage Station
5	4	1	-	114.0	114.0	-	-	2.0	Weir
12	8	4	-	146.8	144.8	2.0	-	50.0	Infiltration Gallery
52	44	8	-	136.2	136.2	-	-	30.9	Tube Well
-	-	-	-	-	-	-	-	-	Other Facilities
635	584	47	4	2,264.6	2,264.6	-	-	215.5	Daejeon-gwangyeoksi
17	17	-	-	133.9	133.9	-	-	-	Reservoir
25	20	1	4	269.9	269.9	-	-	21.6	Pumping Station
-	-	-	-	-	-	-	-	-	Pumping & Drainage Station
-	-	-	-	-	-	-	-	-	Drainage Station
101	99	2	-	953.0	953.0	-	-	11.5	Weir
18	6	12	-	36.5	36.5	-	-	81.9	Infiltration Gallery
474	442	32	-	871.3	871.3	-	-	100.5	Tube Well
-	-	-	-	-	-	-	-	-	Other Facilities
109	108	1	-	178.9	178.9	-	-	3.0	Dong-gu
3	3	-	-	17.5	17.5	-	-	-	Reservoir
-	-	-	-	-	-	-	-	-	Pumping Station
-	-	-	-	-	-	-	-	-	Pumping & Drainage Station
-	-	-	-	-	-	-	-	-	Drainage Station
18	18	-	-	33.0	33.0	-	-	-	Weir
-	-	-	-	-	-	-	-	-	Infiltration Gallery
88	87	1	-	128.4	128.4	-	-	3.0	Tube Well
-	-	-	-	-	-	-	-	-	Other Facilities
51	51	-	-	141.0	141.0	-	-	-	Jung-gu
3	3	-	-	19.0	19.0	-	-	-	Reservoir
4	4	-	-	24.6	24.6	-	-	-	Pumping Station
-	-	-	-	-	-	-	-	-	Pumping & Drainage Station
-	-	-	-	-	-	-	-	-	Drainage Station
14	14	-	-	33.4	33.4	-	-	-	Weir
-	-	-	-	-	-	-	-	-	Infiltration Gallery
30	30	-	-	64.0	64.0	-	-	-	Tube Well
-	-	-	-	-	-	-	-	-	Other Facilities

답 면 적 현 황(계속)

by Irrigation Facilities(Cont'd)

Area : ha

답 면 적 Paddy Field Area	수리답율 (%) Percentage of Irrigated Paddy Field	한 발 빈 도 별 관 개 면 적 Irrigated Area by Frequency of Drought						Administrative Division Irrigation Facilities
		계 Total	평 년 Normal Years	3 년 3 Years	5 년 5 Years	7 년 7 Years	10년이상 Over 10 Years	
-	-	2,633.5	731.8	106.9	58.2	26.6	1,710.0	Gwangsan-gu
-	-	1,648.3	670.8	40.0	-	-	937.5	Reservoir
-	-	588.2	55.0	15.9	-	22.6	494.7	Pumping Station
-	-	-	-	-	-	-	-	Pumping & Drainage Station
-	-	-	-	-	-	-	-	Drainage Station
-	-	114.0	-	-	-	-	114.0	Weir
-	-	146.8	-	-	-	-	146.8	Infiltration Gallery
-	-	136.2	6.0	51.0	58.2	4.0	17.0	Tube Well
-	-	-	-	-	-	-	-	Other Facilities
3,186.0	85.2	2,716.8	889.7	451.5	373.2	47.5	954.9	Daejeon-gwangyeoksi
-	-	449.2	78.4	12.7	-	-	358.1	Reservoir
-	-	406.8	30.2	74.4	-	47.5	254.7	Pumping Station
-	-	-	-	-	-	-	-	Pumping & Drainage Station
-	-	-	-	-	-	-	-	Drainage Station
-	-	953.0	726.6	108.5	13.8	-	104.1	Weir
-	-	36.5	8.8	4.0	-	-	23.7	Infiltration Gallery
-	-	871.3	45.7	251.9	359.4	-	214.3	Tube Well
-	-	-	-	-	-	-	-	Other Facilities
-	-	178.9	43.4	93.4	30.0	-	12.1	Dong-gu
-	-	17.5	17.5	-	-	-	-	Reservoir
-	-	-	-	-	-	-	-	Pumping Station
-	-	-	-	-	-	-	-	Pumping & Drainage Station
-	-	-	-	-	-	-	-	Drainage Station
-	-	33.0	19.6	6.7	4.0	-	2.7	Weir
-	-	-	-	-	-	-	-	Infiltration Gallery
-	-	128.4	6.3	86.7	26.0	-	9.4	Tube Well
-	-	-	-	-	-	-	-	Other Facilities
-	-	141.0	4.6	32.0	3.0	-	101.4	Jung-gu
-	-	19.0	-	1.0	-	-	18.0	Reservoir
-	-	24.6	-	16.0	-	-	8.6	Pumping Station
-	-	-	-	-	-	-	-	Pumping & Drainage Station
-	-	-	-	-	-	-	-	Drainage Station
-	-	33.4	4.6	15.0	-	-	13.8	Weir
-	-	-	-	-	-	-	-	Infiltration Gallery
-	-	64.0	-	-	3.0	-	61.0	Tube Well
-	-	-	-	-	-	-	-	Other Facilities

답 면 적 현 황(계속)

by Irrigation Facilities(Cont'd)

Area : ha

시 군 관 할 시 설 Facilities Operated by Si and Gun									Administrative Division
수 원 공 수 No. of Facilities				수 리 담 면 적 Irrigated Paddy Field Area				보조수원공 수혜면적 Irrigated by Supplementary Facilities	
계 Total	주 Main	보 조 Supplementary	부 속 Auxiliary	계 Total	구 역 내 On Project Area	구 역 외 Out of Project Area	기 타 Others		
119	93	22	4	593.4	593.4	-	-	126.1	Seo-gu
1	1	-	-	7.8	7.8	-	-	-	Reservoir
11	6	1	4	79.3	79.3	-	-	21.6	Pumping Station
-	-	-	-	-	-	-	-	-	Pumping & Drainage Station
-	-	-	-	-	-	-	-	-	Drainage Station
27	26	1	-	343.4	343.4	-	-	5.0	Weir
8	2	6	-	22.0	22.0	-	-	45.5	Infiltration Gallery
72	58	14	-	140.9	140.9	-	-	54.0	Tube Well
-	-	-	-	-	-	-	-	-	Other Facilities
292	268	24	-	1,152.7	1,152.7	-	-	86.4	Yuseong-gu
8	8	-	-	76.4	76.4	-	-	-	Reservoir
8	8	-	-	120.8	120.8	-	-	-	Pumping Station
-	-	-	-	-	-	-	-	-	Pumping & Drainage Station
-	-	-	-	-	-	-	-	-	Drainage Station
29	28	1	-	500.3	500.3	-	-	6.5	Weir
9	3	6	-	10.8	10.8	-	-	36.4	Infiltration Gallery
238	221	17	-	444.4	444.4	-	-	43.5	Tube Well
-	-	-	-	-	-	-	-	-	Other Facilities
64	64	-	-	198.6	198.6	-	-	-	Daedeok-gu
2	2	-	-	13.2	13.2	-	-	-	Reservoir
2	2	-	-	45.2	45.2	-	-	-	Pumping Station
-	-	-	-	-	-	-	-	-	Pumping & Drainage Station
-	-	-	-	-	-	-	-	-	Drainage Station
13	13	-	-	42.9	42.9	-	-	-	Weir
1	1	-	-	3.7	3.7	-	-	-	Infiltration Gallery
46	46	-	-	93.6	93.6	-	-	-	Tube Well
-	-	-	-	-	-	-	-	-	Other Facilities
829	695	101	33	4,677.3	4,525.2	152.1	-	442.4	Ulsan-gwangyeoksi
293	262	23	8	2,152.2	2,075.9	76.3	-	135.3	Reservoir
80	53	9	18	406.5	404.5	2.0	-	88.8	Pumping Station
-	-	-	-	-	-	-	-	-	Pumping & Drainage Station
-	-	-	-	-	-	-	-	-	Drainage Station
186	145	41	-	928.6	910.0	18.6	-	99.9	Weir
65	44	14	7	489.5	437.3	52.2	-	73.4	Infiltration Gallery
205	191	14	-	700.5	697.5	3.0	-	45.0	Tube Well
-	-	-	-	-	-	-	-	-	Other Facilities

답 면 적 현 황(계속)

by Irrigation Facilities(Cont'd)

Area : ha

답 면 적 Paddy Field Area	수리답율 (%) Percentage of Irrigated Paddy Field	한 발 빈 도 별 관 개 면 적 Irrigated Area by Frequency of Drought						Administrative Division Irrigation Facilities
		계 Total	평 년 Normal Years	3 년 3 Years	5 년 5 Years	7 년 7 Years	10년이상 Over 10 Years	
-	-	716.9	213.6	115.8	9.8	-	377.7	Seo-gu
-	-	131.3	7.8	-	-	-	123.5	Reservoir
-	-	79.3	5.7	48.4	-	-	25.2	Pumping Station
-	-	-	-	-	-	-	-	Pumping & Drainage Station
-	-	-	-	-	-	-	-	Drainage Station
-	-	343.4	200.1	63.4	9.8	-	70.1	Weir
-	-	22.0	-	4.0	-	-	18.0	Infiltration Gallery
-	-	140.9	-	-	-	-	140.9	Tube Well
-	-	-	-	-	-	-	-	Other Facilities
-	-	1,481.4	542.2	139.5	330.4	47.5	421.8	Yuseong-gu
-	-	268.2	39.9	11.7	-	-	216.6	Reservoir
-	-	257.7	-	10.0	-	47.5	200.2	Pumping Station
-	-	-	-	-	-	-	-	Pumping & Drainage Station
-	-	-	-	-	-	-	-	Drainage Station
-	-	500.3	493.5	6.8	-	-	-	Weir
-	-	10.8	8.8	-	-	-	2.0	Infiltration Gallery
-	-	444.4	-	111.0	330.4	-	3.0	Tube Well
-	-	-	-	-	-	-	-	Other Facilities
-	-	198.6	85.9	70.8	-	-	41.9	Daedeok-gu
-	-	13.2	13.2	-	-	-	-	Reservoir
-	-	45.2	24.5	-	-	-	20.7	Pumping Station
-	-	-	-	-	-	-	-	Pumping & Drainage Station
-	-	-	-	-	-	-	-	Drainage Station
-	-	42.9	8.8	16.6	-	-	17.5	Weir
-	-	3.7	-	-	-	-	3.7	Infiltration Gallery
-	-	93.6	39.4	54.2	-	-	-	Tube Well
-	-	-	-	-	-	-	-	Other Facilities
9,452.0	85.6	8,091.3	2,628.9	443.2	581.4	376.9	4,060.9	Ulsan-gwangyeoksi
-	-	4,431.0	1,971.1	170.8	232.9	92.7	1,963.5	Reservoir
-	-	967.3	35.0	55.7	116.2	206.1	554.3	Pumping Station
-	-	-	-	-	-	-	-	Pumping & Drainage Station
-	-	-	-	-	-	-	-	Drainage Station
-	-	1,184.8	220.0	172.7	51.0	58.1	683.0	Weir
-	-	807.7	206.8	15.0	23.3	20.0	542.6	Infiltration Gallery
-	-	700.5	196.0	29.0	158.0	-	317.5	Tube Well
-	-	-	-	-	-	-	-	Other Facilities

답 면 적 현 황(계속)

by Irrigation Facilities(Cont'd)

Area : ha

시 군 관 할 시 설 · Facilities Operated by Si and Gun									Administrative Division
수 원 공 수 No. of Facilities				수 리 답 면 적 Irrigated Paddy Field Area				보조수원공 수혜면적 Irrigated by Supple- mentary Facilities	
계 Total	주 Main	보 조 Supple- mentary	부 속 Auxiliary	계 Total	구 역 내 On Project Area	구 역 외 Out of Project Area	기 타 Others		
20	17	3	-	85.6	85.6	-	-	12.5	Jung-gu
5	5	-	-	25.8	25.8	-	-	-	Reservoir
4	4	-	-	20.8	20.8	-	-	-	Pumping Station
-	-	-	-	-	-	-	-	-	Pumping & Drainage Station
-	-	-	-	-	-	-	-	-	Drainage Station
2	1	1	-	8.0	8.0	-	-	4.5	Weir
3	3	-	-	19.0	19.0	-	-	-	Infiltration Gallery
6	4	2	-	12.0	12.0	-	-	8.0	Tube Well
-	-	-	-	-	-	-	-	-	Other Facilities
13	12	1	-	90.6	86.3	4.3	-	2.0	Nam-gu
7	6	1	-	51.1	46.8	4.3	-	2.0	Reservoir
-	-	-	-	-	-	-	-	-	Pumping Station
-	-	-	-	-	-	-	-	-	Pumping & Drainage Station
-	-	-	-	-	-	-	-	-	Drainage Station
2	2	-	-	10.5	10.5	-	-	-	Weir
-	-	-	-	-	-	-	-	-	Infiltration Gallery
4	4	-	-	29.0	29.0	-	-	-	Tube Well
-	-	-	-	-	-	-	-	-	Other Facilities
10	9	1	-	29.2	29.2	-	-	-	Dong-gu
3	3	-	-	7.2	7.2	-	-	-	Reservoir
-	-	-	-	-	-	-	-	-	Pumping Station
-	-	-	-	-	-	-	-	-	Pumping & Drainage Station
-	-	-	-	-	-	-	-	-	Drainage Station
-	-	-	-	-	-	-	-	-	Weir
2	1	1	-	7.0	7.0	-	-	-	Infiltration Gallery
5	5	-	-	15.0	15.0	-	-	-	Tube Well
-	-	-	-	-	-	-	-	-	Other Facilities
94	80	7	7	656.5	650.1	6.4	-	87.8	Buk-gu
32	30	-	2	217.3	211.9	5.4	-	-	Reservoir
13	10	1	2	121.0	121.0	-	-	50.0	Pumping Station
-	-	-	-	-	-	-	-	-	Pumping & Drainage Station
-	-	-	-	-	-	-	-	-	Drainage Station
10	7	3	-	108.9	108.9	-	-	15.0	Weir
10	5	2	3	129.8	128.8	1.0	-	19.8	Infiltration Gallery
29	28	1	-	79.5	79.5	-	-	3.0	Tube Well
-	-	-	-	-	-	-	-	-	Other Facilities

답 면 적 현 황(계속)

by Irrigation Facilities(Cont'd)

Area : ha

답 면 적 Paddy Field Area	수리답율 (%) Percentage of Irrigated Paddy Field	한 발 빈 도 별 관 개 면 적 Irrigated Area by Frequency of Drought						Administrative Division Irrigation Facilities
		계 Total	평 년 Normal Years	3 년 3 Years	5 년 5 Years	7 년 7 Years	10년이상 Over 10 Years	
-	-	85.6	25.8	-	19.3	-	40.5	Jung-gu
-	-	25.8	25.8	-	-	-	-	Reservoir
-	-	20.8	-	-	7.3	-	13.5	Pumping Station
-	-	-	-	-	-	-	-	Pumping & Drainage Station
-	-	-	-	-	-	-	-	Drainage Station
-	-	8.0	-	-	-	-	8.0	Weir
-	-	19.0	-	-	-	-	19.0	Infiltration Gallery
-	-	12.0	-	-	12.0	-	-	Tube Well
-	-	-	-	-	-	-	-	Other Facilities
-	-	90.6	51.1	-	-	10.5	29.0	Nam-gu
-	-	51.1	51.1	-	-	-	-	Reservoir
-	-	-	-	-	-	-	-	Pumping Station
-	-	-	-	-	-	-	-	Pumping & Drainage Station
-	-	-	-	-	-	-	-	Drainage Station
-	-	10.5	-	-	-	10.5	-	Weir
-	-	-	-	-	-	-	-	Infiltration Gallery
-	-	29.0	-	-	-	-	29.0	Tube Well
-	-	-	-	-	-	-	-	Other Facilities
-	-	29.2	8.7	-	5.5	-	15.0	Dong-gu
-	-	7.2	1.7	-	5.5	-	-	Reservoir
-	-	-	-	-	-	-	-	Pumping Station
-	-	-	-	-	-	-	-	Pumping & Drainage Station
-	-	-	-	-	-	-	-	Drainage Station
-	-	-	-	-	-	-	-	Weir
-	-	7.0	7.0	-	-	-	-	Infiltration Gallery
-	-	15.0	-	-	-	-	15.0	Tube Well
-	-	-	-	-	-	-	-	Other Facilities
-	-	1,476.0	413.1	67.0	120.0	18.5	857.4	Buk-gu
-	-	576.5	397.6	-	5.0	16.1	157.8	Reservoir
-	-	136.0	-	33.0	65.0	-	38.0	Pumping Station
-	-	-	-	-	-	-	-	Pumping & Drainage Station
-	-	-	-	-	-	-	-	Drainage Station
-	-	236.0	9.0	-	-	2.4	224.6	Weir
-	-	448.0	-	5.0	6.0	-	437.0	Infiltration Gallery
-	-	79.5	6.5	29.0	44.0	-	-	Tube Well
-	-	-	-	-	-	-	-	Other Facilities

답 면 적 현 황(계속)

by Irrigation Facilities(Cont'd)

Area : ha

시 군 관 할 시 설 Facilities Operated by Si and Gun									Administrative Division
수 원 공 수 No. of Facilities				수 리 답 면 적 Irrigated Paddy Field Area				보조수원공 수혜면적 Irrigated by Supplementary Facilities	
계 Total	주 Main	보 조 Supplementary	부 속 Auxiliary	계 Total	구 역 내 On Project Area	구 역 외 Out of Project Area	기 타 Others		
692	577	89	26	3,815.4	3,674.0	141.4	-	340.1	Ulju-gun
246	218	22	6	1,850.8	1,784.2	66.6	-	133.3	Reservoir
63	39	8	16	264.7	262.7	2.0	-	38.8	Pumping Station
-	-	-	-	-	-	-	-	-	Pumping & Drainage Station
-	-	-	-	-	-	-	-	-	Drainage Station
172	135	37	-	801.2	782.6	18.6	-	80.4	Weir
50	35	11	4	333.7	282.5	51.2	-	53.6	Infiltration Gallery
161	150	11	-	565.0	562.0	3.0	-	34.0	Tube Well
-	-	-	-	-	-	-	-	-	Other Facilities
3,837	3,340	470	27	28,303.5	22,745.1	638.0	4,920.4	1,558.5	Gyeonggi-do
315	310	3	2	3,892.1	3,624.5	267.6	-	23.1	Reservoir
211	180	17	14	3,202.3	3,132.2	70.1	-	55.0	Pumping Station
2	1	1	-	65.0	65.0	-	-	54.0	Pumping & Drainage Station
3	3	-	-	16.0	16.0	-	-	-	Drainage Station
1,154	1,003	144	7	7,453.5	7,277.3	176.2	-	555.0	Weir
334	286	44	4	3,466.0	3,343.9	122.1	-	234.7	Infiltration Gallery
1,818	1,557	261	-	5,288.2	5,286.2	2.0	-	636.7	Tube Well
-	-	-	-	4,920.4	-	-	4,920.4	-	Other Facilities
17	14	-	3	345.9	345.9	-	-	-	Suwon-si
4	4	-	-	57.2	57.2	-	-	-	Reservoir
3	3	-	-	152.7	152.7	-	-	-	Pumping Station
-	-	-	-	-	-	-	-	-	Pumping & Drainage Station
-	-	-	-	-	-	-	-	-	Drainage Station
5	2	-	3	123.0	123.0	-	-	-	Weir
-	-	-	-	-	-	-	-	-	Infiltration Gallery
5	5	-	-	13.0	13.0	-	-	-	Tube Well
-	-	-	-	-	-	-	-	-	Other Facilities
29	29	-	-	61.9	61.9	-	-	-	Seongnam-si
3	3	-	-	28.0	28.0	-	-	-	Reservoir
-	-	-	-	-	-	-	-	-	Pumping Station
-	-	-	-	-	-	-	-	-	Pumping & Drainage Station
-	-	-	-	-	-	-	-	-	Drainage Station
-	-	-	-	-	-	-	-	-	Weir
-	-	-	-	-	-	-	-	-	Infiltration Gallery
26	26	-	-	33.9	33.9	-	-	-	Tube Well
-	-	-	-	-	-	-	-	-	Other Facilities
38	38	-	-	115.2	115.2	-	-	-	Uijeongbu-si
1	1	-	-	6.2	6.2	-	-	-	Reservoir
-	-	-	-	-	-	-	-	-	Pumping Station
-	-	-	-	-	-	-	-	-	Pumping & Drainage Station
-	-	-	-	-	-	-	-	-	Drainage Station
-	-	-	-	-	-	-	-	-	Weir
-	-	-	-	-	-	-	-	-	Infiltration Gallery
37	37	-	-	109.0	109.0	-	-	-	Tube Well
-	-	-	-	-	-	-	-	-	Other Facilities

답 면 적 현 황(계속)

by Irrigation Facilities(Cont'd)

Area : ha

답 면 적 Paddy Field Area	수리답율 (%) Percentage of Irrigated Paddy Field	한 발 빈 도 별 관 개 면 적 Irrigated Area by Frequency of Drought						Administrative Division Irrigation Facilities
		계 Total	평 년 Normal Years	3 년 3 Years	5 년 5 Years	7 년 7 Years	10년이상 Over 10 Years	
-	-	6,409.9	2,130.2	376.2	436.6	347.9	3,119.0	Ulju-gun
-	-	3,770.4	1,494.9	170.8	222.4	76.6	1,805.7	Reservoir
-	-	810.5	35.0	22.7	43.9	206.1	502.8	Pumping Station
-	-	-	-	-	-	-	-	Pumping & Drainage Station
-	-	-	-	-	-	-	-	Drainage Station
-	-	930.3	211.0	172.7	51.0	45.2	450.4	Weir
-	-	333.7	199.8	10.0	17.3	20.0	86.6	Infiltration Gallery
-	-	565.0	189.5	-	102.0	-	273.5	Tube Well
-	-	-	-	-	-	-	-	Other Facilities
124,364.0	70.1	87,218.0	16,997.7	15,332.3	5,751.2	16,827.0	32,309.8	Gyeonggi-do
-	-	39,103.3	4,259.6	9,115.1	3,090.2	13,568.1	9,070.3	Reservoir
-	-	18,161.7	1,377.6	1,742.2	279.8	2,675.9	12,086.2	Pumping Station
-	-	6,609.6	257.8	-	-	-	6,351.8	Pumping & Drainage Station
-	-	16.0	-	-	-	-	16.0	Drainage Station
-	-	8,765.3	2,743.1	2,034.7	1,048.6	434.9	2,504.0	Weir
-	-	4,353.5	1,600.7	1,628.3	152.0	47.0	925.5	Infiltration Gallery
-	-	5,288.2	2,480.2	812.0	605.7	88.1	1,302.2	Tube Well
-	-	4,920.4	4,278.7	-	574.9	13.0	53.8	Other Facilities
1,341.0	77.0	1,033.4	680.1	88.7	193.1	-	71.5	Suwon-si
-	-	744.7	510.9	-	193.1	-	40.7	Reservoir
-	-	152.7	68.0	55.7	-	-	29.0	Pumping Station
-	-	-	-	-	-	-	-	Pumping & Drainage Station
-	-	-	-	-	-	-	-	Drainage Station
-	-	123.0	90.0	33.0	-	-	-	Weir
-	-	-	-	-	-	-	-	Infiltration Gallery
-	-	13.0	11.2	-	-	-	1.8	Tube Well
-	-	-	-	-	-	-	-	Other Facilities
148.0	73.1	108.3	14.9	-	6.0	20.0	67.4	Seongnam-si
-	-	74.4	8.0	-	-	20.0	46.4	Reservoir
-	-	-	-	-	-	-	-	Pumping Station
-	-	-	-	-	-	-	-	Pumping & Drainage Station
-	-	-	-	-	-	-	-	Drainage Station
-	-	-	-	-	-	-	-	Weir
-	-	-	-	-	-	-	-	Infiltration Gallery
-	-	33.9	6.9	-	6.0	-	21.0	Tube Well
-	-	-	-	-	-	-	-	Other Facilities
376.0	30.6	115.2	6.2	109.0	-	-	-	Uijeongbu-si
-	-	6.2	6.2	-	-	-	-	Reservoir
-	-	-	-	-	-	-	-	Pumping Station
-	-	-	-	-	-	-	-	Pumping & Drainage Station
-	-	-	-	-	-	-	-	Drainage Station
-	-	-	-	-	-	-	-	Weir
-	-	-	-	-	-	-	-	Infiltration Gallery
-	-	109.0	-	109.0	-	-	-	Tube Well
-	-	-	-	-	-	-	-	Other Facilities

답 면 적 현 황(계속)

by Irrigation Facilities(Cont'd)

Area : ha

시 군 관 할 시 설 Facilities Operated by Si and Gun									Administrative Division
수 원 공 수 No. of Facilities				수 리 답 면 적 Irrigated Paddy Field Area				보조수원공 수혜면적 Irrigated by Supplementary Facilities	
계 Total	주 Main	보 조 Supplementary	부 속 Auxiliary	계 Total	구 역 내 On Project Area	구 역 외 Out of Project Area	기 타 Others		
14	14	-	-	29.3	29.3	-	-	-	Bucheon-si
-	-	-	-	-	-	-	-	-	Reservoir
-	-	-	-	-	-	-	-	-	Pumping Station
-	-	-	-	-	-	-	-	-	Pumping & Drainage Station
-	-	-	-	-	-	-	-	-	Drainage Station
-	-	-	-	-	-	-	-	-	Weir
-	-	-	-	-	-	-	-	-	Infiltration Gallery
14	14	-	-	29.3	29.3	-	-	-	Tube Well
-	-	-	-	-	-	-	-	-	Other Facilities
9	9	-	-	122.5	122.5	-	-	-	Gwangmyeong-si
2	2	-	-	28.8	28.8	-	-	-	Reservoir
2	2	-	-	50.2	50.2	-	-	-	Pumping Station
-	-	-	-	-	-	-	-	-	Pumping & Drainage Station
-	-	-	-	-	-	-	-	-	Drainage Station
3	3	-	-	35.9	35.9	-	-	-	Weir
1	1	-	-	2.6	2.6	-	-	-	Infiltration Gallery
1	1	-	-	5.0	5.0	-	-	-	Tube Well
-	-	-	-	-	-	-	-	-	Other Facilities
59	57	2	-	304.4	304.4	-	-	36.7	Pyeongtaek-si
13	13	-	-	72.9	72.9	-	-	-	Reservoir
4	4	-	-	46.2	46.2	-	-	-	Pumping Station
-	-	-	-	-	-	-	-	-	Pumping & Drainage Station
-	-	-	-	-	-	-	-	-	Drainage Station
2	2	-	-	15.7	15.7	-	-	-	Weir
2	1	1	-	10.0	10.0	-	-	24.2	Infiltration Gallery
38	37	1	-	159.6	159.6	-	-	12.5	Tube Well
-	-	-	-	-	-	-	-	-	Other Facilities
10	10	-	-	59.4	59.4	-	-	-	Dongducheon-si
-	-	-	-	-	-	-	-	-	Reservoir
-	-	-	-	-	-	-	-	-	Pumping Station
-	-	-	-	-	-	-	-	-	Pumping & Drainage Station
-	-	-	-	-	-	-	-	-	Drainage Station
2	2	-	-	39.4	39.4	-	-	-	Weir
-	-	-	-	-	-	-	-	-	Infiltration Gallery
8	8	-	-	20.0	20.0	-	-	-	Tube Well
-	-	-	-	-	-	-	-	-	Other Facilities

답 면 적 현 황(계속)

by Irrigation Facilities(Cont'd)

Area : ha

답 면 적 Paddy Field Area	수리답율 (%) Percentage of Irrigated Paddy Field	한 발 빈 도 별 관 개 면 적 Irrigated Area by Frequency of Drought						Administrative Division Irrigation Facilities
		계 Total	평 년 Normal Years	3 년 3 Years	5 년 5 Years	7 년 7 Years	10년이상 Over 10 Years	
396.0	86.1	341.2	-	-	-	-	341.2	Bucheon-si
-	-	-	-	-	-	-	-	Reservoir
-	-	-	-	-	-	-	-	Pumping Station
-	-	311.9	-	-	-	-	311.9	Pumping & Drainage Station
-	-	-	-	-	-	-	-	Drainage Station
-	-	-	-	-	-	-	-	Weir
-	-	-	-	-	-	-	-	Infiltration Gallery
-	-	29.3	-	-	-	-	29.3	Tube Well
-	-	-	-	-	-	-	-	Other Facilities
285.0	59.9	170.8	27.8	23.1	5.0	-	114.9	Gwangmyeong-si
-	-	77.1	27.8	20.5	-	-	28.8	Reservoir
-	-	50.2	-	-	-	-	50.2	Pumping Station
-	-	-	-	-	-	-	-	Pumping & Drainage Station
-	-	-	-	-	-	-	-	Drainage Station
-	-	35.9	-	-	-	-	35.9	Weir
-	-	2.6	-	2.6	-	-	-	Infiltration Gallery
-	-	5.0	-	-	5.0	-	-	Tube Well
-	-	-	-	-	-	-	-	Other Facilities
17,432.0	89.6	15,626.1	69.8	3,122.5	85.5	10,334.5	2,013.8	Pyeongtaek-si
-	-	13,512.3	38.9	3,122.5	5.3	10,254.9	90.7	Reservoir
-	-	1,232.5	30.9	-	-	-	1,201.6	Pumping Station
-	-	-	-	-	-	-	-	Pumping & Drainage Station
-	-	-	-	-	-	-	-	Drainage Station
-	-	711.7	-	-	-	15.7	696.0	Weir
-	-	10.0	-	-	-	-	10.0	Infiltration Gallery
-	-	159.6	-	-	80.2	63.9	15.5	Tube Well
-	-	-	-	-	-	-	-	Other Facilities
188.0	73.4	138.0	-	18.0	2.0	3.0	115.0	Dongducheon-si
-	-	78.6	-	-	-	-	78.6	Reservoir
-	-	-	-	-	-	-	-	Pumping Station
-	-	-	-	-	-	-	-	Pumping & Drainage Station
-	-	-	-	-	-	-	-	Drainage Station
-	-	39.4	-	-	-	3.0	36.4	Weir
-	-	-	-	-	-	-	-	Infiltration Gallery
-	-	20.0	-	18.0	2.0	-	-	Tube Well
-	-	-	-	-	-	-	-	Other Facilities

답 면 적 현 황(계속)

by Irrigation Facilities(Cont'd)

Area : ha

시 군 관 할 시 설 Facilities Operated by Si and Gun									Administrative Division
수 원 공 수 No. of Facilities				수 리 담 면 적 Irrigated Paddy Field Area				보조수원공 수혜면적 Irrigated by Supplementary Facilities	
계 Total	주 Main	보 조 Supplementary	부 속 Auxiliary	계 Total	구 역 내 On Project Area	구 역 외 Out of Project Area	기 타 Others		
12	12	-	-	81.4	81.4	-	-	-	Ansan-si
4	4	-	-	57.9	57.9	-	-	-	Reservoir
-	-	-	-	-	-	-	-	-	Pumping Station
-	-	-	-	-	-	-	-	-	Pumping & Drainage Station
-	-	-	-	-	-	-	-	-	Drainage Station
-	-	-	-	-	-	-	-	-	Weir
-	-	-	-	-	-	-	-	-	Infiltration Gallery
8	8	-	-	23.5	23.5	-	-	-	Tube Well
-	-	-	-	-	-	-	-	-	Other Facilities
2	2	-	-	7.9	7.9	-	-	-	Gwacheon-si
2	2	-	-	7.9	7.9	-	-	-	Reservoir
-	-	-	-	-	-	-	-	-	Pumping Station
-	-	-	-	-	-	-	-	-	Pumping & Drainage Station
-	-	-	-	-	-	-	-	-	Drainage Station
-	-	-	-	-	-	-	-	-	Weir
-	-	-	-	-	-	-	-	-	Infiltration Gallery
-	-	-	-	-	-	-	-	-	Tube Well
-	-	-	-	-	-	-	-	-	Other Facilities
7	7	-	-	-	-	-	-	-	Guri-si
3	3	-	-	-	-	-	-	-	Reservoir
3	3	-	-	-	-	-	-	-	Pumping Station
-	-	-	-	-	-	-	-	-	Pumping & Drainage Station
-	-	-	-	-	-	-	-	-	Drainage Station
1	1	-	-	-	-	-	-	-	Weir
-	-	-	-	-	-	-	-	-	Infiltration Gallery
-	-	-	-	-	-	-	-	-	Tube Well
-	-	-	-	-	-	-	-	-	Other Facilities
159	131	28	-	637.0	637.0	-	-	78.9	Namyangju-si
14	14	-	-	61.4	61.4	-	-	-	Reservoir
4	4	-	-	37.0	37.0	-	-	-	Pumping Station
-	-	-	-	-	-	-	-	-	Pumping & Drainage Station
-	-	-	-	-	-	-	-	-	Drainage Station
69	69	-	-	328.3	328.3	-	-	-	Weir
2	2	-	-	3.7	3.7	-	-	-	Infiltration Gallery
70	42	28	-	206.6	206.6	-	-	78.9	Tube Well
-	-	-	-	-	-	-	-	-	Other Facilities

답 면 적 현 황(계속)

by Irrigation Facilities(Cont'd)

Area : ha

답 면 적 Paddy Field Area	수리답율 (%) Percentage of Irrigated Paddy Field	한 발 빈 도 별 관 개 면 적 Irrigated Area by Frequency of Drought						Administrative Division Irrigation Facilities
		계 Total	평 년 Normal Years	3 년 3 Years	5 년 5 Years	7 년 7 Years	10년이상 Over 10 Years	
931.0	37.5	349.2	-	280.7	23.5	-	45.0	Ansan-si
-	-	325.7	-	280.7	-	-	45.0	Reservoir
-	-	-	-	-	-	-	-	Pumping Station
-	-	-	-	-	-	-	-	Pumping & Drainage Station
-	-	-	-	-	-	-	-	Drainage Station
-	-	-	-	-	-	-	-	Weir
-	-	-	-	-	-	-	-	Infiltration Gallery
-	-	23.5	-	-	23.5	-	-	Tube Well
-	-	-	-	-	-	-	-	Other Facilities
95.0	97.3	92.5	7.9	-	84.6	-	-	Gwacheon-si
-	-	92.5	7.9	-	84.6	-	-	Reservoir
-	-	-	-	-	-	-	-	Pumping Station
-	-	-	-	-	-	-	-	Pumping & Drainage Station
-	-	-	-	-	-	-	-	Drainage Station
-	-	-	-	-	-	-	-	Weir
-	-	-	-	-	-	-	-	Infiltration Gallery
-	-	-	-	-	-	-	-	Tube Well
-	-	-	-	-	-	-	-	Other Facilities
33.0	-	-	-	-	-	-	-	Guri-si
-	-	-	-	-	-	-	-	Reservoir
-	-	-	-	-	-	-	-	Pumping Station
-	-	-	-	-	-	-	-	Pumping & Drainage Station
-	-	-	-	-	-	-	-	Drainage Station
-	-	-	-	-	-	-	-	Weir
-	-	-	-	-	-	-	-	Infiltration Gallery
-	-	-	-	-	-	-	-	Tube Well
-	-	-	-	-	-	-	-	Other Facilities
1,161.0	94.1	1,092.5	20.8	306.7	34.5	39.0	691.5	Namyangju-si
-	-	391.7	4.0	50.9	-	-	336.8	Reservoir
-	-	162.2	-	-	19.5	5.5	137.2	Pumping Station
-	-	-	-	-	-	-	-	Pumping & Drainage Station
-	-	-	-	-	-	-	-	Drainage Station
-	-	328.3	-	196.8	15.0	33.5	83.0	Weir
-	-	3.7	-	3.7	-	-	-	Infiltration Gallery
-	-	206.6	16.8	55.3	-	-	134.5	Tube Well
-	-	-	-	-	-	-	-	Other Facilities

4. 수 리 시 설 별 Paddy Field Area

면적 : 헥타아르

시군 및 시설별	합 계 Total								
	수 원 공 수 No. of Facilities				수 리 담 면 적 Irrigated Paddy Field Area				보조수원공 수혜면적 Irrigated by Supple- mentary Facilities
	계 Total	주 Main	보 조 Supple- mentary	부 속 Auxiliary	계 Total	구 역 내 On Project Area	구 역 외 Out of Project Area	기 타 Others	
오 산 시	51	51	-	-	512.8	486.9	25.9	-	-
저 수 지	7	7	-	-	210.7	191.8	18.9	-	-
양 수 장	3	3	-	-	85.4	78.4	7.0	-	-
양 배 수 장	-	-	-	-	-	-	-	-	-
배 수 장	-	-	-	-	-	-	-	-	-
보	-	-	-	-	-	-	-	-	-
집 수 압 거	2	2	-	-	63.3	63.3	-	-	-
관 정	39	39	-	-	153.4	153.4	-	-	-
기 타 시 설	-	-	-	-	-	-	-	-	-
시 흥 시	41	31	10	-	1,157.6	1,134.6	23.0	-	258.8
저 수 지	7	5	2	-	983.4	960.4	23.0	-	167.6
양 수 장	5	2	3	-	64.0	64.0	-	-	79.2
양 배 수 장	-	-	-	-	-	-	-	-	-
배 수 장	-	-	-	-	-	-	-	-	-
보	1	-	1	-	-	-	-	-	-
집 수 압 거	2	2	-	-	7.9	7.9	-	-	-
관 정	26	22	4	-	102.3	102.3	-	-	12.0
기 타 시 설	-	-	-	-	-	-	-	-	-
군 포 시	4	4	-	-	66.3	66.3	-	-	-
저 수 지	2	2	-	-	49.3	49.3	-	-	-
양 수 장	1	1	-	-	15.0	15.0	-	-	-
양 배 수 장	-	-	-	-	-	-	-	-	-
배 수 장	-	-	-	-	-	-	-	-	-
보	-	-	-	-	-	-	-	-	-
집 수 압 거	-	-	-	-	-	-	-	-	-
관 정	1	1	-	-	2.0	2.0	-	-	-
기 타 시 설	-	-	-	-	-	-	-	-	-
의 왕 시	6	6	-	-	74.9	46.9	-	28.0	-
저 수 지	2	2	-	-	14.1	14.1	-	-	-
양 수 장	1	1	-	-	17.0	17.0	-	-	-
양 배 수 장	-	-	-	-	-	-	-	-	-
배 수 장	-	-	-	-	-	-	-	-	-
보	1	1	-	-	3.6	3.6	-	-	-
집 수 압 거	2	2	-	-	12.2	12.2	-	-	-
관 정	-	-	-	-	-	-	-	-	-
기 타 시 설	-	-	-	-	28.0	-	-	28.0	-

답 면 적 현 황(계속)

by Irrigation Facilities(Cont'd)

Area : ha

시 군 관 할 시 설 Facilities Operated by Si and Gun									Administrative Division
수 원 공 수 No. of Facilities				수 리 담 면 적 Irrigated Paddy Field Area				보조수원공 수혜면적 Irrigated by Supplementary Facilities	
계 Total	주 Main	보 조 Supplementary	부 속 Auxiliary	계 Total	구 역 내 On Project Area	구 역 외 Out of Project Area	기 타 Others		
50	50	-	-	387.6	380.6	7.0	-	-	Osan-si
6	6	-	-	85.5	85.5	-	-	-	Reservoir
3	3	-	-	85.4	78.4	7.0	-	-	Pumping Station
-	-	-	-	-	-	-	-	-	Pumping & Drainage Station
-	-	-	-	-	-	-	-	-	Drainage Station
-	-	-	-	-	-	-	-	-	Weir
2	2	-	-	63.3	63.3	-	-	-	Infiltration Gallery
39	39	-	-	153.4	153.4	-	-	-	Tube Well
-	-	-	-	-	-	-	-	-	Other Facilities
28	28	-	-	244.1	225.6	18.5	-	-	Siheung-si
2	2	-	-	69.9	51.4	18.5	-	-	Reservoir
2	2	-	-	64.0	64.0	-	-	-	Pumping Station
-	-	-	-	-	-	-	-	-	Pumping & Drainage Station
-	-	-	-	-	-	-	-	-	Drainage Station
-	-	-	-	-	-	-	-	-	Weir
2	2	-	-	7.9	7.9	-	-	-	Infiltration Gallery
22	22	-	-	102.3	102.3	-	-	-	Tube Well
-	-	-	-	-	-	-	-	-	Other Facilities
3	3	-	-	66.3	66.3	-	-	-	Gunpo-si
1	1	-	-	49.3	49.3	-	-	-	Reservoir
1	1	-	-	15.0	15.0	-	-	-	Pumping Station
-	-	-	-	-	-	-	-	-	Pumping & Drainage Station
-	-	-	-	-	-	-	-	-	Drainage Station
-	-	-	-	-	-	-	-	-	Weir
-	-	-	-	-	-	-	-	-	Infiltration Gallery
1	1	-	-	2.0	2.0	-	-	-	Tube Well
-	-	-	-	-	-	-	-	-	Other Facilities
5	5	-	-	70.8	42.8	-	28.0	-	Uiwang-si
1	1	-	-	10.0	10.0	-	-	-	Reservoir
1	1	-	-	17.0	17.0	-	-	-	Pumping Station
-	-	-	-	-	-	-	-	-	Pumping & Drainage Station
-	-	-	-	-	-	-	-	-	Drainage Station
1	1	-	-	3.6	3.6	-	-	-	Weir
2	2	-	-	12.2	12.2	-	-	-	Infiltration Gallery
-	-	-	-	-	-	-	-	-	Tube Well
-	-	-	-	28.0	-	-	28.0	-	Other Facilities

답 면 적 현 황(계속)

by Irrigation Facilities(Cont'd)

Area : ha

답 면 적 Paddy Field Area	수리답율 (%) Percentage of Irrigated Paddy Field	한 발 빈 도 별 관 개 면 적 Irrigated Area by Frequency of Drought						Administrative Division Irrigation Facilities
		계 Total	평 년 Normal Years	3 년 3 Years	5 년 5 Years	7 년 7 Years	10년이상 Over 10 Years	
761.0	67.3	512.8	146.2	300.2	5.0	-	61.4	Osan-si
-	-	210.7	79.5	131.2	-	-	-	Reservoir
-	-	85.4	-	74.0	-	-	11.4	Pumping Station
-	-	-	-	-	-	-	-	Pumping & Drainage Station
-	-	-	-	-	-	-	-	Drainage Station
-	-	-	-	-	-	-	-	Weir
-	-	63.3	13.3	-	-	-	50.0	Infiltration Gallery
-	-	153.4	53.4	95.0	5.0	-	-	Tube Well
-	-	-	-	-	-	-	-	Other Facilities
1,566.0	73.9	1,157.6	881.7	41.8	97.3	-	136.8	Siheung-si
-	-	983.4	881.7	31.8	-	-	69.9	Reservoir
-	-	64.0	-	-	-	-	64.0	Pumping Station
-	-	-	-	-	-	-	-	Pumping & Drainage Station
-	-	-	-	-	-	-	-	Drainage Station
-	-	-	-	-	-	-	-	Weir
-	-	7.9	-	5.0	-	-	2.9	Infiltration Gallery
-	-	102.3	-	5.0	97.3	-	-	Tube Well
-	-	-	-	-	-	-	-	Other Facilities
202.0	32.8	66.3	66.3	-	-	-	-	Gunpo-si
-	-	49.3	49.3	-	-	-	-	Reservoir
-	-	15.0	15.0	-	-	-	-	Pumping Station
-	-	-	-	-	-	-	-	Pumping & Drainage Station
-	-	-	-	-	-	-	-	Drainage Station
-	-	-	-	-	-	-	-	Weir
-	-	-	-	-	-	-	-	Infiltration Gallery
-	-	2.0	2.0	-	-	-	-	Tube Well
-	-	-	-	-	-	-	-	Other Facilities
155.0	48.3	74.9	38.0	-	4.1	24.0	8.8	Uiwang-si
-	-	14.1	10.0	-	4.1	-	-	Reservoir
-	-	17.0	-	-	-	17.0	-	Pumping Station
-	-	-	-	-	-	-	-	Pumping & Drainage Station
-	-	-	-	-	-	-	-	Drainage Station
-	-	3.6	-	-	-	-	3.6	Weir
-	-	12.2	-	-	-	7.0	5.2	Infiltration Gallery
-	-	-	-	-	-	-	-	Tube Well
-	-	28.0	28.0	-	-	-	-	Other Facilities

답 면 적 현 황(계속)

by Irrigation Facilities(Cont'd)

Area : ha

시 군 관 할 시 설 Facilities Operated by Si and Gun									Administrative Division
수 원 공 수 No. of Facilities				수 리 담 면 적 Irrigated Paddy Field Area				보조수원공 수혜면적 Irrigated by Supplementary Facilities	
계 Total	주 Main	보 조 Supple-mentary	부 속 Auxiliary	계 Total	구 역 내 On Project Area	구 역 외 Out of Project Area	기 타 Others		
2	2	-	-	2.8	2.8	-	-	-	Hanam-si
2	2	-	-	2.8	2.8	-	-	-	Reservoir
-	-	-	-	-	-	-	-	-	Pumping Station
-	-	-	-	-	-	-	-	-	Pumping & Drainage Station
-	-	-	-	-	-	-	-	-	Drainage Station
-	-	-	-	-	-	-	-	-	Weir
-	-	-	-	-	-	-	-	-	Infiltration Gallery
-	-	-	-	-	-	-	-	-	Tube Well
-	-	-	-	-	-	-	-	-	Other Facilities
38	38	-	-	83.1	83.1	-	-	-	Goyang-si
-	-	-	-	-	-	-	-	-	Reservoir
-	-	-	-	-	-	-	-	-	Pumping Station
-	-	-	-	-	-	-	-	-	Pumping & Drainage Station
-	-	-	-	-	-	-	-	-	Drainage Station
4	4	-	-	35.8	35.8	-	-	-	Weir
3	3	-	-	19.5	19.5	-	-	-	Infiltration Gallery
31	31	-	-	27.8	27.8	-	-	-	Tube Well
-	-	-	-	-	-	-	-	-	Other Facilities
539	446	88	5	3,063.3	3,031.3	32.0	-	93.6	Yongin-si
54	54	-	-	690.1	666.1	24.0	-	-	Reservoir
6	3	-	3	19.0	19.0	-	-	-	Pumping Station
-	-	-	-	-	-	-	-	-	Pumping & Drainage Station
-	-	-	-	-	-	-	-	-	Drainage Station
150	148	1	1	979.7	973.3	6.4	-	3.0	Weir
39	27	11	1	424.9	423.3	1.6	-	50.1	Infiltration Gallery
290	214	76	-	949.6	949.6	-	-	40.5	Tube Well
-	-	-	-	-	-	-	-	-	Other Facilities
103	98	5	-	507.3	507.3	-	-	10.7	Paju-si
2	2	-	-	11.4	11.4	-	-	-	Reservoir
7	7	-	-	147.2	147.2	-	-	-	Pumping Station
-	-	-	-	-	-	-	-	-	Pumping & Drainage Station
1	1	-	-	14.0	14.0	-	-	-	Drainage Station
23	20	3	-	97.7	97.7	-	-	5.0	Weir
11	11	-	-	150.3	150.3	-	-	-	Infiltration Gallery
59	57	2	-	86.7	86.7	-	-	5.7	Tube Well
-	-	-	-	-	-	-	-	-	Other Facilities

답 면 적 현 황(계속)

by Irrigation Facilities(Cont'd)

Area : ha

답 면 적 Paddy Field Area	수리답율 (%) Percentage of Irrigated Paddy Field	한 발 빈 도 별 관 개 면 적 Irrigated Area by Frequency of Drought						Administrative Division Irrigation Facilities
		계 Total	평 년 Normal Years	3 년 3 Years	5 년 5 Years	7 년 7 Years	10년이상 Over 10 Years	
194.0	98.2	190.7	2.8	-	-	-	187.9	Hanam-si
-	-	2.8	2.8	-	-	-	-	Reservoir
-	-	187.9	-	-	-	-	187.9	Pumping Station
-	-	-	-	-	-	-	-	Pumping & Drainage Station
-	-	-	-	-	-	-	-	Drainage Station
-	-	-	-	-	-	-	-	Weir
-	-	-	-	-	-	-	-	Infiltration Gallery
-	-	-	-	-	-	-	-	Tube Well
-	-	-	-	-	-	-	-	Other Facilities
2,477.0	97.8	2,423.8	58.1	1,223.8	201.0	15.0	925.9	Goyang-si
-	-	-	-	-	-	-	-	Reservoir
-	-	2,139.7	32.3	1,209.8	-	-	897.6	Pumping Station
-	-	-	-	-	-	-	-	Pumping & Drainage Station
-	-	-	-	-	-	-	-	Drainage Station
-	-	236.8	-	-	201.0	15.0	20.8	Weir
-	-	19.5	-	12.0	-	-	7.5	Infiltration Gallery
-	-	27.8	25.8	2.0	-	-	-	Tube Well
-	-	-	-	-	-	-	-	Other Facilities
5,858.0	73.4	4,305.2	1,918.6	1,633.4	62.5	-	690.7	Yongin-si
-	-	1,932.0	603.1	1,056.0	1.0	-	271.9	Reservoir
-	-	19.0	-	8.0	-	-	11.0	Pumping Station
-	-	-	-	-	-	-	-	Pumping & Drainage Station
-	-	-	-	-	-	-	-	Drainage Station
-	-	979.7	481.4	211.4	2.0	-	284.9	Weir
-	-	424.9	64.6	237.4	-	-	122.9	Infiltration Gallery
-	-	949.6	769.5	120.6	59.5	-	-	Tube Well
-	-	-	-	-	-	-	-	Other Facilities
10,205.0	78.4	8,003.3	385.4	150.4	1,097.4	-	6,370.1	Paju-si
-	-	1,426.6	9.8	-	622.6	-	794.2	Reservoir
-	-	5,588.2	20.5	87.3	90.4	-	5,390.0	Pumping Station
-	-	257.8	257.8	-	-	-	-	Pumping & Drainage Station
-	-	14.0	-	-	-	-	14.0	Drainage Station
-	-	479.7	24.6	36.1	384.4	-	34.6	Weir
-	-	150.3	56.2	27.0	-	-	67.1	Infiltration Gallery
-	-	86.7	16.5	-	-	-	70.2	Tube Well
-	-	-	-	-	-	-	-	Other Facilities

답 면 적 현 황(계속)

by Irrigation Facilities(Cont'd)

Area : ha

시 군 관 할 시 설 Facilities Operated by Si and Gun									Administrative Division
수 원 공 수 No. of Facilities				수 리 답 면 적 Irrigated Paddy Field Area				보조수원공 수혜면적 Irrigated by Supplementary Facilities	
계 Total	주 Main	보 조 Supplementary	부 속 Auxiliary	계 Total	구 역 내 On Project Area	구 역 외 Out of Project Area	기 타 Others		
361	348	13	-	5,061.6	2,094.0	1.8	2,965.8	35.1	Icheon-si
20	20	-	-	305.5	303.7	1.8	-	-	Reservoir
6	5	1	-	45.7	45.7	-	-	8.0	Pumping Station
-	-	-	-	-	-	-	-	-	Pumping & Drainage Station
-	-	-	-	-	-	-	-	-	Drainage Station
47	46	1	-	343.2	343.2	-	-	1.7	Weir
71	66	5	-	706.8	706.8	-	-	12.9	Infiltration Gallery
217	211	6	-	694.6	694.6	-	-	12.5	Tube Well
-	-	-	-	2,965.8	-	-	2,965.8	-	Other Facilities
300	288	9	3	2,736.2	2,541.9	194.3	-	49.4	Anseong-si
51	51	-	-	884.5	750.6	133.9	-	-	Reservoir
32	29	-	3	411.3	409.0	2.3	-	-	Pumping Station
-	-	-	-	-	-	-	-	-	Pumping & Drainage Station
-	-	-	-	-	-	-	-	-	Drainage Station
47	46	1	-	394.4	373.9	20.5	-	30.0	Weir
30	30	-	-	622.2	584.6	37.6	-	-	Infiltration Gallery
140	132	8	-	423.8	423.8	-	-	19.4	Tube Well
-	-	-	-	-	-	-	-	-	Other Facilities
27	24	-	3	354.8	333.4	21.4	-	-	Gimpo-si
6	5	-	1	27.7	27.7	-	-	-	Reservoir
9	7	-	2	245.2	223.8	21.4	-	-	Pumping Station
-	-	-	-	-	-	-	-	-	Pumping & Drainage Station
-	-	-	-	-	-	-	-	-	Drainage Station
-	-	-	-	-	-	-	-	-	Weir
-	-	-	-	-	-	-	-	-	Infiltration Gallery
12	12	-	-	81.9	81.9	-	-	-	Tube Well
-	-	-	-	-	-	-	-	-	Other Facilities
265	262	3	-	2,039.4	2,033.3	6.1	-	4.0	Hwaseong-si
45	45	-	-	435.1	435.1	-	-	-	Reservoir
27	25	2	-	684.7	684.7	-	-	-	Pumping Station
1	1	-	-	65.0	65.0	-	-	-	Pumping & Drainage Station
-	-	-	-	-	-	-	-	-	Drainage Station
16	16	-	-	129.5	129.5	-	-	-	Weir
14	14	-	-	209.4	203.3	6.1	-	-	Infiltration Gallery
162	161	1	-	515.7	515.7	-	-	4.0	Tube Well
-	-	-	-	-	-	-	-	-	Other Facilities

답 면 적 현 황(계속)

by Irrigation Facilities(Cont'd)

Area : ha

답 면 적 Paddy Field Area	수리답율 (%) Percentage of Irrigated Paddy Field	한 발 빈 도 별 관 개 면 적 Irrigated Area by Frequency of Drought						Administrative Division Irrigation Facilities
		계 Total	평 년 Normal Years	3 년 3 Years	5 년 5 Years	7 년 7 Years	10년이상 Over 10 Years	
10,758.0	60.3	6,492.3	4,003.9	1,471.6	8.9	363.4	644.5	Icheon-si
-	-	874.8	73.1	481.8	-	295.5	24.4	Reservoir
-	-	397.7	4.3	150.9	-	60.7	181.8	Pumping Station
-	-	-	-	-	-	-	-	Pumping & Drainage Station
-	-	-	-	-	-	-	-	Drainage Station
-	-	343.2	141.6	185.1	3.9	-	12.6	Weir
-	-	1,216.2	372.0	649.0	-	-	195.2	Infiltration Gallery
-	-	694.6	447.1	4.8	5.0	7.2	230.5	Tube Well
-	-	2,965.8	2,965.8	-	-	-	-	Other Facilities
10,467.0	81.6	8,542.5	2,441.4	2,595.3	896.3	1,269.0	1,340.5	Anseong-si
-	-	6,338.9	1,073.9	2,251.1	571.9	1,250.7	1,191.3	Reservoir
-	-	568.1	454.9	6.0	107.2	-	-	Pumping Station
-	-	-	-	-	-	-	-	Pumping & Drainage Station
-	-	-	-	-	-	-	-	Drainage Station
-	-	394.4	303.0	80.5	-	3.3	7.6	Weir
-	-	817.3	487.0	255.7	30.0	-	44.6	Infiltration Gallery
-	-	423.8	122.6	2.0	187.2	15.0	97.0	Tube Well
-	-	-	-	-	-	-	-	Other Facilities
8,017.0	79.1	6,346.1	183.6	13.2	-	-	6,149.3	Gimpo-si
-	-	44.1	7.0	13.2	-	-	23.9	Reservoir
-	-	245.2	174.6	-	-	-	70.6	Pumping Station
-	-	5,974.9	-	-	-	-	5,974.9	Pumping & Drainage Station
-	-	-	-	-	-	-	-	Drainage Station
-	-	-	-	-	-	-	-	Weir
-	-	-	-	-	-	-	-	Infiltration Gallery
-	-	81.9	2.0	-	-	-	79.9	Tube Well
-	-	-	-	-	-	-	-	Other Facilities
17,027.0	53.3	9,080.0	1,397.6	1,354.8	1,071.4	578.7	4,677.5	Hwaseong-si
-	-	7,475.7	322.5	1,144.1	1,071.4	578.7	4,359.0	Reservoir
-	-	684.7	494.0	21.0	-	-	169.7	Pumping Station
-	-	65.0	-	-	-	-	65.0	Pumping & Drainage Station
-	-	-	-	-	-	-	-	Drainage Station
-	-	129.5	86.1	13.2	-	-	30.2	Weir
-	-	209.4	142.6	13.2	-	-	53.6	Infiltration Gallery
-	-	515.7	352.4	163.3	-	-	-	Tube Well
-	-	-	-	-	-	-	-	Other Facilities

4. 수 리 시 설 별 Paddy Field Area

면적 : 헥타아르

시군 및 시설별	합 계 Total								
	수 원 공 수 No. of Facilities				수 리 담 면 적 Irrigated Paddy Field Area				보조수원공 수혜면적 Irrigated by Supple- mentary Facilities
	계 Total	주 Main	보 조 Supple- mentary	부 속 Auxiliary	계 Total	구 역 내 On Project Area	구 역 외 Out of Project Area	기 타 Others	
광 주 시	114	97	7	10	801.3	801.3	-	-	169.5
저 수 지	9	9	-	-	354.5	354.5	-	-	-
양 수 장	13	8	3	2	156.5	156.5	-	-	106.5
양 배 수 장	-	-	-	-	-	-	-	-	-
배 수 장	-	-	-	-	-	-	-	-	-
보	65	54	3	8	254.0	254.0	-	-	60.0
집 수 암 거	3	3	-	-	10.6	10.6	-	-	-
관 정	24	23	1	-	25.7	25.7	-	-	3.0
기 타 시 설	-	-	-	-	-	-	-	-	-
양 주 군	248	147	86	15	1,736.9	1,383.0	21.2	332.7	251.9
저 수 지	16	16	-	-	757.2	749.8	7.4	-	-
양 수 장	3	-	-	3	-	-	-	-	-
양 배 수 장	-	-	-	-	-	-	-	-	-
배 수 장	-	-	-	-	-	-	-	-	-
보	66	54	1	11	251.1	237.3	13.8	-	3.0
집 수 암 거	17	13	3	1	117.6	117.6	-	-	20.0
관 정	146	64	82	-	278.3	278.3	-	-	228.9
기 타 시 설	-	-	-	-	332.7	-	-	332.7	-
여 주 군	399	288	95	16	5,909.8	4,989.8	73.9	846.1	400.5
저 수 지	15	14	1	-	641.2	627.4	13.8	-	5.0
양 수 장	23	11	1	11	2,598.7	2,582.9	15.8	-	14.4
양 배 수 장	-	-	-	-	-	-	-	-	-
배 수 장	-	-	-	-	-	-	-	-	-
보	48	37	10	1	484.6	453.6	31.0	-	53.1
집 수 암 거	58	38	16	4	681.4	668.1	13.3	-	157.4
관 정	255	188	67	-	657.8	657.8	0.8	-	172.2
기 타 시 설	-	-	-	-	846.1	-	-	846.1	-
연 천 군	141	124	9	8	3,057.3	2,941.1	62.4	53.8	62.0
저 수 지	3	2	-	1	138.5	138.5	-	-	-
양 수 장	45	37	2	6	2,516.8	2,462.4	54.4	-	47.0
양 배 수 장	-	-	-	-	-	-	-	-	-
배 수 장	2	2	-	-	2.0	2.0	-	-	-
보	34	33	-	1	182.7	174.7	8.0	-	-
집 수 암 거	3	2	1	-	35.0	35.0	-	-	1.0
관 정	54	48	6	-	128.5	128.5	-	-	14.0
기 타 시 설	-	-	-	-	53.8	-	-	53.8	-

답 면 적 현 황(계속)

by Irrigation Facilities(Cont'd)

Area : ha

시 군 관 할 시 설 Facilities Operated by Si and Gun									Administrative Division
수 원 공 수 No. of Facilities				수 리 답 면 적 Irrigated Paddy Field Area				보조수원공 수혜면적 Irrigated by Supplementary Facilities	
계 Total	주 Main	보 조 Supplementary	부 속 Auxiliary	계 Total	구 역 내 On Project Area	구 역 외 Out of Project Area	기 타 Others		
93	92	1	-	372.7	372.7	-	-	3.0	Gwangju-si
7	7	-	-	71.7	71.7	-	-	-	Reservoir
6	6	-	-	43.5	43.5	-	-	-	Pumping Station
-	-	-	-	-	-	-	-	-	Pumping & Drainage Station
-	-	-	-	-	-	-	-	-	Drainage Station
53	53	-	-	221.2	221.2	-	-	-	Weir
3	3	-	-	10.6	10.6	-	-	-	Infiltration Gallery
24	23	1	-	25.7	25.7	-	-	3.0	Tube Well
-	-	-	-	-	-	-	-	-	Other Facilities
187	141	46	-	1,069.9	723.4	13.8	332.7	122.9	Yangju-gun
10	10	-	-	90.2	90.2	-	-	-	Reservoir
-	-	-	-	-	-	-	-	-	Pumping Station
-	-	-	-	-	-	-	-	-	Pumping & Drainage Station
-	-	-	-	-	-	-	-	-	Drainage Station
55	54	1	-	251.1	237.3	13.8	-	3.0	Weir
14	13	1	-	117.6	117.6	-	-	5.0	Infiltration Gallery
108	64	44	-	278.3	278.3	-	-	114.9	Tube Well
-	-	-	-	332.7	-	-	332.7	-	Other Facilities
363	278	82	3	2,843.4	1,937.2	60.1	846.1	295.1	Yeosu-gun
12	11	1	-	158.5	151.7	6.8	-	5.0	Reservoir
7	6	-	1	198.0	189.0	9.0	-	-	Pumping Station
-	-	-	-	-	-	-	-	-	Pumping & Drainage Station
-	-	-	-	-	-	-	-	-	Drainage Station
46	37	9	-	484.6	453.6	31.0	-	46.5	Weir
49	36	11	2	498.4	485.1	13.3	-	71.4	Infiltration Gallery
249	188	61	-	657.8	657.8	-	-	172.2	Tube Well
-	-	-	-	846.1	-	-	846.1	-	Other Facilities
119	109	7	3	666.6	590.8	22.0	53.8	19.0	Yeoncheon-gun
1	1	-	-	3.0	3.0	-	-	-	Reservoir
27	23	1	3	261.6	247.6	14.0	-	7.0	Pumping Station
-	-	-	-	-	-	-	-	-	Pumping & Drainage Station
2	2	-	-	2.0	2.0	-	-	-	Drainage Station
33	33	-	-	182.7	174.7	8.0	-	-	Weir
3	2	1	-	35.0	35.0	-	-	1.0	Infiltration Gallery
53	48	5	-	128.5	128.5	-	-	11.0	Tube Well
-	-	-	-	53.8	-	-	53.8	-	Other Facilities

답 면 적 현 황(계속)

by Irrigation Facilities(Cont'd)

Area : ha

답 면 적 Paddy Field Area	수리답율 (%) Percentage of Irrigated Paddy Field	한 발 빈 도 별 관 개 면 적 Irrigated Area by Frequency of Drought						Administrative Division Irrigation Facilities
		계 Total	평 년 Normal Years	3 년 3 Years	5 년 5 Years	7 년 7 Years	10년이상 Over 10 Years	
1,926.0	41.6	801.3	82.6	219.6	139.6	291.7	67.8	Gwangju-si
-	-	354.5	22.8	40.0	139.6	143.2	8.9	Reservoir
-	-	156.5	12.7	10.7	-	113.0	20.1	Pumping Station
-	-	-	-	-	-	-	-	Pumping & Drainage Station
-	-	-	-	-	-	-	-	Drainage Station
-	-	254.0	21.4	158.3	-	35.5	38.8	Weir
-	-	10.6	-	10.6	-	-	-	Infiltration Gallery
-	-	25.7	25.7	-	-	-	-	Tube Well
-	-	-	-	-	-	-	-	Other Facilities
2,721.0	63.8	1,736.9	350.7	155.5	150.0	45.3	1,035.4	Yangju-gun
-	-	757.2	31.0	38.2	21.0	-	667.0	Reservoir
-	-	-	-	-	-	-	-	Pumping Station
-	-	-	-	-	-	-	-	Pumping & Drainage Station
-	-	-	-	-	-	-	-	Drainage Station
-	-	251.1	-	55.0	80.0	32.3	83.8	Weir
-	-	117.6	-	62.3	49.0	-	6.3	Infiltration Gallery
-	-	278.3	-	-	-	-	278.3	Tube Well
-	-	332.7	319.7	-	-	13.0	-	Other Facilities
10,567.0	55.9	5,909.8	1,498.0	843.8	616.2	11.2	2,940.6	Yeosu-gun
-	-	641.2	148.7	221.5	5.3	-	265.7	Reservoir
-	-	2,598.7	70.4	65.0	-	-	2,463.3	Pumping Station
-	-	-	-	-	-	-	-	Pumping & Drainage Station
-	-	-	-	-	-	-	-	Drainage Station
-	-	484.6	254.5	191.9	19.0	11.2	8.0	Weir
-	-	681.4	261.8	220.0	17.0	-	182.6	Infiltration Gallery
-	-	657.8	491.4	145.4	-	-	21.0	Tube Well
-	-	846.1	271.2	-	574.9	-	-	Other Facilities
5,092.0	60.0	3,057.3	-	-	123.0	2,353.9	580.4	Yeoncheon-gun
-	-	138.5	-	-	-	135.5	3.0	Reservoir
-	-	2,516.8	-	-	22.5	2,139.2	355.1	Pumping Station
-	-	-	-	-	-	-	-	Pumping & Drainage Station
-	-	2.0	-	-	-	-	2.0	Drainage Station
-	-	182.7	-	-	59.5	77.2	46.0	Weir
-	-	35.0	-	-	5.0	-	30.0	Infiltration Gallery
-	-	128.5	-	-	36.0	2.0	90.5	Tube Well
-	-	53.8	-	-	-	-	53.8	Other Facilities

4. 수 리 시 설 별 Paddy Field Area

면적 : 헥타아르

시군 및 시설별	합 계 Total								
	수 원 공 수 No. of Facilities				수 리 답 면 적 Irrigated Paddy Field Area				보조수원공 수혜면적 Irrigated by Supple- mentary Facilities
	계 Total	주 Main	보 조 Supple- mentary	부 속 Auxiliary	계 Total	구 역 내 On Project Area	구 역 외 Out of Project Area	기 타 Others	
포 천 군	404	311	86	7	4,180.0	3,613.1	219.7	347.2	624.4
저 수 지	39	32	6	1	1,868.5	1,772.5	96.0	-	100.7
양 수 장	37	16	18	3	275.2	258.8	16.4	-	396.1
양 배 수 장	-	-	-	-	-	-	-	-	-
배 수 장	-	-	-	-	-	-	-	-	-
보	221	171	47	3	1,259.8	1,184.0	75.8	-	70.7
집 수 압 거	23	19	4	-	185.2	153.7	31.5	-	24.4
관 정	84	73	11	-	244.1	244.1	-	-	32.5
기 타 시 설	-	-	-	-	347.2	-	-	347.2	-
가 평 군	224	193	30	1	1,750.2	1,393.4	10.0	346.8	127.3
저 수 지	2	2	-	-	76.3	76.3	-	-	-
양 수 장	-	-	-	-	-	-	-	-	-
양 배 수 장	-	-	-	-	-	-	-	-	-
배 수 장	-	-	-	-	-	-	-	-	-
보	147	138	9	-	1,052.6	1,044.6	8.0	-	48.5
집 수 압 거	38	27	10	1	167.1	167.1	-	-	45.7
관 정	37	26	11	-	107.4	105.4	2.0	-	33.1
기 타 시 설	-	-	-	-	346.8	-	-	346.8	-
양 평 군	445	318	112	15	3,519.8	3,465.5	54.3	-	586.6
저 수 지	26	26	-	-	611.5	608.2	3.3	-	-
양 수 장	43	33	5	5	1,005.0	998.7	6.3	-	3.5
양 배 수 장	1	-	1	-	-	-	-	-	54.0
배 수 장	-	-	-	-	-	-	-	-	-
보	246	157	79	10	1,475.3	1,462.6	12.7	-	379.5
집 수 압 거	25	25	-	-	219.3	187.3	32.0	-	-
관 정	104	77	27	-	208.7	208.7	-	-	149.6
기 타 시 설	-	-	-	-	-	-	-	-	-
강 원 도	6,110	2,565	3,442	103	38,324.8	37,881.6	231.0	212.2	13,797.9
저 수 지	339	314	22	3	13,528.5	13,397.8	130.7	-	304.0
양 수 장	328	173	140	15	4,281.4	4,252.0	29.4	-	3,063.9
양 배 수 장	-	-	-	-	-	-	-	-	-
배 수 장	12	-	2	10	-	-	-	-	114.0
보	3,810	1,357	2,383	70	17,482.8	17,411.9	70.9	-	7,698.4
집 수 압 거	109	33	71	5	535.3	535.3	-	-	573.4
관 정	1,512	688	824	-	2,284.6	2,284.6	-	-	2,044.2
기 타 시 설	-	-	-	-	212.2	-	-	212.2	-

답 면 적 현 황(계속)

by Irrigation Facilities(Cont'd)

Area : ha

시 군 관 할 시 설 Facilities Operated by Si and Gun									Administrative Division
수 원 공 수 No. of Facilities				수 리 답 면 적 Irrigated Paddy Field Area				보조수원공 수혜면적 Irrigated by Supplementary Facilities	
계 Total	주 Main	보 조 Supplementary	부 속 Auxiliary	계 Total	구 역 내 On Project Area	구 역 외 Out of Project Area	기 타 Others		
366	303	57	6	2,718.5	2,165.0	206.3	347.2	121.3	Pocheon-gun
27	24	2	1	407.0	324.4	82.6	-	18.1	Reservoir
28	16	10	2	275.2	258.8	16.4	-	40.0	Pumping Station
-	-	-	-	-	-	-	-	-	Pumping & Drainage Station
-	-	-	-	-	-	-	-	-	Drainage Station
214	171	40	3	1,259.8	1,184.0	75.8	-	37.8	Weir
23	19	4	-	185.2	153.7	31.5	-	24.4	Infiltration Gallery
74	73	1	-	244.1	244.1	-	-	1.0	Tube Well
-	-	-	-	347.2	-	-	347.2	-	Other Facilities
224	193	30	1	1,750.2	1,393.4	10.0	346.8	127.3	Gapyeong-gun
2	2	-	-	76.3	76.3	-	-	-	Reservoir
-	-	-	-	-	-	-	-	-	Pumping Station
-	-	-	-	-	-	-	-	-	Pumping & Drainage Station
-	-	-	-	-	-	-	-	-	Drainage Station
147	138	9	-	1,052.6	1,044.6	8.0	-	48.5	Weir
38	27	10	1	167.1	167.1	-	-	45.7	Infiltration Gallery
37	26	11	-	107.4	105.4	2.0	-	33.1	Tube Well
-	-	-	-	346.8	-	-	346.8	-	Other Facilities
408	309	99	-	2,500.0	2,455.3	44.7	-	561.5	Yangpyeong-gun
20	20	-	-	193.3	193.3	-	-	-	Reservoir
33	30	3	-	403.4	403.4	-	-	-	Pumping Station
1	-	1	-	-	-	-	-	54.0	Pumping & Drainage Station
-	-	-	-	-	-	-	-	-	Drainage Station
236	157	79	-	1,475.3	1,462.6	12.7	-	379.5	Weir
25	25	-	-	219.3	187.3	32.0	-	-	Infiltration Gallery
93	77	16	-	208.7	208.7	-	-	128.0	Tube Well
-	-	-	-	-	-	-	-	-	Other Facilities
5,634	2,469	3,159	6	24,174.6	23,955.2	7.2	212.2	9,659.7	Gangwon-do
268	252	16	-	2,878.6	2,878.6	-	-	48.8	Reservoir
246	159	83	4	3,150.2	3,150.2	-	-	1,002.8	Pumping Station
-	-	-	-	-	-	-	-	-	Pumping & Drainage Station
3	-	2	1	-	-	-	-	114.0	Drainage Station
3,655	1,337	2,317	1	15,113.7	15,106.5	7.2	-	6,505.9	Weir
96	33	63	-	535.3	535.3	-	-	415.9	Infiltration Gallery
1,366	688	678	-	2,284.6	2,284.6	-	-	1,572.3	Tube Well
-	-	-	-	212.2	-	-	212.2	-	Other Facilities

답 면 적 현 황(계속)

by Irrigation Facilities(Cont'd)

Area : ha

답 면 적 Paddy Field Area	수리답율 (%) Percentage of Irrigated Paddy Field	한 발 빈 도 별 관 개 면 적 Irrigated Area by Frequency of Drought						Administrative Division Irrigation Facilities
		계 Total	평 년 Normal Years	3 년 3 Years	5 년 5 Years	7 년 7 Years	10년이상 Over 10 Years	
5,884.0	71.0	4,180.0	1,167.9	459.2	692.7	1,040.6	819.6	Pocheon-gun
-	-	1,868.5	243.8	5.0	344.3	798.3	477.1	Reservoir
-	-	275.2	-	36.0	40.2	64.0	135.0	Pumping Station
-	-	-	-	-	-	-	-	Pumping & Drainage Station
-	-	-	-	-	-	-	-	Drainage Station
-	-	1,259.8	400.0	335.8	168.2	148.3	207.5	Weir
-	-	185.2	74.2	40.0	41.0	30.0	-	Infiltration Gallery
-	-	244.1	102.7	42.4	99.0	-	-	Tube Well
-	-	347.2	347.2	-	-	-	-	Other Facilities
2,087.0	83.8	1,750.2	450.2	239.5	125.6	69.9	865.0	Gapyeong-gun
-	-	76.3	-	27.3	-	-	49.0	Reservoir
-	-	-	-	-	-	-	-	Pumping Station
-	-	-	-	-	-	-	-	Pumping & Drainage Station
-	-	-	-	-	-	-	-	Drainage Station
-	-	1,052.6	59.2	154.0	115.6	59.9	663.9	Weir
-	-	167.1	10.0	9.0	10.0	10.0	128.1	Infiltration Gallery
-	-	107.4	34.2	49.2	-	-	24.0	Tube Well
-	-	346.8	346.8	-	-	-	-	Other Facilities
5,991.0	58.7	3,519.8	1,097.2	681.5	26.0	367.8	1,347.3	Yangpyeong-gun
-	-	611.5	96.9	199.3	26.0	91.3	198.0	Reservoir
-	-	1,005.0	-	17.8	-	276.5	710.7	Pumping Station
-	-	-	-	-	-	-	-	Pumping & Drainage Station
-	-	-	-	-	-	-	-	Drainage Station
-	-	1,475.3	881.3	383.6	-	-	210.4	Weir
-	-	219.3	119.0	80.8	-	-	19.5	Infiltration Gallery
-	-	208.7	-	-	-	-	208.7	Tube Well
-	-	-	-	-	-	-	-	Other Facilities
49,938.0	76.7	38,324.8	6,830.2	2,867.6	5,044.4	2,728.5	20,854.1	Gangwon-do
-	-	13,528.5	1,491.2	340.1	1,352.0	442.9	9,902.3	Reservoir
-	-	4,281.4	131.5	236.1	486.9	326.5	3,100.4	Pumping Station
-	-	-	-	-	-	-	-	Pumping & Drainage Station
-	-	-	-	-	-	-	-	Drainage Station
-	-	17,482.8	4,974.0	2,000.9	1,560.8	1,838.3	7,108.8	Weir
-	-	535.3	35.7	223.4	53.4	98.6	124.2	Infiltration Gallery
-	-	2,284.6	55.0	67.1	1,591.3	22.2	549.0	Tube Well
-	-	212.2	142.8	-	-	-	69.4	Other Facilities

답 면 적 현 황(계속)

by Irrigation Facilities(Cont'd)

Area : ha

시 군 관 할 시 설 Facilities Operated by Si and Gun									Administrative Division
수 원 공 수 No. of Facilities				수 리 답 면 적 Irrigated Paddy Field Area				보조수원공 수혜면적 Irrigated by Supplementary Facilities	
계 Total	주 Main	보 조 Supplementary	부 속 Auxiliary	계 Total	구 역 내 On Project Area	구 역 외 Out of Project Area	기 타 Others		
459	211	248	-	1,632.1	1,632.1	-	-	493.9	Chuncheon-si
20	17	3	-	251.8	251.8	-	-	10.8	Reservoir
14	11	3	-	279.2	279.2	-	-	27.3	Pumping Station
-	-	-	-	-	-	-	-	-	Pumping & Drainage Station
-	-	-	-	-	-	-	-	-	Drainage Station
266	93	173	-	654.2	654.2	-	-	296.8	Weir
25	11	14	-	118.1	118.1	-	-	55.3	Infiltration Gallery
134	79	55	-	328.8	328.8	-	-	103.7	Tube Well
-	-	-	-	-	-	-	-	-	Other Facilities
524	330	194	-	2,401.1	2,393.9	7.2	-	440.7	Wonju-si
100	100	-	-	622.6	622.6	-	-	-	Reservoir
16	15	1	-	254.6	254.6	-	-	18.2	Pumping Station
-	-	-	-	-	-	-	-	-	Pumping & Drainage Station
-	-	-	-	-	-	-	-	-	Drainage Station
355	175	180	-	1,409.9	1,402.7	7.2	-	387.3	Weir
2	2	-	-	4.4	4.4	-	-	-	Infiltration Gallery
51	38	13	-	109.6	109.6	-	-	35.2	Tube Well
-	-	-	-	-	-	-	-	-	Other Facilities
150	93	57	-	772.5	772.5	-	-	278.2	Gangneung-si
4	4	-	-	70.9	70.9	-	-	-	Reservoir
-	-	-	-	-	-	-	-	-	Pumping Station
-	-	-	-	-	-	-	-	-	Pumping & Drainage Station
-	-	-	-	-	-	-	-	-	Drainage Station
59	14	45	-	467.2	467.2	-	-	256.9	Weir
-	-	-	-	-	-	-	-	-	Infiltration Gallery
87	75	12	-	234.4	234.4	-	-	21.3	Tube Well
-	-	-	-	-	-	-	-	-	Other Facilities
67	30	37	-	281.1	281.1	-	-	161.1	Donghae-si
1	1	-	-	66.0	66.0	-	-	-	Reservoir
2	2	-	-	41.7	41.7	-	-	-	Pumping Station
-	-	-	-	-	-	-	-	-	Pumping & Drainage Station
-	-	-	-	-	-	-	-	-	Drainage Station
19	11	8	-	124.0	124.0	-	-	76.8	Weir
5	-	5	-	-	-	-	-	3.0	Infiltration Gallery
40	16	24	-	49.4	49.4	-	-	81.3	Tube Well
-	-	-	-	-	-	-	-	-	Other Facilities

답 면 적 현 황(계속)

by Irrigation Facilities(Cont'd)

Area : ha

답 면 적 Paddy Field Area	수리답율 (%) Percentage of Irrigated Paddy Field	한 발 빈 도 별 관 개 면 적 Irrigated Area by Frequency of Drought						Administrative Division Irrigation Facilities
		계 Total	평 년 Normal Years	3 년 3 Years	5 년 5 Years	7 년 7 Years	10년이상 Over 10 Years	
3,130.0	79.8	2,499.4	385.5	260.7	405.7	243.9	1,203.6	Chuncheon-si
-	-	1,119.1	54.6	86.9	32.2	10.0	935.4	Reservoir
-	-	279.2	-	37.9	-	70.1	171.2	Pumping Station
-	-	-	-	-	-	-	-	Pumping & Drainage Station
-	-	-	-	-	-	-	-	Drainage Station
-	-	654.2	330.9	119.3	41.9	93.0	69.1	Weir
-	-	118.1	-	16.6	23.8	70.8	6.9	Infiltration Gallery
-	-	328.8	-	-	307.8	-	21.0	Tube Well
-	-	-	-	-	-	-	-	Other Facilities
5,279.0	75.2	3,972.1	1,134.5	258.2	141.1	218.8	2,219.5	Wonju-si
-	-	1,760.5	518.3	35.0	38.1	54.8	1,114.3	Reservoir
-	-	650.5	-	-	-	-	650.5	Pumping Station
-	-	-	-	-	-	-	-	Pumping & Drainage Station
-	-	-	-	-	-	-	-	Drainage Station
-	-	1,447.1	583.8	206.3	61.8	164.0	431.2	Weir
-	-	4.4	-	-	2.0	-	2.4	Infiltration Gallery
-	-	109.6	32.4	16.9	39.2	-	21.1	Tube Well
-	-	-	-	-	-	-	-	Other Facilities
4,169.0	73.4	3,060.5	115.1	79.0	853.3	27.9	1,985.2	Gangneung-si
-	-	2,175.4	43.0	-	406.4	27.9	1,698.1	Reservoir
-	-	-	-	-	-	-	-	Pumping Station
-	-	-	-	-	-	-	-	Pumping & Drainage Station
-	-	-	-	-	-	-	-	Drainage Station
-	-	650.7	72.1	79.0	212.5	-	287.1	Weir
-	-	-	-	-	-	-	-	Infiltration Gallery
-	-	234.4	-	-	234.4	-	-	Tube Well
-	-	-	-	-	-	-	-	Other Facilities
375.0	74.9	281.1	-	160.7	19.5	58.0	42.9	Donghae-si
-	-	66.0	-	66.0	-	-	-	Reservoir
-	-	41.7	-	41.7	-	-	-	Pumping Station
-	-	-	-	-	-	-	-	Pumping & Drainage Station
-	-	-	-	-	-	-	-	Drainage Station
-	-	124.0	-	53.0	4.5	58.0	8.5	Weir
-	-	-	-	-	-	-	-	Infiltration Gallery
-	-	49.4	-	-	15.0	-	34.4	Tube Well
-	-	-	-	-	-	-	-	Other Facilities

답 면 적 현 황(계속)

by Irrigation Facilities(Cont'd)

Area : ha

시 군 관 할 시 설 Facilities Operated by Si and Gun									Administrative Division
수 원 공 수 No. of Facilities				수 리 담 면 적 Irrigated Paddy Field Area				보조수원공 수혜면적 Irrigated by Supplementary Facilities	
계 Total	주 Main	보 조 Supplementary	부 속 Auxiliary	계 Total	구 역 내 On Project Area	구 역 외 Out of Project Area	기 타 Others		
45	31	14	-	249.7	249.7	-	-	74.5	Sokcho-si
4	4	-	-	21.0	21.0	-	-	-	Reservoir
-	-	-	-	-	-	-	-	-	Pumping Station
-	-	-	-	-	-	-	-	-	Pumping & Drainage Station
-	-	-	-	-	-	-	-	-	Drainage Station
6	3	3	-	141.0	141.0	-	-	43.5	Weir
-	-	-	-	-	-	-	-	-	Infiltration Gallery
35	24	11	-	87.7	87.7	-	-	31.0	Tube Well
-	-	-	-	-	-	-	-	-	Other Facilities
167	81	86	-	750.4	750.4	-	-	229.3	Samcheok-si
3	3	-	-	43.0	43.0	-	-	-	Reservoir
11	9	2	-	146.9	146.9	-	-	26.5	Pumping Station
-	-	-	-	-	-	-	-	-	Pumping & Drainage Station
-	-	-	-	-	-	-	-	-	Drainage Station
54	23	31	-	387.7	387.7	-	-	174.6	Weir
1	1	-	-	7.6	7.6	-	-	-	Infiltration Gallery
98	45	53	-	165.2	165.2	-	-	28.2	Tube Well
-	-	-	-	-	-	-	-	-	Other Facilities
761	312	449	-	3,041.3	3,041.3	-	-	1,469.3	Hongcheon-gun
29	21	8	-	212.2	212.2	-	-	10.0	Reservoir
43	33	10	-	318.0	318.0	-	-	100.3	Pumping Station
-	-	-	-	-	-	-	-	-	Pumping & Drainage Station
-	-	-	-	-	-	-	-	-	Drainage Station
587	210	377	-	2,244.9	2,244.9	-	-	1,194.2	Weir
19	6	13	-	95.4	95.4	-	-	63.6	Infiltration Gallery
83	42	41	-	170.8	170.8	-	-	101.2	Tube Well
-	-	-	-	-	-	-	-	-	Other Facilities
456	249	207	-	2,531.8	2,531.8	-	-	895.8	Hoengseong-gun
46	46	-	-	749.2	749.2	-	-	-	Reservoir
15	8	7	-	185.7	185.7	-	-	84.8	Pumping Station
-	-	-	-	-	-	-	-	-	Pumping & Drainage Station
-	-	-	-	-	-	-	-	-	Drainage Station
302	148	154	-	1,455.9	1,455.9	-	-	685.9	Weir
-	-	-	-	-	-	-	-	-	Infiltration Gallery
93	47	46	-	141.0	141.0	-	-	125.1	Tube Well
-	-	-	-	-	-	-	-	-	Other Facilities

답 면 적 현 황(계속)

by Irrigation Facilities(Cont'd)

Area : ha

답 면 적 Paddy Field Area	수리답율 (%) Percentage of Irrigated Paddy Field	한 발 빈 도 별 관 개 면 적 Irrigated Area by Frequency of Drought						Administrative Division Irrigation Facilities
		계 Total	평 년 Normal Years	3 년 3 Years	5 년 5 Years	7 년 7 Years	10년이상 Over 10 Years	
487.0	81.2	395.6	-	-	-	2.0	393.6	Sokcho-si
-	-	166.9	-	-	-	2.0	164.9	Reservoir
-	-	-	-	-	-	-	-	Pumping Station
-	-	-	-	-	-	-	-	Pumping & Drainage Station
-	-	-	-	-	-	-	-	Drainage Station
-	-	141.0	-	-	-	-	141.0	Weir
-	-	-	-	-	-	-	-	Infiltration Gallery
-	-	87.7	-	-	-	-	87.7	Tube Well
-	-	-	-	-	-	-	-	Other Facilities
1,166.0	79.6	929.2	88.6	-	180.1	48.1	612.4	Samcheok-si
-	-	221.8	6.0	-	-	8.0	207.8	Reservoir
-	-	146.9	-	-	10.1	-	136.8	Pumping Station
-	-	-	-	-	-	-	-	Pumping & Drainage Station
-	-	-	-	-	-	-	-	Drainage Station
-	-	387.7	82.6	-	46.4	40.1	218.6	Weir
-	-	7.6	-	-	7.6	-	-	Infiltration Gallery
-	-	165.2	-	-	116.0	-	49.2	Tube Well
-	-	-	-	-	-	-	-	Other Facilities
5,502.0	81.4	4,482.8	568.1	344.2	612.5	177.7	2,780.3	Hongcheon-gun
-	-	1,476.5	48.2	12.0	318.1	113.3	984.9	Reservoir
-	-	359.6	11.6	23.0	35.3	19.7	270.0	Pumping Station
-	-	-	-	-	-	-	-	Pumping & Drainage Station
-	-	-	-	-	-	-	-	Drainage Station
-	-	2,380.5	472.6	280.3	143.0	44.7	1,439.9	Weir
-	-	95.4	35.7	-	-	-	59.7	Infiltration Gallery
-	-	170.8	-	28.9	116.1	-	25.8	Tube Well
-	-	-	-	-	-	-	-	Other Facilities
4,462.0	70.2	3,133.9	774.7	183.1	853.3	639.4	683.4	Hoengseong-gun
-	-	1,224.1	353.3	2.0	279.0	154.6	435.2	Reservoir
-	-	185.7	66.0	-	27.0	92.7	-	Pumping Station
-	-	-	-	-	-	-	-	Pumping & Drainage Station
-	-	-	-	-	-	-	-	Drainage Station
-	-	1,583.1	355.4	175.1	412.3	392.1	248.2	Weir
-	-	-	-	-	-	-	-	Infiltration Gallery
-	-	141.0	-	6.0	135.0	-	-	Tube Well
-	-	-	-	-	-	-	-	Other Facilities

답 면 적 현 황(계속)

by Irrigation Facilities(Cont'd)

Area : ha

시 군 관 할 시 설 Facilities Operated by Si and Gun									Administrative Division
수 원 공 수 No. of Facilities				수 리 담 면 적 Irrigated Paddy Field Area				보조수원공 수혜면적 Irrigated by Supplementary Facilities	
계 Total	주 Main	보 조 Supplementary	부 속 Auxiliary	계 Total	구 역 내 On Project Area	구 역 외 Out of Project Area	기 타 Others		
385	120	265	-	883.2	883.2	-	-	475.6	Yeongwol-gun
5	5	-	-	71.6	71.6	-	-	-	Reservoir
3	2	1	-	84.0	84.0	-	-	4.5	Pumping Station
-	-	-	-	-	-	-	-	-	Pumping & Drainage Station
-	-	-	-	-	-	-	-	-	Drainage Station
337	97	240	-	707.1	707.1	-	-	418.8	Weir
-	-	-	-	-	-	-	-	-	Infiltration Gallery
40	16	24	-	20.5	20.5	-	-	52.3	Tube Well
-	-	-	-	-	-	-	-	-	Other Facilities
291	107	182	2	693.4	693.4	-	-	323.0	Pyeongchang-gun
4	3	1	-	19.8	19.8	-	-	3.0	Reservoir
7	5	-	2	44.9	44.9	-	-	-	Pumping Station
-	-	-	-	-	-	-	-	-	Pumping & Drainage Station
-	-	-	-	-	-	-	-	-	Drainage Station
274	97	177	-	588.7	588.7	-	-	308.0	Weir
-	-	-	-	-	-	-	-	-	Infiltration Gallery
6	2	4	-	40.0	40.0	-	-	12.0	Tube Well
-	-	-	-	-	-	-	-	-	Other Facilities
66	63	3	-	383.1	383.1	-	-	20.2	Jeongseon-gun
2	2	-	-	20.0	20.0	-	-	-	Reservoir
5	3	3	-	54.1	54.1	-	-	20.2	Pumping Station
-	-	-	-	-	-	-	-	-	Pumping & Drainage Station
-	-	-	-	-	-	-	-	-	Drainage Station
59	59	-	-	309.0	309.0	-	-	-	Weir
-	-	-	-	-	-	-	-	-	Infiltration Gallery
-	-	-	-	-	-	-	-	-	Tube Well
-	-	-	-	-	-	-	-	-	Other Facilities
446	289	154	3	2,891.7	2,891.7	-	-	1,004.6	Cheorwon-gun
10	7	3	-	41.5	41.5	-	-	25.0	Reservoir
78	43	33	2	1,348.4	1,348.4	-	-	453.2	Pumping Station
-	-	-	-	-	-	-	-	-	Pumping & Drainage Station
-	-	-	-	-	-	-	-	-	Drainage Station
115	36	78	1	938.9	938.9	-	-	442.0	Weir
4	3	1	-	44.5	44.5	-	-	5.0	Infiltration Gallery
239	200	39	-	518.4	518.4	-	-	79.4	Tube Well
-	-	-	-	-	-	-	-	-	Other Facilities

답 면 적 현 황(계속)

by Irrigation Facilities(Cont'd)

Area : ha

답 면 적 Paddy Field Area	수리답율 (%) Percentage of Irrigated Paddy Field	한 발 빈 도 별 관 개 면 적 Irrigated Area by Frequency of Drought						Administrative Division Irrigation Facilities
		계 Total	평 년 Normal Years	3 년 3 Years	5 년 5 Years	7 년 7 Years	10년이상 Over 10 Years	
1,146.0	94.2	1,080.3	168.9	59.7	47.5	88.1	716.1	Yeongwol-gun
-	-	71.6	19.6	-	12.5	39.5	-	Reservoir
-	-	143.7	-	34.0	-	-	109.7	Pumping Station
-	-	-	-	-	-	-	-	Pumping & Drainage Station
-	-	-	-	-	-	-	-	Drainage Station
-	-	844.5	128.8	25.7	35.0	48.6	606.4	Weir
-	-	-	-	-	-	-	-	Infiltration Gallery
-	-	20.5	20.5	-	-	-	-	Tube Well
-	-	-	-	-	-	-	-	Other Facilities
1,045.0	87.0	910.1	38.0	22.4	23.5	151.8	674.4	Pyeongchang-gun
-	-	89.8	-	-	7.5	10.3	72.0	Reservoir
-	-	122.6	-	9.1	-	-	113.5	Pumping Station
-	-	-	-	-	-	-	-	Pumping & Drainage Station
-	-	-	-	-	-	-	-	Drainage Station
-	-	657.7	38.0	13.3	16.0	141.5	448.9	Weir
-	-	-	-	-	-	-	-	Infiltration Gallery
-	-	40.0	-	-	-	-	40.0	Tube Well
-	-	-	-	-	-	-	-	Other Facilities
651.0	81.3	529.6	41.9	40.2	22.8	24.6	400.1	Jeongseon-gun
-	-	20.0	-	-	5.0	-	15.0	Reservoir
-	-	96.0	41.9	-	-	-	54.1	Pumping Station
-	-	-	-	-	-	-	-	Pumping & Drainage Station
-	-	-	-	-	-	-	-	Drainage Station
-	-	413.6	-	40.2	17.8	24.6	331.0	Weir
-	-	-	-	-	-	-	-	Infiltration Gallery
-	-	-	-	-	-	-	-	Tube Well
-	-	-	-	-	-	-	-	Other Facilities
10,403.0	77.7	8,088.7	1,041.9	181.1	1,002.2	834.6	5,028.9	Cheorwon-gun
-	-	3,392.5	206.5	-	1.7	22.5	3,161.8	Reservoir
-	-	1,789.0	-	90.4	347.2	115.9	1,235.5	Pumping Station
-	-	-	-	-	-	-	-	Pumping & Drainage Station
-	-	-	-	-	-	-	-	Drainage Station
-	-	2,344.3	835.4	90.7	146.9	676.2	595.1	Weir
-	-	44.5	-	-	10.0	20.0	14.5	Infiltration Gallery
-	-	518.4	-	-	496.4	-	22.0	Tube Well
-	-	-	-	-	-	-	-	Other Facilities

답 면 적 현 황(계속)

by Irrigation Facilities(Cont'd)

Area : ha

시 군 관 할 시 설 Facilities Operated by Si and Gun									Administrative Division
수 원 공 수 No. of Facilities				수 리 담 면 적 Irrigated Paddy Field Area				보조수원공 수혜면적 Irrigated by Supplementary Facilities	
계 Total	주 Main	보 조 Supplementary	부 속 Auxiliary	계 Total	구 역 내 On Project Area	구 역 외 Out of Project Area	기 타 Others		
281	143	138	-	1,145.3	1,145.3	-	-	431.3	Hwacheon-gun
5	5	-	-	30.9	30.9	-	-	-	Reservoir
17	13	4	-	194.3	194.3	-	-	66.0	Pumping Station
-	-	-	-	-	-	-	-	-	Pumping & Drainage Station
-	-	-	-	-	-	-	-	-	Drainage Station
182	78	104	-	801.4	801.4	-	-	281.2	Weir
4	2	2	-	17.5	17.5	-	-	6.1	Infiltration Gallery
73	45	28	-	101.2	101.2	-	-	78.0	Tube Well
-	-	-	-	-	-	-	-	-	Other Facilities
149	77	72	-	1,279.5	1,167.5	-	112.0	314.8	Yanggu-gun
11	11	-	-	115.5	115.5	-	-	-	Reservoir
3	3	1	-	20.0	20.0	-	-	-	Pumping Station
-	-	-	-	-	-	-	-	-	Pumping & Drainage Station
-	-	-	-	-	-	-	-	-	Drainage Station
83	53	30	-	959.3	959.3	-	-	136.4	Weir
14	3	11	-	40.7	40.7	-	-	85.8	Infiltration Gallery
38	8	30	-	32.0	32.0	-	-	92.6	Tube Well
-	-	-	-	112.0	-	-	112.0	-	Other Facilities
304	136	168	-	1,259.5	1,259.5	-	-	450.2	Inje-gun
4	3	1	-	17.0	17.0	-	-	-	Reservoir
20	12	8	-	158.4	158.4	-	-	38.8	Pumping Station
-	-	-	-	-	-	-	-	-	Pumping & Drainage Station
-	-	-	-	-	-	-	-	-	Drainage Station
264	121	143	-	1,084.1	1,084.1	-	-	371.3	Weir
1	-	1	-	-	-	-	-	2.0	Infiltration Gallery
15	-	15	-	-	-	-	-	38.1	Tube Well
-	-	-	-	-	-	-	-	-	Other Facilities
654	86	567	1	2,387.1	2,387.1	-	-	1,841.4	Goseong-gun
10	10	-	-	381.5	381.5	-	-	-	Reservoir
12	2	10	-	20.0	20.0	-	-	163.0	Pumping Station
-	-	-	-	-	-	-	-	-	Pumping & Drainage Station
3	-	2	1	-	-	-	-	114.0	Drainage Station
372	58	314	-	1,703.7	1,703.7	-	-	851.0	Weir
17	5	12	-	207.1	207.1	-	-	158.0	Infiltration Gallery
240	11	229	-	74.8	74.8	-	-	555.4	Tube Well
-	-	-	-	-	-	-	-	-	Other Facilities

답 면 적 현 황(계속)

by Irrigation Facilities(Cont'd)

Area : ha

답 면 적 Paddy Field Area	수리답율 (%) Percentage of Irrigated Paddy Field	한 발 빈 도 별 관 개 면 적 Irrigated Area by Frequency of Drought						Administrative Division Irrigation Facilities
		계 Total	평 년 Normal Years	3 년 3 Years	5 년 5 Years	7 년 7 Years	10년이상 Over 10 Years	
1,612.0	71.0	1,145.3	60.3	68.5	170.7	56.2	789.6	Hwacheon-gun
-	-	30.9	25.7	2.1	3.1	-	-	Reservoir
-	-	194.3	12.0	-	40.0	-	142.3	Pumping Station
-	-	-	-	-	-	-	-	Pumping & Drainage Station
-	-	-	-	-	-	-	-	Drainage Station
-	-	801.4	22.6	44.4	38.7	48.4	647.3	Weir
-	-	17.5	-	9.7	-	7.8	-	Infiltration Gallery
-	-	101.2	-	12.3	88.9	-	-	Tube Well
-	-	-	-	-	-	-	-	Other Facilities
2,827.0	49.2	1,393.6	372.7	163.5	159.6	-	697.8	Yanggu-gun
-	-	229.6	75.5	-	-	-	154.1	Reservoir
-	-	20.0	-	-	-	-	20.0	Pumping Station
-	-	-	-	-	-	-	-	Pumping & Drainage Station
-	-	-	-	-	-	-	-	Drainage Station
-	-	959.3	185.2	160.5	159.6	-	454.0	Weir
-	-	40.7	-	-	-	-	40.7	Infiltration Gallery
-	-	32.0	-	3.0	-	-	29.0	Tube Well
-	-	112.0	112.0	-	-	-	-	Other Facilities
1,468.0	85.7	1,259.5	10.0	131.9	48.7	37.4	1,031.5	Inje-gun
-	-	17.0	3.0	-	3.0	-	11.0	Reservoir
-	-	158.4	-	-	7.3	-	151.1	Pumping Station
-	-	-	-	-	-	-	-	Pumping & Drainage Station
-	-	-	-	-	-	-	-	Drainage Station
-	-	1,084.1	7.0	131.9	38.4	37.4	869.4	Weir
-	-	-	-	-	-	-	-	Infiltration Gallery
-	-	-	-	-	-	-	-	Tube Well
-	-	-	-	-	-	-	-	Other Facilities
3,575.0	85.8	3,070.9	1,064.9	740.3	354.7	91.9	819.1	Goseong-gun
-	-	1,065.3	-	136.1	245.4	-	683.8	Reservoir
-	-	20.0	-	-	20.0	-	-	Pumping Station
-	-	-	-	-	-	-	-	Pumping & Drainage Station
-	-	-	-	-	-	-	-	Drainage Station
-	-	1,703.7	1,062.8	407.1	36.8	69.7	127.3	Weir
-	-	207.1	-	197.1	10.0	-	-	Infiltration Gallery
-	-	74.8	2.1	-	42.5	22.2	8.0	Tube Well
-	-	-	-	-	-	-	-	Other Facilities

4. 수 리 시 설 별 Paddy Field Area

면적 : 헥타아르

시군 및 시설별	합 계 Total								
	수 원 공 수 No. of Facilities				수 리 담 면 적 Irrigated Paddy Field Area				보조수원공 수혜면적 Irrigated by Supple- mentary Facilities
	계 Total	주 Main	보 조 Supple- mentary	부 속 Auxiliary	계 Total	구 역 내 On Project Area	구 역 외 Out of Project Area	기 타 Others	
양 양 군	448	117	328	3	2,092.2	1,992.0	-	100.2	789.3
저 수 지	11	11	-	-	401.5	401.5	-	-	-
양 수 장	6	3	3	-	73.8	73.8	-	-	10.5
양 배 수 장	-	-	-	-	-	-	-	-	-
배 수 장	2	-	-	2	-	-	-	-	-
보	324	63	260	1	1,305.9	1,305.9	-	-	581.2
집 수 암 거	4	-	4	-	-	-	-	-	37.1
관 정	101	40	61	-	210.8	210.8	-	-	160.5
기 타 시 설	-	-	-	-	100.2	-	-	100.2	-
총 청 북 도	4,414	3,161	741	512	49,820.9	45,995.5	349.5	3,475.9	7,650.4
저 수 지	803	723	63	17	28,099.1	27,951.4	147.7	-	631.2
양 수 장	398	219	115	64	6,393.9	6,376.6	17.3	-	3,380.4
양 배 수 장	6	1	4	1	150.9	150.9	-	-	467.0
배 수 장	18	-	6	12	-	-	-	-	42.1
보	2,007	1,360	266	381	8,305.7	8,200.4	105.3	-	2,346.1
집 수 암 거	247	143	83	21	1,257.1	1,187.2	69.9	-	451.9
관 정	935	715	204	16	2,138.3	2,129.0	9.3	-	331.7
기 타 시 설	-	-	-	-	3,475.9	-	-	3,475.9	-
청 주 시	170	139	19	12	2,019.4	1,884.8	59.4	75.2	192.5
저 수 지	38	38	-	-	1,305.0	1,279.8	25.2	-	-
양 수 장	8	3	1	4	29.7	29.7	-	-	160.0
양 배 수 장	-	-	-	-	-	-	-	-	-
배 수 장	4	-	-	4	-	-	-	-	-
보	54	47	5	2	246.4	242.2	4.2	-	23.5
집 수 암 거	23	18	3	2	274.9	244.9	30.0	-	5.0
관 정	43	33	10	-	88.2	88.2	-	-	4.0
기 타 시 설	-	-	-	-	75.2	-	-	75.2	-
충 주 시	550	375	130	45	6,258.5	6,148.9	14.4	95.2	920.4
저 수 지	75	65	10	-	3,052.3	3,044.4	7.9	-	155.3
양 수 장	60	44	9	7	1,716.0	1,709.5	6.5	-	209.0
양 배 수 장	-	-	-	-	-	-	-	-	-
배 수 장	-	-	-	-	-	-	-	-	-
보	262	132	95	35	833.0	833.0	-	-	472.7
집 수 암 거	30	18	9	3	141.5	141.5	-	-	77.8
관 정	123	116	7	-	420.5	420.5	-	-	5.6
기 타 시 설	-	-	-	-	95.2	-	-	95.2	-

답 면 적 현 황(계속)

by Irrigation Facilities(Cont'd)

Area : ha

시 군 관 할 시 설 Facilities Operated by Si and Gun									Administrative Division
수 원 공 수 No. of Facilities				수 리 답 면 적 Irrigated Paddy Field Area				보조수원공 수혜면적 Irrigated by Supplementary Facilities	
계 Total	주 Main	보 조 Supplementary	부 속 Auxiliary	계 Total	구 역 내 On Project Area	구 역 외 Out of Project Area	기 타 Others		
429	111	318	-	1,591.8	1,491.6	-	100.2	755.8	Yangyang-gun
10	10	-	-	144.1	144.1	-	-	-	Reservoir
-	-	-	-	-	-	-	-	-	Pumping Station
-	-	-	-	-	-	-	-	-	Pumping & Drainage Station
-	-	-	-	-	-	-	-	-	Drainage Station
321	61	260	-	1,136.7	1,136.7	-	-	581.2	Weir
4	-	4	-	-	-	-	-	37.1	Infiltration Gallery
94	40	54	-	210.8	210.8	-	-	137.5	Tube Well
-	-	-	-	100.2	-	-	100.2	-	Other Facilities
3,353	2,982	336	35	20,824.0	17,042.4	305.7	3,475.9	850.7	Chungcheongbuk-do
615	610	5	-	4,267.1	4,145.9	121.2	-	15.7	Reservoir
209	164	25	20	1,693.5	1,693.5	-	-	199.1	Pumping Station
-	-	-	-	-	-	-	-	-	Pumping & Drainage Station
2	-	2	-	-	-	-	-	42.1	Drainage Station
1,465	1,351	103	11	8,036.4	7,931.1	105.3	-	231.1	Weir
205	142	59	4	1,212.8	1,142.9	69.9	-	184.9	Infiltration Gallery
857	715	142	-	2,138.3	2,129.0	9.3	-	177.8	Tube Well
-	-	-	-	3,475.9	-	-	3,475.9	-	Other Facilities
162	138	17	7	971.9	838.9	57.8	75.2	22.5	Cheongju-si
37	37	-	-	257.5	233.9	23.6	-	-	Reservoir
7	3	-	4	29.7	29.7	-	-	-	Pumping Station
-	-	-	-	-	-	-	-	-	Pumping & Drainage Station
-	-	-	-	-	-	-	-	-	Drainage Station
52	47	4	1	246.4	242.2	4.2	-	13.5	Weir
23	18	3	2	274.9	244.9	30.0	-	5.0	Infiltration Gallery
43	33	10	-	88.2	88.2	-	-	4.0	Tube Well
-	-	-	-	75.2	-	-	75.2	-	Other Facilities
390	353	33	4	2,029.2	1,934.0	-	95.2	47.3	Chungju-si
57	55	2	-	362.5	362.5	-	-	-	Reservoir
35	34	-	1	208.6	208.6	-	-	-	Pumping Station
-	-	-	-	-	-	-	-	-	Pumping & Drainage Station
-	-	-	-	-	-	-	-	-	Drainage Station
158	130	25	3	800.9	800.9	-	-	44.7	Weir
18	18	-	-	141.5	141.5	-	-	-	Infiltration Gallery
122	116	6	-	420.5	420.5	-	-	2.6	Tube Well
-	-	-	-	95.2	-	-	95.2	-	Other Facilities

답 면 적 현 황(계속)

by Irrigation Facilities(Cont'd)

Area : ha

답 면 적 Paddy Field Area	수리답율 (%) Percentage of Irrigated Paddy Field	한 발 빈 도 별 관 개 면 적 Irrigated Area by Frequency of Drought						Administrative Division Irrigation Facilities
		계 Total	평 년 Normal Years	3 년 3 Years	5 년 5 Years	7 년 7 Years	10년이상 Over 10 Years	
2,638.0	79.3	2,092.2	965.1	174.1	149.2	28.1	775.7	Yangyang-gun
-	-	401.5	137.5	-	-	-	264.0	Reservoir
-	-	73.8	-	-	-	28.1	45.7	Pumping Station
-	-	-	-	-	-	-	-	Pumping & Drainage Station
-	-	-	-	-	-	-	-	Drainage Station
-	-	1,305.9	796.8	174.1	149.2	-	185.8	Weir
-	-	-	-	-	-	-	-	Infiltration Gallery
-	-	210.8	-	-	-	-	210.8	Tube Well
-	-	100.2	30.8	-	-	-	69.4	Other Facilities
64,084.0	77.7	49,820.9	10,804.9	6,762.7	3,424.8	1,619.7	27,208.8	Chungcheongbuk-do
-	-	28,099.1	3,711.0	3,297.9	1,890.2	798.6	18,401.4	Reservoir
-	-	6,393.9	651.7	191.4	118.2	142.9	5,289.7	Pumping Station
-	-	150.9	-	-	-	-	150.9	Pumping & Drainage Station
-	-	-	-	-	-	-	-	Drainage Station
-	-	8,305.7	2,443.9	2,121.9	864.3	626.5	2,249.1	Weir
-	-	1,257.1	535.5	313.6	148.4	51.7	207.9	Infiltration Gallery
-	-	2,138.3	206.1	705.1	317.3	-	909.8	Tube Well
-	-	3,475.9	3,256.7	132.8	86.4	-	-	Other Facilities
3,103.0	65.0	2,019.4	630.8	231.1	39.3	12.8	1,105.4	Cheongju-si
-	-	1,305.0	207.2	48.9	17.8	-	1,031.1	Reservoir
-	-	29.7	22.0	-	7.7	-	-	Pumping Station
-	-	-	-	-	-	-	-	Pumping & Drainage Station
-	-	-	-	-	-	-	-	Drainage Station
-	-	264.4	155.5	65.2	13.8	10.7	1.2	Weir
-	-	274.9	158.4	94.3	-	2.1	20.1	Infiltration Gallery
-	-	88.2	12.5	22.7	-	-	53.0	Tube Well
-	-	75.2	75.2	-	-	-	-	Other Facilities
8,312.0	75.2	6,258.5	835.6	98.6	329.7	95.1	4,899.5	Chungju-si
-	-	3,052.3	303.9	-	159.5	-	2,588.9	Reservoir
-	-	1,716.0	140.2	-	1.7	17.7	1,556.4	Pumping Station
-	-	-	-	-	-	-	-	Pumping & Drainage Station
-	-	-	-	-	-	-	-	Drainage Station
-	-	833.0	244.1	98.6	79.1	77.4	333.8	Weir
-	-	141.5	138.6	-	-	-	2.9	Infiltration Gallery
-	-	420.5	-	-	3.0	-	417.5	Tube Well
-	-	95.2	8.8	-	86.4	-	-	Other Facilities

답 면 적 현 황(계속)

by Irrigation Facilities(Cont'd)

Area : ha

시 군 관 할 시 설 Facilities Operated by Si and Gun									Administrative Division
수 원 공 수 No. of Facilities				수 리 답 면 적 Irrigated Paddy Field Area				보조수원공 수해면적 Irrigated by Supplementary Facilities	
계 Total	주 Main	보 조 Supplementary	부 속 Auxiliary	계 Total	구 역 내 On Project Area	구 역 외 Out of Project Area	기 타 Others		
418	401	16	1	1,800.4	1,674.7	1.9	123.8	27.9	Jecheon-si
39	39	-	-	247.6	247.6	-	-	-	Reservoir
1	1	-	-	7.5	7.5	-	-	-	Pumping Station
-	-	-	-	-	-	-	-	-	Pumping & Drainage Station
-	-	-	-	-	-	-	-	-	Drainage Station
298	294	4	-	1,221.0	1,219.1	1.9	-	3.5	Weir
9	8	-	1	21.7	21.7	-	-	-	Infiltration Gallery
71	59	12	-	178.8	178.8	-	-	24.4	Tube Well
-	-	-	-	123.8	-	-	123.8	-	Other Facilities
628	501	116	11	3,869.4	3,130.0	148.4	591.0	187.8	Cheongwon-gun
146	146	-	-	1,029.6	953.9	75.7	-	-	Reservoir
29	16	2	11	179.1	179.1	-	-	10.0	Pumping Station
-	-	-	-	-	-	-	-	-	Pumping & Drainage Station
2	-	2	-	-	-	-	-	42.1	Drainage Station
199	175	24	-	1,519.9	1,459.5	60.4	-	50.5	Weir
64	38	26	-	275.1	262.8	12.3	-	40.2	Infiltration Gallery
188	126	62	-	274.7	274.7	-	-	45.0	Tube Well
-	-	-	-	591.0	-	-	591.0	-	Other Facilities
237	210	27	-	1,612.1	1,605.3	6.8	-	162.4	Boeun-gun
42	42	-	-	360.7	353.9	6.8	-	-	Reservoir
44	26	18	-	315.4	315.4	-	-	139.0	Pumping Station
-	-	-	-	-	-	-	-	-	Pumping & Drainage Station
-	-	-	-	-	-	-	-	-	Drainage Station
67	65	2	-	612.5	612.5	-	-	8.0	Weir
12	9	3	-	90.5	90.5	-	-	6.4	Infiltration Gallery
72	68	4	-	233.0	233.0	-	-	9.0	Tube Well
-	-	-	-	-	-	-	-	-	Other Facilities
210	179	30	1	1,193.2	1,193.2	-	-	36.2	Okcheon-gun
62	61	1	-	399.5	399.5	-	-	3.4	Reservoir
21	19	2	-	153.1	153.1	-	-	25.9	Pumping Station
-	-	-	-	-	-	-	-	-	Pumping & Drainage Station
-	-	-	-	-	-	-	-	-	Drainage Station
57	38	18	1	475.6	475.6	-	-	1.0	Weir
14	10	4	-	27.0	27.0	-	-	5.9	Infiltration Gallery
56	51	5	-	138.0	138.0	-	-	-	Tube Well
-	-	-	-	-	-	-	-	-	Other Facilities

답 면 적 현 황(계속)

by Irrigation Facilities(Cont'd)

Area : ha

답 면 적 Paddy Field Area	수리답율 (%) Percentage of Irrigated Paddy Field	한 발 빈 도 별 관 개 면 적 Irrigated Area by Frequency of Drought						Administrative Division Irrigation Facilities
		계 Total	평 년 Normal Years	3 년 3 Years	5 년 5 Years	7 년 7 Years	10년이상 Over 10 Years	
3,543.0	72.1	2,556.6	662.1	276.2	373.1	202.8	1,042.4	Jecheon-si
-	-	1,003.8	319.3	167.4	27.1	12.6	477.4	Reservoir
-	-	7.5	7.5	-	-	-	-	Pumping Station
-	-	-	-	-	-	-	-	Pumping & Drainage Station
-	-	-	-	-	-	-	-	Drainage Station
-	-	1,221.0	195.0	100.6	204.7	190.2	530.5	Weir
-	-	21.7	-	8.2	-	-	13.5	Infiltration Gallery
-	-	178.8	16.5	-	141.3	-	21.0	Tube Well
-	-	123.8	123.8	-	-	-	-	Other Facilities
12,536.0	61.2	7,679.8	1,909.7	1,919.7	460.9	35.4	3,354.1	Cheongwon-gun
-	-	3,914.2	251.6	797.7	270.2	10.1	2,584.6	Reservoir
-	-	954.0	330.3	168.3	6.5	-	448.9	Pumping Station
-	-	150.9	-	-	-	-	150.9	Pumping & Drainage Station
-	-	-	-	-	-	-	-	Drainage Station
-	-	1,519.9	559.0	729.9	144.5	8.3	78.2	Weir
-	-	275.1	136.7	82.7	30.7	17.0	8.0	Infiltration Gallery
-	-	274.7	41.1	141.1	9.0	-	83.5	Tube Well
-	-	591.0	591.0	-	-	-	-	Other Facilities
5,885.0	78.5	4,624.4	613.6	797.7	187.9	3.1	3,022.1	Boeun-gun
-	-	3,106.7	259.4	392.4	-	-	2,454.9	Reservoir
-	-	487.0	60.5	-	-	-	426.5	Pumping Station
-	-	-	-	-	-	-	-	Pumping & Drainage Station
-	-	-	-	-	-	-	-	Drainage Station
-	-	707.2	245.7	313.3	23.9	3.1	121.2	Weir
-	-	90.5	48.0	23.0	-	-	19.5	Infiltration Gallery
-	-	233.0	-	69.0	164.0	-	-	Tube Well
-	-	-	-	-	-	-	-	Other Facilities
3,848.0	80.9	3,116.2	440.7	460.9	176.5	169.0	1,869.1	Okcheon-gun
-	-	2,066.9	276.0	129.1	139.5	129.0	1,393.3	Reservoir
-	-	408.7	45.7	13.0	37.0	30.0	283.0	Pumping Station
-	-	-	-	-	-	-	-	Pumping & Drainage Station
-	-	-	-	-	-	-	-	Drainage Station
-	-	475.6	113.7	297.1	-	10.0	54.8	Weir
-	-	27.0	5.3	21.7	-	-	-	Infiltration Gallery
-	-	138.0	-	-	-	-	138.0	Tube Well
-	-	-	-	-	-	-	-	Other Facilities

4. 수 리 시 설 별 Paddy Field Area

면적 : 헥타아르

시군 및 시설별	합 계 Total								
	수 원 공 수 No. of Facilities				수 리 답 면 적 Irrigated Paddy Field Area				보조수원공 수혜면적 Irrigated by Supple- mentary Facilities
	계 Total	주 Main	보 조 Supple- mentary	부 속 Auxiliary	계 Total	구 역 내 On Project Area	구 역 외 Out of Project Area	기 타 Others	
영 동 군	336	235	22	79	3,390.6	3,345.2	45.4	-	34.6
저 수 지	74	69	3	2	1,474.8	1,460.3	14.5	-	10.4
양 수 장	57	49	2	6	953.9	948.5	5.4	-	7.2
양 배 수 장	-	-	-	-	-	-	-	-	-
배 수 장	-	-	-	-	-	-	-	-	-
보	137	68	3	66	800.3	774.8	25.5	-	3.0
집 수 암 거	17	12	-	5	50.6	50.6	-	-	-
관 정	51	37	14	-	111.0	111.0	-	-	14.0
기 타 시 설	-	-	-	-	-	-	-	-	-
진 천 군	224	142	53	29	5,506.7	4,783.1	36.9	686.7	1,569.1
저 수 지	53	50	1	2	3,590.7	3,590.7	-	-	-
양 수 장	23	7	13	3	743.7	743.7	-	-	1,015.0
양 배 수 장	-	-	-	-	-	-	-	-	-
배 수 장	4	-	3	1	-	-	-	-	-
보	84	34	27	23	275.7	275.7	-	-	527.1
집 수 암 거	7	6	1	-	64.1	36.5	27.6	-	3.0
관 정	53	45	8	-	145.8	136.5	9.3	-	24.0
기 타 시 설	-	-	-	-	686.7	-	-	686.7	-
피 산 군	496	354	83	59	6,260.8	5,459.5	9.5	791.8	834.7
저 수 지	98	87	10	1	3,354.3	3,346.5	7.8	-	49.1
양 수 장	37	23	10	4	771.7	771.7	-	-	288.4
양 배 수 장	-	-	-	-	-	-	-	-	-
배 수 장	-	-	-	-	-	-	-	-	-
보	208	117	38	53	794.7	793.0	1.7	-	400.6
집 수 암 거	35	18	16	1	225.3	225.3	-	-	88.7
관 정	118	109	9	-	323.0	323.0	-	-	7.9
기 타 시 설	-	-	-	-	791.8	-	-	791.8	-
음 성 군	352	205	63	84	7,365.6	6,253.4	-	1,112.2	882.3
저 수 지	81	66	9	6	5,088.8	5,088.8	-	-	184.2
양 수 장	42	11	17	14	273.0	273.0	-	-	368.5
양 배 수 장	1	-	1	-	-	-	-	-	-
배 수 장	-	-	-	-	-	-	-	-	-
보	131	62	20	49	612.9	612.9	-	-	200.1
집 수 암 거	12	6	6	-	86.4	86.4	-	-	99.5
관 정	85	60	10	15	192.3	192.3	-	-	30.0
기 타 시 설	-	-	-	-	1,112.2	-	-	1,112.2	-

답 면 적 현 황(계속)

by Irrigation Facilities(Cont'd)

Area : ha

시 군 관 할 시 설 Facilities Operated by Si and Gun									Administrative Division
수 원 공 수 No. of Facilities				수 리 답 면 적 Irrigated Paddy Field Area				보조수원공 수혜면적 Irrigated by Supplementary Facilities	
계 Total	주 Main	보 조 Supplementary	부 속 Auxiliary	계 Total	구 역 내 On Project Area	구 역 외 Out of Project Area	기 타 Others		
215	206	8	1	1,619.1	1,584.0	35.1	-	15.2	Yeongdong-gun
57	57	-	-	396.4	386.5	9.6	-	-	Reservoir
35	33	1	1	294.5	294.5	-	-	6.2	Pumping Station
-	-	-	-	-	-	-	-	-	Pumping & Drainage Station
-	-	-	-	-	-	-	-	-	Drainage Station
70	67	3	-	766.6	741.1	25.5	-	3.0	Weir
12	12	-	-	50.6	50.6	-	-	-	Infiltration Gallery
41	37	4	-	111.0	111.0	-	-	6.0	Tube Well
-	-	-	-	-	-	-	-	-	Other Facilities
131	129	1	1	1,395.5	671.9	36.9	686.7	3.0	Jincheon-gun
40	40	-	-	175.0	175.0	-	-	-	Reservoir
7	6	-	1	92.6	92.6	-	-	-	Pumping Station
-	-	-	-	-	-	-	-	-	Pumping & Drainage Station
-	-	-	-	-	-	-	-	-	Drainage Station
32	32	-	-	231.3	231.3	-	-	-	Weir
7	6	1	-	64.1	36.5	27.6	-	3.0	Infiltration Gallery
45	45	-	-	145.8	136.5	9.3	-	-	Tube Well
-	-	-	-	686.7	-	-	686.7	-	Other Facilities
371	327	37	7	2,940.1	2,141.1	7.2	791.8	156.8	Goesan-gun
71	70	1	-	581.8	576.3	5.5	-	3.2	Reservoir
17	14	1	2	267.8	267.8	-	-	15.0	Pumping Station
-	-	-	-	-	-	-	-	-	Pumping & Drainage Station
-	-	-	-	-	-	-	-	-	Drainage Station
136	117	15	4	794.7	793.0	1.7	-	76.4	Weir
31	17	13	1	181.0	181.0	-	-	58.7	Infiltration Gallery
116	109	7	-	323.0	323.0	-	-	3.0	Tube Well
-	-	-	-	791.8	-	-	791.8	-	Other Facilities
201	185	16	-	2,436.7	1,324.5	-	1,112.2	84.9	Eumseong-gun
50	49	1	-	368.1	368.1	-	-	9.1	Reservoir
11	10	1	-	129.2	129.2	-	-	3.0	Pumping Station
-	-	-	-	-	-	-	-	-	Pumping & Drainage Station
-	-	-	-	-	-	-	-	-	Drainage Station
66	60	6	-	548.5	548.5	-	-	27.5	Weir
9	6	3	-	86.4	86.4	-	-	30.3	Infiltration Gallery
65	60	5	-	192.3	192.3	-	-	15.0	Tube Well
-	-	-	-	1,112.2	-	-	1,112.2	-	Other Facilities

답 면 적 현 황(계속)

by Irrigation Facilities(Cont'd)

Area : ha

답 면 적 Paddy Field Area	수리답율 (%) Percentage of Irrigated Paddy Field	한 발 빈 도 별 관 개 면 적 Irrigated Area by Frequency of Drought						Administrative Division Irrigation Facilities
		계 Total	평 년 Normal Years	3 년 3 Years	5 년 5 Years	7 년 7 Years	10년이상 Over 10 Years	
3,485.0	97.2	3,390.6	522.4	273.7	489.6	239.9	1,865.0	Yeongdong-gun
-	-	1,474.8	227.0	126.3	470.5	117.6	533.4	Reservoir
-	-	953.9	21.5	-	19.1	95.2	818.1	Pumping Station
-	-	-	-	-	-	-	-	Pumping & Drainage Station
-	-	-	-	-	-	-	-	Drainage Station
-	-	800.3	195.9	137.9	-	27.1	439.4	Weir
-	-	50.6	-	9.5	-	-	41.1	Infiltration Gallery
-	-	111.0	78.0	-	-	-	33.0	Tube Well
-	-	-	-	-	-	-	-	Other Facilities
6,936.0	79.3	5,506.7	969.8	160.5	19.3	63.6	4,293.5	Jincheon-gun
-	-	3,590.7	250.3	1.4	2.4	60.4	3,276.2	Reservoir
-	-	743.7	24.0	-	-	-	719.7	Pumping Station
-	-	-	-	-	-	-	-	Pumping & Drainage Station
-	-	-	-	-	-	-	-	Drainage Station
-	-	275.7	123.9	22.5	5.8	3.2	120.3	Weir
-	-	64.1	17.7	3.8	11.1	-	31.5	Infiltration Gallery
-	-	145.8	-	-	-	-	145.8	Tube Well
-	-	686.7	553.9	132.8	-	-	-	Other Facilities
7,325.0	85.4	6,260.8	1,840.4	1,576.1	314.1	282.3	2,247.9	Goesan-gun
-	-	3,354.3	828.2	1,071.1	33.0	206.1	1,215.9	Reservoir
-	-	771.7	-	10.1	7.0	-	754.6	Pumping Station
-	-	-	-	-	-	-	-	Pumping & Drainage Station
-	-	-	-	-	-	-	-	Drainage Station
-	-	794.7	220.4	152.9	167.5	47.8	206.1	Weir
-	-	225.3	-	19.0	106.6	28.4	71.3	Infiltration Gallery
-	-	323.0	-	323.0	-	-	-	Tube Well
-	-	791.8	791.8	-	-	-	-	Other Facilities
8,058.0	91.4	7,365.6	2,173.1	899.4	914.0	274.6	3,104.5	Eumseong-gun
-	-	5,088.8	712.1	551.2	770.2	262.8	2,792.5	Reservoir
-	-	273.0	-	-	39.2	-	233.8	Pumping Station
-	-	-	-	-	-	-	-	Pumping & Drainage Station
-	-	-	-	-	-	-	-	Drainage Station
-	-	612.9	260.0	162.5	104.6	7.6	78.2	Weir
-	-	86.4	30.8	51.4	-	4.2	-	Infiltration Gallery
-	-	192.3	58.0	134.3	-	-	-	Tube Well
-	-	1,112.2	1,112.2	-	-	-	-	Other Facilities

4. 수 리 시 설 별 Paddy Field Area

면적 : 헥타아르

시군 및 시설별	합 계 Total								보조수원공 수혜면적 Irrigated by Supple- mentary Facilities
	수 원 공 수 No. of Facilities				수 리 담 면 적 Irrigated Paddy Field Area				
	계 Total	주 Main	보 조 Supple- mentary	부 속 Auxiliary	계 Total	구 역 내 On Project Area	구 역 외 Out of Project Area	기 타 Others	
단 양 군	393	356	35	2	1,042.3	1,030.7	11.6	-	107.2
저 수 지	15	15	-	-	141.6	141.6	-	-	-
양 수 장	4	4	-	-	48.7	48.7	-	-	-
양 배 수 장	-	-	-	-	-	-	-	-	-
배 수 장	-	-	-	-	-	-	-	-	-
보	330	326	2	2	819.0	807.4	11.6	-	3.0
집 수 압 거	6	-	6	-	-	-	-	-	35.4
관 정	38	11	27	-	33.0	33.0	-	-	68.8
기 타 시 설	-	-	-	-	-	-	-	-	-
총 청 남 도	6,332	4,683	907	742	144,976.5	129,670.9	1,165.6	14,140.0	19,273.0
저 수 지	960	912	39	9	91,519.4	90,721.3	798.1	-	651.2
양 수 장	806	363	142	301	16,774.5	16,661.1	113.4	-	13,232.4
양 배 수 장	4	4	-	-	3,403.3	3,403.3	-	-	-
배 수 장	115	-	22	93	-	-	-	-	901.7
보	1,637	1,098	282	257	10,408.4	10,183.1	225.3	-	2,926.3
집 수 압 거	494	324	91	79	2,743.2	2,719.8	23.4	-	674.0
관 정	2,316	1,982	331	3	5,987.7	5,982.3	5.4	-	887.4
기 타 시 설	-	-	-	-	14,140.0	-	-	14,140.0	-
천 안 시	619	391	172	56	7,729.0	6,399.2	43.6	1,286.2	2,124.6
저 수 지	76	71	5	-	3,978.2	3,952.2	26.0	-	508.6
양 수 장	52	25	14	13	275.6	275.6	-	-	702.3
양 배 수 장	-	-	-	-	-	-	-	-	-
배 수 장	-	-	-	-	-	-	-	-	-
보	195	122	33	40	1,153.4	1,144.8	8.6	-	503.2
집 수 압 거	63	51	9	3	467.6	458.6	9.0	-	146.7
관 정	233	122	111	-	568.0	568.0	-	-	263.8
기 타 시 설	-	-	-	-	1,286.2	-	-	1,286.2	-
공 주 시	740	586	82	72	9,019.3	7,343.7	-	1,675.6	588.7
저 수 지	94	91	2	1	3,047.0	3,047.0	-	-	21.5
양 수 장	47	17	9	21	1,080.9	1,080.9	-	-	126.2
양 배 수 장	-	-	-	-	-	-	-	-	-
배 수 장	12	-	5	7	-	-	-	-	186.9
보	160	108	12	40	1,707.5	1,707.5	-	-	39.2
집 수 압 거	78	52	23	3	586.7	586.7	-	-	131.9
관 정	349	318	31	-	921.6	921.6	-	-	83.0
기 타 시 설	-	-	-	-	1,675.6	-	-	1,675.6	-

답 면 적 현 황(계속)

by Irrigation Facilities(Cont'd)

Area : ha

시 군 관 할 시 설 Facilities Operated by Si and Gun									Administrative Division
수 원 공 수 No. of Facilities				수 리 담 면 적 Irrigated Paddy Field Area				보조수원공 수혜면적 Irrigated by Supplementary Facilities	
계 Total	주 Main	보 조 Supplementary	부 속 Auxiliary	계 Total	구 역 내 On Project Area	구 역 외 Out of Project Area	기 타 Others		
390	353	35	2	956.4	944.8	11.6	-	107.2	Danyang-gun
14	14	-	-	88.4	88.4	-	-	-	Reservoir
2	2	-	-	16.0	16.0	-	-	-	Pumping Station
-	-	-	-	-	-	-	-	-	Pumping & Drainage Station
-	-	-	-	-	-	-	-	-	Drainage Station
330	326	2	2	819.0	807.4	11.6	-	3.0	Weir
6	-	6	-	-	-	-	-	35.4	Infiltration Gallery
38	11	27	-	33.0	33.0	-	-	68.8	Tube Well
-	-	-	-	-	-	-	-	-	Other Facilities
4,984	4,396	461	127	55,075.2	40,533.1	402.1	14,140.0	1,797.8	Chungcheongnam-do
740	734	2	4	19,424.5	19,323.3	101.2	-	21.5	Reservoir
324	283	24	17	4,018.2	3,969.3	48.9	-	309.6	Pumping Station
-	-	-	-	-	-	-	-	-	Pumping & Drainage Station
4	-	2	2	-	-	-	-	120.3	Drainage Station
1,237	1,075	118	44	8,896.8	8,673.6	223.2	-	200.0	Weir
460	322	78	60	2,608.0	2,584.6	23.4	-	487.0	Infiltration Gallery
2,219	1,982	237	-	5,987.7	5,982.3	5.4	-	659.4	Tube Well
-	-	-	-	14,140.0	-	-	14,140.0	-	Other Facilities
540	375	111	54	4,452.2	3,146.9	19.1	1,286.2	423.7	Cheonan-si
55	55	-	-	701.4	699.9	1.5	-	-	Reservoir
37	25	-	12	275.6	275.6	-	-	-	Pumping Station
-	-	-	-	-	-	-	-	-	Pumping & Drainage Station
-	-	-	-	-	-	-	-	-	Drainage Station
164	122	3	39	1,153.4	1,144.8	8.6	-	15.2	Weir
63	51	9	3	467.6	458.6	9.0	-	146.7	Infiltration Gallery
221	122	99	-	568.0	568.0	-	-	261.8	Tube Well
-	-	-	-	1,286.2	-	-	1,286.2	-	Other Facilities
610	567	42	1	5,884.6	4,209.0	-	1,675.6	368.5	Gongju-si
82	80	2	-	1,046.5	1,046.5	-	-	21.5	Reservoir
16	12	4	-	216.7	216.7	-	-	76.2	Pumping Station
-	-	-	-	-	-	-	-	-	Pumping & Drainage Station
2	-	1	1	-	-	-	-	115.3	Drainage Station
115	106	9	-	1,559.7	1,559.7	-	-	15.7	Weir
74	51	23	-	464.5	464.5	-	-	131.9	Infiltration Gallery
321	318	3	-	921.6	921.6	-	-	7.9	Tube Well
-	-	-	-	1,675.6	-	-	1,675.6	-	Other Facilities

답 면 적 현 황(계속)

by Irrigation Facilities(Cont'd)

Area : ha

답 면 적 Paddy Field Area	수리답율 (%) Percentage of Irrigated Paddy Field	한 발 빈 도 별 관 개 면 적 Irrigated Area by Frequency of Drought						Administrative Division Irrigation Facilities
		계 Total	평 년 Normal Years	3 년 3 Years	5 년 5 Years	7 년 7 Years	10년이상 Over 10 Years	
1,053.0	98.9	1,042.3	206.7	68.8	120.4	241.1	405.3	Danyang-gun
-	-	141.6	76.0	12.4	-	-	53.2	Reservoir
-	-	48.7	-	-	-	-	48.7	Pumping Station
-	-	-	-	-	-	-	-	Pumping & Drainage Station
-	-	-	-	-	-	-	-	Drainage Station
-	-	819.0	130.7	41.4	120.4	241.1	285.4	Weir
-	-	-	-	-	-	-	-	Infiltration Gallery
-	-	33.0	-	15.0	-	-	18.0	Tube Well
-	-	-	-	-	-	-	-	Other Facilities
186,249.0	77.8	144,976.5	28,097.2	25,064.4	10,407.6	5,848.1	75,559.2	Chungcheongnam-do
-	-	91,519.4	7,219.1	15,583.4	7,838.0	5,299.5	55,579.4	Reservoir
-	-	16,774.5	1,087.5	1,206.1	1,137.9	313.8	13,029.2	Pumping Station
-	-	3,403.3	-	-	-	56.5	3,346.8	Pumping & Drainage Station
-	-	-	-	-	-	-	-	Drainage Station
-	-	10,408.4	3,994.6	4,525.9	237.6	115.8	1,534.5	Weir
-	-	2,743.2	825.3	1,422.1	12.3	47.1	436.4	Infiltration Gallery
-	-	5,987.7	883.7	2,280.7	1,181.8	8.6	1,632.9	Tube Well
-	-	14,140.0	14,087.0	46.2	-	6.8	-	Other Facilities
9,689.0	79.7	7,729.0	1,679.3	3,476.7	8.0	926.9	1,638.1	Cheonan-si
-	-	3,978.2	158.4	1,919.5	6.0	922.9	971.4	Reservoir
-	-	275.6	-	87.6	-	-	188.0	Pumping Station
-	-	-	-	-	-	-	-	Pumping & Drainage Station
-	-	-	-	-	-	-	-	Drainage Station
-	-	1,153.4	93.7	762.8	-	-	296.9	Weir
-	-	467.6	-	408.3	2.0	4.0	53.3	Infiltration Gallery
-	-	568.0	141.0	298.5	-	-	128.5	Tube Well
-	-	1,286.2	1,286.2	-	-	-	-	Other Facilities
11,781.0	76.5	9,019.3	4,143.5	979.2	296.4	422.4	3,177.8	Gongju-si
-	-	3,047.0	947.8	15.0	-	412.7	1,671.5	Reservoir
-	-	1,080.9	15.0	37.1	40.1	9.7	979.0	Pumping Station
-	-	-	-	-	-	-	-	Pumping & Drainage Station
-	-	-	-	-	-	-	-	Drainage Station
-	-	1,707.5	840.5	562.4	25.3	-	279.3	Weir
-	-	586.7	308.2	207.5	-	-	71.0	Infiltration Gallery
-	-	921.6	356.4	157.2	231.0	-	177.0	Tube Well
-	-	1,675.6	1,675.6	-	-	-	-	Other Facilities

4. 수 리 시 설 별 Paddy Field Area

면적 : 헥타아르

시군 및 시설별	합 계 Total								
	수 원 공 수 No. of Facilities				수 리 답 면 적 Irrigated Paddy Field Area				보조수원공 수혜면적 Irrigated by Supple- mentary Facilities
	계 Total	주 Main	보 조 Supple- mentary	부 속 Auxiliary	계 Total	구 역 내 On Project Area	구 역 외 Out of Project Area	기 타 Others	
보 령 시	392	289	19	84	8,594.6	6,927.7	-	1,666.9	22.0
저 수 지	103	97	6	-	5,634.1	5,634.1	-	-	-
양 수 장	40	7	-	33	117.6	117.6	-	-	-
양 배 수 장	-	-	-	-	-	-	-	-	-
배 수 장	1	-	-	1	-	-	-	-	-
보	89	37	3	49	710.6	710.6	-	-	6.0
집 수 암 거	15	15	-	-	113.4	113.4	-	-	-
관 정	144	133	10	1	352.0	352.0	-	-	16.0
기 타 시 설	-	-	-	-	1,666.9	-	-	1,666.9	-
아 산 시	388	294	62	32	11,982.6	10,869.2	128.4	985.0	2,326.0
저 수 지	48	48	-	-	6,741.8	6,666.5	75.3	-	-
양 수 장	75	26	36	13	2,588.2	2,537.2	51.0	-	1,954.3
양 배 수 장	-	-	-	-	-	-	-	-	-
배 수 장	5	-	5	-	-	-	-	-	197.0
보	63	42	4	17	772.0	769.9	2.1	-	12.2
집 수 암 거	62	50	10	2	511.5	511.5	-	-	119.0
관 정	135	128	7	-	384.1	384.1	-	-	43.5
기 타 시 설	-	-	-	-	985.0	-	-	985.0	-
서 산 시	356	289	6	61	18,787.1	18,727.0	60.1	-	3.0
저 수 지	54	53	-	1	17,721.5	17,664.4	57.1	-	-
양 수 장	34	18	1	15	299.5	299.5	-	-	-
양 배 수 장	-	-	-	-	-	-	-	-	-
배 수 장	-	-	-	-	-	-	-	-	-
보	161	120	-	41	459.3	456.3	3.0	-	-
집 수 암 거	16	11	1	4	48.6	48.6	-	-	1.5
관 정	91	87	4	-	258.2	258.2	-	-	1.5
기 타 시 설	-	-	-	-	-	-	-	-	-
논 산 시	616	409	93	114	13,989.0	13,175.0	-	814.0	1,251.3
저 수 지	87	65	21	1	7,026.7	7,026.7	-	-	91.1
양 수 장	92	14	9	69	1,808.9	1,808.9	-	-	781.8
양 배 수 장	3	3	-	-	3,005.6	3,005.6	-	-	-
배 수 장	19	-	-	19	-	-	-	-	-
보	185	109	51	25	706.7	706.7	-	-	349.2
집 수 암 거	5	2	3	-	12.6	12.6	-	-	5.0
관 정	225	216	9	-	614.5	614.5	-	-	24.2
기 타 시 설	-	-	-	-	814.0	-	-	814.0	-

답 면 적 현 황(계속)

by Irrigation Facilities(Cont'd)

Area : ha

시 군 관 할 시 설 Facilities Operated by Si and Gun									Administrative Division Irrigation Facilities
수 원 공 수 No. of Facilities				수 리 담 면 적 Irrigated Paddy Field Area				보조수원공 수혜면적 Irrigated by Supplementary Facilities	
계 Total	주 Main	보 조 Supplementary	부 속 Auxiliary	계 Total	구 역 내 On Project Area	구 역 외 Out of Project Area	기 타 Others		
266	264	2	-	3,801.5	2,134.6	-	1,666.9	6.0	Boryeong-si
74	74	-	-	927.1	927.1	-	-	-	Reservoir
6	6	-	-	72.1	72.1	-	-	-	Pumping Station
-	-	-	-	-	-	-	-	-	Pumping & Drainage Station
-	-	-	-	-	-	-	-	-	Drainage Station
38	36	2	-	670.0	670.0	-	-	6.0	Weir
15	15	-	-	113.4	113.4	-	-	-	Infiltration Gallery
133	133	-	-	352.0	352.0	-	-	-	Tube Well
-	-	-	-	1,666.9	-	-	1,666.9	-	Other Facilities
278	270	6	2	3,273.2	2,288.2	-	985.0	64.2	Asan-si
30	30	-	-	479.4	479.4	-	-	-	Reservoir
22	21	1	-	493.0	493.0	-	-	47.0	Pumping Station
-	-	-	-	-	-	-	-	-	Pumping & Drainage Station
-	-	-	-	-	-	-	-	-	Drainage Station
45	41	4	-	420.2	420.2	-	-	12.2	Weir
53	50	1	2	511.5	511.5	-	-	5.0	Infiltration Gallery
128	128	-	-	384.1	384.1	-	-	-	Tube Well
-	-	-	-	985.0	-	-	985.0	-	Other Facilities
285	274	2	9	11,907.3	11,904.3	3.0	-	3.0	Seosan-si
38	38	-	-	10,841.7	10,841.7	-	-	-	Reservoir
18	18	-	-	299.5	299.5	-	-	-	Pumping Station
-	-	-	-	-	-	-	-	-	Pumping & Drainage Station
-	-	-	-	-	-	-	-	-	Drainage Station
125	120	-	5	459.3	456.3	3.0	-	-	Weir
16	11	1	4	48.6	48.6	-	-	1.5	Infiltration Gallery
88	87	1	-	258.2	258.2	-	-	1.5	Tube Well
-	-	-	-	-	-	-	-	-	Other Facilities
415	394	21	-	2,884.6	2,070.6	-	814.0	40.2	Nonsan-si
56	56	-	-	636.5	636.5	-	-	-	Reservoir
12	12	-	-	133.3	133.3	-	-	-	Pumping Station
-	-	-	-	-	-	-	-	-	Pumping & Drainage Station
-	-	-	-	-	-	-	-	-	Drainage Station
128	108	20	-	673.7	673.7	-	-	35.2	Weir
3	2	1	-	12.6	12.6	-	-	5.0	Infiltration Gallery
216	216	-	-	614.5	614.5	-	-	-	Tube Well
-	-	-	-	814.0	-	-	814.0	-	Other Facilities

답 면 적 현 황(계속)

by Irrigation Facilities(Cont'd)

Area : ha

답 면 적 Paddy Field Area	수리답율 (%) Percentage of Irrigated Paddy Field	한 발 빈 도 별 관 개 면 적 Irrigated Area by Frequency of Drought						Administrative Division Irrigation Facilities
		계 Total	평 년 Normal Years	3 년 3 Years	5 년 5 Years	7 년 7 Years	10년이상 Over 10 Years	
10,518.0	81.7	8,594.6	3,320.2	663.2	612.5	134.6	3,864.1	Boryeong-si
-	-	5,634.1	875.3	536.5	256.5	134.6	3,831.2	Reservoir
-	-	117.6	45.5	57.1	15.0	-	-	Pumping Station
-	-	-	-	-	-	-	-	Pumping & Drainage Station
-	-	-	-	-	-	-	-	Drainage Station
-	-	710.6	657.3	40.6	-	-	12.7	Weir
-	-	113.4	75.2	20.0	-	-	18.2	Infiltration Gallery
-	-	352.0	-	9.0	341.0	-	2.0	Tube Well
-	-	1,666.9	1,666.9	-	-	-	-	Other Facilities
13,368.0	89.6	11,982.6	1,521.7	3,085.0	2,979.9	1,587.3	2,808.7	Asan-si
-	-	6,741.8	405.9	1,812.1	2,779.7	1,559.2	184.9	Reservoir
-	-	2,588.2	-	185.1	173.1	-	2,230.0	Pumping Station
-	-	-	-	-	-	-	-	Pumping & Drainage Station
-	-	-	-	-	-	-	-	Drainage Station
-	-	772.0	40.8	643.0	27.1	18.3	42.8	Weir
-	-	511.5	-	431.0	-	9.8	70.7	Infiltration Gallery
-	-	384.1	90.0	13.8	-	-	280.3	Tube Well
-	-	985.0	985.0	-	-	-	-	Other Facilities
21,983.0	85.4	18,787.1	1,058.3	620.8	2,729.5	2.7	14,375.8	Seosan-si
-	-	17,721.5	753.3	214.9	2,594.7	2.7	14,155.9	Reservoir
-	-	299.5	31.3	87.6	28.3	-	152.3	Pumping Station
-	-	-	-	-	-	-	-	Pumping & Drainage Station
-	-	-	-	-	-	-	-	Drainage Station
-	-	459.3	240.8	72.4	97.5	-	48.6	Weir
-	-	48.6	32.9	5.7	-	-	10.0	Infiltration Gallery
-	-	258.2	-	240.2	9.0	-	9.0	Tube Well
-	-	-	-	-	-	-	-	Other Facilities
16,119.0	86.7	13,989.0	2,119.3	752.1	6.1	286.0	10,825.5	Nonsan-si
-	-	7,026.7	532.1	600.3	6.1	223.0	5,665.2	Reservoir
-	-	1,808.9	114.6	-	-	-	1,694.3	Pumping Station
-	-	3,005.6	-	-	-	56.5	2,949.1	Pumping & Drainage Station
-	-	-	-	-	-	-	-	Drainage Station
-	-	706.7	559.6	79.8	-	-	67.3	Weir
-	-	12.6	6.6	-	-	-	6.0	Infiltration Gallery
-	-	614.5	92.4	72.0	-	6.5	443.6	Tube Well
-	-	814.0	814.0	-	-	-	-	Other Facilities

4. 수 리 시 설 별 Paddy Field Area

면적 : 헥타아르

시군 및 시설별	합 계 Total								
	수 원 공 수 No. of Facilities				수 리 담 면 적 Irrigated Paddy Field Area				보조수원공 수혜면적 Irrigated by Supple- mentary Facilities
	계 Total	주 Main	보 조 Supple- mentary	부 속 Auxiliary	계 Total	구 역 내 On Project Area	구 역 외 Out of Project Area	기 타 Others	
금 산 군	531	431	86	14	4,806.0	3,486.2	8.7	1,311.1	762.5
저 수 지	91	90	1	-	1,347.6	1,347.6	-	-	30.0
양 수 장	39	30	6	3	517.2	517.2	-	-	89.3
양 배 수 장	-	-	-	-	-	-	-	-	-
배 수 장	-	-	-	-	-	-	-	-	-
보	205	158	47	-	1,058.5	1,058.5	-	-	535.9
집 수 압 거	46	23	12	11	183.8	176.5	7.3	-	44.5
관 정	150	130	20	-	387.8	386.4	1.4	-	62.8
기 타 시 설	-	-	-	-	1,311.1	-	-	1,311.1	-
연 기 군	364	279	78	7	3,969.2	3,681.1	58.4	229.7	719.4
저 수 지	29	29	-	-	757.9	757.9	-	-	-
양 수 장	20	12	1	7	1,548.7	1,548.7	-	-	17.5
양 배 수 장	-	-	-	-	-	-	-	-	-
배 수 장	5	-	5	-	-	-	-	-	275.8
보	71	66	5	-	879.9	821.5	58.4	-	211.8
집 수 압 거	23	19	4	-	186.5	186.5	-	-	14.3
관 정	216	153	63	-	366.5	366.5	-	-	200.0
기 타 시 설	-	-	-	-	229.7	-	-	229.7	-
부 여 군	572	394	104	74	10,841.4	10,806.4	35.0	-	207.3
저 수 지	110	110	-	-	3,927.0	3,920.2	6.8	-	-
양 수 장	92	62	6	24	5,360.7	5,332.5	28.2	-	-
양 배 수 장	1	1	-	-	397.7	397.7	-	-	-
배 수 장	41	-	1	40	-	-	-	-	5.0
보	118	67	41	10	446.5	446.5	-	-	18.9
집 수 압 거	58	48	10	-	258.9	258.9	-	-	80.3
관 정	152	106	46	-	450.6	450.6	-	-	103.1
기 타 시 설	-	-	-	-	-	-	-	-	-
서 천 군	110	72	1	37	7,530.7	7,495.9	-	34.8	10.0
저 수 지	20	20	-	-	7,317.9	7,317.9	-	-	-
양 수 장	22	1	-	21	5.0	5.0	-	-	-
양 배 수 장	-	-	-	-	-	-	-	-	-
배 수 장	1	-	-	1	-	-	-	-	-
보	18	4	-	14	32.0	32.0	-	-	-
집 수 압 거	1	-	1	-	-	-	-	-	10.0
관 정	48	47	-	1	141.0	141.0	-	-	-
기 타 시 설	-	-	-	-	34.8	-	-	34.8	-

답 면 적 현 황(계속)

by Irrigation Facilities(Cont'd)

Area : ha

시 군 관 할 시 설 Facilities Operated by Si and Gun									Administrative Division
수 원 공 수 No. of Facilities				수 리 답 면 적 Irrigated Paddy Field Area				보조수원공 수혜면적 Irrigated by Supplementary Facilities	
계 Total	주 Main	보 조 Supplementary	부 속 Auxiliary	계 Total	구 역 내 On Project Area	구 역 외 Out of Project Area	기 타 Others		
459	420	39	-	4,208.8	2,889.0	8.7	1,311.1	175.6	Geumsan-gun
83	83	-	-	814.4	814.4	-	-	-	Reservoir
34	28	6	-	453.2	453.2	-	-	89.3	Pumping Station
-	-	-	-	-	-	-	-	-	Pumping & Drainage Station
-	-	-	-	-	-	-	-	-	Drainage Station
164	156	8	-	1,058.5	1,058.5	-	-	9.2	Weir
35	23	12	-	183.8	176.5	7.3	-	44.5	Infiltration Gallery
143	130	13	-	387.8	386.4	1.4	-	32.6	Tube Well
-	-	-	-	1,311.1	-	-	1,311.1	-	Other Facilities
337	270	67	-	2,008.6	1,720.5	58.4	229.7	233.6	Yeongi-gun
28	28	-	-	280.4	280.4	-	-	-	Reservoir
5	4	1	-	65.6	65.6	-	-	17.5	Pumping Station
-	-	-	-	-	-	-	-	-	Pumping & Drainage Station
-	-	-	-	-	-	-	-	-	Drainage Station
68	66	2	-	879.9	821.5	58.4	-	8.8	Weir
25	19	4	-	186.5	186.5	-	-	14.3	Infiltration Gallery
213	153	60	-	366.5	366.5	-	-	193.0	Tube Well
-	-	-	-	229.7	-	-	229.7	-	Other Facilities
455	363	91	1	2,480.5	2,463.5	17.0	-	157.3	Buyeo-gun
102	102	-	-	792.0	789.7	2.3	-	-	Reservoir
41	41	-	-	566.7	552.0	14.7	-	-	Pumping Station
-	-	-	-	-	-	-	-	-	Pumping & Drainage Station
2	-	1	1	-	-	-	-	5.0	Drainage Station
106	66	40	-	412.3	412.3	-	-	18.9	Weir
57	48	9	-	258.9	258.9	-	-	30.3	Infiltration Gallery
147	106	41	-	450.6	450.6	-	-	103.1	Tube Well
-	-	-	-	-	-	-	-	-	Other Facilities
66	65	1	-	436.6	401.8	-	34.8	10.0	Seocheon-gun
13	13	-	-	223.8	223.8	-	-	-	Reservoir
1	1	-	-	5.0	5.0	-	-	-	Pumping Station
-	-	-	-	-	-	-	-	-	Pumping & Drainage Station
-	-	-	-	-	-	-	-	-	Drainage Station
4	4	-	-	32.0	32.0	-	-	-	Weir
1	-	1	-	-	-	-	-	10.0	Infiltration Gallery
47	47	-	-	141.0	141.0	-	-	-	Tube Well
-	-	-	-	34.8	-	-	34.8	-	Other Facilities

답 면 적 현 황(계속)

by Irrigation Facilities(Cont'd)

Area : ha

답 면 적 Paddy Field Area	수리답율 (%) Percentage of Irrigated Paddy Field	한 발 빈 도 별 관 개 면 적 Irrigated Area by Frequency of Drought						Administrative Division Irrigation Facilities
		계 Total	평 년 Normal Years	3 년 3 Years	5 년 5 Years	7 년 7 Years	10년이상 Over 10 Years	
4,978.0	96.5	4,806.0	2,427.8	345.3	597.2	164.4	1,271.3	Geumsan-gun
-	-	1,347.6	667.7	43.6	127.0	70.2	439.1	Reservoir
-	-	517.2	6.0	25.0	7.4	3.0	475.8	Pumping Station
-	-	-	-	-	-	-	-	Pumping & Drainage Station
-	-	-	-	-	-	-	-	Drainage Station
-	-	1,058.5	352.4	265.8	67.7	71.9	300.7	Weir
-	-	183.8	89.0	9.5	10.3	19.3	55.7	Infiltration Gallery
-	-	387.8	1.6	1.4	384.8	-	-	Tube Well
-	-	1,311.1	1,311.1	-	-	-	-	Other Facilities
5,620.0	70.6	3,969.2	783.1	801.7	-	32.4	2,352.0	Yeongi-gun
-	-	757.9	271.2	-	-	-	486.7	Reservoir
-	-	1,548.7	-	9.9	-	-	1,538.8	Pumping Station
-	-	-	-	-	-	-	-	Pumping & Drainage Station
-	-	-	-	-	-	-	-	Drainage Station
-	-	879.9	200.1	354.6	-	25.6	299.6	Weir
-	-	186.5	54.4	109.3	-	-	22.8	Infiltration Gallery
-	-	366.5	80.7	281.7	-	-	4.1	Tube Well
-	-	229.7	176.7	46.2	-	6.8	-	Other Facilities
15,079.0	71.8	10,841.4	1,502.4	732.1	1,202.7	944.2	6,460.0	Buyeo-gun
-	-	3,927.0	801.7	464.0	815.7	679.1	1,166.5	Reservoir
-	-	5,360.7	156.8	73.0	387.0	251.1	4,492.8	Pumping Station
-	-	397.7	-	-	-	-	397.7	Pumping & Drainage Station
-	-	-	-	-	-	-	-	Drainage Station
-	-	446.5	404.0	36.0	-	-	6.5	Weir
-	-	258.9	139.9	23.7	-	14.0	81.3	Infiltration Gallery
-	-	450.6	-	135.4	-	-	315.2	Tube Well
-	-	-	-	-	-	-	-	Other Facilities
11,558.0	65.1	7,530.7	264.7	6,032.0	-	-	1,234.0	Seocheon-gun
-	-	7,317.9	211.9	5,972.0	-	-	1,134.0	Reservoir
-	-	5.0	-	-	-	-	5.0	Pumping Station
-	-	-	-	-	-	-	-	Pumping & Drainage Station
-	-	-	-	-	-	-	-	Drainage Station
-	-	32.0	15.0	-	-	-	17.0	Weir
-	-	-	-	-	-	-	-	Infiltration Gallery
-	-	141.0	3.0	60.0	-	-	78.0	Tube Well
-	-	34.8	34.8	-	-	-	-	Other Facilities

4. 수 리 시 설 별 Paddy Field Area

면적 : 헥타아르

시군 및 시설별	합 계 Total								
	수 원 공 수 No. of Facilities				수 리 답 면 적 Irrigated Paddy Field Area				보조수원공 수혜면적 Irrigated by Supple- mentary Facilities
	계 Total	주 Main	보 조 Supple- mentary	부 속 Auxiliary	계 Total	구 역 내 On Project Area	구 역 외 Out of Project Area	기 타 Others	
청 양 군	563	426	103	34	6,012.1	5,759.7	6.1	246.3	1,134.4
저 수 지	85	85	-	-	2,504.9	2,498.8	6.1	-	-
양 수 장	72	41	20	11	1,396.9	1,396.9	-	-	369.6
양 배 수 장	-	-	-	-	-	-	-	-	-
배 수 장	7	-	5	2	-	-	-	-	237.0
보	180	126	39	15	1,227.0	1,227.0	-	-	348.5
집 수 암 거	46	23	18	5	233.4	233.4	-	-	120.8
관 정	173	151	21	1	403.6	403.6	-	-	58.5
기 타 시 설	-	-	-	-	246.3	-	-	246.3	-
홍 성 군	412	358	27	27	5,908.1	4,344.4	86.7	1,477.0	735.3
저 수 지	44	44	-	-	3,125.4	3,096.0	29.4	-	-
양 수 장	47	37	4	6	496.7	474.6	22.1	-	552.0
양 배 수 장	-	-	-	-	-	-	-	-	-
배 수 장	2	-	-	2	-	-	-	-	-
보	60	46	14	-	173.0	142.4	30.6	-	152.3
집 수 암 거	34	15	-	19	61.3	56.7	4.6	-	-
관 정	225	216	9	-	574.7	574.7	-	-	31.0
기 타 시 설	-	-	-	-	1,477.0	-	-	1,477.0	-
예 산 군	323	201	55	67	12,377.0	10,228.6	292.7	1,855.7	2,351.2
저 수 지	30	30	-	-	8,953.3	8,776.6	176.7	-	-
양 수 장	81	40	22	19	643.7	631.6	12.1	-	1,602.1
양 배 수 장	-	-	-	-	-	-	-	-	-
배 수 장	18	-	1	17	-	-	-	-	-
보	77	44	32	1	618.2	518.3	99.9	-	749.1
집 수 암 거	34	4	-	30	32.0	32.0	-	-	-
관 정	83	83	-	-	274.1	270.1	4.0	-	-
기 타 시 설	-	-	-	-	1,855.7	-	-	1,855.7	-
태 안 군	155	134	1	20	3,541.4	2,430.1	112.6	998.7	-
저 수 지	46	39	1	6	1,662.1	1,574.7	87.4	-	-
양 수 장	25	17	-	8	629.9	629.9	-	-	-
양 배 수 장	-	-	-	-	-	-	-	-	-
배 수 장	1	-	-	1	-	-	-	-	-
보	41	38	-	3	120.5	97.8	22.7	-	-
집 수 암 거	8	6	-	2	31.2	28.7	2.5	-	-
관 정	34	34	-	-	99.0	99.0	-	-	-
기 타 시 설	-	-	-	-	998.7	-	-	998.7	-

답 면 적 현 황(계속)

by Irrigation Facilities(Cont'd)

Area : ha

시 군 관 할 시 설 Facilities Operated by Si and Gun									Administrative Division
수 원 공 수 No. of Facilities				수 리 담 면 적 Irrigated Paddy Field Area				보조수원공 수혜면적 Irrigated by Supplementary Facilities	
계 Total	주 Main	보 조 Supplementary	부 속 Auxiliary	계 Total	구 역 내 On Project Area	구 역 외 Out of Project Area	기 타 Others		
443	380	60	3	2,823.5	2,577.2	-	246.3	264.7	Cheongyang-gun
64	64	-	-	800.6	800.6	-	-	-	Reservoir
34	25	6	3	393.2	393.2	-	-	72.1	Pumping Station
-	-	-	-	-	-	-	-	-	Pumping & Drainage Station
-	-	-	-	-	-	-	-	-	Drainage Station
139	118	21	-	759.4	759.4	-	-	45.3	Weir
39	22	17	-	220.4	220.4	-	-	97.8	Infiltration Gallery
167	151	16	-	403.6	403.6	-	-	49.5	Tube Well
-	-	-	-	246.3	-	-	246.3	-	Other Facilities
372	343	10	19	3,049.4	1,505.8	66.6	1,477.0	43.5	Hongseong-gun
36	36	-	-	419.1	409.8	9.3	-	-	Reservoir
30	30	-	-	346.5	324.4	22.1	-	-	Pumping Station
-	-	-	-	-	-	-	-	-	Pumping & Drainage Station
-	-	-	-	-	-	-	-	-	Drainage Station
52	46	6	-	170.8	140.2	30.6	-	33.5	Weir
34	15	-	19	61.3	56.7	4.6	-	-	Infiltration Gallery
220	216	4	-	574.7	574.7	-	-	10.0	Tube Well
-	-	-	-	1,477.0	-	-	1,477.0	-	Other Facilities
214	177	6	31	3,394.6	1,417.9	121.0	1,855.7	-	Yesan-gun
18	18	-	-	315.8	310.8	5.0	-	-	Reservoir
35	31	3	1	407.2	395.1	12.1	-	-	Pumping Station
-	-	-	-	-	-	-	-	-	Pumping & Drainage Station
-	-	-	-	-	-	-	-	-	Drainage Station
44	41	3	-	509.8	409.9	99.9	-	-	Weir
34	4	-	30	32.0	32.0	-	-	-	Infiltration Gallery
83	83	-	-	274.1	270.1	4.0	-	-	Tube Well
-	-	-	-	1,855.7	-	-	1,855.7	-	Other Facilities
124	117	-	7	2,231.0	1,124.0	108.3	998.7	-	Taeon-gun
30	26	-	4	696.0	612.9	83.1	-	-	Reservoir
14	13	-	1	285.6	285.6	-	-	-	Pumping Station
-	-	-	-	-	-	-	-	-	Pumping & Drainage Station
-	-	-	-	-	-	-	-	-	Drainage Station
38	38	-	-	120.5	97.8	22.7	-	-	Weir
8	6	-	2	31.2	28.7	2.5	-	-	Infiltration Gallery
34	34	-	-	99.0	99.0	-	-	-	Tube Well
-	-	-	-	998.7	-	-	998.7	-	Other Facilities

답 면 적 현 황(계속)

by Irrigation Facilities(Cont'd)

Area : ha

답 면 적 Paddy Field Area	수리답율 (%) Percentage of Irrigated Paddy Field	한 발 빈 도 별 관 개 면 적 Irrigated Area by Frequency of Drought						Administrative Division Irrigation Facilities
		계 Total	평 년 Normal Years	3 년 3 Years	5 년 5 Years	7 년 7 Years	10년이상 Over 10 Years	
7,507.0	80.0	6,012.1	707.2	2,965.1	179.6	659.4	1,500.8	Cheongyang-gun
-	-	2,504.9	206.5	1,046.3	91.1	609.4	551.6	Reservoir
-	-	1,396.9	170.4	259.9	50.5	50.0	866.1	Pumping Station
-	-	-	-	-	-	-	-	Pumping & Drainage Station
-	-	-	-	-	-	-	-	Drainage Station
-	-	1,227.0	47.0	1,133.6	20.0	-	26.4	Weir
-	-	233.4	37.0	172.0	-	-	24.4	Infiltration Gallery
-	-	403.6	-	353.3	18.0	-	32.3	Tube Well
-	-	246.3	246.3	-	-	-	-	Other Facilities
11,040.0	53.5	5,908.1	2,279.6	1,292.2	100.0	364.1	1,872.2	Hongseong-gun
-	-	3,125.4	356.9	739.1	30.0	362.0	1,637.4	Reservoir
-	-	496.7	283.6	120.5	43.0	-	49.6	Pumping Station
-	-	-	-	-	-	-	-	Pumping & Drainage Station
-	-	-	-	-	-	-	-	Drainage Station
-	-	173.0	106.7	44.0	-	-	22.3	Weir
-	-	61.3	46.8	14.5	-	-	-	Infiltration Gallery
-	-	574.7	8.6	374.1	27.0	2.1	162.9	Tube Well
-	-	1,477.0	1,477.0	-	-	-	-	Other Facilities
13,085.0	94.5	12,377.0	2,473.5	1,593.1	805.4	148.0	7,357.0	Yesan-gun
-	-	8,953.3	131.4	935.1	745.4	148.0	6,993.4	Reservoir
-	-	643.7	130.5	207.2	60.0	-	246.0	Pumping Station
-	-	-	-	-	-	-	-	Pumping & Drainage Station
-	-	-	-	-	-	-	-	Drainage Station
-	-	618.2	346.4	175.2	-	-	96.6	Weir
-	-	32.0	1.5	9.5	-	-	21.0	Infiltration Gallery
-	-	274.1	8.0	266.1	-	-	-	Tube Well
-	-	1,855.7	1,855.7	-	-	-	-	Other Facilities
10,834.0	32.6	3,541.4	1,869.9	224.6	681.3	175.7	589.9	Taeon-gun
-	-	1,662.1	558.9	128.1	335.8	175.7	463.6	Reservoir
-	-	629.9	133.8	56.1	333.5	-	106.5	Pumping Station
-	-	-	-	-	-	-	-	Pumping & Drainage Station
-	-	-	-	-	-	-	-	Drainage Station
-	-	120.5	74.3	28.4	-	-	17.8	Weir
-	-	31.2	29.2	-	-	-	2.0	Infiltration Gallery
-	-	99.0	75.0	12.0	12.0	-	-	Tube Well
-	-	998.7	998.7	-	-	-	-	Other Facilities

답 면 적 현 황(계속)

by Irrigation Facilities(Cont'd)

Area : ha

시 군 관 할 시 설 Facilities Operated by Si and Gun									Administrative Division Irrigation Facilities
수 원 공 수 No. of Facilities				수 리 담 면 적 Irrigated Paddy Field Area				보조수원공 수혜면적 Irrigated by Supplementary Facilities	
계 Total	주 Main	보 조 Supplementary	부 속 Auxiliary	계 Total	구 역 내 On Project Area	구 역 외 Out of Project Area	기 타 Others		
120	117	3	-	2,238.8	679.8	-	1,559.0	7.5	Dangjin-gun
31	31	-	-	449.8	449.8	-	-	-	Reservoir
19	16	3	-	5.0	5.0	-	-	7.5	Pumping Station
-	-	-	-	-	-	-	-	-	Pumping & Drainage Station
-	-	-	-	-	-	-	-	-	Drainage Station
7	7	-	-	17.3	17.3	-	-	-	Weir
5	5	-	-	15.7	15.7	-	-	-	Infiltration Gallery
58	58	-	-	192.0	192.0	-	-	-	Tube Well
-	-	-	-	1,559.0	-	-	1,559.0	-	Other Facilities
5,049	4,809	231	9	30,130.9	27,857.6	1,400.9	872.4	725.3	Jeollabuk-do
1,892	1,883	9	-	15,268.1	14,311.3	956.8	-	39.0	Reservoir
181	170	10	1	2,268.3	2,239.1	29.2	-	162.6	Pumping Station
-	-	-	-	-	-	-	-	-	Pumping & Drainage Station
4	3	1	-	3.0	3.0	-	-	-	Drainage Station
787	675	104	8	5,376.0	5,016.1	359.9	-	293.0	Weir
214	193	21	-	688.4	633.4	55.0	-	82.3	Infiltration Gallery
1,971	1,885	86	-	5,654.7	5,654.7	-	-	148.4	Tube Well
-	-	-	-	872.4	-	-	872.4	-	Other Facilities
166	163	2	1	778.5	778.5	-	-	-	Jeonju-si
64	64	-	-	404.6	404.6	-	-	-	Reservoir
4	3	-	1	45.4	45.4	-	-	-	Pumping Station
-	-	-	-	-	-	-	-	-	Pumping & Drainage Station
-	-	-	-	-	-	-	-	-	Drainage Station
8	8	-	-	103.8	103.8	-	-	-	Weir
20	20	-	-	36.4	36.4	-	-	-	Infiltration Gallery
70	68	2	-	188.3	188.3	-	-	-	Tube Well
-	-	-	-	-	-	-	-	-	Other Facilities
132	131	1	-	708.7	699.7	9.0	-	3.0	Gunsan-si
76	76	-	-	526.7	517.7	9.0	-	-	Reservoir
-	-	-	-	-	-	-	-	-	Pumping Station
-	-	-	-	-	-	-	-	-	Pumping & Drainage Station
-	-	-	-	-	-	-	-	-	Drainage Station
-	-	-	-	-	-	-	-	-	Weir
-	-	-	-	-	-	-	-	-	Infiltration Gallery
56	55	1	-	182.0	182.0	-	-	3.0	Tube Well
-	-	-	-	-	-	-	-	-	Other Facilities

답 면 적 현 황(계속)

by Irrigation Facilities(Cont'd)

Area : ha

답 면 적 Paddy Field Area	수리답율 (%) Percentage of Irrigated Paddy Field	한 발 빈 도 별 관 개 면 적 Irrigated Area by Frequency of Drought						Administrative Division Irrigation Facilities
		계 Total	평 년 Normal Years	3 년 3 Years	5 년 5 Years	7 년 7 Years	10년이상 Over 10 Years	
23,090.0	86.1	19,889.0	1,946.7	1,501.3	209.0	-	16,232.0	Dangjin-gun
-	-	17,774.0	340.1	1,156.9	50.0	-	16,227.0	Reservoir
-	-	5.0	-	-	-	-	5.0	Pumping Station
-	-	-	-	-	-	-	-	Pumping & Drainage Station
-	-	-	-	-	-	-	-	Drainage Station
-	-	343.3	16.0	327.3	-	-	-	Weir
-	-	15.7	4.6	11.1	-	-	-	Infiltration Gallery
-	-	192.0	27.0	6.0	159.0	-	-	Tube Well
-	-	1,559.0	1,559.0	-	-	-	-	Other Facilities
162,926.0	77.4	126,266.7	29,091.3	23,589.7	4,633.2	11,018.6	57,933.9	Jeollabuk-do
-	-	99,596.1	24,595.0	18,548.3	2,301.2	1,910.2	52,241.4	Reservoir
-	-	5,426.7	804.4	1,127.1	462.0	915.1	2,118.1	Pumping Station
-	-	7,721.9	-	-	-	7,721.9	-	Pumping & Drainage Station
-	-	3.0	3.0	-	-	-	-	Drainage Station
-	-	6,183.1	2,423.2	1,116.5	345.3	161.9	2,136.2	Weir
-	-	808.8	284.3	191.6	108.0	8.5	216.4	Infiltration Gallery
-	-	5,654.7	572.0	2,143.2	1,416.7	301.0	1,221.8	Tube Well
-	-	872.4	409.4	463.0	-	-	-	Other Facilities
4,613.0	74.8	3,453.0	378.6	205.0	30.3	7.5	2,831.6	Jeonju-si
-	-	3,038.7	291.9	59.6	27.3	-	2,659.9	Reservoir
-	-	45.4	-	-	-	-	45.4	Pumping Station
-	-	-	-	-	-	-	-	Pumping & Drainage Station
-	-	-	-	-	-	-	-	Drainage Station
-	-	144.2	-	10.4	-	7.5	126.3	Weir
-	-	36.4	16.2	20.2	-	-	-	Infiltration Gallery
-	-	188.3	70.5	114.8	3.0	-	-	Tube Well
-	-	-	-	-	-	-	-	Other Facilities
13,887.0	90.4	12,563.4	7,819.8	4,021.9	-	264.6	457.1	Gunsan-si
-	-	12,120.7	7,819.8	3,839.9	-	3.9	457.1	Reservoir
-	-	-	-	-	-	-	-	Pumping Station
-	-	260.7	-	-	-	260.7	-	Pumping & Drainage Station
-	-	-	-	-	-	-	-	Drainage Station
-	-	-	-	-	-	-	-	Weir
-	-	-	-	-	-	-	-	Infiltration Gallery
-	-	182.0	-	182.0	-	-	-	Tube Well
-	-	-	-	-	-	-	-	Other Facilities

4. 수 리 시 설 별 Paddy Field Area

면적 : 헥타아르

시군 및 시설별	합 계 Total								
	수 원 공 수 No. of Facilities				수 리 담 면 적 Irrigated Paddy Field Area				보조수원공 수혜면적 Irrigated by Supple- mentary Facilities
	계 Total	주 Main	보 조 Supple- mentary	부 속 Auxiliary	계 Total	구 역 내 On Project Area	구 역 외 Out of Project Area	기 타 Others	
익 산 시	480	307	49	124	17,842.3	17,651.2	191.1	-	3,507.6
저 수 지	147	137	-	10	8,545.4	8,487.3	58.1	-	-
양 수 장	93	13	13	67	1,225.8	1,225.8	-	-	2,852.0
양 배 수 장	1	-	1	-	7,461.2	7,328.2	133.0	-	516.0
배 수 장	13	3	-	10	3.0	3.0	-	-	-
보	40	3	-	37	132.9	132.9	-	-	-
집 수 압 거	1	1	-	-	-	-	-	-	-
관 정	185	150	35	-	474.0	474.0	-	-	139.6
기 타 시 설	-	-	-	-	-	-	-	-	-
정 읍 시	622	440	88	94	14,550.2	14,476.3	73.9	-	2,326.5
저 수 지	226	209	13	4	12,846.3	12,774.6	71.7	-	406.4
양 수 장	55	7	12	36	746.4	744.2	2.2	-	577.2
양 배 수 장	4	-	3	1	-	-	-	-	549.0
배 수 장	5	-	2	3	-	-	-	-	-
보	79	19	13	47	122.8	122.8	-	-	540.2
집 수 압 거	27	15	9	3	234.7	234.7	-	-	129.4
관 정	226	190	36	-	600.0	600.0	-	-	124.3
기 타 시 설	-	-	-	-	-	-	-	-	-
남 원 시	926	780	57	89	9,960.3	9,710.6	249.7	-	379.0
저 수 지	296	258	15	23	6,096.7	6,002.5	94.2	-	115.9
양 수 장	68	57	6	5	1,300.0	1,279.0	21.0	-	150.9
양 배 수 장	-	-	-	-	-	-	-	-	-
배 수 장	-	-	-	-	-	-	-	-	-
보	180	123	3	54	1,574.1	1,439.6	134.5	-	56.6
집 수 압 거	15	13	2	-	63.3	63.3	-	-	40.0
관 정	367	329	31	7	926.2	926.2	-	-	15.6
기 타 시 설	-	-	-	-	-	-	-	-	-
김 제 시	382	248	33	101	20,755.0	20,052.3	239.7	463.0	-
저 수 지	127	118	-	9	19,563.4	19,323.7	239.7	-	-
양 수 장	81	3	11	67	116.0	116.0	-	-	-
양 배 수 장	6	-	5	1	-	-	-	-	-
배 수 장	11	-	3	8	-	-	-	-	-
보	23	11	-	12	211.9	211.9	-	-	-
집 수 압 거	22	18	-	4	103.2	103.2	-	-	-
관 정	112	98	14	-	297.5	297.5	-	-	-
기 타 시 설	-	-	-	-	463.0	-	-	463.0	-

답 면 적 현 황(계속)

by Irrigation Facilities(Cont'd)

Area : ha

시 군 관 할 시 설 Facilities Operated by Si and Gun									Administrative Division
수 원 공 수 No. of Facilities				수 리 답 면 적 Irrigated Paddy Field Area				보조수원공 수혜면적 Irrigated by Supplementary Facilities	
계 Total	주 Main	보 조 Supplementary	부 속 Auxiliary	계 Total	구 역 내 On Project Area	구 역 외 Out of Project Area	기 타 Others		
287	287	-	-	1,146.7	1,144.7	2.0	-	-	Iksan-si
119	119	-	-	470.3	468.3	2.0	-	-	Reservoir
12	12	-	-	186.9	186.9	-	-	-	Pumping Station
-	-	-	-	-	-	-	-	-	Pumping & Drainage Station
3	3	-	-	3.0	3.0	-	-	-	Drainage Station
2	2	-	-	12.5	12.5	-	-	-	Weir
1	1	-	-	-	-	-	-	-	Infiltration Gallery
150	150	-	-	474.0	474.0	-	-	-	Tube Well
-	-	-	-	-	-	-	-	-	Other Facilities
458	428	30	-	2,328.6	2,328.6	-	-	145.1	Jeongeup-si
200	200	-	-	1,423.5	1,423.5	-	-	-	Reservoir
10	6	4	-	88.0	88.0	-	-	81.2	Pumping Station
-	-	-	-	-	-	-	-	-	Pumping & Drainage Station
1	-	1	-	-	-	-	-	-	Drainage Station
21	18	3	-	102.8	102.8	-	-	6.1	Weir
28	14	4	-	114.3	114.3	-	-	9.7	Infiltration Gallery
208	190	18	-	600.0	600.0	-	-	48.1	Tube Well
-	-	-	-	-	-	-	-	-	Other Facilities
787	761	26	-	5,018.6	4,768.9	249.7	-	79.6	Namwon-si
245	245	-	-	1,887.7	1,793.5	94.2	-	-	Reservoir
56	54	2	-	788.3	747.3	21.0	-	64.0	Pumping Station
-	-	-	-	-	-	-	-	-	Pumping & Drainage Station
-	-	-	-	-	-	-	-	-	Drainage Station
120	120	-	-	1,373.1	1,238.6	134.5	-	-	Weir
13	13	-	-	63.3	63.3	-	-	-	Infiltration Gallery
353	329	24	-	926.2	926.2	-	-	15.6	Tube Well
-	-	-	-	-	-	-	-	-	Other Facilities
234	234	-	-	2,191.0	1,728.0	-	463.0	-	Gimje-si
104	104	-	-	999.4	999.4	-	-	-	Reservoir
3	3	-	-	116.0	116.0	-	-	-	Pumping Station
-	-	-	-	-	-	-	-	-	Pumping & Drainage Station
-	-	-	-	-	-	-	-	-	Drainage Station
11	11	-	-	211.9	211.9	-	-	-	Weir
18	18	-	-	103.2	103.2	-	-	-	Infiltration Gallery
98	98	-	-	297.5	297.5	-	-	-	Tube Well
-	-	-	-	463.0	-	-	463.0	-	Other Facilities

답 면 적 현 황(계속)

by Irrigation Facilities(Cont'd)

Area : ha

답 면 적 Paddy Field Area	수리답율 (%) Percentage of Irrigated Paddy Field	한 발 빈 도 별 관 개 면 적 Irrigated Area by Frequency of Drought						Administrative Division Irrigation Facilities
		계 Total	평 년 Normal Years	3 년 3 Years	5 년 5 Years	7 년 7 Years	10년이상 Over 10 Years	
21,689.0	82.2	17,842.3	3,377.9	5,458.5	-	8,598.0	407.9	Iksan-si
-	-	8,545.4	3,046.5	5,295.1	-	77.3	126.5	Reservoir
-	-	1,225.8	157.0	21.9	-	765.5	281.4	Pumping Station
-	-	7,461.2	-	-	-	7,461.2	-	Pumping & Drainage Station
-	-	3.0	3.0	-	-	-	-	Drainage Station
-	-	132.9	123.4	9.5	-	-	-	Weir
-	-	-	-	-	-	-	-	Infiltration Gallery
-	-	474.0	48.0	132.0	-	294.0	-	Tube Well
-	-	-	-	-	-	-	-	Other Facilities
18,716.0	77.7	14,550.2	961.1	2,093.3	569.8	23.8	10,902.2	Jeongeup-si
-	-	12,846.3	861.9	1,395.4	20.6	18.8	10,549.6	Reservoir
-	-	746.4	30.0	678.4	-	-	38.0	Pumping Station
-	-	-	-	-	-	-	-	Pumping & Drainage Station
-	-	-	-	-	-	-	-	Drainage Station
-	-	122.8	19.0	9.5	11.7	3.0	79.6	Weir
-	-	234.7	4.8	10.0	83.5	-	136.4	Infiltration Gallery
-	-	600.0	45.4	-	454.0	2.0	98.6	Tube Well
-	-	-	-	-	-	-	-	Other Facilities
13,240.0	75.2	9,960.3	3,843.2	1,873.5	618.7	510.2	3,114.7	Namwon-si
-	-	6,096.7	2,188.4	1,031.6	10.0	502.2	2,364.5	Reservoir
-	-	1,300.0	394.0	136.5	330.0	3.0	436.5	Pumping Station
-	-	-	-	-	-	-	-	Pumping & Drainage Station
-	-	-	-	-	-	-	-	Drainage Station
-	-	1,574.1	1,019.9	215.0	201.0	5.0	133.2	Weir
-	-	63.3	20.0	30.3	-	-	13.0	Infiltration Gallery
-	-	926.2	220.9	460.1	77.7	-	167.5	Tube Well
-	-	-	-	-	-	-	-	Other Facilities
23,978.0	86.5	20,755.0	1,257.4	2,750.9	207.0	38.0	16,501.7	Gimje-si
-	-	19,563.4	913.3	2,192.7	-	38.0	16,419.4	Reservoir
-	-	116.0	78.0	-	-	-	38.0	Pumping Station
-	-	-	-	-	-	-	-	Pumping & Drainage Station
-	-	-	-	-	-	-	-	Drainage Station
-	-	211.9	125.0	44.4	-	-	42.5	Weir
-	-	103.2	50.6	50.8	-	-	1.8	Infiltration Gallery
-	-	297.5	90.5	-	207.0	-	-	Tube Well
-	-	463.0	-	463.0	-	-	-	Other Facilities

답 면 적 현 황(계속)

by Irrigation Facilities(Cont'd)

Area : ha

시 군 관 할 시 설 Facilities Operated by Si and Gun									Administrative Division
수 원 공 수 No. of Facilities				수 리 답 면 적 Irrigated Paddy Field Area				보조수원공 수혜면적 Irrigated by Supplementary Facilities	
계 Total	주 Main	보 조 Supplementary	부 속 Auxiliary	계 Total	구 역 내 On Project Area	구 역 외 Out of Project Area	기 타 Others		
475	473	2	-	2,103.6	2,103.6	-	-	-	Wanju-gun
152	152	-	-	1,044.5	1,044.5	-	-	-	Reservoir
8	8	-	-	101.8	101.8	-	-	-	Pumping Station
-	-	-	-	-	-	-	-	-	Pumping & Drainage Station
-	-	-	-	-	-	-	-	-	Drainage Station
79	79	-	-	364.1	364.1	-	-	-	Weir
62	62	-	-	99.9	99.9	-	-	-	Infiltration Gallery
174	172	2	-	493.3	493.3	-	-	-	Tube Well
-	-	-	-	-	-	-	-	-	Other Facilities
331	325	6	-	2,630.0	2,263.9	366.1	-	37.0	Jinan-gun
115	115	-	-	1,272.4	1,162.4	110.0	-	-	Reservoir
8	8	-	-	100.8	100.8	-	-	-	Pumping Station
-	-	-	-	-	-	-	-	-	Pumping & Drainage Station
-	-	-	-	-	-	-	-	-	Drainage Station
101	101	-	-	857.4	656.3	201.1	-	-	Weir
23	17	6	-	126.0	71.0	55.0	-	37.0	Infiltration Gallery
84	84	-	-	273.4	273.4	-	-	-	Tube Well
-	-	-	-	-	-	-	-	-	Other Facilities
246	212	34	-	1,260.0	1,260.0	-	-	85.8	Muju-gun
67	65	2	-	417.8	417.8	-	-	24.0	Reservoir
5	5	-	-	65.0	65.0	-	-	-	Pumping Station
-	-	-	-	-	-	-	-	-	Pumping & Drainage Station
-	-	-	-	-	-	-	-	-	Drainage Station
96	96	-	-	623.7	623.7	-	-	-	Weir
4	4	-	-	5.5	5.5	-	-	-	Infiltration Gallery
74	42	32	-	148.0	148.0	-	-	61.8	Tube Well
-	-	-	-	-	-	-	-	-	Other Facilities
223	223	-	-	1,148.6	1,148.6	-	-	-	Jangsu-gun
49	49	-	-	267.5	267.5	-	-	-	Reservoir
5	5	-	-	56.2	56.2	-	-	-	Pumping Station
-	-	-	-	-	-	-	-	-	Pumping & Drainage Station
-	-	-	-	-	-	-	-	-	Drainage Station
102	102	-	-	605.6	605.6	-	-	-	Weir
6	6	-	-	37.3	37.3	-	-	-	Infiltration Gallery
61	61	-	-	182.0	182.0	-	-	-	Tube Well
-	-	-	-	-	-	-	-	-	Other Facilities

답 면 적 현 황(계속)

by Irrigation Facilities(Cont'd)

Area : ha

답 면 적 Paddy Field Area	수리답율 (%) Percentage of Irrigated Paddy Field	한 발 빈 도 별 관 개 면 적 Irrigated Area by Frequency of Drought						Administrative Division Irrigation Facilities
		계 Total	평 년 Normal Years	3 년 3 Years	5 년 5 Years	7 년 7 Years	10년이상 Over 10 Years	
8,957.0	67.7	6,068.7	3,500.0	924.0	323.5	207.3	1,113.9	Wanju-gun
-	-	4,972.7	3,371.4	296.0	264.5	136.7	904.1	Reservoir
-	-	101.8	12.6	28.0	-	37.5	23.7	Pumping Station
-	-	-	-	-	-	-	-	Pumping & Drainage Station
-	-	-	-	-	-	-	-	Drainage Station
-	-	401.0	26.2	153.6	2.0	33.1	186.1	Weir
-	-	99.9	77.4	22.5	-	-	-	Infiltration Gallery
-	-	493.3	12.4	423.9	57.0	-	-	Tube Well
-	-	-	-	-	-	-	-	Other Facilities
5,334.0	72.5	3,871.7	1,310.8	463.9	193.7	132.2	1,771.1	Jinan-gun
-	-	2,403.0	718.8	153.8	91.7	132.2	1,306.5	Reservoir
-	-	100.8	40.0	10.8	45.0	-	5.0	Pumping Station
-	-	-	-	-	-	-	-	Pumping & Drainage Station
-	-	-	-	-	-	-	-	Drainage Station
-	-	968.5	478.0	263.3	-	-	227.2	Weir
-	-	126.0	65.0	36.0	-	-	25.0	Infiltration Gallery
-	-	273.4	9.0	-	57.0	-	207.4	Tube Well
-	-	-	-	-	-	-	-	Other Facilities
2,976.0	69.3	2,063.7	374.8	219.3	70.3	68.7	1,330.6	Muju-gun
-	-	1,183.0	208.3	58.5	16.0	-	900.2	Reservoir
-	-	65.0	-	-	-	-	65.0	Pumping Station
-	-	-	-	-	-	-	-	Pumping & Drainage Station
-	-	-	-	-	-	-	-	Drainage Station
-	-	662.2	106.5	128.3	8.3	68.7	350.4	Weir
-	-	5.5	-	5.5	-	-	-	Infiltration Gallery
-	-	148.0	60.0	27.0	46.0	-	15.0	Tube Well
-	-	-	-	-	-	-	-	Other Facilities
4,907.0	74.7	3,665.6	428.8	398.7	335.3	459.1	2,043.7	Jangsu-gun
-	-	2,756.1	287.4	197.2	256.6	442.9	1,572.0	Reservoir
-	-	56.2	-	-	-	-	56.2	Pumping Station
-	-	-	-	-	-	-	-	Pumping & Drainage Station
-	-	-	-	-	-	-	-	Drainage Station
-	-	634.0	138.4	99.5	49.2	9.7	337.2	Weir
-	-	37.3	-	-	24.5	6.5	6.3	Infiltration Gallery
-	-	182.0	3.0	102.0	5.0	-	72.0	Tube Well
-	-	-	-	-	-	-	-	Other Facilities

답 면 적 현 황(계속)

by Irrigation Facilities(Cont'd)

Area : ha

시 군 관 할 시 설 Facilities Operated by Si and Gun									Administrative Division
수 원 공 수 No. of Facilities				수 리 답 면 적 Irrigated Paddy Field Area				보조수원공 수혜면적 Irrigated by Supplementary Facilities	
계 Total	주 Main	보 조 Supplementary	부 속 Auxiliary	계 Total	구 역 내 On Project Area	구 역 외 Out of Project Area	기 타 Others		
340	336	4	-	2,264.0	2,258.7	5.3	-	26.4	Imsil-gun
169	169	-	-	1,239.5	1,239.5	-	-	-	Reservoir
13	12	1	-	147.3	147.3	-	-	17.4	Pumping Station
-	-	-	-	-	-	-	-	-	Pumping & Drainage Station
-	-	-	-	-	-	-	-	-	Drainage Station
43	43	-	-	552.2	546.9	5.3	-	-	Weir
-	-	-	-	-	-	-	-	-	Infiltration Gallery
115	112	3	-	325.0	325.0	-	-	9.0	Tube Well
-	-	-	-	-	-	-	-	-	Other Facilities
359	340	11	8	2,323.4	1,916.6	60.5	346.3	16.9	Sunchang-gun
139	132	7	-	999.3	966.0	33.3	-	15.0	Reservoir
32	29	3	-	268.5	260.3	8.2	-	-	Pumping Station
-	-	-	-	-	-	-	-	-	Pumping & Drainage Station
-	-	-	-	-	-	-	-	-	Drainage Station
33	25	-	8	252.4	233.4	19.0	-	-	Weir
14	14	-	-	27.9	27.9	-	-	-	Infiltration Gallery
141	140	1	-	429.0	429.0	-	-	1.9	Tube Well
-	-	-	-	346.3	-	-	346.3	-	Other Facilities
783	671	112	-	5,008.2	4,266.4	678.7	63.1	322.5	Gochang-gun
317	317	-	-	3,546.1	2,867.4	678.7	-	-	Reservoir
24	24	-	-	314.1	314.1	-	-	-	Pumping Station
-	-	-	-	-	-	-	-	-	Pumping & Drainage Station
-	-	-	-	-	-	-	-	-	Drainage Station
171	70	101	-	316.5	316.5	-	-	286.9	Weir
35	24	11	-	74.6	74.6	-	-	35.6	Infiltration Gallery
236	236	-	-	693.8	693.8	-	-	-	Tube Well
-	-	-	-	63.1	-	-	63.1	-	Other Facilities
228	225	3	-	1,221.0	1,191.4	29.6	-	9.0	Buan-gun
76	76	-	-	768.8	739.2	29.6	-	-	Reservoir
1	1	-	-	10.0	10.0	-	-	-	Pumping Station
-	-	-	-	-	-	-	-	-	Pumping & Drainage Station
-	-	-	-	-	-	-	-	-	Drainage Station
-	-	-	-	-	-	-	-	-	Weir
-	-	-	-	-	-	-	-	-	Infiltration Gallery
151	148	3	-	442.2	442.2	-	-	9.0	Tube Well
-	-	-	-	-	-	-	-	-	Other Facilities

답 면 적 현 황(계속)

by Irrigation Facilities(Cont'd)

Area : ha

답 면 적 Paddy Field Area	수리답율 (%) Percentage of Irrigated Paddy Field	한 발 빈 도 별 관 개 면 적 Irrigated Area by Frequency of Drought						Administrative Division Irrigation Facilities
		계 Total	평 년 Normal Years	3 년 3 Years	5 년 5 Years	7 년 7 Years	10년이상 Over 10 Years	
6,117.0	61.5	3,764.4	1,004.7	618.8	156.4	28.6	1,955.9	Imsil-gun
-	-	2,690.8	767.4	250.7	156.4	17.2	1,499.1	Reservoir
-	-	147.3	-	-	-	-	147.3	Pumping Station
-	-	-	-	-	-	-	-	Pumping & Drainage Station
-	-	-	-	-	-	-	-	Drainage Station
-	-	601.3	231.3	49.1	-	11.4	309.5	Weir
-	-	-	-	-	-	-	-	Infiltration Gallery
-	-	325.0	6.0	319.0	-	-	-	Tube Well
-	-	-	-	-	-	-	-	Other Facilities
7,582.0	67.9	5,148.7	1,161.9	793.7	194.1	352.3	2,646.7	Sunchang-gun
-	-	3,088.5	736.6	265.7	77.1	278.2	1,730.9	Reservoir
-	-	896.2	45.3	144.8	10.0	69.1	627.0	Pumping Station
-	-	-	-	-	-	-	-	Pumping & Drainage Station
-	-	-	-	-	-	-	-	Drainage Station
-	-	360.8	28.6	54.0	5.0	-	273.2	Weir
-	-	27.9	2.5	9.8	-	-	15.6	Infiltration Gallery
-	-	429.0	2.6	319.4	102.0	5.0	-	Tube Well
-	-	346.3	346.3	-	-	-	-	Other Facilities
15,518.0	59.9	9,301.4	3,219.0	623.8	1,538.6	309.9	3,610.1	Gochang-gun
-	-	7,484.7	2,940.0	379.7	1,342.5	244.4	2,578.1	Reservoir
-	-	615.8	37.5	106.7	77.0	40.0	354.6	Pumping Station
-	-	-	-	-	-	-	-	Pumping & Drainage Station
-	-	-	-	-	-	-	-	Drainage Station
-	-	369.4	126.9	79.9	68.1	23.5	71.0	Weir
-	-	74.6	47.8	6.5	-	2.0	18.3	Infiltration Gallery
-	-	693.8	3.7	51.0	51.0	-	588.1	Tube Well
-	-	63.1	63.1	-	-	-	-	Other Facilities
15,412.0	86.0	13,258.3	453.3	3,144.4	395.5	18.4	9,246.7	Buan-gun
-	-	12,806.1	443.3	3,132.4	38.5	18.4	9,173.5	Reservoir
-	-	10.0	10.0	-	-	-	-	Pumping Station
-	-	-	-	-	-	-	-	Pumping & Drainage Station
-	-	-	-	-	-	-	-	Drainage Station
-	-	-	-	-	-	-	-	Weir
-	-	-	-	-	-	-	-	Infiltration Gallery
-	-	442.2	-	12.0	357.0	-	73.2	Tube Well
-	-	-	-	-	-	-	-	Other Facilities

4. 수 리 시 설 별 Paddy Field Area

면적 : 헥타아르

시군 및 시설별	합 계 Total								
	수 원 공 수 No. of Facilities				수 리 답 면 적 Irrigated Paddy Field Area				보조수원공 수혜면적 Irrigated by Supple- mentary Facilities
	계 Total	주 Main	보 조 Supple- mentary	부 속 Auxiliary	계 Total	구 역 내 On Project Area	구 역 외 Out of Project Area	기 타 Others	
전 라 남 도	9,595	6,900	1,858	837	154,828.8	143,274.6	1,002.0	10,552.2	38,264.5
저 수 지	3,242	2,745	480	17	103,862.3	103,261.8	600.5	-	11,948.4
양 수 장	770	234	296	240	20,465.1	20,316.6	148.5	-	11,078.9
양 배 수 장	3	1	-	2	158.6	158.6	-	-	-
배 수 장	71	11	37	23	266.9	266.9	-	-	4,970.0
보	1,670	698	458	514	9,074.5	8,834.1	240.4	-	8,523.4
집 수 압 거	295	157	118	20	1,295.2	1,289.6	5.6	-	569.9
관 정	3,544	3,054	469	21	9,154.0	9,147.0	7.0	-	1,173.9
기 타 시 설	-	-	-	-	10,552.2	-	-	10,552.2	-
목 포 시	37	34	-	3	213.0	213.0	-	-	-
저 수 지	18	18	-	-	161.0	161.0	-	-	-
양 수 장	1	-	-	1	-	-	-	-	-
양 배 수 장	-	-	-	-	-	-	-	-	-
배 수 장	-	-	-	-	-	-	-	-	-
보	2	-	-	2	-	-	-	-	-
집 수 압 거	-	-	-	-	-	-	-	-	-
관 정	16	16	-	-	52.0	52.0	-	-	-
기 타 시 설	-	-	-	-	-	-	-	-	-
여 수 시	269	212	25	32	2,627.4	2,285.9	-	341.5	629.7
저 수 지	70	69	1	-	1,820.2	1,820.2	-	-	4.7
양 수 장	27	2	3	22	17.0	17.0	-	-	68.9
양 배 수 장	-	-	-	-	-	-	-	-	-
배 수 장	3	-	3	-	-	-	-	-	430.0
보	23	8	8	7	35.0	35.0	-	-	84.0
집 수 압 거	3	3	-	-	29.9	29.9	-	-	-
관 정	143	130	10	3	383.8	383.8	-	-	42.1
기 타 시 설	-	-	-	-	341.5	-	-	341.5	-
순 천 시	417	346	30	41	7,312.9	5,733.7	92.7	1,486.5	706.2
저 수 지	69	69	-	-	2,824.0	2,785.8	38.2	-	-
양 수 장	35	25	2	8	1,076.4	1,053.6	22.8	-	93.0
양 배 수 장	-	-	-	-	-	-	-	-	-
배 수 장	2	-	2	-	-	-	-	-	542.0
보	126	92	1	33	1,455.0	1,428.9	26.1	-	4.0
집 수 압 거	22	12	10	-	41.0	35.4	5.6	-	22.2
관 정	163	148	15	-	430.0	430.0	-	-	45.0
기 타 시 설	-	-	-	-	1,486.5	-	-	1,486.5	-

답 면 적 현 황(계속)

by Irrigation Facilities(Cont'd)

Area : ha

시 군 관 할 시 설 Facilities Operated by Si and Gun									Administrative Division
수 원 공 수 No. of Facilities				수 리 담 면 적 Irrigated Paddy Field Area				보조수원공 수혜면적 Irrigated by Supplementary Facilities	
계 Total	주 Main	보 조 Supplementary	부 속 Auxiliary	계 Total	구 역 내 On Project Area	구 역 외 Out of Project Area	기 타 Others		
7,075	6,273	696	106	64,620.7	53,227.1	841.4	10,552.2	3,232.6	Jeollanam-do
2,255	2,241	14	-	31,775.8	31,317.4	458.4	-	105.7	Reservoir
248	152	41	55	4,265.7	4,121.0	144.7	-	760.4	Pumping Station
1	-	-	1	-	-	-	-	-	Pumping & Drainage Station
20	9	10	1	241.0	241.0	-	-	230.0	Drainage Station
883	666	184	33	7,351.1	7,125.4	225.7	-	777.3	Weir
279	155	108	16	1,289.7	1,284.1	5.6	-	420.9	Infiltration Gallery
3,389	3,050	339	-	9,145.2	9,138.2	7.0	-	938.3	Tube Well
-	-	-	-	10,552.2	-	-	10,552.2	-	Other Facilities
33	33	-	-	211.2	211.2	-	-	-	Mokpo-si
17	17	-	-	159.2	159.2	-	-	-	Reservoir
-	-	-	-	-	-	-	-	-	Pumping Station
-	-	-	-	-	-	-	-	-	Pumping & Drainage Station
-	-	-	-	-	-	-	-	-	Drainage Station
-	-	-	-	-	-	-	-	-	Weir
-	-	-	-	-	-	-	-	-	Infiltration Gallery
16	16	-	-	52.0	52.0	-	-	-	Tube Well
-	-	-	-	-	-	-	-	-	Other Facilities
226	197	8	21	1,481.4	1,139.9	-	341.5	21.0	Yeosu-si
54	54	-	-	674.2	674.2	-	-	-	Reservoir
23	2	-	21	17.0	17.0	-	-	-	Pumping Station
-	-	-	-	-	-	-	-	-	Pumping & Drainage Station
-	-	-	-	-	-	-	-	-	Drainage Station
8	8	-	-	35.0	35.0	-	-	-	Weir
3	3	-	-	29.9	29.9	-	-	-	Infiltration Gallery
138	130	8	-	383.8	383.8	-	-	21.0	Tube Well
-	-	-	-	341.5	-	-	341.5	-	Other Facilities
336	310	26	-	4,017.0	2,439.6	90.9	1,486.5	71.2	Suncheon-si
48	48	-	-	752.5	714.3	38.2	-	-	Reservoir
17	16	1	-	344.6	323.6	21.0	-	3.0	Pumping Station
-	-	-	-	-	-	-	-	-	Pumping & Drainage Station
-	-	-	-	-	-	-	-	-	Drainage Station
87	86	1	-	962.4	936.3	26.1	-	4.0	Weir
22	12	10	-	41.0	35.4	5.6	-	22.2	Infiltration Gallery
162	148	14	-	430.0	430.0	-	-	42.0	Tube Well
-	-	-	-	1,486.5	-	-	1,486.5	-	Other Facilities

답 면 적 현 황(계속)

by Irrigation Facilities(Cont'd)

Area : ha

답 면 적 Paddy Field Area	수리답율 (%) Percentage of Irrigated Paddy Field	한 발 빈 도 별 관 개 면 적 Irrigated Area by Frequency of Drought						Administrative Division Irrigation Facilities
		계 Total	평 년 Normal Years	3 년 3 Years	5 년 5 Years	7 년 7 Years	10년이상 Over 10 Years	
220,771.0	70.1	154,828.8	49,318.0	18,086.6	7,449.9	1,952.6	78,021.7	Jeollanam-do
-	-	103,862.3	33,854.2	13,151.8	5,073.0	1,553.9	50,229.4	Reservoir
-	-	20,465.1	2,011.4	1,231.5	196.2	233.1	16,792.9	Pumping Station
-	-	158.6	-	-	158.6	-	-	Pumping & Drainage Station
-	-	266.9	139.0	97.0	25.9	-	5.0	Drainage Station
-	-	9,074.5	2,920.2	1,708.8	287.3	133.5	4,024.7	Weir
-	-	1,295.2	100.2	197.0	21.0	12.4	964.6	Infiltration Gallery
-	-	9,154.0	448.8	1,055.0	1,687.9	19.7	5,942.6	Tube Well
-	-	10,552.2	9,844.2	645.5	-	-	62.5	Other Facilities
429.0	49.6	213.0	103.6	29.0	50.0	15.1	15.3	Mokpo-si
-	-	161.0	103.6	29.0	4.0	9.1	15.3	Reservoir
-	-	-	-	-	-	-	-	Pumping Station
-	-	-	-	-	-	-	-	Pumping & Drainage Station
-	-	-	-	-	-	-	-	Drainage Station
-	-	-	-	-	-	-	-	Weir
-	-	-	-	-	-	-	-	Infiltration Gallery
-	-	52.0	-	-	46.0	6.0	-	Tube Well
-	-	-	-	-	-	-	-	Other Facilities
4,093.0	64.1	2,627.4	1,836.8	-	31.1	22.2	737.3	Yeosu-si
-	-	1,820.2	1,495.3	-	10.1	22.2	292.6	Reservoir
-	-	17.0	-	-	-	-	17.0	Pumping Station
-	-	-	-	-	-	-	-	Pumping & Drainage Station
-	-	-	-	-	-	-	-	Drainage Station
-	-	35.0	-	-	-	-	35.0	Weir
-	-	29.9	-	-	-	-	29.9	Infiltration Gallery
-	-	383.8	-	-	21.0	-	362.8	Tube Well
-	-	341.5	341.5	-	-	-	-	Other Facilities
10,379.0	70.4	7,312.9	2,712.0	152.4	349.7	11.7	4,087.1	Suncheon-si
-	-	2,824.0	976.7	20.5	334.9	11.7	1,480.2	Reservoir
-	-	1,076.4	33.9	-	-	-	1,042.5	Pumping Station
-	-	-	-	-	-	-	-	Pumping & Drainage Station
-	-	-	-	-	-	-	-	Drainage Station
-	-	1,455.0	253.4	68.4	12.8	-	1,120.4	Weir
-	-	41.0	25.0	-	2.0	-	14.0	Infiltration Gallery
-	-	430.0	-	-	-	-	430.0	Tube Well
-	-	1,486.5	1,423.0	63.5	-	-	-	Other Facilities

4. 수 리 시 설 별 Paddy Field Area

면적 : 헥타아르

시군 및 시설별	합 계 Total								
	수 원 공 수 No. of Facilities				수 리 답 면 적 Irrigated Paddy Field Area				보조수원공 수혜면적 Irrigated by Supple- mentary Facilities
	계 Total	주 Main	보 조 Supple- mentary	부 속 Auxiliary	계 Total	구 역 내 On Project Area	구 역 외 Out of Project Area	기 타 Others	
나 주 시	581	290	239	52	16,048.5	15,895.1	153.4	-	10,578.5
저 수 지	233	85	140	8	12,507.4	12,421.9	85.5	-	3,522.1
양 수 장	100	28	52	20	2,136.5	2,070.5	66.0	-	4,015.3
양 배 수 장	-	-	-	-	-	-	-	-	-
배 수 장	11	-	10	1	-	-	-	-	1,962.6
보	88	29	36	23	907.6	905.7	1.9	-	1,063.3
집 수 암 거	8	7	1	-	70.4	70.4	-	-	15.2
관 타 시	141	141	-	-	426.6	426.6	-	-	-
기 타 시 설	-	-	-	-	-	-	-	-	-
광 양 시	245	206	39	-	3,676.1	2,161.2	216.5	1,298.4	176.5
저 수 지	41	41	-	-	1,168.1	1,131.9	36.2	-	-
양 수 장	2	1	1	-	10.0	10.0	-	-	23.0
양 배 수 장	-	-	-	-	-	-	-	-	-
배 수 장	2	-	2	-	-	-	-	-	37.9
보	94	91	3	-	951.1	770.8	180.3	-	27.8
집 수 암 거	7	4	3	-	47.0	47.0	-	-	-
관 타 시	99	69	30	-	201.5	201.5	-	-	87.8
기 타 시 설	-	-	-	-	1,298.4	-	-	1,298.4	-
담 양 군	405	245	112	48	6,875.3	6,732.3	4.0	139.0	3,280.1
저 수 지	117	79	38	-	6,111.9	6,110.0	1.9	-	1,018.6
양 수 장	39	2	36	1	14.7	14.7	-	-	1,030.7
양 배 수 장	-	-	-	-	-	-	-	-	-
배 수 장	-	-	-	-	-	-	-	-	-
보	89	17	27	45	81.0	78.9	2.1	-	1,202.5
집 수 암 거	17	12	3	2	122.5	122.5	-	-	9.0
관 타 시	143	135	8	-	406.2	406.2	-	-	19.3
기 타 시 설	-	-	-	-	139.0	-	-	139.0	-
곡 성 군	456	360	42	54	4,834.8	4,555.5	6.3	273.0	492.8
저 수 지	125	120	5	-	2,782.8	2,776.5	6.3	-	46.7
양 수 장	56	41	14	1	920.0	920.0	-	-	307.1
양 배 수 장	-	-	-	-	-	-	-	-	-
배 수 장	-	-	-	-	-	-	-	-	-
보	117	47	18	52	401.6	401.6	-	-	107.0
집 수 암 거	6	4	2	-	18.6	18.6	-	-	26.0
관 타 시	152	148	3	1	438.8	438.8	-	-	6.0
기 타 시 설	-	-	-	-	273.0	-	-	273.0	-
구 례 군	234	122	98	14	3,621.7	3,058.3	-	563.4	776.3
저 수 지	56	41	15	-	2,566.1	2,566.1	-	-	267.2
양 수 장	16	11	5	-	194.7	194.7	-	-	151.1
양 배 수 장	-	-	-	-	-	-	-	-	-
배 수 장	-	-	-	-	-	-	-	-	-
보	52	23	15	14	166.7	166.7	-	-	297.8
집 수 암 거	2	2	-	-	5.5	5.5	-	-	-
관 타 시	108	45	63	-	125.3	125.3	-	-	60.2
기 타 시 설	-	-	-	-	563.4	-	-	563.4	-

답 면 적 현 황(계속)

by Irrigation Facilities(Cont'd)

Area : ha

시 군 관 할 시 설 Facilities Operated by Si and Gun									Administrative Division
수 원 공 수 No. of Facilities				수 리 답 면 적 Irrigated Paddy Field Area				보조수원공 수혜면적 Irrigated by Supplementary Facilities	
계 Total	주 Main	보 조 Supplementary	부 속 Auxiliary	계 Total	구 역 내 On Project Area	구 역 외 Out of Project Area	기 타 Others		
272	260	12	-	2,308.5	2,186.0	122.5	-	223.4	Naju-si
62	62	-	-	797.1	740.6	56.5	-	-	Reservoir
28	24	4	-	557.6	491.6	66.0	-	81.0	Pumping Station
-	-	-	-	-	-	-	-	-	Pumping & Drainage Station
-	-	-	-	-	-	-	-	-	Drainage Station
34	26	8	-	456.8	456.8	-	-	142.4	Weir
7	7	-	-	70.4	70.4	-	-	-	Infiltration Gallery
141	141	-	-	426.6	426.6	-	-	-	Tube Well
-	-	-	-	-	-	-	-	-	Other Facilities
229	196	33	-	2,911.2	1,398.3	214.5	1,298.4	105.8	Gwangyang-si
31	31	-	-	403.2	369.0	34.2	-	-	Reservoir
2	1	1	-	10.0	10.0	-	-	23.0	Pumping Station
-	-	-	-	-	-	-	-	-	Pumping & Drainage Station
-	-	-	-	-	-	-	-	-	Drainage Station
91	91	-	-	951.1	770.8	180.3	-	-	Weir
7	4	3	-	47.0	47.0	-	-	-	Infiltration Gallery
98	69	29	-	201.5	201.5	-	-	82.8	Tube Well
-	-	-	-	1,298.4	-	-	1,298.4	-	Other Facilities
248	236	12	-	1,945.3	1,804.1	2.2	139.0	30.3	Damyang-gun
70	70	-	-	1,181.9	1,181.8	0.1	-	-	Reservoir
2	2	-	-	14.7	14.7	-	-	-	Pumping Station
-	-	-	-	-	-	-	-	-	Pumping & Drainage Station
-	-	-	-	-	-	-	-	-	Drainage Station
18	17	1	-	81.0	78.9	2.1	-	2.0	Weir
15	12	3	-	122.5	122.5	-	-	9.0	Infiltration Gallery
143	135	8	-	406.2	406.2	-	-	19.3	Tube Well
-	-	-	-	139.0	-	-	139.0	-	Other Facilities
305	299	6	-	2,398.0	2,125.0	-	273.0	52.7	Gokseong-gun
83	79	4	-	850.0	850.0	-	-	27.7	Reservoir
23	21	2	-	416.0	416.0	-	-	25.0	Pumping Station
-	-	-	-	-	-	-	-	-	Pumping & Drainage Station
-	-	-	-	-	-	-	-	-	Drainage Station
47	47	-	-	401.6	401.6	-	-	-	Weir
4	4	-	-	18.6	18.6	-	-	-	Infiltration Gallery
148	148	-	-	438.8	438.8	-	-	-	Tube Well
-	-	-	-	273.0	-	-	273.0	-	Other Facilities
70	61	9	-	917.1	353.7	-	563.4	27.0	Gurye-gun
7	7	-	-	166.5	166.5	-	-	-	Reservoir
-	-	-	-	-	-	-	-	-	Pumping Station
-	-	-	-	-	-	-	-	-	Pumping & Drainage Station
-	-	-	-	-	-	-	-	-	Drainage Station
11	11	-	-	64.7	64.7	-	-	-	Weir
-	-	-	-	-	-	-	-	-	Infiltration Gallery
52	43	9	-	122.5	122.5	-	-	27.0	Tube Well
-	-	-	-	563.4	-	-	563.4	-	Other Facilities

답 면 적 현 황(계속)

by Irrigation Facilities(Cont'd)

Area : ha

답 면 적 Paddy Field Area	수리답율 (%) Percentage of Irrigated Paddy Field	한 발 빈 도 별 관 개 면 적 Irrigated Area by Frequency of Drought						Administrative Division Irrigation Facilities
		계 Total	평 년 Normal Years	3 년 3 Years	5 년 5 Years	7 년 7 Years	10년이상 Over 10 Years	
17,146.0	93.5	16,048.5	832.6	729.8	-	5.8	14,480.3	Naju-si
-	-	12,507.4	556.6	182.5	-	5.8	11,762.5	Reservoir
-	-	2,136.5	273.0	96.5	-	-	1,767.0	Pumping Station
-	-	-	-	-	-	-	-	Pumping & Drainage Station
-	-	-	-	-	-	-	-	Drainage Station
-	-	907.6	-	450.8	-	-	456.8	Weir
-	-	70.4	-	-	-	-	70.4	Infiltration Gallery
-	-	426.6	3.0	-	-	-	423.6	Tube Well
-	-	-	-	-	-	-	-	Other Facilities
4,902.0	74.9	3,676.1	2,288.6	114.8	565.0	92.4	615.3	Gwangyang-si
-	-	1,168.1	347.0	21.0	425.5	24.5	350.1	Reservoir
-	-	10.0	-	-	-	-	10.0	Pumping Station
-	-	-	-	-	-	-	-	Pumping & Drainage Station
-	-	-	-	-	-	-	-	Drainage Station
-	-	951.1	598.2	66.8	130.5	67.9	87.7	Weir
-	-	47.0	-	-	-	-	47.0	Infiltration Gallery
-	-	201.5	45.0	27.0	9.0	-	120.5	Tube Well
-	-	1,298.4	1,298.4	-	-	-	-	Other Facilities
8,855.0	77.6	6,875.3	1,013.5	208.5	405.1	35.0	5,213.2	Damyang-gun
-	-	6,111.9	812.7	208.5	62.2	35.0	4,993.5	Reservoir
-	-	14.7	-	-	14.7	-	-	Pumping Station
-	-	-	-	-	-	-	-	Pumping & Drainage Station
-	-	-	-	-	-	-	-	Drainage Station
-	-	81.0	10.8	-	-	-	70.2	Weir
-	-	122.5	-	-	3.0	-	119.5	Infiltration Gallery
-	-	406.2	51.0	-	325.2	-	30.0	Tube Well
-	-	139.0	139.0	-	-	-	-	Other Facilities
6,616.0	73.0	4,834.8	2,671.1	301.8	-	102.0	1,759.9	Gokseong-gun
-	-	2,782.8	2,398.1	71.2	-	52.1	261.4	Reservoir
-	-	920.0	-	205.3	-	49.9	664.8	Pumping Station
-	-	-	-	-	-	-	-	Pumping & Drainage Station
-	-	-	-	-	-	-	-	Drainage Station
-	-	401.6	-	25.3	-	-	376.3	Weir
-	-	18.6	-	-	-	-	18.6	Infiltration Gallery
-	-	438.8	-	-	-	-	438.8	Tube Well
-	-	273.0	273.0	-	-	-	-	Other Facilities
4,330.0	83.6	3,621.7	1,435.1	68.3	15.4	40.8	2,062.1	Gurye-gun
-	-	2,566.1	921.5	50.9	3.4	-	1,590.3	Reservoir
-	-	194.7	-	-	-	40.8	153.9	Pumping Station
-	-	-	-	-	-	-	-	Pumping & Drainage Station
-	-	-	-	-	-	-	-	Drainage Station
-	-	166.7	4.7	14.4	-	-	147.6	Weir
-	-	5.5	-	-	-	-	5.5	Infiltration Gallery
-	-	125.3	6.0	3.0	12.0	-	104.3	Tube Well
-	-	563.4	502.9	-	-	-	60.5	Other Facilities

답 면 적 현 황(계속)

by Irrigation Facilities(Cont'd)

Area : ha

시 군 관 할 시 설 Facilities Operated by Si and Gun										Administrative Division
수 원 공 수 No. of Facilities				수 리 답 면 적 Irrigated Paddy Field Area				보조수원공 수혜면적 Irrigated by Supplementary Facilities	Irrigation Facilities	
계 Total	주 Main	보 조 Supplementary	부 속 Auxiliary	계 Total	구 역 내 On Project Area	구 역 외 Out of Project Area	기 타 Others			
514	464	46	4	6,307.6	6,307.6	-	-	717.6	Goheung-gun	
231	231	-	-	5,255.2	5,255.2	-	-	-	Reservoir	
17	2	11	4	229.0	229.0	-	-	440.4	Pumping Station	
-	-	-	-	-	-	-	-	-	Pumping & Drainage Station	
1	-	1	-	-	-	-	-	-	Drainage Station	
45	36	9	-	238.4	238.4	-	-	202.2	Weir	
1	1	-	-	5.0	5.0	-	-	-	Infiltration Gallery	
219	194	25	-	580.0	580.0	-	-	75.0	Tube Well	
-	-	-	-	-	-	-	-	-	Other Facilities	
366	272	93	1	5,298.1	2,943.5	4.3	2,350.3	395.6	Boseong-gun	
104	104	-	-	2,042.1	2,037.8	4.3	-	-	Reservoir	
18	8	9	1	127.0	127.0	-	-	125.7	Pumping Station	
-	-	-	-	-	-	-	-	-	Pumping & Drainage Station	
-	-	-	-	-	-	-	-	-	Drainage Station	
49	23	26	-	371.6	371.6	-	-	120.0	Weir	
2	2	-	-	23.6	23.6	-	-	-	Infiltration Gallery	
193	135	58	-	383.5	383.5	-	-	149.9	Tube Well	
-	-	-	-	2,350.3	-	-	2,350.3	-	Other Facilities	
490	375	113	2	2,311.4	2,253.4	-	58.0	143.2	Hwasun-gun	
120	118	2	-	1,144.8	1,144.8	-	-	11.6	Reservoir	
3	2	-	1	42.0	42.0	-	-	-	Pumping Station	
1	-	-	1	-	-	-	-	-	Pumping & Drainage Station	
-	-	-	-	-	-	-	-	-	Drainage Station	
158	72	86	-	357.7	357.7	-	-	37.8	Weir	
32	9	23	-	154.9	154.9	-	-	80.8	Infiltration Gallery	
176	174	2	-	554.0	554.0	-	-	13.0	Tube Well	
-	-	-	-	58.0	-	-	58.0	-	Other Facilities	
472	349	96	27	4,168.3	3,813.5	82.0	272.8	430.8	Jangheung-gun	
91	91	-	-	1,663.9	1,591.1	72.8	-	-	Reservoir	
15	5	6	4	115.3	115.3	-	-	38.0	Pumping Station	
-	-	-	-	-	-	-	-	-	Pumping & Drainage Station	
1	-	-	1	-	-	-	-	-	Drainage Station	
127	94	21	12	1,571.9	1,562.7	9.2	-	117.6	Weir	
41	7	24	10	54.0	54.0	-	-	138.1	Infiltration Gallery	
197	152	45	-	490.4	490.4	-	-	137.1	Tube Well	
-	-	-	-	272.8	-	-	272.8	-	Other Facilities	
341	315	8	18	4,003.5	3,993.5	10.0	-	51.9	Gangjin-gun	
105	103	2	-	2,415.3	2,405.3	10.0	-	28.3	Reservoir	
19	7	-	12	352.1	352.1	-	-	-	Pumping Station	
-	-	-	-	-	-	-	-	-	Pumping & Drainage Station	
-	-	-	-	-	-	-	-	-	Drainage Station	
33	26	1	6	497.3	497.3	-	-	10.0	Weir	
19	18	1	-	269.3	269.3	-	-	3.6	Infiltration Gallery	
165	161	4	-	469.5	469.5	-	-	10.0	Tube Well	
-	-	-	-	-	-	-	-	-	Other Facilities	

답 면 적 현 황(계속)

by Irrigation Facilities(Cont'd)

Area : ha

답 면 적 Paddy Field Area	수리답율 (%) Percentage of Irrigated Paddy Field	한 발 빈 도 별 관 개 면 적 Irrigated Area by Frequency of Drought						Administrative Division Irrigation Facilities
		계 Total	평 년 Normal Years	3 년 3 Years	5 년 5 Years	7 년 7 Years	10년이상 Over 10 Years	
14,642.0	69.6	10,192.1	3,260.4	704.9	895.5	676.5	4,654.8	Goheung-gun
-	-	8,506.9	3,021.8	704.9	807.5	630.3	3,342.4	Reservoir
-	-	861.8	20.0	-	-	-	841.8	Pumping Station
-	-	-	-	-	-	-	-	Pumping & Drainage Station
-	-	-	-	-	-	-	-	Drainage Station
-	-	238.4	83.6	-	76.0	46.2	32.6	Weir
-	-	5.0	-	-	-	-	5.0	Infiltration Gallery
-	-	580.0	135.0	-	12.0	-	433.0	Tube Well
-	-	-	-	-	-	-	-	Other Facilities
11,634.0	81.0	9,426.9	6,219.3	1.3	92.9	-	3,113.4	Boseong-gun
-	-	6,170.9	3,559.1	-	92.9	-	2,518.9	Reservoir
-	-	127.0	45.0	-	-	-	82.0	Pumping Station
-	-	-	-	-	-	-	-	Pumping & Drainage Station
-	-	-	-	-	-	-	-	Drainage Station
-	-	371.6	232.7	1.3	-	-	137.6	Weir
-	-	23.6	9.6	-	-	-	14.0	Infiltration Gallery
-	-	383.5	22.6	-	-	-	360.9	Tube Well
-	-	2,350.3	2,350.3	-	-	-	-	Other Facilities
8,029.0	71.7	5,759.1	4,133.5	88.1	148.6	37.3	1,351.6	Hwasun-gun
-	-	4,592.5	3,806.7	60.6	44.6	37.3	643.3	Reservoir
-	-	42.0	-	-	-	-	42.0	Pumping Station
-	-	-	-	-	-	-	-	Pumping & Drainage Station
-	-	-	-	-	-	-	-	Drainage Station
-	-	357.7	270.8	18.5	2.0	-	66.4	Weir
-	-	154.9	-	-	-	-	154.9	Infiltration Gallery
-	-	554.0	-	9.0	102.0	-	443.0	Tube Well
-	-	58.0	56.0	-	-	-	2.0	Other Facilities
10,497.0	73.9	7,767.4	4,078.1	624.2	663.9	274.8	2,126.4	Jangheung-gun
-	-	4,776.6	2,337.9	49.6	652.9	258.9	1,477.3	Reservoir
-	-	458.7	408.7	15.0	-	-	35.0	Pumping Station
-	-	-	-	-	-	-	-	Pumping & Drainage Station
-	-	-	-	-	-	-	-	Drainage Station
-	-	1,714.9	984.1	349.8	11.0	10.9	359.1	Weir
-	-	54.0	3.0	25.0	-	5.0	21.0	Infiltration Gallery
-	-	490.4	71.6	184.8	-	-	234.0	Tube Well
-	-	272.8	272.8	-	-	-	-	Other Facilities
11,279.0	71.8	8,103.3	2,740.8	1,417.5	994.8	103.5	2,846.7	Gangjin-gun
-	-	5,956.6	2,378.6	679.7	994.8	103.5	1,800.0	Reservoir
-	-	589.4	36.0	119.9	-	-	433.5	Pumping Station
-	-	-	-	-	-	-	-	Pumping & Drainage Station
-	-	-	-	-	-	-	-	Drainage Station
-	-	818.5	324.2	122.4	-	-	371.9	Weir
-	-	269.3	-	28.0	-	-	241.3	Infiltration Gallery
-	-	469.5	2.0	467.5	-	-	-	Tube Well
-	-	-	-	-	-	-	-	Other Facilities

4. 수 리 시 설 별 Paddy Field Area

면적 : 헥타아르

시군 및 시설별	합 계 Total								
	수 원 공 수 No. of Facilities				수 리 담 면 적 Irrigated Paddy Field Area				보조수원공 수혜면적 Irrigated by Supple- mentary Facilities
	계 Total	주 Main	보 조 Supple- mentary	부 속 Auxiliary	계 Total	구 역 내 On Project Area	구 역 외 Out of Project Area	기 타 Others	
해 남 군	738	554	159	25	10,634.7	10,425.0	-	209.7	3,306.1
저 수 지	370	344	25	1	9,356.0	9,356.0	-	-	383.7
양 수 장	59	6	37	16	169.0	169.0	-	-	1,293.6
양 배 수 장	-	-	-	-	-	-	-	-	-
배 수 장	3	-	3	-	-	-	-	-	464.7
보	92	39	47	6	265.7	265.7	-	-	998.1
집 수 압 거	12	10	-	2	55.3	55.3	-	-	-
관 정	202	155	47	-	579.0	579.0	-	-	166.0
기 타 시 설	-	-	-	-	209.7	-	-	209.7	-
영 암 군	534	302	192	40	14,182.5	14,146.9	8.6	27.0	3,808.8
저 수 지	239	110	129	-	5,023.5	5,014.9	8.6	-	2,427.1
양 수 장	64	29	13	22	8,538.9	8,538.9	-	-	773.7
양 배 수 장	-	-	-	-	-	-	-	-	-
배 수 장	6	-	-	6	-	-	-	-	-
보	57	18	27	12	107.3	107.3	-	-	451.2
집 수 압 거	22	16	6	-	95.1	95.1	-	-	107.8
관 정	146	129	17	-	390.7	390.7	-	-	49.0
기 타 시 설	-	-	-	-	27.0	-	-	27.0	-
무 안 군	472	398	61	13	7,172.0	6,136.4	3.6	1,032.0	1,821.8
저 수 지	181	159	20	2	2,253.6	2,250.0	3.6	-	809.7
양 수 장	27	6	17	4	3,072.4	3,072.4	-	-	615.0
양 배 수 장	-	-	-	-	-	-	-	-	-
배 수 장	3	1	2	-	39.0	39.0	-	-	373.0
보	17	7	4	6	116.6	116.6	-	-	-
집 수 압 거	2	1	1	-	7.5	7.5	-	-	-
관 정	242	224	17	1	650.9	650.9	-	-	24.1
기 타 시 설	-	-	-	-	1,032.0	-	-	1,032.0	-
합 평 군	524	346	165	13	8,216.1	7,606.3	230.3	379.5	3,128.7
저 수 지	159	133	26	-	5,987.2	5,829.6	157.6	-	701.1
양 수 장	39	16	16	7	1,013.7	956.0	57.7	-	749.8
양 배 수 장	-	-	-	-	-	-	-	-	-
배 수 장	2	-	2	-	-	-	-	-	521.7
보	64	15	44	5	270.3	262.3	8.0	-	888.6
집 수 압 거	28	6	22	-	33.9	33.9	-	-	111.9
관 정	232	176	55	1	531.5	524.5	7.0	-	155.6
기 타 시 설	-	-	-	-	379.5	-	-	379.5	-

답 면 적 현 황(계속)

by Irrigation Facilities(Cont'd)

Area : ha

시 군 관 할 시 설 Facilities Operated by Si and Gun									Administrative Division
수 원 공 수 No. of Facilities				수 리 담 면 적 Irrigated Paddy Field Area				보조수원공 수혜면적 Irrigated by Supplementary Facilities	
계 Total	주 Main	보 조 Supplementary	부 속 Auxiliary	계 Total	구 역 내 On Project Area	구 역 외 Out of Project Area	기 타 Others		
555	501	39	15	4,699.3	4,489.6	-	209.7	136.0	Haenam-gun
291	291	-	-	3,420.6	3,420.6	-	-	-	Reservoir
13	6	-	7	169.0	169.0	-	-	-	Pumping Station
-	-	-	-	-	-	-	-	-	Pumping & Drainage Station
-	-	-	-	-	-	-	-	-	Drainage Station
45	39	-	6	265.7	265.7	-	-	-	Weir
12	10	-	2	55.3	55.3	-	-	-	Infiltration Gallery
194	155	39	-	579.0	579.0	-	-	136.0	Tube Well
-	-	-	-	209.7	-	-	209.7	-	Other Facilities
273	268	5	-	1,590.4	1,563.4	-	27.0	70.3	Yeongam-gun
97	95	2	-	790.5	790.5	-	-	8.2	Reservoir
11	10	1	-	179.8	179.8	-	-	2.7	Pumping Station
-	-	-	-	-	-	-	-	-	Pumping & Drainage Station
-	-	-	-	-	-	-	-	-	Drainage Station
20	18	2	-	107.3	107.3	-	-	59.4	Weir
16	16	-	-	95.1	95.1	-	-	-	Infiltration Gallery
129	129	-	-	390.7	390.7	-	-	-	Tube Well
-	-	-	-	27.0	-	-	27.0	-	Other Facilities
386	365	21	-	3,450.9	2,415.3	3.6	1,032.0	24.1	Muan-gun
131	131	-	-	1,333.9	1,330.3	3.6	-	-	Reservoir
2	2	-	-	305.0	305.0	-	-	-	Pumping Station
-	-	-	-	-	-	-	-	-	Pumping & Drainage Station
1	1	-	-	39.0	39.0	-	-	-	Drainage Station
10	6	4	-	82.6	82.6	-	-	-	Weir
2	1	1	-	7.5	7.5	-	-	-	Infiltration Gallery
240	224	16	-	650.9	650.9	-	-	24.1	Tube Well
-	-	-	-	1,032.0	-	-	1,032.0	-	Other Facilities
441	333	101	7	3,681.3	3,071.5	230.3	379.5	356.7	Hampyeong-gun
121	121	-	-	1,824.8	1,667.2	157.6	-	-	Reservoir
21	15	2	4	641.3	583.6	57.7	-	16.6	Pumping Station
-	-	-	-	-	-	-	-	-	Pumping & Drainage Station
-	-	-	-	-	-	-	-	-	Drainage Station
41	15	23	3	270.3	262.3	8.0	-	75.6	Weir
28	6	22	-	33.9	33.9	-	-	111.9	Infiltration Gallery
230	176	54	-	531.5	524.5	7.0	-	152.6	Tube Well
-	-	-	-	379.5	-	-	379.5	-	Other Facilities

답 면 적 현 황(계속)

by Irrigation Facilities(Cont'd)

Area : ha

답 면 적 Paddy Field Area	수리답율 (%) Percentage of Irrigated Paddy Field	한 발 빈 도 별 관 개 면 적 Irrigated Area by Frequency of Drought						Administrative Division Irrigation Facilities
		계 Total	평 년 Normal Years	3 년 3 Years	5 년 5 Years	7 년 7 Years	10년이상 Over 10 Years	
26,900.0	39.5	10,634.7	3,636.8	4,420.0	858.2	91.8	1,627.9	Haenam-gun
-	-	9,356.0	3,220.7	3,989.8	575.2	91.8	1,478.5	Reservoir
-	-	169.0	60.0	109.0	-	-	-	Pumping Station
-	-	-	-	-	-	-	-	Pumping & Drainage Station
-	-	-	-	-	-	-	-	Drainage Station
-	-	265.7	48.8	49.0	40.0	-	127.9	Weir
-	-	55.3	29.6	7.2	-	-	18.5	Infiltration Gallery
-	-	579.0	68.0	265.0	243.0	-	3.0	Tube Well
-	-	209.7	209.7	-	-	-	-	Other Facilities
17,813.0	79.6	14,182.5	947.1	1,089.0	1,176.6	20.0	10,949.8	Yeongam-gun
-	-	5,023.5	848.3	1,005.1	666.8	7.0	2,496.3	Reservoir
-	-	8,538.9	-	-	159.8	-	8,379.1	Pumping Station
-	-	-	-	-	-	-	-	Pumping & Drainage Station
-	-	-	-	-	-	-	-	Drainage Station
-	-	107.3	37.6	44.2	15.0	5.6	4.9	Weir
-	-	95.1	33.0	39.7	14.0	7.4	1.0	Infiltration Gallery
-	-	390.7	1.2	-	321.0	-	68.5	Tube Well
-	-	27.0	27.0	-	-	-	-	Other Facilities
10,998.0	65.2	7,172.0	3,263.2	754.6	-	2.8	3,151.4	Muan-gun
-	-	2,253.6	1,801.5	171.2	-	2.8	278.1	Reservoir
-	-	3,072.4	915.4	-	-	-	2,157.0	Pumping Station
-	-	-	-	-	-	-	-	Pumping & Drainage Station
-	-	39.0	39.0	-	-	-	-	Drainage Station
-	-	116.6	55.3	1.4	-	-	59.9	Weir
-	-	7.5	-	-	-	-	7.5	Infiltration Gallery
-	-	650.9	2.0	-	-	-	648.9	Tube Well
-	-	1,032.0	450.0	582.0	-	-	-	Other Facilities
9,948.0	82.5	8,216.1	2,021.7	745.7	-	12.0	5,436.7	Hampyeong-gun
-	-	5,987.2	1,627.8	154.5	-	12.0	4,192.9	Reservoir
-	-	1,013.7	14.4	382.2	-	-	617.1	Pumping Station
-	-	-	-	-	-	-	-	Pumping & Drainage Station
-	-	-	-	-	-	-	-	Drainage Station
-	-	270.3	-	178.0	-	-	92.3	Weir
-	-	33.9	-	30.0	-	-	3.9	Infiltration Gallery
-	-	531.5	-	1.0	-	-	530.5	Tube Well
-	-	379.5	379.5	-	-	-	-	Other Facilities

답 면 적 현 황(계속)

by Irrigation Facilities(Cont'd)

Area : ha

시 군 관 할 시 설 Facilities Operated by Si and Gun									Administrative Division
수 원 공 수 No. of Facilities				수 리 담 면 적 Irrigated Paddy Field Area				보조수원공 수혜면적 Irrigated by Supplementary Facilities	
계 Total	주 Main	보 조 Supplementary	부 속 Auxiliary	계 Total	구 역 내 On Project Area	구 역 외 Out of Project Area	기 타 Others		
502	449	42	11	2,760.5	2,759.5	1.0	-	289.3	Yeonggwang-gun
161	158	3	-	1,419.2	1,418.2	1.0	-	19.9	Reservoir
17	16	-	1	224.7	224.7	-	-	-	Pumping Station
-	-	-	-	-	-	-	-	-	Pumping & Drainage Station
17	8	9	-	202.0	202.0	-	-	230.0	Drainage Station
30	22	2	6	237.0	237.0	-	-	6.3	Weir
31	12	15	4	61.4	61.4	-	-	16.0	Infiltration Gallery
246	233	13	-	616.2	616.2	-	-	17.1	Tube Well
-	-	-	-	-	-	-	-	-	Other Facilities
239	229	10	-	2,286.7	1,967.5	-	319.2	51.3	Jangseong-gun
75	75	-	-	1,008.2	1,008.2	-	-	-	Reservoir
2	2	-	-	53.2	53.2	-	-	-	Pumping Station
-	-	-	-	-	-	-	-	-	Pumping & Drainage Station
-	-	-	-	-	-	-	-	-	Drainage Station
28	28	-	-	396.8	396.8	-	-	-	Weir
25	19	6	-	194.3	194.3	-	-	39.3	Infiltration Gallery
109	105	4	-	315.0	315.0	-	-	12.0	Tube Well
-	-	-	-	319.2	-	-	319.2	-	Other Facilities
149	137	12	-	1,008.8	994.8	14.0	-	29.4	Wando-gun
40	39	1	-	718.8	704.8	14.0	-	10.0	Reservoir
-	-	-	-	-	-	-	-	-	Pumping Station
-	-	-	-	-	-	-	-	-	Pumping & Drainage Station
-	-	-	-	-	-	-	-	-	Drainage Station
-	-	-	-	-	-	-	-	-	Weir
-	-	-	-	-	-	-	-	-	Infiltration Gallery
109	98	11	-	290.0	290.0	-	-	19.4	Tube Well
-	-	-	-	-	-	-	-	-	Other Facilities
242	238	4	-	2,007.6	1,967.9	39.7	-	5.0	Jindo-gun
99	99	-	-	1,360.6	1,320.9	39.7	-	-	Reservoir
10	6	4	-	285.0	285.0	-	-	5.0	Pumping Station
-	-	-	-	-	-	-	-	-	Pumping & Drainage Station
-	-	-	-	-	-	-	-	-	Drainage Station
1	1	-	-	1.9	1.9	-	-	-	Weir
-	-	-	-	-	-	-	-	-	Infiltration Gallery
132	132	-	-	360.1	360.1	-	-	-	Tube Well
-	-	-	-	-	-	-	-	-	Other Facilities

답 면 적 현 황(계속)

by Irrigation Facilities(Cont'd)

Area : ha

답 면 적 Paddy Field Area	수리답율 (%) Percentage of Irrigated Paddy Field	한 발 빈 도 별 관 개 면 적 Irrigated Area by Frequency of Drought						Administrative Division Irrigation Facilities
		계 Total	평 년 Normal Years	3 년 3 Years	5 년 5 Years	7 년 7 Years	10년이상 Over 10 Years	
12,172.0	64.2	7,820.3	1,906.6	1,095.1	428.6	292.9	4,097.1	Yeonggwang-gun
-	-	6,479.0	1,749.2	791.5	90.9	133.9	3,713.5	Reservoir
-	-	224.7	-	7.3	-	142.4	75.0	Pumping Station
-	-	-	-	-	-	-	-	Pumping & Drainage Station
-	-	202.0	100.0	97.0	-	-	5.0	Drainage Station
-	-	237.0	16.0	120.6	-	2.9	97.5	Weir
-	-	61.4	-	-	2.0	-	59.4	Infiltration Gallery
-	-	616.2	41.4	78.7	335.7	13.7	146.7	Tube Well
-	-	-	-	-	-	-	-	Other Facilities
8,599.0	88.1	7,576.8	411.9	1,155.1	283.0	-	5,726.8	Jangseong-gun
-	-	6,118.5	92.7	874.1	25.0	-	5,126.7	Reservoir
-	-	53.2	-	-	-	-	53.2	Pumping Station
-	-	-	-	-	-	-	-	Pumping & Drainage Station
-	-	-	-	-	-	-	-	Drainage Station
-	-	576.6	-	197.9	-	-	378.7	Weir
-	-	194.3	-	67.1	-	-	127.2	Infiltration Gallery
-	-	315.0	-	16.0	258.0	-	41.0	Tube Well
-	-	319.2	319.2	-	-	-	-	Other Facilities
3,534.0	49.7	1,756.7	185.0	614.1	285.2	29.0	643.4	Wando-gun
-	-	1,075.5	-	614.1	79.0	29.0	353.4	Reservoir
-	-	206.7	185.0	-	21.7	-	-	Pumping Station
-	-	158.6	-	-	158.6	-	-	Pumping & Drainage Station
-	-	25.9	-	-	25.9	-	-	Drainage Station
-	-	-	-	-	-	-	-	Weir
-	-	-	-	-	-	-	-	Infiltration Gallery
-	-	290.0	-	-	-	-	290.0	Tube Well
-	-	-	-	-	-	-	-	Other Facilities
7,232.0	71.2	5,149.6	1,427.4	1,482.0	184.2	87.0	1,969.0	Jindo-gun
-	-	4,499.6	1,407.4	1,217.0	181.2	87.0	1,607.0	Reservoir
-	-	285.0	20.0	265.0	-	-	-	Pumping Station
-	-	-	-	-	-	-	-	Pumping & Drainage Station
-	-	-	-	-	-	-	-	Drainage Station
-	-	1.9	-	-	-	-	1.9	Weir
-	-	-	-	-	-	-	-	Infiltration Gallery
-	-	363.1	-	-	3.0	-	360.1	Tube Well
-	-	-	-	-	-	-	-	Other Facilities

답 면 적 현 황(계속)

by Irrigation Facilities(Cont'd)

Area : ha

시 군 관 할 시 설 Facilities Operated by Si and Gun									Administrative Division
수 원 공 수 No. of Facilities				수 리 답 면 적 Irrigated Paddy Field Area				보조수원공 수혜면적 Irrigated by Supplementary Facilities	
계 Total	주 Main	보 조 Supplementary	부 속 Auxiliary	계 Total	구 역 내 On Project Area	구 역 외 Out of Project Area	기 타 Others		
386	386	-	-	4,856.6	3,028.3	26.4	1,801.9	-	Sinan-gun
217	217	-	-	2,393.3	2,366.9	26.4	-	-	Reservoir
5	5	-	-	182.4	182.4	-	-	-	Pumping Station
-	-	-	-	-	-	-	-	-	Pumping & Drainage Station
-	-	-	-	-	-	-	-	-	Drainage Station
-	-	-	-	-	-	-	-	-	Weir
12	12	-	-	6.0	6.0	-	-	-	Infiltration Gallery
152	152	-	-	473.0	473.0	-	-	-	Tube Well
-	-	-	-	1,801.9	-	-	1,801.9	-	Other Facilities
13,283	7,673	5,469	141	69,328.5	67,124.3	620.4	1,583.8	20,063.0	Gyeongsangbuk-do
4,962	3,622	1,339	1	30,843.7	30,622.8	220.9	-	4,686.6	Reservoir
945	475	399	71	7,230.8	7,151.1	79.7	-	3,379.3	Pumping Station
1	1	-	-	5.0	5.0	-	-	-	Pumping & Drainage Station
14	7	4	3	121.0	121.0	-	-	126.3	Drainage Station
2,598	1,814	761	23	20,838.5	20,528.5	310.0	-	3,695.9	Weir
516	236	237	43	3,606.7	3,596.9	9.8	-	1,728.6	Infiltration Gallery
4,247	1,518	2,729	-	5,099.0	5,099.0	-	-	6,446.3	Tube Well
-	-	-	-	1,583.8	-	-	1,583.8	-	Other Facilities
822	450	339	33	4,343.1	4,277.2	62.9	3.0	1,369.2	Pohang-si
241	170	71	-	2,319.0	2,266.4	52.6	-	382.5	Reservoir
40	31	9	-	469.3	466.6	2.7	-	150.6	Pumping Station
-	-	-	-	-	-	-	-	-	Pumping & Drainage Station
-	-	-	-	-	-	-	-	-	Drainage Station
103	73	25	5	703.3	695.7	7.6	-	199.0	Weir
44	12	4	28	113.9	113.9	-	-	6.4	Infiltration Gallery
394	164	230	-	734.6	734.6	-	-	630.7	Tube Well
-	-	-	-	3.0	-	-	3.0	-	Other Facilities
927	456	462	9	7,700.0	7,700.0	-	-	2,253.2	Gyeongju-si
389	263	126	-	3,987.9	3,987.9	-	-	427.6	Reservoir
80	40	31	9	986.3	986.3	-	-	320.4	Pumping Station
-	-	-	-	-	-	-	-	-	Pumping & Drainage Station
-	-	-	-	-	-	-	-	-	Drainage Station
78	52	26	-	1,727.9	1,727.9	-	-	356.9	Weir
55	23	32	-	598.6	598.6	-	-	349.7	Infiltration Gallery
325	78	247	-	399.3	399.3	-	-	798.6	Tube Well
-	-	-	-	-	-	-	-	-	Other Facilities

답 면 적 현 황(계속)

by Irrigation Facilities(Cont'd)

Area : ha

답 면 적 Paddy Field Area	수리답율 (%) Percentage of Irrigated Paddy Field	한 발 빈 도 별 관 개 면 적 Irrigated Area by Frequency of Drought						Administrative Division Irrigation Facilities
		계 Total	평 년 Normal Years	3 년 3 Years	5 년 5 Years	7 년 7 Years	10년이상 Over 10 Years	
10,744.0	54.5	5,861.6	2,192.9	2,290.4	22.1	-	1,356.2	Sinan-gun
-	-	3,124.4	391.0	2,256.1	22.1	-	455.2	Reservoir
-	-	453.3	-	31.3	-	-	422.0	Pumping Station
-	-	-	-	-	-	-	-	Pumping & Drainage Station
-	-	-	-	-	-	-	-	Drainage Station
-	-	-	-	-	-	-	-	Weir
-	-	6.0	-	-	-	-	6.0	Infiltration Gallery
-	-	476.0	-	3.0	-	-	473.0	Tube Well
-	-	1,801.9	1,801.9	-	-	-	-	Other Facilities
157,598.0	84.6	133,371.3	31,559.2	18,754.4	5,084.0	8,701.3	69,272.4	Gyeongsangbuk-do
-	-	71,213.6	22,441.3	8,667.1	3,090.6	6,395.9	30,618.7	Reservoir
-	-	26,978.8	1,385.5	2,010.8	244.8	234.6	23,103.1	Pumping Station
-	-	5.0	-	-	-	-	5.0	Pumping & Drainage Station
-	-	403.7	252.6	-	19.0	-	132.1	Drainage Station
-	-	24,366.2	5,168.9	5,873.8	1,084.8	1,809.2	10,429.5	Weir
-	-	3,721.2	879.9	892.0	140.8	179.4	1,629.1	Infiltration Gallery
-	-	5,099.0	216.9	1,310.7	504.0	82.2	2,985.2	Tube Well
-	-	1,583.8	1,214.1	-	-	-	369.7	Other Facilities
10,313.0	85.2	8,793.9	2,323.9	903.1	757.7	6.3	4,802.9	Pohang-si
-	-	6,577.7	1,699.4	387.1	690.0	1.8	3,799.4	Reservoir
-	-	661.4	266.6	76.8	36.0	-	282.0	Pumping Station
-	-	-	-	-	-	-	-	Pumping & Drainage Station
-	-	-	-	-	-	-	-	Drainage Station
-	-	703.3	298.8	235.6	-	4.5	164.4	Weir
-	-	113.9	-	39.1	11.7	-	63.1	Infiltration Gallery
-	-	734.6	59.1	164.5	20.0	-	491.0	Tube Well
-	-	3.0	-	-	-	-	3.0	Other Facilities
16,875.0	93.4	15,772.8	2,733.9	2,207.1	232.1	2,449.7	8,150.0	Gyeongju-si
-	-	11,085.2	2,501.2	776.8	177.6	2,402.8	5,226.8	Reservoir
-	-	1,806.4	70.1	277.2	-	7.0	1,452.1	Pumping Station
-	-	-	-	-	-	-	-	Pumping & Drainage Station
-	-	-	-	-	-	-	-	Drainage Station
-	-	1,883.3	79.0	770.0	-	-	1,034.3	Weir
-	-	598.6	75.2	72.7	54.5	29.9	366.3	Infiltration Gallery
-	-	399.3	8.4	310.4	-	10.0	70.5	Tube Well
-	-	-	-	-	-	-	-	Other Facilities

4. 수 리 시 설 별 Paddy Field Area

면적 : 헥타아르

시군 및 시설별	합 계 Total								
	수 원 공 수 No. of Facilities				수 리 담 면 적 Irrigated Paddy Field Area				보조수원공 수해면적 Irrigated by Supple- mentary Facilities
	계 Total	주 Main	보 조 Supple- mentary	부 속 Auxiliary	계 Total	구 역 내 On Project Area	구 역 외 Out of Project Area	기 타 Others	
김 천 시	994	467	511	16	7,644.8	7,562.4	82.4	-	2,246.0
저 수 지	251	215	36	-	2,801.3	2,777.1	24.2	-	162.5
양 수 장	63	30	23	10	552.4	549.9	2.5	-	366.7
양 배 수 장	-	-	-	-	-	-	-	-	-
배 수 장	4	1	-	3	153.6	153.6	-	-	-
보	290	172	115	3	3,378.5	3,322.8	55.7	-	648.6
집 수 압 거	47	24	23	-	607.6	607.6	-	-	439.5
관 정	339	25	314	-	151.4	151.4	-	-	628.7
기 타 시 설	-	-	-	-	-	-	-	-	-
안 동 시	586	330	236	20	6,743.6	5,761.5	100.0	882.1	1,250.8
저 수 지	187	104	83	-	2,253.4	2,240.1	13.3	-	443.1
양 수 장	101	46	42	13	2,142.9	2,056.2	86.7	-	366.8
양 배 수 장	-	-	-	-	-	-	-	-	-
배 수 장	4	-	-	4	-	-	-	-	-
보	96	38	58	-	966.9	966.9	-	-	285.5
집 수 압 거	3	2	1	-	6.7	6.7	-	-	6.1
관 정	195	140	52	3	491.6	491.6	-	-	149.3
기 타 시 설	-	-	-	-	882.1	-	-	882.1	-
구 미 시	667	482	139	46	8,188.5	8,102.1	86.4	-	1,236.3
저 수 지	226	205	17	4	3,638.8	3,605.5	33.3	-	105.9
양 수 장	156	84	43	29	3,482.6	3,447.0	35.6	-	543.8
양 배 수 장	2	-	1	1	-	-	-	-	91.3
배 수 장	12	2	1	9	-	-	-	-	57.0
보	11	5	4	2	188.4	170.9	17.5	-	67.8
집 수 압 거	59	42	16	1	401.0	401.0	-	-	194.8
관 정	201	144	57	-	477.7	477.7	-	-	175.7
기 타 시 설	-	-	-	-	-	-	-	-	-
영 주 시	608	407	184	17	4,682.3	4,430.3	-	252.0	350.5
저 수 지	62	59	2	1	1,761.0	1,761.0	-	-	8.0
양 수 장	38	29	2	7	521.8	521.8	-	-	17.0
양 배 수 장	-	-	-	-	-	-	-	-	-
배 수 장	-	-	-	-	-	-	-	-	-
보	118	98	12	8	1,335.0	1,335.0	-	-	93.3
집 수 압 거	30	20	10	-	216.1	216.1	-	-	25.3
관 정	360	201	158	1	596.4	596.4	-	-	206.9
기 타 시 설	-	-	-	-	252.0	-	-	252.0	-

답 면 적 현 황(계속)

by Irrigation Facilities(Cont'd)

Area : ha

시 군 관 할 시 설 Facilities Operated by Si and Gun									Administrative Division
수 원 공 수 No. of Facilities				수 리 답 면 적 Irrigated Paddy Field Area				보조수원공 수혜면적 Irrigated by Supplementary Facilities	
계 Total	주 Main	보 조 Supplementary	부 속 Auxiliary	계 Total	구 역 내 On Project Area	구 역 외 Out of Project Area	기 타 Others		
972	455	506	11	6,443.4	6,361.0	82.4	-	2,161.8	Gimcheon-si
243	207	36	-	1,866.9	1,842.7	24.2	-	162.5	Reservoir
55	27	19	9	439.0	436.5	2.5	-	318.5	Pumping Station
-	-	-	-	-	-	-	-	-	Pumping & Drainage Station
2	-	-	2	-	-	-	-	-	Drainage Station
286	172	114	-	3,378.5	3,322.8	55.7	-	612.6	Weir
47	24	23	-	607.6	607.6	-	-	439.5	Infiltration Gallery
339	25	314	-	151.4	151.4	-	-	628.7	Tube Well
-	-	-	-	-	-	-	-	-	Other Facilities
528	306	222	-	4,300.0	3,417.9	-	882.1	1,250.8	Andong-si
172	96	76	-	1,700.6	1,700.6	-	-	443.1	Reservoir
69	34	35	-	437.3	437.3	-	-	366.8	Pumping Station
-	-	-	-	-	-	-	-	-	Pumping & Drainage Station
-	-	-	-	-	-	-	-	-	Drainage Station
92	34	58	-	781.7	781.7	-	-	285.5	Weir
3	2	1	-	6.7	6.7	-	-	6.1	Infiltration Gallery
192	140	52	-	491.6	491.6	-	-	149.3	Tube Well
-	-	-	-	882.1	-	-	882.1	-	Other Facilities
570	442	106	22	3,322.1	3,295.6	26.5	-	652.7	Gumi-si
203	188	15	-	1,550.7	1,541.7	9.0	-	97.9	Reservoir
106	62	24	20	719.5	719.5	-	-	186.3	Pumping Station
-	-	-	-	-	-	-	-	-	Pumping & Drainage Station
3	2	-	1	-	-	-	-	-	Drainage Station
8	5	3	-	188.4	170.9	17.5	-	32.8	Weir
58	41	16	1	385.8	385.8	-	-	194.8	Infiltration Gallery
192	144	48	-	477.7	477.7	-	-	140.9	Tube Well
-	-	-	-	-	-	-	-	-	Other Facilities
540	371	164	5	2,311.2	2,059.2	-	252.0	257.6	Yeongju-si
57	54	2	1	316.8	316.8	-	-	8.0	Reservoir
19	14	1	4	114.0	114.0	-	-	7.0	Pumping Station
-	-	-	-	-	-	-	-	-	Pumping & Drainage Station
-	-	-	-	-	-	-	-	-	Drainage Station
88	82	6	-	815.9	815.9	-	-	33.2	Weir
26	20	6	-	216.1	216.1	-	-	14.8	Infiltration Gallery
350	201	149	-	596.4	596.4	-	-	194.6	Tube Well
-	-	-	-	252.0	-	-	252.0	-	Other Facilities

답 면 적 현 황(계속)

by Irrigation Facilities(Cont'd)

Area : ha

답 면 적 Paddy Field Area	수리답율 (%) Percentage of Irrigated Paddy Field	한 발 빈 도 별 관 개 면 적 Irrigated Area by Frequency of Drought						Administrative Division Irrigation Facilities
		계 Total	평 년 Normal Years	3 년 3 Years	5 년 5 Years	7 년 7 Years	10년이상 Over 10 Years	
7,903.0	96.7	7,644.8	2,330.8	1,780.6	37.8	155.0	3,340.6	Gimcheon-si
-	-	2,801.3	1,313.7	230.8	22.0	145.0	1,089.8	Reservoir
-	-	552.4	44.2	85.5	-	-	422.7	Pumping Station
-	-	-	-	-	-	-	-	Pumping & Drainage Station
-	-	153.6	153.6	-	-	-	-	Drainage Station
-	-	3,378.5	613.7	1,120.4	6.8	10.0	1,627.6	Weir
-	-	607.6	203.7	327.5	-	-	76.4	Infiltration Gallery
-	-	151.4	1.9	16.4	9.0	-	124.1	Tube Well
-	-	-	-	-	-	-	-	Other Facilities
8,316.0	81.0	6,743.6	1,780.3	252.9	101.2	446.2	4,163.0	Andong-si
-	-	2,253.4	872.8	234.1	101.2	446.2	599.1	Reservoir
-	-	2,142.9	-	18.8	-	-	2,124.1	Pumping Station
-	-	-	-	-	-	-	-	Pumping & Drainage Station
-	-	-	-	-	-	-	-	Drainage Station
-	-	966.9	19.4	-	-	-	947.5	Weir
-	-	6.7	-	-	-	-	6.7	Infiltration Gallery
-	-	491.6	6.0	-	-	-	485.6	Tube Well
-	-	882.1	882.1	-	-	-	-	Other Facilities
9,297.0	88.0	8,188.5	810.9	838.3	76.3	42.9	6,420.1	Gumi-si
-	-	3,638.8	717.7	417.4	76.3	42.9	2,384.5	Reservoir
-	-	3,482.6	-	78.0	-	-	3,404.6	Pumping Station
-	-	-	-	-	-	-	-	Pumping & Drainage Station
-	-	-	-	-	-	-	-	Drainage Station
-	-	188.4	-	115.4	-	-	73.0	Weir
-	-	401.0	66.5	128.9	-	-	205.6	Infiltration Gallery
-	-	477.7	26.7	98.6	-	-	352.4	Tube Well
-	-	-	-	-	-	-	-	Other Facilities
6,668.0	70.2	4,682.3	693.6	1,102.7	20.5	38.5	2,827.0	Yeongju-si
-	-	1,761.0	329.9	35.9	10.0	-	1,385.2	Reservoir
-	-	521.8	-	-	-	-	521.8	Pumping Station
-	-	-	-	-	-	-	-	Pumping & Drainage Station
-	-	-	-	-	-	-	-	Drainage Station
-	-	1,335.0	178.9	877.0	10.5	38.5	230.1	Weir
-	-	216.1	20.3	15.0	-	-	180.8	Infiltration Gallery
-	-	596.4	12.5	174.8	-	-	409.1	Tube Well
-	-	252.0	152.0	-	-	-	100.0	Other Facilities

답 면 적 현 황(계속)

by Irrigation Facilities(Cont'd)

Area : ha

시 군 관 할 시 설 Facilities Operated by Si and Gun								Administrative Division	Irrigation Facilities	
수 원 공 수 No. of Facilities				수 리 담 면 적 Irrigated Paddy Field Area						보조수원공 수혜면적 Irrigated by Supplementary Facilities
계 Total	주 Main	보 조 Supplementary	부 속 Auxiliary	계 Total	구 역 내 On Project Area	구 역 외 Out of Project Area	기 타 Others			
1,303	336	964	3	3,399.2	3,399.2	-	-	3,217.4	Yeongcheon-si	
929	304	625	-	2,737.0	2,737.0	-	-	1,682.9	Reservoir	
28	5	20	3	63.9	63.9	-	-	257.5	Pumping Station	
-	-	-	-	-	-	-	-	-	Pumping & Drainage Station	
-	-	-	-	-	-	-	-	-	Drainage Station	
79	27	52	-	598.3	598.3	-	-	586.1	Weir	
1	-	1	-	-	-	-	-	7.0	Infiltration Gallery	
266	-	266	-	-	-	-	-	683.9	Tube Well	
-	-	-	-	-	-	-	-	-	Other Facilities	
830	527	279	24	5,977.5	5,866.1	111.4	-	1,006.4	Sangju-si	
200	167	33	-	1,853.3	1,842.7	10.6	-	114.0	Reservoir	
64	47	7	10	1,082.8	1,022.8	60.0	-	91.2	Pumping Station	
-	-	-	-	-	-	-	-	-	Pumping & Drainage Station	
2	2	-	-	46.0	46.0	-	-	-	Drainage Station	
198	164	34	-	1,818.9	1,784.9	34.0	-	131.0	Weir	
48	30	4	14	663.7	656.9	6.8	-	14.7	Infiltration Gallery	
318	117	201	-	512.8	512.8	-	-	655.5	Tube Well	
-	-	-	-	-	-	-	-	-	Other Facilities	
317	272	44	1	3,073.9	2,977.7	96.2	-	338.0	Mungyeong-si	
33	30	3	-	324.6	324.6	-	-	15.6	Reservoir	
29	17	11	1	330.1	330.1	-	-	137.5	Pumping Station	
-	-	-	-	-	-	-	-	-	Pumping & Drainage Station	
1	-	1	-	-	-	-	-	86.0	Drainage Station	
195	192	3	-	2,270.1	2,173.9	96.2	-	10.2	Weir	
4	3	1	-	29.1	29.1	-	-	1.0	Infiltration Gallery	
55	30	25	-	120.0	120.0	-	-	87.7	Tube Well	
-	-	-	-	-	-	-	-	-	Other Facilities	
466	289	176	1	668.4	668.4	-	-	300.8	Gyeongsan-si	
291	266	25	-	532.6	532.6	-	-	27.4	Reservoir	
16	-	15	1	-	-	-	-	24.5	Pumping Station	
-	-	-	-	-	-	-	-	-	Pumping & Drainage Station	
-	-	-	-	-	-	-	-	-	Drainage Station	
27	21	6	-	132.0	132.0	-	-	1.0	Weir	
10	1	9	-	1.8	1.8	-	-	11.5	Infiltration Gallery	
122	1	121	-	2.0	2.0	-	-	236.4	Tube Well	
-	-	-	-	-	-	-	-	-	Other Facilities	

답 면 적 현 황(계속)

by Irrigation Facilities(Cont'd)

Area : ha

답 면 적 Paddy Field Area	수리답율 (%) Percentage of Irrigated Paddy Field	한 발 빈 도 별 관 개 면 적 Irrigated Area by Frequency of Drought						Administrative Division Irrigation Facilities
		계 Total	평 년 Normal Years	3 년 3 Years	5 년 5 Years	7 년 7 Years	10년이상 Over 10 Years	
5,907.0	91.5	5,409.4	20.0	2,434.6	336.0	148.9	2,469.9	Yeongcheon-si
-	-	4,322.3	20.0	1,882.7	336.0	148.9	1,934.7	Reservoir
-	-	282.8	-	-	-	-	282.8	Pumping Station
-	-	-	-	-	-	-	-	Pumping & Drainage Station
-	-	-	-	-	-	-	-	Drainage Station
-	-	804.3	-	551.9	-	-	252.4	Weir
-	-	-	-	-	-	-	-	Infiltration Gallery
-	-	-	-	-	-	-	-	Tube Well
-	-	-	-	-	-	-	-	Other Facilities
17,817.0	70.2	12,507.6	2,386.6	850.7	1,208.6	2,299.5	5,762.2	Sangju-si
-	-	6,074.8	1,692.2	474.7	212.5	1,817.9	1,877.5	Reservoir
-	-	3,199.8	368.8	151.0	4.8	118.8	2,556.4	Pumping Station
-	-	-	-	-	-	-	-	Pumping & Drainage Station
-	-	46.0	46.0	-	-	-	-	Drainage Station
-	-	1,948.9	237.6	188.0	649.9	170.3	703.1	Weir
-	-	725.3	24.0	7.0	40.0	120.3	534.0	Infiltration Gallery
-	-	512.8	18.0	30.0	301.4	72.2	91.2	Tube Well
-	-	-	-	-	-	-	-	Other Facilities
6,463.0	86.6	5,597.0	618.9	137.7	194.5	1,339.0	3,306.9	Mungyeong-si
-	-	1,790.5	402.7	-	-	42.4	1,345.4	Reservoir
-	-	662.2	-	-	-	-	662.2	Pumping Station
-	-	-	-	-	-	-	-	Pumping & Drainage Station
-	-	-	-	-	-	-	-	Drainage Station
-	-	2,995.2	216.2	137.7	194.5	1,271.0	1,175.8	Weir
-	-	29.1	-	-	-	25.6	3.5	Infiltration Gallery
-	-	120.0	-	-	-	-	120.0	Tube Well
-	-	-	-	-	-	-	-	Other Facilities
2,065.0	93.7	1,936.4	539.8	77.4	180.0	262.5	876.7	Gyeongsan-si
-	-	1,695.9	413.3	77.4	180.0	262.5	762.7	Reservoir
-	-	44.6	-	-	-	-	44.6	Pumping Station
-	-	-	-	-	-	-	-	Pumping & Drainage Station
-	-	-	-	-	-	-	-	Drainage Station
-	-	192.1	124.5	-	-	-	67.6	Weir
-	-	1.8	-	-	-	-	1.8	Infiltration Gallery
-	-	2.0	2.0	-	-	-	-	Tube Well
-	-	-	-	-	-	-	-	Other Facilities

답 면 적 현 황(계속)

by Irrigation Facilities(Cont'd)

Area : ha

시 군 관 할 시 설 Facilities Operated by Si and Gun									Administrative Division
수 원 공 수 No. of Facilities				수 리 단 면 적 Irrigated Paddy Field Area				보조수원공 수해면적 Irrigated by Supplementary Facilities	
계 Total	주 Main	보 조 Supplementary	부 속 Auxiliary	계 Total	구 역 내 On Project Area	구 역 외 Out of Project Area	기 타 Others		
810	402	405	3	2,972.9	2,972.9	-	-	1,000.4	Gunwi-gun
362	259	103	-	1,721.1	1,721.1	-	-	223.2	Reservoir
79	28	48	3	314.0	314.0	-	-	275.6	Pumping Station
-	-	-	-	-	-	-	-	-	Pumping & Drainage Station
-	-	-	-	-	-	-	-	-	Drainage Station
153	98	55	-	873.3	873.3	-	-	202.2	Weir
15	1	14	-	17.0	17.0	-	-	23.1	Infiltration Gallery
201	16	185	-	47.5	47.5	-	-	276.3	Tube Well
-	-	-	-	-	-	-	-	-	Other Facilities
1,142	746	396	-	5,519.2	5,519.2	-	-	1,622.5	Uiseong-gun
643	580	63	-	3,893.9	3,893.9	-	-	279.1	Reservoir
106	52	54	-	756.1	756.1	-	-	448.3	Pumping Station
-	-	-	-	-	-	-	-	-	Pumping & Drainage Station
2	2	-	-	56.0	56.0	-	-	-	Drainage Station
113	77	36	-	706.2	706.2	-	-	90.4	Weir
9	1	8	-	5.0	5.0	-	-	14.5	Infiltration Gallery
269	34	235	-	102.0	102.0	-	-	790.2	Tube Well
-	-	-	-	-	-	-	-	-	Other Facilities
611	383	227	1	917.5	917.5	-	-	210.8	Cheongsong-gun
149	143	6	-	497.0	497.0	-	-	19.3	Reservoir
20	6	13	1	19.2	19.2	-	-	40.7	Pumping Station
-	-	-	-	-	-	-	-	-	Pumping & Drainage Station
-	-	-	-	-	-	-	-	-	Drainage Station
350	211	139	-	333.6	333.6	-	-	74.9	Weir
9	9	-	-	25.8	25.8	-	-	-	Infiltration Gallery
83	14	69	-	41.9	41.9	-	-	75.9	Tube Well
-	-	-	-	-	-	-	-	-	Other Facilities
315	251	63	1	966.9	964.9	2.0	-	123.2	Yeongyang-gun
72	64	8	-	284.8	284.8	-	-	11.8	Reservoir
15	12	3	-	82.6	82.6	-	-	8.6	Pumping Station
-	-	-	-	-	-	-	-	-	Pumping & Drainage Station
-	-	-	-	-	-	-	-	-	Drainage Station
187	170	16	1	588.3	586.3	2.0	-	38.8	Weir
3	3	-	-	7.2	7.2	-	-	-	Infiltration Gallery
38	2	36	-	4.0	4.0	-	-	64.0	Tube Well
-	-	-	-	-	-	-	-	-	Other Facilities

답 면 적 현 황(계속)

by Irrigation Facilities(Cont'd)

Area : ha

답 면 적 Paddy Field Area	수리답율 (%) Percentage of Irrigated Paddy Field	한 발 빈 도 별 관 개 면 적 Irrigated Area by Frequency of Drought						Administrative Division Irrigation Facilities
		계 Total	평 년 Normal Years	3 년 3 Years	5 년 5 Years	7 년 7 Years	10년이상 Over 10 Years	
3,578.0	98.5	3,526.8	2,267.9	326.0	114.5	303.8	514.6	Gunwi-gun
-	-	2,275.0	1,378.7	275.8	84.0	240.8	295.7	Reservoir
-	-	314.0	251.0	13.0	-	-	50.0	Pumping Station
-	-	-	-	-	-	-	-	Pumping & Drainage Station
-	-	-	-	-	-	-	-	Drainage Station
-	-	873.3	621.2	27.2	30.5	63.0	131.4	Weir
-	-	17.0	17.0	-	-	-	-	Infiltration Gallery
-	-	47.5	-	10.0	-	-	37.5	Tube Well
-	-	-	-	-	-	-	-	Other Facilities
12,350.0	98.1	12,117.1	4,542.6	623.9	340.8	116.9	6,492.9	Uiseong-gun
-	-	6,345.9	4,255.8	295.4	309.0	116.9	1,368.8	Reservoir
-	-	4,902.0	193.6	200.5	-	-	4,507.9	Pumping Station
-	-	-	-	-	-	-	-	Pumping & Drainage Station
-	-	56.0	53.0	-	-	-	3.0	Drainage Station
-	-	706.2	37.2	123.0	10.8	-	535.2	Weir
-	-	5.0	-	5.0	-	-	-	Infiltration Gallery
-	-	102.0	3.0	-	21.0	-	78.0	Tube Well
-	-	-	-	-	-	-	-	Other Facilities
1,923.0	98.5	1,895.1	610.0	169.8	111.9	71.3	932.1	Cheongsong-gun
-	-	1,303.6	494.8	46.1	67.2	48.1	647.4	Reservoir
-	-	184.9	-	10.2	27.7	-	147.0	Pumping Station
-	-	-	-	-	-	-	-	Pumping & Drainage Station
-	-	-	-	-	-	-	-	Drainage Station
-	-	338.9	115.2	92.3	17.0	23.2	91.2	Weir
-	-	25.8	-	21.2	-	-	4.6	Infiltration Gallery
-	-	41.9	-	-	-	-	41.9	Tube Well
-	-	-	-	-	-	-	-	Other Facilities
1,795.0	84.3	1,514.3	494.2	231.2	134.2	242.9	411.8	Yeongyang-gun
-	-	668.5	314.3	3.8	52.9	169.2	128.3	Reservoir
-	-	215.9	23.7	26.2	32.0	68.2	65.8	Pumping Station
-	-	-	-	-	-	-	-	Pumping & Drainage Station
-	-	-	-	-	-	-	-	Drainage Station
-	-	618.7	152.2	195.7	49.3	5.5	216.0	Weir
-	-	7.2	-	5.5	-	-	1.7	Infiltration Gallery
-	-	4.0	4.0	-	-	-	-	Tube Well
-	-	-	-	-	-	-	-	Other Facilities

답 면 적 현 황(계속)

by Irrigation Facilities(Cont'd)

Area : ha

시 군 관 할 시 설 Facilities Operated by Si and Gun									Administrative Division
수 원 공 수 No. of Facilities				수 리 담 면 적 Irrigated Paddy Field Area				보조수원공 수혜면적 Irrigated by Supplementary Facilities	
계 Total	주 Main	보 조 Supplementary	부 속 Auxiliary	계 Total	구 역 내 On Project Area	구 역 외 Out of Project Area	기 타 Others		
402	259	141	2	1,515.5	1,515.5	-	-	321.5	Yeongdeok-gun
105	102	3	-	554.7	554.7	-	-	9.5	Reservoir
21	7	13	1	80.9	80.9	-	-	87.3	Pumping Station
-	-	-	-	-	-	-	-	-	Pumping & Drainage Station
-	-	-	-	-	-	-	-	-	Drainage Station
123	93	29	1	641.6	641.6	-	-	86.7	Weir
14	11	3	-	125.9	125.9	-	-	10.2	Infiltration Gallery
139	46	93	-	112.4	112.4	-	-	127.8	Tube Well
-	-	-	-	-	-	-	-	-	Other Facilities
705	393	301	11	3,429.1	3,429.1	-	-	969.2	Cheongdo-gun
269	239	30	-	1,619.8	1,619.8	-	-	89.1	Reservoir
59	9	45	5	85.1	85.1	-	-	242.1	Pumping Station
-	-	-	-	-	-	-	-	-	Pumping & Drainage Station
-	-	-	-	-	-	-	-	-	Drainage Station
171	131	34	6	1,687.9	1,687.9	-	-	89.7	Weir
59	4	55	-	13.8	13.8	-	-	177.9	Infiltration Gallery
147	10	137	-	22.5	22.5	-	-	370.4	Tube Well
-	-	-	-	-	-	-	-	-	Other Facilities
302	147	151	4	1,434.2	1,376.6	57.6	-	465.9	Goryeong-gun
133	117	16	-	973.2	938.4	35.0	-	37.9	Reservoir
34	14	16	4	191.7	177.2	14.5	-	133.9	Pumping Station
-	-	-	-	-	-	-	-	-	Pumping & Drainage Station
3	-	3	-	-	-	-	-	40.3	Drainage Station
49	14	35	-	250.7	242.6	8.1	-	99.4	Weir
6	2	4	-	18.4	18.4	-	-	12.0	Infiltration Gallery
77	-	77	-	-	-	-	-	142.4	Tube Well
-	-	-	-	-	-	-	-	-	Other Facilities
448	340	108	-	3,639.7	3,566.8	72.9	-	567.5	Seongju-gun
181	166	15	-	1,757.5	1,687.6	69.9	-	92.6	Reservoir
21	9	12	-	162.5	162.5	-	-	102.0	Pumping Station
-	-	-	-	-	-	-	-	-	Pumping & Drainage Station
-	-	-	-	-	-	-	-	-	Drainage Station
47	37	10	-	927.1	924.1	3.0	-	110.5	Weir
39	26	13	-	506.0	506.0	-	-	137.7	Infiltration Gallery
160	102	58	-	286.6	286.6	-	-	124.7	Tube Well
-	-	-	-	-	-	-	-	-	Other Facilities

답 면 적 현 황(계속)

by Irrigation Facilities(Cont'd)

Area : ha

답 면 적 Paddy Field Area	수리답율 (%) Percentage of Irrigated Paddy Field	한 발 빈 도 별 관 개 면 적 Irrigated Area by Frequency of Drought						Administrative Division Irrigation Facilities
		계 Total	평 년 Normal Years	3 년 3 Years	5 년 5 Years	7 년 7 Years	10년이상 Over 10 Years	
3,556.0	98.3	3,496.7	1,043.5	1,440.6	97.7	188.6	726.3	Yeongdeok-gun
-	-	2,486.7	584.9	1,142.3	61.6	185.0	512.9	Reservoir
-	-	80.9	-	13.9	-	-	67.0	Pumping Station
-	-	-	-	-	-	-	-	Pumping & Drainage Station
-	-	-	-	-	-	-	-	Drainage Station
-	-	690.8	435.8	108.6	-	-	146.4	Weir
-	-	125.9	20.8	66.9	34.6	3.6	-	Infiltration Gallery
-	-	112.4	2.0	108.9	1.5	-	-	Tube Well
-	-	-	-	-	-	-	-	Other Facilities
4,439.0	96.6	4,292.2	2,657.5	315.7	73.4	18.4	1,227.2	Cheongdo-gun
-	-	2,385.7	1,692.5	217.5	73.4	18.4	383.9	Reservoir
-	-	85.1	34.0	-	-	-	51.1	Pumping Station
-	-	-	-	-	-	-	-	Pumping & Drainage Station
-	-	-	-	-	-	-	-	Drainage Station
-	-	1,785.1	931.0	98.2	-	-	755.9	Weir
-	-	13.8	-	-	-	-	13.8	Infiltration Gallery
-	-	22.5	-	-	-	-	22.5	Tube Well
-	-	-	-	-	-	-	-	Other Facilities
5,247.0	93.1	4,889.7	1,552.1	378.6	253.4	313.4	2,392.2	Goryeong-gun
-	-	1,945.9	1,095.0	40.7	11.1	78.2	720.9	Reservoir
-	-	1,979.6	43.0	207.5	144.3	40.6	1,544.2	Pumping Station
-	-	-	-	-	-	-	-	Pumping & Drainage Station
-	-	86.0	-	-	-	-	86.0	Drainage Station
-	-	859.8	400.7	125.4	98.0	194.6	41.1	Weir
-	-	18.4	13.4	5.0	-	-	-	Infiltration Gallery
-	-	-	-	-	-	-	-	Tube Well
-	-	-	-	-	-	-	-	Other Facilities
8,815.0	79.6	7,024.9	2,284.4	1,771.5	140.1	-	2,828.9	Seongju-gun
-	-	4,493.4	1,372.8	485.6	140.1	-	2,494.9	Reservoir
-	-	811.8	52.5	739.3	-	-	20.0	Pumping Station
-	-	-	-	-	-	-	-	Pumping & Drainage Station
-	-	-	-	-	-	-	-	Drainage Station
-	-	927.1	450.6	407.5	-	-	69.0	Weir
-	-	506.0	375.7	114.3	-	-	16.0	Infiltration Gallery
-	-	286.6	32.8	24.8	-	-	229.0	Tube Well
-	-	-	-	-	-	-	-	Other Facilities

답 면 적 현 황(계속)

by Irrigation Facilities(Cont'd)

Area : ha

시 군 관 할 시 설 Facilities Operated by Si and Gun									Administrative Division
수 원 공 수 No. of Facilities				수 리 답 면 적 Irrigated Paddy Field Area				보조수원공 수혜면적 Irrigated by Supplementary Facilities	
계 Total	주 Main	보 조 Supplementary	부 속 Auxiliary	계 Total	구 역 내 On Project Area	구 역 외 Out of Project Area	기 타 Others		
337	261	66	10	1,961.5	1,961.5	-	-	241.9	Chilgok-gun
154	139	15	-	1,326.0	1,326.0	-	-	86.0	Reservoir
9	6	3	-	106.0	106.0	-	-	24.0	Pumping Station
-	-	-	-	-	-	-	-	-	Pumping & Drainage Station
-	-	-	-	-	-	-	-	-	Drainage Station
47	22	15	10	187.7	187.7	-	-	56.0	Weir
17	6	11	-	57.0	57.0	-	-	45.0	Infiltration Gallery
110	88	22	-	284.8	284.8	-	-	30.9	Tube Well
-	-	-	-	-	-	-	-	-	Other Facilities
403	252	151	-	2,857.4	2,672.2	84.5	100.7	1,322.4	Yecheon-gun
83	19	64	-	670.2	665.7	4.5	-	462.7	Reservoir
39	27	12	-	465.1	465.1	-	-	108.0	Pumping Station
1	1	-	-	5.0	5.0	-	-	-	Pumping & Drainage Station
1	1	-	-	19.0	19.0	-	-	-	Drainage Station
59	11	48	-	1,072.8	995.8	77.0	-	504.4	Weir
32	5	27	-	106.9	103.9	3.0	-	247.3	Infiltration Gallery
188	188	-	-	417.7	417.7	-	-	-	Tube Well
-	-	-	-	100.7	-	-	100.7	-	Other Facilities
220	187	33	-	1,525.1	1,155.1	24.0	346.0	14.2	Bonghwa-gun
38	37	1	-	270.5	255.4	15.1	-	-	Reservoir
7	6	1	-	96.7	96.7	-	-	4.0	Pumping Station
-	-	-	-	-	-	-	-	-	Pumping & Drainage Station
-	-	-	-	-	-	-	-	-	Drainage Station
74	73	1	-	622.2	613.3	8.9	-	7.0	Weir
7	4	3	-	5.0	5.0	-	-	2.2	Infiltration Gallery
94	67	27	-	184.7	184.7	-	-	1.0	Tube Well
-	-	-	-	346.0	-	-	346.0	-	Other Facilities
313	148	165	-	1,050.7	1,050.7	-	-	395.6	Uljin-gun
15	12	3	-	85.4	85.4	-	-	13.9	Reservoir
29	22	7	-	228.7	228.7	-	-	44.5	Pumping Station
-	-	-	-	-	-	-	-	-	Pumping & Drainage Station
-	-	-	-	-	-	-	-	-	Drainage Station
71	55	16	-	532.1	532.1	-	-	87.6	Weir
10	8	2	-	95.4	95.4	-	-	13.2	Infiltration Gallery
188	51	137	-	109.1	109.1	-	-	236.4	Tube Well
-	-	-	-	-	-	-	-	-	Other Facilities

답 면 적 현 황(계속)

by Irrigation Facilities(Cont'd)

Area : ha

답 면 적 Paddy Field Area	수리답율 (%) Percentage of Irrigated Paddy Field	한 발 빈 도 별 관 개 면 적 Irrigated Area by Frequency of Drought						Administrative Division Irrigation Facilities
		계 Total	평 년 Normal Years	3 년 3 Years	5 년 5 Years	7 년 7 Years	10년이상 Over 10 Years	
4,378.0	93.5	4,096.2	1,124.1	1,291.5	283.8	11.0	1,385.8	Chilgok-gun
-	-	2,784.0	909.1	1,097.5	283.8	5.0	488.6	Reservoir
-	-	743.9	38.0	82.9	-	-	623.0	Pumping Station
-	-	-	-	-	-	-	-	Pumping & Drainage Station
-	-	-	-	-	-	-	-	Drainage Station
-	-	226.5	122.0	38.8	-	6.0	59.7	Weir
-	-	57.0	46.0	11.0	-	-	-	Infiltration Gallery
-	-	284.8	9.0	61.3	-	-	214.5	Tube Well
-	-	-	-	-	-	-	-	Other Facilities
11,964.0	76.6	9,176.1	46.7	1,148.0	175.3	223.9	7,582.2	Yecheon-gun
-	-	3,537.7	23.2	545.5	156.3	223.9	2,588.8	Reservoir
-	-	3,916.3	-	-	-	-	3,916.3	Pumping Station
-	-	5.0	-	-	-	-	5.0	Pumping & Drainage Station
-	-	19.0	-	-	19.0	-	-	Drainage Station
-	-	1,072.8	-	321.0	-	-	751.8	Weir
-	-	106.9	-	65.2	-	-	41.7	Infiltration Gallery
-	-	417.7	23.5	216.3	-	-	177.9	Tube Well
-	-	100.7	-	-	-	-	100.7	Other Facilities
3,940.0	44.5	1,755.6	354.9	288.6	156.1	22.6	933.4	Bonghwa-gun
-	-	501.0	172.9	-	45.6	-	282.5	Reservoir
-	-	96.7	-	30.0	-	-	66.7	Pumping Station
-	-	-	-	-	-	-	-	Pumping & Drainage Station
-	-	-	-	-	-	-	-	Drainage Station
-	-	622.2	-	167.9	14.5	22.6	417.2	Weir
-	-	5.7	-	4.0	-	-	1.0	Infiltration Gallery
-	-	184.7	2.0	86.7	96.0	-	-	Tube Well
-	-	346.0	180.0	-	-	-	166.0	Other Facilities
3,989.0	57.9	2,310.3	342.6	183.9	58.1	-	1,725.7	Uijin-gun
-	-	485.3	184.4	-	-	-	300.9	Reservoir
-	-	290.8	-	-	-	-	290.8	Pumping Station
-	-	-	-	-	-	-	-	Pumping & Drainage Station
-	-	43.1	-	-	-	-	43.1	Drainage Station
-	-	1,248.9	134.9	172.2	3.0	-	938.8	Weir
-	-	133.1	17.3	3.7	-	-	112.1	Infiltration Gallery
-	-	109.1	6.0	8.0	55.1	-	40.0	Tube Well
-	-	-	-	-	-	-	-	Other Facilities

답 면 적 현 황(계속)

by Irrigation Facilities(Cont'd)

Area : ha

시 군 관 할 시 설 Facilities Operated by Si and Gun									Administrative Division
수 원 공 수 No. of Facilities				수 리 답 면 적 Irrigated Paddy Field Area				보조수원공 수혜면적 Irrigated by Supplementary Facilities	
계 Total	주 Main	보 조 Supplementary	부 속 Auxiliary	계 Total	구 역 내 On Project Area	구 역 외 Out of Project Area	기 타 Others		
9,016	6,419	2,437	160	44,352.9	42,440.9	960.5	951.5	8,128.0	Gyeongsangnam-do
2,712	2,594	112	6	21,234.5	20,599.8	634.7	-	486.8	Reservoir
472	268	149	55	2,957.6	2,930.4	27.2	-	1,178.2	Pumping Station
19	17	2	-	252.8	252.8	-	-	11.0	Pumping & Drainage Station
33	28	4	1	547.2	547.2	-	-	40.0	Drainage Station
1,948	1,255	663	30	11,376.8	11,132.5	244.3	-	2,485.9	Weir
752	294	391	67	1,488.5	1,436.3	52.2	-	1,349.7	Infiltration Gallery
3,080	1,963	1,116	1	5,544.0	5,541.9	2.1	-	2,576.4	Tube Well
-	-	-	-	951.5	-	-	951.5	-	Other Facilities
177	126	51	-	379.9	379.9	-	-	195.4	Changwon-si
55	54	1	-	116.8	116.8	-	-	8.0	Reservoir
18	16	2	-	82.4	82.4	-	-	10.3	Pumping Station
1	-	1	-	-	-	-	-	-	Pumping & Drainage Station
-	-	-	-	-	-	-	-	-	Drainage Station
34	8	26	-	33.7	33.7	-	-	114.1	Weir
1	1	-	-	6.0	6.0	-	-	-	Infiltration Gallery
68	47	21	-	141.0	141.0	-	-	63.0	Tube Well
-	-	-	-	-	-	-	-	-	Other Facilities
303	175	128	-	1,290.6	1,090.6	-	200.0	290.9	Masan-si
73	72	1	-	597.9	597.9	-	-	10.0	Reservoir
-	-	-	-	-	-	-	-	-	Pumping Station
-	-	-	-	-	-	-	-	-	Pumping & Drainage Station
-	-	-	-	-	-	-	-	-	Drainage Station
118	29	89	-	234.1	234.1	-	-	207.1	Weir
12	6	6	-	76.7	76.7	-	-	12.3	Infiltration Gallery
100	68	32	-	181.9	181.9	-	-	61.5	Tube Well
-	-	-	-	200.0	-	-	200.0	-	Other Facilities
461	438	11	12	3,565.8	3,475.0	90.8	-	137.5	Jinju-si
231	230	1	-	1,917.2	1,854.2	63.0	-	7.0	Reservoir
49	42	7	-	719.5	719.5	-	-	103.0	Pumping Station
-	-	-	-	-	-	-	-	-	Pumping & Drainage Station
-	-	-	-	-	-	-	-	-	Drainage Station
17	15	2	-	459.8	434.1	25.7	-	23.0	Weir
22	10	-	12	46.3	44.2	2.1	-	-	Infiltration Gallery
142	141	1	-	423.0	423.0	-	-	4.5	Tube Well
-	-	-	-	-	-	-	-	-	Other Facilities

답 면 적 현 황(계속)

by Irrigation Facilities(Cont'd)

Area : ha

답 면 적 Paddy Field Area	수리답율 (%) Percentage of Irrigated Paddy Field	한 발 빈 도 별 관 개 면 적 Irrigated Area by Frequency of Drought						Administrative Division Irrigation Facilities
		계 Total	평 년 Normal Years	3 년 3 Years	5 년 5 Years	7 년 7 Years	10년이상 Over 10 Years	
117,750.0	85.4	100,661.8	30,884.1	8,374.6	8,788.2	6,755.5	45,859.4	Gyeongsangnam-do
-	-	52,473.2	22,571.9	5,605.9	3,994.5	621.5	19,679.4	Reservoir
-	-	17,245.8	1,116.8	175.3	640.9	2,852.9	12,459.9	Pumping Station
-	-	8,794.1	700.7	-	52.8	1,100.6	6,940.0	Pumping & Drainage Station
-	-	932.3	111.3	381.4	256.9	-	182.7	Drainage Station
-	-	13,112.6	4,197.5	1,406.1	1,650.8	2,079.4	3,778.8	Weir
-	-	1,544.1	622.5	229.4	126.7	52.0	513.5	Infiltration Gallery
-	-	5,608.2	665.2	576.5	2,055.7	49.1	2,261.7	Tube Well
-	-	951.5	898.2	-	9.9	-	43.4	Other Facilities
3,992.0	99.0	3,955.9	844.4	29.4	322.8	818.7	1,940.6	Changwon-si
-	-	1,573.8	261.0	9.3	1.0	-	1,302.5	Reservoir
-	-	1,432.4	67.5	5.1	4.8	818.7	536.3	Pumping Station
-	-	523.3	429.0	-	-	-	94.3	Pumping & Drainage Station
-	-	245.7	55.7	-	190.0	-	-	Drainage Station
-	-	33.7	25.2	-	1.0	-	7.5	Weir
-	-	6.0	6.0	-	-	-	-	Infiltration Gallery
-	-	141.0	-	15.0	126.0	-	-	Tube Well
-	-	-	-	-	-	-	-	Other Facilities
2,261.0	91.8	2,076.8	1,334.5	209.2	434.0	33.8	65.3	Masan-si
-	-	1,384.1	909.3	126.8	286.2	20.0	41.8	Reservoir
-	-	-	-	-	-	-	-	Pumping Station
-	-	-	-	-	-	-	-	Pumping & Drainage Station
-	-	-	-	-	-	-	-	Drainage Station
-	-	234.1	177.3	31.3	2.0	-	23.5	Weir
-	-	76.7	47.9	15.0	-	13.8	-	Infiltration Gallery
-	-	181.9	-	36.1	145.8	-	-	Tube Well
-	-	200.0	200.0	-	-	-	-	Other Facilities
8,912.0	85.3	7,602.1	2,182.6	629.3	972.0	7.5	3,810.7	Jinju-si
-	-	3,888.7	1,706.4	558.3	158.0	1.5	1,464.5	Reservoir
-	-	2,240.1	4.0	7.0	393.0	-	1,836.1	Pumping Station
-	-	229.8	86.3	-	-	-	143.5	Pumping & Drainage Station
-	-	-	-	-	-	-	-	Drainage Station
-	-	774.2	375.9	60.0	-	-	338.3	Weir
-	-	46.3	10.0	4.0	4.0	-	28.3	Infiltration Gallery
-	-	423.0	-	-	417.0	6.0	-	Tube Well
-	-	-	-	-	-	-	-	Other Facilities

답 면 적 현 황(계속)

by Irrigation Facilities(Cont'd)

Area : ha

시 군 관 할 시 설 Facilities Operated by Si and Gun									Administrative Division
수 원 공 수 No. of Facilities				수 리 담 면 적 Irrigated Paddy Field Area				보조수원공 수혜면적 Irrigated by Supplementary Facilities	
계 Total	주 Main	보 조 Supplementary	부 속 Auxiliary	계 Total	구 역 내 On Project Area	구 역 외 Out of Project Area	기 타 Others		
98	57	41	-	230.0	222.9	7.1	-	99.9	Jinhae-si
32	30	2	-	146.6	139.5	7.1	-	4.0	Reservoir
2	1	1	-	4.5	4.5	-	-	4.0	Pumping Station
-	-	-	-	-	-	-	-	-	Pumping & Drainage Station
-	-	-	-	-	-	-	-	-	Drainage Station
21	6	15	-	23.2	23.2	-	-	46.0	Weir
8	3	5	-	8.7	8.7	-	-	10.4	Infiltration Gallery
35	17	18	-	47.0	47.0	-	-	35.5	Tube Well
-	-	-	-	-	-	-	-	-	Other Facilities
173	136	35	2	593.1	484.1	-	109.0	83.5	Tongyeong-si
47	45	-	2	233.1	233.1	-	-	-	Reservoir
-	-	-	-	-	-	-	-	-	Pumping Station
-	-	-	-	-	-	-	-	-	Pumping & Drainage Station
-	-	-	-	-	-	-	-	-	Drainage Station
-	-	-	-	-	-	-	-	-	Weir
12	6	6	-	31.0	31.0	-	-	10.5	Infiltration Gallery
114	85	29	-	220.0	220.0	-	-	73.0	Tube Well
-	-	-	-	109.0	-	-	109.0	-	Other Facilities
374	324	38	12	1,537.8	1,531.0	6.8	-	76.4	Sacheon-si
85	85	-	-	603.4	596.6	6.8	-	-	Reservoir
15	9	1	5	109.9	109.9	-	-	2.0	Pumping Station
-	-	-	-	-	-	-	-	-	Pumping & Drainage Station
-	-	-	-	-	-	-	-	-	Drainage Station
56	39	17	-	347.7	347.7	-	-	18.9	Weir
16	2	7	7	19.4	19.4	-	-	21.6	Infiltration Gallery
202	189	13	-	457.4	457.4	-	-	33.9	Tube Well
-	-	-	-	-	-	-	-	-	Other Facilities
449	302	91	56	2,099.1	2,089.9	9.2	-	404.9	Gimhae-si
146	136	10	-	962.5	958.5	4.0	-	64.0	Reservoir
23	17	4	2	189.2	189.2	-	-	29.3	Pumping Station
2	2	-	-	58.0	58.0	-	-	-	Pumping & Drainage Station
10	9	-	1	159.7	159.7	-	-	-	Drainage Station
78	26	29	23	222.1	220.9	1.2	-	151.3	Weir
83	19	34	30	216.3	212.3	4.0	-	111.8	Infiltration Gallery
107	93	14	-	291.3	291.3	-	-	48.5	Tube Well
-	-	-	-	-	-	-	-	-	Other Facilities

답 면 적 현 황(계속)

by Irrigation Facilities(Cont'd)

Area : ha

답 면 적 Paddy Field Area	수리답율 (%) Percentage of Irrigated Paddy Field	한 발 빈 도 별 관 개 면 적 Irrigated Area by Frequency of Drought						Administrative Division Irrigation Facilities
		계 Total	평 년 Normal Years	3 년 3 Years	5 년 5 Years	7 년 7 Years	10년이상 Over 10 Years	
495.0	46.4	230.0	70.9	27.0	53.5	-	78.6	Jinhae-si
-	-	146.6	65.0	27.0	-	-	54.6	Reservoir
-	-	4.5	-	-	-	-	4.5	Pumping Station
-	-	-	-	-	-	-	-	Pumping & Drainage Station
-	-	-	-	-	-	-	-	Drainage Station
-	-	23.2	-	-	3.7	-	19.5	Weir
-	-	8.7	5.9	-	2.8	-	-	Infiltration Gallery
-	-	47.0	-	-	47.0	-	-	Tube Well
-	-	-	-	-	-	-	-	Other Facilities
1,076.0	78.4	843.7	461.1	80.9	203.7	5.0	93.0	Tongyeong-si
-	-	469.7	357.6	56.1	16.0	5.0	35.0	Reservoir
-	-	14.0	14.0	-	-	-	-	Pumping Station
-	-	-	-	-	-	-	-	Pumping & Drainage Station
-	-	-	-	-	-	-	-	Drainage Station
-	-	-	-	-	-	-	-	Weir
-	-	31.0	21.5	7.5	-	-	2.0	Infiltration Gallery
-	-	220.0	-	17.3	187.7	-	15.0	Tube Well
-	-	109.0	68.0	-	-	-	41.0	Other Facilities
6,379.0	70.6	4,505.2	2,530.7	265.3	465.7	7.5	1,236.0	Sacheon-si
-	-	3,526.9	2,192.5	176.6	332.1	-	825.7	Reservoir
-	-	109.9	51.3	9.4	20.0	-	29.2	Pumping Station
-	-	-	-	-	-	-	-	Pumping & Drainage Station
-	-	-	-	-	-	-	-	Drainage Station
-	-	391.6	275.5	19.9	38.6	1.5	56.1	Weir
-	-	19.4	-	10.0	-	-	9.4	Infiltration Gallery
-	-	457.4	11.4	49.4	75.0	6.0	315.6	Tube Well
-	-	-	-	-	-	-	-	Other Facilities
7,569.0	99.1	7,504.7	1,038.0	689.5	382.3	79.0	5,315.9	Gimhae-si
-	-	1,780.0	816.8	184.0	245.4	-	533.8	Reservoir
-	-	3,605.5	-	8.4	19.0	31.0	3,547.1	Pumping Station
-	-	1,174.2	105.4	-	-	-	1,068.8	Pumping & Drainage Station
-	-	159.7	-	129.7	30.0	-	-	Drainage Station
-	-	222.1	88.3	67.3	6.0	31.0	29.5	Weir
-	-	271.9	-	60.3	81.9	17.0	112.7	Infiltration Gallery
-	-	291.3	27.5	239.8	-	-	24.0	Tube Well
-	-	-	-	-	-	-	-	Other Facilities

답 면 적 현 황(계속)

by Irrigation Facilities(Cont'd)

Area : ha

시 군 관 할 시 설 Facilities Operated by Si and Gun									Administrative Division
수 원 공 수 No. of Facilities				수 리 담 면 적 Irrigated Paddy Field Area				보조수원공 수혜면적 Irrigated by Supplementary Facilities	
계 Total	주 Main	보 조 Supplementary	부 속 Auxiliary	계 Total	구 역 내 On Project Area	구 역 외 Out of Project Area	기 타 Others		
475	320	151	4	2,889.4	2,841.0	48.4	-	798.3	Miryang-si
171	156	11	4	1,439.4	1,404.2	35.2	-	39.9	Reservoir
56	22	34	-	257.3	255.1	2.2	-	385.2	Pumping Station
3	3	-	-	30.9	30.9	-	-	-	Pumping & Drainage Station
3	3	-	-	-	-	-	-	-	Drainage Station
78	69	9	-	898.2	887.2	11.0	-	46.7	Weir
8	3	5	-	75.6	75.6	-	-	51.5	Infiltration Gallery
156	64	92	-	188.0	188.0	-	-	275.0	Tube Well
-	-	-	-	-	-	-	-	-	Other Facilities
390	284	81	25	1,773.9	1,520.9	6.0	247.0	233.3	Geoje-si
95	92	3	-	852.7	847.7	5.0	-	10.0	Reservoir
25	-	-	25	-	-	-	-	-	Pumping Station
-	-	-	-	-	-	-	-	-	Pumping & Drainage Station
-	-	-	-	-	-	-	-	-	Drainage Station
69	47	22	-	242.4	241.4	1.0	-	69.3	Weir
50	28	22	-	80.8	80.8	-	-	62.0	Infiltration Gallery
151	117	34	-	351.0	351.0	-	-	92.0	Tube Well
-	-	-	-	247.0	-	-	247.0	-	Other Facilities
280	221	58	1	1,040.8	998.1	42.7	-	210.8	Yongsan-si
53	49	4	-	335.6	292.9	42.7	-	22.6	Reservoir
10	9	1	-	57.0	57.0	-	-	12.0	Pumping Station
1	1	-	-	7.0	7.0	-	-	-	Pumping & Drainage Station
-	-	-	-	-	-	-	-	-	Drainage Station
116	116	-	-	498.4	498.4	-	-	-	Weir
13	9	4	-	59.4	59.4	-	-	13.0	Infiltration Gallery
87	37	49	1	83.4	83.4	-	-	163.2	Tube Well
-	-	-	-	-	-	-	-	-	Other Facilities
355	191	164	-	1,608.5	1,514.1	94.4	-	512.7	Uiryeong-gun
127	126	1	-	1,068.2	993.2	75.0	-	13.6	Reservoir
7	4	3	-	107.7	100.2	7.5	-	25.0	Pumping Station
-	-	-	-	-	-	-	-	-	Pumping & Drainage Station
4	4	-	-	46.1	46.1	-	-	-	Drainage Station
26	13	13	-	151.4	151.4	-	-	34.1	Weir
33	11	22	-	134.1	122.2	11.9	-	77.9	Infiltration Gallery
158	33	125	-	101.0	101.0	-	-	362.1	Tube Well
-	-	-	-	-	-	-	-	-	Other Facilities

답 면 적 현 황(계속)

by Irrigation Facilities(Cont'd)

Area : ha

답 면 적 Paddy Field Area	수리답율 (%) Percentage of Irrigated Paddy Field	한 발 빈 도 별 관 개 면 적 Irrigated Area by Frequency of Drought						Administrative Division Irrigation Facilities
		계 Total	평 년 Normal Years	3 년 3 Years	5 년 5 Years	7 년 7 Years	10년이상 Over 10 Years	
9,883.0	99.4	9,828.3	1,179.1	284.3	725.5	720.2	6,919.2	Miryang-si
-	-	4,529.7	870.1	84.4	688.3	55.7	2,831.2	Reservoir
-	-	638.4	69.4	11.0	17.8	-	540.2	Pumping Station
-	-	2,758.7	14.0	-	6.9	-	2,737.8	Pumping & Drainage Station
-	-	-	-	-	-	-	-	Drainage Station
-	-	1,637.9	222.6	188.9	-	664.5	561.9	Weir
-	-	75.6	-	-	12.5	-	63.1	Infiltration Gallery
-	-	188.0	3.0	-	-	-	185.0	Tube Well
-	-	-	-	-	-	-	-	Other Facilities
3,012.0	78.3	2,361.2	1,237.9	422.4	44.2	168.9	487.8	Geoje-si
-	-	1,440.0	789.7	366.6	11.0	150.9	121.8	Reservoir
-	-	-	-	-	-	-	-	Pumping Station
-	-	-	-	-	-	-	-	Pumping & Drainage Station
-	-	-	-	-	-	-	-	Drainage Station
-	-	242.4	163.2	24.0	33.2	15.0	7.0	Weir
-	-	80.8	38.0	31.8	-	3.0	8.0	Infiltration Gallery
-	-	351.0	-	-	-	-	351.0	Tube Well
-	-	247.0	247.0	-	-	-	-	Other Facilities
2,188.0	85.4	1,869.2	660.7	62.0	36.0	34.9	1,075.6	Yangsang-si
-	-	591.3	518.5	20.5	3.0	8.0	41.3	Reservoir
-	-	57.0	-	-	-	-	57.0	Pumping Station
-	-	441.7	-	-	-	-	441.7	Pumping & Drainage Station
-	-	-	-	-	-	-	-	Drainage Station
-	-	636.4	121.2	41.5	18.0	26.9	428.8	Weir
-	-	59.4	-	-	-	-	59.4	Infiltration Gallery
-	-	83.4	21.0	-	15.0	-	47.4	Tube Well
-	-	-	-	-	-	-	-	Other Facilities
5,610.0	83.8	4,701.4	1,383.0	371.1	381.1	613.7	1,952.5	Uiryeong-gun
-	-	2,650.0	1,097.1	264.9	327.1	4.9	956.0	Reservoir
-	-	1,196.6	-	56.0	-	353.7	786.9	Pumping Station
-	-	299.1	-	-	-	255.1	44.0	Pumping & Drainage Station
-	-	46.1	-	-	-	-	46.1	Drainage Station
-	-	274.5	148.9	45.2	-	-	80.4	Weir
-	-	134.1	110.0	-	-	-	24.1	Infiltration Gallery
-	-	101.0	27.0	5.0	54.0	-	15.0	Tube Well
-	-	-	-	-	-	-	-	Other Facilities

답 면 적 현 황(계속)

by Irrigation Facilities(Cont'd)

Area : ha

시 군 관 할 시 설 Facilities Operated by Si and Gun									Administrative Division
수 원 공 수 No. of Facilities				수 리 담 면 적 Irrigated Paddy Field Area				보조수원공 수혜면적 Irrigated by Supplementary Facilities	
계 Total	주 Main	보 조 Supplementary	부 속 Auxiliary	계 Total	구 역 내 On Project Area	구 역 외 Out of Project Area	기 타 Others		
426	255	171	-	1,873.2	1,873.2	-	-	461.1	Haman-gun
182	166	16	-	1,397.0	1,397.0	-	-	49.6	Reservoir
9	3	6	-	32.8	32.8	-	-	20.0	Pumping Station
3	3	-	-	34.7	34.7	-	-	-	Pumping & Drainage Station
5	2	3	-	8.0	8.0	-	-	40.0	Drainage Station
83	27	56	-	246.1	246.1	-	-	83.4	Weir
4	2	2	-	11.4	11.4	-	-	5.0	Infiltration Gallery
140	52	88	-	143.2	143.2	-	-	263.1	Tube Well
-	-	-	-	-	-	-	-	-	Other Facilities
565	344	195	26	2,455.2	2,431.5	23.7	-	421.0	Changnyeong-gun
186	171	15	-	1,504.0	1,480.3	23.7	-	64.7	Reservoir
53	43	6	4	288.3	288.3	-	-	50.1	Pumping Station
9	8	1	-	122.2	122.2	-	-	11.0	Pumping & Drainage Station
8	7	1	-	258.2	258.2	-	-	-	Drainage Station
39	29	4	6	161.7	161.7	-	-	19.8	Weir
63	30	17	16	-	-	-	-	126.2	Infiltration Gallery
207	56	151	-	120.8	120.8	-	-	149.2	Tube Well
-	-	-	-	-	-	-	-	-	Other Facilities
689	607	81	1	4,001.2	3,981.3	19.9	-	275.5	Goseong-gun
186	186	-	-	2,170.5	2,167.3	3.2	-	-	Reservoir
32	21	10	1	167.9	158.9	9.0	-	82.5	Pumping Station
-	-	-	-	-	-	-	-	-	Pumping & Drainage Station
-	-	-	-	-	-	-	-	-	Drainage Station
142	122	20	-	701.9	701.9	-	-	68.8	Weir
39	37	2	-	156.1	148.4	7.7	-	1.2	Infiltration Gallery
290	241	49	-	804.8	804.8	-	-	123.0	Tube Well
-	-	-	-	-	-	-	-	-	Other Facilities
358	244	113	1	1,398.3	1,382.6	15.7	-	73.0	Namhae-gun
122	118	4	-	978.8	963.1	15.7	-	-	Reservoir
1	-	1	-	-	-	-	-	-	Pumping Station
-	-	-	-	-	-	-	-	-	Pumping & Drainage Station
-	-	-	-	-	-	-	-	-	Drainage Station
15	11	3	1	81.5	81.5	-	-	8.0	Weir
51	26	25	-	83.0	83.0	-	-	27.0	Infiltration Gallery
169	89	80	-	255.0	255.0	-	-	38.0	Tube Well
-	-	-	-	-	-	-	-	-	Other Facilities

답 면 적 현 황(계속)

by Irrigation Facilities(Cont'd)

Area : ha

답 면 적 Paddy Field Area	수리답율 (%) Percentage of Irrigated Paddy Field	한 발 빈 도 별 관 개 면 적 Irrigated Area by Frequency of Drought						Administrative Division Irrigation Facilities
		계 Total	평 년 Normal Years	3 년 3 Years	5 년 5 Years	7 년 7 Years	10년이상 Over 10 Years	
8,190.0	87.5	7,173.3	1,719.3	679.9	279.7	1,254.0	3,240.4	Haman-gun
-	-	2,461.4	1,539.6	625.4	200.8	11.0	84.6	Reservoir
-	-	2,337.0	17.0	-	-	429.5	1,890.5	Pumping Station
-	-	1,875.9	-	-	-	813.5	1,062.4	Pumping & Drainage Station
-	-	98.3	-	-	36.9	-	61.4	Drainage Station
-	-	246.1	162.7	31.1	12.0	-	40.3	Weir
-	-	11.4	-	11.4	-	-	-	Infiltration Gallery
-	-	143.2	-	12.0	30.0	-	101.2	Tube Well
-	-	-	-	-	-	-	-	Other Facilities
8,513.0	92.4	7,866.9	1,605.7	1,363.4	105.9	171.6	4,620.3	Changnyeong-gun
-	-	4,425.0	1,433.7	993.4	41.4	24.8	1,931.7	Reservoir
-	-	1,641.8	35.4	22.0	18.6	108.8	1,457.0	Pumping Station
-	-	1,210.3	66.0	-	45.9	32.0	1,066.4	Pumping & Drainage Station
-	-	307.3	55.6	251.7	-	-	-	Drainage Station
-	-	161.7	-	96.3	-	-	65.4	Weir
-	-	-	-	-	-	-	-	Infiltration Gallery
-	-	120.8	15.0	-	-	6.0	99.8	Tube Well
-	-	-	-	-	-	-	-	Other Facilities
8,240.0	83.6	6,890.3	4,020.2	1,277.5	406.4	86.0	1,100.2	Goseong-gun
-	-	4,896.1	2,727.4	1,147.8	85.5	65.6	869.8	Reservoir
-	-	203.9	110.0	8.5	11.4	-	74.0	Pumping Station
-	-	-	-	-	-	-	-	Pumping & Drainage Station
-	-	-	-	-	-	-	-	Drainage Station
-	-	765.2	600.6	110.0	7.5	14.9	32.2	Weir
-	-	156.1	125.2	11.2	10.0	5.5	4.2	Infiltration Gallery
-	-	869.0	457.0	-	292.0	-	120.0	Tube Well
-	-	-	-	-	-	-	-	Other Facilities
4,469.0	62.9	2,815.3	1,021.2	154.2	200.7	98.2	1,341.0	Namhae-gun
-	-	2,395.8	961.2	137.2	195.7	92.2	1,009.5	Reservoir
-	-	-	-	-	-	-	-	Pumping Station
-	-	-	-	-	-	-	-	Pumping & Drainage Station
-	-	-	-	-	-	-	-	Drainage Station
-	-	81.5	-	7.0	-	-	74.5	Weir
-	-	83.0	60.0	10.0	5.0	6.0	2.0	Infiltration Gallery
-	-	255.0	-	-	-	-	255.0	Tube Well
-	-	-	-	-	-	-	-	Other Facilities

답 면 적 현 황(계속)

by Irrigation Facilities(Cont'd)

Area : ha

시 군 관 할 시 설 Facilities Operated by Si and Gun									Administrative Division
수 원 공 수 No. of Facilities				수 리 답 면 적 Irrigated Paddy Field Area				보조수원공 수혜면적 Irrigated by Supplementary Facilities	
계 Total	주 Main	보 조 Supplementary	부 속 Auxiliary	계 Total	구 역 내 On Project Area	구 역 외 Out of Project Area	기 타 Others		
527	380	147	-	2,353.3	2,151.9	6.5	194.9	654.1	Hadong-gun
136	135	1	-	858.9	852.4	6.5	-	5.0	Reservoir
6	4	2	-	36.8	36.8	-	-	12.0	Pumping Station
-	-	-	-	-	-	-	-	-	Pumping & Drainage Station
1	1	-	-	10.0	10.0	-	-	-	Drainage Station
204	96	108	-	841.7	841.7	-	-	481.3	Weir
26	10	16	-	45.9	45.9	-	-	107.8	Infiltration Gallery
154	134	20	-	365.1	365.1	-	-	48.0	Tube Well
-	-	-	-	194.9	-	-	194.9	-	Other Facilities
755	450	305	-	3,951.4	3,929.0	22.4	-	1,210.1	Sancheong-gun
191	166	25	-	1,444.9	1,439.5	5.4	-	120.2	Reservoir
31	11	20	-	117.6	117.6	-	-	194.6	Pumping Station
-	-	-	-	-	-	-	-	-	Pumping & Drainage Station
-	-	-	-	-	-	-	-	-	Drainage Station
224	174	50	-	2,123.4	2,106.4	17.0	-	275.6	Weir
104	21	83	-	50.5	50.5	-	-	287.7	Infiltration Gallery
205	78	127	-	215.0	215.0	-	-	332.0	Tube Well
-	-	-	-	-	-	-	-	-	Other Facilities
607	476	131	-	3,277.5	3,095.9	181.6	-	477.2	Hamyang-gun
184	182	2	-	1,209.7	1,128.9	80.8	-	6.0	Reservoir
30	17	13	-	92.4	92.4	-	-	70.0	Pumping Station
-	-	-	-	-	-	-	-	-	Pumping & Drainage Station
-	-	-	-	-	-	-	-	-	Drainage Station
231	158	73	-	1,633.9	1,533.1	100.8	-	305.3	Weir
42	4	38	-	12.6	12.6	-	-	88.9	Infiltration Gallery
120	115	5	-	328.9	328.9	-	-	7.0	Tube Well
-	-	-	-	-	-	-	-	-	Other Facilities
739	463	256	20	3,532.0	3,118.5	212.9	200.6	909.1	Geochang-gun
142	135	7	-	1,050.8	927.2	123.6	-	25.6	Reservoir
50	9	23	18	74.6	68.6	6.0	-	102.7	Pumping Station
-	-	-	-	-	-	-	-	-	Pumping & Drainage Station
-	-	-	-	-	-	-	-	-	Drainage Station
289	185	104	-	1,831.9	1,760.1	71.8	-	461.6	Weir
59	6	51	2	71.0	59.5	11.5	-	151.3	Infiltration Gallery
199	128	71	-	303.1	303.1	-	-	167.9	Tube Well
-	-	-	-	200.6	-	-	200.6	-	Other Facilities
815	626	189	-	4,501.9	4,329.5	172.4	-	603.3	Hapcheon-gun
268	260	8	-	2,346.5	2,209.5	137.0	-	36.6	Reservoir
55	40	15	-	619.7	617.2	2.5	-	75.5	Pumping Station
-	-	-	-	-	-	-	-	-	Pumping & Drainage Station
2	2	-	-	65.2	65.2	-	-	-	Drainage Station
108	85	23	-	643.7	627.9	15.8	-	71.6	Weir
106	60	46	-	303.7	288.7	15.0	-	183.6	Infiltration Gallery
276	179	97	-	523.1	521.0	2.1	-	236.0	Tube Well
-	-	-	-	-	-	-	-	-	Other Facilities

답 면 적 현 황(계속)

by Irrigation Facilities(Cont'd)

Area : ha

답 면 적 Paddy Field Area	수리답율 (%) Percentage of Irrigated Paddy Field	한 발 빈 도 별 관 개 면 적 Irrigated Area by Frequency of Drought						Administrative Division Irrigation Facilities
		계 Total	평 년 Normal Years	3 년 3 Years	5 년 5 Years	7 년 7 Years	10년이상 Over 10 Years	
7,219.0	96.4	6,961.2	1,040.5	127.3	785.6	79.0	4,928.8	Hadong-gun
-	-	4,818.5	715.2	51.0	79.8	-	3,972.5	Reservoir
-	-	249.4	-	-	76.2	-	173.2	Pumping Station
-	-	172.8	-	-	-	-	172.8	Pumping & Drainage Station
-	-	10.0	-	-	-	-	10.0	Drainage Station
-	-	1,104.6	124.7	73.3	291.2	57.2	558.2	Weir
-	-	45.9	-	-	6.5	2.7	36.7	Infiltration Gallery
-	-	365.1	18.0	3.0	322.0	19.1	3.0	Tube Well
-	-	194.9	182.6	-	9.9	-	2.4	Other Facilities
6,601.0	80.0	5,284.8	2,570.8	457.4	617.3	166.8	1,472.7	Sancheong-gun
-	-	2,131.1	1,422.8	295.7	120.0	3.4	289.2	Reservoir
-	-	714.3	157.0	-	24.0	-	533.3	Pumping Station
-	-	-	-	-	-	-	-	Pumping & Drainage Station
-	-	-	-	-	-	-	-	Drainage Station
-	-	2,173.9	955.0	155.2	464.3	163.2	436.2	Weir
-	-	50.5	18.0	6.5	-	-	26.0	Infiltration Gallery
-	-	215.0	18.0	-	9.0	-	188.0	Tube Well
-	-	-	-	-	-	-	-	Other Facilities
5,618.0	82.7	4,648.3	1,505.2	534.2	463.0	405.6	1,740.3	Hamyang-gun
-	-	2,580.5	1,277.3	202.3	42.0	-	1,058.9	Reservoir
-	-	92.4	6.9	4.1	37.1	-	44.3	Pumping Station
-	-	-	-	-	-	-	-	Pumping & Drainage Station
-	-	-	-	-	-	-	-	Drainage Station
-	-	1,633.9	206.0	154.7	376.1	405.6	491.5	Weir
-	-	12.6	-	4.2	-	-	8.4	Infiltration Gallery
-	-	328.9	15.0	168.9	7.8	-	137.2	Tube Well
-	-	-	-	-	-	-	-	Other Facilities
7,199.0	79.1	5,694.6	1,366.1	452.1	1,462.6	691.6	1,722.2	Geochang-gun
-	-	3,213.4	875.8	228.5	1,045.5	-	1,063.6	Reservoir
-	-	74.6	-	-	19.0	-	55.6	Pumping Station
-	-	-	-	-	-	-	-	Pumping & Drainage Station
-	-	-	-	-	-	-	-	Drainage Station
-	-	1,831.9	219.9	216.6	376.3	682.6	336.5	Weir
-	-	71.0	53.0	-	-	-	18.0	Infiltration Gallery
-	-	303.1	16.8	7.0	21.8	9.0	248.5	Tube Well
-	-	200.6	200.6	-	-	-	-	Other Facilities
10,324.0	76.0	7,848.6	3,112.2	258.2	446.2	1,313.7	2,718.3	Hapcheon-gun
-	-	3,570.6	2,034.9	50.1	115.7	178.5	1,191.4	Reservoir
-	-	2,634.0	584.3	43.8	-	1,111.2	894.7	Pumping Station
-	-	108.3	-	-	-	-	108.3	Pumping & Drainage Station
-	-	65.2	-	-	-	-	65.2	Drainage Station
-	-	643.7	330.5	83.8	20.9	17.0	191.5	Weir
-	-	303.7	127.0	57.5	4.0	4.0	111.2	Infiltration Gallery
-	-	523.1	35.5	23.0	305.6	3.0	156.0	Tube Well
-	-	-	-	-	-	-	-	Other Facilities

답 면 적 현 황(계속)

by Irrigation Facilities(Cont'd)

Area : ha

시 군 관 할 시 설 Facilities Operated by Si and Gun									Administrative Division Irrigation Facilities
수 원 공 수 No. of Facilities				수 리 답 면 적 Irrigated Paddy Field Area				보조수원공 수혜면적 Irrigated by Supplementary Facilities	
계 Total	주 Main	보 조 Supplementary	부 속 Auxiliary	계 Total	구 역 내 On Project Area	구 역 외 Out of Project Area	기 타 Others		
39	37	2	-	86.6	86.6	-	-	5.0	Jeju-do
1	-	1	-	-	-	-	-	2.0	Reservoir
1	1	-	-	3.0	3.0	-	-	-	Pumping Station
-	-	-	-	-	-	-	-	-	Pumping & Drainage Station
-	-	-	-	-	-	-	-	-	Drainage Station
2	2	-	-	-	-	-	-	-	Weir
-	-	-	-	-	-	-	-	-	Infiltration Gallery
35	34	1	-	83.6	83.6	-	-	3.0	Tube Well
-	-	-	-	-	-	-	-	-	Other Facilities
1	1	-	-	5.0	5.0	-	-	-	Seogwipo-si
-	-	-	-	-	-	-	-	-	Reservoir
-	-	-	-	-	-	-	-	-	Pumping Station
-	-	-	-	-	-	-	-	-	Pumping & Drainage Station
-	-	-	-	-	-	-	-	-	Drainage Station
-	-	-	-	-	-	-	-	-	Weir
-	-	-	-	-	-	-	-	-	Infiltration Gallery
1	1	-	-	5.0	5.0	-	-	-	Tube Well
-	-	-	-	-	-	-	-	-	Other Facilities
25	23	2	-	59.3	59.3	-	-	5.0	Bukjeju-gun
1	-	1	-	-	-	-	-	2.0	Reservoir
-	-	-	-	-	-	-	-	-	Pumping Station
-	-	-	-	-	-	-	-	-	Pumping & Drainage Station
-	-	-	-	-	-	-	-	-	Drainage Station
-	-	-	-	-	-	-	-	-	Weir
-	-	-	-	-	-	-	-	-	Infiltration Gallery
24	23	1	-	59.3	59.3	-	-	3.0	Tube Well
-	-	-	-	-	-	-	-	-	Other Facilities
13	13	-	-	22.3	22.3	-	-	-	Nomeju-gun
-	-	-	-	-	-	-	-	-	Reservoir
1	1	-	-	3.0	3.0	-	-	-	Pumping Station
-	-	-	-	-	-	-	-	-	Pumping & Drainage Station
-	-	-	-	-	-	-	-	-	Drainage Station
2	2	-	-	-	-	-	-	-	Weir
-	-	-	-	-	-	-	-	-	Infiltration Gallery
10	10	-	-	19.3	19.3	-	-	-	Tube Well
-	-	-	-	-	-	-	-	-	Other Facilities

답 면 적 현 황

by Irrigation Facilities

Area : ha

답 면 적 Paddy Field Area	수리답율 (%) Percentage of Irrigated Paddy Field	한 발 빈 도 별 관 개 면 적 Irrigated Area by Frequency of Drought						Administrative Division Irrigation Facilities
		계 Total	평 년 Normal Years	3 년 3 Years	5 년 5 Years	7 년 7 Years	10년이상 Over 10 Years	
194.0	60.1	116.6	8.0	-	-	-	108.6	Jeju-do
-	-	8.0	8.0	-	-	-	-	Reservoir
-	-	25.0	-	-	-	-	25.0	Pumping Station
-	-	-	-	-	-	-	-	Pumping & Drainage Station
-	-	-	-	-	-	-	-	Drainage Station
-	-	-	-	-	-	-	-	Weir
-	-	-	-	-	-	-	-	Infiltration Gallery
-	-	83.6	-	-	-	-	83.6	Tube Well
-	-	-	-	-	-	-	-	Other Facilities
25.0	20.0	5.0	-	-	-	-	5.0	Seogwipo-si
-	-	-	-	-	-	-	-	Reservoir
-	-	-	-	-	-	-	-	Pumping Station
-	-	-	-	-	-	-	-	Pumping & Drainage Station
-	-	-	-	-	-	-	-	Drainage Station
-	-	-	-	-	-	-	-	Weir
-	-	-	-	-	-	-	-	Infiltration Gallery
-	-	5.0	-	-	-	-	5.0	Tube Well
-	-	-	-	-	-	-	-	Other Facilities
120.0	74.4	89.3	8.0	-	-	-	81.3	Bukjeju-gun
-	-	8.0	8.0	-	-	-	-	Reservoir
-	-	22.0	-	-	-	-	22.0	Pumping Station
-	-	-	-	-	-	-	-	Pumping & Drainage Station
-	-	-	-	-	-	-	-	Drainage Station
-	-	-	-	-	-	-	-	Weir
-	-	-	-	-	-	-	-	Infiltration Gallery
-	-	59.3	-	-	-	-	59.3	Tube Well
-	-	-	-	-	-	-	-	Other Facilities
49.0	45.5	22.3	-	-	-	-	22.3	Namjeju-gun
-	-	-	-	-	-	-	-	Reservoir
-	-	3.0	-	-	-	-	3.0	Pumping Station
-	-	-	-	-	-	-	-	Pumping & Drainage Station
-	-	-	-	-	-	-	-	Drainage Station
-	-	-	-	-	-	-	-	Weir
-	-	-	-	-	-	-	-	Infiltration Gallery
-	-	19.3	-	-	-	-	19.3	Tube Well
-	-	-	-	-	-	-	-	Other Facilities

5. 주 수 원 공 관 개

Size of Irrigated Area by

면적 : 헥타아르

시도 및 시설별	계 Total		무 관 개 시 설 수 No. of Non-Irrigation Facilities	시 설 규 모 별			
	개 소 수 No.	면 적 Area		소 계 Sub-total		1 ha 미 만 Less than 1ha	
				개 소 수 No.	면 적 Area	개 소 수 No.	면 적 Area
1 9 9 7	39,295	819,673.1	485	38,810	819,187.4	1,054	559.2
1 9 9 8	39,669	825,187.4	505	39,164	825,220.8	1,063	563.8
1 9 9 9	40,036	825,220.8	603	39,433	825,220.8	1,066	566.1
2 0 0 0	40,772	828,590.8	623	40,149	828,590.8	1,093	580.1
2 0 0 1	43,121	837,544.1	699	42,422	837,544.1	1,093	583.0
2 0 0 2	43,671	841,585.5	1,776	41,895	841,585.5	4	1.6
저 수 지	14,736	520,737.0	591	14,145	520,737.0	-	-
양 수 장	2,634	126,264.0	75	2,559	126,264.0	-	-
양 배 수 장	138	31,685.6	32	106	31,685.6	-	-
보	9,785	100,796.1	484	9,301	100,796.1	4	1.6
집 수 압 거	1,810	17,639.1	133	1,677	17,639.1	-	-
관 정	14,568	44,463.7	461	14,107	44,463.7	-	-
서울특별시	20	359.3	3	17	359.3	-	-
저 수 지	-	-	-	-	-	-	-
양 수 장	1	257.7	-	1	257.7	-	-
양 배 수 장	-	-	-	-	-	-	-
보	-	-	-	-	-	-	-
집 수 압 거	4	80.1	-	4	80.1	-	-
관 정	15	21.5	3	12	21.5	-	-
부산광역시	229	6,944.6	16	213	6,944.6	-	-
저 수 지	124	876.6	2	122	876.6	-	-
양 수 장	27	5,232.3	4	23	5,232.3	-	-
양 배 수 장	1	573.1	-	1	573.1	-	-
보	69	249.1	7	62	249.1	-	-
집 수 압 거	-	-	-	-	-	-	-
관 정	8	13.5	3	5	13.5	-	-
대구광역시	306	6,441.0	7	299	6,441.0	-	-
저 수 지	195	3,479.3	6	189	3,479.3	-	-
양 수 장	37	2,605.0	-	37	2,605.0	-	-
양 배 수 장	-	-	-	-	-	-	-
보	20	120.1	-	20	120.1	-	-
집 수 압 거	18	133.0	-	18	133.0	-	-
관 정	36	103.6	1	35	103.6	-	-

주 : 면적은 구역내 수해면적+ 구역외 수해면적임.

규모별 시설 현황

Kind and Number of Main Facilities

Area : ha

Irrigation Facilities by Size							Province
10ha 미 만 Less than 10ha		30ha 미 만 Less than 30ha		50ha 미 만 Less than 50ha		100ha 미 만 Less than 100ha	
개 소 수 No.	면 적 Area	개 소 수 No.	면 적 Area	개 소 수 No.	면 적 Area	개 소 수 No.	
27,499	116,978.9	7,119	122,794.0	1,333	51,597.7	847	1 9 9 7
27,849	117,499.1	7,080	122,215.3	1,333	51,608.3	861	1 9 9 8
28,157	118,099.3	7,022	121,182.5	1,337	51,814.8	874	1 9 9 9
28,843	119,939.5	7,014	121,121.6	1,332	51,567.9	883	2 0 0 0
31,148	127,022.9	6,977	120,359.6	1,336	51,645.0	881	2 0 0 1
31,699	128,706.0	6,964	120,185.2	1,340	51,852.5	884	2 0 0 2
8,732	44,793.0	3,576	60,647.6	646	25,276.1	500	Reservoir
1,011	6,427.8	927	17,253.8	262	10,069.2	150	Pumping Station
21	127.4	23	442.2	13	517.7	15	Pumping & Drainage Station
6,769	29,805.4	1,926	33,181.5	353	13,419.0	186	Weir
1,182	5,650.5	406	6,907.2	55	2,161.3	27	Infiltration Gallery
13,984	41,901.9	106	1,752.9	11	409.2	6	Tube Well
15	31.5	-	-	-	-	1	Seoul-teukbyeolsi
-	-	-	-	-	-	-	Reservoir
-	-	-	-	-	-	-	Pumping Station
-	-	-	-	-	-	-	Pumping & Drainage Station
-	-	-	-	-	-	-	Weir
3	10.0	-	-	-	-	1	Infiltration Gallery
12	21.5	-	-	-	-	-	Tube Well
174	746.7	19	292.5	4	159.3	4	Busan-gwangyeoksi
105	477.1	13	207.5	2	76.3	2	Reservoir
4	36.0	4	56.0	2	83.0	2	Pumping Station
-	-	-	-	-	-	-	Pumping & Drainage Station
60	220.1	2	29.0	-	-	-	Weir
-	-	-	-	-	-	-	Infiltration Gallery
5	13.5	-	-	-	-	-	Tube Well
213	963.0	60	999.2	9	343.9	5	Daegu-gwangyeoksi
127	581.2	48	780.8	4	163.6	4	Reservoir
15	82.1	11	202.4	4	139.3	1	Pumping Station
-	-	-	-	-	-	-	Pumping & Drainage Station
20	120.1	-	-	-	-	-	Weir
16	76.0	1	16.0	1	41.0	-	Infiltration Gallery
35	103.6	-	-	-	-	-	Tube Well

Note : Area = Project Benefitted Area + Out of Project Benefitted Area

5. 주 수 원 공 관 개

Size of Irrigated Area by

면적 : 헥타아르

시도 및 시설별	계 Total		무 관 개 시 설 수 No. of Non-Irrigation Facilities	시 설 규 모 별			
	개 소 수 No.	면 적 Area		소 계 Sub-total		1 ha 미 만 Less than 1ha	
				개 소 수 No.	면 적 Area	개 소 수 No.	면 적 Area
인 천 광 역 시	413	6,993.8	26	387	6,993.8	-	-
저 수 지	33	5,353.6	-	33	5,353.6	-	-
양 수 장	18	430.7	2	16	430.7	-	-
양 배 수 장	-	-	-	-	-	-	-
보	5	226.3	-	5	226.3	-	-
집 수 압 거	39	78.6	10	29	78.6	-	-
관 정	318	904.6	14	304	904.6	-	-
광 주 광 역 시	320	4,410.4	1	319	4,410.4	-	-
저 수 지	97	1,980.3	1	96	1,980.3	-	-
양 수 장	48	1,270.7	-	48	1,270.7	-	-
양 배 수 장	-	-	-	-	-	-	-
보	22	364.2	-	22	364.2	-	-
집 수 압 거	12	244.8	-	12	244.8	-	-
관 정	141	550.4	-	141	550.4	-	-
대 전 광 역 시	588	2,716.8	45	543	2,716.8	-	-
저 수 지	19	449.2	-	19	449.2	-	-
양 수 장	22	406.8	-	22	406.8	-	-
양 배 수 장	-	-	-	-	-	-	-
보	99	953.0	19	80	953.0	-	-
집 수 압 거	6	36.5	-	6	36.5	-	-
관 정	442	871.3	26	416	871.3	-	-
울 산 광 역 시	725	8,091.3	21	704	8,091.3	-	-
저 수 지	278	4,431.0	5	273	4,431.0	-	-
양 수 장	58	967.3	1	57	967.3	-	-
양 배 수 장	-	-	-	-	-	-	-
보	151	1,184.8	14	137	1,184.8	-	-
집 수 압 거	47	807.7	1	46	807.7	-	-
관 정	191	700.5	-	191	700.5	-	-
경 기 도	3,490	87,683.7	212	3,278	87,683.7	-	-
저 수 지	392	41,765.1	8	384	41,765.1	-	-
양 수 장	226	18,238.8	11	215	18,238.8	-	-
양 배 수 장	6	9,272.8	-	6	9,272.8	-	-
보	1,010	8,765.3	56	954	8,765.3	-	-
집 수 압 거	299	4,353.5	10	289	4,353.5	-	-
관 정	1,557	5,288.2	127	1,430	5,288.2	-	-

규모별 수리시설 현황 (계속)

Kind and Number of Main Facilities(Cont'd)

Area : ha

Irrigation Facilities by Size							Province
10ha 미 만 Less than 10ha		30ha 미 만 Less than 30ha		50ha 미 만 Less than 50ha		100ha 미 만 Less than 100ha	
개소수 No.	면적 Area	개소수 No.	면적 Area	개소수 No.	면적 Area	개소수 No.	
345	1,033.4	20	407.8	7	304.5	3	Incheon-gwangyeoksi
8	31.8	8	152.3	5	228.5	2	Reservoir
4	18.4	8	159.2	2	76.0	1	Pumping Station
-	-	-	-	-	-	-	Pumping & Drainage Station
-	-	4	96.3	-	-	-	Weir
29	78.6	-	-	-	-	-	Infiltration Gallery
304	904.6	-	-	-	-	-	Tube Well
193	872.6	97	1,870.6	15	578.0	12	Gwangju-gwangyeoksi
26	162.5	54	969.9	10	397.4	5	Reservoir
10	79.0	28	574.4	4	145.6	5	Pumping Station
-	-	-	-	-	-	-	Pumping & Drainage Station
14	70.7	6	126.5	-	-	2	Weir
2	10.0	9	199.8	1	35.0	-	Infiltration Gallery
141	550.4	-	-	-	-	-	Tube Well
500	1,304.7	32	553.2	5	213.5	4	Daejeon-gwangyeoksi
12	69.3	5	64.6	-	-	1	Reservoir
13	79.5	5	102.5	2	87.9	2	Pumping Station
-	-	-	-	-	-	-	Pumping & Drainage Station
54	266.1	21	368.1	3	125.6	1	Weir
5	18.5	1	18.0	-	-	-	Infiltration Gallery
416	871.3	-	-	-	-	-	Tube Well
568	2,432.0	102	1,749.1	8	321.3	10	Ulsan-gwangyeoksi
199	963.5	51	855.5	6	244.8	7	Reservoir
42	242.7	12	201.5	-	-	-	Pumping Station
-	-	-	-	-	-	-	Pumping & Drainage Station
113	447.5	19	356.2	1	32.0	2	Weir
27	128.8	16	284.9	1	44.5	1	Infiltration Gallery
187	649.5	4	51.0	-	-	-	Tube Well
2,555	10,126.3	495	8,724.2	83	3,251.4	54	Gyeonggi-do
183	935.5	103	1,866.7	21	879.5	21	Reservoir
67	424.9	82	1,516.5	22	829.7	17	Pumping Station
2	2.0	1	14.0	-	-	1	Pumping & Drainage Station
745	3,137.6	173	2,926.3	27	1,016.7	6	Weir
161	934.5	105	1,912.3	12	493.5	8	Infiltration Gallery
1,397	4,691.8	31	488.4	1	32.0	1	Tube Well

5. 주 수 원 공 관 개

Size of Irrigated Area by

면적 : 헥타아르

시도 및 시설별	시 설 규 모 별							
	100ha미만 Less than 100ha	200ha 미 만 Less than 200ha		500ha 미 만 Less than 500ha		1,000ha 미 만 Less than 1,000ha		3,000ha미만 Less than 3,000ha
	면 적 Area	개 소 수 No.	면 적 Area	개 소 수 No.	면 적 Area	개 소 수 No.	면 적 Area	개 소 수 No.
인 천 광 역 시	213.0	4	447.0	5	1,586.3	2	1,511.9	1
저 수 지	140.0	2	212.9	5	1,586.3	2	1,511.9	1
양 수 장	73.0	1	104.1	-	-	-	-	-
양 배 수 장	-	-	-	-	-	-	-	-
보	-	1	130.0	-	-	-	-	-
집 수 압 거	-	-	-	-	-	-	-	-
관 정	-	-	-	-	-	-	-	-
광 주 광 역 시	827.2	2	262.0	-	-	-	-	-
저 수 지	330.5	1	120.0	-	-	-	-	-
양 수 장	329.7	1	142.0	-	-	-	-	-
양 배 수 장	-	-	-	-	-	-	-	-
보	167.0	-	-	-	-	-	-	-
집 수 압 거	-	-	-	-	-	-	-	-
관 정	-	-	-	-	-	-	-	-
대 전 광 역 시	305.7	1	111.0	1	228.7	-	-	-
저 수 지	86.6	-	-	1	228.7	-	-	-
양 수 장	136.9	-	-	-	-	-	-	-
양 배 수 장	-	-	-	-	-	-	-	-
보	82.2	1	111.0	-	-	-	-	-
집 수 압 거	-	-	-	-	-	-	-	-
관 정	-	-	-	-	-	-	-	-
울 산 광 역 시	770.0	11	1,505.2	5	1,313.7	-	-	-
저 수 지	576.8	7	979.0	3	811.4	-	-	-
양 수 장	-	2	317.0	1	206.1	-	-	-
양 배 수 장	-	-	-	-	-	-	-	-
보	139.9	2	209.2	-	-	-	-	-
집 수 압 거	53.3	-	-	1	296.2	-	-	-
관 정	-	-	-	-	-	-	-	-
경 기 도	3,763.1	37	5,454.3	36	10,712.7	8	4,949.4	6
저 수 지	1,464.4	23	3,504.6	25	7,562.6	2	1,382.9	4
양 수 장	1,169.9	11	1,518.6	8	2,309.3	5	2,870.5	2
양 배 수 장	65.0	-	-	1	257.8	-	-	-
보	405.7	-	-	2	583.0	1	696.0	-
집 수 압 거	582.1	3	431.1	-	-	-	-	-
관 정	76.0	-	-	-	-	-	-	-

5. 주 수 원 공 관 개

Size of Irrigated Area by

면적 : 헥타아르

시도 및 시설별	계 Total		무 관 개 시 설 수 No. of Non-Irrigation Facilities	시 설 규 모 별			
	개 소 수 No.	면 적 Area		소 계 Sub-total		1 ha 미 만 Less than 1ha	
				개 소 수 No.	면 적 Area	개 소 수 No.	면 적 Area
강 원 도	2,565	38,150.6	97	2,468	38,150.6	2	1.0
저 수 지	314	13,566.5	10	304	13,566.5	-	-
양 수 장	173	4,281.4	1	172	4,281.4	-	-
양 배 수 장	-	-	-	-	-	-	-
보	1,357	17,482.8	72	1,285	17,482.8	2	1.0
집 수 압 거	33	535.3	-	33	535.3	-	-
관 정	688	2,284.6	14	674	2,284.6	-	-
충 청 북 도	3,161	45,989.3	177	2,984	45,989.3	2	0.6
저 수 지	723	27,771.4	41	682	27,771.4	-	-
양 수 장	219	6,376.3	7	212	6,376.3	-	-
양 배 수 장	1	150.9	-	1	150.9	-	-
보	1,360	8,295.3	70	1,290	8,295.3	2	0.6
집 수 압 거	143	1,257.1	12	131	1,257.1	-	-
관 정	715	2,138.3	47	668	2,138.3	-	-
충 청 남 도	4,683	133,221.5	146	4,537	133,221.5	-	-
저 수 지	912	85,667.6	15	897	85,667.6	-	-
양 수 장	363	17,289.4	17	346	17,289.4	-	-
양 배 수 장	4	11,125.2	-	4	11,125.2	-	-
보	1,098	10,408.4	89	1,009	10,408.4	-	-
집 수 압 거	324	2,743.2	17	307	2,743.2	-	-
관 정	1,982	5,987.7	8	1,974	5,987.7	-	-
전 라 북 도	5,073	119,077.3	149	4,924	119,077.3	-	-
저 수 지	2,110	101,331.5	87	2,023	101,331.5	-	-
양 수 장	184	5,153.3	1	183	5,153.3	-	-
양 배 수 장	3	3.0	2	1	3.0	-	-
보	697	6,126.0	11	686	6,126.0	-	-
집 수 압 거	194	808.8	12	182	808.8	-	-
관 정	1,885	5,654.7	36	1,849	5,654.7	-	-

규모별 수리시설 현황 (계속)

Kind and Number of Main Facilities(Cont'd)

Area : ha

Irrigation Facilities by Size							Province
10ha 미만 Less than 10ha		30ha 미만 Less than 30ha		50ha 미만 Less than 50ha		100ha 미만 Less than 100ha	
개소수 No.	면적 Area	개소수 No.	면적 Area	개소수 No.	면적 Area	개소수 No.	Irrigation Facilities
1,730	6,809.4	486	8,754.7	127	4,919.2	68	Gangwon-do
167	864.8	62	1,074.1	19	739.0	21	Reservoir
67	392.8	64	1,232.2	26	1,003.1	9	Pumping Station
-	-	-	-	-	-	-	Pumping & Drainage Station
819	3,443.5	334	6,003.8	81	3,144.8	35	Weir
16	101.2	14	238.7	1	32.3	2	Infiltration Gallery
661	2,007.1	12	205.9	-	-	1	Tube Well
2,427	9,781.8	353	5,681.9	60	2,258.6	70	Chungcheongbuk-do
463	2,352.0	105	1,621.5	15	579.4	42	Reservoir
101	611.0	62	1,084.8	21	789.2	15	Pumping Station
-	-	-	-	-	-	-	Pumping & Drainage Station
1,101	4,211.3	156	2,514.4	19	689.9	11	Weir
97	509.8	27	420.6	5	200.1	2	Infiltration Gallery
665	2,097.7	3	40.6	-	-	-	Tube Well
3,451	13,330.7	752	13,189.9	128	4,906.7	78	Chungcheongnam-do
398	2,338.5	304	5,396.2	55	2,142.0	52	Reservoir
129	841.5	142	2,649.7	33	1,265.1	13	Pumping Station
-	-	-	-	-	-	-	Pumping & Drainage Station
747	3,326.1	210	3,663.1	34	1,284.0	12	Weir
220	1,267.7	82	1,205.6	4	147.7	-	Infiltration Gallery
1,957	5,556.9	14	275.3	2	67.9	1	Tube Well
4,039	15,828.4	616	10,341.1	112	4,357.2	72	Jeollabuk-do
1,398	6,726.4	415	6,880.2	78	3,028.7	55	Reservoir
91	537.4	63	1,094.3	16	606.5	7	Pumping Station
1	3.0	-	-	-	-	-	Pumping & Drainage Station
531	2,446.8	128	2,220.3	16	640.0	10	Weir
172	509.2	7	97.2	2	82.0	-	Infiltration Gallery
1,846	5,605.6	3	49.1	-	-	-	Tube Well

5. 주 수 원 공 관 개

Size of Irrigated Area by

면적 : 헥타아르

시도 및 시설별	계 Total		무 관 개 시 설 수 No. of Non-Irrigation Facilities	시 설 규 모 별			
	개 소 수 No.	면 적 Area		소 계 Sub-total		1 ha 미 만 Less than 1ha	
				개 소 수 No.	면 적 Area	개 소 수 No.	면 적 Area
전 라 남 도	6,900	150,580.0	110	6,790	148,302.6	-	-
저 수 지	2,745	110,168.5	35	2,710	107,733.9	-	-
양 수 장	234	20,394.8	1	233	20,619.5	-	-
양 배 수 장	12	425.5	1	11	425.5	-	-
보	698	9,142.0	23	675	9,074.5	-	-
집 수 압 거	157	1,295.2	15	142	1,295.2	-	-
관 정	3,054	9,154.0	35	3,019	9,154.0	-	-
경 상 북 도	8,224	132,093.9	413	7,811	132,093.9	-	-
저 수 지	3,896	71,522.5	248	3,648	71,522.5	-	-
양 수 장	638	26,976.3	5	633	26,976.3	-	-
양 배 수 장	17	408.7	8	9	408.7	-	-
보	1,916	24,366.2	94	1,822	24,366.2	-	-
집 수 압 거	239	3,721.2	3	236	3,721.2	-	-
관 정	1,518	5,099.0	55	1,463	5,099.0	-	-
경 상 남 도	6,927	98,715.4	333	6,594	98,715.4	-	-
저 수 지	2,895	52,365.9	131	2,764	52,365.9	-	-
양 수 장	384	16,358.2	25	359	16,358.2	-	-
양 배 수 장	94	9,726.4	21	73	9,726.4	-	-
보	1,281	13,112.6	27	1,254	13,112.6	-	-
집 수 압 거	295	1,544.1	53	242	1,544.1	-	-
관 정	1,978	5,608.2	76	1,902	5,608.2	-	-
제 주 도	47	116.6	20	27	116.6	-	-
저 수 지	3	8.0	2	1	8.0	-	-
양 수 장	2	25.0	-	2	25.0	-	-
양 배 수 장	-	-	-	-	-	-	-
보	2	-	2	-	-	-	-
집 수 압 거	-	-	-	-	-	-	-
관 정	40	83.6	16	24	83.6	-	-

규모별 수리시설 현황 (계속)

Kind and Number of Main Facilities(Cont'd)

Area : ha

Irrigation Facilities by Size							Province
10ha 미만 Less than 10ha		30ha 미만 Less than 30ha		50ha 미만 Less than 50ha		100ha 미만 Less than 100ha	
개소수 No.	면적 Area	개소수 No.	면적 Area	개소수 No.	면적 Area	개소수 No.	Irrigation Facilities
4,860	21,571.9	1,312	23,179.4	267	10,451.6	148	Jeollanam-do
1,223	9,467.0	1,013	17,903.1	207	8,101.8	108	Reservoir
56	228.5	89	1,628.5	36	1,411.3	22	Pumping Station
3	21.0	5	106.9	1	39.0	1	Pumping & Drainage Station
464	2,339.8	162	2,764.6	19	742.2	17	Weir
102	477.6	36	660.3	4	157.3	-	Infiltration Gallery
3,012	9,038.0	7	116.0	-	-	-	Tube Well
5,507	24,155.9	1,603	27,489.0	331	12,758.0	200	Gyeongsangbuk-do
2,529	12,182.1	796	13,169.2	127	4,941.8	84	Reservoir
248	1,609.3	251	4,716.2	61	2,379.5	31	Pumping Station
2	8.0	2	31.0	2	77.1	2	Pumping & Drainage Station
1,184	5,553.7	444	7,711.7	111	4,208.9	69	Weir
118	590.3	84	1,448.2	22	841.4	11	Infiltration Gallery
1,426	4,212.5	26	412.7	8	309.3	3	Tube Well
5,096	21,900.5	1,016	16,930.6	184	7,029.3	155	Gyeongsangnam-do
1,893	10,067.9	599	9,706.0	97	3,753.3	96	Reservoir
163	1,017.0	105	2,013.6	33	1,253.0	25	Pumping Station
13	93.4	15	290.3	10	401.6	11	Pumping & Drainage Station
917	4,289.6	267	4,401.2	42	1,534.9	21	Weir
214	938.3	24	405.6	2	86.5	2	Infiltration Gallery
1,896	5,494.3	6	113.9	-	-	-	Tube Well
26	94.6	1	22.0	-	-	-	Jeju-do
1	8.0	-	-	-	-	-	Reservoir
1	3.0	1	22.0	-	-	-	Pumping Station
-	-	-	-	-	-	-	Pumping & Drainage Station
-	-	-	-	-	-	-	Weir
-	-	-	-	-	-	-	Infiltration Gallery
24	83.6	-	-	-	-	-	Tube Well

6. 준공년도별수 Status of Irrigation Facilities

면적 : 헥타아르

시도 및 시설별	계 Total					1945년 이전 Before 1945				
	수원공수 계 Total No. of Facilities	주수원공 Main Facilities		보조 수원공수 No. of Supple- mentary Facilities	부속 시설수 No. of Auxiliary Facilities	수원공수 계 Total No. of Facilities	주수원공 Main Facilities		보조 수원공수 No. of Supple- mentary Facilities	부속 시설수 No. of Auxiliary Facilities
		수원공수 No. of Facilities	면적 Area				수원공수 No. of Facilities	면적 Area		
총 계	68,018	43,671	831,527.2	19,180	5,167	15,217	10,796	181,039.8	3,991	430
저수지	17,820	14,736	514,929.1	2,870	214	9,589	7,510	137,333.3	1,957	122
양수장	6,212	2,634	124,983.5	1,957	1,621	146	72	7,292.3	47	27
양배수장	123	65	29,302.4	40	18	16	7	3,143.0	7	2
배수장	597	73	1,621.9	164	360	6	-	-	1	5
보	18,113	9,785	99,027.0	5,790	2,538	5,289	3,165	32,515.4	1,860	264
집수암거	3,397	1,810	17,234.4	1,266	321	134	41	752.8	83	10
관정	21,756	14,568	44,428.9	7,093	95	37	1	3.0	36	-
서울특별시	23	20	359.3	1	2	1	1	257.7	-	-
저수지	-	-	-	-	-	-	-	-	-	-
양수장	3	1	257.7	-	2	1	1	257.7	-	-
양배수장	-	-	-	-	-	-	-	-	-	-
배수장	-	-	-	-	-	-	-	-	-	-
보	-	-	-	-	-	-	-	-	-	-
집수암거	4	4	80.1	-	-	-	-	-	-	-
관정	16	15	21.5	1	-	-	-	-	-	-
부산광역시	370	229	6,943.6	137	4	113	110	1,776.2	3	-
저수지	129	124	875.6	5	-	91	91	563.1	-	-
양수장	38	27	5,232.3	8	3	6	5	1,156.3	1	-
양배수장	2	1	573.1	1	-	-	-	-	-	-
배수장	1	-	-	-	1	-	-	-	-	-
보	71	69	249.1	2	-	16	14	56.8	2	-
집수암거	6	-	-	6	-	-	-	-	-	-
관정	123	8	13.5	115	-	-	-	-	-	-
대구광역시	562	306	6,297.9	187	69	163	127	1,242.3	26	10
저수지	221	195	3,367.1	14	12	128	110	1,096.8	12	6
양수장	74	37	2,587.4	16	21	3	2	55.7	1	-
양배수장	4	-	-	3	1	-	-	-	-	-
배수장	17	-	-	6	11	-	-	-	-	-
보	58	20	113.8	17	21	31	15	89.8	13	3
집수암거	22	18	126.0	1	3	1	-	-	-	1
관정	166	36	103.6	130	-	-	-	-	-	-

리 시 설 현 황

Completed by Year

Area : ha

1946 ~ 1966					1967 ~ 1971					Province
수원공수 계	주 수 원 공		보 조 수원공수 No. of Supple- mentary Facilities	부 속 시 설 수	수원공수 계	주 수 원 공		보 조 수원공수 No. of Supple- mentary Facilities	부 속 시 설 수	
	수원공수 No. of Facilities	면 적 Area				수원공수 No. of Facilities	면 적 Area			
6,709	4,425	186,452.9	1,435	849	9,833	5,631	67,662.7	3,623	579	Total
3,747	3,203	158,386.1	501	43	2,438	2,203	29,927.5	214	21	Reservoir
413	215	13,286.8	89	109	584	314	12,211.0	161	109	Pumping Station
18	12	3,238.2	5	1	15	14	1,091.3	-	1	Pumping & Drainage Station
19	-	-	5	14	18	-	-	11	7	Drainage Station
2,379	946	11,082.8	764	669	2,375	1,349	14,620.8	694	332	Weir
110	43	445.4	54	13	1,632	891	6,530.1	639	102	Infiltration Gallery
23	6	13.6	17	-	2,771	860	3,282.0	1,904	7	Tube Well
1	1	70.1	-	-	-	-	-	-	-	Seoul-teukbyeolsi
-	-	-	-	-	-	-	-	-	-	Reservoir
-	-	-	-	-	-	-	-	-	-	Pumping Station
-	-	-	-	-	-	-	-	-	-	Pumping & Drainage Station
-	-	-	-	-	-	-	-	-	-	Drainage Station
-	-	-	-	-	-	-	-	-	-	Weir
1	1	70.1	-	-	-	-	-	-	-	Infiltration Gallery
-	-	-	-	-	-	-	-	-	-	Tube Well
31	26	2,152.1	5	-	47	37	474.6	10	-	Busan-gwangyeoksi
16	16	165.4	-	-	14	13	111.7	1	-	Reservoir
9	5	1,394.5	4	-	4	3	304.9	1	-	Pumping Station
2	1	573.1	1	-	-	-	-	-	-	Pumping & Drainage Station
-	-	-	-	-	-	-	-	-	-	Drainage Station
4	4	19.1	-	-	17	17	56.5	-	-	Weir
-	-	-	-	-	5	-	-	5	-	Infiltration Gallery
-	-	-	-	-	7	4	1.5	3	-	Tube Well
77	61	1,608.8	4	12	54	39	408.0	6	9	Daegu-gwangyeoksi
53	50	922.2	1	2	18	14	88.6	1	3	Reservoir
14	11	686.6	1	2	7	4	186.1	1	2	Pumping Station
1	-	-	1	-	-	-	-	-	-	Pumping & Drainage Station
2	-	-	-	2	2	-	-	-	2	Drainage Station
5	-	-	1	4	5	1	5.0	2	2	Weir
2	-	-	-	2	19	18	126.0	1	-	Infiltration Gallery
-	-	-	-	-	3	2	2.3	1	-	Tube Well

리 시 설 현 황 (계속)

Completed by Year(Cont'd)

Area : ha

1982 ~ 1986					1987 ~ 2002					Province
수원공수 계	주 수 원 공		보 조 수원공수 No. of Supple- mentary Facilities	부 속 시 설 수 No. of Auxiliary Facilities	수원공수 계	주 수 원 공		보 조 수원공수 No. of Supple- mentary Facilities	부 속 시 설 수 No. of Auxiliary Facilities	
	수원공수 No. of Facilities	면 적 Area				수원공수 No. of Facilities	면 적 Area			
4,549	2,396	77,599.7	1,541	612	19,577	13,381	121,356.6	4,926	1,270	Total
311	281	34,180.9	25	5	438	394	56,596.3	38	6	Reservoir
970	398	30,824.0	245	327	2,014	581	21,895.1	796	637	Pumping Station
15	4	2,891.0	10	1	32	12	1,153.9	13	7	Pumping & Drainage Station
72	5	122.0	20	47	425	64	1,365.8	110	251	Drainage Station
876	354	4,122.8	327	195	1,149	593	3,921.3	286	270	Weir
205	90	1,538.0	81	34	158	77	1,390.4	67	14	Infiltration Gallery
2,100	1,264	3,921.0	833	3	15,361	11,660	35,033.8	3,616	85	Tube Well
-	-	-	-	-	3	3	-	-	-	Seoul-teukbyeolsi
-	-	-	-	-	-	-	-	-	-	Reservoir
-	-	-	-	-	-	-	-	-	-	Pumping Station
-	-	-	-	-	-	-	-	-	-	Pumping & Drainage Station
-	-	-	-	-	-	-	-	-	-	Drainage Station
-	-	-	-	-	-	-	-	-	-	Weir
-	-	-	-	-	-	-	-	-	-	Infiltration Gallery
-	-	-	-	-	3	3	-	-	-	Tube Well
7	4	20.0	3	-	126	10	1,755.3	112	4	Busan-gwangyeoksi
1	-	-	1	-	2	2	29.6	-	-	Reservoir
2	2	12.0	-	-	9	4	1,713.7	2	3	Pumping Station
-	-	-	-	-	-	-	-	-	-	Pumping & Drainage Station
-	-	-	-	-	1	-	-	-	1	Drainage Station
2	2	8.0	-	-	-	-	-	-	-	Weir
-	-	-	-	-	-	-	-	-	-	Infiltration Gallery
2	-	-	2	-	114	4	12.0	110	-	Tube Well
40	26	1,175.9	5	9	169	27	658.4	136	6	Daegu-gwangyeoksi
-	-	-	-	-	3	3	114.0	-	-	Reservoir
17	9	1,117.6	3	5	9	4	486.4	2	3	Pumping Station
-	-	-	-	-	1	-	-	1	-	Pumping & Drainage Station
2	-	-	-	2	9	-	-	6	3	Drainage Station
4	2	10.0	-	2	1	1	5.0	-	-	Weir
-	-	-	-	-	-	-	-	-	-	Infiltration Gallery
17	15	48.3	2	-	146	19	53.0	127	-	Tube Well

6. 준공년도별수 Status of Irrigation Facilities

면적 : 헥타아르

시도 및 시설별	계 Total					1945년 이전 Before 1945				
	수원공수 계 Total No. of Facilities	주수원공 Main Facilities		보조 수원공수 No. of Supple- mentary Facilities	부속 시설수 No. of Auxiliary Facilities	수원공수 계 Total No. of Facilities	주수원공 Main Facilities		보조 수원공수 No. of Supple- mentary Facilities	부속 시설수 No. of Auxiliary Facilities
		수원공수 No. of Facilities	면적 Area				수원공수 No. of Facilities	면적 Area		
인 천 광 역 시	503	413	6,885.4	60	30	9	8	201.9	1	-
저수지	36	33	5,257.6	2	1	5	5	31.1	-	-
양수장	58	18	427.3	12	28	1	-	-	1	-
양배수장	-	-	-	-	-	-	-	-	-	-
배수장	1	-	-	-	1	-	-	-	-	-
보	6	5	217.3	1	-	3	3	170.8	-	-
집수암거	40	39	78.6	1	-	-	-	-	-	-
관정	362	318	904.6	44	-	-	-	-	-	-
광 주 광 역 시	495	320	4,325.6	168	7	101	55	1,210.1	45	1
저수지	150	97	1,903.5	52	1	88	49	1,012.1	38	1
양수장	78	48	1,270.7	30	-	2	1	88.0	1	-
양배수장	-	-	-	-	-	-	-	-	-	-
배수장	-	-	-	-	-	-	-	-	-	-
보	64	22	364.2	40	2	11	5	110.0	6	-
집수암거	19	12	242.8	7	-	-	-	-	-	-
관정	184	141	544.4	39	4	-	-	-	-	-
대 전 광 역 시	659	588	2,716.8	64	7	50	50	732.4	-	-
저수지	19	19	449.2	-	-	5	5	34.6	-	-
양수장	30	22	406.8	1	7	1	1	20.7	-	-
양배수장	-	-	-	-	-	-	-	-	-	-
배수장	-	-	-	-	-	-	-	-	-	-
보	105	99	953.0	6	-	44	44	677.1	-	-
집수암거	18	6	36.5	12	-	-	-	-	-	-
관정	487	442	871.3	45	-	-	-	-	-	-
울 산 광 역 시	1,058	725	7,939.2	282	51	287	221	1,712.5	66	-
저수지	373	278	4,354.7	87	8	205	153	1,348.8	52	-
양수장	130	58	965.3	47	25	4	2	7.0	2	-
양배수장	-	-	-	-	-	-	-	-	-	-
배수장	2	-	-	-	2	-	-	-	-	-
보	260	151	1,166.2	100	9	77	65	348.5	12	-
집수암거	82	47	755.5	28	7	1	1	8.2	-	-
관정	211	191	697.5	20	-	-	-	-	-	-
경 기 도	4,636	3,490	85,633.0	739	407	478	407	7,044.2	44	27
저수지	423	392	40,758.8	14	17	184	162	4,595.0	9	13
양수장	516	226	18,065.3	57	233	19	18	537.4	-	1
양배수장	7	3	8,694.6	1	3	-	-	-	-	-
배수장	34	3	16.0	2	29	-	-	-	-	-
보	1,291	1,010	8,586.2	176	105	265	220	1,879.2	32	13
집수암거	387	299	4,225.9	68	20	8	7	32.6	1	-
관정	1,978	1,557	5,286.2	421	-	2	-	-	2	-

리 시 설 현 황 (계속)

Completed by Year(Cont'd)

Area : ha

1946 ~ 1966					1967 ~ 1971					Province
수원공수 계	주 수 원 공		보 조 수원공수 No. of Supple- mentary Facilities	부 속 시 설 수 No. of Auxiliary Facilities	수원공수 계	주 수 원 공		보 조 수원공수 No. of Supple- mentary Facilities	부 속 시 설 수 No. of Auxiliary Facilities	
	Total No. of Facilities	수원공수 No. of Facilities				면 적 Area	Total No. of Facilities			
										Irrigation Facilities
7	3	1,726.2	1	3	24	22	131.2	1	1	Incheon-gwangyeoksi
5	3	1,726.2	1	1	4	4	82.0	-	-	Reservoir
1	-	-	-	1	3	1	27.2	1	1	Pumping Station
-	-	-	-	-	-	-	-	-	-	Pumping & Drainage Station
1	-	-	-	1	-	-	-	-	-	Drainage Station
-	-	-	-	-	-	-	-	-	-	Weir
-	-	-	-	-	14	14	21.0	-	-	Infiltration Gallery
-	-	-	-	-	3	3	1.0	-	-	Tube Well
85	57	1,520.3	27	1	75	42	563.3	33	-	Gwangju-gwangyeoksi
23	17	519.7	6	-	31	23	223.5	8	-	Reservoir
36	32	837.3	4	-	19	10	252.4	9	-	Pumping Station
-	-	-	-	-	-	-	-	-	-	Pumping & Drainage Station
-	-	-	-	-	-	-	-	-	-	Drainage Station
26	8	163.3	17	1	15	5	35.4	10	-	Weir
-	-	-	-	-	10	4	52.0	6	-	Infiltration Gallery
-	-	-	-	-	-	-	-	-	-	Tube Well
24	24	267.7	-	-	66	28	100.7	38	-	Daejeon-gwangyeoksi
5	5	38.6	-	-	2	2	15.5	-	-	Reservoir
4	4	141.3	-	-	-	-	-	-	-	Pumping Station
-	-	-	-	-	-	-	-	-	-	Pumping & Drainage Station
-	-	-	-	-	-	-	-	-	-	Drainage Station
15	15	87.8	-	-	19	18	66.0	1	-	Weir
-	-	-	-	-	14	3	9.7	11	-	Infiltration Gallery
-	-	-	-	-	31	5	9.5	26	-	Tube Well
97	79	848.7	14	4	169	110	877.2	48	11	Ulsan-gwangyeoksi
77	67	764.7	9	1	52	34	273.8	15	3	Reservoir
4	3	23.5	1	-	17	13	84.6	3	1	Pumping Station
-	-	-	-	-	-	-	-	-	-	Pumping & Drainage Station
-	-	-	-	-	-	-	-	-	-	Drainage Station
12	6	44.1	4	2	41	29	232.3	10	2	Weir
4	3	16.4	-	1	58	34	286.5	19	5	Infiltration Gallery
-	-	-	-	-	1	-	-	1	-	Tube Well
247	192	12,562.9	26	29	778	545	5,873.3	191	42	Gyeonggi-do
109	105	11,224.5	4	-	50	49	1,077.8	-	1	Reservoir
26	9	225.3	1	16	53	25	1,523.6	5	23	Pumping Station
-	-	-	-	-	-	-	-	-	-	Pumping & Drainage Station
-	-	-	-	-	-	-	-	-	-	Drainage Station
103	74	1,038.3	17	12	181	139	1,420.5	28	14	Weir
8	3	73.0	4	1	131	100	1,195.0	27	4	Infiltration Gallery
1	1	1.8	-	-	363	232	656.4	131	-	Tube Well

6. 준공년도별수 Status of Irrigation Facilities

면적 : 헥타아르

시도 및 시설별	1972 ~ 1976					1977 ~ 1981				
	수원공수 계	주수원공		보조 수원공수 No. of Supple- mentary Facilities	부속 시설수 No. of Auxiliary Facilities	수원공수 계	주수원공		보조 수원공수 No. of Supple- mentary Facilities	부속 시설수 No. of Auxiliary Facilities
		Main Facilities					Main Facilities			
	Total No. of Facilities	수원공수 No. of Facilities	면적 Area			Total No. of Facilities	수원공수 No. of Facilities	면적 Area		
인 천 광 역 시	18	15	203.9	1	2	56	47	1,976.6	-	9
저수지	6	6	149.0	-	-	8	8	1,872.3	-	-
양수장	5	3	27.0	-	2	15	6	48.0	-	9
양배수장	-	-	-	-	-	-	-	-	-	-
배수장	-	-	-	-	-	-	-	-	-	-
보	1	1	16.5	-	-	-	-	-	-	-
집수암거	6	5	11.4	1	-	19	19	39.2	-	-
관정	-	-	-	-	-	14	14	17.1	-	-
광 주 광 역 시	20	9	190.7	11	-	28	13	246.8	15	-
저수지	6	6	125.2	-	-	2	2	23.0	-	-
양수장	7	1	30.0	6	-	7	2	28.0	5	-
양배수장	-	-	-	-	-	-	-	-	-	-
배수장	-	-	-	-	-	-	-	-	-	-
보	7	2	35.5	5	-	3	1	5.0	2	-
집수암거	-	-	-	-	-	9	8	190.8	1	-
관정	-	-	-	-	-	7	-	-	7	-
대 전 광 역 시	9	9	67.2	-	-	33	26	368.4	6	1
저수지	-	-	-	-	-	2	2	233.4	-	-
양수장	-	-	-	-	-	13	12	95.6	-	1
양배수장	-	-	-	-	-	-	-	-	-	-
배수장	-	-	-	-	-	-	-	-	-	-
보	8	8	63.8	-	-	11	9	25.2	2	-
집수암거	1	1	3.4	-	-	2	1	5.4	1	-
관정	-	-	-	-	-	5	2	8.8	3	-
울 산 광 역 시	105	51	1,566.3	43	11	79	36	872.5	40	3
저수지	20	13	917.6	5	2	11	6	416.2	3	2
양수장	15	5	197.9	7	3	11	8	245.3	2	1
양배수장	-	-	-	-	-	-	-	-	-	-
배수장	-	-	-	-	-	-	-	-	-	-
보	66	32	445.8	29	5	48	16	70.8	32	-
집수암거	4	1	5.0	2	1	8	6	140.2	2	-
관정	-	-	-	-	-	1	-	-	1	-
경 기 도	575	442	33,602.2	68	65	649	480	11,961.1	103	66
저수지	33	32	19,295.3	1	-	18	16	1,388.3	-	2
양수장	81	44	2,795.2	6	31	105	56	7,714.9	16	33
양배수장	1	1	8,371.8	-	-	1	-	-	-	1
배수장	1	-	-	-	1	-	-	-	-	-
보	410	328	2,575.5	50	32	252	187	1,140.2	38	27
집수암거	37	28	536.4	8	1	108	95	1,398.8	10	3
관정	12	9	28.0	3	-	165	126	318.9	39	-

리 시 설 현 황 (계속)

Completed by Year(Cont'd)

Area : ha

1982 ~ 1986					1987 ~ 2002					Province
수원공수 계	주 수 원 공		보 조 수원공수 No. of Supple- mentary Facilities	부 속 시 설 수 No. of Auxiliary Facilities	수원공수 계	주 수 원 공		보 조 수원공수 No. of Supple- mentary Facilities	부 속 시 설 수 No. of Auxiliary Facilities	
	Total No. of Facilities	수원공수 No. of Facilities				면 적 Area	Total No. of Facilities			
36	30	318.3	1	5	353	288	2,327.3	55	10	Incheon-gwangyeoksi
3	3	202.5	-	-	5	4	1,194.5	1	-	Reservoir
8	2	30.0	1	5	25	6	295.1	9	10	Pumping Station
-	-	-	-	-	-	-	-	-	-	Pumping & Drainage Station
-	-	-	-	-	-	-	-	-	-	Drainage Station
1	1	30.0	-	-	1	-	-	1	-	Weir
1	1	7.0	-	-	-	-	-	-	-	Infiltration Gallery
23	23	48.8	-	-	322	278	837.7	44	-	Tube Well
32	9	50.2	23	-	154	135	544.2	14	5	Gwangju-gwangyeoksi
-	-	-	-	-	-	-	-	-	-	Reservoir
2	-	-	2	-	5	2	35.0	3	-	Pumping Station
-	-	-	-	-	-	-	-	-	-	Pumping & Drainage Station
-	-	-	-	-	-	-	-	-	-	Drainage Station
1	1	15.0	-	-	1	-	-	-	1	Weir
-	-	-	-	-	-	-	-	-	-	Infiltration Gallery
29	8	35.2	21	-	148	133	509.2	11	4	Tube Well
15	9	137.6	5	1	462	442	1,042.8	15	5	Daejeon-gwangyeoksi
2	2	18.5	-	-	3	3	108.6	-	-	Reservoir
4	3	92.1	-	1	8	2	57.1	1	5	Pumping Station
-	-	-	-	-	-	-	-	-	-	Pumping & Drainage Station
-	-	-	-	-	-	-	-	-	-	Drainage Station
2	-	-	2	-	6	5	33.1	1	-	Weir
1	1	18.0	-	-	-	-	-	-	-	Infiltration Gallery
6	3	9.0	3	-	445	432	844.0	13	-	Tube Well
42	9	62.8	15	18	279	219	1,999.2	56	4	Ulsan-gwangyeoksi
2	1	14.6	1	-	6	4	619.0	2	-	Reservoir
21	2	13.5	1	18	58	25	393.5	31	2	Pumping Station
-	-	-	-	-	-	-	-	-	-	Pumping & Drainage Station
-	-	-	-	-	2	-	-	-	2	Drainage Station
1	1	18.0	-	-	15	2	6.7	13	-	Weir
2	1	3.0	1	-	5	1	296.2	4	-	Infiltration Gallery
16	4	13.7	12	-	193	187	683.8	6	-	Tube Well
330	219	5,779.0	63	48	1,579	1,205	8,810.3	244	130	Gyeonggi-do
14	13	1,365.1	-	1	15	15	1,812.8	-	-	Reservoir
60	17	3,385.5	7	36	172	57	1,883.4	22	93	Pumping Station
-	-	-	-	-	5	2	322.8	1	2	Pumping & Drainage Station
5	-	-	-	5	28	3	16.0	2	23	Drainage Station
25	15	219.5	7	3	55	47	313.0	4	4	Weir
23	19	264.7	1	3	72	47	725.4	17	8	Infiltration Gallery
203	155	544.2	48	-	1,232	1,034	3,736.9	198	-	Tube Well

6. 준공년도별 수 Status of Irrigation Facilities

면적 : 헥타아르

시도 및 시설별	계 Total					1945년 이전 Before 1945				
	수원공수 계 Total No. of Facilities	주 수원 공 Main Facilities		보 조 수원공수 No. of Supple- mentary Facilities	부 속 시 설 수 No. of Auxiliary Facilities	수원공수 계 Total No. of Facilities	주 수원 공 Main Facilities		보 조 수원공수 No. of Supple- mentary Facilities	부 속 시 설 수 No. of Auxiliary Facilities
		수원공수 No. of Facilities	면 적 Area				수원공수 No. of Facilities	면 적 Area		
강 원 도	6,110	2,565	37,919.6	3,442	103	1,395	431	5,222.7	947	17
저 수 지	339	314	13,435.8	22	3	171	163	1,925.9	7	1
양 수 장	328	173	4,252.0	140	15	1	1	10.5	-	-
양 배 수 장	-	-	-	-	-	-	-	-	-	-
배 수 장	12	-	-	2	10	-	-	-	-	-
보	3,810	1,357	17,411.9	2,383	70	1,220	264	3,266.9	340	16
집 수 압 거	109	33	535.3	71	5	3	3	19.4	-	-
관 정	1,512	688	2,284.6	824	-	-	-	-	-	-
충 청 북 도	4,414	3,161	45,639.8	741	512	1,359	1,072	7,620.0	177	110
저 수 지	803	723	27,623.7	63	17	400	350	3,529.6	42	8
양 수 장	398	219	6,359.0	115	64	9	2	176.9	5	2
양 배 수 장	6	1	150.9	4	1	-	-	-	-	-
배 수 장	18	-	-	6	12	-	-	-	-	-
보	2,007	1,360	8,190.0	266	381	892	717	3,892.4	78	97
집 수 압 거	247	143	1,187.2	83	21	35	3	21.1	29	3
관 정	935	715	2,129.0	204	16	23	-	-	23	-
충 청 남 도	6,332	4,683	131,959.4	907	742	779	726	24,291.8	36	17
저 수 지	960	912	84,906.0	39	9	421	400	20,133.1	21	-
양 수 장	806	363	17,176.0	142	301	13	7	1,158.4	1	5
양 배 수 장	4	4	10,992.2	-	-	-	-	-	-	-
배 수 장	115	-	-	22	93	1	-	-	-	1
보	1,637	1,098	10,183.1	282	257	341	319	3,000.3	13	9
집 수 압 거	494	324	2,719.8	91	79	3	-	-	1	2
관 정	2,316	1,982	5,982.3	331	3	-	-	-	-	-
전 라 북 도	6,670	5,073	117,016.7	672	925	1,835	1,607	37,036.8	146	82
저 수 지	2,273	2,110	99,720.2	106	57	1,484	1,379	35,274.9	60	45
양 수 장	604	184	5,118.9	114	306	17	3	271.7	5	9
양 배 수 장	12	-	-	10	2	-	-	-	-	-
배 수 장	38	3	3.0	7	28	-	-	-	-	-
보	1,385	697	5,766.1	172	516	323	225	1,490.2	70	28
집 수 압 거	239	194	753.8	38	7	11	-	-	11	-
관 정	2,119	1,885	5,654.7	225	9	-	-	-	-	-

리 시 설 현 황 (계속)

Completed by Year(Cont'd)

Area : ha

1946 ~ 1966					1967 ~ 1971					Province
수원공수 계	주 수 원 공		보 조 수원공수 No. of Supple- mentary Facilities	부 속 시 설 수 No. of Auxiliary Facilities	수원공수 계	주 수 원 공		보 조 수원공수 No. of Supple- mentary Facilities	부 속 시 설 수 No. of Auxiliary Facilities	
	수원공수 No. of Facilities	면 적 Area				수원공수 No. of Facilities	면 적 Area			
413	182	5,750.8	214	17	678	201	4,464.9	469	8	Gangwon-do
85	75	3,552.1	9	1	25	22	1,297.8	3	-	Reservoir
7	5	168.7	2	-	14	9	340.2	4	1	Pumping Station
-	-	-	-	-	-	-	-	-	-	Pumping & Drainage Station
-	-	-	-	-	-	-	-	-	-	Drainage Station
305	96	1,966.6	193	16	295	123	2,427.4	165	7	Weir
11	4	58.0	7	-	44	11	133.8	33	-	Infiltration Gallery
5	2	5.4	3	-	300	36	265.7	264	-	Tube Well
477	326	10,179.8	70	81	418	272	2,619.2	97	49	Chungcheongbuk-do
216	192	8,602.9	16	8	86	83	973.6	2	1	Reservoir
18	12	638.7	3	3	24	12	527.4	5	7	Pumping Station
1	-	-	1	-	-	-	-	-	-	Pumping & Drainage Station
1	-	-	-	1	1	-	-	1	-	Drainage Station
223	118	920.2	38	67	160	93	653.9	35	32	Weir
11	4	18.0	5	2	86	61	419.3	16	9	Infiltration Gallery
7	-	-	7	-	61	23	45.0	38	-	Tube Well
502	391	29,657.7	60	51	821	560	4,831.5	194	67	Chungcheongnam-do
264	248	26,502.7	13	3	72	70	1,318.6	1	1	Reservoir
46	22	1,713.5	4	20	48	26	547.0	6	16	Pumping Station
1	1	397.7	-	-	1	1	111.0	-	-	Pumping & Drainage Station
2	-	-	-	2	3	-	-	2	1	Drainage Station
175	117	1,018.3	35	23	235	162	1,024.7	39	34	Weir
12	3	25.5	6	3	232	170	1,265.2	47	15	Infiltration Gallery
2	-	-	2	-	230	131	565.0	99	-	Tube Well
809	475	52,156.7	69	265	671	501	5,052.0	74	96	Jeollabuk-do
390	364	49,913.9	21	5	263	240	2,730.4	19	4	Reservoir
63	9	1,025.8	13	41	46	23	1,352.9	10	13	Pumping Station
-	-	-	-	-	1	-	-	-	1	Pumping & Drainage Station
-	-	-	-	-	-	-	-	-	-	Drainage Station
353	100	1,212.8	34	219	151	59	533.0	14	78	Weir
3	2	4.2	1	-	154	146	384.2	8	-	Infiltration Gallery
-	-	-	-	-	56	33	51.5	23	-	Tube Well

6. 준공년도별수 Status of Irrigation Facilities

면적 : 헥타아르

시도 및 시설별	1972 ~ 1976					1977 ~ 1981				
	수원공수 계 Total No. of Facilities	주수원공 Main Facilities		보조 수원공수 No. of Supple- mentary Facilities	부속 시설수 No. of Auxiliary Facilities	수원공수 계 Total No. of Facilities	주수원공 Main Facilities		보조 수원공수 No. of Supple- mentary Facilities	부속 시설수 No. of Auxiliary Facilities
		수원공수 No. of Facilities	면적 Area				수원공수 No. of Facilities	면적 Area		
강원도	900	375	8,639.8	505	20	773	297	5,992.0	465	11
저수지	15	15	2,452.5	-	-	17	14	1,745.5	3	-
양수장	52	29	762.1	21	2	113	64	1,546.7	45	4
양배수장	-	-	-	-	-	-	-	-	-	-
배수장	-	-	-	-	-	-	-	-	-	-
보	760	318	5,151.0	427	15	522	200	2,615.0	316	6
집수암거	25	9	257.7	13	3	8	1	7.8	6	1
관정	48	4	16.5	44	-	113	18	77.0	95	-
충청북도	407	246	3,145.5	85	76	574	371	5,771.1	86	117
저수지	34	34	655.0	-	-	23	22	3,133.2	1	-
양수장	37	14	1,131.7	16	7	101	64	1,034.4	21	16
양배수장	1	1	150.9	-	-	-	-	-	-	-
배수장	-	-	-	-	-	1	-	-	-	1
보	308	189	1,150.4	52	67	311	175	1,060.6	39	97
집수암거	18	8	57.5	8	2	66	52	482.0	11	3
관정	9	-	-	9	-	72	58	60.9	14	-
충청남도	659	439	17,099.7	120	100	1,000	678	19,230.9	185	137
저수지	63	60	2,812.9	3	-	51	50	12,648.6	-	1
양수장	73	50	4,081.6	7	16	208	141	2,716.6	26	41
양배수장	1	1	7,645.4	-	-	-	-	-	-	-
배수장	6	-	-	2	4	4	-	-	3	1
보	429	277	2,172.5	90	62	288	175	2,243.8	53	60
집수암거	71	40	348.5	13	18	141	94	764.4	13	34
관정	16	11	38.8	5	-	308	218	857.5	90	-
전라북도	255	132	2,704.2	33	90	447	316	3,235.5	46	85
저수지	39	37	1,857.6	2	-	21	20	1,009.8	-	1
양수장	44	12	315.4	6	26	130	69	954.0	16	45
양배수장	1	-	-	-	1	1	-	-	1	-
배수장	-	-	-	-	-	3	-	-	-	3
보	165	79	523.6	23	63	149	100	908.7	13	36
집수암거	6	4	7.6	2	-	37	36	123.4	1	-
관정	-	-	-	-	-	106	91	239.6	15	-

리 시 설 현 황 (계속)

Completed by Year(Cont'd)

Area : ha

1982 ~ 1986					1987 ~ 2002					Province
수원공수 계 Total No. of Facilities	주 수 원 공 Main Facilities		보 조 수원공수 No. of Supple- mentary Facilities	부 속 시 설 수 No. of Auxiliary Facilities	수원공수 계 Total No. of Facilities	주 수 원 공 Main Facilities		보 조 수원공수 No. of Supple- mentary Facilities	부 속 시 설 수 No. of Auxiliary Facilities	
	수원공수 No. of Facilities	면 적 Area				수원공수 No. of Facilities	면 적 Area			
525	183	3,439.8	331	11	1,426	896	4,409.6	511	19	Gangwon-do
13	13	1,629.3	-	-	13	12	832.7	-	1	Reservoir
33	15	557.3	15	3	108	50	866.5	53	5	Pumping Station
-	-	-	-	-	-	-	-	-	-	Pumping & Drainage Station
2	-	-	-	2	10	-	-	2	8	Drainage Station
336	112	1,127.4	219	5	372	244	857.6	123	5	Weir
6	2	27.6	3	1	12	3	31.0	9	-	Infiltration Gallery
135	41	98.2	94	-	911	587	1,821.8	324	-	Tube Well
261	197	10,968.1	36	28	918	677	5,336.1	190	51	Chungcheongbuk-do
23	21	8,555.0	2	-	21	21	2,174.4	-	-	Reservoir
101	77	1,809.3	13	11	108	38	1,040.6	52	18	Pumping Station
1	-	-	1	-	3	-	-	2	1	Pumping & Drainage Station
4	-	-	-	4	11	-	-	5	6	Drainage Station
51	33	274.4	7	11	62	35	238.1	17	10	Weir
24	14	183.3	8	2	7	1	6.0	6	-	Infiltration Gallery
57	52	146.1	5	-	706	582	1,877.0	108	16	Tube Well
525	318	15,144.7	98	109	2,046	1,571	21,703.1	214	261	Chungcheongnam-do
34	31	7,984.0	-	3	55	53	13,506.1	1	1	Reservoir
135	55	3,202.6	22	58	283	62	3,756.3	76	145	Pumping Station
1	1	2,838.1	-	-	-	-	-	-	-	Pumping & Drainage Station
15	-	-	1	14	84	-	-	14	70	Drainage Station
70	22	346.4	19	29	99	26	377.1	33	40	Weir
19	12	258.2	2	5	16	5	58.0	9	2	Infiltration Gallery
251	197	515.4	54	-	1,509	1,425	4,005.6	81	3	Tube Well
507	346	3,942.7	54	107	2,146	1,696	12,888.8	250	200	Jeollabuk-do
35	32	2,286.4	3	-	41	38	6,647.2	1	2	Reservoir
70	17	279.3	4	49	234	51	919.8	60	123	Pumping Station
3	-	-	3	-	6	-	-	6	-	Pumping & Drainage Station
4	-	-	-	4	31	3	3.0	7	21	Drainage Station
103	49	500.0	8	46	141	85	597.8	10	46	Weir
14	2	125.4	6	6	14	4	109.0	9	1	Infiltration Gallery
278	246	751.6	30	2	1,679	1,515	4,612.0	157	7	Tube Well

6. 준공년도별 수 Status of Irrigation Facilities

면적 : 헥타아르

시도 및 시설별	계 Total					1945년 이전 Before 1945				
	수원공수 계 Total No. of Facilities	주수원공 Main Facilities		보조 수원공수 No. of Supple- mentary Facilities	부속 시설수 No. of Auxiliary Facilities	수원공수 계 Total No. of Facilities	주수원공 Main Facilities		보조 수원공수 No. of Supple- mentary Facilities	부속 시설수 No. of Auxiliary Facilities
		수원공수 No. of Facilities	면적 Area				수원공수 No. of Facilities	면적 Area		
전라남도	9,595	6,900	149,549.6	1,858	837	1,713	1,227	29,933.2	426	60
저수지	3,242	2,745	109,538.8	480	17	1,348	1,035	26,301.5	304	9
양수장	770	234	20,247.1	296	240	16	4	450.9	6	6
양배수장	3	1	158.6	-	2	-	-	-	-	-
배수장	71	11	266.9	37	23	-	-	-	-	-
보	1,670	698	8,901.6	458	514	349	188	3,180.8	116	45
집수암거	295	157	1,289.6	118	20	-	-	-	-	-
관정	3,544	3,054	9,147.0	469	21	-	-	-	-	-
경상북도	15,523	8,224	130,634.9	6,756	543	4,628	2,953	34,601.4	1,631	44
저수지	5,595	3,896	71,061.4	1,672	27	3,561	2,290	23,900.8	1,249	22
양수장	1,529	638	26,298.2	686	205	39	13	1,106.6	22	4
양배수장	6	1	5.0	2	3	-	-	-	-	-
배수장	72	16	403.7	22	34	1	-	-	-	1
보	3,147	1,916	24,056.2	1,050	181	963	628	9,002.2	321	14
집수암거	632	239	3,711.4	315	78	54	22	591.8	29	3
관정	4,542	1,518	5,099.0	3,009	15	10	-	-	10	-
경상남도	11,013	6,927	97,589.8	3,158	928	2,306	1,801	28,156.6	443	62
저수지	3,253	2,895	51,668.7	313	45	1,498	1,318	17,586.0	163	17
양수장	848	384	16,294.5	293	171	14	12	1,994.5	2	-
양배수장	79	54	8,728.0	19	6	16	7	3,143.0	7	2
배수장	216	40	932.3	60	116	4	-	-	1	3
보	2,600	1,281	12,868.3	837	482	754	458	5,350.4	257	39
집수암거	803	295	1,491.9	427	81	18	5	79.7	12	1
관정	3,214	1,978	5,606.1	1,209	27	2	1	3.0	1	-
제주도	55	47	116.6	8	-	-	-	-	-	-
저수지	4	3	8.0	1	-	-	-	-	-	-
양수장	2	2	25.0	-	-	-	-	-	-	-
양배수장	-	-	-	-	-	-	-	-	-	-
배수장	-	-	-	-	-	-	-	-	-	-
보	2	2	-	-	-	-	-	-	-	-
집수암거	-	-	-	-	-	-	-	-	-	-
관정	47	40	83.6	7	-	-	-	-	-	-

6. 준공년도별수 Status of Irrigation Facilities

면적 : 헥타아르

시도 및 시설별	1972 ~ 1976					1977 ~ 1981				
	수원공수 계 Total No. of Facilities	주수원공 Main Facilities		보조 수원공수 No. of Supple- mentary Facilities	부속 시설수 No. of Auxiliary Facilities	수원공수 계 Total No. of Facilities	주수원공 Main Facilities		보조 수원공수 No. of Supple- mentary Facilities	부속 시설수 No. of Auxiliary Facilities
		수원공수 No. of Facilities	면적 Area				수원공수 No. of Facilities	면적 Area		
전라남도	402	231	32,196.6	91	80	622	368	7,490.7	171	83
저수지	120	113	30,725.9	6	1	105	95	4,372.2	8	2
양수장	33	9	566.3	9	15	114	51	1,134.9	32	31
양배수장	-	-	-	-	-	1	-	-	-	1
배수장	1	-	-	-	1	5	-	-	4	1
보	216	100	856.2	54	62	184	82	1,053.8	55	47
집수암거	32	9	48.2	22	1	82	64	762.8	17	1
관정	-	-	-	-	-	131	76	167.0	55	-
경상북도	978	573	9,776.3	350	55	1,586	810	15,050.8	664	112
저수지	195	158	3,225.7	35	2	232	191	4,116.6	40	1
양수장	108	45	2,680.1	48	15	415	167	6,654.6	204	44
양배수장	-	-	-	-	-	-	-	-	-	-
배수장	1	-	-	-	1	4	-	-	2	2
보	573	330	3,322.9	216	27	499	322	3,721.6	145	32
집수암거	71	34	533.9	27	10	110	39	350.4	38	33
관정	30	6	13.7	24	-	326	91	207.6	235	-
경상남도	776	450	6,799.8	256	70	1,022	516	7,173.2	297	209
저수지	184	164	2,571.1	18	2	67	61	1,606.8	6	-
양수장	69	41	1,914.3	21	7	295	146	2,093.8	97	52
양배수장	9	8	631.9	-	1	9	5	985.0	3	1
배수장	18	2	85.0	1	15	11	2	49.1	5	4
보	338	204	1,502.3	99	35	451	208	1,990.5	118	125
집수암거	122	30	80.7	82	10	171	81	412.2	63	27
관정	36	1	14.5	35	-	18	13	35.8	5	-
제주도	20	13	19.6	7	-	17	16	32.7	1	-
저수지	1	-	-	1	-	-	-	-	-	-
양수장	-	-	-	-	-	-	-	-	-	-
양배수장	-	-	-	-	-	-	-	-	-	-
배수장	-	-	-	-	-	-	-	-	-	-
보	2	2	-	-	-	-	-	-	-	-
집수암거	-	-	-	-	-	-	-	-	-	-
관정	17	11	19.6	6	-	17	16	32.7	1	-

리 시 설 현 황

Completed by Year

Area : ha

1982 ~ 1986					1987 ~ 2002					Province
수원공수 계	주 수 원 공		보 조 수원공수 No. of Supple- mentary Facilities	부 속 시 설 수 No. of Auxiliary Facilities	수원공수 계	주 수 원 공		보 조 수원공수 No. of Supple- mentary Facilities	부 속 시 설 수 No. of Auxiliary Facilities	
	수원공수 No. of Facilities	면 적 Area				수원공수 No. of Facilities	면 적 Area			
579	388	17,734.5	98	93	3,739	2,905	23,790.5	551	283	Jeollanam-do
65	62	5,734.5	2	1	92	87	9,515.0	3	2	Reservoir
112	38	10,423.3	26	48	369	81	5,569.2	179	109	Pumping Station
-	-	-	-	-	2	1	158.6	-	1	Pumping & Drainage Station
5	1	100.0	3	1	60	10	166.9	30	20	Drainage Station
88	28	455.0	17	43	194	33	305.9	33	128	Weir
9	9	176.4	-	-	9	4	28.0	3	2	Infiltration Gallery
300	250	845.3	50	-	3,013	2,689	8,046.9	303	21	Tube Well
1,125	442	11,530.2	587	96	2,841	1,276	18,477.3	1,450	115	Gyeongsangbuk-do
52	40	2,091.3	12	-	104	80	11,489.0	24	-	Reservoir
334	135	7,613.3	130	69	375	135	2,894.3	187	53	Pumping Station
1	-	-	-	1	4	1	5.0	1	2	Pumping & Drainage Station
5	-	-	1	4	59	16	403.7	18	25	Drainage Station
104	70	862.2	24	10	114	65	739.5	30	19	Weir
74	18	387.1	44	12	14	4	70.0	9	1	Infiltration Gallery
555	179	576.3	376	-	2,171	975	2,875.8	1,181	15	Tube Well
513	204	7,267.6	222	87	3,335	2,030	17,610.7	1,128	177	Gyeongsangnam-do
67	63	4,299.7	4	-	78	72	8,553.4	6	-	Reservoir
71	26	2,288.2	21	24	251	64	1,984.2	119	68	Pumping Station
9	3	52.9	6	-	11	8	667.5	2	1	Pumping & Drainage Station
30	4	22.0	15	11	130	32	776.2	26	72	Drainage Station
88	18	256.9	24	46	88	50	447.5	21	17	Weir
32	11	87.3	16	5	9	8	66.8	1	-	Infiltration Gallery
216	79	260.6	136	1	2,768	1,796	5,115.1	953	19	Tube Well
12	12	28.3	-	-	1	1	3.0	-	-	Jeju-do
-	-	-	-	-	-	-	-	-	-	Reservoir
-	-	-	-	-	-	-	-	-	-	Pumping Station
-	-	-	-	-	-	-	-	-	-	Pumping & Drainage Station
-	-	-	-	-	-	-	-	-	-	Drainage Station
-	-	-	-	-	-	-	-	-	-	Weir
-	-	-	-	-	-	-	-	-	-	Infiltration Gallery
12	12	28.3	-	-	1	1	3.0	-	-	Tube Well

7. 수 리 시 설 별 Number, Capacity and Irrigation

가. 총괄 Summary

시 군 별	계 Total			저 수 지 Reservoir				양(배)수장 Pumping & Drainage			
	개소수 No.	인가면적 Planned Develop- ment Area (ha)	수혜면적 Benefitted Area (ha)	개소수 No.	유효저수량 Effective Storage Capacity (1,000㎥)	수혜면적 Benefitted Area (ha)	만수면적 Area of Full Water (ha)	개소수 No.	수혜면적 Benefitted Area (ha)	원동기	
										전동기 Electric Motor	대수 No.
							마력수 (HP)	대수 No.			
1 9 9 7	62,281	1,309,407.0	805,602.7	18,034	2,967,443	506,243.5	83,529.2	6,141	146,234.5	873,309	7,409
1 9 9 8	62,936	1,127,734.5	812,870.3	18,000	3,009,785	510,155.9	83,806.1	6,209	149,484.8	892,664	7,578
1 9 9 9	63,547	1,130,173.5	814,347.7	17,956	3,102,049	510,968.5	86,664.2	6,398	149,366.2	909,926	7,710
2 0 0 0	64,543	1,137,188.6	817,700.1	17,913	3,002,631	510,537.8	87,286.7	6,546	152,611.6	940,134	8,011
2 0 0 1	67,582	1,153,735.9	827,087.1	17,882	3,450,387	512,131.3	87,558.3	6,763	154,657.1	1,006,305	8,441
2 0 0 2	68,018	1,140,366.2	831,527.2	17,820	3,749,234	514,929.1	87,581.1	6,932	155,907.8	1,061,335	8,794
서울 특별시	23	1,658.6	687.5	-	-	-	-	3	585.9	575	5
강 서 구	1	1,124.9	509.6	-	-	-	-	1	509.6	400	2
구 로 구	3	103.0	-	-	-	-	-	-	-	-	-
서 초 구	2	14.0	2.0	-	-	-	-	1	-	75	1
강 남 구	11	88.5	12.0	-	-	-	-	1	-	100	2
송 파 구	5	209.5	83.6	-	-	-	-	-	-	-	-
강 동 구	1	118.7	80.3	-	-	-	-	-	76.3	-	-
부산 광역시	378	8,896.6	6,436.0	130	4,029	875.6	108.8	48	5,297.8	4,572	57
해 운 대 구	5	33.5	3.9	1	7	2.4	0.3	-	-	-	-
금 정 구	14	53.3	32.7	13	35	32.7	4.5	-	-	-	-
강 서 구	93	7,197.9	5,431.3	24	297	128.1	10.8	43	5,285.8	4,367	52
기 장 군	266	1,611.9	968.1	92	3,690	712.4	93.2	5	12.0	205	5
대구 광역시	586	9,699.8	6,206.6	226	25,497	3,658.3	574.6	114	2,204.9	26,631	154
동 구	126	1,369.6	730.7	56	3,446	486.3	89.6	10	91.5	930	10
북 구	54	766.4	309.7	23	1,430	249.0	47.6	7	36.4	305	7
수 성 구	41	392.5	243.6	28	1,852	201.0	56.1	4	42.6	71	4
달 서 구	13	150.5	46.7	5	1,442	44.1	19.7	4	2.6	525	3
달 성 군	352	7,020.8	4,875.9	114	17,327	2,677.9	361.6	89	2,031.8	24,800	130
인천 광역시	506	11,821.6	8,941.2	36	22,556	5,257.6	575.9	62	2,483.1	7,316	62
중 구	51	159.7	148.1	3	173	7.4	0.9	1	-	-	-
연 수 구	3	12.0	12.0	-	-	-	-	-	-	-	-
남 동 구	9	76.3	76.3	-	-	-	-	-	-	-	-
계 양 구	7	3,669.6	2,077.8	-	-	-	-	2	2,055.8	120	2
서 구	10	92.7	82.1	1	64	5.4	2.0	6	57.2	2,035	6
강 화 군	257	7,210.3	6,056.9	28	21,978	5,176.7	556.6	46	358.7	5,143	52
웅 진 군	169	601.0	488.0	4	341	68.1	16.4	7	11.4	18	2
광주 광역시	497	10,613.4	8,950.1	152	9,474	6,373.6	362.9	78	1,547.9	3,269	83
동 구	29	207.0	149.8	6	150	47.2	5.6	-	-	-	-
서 구	42	705.0	658.5	11	738	372.5	29.9	8	172.0	195	9
남 구	136	2,497.4	2,267.0	25	826	1,625.0	41.8	21	387.7	420	22
북 구	87	3,364.9	3,249.0	28	1,505	2,686.3	56.2	6	277.2	1,200	9
광 산 구	203	3,839.1	2,625.8	82	6,255	1,642.6	229.4	43	588.2	1,454	43
대전 광역시	659	3,666.0	2,716.8	19	4,597	449.2	100.6	30	406.8	1,290	29
동 구	109	302.0	178.9	3	46	17.5	2.3	-	-	-	-
중 구	51	187.4	141.0	3	352	19.0	6.1	4	24.6	235	4
서 구	126	986.8	716.9	2	962	131.3	14.1	12	79.3	270	10
유 성 구	309	1,923.3	1,481.4	9	3,222	268.2	56.9	12	257.7	730	13
대 터 구	64	266.5	198.6	2	16	13.2	21.2	2	45.2	55	2

주 : 나, 다)는 시·군, 농업기반공사 지사별로 작성하여 총괄의 도별계와 일치되지 않는 경우가 있음.

제 원 현 황

Area by Facilities

Station		보 Weir			침수암거 Infiltration Gallery			관 정 Tube well			미수혜면적 Unirrigated Area (ha)	Administrative Division
Power		개소수 No.	수혜면적 Benefitted Area (ha)	취입수량 Water Intake (m ³ /s)	개소수 No.	수혜면적 Benefitted Area (ha)	채수량 Amount of Water Attained (m ³ /day)	개소수 No.	수혜면적 Benefitted Area (ha)	채수량 Amount of Water Attained (m ³ /day)		
엔진 Engine	대수 No.											
마력수 (HP)	대수 No.	No.	Benefitted Area (ha)	Water Intake (m ³ /s)	No.	Benefitted Area (ha)	Amount of Water Attained (m ³ /day)	No.	Benefitted Area (ha)	Amount of Water Attained (m ³ /day)	Unirrigated Area (ha)	Division
84,156	1,255	18,252	102,533.9	568.965	3,853	20,041.0	6,857.84	16,001	30,549.8	7,123.77	503,804.	1 9 9 7
84,606	1,255	18,277	101,460.0	568.924	3,826	19,987.9	6,768.84	16,624	31,781.7	7,199.68	314,864.	1 9 9 8
88,545	1,233	18,320	101,178.0	598.568	3,739	19,755.3	6,670.15	17,134	33,079.7	7,283.46	315,825.	1 9 9 9
83,492	1,207	18,350	100,605.8	605.893	3,680	18,599.0	6,579.64	18,054	35,345.9	7,445.35	319,488.	2 0 0 0
79,059	1,179	18,370	99,862.5	602.794	3,615	18,174.9	6,164.60	20,952	42,261.3	7,828.07	326,648.	2 0 0 1
75,221	1,164	18,113	99,027.0	600.131	3,397	17,234.4	5,913.167	21,756	44,428.9	7,925.487	309,266.5	2 0 0 2
-	-	-	-	-	4	80.1	13,058	16	21.5	7,039	971.1	Seoul-teukbyeolsi
-	-	-	-	-	-	-	-	-	-	-	615.3	Gangseo-gu
-	-	-	-	-	-	-	-	3	-	453	103.0	Guro-gu
-	-	-	-	-	1	2.0	654	-	-	-	12.0	Seocho-gu
-	-	-	-	-	1	4.0	11,318	9	8.0	4,532	76.5	Gangnam-gu
-	-	-	-	-	1	70.1	-	4	13.5	2,054	125.9	Songpa-gu
-	-	-	-	-	1	4.0	1,086	-	-	-	38.4	Gangdong-gu
420	7	71	249.1	0.529	6	-	1,017	123	13.5	21,949	2,460.6	Busan-gwangyeoksi
-	-	-	-	-	-	-	-	4	1.5	1,159	29.6	Haeundae-gu
-	-	1	-	0.006	-	-	-	-	-	-	20.6	Geumjeong-gu
340	5	6	17.4	0.030	5	-	550	15	-	2,391	1,766.6	Gangseo-gu
80	2	64	231.7	0.493	1	-	467	104	12.0	18,399	643.8	Gijang-gun
150	4	58	113.8	1.475	22	126.0	46,113	166	103.6	43,304	3,493.2	Daegu-gwangyeoksi
-	-	21	62.1	0.273	6	68.0	14,385	33	22.8	9,131	638.9	Dong-gu
-	-	3	-	0.122	-	-	-	21	24.3	7,090	456.7	Buk-gu
-	-	1	-	0.203	3	-	15,627	5	-	1,810	148.9	Suseong-gu
10	1	1	-	0.100	-	-	-	3	-	900	103.8	Dalseo-gu
140	3	32	51.7	0.777	13	58.0	16,101	104	56.5	24,373	2,144.9	Dalseong-gun
835	24	6	217.3	0.493	40	78.6	7,039	362	904.6	70,165	2,880.4	Incheon-gwangyeoksi
22	1	-	-	-	-	-	-	47	140.7	10,845	11.6	Jung-gu
-	-	-	-	-	-	-	-	3	12.0	460	-	Yeonsu-gu
-	-	2	50.8	0.004	-	-	-	7	25.5	1,030	-	Namdong-gu
150	2	-	-	-	-	-	-	5	22.0	1,416	1,591.8	Gyeyang-gu
51	3	2	16.5	0.035	-	-	-	1	3.0	250	10.6	Seo-gu
466	11	2	150.0	0.454	27	74.4	4,951	154	297.1	36,392	1,153.4	Ganghwa-gun
146	7	-	-	-	13	4.2	2,088	145	404.3	19,772	113.0	Ongjin-gun
110	3	64	364.2	4.441	19	242.8	70,406	184	544.4	48,933	1,817.7	Gwangju-gwangyeoksi
-	-	5	67.0	0.081	-	-	-	18	35.6	4,615	57.2	Dong-gu
-	-	3	-	0.188	2	52.0	11,352	18	62.0	4,034	46.5	Seo-gu
-	-	21	36.7	0.443	5	46.0	19,165	64	171.6	17,008	230.4	Nam-gu
-	-	24	146.5	0.215	-	-	-	29	139.0	7,656	270.3	Buk-gu
110	3	11	114.0	3.514	12	144.8	39,889	55	136.2	15,620	1,213.3	Gwangsan-gu
75	2	105	953.0	2.411	18	36.5	9,591	487	871.3	85,753	949.3	Daejeon-gwangyeoksi
-	-	18	33.0	0.126	-	-	-	88	128.4	14,832	123.1	Dong-gu
-	-	14	33.4	0.116	-	-	-	30	64.0	6,089	46.4	Jung-gu
75	2	28	343.4	0.526	8	22.0	4,549	76	140.9	17,708	269.9	Seo-gu
-	-	32	500.3	1.575	9	10.8	4,227	247	444.4	41,272	442.0	Yuseong-gu
-	-	13	42.9	0.068	1	3.7	815	46	93.6	5,852	67.9	Daedeok-gu

Note : Province's total may be inconsistent with B) and C) because it was compiled by Si and Gun or KARICO District Offices

7. 수 리 시 설 별 Number, Capacity and Irrigation

시 군 별	계 Total			저 수 지 Reservoir				양(배)수장 Pumping & Drainage			
	개소수 No.	인가면적 Planned Develop- ment Area (ha)	수혜면적 Benefitted Area (ha)	개소수 No.	유효저수량 Effective Storage Capacity (1,000m ³)	수혜면적 Benefitted Area (ha)	만수면적 Area of Full Water (ha)	개소수 No.	수혜면적 Benefitted Area (ha)	원동기	
										전동기 Electric Motor	
										마력수 (HP)	대수 No.
울 산 광 역 시	1,063	10,624.1	7,939.2	376	17,205	4,354.7	577.5	134	965.3	4,072	127
중 구	21	396.3	85.6	5	110	25.8	10.9	4	20.8	95	5
남 구	13	107.4	86.3	7	103	46.8	7.4	-	-	-	-
동 구	10	38.7	29.2	3	21	7.2	2.1	-	-	-	-
북 구	130	2,224.6	1,469.6	41	2,267	571.1	72.2	28	136.0	1,588	29
울 주 군	889	7,857.1	6,268.5	320	14,704	3,703.8	484.9	102	808.5	2,389	93
경 기 도	4,708	104,226.9	80,624.0	438	255,489	38,133.8	6,874.1	609	24,391.9	121,261	802
수 원 시	39	1,473.1	1,033.4	11	6,079	744.7	226.7	8	152.7	336	10
성 남 시	35	191.2	108.3	5	2,375	74.4	53.3	2	-	40	2
의 정 부 시	38	115.2	115.2	1	24	6.2	1.0	-	-	-	-
부 천 시	15	1,341.4	341.2	-	-	-	-	1	311.9	100	1
광 명 시	13	371.1	170.8	2	48	77.1	4.0	4	50.2	160	4
평 택 시	195	16,833.7	15,234.5	25	83,722	13,121.7	2,562.5	100	1,231.5	24,547	168
동 두 천 시	13	163.9	138.0	-	-	78.6	-	-	-	-	-
안 산 시	18	416.7	347.2	4	338	323.7	10.5	1	-	30	1
과 천 시	3	187.9	92.5	3	1,168	92.5	23.7	-	-	-	-
구 리 시	7	163.5	-	3	29	-	4.0	3	-	145	3
남 양 주 시	162	2,348.9	1,092.5	15	2,741	391.7	91.9	6	162.2	1,375	8
오 산 시	51	526.6	486.9	7	557	191.8	25.5	3	78.4	165	3
시 흥 사	41	1,341.3	1,134.6	7	3,550	960.4	132.1	5	64.0	115	5
군 포 시	4	66.3	66.3	2	1,498	49.3	54.6	1	15.0	50	1
의 왕 시	6	339.1	46.9	2	1,584	14.1	37.6	1	17.0	60	1
하 남 시	6	588.7	190.7	2	38	2.8	4.1	4	187.9	820	4
고 양 시	50	5,382.6	2,423.8	-	-	-	-	10	2,139.7	3,965	22
용 인 시	562	5,448.7	4,220.2	64	33,493	1,855.0	737.5	8	19.0	135	3
파 주 시	224	10,253.5	7,942.7	10	10,279	1,416.0	223.1	69	5,812.9	32,175	125
이 천 시	448	4,688.6	3,518.8	24	3,084	870.8	126.4	32	396.7	1,307	36
안 성 시	373	9,467.1	8,282.4	69	47,063	6,142.0	720.5	55	565.8	2,591	56
김 포 시	60	7,870.4	6,102.0	9	298	44.1	17.6	38	5,976.0	14,290	36
화 성 시	348	10,979.5	8,947.9	59	32,554	7,349.7	1,191.8	76	749.7	6,174	84
광 주 시	117	1,485.4	801.3	9	1,840	354.5	111.7	16	156.5	585	15
양 주 군	255	1,708.3	1,383.0	20	5,024	749.8	125.7	3	-	95	3
여 주 군	406	6,071.8	4,989.8	15	3,981	627.4	60.9	30	2,582.9	14,145	45
연 천 군	145	3,753.8	2,941.1	3	1,645	138.5	27.2	51	2,464.4	10,010	68
포 천 군	404	4,476.7	3,613.1	39	9,448	1,772.5	218.9	37	258.8	3,296	48
가 평 군	224	1,417.9	1,393.4	2	352	76.3	14.7	-	-	-	-
양 평 군	446	4,754.0	3,465.5	26	2,678	608.2	66.6	45	998.7	4,550	50
강 원 도	6,119	46,520.8	37,881.6	340	95,062	13,397.8	2,110.9	345	4,252.0	30,975	403
춘 천 시	484	3,275.6	2,494.7	29	8,371	1,114.4	132.8	15	279.2	1,265	22
원 주 시	607	4,654.7	3,952.4	113	8,535	1,751.5	223.7	29	650.5	6,735	51

제 원 현 황 (계속)

Area by Facilities(Cont'd)

Station		보 Weir			침수암거 Infiltration Gallery			관 정 Tube well			미수혜면적 Unirrigated Area (ha)	Administrative Division
Power		개소수 No.	수혜면적 Benefitted Area (ha)	취입수량 Water Intake (m ³ /s)	개소수 No.	수혜면적 Benefitted Area (ha)	채수량 Amount of Water Attained (m ³ /day)	개소수 No.	수혜면적 Benefitted Area (ha)	채수량 Amount of Water Attained (m ³ /day)		
엔진 Engine	마력수 (HP)										대수 No.	
316	16	260	1,166.2	4.080	82	755.5	112,930	211	697.5	41,711	2,684.9	Ulsan-gwangyeoksi
-	-	2	8.0	0.016	4	19.0	3,256	6	12.0	2,947	310.7	Jung-gu
-	-	2	10.5	0.014	-	-	-	4	29.0	1,085	21.1	Nam-gu
-	-	-	-	-	2	7.0	558	5	15.0	550	9.5	Dong-gu
31	4	15	236.0	0.393	15	447.0	55,102	31	79.5	5,170	755.0	Buk-gu
285	12	241	911.7	3.657	61	282.5	54,014	165	562.0	31,959	1,588.6	Ulju-gun
3,979	76	1,294	8,586.2	40.834	389	4,225.9	1,097,988	1,978	5,286.2	570,894	23,602.9	Gyeonggi-do
-	-	12	123.0	1.238	-	-	-	8	13.0	1,090	439.7	Suwon-si
-	-	2	-	1.211	-	-	-	26	33.9	5,130	82.9	Seongnam-si
-	-	-	-	-	-	-	-	37	109.0	3,437	-	Uijeongbu-si
-	-	-	-	-	-	-	-	14	29.3	3,904	1,000.2	Bucheon-si
-	-	4	35.9	0.233	1	2.6	1,123	2	5.0	436	200.3	Gwangmyeong-si
137	2	6	711.7	3.384	5	10.0	40,290	59	159.6	10,042	1,599.2	Pyeongtaek-si
-	-	5	39.4	0.299	-	-	-	8	20.0	1,276	25.9	Dongducheon-si
-	-	3	-	0.310	-	-	-	10	23.5	1,839	69.5	Ansan-si
-	-	-	-	-	-	-	-	-	-	-	95.4	Gwacheon-si
-	-	1	-	0.041	-	-	-	-	-	-	163.5	Guri-si
-	-	69	328.3	1.189	2	3.7	4,458	70	206.6	24,781	1,256.4	Namyangju-si
-	-	-	-	-	2	63.3	18,047	39	153.4	8,871	39.7	Osan-si
-	-	1	-	0.014	2	7.9	945	26	102.3	10,012	206.7	Siheung-si
-	-	-	-	-	-	-	-	1	2.0	102	-	Gunpo-si
-	-	1	3.6	0.022	2	12.2	1,033	-	-	-	292.2	Uiwang-si
-	-	-	-	-	-	-	-	-	-	-	398.0	Hanam-si
-	-	6	236.8	0.719	3	19.5	10,419	31	27.8	4,563	2,958.8	Goyang-si
123	5	157	973.3	6.362	39	423.3	80,835	294	949.6	64,759	1,228.5	Yongin-si
1,846	8	42	476.8	3.376	18	150.3	80,335	85	86.7	28,123	2,310.8	Paju-si
480	8	62	343.2	1.416	96	1,213.5	375,877	234	694.6	87,663	1,169.8	Icheon-si
360	15	62	373.9	5.507	37	776.9	150,035	150	423.8	50,995	1,184.7	Anseong-si
518	20	-	-	-	-	-	-	13	81.9	2,645	1,768.4	Gimpo-si
12	1	32	129.5	1.761	14	203.3	21,249	167	515.7	43,872	2,031.6	Hwaseong-si
-	-	65	254.0	1.121	3	10.6	5,387	24	25.7	8,061	684.1	Gwangju-si
-	-	68	237.3	1.170	18	117.6	16,159	146	278.3	44,007	325.3	Yangju-gun
50	2	48	453.6	0.627	58	668.1	182,649	255	657.8	88,429	1,082.0	Yeoju-gun
355	11	34	174.7	0.377	3	35.0	6,636	54	128.5	1,422	812.7	Yeoncheon-gun
23	3	221	1,184.0	5.748	23	153.7	26,210	84	244.1	18,366	863.6	Pocheon-gun
-	-	147	1,044.6	3.457	38	167.1	55,907	37	105.4	10,136	24.5	Gapyeong-gun
75	1	246	1,462.6	1.252	25	187.3	20,394	104	208.7	46,933	1,288.5	Yangpyeong-gun
1,998	51	3,813	17,411.9	55.607	109	535.3	119,018	1,512	2,284.6	555,393	8,639.2	Gangwon-do
160	2	269	654.2	0.994	25	118.1	13,436	146	328.8	56,754	780.9	Chuncheon-si
40	2	396	1,436.4	5.960	5	4.4	7,018	64	109.6	27,097	702.3	Wonju-si

7. 수 리 시 설 별 Number, Capacity and Irrigation

시 군 별	계 Total			저 수 지 Reservoir				양(배)수장 Pumping & Drainage			
	개소수 No.	인가면적 Planned Develop- ment Area (ha)	수혜면적 Benefitted Area (ha)	개소수 No.	유효저수량 Effective Storage Capacity (1,000㎥)	수혜면적 Benefitted Area (ha)	만수면적 Area of Full Water (ha)	개소수 No.	수혜면적 Benefitted Area (ha)	원동기	
										전동기 Electric Motor	
										마력수 (HP)	대수 No.
강릉시	215	4,510.7	3,060.5	13	24,719	2,175.4	280.9	7	-	2,120	14
동해시	70	431.1	281.1	2	11	66.0	0.8	2	41.7	16	2
속초시	46	483.5	395.6	5	33	166.9	7.2	-	-	-	-
삼척시	180	1,130.5	929.2	6	1,673	221.8	32.8	11	146.9	75	4
홍천군	836	5,370.9	4,470.9	44	9,792	1,469.3	340.9	52	359.6	2,491	50
횡성군	478	3,483.6	3,133.9	52	5,177	1,224.1	142.2	19	185.7	795	15
영월군	388	1,290.8	1,080.3	5	51	71.6	7.3	4	143.7	276	7
평창군	297	1,973.5	910.1	5	255	89.8	6.7	11	122.6	1,210	18
정선군	70	972.0	529.6	2	90	20.0	8.9	7	96.0	460	12
철원군	574	9,522.0	7,904.7	19	26,595	3,293.4	743.7	121	1,759.6	11,647	143
화천군	282	1,198.2	1,145.3	5	50	30.9	4.7	18	194.3	875	16
양구군	156	1,462.1	1,281.6	12	1,330	229.6	31.1	3	20.0	130	3
인제군	304	1,428.4	1,259.5	4	32	17.0	2.6	20	158.4	915	25
고성군	683	3,249.0	3,060.2	13	6,534	1,054.6	117.0	18	20.0	530	9
양양군	449	2,084.2	1,992.0	11	1,815	401.5	27.6	8	73.8	1,435	12
총 청 북 도	4,485	60,816.5	45,995.5	837	164,642	27,951.4	2,908.1	447	6,527.5	46,188	474
청주시	170	2,364.7	1,884.8	38	683	1,279.8	30.8	12	29.7	1,885	17
충주시	550	7,883.4	6,148.9	75	17,382	3,044.4	315.0	60	1,709.5	5,493	50
제천시	491	2,902.8	2,430.9	55	5,264	1,003.8	106.3	1	7.5	6	2
청원군	715	8,794.5	6,925.2	161	7,219	3,828.7	219.5	75	1,099.5	14,162	86
보은군	364	5,271.7	4,617.6	61	18,882	3,099.9	261.3	87	487.0	3,765	90
옥천군	348	5,908.2	3,116.2	103	13,380	2,066.9	270.4	30	408.7	1,836	27
영동군	352	5,183.2	3,345.2	83	7,001	1,460.3	141.3	64	948.5	3,785	53
진천군	227	5,491.4	4,783.1	54	40,931	3,590.7	623.2	29	743.7	4,080	44
괴산군	506	7,510.5	5,459.5	105	15,691	3,346.5	310.4	40	771.7	4,070	54
음성군	355	7,940.6	6,253.4	82	38,064	5,088.8	621.4	45	273.0	1,915	44
단양군	407	1,565.5	1,030.7	20	145	141.6	8.5	4	48.7	5,191	7
총 청 남 도	6,462	205,411.6	129,670.9	969	478,715	90,721.3	15,618.3	1,045	20,064.4	214,402	1,529
천안시	619	7,101.9	6,399.2	76	11,169	3,952.2	419.3	52	275.6	1,857	49
공주시	749	9,302.2	7,343.7	101	15,886	3,047.0	292.5	60	1,080.9	10,442	110
보령시	393	8,553.8	6,927.7	103	30,088	5,634.1	574.8	42	117.6	5,211	50
아산시	401	14,400.3	10,869.2	48	27,662	6,666.5	760.8	93	2,537.2	10,705	124
서산시	360	26,085.8	18,727.0	54	99,949	17,664.4	4,616.0	38	299.5	7,156	41
논산시	642	16,415.3	13,175.0	87	35,319	7,026.7	812.4	140	4,814.5	35,362	276

제 원 현 황 (계속)

Area by Facilities(Cont'd)

Station		보 Weir			집수암거 Infiltration Gallery			관 정 Tube well			미수해면적 Unirrigated Area (ha)	Administrative Division
Power		개소수 No.	수해면적 Benefitted Area (ha)	취입수량 Water Intake (m ³ /s)	개소수 No.	수해면적 Benefitted Area (ha)	채수량 Amount of Water Attained (m ³ /day)	개소수 No.	수해면적 Benefitted Area (ha)	채수량 Amount of Water Attained (m ³ /day)		
엔진 Engine												
마력수 (HP)	대수 No.											
-	-	77	650.7	2,699	4	-	4,052	114	234.4	28,161	1,450.2	Gangneung-si
20	1	21	124.0	0.073	5	-	9,205	40	49.4	14,229	150.0	Donghae-si
-	-	6	141.0	0.376	-	-	-	35	87.7	23,861	87.9	Sokcho-si
165	8	54	387.7	1.226	1	7.6	157	108	165.2	85,444	201.3	Samcheok-si
555	11	627	2,375.8	7.354	19	95.4	14,784	94	170.8	31,437	900.0	Hongcheon-gun
159	4	312	1,583.1	3.112	-	-	-	95	141.0	32,487	349.7	Hoengseong-gun
-	-	339	844.5	2.752	-	-	-	40	20.5	8,389	210.5	Yeongwol-gun
-	-	275	657.7	4.628	-	-	-	6	40.0	2,595	1,063.4	Pyeongchang-gun
-	-	61	413.6	2.213	-	-	-	-	-	-	442.4	Jeongseon-gun
498	15	131	2,288.8	9.805	4	44.5	3,363	299	518.4	103,473	1,617.3	Cheorwon-gun
16	1	182	801.4	2.224	4	17.5	3,177	73	101.2	12,341	52.9	Hwacheon-gun
-	-	89	959.3	2.153	14	40.7	23,753	38	32.0	16,064	180.5	Yanggu-gun
20	1	264	1,084.1	4.069	1	-	514	15	-	7,485	168.9	Inje-gun
140	2	385	1,703.7	3.186	23	207.1	33,037	244	74.8	64,098	188.8	Goseong-gun
225	4	325	1,305.9	2.783	4	-	6,522	101	210.8	41,478	92.2	Yangyang-gun
2,139	99	2,019	8,200.4	51.428	247	1,187.2	407,410	935	2,129.0	263,076	14,821.0	Chungcheongbuk-do
60	2	54	242.2	0.418	23	244.9	32,367	43	88.2	12,194	479.9	Cheongju-si
362	27	262	833.0	4.678	30	141.5	53,575	123	420.5	25,325	1,734.5	Chungju-si
-	-	346	1,219.1	3.576	18	21.7	49,933	71	178.8	19,567	471.9	Jecheon-si
760	26	218	1,459.5	9.054	64	262.8	40,668	197	274.7	73,698	1,869.3	Cheongwon-gun
272	14	121	707.2	9.433	17	90.5	70,988	78	233.0	17,589	654.1	Boeun-gun
40	4	119	475.6	7.694	18	27.0	28,038	78	138.0	21,932	2,792.0	Okcheon-gun
250	15	137	774.8	4.004	17	50.6	34,392	51	111.0	14,765	1,838.0	Yeongdong-gun
175	4	84	275.7	3.004	7	36.5	9,432	53	136.5	16,220	708.3	Jincheon-gun
150	2	208	793.0	5.199	35	225.3	57,943	118	323.0	33,260	2,051.0	Goesan-gun
70	5	131	612.9	2.346	12	86.4	20,738	85	192.3	17,783	1,687.2	Eumseong-gun
-	-	339	807.4	2.022	6	-	9,336	38	33.0	10,743	534.8	Danyang-gun
3,854	102	1,638	10,183.1	41.370	494	2,719.8	711,397	2,316	5,982.3	857,170	75,740.7	Chungcheongnam-do
88	3	195	1,144.8	3.385	63	458.6	54,295	233	568.0	80,823	702.7	Cheonan-si
185	1	161	1,707.5	4.364	78	586.7	79,765	349	921.6	164,845	1,958.5	Gongju-si
75	4	89	710.6	2.312	15	113.4	4,171	144	352.0	36,955	1,626.1	Boryeong-si
335	11	63	769.9	4.838	62	511.5	296,074	135	384.1	77,500	3,531.1	Asan-si
147	10	161	456.3	5.736	16	48.6	4,136	91	258.2	26,198	7,358.8	Seosan-si
755	8	185	706.7	3.682	5	12.6	2,480	225	614.5	65,621	3,240.3	Nonsan-si

7. 수 리 시 설 별 Number, Capacity and Irrigation

시 군 별	계 Total			저 수 지 Reservoir				양(배)수장 Pumping & Drainage			
	개소수 No.	인가면적 Planned Develop- ment Area (ha)	수혜면적 Benefitted Area (ha)	개소수 No.	유효저수량 Effective Storage Capacity (1,000m ³)	수혜면적 Benefitted Area (ha)	만수면적 Area of Full Water (ha)	개소수 No.	수혜면적 Benefitted Area (ha)	원동기	
										전동기 Electric Motor	
										마력수 (HP)	대수 No.
금 산 군	533	3,868.0	3,486.2	92	5,221	1,347.6	141.7	40	517.2	1,515	35
연 기 군	369	5,020.4	3,681.1	29	4,691	757.9	107.8	30	1,548.7	9,490	53
부 여 군	595	13,736.6	10,806.4	111	18,025	3,920.2	451.1	156	5,730.2	51,751	269
서 천 군	117	50,259.0	7,495.9	20	25,952	7,317.9	581.7	30	5.0	9,395	42
청 양 군	571	6,904.6	5,759.7	85	12,767	2,498.8	203.5	87	1,396.9	10,755	102
홍 성 군	416	5,428.6	4,344.4	44	9,390	3,096.0	289.3	53	474.6	3,088	52
예 산 군	329	14,064.5	10,228.6	30	58,372	8,776.6	1,302.0	105	631.6	17,186	141
태 안 군	157	2,748.4	2,430.1	46	8,823	1,574.7	509.6	28	629.9	2,372	32
당 진 군	211	21,522.2	17,996.7	43	115,403	17,440.7	4,555.8	91	5.0	38,117	153
전 라 북 도	6,724	161,941.1	123,170.7	2,278	1,039,569	97,954.8	14,258.1	703	12,984.2	101,979	880
전 주 시	220	4,405.0	3,453.0	70	5,081	3,038.7	181.6	13	45.4	1,790	16
군 산 시	246	17,271.8	12,420.9	102	148,798	11,978.2	4,379.3	83	260.7	14,425	114
익 산 시	498	21,142.0	17,651.2	147	9,234	8,487.3	338.6	125	8,557.0	26,476	193
정 읍 시	625	19,147.8	14,476.3	226	28,819	12,774.6	865.1	67	744.2	11,015	95
남 원 시	928	13,277.3	9,710.6	297	44,561	6,002.5	594.4	69	1,279.0	4,265	69
김 제 시	393	28,270.7	20,052.3	127	19,447	19,323.7	628.9	109	116.0	26,136	151
완 주 군	584	8,931.6	6,045.3	192	111,779	4,949.3	1,148.7	20	101.8	2,885	29
진 안 군	434	5,084.3	3,505.6	140	10,674	2,293.0	252.3	8	100.8	238	6
무 주 군	269	2,407.2	2,063.7	74	5,478	1,183.0	101.7	5	65.0	140	4
장 수 군	300	4,366.4	3,665.6	82	19,608	2,756.1	175.0	9	56.2	890	11
임 실 군	507	4,931.9	3,759.1	203	270,626	2,690.8	2,935.8	16	147.3	410	14
순 창 군	495	5,783.4	4,741.9	172	12,036	3,055.2	401.3	71	888.0	2,647	56
고 창 군	907	10,217.6	8,507.7	349	322,616	6,757.1	1,434.8	48	612.8	1,553	43
부 안 군	318	16,704.1	13,117.5	97	30,812	12,665.3	820.7	60	10.0	9,109	79
전 라 남 도	9,651	204,028.0	143,274.6	3,276	1,014,061	103,261.8	28,165.2	866	20,742.1	134,363	1,094
목 포 시	37	213.0	213.0	18	424	161.0	19.0	1	-	20	1
여 수 시	273	2,554.7	2,285.9	73	5,671	1,820.2	204.3	31	17.0	882	19
순 천 시	423	6,879.6	5,733.7	74	9,106	2,785.8	211.6	38	1,053.6	3,375	52
나 주 시	583	17,085.6	15,895.1	233	107,702	12,421.9	1,693.1	113	2,070.5	32,539	135
광 양 시	245	2,352.9	2,161.2	41	7,178	1,131.9	158.7	4	10.0	175	2
담 양 군	406	8,230.9	6,732.3	117	89,101	6,110.0	805.7	40	14.7	3,661	51
곡 성 군	456	5,040.8	4,555.5	125	8,931	2,776.5	256.4	56	920.0	4,025	57

제 원 현 황 (계속)

Area by Facilities(Cont'd)

Station		보 Weir			집수암거 Infiltration Gallery			관 정 Tube well			미수혜면적 Unirrigated Area (ha)	Administrative Division
Power		개소수 No.	수혜면적 Benefitted Area (ha)	취입수량 Water Intake (m ³ /s)	개소수 No.	수혜면적 Benefitted Area (ha)	채수량 Amount of Water Attained (m ³ /day)	개소수 No.	수혜면적 Benefitted Area (ha)	채수량 Amount of Water Attained (m ³ /day)		
엔진 Engine												
마력수 (HP)	대수 No.											
60	4	205	1,058.5	3.286	46	176.5	33,535	150	386.4	46,515	381.8	Geumsan-gun
75	1	71	821.5	1.505	23	186.5	26,057	216	366.5	156,726	1,339.3	Yeongi-gun
986	16	118	446.5	1.800	58	258.9	41,693	152	450.6	37,067	2,930.2	Buyeo-gun
10	1	18	32.0	1.461	1	-	320	48	141.0	11,444	42,763.1	Seocheon-gun
121	9	180	1,227.0	2.622	46	233.4	95,504	173	403.6	45,504	1,144.9	Cheongyang-gun
308	13	60	142.4	2.619	34	56.7	14,733	225	574.7	66,457	1,084.2	Hongseong-gun
514	13	77	518.3	2.357	34	32.0	54,038	83	270.1	22,296	3,835.9	Yesan-gun
62	3	41	97.8	0.231	8	28.7	1,786	34	99.0	7,647	318.3	Taeon-gun
133	5	14	343.3	1.172	5	15.7	2,810	58	192.0	11,572	3,525.5	Dangjin-gun
4,527	93	1,385	5,823.2	147.820	239	753.8	532,308	2,119	5,654.7	665,292	38,770.4	Jeollabuk-do
30	1	37	144.2	6.001	21	36.4	16,295	79	188.3	22,362	952.0	Jeonju-si
110	3	-	-	-	-	-	-	61	182.0	14,717	4,850.9	Gunsan-si
30	1	40	132.9	1.475	1	-	950	185	474.0	62,020	3,490.8	Iksan-si
2,205	17	79	122.8	68.824	27	234.7	111,219	226	600.0	56,498	4,671.5	Jeongeup-si
320	12	180	1,439.6	6.714	15	63.3	187,644	367	926.2	147,134	3,566.7	Namwon-si
110	4	23	211.9	2.262	22	103.2	31,270	112	297.5	29,216	8,218.4	Gimje-si
-	-	123	401.0	41.209	69	99.9	57,340	180	493.3	68,441	2,886.3	Wanju-gun
125	3	179	767.4	3.587	23	71.0	33,823	84	273.4	16,417	1,578.7	Jinan-gun
88	3	111	662.2	1.184	4	5.5	3,257	75	148.0	20,336	343.5	Muju-gun
-	-	131	634.0	2.217	7	37.3	45,740	71	182.0	17,862	700.8	Jangsu-gun
90	3	165	596.0	6.682	-	-	-	123	325.0	41,891	1,172.8	Imsil-gun
1,040	30	89	341.8	3.724	14	27.9	6,261	149	429.0	44,138	1,041.5	Sunchang-gun
379	16	226	369.4	3.701	36	74.6	38,509	248	693.8	84,707	1,709.9	Gochang-gun
-	-	2	-	0.240	-	-	-	159	442.2	39,553	3,586.6	Buan-gun
12,784	113	1,670	8,834.1	89.080	295	1,289.6	379,277	3,544	9,147.0	941,500	61,026.4	Jeollanam-do
-	-	2	-	0.060	-	-	-	16	52.0	3,086	-	Mokpo-si
371	17	23	35.0	0.138	3	29.9	6,400	143	383.8	36,307	268.8	Yeosu-si
-	-	126	1,428.9	6.089	22	35.4	20,310	163	430.0	46,201	1,145.9	Suncheon-si
7,979	17	88	905.7	8.274	8	70.4	20,734	141	426.6	33,161	1,463.5	Naju-si
1,100	4	94	770.8	4.154	7	47.0	10,209	99	201.5	25,565	191.7	Gwangyang-si
210	4	89	78.9	4.037	17	122.5	32,900	143	406.2	36,410	1,498.6	Damyang-gun
90	4	117	401.6	6.529	6	18.6	5,415	152	438.8	43,140	485.3	Gokseong-gun

7. 수 리 시 설 별 Number, Capacity and Irrigation

시 군 별	계 Total			저 수 지 Reservoir				양(배)수장 Pumping & Drainage				
	개소수 No.	인가면적 Planned Develop- ment Area (ha)	수혜면적 Benefitted Area (ha)	개소수 No.	유효저수량 Effective Storage Capacity (1,000㎥)	수혜면적 Benefitted Area (ha)	만수면적 Area of Full Water (ha)	개소수 No.	수혜면적 Benefitted Area (ha)	원동기		
										전동기 Electric Motor		
										마력수 (HP)	대수 No.	
구례군	234	3,398.2	3,058.3	56	12,091	2,566.1	200.9	16	194.7	1,355	17	
고흥군	601	11,863.2	10,192.1	274	37,654	8,506.9	5,769.8	39	861.8	5,110	60	
보성군	448	9,024.7	7,072.3	129	28,955	6,166.6	632.4	35	127.0	2,355	46	
화순군	682	6,770.6	5,701.1	157	22,341	4,592.5	460.7	32	42.0	3,065	38	
장흥군	574	8,310.3	7,412.6	123	21,975	4,703.8	688.2	38	458.7	2,346	38	
강진군	482	8,337.7	8,054.5	132	24,000	5,922.6	585.5	49	587.4	3,710	60	
해남군	745	18,921.9	10,425.0	375	113,489	9,356.0	3,667.2	64	169.0	4,458	66	
영암군	538	49,891.6	14,146.9	240	341,822	5,014.9	8,427.0	73	8,538.9	21,676	99	
무안군	472	6,792.1	6,136.4	181	9,974	2,250.0	464.1	30	3,111.4	3,755	44	
함평군	524	8,579.0	7,606.3	159	16,859	5,829.6	524.9	41	956.0	22,621	58	
영광군	624	9,080.3	7,756.3	211	23,329	6,415.0	634.7	69	426.7	8,278	124	
장성군	356	7,482.4	7,250.2	125	102,577	6,111.1	1,156.8	9	53.2	1,255	11	
완도군	173	2,226.4	1,742.7	47	3,531	1,061.5	233.5	11	391.2	1,102	19	
진도군	340	6,338.6	5,109.9	135	18,317	4,459.9	828.0	58	285.0	7,585	76	
신안군	435	4,653.5	4,033.3	251	9,035	3,098.0	542.8	19	453.3	1,015	21	
경상북도	15,680	168,147.9	130,331.2	5,683	390,878	70,755.2	9,672.2	1,660	26,709.4	150,870	1,655	
포항시	1,061	10,689.2	8,681.1	311	35,113	6,478.2	735.9	88	658.7	5,563	97	
경주시	1,218	18,137.8	15,772.8	466	54,952	11,085.2	1,179.8	171	1,806.4	10,222	168	
김천시	1,002	9,095.5	7,562.4	256	10,042	2,777.1	232.6	68	703.5	4,140	63	
안동시	597	6,399.9	5,761.5	195	8,054	2,240.1	278.2	107	2,056.2	12,930	106	
구미시	705	11,063.0	8,102.1	250	20,037	3,605.5	485.3	184	3,447.0	17,840	210	
영주시	629	5,052.6	4,430.3	66	9,569	1,761.0	116.1	47	521.8	3,030	53	
영천시	1,525	10,788.5	5,409.4	1,026	31,166	4,322.3	1,823.1	59	282.8	4,265	53	
상주시	943	14,611.4	12,171.2	228	26,718	5,954.0	617.4	121	3,071.0	12,366	116	
문경시	380	6,113.7	5,499.8	46	30,859	1,789.5	258.7	41	662.2	4,444	47	
경산시	573	7,205.3	1,936.4	319	27,392	1,695.9	728.7	38	44.6	2,081	34	
군위군	861	4,335.4	3,496.7	380	7,944	2,244.9	227.5	89	314.0	1,499	47	
의성군	1,344	13,869.8	11,896.4	703	23,190	6,338.3	816.9	193	4,744.9	26,401	206	
청송군	703	3,502.8	1,895.1	184	9,057	1,303.6	268.2	37	184.9	1,913	36	
영양군	386	1,844.7	1,512.3	95	3,434	668.5	68.3	27	215.9	948	18	
영덕군	506	3,837.3	3,496.7	127	12,574	2,486.7	195.7	34	80.9	1,150	31	

제 원 현 황 (계속)

Area by Facilities(Cont'd)

Station		보 Weir			집수암거 Infiltration Gallery			관 정 Tube well			미수혜면적 Unirrigated Area (ha)	Administrative Division
Power		개소수 No.	수혜면적 Benefitted Area (ha)	취입수량 Water Intake (m ³ /s)	개소수 No.	수혜면적 Benefitted Area (ha)	채수량 Amount of Water Attained (m ³ /day)	개소수 No.	수혜면적 Benefitted Area (ha)	채수량 Amount of Water Attained (m ³ /day)		
엔진 Engine												
마력수 (HP)	대수 No.											
16	1	52	166.7	11.702	2	5.5	1,248	108	125.3	28,282	339.9	Gurye-gun
765	7	62	238.4	1.658	1	5.0	1,080	225	580.0	61,003	1,671.1	Goheung-gun
46	2	85	371.6	2.196	3	23.6	10,099	196	383.5	54,404	1,952.4	Boseong-gun
90	3	278	357.7	11.329	33	154.9	14,973	182	554.0	46,402	1,069.5	Hwasun-gun
240	10	159	1,705.7	2.818	41	54.0	38,078	213	490.4	83,671	897.7	Jangheung-gun
90	4	107	805.7	4.490	19	269.3	47,951	175	469.5	55,781	283.2	Gangjin-gun
205	8	92	265.7	4.118	12	55.3	8,197	202	579.0	68,303	8,496.9	Haenam-gun
1,335	27	57	107.3	1.689	22	95.1	44,614	146	390.7	37,825	35,744.7	Yeongam-gun
142	2	17	116.6	0.122	2	7.5	2,125	242	650.9	68,743	655.7	Muan-gun
30	1	64	262.3	3.680	28	33.9	30,950	232	524.5	49,986	972.7	Hampyeong-gun
45	1	60	237.0	9.547	31	61.4	10,385	253	616.2	59,050	1,324.0	Yeonggwang-gun
-	-	81	576.6	4.724	26	194.3	72,098	115	315.0	32,155	232.2	Jangseong-gun
-	-	4	-	0.418	-	-	-	111	290.0	24,174	483.7	Wando-gun
-	-	13	1.9	1.308	-	-	-	134	363.1	26,071	1,228.7	Jindo-gun
30	1	-	-	-	12	6.0	1,511	153	476.0	21,780	620.2	Sinan-gun
12,995	266	3,163	24,056.2	112.546	632	3,711.4	1,510,923	4,542	5,099.0	2,772,581	37,816.7	Gyeongsangbuk-do
167	7	129	695.7	1.734	63	113.9	153,544	470	734.6	306,410	2,008.1	Pohang-si
856	19	124	1,883.3	6.090	68	598.6	189,855	389	399.3	422,038	2,365.0	Gyeongju-si
1,282	17	292	3,322.8	14.982	47	607.6	142,030	339	151.4	198,977	1,533.1	Gimcheon-si
825	21	97	966.9	1.911	3	6.7	4,439	195	491.6	103,166	638.4	Andong-si
496	7	11	170.9	0.487	59	401.0	145,250	201	477.7	124,031	2,960.9	Gumi-si
362	4	126	1,335.0	2.216	30	216.1	38,240	360	596.4	148,841	622.3	Yeongju-si
695	11	143	804.3	3.383	14	-	79,624	283	-	111,595	5,379.1	Yeongcheon-si
2,367	29	213	1,914.9	5.757	54	718.5	280,372	327	512.8	272,524	2,440.2	Sangju-si
30	1	226	2,899.0	12.041	8	29.1	47,330	59	120.0	50,711	613.9	Mungyeong-si
353	5	49	192.1	8.559	24	1.8	44,639	143	2.0	71,152	5,268.9	Gyeongsan-si
1,045	42	176	873.3	19.814	15	17.0	6,721	201	47.5	87,019	838.7	Gunwi-gun
1,652	24	166	706.2	3.308	9	5.0	2,897	273	102.0	247,588	1,973.4	Uiseong-gun
240	7	388	338.9	2.405	10	25.8	6,038	84	41.9	25,852	1,607.7	Cheongsong-gun
360	9	218	616.7	1.113	3	7.2	914	43	4.0	12,252	332.4	Yeongyang-gun
83	3	155	690.8	2.846	24	125.9	78,138	166	112.4	96,305	340.6	Yeongdeok-gun

7. 수 리 시 설 별 Number, Capacity and Irrigation

시 군 별	계 Total			저 수 지 Reservoir				양(배)수장 Pumping & Drainage			
	개소수 No.	인가면적 Planned Develop- ment Area (ha)	수혜면적 Benefitted Area (ha)	개소수 No.	유효저수량 Effective Storage Capacity (1,000㎥)	수혜면적 Benefitted Area (ha)	만수면적 Area of Full Water (ha)	개소수 No.	수혜면적 Benefitted Area (ha)	원동기	
										전동기 Electric Motor	
										마력수 (HP)	대수 No.
청 도 군	768	7,055.5	4,292.2	296	14,764	2,385.7	387.4	67	85.1	2,690	55
고 령 군	470	5,821.7	4,753.7	171	6,038	1,906.8	164.0	108	1,976.8	16,070	132
성 주 군	464	8,803.3	6,952.0	187	35,207	4,423.5	464.0	27	811.8	3,950	28
철 곡 군	442	5,113.4	4,092.7	192	13,934	2,784.0	310.5	32	740.4	6,314	38
예 천 군	495	10,472.7	8,920.5	124	5,866	3,533.2	158.0	74	3,869.9	11,741	79
봉 화 군	240	1,737.6	1,385.6	41	1,964	485.9	65.4	7	96.7	190	5
울 진 군	368	2,596.8	2,310.3	20	3,005	485.3	90.6	41	333.9	1,123	33
경 상 남 도	11,235	131,633.8	98,584.7	3,300	227,101	51,776.0	5,641.4	1,310	26,842.4	213,522	1,438
창 원 시	246	5,953.6	3,955.9	65	9,273	1,573.8	865.7	66	2,201.4	17,210	75
마 산 시	417	2,836.2	1,876.8	85	6,391	1,384.1	108.4	4	-	90	5
진 주 시	628	10,183.3	7,511.3	270	17,763	3,825.9	483.9	153	2,469.9	14,924	163
진 해 시	98	421.1	222.9	32	398	139.5	18.6	2	4.5	20	2
통 영 시	209	1,021.4	734.7	50	1,653	469.7	65.0	7	14.0	90	7
사 천 시	524	6,271.0	4,498.4	152	14,351	3,520.1	361.4	32	109.9	4,114	40
김 해 시	573	11,756.8	7,495.5	165	3,587	1,776.0	128.7	123	4,939.4	23,474	161
밀 양 시	666	12,232.7	9,773.5	215	18,083	4,494.5	406.0	139	3,388.5	25,733	156
거 제 시	461	2,679.9	2,105.2	108	4,084	1,432.0	122.3	27	-	569	23
양 산 시	299	2,962.7	1,826.5	56	2,104	548.6	63.3	21	498.7	3,925	14
의 령 군	526	5,806.3	4,598.9	168	10,855	2,573.7	251.3	90	1,527.5	21,655	131
합 안 군	623	9,481.6	7,147.7	199	6,925	2,457.5	215.9	119	4,289.5	37,951	177
창 념 군	720	11,281.2	7,721.2	233	15,669	4,347.0	510.5	166	3,091.7	34,399	160
고 성 군	899	7,849.2	6,870.4	225	23,353	4,892.9	479.5	60	194.9	1,417	47
남 해 군	443	3,356.4	2,799.6	173	10,266	2,380.1	188.0	1	-	-	-
하 동 군	617	7,957.7	6,759.8	160	42,648	4,812.0	545.4	33	432.2	7,732	47
산 청 군	831	7,258.2	5,262.4	221	5,785	2,125.7	158.6	61	714.3	4,153	61
합 양 군	632	5,714.9	4,466.7	194	7,415	2,499.7	133.8	30	92.4	670	17
거 창 군	845	6,782.1	5,281.1	184	13,900	3,089.8	201.6	60	68.6	2,675	51
합 천 군	978	9,827.5	7,676.2	345	12,597	3,433.6	333.6	116	2,805.0	12,721	101
제 주 도	55	659.5	116.6	4	359	8.0	32.4	2	25.0	50	2
제 주 시	-	30.0	-	-	-	-	-	-	-	-	-
서 귀 포 시	1	18.6	5.0	-	-	-	-	-	-	-	-
북 제 주 군	35	359.4	89.3	4	359	8.0	32.4	1	22.0	30	1
남 제 주 군	19	251.5	22.3	-	-	-	-	1	3.0	20	1

제 원 현 황 (계속)

Area by Facilities(Cont'd)

Station		보 Weir			집수암거 Infiltration Gallery			관 정 Tube well			미수혜면적 Unirrigated Area (ha)	Administrative Division	
Power		개소수 No.	수혜면적 Benefitted Area (ha)	취입수량 Water Intake (m ³ /s)	개소수 No.	수혜면적 Benefitted Area (ha)	채수량 Amount of Water Attained (m ³ /day)	개소수 No.	수혜면적 Benefitted Area (ha)	채수량 Amount of Water Attained (m ³ /day)			
엔진 Engine	마력수 (HP)										대수 No.		
	245	11	176	1,785.1	4.454	73	13.8	75,095	156	22.5	72,057	2,763.3	Cheongdo-gun
	706	15	82	851.7	4.474	11	18.4	12,613	98	-	56,604	1,068.0	Goryeong-gun
	359	8	50	924.1	1.658	40	506.0	66,134	160	286.6	57,919	1,851.3	Seongju-gun
	151	5	83	226.5	1.869	23	57.0	44,536	112	284.8	43,328	1,020.7	Chilgok-gun
	496	11	73	995.8	9.787	35	103.9	59,936	189	417.7	125,037	1,552.2	Yecheon-gun
	60	2	91	613.3	1.488	7	5.7	1,487	94	184.7	34,810	352.0	Bonghwa-gun
	165	8	95	1,248.9	2.170	12	133.1	31,091	200	109.1	104,365	286.5	Uljin-gun
	31,039	308	2,607	12,868.3	47.967	804	1,491.9	894,692	3,214	5,606.1	884,373	33,049.1	Gyeongsangnam-do
	1,901	17	40	33.7	0.284	5	6.0	13,151	70	141.0	16,156	1,997.7	Changwon-si
	20	1	180	234.1	1.782	22	76.7	20,519	126	181.9	40,159	959.4	Masan-si
	2,111	29	36	748.5	1.088	22	44.2	21,759	147	423.0	41,373	2,672.0	Jinju-si
	-	-	21	23.2	0.057	8	8.7	1,095	35	47.0	6,903	198.2	Jinhae-si
	-	-	22	-	0.168	14	31.0	26,000	116	220.0	32,690	286.7	Tongyeong-si
	135	7	102	391.6	1.549	21	19.4	29,078	217	457.4	54,162	1,772.6	Sacheon-si
	678	15	83	220.9	0.833	85	267.9	67,324	117	291.3	35,125	4,261.3	Gimhae-si
	6,683	29	139	1,626.9	4.475	11	75.6	29,437	162	188.0	44,093	2,459.2	Miryang-si
	50	4	111	241.4	0.745	58	80.8	16,394	157	351.0	38,021	574.7	Geoje-si
	835	12	120	636.4	2.145	13	59.4	17,165	89	83.4	23,598	1,136.2	Yangsang-si
	495	6	59	274.5	0.767	40	122.2	49,298	169	101.0	43,953	1,207.4	Uiryeong-gun
	6,595	28	153	246.1	9.007	10	11.4	235,315	142	143.2	41,912	2,333.9	Haman-gun
	6,205	55	43	161.7	1.305	64	-	110,847	214	120.8	66,737	3,560.0	Changnyeong-gun
	740	17	258	765.2	1.857	40	148.4	8,108	316	869.0	101,467	978.8	Goseong-gun
	25	1	45	81.5	1.114	53	83.0	25,956	171	255.0	29,834	556.8	Namhae-gun
	610	7	242	1,104.6	3.838	26	45.9	12,065	156	365.1	37,885	1,197.9	Hadong-gun
	160	6	237	2,156.9	3.118	105	50.5	103,538	207	215.0	60,926	1,995.8	Sancheong-gun
	540	13	245	1,533.1	5.629	42	12.6	8,438	121	328.9	28,678	1,248.2	Hamyang-gun
	614	15	342	1,760.1	6.914	59	59.5	22,003	200	303.1	39,716	1,501.0	Geochang-gun
	2,642	46	129	627.9	1.292	106	288.7	77,202	282	521.0	100,985	2,151.3	Hapcheon-gun
	-	-	2	-	0.050	-	-	-	47	83.6	96,354	542.9	Jeju-do
	-	-	-	-	-	-	-	-	-	-	-	30.0	Jeju-si
	-	-	-	-	-	-	-	-	1	5.0	1,900	13.6	Seogwipo-si
	-	-	-	-	-	-	-	-	30	59.3	64,929	270.1	Bukjeju-gun
	-	-	2	-	0.050	-	-	-	16	19.3	29,525	229.2	Namjeju-gun

7. 수 리 시 설 별 Number, Capacity and Irrigation

나. 시군관할 By Si and Gun

시 군 별	계 Total			저 수 지 Reservoir				양(배)수장 Pumping & Drainage			
	개소수 No.	인가면적 Planned Develop- ment Area (ha)	수혜면적 Benefitted Area (ha)	개소수 No.	유효저수량 Effective Storage Capacity (1,000㎥)	수혜면적 Benefitted Area (ha)	만수면적 Area of Full Water (ha)	개소수 No.	수혜면적 Benefitted Area (ha)	원동기	
										전동기 Electric Motor	
					마력수 (HP)	대수 No.					
총 계	55,333	389,049.9	310,826.1	14,497	656,524	133,296.4	24,106.3	3,172	32,086.8	135,600	2,627
서울특별시	21	228.0	31.5	-	-	-	-	2	-	175	3
구로구	3	103.0	-	-	-	-	-	-	-	-	-
서초구	2	14.0	2.0	-	-	-	-	1	-	75	1
강남구	11	88.5	12.0	-	-	-	-	1	-	100	2
송파구	4	13.5	13.5	-	-	-	-	-	-	-	-
강동구	1	9.0	4.0	-	-	-	-	-	-	-	-
부산광역시	334	2,069.8	1,193.7	122	1,216	650.1	72.0	12	281.0	265	7
해운대구	5	33.5	3.9	1	7	2.4	0.3	-	-	-	-
금정구	14	53.3	32.7	13	35	32.7	4.5	-	-	-	-
강서구	56	716.6	414.5	23	297	128.1	10.8	7	269.0	60	2
기장군	259	1,266.4	742.6	85	876	486.9	56.4	5	12.0	205	5
대구광역시	443	3,020.9	1,997.7	190	4,692	1,392.2	218.6	38	262.1	2,496	43
동구	114	864.9	537.2	51	947	316.9	55.6	5	67.4	380	8
북구	37	166.7	91.3	17	505	63.5	29.8	1	3.5	40	1
수성구	29	208.3	197.9	22	594	166.3	23.4	2	31.6	16	2
달서구	8	23.1	16.7	4	39	14.1	1.3	1	2.6	-	-
달성군	255	1,757.9	1,154.6	96	2,607	831.4	108.5	29	157.0	2,060	32
인천광역시	413	2,574.9	2,147.4	22	2,515	519.6	106.1	28	427.3	731	19
중구	51	159.7	148.1	3	173	7.4	0.9	1	-	-	-
연수구	3	12.0	12.0	-	-	-	-	-	-	-	-
남동구	9	76.3	76.3	-	-	-	-	-	-	-	-
계양구	5	22.0	22.0	-	-	-	-	-	-	-	-
서구	6	92.7	82.1	1	64	5.4	2.0	3	57.2	35	2
강화군	170	1,611.2	1,318.9	14	1,937	438.7	86.8	17	358.7	678	15
옹진군	169	601.0	488.0	4	341	68.1	16.4	7	11.4	18	2
광주광역시	388	4,103.1	3,653.7	93	3,011	1,701.1	141.1	44	801.2	999	43
동구	29	207.0	149.8	6	150	47.2	5.6	-	-	-	-
서구	33	488.7	474.5	9	155	214.0	12.5	6	146.5	155	7
남구	128	1,117.4	1,023.3	25	826	501.3	41.8	15	267.7	220	15
북구	69	590.5	516.0	16	692	230.5	26.2	-	-	-	-
광산구	129	1,699.5	1,490.1	37	1,188	708.1	55.0	23	387.0	624	21
대전광역시	635	2,903.6	2,264.6	17	583	133.9	37.1	25	269.9	890	23
동구	109	302.0	178.9	3	46	17.5	2.3	-	-	-	-
중구	51	187.4	141.0	3	352	19.0	6.1	4	24.6	235	4
서구	119	833.4	593.4	1	15	7.8	1.0	11	79.3	240	9
유성구	292	1,314.3	1,152.7	8	155	76.4	6.5	8	120.8	360	8
대덕구	64	266.5	198.6	2	16	13.2	21.2	2	45.2	55	2

제 원 현 황 (계속)

Area by Facilities(Cont'd)

Station		보 Weir			집수암거 Infiltration Gallery			관 정 Tube well			미수혜면적 Unirrigated Area (ha)	Administrative Division
Power		개소수 No.	수혜면적 Benefitted Area (ha)	취입수량 Water Intake (m ³ /s)	개소수 No.	수혜면적 Benefitted Area (ha)	채수량 Amount of Water Attained (m ³ /day)	개소수 No.	수혜면적 Benefitted Area (ha)	채수량 Amount of Water Attained (m ³ /day)		
엔진 Engine	마력수 (HP)										대수 No.	
29,376	853	14,181	85,598.4	196.156	3,025	15,488.6	3,493,378	20,458	44,355.9	7,317,852	78,223.9	Total
-	-	-	-	-	3	10.0	13,058	16	21.5	7,039	196.5	Seoul-teukbyeolsi
-	-	-	-	-	-	-	-	3	-	453	103.0	Guro-gu
-	-	-	-	-	1	2.0	654	-	-	-	12.0	Seocho-gu
-	-	-	-	-	1	4.0	11,318	9	8.0	4,532	76.5	Gangnam-gu
-	-	-	-	-	-	-	-	4	13.5	2,054	-	Songpa-gu
-	-	-	-	-	1	4.0	1,086	-	-	-	5.0	Gangdong-gu
420	7	71	249.1	0.529	6	-	1,017	123	13.5	21,949	876.1	Busan-gwangyeoksi
-	-	-	-	-	-	-	-	4	1.5	1,159	29.6	Haeundae-gu
-	-	1	-	0.006	-	-	-	-	-	-	20.6	Geumjeong-gu
340	5	6	17.4	0.030	5	-	550	15	-	2,391	302.1	Gangseo-gu
80	2	64	231.7	0.493	1	-	467	104	12.0	18,399	523.8	Gijang-gun
150	4	36	113.8	0.320	18	126.0	22,221	161	103.6	41,231	1,023.2	Daegu-gwangyeoksi
-	-	20	62.1	0.148	5	68.0	6,120	33	22.8	9,131	327.7	Dong-gu
-	-	-	-	-	-	-	-	19	24.3	6,015	75.4	Buk-gu
-	-	-	-	-	-	-	-	5	-	1,810	10.4	Suseong-gu
10	1	-	-	-	-	-	-	3	-	900	6.4	Dalseo-gu
140	3	16	51.7	0.172	13	58.0	16,101	101	56.5	23,375	603.3	Dalseong-gun
428	16	5	217.3	0.461	40	78.6	7,039	318	904.6	59,174	427.5	Incheon-gwangyeoksi
22	1	-	-	-	-	-	-	47	140.7	10,845	11.6	Jung-gu
-	-	-	-	-	-	-	-	3	12.0	460	-	Yeonsu-gu
-	-	2	50.8	0.004	-	-	-	7	25.5	1,030	-	Namdong-gu
-	-	-	-	-	-	-	-	5	22.0	1,416	-	Gyeyang-gu
30	1	1	16.5	0.003	-	-	-	1	3.0	250	10.6	Seo-gu
230	7	2	150.0	0.454	27	74.4	4,951	110	297.1	25,401	292.3	Ganghwa-gun
146	7	-	-	-	13	4.2	2,088	145	404.3	19,772	113.0	Ongjin-gun
110	3	53	364.2	0.621	19	242.8	70,406	179	544.4	46,768	449.4	Gwangju-gwangyeoksi
-	-	5	67.0	0.081	-	-	-	18	35.6	4,615	57.2	Dong-gu
-	-	-	-	-	2	52.0	11,352	16	62.0	3,034	14.2	Seo-gu
-	-	19	36.7	0.091	5	46.0	19,165	64	171.6	17,008	94.1	Nam-gu
-	-	24	146.5	0.215	-	-	-	29	139.0	7,656	74.5	Buk-gu
110	3	5	114.0	0.234	12	144.8	39,889	52	136.2	14,455	209.4	Gwangsan-gu
75	2	101	953.0	1.636	18	36.5	9,591	474	871.3	81,884	639.1	Daejeon-gwangyeoksi
-	-	18	33.0	0.126	-	-	-	88	128.4	14,832	123.1	Dong-gu
-	-	14	33.4	0.116	-	-	-	30	64.0	6,089	46.4	Jung-gu
75	2	27	343.4	0.496	8	22.0	4,549	72	140.9	16,623	240.0	Seo-gu
-	-	29	500.3	0.830	9	10.8	4,227	238	444.4	38,488	161.7	Yuseong-gu
-	-	13	42.9	0.068	1	3.7	815	46	93.6	5,852	67.9	Daedeok-gu

7. 수 리 시 설 별 Number, Capacity and Irrigation

시 군 별	계 Total			저 수 지 Reservoir				양(배)수장 Pumping & Drainage			
	개소수 No.	인가면적 Planned Develop- ment Area (ha)	수혜면적 Benefitted Area (ha)	개소수 No.	유효저수량 Effective Storage Capacity (1,000m ³)	수혜면적 Benefitted Area (ha)	만수면적 Area of Full Water (ha)	개소수 No.	수혜면적 Benefitted Area (ha)	원동기	
										전동기 Electric Motor	
										마력수 (HP)	대수 No.
울 산 광 역 시	829	6,359.3	4,525.2	293	5,386	2,075.9	220.7	80	404.5	1,682	73
중 구	20	267.4	85.6	5	110	25.8	10.9	4	20.8	95	5
남 구	13	107.4	86.3	7	103	46.8	7.4	-	-	-	-
동 구	10	38.7	29.2	3	21	7.2	2.1	-	-	-	-
북 구	94	974.1	650.1	32	673	211.9	45.8	13	121.0	440	14
울 주 군	692	4,971.7	3,674.0	246	4,479	1,784.2	154.5	63	262.7	1,147	54
경 기 도	3,837	30,428.7	22,745.1	315	11,565	3,624.5	698.3	216	3,213.2	10,981	198
수 원 시	17	488.2	345.9	4	94	57.2	7.0	3	152.7	76	4
성 남 시	29	119.4	61.9	3	132	28.0	6.2	-	-	-	-
의 정 부 시	38	115.2	115.2	1	24	6.2	1.0	-	-	-	-
부 천 시	14	38.4	29.3	-	-	-	-	-	-	-	-
광 명 시	9	279.7	122.5	2	48	28.8	4.0	2	50.2	135	3
평택 시	59	431.5	304.4	13	212	72.9	106.8	4	46.2	110	3
동 두 천 시	10	60.5	59.4	-	-	-	-	-	-	-	-
안 산 시	12	115.5	81.4	4	338	57.9	10.5	-	-	-	-
과 천 시	2	11.8	7.9	2	31	7.9	0.7	-	-	-	-
구 리 시	7	163.5	-	3	29	-	4.0	3	-	145	3
남 양 주 시	159	1,467.4	637.0	14	306	61.4	31.9	4	37.0	775	5
오 산 시	50	421.1	380.6	6	122	85.5	11.2	3	78.4	165	3
시 흥 시	28	282.8	225.6	2	651	51.4	17.3	2	64.0	60	2
군 포 시	3	66.3	66.3	1	37	49.3	8.6	1	15.0	50	1
의 왕 시	5	52.8	42.8	1	36	10.0	1.0	1	17.0	60	1
하 남 시	2	19.7	2.8	2	38	2.8	4.1	-	-	-	-
고 양 시	38	270.6	83.1	-	-	-	-	-	-	-	-
용 인 시	539	3,945.2	3,031.3	54	1,989	666.1	88.9	6	19.0	75	1
파 주 시	103	847.7	507.3	2	23	11.4	1.1	8	161.2	1,150	8
이 천 시	361	2,978.6	2,094.0	20	1,155	303.7	41.9	6	45.7	30	1
안 성 시	300	3,023.9	2,541.9	51	2,122	750.6	75.0	32	409.0	618	21
김 포 시	27	430.6	333.4	6	224	27.7	15.0	9	223.8	1,065	10
화 성 시	265	2,551.0	2,033.3	45	872	435.1	50.4	28	749.7	881	23
광 주 시	93	869.3	372.7	7	548	71.7	82.8	6	43.5	275	6
양 주 군	187	906.7	723.4	10	212	90.2	30.7	-	-	-	-
여 주 군	363	2,286.4	1,937.2	12	244	151.7	16.0	7	189.0	400	3

제 원 현 황 (계속)

Area by Facilities(Cont'd)

Station		보 Weir			침수암거 Infiltration Gallery			관 정 Tube well			미수혜면적 Unirrigated Area (ha)	Administrative Division
Power		개소수 No.	수혜면적 Benefitted Area (ha)	취입수량 Water Intake (m ³ /s)	개소수 No.	수혜면적 Benefitted Area (ha)	채수량 Amount of Water Attained (m ³ /day)	개소수 No.	수혜면적 Benefitted Area (ha)	채수량 Amount of Water Attained (m ³ /day)		
엔진 Engine												
마력수 (HP)	대수 No.											
210	11	186	910.0	1.373	65	437.3	68,753	205	697.5	39,618	1,834.1	Ulsan-gwangyeoksi
-	-	2	8.0	0.016	3	19.0	1,696	6	12.0	2,947	181.8	Jung-gu
-	-	2	10.5	0.014	-	-	-	4	29.0	1,085	21.1	Nam-gu
-	-	-	-	-	2	7.0	558	5	15.0	550	9.5	Dong-gu
-	-	10	108.9	0.201	10	128.8	18,278	29	79.5	4,770	324.0	Buk-gu
210	11	172	782.6	1.142	50	282.5	48,221	161	562.0	30,266	1,297.7	Ulju-gun
1,103	44	1,154	7,277.3	18.036	334	3,343.9	565,742	1,818	5,286.2	538,492	7,683.6	Gyeonggi-do
-	-	5	123.0	0.427	-	-	-	5	13.0	649	142.3	Suwon-si
-	-	-	-	-	-	-	-	26	33.9	5,130	57.5	Seongnam-si
-	-	-	-	-	-	-	-	37	109.0	3,437	-	Uijeongbu-si
-	-	-	-	-	-	-	-	14	29.3	3,904	9.1	Bucheon-si
-	-	3	35.9	0.220	1	2.6	1,123	1	5.0	285	157.2	Gwangmyeong-si
50	1	2	15.7	0.095	2	10.0	4,378	38	159.6	5,702	127.1	Pyeongtaek-si
-	-	2	39.4	0.140	-	-	-	8	20.0	1,276	1.1	Dongducheon-si
-	-	-	-	-	-	-	-	8	23.5	1,549	34.1	Ansan-si
-	-	-	-	-	-	-	-	-	-	-	3.9	Gwacheon-si
-	-	1	-	0.041	-	-	-	-	-	-	163.5	Guri-si
-	-	69	328.3	1.189	2	3.7	4,458	70	206.6	24,781	830.4	Namyangju-si
-	-	-	-	-	2	63.3	18,047	39	153.4	8,871	40.5	Osan-si
-	-	-	-	-	2	7.9	945	22	102.3	9,412	57.2	Siheung-si
-	-	-	-	-	-	-	-	1	2.0	102	-	Gunpo-si
-	-	1	3.6	0.022	2	12.2	1,033	-	-	-	10.0	Uiwang-si
-	-	-	-	-	-	-	-	-	-	-	16.9	Hanam-si
-	-	4	35.8	0.182	3	19.5	10,419	31	27.8	4,563	187.5	Goyang-si
123	5	150	973.3	5.565	39	423.3	80,835	290	949.6	63,916	913.9	Yongin-si
30	1	23	97.7	0.628	11	150.3	40,452	59	86.7	24,223	340.4	Paju-si
80	5	47	343.2	0.368	71	706.8	120,981	217	694.6	83,883	884.6	Icheon-si
245	12	47	373.9	0.254	30	584.6	51,007	140	423.8	49,111	482.0	Anseong-si
60	2	-	-	-	-	-	-	12	81.9	2,645	97.2	Gimpo-si
12	1	16	129.5	0.234	14	203.3	21,249	162	515.7	43,147	517.7	Hwaseong-si
-	-	53	221.2	0.476	3	10.6	5,387	24	25.7	8,061	496.6	Gwangju-si
-	-	55	237.3	0.613	14	117.6	9,593	108	278.3	35,255	183.3	Yangju-gun
50	2	46	453.6	0.592	49	485.1	86,688	249	657.8	87,349	349.2	Yeosu-gun

7. 수 리 시 설 별 Number, Capacity and Irrigation

시 군 별	계 Total			저 수 지 Reservoir				양(배)수장 Pumping & Drainage				
	개소수 No.	인가면적 Planned Develop- ment Area (ha)	수혜면적 Benefitted Area (ha)	개소수 No.	유효저수량 Effective Storage Capacity (1,000㎥)	수혜면적 Benefitted Area (ha)	만수면적 Area of Full Water (ha)	개소수 No.	수혜면적 Benefitted Area (ha)	원동기		
										전동기 Electric Motor		
										마력수 (HP)	대수 No.	
연천군	119	613.3	590.8	1	5	3.0	3.6	29	249.6	1,190	32	
포천군	366	2,790.8	2,165.0	27	1,010	324.4	49.1	28	258.8	1,591	34	
가평군	224	1,417.9	1,393.4	2	352	76.3	14.7	-	-	-	-	
양평군	408	3,362.9	2,455.3	20	712	193.3	14.8	34	403.4	2,130	34	
강원도	5,634	27,442.6	23,955.2	268	5,676	2,878.6	309.1	249	3,150.2	12,720	259	
춘천시	459	1,746.8	1,632.1	20	1,018	251.8	16.7	14	279.2	1,065	20	
원주시	524	2,612.4	2,393.9	100	712	622.6	64.3	16	254.6	1,430	17	
강릉시	150	804.0	772.5	4	38	70.9	4.7	-	-	-	-	
동해시	67	431.1	281.1	1	11	66.0	0.8	2	41.7	16	2	
속초시	45	291.0	249.7	4	26	21.0	3.0	-	-	-	-	
삼척시	167	876.6	750.4	3	234	43.0	4.9	11	146.9	75	4	
홍천군	761	3,477.7	3,041.3	29	691	212.2	38.2	43	318.0	1,471	41	
횡성군	456	2,656.0	2,531.8	46	1,729	749.2	81.1	15	185.7	625	11	
영월군	385	1,074.6	883.2	5	51	71.6	7.3	3	84.0	126	5	
평창군	291	1,657.2	693.4	4	22	19.8	2.5	7	44.9	805	12	
정선군	66	786.8	383.1	2	90	20.0	8.9	5	54.1	280	8	
철원군	446	3,202.3	2,891.7	10	182	41.5	13.7	78	1,348.4	4,507	90	
화천군	281	1,198.2	1,145.3	5	50	30.9	4.7	17	194.3	875	16	
양구군	149	1,187.1	1,167.5	11	159	115.5	6.9	3	20.0	130	3	
인제군	304	1,428.4	1,259.5	4	32	17.0	2.6	20	158.4	915	25	
고성군	654	2,502.8	2,387.1	10	247	381.5	32.0	15	20.0	400	5	
양양군	429	1,509.6	1,491.6	10	385	144.1	16.8	-	-	-	-	
충청북도	3,353	19,995.7	17,042.4	615	8,767	4,145.9	476.1	211	1,693.5	4,953	128	
청주시	162	1,095.9	838.9	37	379	233.9	26.9	7	29.7	185	5	
충주시	390	2,163.3	1,934.0	57	543	362.5	40.5	35	208.6	315	12	
제천시	418	1,783.5	1,674.7	39	469	247.6	21.1	1	7.5	6	2	
청원군	628	3,605.0	3,130.0	146	1,182	953.9	99.6	31	179.1	431	10	
보은군	237	1,683.9	1,605.3	42	696	353.9	26.8	44	315.4	865	29	
옥천군	210	1,550.1	1,193.2	62	1,499	399.5	84.3	21	153.1	511	17	
영동군	215	1,943.9	1,584.0	57	863	386.8	31.9	35	294.5	990	20	
진천군	131	791.9	671.9	40	256	175.0	23.8	7	92.6	110	5	
괴산군	371	2,384.0	2,141.1	71	2,020	576.3	73.7	17	267.8	1,105	19	
음성군	201	1,480.8	1,324.5	50	737	368.1	41.9	11	129.2	250	6	
단양군	390	1,533.4	944.8	14	124	88.4	5.6	2	16.0	185	3	
충청남도	4,984	49,536.2	40,533.1	740	85,012	19,323.3	4,740.9	328	3,969.3	10,986	250	
천안시	540	3,220.2	3,146.9	55	776	699.9	70.1	37	275.6	1,487	34	
공주시	610	5,215.6	4,209.0	82	1,352	1,046.5	54.2	18	216.7	1,490	20	
보령시	266	2,286.4	2,134.6	74	897	927.1	62.0	6	72.1	55	3	
아산시	278	2,341.7	2,288.2	30	903	479.4	43.8	22	493.0	610	11	
서산시	285	17,301.7	11,904.3	38	71,493	10,841.7	3,934.1	18	299.5	459	10	
논산시	415	2,222.5	2,070.6	56	995	636.5	60.5	12	133.3	195	7	

제 원 현 황 (계속)

Area by Facilities(Cont'd)

Station		보 Weir			침수암거 Infiltration Gallery			관 정 Tube well			미수혜면적 Unirrigated Area (ha)	Administrative Division	
Power		개소수 No.	수혜면적 Benefitted Area (ha)	취입수량 Water Intake (m ³ /s)	개소수 No.	수혜면적 Benefitted Area (ha)	채수량 Amount of Water Attained (m ³ /day)	개소수 No.	수혜면적 Benefitted Area (ha)	채수량 Amount of Water Attained (m ³ /day)			
엔진 Engine	마력수 (HP)										대수 No.		
	355	11	33	174.7	0.302	3	35.0	6,636	53	128.5	1,266	22.5	Yeoncheon-gun
	23	3	214	1,184.0	2.281	23	153.7	26,210	74	244.1	15,405	625.8	Pocheon-gun
	-	-	147	1,044.6	3.457	38	167.1	55,907	37	105.4	10,136	24.5	Gapyeong-gun
	75	1	236	1,462.6	0.950	25	187.3	20,394	93	208.7	44,434	907.6	Yangpyeong-gun
	1,578	43	3,655	15,106.5	32.356	96	535.3	89,650	1,366	2,284.6	478,917	3,487.4	Gangwon-do
	160	2	266	654.2	0.877	25	118.1	13,436	134	328.8	51,853	114.7	Chuncheon-si
	40	2	355	1,402.7	1.602	2	4.4	712	51	109.6	21,235	218.5	Wonju-si
	-	-	59	467.2	0.795	-	-	-	87	234.4	15,678	31.5	Gangneung-si
	20	1	19	124.0	0.073	5	-	9,205	40	49.4	14,229	150.0	Donghae-si
	-	-	6	141.0	0.376	-	-	-	35	87.7	23,861	41.3	Sokcho-si
	165	8	54	387.7	1.226	1	7.6	157	98	165.2	79,571	126.2	Samcheok-si
	390	8	587	2,244.9	5.639	19	95.4	14,784	83	170.8	28,219	436.4	Hongcheon-gun
	159	4	302	1,455.9	2.397	-	-	-	93	141.0	32,227	124.2	Hoengseong-gun
	-	-	337	707.1	2.024	-	-	-	40	20.5	8,389	191.4	Yeongwol-gun
	-	-	274	588.7	4.042	-	-	-	6	40.0	2,595	963.8	Pyeongchang-gun
	-	-	59	309.0	0.896	-	-	-	-	-	-	403.7	Jeongseon-gun
	468	14	115	938.9	1.628	4	44.5	3,363	239	518.4	63,882	310.6	Cheorwon-gun
	16	1	182	801.4	2.224	4	17.5	3,177	73	101.2	12,341	52.9	Hwacheon-gun
	-	-	83	959.3	1.898	14	40.7	23,753	38	32.0	16,064	19.6	Yanggu-gun
	20	1	264	1,084.1	4.069	1	-	514	15	-	7,485	168.9	Inje-gun
	140	2	372	1,703.7	1.233	17	207.1	14,027	240	74.8	63,193	115.7	Goseong-gun
	-	-	321	1,136.7	1.357	4	-	6,522	94	210.8	38,095	18.0	Yangyang-gun
	1,912	93	1,465	7,931.1	15.535	205	1,142.9	234,609	857	2,129.0	244,011	2,953.3	Chungcheongbuk-do
	60	2	52	242.2	0.286	23	244.9	32,367	43	88.2	12,194	257.0	Cheongju-si
	230	23	158	800.9	1.775	18	141.5	15,809	122	420.5	24,795	229.3	Chungju-si
	-	-	298	1,219.1	2.693	9	21.7	4,556	71	178.8	19,567	88.8	Jecheon-si
	760	26	199	1,459.5	2.442	64	262.8	40,668	188	274.7	71,318	475.0	Cheongwon-gun
	272	14	67	612.5	1.671	12	90.5	22,300	72	233.0	16,317	78.6	Boeun-gun
	40	4	57	475.6	1.157	14	27.0	10,252	56	138.0	15,557	356.9	Okcheon-gun
	250	15	70	741.1	1.592	12	50.6	26,446	41	111.0	10,987	359.9	Yeongdong-gun
	80	2	32	231.3	0.349	7	36.5	9,432	45	136.5	14,303	120.0	Jincheon-gun
	150	2	136	793.0	1.454	31	181.0	48,321	116	323.0	31,700	242.9	Goesan-gun
	70	5	66	548.5	0.094	9	86.4	15,122	65	192.3	16,530	156.3	Eumseong-gun
	-	-	330	807.4	2.022	6	-	9,336	38	33.0	10,743	588.6	Danyang-gun
	2,429	88	1,237	8,673.6	10.131	460	2,584.6	383,167	2,219	5,982.3	804,700	9,003.1	Chungcheongnam-do
	88	3	164	1,144.8	1.329	63	458.6	54,295	221	568.0	76,487	73.3	Cheonan-si
	185	1	115	1,559.7	2.334	74	464.5	34,708	321	921.6	147,894	1,006.6	Gongju-si
	75	4	38	670.0	0.197	15	113.4	4,171	133	352.0	31,390	151.8	Boryeong-si
	335	11	45	420.2	0.535	53	511.5	55,735	128	384.1	62,557	53.5	Asan-si
	147	10	125	456.3	1.213	16	48.6	4,136	88	258.2	25,094	5,397.4	Seosan-si
	135	5	128	673.7	0.509	3	12.6	1,929	216	614.5	63,728	151.9	Nonsan-si

7. 수 리 시 설 별 Number, Capacity and Irrigation

시 군 별	계 Total			저 수 지 Reservoir				양(배)수장 Pumping & Drainage			
	개소수 No.	인가면적 Planned Develop- ment Area (ha)	수혜면적 Benefitted Area (ha)	개소수 No.	유효저수량 Effective Storage Capacity (1,000㎥)	수혜면적 Benefitted Area (ha)	만수면적 Area of Full Water (ha)	개소수 No.	수혜면적 Benefitted Area (ha)	원동기	
										전동기 Electric Motor	
										마력수 (HP)	대수 No.
금 산 군	459	2,990.1	2,889.0	83	1,556	814.4	75.8	34	453.2	1,250	30
연 기 군	337	2,130.8	1,720.5	28	262	280.4	21.8	5	65.6	150	4
부 여 군	455	3,229.4	2,463.5	102	923	789.7	57.3	43	552.0	1,390	33
서 천 군	66	401.8	401.8	13	318	223.8	15.4	1	5.0	-	-
청 양 군	443	2,824.6	2,577.2	64	804	800.6	61.2	34	393.2	1,407	28
홍 성 군	372	1,563.4	1,505.8	36	965	409.8	37.2	30	324.4	568	17
예 산 군	214	1,494.8	1,417.9	18	593	310.8	40.9	35	395.1	1,060	25
태 안 군	124	1,131.8	1,124.0	30	2,100	612.9	154.0	14	285.6	405	13
당 진 군	120	1,181.4	679.8	31	1,074	449.8	52.6	19	5.0	460	15
전 라 북 도	5,049	36,719.1	27,857.6	1,892	324,430	14,311.3	2,119.1	185	2,242.1	11,644	158
전 주 시	166	1,110.5	778.5	64	1,428	404.6	77.4	4	45.4	65	4
군 산 시	132	925.6	699.7	76	1,775	517.7	78.4	-	-	-	-
익 산 시	287	1,945.7	1,144.7	119	2,298	468.3	126.9	15	189.9	5,400	23
경 읍 시	458	3,239.0	2,328.6	200	6,169	1,423.5	245.0	11	88.0	780	10
남 원 시	787	6,290.4	4,768.9	245	3,882	1,793.5	259.7	56	747.3	3,335	57
김 제 시	234	2,042.0	1,728.0	104	1,266	999.4	153.7	3	116.0	80	3
완 주 군	475	3,121.4	2,103.6	152	2,699	1,044.5	173.8	8	101.8	360	8
진 안 군	331	3,124.8	2,263.9	115	3,019	1,162.4	110.1	8	100.8	238	6
무 주 군	246	1,278.8	1,260.0	67	808	417.8	57.7	5	65.0	140	4
장 수 군	223	1,432.7	1,148.6	49	714	267.5	19.3	5	56.2	340	5
임 실 군	340	2,862.6	2,258.7	169	2,976	1,239.5	122.4	13	147.3	370	12
순 창 군	359	2,403.5	1,916.6	139	2,971	966.0	94.3	32	260.3	228	11
고 창 군	783	5,347.2	4,266.4	317	291,707	2,867.4	463.2	24	314.1	268	14
부 안 군	228	1,594.9	1,191.4	76	2,719	739.2	137.1	1	10.0	40	1
전 라 남 도	7,075	59,251.9	53,227.1	2,255	79,197	31,317.4	8,451.1	269	4,362.0	14,652	282
목 포 시	33	211.2	211.2	17	329	159.2	15.0	-	-	-	-
여 수 시	226	1,352.2	1,139.9	54	1,592	674.2	67.1	23	17.0	215	9
순 천 시	336	3,084.1	2,439.6	48	2,271	714.3	77.5	17	323.6	1,220	21
나 주 시	272	2,194.0	2,186.0	62	2,074	740.6	164.9	28	491.6	1,092	27
광 양 시	229	1,529.6	1,398.3	31	535	369.0	25.5	2	10.0	175	2
담 양 군	248	1,972.2	1,804.1	70	2,755	1,181.8	71.2	2	14.7	45	2
곡 성 군	305	2,164.1	2,125.0	83	2,359	850.0	112.6	23	416.0	1,365	22

제 원 현 황 (계속)

Area by Facilities(Cont'd)

Station		보 Weir			집수암거 Infiltration Gallery			관 정 Tube well			미수혜면적 Unirrigated Area (ha)	Administrative Division
Power		개소수 No.	수혜면적 Benefitted Area (ha)	취입수량 Water Intake (m ³ /s)	개소수 No.	수혜면적 Benefitted Area (ha)	채수량 Amount of Water Attained (m ³ /day)	개소수 No.	수혜면적 Benefitted Area (ha)	채수량 Amount of Water Attained (m ³ /day)		
엔진 Engine												
마력수 (HP)	대수 No.											
60	4	164	1,058.5	1.263	35	176.5	24,563	143	386.4	44,048	101.1	Geumsan-gun
75	1	68	821.5	1.268	23	186.5	26,057	213	366.5	155,872	410.3	Yeongi-gun
351	11	106	412.3	0.256	57	258.9	35,559	147	450.6	35,788	765.9	Buyeo-gun
10	1	4	32.0	0.075	1	-	320	47	141.0	11,444	-	Seocheon-gun
81	6	139	759.4	0.323	39	220.4	68,327	167	403.6	43,997	247.4	Cheongyang-gun
308	13	52	140.2	0.199	34	56.7	14,733	220	574.7	64,886	57.6	Hongseong-gun
444	11	44	409.9	0.431	34	32.0	54,038	83	270.1	22,296	76.9	Yesan-gun
62	3	38	97.8	0.096	8	28.7	1,786	34	99.0	7,647	7.8	Taeon-gun
73	4	7	17.3	0.103	5	15.7	2,810	58	192.0	11,572	501.6	Dangjin-gun
1,988	65	787	5,016.1	13.803	214	633.4	153,204	1,971	5,654.7	605,667	8,861.5	Jeollabuk-do
-	-	8	103.8	0.020	20	36.4	7,643	70	188.3	19,177	332.0	Jeonju-si
-	-	-	-	-	-	-	-	56	182.0	12,972	225.9	Gunsan-si
30	1	2	12.5	0.044	1	-	950	150	474.0	45,910	801.0	Iksan-si
282	6	21	102.8	0.046	18	114.3	14,450	208	600.0	50,557	910.4	Jeongeup-si
140	7	120	1,238.6	2.911	13	63.3	7,644	353	926.2	142,175	1,521.5	Namwon-si
15	1	11	211.9	0.172	18	103.2	10,820	98	297.5	24,729	314.0	Gimje-si
-	-	79	364.1	0.822	62	99.9	21,000	174	493.3	66,477	1,017.8	Wanju-gun
125	3	101	656.3	1.689	23	71.0	33,823	84	273.4	16,417	860.9	Jinan-gun
88	3	96	623.7	0.894	4	5.5	3,257	74	148.0	20,068	18.8	Muju-gun
-	-	102	605.6	1.126	6	37.3	13,945	61	182.0	14,427	284.1	Jangsu-gun
60	3	43	546.9	4.306	-	-	-	115	325.0	38,410	603.9	Imsil-gun
1,010	29	33	233.4	0.622	14	27.9	6,261	141	429.0	41,502	486.9	Sunchang-gun
238	13	171	316.5	1.151	35	74.6	33,411	236	693.8	75,943	1,080.8	Gochang-gun
-	-	-	-	-	-	-	-	151	442.2	36,903	403.5	Buan-gun
1,006	43	883	7,125.4	13.621	279	1,284.1	327,764	3,389	9,138.2	885,848	6,024.8	Jeollanam-do
-	-	-	-	-	-	-	-	16	52.0	3,086	-	Mokpo-si
280	14	8	35.0	0.081	3	29.9	6,400	138	383.8	35,397	212.3	Yeosu-si
-	-	87	936.3	2.697	22	35.4	20,310	162	430.0	46,041	644.5	Suncheon-si
-	-	34	456.8	1.257	7	70.4	18,108	141	426.6	33,161	8.0	Naju-si
-	-	91	770.8	1.084	7	47.0	10,209	98	201.5	25,289	131.3	Gwangyang-si
-	-	18	78.9	0.162	15	122.5	32,900	143	406.2	36,410	168.1	Damyang-gun
20	1	47	401.6	1.140	4	18.6	4,895	148	438.8	41,976	39.1	Gokseong-gun

7. 수 리 시 설 별 Number, Capacity and Irrigation

시 군 별	계 Total			저 수 지 Reservoir				양(배)수장 Pumping & Drainage			
	개소수 No.	인가면적 Planned Develop- ment Area (ha)	수혜면적 Benefitted Area (ha)	개소수 No.	유효저수량 Effective Storage Capacity (1,000㎥)	수혜면적 Benefitted Area (ha)	만수면적 Area of Full Water (ha)	개소수 No.	수혜면적 Benefitted Area (ha)	원동기	
										전동기 Electric Motor	
										마력수 (HP)	대수 No.
구례군	70	353.7	353.7	7	610	166.5	24.9	-	-	-	-
고흥군	514	7,231.0	6,307.6	231	17,808	5,255.2	5,268.7	18	229.0	3,003	31
보성군	366	3,470.6	2,943.5	104	2,467	2,037.8	149.5	18	127.0	1,005	19
화순군	490	2,897.8	2,253.4	120	4,226	1,144.8	170.2	4	42.0	330	4
장흥군	472	4,232.8	3,813.5	91	3,605	1,591.1	190.6	16	115.3	510	6
강진군	341	4,092.9	3,993.5	105	5,030	2,405.3	180.4	19	352.1	660	17
해남군	555	4,466.6	4,489.6	291	7,367	3,420.6	503.7	13	169.0	200	7
영암군	273	1,871.5	1,563.4	97	2,124	790.5	86.8	11	179.8	376	9
무안군	386	2,417.3	2,415.3	131	2,524	1,330.3	203.4	3	344.0	150	4
합평군	441	3,717.2	3,071.5	121	3,358	1,667.2	160.3	21	583.6	870	23
영광군	502	3,079.8	2,759.5	161	4,534	1,418.2	182.8	34	426.7	2,238	60
장성군	239	1,967.5	1,967.5	75	2,663	1,008.2	81.4	2	53.2	253	2
완도군	149	1,392.7	994.8	40	1,393	704.8	189.8	-	-	-	-
진도군	242	2,128.9	1,967.9	99	3,463	1,320.9	121.4	10	285.0	630	11
신안군	386	3,424.2	3,028.3	217	6,109	2,366.9	403.5	5	182.4	315	6
경상북도	13,283	84,672.2	67,124.3	4,962	83,635	30,622.8	4,526.5	960	7,277.1	37,764	782
포항시	822	4,674.1	4,277.2	241	3,872	2,266.4	216.3	40	466.6	1,530	38
경주시	927	7,782.3	7,700.0	389	6,152	3,987.9	252.4	80	986.3	2,475	67
김천시	972	7,772.1	6,361.0	243	2,512	1,842.7	134.4	57	436.5	3,050	47
안동시	528	3,414.5	3,417.9	172	4,298	1,700.6	168.9	69	437.3	2,630	52
구미시	570	4,156.1	3,295.6	203	4,564	1,541.7	202.7	109	719.5	4,410	108
영주시	540	2,489.1	2,059.2	57	376	316.8	29.6	19	114.0	749	22
영천시	1,303	6,962.6	3,399.2	929	13,490	2,737.0	1,329.6	28	63.9	1,435	21
상주시	830	6,974.7	5,866.1	200	3,702	1,842.7	217.8	66	1,068.8	2,838	48
문경시	317	3,307.6	2,977.7	33	747	324.6	35.2	30	330.1	3,250	31
경산시	466	3,411.9	668.4	291	8,818	532.6	349.4	16	-	515	12
군위군	810	3,650.7	2,972.9	362	4,765	1,721.1	157.5	79	314.0	1,267	37
의성군	1,142	6,349.5	5,519.2	643	10,408	3,893.9	504.3	108	812.1	4,313	87
청송군	611	1,825.1	917.5	149	3,035	497.0	117.5	20	19.2	658	18
영양군	315	1,133.2	964.9	72	778	284.8	24.2	15	82.6	488	11
영덕군	402	1,619.6	1,515.9	105	1,351	554.7	46.0	21	80.9	710	18
청도군	705	5,390.5	3,429.1	269	6,483	1,619.8	267.8	59	85.1	2,280	49

제 원 현 황 (계속)

Area by Facilities(Cont'd)

Station		보 Weir			침수암거 Infiltration Gallery			관 정 Tube well			미수혜면적 Unirrigated Area (ha)	Administrative Division
Power		개소수 No.	수혜면적 Benefitted Area (ha)	취입수량 Water Intake (m ³ /s)	개소수 No.	수혜면적 Benefitted Area (ha)	채수량 Amount of Water Attained (m ³ /day)	개소수 No.	수혜면적 Benefitted Area (ha)	채수량 Amount of Water Attained (m ³ /day)		
엔진 Engine												
마력수 (HP)	대수 No.											
-	-	11	64.7	0.244	-	-	-	52	122.5	8,697	-	Gurye-gun
-	-	45	238.4	0.366	1	5.0	1,080	219	580.0	58,930	923.4	Goheung-gun
46	2	49	371.6	0.481	2	23.6	4,479	193	383.5	53,461	527.1	Boseong-gun
-	-	158	357.7	0.585	32	154.9	11,863	176	554.0	44,388	644.4	Hwasun-gun
240	10	127	1,562.7	1.400	41	54.0	38,078	197	490.4	75,531	419.3	Jangheung-gun
90	4	33	497.3	1.032	19	269.3	47,951	165	469.5	52,156	99.4	Gangjin-gun
125	6	45	265.7	0.343	12	55.3	8,197	194	579.0	67,078	23.0	Haenam-gun
70	2	20	107.3	0.121	16	95.1	8,471	129	390.7	33,066	308.1	Yeongam-gun
30	1	10	82.6	0.112	2	7.5	2,125	240	650.9	68,491	2.0	Muan-gun
30	1	41	262.3	0.767	28	33.9	30,950	230	524.5	48,095	645.7	Hampyeong-gun
45	1	30	237.0	0.749	31	61.4	10,385	246	616.2	55,276	320.3	Yeonggwang-gun
-	-	28	396.8	0.991	25	194.3	69,852	109	315.0	31,112	-	Jangseong-gun
-	-	-	-	-	-	-	-	109	290.0	20,911	397.9	Wando-gun
-	-	1	1.9	0.009	-	-	-	132	360.1	25,616	161.0	Jindo-gun
30	1	-	-	-	12	6.0	1,511	152	473.0	21,680	395.9	Sinan-gun
9,429	218	2,598	20,528.5	65.919	516	3,596.9	1,001,679	4,247	5,099.0	2,550,338	17,547.9	Gyeongsangbuk-do
27	3	103	695.7	1.404	44	113.9	56,150	394	734.6	243,735	396.9	Pohang-si
456	13	78	1,727.9	4.061	55	598.6	132,028	325	399.3	368,501	82.3	Gyeongju-si
1,252	16	286	3,322.8	14.833	47	607.6	142,030	339	151.4	198,977	1,411.1	Gimcheon-si
700	17	92	781.7	1.681	3	6.7	4,439	192	491.6	102,210	3.4	Andong-si
196	5	8	170.9	0.197	58	385.8	138,338	192	477.7	115,841	860.5	Gumi-si
362	4	88	815.9	1.258	26	216.1	36,494	350	596.4	142,720	429.9	Yeongju-si
430	7	79	598.3	0.600	1	-	-	266	-	104,489	3,563.4	Yeongcheon-si
1,327	25	198	1,784.9	4.183	48	656.9	230,906	318	512.8	268,490	1,108.6	Sangju-si
30	1	195	2,173.9	4.359	4	29.1	4,328	55	120.0	49,083	329.9	Mungyeong-si
103	4	27	132.0	0.495	10	1.8	9,810	122	2.0	61,451	2,743.5	Gyeongsan-si
1,045	42	153	873.3	18.812	15	17.0	6,721	201	47.5	87,019	677.8	Gunwi-gun
1,652	24	113	706.2	1.581	9	5.0	2,897	269	102.0	246,288	830.3	Uiseong-gun
170	4	350	333.6	1.099	9	25.8	5,264	83	41.9	25,590	907.6	Cheongsong-gun
150	4	187	586.3	0.836	3	7.2	914	38	4.0	10,283	168.3	Yeongyang-gun
83	3	123	641.6	1.292	14	125.9	52,658	139	112.4	70,830	104.1	Yeongdeok-gun
215	10	171	1,687.9	3.303	59	13.8	34,595	147	22.5	56,040	1,961.4	Cheongdo-gun

7. 수 리 시 설 별 Number, Capacity and Irrigation

시 군 별	계 Total			저 수 지 Reservoir				양(배)수장 Pumping & Drainage			
	개소수 No.	인가면적 Planned Develop- ment Area (ha)	수혜면적 Benefitted Area (ha)	개소수 No.	유효저수량 Effective Storage Capacity (1,000m ³)	수혜면적 Benefitted Area (ha)	만수면적 Area of Full Water (ha)	개소수 No.	수혜면적 Benefitted Area (ha)	원동기	
										전동기 Electric Motor	
										마력수 (HP)	대수 No.
고령군	302	1,755.0	1,376.6	133	1,453	938.4	73.2	37	177.2	1,155	31
성주군	448	3,836.6	3,566.8	181	2,644	1,687.6	190.2	21	162.5	690	13
철곡군	337	2,206.4	1,961.5	154	2,185	1,326.0	93.8	9	106.0	400	5
예천군	403	3,406.7	2,672.2	83	1,203	665.7	54.7	41	489.1	2,163	35
봉화군	220	1,430.0	1,155.1	38	576	255.4	38.5	7	96.7	190	5
울진군	313	1,123.9	1,050.7	15	222	85.4	22.5	29	228.7	568	27
경상남도	9,016	59,447.4	42,440.9	2,712	40,834	20,599.8	1,988.8	524	3,730.4	24,642	358
창원시	177	1,158.6	379.9	55	473	116.8	51.5	19	82.4	130	6
마산시	303	1,669.1	1,090.6	73	1,559	597.9	54.5	-	-	-	-
진주시	461	4,740.1	3,475.0	231	3,260	1,854.2	168.4	49	719.5	1,235	32
진해시	98	421.1	222.9	32	398	139.5	18.6	2	4.5	20	2
통영시	173	735.3	484.1	47	680	233.1	48.3	-	-	-	-
사천시	374	1,620.7	1,531.0	85	958	596.6	58.6	15	109.9	268	8
김해시	449	4,455.2	2,089.9	146	2,029	958.5	97.7	35	406.9	4,279	35
밀양시	475	4,286.6	2,841.0	171	3,757	1,404.2	135.9	62	286.0	3,668	60
거제시	390	1,753.2	1,520.9	95	1,299	847.7	73.8	25	-	509	22
양산시	280	1,551.8	998.1	53	927	292.9	45.2	11	64.0	180	3
의령군	355	1,980.0	1,514.1	127	1,729	993.2	85.2	11	146.3	715	5
함안군	426	2,674.5	1,873.2	182	2,752	1,397.0	132.3	17	75.5	860	16
창녕군	565	4,668.8	2,431.5	186	3,544	1,480.3	188.6	70	668.7	6,085	41
고성군	689	4,324.9	3,981.3	186	4,837	2,167.3	194.7	32	158.9	700	19
남해군	358	1,578.3	1,382.6	122	1,782	963.1	78.4	1	-	-	-
하동군	527	2,903.5	2,151.9	136	1,920	852.4	111.3	7	46.8	227	7
산청군	755	4,760.6	3,929.0	191	1,745	1,439.5	88.1	31	117.6	1,115	28
함양군	607	4,173.3	3,095.9	184	1,167	1,128.9	59.1	30	92.4	670	17
거창군	739	4,093.8	3,118.5	142	1,708	927.2	77.7	50	68.6	2,125	35
합천군	815	5,898.0	4,329.5	268	4,308	2,209.5	220.9	57	682.4	1,856	22
제주도	39	296.5	86.6	1	5	-	1.0	1	3.0	20	1
서귀포시	1	18.6	5.0	-	-	-	-	-	-	-	-
북제주군	25	183.4	59.3	1	5	-	1.0	-	-	-	-
남제주군	13	94.5	22.3	-	-	-	-	1	3.0	20	1

제 원 현 황 (계속)

Area by Facilities(Cont'd)

Station		보 Weir			집수암거 Infiltration Gallery			관 정 Tube well			미수혜면적 Unirrigated Area (ha)	Administrative Division	
Power		개소수 No.	수혜면적 Benefitted Area (ha)	취입수량 Water Intake (m ³ /s)	개소수 No.	수혜면적 Benefitted Area (ha)	채수량 Amount of Water Attained (m ³ /day)	개소수 No.	수혜면적 Benefitted Area (ha)	채수량 Amount of Water Attained (m ³ /day)			
엔진 Engine	마력수 (HP)										대수 No.		
	265	8	49	242.6	1.434	6	18.4	6,853	77	-	43,004	378.4	Goryeong-gun
	359	8	47	924.1	0.888	39	506.0	44,674	160	286.6	57,919	269.8	Seongju-gun
	151	5	47	187.7	0.325	17	57.0	16,440	110	284.8	42,852	244.9	Chilgok-gun
	346	9	59	995.8	0.889	32	103.9	55,029	188	417.7	124,864	734.5	Yecheon-gun
	60	2	74	613.3	1.288	7	5.0	1,487	94	184.7	34,810	274.9	Bonghwa-gun
	50	4	71	532.1	1.101	10	95.4	19,624	188	109.1	95,342	73.2	Uljin-gun
8,538	216	1,948	11,132.5	21.765	752	1,436.3	545,478	3,080	5,541.9	836,919	17,006.5		Gyeongsangnam-do
	271	13	34	33.7	0.050	1	6.0	120	68	141.0	15,431	778.7	Changwon-si
	-	-	118	234.1	0.338	12	76.7	4,456	100	181.9	27,135	578.5	Masan-si
	455	17	17	434.1	0.449	22	44.2	21,759	142	423.0	39,623	1,265.1	Jinju-si
	-	-	21	23.2	0.057	8	8.7	1,095	35	47.0	6,903	198.2	Jinhae-si
	-	-	-	-	-	12	31.0	20,000	114	220.0	32,140	251.2	Tongyeong-si
	135	7	56	347.7	0.291	16	19.4	11,648	202	457.4	49,841	89.7	Sacheon-si
	678	15	78	220.9	0.751	83	212.3	56,917	107	291.3	31,798	2,365.3	Gimhae-si
	223	9	78	887.2	1.661	8	75.6	17,937	156	188.0	41,925	1,445.6	Miryang-si
	30	3	69	241.4	0.312	50	80.8	15,529	151	351.0	37,159	232.3	Geoje-si
	350	9	116	498.4	1.192	13	59.4	17,165	87	83.4	21,906	553.7	Yangsan-si
	185	5	26	151.4	0.093	33	122.2	11,155	158	101.0	41,142	465.9	Uiryeong-gun
	465	8	83	246.1	0.423	4	11.4	6,355	140	143.2	41,282	801.3	Haman-gun
	2,165	39	39	161.7	1.010	63	-	109,037	207	120.8	64,710	2,237.3	Changnyeong-gun
	270	13	142	701.9	0.629	39	148.4	7,913	290	804.8	91,497	343.6	Goseong-gun
	25	1	15	81.5	0.089	51	83.0	24,646	169	255.0	29,134	195.7	Namhae-gun
	70	1	204	841.7	1.919	26	45.9	12,065	154	365.1	37,535	751.6	Hadong-gun
	160	6	224	2,106.4	2.743	104	50.5	100,038	205	215.0	60,496	831.6	Sancheong-gun
	540	13	231	1,533.1	3.015	42	12.6	8,438	120	328.9	28,473	1,077.4	Hamyang-gun
	614	15	289	1,760.1	5.787	59	59.5	22,003	199	303.1	39,344	975.3	Geochang-gun
	1,902	42	108	627.9	0.956	106	288.7	77,202	276	521.0	99,445	1,568.5	Hapcheon-gun
	-	-	2	-	0.050	-	-	-	35	83.6	75,297	209.9	Jeju-do
	-	-	-	-	-	-	-	-	1	5.0	1,900	13.6	Seogwipo-si
	-	-	-	-	-	-	-	-	24	59.3	56,647	124.1	Bukjeju-gun
	-	-	2	-	0.050	-	-	-	10	19.3	16,750	72.2	Namjeju-gun

7. 수 리 시 설 별

Number, Capacity and Irrigation

다. 농업기반공사 지사관할 By KARICO District Offices

지 사 명	계 Total			저 수 지 Reservoir				양(배)수장 Pumping & Drainage			
	개소수 No.	인가면적 Planned Develop- ment Area (ha)	수혜면적 Benefitted Area (ha)	개소수 No.	유효저수량 Effective Storage Capacity (1,000m ³)	수혜면적 Benefitted Area (ha)	만수면적 Area of Full Water (ha)	개소수 No.	수혜면적 Benefitted Area (ha)	원동기	
										전동기 Electric Motor	
										마력수 (HP)	대수 No.
총 계	12,685	751,316.3	520,701.1	3,323	3,092,710	381,632.7	63,474.8	3,760	123,821.0	925,735	6,167
경 기 도	912	86,618.0	67,242.0	120	259,837	41,160.6	6,571.9	385	23,820.4	118,290	673
여 주 · 이 천	129	5,447.6	4,427.5	7	5,666	974.5	129.4	45	2,571.0	14,582	82
양 평 · 광 주 · 서 울	68	4,617.3	2,723.2	9	5,693	1,091.0	140.7	24	1,529.3	5,290	38
수 원	113	9,882.4	8,021.0	25	46,518	8,021.0	1,622.9	44	-	5,218	67
연 천 · 포 천	55	4,416.5	3,428.7	13	8,987	1,213.9	155.8	24	2,214.8	9,765	45
파 주	187	11,930.5	9,217.2	14	15,068	2,142.8	317.0	64	6,494.3	31,435	125
고 양	5	3,492.3	1,297.1	-	-	-	-	5	1,297.1	3,650	17
강 화	84	5,599.1	4,738.0	14	20,041	4,738.0	469.8	26	-	4,465	37
김 포	33	12,920.8	8,388.2	1	74	16.4	2.6	30	8,371.8	15,445	33
평택	142	19,677.7	17,593.0	19	114,261	15,742.6	3,084.1	90	1,154.4	24,161	173
안 성	96	8,633.8	7,408.1	18	43,529	7,220.4	649.6	33	187.7	4,279	56
강 원 도	481	19,488.1	14,296.1	72	90,477	10,888.9	1,839.4	94	1,101.8	19,015	149
홍 천 · 춘 천	129	4,524.6	3,008.4	31	21,073	2,708.7	504.1	14	41.6	1,390	15
원 주	94	2,760.0	2,118.8	14	8,056	1,198.9	163.6	18	575.2	6,040	46
강릉	83	4,016.2	2,518.6	12	26,120	2,315.1	304.1	8	-	2,140	15
영 북	44	1,457.7	1,267.6	5	7,724	1,044.6	100.0	10	73.8	1,545	15
철 원	131	6,729.6	5,382.7	10	27,504	3,621.6	767.6	44	411.2	7,900	58
충 청 북 도	1,059	40,350.7	29,018.8	189	158,912	23,888.8	2,468.1	209	4,816.4	40,665	342
보 은	121	3,587.8	3,012.3	19	18,186	2,746.0	234.5	38	171.6	2,360	58
충 주 · 제 천	236	6,891.5	5,057.0	35	21,656	3,491.3	362.6	27	1,533.6	10,184	42
청 원	91	5,901.3	4,823.5	17	20,194	3,920.7	381.8	43	902.8	15,431	88
진 천	93	4,616.0	4,081.8	11	29,788	3,324.3	366.0	19	713.1	3,830	36
괴 산	133	5,723.7	3,807.0	29	22,046	3,258.8	375.6	23	503.9	3,185	40
음 성	141	6,033.0	4,553.0	31	29,023	4,406.8	450.1	29	81.8	1,555	35
육 천 · 영 동	244	7,597.4	3,684.2	47	18,019	2,740.9	295.5	30	909.6	4,120	43
충 청 남 도	1,345	111,835.0	86,493.8	223	398,161	68,382.6	10,952.9	585	16,466.5	183,729	1,236
연 기 · 대 금	128	5,095.8	3,036.1	11	12,107	1,356.0	215.4	30	1,680.1	10,005	60
천 안	68	2,922.4	2,391.9	21	10,393	2,391.9	349.2	14	-	320	14
청 양	120	4,027.3	3,111.9	21	11,963	1,703.6	142.3	46	1,003.7	9,248	75
홍 성	34	1,913.8	1,558.1	7	7,006	1,407.9	231.9	14	150.2	1,560	24
공 주	143	4,668.1	3,700.4	16	14,559	2,398.1	243.3	47	999.3	9,427	95
논 산	203	15,187.3	12,036.2	28	34,743	6,021.5	758.9	114	6,014.7	39,528	329

제 원 현 황 (계속)

Area by Facilities(Cont'd)

Station		보 Weir			집수암거 Infiltration Gallery			관 정 Tube well			미수혜면적 Unirrigated Area (ha)	Name of District Office
Power		개소수 No.	수혜면적 Benefitted Area (ha)	취입수량 Water Intake (m ³ /s)	개소수 No.	수혜면적 Benefitted Area (ha)	채수량 Amount of Water Attained (m ³ /day)	개소수 No.	수혜면적 Benefitted Area (ha)	채수량 Amount of Water Attained (m ³ /day)		
엔진 Engine	대수 No.											
마력수 (HP)	대수 No.											
45,845	311	3,932	13,428.6	403.975	372	1,745.8	2,419,789	1,298	73.0	607,635	231,042.6	Total
3,283	40	138	1,308.9	22.830	55	952.1	537,862	214	-	46,887	19,376.0	Gyeonggi-do
400	3	17	-	1.510	37	882.0	411,940	23	-	4,860	1,020.1	Yeoju · Icheon
-	-	23	32.8	0.969	1	70.1	-	11	-	2,499	1,894.1	Yangpyeong · Gwangju · Seoul
-	-	29	-	3.416	-	-	-	15	-	2,207	1,861.4	Suwon
-	-	8	-	3.542	-	-	-	10	-	2,426	987.8	Yeoncheon · Pocheon
1,816	7	35	580.1	4.001	10	-	46,449	64	-	12,652	2,713.3	Paju
-	-	-	-	-	-	-	-	-	-	-	2,195.2	Goyang
236	4	-	-	-	-	-	-	44	-	10,991	861.1	Ganghwa
629	22	1	-	0.032	-	-	-	1	-	-	4,532.6	Kimpo
87	1	10	696.0	3.030	2	-	12,870	21	-	4,340	2,084.7	Pyeongtaek
115	3	15	-	6.330	5	-	66,603	25	-	6,912	1,225.7	Anseong
420	8	155	2,305.4	23.251	13	-	29,368	147	-	77,167	5,192.0	Gangwon-do
165	3	59	258.1	2.802	-	-	-	25	-	8,379	1,516.2	Hongcheon · Chuncheon
-	-	46	344.7	6.989	3	-	6,306	13	-	5,862	641.2	Wonju
-	-	19	203.5	2.480	4	-	4,052	40	-	19,956	1,497.6	Gangneung
225	4	15	149.2	2.803	6	-	19,010	8	-	2,688	190.1	Yeongbuk
30	1	16	1,349.9	8.177	-	-	-	61	-	40,282	1,346.9	Cheorwon
227	6	542	269.3	35.893	41	44.3	167,185	78	-	19,065	11,331.9	Chungcheongbuk-do
-	-	53	94.7	5.462	5	-	48,688	6	-	1,272	575.5	Boeun
132	4	152	32.1	3.786	21	-	83,143	1	-	530	1,834.5	Chungju · Jecheon
-	-	22	-	9.044	-	-	-	9	-	2,380	1,077.8	Cheongwon
95	2	51	44.4	2.540	-	-	-	12	-	2,880	534.2	Jincheon
-	-	75	-	3.820	4	44.3	9,622	2	-	1,560	1,916.7	Goesan
-	-	63	64.4	2.292	2	-	-	16	-	290	1,480.0	Eumseong
-	-	126	33.7	8.949	9	-	25,732	32	-	10,153	3,913.2	Okcheon · Yeongdong
1,425	14	404	1,509.5	32.014	34	135.2	328,230	99	-	52,154	25,341.2	Chungcheongnam-do
-	-	53	-	3.169	11	-	8,972	23	-	7,190	2,059.7	Yeongi · Daegeum
-	-	31	-	2.056	-	-	-	2	-	291	530.5	Cheonan
40	3	40	391.6	2.212	7	13.0	27,177	6	-	1,507	915.4	Cheongyang
-	-	8	-	2.420	-	-	-	5	-	1,571	355.7	Hongseong
20	1	52	180.8	2.704	4	122.2	45,057	24	-	14,970	967.7	Gongju
1,100	4	45	-	2.365	3	-	6,685	13	-	3,874	3,151.1	Nonsan

7. 수 리 시 설 별 Number, Capacity and Irrigation

지 사 명	계 Total			저 수 지 Reservoir				양(배)수장 Pumping & Drainage			
	개소수 No.	인가면적 Planned Develop- ment Area (ha)	수혜면적 Benefitted Area (ha)	개소수 No.	유효저수량 Effective Storage Capacity (1,000m ³)	수혜면적 Benefitted Area (ha)	만수면적 Area of Full Water (ha)	개소수 No.	수혜면적 Benefitted Area (ha)	원동기	
										전동기 Electric Motor	
										마력수 (HP)	대수 No.
부 여	94	8,813.8	6,730.7	7	13,114	2,748.5	308.1	70	3,948.0	34,428	159
서 천	45	7,207.8	6,407.0	8	29,622	6,407.0	652.0	22	-	1,820	32
보 령	126	6,322.0	4,824.2	29	29,191	4,738.1	512.8	35	45.5	5,156	47
예 산	131	20,840.0	14,830.2	13	57,945	14,407.1	1,273.6	84	236.5	28,378	167
서 산	109	15,011.7	12,446.1	34	82,998	12,101.8	3,228.5	32	344.3	13,109	68
당 진	47	9,303.2	8,175.3	10	67,762	7,849.3	2,319.9	31	-	21,820	77
아 산	97	10,521.8	7,245.7	18	26,759	4,851.8	717.0	46	2,044.2	8,930	89
전 라 북 도	1,624	167,981.4	96,101.8	379	712,335	84,649.1	12,073.1	474	10,525.2	110,457	751
남 원	210	9,849.9	7,375.0	80	59,460	6,564.8	485.9	15	531.7	1,430	17
순 창	134	3,379.9	2,825.3	31	9,065	2,089.2	307.0	39	627.7	2,419	45
동 진	294	53,427.5	39,051.5	48	315,737	39,051.5	4,443.4	187	-	40,910	279
균 산	214	27,405.1	21,084.3	50	119,334	21,084.3	1,373.9	119	-	11,448	179
익 산	144	12,127.1	10,063.3	27	6,484	1,532.0	194.0	52	8,410.9	22,115	106
천 주	395	9,907.7	7,315.2	91	40,004	7,088.3	720.2	15	-	4,580	21
고 창	119	4,635.3	4,038.5	30	18,603	3,743.6	535.6	21	242.0	2,535	34
정 읍	104	4,248.9	3,310.7	21	21,647	2,457.4	363.1	17	712.9	1,670	26
금강사업단	10	43,000.0	1,038.0	1	122,000	1,038.0	3,650.0	9	-	23,350	44
전 라 남 도	2,627	15,319.8	95,374.7	1,045	943,688	76,647.7	19,990.0	608	17,004.0	120,731	847
순천·광양·여수	141	5,891.6	5,266.7	47	17,556	4,044.1	404.5	30	730.0	2,842	42
강진·완도	164	5,008.9	4,739.3	33	20,359	3,804.4	422.9	41	626.5	4,152	62
무안·신안	136	5,637.7	4,743.5	78	10,475	1,668.2	406.5	44	3,038.3	4,380	60
곡 성	151	2,876.7	2,430.5	42	6,572	1,926.5	143.8	33	504.0	2,660	35
구 례	164	3,044.5	2,704.6	49	11,481	2,399.6	176.0	16	194.7	1,355	17
나 주	336	16,030.3	14,532.7	196	106,957	13,212.1	1,630.0	83	1,305.9	31,502	104
담 양	158	8,157.2	5,823.1	48	86,348	5,823.1	735.5	37	-	3,616	49
함 평	78	4,760.6	4,466.0	37	13,496	4,093.6	362.1	17	372.4	21,696	31
장성·광주	237	10,611.0	10,395.7	110	107,015	8,884.8	1,306.0	48	896.9	3,847	59
고 흥	84	4,374.5	3,697.6	43	19,846	3,064.8	501.1	19	632.8	2,077	28
보 성	83	5,741.5	4,252.0	25	26,488	4,252.0	483.0	17	-	1,360	27
화 순	190	3,904.2	3,480.6	37	18,115	3,480.6	290.5	27	-	2,735	34
장흥·함평	102	4,077.5	3,599.1	32	18,371	3,112.7	497.6	22	343.4	1,836	32
해 남	183	6,684.9	6,005.0	79	31,370	6,005.0	859.4	49	-	4,258	59
영 암	217	11,778.7	10,289.3	111	18,029	2,656.4	482.6	51	7,632.9	17,470	80
영 광	109	6,103.3	5,080.8	40	21,155	5,080.8	505.9	32	-	4,790	59
진 도	90	4,209.7	3,142.0	35	14,854	3,139.0	706.6	41	-	6,955	65
영산강사업단	4	42,427.0	726.2	3	395,200	-	10,076.0	1	726.2	3,200	4
경 상 북 도	2,359	90,891.3	67,831.1	664	328,048	42,433.8	5,501.8	703	21,755.1	137,231	983

제 원 현 황 (계속)

Area by Facilities(Cont'd)

Station		보 Weir			집수암거 Infiltration Gallery			관 정 Tube well			미수혜면적 Unirrigated Area (ha)	Name of District Office
Power		개소수 No.	수혜면적 Benefitted Area (ha)	취입수량 Water Intake (m ³ /s)	개소수 No.	수혜면적 Benefitted Area (ha)	채수량 Amount of Water Attained (m ³ /day)	개소수 No.	수혜면적 Benefitted Area (ha)	채수량 Amount of Water Attained (m ³ /day)		
엔진 Engine	마력수 (HP)											
135	3	12	34.2	1,544	-	-	-	5	-	1,279		
-	-	14	-	1,386	-	-	-	1	-	-	800.8	Seocheon
-	-	51	40.6	2,115	-	-	-	11	-	5,565	1,497.8	Boryeong
130	3	34	186.6	2,013	-	-	-	-	-	-	6,009.8	Yesan
-	-	40	-	5,258	-	-	-	3	-	1,104	2,565.6	Seosan
-	-	6	326.0	0,469	-	-	-	-	-	-	1,127.9	Dangjin
-	-	18	349.7	4,303	9	-	240,339	6	-	14,803	3,276.1	Asan
2,539	28	598	807.1	134,017	25	120.4	379,104	148	-	59,625	71,879.6	Jeollabuk-do
180	5	90	278.5	4,982	3	-	211,795	22	-	7,827	2,474.9	Namwon
30	1	56	108.4	3,102	-	-	-	8	-	2,636	554.6	Sunchang
1,863	12	28	-	64,988	7	-	89,130	24	-	7,477	14,376.0	Dongjin
110	3	25	-	39,818	7	-	36,340	13	-	4,352	6,320.8	Gunsan
-	-	37	120.4	1,221	-	-	-	28	-	14,003	2,063.8	Iksan
60	2	263	226.9	11,236	1	-	8,652	25	-	8,965	2,592.5	Jeonju
141	3	55	52.9	2,550	1	-	5,098	12	-	8,764	596.8	Gochang
155	2	44	20.0	6,120	6	120.4	28,089	16	-	5,601	938.2	Jeongeup
-	-	-	-	-	-	-	-	-	-	-	41,962.0	Geumgang-saeopdan
11,778	70	798	1,708.7	79,279	16	5.5	51,513	160	8.8	57,817	56,372.5	Jeollanam-do
1,191	7	57	492.6	6,519	-	-	-	7	-	1,346	624.9	Suncheon · Gwangyang · Yeosu
-	-	78	308.4	3,876	-	-	-	12	-	6,888	269.6	Gangjin · Wando
112	1	11	34.0	0,070	-	-	-	3	3.0	352	894.2	Muan · Sinan
70	3	70	-	5,389	2	-	520	4	-	1,164	446.2	Gokseong
16	1	41	102.0	11,458	2	5.5	1,248	56	2.8	19,585	339.9	Gurye
8,349	19	56	14.7	5,865	1	-	2,626	-	-	-	1,497.6	Naju
210	4	71	-	9,691	2	-	-	-	-	-	2,334.1	Damyang
-	-	22	-	3,013	-	-	-	2	-	1,891	294.6	Hampyeong
-	-	67	614.0	9,115	1	-	2,246	11	-	3,208	642.7	Jangseong · Gwangju
765	7	16	-	1,192	-	-	-	6	-	2,073	676.9	Goheung
-	-	37	-	1,815	1	-	5,620	3	-	943	1,489.5	Boseong
90	3	119	-	4,748	1	-	3,110	6	-	2,014	423.6	Hwasun
-	-	32	143.0	1,418	-	-	-	16	-	8,140	478.4	Jangheung
80	2	47	-	3,775	-	-	-	8	-	1,225	679.9	Haenam
895	23	32	-	1,238	6	-	36,143	17	-	4,759	1,489.4	Yeongam
-	-	30	-	8,798	-	-	-	7	-	3,774	1,022.5	Yeonggwang
-	-	12	-	1,299	-	-	-	2	3.0	455	1,067.7	Jindo
-	-	-	-	-	-	-	-	-	-	-	41,700.8	Yeongsangang-saeopdan
3,566	48	571	3,527.7	47,782	120	114.5	533,136	301	-	224,799	23,060.2	Gyeongsangbuk-do

7. 수 리 시 설 별 Number, Capacity and Irrigation

지 사 명		계 Total			저 수 지 Reservoir				양(배)수장 Pumping & Drainage			
		개소수 No.	인가면적 Planned Develop- ment Area (ha)	수혜면적 Benefitted Area (ha)	개소수 No.	유효저수량 Effective Storage Capacity (1,000㎥)	수혜면적 Benefitted Area (ha)	만수면적 Area of Full Water (ha)	개소수 No.	수혜면적 Benefitted Area (ha)	원동기	
											전동기 Electric Motor	
											마력수 (HP)	대수 No.
청 송	162	2,389.2	1,525.0	57	8,678	1,190.3	194.8	29	299.0	1,715	25	
안 동	62	4,087.1	3,357.2	19	3,837	539.5	112.3	36	2,632.5	10,300	54	
칠 곡	119	4,054.0	2,524.6	43	12,585	1,773.1	224.5	28	712.7	5,714	37	
구 미	111	7,578.0	5,761.1	26	20,405	2,813.6	329.1	68	2,932.3	13,400	113	
예 천	56	3,740.7	3,078.0	22	4,321	710.8	84.1	25	2,367.2	9,390	38	
영 주	87	2,871.1	2,601.6	8	10,581	1,674.7	113.4	19	407.8	2,281	31	
달 성	96	6,438.6	4,347.0	22	20,679	2,089.7	365.6	50	2,257.3	23,900	104	
의 성	241	8,347.0	7,000.0	70	16,870	3,067.2	395.9	91	3,932.8	23,370	132	
영 덕	158	3,712.7	3,252.5	27	14,006	2,343.6	217.8	23	105.2	995	19	
포 향	229	6,669.0	4,775.7	59	31,661	4,355.2	526.5	50	420.5	4,183	61	
경 주	279	9,679.5	7,689.3	70	48,379	6,942.2	920.5	88	591.7	7,587	98	
영 천	220	4,037.3	2,132.2	95	18,179	1,707.3	498.9	30	218.9	2,935	34	
경 산	165	5,649.6	2,098.4	49	27,330	1,861.4	514.5	28	79.7	1,976	29	
고 령	160	4,066.7	3,377.1	38	4,585	968.4	90.8	63	1,799.6	14,915	101	
성 주	16	4,976.7	3,399.5	6	32,562	2,735.9	273.8	6	663.6	3,660	17	
상 주	109	7,586.3	6,255.0	26	23,016	4,061.2	399.6	53	2,002.2	9,528	68	
문 경	89	5,007.8	4,656.9	27	30,374	3,599.7	239.7	16	332.1	1,382	22	
경 상 남 도	2,262	82,469.0	64,312.8	628	200,900	33,573.2	4,046.2	701	28,309.6	195,587	1,185	
김 해 · 양 산	132	15,098.4	11,074.4	21	5,549	766.5	85.9	94	10,114.3	25,937	178	
고 성 · 거 제	296	4,667.4	3,657.1	42	21,591	3,542.9	338.8	37	50.0	867	36	
울 산	230	4,264.8	3,414.0	80	11,819	2,278.8	356.8	53	560.8	2,400	55	
진 산	223	7,924.8	5,351.0	68	18,543	2,575.7	386.0	114	2,347.1	16,727	164	
의 령	153	3,750.0	3,013.5	37	8,302	1,509.2	152.9	65	1,381.2	20,910	126	
함 안	166	6,807.1	5,274.5	17	4,173	1,060.5	83.6	71	4,214.0	37,091	161	
창 념	120	5,844.8	4,843.4	47	12,124	2,759.4	321.9	62	2,084.0	29,389	123	
밀 양	167	7,904.7	6,891.5	39	14,326	3,090.3	270.1	60	3,061.5	20,990	92	
창 원	184	6,403.0	4,764.1	21	13,633	2,775.4	868.1	47	1,988.7	18,480	83	
사 천	152	4,736.0	3,053.0	68	14,076	3,009.1	314.0	17	-	3,846	32	
거 창	128	4,229.9	3,533.4	52	18,440	3,533.4	198.6	7	-	550	16	
합 천	143	4,005.8	3,418.0	64	9,113	1,295.4	125.9	52	2,122.6	10,895	79	
하 동 · 남 해	168	6,832.3	6,024.9	72	49,212	5,376.6	543.7	22	385.4	7,505	40	
제 주 도	16	363.0	30.0	3	354	8.0	31.4	1	22.0	30	1	
제 주	16	363.0	30.0	3	354	8.0	31.4	1	22.0	30	1	

제 원 현 황

Area by Facilities

Station		보 Weir			침수암거 Infiltration Gallery			관 정 Tube well			미수혜면적 Unirrigated Area (ha)	Name of District Office
Power		개소수 No.	수혜면적 Benefitted Area (ha)	취입수량 Water Intake (m ³ /s)	개소수 No.	수혜면적 Benefitted Area (ha)	채수량 Amount of Water Attained (m ³ /day)	개소수 No.	수혜면적 Benefitted Area (ha)	채수량 Amount of Water Attained (m ³ /day)		
엔진 Engine	대수 No.											
마력수 (HP)	대수 No.											
280	8	69	35.7	1,583	1	-	774	6	-	2,231	864.2	Cheongsong
125	4	4	185.2	0.230	-	-	-	3	-	956	729.9	Andong
-	-	40	38.8	1,759	6	-	28,096	2	-	476	1,529.4	Chilgok
330	3	7	-	0.439	1	15.2	6,912	9	-	8,190	1,816.9	Gumi
150	2	8	-	8,399	-	-	-	1	-	173	662.7	Yecheon
-	-	46	519.1	1,158	4	-	1,746	10	-	6,121	269.5	Yeongju
-	-	18	-	0.940	-	-	-	6	-	2,556	2,091.6	Dalseong
-	-	76	-	2,729	-	-	-	4	-	1,300	1,347.0	Uiseong
115	4	56	766.0	2,623	13	37.7	37,822	39	-	34,498	460.2	Yeongdeok
240	5	26	-	0.330	18	-	96,519	76	-	62,675	1,893.3	Pohang
300	5	44	155.4	2,029	13	-	57,827	64	-	53,537	1,990.2	Gyeongju
265	4	64	206.0	2,783	14	-	86,968	17	-	7,106	1,905.1	Yeongcheon
280	2	27	157.3	9,215	31	-	91,877	30	-	25,718	3,551.2	Gyeongsan
441	7	33	609.1	3,040	5	-	5,760	21	-	13,600	689.6	Goryeong
-	-	3	-	0.770	1	-	21,460	-	-	-	1,577.2	Seongju
1,040	4	15	130.0	1,574	6	61.6	49,466	9	-	4,034	1,331.3	Sangju
-	-	35	725.1	8,181	7	-	47,909	4	-	1,628	350.9	Mungyeong
22,607	97	726	1,992.0	28,909	68	373.8	393,391	139	64.2	49,064	18,156.2	Gyeongsangnam-do
485	3	4	138.0	0.953	1	55.6	10,147	12	-	5,019	4,024.0	Gimhae · Yangsan
490	5	172	-	1,664	11	-	7,060	34	64.2	11,382	1,010.3	Goseong · Geoje
106	5	74	256.2	2,707	17	318.2	44,177	6	-	2,093	850.8	Ulsan
1,656	12	33	428.2	1,111	1	-	3,500	7	-	2,180	2,573.8	Jinsan
310	1	33	123.1	0.674	7	-	38,143	11	-	2,811	736.5	Uiryeong
6,130	20	70	-	8,584	6	-	228,960	2	-	630	1,532.6	Haman
4,040	16	4	-	0.295	1	-	1,810	6	-	1,544	1,001.4	Changnyeong
6,460	20	59	739.7	2,814	3	-	11,500	6	-	2,168	1,013.2	Miryang
1,650	5	73	-	1,760	15	-	29,354	28	-	13,749	1,638.9	Changwon
-	-	48	43.9	1,326	4	-	17,430	15	-	4,321	1,683.0	Sacheon
-	-	67	-	3,741	-	-	-	2	-	577	696.5	Geochang
740	4	21	-	0.336	-	-	-	6	-	1,540	587.8	Hapcheon
540	6	68	262.9	2,944	2	-	1,310	4	-	1,050	807.4	Hadong · Namhae
-	-	-	-	-	-	-	-	12	-	21,057	333.0	Jeju-do
-	-	-	-	-	-	-	-	12	-	21,057	333.0	Jeju

8. 저수지유효저수량 Number of Reservoirs by

유효저수량 : 천㎥

시 군 별	유효저수량 Effective Storage Capacity	계 Total	100	500	1,000	2,000	3,000	4,000	5,000
			미만 Less than 100	미만 Less than 500	미만 Less than 1,000	미만 Less than 2,000	미만 Less than 3,000	미만 Less than 4,000	미만 Less than 5,000
1 9 9 7	2,967,443.28	18,034 (1)	16,130	1,182	345	203	65	29	19
1 9 9 8	3,009,785.29	18,000 (1)	16,064	1,193	352	212	67	31	19
1 9 9 9	3,102,049.15	17,956 (1)	15,990	1,216	356	213	67	32	19
2 0 0 0	3,002,630.87	17,913 (1)	15,915	1,233	364	221	68	33	19
2 0 0 1	3,450,387.35	17,882 (1)	15,870	1,234	368	224	69	36	19
2 0 0 2	3,749,234.31	17,820 (1)	15,798	1,235	371	230	68	36	19
부 산 광 역 시	4,029.08	129	122	4	3	-	-	-	-
해운대구	7.23	1	1	-	-	-	-	-	-
금정구	35.23	13	13	-	-	-	-	-	-
강서구	296.86	23	22	1	-	-	-	-	-
기장군	3,689.76	92	86	3	3	-	-	-	-
대 구 광 역 시	25,496.53	221	201	12	3	2	1	1	-
동구	3,445.80	53	51	1	-	-	1	-	-
북구	1,429.90	23	20	2	1	-	-	-	-
수성구	1,851.70	26	21	4	1	-	-	-	-
달서구	1,442.10	5	4	-	-	1	-	-	-
달성군	17,327.03	114	105	5	1	1	-	1	-
인 천 광 역 시	22,556.40	36	15	11	2	4	2	1	1
중구	173.00	3	2	1	-	-	-	-	-
서구	64.30	1	1	-	-	-	-	-	-
강화군	21,978.40	28	9	9	2	4	2	1	1
용진군	340.70	4	3	1	-	-	-	-	-
광 주 광 역 시	9,473.79	150	131	16	2	1	-	-	-
동구	149.70	6	6	-	-	-	-	-	-
서구	737.50	11	9	2	-	-	-	-	-
남구	826.18	25	24	1	-	-	-	-	-
북구	1,505.20	27	20	7	-	-	-	-	-
광산구	6,255.21	81	72	6	2	1	-	-	-
대 전 광 역 시	4,597.25	19	15	2	1	-	-	1	-
동구	46.00	3	3	-	-	-	-	-	-
중구	351.75	3	1	2	-	-	-	-	-
서구	962.00	2	1	-	1	-	-	-	-
유성구	3,221.80	9	8	-	-	-	-	1	-
대덕구	15.70	2	2	-	-	-	-	-	-

주 : ()내서는 섬진호로 시설관리권이 건설교통부에 있으나 농지개발시설물로 등록되어 있어 포함시킴.

규모별개소수

Effective Storage Capacity

Effective Storage Capacity : 1,000m³

7,500 미 만	10,000 미 만	15,000 미 만	20,000 미 만	25,000 미 만	30,000 미 만	40,000 미 만	50,000 미 만	50,000 이 상	Administrative Division
Less than 7,500	Less than 10,000	Less than 15,000	Less than 20,000	Less than 25,000	Less than 30,000	Less than 40,000	Less than 50,000	Over 50,000	
14	8	11	5	4	4	2	3	10 (1)	1 9 9 7
14	8	11	5	4	5 (1)	2	3	10	1 9 9 8
15	8	11	5	4	4	2	3	11 (1)	1 9 9 9
15	8	11	5	4	4	2	3	8 (1)	2 0 0 0
15	8	10	5	4	4	2	3	11 (1)	2 0 0 1
15	8	10	5	4	4	2	3	12 (1)	2 0 0 2
-	-	-	-	-	-	-	-	-	Busan-gwangyeoksi
-	-	-	-	-	-	-	-	-	Haeundae-gu
-	-	-	-	-	-	-	-	-	Geumjeong-gu
-	-	-	-	-	-	-	-	-	Gangseo-gu
-	-	-	-	-	-	-	-	-	Gijang-gun
-	1	-	-	-	-	-	-	-	Daegu-gwangyeoksi
-	-	-	-	-	-	-	-	-	Dong-gu
-	-	-	-	-	-	-	-	-	Buk-gu
-	-	-	-	-	-	-	-	-	Suseong-gu
-	-	-	-	-	-	-	-	-	Dalseo-gu
-	1	-	-	-	-	-	-	-	Dalseong-gun
-	-	-	-	-	-	-	-	-	Incheon-gwangyeoksi
-	-	-	-	-	-	-	-	-	Jung-gu
-	-	-	-	-	-	-	-	-	Seo-gu
-	-	-	-	-	-	-	-	-	Ganghwa-gun
-	-	-	-	-	-	-	-	-	Ongjin-gun
-	-	-	-	-	-	-	-	-	Gwangju-gwangyeoksi
-	-	-	-	-	-	-	-	-	Dong-gu
-	-	-	-	-	-	-	-	-	Seo-gu
-	-	-	-	-	-	-	-	-	Nam-gu
-	-	-	-	-	-	-	-	-	Buk-gu
-	-	-	-	-	-	-	-	-	Gwangsan-gu
-	-	-	-	-	-	-	-	-	Daejeon-gwangyeoksi
-	-	-	-	-	-	-	-	-	Dong-gu
-	-	-	-	-	-	-	-	-	Jung-gu
-	-	-	-	-	-	-	-	-	Seo-gu
-	-	-	-	-	-	-	-	-	Yuseong-gu
-	-	-	-	-	-	-	-	-	Daedeok-gu

Note : () shows Lake Seom-jin whose facilities administration is in the Ministry of Construction and Transportation but it is included as it is registered as farmland improvement facilities.

8. 저수지 유효저수량 Number of Reservoirs by

유효저수량 : 천㎥

시 군 별	유효 저수량 Effective Storage Capacity	계 Total	100 미 만 Less than 100	500 미 만 Less than 500	1,000 미 만 Less than 1,000	2,000 미 만 Less than 2,000	3,000 미 만 Less than 3,000	4,000 미 만 Less than 4,000	5,000 미 만 Less than 5,000
울산광역시	17,205.46	373	346	21	4	1	1	-	-
중구	110.40	5	5	-	-	-	-	-	-
남구	103.30	7	7	-	-	-	-	-	-
동구	20.70	3	3	-	-	-	-	-	-
북구	2,267.37	41	38	2	1	-	-	-	-
울주군	14,703.69	317	293	19	3	1	1	-	-
경기도	255,488.51	423	305	58	23	21	5	4	1
수원시	6,078.89	9	4	2	-	3	-	-	-
성남시	2,374.80	5	2	1	1	1	-	-	-
의정부시	24.10	1	1	-	-	-	-	-	-
광명시	47.80	2	2	-	-	-	-	-	-
평택시	83,721.60	25	22	2	-	-	-	-	-
안산시	338.00	4	3	1	-	-	-	-	-
과천시	1,167.80	3	2	-	-	1	-	-	-
구리시	29.30	3	3	-	-	-	-	-	-
남양주시	2,741.40	15	13	1	-	-	1	-	-
오산시	557.00	7	6	1	-	-	-	-	-
시흥시	3,550.10	7	-	6	-	1	-	-	-
군포시	1,497.73	2	1	-	-	1	-	-	-
의왕시	1,584.00	2	1	-	-	1	-	-	-
하남시	38.21	2	2	-	-	-	-	-	-
용인시	33,493.20	60	49	6	-	3	-	-	-
파주시	10,278.80	10	2	2	4	-	1	1	-
이천시	3,083.50	24	18	4	2	-	-	-	-
안성시	47,062.70	69	49	9	3	3	-	3	-
김포시	298.46	7	7	-	-	-	-	-	-
화성시	32,553.50	56	43	5	4	1	1	-	1
광주시	1,839.60	9	5	2	2	-	-	-	-
양주시	5,024.10	16	10	2	2	2	-	-	-
여주시	3,981.00	15	12	1	1	-	1	-	-
연천군	1,644.60	3	2	-	-	1	-	-	-
포천군	9,448.32	39	26	6	3	3	1	-	-
가평군	352.00	2	1	1	-	-	-	-	-
양평군	2,678.00	26	19	6	1	-	-	-	-
강원도	95,061.64	339	264	32	18	17	4	1	1
춘천시	8,370.84	29	17	9	1	1	-	1	-
원주시	8,534.69	113	102	3	6	2	-	-	-
강릉시	24,718.90	13	4	-	2	5	1	-	-
동해시	11.10	1	1	-	-	-	-	-	-
속초시	32.99	5	5	-	-	-	-	-	-
삼척시	1,673.13	6	2	3	1	-	-	-	-

8. 저수지 유효저수량 Number of Reservoirs by

유효저수량 : 천m³

시 군 별	유효 저수량 Effective Storage Capacity	계 Total	100	500	1,000	2,000	3,000	4,000	5,000
			미 만 Less than 100	미 만 Less than 500	미 만 Less than 1,000	미 만 Less than 2,000	미 만 Less than 3,000	미 만 Less than 4,000	미 만 Less than 5,000
홍천군	9,791.58	44	31	6	4	2	1	-	-
횡성군	5,177.00	52	41	7	3	1	-	-	-
영월군	50.86	5	5	-	-	-	-	-	-
평창군	255.00	5	4	1	-	-	-	-	-
정선군	89.90	2	2	-	-	-	-	-	-
철원군	26,595.13	19	12	1	1	3	-	-	1
화천군	50.20	5	5	-	-	-	-	-	-
양구군	1,330.12	12	10	1	-	1	-	-	-
인제군	31.60	4	4	-	-	-	-	-	-
고성군	6,534.00	13	10	-	-	1	2	-	-
양양군	1,814.60	11	9	1	-	1	-	-	-
총 청 북 도	164,641.86	803	677	58	44	10	3	4	2
청주시	682.50	38	37	1	-	-	-	-	-
충주시	17,382.35	75	63	3	5	1	1	1	1
제천시	5,264.17	55	44	7	3	1	-	-	-
청원군	7,218.70	161	151	5	5	-	-	-	-
보은군	18,882.37	61	50	2	6	-	1	-	1
옥천군	13,379.90	92	78	9	2	2	-	1	-
영동군	7,000.80	74	61	7	6	-	-	-	-
진천군	40,931.45	53	43	5	1	2	-	-	-
괴산군	15,691.00	98	76	8	10	4	-	-	-
음성군	38,063.63	81	59	11	6	-	1	2	-
단양군	144.99	15	15	-	-	-	-	-	-
총 청 남 도	478,715.19	960	767	94	36	35	4	10	2
천안시	11,168.77	76	61	5	7	3	-	-	-
공주시	15,885.93	94	82	2	3	6	-	1	-
보령시	30,088.13	103	84	13	3	2	-	-	-
아산시	27,661.99	48	28	8	4	4	-	2	1
서산시	99,948.70	54	32	10	1	4	1	3	-
논산시	35,318.81	87	79	6	1	-	-	-	-
금산군	5,220.57	91	81	7	3	-	-	-	-
연기군	4,691.10	29	28	-	-	-	-	-	1
부여군	18,025.30	110	103	2	1	-	1	2	-
서천군	25,951.71	20	12	2	1	2	1	-	-
청양군	12,766.83	85	72	7	2	2	1	1	-

8. 저수지유효저수량 Number of Reservoirs by

유효저수량 : 천㎥

시 군 별	유효 저수량 Effective Storage Capacity	계 Total	100	500	1,000	2,000	3,000	4,000	5,000
			미 만 Less than 100	미 만 Less than 500	미 만 Less than 1,000	미 만 Less than 2,000	미 만 Less than 3,000	미 만 Less than 4,000	미 만 Less than 5,000
홍 성 군	9,390.27	44	33	5	1	5	-	-	-
예 산 군	58,371.60	30	16	6	2	4	-	1	-
태 안 군	8,882.88	46	25	16	4	1	-	-	-
당 진 군	115,402.60	43	31	5	3	2	-	-	-
전 라 북 도	1,039,568.60	2,273	2,036	147	35	23	10	4	4
전 주 시	5,081.00	70	65	2	1	2	-	-	-
군 산 시	148,798.20	102	89	7	-	1	2	1	-
익 산 시	9,234.10	147	135	7	3	2	-	-	-
정 읍 시	28,818.99	226	208	9	1	3	2	1	2
남 원 시	44,561.40	296	274	15	4	1	1	-	-
김 제 시	19,446.80	127	119	2	1	2	-	1	1
완 주 군	111,779.25	192	174	10	2	2	-	-	-
진 안 군	10,673.90	140	111	24	4	1	-	-	-
무 주 군	5,477.75	74	67	4	1	2	-	-	-
장 수 군	19,607.75	82	68	8	2	1	1	-	-
임 실 군	270,626.34	201	185	13	1	-	-	-	1
순 창 군	12,036.06	170	145	18	5	2	-	-	-
고 창 군	322,615.51	349	316	17	7	3	4	-	-
부 안 군	30,811.55	97	80	11	3	1	-	1	-
전 라 남 도	1,014,061.26	3,242	2,706	366	89	47	18	2	3
목 포 시	424.10	18	18	-	-	-	-	-	-
여 수 시	5,670.52	70	59	7	4	-	-	-	-
순 천 시	9,105.51	69	51	12	5	-	1	-	-
나 주 시	107,701.82	233	192	30	9	-	-	1	-
광 양 시	7,178.20	41	34	6	-	-	-	-	1
담 양 군	89,100.96	117	95	17	2	1	-	-	-
곡 성 군	8,930.64	125	102	22	-	-	1	-	-
구 례 군	12,091.45	56	40	11	-	4	1	-	-
고 흥 군	37,654.17	274	217	40	11	4	1	-	-
보 성 군	28,955.28	129	105	10	4	6	3	-	1

8. 저수지유효저수량 Number of Reservoirs by

유효저수량 : 천㎥

시 군 별	유효 저수량 Effective Storage Capacity	계 Total	100	500	1,000	2,000	3,000	4,000	5,000
			미만 Less than 100	미만 Less than 500	미만 Less than 1,000	미만 Less than 2,000	미만 Less than 3,000	미만 Less than 4,000	미만 Less than 5,000
화순군	22,341.45	157	132	14	1	9	1	-	-
장흥군	21,975.40	123	92	14	12	3	2	-	-
강진군	23,999.53	132	100	18	8	3	3	-	-
해남군	113,488.72	370	322	30	9	4	3	-	1
영암군	341,822.33	239	202	23	7	4	1	-	-
무안군	9,974.22	181	159	18	2	2	-	-	-
합평군	16,858.64	159	140	14	2	1	1	-	-
영광군	23,329.12	200	174	21	1	3	-	-	-
장성군	102,576.56	125	99	18	6	-	-	-	-
완도군	3,530.73	47	39	8	-	-	-	-	-
진도군	18,317.03	134	107	18	5	3	-	1	-
신안군	9,034.88	243	227	15	1	-	-	-	-
경상북도	390,878.12	5,595	5,226	235	62	45	10	4	4
포항시	35,113.31	298	267	16	9	3	-	-	1
경주시	54,951.79	461	414	28	10	5	-	1	1
김천시	10,041.93	251	241	6	1	2	-	-	1
안동시	8,054.35	187	171	14	1	-	1	-	-
구미시	20,037.02	226	206	12	2	4	1	1	-
영주시	9,568.95	62	59	-	-	-	2	1	-
영천시	31,165.52	1,023	980	34	4	4	1	-	-
상주시	26,717.69	226	207	7	4	5	1	-	-
문경시	30,859.04	45	40	1	2	1	-	-	-
경산시	27,391.87	318	282	27	1	5	2	-	1
군위군	7,944.14	380	366	12	2	-	-	-	-
의성군	23,190.28	694	671	16	3	2	1	1	-
청송군	9,057.10	184	170	8	5	1	-	-	-
영양군	3,433.70	94	90	3	-	1	-	-	-
영덕군	12,574.37	127	112	11	1	2	-	-	-
청도군	14,763.55	288	266	13	7	2	-	-	-

8. 저수지 유효저수량 Number of Reservoirs by

유효저수량 : 천㎥

시 군 별	유효저수량 Effective Storage Capacity	계 Total	100	500	1,000	2,000	3,000	4,000	5,000
			미만 Less than 100	미만 Less than 500	미만 Less than 1,000	미만 Less than 2,000	미만 Less than 3,000	미만 Less than 4,000	미만 Less than 5,000
고령군	6,037.78	171	165	3	2	1	-	-	-
성주군	35,206.58	187	177	6	1	1	1	-	-
철곡군	13,934.01	188	173	8	3	4	-	-	-
예천군	5,865.84	124	117	4	2	1	-	-	-
봉화군	1,963.96	41	37	3	1	-	-	-	-
울진군	3,005.34	20	15	3	1	1	-	-	-
경상남도	227,101.32	3,253	2,985	177	49	24	10	4	1
창원시	9,273.44	65	58	3	1	2	-	-	-
마산시	6,390.95	84	75	7	1	-	-	1	-
진주시	17,762.89	269	232	28	8	1	-	-	-
진해시	398.15	32	32	-	-	-	-	-	-
통영시	1,653.28	50	47	3	-	-	-	-	-
사천시	14,351.23	152	136	9	3	2	1	1	-
김해시	3,586.92	157	153	3	-	1	-	-	-
밀양시	18,083.47	210	182	20	4	3	-	1	-
거제시	4,084.09	102	93	8	-	1	-	-	-
양산시	2,103.95	56	52	4	-	-	-	-	-
의령군	10,854.51	165	150	9	4	1	1	-	-
함안군	6,925.44	199	189	6	4	-	-	-	-
창녕군	15,668.81	233	213	13	2	3	2	-	-
고성군	23,352.81	219	192	15	6	4	1	-	1
남해군	10,266.24	170	157	7	4	1	1	-	-
하동군	42,648.24	160	146	7	3	1	1	1	-
산청군	5,784.91	221	210	8	2	1	-	-	-
함양군	7,414.79	194	184	7	2	-	1	-	-
거창군	13,900.40	184	170	8	2	2	1	-	-
합천군	12,596.80	331	314	12	3	1	1	-	-
제주도	359.30	4	2	2	-	-	-	-	-
북제주군	359.30	4	2	2	-	-	-	-	-

9. 저 수 지 제 당

Status of Reservoirs by Dam

유효저수량 : 천㎥

유효저수량	제 당					
	계 Total		10m 미 만 Less than 10m		20m 미 만 Less than 20m	
	개 소 수 No. of	유효저수량 Effective Storage Capacity	개 소 수 No. of	유효저수량 Effective Storage Capacity	개 소 수 No. of	유효저수량 Effective Storage Capacity
1 9 9 7	18,034	2,967,443.3	15,162	462,590.4	2,435	1,003,499.5
1 9 9 8	18,000	3,009,786.0	15,092	460,216.2	2,450	1,010,712.8
1 9 9 9	17,956	3,102,049.2	15,018	459,502.0	2,452	1,010,724.8
2 0 0 0	17,913	3,002,630.9	14,948	492,603.9	2,454	1,011,328.1
2 0 0 1	17,882	3,450,387.4	14,910	491,678.0	2,446	1,120,846.4
2 0 0 2	17,820	3,749,234.3	14,830	490,742.3	2,447	1,406,532.3
100 미만	15,798	253,803.1	14,312	199,584.2	1,427	51,727.3
500 미만	1,235	283,114.4	399	79,443.1	683	159,620.7
1,000 미만	371	261,187.5	66	44,822.2	168	119,097.8
2,000 미만	230	323,007.5	35	48,976.0	94	128,880.1
3,000 미만	68	162,567.6	8	18,439.8	25	59,517.5
5,000 미만	55	204,946.9	4	14,277.0	30	111,534.9
7,000 미만	15	88,355.4	2	11,998.0	4	23,481.0
10,000 미만	8	70,177.0	1	9,946.0	3	25,445.0
15,000 미만	10	120,704.2	1	12,993.0	4	47,238.2
20,000 미만	5	82,759.8	1	18,930.0	3	48,629.8
30,000 미만	8	194,430.0	-	-	-	-
40,000 미만	2	62,944.0	1	31,333.0	1	31,611.0
50,000 미만	3	141,750.0	-	-	1	46,070.0
60,000 미만	1	54,646.0	-	-	-	-
70,000 미만	2	127,587.0	-	-	1	62,787.0
70,000 이상	9	1,317,254.0	-	-	3	490,892.0
부 산 광 역 시	129	4,029.1	111	833.1	17	2,946.0
100 미만	122	1,202.8	111	833.1	11	369.7
500 미만	4	1,042.8	-	-	3	792.8
1,000 미만	3	1,783.5	-	-	3	1,783.5
2,000 미만	-	-	-	-	-	-
3,000 미만	-	-	-	-	-	-
5,000 미만	-	-	-	-	-	-
7,000 미만	-	-	-	-	-	-
10,000 미만	-	-	-	-	-	-
15,000 미만	-	-	-	-	-	-
20,000 미만	-	-	-	-	-	-
30,000 미만	-	-	-	-	-	-
40,000 미만	-	-	-	-	-	-
50,000 미만	-	-	-	-	-	-
60,000 미만	-	-	-	-	-	-
70,000 미만	-	-	-	-	-	-
70,000 이상	-	-	-	-	-	-

9. 저 수 지 제 당

Status of Reservoirs by Dam

유효저수량 : 천㎥

유효저수량	제 당					
	계 Total		10m 미 만 Less than 10m		20m 미 만 Less than 20m	
	개 소 수 No. of	유효저수량 Effective Storage Capacity	개 소 수 No. of	유효저수량 Effective Storage Capacity	개 소 수 No. of	유효저수량 Effective Storage Capacity
대 구 광 역 시	221	25,496.5	198	6,891.5	15	2,810.0
100 미만	201	4,188.5	188	3,640.5	12	483.0
500 미만	12	2,584.0	8	1,917.0	2	302.0
1,000 미만	3	1,841.0	2	1,334.0	-	-
2,000 미만	2	2,416.0	-	-	-	-
3,000 미만	1	2,025.0	-	-	1	2,025.0
5,000 미만	1	3,654.0	-	-	-	-
7,000 미만	-	-	-	-	-	-
10,000 미만	1	8,788.0	-	-	-	-
15,000 미만	-	-	-	-	-	-
20,000 미만	-	-	-	-	-	-
30,000 미만	-	-	-	-	-	-
40,000 미만	-	-	-	-	-	-
50,000 미만	-	-	-	-	-	-
60,000 미만	-	-	-	-	-	-
70,000 미만	-	-	-	-	-	-
70,000 이상	-	-	-	-	-	-
인 천 광 역 시	36	22,556.4	25	9,606.2	9	8,611.2
100 미만	15	576.7	14	500.7	-	-
500 미만	11	2,610.7	7	1,482.5	4	1,128.2
1,000 미만	2	1,058.0	-	-	2	1,058.0
2,000 미만	4	5,599.0	3	4,467.0	1	1,132.0
3,000 미만	2	5,293.0	-	-	2	5,293.0
5,000 미만	2	7,419.0	1	3,156.0	-	-
7,000 미만	-	-	-	-	-	-
10,000 미만	-	-	-	-	-	-
15,000 미만	-	-	-	-	-	-
20,000 미만	-	-	-	-	-	-
30,000 미만	-	-	-	-	-	-
40,000 미만	-	-	-	-	-	-
50,000 미만	-	-	-	-	-	-
60,000 미만	-	-	-	-	-	-
70,000 미만	-	-	-	-	-	-
70,000 이상	-	-	-	-	-	-

9. 저 수 지 제 당

Status of Reservoirs by Dam

유효저수량 : 천㎥

유효저수량	제 당					
	계 Total		10m 미 만 Less than 10m		20m 미 만 Less than 20m	
	개 소 수 No. of	유효저수량 Effective Storage Capacity	개 소 수 No. of	유효저수량 Effective Storage Capacity	개 소 수 No. of	유효저수량 Effective Storage Capacity
울 산 광 역 시	373	17,205.5	281	4,019.8	81	6,005.2
100 미만	346	5,773.5	278	3,677.7	67	2,015.8
500 미만	21	5,294.5	3	342.1	12	2,895.4
1,000 미만	4	2,603.0	-	-	2	1,094.0
2,000 미만	1	1,124.5	-	-	-	-
3,000 미만	1	2,410.0	-	-	-	-
5,000 미만	-	-	-	-	-	-
7,000 미만	-	-	-	-	-	-
10,000 미만	-	-	-	-	-	-
15,000 미만	-	-	-	-	-	-
20,000 미만	-	-	-	-	-	-
30,000 미만	-	-	-	-	-	-
40,000 미만	-	-	-	-	-	-
50,000 미만	-	-	-	-	-	-
60,000 미만	-	-	-	-	-	-
70,000 미만	-	-	-	-	-	-
70,000 이상	-	-	-	-	-	-
경 기 도	423	255,488.5	289	18,461.5	109	171,935.8
100 미만	305	6,144.7	257	4,125.6	47	1,994.6
500 미만	58	13,666.1	21	4,619.5	32	7,772.9
1,000 미만	23	16,989.0	8	5,634.0	11	8,212.0
2,000 미만	21	29,544.7	3	4,082.4	12	17,899.3
3,000 미만	5	12,487.0	-	-	1	2,247.0
5,000 미만	5	17,498.0	-	-	2	7,154.0
7,000 미만	-	-	-	-	-	-
10,000 미만	-	-	-	-	-	-
15,000 미만	2	22,786.0	-	-	1	10,690.0
20,000 미만	2	33,074.0	-	-	2	33,074.0
30,000 미만	1	20,407.0	-	-	-	-
40,000 미만	-	-	-	-	-	-
50,000 미만	-	-	-	-	-	-
60,000 미만	-	-	-	-	-	-
70,000 미만	-	-	-	-	-	-
70,000 이상	1	82,892.0	-	-	1	82,892.0

9. 저 수 지 제 당

Status of Reservoirs by Dam

유효저수량 : 천㎥

유효저수량	제 당					
	계 Total		10m 미 만 Less than 10m		20m 미 만 Less than 20m	
	개 소 수 No. of	유효저수량 Effective Storage Capacity	개 소 수 No. of	유효저수량 Effective Storage Capacity	개 소 수 No. of	유효저수량 Effective Storage Capacity
강 원 도	339	95,061.6	254	6,110.5	57	44,022.5
100 미만	264	3,076.2	246	2,298.7	18	777.5
500 미만	32	8,001.6	6	1,105.8	19	4,942.2
1,000 미만	18	13,060.0	1	891.0	10	7,435.0
2,000 미만	17	24,119.0	1	1,815.0	8	11,075.0
3,000 미만	4	9,459.0	-	-	-	-
5,000 미만	2	7,444.0	-	-	1	4,237.0
7,000 미만	-	-	-	-	-	-
10,000 미만	-	-	-	-	-	-
15,000 미만	1	14,346.0	-	-	-	-
20,000 미만	1	15,555.8	-	-	1	15,555.8
30,000 미만	-	-	-	-	-	-
40,000 미만	-	-	-	-	-	-
50,000 미만	-	-	-	-	-	-
60,000 미만	-	-	-	-	-	-
70,000 미만	-	-	-	-	-	-
70,000 이상	-	-	-	-	-	-
충 청 북 도	803	164,641.9	615	8,340.0	140	61,123.4
100 미만	677	8,270.1	609	6,102.1	61	2,050.9
500 미만	58	16,093.0	4	782.9	46	12,595.0
1,000 미만	44	32,974.4	2	1,455.0	25	18,945.3
2,000 미만	10	14,674.2	-	-	5	7,204.0
3,000 미만	3	7,113.0	-	-	1	2,052.0
5,000 미만	6	23,222.0	-	-	1	4,423.0
7,000 미만	1	6,333.0	-	-	-	-
10,000 미만	1	8,335.0	-	-	-	-
15,000 미만	2	26,123.2	-	-	1	13,853.2
20,000 미만	-	-	-	-	-	-
30,000 미만	1	21,504.0	-	-	-	-
40,000 미만	-	-	-	-	-	-
50,000 미만	-	-	-	-	-	-
60,000 미만	-	-	-	-	-	-
70,000 미만	-	-	-	-	-	-
70,000 이상	-	-	-	-	-	-

9. 저 수 지 제 당

Status of Reservoirs by Dam

유효저수량 : 천m³

유효저수량	제 당					
	계 Total		10m 미 만 Less than 10m		20m 미 만 Less than 20m	
	개 소 수 No. of	유효저수량 Effective Storage Capacity	개 소 수 No. of	유효저수량 Effective Storage Capacity	개 소 수 No. of	유효저수량 Effective Storage Capacity
총 청 남 도	960	478,715.2	748	37,966.7	173	262,969.0
100 미만	767	11,780.7	680	8,677.7	82	2,922.5
500 미만	94	22,157.2	49	10,417.0	40	10,229.6
1,000 미만	36	26,053.8	11	8,147.0	14	9,811.0
2,000 미만	35	49,071.5	8	10,725.0	17	24,606.0
3,000 미만	4	9,705.0	-	-	3	7,545.0
5,000 미만	12	41,258.0	-	-	10	34,568.0
7,000 미만	2	13,003.0	-	-	2	13,003.0
10,000 미만	2	15,828.0	-	-	1	7,999.0
15,000 미만	1	11,817.0	-	-	1	11,817.0
20,000 미만	-	-	-	-	-	-
30,000 미만	2	41,893.0	-	-	-	-
40,000 미만	1	31,611.0	-	-	1	31,611.0
50,000 미만	3	141,750.0	-	-	1	46,070.0
60,000 미만	-	-	-	-	-	-
70,000 미만	1	62,787.0	-	-	1	62,787.0
70,000 이상	-	-	-	-	-	-
전 라 북 도	2,273	1,039,568.6	1,936	139,639.8	280	496,489.9
100 미만	2,036	33,302.2	1,874	26,793.7	156	6,134.1
500 미만	147	33,482.5	41	8,970.2	89	20,159.9
1,000 미만	35	24,207.9	8	5,498.0	12	8,239.9
2,000 미만	23	32,716.0	4	5,970.0	11	15,485.0
3,000 미만	10	24,301.0	2	5,085.0	5	12,360.0
5,000 미만	8	30,977.0	2	7,255.0	4	15,233.0
7,000 미만	3	18,707.0	1	6,866.0	-	-
10,000 미만	1	9,946.0	1	9,946.0	-	-
15,000 미만	3	35,112.0	1	12,993.0	1	10,878.0
20,000 미만	1	18,930.0	1	18,930.0	-	-
30,000 미만	1	25,346.0	-	-	-	-
40,000 미만	1	31,333.0	1	31,333.0	-	-
50,000 미만	-	-	-	-	-	-
60,000 미만	1	54,646.0	-	-	-	-
70,000 미만	-	-	-	-	-	-
70,000 이상	3	666,562.0	-	-	2	408,000.0

높이 별 유효저수량 (계속)

Height and Effective Storage Capacity(Cont'd)

Effective Storage Capacity : 1,000m³

높이 Height of Dam								Effective Storage Capacity
30m 미만 Less than 30m		40m 미만 Less than 40m		50m 미만 Less than 50m		50m 이상 Over 50m		
개 소 수 No. of	유효저수량 Effective Storage Capacity	개 소 수 No. of	유효저수량 Effective Storage Capacity	개 소 수 No. of	유효저수량 Effective Storage Capacity	개 소 수 No. of	유효저수량 Effective Storage Capacity	
28	113,587.8	11	64,191.6	-	-	-	-	Chungcheongnam-do
4	150.6	1	30.0	-	-	-	-	Less than 100
4	1,244.1	1	266.5	-	-	-	-	Less than 500
8	5,711.7	3	2,384.1	-	-	-	-	Less than 1,000
7	9,618.5	3	4,122.0	-	-	-	-	Less than 2,000
1	2,160.0	-	-	-	-	-	-	Less than 3,000
1	3,590.0	1	3,100.0	-	-	-	-	Less than 5,000
-	-	-	-	-	-	-	-	Less than 7,000
-	-	1	7,829.0	-	-	-	-	Less than 10,000
-	-	-	-	-	-	-	-	Less than 15,000
-	-	-	-	-	-	-	-	Less than 20,000
2	41,893.0	-	-	-	-	-	-	Less than 30,000
-	-	-	-	-	-	-	-	Less than 40,000
1	49,220.0	1	46,460.0	-	-	-	-	Less than 50,000
-	-	-	-	-	-	-	-	Less than 60,000
-	-	-	-	-	-	-	-	Less than 70,000
-	-	-	-	-	-	-	-	Over 70,000
39	48,739.9	9	23,015.0	6	12,605.0	3	319,079.0	Jeollabuk-do
6	374.4	-	-	-	-	-	-	Less than 100
15	3,732.5	1	396.0	1	224.0	-	-	Less than 500
12	8,263.0	2	1,290.0	1	917.0	-	-	Less than 1,000
3	4,236.0	3	3,702.0	2	3,323.0	-	-	Less than 2,000
1	2,558.0	1	2,127.0	1	2,171.0	-	-	Less than 3,000
1	4,230.0	1	4,259.0	-	-	-	-	Less than 5,000
-	-	-	-	1	5,970.0	1	5,871.0	Less than 7,000
-	-	-	-	-	-	-	-	Less than 10,000
-	-	1	11,241.0	-	-	-	-	Less than 15,000
-	-	-	-	-	-	-	-	Less than 20,000
1	25,346.0	-	-	-	-	-	-	Less than 30,000
-	-	-	-	-	-	-	-	Less than 40,000
-	-	-	-	-	-	-	-	Less than 50,000
-	-	-	-	-	-	1	54,646.0	Less than 60,000
-	-	-	-	-	-	-	-	Less than 70,000
-	-	-	-	-	-	1	258,562.0	Over 70,000

9. 저 수 지 제 당

Status of Reservoirs by Dam

유효저수량 : 천³m

유효저수량	제 당					
	계 Total		10m 미 만 Less than 10m		20m 미 만 Less than 20m	
	개 소 수 No. of	유효저수량 Effective Storage Capacity	개 소 수 No. of	유효저수량 Effective Storage Capacity	개 소 수 No. of	유효저수량 Effective Storage Capacity
전 라 남 도	3,242	1,014,061.3	2,602	120,459.1	534	151,568.8
100 미만	2,706	64,452.1	2,431	53,056.1	267	11,102.6
500 미만	366	80,306.8	134	26,396.4	200	44,323.3
1,000 미만	89	60,988.3	22	14,454.3	42	29,076.0
2,000 미만	47	67,207.7	11	15,492.4	12	14,985.4
3,000 미만	18	43,265.0	3	7,194.0	7	16,706.5
5,000 미만	5	20,967.0	1	3,866.0	3	12,620.0
7,000 미만	2	11,628.4	-	-	1	5,309.0
10,000 미만	2	17,446.0	-	-	2	17,446.0
15,000 미만	-	-	-	-	-	-
20,000 미만	1	15,200.0	-	-	-	-
30,000 미만	-	-	-	-	-	-
40,000 미만	-	-	-	-	-	-
50,000 미만	-	-	-	-	-	-
60,000 미만	-	-	-	-	-	-
70,000 미만	1	64,800.0	-	-	-	-
70,000 이상	5	567,800.0	-	-	-	-
경 상 북 도	5,595	390,878.1	4,932	80,107.7	552	128,669.8
100 미만	5,226	70,536.6	4,837	56,330.9	368	13,337.5
500 미만	235	52,452.8	83	15,175.0	122	28,622.8
1,000 미만	62	44,627.9	10	6,201.9	27	19,433.5
2,000 미만	45	64,108.0	2	2,400.0	24	31,945.0
3,000 미만	10	23,186.8	-	-	5	11,289.0
5,000 미만	8	31,833.0	-	-	5	18,873.0
7,000 미만	5	28,429.0	-	-	1	5,169.0
10,000 미만	1	9,834.0	-	-	-	-
15,000 미만	1	10,520.0	-	-	-	-
20,000 미만	-	-	-	-	-	-
30,000 미만	2	55,350.0	-	-	-	-
40,000 미만	-	-	-	-	-	-
50,000 미만	-	-	-	-	-	-
60,000 미만	-	-	-	-	-	-
70,000 미만	-	-	-	-	-	-
70,000 이상	-	-	-	-	-	-

9. 저 수 지 제 당

Status of Reservoirs by Dam

유효저수량 : 천 m³

유효저수량	제 당					
	계 Total		10m 미 만 Less than 10m		20m 미 만 Less than 20m	
	개 소 수 No. of	유효저수량 Effective Storage Capacity	개 소 수 No. of	유효저수량 Effective Storage Capacity	개 소 수 No. of	유효저수량 Effective Storage Capacity
경 상 남 도	3,253	227,101.3	2,688	51,275.4	459	62,928.4
100 미만	2,985	40,395.2	2,649	29,826.1	328	10,156.9
500 미만	177	41,868.7	31	6,110.3	106	24,427.5
1,000 미만	49	32,479.7	2	1,207.0	18	12,435.6
2,000 미만	24	31,241.9	2	2,839.2	4	4,548.4
3,000 미만	10	23,322.8	3	6,160.8	-	-
5,000 미만	5	17,608.0	-	-	3	11,360.0
7,000 미만	2	10,255.0	1	5,132.0	-	-
10,000 미만	-	-	-	-	-	-
15,000 미만	-	-	-	-	-	-
20,000 미만	-	-	-	-	-	-
30,000 미만	1	29,930.0	-	-	-	-
40,000 미만	-	-	-	-	-	-
50,000 미만	-	-	-	-	-	-
60,000 미만	-	-	-	-	-	-
70,000 미만	-	-	-	-	-	-
70,000 이상	-	-	-	-	-	-
제 주 도	4	359.3	4	359.3	-	-
100 미만	2	56.3	2	56.3	-	-
500 미만	2	303.0	2	303.0	-	-
1,000 미만	-	-	-	-	-	-
2,000 미만	-	-	-	-	-	-
3,000 미만	-	-	-	-	-	-
5,000 미만	-	-	-	-	-	-
7,000 미만	-	-	-	-	-	-
10,000 미만	-	-	-	-	-	-
15,000 미만	-	-	-	-	-	-
20,000 미만	-	-	-	-	-	-
30,000 미만	-	-	-	-	-	-
40,000 미만	-	-	-	-	-	-
50,000 미만	-	-	-	-	-	-
60,000 미만	-	-	-	-	-	-
70,000 미만	-	-	-	-	-	-
70,000 이상	-	-	-	-	-	-

10. 양 (배) 수 장 마 력 Number of Pumping and

가. 총괄 Summary

시도 및 시설별	총마력수	총개소수	10HP	20HP	50HP	75HP	100HP	250HP	500HP
	Total (HP)	Total No. of	미 판 Less than 10HP	미 판 Less than 20HP	미 판 Less than 50HP	미 판 Less than 75HP	미 판 Less than 100HP	미 판 Less than 250HP	미 판 Less than 500HP
1 9 9 7	957,465	6,141	675	981	2,284	587	402	563	260
1 9 9 8	977,270	6,209	662	992	2,294	605	415	573	266
1 9 9 9	998,471	6,398	722	1,020	2,321	620	425	595	278
2 0 0 0	1,023,626	6,546	752	1,041	2,355	627	442	605	291
2 0 0 1	1,085,364	6,763	795	1,072	2,397	634	463	631	304
2 0 0 2	1,136,556	6,932	803	1,102	2,442	653	466	645	321
양 수 장	618,394	6,212	798	1,094	2,404	635	419	518	162
양 배 수 장	90,706	123	2	4	8	3	7	15	26
배 수 장	427,456	597	3	4	30	15	40	112	133
서울특별시	575	3	-	-	-	1	1	-	1
양 수 장	575	3	-	-	-	1	1	-	1
양 배 수 장	-	-	-	-	-	-	-	-	-
배 수 장	-	-	-	-	-	-	-	-	-
부산광역시	4,992	41	3	8	11	4	3	7	2
양 수 장	3,692	38	3	8	11	4	2	7	2
양 배 수 장	700	2	-	-	-	-	1	-	-
배 수 장	600	1	-	-	-	-	-	-	-
대구광역시	26,781	95	3	9	26	10	12	11	11
양 수 장	11,026	74	3	9	26	10	8	7	8
양 배 수 장	5,885	4	-	-	-	-	-	-	1
배 수 장	9,870	17	-	-	-	-	4	4	2
인천광역시	8,151	59	7	13	11	14	2	7	-
양 수 장	8,001	58	7	13	11	14	2	6	-
양 배 수 장	-	-	-	-	-	-	-	-	-
배 수 장	150	1	-	-	-	-	-	1	-
광주광역시	3,379	78	18	16	33	6	3	1	-
양 수 장	3,379	78	18	16	33	6	3	1	-
양 배 수 장	-	-	-	-	-	-	-	-	-
배 수 장	-	-	-	-	-	-	-	-	-
대전광역시	1,365	30	4	2	19	4	-	-	1
양 수 장	1,365	30	4	2	19	4	-	-	1
양 배 수 장	-	-	-	-	-	-	-	-	-
배 수 장	-	-	-	-	-	-	-	-	-
울산광역시	4,388	132	33	42	40	8	4	3	2
양 수 장	3,648	130	33	42	40	8	4	3	-
양 배 수 장	-	-	-	-	-	-	-	-	-
배 수 장	740	2	-	-	-	-	-	-	2

규 모 별 개 소 수

Drainage Stations by HP

750HP 미 만 Less than 750HP	1,000HP 미 만 Less than 1,000HP	1,500HP 미 만 Less than 1,500HP	2,000HP 미 만 Less than 2,000HP	2,500HP 미 만 Less than 2,500HP	3,000HP 미 만 Less than 3,000HP	4,000HP 미 만 Less than 4,000HP	5,000HP 미 만 Less than 5,000HP	5,000HP 이 상 Over 5,000HP	Province Irrigation Facilities
133	73	87	26	23	18	14	3	12	1 9 9 7
136	73	95	28	22	20	13	3	12	1 9 9 8
145	72	94	27	26	22	13	4	14	1 9 9 9
151	77	95	29	26	23	14	5	13	2 0 0 0
165	80	100	35	28	24	16	6	13	2 0 0 1
180	87	107	36	27	26	17	7	13	2 0 0 2
68	27	33	15	12	11	6	2	8	Pumping Station
20	8	15	7	3	2	-	1	2	Pumping & Drainage Station
92	52	59	14	12	13	11	4	3	Drainage Station
-	-	-	-	-	-	-	-	-	Seoul-teukbyeolsi
-	-	-	-	-	-	-	-	-	Pumping Station
-	-	-	-	-	-	-	-	-	Pumping & Drainage Station
-	-	-	-	-	-	-	-	-	Drainage Station
3	-	-	-	-	-	-	-	-	Busan-gwangyeoksi
1	-	-	-	-	-	-	-	-	Pumping Station
1	-	-	-	-	-	-	-	-	Pumping & Drainage Station
1	-	-	-	-	-	-	-	-	Drainage Station
2	3	4	2	1	1	-	-	-	Daegu-gwangyeoksi
-	1	1	1	-	-	-	-	-	Pumping Station
-	1	-	-	1	1	-	-	-	Pumping & Drainage Station
2	1	3	1	-	-	-	-	-	Drainage Station
3	-	1	1	-	-	-	-	-	Incheon-gwangyeoksi
3	-	1	1	-	-	-	-	-	Pumping Station
-	-	-	-	-	-	-	-	-	Pumping & Drainage Station
-	-	-	-	-	-	-	-	-	Drainage Station
-	1	-	-	-	-	-	-	-	Gwangju-gwangyeoksi
-	1	-	-	-	-	-	-	-	Pumping Station
-	-	-	-	-	-	-	-	-	Pumping & Drainage Station
-	-	-	-	-	-	-	-	-	Drainage Station
-	-	-	-	-	-	-	-	-	Daejeon-gwangyeoksi
-	-	-	-	-	-	-	-	-	Pumping Station
-	-	-	-	-	-	-	-	-	Pumping & Drainage Station
-	-	-	-	-	-	-	-	-	Drainage Station
-	-	-	-	-	-	-	-	-	Ulsan-gwangyeoksi
-	-	-	-	-	-	-	-	-	Pumping Station
-	-	-	-	-	-	-	-	-	Pumping & Drainage Station
-	-	-	-	-	-	-	-	-	Drainage Station

규 모 별 개 소 수 (계속)

Drainage Stations by HP(Cont'd)

750HP 미 만 Less than 750HP	1,000HP 미 만 Less than 1,000HP	1,500HP 미 만 Less than 1,500HP	2,000HP 미 만 Less than 2,000HP	2,500HP 미 만 Less than 2,500HP	3,000HP 미 만 Less than 3,000HP	4,000HP 미 만 Less than 4,000HP	5,000HP 미 만 Less than 5,000HP	5,000HP 이 상 Over 5,000HP	Province Irrigation Facilities
29	8	7	6	5	3	-	2	3	Gyeonggi-do
20	5	5	4	5	3	-	1	2	Pumping Station
-	-	-	-	-	-	-	-	1	Pumping & Drainage Station
9	3	2	2	-	-	-	1	-	Drainage Station
1	1	5	1	-	-	-	-	-	Gangwon-do
1	-	1	1	-	-	-	-	-	Pumping Station
-	-	-	-	-	-	-	-	-	Pumping & Drainage Station
-	1	4	-	-	-	-	-	-	Drainage Station
11	2	3	1	1	3	-	-	-	Chungcheongbuk-do
5	1	2	-	-	3	-	-	-	Pumping Station
2	-	1	-	-	-	-	-	-	Pumping & Drainage Station
4	1	-	1	1	-	-	-	-	Drainage Station
28	23	32	5	6	5	4	1	5	Chungcheongnam-do
12	8	12	3	3	2	1	1	4	Pumping Station
-	1	2	-	-	-	-	-	1	Pumping & Drainage Station
16	14	18	2	3	3	3	-	-	Drainage Station
19	3	5	5	3	3	3	-	1	Jeollabuk-do
7	-	1	2	1	-	1	-	1	Pumping Station
4	-	1	2	1	-	-	-	-	Pumping & Drainage Station
8	3	3	1	1	3	2	-	-	Drainage Station
16	10	7	2	5	2	4	-	3	Jeollanam-do
9	4	4	1	2	2	2	-	-	Pumping Station
1	-	1	-	-	-	-	-	-	Pumping & Drainage Station
6	6	2	1	3	-	2	-	3	Drainage Station
12	10	14	5	1	3	3	-	1	Gyeongsangbuk-do
5	5	3	1	-	1	2	-	1	Pumping Station
-	1	2	1	-	-	-	-	-	Pumping & Drainage Station
7	4	9	3	1	2	1	-	-	Drainage Station
56	26	29	8	5	6	3	4	-	Gyeongsangnam-do
5	2	3	1	1	-	-	-	-	Pumping Station
12	5	8	4	1	1	-	1	-	Pumping & Drainage Station
39	19	18	3	3	5	3	3	-	Drainage Station
-	-	-	-	-	-	-	-	-	Jeju-do
-	-	-	-	-	-	-	-	-	Pumping Station
-	-	-	-	-	-	-	-	-	Pumping & Drainage Station
-	-	-	-	-	-	-	-	-	Drainage Station

10. 양 (배) 수 장 마 력 Number of Pumping and

나. 시군관할 By Si and Gun

시도 및 시설별	총마력수	총개소수	10HP	20HP	50HP	75HP	100HP	250HP	500HP
	Total (HP)	Total No. of	Less than 10HP	Less than 20HP	Less than 50HP	Less than 75HP	Less than 100HP	Less than 250HP	Less than 500HP
2 0 0 2	164,976	3,172	431	621	1,379	333	183	175	32
양 수 장	134,933	3,060	427	615	1,365	324	162	147	16
양 배 수 장	2,093	23	2	3	7	2	3	5	-
배 수 장	27,950	89	2	3	7	7	18	23	16
서울특별시	175	2	-	-	-	1	1	-	-
양 수 장	175	2	-	-	-	1	1	-	-
양 배 수 장	-	-	-	-	-	-	-	-	-
배 수 장	-	-	-	-	-	-	-	-	-
부산광역시	685	12	2	1	5	2	1	1	-
양 수 장	685	12	2	1	5	2	1	1	-
양 배 수 장	-	-	-	-	-	-	-	-	-
배 수 장	-	-	-	-	-	-	-	-	-
대구광역시	2,646	38	3	4	15	5	6	4	1
양 수 장	1,546	32	3	4	15	5	3	2	-
양 배 수 장	-	-	-	-	-	-	-	-	-
배 수 장	1,100	6	-	-	-	-	3	2	1
인천광역시	1,159	28	5	10	5	6	-	2	-
양 수 장	1,159	28	5	10	5	6	-	2	-
양 배 수 장	-	-	-	-	-	-	-	-	-
배 수 장	-	-	-	-	-	-	-	-	-
광주광역시	1,109	44	17	9	15	2	1	-	-
양 수 장	1,109	44	17	9	15	2	1	-	-
양 배 수 장	-	-	-	-	-	-	-	-	-
배 수 장	-	-	-	-	-	-	-	-	-
대전광역시	965	25	4	1	16	4	-	-	-
양 수 장	965	25	4	1	16	4	-	-	-
양 배 수 장	-	-	-	-	-	-	-	-	-
배 수 장	-	-	-	-	-	-	-	-	-
울산광역시	1,892	80	16	34	27	2	-	1	-
양 수 장	1,892	80	16	34	27	2	-	1	-
양 배 수 장	-	-	-	-	-	-	-	-	-
배 수 장	-	-	-	-	-	-	-	-	-
경기도	12,084	216	42	45	69	18	15	20	5
양 수 장	11,769	211	40	45	68	17	15	19	5
양 배 수 장	115	2	-	-	1	1	-	-	-
배 수 장	200	3	2	-	-	-	-	1	-
강원도	14,298	249	29	39	81	34	41	21	4
양 수 장	13,758	246	29	39	81	34	40	20	3
양 배 수 장	-	-	-	-	-	-	-	-	-
배 수 장	540	3	-	-	-	-	1	1	1

규 모 별 개 소 수 (계속)

Drainage Stations by HP(Cont'd)

750HP 미 만 Less than 750HP	1,000HP 미 만 Less than 1,000HP	1,500HP 미 만 Less than 1,500HP	2,000HP 미 만 Less than 2,000HP	2,500HP 미 만 Less than 2,500HP	3,000HP 미 만 Less than 3,000HP	4,000HP 미 만 Less than 4,000HP	5,000HP 미 만 Less than 5,000HP	5,000HP 이 상 Over 5,000HP	Province Irrigation Facilities
9	2	4	2	-	-	1	-	-	2 0 0 2
3	-	1	-	-	-	-	-	-	Pumping Station
1	-	-	-	-	-	-	-	-	Pumping & Drainage Station
5	2	3	2	-	-	1	-	-	Drainage Station
-	-	-	-	-	-	-	-	-	Seoul-teukbyeolsi
-	-	-	-	-	-	-	-	-	Pumping Station
-	-	-	-	-	-	-	-	-	Pumping & Drainage Station
-	-	-	-	-	-	-	-	-	Drainage Station
-	-	-	-	-	-	-	-	-	Busan-gwangyeoksi
-	-	-	-	-	-	-	-	-	Pumping Station
-	-	-	-	-	-	-	-	-	Pumping & Drainage Station
-	-	-	-	-	-	-	-	-	Drainage Station
-	-	-	-	-	-	-	-	-	Daegu-gwangyeoksi
-	-	-	-	-	-	-	-	-	Pumping Station
-	-	-	-	-	-	-	-	-	Pumping & Drainage Station
-	-	-	-	-	-	-	-	-	Drainage Station
-	-	-	-	-	-	-	-	-	Incheon-gwangyeoksi
-	-	-	-	-	-	-	-	-	Pumping Station
-	-	-	-	-	-	-	-	-	Pumping & Drainage Station
-	-	-	-	-	-	-	-	-	Drainage Station
-	-	-	-	-	-	-	-	-	Gwangju-gwangyeoksi
-	-	-	-	-	-	-	-	-	Pumping Station
-	-	-	-	-	-	-	-	-	Pumping & Drainage Station
-	-	-	-	-	-	-	-	-	Drainage Station
-	-	-	-	-	-	-	-	-	Daejeon-gwangyeoksi
-	-	-	-	-	-	-	-	-	Pumping Station
-	-	-	-	-	-	-	-	-	Pumping & Drainage Station
-	-	-	-	-	-	-	-	-	Drainage Station
-	-	-	-	-	-	-	-	-	Ulsan-gwangyeoksi
-	-	-	-	-	-	-	-	-	Pumping Station
-	-	-	-	-	-	-	-	-	Pumping & Drainage Station
-	-	-	-	-	-	-	-	-	Drainage Station
2	-	-	-	-	-	-	-	-	Gyeonggi-do
2	-	-	-	-	-	-	-	-	Pumping Station
-	-	-	-	-	-	-	-	-	Pumping & Drainage Station
-	-	-	-	-	-	-	-	-	Drainage Station
-	-	-	-	-	-	-	-	-	Gangwon-do
-	-	-	-	-	-	-	-	-	Pumping Station
-	-	-	-	-	-	-	-	-	Pumping & Drainage Station
-	-	-	-	-	-	-	-	-	Drainage Station

규 모 별 개 소 수 (계속)

Drainage Stations by HP(Cont'd)

750HP 미 만 Less than 750HP	1,000HP 미 만 Less than 1,000HP	1,500HP 미 만 Less than 1,500HP	2,000HP 미 만 Less than 2,000HP	2,500HP 미 만 Less than 2,500HP	3,000HP 미 만 Less than 3,000HP	4,000HP 미 만 Less than 4,000HP	5,000HP 미 만 Less than 5,000HP	5,000HP 이 상 Over 5,000HP	Province Irrigation Facilities
-	-	-	-	-	-	-	-	-	Chungcheongbuk-do
-	-	-	-	-	-	-	-	-	Pumping Station
-	-	-	-	-	-	-	-	-	Pumping & Drainage Station
-	-	-	-	-	-	-	-	-	Drainage Station
1	-	-	-	-	-	-	-	-	Chungcheongnam-do
-	-	-	-	-	-	-	-	-	Pumping Station
-	-	-	-	-	-	-	-	-	Pumping & Drainage Station
1	-	-	-	-	-	-	-	-	Drainage Station
-	-	-	1	-	-	1	-	-	Jeollabuk-do
-	-	-	-	-	-	-	-	-	Pumping Station
-	-	-	-	-	-	-	-	-	Pumping & Drainage Station
-	-	-	1	-	-	1	-	-	Drainage Station
-	-	1	-	-	-	-	-	-	Jeollanam-do
-	-	1	-	-	-	-	-	-	Pumping Station
-	-	-	-	-	-	-	-	-	Pumping & Drainage Station
-	-	-	-	-	-	-	-	-	Drainage Station
2	-	1	1	-	-	-	-	-	Gyeongsangbuk-do
1	-	-	-	-	-	-	-	-	Pumping Station
-	-	-	-	-	-	-	-	-	Pumping & Drainage Station
1	-	1	1	-	-	-	-	-	Drainage Station
4	2	2	-	-	-	-	-	-	Gyeongsangnam-do
-	-	-	-	-	-	-	-	-	Pumping Station
1	-	-	-	-	-	-	-	-	Pumping & Drainage Station
3	2	2	-	-	-	-	-	-	Drainage Station
-	-	-	-	-	-	-	-	-	Jeju-do
-	-	-	-	-	-	-	-	-	Pumping Station
-	-	-	-	-	-	-	-	-	Pumping & Drainage Station
-	-	-	-	-	-	-	-	-	Drainage Station

규 모 별 개 소 수 (계속)

Drainage Stations by HP(Cont'd)

750HP 미 만 Less than 750HP	1,000HP 미 만 Less than 1,000HP	1,500HP 미 만 Less than 1,500HP	2,000HP 미 만 Less than 2,000HP	2,500HP 미 만 Less than 2,500HP	3,000HP 미 만 Less than 3,000HP	4,000HP 미 만 Less than 4,000HP	5,000HP 미 만 Less than 5,000HP	5,000HP 이 상 Over 5,000HP	Name of District Office Irrigation Facilities
171	85	103	34	27	26	16	7	13	2 0 0 2
65	27	32	15	12	11	6	2	8	Pumping Station
19	8	15	7	3	2	-	1	2	Pumping & Drainage Station
87	50	56	12	12	13	10	4	3	Drainage Station
31	8	8	7	5	3	-	2	3	Gyeonggi-do
21	5	6	5	5	3	-	1	2	Pumping Station
-	-	-	-	-	-	-	-	1	Pumping & Drainage Station
10	3	2	2	-	-	-	1	-	Drainage Station
-	2	-	-	1	1	-	1	-	Yeosu · Icheon
-	2	-	-	1	1	-	1	-	Pumping Station
-	-	-	-	-	-	-	-	-	Pumping & Drainage Station
-	-	-	-	-	-	-	-	-	Drainage Station
4	-	1	-	-	-	-	-	-	Yangpyeong · Gwangju · Seoul
4	-	1	-	-	-	-	-	-	Pumping Station
-	-	-	-	-	-	-	-	-	Pumping & Drainage Station
-	-	-	-	-	-	-	-	-	Drainage Station
-	-	1	1	-	-	-	-	-	Suwon
-	-	1	1	-	-	-	-	-	Pumping Station
-	-	-	-	-	-	-	-	-	Pumping & Drainage Station
-	-	-	-	-	-	-	-	-	Drainage Station
4	1	1	1	-	-	-	-	-	Yeoncheon · Pocheon
4	1	1	1	-	-	-	-	-	Pumping Station
-	-	-	-	-	-	-	-	-	Pumping & Drainage Station
-	-	-	-	-	-	-	-	-	Drainage Station
10	2	2	2	2	1	-	-	1	Paju
4	1	1	1	2	1	-	-	1	Pumping Station
-	-	-	-	-	-	-	-	-	Pumping & Drainage Station
6	1	1	1	-	-	-	-	-	Drainage Station
1	-	-	-	-	1	-	-	-	Goyang
1	-	-	-	-	1	-	-	-	Pumping Station
-	-	-	-	-	-	-	-	-	Pumping & Drainage Station
-	-	-	-	-	-	-	-	-	Drainage Station

10. 양 (배) 수 장 마 력 Number of Pumping and

지사 및 시설별	총마력수	총개소수	10HP	20HP	50HP	75HP	100HP	250HP	500HP
	Total (HP)	Total No. of	미 만 Less than 10HP	미 만 Less than 20HP	미 만 Less than 50HP	미 만 Less than 75HP	미 만 Less than 100HP	미 만 Less than 250HP	미 만 Less than 500HP
강 화	4,701	26	1	2	6	8	2	3	-
양 수 장	4,701	26	1	2	6	8	2	3	-
양 배 수 장	-	-	-	-	-	-	-	-	-
배 수 장	-	-	-	-	-	-	-	-	-
김 포	16,074	30	3	6	10	1	1	3	-
양 수 장	6,429	26	3	6	10	1	1	1	-
양 배 수 장	5,425	2	-	-	-	-	-	1	-
배 수 장	4,220	2	-	-	-	-	-	1	-
평 백	24,248	90	5	12	27	8	12	5	7
양 수 장	18,008	80	5	12	27	8	11	5	4
양 배 수 장	-	-	-	-	-	-	-	-	-
배 수 장	6,240	10	-	-	-	-	1	-	3
안 성	4,394	33	5	6	14	1	-	2	3
양 수 장	1,764	29	5	6	14	1	-	1	2
양 배 수 장	-	-	-	-	-	-	-	-	-
배 수 장	2,630	4	-	-	-	-	-	1	1
강 원 도	19,435	94	5	8	19	17	10	19	7
양 수 장	12,115	85	5	8	19	17	10	16	6
양 배 수 장	-	-	-	-	-	-	-	-	-
배 수 장	7,320	9	-	-	-	-	-	3	1
홍 천 · 춘 천	1,555	14	2	-	1	3	3	4	1
양 수 장	1,555	14	2	-	1	3	3	4	1
양 배 수 장	-	-	-	-	-	-	-	-	-
배 수 장	-	-	-	-	-	-	-	-	-
원 주	6,040	18	-	-	1	4	3	6	1
양 수 장	1,915	15	-	-	1	4	3	6	1
양 배 수 장	-	-	-	-	-	-	-	-	-
배 수 장	4,125	3	-	-	-	-	-	-	-
강 릉	2,140	8	-	2	2	-	-	2	1
양 수 장	140	4	-	2	2	-	-	-	-
양 배 수 장	-	-	-	-	-	-	-	-	-
배 수 장	2,000	4	-	-	-	-	-	2	1

규 모 별 개 소 수 (계속)

Drainage Stations by HP(Cont'd)

750HP 미 만 Less than 750HP	1,000HP 미 만 Less than 1,000HP	1,500HP 미 만 Less than 1,500HP	2,000HP 미 만 Less than 2,000HP	2,500HP 미 만 Less than 2,500HP	3,000HP 미 만 Less than 3,000HP	4,000HP 미 만 Less than 4,000HP	5,000HP 미 만 Less than 5,000HP	5,000HP 이 상 Over 5,000HP	Name of District Office Irrigation Facilities
3	-	1	-	-	-	-	-	-	Ganghwa
3	-	1	-	-	-	-	-	-	Pumping Station
-	-	-	-	-	-	-	-	-	Pumping & Drainage Station
-	-	-	-	-	-	-	-	-	Drainage Station
1	1	-	1	1	-	-	-	1	Kimpo
1	1	-	1	1	-	-	-	-	Pumping Station
-	-	-	-	-	-	-	-	-	1 Pumping & Drainage Station
-	-	-	-	-	-	-	-	1	Drainage Station
7	2	2	1	1	-	-	-	-	1 Pyeongtaek
4	-	1	1	1	-	-	-	-	1 Pumping Station
-	-	-	-	-	-	-	-	-	Pumping & Drainage Station
3	2	1	-	-	-	-	-	-	Drainage Station
1	-	-	1	-	-	-	-	-	Anseong
-	-	-	-	-	-	-	-	-	Pumping Station
-	-	-	-	-	-	-	-	-	Pumping & Drainage Station
1	-	-	1	-	-	-	-	-	Drainage Station
2	1	5	1	-	-	-	-	-	Gangwon-do
2	-	1	1	-	-	-	-	-	Pumping Station
-	-	-	-	-	-	-	-	-	Pumping & Drainage Station
-	1	4	-	-	-	-	-	-	Drainage Station
-	-	-	-	-	-	-	-	-	Hongcheon · Chuncheon
-	-	-	-	-	-	-	-	-	Pumping Station
-	-	-	-	-	-	-	-	-	Pumping & Drainage Station
-	-	-	-	-	-	-	-	-	Drainage Station
-	-	3	-	-	-	-	-	-	Wonju
-	-	-	-	-	-	-	-	-	Pumping Station
-	-	-	-	-	-	-	-	-	Pumping & Drainage Station
-	-	3	-	-	-	-	-	-	Drainage Station
-	-	1	-	-	-	-	-	-	Gangneung
-	-	-	-	-	-	-	-	-	Pumping Station
-	-	-	-	-	-	-	-	-	Pumping & Drainage Station
-	-	1	-	-	-	-	-	-	Drainage Station

규 모 별 개 소 수 (계속)

Drainage Stations by HP(Cont'd)

750HP 미 만 Less than 750HP	1,000HP 미 만 Less than 1,000HP	1,500HP 미 만 Less than 1,500HP	2,000HP 미 만 Less than 2,000HP	2,500HP 미 만 Less than 2,500HP	3,000HP 미 만 Less than 3,000HP	4,000HP 미 만 Less than 4,000HP	5,000HP 미 만 Less than 5,000HP	5,000HP 이 상 Over 5,000HP	Name of District Office Irrigation Facilities
-	1	-	-	-	-	-	-	-	Yeongbuk
-	-	-	-	-	-	-	-	-	- Pumping Station
-	-	-	-	-	-	-	-	-	- Pumping & Drainage Station
-	1	-	-	-	-	-	-	-	- Drainage Station
2	-	1	1	-	-	-	-	-	Cheorwon
2	-	1	1	-	-	-	-	-	- Pumping Station
-	-	-	-	-	-	-	-	-	- Pumping & Drainage Station
-	-	-	-	-	-	-	-	-	- Drainage Station
10	2	3	1	1	3	-	-	-	Chungcheongbuk-do
5	1	2	-	-	3	-	-	-	- Pumping Station
2	-	1	-	-	-	-	-	-	- Pumping & Drainage Station
3	1	-	1	1	-	-	-	-	- Drainage Station
-	-	-	-	-	-	-	-	-	Boeun
-	-	-	-	-	-	-	-	-	- Pumping Station
-	-	-	-	-	-	-	-	-	- Pumping & Drainage Station
-	-	-	-	-	-	-	-	-	- Drainage Station
2	-	1	-	-	2	-	-	-	Chungju · Jecheon
2	-	1	-	-	2	-	-	-	- Pumping Station
-	-	-	-	-	-	-	-	-	- Pumping & Drainage Station
-	-	-	-	-	-	-	-	-	- Drainage Station
3	-	2	1	1	1	-	-	-	Cheongwon
-	-	1	-	-	1	-	-	-	- Pumping Station
2	-	1	-	-	-	-	-	-	- Pumping & Drainage Station
1	-	-	1	1	-	-	-	-	- Drainage Station
2	2	-	-	-	-	-	-	-	Jincheon
-	1	-	-	-	-	-	-	-	- Pumping Station
-	-	-	-	-	-	-	-	-	- Pumping & Drainage Station
2	1	-	-	-	-	-	-	-	- Drainage Station
2	-	-	-	-	-	-	-	-	Goesan
2	-	-	-	-	-	-	-	-	- Pumping Station
-	-	-	-	-	-	-	-	-	- Pumping & Drainage Station
-	-	-	-	-	-	-	-	-	- Drainage Station

10. 양 (배) 수 장 마 력 Number of Pumping and

지사 및 시설별	총마력수 Total (HP)	총개소수 Total No. of	10HP 미 만 Less than 10HP	20HP 미 만 Less than 20HP	50HP 미 만 Less than 50HP	75HP 미 만 Less than 75HP	100HP 미 만 Less than 100HP	250HP 미 만 Less than 250HP	500HP 미 만 Less than 500HP
음 성	1,555	29	4	9	7	5	-	4	-
양 수 장	1,395	28	4	9	7	5	-	3	-
양 배 수 장	160	1	-	-	-	-	-	1	-
배 수 장	-	-	-	-	-	-	-	-	-
육 천 · 영 동	4,120	30	-	6	7	-	5	7	4
양 수 장	4,120	30	-	6	7	-	5	7	4
양 배 수 장	-	-	-	-	-	-	-	-	-
배 수 장	-	-	-	-	-	-	-	-	-
충 청 남 도	185,154	585	72	76	143	42	38	72	42
양 수 장	100,344	475	71	76	142	39	36	55	14
양 배 수 장	3,100	3	-	-	-	-	-	-	-
배 수 장	81,710	107	1	-	1	3	2	17	28
연 기 · 대 급	10,005	30	1	3	9	2	1	3	4
양 수 장	5,480	25	1	3	9	2	1	2	3
양 배 수 장	-	-	-	-	-	-	-	-	-
배 수 장	4,525	5	-	-	-	-	-	1	1
천 안	320	14	3	5	6	-	-	-	-
양 수 장	320	14	3	5	6	-	-	-	-
양 배 수 장	-	-	-	-	-	-	-	-	-
배 수 장	-	-	-	-	-	-	-	-	-
청 양	9,288	46	1	7	12	7	8	4	3
양 수 장	2,948	40	1	7	12	7	8	4	1
양 배 수 장	-	-	-	-	-	-	-	-	-
배 수 장	6,340	6	-	-	-	-	-	-	2
홍 성	1,560	14	-	1	8	1	2	-	1
양 수 장	485	12	-	1	8	1	2	-	-
양 배 수 장	-	-	-	-	-	-	-	-	-
배 수 장	1,075	2	-	-	-	-	-	-	1
공 주	9,447	47	4	4	9	6	6	10	3
양 수 장	6,422	38	4	4	9	5	5	8	-
양 배 수 장	-	-	-	-	-	-	-	-	-
배 수 장	3,025	9	-	-	-	1	1	2	3

규모별 개소수 (계속)

Drainage Stations by HP(Cont'd)

750HP 미만 Less than 750HP	1,000HP 미만 Less than 1,000HP	1,500HP 미만 Less than 1,500HP	2,000HP 미만 Less than 2,000HP	2,500HP 미만 Less than 2,500HP	3,000HP 미만 Less than 3,000HP	4,000HP 미만 Less than 4,000HP	5,000HP 미만 Less than 5,000HP	5,000HP 이상 Over 5,000HP	Name of District Office Irrigation Facilities
-	-	-	-	-	-	-	-	-	Eumseong
-	-	-	-	-	-	-	-	-	Pumping Station
-	-	-	-	-	-	-	-	-	Pumping & Drainage Station
-	-	-	-	-	-	-	-	-	Drainage Station
1	-	-	-	-	-	-	-	-	Okcheon · Yeongdong
1	-	-	-	-	-	-	-	-	Pumping Station
-	-	-	-	-	-	-	-	-	Pumping & Drainage Station
-	-	-	-	-	-	-	-	-	Drainage Station
25	22	32	4	6	3	4	-	-	4 Chungcheongnam-do
10	8	12	3	3	1	1	-	-	4 Pumping Station
-	1	2	-	-	-	-	-	-	Pumping & Drainage Station
15	13	18	1	3	2	3	-	-	Drainage Station
2	1	3	1	-	-	-	-	-	Yeongi · Daegeum
2	-	2	-	-	-	-	-	-	Pumping Station
-	-	-	-	-	-	-	-	-	Pumping & Drainage Station
-	1	1	1	-	-	-	-	-	Drainage Station
-	-	-	-	-	-	-	-	-	Cheonan
-	-	-	-	-	-	-	-	-	Pumping Station
-	-	-	-	-	-	-	-	-	Pumping & Drainage Station
-	-	-	-	-	-	-	-	-	Drainage Station
-	2	1	-	1	-	-	-	-	Cheongyang
-	-	-	-	-	-	-	-	-	Pumping Station
-	-	-	-	-	-	-	-	-	Pumping & Drainage Station
-	2	1	-	1	-	-	-	-	Drainage Station
1	-	-	-	-	-	-	-	-	Hongseong
-	-	-	-	-	-	-	-	-	Pumping Station
-	-	-	-	-	-	-	-	-	Pumping & Drainage Station
1	-	-	-	-	-	-	-	-	Drainage Station
2	1	1	1	-	-	-	-	-	Gongju
1	-	1	1	-	-	-	-	-	Pumping Station
-	-	-	-	-	-	-	-	-	Pumping & Drainage Station
1	1	-	-	-	-	-	-	-	Drainage Station

10. 양 (배) 수 장 마 력 Number of Pumping and

지사 및 시설별	총마력수 Total (HP)	총개소수 Total No. of	10HP 미 만 Less than 10HP	20HP 미 만 Less than 20HP	50HP 미 만 Less than 50HP	75HP 미 만 Less than 75HP	100HP 미 만 Less than 100HP	250HP 미 만 Less than 250HP	500HP 미 만 Less than 500HP
논 산	40,628	114	33	19	17	3	5	4	9
양 수 장	17,288	84	32	19	16	1	5	1	1
양 배 수 장	1,925	2	-	-	-	-	-	-	-
배 수 장	21,415	28	1	-	1	2	-	3	8
부 여	34,563	70	4	3	12	1	5	13	10
양 수 장	6,928	41	4	3	12	1	5	9	4
양 배 수 장	1,175	1	-	-	-	-	-	-	-
배 수 장	26,460	28	-	-	-	-	-	4	6
서 천	1,820	22	2	1	9	4	1	3	2
양 수 장	1,445	21	2	1	9	4	1	3	1
양 배 수 장	-	-	-	-	-	-	-	-	-
배 수 장	375	1	-	-	-	-	-	-	1
보 령	5,156	35	11	3	12	3	-	4	-
양 수 장	3,756	34	11	3	12	3	-	4	-
양 배 수 장	-	-	-	-	-	-	-	-	-
배 수 장	1,400	1	-	-	-	-	-	-	-
예 산	28,508	84	6	11	20	5	4	17	4
양 수 장	15,948	64	6	11	20	5	3	11	1
양 배 수 장	-	-	-	-	-	-	-	-	-
배 수 장	12,560	20	-	-	-	-	1	6	3
서 산	13,109	32	1	6	11	1	2	4	-
양 수 장	10,709	30	1	6	11	1	2	4	-
양 배 수 장	-	-	-	-	-	-	-	-	-
배 수 장	2,400	2	-	-	-	-	-	-	-
당 진	21,820	31	-	7	5	3	1	6	1
양 수 장	21,820	31	-	7	5	3	1	6	1
양 배 수 장	-	-	-	-	-	-	-	-	-
배 수 장	-	-	-	-	-	-	-	-	-
아 산	8,930	46	6	6	13	6	3	4	5
양 수 장	6,795	41	6	6	13	6	3	3	2
양 배 수 장	-	-	-	-	-	-	-	-	-
배 수 장	2,135	5	-	-	-	-	-	1	3

규 모 별 개 소 수 (계속)

Drainage Stations by HP(Cont'd)

750HP 미 만 Less than 750HP	1,000HP 미 만 Less than 1,000HP	1,500HP 미 만 Less than 1,500HP	2,000HP 미 만 Less than 2,000HP	2,500HP 미 만 Less than 2,500HP	3,000HP 미 만 Less than 3,000HP	4,000HP 미 만 Less than 4,000HP	5,000HP 미 만 Less than 5,000HP	5,000HP 이 상 Over 5,000HP	Name of District Office Irrigation Facilities
5	5	9	1	1	-	2	-	1	Nonsan
1	2	4	1	-	-	-	-	1	Pumping Station
-	1	1	-	-	-	-	-	-	Pumping & Drainage Station
4	2	4	-	1	-	2	-	-	Drainage Station
5	5	9	-	1	1	1	-	-	Buyeo
2	-	1	-	-	-	-	-	-	Pumping Station
-	-	1	-	-	-	-	-	-	Pumping & Drainage Station
3	5	7	-	1	1	1	-	-	Drainage Station
-	-	-	-	-	-	-	-	-	Seocheon
-	-	-	-	-	-	-	-	-	Pumping Station
-	-	-	-	-	-	-	-	-	Pumping & Drainage Station
-	-	-	-	-	-	-	-	-	Drainage Station
-	-	1	-	1	-	-	-	-	Boryeong
-	-	-	-	1	-	-	-	-	Pumping Station
-	-	-	-	-	-	-	-	-	Pumping & Drainage Station
-	-	1	-	-	-	-	-	-	Drainage Station
6	3	5	-	1	1	-	-	1	Yesan
1	1	3	-	1	-	-	-	1	Pumping Station
-	-	-	-	-	-	-	-	-	Pumping & Drainage Station
5	2	2	-	-	1	-	-	-	Drainage Station
2	-	3	1	-	-	-	-	1	Seosan
2	-	1	1	-	-	-	-	1	Pumping Station
-	-	-	-	-	-	-	-	-	Pumping & Drainage Station
-	-	2	-	-	-	-	-	-	Drainage Station
1	4	-	-	1	-	1	-	1	Dangjin
1	4	-	-	1	-	1	-	1	Pumping Station
-	-	-	-	-	-	-	-	-	Pumping & Drainage Station
-	-	-	-	-	-	-	-	-	Drainage Station
1	1	-	-	-	1	-	-	-	Asan
-	1	-	-	-	1	-	-	-	Pumping Station
-	-	-	-	-	-	-	-	-	Pumping & Drainage Station
1	-	-	-	-	-	-	-	-	Drainage Station

10. 양 (배) 수 장 마 력 Number of Pumping and

지사 및 시설별	총마력수	총개소수	10HP	20HP	50HP	75HP	100HP	250HP	500HP
	Total (HP)	Total No. of	미 만 Less than 10HP	미 만 Less than 20HP	미 만 Less than 50HP	미 만 Less than 75HP	미 만 Less than 100HP	미 만 Less than 250HP	미 만 Less than 500HP
전 라 북 도	112,996	474	40	72	167	34	28	50	35
양 수 장	60,778	422	40	72	163	34	27	41	29
양 배 수 장	16,383	13	-	-	-	-	-	2	2
배 수 장	35,835	39	-	-	4	-	1	7	4
남 원	1,610	15	-	1	6	1	2	4	1
양 수 장	1,610	15	-	1	6	1	2	4	1
양 배 수 장	-	-	-	-	-	-	-	-	-
배 수 장	-	-	-	-	-	-	-	-	-
순 창	2,449	39	7	6	15	2	4	3	2
양 수 장	2,449	39	7	6	15	2	4	3	2
양 배 수 장	-	-	-	-	-	-	-	-	-
배 수 장	-	-	-	-	-	-	-	-	-
동 진	42,773	187	20	20	66	15	9	22	14
양 수 장	18,685	160	20	20	62	15	8	17	14
양 배 수 장	9,558	11	-	-	-	-	-	2	2
배 수 장	14,530	16	-	-	4	-	1	3	-
군 산	11,558	119	7	29	40	10	6	13	10
양 수 장	8,778	114	7	29	40	10	6	12	9
양 배 수 장	-	-	-	-	-	-	-	-	-
배 수 장	2,780	5	-	-	-	-	-	1	1
익 산	22,115	52	3	8	20	2	3	-	4
양 수 장	8,015	41	3	8	20	2	3	-	1
양 배 수 장	6,825	2	-	-	-	-	-	-	-
배 수 장	7,275	9	-	-	-	-	-	-	3
전 주	4,640	15	-	3	8	-	-	2	-
양 수 장	315	11	-	3	8	-	-	-	-
양 배 수 장	-	-	-	-	-	-	-	-	-
배 수 장	4,325	4	-	-	-	-	-	2	-
고 창	2,676	21	1	3	9	2	-	4	1
양 수 장	1,426	20	1	3	9	2	-	4	1
양 배 수 장	-	-	-	-	-	-	-	-	-
배 수 장	1,250	1	-	-	-	-	-	-	-

규 모 별 개 소 수 (계속)

Drainage Stations by HP(Cont'd)

750HP 미 만 Less than 750HP	1,000HP 미 만 Less than 1,000HP	1,500HP 미 만 Less than 1,500HP	2,000HP 미 만 Less than 2,000HP	2,500HP 미 만 Less than 2,500HP	3,000HP 미 만 Less than 3,000HP	4,000HP 미 만 Less than 4,000HP	5,000HP 미 만 Less than 5,000HP	5,000HP 이 상 Over 5,000HP	Name of District Office Irrigation Facilities
20	4	6	5	3	5	2	1	2	Jeollabuk-do
8	-	1	2	1	1	1	1	1	Pumping Station
4	-	1	2	1	-	-	-	1	Pumping & Drainage Station
8	4	4	1	1	4	1	-	-	Drainage Station
-	-	-	-	-	-	-	-	-	Namwon
-	-	-	-	-	-	-	-	-	Pumping Station
-	-	-	-	-	-	-	-	-	Pumping & Drainage Station
-	-	-	-	-	-	-	-	-	Drainage Station
-	-	-	-	-	-	-	-	-	Sunchang
-	-	-	-	-	-	-	-	-	Pumping Station
-	-	-	-	-	-	-	-	-	Pumping & Drainage Station
-	-	-	-	-	-	-	-	-	Drainage Station
10	1	2	3	2	2	1	-	-	Dongjin
4	-	-	1	1	-	-	-	-	Pumping Station
4	-	-	2	1	-	-	-	-	Pumping & Drainage Station
2	1	2	-	-	2	1	-	-	Drainage Station
4	-	-	-	-	-	-	-	-	Gunsan
1	-	-	-	-	-	-	-	-	Pumping Station
-	-	-	-	-	-	-	-	-	Pumping & Drainage Station
3	-	-	-	-	-	-	-	-	Drainage Station
5	2	2	-	1	-	1	-	1	Iksan
2	-	1	-	-	-	1	-	-	Pumping Station
-	-	1	-	-	-	-	-	1	Pumping & Drainage Station
3	2	-	-	1	-	-	-	-	Drainage Station
-	-	1	-	-	1	-	-	-	Jeonju
-	-	-	-	-	-	-	-	-	Pumping Station
-	-	-	-	-	-	-	-	-	Pumping & Drainage Station
-	-	1	-	-	1	-	-	-	Drainage Station
-	-	1	-	-	-	-	-	-	Gochang
-	-	-	-	-	-	-	-	-	Pumping Station
-	-	-	-	-	-	-	-	-	Pumping & Drainage Station
-	-	1	-	-	-	-	-	-	Drainage Station

규모별 개소수 (계속)

Drainage Stations by HP(Cont'd)

750HP 미만 Less than 750HP	1,000HP 미만 Less than 1,000HP	1,500HP 미만 Less than 1,500HP	2,000HP 미만 Less than 2,000HP	2,500HP 미만 Less than 2,500HP	3,000HP 미만 Less than 3,000HP	4,000HP 미만 Less than 4,000HP	5,000HP 미만 Less than 5,000HP	5,000HP 이상 Over 5,000HP	Name of District Office Irrigation Facilities
-	-	-	-	-	-	-	-	-	Jeongeup
-	-	-	-	-	-	-	-	-	Pumping Station
-	-	-	-	-	-	-	-	-	Pumping & Drainage Station
-	-	-	-	-	-	-	-	-	Drainage Station
1	1	-	2	-	2	-	1	1	Geumgang-saeopdan
1	-	-	1	-	1	-	1	1	Pumping Station
-	-	-	-	-	-	-	-	-	Pumping & Drainage Station
-	1	-	1	-	1	-	-	-	Drainage Station
16	11	5	2	5	2	4	-	3	Jeollanam-do
9	5	3	1	2	2	2	-	-	Pumping Station
1	-	1	-	-	-	-	-	-	Pumping & Drainage Station
6	6	1	1	3	-	2	-	3	Drainage Station
-	2	-	-	-	-	-	-	-	Suncheon · Gwangyang · Yeosu
-	-	-	-	-	-	-	-	-	Pumping Station
-	-	-	-	-	-	-	-	-	Pumping & Drainage Station
-	2	-	-	-	-	-	-	-	Drainage Station
1	1	-	-	-	-	-	-	-	Gangjin · Wando
-	-	-	-	-	-	-	-	-	Pumping Station
1	-	-	-	-	-	-	-	-	Pumping & Drainage Station
-	1	-	-	-	-	-	-	-	Drainage Station
1	1	-	-	-	-	-	-	-	Muan · Sinan
-	1	-	-	-	-	-	-	-	Pumping Station
-	-	-	-	-	-	-	-	-	Pumping & Drainage Station
1	-	-	-	-	-	-	-	-	Drainage Station
-	-	-	-	-	-	-	-	-	Gokseong
-	-	-	-	-	-	-	-	-	Pumping Station
-	-	-	-	-	-	-	-	-	Pumping & Drainage Station
-	-	-	-	-	-	-	-	-	Drainage Station
-	-	-	-	-	-	-	-	-	Gurye
-	-	-	-	-	-	-	-	-	Pumping Station
-	-	-	-	-	-	-	-	-	Pumping & Drainage Station
-	-	-	-	-	-	-	-	-	Drainage Station

규 모 별 개 소 수 (계속)

Drainage Stations by HP(Cont'd)

750HP 미 만 Less than 750HP	1,000HP 미 만 Less than 1,000HP	1,500HP 미 만 Less than 1,500HP	2,000HP 미 만 Less than 2,000HP	2,500HP 미 만 Less than 2,500HP	3,000HP 미 만 Less than 3,000HP	4,000HP 미 만 Less than 4,000HP	5,000HP 미 만 Less than 5,000HP	5,000HP 이 상 Over 5,000HP	Name of District Office Irrigation Facilities
4	2	1	-	2	1	2	-	2	Naju
3	1	1	-	1	1	-	-	-	Pumping Station
-	-	-	-	-	-	-	-	-	Pumping & Drainage Station
1	1	-	-	1	-	2	-	2	Drainage Station
-	-	-	-	1	-	-	-	-	Damyang
-	-	-	-	1	-	-	-	-	Pumping Station
-	-	-	-	-	-	-	-	-	Pumping & Drainage Station
-	-	-	-	-	-	-	-	-	Drainage Station
-	1	-	-	1	-	-	-	-	Hampyeong
-	1	-	-	-	-	-	-	-	Pumping Station
-	-	-	-	-	-	-	-	-	Pumping & Drainage Station
-	-	-	-	1	-	-	-	1	Drainage Station
1	1	-	-	-	-	-	-	-	Jangseong · Gwangju
1	1	-	-	-	-	-	-	-	Pumping Station
-	-	-	-	-	-	-	-	-	Pumping & Drainage Station
-	-	-	-	-	-	-	-	-	Drainage Station
-	-	1	-	-	-	-	-	-	Goheung
-	-	-	-	-	-	-	-	-	Pumping Station
-	-	1	-	-	-	-	-	-	Pumping & Drainage Station
-	-	-	-	-	-	-	-	-	Drainage Station
-	-	-	-	-	-	-	-	-	Boseong
-	-	-	-	-	-	-	-	-	Pumping Station
-	-	-	-	-	-	-	-	-	Pumping & Drainage Station
-	-	-	-	-	-	-	-	-	Drainage Station
-	-	-	-	-	-	-	-	-	Hwasun
-	-	-	-	-	-	-	-	-	Pumping Station
-	-	-	-	-	-	-	-	-	Pumping & Drainage Station
-	-	-	-	-	-	-	-	-	Drainage Station

10. 양 (배) 수 장 마 력 Number of Pumping and

지사 및 시설별	총마력수	총개소수	10HP 미 만	20HP 미 만	50HP 미 만	75HP 미 만	100HP 미 만	250HP 미 만	500HP 미 만
	Total (HP)	Total No. of	Less than 10HP	Less than 20HP	Less than 50HP	Less than 75HP	Less than 100HP	Less than 250HP	Less than 500HP
장 흥	1,836	22	5	2	9	2	2	-	-
양 수 장	606	19	5	2	8	2	2	-	-
양 배 수 장	-	-	-	-	-	-	-	-	-
배 수 장	1,230	3	-	-	1	-	-	-	-
해 남	4,338	49	7	8	21	3	-	5	3
양 수 장	3,588	46	7	8	21	3	-	3	2
양 배 수 장	-	-	-	-	-	-	-	-	-
배 수 장	750	3	-	-	-	-	-	2	1
영 압	18,365	51	1	3	11	7	11	6	1
양 수 장	14,705	45	1	3	11	7	10	5	1
양 배 수 장	-	-	-	-	-	-	-	-	-
배 수 장	3,660	6	-	-	-	-	1	1	-
영 광	4,790	32	2	1	7	2	9	7	2
양 수 장	2,670	23	2	1	7	2	5	5	-
양 배 수 장	-	-	-	-	-	-	-	-	-
배 수 장	2,120	9	-	-	-	-	4	2	2
진 도	6,955	41	8	5	12	5	5	2	1
양 수 장	2,725	38	8	5	12	5	5	1	1
양 배 수 장	-	-	-	-	-	-	-	-	-
배 수 장	4,230	3	-	-	-	-	-	1	-
양 산 강 사 업 단	3,200	1	-	-	-	-	-	-	-
양 수 장	3,200	1	-	-	-	-	-	-	-
양 배 수 장	-	-	-	-	-	-	-	-	-
배 수 장	-	-	-	-	-	-	-	-	-
경 상 북 도	140,797	703	65	83	235	57	55	96	54
양 수 장	79,612	625	65	83	235	56	49	82	35
양 배 수 장	11,165	9	-	-	-	-	-	1	1
배 수 장	50,020	69	-	-	-	1	6	13	18

규 모 별 개 소 수 (계속)

Drainage Stations by HP(Cont'd)

750HP 미 만 Less than 750HP	1,000HP 미 만 Less than 1,000HP	1,500HP 미 만 Less than 1,500HP	2,000HP 미 만 Less than 2,000HP	2,500HP 미 만 Less than 2,500HP	3,000HP 미 만 Less than 3,000HP	4,000HP 미 만 Less than 4,000HP	5,000HP 미 만 Less than 5,000HP	5,000HP 이 상 Over 5,000HP	Name of District Office Irrigation Facilities
2	-	-	-	-	-	-	-	-	Jangheung
-	-	-	-	-	-	-	-	-	Pumping Station
-	-	-	-	-	-	-	-	-	Pumping & Drainage Station
2	-	-	-	-	-	-	-	-	Drainage Station
2	-	-	-	-	-	-	-	-	Haenam
2	-	-	-	-	-	-	-	-	Pumping Station
-	-	-	-	-	-	-	-	-	Pumping & Drainage Station
-	-	-	-	-	-	-	-	-	Drainage Station
3	2	3	1	-	1	1	-	-	Yeongam
2	-	2	1	-	1	1	-	-	Pumping Station
-	-	-	-	-	-	-	-	-	Pumping & Drainage Station
1	2	1	-	-	-	-	-	-	Drainage Station
1	1	-	-	-	-	-	-	-	Yeonggwang
-	1	-	-	-	-	-	-	-	Pumping Station
-	-	-	-	-	-	-	-	-	Pumping & Drainage Station
1	-	-	-	-	-	-	-	-	Drainage Station
1	-	-	1	1	-	-	-	-	Jindo
1	-	-	-	-	-	-	-	-	Pumping Station
-	-	-	-	-	-	-	-	-	Pumping & Drainage Station
-	-	-	1	1	-	-	-	-	Drainage Station
-	-	-	-	-	-	-	1	-	Yeongsangang-saeopdan
-	-	-	-	-	-	-	1	-	Pumping Station
-	-	-	-	-	-	-	-	-	Pumping & Drainage Station
-	-	-	-	-	-	-	-	-	Drainage Station
12	13	17	6	2	4	3	-	1	Gyeongsangbuk-do
4	6	4	2	-	1	2	-	1	Pumping Station
-	2	2	1	1	1	-	-	-	Pumping & Drainage Station
8	5	11	3	1	2	1	-	-	Drainage Station

규 모 별 개 소 수 (계속)

Drainage Stations by HP(Cont'd)

750HP 미 만 Less than 750HP	1,000HP 미 만 Less than 1,000HP	1,500HP 미 만 Less than 1,500HP	2,000HP 미 만 Less than 2,000HP	2,500HP 미 만 Less than 2,500HP	3,000HP 미 만 Less than 3,000HP	4,000HP 미 만 Less than 4,000HP	5,000HP 미 만 Less than 5,000HP	5,000HP 이 상 Over 5,000HP	Name of District Office Irrigation Facilities
-	-	-	-	-	-	-	-	-	Cheongsong
-	-	-	-	-	-	-	-	-	Pumping Station
-	-	-	-	-	-	-	-	-	Pumping & Drainage Station
-	-	-	-	-	-	-	-	-	Drainage Station
-	2	1	-	-	-	-	1	-	Andong
-	1	1	-	-	-	-	1	-	Pumping Station
-	-	-	-	-	-	-	-	-	Pumping & Drainage Station
-	1	-	-	-	-	-	-	-	Drainage Station
1	2	1	-	-	-	-	-	-	Chilgok
1	1	1	-	-	-	-	-	-	Pumping Station
-	-	-	-	-	-	-	-	-	Pumping & Drainage Station
-	1	-	-	-	-	-	-	-	Drainage Station
1	2	3	1	-	-	-	-	-	Gumi
1	-	1	-	-	-	-	-	-	Pumping Station
-	1	-	1	-	-	-	-	-	Pumping & Drainage Station
-	1	2	-	-	-	-	-	-	Drainage Station
1	1	-	1	-	-	-	1	-	Yecheon
-	1	-	1	-	-	-	1	-	Pumping Station
-	-	-	-	-	-	-	-	-	Pumping & Drainage Station
1	-	-	-	-	-	-	-	-	Drainage Station
-	1	-	-	-	-	-	-	-	Yeongju
-	1	-	-	-	-	-	-	-	Pumping Station
-	-	-	-	-	-	-	-	-	Pumping & Drainage Station
-	-	-	-	-	-	-	-	-	Drainage Station

10. 양 (배) 수 장 마 력

Number of Pumping and

지사 및 시설별	총마력수	총개소수	10HP	20HP	50HP	75HP	100HP	250HP	500HP
	Total (HP)	Total No. of	미 만 Less than 10HP	미 만 Less than 20HP	미 만 Less than 50HP	미 만 Less than 75HP	미 만 Less than 100HP	미 만 Less than 250HP	미 만 Less than 500HP
달 성	23,900	50	-	4	5	4	6	8	10
양 수 장	9,245	35	-	4	5	4	5	6	8
양 배 수 장	5,885	4	-	-	-	-	-	-	1
배 수 장	8,770	11	-	-	-	-	1	2	1
의 성	23,370	91	10	9	34	8	7	8	8
양 수 장	12,360	80	10	9	34	7	7	6	4
양 배 수 장	-	-	-	-	-	-	-	-	-
배 수 장	11,010	11	-	-	-	1	-	2	4
영 덕	1,110	23	1	5	14	2	-	-	1
양 수 장	810	22	1	5	14	2	-	-	-
양 배 수 장	-	-	-	-	-	-	-	-	-
배 수 장	300	1	-	-	-	-	-	-	1
포 항	4,423	50	8	6	10	8	4	12	1
양 수 장	3,223	48	8	6	10	8	4	12	-
양 배 수 장	-	-	-	-	-	-	-	-	-
배 수 장	1,200	2	-	-	-	-	-	-	1
경 주	7,887	88	19	19	31	3	6	5	3
양 수 장	5,337	87	19	19	31	3	6	5	3
양 배 수 장	-	-	-	-	-	-	-	-	-
배 수 장	2,550	1	-	-	-	-	-	-	-
영 천	3,200	30	-	1	12	4	7	4	2
양 수 장	3,200	30	-	1	12	4	7	4	2
양 배 수 장	-	-	-	-	-	-	-	-	-
배 수 장	-	-	-	-	-	-	-	-	-
경 산	2,256	28	3	8	10	1	2	2	1
양 수 장	1,506	27	3	8	10	1	2	2	1
양 배 수 장	-	-	-	-	-	-	-	-	-
배 수 장	750	1	-	-	-	-	-	-	-
고 령	15,356	63	1	9	22	6	2	8	7
양 수 장	4,226	48	1	9	22	6	1	3	6
양 배 수 장	2,670	3	-	-	-	-	-	1	-
배 수 장	8,460	12	-	-	-	-	1	4	1

규 모 별 개 소 수 (계속)

Drainage Stations by HP(Cont'd)

750HP 미 만 Less than 750HP	1,000HP 미 만 Less than 1,000HP	1,500HP 미 만 Less than 1,500HP	2,000HP 미 만 Less than 2,000HP	2,500HP 미 만 Less than 2,500HP	3,000HP 미 만 Less than 3,000HP	4,000HP 미 만 Less than 4,000HP	5,000HP 미 만 Less than 5,000HP	5,000HP 이 상 Over 5,000HP	Name of District Office Irrigation Facilities
2	3	4	2	1	1	-	-	-	Dalseong
-	1	1	1	-	-	-	-	-	Pumping Station
-	1	-	-	1	1	-	-	-	Pumping & Drainage Station
2	1	3	1	-	-	-	-	-	Drainage Station
2	-	2	-	-	1	1	-	1	Uiseong
2	-	-	-	-	-	-	-	1	Pumping Station
-	-	-	-	-	-	-	-	-	Pumping & Drainage Station
-	-	2	-	-	1	1	-	-	Drainage Station
-	-	-	-	-	-	-	-	-	Yeongdeok
-	-	-	-	-	-	-	-	-	Pumping Station
-	-	-	-	-	-	-	-	-	Pumping & Drainage Station
-	-	-	-	-	-	-	-	-	Drainage Station
1	-	-	-	-	-	-	-	-	Pohang
-	-	-	-	-	-	-	-	-	Pumping Station
-	-	-	-	-	-	-	-	-	Pumping & Drainage Station
1	-	-	-	-	-	-	-	-	Drainage Station
-	1	-	-	-	1	-	-	-	Gyeongju
-	1	-	-	-	-	-	-	-	Pumping Station
-	-	-	-	-	-	-	-	-	Pumping & Drainage Station
-	-	-	-	-	1	-	-	-	Drainage Station
-	-	-	-	-	-	-	-	-	Yeongcheon
-	-	-	-	-	-	-	-	-	Pumping Station
-	-	-	-	-	-	-	-	-	Pumping & Drainage Station
-	-	-	-	-	-	-	-	-	Drainage Station
1	-	-	-	-	-	-	-	-	Gyeongsan
-	-	-	-	-	-	-	-	-	Pumping Station
-	-	-	-	-	-	-	-	-	Pumping & Drainage Station
1	-	-	-	-	-	-	-	-	Drainage Station
2	1	4	-	1	-	-	-	-	Goryeong
-	-	-	-	-	-	-	-	-	Pumping Station
-	-	2	-	-	-	-	-	-	Pumping & Drainage Station
2	1	2	-	1	-	-	-	-	Drainage Station

10. 양 (배) 수 장 마 력 Number of Pumping and

지사 및 시설별	총마력수	총개소수	10HP	20HP	50HP	75HP	100HP	250HP	500HP
	Total (HP)	Total No. of	미 만 Less than 10HP	미 만 Less than 20HP	미 만 Less than 50HP	미 만 Less than 75HP	미 만 Less than 100HP	미 만 Less than 250HP	미 만 Less than 500HP
성 주	3,660	6	-	-	1	1	-	-	2
양 수 장	840	4	-	-	1	1	-	-	2
양 배 수 장	-	-	-	-	-	-	-	-	-
배 수 장	2,820	2	-	-	-	-	-	-	-
상 주	10,568	53	8	4	15	6	4	10	2
양 수 장	6,233	46	8	4	15	6	3	8	1
양 배 수 장	-	-	-	-	-	-	-	-	-
배 수 장	4,335	7	-	-	-	-	1	2	1
문 경	1,382	16	4	-	7	-	1	3	1
양 수 장	1,382	16	4	-	7	-	1	3	1
양 배 수 장	-	-	-	-	-	-	-	-	-
배 수 장	-	-	-	-	-	-	-	-	-
경 상 남 도	218,194	701	92	85	144	43	40	87	78
양 수 장	40,419	453	92	83	127	38	30	55	15
양 배 수 장	46,460	62	-	1	1	1	4	4	19
배 수 장	131,315	186	-	1	16	4	6	28	44
김 해 · 양 산	26,422	94	5	12	23	9	5	20	5
양 수 장	6,612	56	5	12	17	6	1	11	2
양 배 수 장	6,930	13	-	-	1	-	1	3	1
배 수 장	12,880	25	-	-	5	3	3	6	2
고 성 · 거 제	1,357	37	17	4	10	1	3	2	-
양 수 장	887	35	17	4	10	1	3	-	-
양 배 수 장	-	-	-	-	-	-	-	-	-
배 수 장	470	2	-	-	-	-	-	2	-
울 산	2,506	53	18	8	13	6	4	2	2
양 수 장	1,766	51	18	8	13	6	4	2	-
양 배 수 장	-	-	-	-	-	-	-	-	-
배 수 장	740	2	-	-	-	-	-	-	2
진 산	18,383	114	26	22	16	5	6	17	13
양 수 장	6,453	92	26	22	15	5	6	13	4
양 배 수 장	1,585	3	-	-	-	-	-	-	2
배 수 장	10,345	19	-	-	1	-	-	4	7
의 령	21,220	65	1	8	15	6	1	8	16
양 수 장	1,880	35	1	8	15	6	1	4	-
양 배 수 장	2,890	4	-	-	-	-	-	-	3
배 수 장	16,450	26	-	-	-	-	-	4	13

규 모 별 개 소 수 (계속)

Drainage Stations by HP(Cont'd)

750HP 미 만 Less than 750HP	1,000HP 미 만 Less than 1,000HP	1,500HP 미 만 Less than 1,500HP	2,000HP 미 만 Less than 2,000HP	2,500HP 미 만 Less than 2,500HP	3,000HP 미 만 Less than 3,000HP	4,000HP 미 만 Less than 4,000HP	5,000HP 미 만 Less than 5,000HP	5,000HP 이 상 Over 5,000HP	Name of District Office Irrigation Facilities
-	-	1	1	-	-	-	-	-	Seongju
-	-	-	-	-	-	-	-	-	- Pumping Station
-	-	-	-	-	-	-	-	-	- Pumping & Drainage Station
-	-	1	1	-	-	-	-	-	- Drainage Station
1	-	1	1	-	1	-	-	-	Sangju
-	-	-	-	-	1	-	-	-	- Pumping Station
-	-	-	-	-	-	-	-	-	- Pumping & Drainage Station
1	-	1	1	-	-	-	-	-	- Drainage Station
-	-	-	-	-	-	-	-	-	Mungyeong
-	-	-	-	-	-	-	-	-	- Pumping Station
-	-	-	-	-	-	-	-	-	- Pumping & Drainage Station
-	-	-	-	-	-	-	-	-	- Drainage Station
55	24	27	8	5	6	3	4	-	Gyeongsangnam-do
6	2	3	1	1	-	-	-	-	- Pumping Station
12	5	8	4	1	1	-	1	-	- Pumping & Drainage Station
37	17	16	3	3	5	3	3	-	- Drainage Station
7	3	1	2	-	1	-	1	-	Gimhae · Yangsan
1	-	-	1	-	-	-	-	-	- Pumping Station
3	3	-	1	-	-	-	-	-	- Pumping & Drainage Station
3	-	1	-	-	1	-	1	-	- Drainage Station
-	-	-	-	-	-	-	-	-	Goseong · Geoje
-	-	-	-	-	-	-	-	-	- Pumping Station
-	-	-	-	-	-	-	-	-	- Pumping & Drainage Station
-	-	-	-	-	-	-	-	-	- Drainage Station
-	-	-	-	-	-	-	-	-	Ulsan
-	-	-	-	-	-	-	-	-	- Pumping Station
-	-	-	-	-	-	-	-	-	- Pumping & Drainage Station
-	-	-	-	-	-	-	-	-	- Drainage Station
4	3	1	1	-	-	-	-	-	Jinsan
1	-	-	-	-	-	-	-	-	- Pumping Station
-	1	-	-	-	-	-	-	-	- Pumping & Drainage Station
3	2	1	1	-	-	-	-	-	- Drainage Station
4	1	2	2	-	1	-	-	-	Uiryeong
-	-	-	-	-	-	-	-	-	- Pumping Station
-	-	-	1	-	-	-	-	-	- Pumping & Drainage Station
4	1	2	1	-	1	-	-	-	- Drainage Station

규 모 별 개 소 수

Drainage Stations by HP

750HP 미 판 Less than 750HP	1,000HP 미 판 Less than 1,000HP	1,500HP 미 판 Less than 1,500HP	2,000HP 미 판 Less than 2,000HP	2,500HP 미 판 Less than 2,500HP	3,000HP 미 판 Less than 3,000HP	4,000HP 미 판 Less than 4,000HP	5,000HP 미 판 Less than 5,000HP	5,000HP 이 상 Over 5,000HP	Name of District Office Irrigation Facilities
7	9	8	1	2	-	2	-	-	Haman
-	2	-	-	-	-	-	-	-	Pumping Station
2	-	2	1	1	-	-	-	-	Pumping & Drainage Station
5	7	6	-	1	-	2	-	-	Drainage Station
10	2	5	1	-	2	-	2	-	Changnyeong
1	-	-	-	-	-	-	-	-	Pumping Station
2	-	3	1	-	1	-	1	-	Pumping & Drainage Station
7	2	2	-	-	1	-	1	-	Drainage Station
6	2	4	-	2	2	1	-	-	Miryang
-	-	1	-	-	-	-	-	-	Pumping Station
-	1	2	-	-	-	-	-	-	Pumping & Drainage Station
6	1	1	-	2	2	1	-	-	Drainage Station
8	2	3	-	-	-	-	1	-	Changwon
1	-	1	-	-	-	-	-	-	Pumping Station
4	-	1	-	-	-	-	-	-	Pumping & Drainage Station
3	2	1	-	-	-	-	1	-	Drainage Station
2	1	1	-	-	-	-	-	-	Sacheon
-	-	-	-	-	-	-	-	-	Pumping Station
-	-	-	-	-	-	-	-	-	Pumping & Drainage Station
2	1	1	-	-	-	-	-	-	Drainage Station
-	-	-	-	-	-	-	-	-	Geochang
-	-	-	-	-	-	-	-	-	Pumping Station
-	-	-	-	-	-	-	-	-	Pumping & Drainage Station
-	-	-	-	-	-	-	-	-	Drainage Station
7	-	1	1	-	-	-	-	-	Hapcheon
2	-	1	-	-	-	-	-	-	Pumping Station
1	-	-	-	-	-	-	-	-	Pumping & Drainage Station
4	-	-	1	-	-	-	-	-	Drainage Station
-	1	1	-	1	-	-	-	-	Hadong · Namhae
-	-	-	-	1	-	-	-	-	Pumping Station
-	-	-	-	-	-	-	-	-	Pumping & Drainage Station
-	1	1	-	-	-	-	-	-	Drainage Station
-	-	-	-	-	-	-	-	-	Jeju-do
-	-	-	-	-	-	-	-	-	Pumping Station
-	-	-	-	-	-	-	-	-	Pumping & Drainage Station
-	-	-	-	-	-	-	-	-	Drainage Station
-	-	-	-	-	-	-	-	-	Jeju
-	-	-	-	-	-	-	-	-	Pumping Station
-	-	-	-	-	-	-	-	-	Pumping & Drainage Station
-	-	-	-	-	-	-	-	-	Drainage Station

시 설 물 현 황

Irrigation Facilities

시 도 Province	시 군 Si and Gun	시설구분 Irrigation Source	개 소 수 No. of Facilities	수혜면적 Benefitted Area (ha)	계 원 수 No. of FIC Member	2002 유지관리비 O & M Cost in 2002		부과징수상황 Assessment and Collection of Water Charge		적 립 금 Reserve	
						부과면적 Assessed Area (ha)	부과금액 Amount Assessed (천원)	징수금액 Collected (천원)	미징수금액 Un- Collected (천원)	2002 (천원)	누 계 Cumulative (천원)
충 청 남 도 Chungcheongnam-do			2	15.4	-	-	-	-	-	-	-
	금 산 군 Geumsan-gun	양 수 장	2	15.4	-	-	-	-	-	-	-
전 라 북 도 Jeollabuk-do			3	11.0	-	-	-	-	-	-	-
	무 주 군 Muju-gun	양 수 장	3	11.0	-	-	-	-	-	-	-
전 라 남 도 Jeollanam-do			8	668.6	-	13.0	-	-	-	-	-
	나 주 시 Naju-si	양 수 장	2	38.0	-	13.0	-	-	-	-	-
	영 압 군 Yeongam-gun	저 수 지	3	560.0	-	-	-	-	-	-	-
		양 수 장	2	15.6	-	-	-	-	-	-	-
		보	1	55.0	-	-	-	-	-	-	-
경 상 북 도 Gyeongsangbuk-do			7	32.1	22	5.0	313	313	-	-	-
	안 동 시 Andong-si	양 수 장	1	5.0	22	5.0	313	313	-	-	-
	청 송 군 Cheongsong-gun	양 수 장	2	4.6	-	-	-	-	-	-	-
	청 도 군 Cheongdo-gun	양 수 장	2	5.0	-	-	-	-	-	-	-
	고 령 군 Goryeong-gun	양 수 장	1	9.3	-	-	-	-	-	-	-
	칠 곡 군 Chilgok-gun	저 수 지	1	8.2	-	-	-	-	-	-	-
경 상 남 도 Gyeongsangnam-do			10	35.9	-	-	-	-	-	-	-
	양 산 시 Yangsan-si	양 수 장	4	34.5	-	-	-	-	-	-	-
	합 천 군 Hapcheon-gun	저 수 지	1	0.2	-	-	-	-	-	-	-
		양 수 장	5	1.2	-	-	-	-	-	-	-

12. 방 조 제 Status of

시 도 별	계 Total						국 가 관 리 Administration by Government					
	지구수 No. of Project Unit	면 적 Area (1,000ha)	방 조 제 Sea Dike		배 수 갑 문 Tidal Sluice		지구수 No. of Project Unit	면 적 Area (1,000ha)	방 조 제 Sea Dike		배 수 갑 문 Tidal Sluice	
			조 Line	연 장 Length (km)	개 소 Place	연 Each Gate			조 Line	연 장 Length (km)	개 소 Place	연 Each Gate
1 9 9 5	1,665	144.9	2,028	1,227.1	2,342	4,037	77	92.0	119	229.8	172	892
1 9 9 6	1,625	143.8	1,994	1,212.8	2,293	3,945	82	93.3	127	244.4	192	930
1 9 9 7	1,589	119.9	1,984	1,224.0	2,287	3,968	80	86.0	120	244.0	188	932
1 9 9 8	1,683	106.9	2,029	1,173.9	2,357	3,989	91	75.3	138	254.0	250	997
1 9 9 9	1,712	107.6	2,022	1,179.7	2,299	3,958	96	76.1	148	264.4	261	1,019
2 0 0 0	1,654	106.4	1,960	1,154.9	2,237	3,883	98	76.1	150	270.8	263	1,047
2 0 0 1	1,652	113.2	1,961	1,159.8	2,235	3,884	98	82.4	151	273.4	264	1,033
2 0 0 2	1,663	135.5	2,009	1,213.2	2,349	4,101	101	99.7	150	280.1	269	1,056
부산광역시	4	0.5	4	12.0	7	12	-	-	-	-	-	-
인천광역시	96	7.2	166	140.0	152	255	8	4.4	18	40.2	32	82
울산광역시	1	-	1	0.2	2	5	-	-	-	-	-	-
경 기 도	49	20.7	95	93.5	99	236	2	17.8	2	4.6	2	24
충 청 남 도	288	31.4	321	170.6	368	627	16	25.7	18	34.8	22	128
전 라 북 도	64	13.9	70	118.8	121	275	12	11.8	15	73.8	49	154
전 라 남 도	989	58.8	1,175	613.5	1,421	2,343	57	39.2	87	118.1	155	615
경 상 남 도	171	3.0	176	64.4	178	346	6	0.8	10	8.6	9	53
제 주 도	1	-	1	0.2	1	2	-	-	-	-	-	-

주 : 1) 1997년 이후 면적은 농경지 면적임.
 2) 1995~1996 면적은 포용면적임.

현 황

Sea Dike

지방자치단체관리 Administration by Local Government						관리대행자미지정 Agent Non-Specified						Province
지구수 No. of Project Unit	면적 Area (1,000ha)	방조제 Sea Dike		배수갑문 Tidal Sluice		지구수 No. of Project Unit	면적 Area (1,000ha)	방조제 Sea Dike		배수갑문 Tidal Sluice		
		조 Line	연장 Length (km)	개소 Place	연 Each Gate			조 Line	연장 Length (km)	개소 Place	연 Each Gate	
1,493	51.2	1,816	953.7	2,070	3,025	95	1.7	93	43.6	100	120	1 9 9 5
1,449	49.0	1,776	927.6	2,003	2,901	94	1.5	91	40.8	98	114	1 9 9 6
1,412	32.4	1,772	935.5	2,000	2,914	97	1.5	92	44.5	99	122	1 9 9 7
1,495	30.1	1,799	875.4	2,011	2,877	97	1.5	92	44.5	96	115	1 9 9 8
1,491	29.1	1,749	854.3	1,930	2,781	125	2.4	125	61.0	108	158	1 9 9 9
1,491	29.3	1,749	854.2	1,930	2,781	65	1.0	61	29.9	44	55	2 0 0 0
1,490	30.0	1,751	859.3	1,929	2,803	64	0.8	59	27.1	42	48	2 0 0 1
1,498	35.0	1,800	906.0	2,038	2,997	64	0.8	59	27.1	42	48	2 0 0 2
2	0.1	2	5.4	5	6	2	0.4	2	6.6	2	6	Busan-gwangyeoksi
88	2.8	148	99.8	120	173	-	-	-	-	-	-	Incheon-gwangyeoksi
1	-	1	0.2	2	5	-	-	-	-	-	-	Ulsan-gwangyeoksi
47	2.9	93	88.9	97	212	-	-	-	-	-	-	Gyeonggi-do
253	5.6	285	125.0	329	481	19	0.1	18	10.8	17	18	Chungcheongnam-do
45	2.1	48	43.0	70	119	7	-	7	2.0	2	2	Jeollabuk-do
931	19.4	1,087	494.1	1,265	1,726	1	0.2	1	1.3	1	2	Jeollanam-do
130	2.1	135	49.4	149	273	35	0.1	31	6.4	20	20	Gyeongsangnam-do
1	-	1	0.2	1	2	-	-	-	-	-	-	Jeju-do

Note : "Area" is net agriculture land since 1997 but includes other land until 1996.

13. 농 업 생 산 기 반

Agricultural Land and Water

면적 : 헥타아르 가. 농업생산기반조성사업 Farmland Development Projects

연도 및 시도별	경 지 정 리 Land Consolidation				배 수 개 선 Drainage Improvement			
	총담면적 Total Paddy Field	개 발 면 적 Development Area		경지정리율 (%)	대상면적 Subject Area	개 발 면 적 Development Area		개 선 율 (%)
		당년도 This year	누 계 Total			당년도 This year	누 계 Total	
1970년이전	1,194,734	17,245	144,446	12.1	207,000	2,948	2,948	1.4
1971~1975	1,276,599	132,760	277,206	21.7	207,000	8,750	11,698	5.7
1976~1980	1,306,789	91,488	368,694	28.2	207,000	10,216	21,914	10.6
1981~1985	1,324,932	78,649	447,343	33.8	207,000	9,996	31,910	15.4
1986~1990	1,345,280	129,834	577,177	42.9	207,000	20,995	52,905	25.6
1 9 9 1	1,335,204	22,377	599,554	44.9	207,000	4,201	57,106	27.6
1 9 9 2	1,314,727	23,720	623,274	47.4	207,000	2,733	59,839	28.9
1 9 9 3	1,298,323	20,383	643,657	49.5	207,000	3,140	62,979	30.4
1 9 9 4	1,267,112	18,625	662,282	52.2	207,000	4,155	67,134	32.4
1 9 9 5	1,205,867	27,407	689,689	57.2	207,000	1,771	68,905	33.3
1 9 9 6	1,176,148	23,931	713,620	60.7	207,000	2,952	71,857	34.7
1 9 9 7	1,162,852	26,967	754,664 (658,380)	56.6	207,000	9,195	81,052	39.2
1 9 9 8	1,157,306	22,894	777,558 (678,410)	58.6	207,000	3,244	84,296	40.7
1 9 9 9	1,152,579	14,072	791,630 (690,693)	59.9	234,560	7,872	92,168	39.3
2 0 0 0	1,149,041	10,729	802,359 (700,860)	61.0	234,560	8,699	100,867	43.0
2 0 0 1	1,146,082	11,169	813,528 (700,860)	61.0	234,560	9,643	110,510	47.1
2 0 0 2	1,138,408	7,615	821,143 (716,858)	63.0	234,560	8,131	118,641	50.6
경 기 도	142,887	517	91,976 (80,295)	56.2	19,787	483	8,321	42.1
강 원 도	49,938	580	28,707 (25,061)	50.2	2,888	-	1,168	40.4
충 청 북 도	64,084	566	42,221 (36,859)	57.5	5,244	-	2,452	46.8
충 청 남 도	189,435	1,159	150,994 (131,818)	69.6	41,712	809	21,837	52.4
전 라 북 도	162,926	1,127	129,537 (113,086)	69.4	49,506	3,683	33,638	67.9
전 라 남 도	231,002	2,080	173,070 (151,090)	65.4	55,260	2,189	17,417	31.5
경 상 북 도	164,165	1,072	106,957 (93,373)	56.9	21,158	628	10,709	50.6
경 상 남 도	133,777	504	97,625 (85,227)	63.7	35,248	339	21,732	61.7
계 주 도	194	10	56 (49)	25.3	3,757	-	1,367	36.4

주 : 1) 서울, 인천은 경기도, 대구는 경북, 울산, 부산은 경남, 광주, 대전은 충남에 포함되었음.
 2) 개간, 간척사업의 개발면적은 1945년 이전분이 포함되어 있지 않으며, 1988년부터의 개간은 민간인자력개발사업임.
 3) 각 사업의 당해년도 개발면적은 당해년도 사업비 정산실적에 의함.
 4) '97이후 경지정리 누계면적은 전수조사에 의해 정정되었음. ()는 담면적임(도로, 용·배수로등 시설면적 제외)

정 비 사 업 개 발 실 적

Development Projects Executed

Area : ha

개 간 Slopeland Reclamation				간 척 Tideland Reclamation				Year
대상면적 Subject Area	개 발 면 적 Development Area		개 발 율 (%)	대상면적 Subject Area	개 발 면 적 Development Area		개 발 율 (%)	Province
	당년도 This year	누 계 Total			당년도 This year	누 계 Total		
655,000	-	151,183	23.1	401,748	1,213	24,193	6.0	Before1970
655,000	15,098	166,281	25.4	401,748	7,374	31,567	7.9	1971~1975
655,000	18,112	184,393	28.2	401,748	11,482	43,049	10.7	1976~1980
655,000	5,834	190,227	29.0	401,748	6,744	49,793	12.4	1981~1985
-	5,573	195,800	29.9	401,748	3,687	53,480	13.3	1986~1990
-	294	196,094	29.9	401,748	93	53,573	13.3	1 9 9 1
-	253	196,347	30.0	401,748	1,655	55,228	13.7	1 9 9 2
-	224	196,571	30.0	401,748	4,674	59,902	14.9	1 9 9 3
-	312	196,883	30.1	401,748	2,168	62,070	15.4	1 9 9 4
-	230	197,113	-	208,321	11,629	73,699	35.4	1 9 9 5
-	59	197,172	-	208,321	281	73,980	35.5	1 9 9 6
-	161	197,333	-	208,321	711	74,691	35.9	1 9 9 7
-	397	197,730	-	156,666	1,047	75,738	48.3	1 9 9 8
-	779	198,509	-	156,666	-	75,738	48.3	1 9 9 9
-	553	199,062	-	156,666	-	75,738	48.3	2 0 0 0
-	548	199,610	-	156,666	-	75,738	48.3	2 0 0 1
-	336.5	199,946.5	-	156,666	513	76,251	48.7	2 0 0 2
-	8.4	27,802.4	-	34,483	-	24,855	72.1	Gyeonggi-do
-	56.4	17,215.4	-	-	-	-	-	Gangwon-do
-	1.9	13,471.9	-	-	-	-	-	Chungcheongbuk-do
-	42.0	25,672.0	-	34,153	-	26,068	76.3	Chungcheongnam-do
-	146.3	29,162.3	-	33,297	-	4,997	15.0	Jeollabuk-do
-	64.8	40,922.8	-	51,926	513	18,487	35.6	Jeollanam-do
-	-	20,822.0	-	-	-	-	-	Gyeongsangbuk-do
-	9.9	12,831.9	-	2,733	-	1,770	64.8	Gyeongsangnam-do
-	6.8	12,045.8	-	74	-	74	100.0	Jeju-do

주 : 1) Seoul & Incheon is included in Gyeonggi-do, Daegu in Gyeongbuk, Ulsan & Busan in Gyeongnam, Gwangju in Jeonnam, and Daejeon in Chungnam.

2) Reclamation and tideland reclamation does not include the area developed before 1945. Reclamation since 1988 is developed privately.

3) Development Area is estimated based on yearly cost clearance.

4) Accumulated land consolidation area since 1997 is corrected by census data. () is paddy area exclusive of road, irrigation and drainage area.

13. 농 업 생 산 기 반

나. 농업용수개발사업 Irrigation Water Development

Agricultural Land and Water

면적 : 헥타아르 (1) 총 괄 Summary

연도 및 시도별	지 구 수 No. of Project Unit	계 Total	신 규 Newly	보 강 Upgrading	개 답 Conversion to Paddy Field		
					전 Upland	임 야 Forest	기 타 Others
1971 ~ 1975	4,038	260,961.2	-	-	-	-	-
1976 ~ 1980	1,410	257,140.0	-	-	-	-	-
1981 ~ 1985	6,413	82,236.5	51,878.3	26,029.0	3,832.8	271.6	224.8
1986 ~ 1990	3,042	61,985.0	27,429.0	32,719.1	1,595.4	137.8	103.7
1 9 9 1	494	23,410.5	2,426.2	20,982.5	1.8	-	-
1 9 9 2	487	4,709.7	2,334.6	2,341.1	34.0	-	-
1 9 9 3	605	5,405.1	3,386.0	2,001.1	15.0	-	3.0
1 9 9 4	2,564	10,734.5	7,128.7	3,605.8	-	-	-
1 9 9 5	2,299	16,537.3	7,135.1	9,402.2	-	-	-
1 9 9 6	1,424	9,554.6	5,399.8	4,154.8	-	-	-
1 9 9 7	1,192	10,491.0	6,656.9	3,804.1	-	-	30.0
1 9 9 8	836	9,054.7	6,016.5	3,035.2	3.0	-	-
1 9 9 9	743	7,334.5	4,322.7	3,004.9	6.9	-	-
2 0 0 0	1,159	10,375.2	8,045.0	2,330.2	-	-	-
2 0 0 1	3,083	21,079.7	15,074.4	5,708.5	239.7	-	57.1
2 0 0 2	1,079	16,677.4	10,824.4	5,695.1	26.6	-	131.3
서울특별시	-	-	-	-	-	-	-
부산광역시	9	24.0	24.0	-	-	-	-
대구광역시	1	3.0	-	3.0	-	-	-
인천광역시	10	199.0	129.0	70.0	-	-	-
광주광역시	2	6.0	6.0	-	-	-	-
대전광역시	16	26.9	26.9	-	-	-	-
울산광역시	31	217.0	217.0	-	-	-	-
경 기 도	229	1,691.1	1,035.7	576.1	-	-	79.3
강 원 도	70	516.0	393.0	108.0	-	-	15.0
충 청 북 도	141	918.4	683.1	235.3	-	-	-
충 청 남 도	156	2,797.1	1,747.5	1,048.0	1.6	-	-
전 라 북 도	135	6,758.8	4,583.8	2,138.0	-	-	37.0
전 라 남 도	64	1,105.0	430.7	674.3	-	-	-
경 상 북 도	113	1,172.0	940.0	207.0	25.0	-	-
경 상 남 도	102	1,243.1	607.7	635.4	-	-	-
계 주 도	-	-	-	-	-	-	-

주 : 농업용수개발사업은 수원공별로 분류작성하여 기존의 통계자료와 상이할 수도 있음.

정비사업개발실적(계속)

Development Projects Executed(Cont'd)

(2) 저수지 Reservoir

Area : ha

지구수 No. of Project Unit	계 Total	신규 Newly	보강 Upgrading	개답 Conversion to Paddy Field			Year Province
				전 Upland	임야 Forest	기타 Others	
4,038	260,961.2	-	-	-	-	-	1971~1975
1,410	257,140.0	-	-	-	-	-	1976~1980
448	24,793.6	18,999.4	4,159.6	1,351.5	169.5	113.6	1981~1985
205	31,086.8	14,860.9	14,581.5	1,453.5	136.1	64.5	1986~1990
15	820.9	803.1	17.8	-	-	-	1 9 9 1
23	1,163.0	789.0	354.0	20.0	-	-	1 9 9 2
13	1,307.7	1,237.7	70.0	-	-	-	1 9 9 3
16	1,330.6	903.0	427.6	-	-	-	1 9 9 4
16	1,372.2	974.6	397.6	-	-	-	1 9 9 5
24	2,091.7	1,771.7	320.0	-	-	-	1 9 9 6
36	3,756.2	2,895.8	830.4	-	-	30.0	1 9 9 7
36	3,110.5	2,751.4	356.1	3.0	-	-	1 9 9 8
29	2,211.2	2,036.2	168.1	6.9	-	-	1 9 9 9
19	2,561.9	2,419.8	142.1	-	-	-	2 0 0 0
15	1,806.9	1,563.5	243.4	-	-	-	2 0 0 1
24	2,361.7	1,784.8	550.3	26.6	-	-	2 0 0 2
-	-	-	-	-	-	-	Seoul-teukbyeolsi
-	-	-	-	-	-	-	Busan-gwangyeoksi
-	-	-	-	-	-	-	Daegu-gwangyeoksi
-	-	-	-	-	-	-	Incheon-gwangyeoksi
-	-	-	-	-	-	-	Gwangju-gwangyeoksi
-	-	-	-	-	-	-	Daejeon-gwangyeoksi
-	-	-	-	-	-	-	Ulsan-gwangyeoksi
-	-	-	-	-	-	-	Gyeonggi-do
-	-	-	-	-	-	-	Gangwon-do
2	173.2	173.2	-	-	-	-	Chungcheongbuk-do
5	473.2	447.6	24.0	1.6	-	-	Chungcheongnam-do
6	537.5	447.5	90.0	-	-	-	Jeollabuk-do
5	657.8	239.5	418.3	-	-	-	Jeollanam-do
6	520.0	477.0	18.0	25.0	-	-	Gyeongsangbuk-do
-	-	-	-	-	-	-	Gyeongsangnam-do
-	-	-	-	-	-	-	Jeju-do

Note : Irrigation Water Development is classified by Irrigation Facilities. There are some difference from existing statistics

13. 농 업 생 산 기 반

Agricultural Land and Water

면적 : 헥타아르 (3) 양 수 장 Pumping Station

연도 및 시도별	지 구 수 No. of Project Unit	계 Total	신 규 Newly	보 강 Upgrading	개 답 Conversion to Paddy Field		
					전 Upland	임 야 Forest	기 타 Others
1981 ~ 1985	634	37,699.3	22,468.5	12,770.0	2,273.9	102.1	84.8
1986 ~ 1990	427	16,944.7	5,367.0	11,498.7	79.0	-	-
1 9 9 1	83	21,063.9	453.1	20,618.8	-	-	-
1 9 9 2	70	1,794.0	221.7	1,572.3	-	-	-
1 9 9 3	76	2,189.9	681.8	1,508.1	-	-	-
1 9 9 4	64	1,744.2	1,013.6	730.6	-	-	-
1 9 9 5	162	7,682.5	1,094.9	6,587.6	-	-	-
1 9 9 6	116	3,967.3	1,092.0	2,875.3	-	-	-
1 9 9 7	99	3,392.1	1,053.0	2,339.1	-	-	-
1 9 9 8	70	3,555.7	1,444.7	2,111.0	-	-	-
1 9 9 9	88	2,935.4	577.6	2,357.8	-	-	-
2 0 0 0	56	4,416.8	2,828.9	1,587.9	-	-	57.1
2 0 0 1	200	10,111.6	5,828.1	3,986.7	239.7	-	-
2 0 0 2	188	10,936.6	6,320.1	4,500.2	-	-	116.3
서울특별시	-	-	-	-	-	-	-
부산광역시	1	-	-	-	-	-	-
대구광역시	-	-	-	-	-	-	-
인천광역시	1	70.0	-	70.0	-	-	-
광주광역시	-	-	-	-	-	-	-
대전광역시	-	-	-	-	-	-	-
울산광역시	8	149.0	149.0	-	-	-	-
경기도	18	685.6	316.3	290.0	-	-	79.3
강원도	18	312.0	222.0	90.0	-	-	-
충청북도	11	271.6	101.3	170.3	-	-	-
충청남도	34	2,009.3	1,028.3	981.0	-	-	-
전라북도	28	5,841.3	3,811.3	1,993.0	-	-	37.0
전라남도	25	349.7	99.7	250.0	-	-	-
경상북도	31	277.5	182.5	95.0	-	-	-
경상남도	13	970.6	409.7	560.9	-	-	-
제주도	-	-	-	-	-	-	-

13. 농 업 생 산 기 반

Agricultural Land and Water

면적 : 헥타아르 (5) 집수암거 Infiltration Gallery

연도 및 시도별	지구 수 No. of Project Unit	계 Total	신 규 Newly	보 강 Upgrading	개 답 Conversion to Paddy Field		
					전 Upland	임 야 Forest	기 타 Others
1981 ~ 1985	334	4,170.9	2,334.2	1,785.3	25.0	-	26.4
1986 ~ 1990	65	1,718.3	695.8	976.6	-	-	45.9
1 9 9 1	7	144.3	84.3	60.0	-	-	-
1 9 9 2	7	205.0	25.0	180.0	-	-	-
1 9 9 3	10	264.0	124.0	140.0	-	-	-
1 9 9 4	6	182.0	23.0	159.0	-	-	-
1 9 9 5	10	621.3	474.3	147.0	-	-	-
1 9 9 6	3	7.0	2.0	5.0	-	-	-
1 9 9 7	4	115.0	20.0	95.0	-	-	-
1 9 9 8	7	188.0	56.0	132.0	-	-	-
1 9 9 9	1	36.0	36.0	-	-	-	-
2 0 0 0	1	10.0	-	10.0	-	-	-
2 0 0 1	6	33.0	30.0	3.0	-	-	-
2 0 0 2	2	7.0	7.0	-	-	-	-
서울특별시	-	-	-	-	-	-	-
부산광역시	-	-	-	-	-	-	-
대구광역시	-	-	-	-	-	-	-
인천광역시	-	-	-	-	-	-	-
광주광역시	-	-	-	-	-	-	-
대전광역시	-	-	-	-	-	-	-
울산광역시	-	-	-	-	-	-	-
경기도	1	7.0	7.0	-	-	-	-
강원도	-	-	-	-	-	-	-
충청북도	-	-	-	-	-	-	-
충청남도	-	-	-	-	-	-	-
전라북도	-	-	-	-	-	-	-
전라남도	-	-	-	-	-	-	-
경상북도	1	-	-	-	-	-	-
경상남도	-	-	-	-	-	-	-
제주도	-	-	-	-	-	-	-

주 : 집수암거에는 방사상집수경이 포함되어 있음.

Note : Infiltration Gallery includes Radial Collector Well.

14. 농 업 생 산 기 반 정 비

Agricultural Land and Water

단위 : 천원 가. 총 괄 Summary

연 도	계 Total	국 고 보 조 금 Government Subsidy	장 기 채 Long-term Loan	기 타	
				소 계 Sub-total	지 방 비 Local Govern- ment Subsidy
1 9 9 7	3,042,767,149 (140,888,507)	2,357,075,294 (140,888,507)	-	685,691,855	399,878,891
1 9 9 8	3,020,668,358 (121,426,941)	2,249,110,113 (120,444,318)	-	771,558,245 (982,623)	411,589,624 (982,623)
1 9 9 9	2,840,773,342 (96,622,110)	2,289,258,334 (120,444,318)	-	551,515,008	299,005,785
2 0 0 0	2,359,027,936 (89,053,132)	1,818,635,480 (89,053,132)	-	540,392,456	303,019,922
2 0 0 1	2,632,892,211 (127,578,047)	1,961,700,504 (127,578,047)	-	671,191,707	432,942,599
2 0 0 2	2,507,647,026 (148,346,716)	1,818,833,156 (146,851,006)	-	688,813,870 (1,495,710)	310,459,303 (1,495,710)
1. 생 산 기 반 확 충 사 업	1,562,955,681	1,120,902,031	-	442,053,650	300,028,370
2. 농 촌 용 수 개 발 사 업	622,249,151 (148,346,716)	610,488,931 (146,851,006)	-	11,760,220 (1,495,710)	10,430,933 (1,495,710)
3. 대 단 위 농 업 개 발 사 업	142,196,163	87,196,163	-	55,000,000	-
4. 방 조 제 축 조 사 업	180,000,000	-	-	180,000,000	-
5. 농 촌 개 발 행 정	246,031	246,031	-	-	-

주 : () 내서는 수리시설유지관리지원, 채무상환, 농촌개발시험연구 사업비임.

사업비집행실적

Development Project Costs

Unit : 1,000 Won

차관 Foreign Loan	재원		Others		Year
	농민부담 Farmer's Burden	농지관리기금 Farmland management Funds	융자 Borrowings	기타 Others	
-	4,487,277	210,180,140	-	71,145,547	1997
-	16,915,803	281,037,000	-	62,015,818	1998
-	2,931,240	199,952,000	-	49,625,983	1999
-	9,778,872	223,901,000	-	3,692,662	2000
-	732,933	237,317,000	-	199,175	2001
-	1,454,258	212,854,019	-	2,046,290	2002
-	1,375,758	139,854,019	-	795,503	Farmland Improvement and Expansion Projects
-	78,500	-	-	1,250,787	Irrigation Projects
-	-	55,000,000	-	-	Large-Scale Area Development Projects
-	-	18,000,000	-	-	Sea dike Construction
-	-	-	-	-	Rural Development Administration

Note : () includes support to O&M of irrigation facilities, repayment loan and costs of rural development research project.

14. 농 업 생 산 기 반 정 비

나. 사업별 By Type of Project

Agricultural Land and Water

(1) 생산기반확충사업 Farmland Improvement and Expansion Project

단위 : 천원

연 도	계 Total	국 고 보 조 금 Government Subsidy	장 기 채 Long-term Loan	기 타	
				소 계 Sub-total	지 방 비 Local Govern- ment Subsidy
1 9 9 7	2,109,692,028	1,526,487,561	-	583,204,467	365,632,650
1 9 9 8	2,100,512,160	1,496,682,553	-	603,829,607	395,860,986
1 9 9 9	2,004,426,871	1,556,147,309	-	448,279,562	285,770,339
2 0 0 0	1,632,193,190	1,179,086,855	-	453,106,335	291,249,401
2 0 0 1	1,604,133,591	1,149,744,279	-	454,389,312	309,152,670
2 0 0 2	1,562,955,681	1,120,902,031	-	442,053,650	300,028,370
서 울 특 별 시	-	-	-	-	-
부 산 광 역 시	2,275,628	2,008,814	-	266,814	266,814
대 구 광 역 시	1,892,000	1,892,000	-	-	-
인 천 광 역 시	17,202,391	13,656,048	-	3,546,343	3,546,107
광 주 광 역 시	3,921,443	3,802,222	-	119,221	119,221
대 전 광 역 시	1,364,846	1,324,658	-	40,188	40,188
울 산 광 역 시	7,034,237	4,937,392	-	2,096,845	2,090,842
경 기 도	92,487,575	68,035,681	-	24,451,894	21,509,753
강 원 도	70,773,989	48,745,698	-	22,028,291	21,748,686
충 청 북 도	85,268,933	56,514,129	-	28,754,804	28,188,682
충 청 남 도	229,193,891	166,430,657	-	62,763,234	36,947,582
전 라 북 도	204,706,655	175,355,221	-	29,351,434	28,980,819
전 라 남 도	411,909,824	267,809,218	-	144,100,606	70,350,095
경 상 북 도	180,089,917	135,084,559	-	45,005,358	44,642,060
경 상 남 도	163,308,664	127,543,507	-	35,765,157	35,639,676
계 주 도	37,132,688	31,169,227	-	5,963,461	5,957,845
농림부 및 농업기반공사	54,393,000	16,593,000	-	37,800,000	-

사 업 비 집 행 실 적(계속)

Development Project Costs (Cont'd)

Unit : 1,000 Won

농민부담 Farmer's Burden	재 원		기 타 Others	Year
	농지관리기금 Farmland management Funds	Others 용 자 Borrowings		
4,487,277	143,180,140	-	69,904,400	1 9 9 7
16,915,803	129,037,000	-	62,015,818	1 9 9 8
2,931,240	109,952,000	-	49,625,983	1 9 9 9
9,763,272	148,401,000	-	3,692,662	2 0 0 0
732,933	144,317,000	-	186,709	2 0 0 1
1,375,758	139,854,019	-	795,503	2 0 0 2
-	-	-	-	Seoul-teukbyeolsi
-	-	-	-	Busan-gwangyeoksi
-	-	-	-	Daegu-gwangyeoksi
236	-	-	-	Incheon-gwangyeoksi
-	-	-	-	Gwangju-gwangyeoksi
-	-	-	-	Daejeon-gwangyeoksi
6,003	-	-	-	Ulsan-gwangyeoksi
142,141	2,800,000	-	-	Gyeonggi-do
69,899	-	-	209,706	Gangwon-do
486,624	-	-	79,498	Chungcheongbuk-do
265,652	25,550,000	-	-	Chungcheongnam-do
174,819	-	-	195,796	Jeollabuk-do
10,998	73,704,019	-	35,494	Jeollanam-do
184,815	-	-	178,483	Gyeongsangbuk-do
33,480	-	-	92,001	Gyeongsangnam-do
1,091	-	-	4,525	Jeju-do
-	37,800,000	-	-	M.A.F. & KARICO

14. 농 업 생 산 기 반 정 비

Agricultural Land and Water

단위 : 천원

(가) 경지정리 Land Consolidation

Unit : 1,000 Won

연 도	계 Total	국고보조금 Government Subsidy	기 타 재 원 Others					
			소 계 Sub-total	지 방 비 Local Govern- ment Subsidy	농민부담 Farmer's Burden	농지관리기금 Farmland management Funds	용 자 Borrowings	기 타 Others
1 9 9 7	1,117,598,461	807,198,648	310,399,813	240,495,413	-	-	-	69,904,400
1 9 9 8	910,568,670	648,693,217	261,875,453	206,009,743	-	-	-	55,865,710
1 9 9 9	833,278,568	633,533,797	199,744,771	150,870,771	-	-	-	48,874,000
2 0 0 0	466,877,704	300,090,874	166,786,830	156,248,865	9,223,965	-	-	1,314,000
2 0 0 1	471,109,799	272,000,716	199,109,083	199,109,083	-	-	-	-
2 0 0 2	434,771,682	263,585,000	171,186,682	171,186,682	-	-	-	-
서울 특별 시	-	-	-	-	-	-	-	-
부산 광역 시	-	-	-	-	-	-	-	-
대구 광역 시	-	-	-	-	-	-	-	-
인천 광역 시	4,336,990	2,469,000	1,867,990	1,867,990	-	-	-	-
광주 광역 시	-	-	-	-	-	-	-	-
대전 광역 시	-	-	-	-	-	-	-	-
울산 광역 시	2,249,750	1,834,000	415,750	415,750	-	-	-	-
경 기 도	26,024,014	12,825,000	13,199,014	13,199,014	-	-	-	-
강 원 도	28,487,107	15,598,000	12,889,107	12,889,107	-	-	-	-
충 청 북 도	39,635,350	19,864,000	19,771,350	19,771,350	-	-	-	-
충 청 남 도	69,347,133	44,373,000	24,974,133	24,974,133	-	-	-	-
전 라 북 도	66,656,825	46,103,000	20,553,825	20,553,825	-	-	-	-
전 라 남 도	103,799,344	62,879,000	40,920,344	40,920,344	-	-	-	-
경 상 북 도	56,468,374	30,220,000	26,248,374	26,248,374	-	-	-	-
경 상 남 도	31,035,795	20,716,000	10,319,795	10,319,795	-	-	-	-
재 주 도	147,000	120,000	27,000	27,000	-	-	-	-
농림부 및 농업기반공사	6,584,000	6,584,000	-	-	-	-	-	-

사업비집행실적(계속)

Development Project Costs (Cont'd)

단위 : 천원

(나) 배수개선 Drainage Improvement

Unit : 1,000 Won

계	국고보조금 Government Subsidy	장기채 Long-term Loan	기타재원 Others				Year
			소계 Sub-total	지방비 Local Govern- ment Subsidy	농민부담 Farmer's Burden	기타 Others	
Total	Government Subsidy	Long-term Loan	Sub-total	Local Govern- ment Subsidy	Farmer's Burden	Others	Year
144,605,331	143,705,331	-	900,000	900,000	-	-	1 9 9 7
169,648,295	166,833,295	-	2,815,000	2,815,000	-	-	1 9 9 8
215,365,045	215,108,088	-	256,957	-	-	256,957	1 9 9 9
218,116,507	218,099,937	-	16,570	-	-	16,570	2 0 0 0
222,667,967	222,633,983	-	33,984	-	-	33,984	2 0 0 1
225,157,000	225,157,000	-	-	-	-	-	2 0 0 2
-	-	-	-	-	-	-	Seoul-teukbyeolsi
-	-	-	-	-	-	-	Busan-gwangyeoksi
-	-	-	-	-	-	-	Daegu-gwangyeoksi
-	-	-	-	-	-	-	Incheon-gwangyeoksi
-	-	-	-	-	-	-	Gwangju-gwangyeoksi
-	-	-	-	-	-	-	Daejeon-gwangyeoksi
-	-	-	-	-	-	-	Ulsan-gwangyeoksi
15,205,000	15,205,000	-	-	-	-	-	Gyeonggi-do
1,143,000	1,143,000	-	-	-	-	-	Gangwon-do
1,842,000	1,842,000	-	-	-	-	-	Chungchengbuk-do
44,872,000	44,872,000	-	-	-	-	-	Chungcheongnam-do
40,944,000	40,944,000	-	-	-	-	-	Jeollabuk-do
53,903,000	53,903,000	-	-	-	-	-	Jeollanam-do
18,134,000	18,134,000	-	-	-	-	-	Gyeongsangbuk-do
39,766,000	39,766,000	-	-	-	-	-	Gyeongsangnam-do
6,968,000	6,968,000	-	-	-	-	-	Jeju-do
2,380,000	2,380,000	-	-	-	-	-	M.A.F. & KARICO

14. 농 업 생 산 기 반 정 비

Agricultural Land and Water

단위 : 천원

(다) 농지조성 Conversion to Farmland

Unit : 1,000 Won

연 도	계 Total	국고보조금 Government Subsidy	장 기 채 Long-term Loan	기 타 재 원 Others				
				소 계 Sub-total	지 방 비 Local Govern- ment Subsidy	농민부담 Farmer's Burden	농지관리기금 Farmland management Funds	기 타 Others
1 9 9 7	143,180,140	-	-	143,180,140	-	-	143,180,140	-
1 9 9 8	129,037,000	-	-	129,037,000	-	-	129,037,000	-
1 9 9 9	109,952,000	-	-	109,952,000	-	-	109,952,000	-
2 0 0 0	148,401,000	-	-	148,401,000	-	-	148,401,000	-
2 0 0 1	144,317,000	-	-	144,317,000	-	-	144,317,000	-
2 0 0 2	139,854,019	-	-	139,854,019	-	-	139,854,019	-
서 울 특 별 시	-	-	-	-	-	-	-	-
부 산 광 역 시	-	-	-	-	-	-	-	-
대 구 광 역 시	-	-	-	-	-	-	-	-
인 천 광 역 시	-	-	-	-	-	-	-	-
광 주 광 역 시	-	-	-	-	-	-	-	-
대 전 광 역 시	-	-	-	-	-	-	-	-
울 산 광 역 시	-	-	-	-	-	-	-	-
경 기 도	2,800,000	-	-	2,800,000	-	-	2,800,000	-
강 원 도	-	-	-	-	-	-	-	-
충 청 북 도	-	-	-	-	-	-	-	-
충 청 남 도	25,550,000	-	-	25,550,000	-	-	25,550,000	-
전 라 북 도	-	-	-	-	-	-	-	-
전 라 남 도	73,704,019	-	-	73,704,019	-	-	73,704,019	-
경 상 북 도	-	-	-	-	-	-	-	-
경 상 남 도	-	-	-	-	-	-	-	-
제 주 도	-	-	-	-	-	-	-	-
농림부 및 농업기반공사	37,800,000	-	-	37,800,000	-	-	37,800,000	-

사업비 집행 실적(계속)

Development Project Costs (Cont'd)

단위 : 천원

(라) 발기반장비 Upland improvement

Unit : 1,000 Won

계	국고보조금 Government Subsidy	장기채 Long term Loan	기타재원 Others				Year
			소계 Sub-total	지방비 Local Govern- ment Subsidy	농민부담 Farmer's Burden	기타 Others	
Total	Government Subsidy	Long term Loan	Sub-total	Local Govern- ment Subsidy	Farmer's Burden	Others	Year
199,518,953	158,600,000	-	40,918,953	40,918,953	-	-	1 9 9 7
180,006,173	136,748,000	-	43,258,173	43,258,173	-	-	1 9 9 8
182,910,485	147,729,000	-	35,181,485	35,181,485	-	-	1 9 9 9
157,449,892	124,482,000	-	32,967,892	32,967,892	-	-	2 0 0 0
133,573,215	103,735,000	-	29,838,215	29,838,215	-	-	2 0 0 1
125,701,986	97,805,000	-	27,896,986	27,896,986	-	-	2 0 0 2
-	-	-	-	-	-	-	Seoul-teukbyeolsi
-	-	-	-	-	-	-	Busan-gwangyeoksi
-	-	-	-	-	-	-	Daegu-gwangyeoksi
-	-	-	-	-	-	-	Incheon-gwangyeoksi
-	-	-	-	-	-	-	Gwangju-gwangyeoksi
-	-	-	-	-	-	-	Daejeon-gwangyeoksi
-	-	-	-	-	-	-	Ulsan-gwangyeoksi
398,750	319,000	-	79,750	79,750	-	-	Gyeonggi-do
18,874,397	14,599,000	-	4,275,397	4,275,397	-	-	Gangwon-do
4,416,699	3,161,000	-	1,255,699	1,255,699	-	-	Chungchengbuk-do
9,182,000	7,346,000	-	1,836,000	1,836,000	-	-	Chungcheongnam-do
8,602,638	7,145,000	-	1,457,638	1,457,638	-	-	Jeollabuk-do
21,744,434	16,664,000	-	5,080,434	5,080,434	-	-	Jeollanam-do
26,139,118	19,140,000	-	6,999,118	6,999,118	-	-	Gyeongsangbuk-do
5,330,200	4,201,000	-	1,129,200	1,129,200	-	-	Gyeongsangnam-do
28,918,750	23,135,000	-	5,783,750	5,783,750	-	-	Jeju-do
2,095,000	2,095,000	-	-	-	-	-	M.A.F. & KARICO

14. 농 업 생 산 기 반 정 비

Agricultural Land and Water

단위 : 천원

(마) 수리시설개보수 Repair of Irrigation Facilities

Unit : 1,000 Won

연 도	계 Total	국고보조금 Government Subsidy	장 기 채 Long-term Loan	기 타 재 원 Others			
				소 계 Sub-total	지 방 비 Local Govern- ment Subsidy	농민부담 Farmer's Burden	기 타 Others
1 9 9 7	234,399,123	218,648,115	-	15,751,008	15,751,008	-	-
1 9 9 8	263,436,854	243,405,478	-	20,031,376	20,031,376	-	-
1 9 9 9	348,912,306	332,999,002	-	15,913,304	15,418,278	-	495,026
2 0 0 0	341,232,481	323,779,149	-	17,453,332	17,270,680	-	182,652
2 0 0 1	353,542,462	333,418,532	-	20,123,930	19,971,205	-	152,725
2 0 0 2	391,983,864	373,356,327	-	18,627,537	18,171,497	-	456,040
서 울 특 별 시	-	-	-	-	-	-	-
부 산 광 역 시	1,742,000	1,742,000	-	-	-	-	-
대 구 광 역 시	1,892,000	1,892,000	-	-	-	-	-
인 천 광 역 시	11,010,000	9,703,100	-	1,306,900	1,306,900	-	-
광 주 광 역 시	3,401,443	3,386,222	-	15,221	15,221	-	-
대 전 광 역 시	1,364,846	1,324,658	-	40,188	40,188	-	-
울 산 광 역 시	1,461,612	1,276,927	-	184,685	184,685	-	-
경 기 도	21,497,000	20,450,000	-	1,047,000	1,047,000	-	-
강 원 도	9,273,000	9,056,000	-	217,000	217,000	-	-
충 청 북 도	22,708,018	21,891,186	-	816,832	737,334	-	79,498
충 청 남 도	47,884,547	46,875,547	-	1,009,000	1,009,000	-	-
전 라 북 도	63,300,933	62,231,778	-	1,069,155	873,359	-	195,796
전 라 남 도	115,557,263	104,944,000	-	10,613,263	10,611,000	-	2,263
경 상 북 도	46,069,483	45,205,000	-	864,483	686,000	-	178,483
경 상 남 도	39,013,719	37,569,909	-	1,443,810	1,443,810	-	-
제 주 도	796,000	796,000	-	-	-	-	-
농림부 및 농업기반공사	5,012,000	5,012,000	-	-	-	-	-

사업비 집행 실적(계속)

Development Project Costs (Cont'd)

단위 : 천원

(바) 수해복구 Restoration of Flood Damage

Unit : 1,000 Won

계	국고보조금 Government Subsidy	기 타 재 원 Others					Year
		소 계 Sub-total	지방비 Local Govern- ment Subsidy	농민부담 Farmer's Burden	용 자 Borrowings	기 타 Others	
Total	Government Subsidy	Sub-total	Local Govern- ment Subsidy	Farmer's Burden	Borrowings	Others	Year
66,560,874	35,956,685	30,604,189	26,116,912	4,487,277	-	-	1 9 9 7
248,387,743	144,090,719	104,297,024	81,299,587	16,915,803	-	6,081,634	1 9 9 8
112,967,932	62,702,240	50,265,692	47,334,452	2,931,240	-	-	1 9 9 9
106,747,805	57,190,695	49,557,110	46,838,363	539,307	-	2,179,440	2 0 0 0
84,321,329	62,516,757	21,804,572	21,071,639	732,933	-	-	2 0 0 1
94,248,210	39,759,052	54,489,158	52,773,937	1,375,758	-	339,463	2 0 0 2
-	-	-	-	-	-	-	Seoul-teukbyeolsi
533,628	266,814	266,814	266,814	-	-	-	Busan-gwangyeoksi
-	-	-	-	-	-	-	Daegu-gwangyeoksi
586	296	290	54	236	-	-	Incheon-gwangyeoksi
-	-	-	-	-	-	-	Gwangju-gwangyeoksi
-	-	-	-	-	-	-	Daejeon-gwangyeoksi
2,802,916	1,410,465	1,392,451	1,386,448	6,003	-	-	Ulsan-gwangyeoksi
7,025,032	3,749,681	3,275,351	3,133,210	142,141	-	-	Gyeonggi-do
6,062,105	2,854,698	3,207,407	2,927,802	69,899	-	209,706	Gangwon-do
8,877,759	3,510,943	5,366,816	4,880,192	486,624	-	-	Chungchengbuk-do
9,958,211	4,979,110	4,979,101	4,713,449	265,652	-	-	Chungcheongnam-do
5,158,059	2,528,443	2,629,616	2,454,797	174,819	-	-	Jeollabuk-do
14,683,014	6,604,218	8,078,796	8,034,567	10,998	-	33,231	Jeollanam-do
10,250,012	4,067,559	6,182,453	5,997,638	184,815	-	-	Gyeongsangbuk-do
28,593,950	9,636,598	18,957,352	18,831,871	33,480	-	92,001	Gyeongsangnam-do
302,938	150,227	152,711	147,095	1,091	-	4,525	Jeju-do
-	-	-	-	-	-	-	M.A.F. & KARICO

14. 농 업 생 산 기 반 정 비

Agricultural Land and Water

단위 : 천원

(사) 기계화경작로정비 On-Farm Road

연 도	계 Total	국고보조금 Government Subsidy	기 타	
			소 계 Sub-total	지 방 비 Local Govern- ment Subsidy
1 9 9 7	203,829,146	162,378,782	41,450,364	41,450,364
1 9 9 8	199,427,425	156,911,844	42,515,581	42,447,107
1 9 9 9	201,040,535	164,075,182	36,965,353	36,965,353
2 0 0 0	193,367,801	155,444,200	37,923,601	37,923,601
2 0 0 1	194,601,819	155,439,291	39,162,528	39,162,528
2 0 0 2	151,238,920	121,239,652	29,999,268	29,999,268
서 울 특 별 시	-	-	-	-
부 산 광 역 시	-	-	-	-
대 구 광 역 시	-	-	-	-
인 천 광 역 시	1,854,815	1,483,652	371,163	371,163
광 주 광 역 시	520,000	416,000	104,000	104,000
대 전 광 역 시	-	-	-	-
울 산 광 역 시	519,959	416,000	103,959	103,959
경 기 도	19,537,779	15,487,000	4,050,779	4,050,779
강 원 도	6,934,380	5,495,000	1,439,380	1,439,380
충 청 북 도	7,789,107	6,245,000	1,544,107	1,544,107
충 청 남 도	22,400,000	17,985,000	4,415,000	4,415,000
전 라 북 도	20,044,200	16,403,000	3,641,200	3,641,200
전 라 남 도	28,518,750	22,815,000	5,703,750	5,703,750
경 상 북 도	23,028,930	18,318,000	4,710,930	4,710,930
경 상 남 도	19,569,000	15,654,000	3,915,000	3,915,000
제 주 도	-	-	-	-
농림부 및 농업기반공사	522,000	522,000	-	-

사업비집행실적(계속)

Development Project Costs (Cont'd)

Unit : 1,000 Won

재 원 Others			Year
농민부담 Farmer's Burden	용 자 Borrowings	기 타 Others	
-	-	-	1 9 9 7
-	-	68,474	1 9 9 8
-	-	-	1 9 9 9
-	-	-	2 0 0 0
-	-	-	2 0 0 1
-	-	-	2 0 0 2
-	-	-	Seoul-teukbyeolsi
-	-	-	Busan-gwangyeoksi
-	-	-	Daegu-gwangyeoksi
-	-	-	Incheon-gwangyeoksi
-	-	-	Gwangju-gwangyeoksi
-	-	-	Daejeon-gwangyeoksi
-	-	-	Ulsan-gwangyeoksi
-	-	-	Gyeonggi-do
-	-	-	Gangwon-do
-	-	-	Chungchengbuk-do
-	-	-	Chungcheongnam-do
-	-	-	Jeollabuk-do
-	-	-	Jeollanam-do
-	-	-	Gyeongsangbuk-do
-	-	-	Gyeongsangnam-do
-	-	-	Jeju-do
-	-	-	M.A.F. & KARICO

14. 농 업 생 산 기 반 정 비

Agricultural Land and Water

단위 : 천원 (2) 농촌용수개발사업 Irrigation Project

연 도	계	국고보조금	장 기 채	소 계
	Total	Government Subsidy	Long-term Loan	Sub-total
1 9 9 7	623,882,937 (140,888,507)	588,395,549 (140,888,507)	-	35,487,388
1 9 9 8	574,872,102 (121,426,941)	559,143,464 (120,444,318)	-	15,728,638 (982,623)
1 9 9 9	538,255,998 (96,622,110)	525,020,552 (96,622,110)	-	13,235,446
2 0 0 0	472,095,408 (89,053,132)	460,309,287 (89,053,132)	-	11,786,121
2 0 0 1	767,599,488 (127,578,047)	643,797,093 (127,578,047)	-	123,802,395
2 0 0 2	622,249,151 (148,346,716)	610,488,931 (146,851,006)	-	11,760,220 (1,495,710)
부 산 광 역 시	1,709,000 -	1,704,000 -	-	5,000
대 구 광 역 시	15,956 -	7,978 -	-	7,978
인 천 광 역 시	7,601,194 -	7,509,930 -	-	91,264
광 주 광 역 시	1,138,000 -	1,090,000 -	-	48,000
대 전 광 역 시	19,906 -	9,953 -	-	9,953
울 산 광 역 시	2,852,399 -	2,645,115 -	-	207,284
경 기 도	9,981,616 -	8,322,481 -	-	1,659,135
강 원 도	21,070,000 -	20,425,000 -	-	645,000
충 청 북 도	15,106,908 -	13,498,856 -	-	1,608,052
충 청 남 도	48,371,000 -	47,142,600 -	-	1,228,400
전 라 북 도	79,450,239 -	78,378,771 -	-	1,071,468
전 라 남 도	92,586,202 -	91,319,000 -	-	1,267,202
경 상 북 도	120,078,029 -	117,721,000 -	-	2,357,029
경 상 남 도	67,026,007 -	65,797,552 -	-	1,228,455
제 주 도	652,000 -	326,000 -	-	326,000
농림부 및 농업기반공사	154,590,695 (148,346,716)	154,590,695 (146,851,006)	-	- (1,495,710)

주 : () 내서는 수리시설유지관리지원, 채무상환, 농촌개발시험연구 사업비임.

사업비 집행 실적(계속)

Development Project Costs (Cont'd)

Unit : 1,000 Won

기 타 재 원 Others			Year
지 방 비 Local Govern- ment Subsidy	농 민 부 담 Farmer's Burden	기 타 Others	
34,246,241	-	1,241,147	1 9 9 7
15,728,638 (982,623)	-	-	1 9 9 8
13,235,446	-	-	1 9 9 9
11,770,521	15,600	-	2 0 0 0
123,789,929	-	12,466	2 0 0 1
10,430,933 (1,495,710)	78,500	1,250,787	2 0 0 2
5,000	-	-	Busan-gwangyeoksi
7,978	-	-	Daegu-gwangyeoksi
91,264	-	-	Incheon-gwangyeoksi
48,000	-	-	Gwangju-gwangyeoksi
9,953	-	-	Daejeon-gwangyeoksi
207,284	-	-	Ulsan-gwangyeoksi
1,659,135	-	-	Gyeonggi-do
645,000	-	-	Gangwon-do
1,608,052	-	-	Chungchengbuk-do
1,228,400	-	-	Chungcheongnam-do
872,466	-	199,002	Jeollabuk-do
1,079,946	78,500	108,756	Jeollanam-do
1,414,000	-	943,029	Gyeongsangbuk-do
1,228,455	-	-	Gyeongsangnam-do
326,000	-	-	Jeju-do
- (1,495,710)	-	-	M.A.F. & KARICO

Note : () includes support to O&M of irrigation facilities, repayment loan and costs of rural development research project.

14. 농 업 생 산 기 반 정 비

Agricultural Land and Water

단위 : 천원

(가) 대, 중규모 용수개발 Large Scale Water Development

Unit : 1,000 Won

연 도	계 Total	국고보조금 Government Subsidy	장 기 채 Long-term Loan	기 타 재 원 Others			
				소 계 Sub-total	지 방 비 Local Govern- ment Subsidy	농민부담 Farmer's Burden	기 타 Others
1 9 9 7	341,157,788 (626,000)	338,413,000 (626,000)	-	2,744,788	1,733,641	-	1,011,147
1 9 9 8	381,293,644 (700,000)	381,293,644 (700,000)	-	-	-	-	-
1 9 9 9	363,772,573 (700,000)	363,772,573 (700,000)	-	-	-	-	-
2 0 0 0	309,222,000 (900,000)	309,222,000 (900,000)	-	-	-	-	-
2 0 0 1	301,115,000 (1,190,000)	301,115,000 (1,190,000)	-	-	-	-	-
2 0 0 2	385,916,872 (1,088,000)	384,669,000 (1,088,000)	-	1,247,872	-	-	1,247,872
부 산 광 역 시	-	-	-	-	-	-	-
대 구 광 역 시	-	-	-	-	-	-	-
인 천 광 역 시	7,100,000	7,100,000	-	-	-	-	-
광 주 광 역 시	-	-	-	-	-	-	-
대 전 광 역 시	-	-	-	-	-	-	-
울 산 광 역 시	2,250,000	2,250,000	-	-	-	-	-
경 기 도	2,300,000	2,300,000	-	-	-	-	-
강 원 도	17,650,000	17,650,000	-	-	-	-	-
충 청 북 도	7,350,000	7,350,000	-	-	-	-	-
충 청 남 도	41,078,000	41,078,000	-	-	-	-	-
전 라 북 도	68,136,002	67,937,000	-	199,002	-	-	199,002
전 라 남 도	74,793,756	74,685,000	-	108,756	-	-	108,756
경 상 북 도	106,749,114	105,809,000	-	940,114	-	-	940,114
경 상 남 도	53,818,000	53,818,000	-	-	-	-	-
제 주 도	-	-	-	-	-	-	-
농림부 및 농업기반공사	4,692,000 (1,088,000)	4,692,000 (1,088,000)	-	-	-	-	-

주 : () 내서는 농촌개발시험 연구사업비임

Note : () shows cost of rural development research project.

사업비집행실적(계속)

Development Project Costs (Cont'd)

단위 : 천원

(나) 일반용수개발 Small Scale Water Development

Unit : 1,000 Won

계 Total	국고보조금 Government Subsidy	장기채 Long-term Loan	기타재원 Others				Year
			소계 Sub-total	지방비 Local Govern- ment Subsidy	농민부담 Farmer's Burden	기타 Others	
282,725,149 (140,262,507)	249,982,549 (140,262,507)	-	32,742,600	32,512,600	-	230,000	1 9 9 7
193,578,458 (120,726,941)	177,849,820 (119,744,318)	-	15,728,638 (982,623)	15,728,638 (982,623)	-	-	1 9 9 8
174,483,425 (95,922,110)	161,247,979 (95,922,110)	-	13,235,446	13,235,446	-	-	1 9 9 9
162,873,408 (88,153,132)	151,087,287 (88,153,132)	-	11,786,121	11,770,521	15,600	-	2 0 0 0
461,234,488 (126,388,047)	337,432,093 (126,388,047)	-	123,802,395	123,789,929	-	12,466	2 0 0 1
231,079,364 (147,258,716)	220,569,931 (145,763,006)	-	10,509,433 (1,495,710)	10,430,933 (1,495,710)	78,500	-	2 0 0 2
1,709,000	1,704,000	-	5,000	5,000	-	-	Busan-gwangyeoksi
15,956	7,978	-	7,978	7,978	-	-	Daegu-gwangyeoksi
501,194	409,930	-	91,264	91,264	-	-	Incheon-gwangyeoksi
1,138,000	1,090,000	-	48,000	48,000	-	-	Gwangju-gwangyeoksi
19,906	9,953	-	9,953	9,953	-	-	Daejeon-gwangyeoksi
602,399	395,115	-	207,284	207,284	-	-	Ulsan-gwangyeoksi
7,211,616	5,552,481	-	1,659,135	1,659,135	-	-	Gyeonggi-do
2,950,000	2,305,000	-	645,000	645,000	-	-	Gangwon-do
7,086,908	5,478,856	-	1,608,052	1,608,052	-	-	Chungcheongbuk-do
7,293,000	6,064,600	-	1,228,400	1,228,400	-	-	Chungcheongnam-do
10,452,237	9,579,771	-	872,466	872,466	-	-	Jeollabuk-do
17,122,446	15,964,000	-	1,158,446	1,079,946	78,500	-	Jeollanam-do
12,656,000	11,242,000	-	1,414,000	1,414,000	-	-	Gyeongsangbuk-do
11,770,007	10,541,552	-	1,228,455	1,228,455	-	-	Gyeongsangnam-do
652,000	326,000	-	326,000	326,000	-	-	Jeju-do
149,898,695 (147,258,716)	149,898,695 (145,763,006)	-	- (1,495,710)	- (1,495,710)	-	-	M.A.F. & KARICO

주 : () 내서는 수리시설유지관리지원, 채무상환임

Note : () shows support to O&M of irrigation facilities and repayment loan

14. 농 업 생 산 기 반 정 비

Agricultural Land and Water

단위 : 천원

① 조사비 Cost of Survey

Unit : 1,000 Won

연 도	계 Total	국고보조금 Government Subsidy	장 기 채 Long-term Loan	기 타 재 원 Others			
				소 계 Sub-total	지 방 비 Local Govern- ment Subsidy	농민부담 Farmer's Burden	기 타 Others
1 9 9 7	5,980,000	5,980,000	-	-	-	-	-
1 9 9 8	6,941,000	6,941,000	-	-	-	-	-
1 9 9 9	7,074,000	7,074,000	-	-	-	-	-
2 0 0 0	6,343,000	6,343,000	-	-	-	-	-
2 0 0 1	7,389,000	7,389,000	-	-	-	-	-
2 0 0 2	6,161,000	6,161,000	-	-	-	-	-
부 산 광 역 시	-	-	-	-	-	-	-
대 구 광 역 시	-	-	-	-	-	-	-
인 천 광 역 시	-	-	-	-	-	-	-
광 주 광 역 시	-	-	-	-	-	-	-
대 진 광 역 시	-	-	-	-	-	-	-
울 산 광 역 시	-	-	-	-	-	-	-
경 기 도	-	-	-	-	-	-	-
강 원 도	-	-	-	-	-	-	-
충 청 북 도	-	-	-	-	-	-	-
충 청 남 도	-	-	-	-	-	-	-
전 라 북 도	-	-	-	-	-	-	-
전 라 남 도	-	-	-	-	-	-	-
경 상 북 도	-	-	-	-	-	-	-
경 상 남 도	-	-	-	-	-	-	-
제 주 도	-	-	-	-	-	-	-
농림부 및 농업기반공사	6,161,000	6,161,000	-	-	-	-	-

사업비집행실적(계속)

Development Project Costs (Cont'd)

단위 : 천원

② 지표수개발 Surface water Development

Unit : 1,000 Won

계	국고보조금 Government Subsidy	장기채 Long-term Loan	기타재원 Others				Year
			소계 Sub-total	지방비 Local Govern- ment Subsidy	농민부담 Farmer's Burden	기타 Others	
Total	Government Subsidy	Long-term Loan	Sub-total	Local Govern- ment Subsidy	Farmer's Burden	Others	Year
60,591,294 (28,110,000)	46,511,294 (14,030,000)	-	14,080,000 (14,080,000)	14,080,000 (14,080,000)	-	-	1 9 9 7
57,942,748 (20,764,980)	47,225,618 (10,047,850)	-	10,717,130 (10,717,130)	10,717,130 (10,717,130)	-	-	1 9 9 8
32,399,691 (2,399,691)	31,199,846 (1,199,846)	-	1,199,845 (1,199,845)	1,199,845 (1,199,845)	-	-	1 9 9 9
31,179,800 (1,179,800)	30,589,900 (589,900)	-	589,900 (589,900)	589,900 (589,900)	-	-	2 0 0 0
35,039,545 (2,494,110)	32,909,555 (584,555)	-	2,129,990 (1,909,555)	2,117,524 (1,909,555)	-	12,466	2 0 0 1
44,281,146 (1,365,640)	43,200,000 (903,000)	-	1,081,146 (462,640)	1,081,146 (462,640)	-	-	2 0 0 2
1,704,000	1,704,000	-	-	-	-	-	Busan-gwangyeoksi
-	-	-	-	-	-	-	Daegu-gwangyeoksi
230,000	230,000	-	-	-	-	-	Incheon-gwangyeoksi
1,000,000	1,000,000	-	-	-	-	-	Gwangju-gwangyeoksi
-	-	-	-	-	-	-	Daejeon-gwangyeoksi
-	-	-	-	-	-	-	Ulsan-gwangyeoksi
480,000	480,000	-	-	-	-	-	Gyeonggi-do
450,000 (450,000)	450,000 (315,000)	-	- (135,000)	- (135,000)	-	-	Gangwon-do
3,800,000 (175,000)	2,900,000 (122,500)	-	900,000 (52,500)	900,000 (52,500)	-	-	Chungchengbuk-do
2,578,000 (300,000)	2,578,000 (210,000)	-	- (90,000)	- (90,000)	-	-	Chungcheongnam-do
6,532,000	6,532,000	-	-	-	-	-	Jeollabuk-do
12,744,146	12,713,000	-	31,146	31,146	-	-	Jeollanam-do
7,729,000 (425,640)	7,579,000 (245,000)	-	150,000 (180,640)	150,000 (180,640)	-	-	Gyeongsangbuk-do
7,034,000 (15,000)	7,034,000 (10,500)	-	- (4,500)	- (4,500)	-	-	Gyeongsangnam-do
-	-	-	-	-	-	-	Jeju-do
-	-	-	-	-	-	-	M.A.F. & KARICO

주 : ()내서는 소규모지표수 개발사업비임.

Note : () shows Small Scale Surfacewater Development Project Costs.

14. 농 업 생 산 기 반 정 비

Agricultural Land and Water

단위 : 천원

③ 지하수개발 Groundwater Development

Unit : 1,000 Won

연 도	계 Total	국고보조금 Government Subsidy	장 기 채 Long-term Loan	기 타 재 원 Others			
				소 계 Sub-total	지 방 비 Local Govern- ment Subsidy	농민부담 Farmer's Burden	기 타 Others
1 9 9 7	14,695,204	7,208,748	-	7,486,456	7,486,456	-	-
1 9 9 8	7,967,769	3,938,884	-	4,028,885	4,028,885	-	-
1 9 9 9	14,089,424	7,053,463	-	7,035,961	7,035,961	-	-
2 0 0 0	8,240,152	4,120,076	-	4,120,076	4,120,076	-	-
2 0 0 1	6,575,631	3,276,957	-	3,298,674	3,298,674	-	-
2 0 0 2	5,882,498	3,455,921	-	2,426,577	2,348,077	78,500	-
부 산 광 역 시	-	-	-	-	-	-	-
대 구 광 역 시	-	-	-	-	-	-	-
인 천 광 역 시	221,442	155,054	-	66,388	66,388	-	-
광 주 광 역 시	-	-	-	-	-	-	-
대 전 광 역 시	-	-	-	-	-	-	-
울 산 광 역 시	560,124	392,115	-	168,009	168,009	-	-
경 기 도	1,138,395	797,481	-	340,914	340,914	-	-
강 원 도	200,000	112,000	-	88,000	88,000	-	-
충 청 북 도	-	-	-	-	-	-	-
충 청 남 도	1,120,000	560,000	-	560,000	560,000	-	-
전 라 북 도	613,237	425,771	-	187,466	187,466	-	-
전 라 남 도	425,300	238,000	-	187,300	108,800	78,500	-
경 상 북 도	1,200,000	600,000	-	600,000	600,000	-	-
경 상 남 도	404,000	175,500	-	228,500	228,500	-	-
제 주 도	-	-	-	-	-	-	-
농림부 및 농업기반공사	-	-	-	-	-	-	-

사업비집행실적(계속)

Development Project Costs (Cont'd)

단위 : 천원

④ 제주도 지하수개발 Jeju-do Groundwater Development

Unit : 1,000 Won

계	국고보조금 Government Subsidy	장기채 Long-term Loan	기타재원 Others				Year
			소계 Sub-total	지방비 Local Govern- ment Subsidy	농민부담 Farmer's Burden	기타 Others	
Total							
760,000	596,000	-	164,000	164,000	-	-	1 9 9 7
-	-	-	-	-	-	-	1 9 9 8
-	-	-	-	-	-	-	1 9 9 9
-	-	-	-	-	-	-	2 0 0 0
-	-	-	-	-	-	-	2 0 0 1
-	-	-	-	-	-	-	2 0 0 2
-	-	-	-	-	-	-	Busan-gwangyeoksi
-	-	-	-	-	-	-	Daegu-gwangyeoksi
-	-	-	-	-	-	-	Incheon-gwangyeoksi
-	-	-	-	-	-	-	Gwangju-gwangyeoksi
-	-	-	-	-	-	-	Daejeon-gwangyeoksi
-	-	-	-	-	-	-	Ulsan-gwangyeoksi
-	-	-	-	-	-	-	Gyeonggi-do
-	-	-	-	-	-	-	Gangwon-do
-	-	-	-	-	-	-	Chungchengbuk-do
-	-	-	-	-	-	-	Chungcheongnam-do
-	-	-	-	-	-	-	Jeollabuk-do
-	-	-	-	-	-	-	Jeollanam-do
-	-	-	-	-	-	-	Gyeongsangbuk-do
-	-	-	-	-	-	-	Gyeongsangnam-do
-	-	-	-	-	-	-	Jeju-do
-	-	-	-	-	-	-	M.A.F. & KARICO

14. 농 업 생 산 기 반 정 비

Agricultural Land and Water

단위 : 천원

⑤ 한발대비 용수개발 Water Development Against Drought

연 도	계 Total	국고보조금 Government Subsidy	장 기 채 Long-term Loan	기
				소 계 Sub-total
1 9 9 7	60,436,144	49,424,000	-	11,012,144
1 9 9 8	-	-	-	-
1 9 9 9	24,998,200	19,998,560	-	4,999,640
2 0 0 0	28,956,324	21,880,179	-	7,076,145
2 0 0 1	285,842,265	167,468,534	-	118,373,731
2 0 0 2	27,496,004	21,990,004	-	5,506,000
부 산 광 역 시	-	-	-	-
대 구 광 역 시	-	-	-	-
인 천 광 역 시	-	-	-	-
광 주 광 역 시	70,000	56,000	-	14,000
대 전 광 역 시	-	-	-	-
울 산 광 역 시	-	-	-	-
경 기 도	5,080,000	4,055,000	-	1,025,000
강 원 도	1,976,000	1,581,000	-	395,000
충 청 북 도	3,118,004	2,494,404	-	623,600
충 청 남 도	3,342,000	2,673,600	-	668,400
전 라 북 도	3,229,000	2,583,000	-	646,000
전 라 남 도	3,457,000	2,765,000	-	692,000
경 상 북 도	3,321,000	2,657,000	-	664,000
경 상 남 도	3,903,000	3,125,000	-	778,000
제 주 도	-	-	-	-
농림부 및 농업기반공사	-	-	-	-

사 업 비 집 행 실 적(계속)

Development Project Costs (Cont'd)

Unit : 1,000 Won

타 재 원 Others			Year
지 방 비 Local Government Subsidy	농 민 부 담 Farmer's Burden	기 타 Others	
10,782,144	-	230,000	1 9 9 7
-	-	-	1 9 9 8
4,999,640	-	-	1 9 9 9
7,060,545	15,600	-	2 0 0 0
118,373,731	-	-	2 0 0 1
5,506,000	-	-	2 0 0 2
-	-	-	Busan-gwangyeoksi
-	-	-	Daegu-gwangyeoksi
-	-	-	Incheon-gwangyeoksi
14,000	-	-	Gwangju-gwangyeoksi
-	-	-	Daejeon-gwangyeoksi
-	-	-	Ulsan-gwangyeoksi
1,025,000	-	-	Gyeonggi-do
395,000	-	-	Gangwon-do
623,600	-	-	Chungchengbuk-do
668,400	-	-	Chungcheongnam-do
646,000	-	-	Jeollabuk-do
692,000	-	-	Jeollanam-do
664,000	-	-	Gyeongsangbuk-do
778,000	-	-	Gyeongsangnam-do
-	-	-	Jeju-do
-	-	-	M.A.F. & KARICO

14. 농 업 생 산 기 반 정 비

Agricultural Land and Water

단위 : 천원

⑥ 수리시설유지관리지원, 채무상환 Support to O&M of Irrigation Facilities, Repayment Loan

연 도	수 리 시 설 유 지 관 리 지 원					
	계 Total			수 리 시 설 유 지 관 리 지 원 Support to O&M of Irrigation Facilities, Repayment Loan		
	국고보조금 Government Subsidy	지 방 비 Local Govern- ment Subsidy	기 타 Others	국고보조금 Government Subsidy	지 방 비 Local Govern- ment Subsidy	기 타 Others
1 9 9 7	135,351,323	-	-	109,033,000	-	-
1 9 9 8	116,137,918	982,623	-	91,729,811	982,623	-
1 9 9 9	94,765,491	-	-	72,169,000	-	-
2 0 0 0	87,155,612	-	-	64,341,000	-	-
2 0 0 1	125,065,000	-	-	102,354,000	-	-
2 0 0 2	145,763,006	1,495,710	-	123,088,311	1,495,710	-
부 산 광 역 시	-	5,000	-	5,000	5,000	-
대 구 광 역 시	7,978	7,978	-	7,978	7,978	-
인 천 광 역 시	24,876	24,876	-	24,876	24,876	-
광 주 광 역 시	34,000	34,000	-	34,000	34,000	-
대 전 광 역 시	9,953	9,953	-	9,953	9,953	-
울 산 광 역 시	3,000	39,275	-	3,000	39,275	-
경 기 도	220,000	293,221	-	220,000	293,221	-
강 원 도	162,000	162,000	-	162,000	162,000	-
충 청 북 도	84,452	84,452	-	84,452	84,452	-
충 청 남 도	253,000	-	-	253,000	-	-
전 라 북 도	39,000	39,000	-	39,000	39,000	-
전 라 남 도	248,000	248,000	-	248,000	248,000	-
경 상 북 도	406,000	-	-	406,000	-	-
경 상 남 도	207,052	221,955	-	207,052	221,955	-
제 주 도	326,000	326,000	-	326,000	326,000	-
농림부 및 농업기반공사	143,737,695	-	-	121,058,000	-	-

주) 1999년까지는 농조지원 사업비임.

사업비 집행 실적(계속)

Development Project Costs (Cont'd)

Unit : 1,000 Won

Support to O&M Irrigation Facilities			채무상환 Repayment Loan	Year
장기채 Long-term Loan				
국고보조금 Government Subsidy	지방비 Local Govern- ment Subsidy	기타 Others	국고보조금 Government Subsidy	
26,318,323	-	-	4,911,184	1 9 9 7
24,408,107	-	-	3,606,400	1 9 9 8
22,596,491	-	-	1,516,619	1 9 9 9
22,814,612	-	-	998,520	2 0 0 0
22,711,000	-	-	1,323,047	2 0 0 1
22,679,695	-	-	-	2 0 0 2
-	-	-	-	Busan-gwangyeoksi
-	-	-	-	Daegu-gwangyeoksi
-	-	-	-	Incheon-gwangyeoksi
-	-	-	-	Gwangju-gwangyeoksi
-	-	-	-	Daejeon-gwangyeoksi
-	-	-	-	Ulsan-gwangyeoksi
-	-	-	-	Gyeonggi-do
-	-	-	-	Gangwon-do
-	-	-	-	Chungcheongbuk-do
-	-	-	-	Chungcheongnam-do
-	-	-	-	Jeollabuk-do
-	-	-	-	Jeollanam-do
-	-	-	-	Gyeongsangbuk-do
-	-	-	-	Gyeongsangnam-do
-	-	-	-	Jeju-do
22,679,695	-	-	-	M.A.F. & KARICO

Note : Until 1999, Project cost is Support to FIA.

14. 농 업 생 산 기 반 정 비

Agricultural Land and Water

단위 : 천원

(다) 물관리자동화 Tele-Metering and Tele-Control

연 도	계 Total	국고보조금 Government Subsidy	장 기 채 Long-term Loan	기
				소 계 Sub-total
1 9 9 7	-	-	-	-
1 9 9 8	-	-	-	-
1 9 9 9	-	-	-	-
2 0 0 0	-	-	-	-
2 0 0 1	5,250,000	5,250,000	-	-
2 0 0 2	5,252,915	5,250,000	-	2,915
부 산 광 역 시	-	-	-	-
대 구 광 역 시	-	-	-	-
인 천 광 역 시	-	-	-	-
광 주 광 역 시	-	-	-	-
대 전 광 역 시	-	-	-	-
울 산 광 역 시	-	-	-	-
경 기 도	470,000	470,000	-	-
강 원 도	470,000	470,000	-	-
충 청 북 도	670,000	670,000	-	-
충 청 남 도	-	-	-	-
전 라 북 도	862,000	862,000	-	-
전 라 남 도	670,000	670,000	-	-
경 상 북 도	672,915	670,000	-	2,915
경 상 남 도	1,438,000	1,438,000	-	-
제 주 도	-	-	-	-
농림부 및 농업기반공사	-	-	-	-

사업비 집행 실적(계속)

Development Project Costs (Cont'd)

Unit : 1,000 Won

타 재 원 Others			Year
지방비 Local Government Subsidy	농민부담 Farmer's Burden	기타 Others	
-	-	-	1 9 9 7
-	-	-	1 9 9 8
-	-	-	1 9 9 9
-	-	-	2 0 0 0
-	-	-	2 0 0 1
-	-	2,915	2 0 0 2
-	-	-	Busan-gwangyeoksi
-	-	-	Daegu-gwangyeoksi
-	-	-	Incheon-gwangyeoksi
-	-	-	Gwangju-gwangyeoksi
-	-	-	Daejeon-gwangyeoksi
-	-	-	Ulsan-gwangyeoksi
-	-	-	Gyeonggi-do
-	-	-	Gangwon-do
-	-	-	Chungchengbuk-do
-	-	-	Chungcheongnam-do
-	-	-	Jeollabuk-do
-	-	-	Jeollanam-do
-	-	2,915	Gyeongsangbuk-do
-	-	-	Gyeongsangnam-do
-	-	-	Jeju-do
-	-	-	M.A.F. & KARICO

14. 농 업 생 산 기 반 정 비

Agricultural Land and Water

단위 : 천원 (3) 대단위농업개발사업 Large Scale Area Development Project

연 도	계 Total	국고보조금 Government Subsidy	기 타	
			소 계 Sub-total	지 방 비 Local Govern- ment Subsidy
1 9 9 7	143,567,452	116,567,452	27,000,000	-
1 9 9 8	169,923,849	120,923,849	49,000,000	-
1 9 9 9	115,975,692	92,975,692	23,000,000	-
2 0 0 0	141,007,022	102,507,022	38,500,000	-
2 0 0 1	153,663,042	110,663,042	43,000,000	-
2 0 0 2	142,196,163	87,196,163	55,000,000	-
영 산 강 (4) 지 구	800,000	800,000	-	-
금 강 (2) 지 구	38,100,000	38,100,000	-	-
미 호 천 (2) 지 구	24,500,000	24,500,000	-	-
홍 보 지 구	18,000,000	18,000,000	-	-
영 산 강 3-1 지 구	41,000,000	-	41,000,000	-
영 산 강 3-2 지 구	14,000,000	-	14,000,000	-
채 무 상 환	5,796,163	5,796,163	-	-

사업비집행실적(계속)

Development Project Costs (Cont'd)

Unit : 1,000 Won

차관 Foreign Loan	재원 Others		기타 Others	Year
	농민부담 Farmer's Burden	농지관리기금 Farmland management Funds		
-	-	27,000,000	-	1 9 9 7
-	-	49,000,000	-	1 9 9 8
-	-	23,000,000	-	1 9 9 9
-	-	38,500,000	-	2 0 0 0
-	-	43,000,000	-	2 0 0 1
-	-	55,000,000	-	2 0 0 2
-	-	-	-	Yeongsangang(4)
-	-	-	-	Geumgang(2)
-	-	-	-	Mihocheon(2)
-	-	-	-	Hongbo
-	-	41,000,000	-	Yeongsangang(3-1)
-	-	14,000,000	-	Yeongsangang(3-2)
-	-	-	-	Repayment Loan

14. 농 업 생 산 기 반 정 비

Agricultural Land and Water

단위 : 천원 (4) 방조제축조사업 Sea dike Construction

연 도	계 Total	국고보조금 Government Subsidy	기 타	
			소 계 Sub-total	지 방 비 Local Govern- ment Subsidy
1 9 9 7	165,279,000	125,279,000	40,000,000	-
1 9 9 8	175,016,000	72,016,000	103,000,000	-
1 9 9 9	181,806,000	114,806,000	67,000,000	-
2 0 0 0	113,400,000	76,400,000	37,000,000	-
2 0 0 1	107,300,000	57,300,000	50,000,000	-
2 0 0 2	180,000,000	-	180,000,000	-
새 만 금	180,000,000	-	180,000,000	-
방조제유지관리	-	-	-	-

사업비집행실적(계속)

Development Projects Cost (Cont'd)

Unit : 1,000 Won

재 원 Others				Year
차 관 Foreign Loan	농 민 부 담 Farmer's Burden	농지관리기금 Farmland management Funds	기 타 Others	
-	-	40,000,000	-	1 9 9 7
-	-	103,000,000	-	1 9 9 8
-	-	67,000,000	-	1 9 9 9
-	-	37,000,000	-	2 0 0 0
-	-	50,000,000	-	2 0 0 1
		180,000,000		2 0 0 2
-	-	180,000,000	-	Saemangeum
-	-	-	-	Sea dike O & M

14. 농 업 생 산 기 반 정 비

Agricultural Land and Water

단위 : 천원 (5) 농촌개발행정 Rural Development Administration

연 도	계 Total	국고보조금 Government Subsidy	기 타	
			소 계 Sub-total	지 방 비 Local Govern- ment Subsidy
1 9 9 7	345,732	345,732	-	-
1 9 9 8	344,247	344,247	-	-
1 9 9 9	308,781	308,781	-	-
2 0 0 0	332,316	332,316	-	-
2 0 0 1	196,090	196,090	-	-
2 0 0 2	246,031	246,031	-	-
부 산 광 역 시	-	-	-	-
대 구 광 역 시	-	-	-	-
인 천 광 역 시	-	-	-	-
광 주 광 역 시	-	-	-	-
대 전 광 역 시	-	-	-	-
울 산 광 역 시	-	-	-	-
경 기 도	-	-	-	-
강 원 도	-	-	-	-
충 청 북 도	-	-	-	-
충 청 남 도	-	-	-	-
전 라 북 도	-	-	-	-
전 라 남 도	-	-	-	-
경 상 북 도	-	-	-	-
경 상 남 도	-	-	-	-
제 주 도	-	-	-	-
농림부 및 농업기반공사	246,031	246,031	-	-

사 업 비 집 행 실 적

Development Project Costs

Unit : 1,000 Won

재 원 Others				Year
농 민 부 담 Farmer's Burden	농지관리기금 Farmland management Funds	용 자 Borrowings	기 타 Others	
-	-	-	-	1 9 9 7
-	-	-	-	1 9 9 8
-	-	-	-	1 9 9 9
-	-	-	-	2 0 0 0
-	-	-	-	2 0 0 1
-	-	-	-	2 0 0 2
-	-	-	-	Busan-gwangyeoksi
-	-	-	-	Daegu-gwangyeoksi
-	-	-	-	Incheon-gwangyeoksi
-	-	-	-	Gwangju-gwangyeoksi
-	-	-	-	Daejeon-gwangyeoksi
-	-	-	-	Ulsan-gwangyeoksi
-	-	-	-	Gyeonggi-do
-	-	-	-	Gangwon-do
-	-	-	-	Chungchengbuk-do
-	-	-	-	Chungcheongnam-do
-	-	-	-	Jeollabuk-do
-	-	-	-	Jeollanam-do
-	-	-	-	Gyeongsangbuk-do
-	-	-	-	Gyeongsangnam-do
-	-	-	-	Jeju-do
-	-	-	-	M.A.F. & KARICO

15. 농 업 생 산 기 반 정 비

Number and Speciality of Personnel Engaged in

단위 : 인 가. 총 괄 Summary

연 도 Year	합 계 Total	행정직 Administ- rator	기 술 직 Technicians							고용원 Laborer	촉탁및 임시직 Temporary
			소 계 Sub-total	토 목 Civil Engineer	농 업 Agrono- mist	전 기 Electrician	기 계 Mechanist	기 능 Assistant			
2 0 0 1	6,724	1,838	4,886	2,892	114	306	288	1,278	8	783	
2 0 0 2	6,635	1,809	4,825	2,897	103	307	289	1,218	11	819	

나. 농 림 부 Ministry of Agriculture & Forestry

2 0 0 1	52	16	36	31	-	-	-	5	-	-
2 0 0 2	52	16	36	31	-	-	-	5	-	-

다. 시 도 Province

2 0 0 1	139	20	119	88	25	-	-	6	-	2
2 0 0 2	141	20	120	89	25	-	-	6	-	2
서울특별시 Seoul-teukbyeolsi	2	-	2	-	2	-	-	-	-	-
부산광역시 Busan-gwangyeoksi	1	-	1	1	-	-	-	-	-	-
대구광역시 Daegu-gwangyeoksi	2	-	2	2	-	-	-	-	-	-
인천광역시 Incheon-gwangyeoksi	2	-	2	2	-	-	-	-	-	-
광주광역시 Gwangju-gwangyeoksi	3	1	2	1	1	-	-	-	-	-
대전광역시 Daejeon-gwangyeoksi	1	-	1	1	-	-	-	-	-	-
울산광역시 Ulsan-gwangyeoksi	2	-	2	2	-	-	-	-	-	-
경 기 도 Gyeonggi-do	9	-	9	7	2	-	-	-	-	-
강 원 도 Gangwon-do	19	1	18	7	10	-	-	1	-	-
충 청 북 도 Chungcheongbuk-do	19	3	16	8	7	-	-	1	-	-
충 청 남 도 Chungcheongnam-do	19	3	16	14	1	-	-	1	-	-
전 라 북 도 Jeollabuk-do	17	4	13	12	-	-	-	1	-	-
전 라 남 도 Jeollanam-do	20	5	15	13	1	-	-	1	-	-
경 상 북 도 Gyeongsangbuk-do	13	3	10	9	-	-	-	1	-	1
경 상 남 도 Gyeongsangnam-do	10	-	9	8	1	-	-	-	-	1
제 주 도 Jeju-do	2	-	2	2	-	-	-	-	-	-

사 업 관 계 직 원 현 황

Agricultural Land and Water Development Projects

라. 시 군 Si and Gun

Unit : Person

연 도 Year	합 계 Total	행정직 Administ-rator	기 술 직 Technicians							축탁및 임시직 Temporary
			소 계 Sub-total	토 목 Civil Engineer	농 업 Agrono-mist	전 기 Electrician	기 계 Mechanist	기 능 Assistant	고용원 Laborer	
2 0 0 1	730	40	690	521	81	10	7	63	8	15
2 0 0 2	726	38	688	518	78	10	7	64	11	15
서울특별시 Seoul-teukbyeolsi	5	-	5	-	5	-	-	-	-	-
부산광역시 Busan-gwangyeoksi	6	-	6	1	5	-	-	-	-	-
대구광역시 Daegu-gwangyeoksi	14	4	10	5	5	-	-	-	-	-
인천광역시 Incheon-gwangyeoksi	22	3	19	2	16	-	-	1	-	1
광주광역시 Gwangju-gwangyeoksi	16	4	12	5	7	-	-	-	-	-
대전광역시 Daejeon-gwangyeoksi	9	3	6	2	4	-	-	-	-	-
울산광역시 Ulsan-gwangyeoksi	17	-	17	5	12	-	-	-	-	-
경 기 도 Gyeonggi-do	80	5	75	58	12	-	1	4	-	1
강 원 도 Gangwon-do	69	1	68	51	4	-	1	12	-	1
충 청 북 도 Chungcheongbuk-do	49	1	48	37	2	1	-	8	-	-
충 청 남 도 Chungcheongnam-do	66	2	64	54	-	1	-	8	1	-
전 라 북 도 Jeollabuk-do	66	3	63	54	-	1	-	7	1	2
전 라 남 도 Jeollanam-do	106	3	103	85	-	1	2	10	5	2
경 상 북 도 Gyeongsangbuk-do	104	2	102	88	1	3	2	7	1	5
경 상 남 도 Gyeongsangnam-do	80	5	75	62	3	-	1	7	2	2
제 주 도 Jeju-do	17	2	15	9	2	3	-	-	1	1

마. 농업기반공사 Korea Agricultural & Rural Infrastructure Corporation

2 0 0 1	5,803	1,762	4,041	2,252	8	296	281	1,204	-	766
2 0 0 2	5,716	1,735	3,981	2,259	-	297	282	1,143	-	802

16. 농 업 기 반 공 사

General Status of KARICO

면적 : 헥타아르

지 사 명 Name of District Office	지 사 수 No. of District Office	지 구 수 No. of Project Unit	농업용수 이용자 No. of Water User	용수관리 회수 No. of Water Management Organization	구 역 면 적 Bounded Area					
					계 Total	수 혜 면 적 Benefitted Area			Development Region	Non-development Region
						소 계 Sub-total				
1 9 9 4	106	447	923,579	16,619	550,106.8	497,587.6	408,650.7	88,936.9		
1 9 9 5	106	413	925,955	16,796	547,138.1	494,380.4	406,280.4	88,100.0		
1 9 9 6	106	393	932,026	16,841	545,443.3	490,339.8	422,739.8	67,600.0		
1 9 9 7	105	380	950,069	17,128	582,277.7	499,079.8	433,011.9	66,067.9		
1 9 9 8	105	380	964,011	17,394	600,576.4	509,696.5	441,542.0	68,154.5		
1 9 9 9	104	382	958,801	17,399	606,088.1	512,964.0	449,703.6	63,260.4		
2 0 0 0	89	414	1,000,832	14,756	611,031.3	520,824.5	462,197.9	58,626.6		
2 0 0 1	92	419	981,996	15,557	620,724.9	533,249.5	479,738.5	53,511.0		
2 0 0 2	92¹⁾	432	980,212	15,376	621,109.3	532,145.1	477,719.8	54,425.3		
경 기 도 Gyeonggi-do	10	76	105,584	1,878	80,150.5	69,114.9	59,600.7	9,514.2		
여 주 · 이 천 Yeoju · Ichon		21	6,382	136	5,570.0	4,446.0	4,055.6	390.4		
양 평 · 광 주 · 서 울 Yangpyeong · Gwangju · Seoul		17	10,073	58	3,128.7	2,778.2	2,778.2	-		
수 원 Suwon		1	15,815	251	9,442.0	8,046.1	6,285.6	1,760.5		
연 천 · 포 천 Yeoncheon · Pocheon		22	4,751	82	3,825.8	3,428.7	3,428.7	-		
파 주 Paju		1	16,132	210	10,191.9	9,217.2	9,217.2	-		
고 양 Goyang		1	5,380	40	3,487.4	3,002.4	3,002.4	-		
강 화 Ganghwa		9	6,625	90	6,336.2	4,738.0	4,738.0	-		
김 포 Gimpo		2	16,713	284	8,890.0	8,371.8	4,537.4	3,834.4		
평택 Pyeongtaek		1	16,489	469	19,650.0	17,593.0	15,627.8	1,965.2		
안 성 Anseong		1	7,224	258	9,628.5	7,493.5	5,929.8	1,563.7		
강 원 도 Gangwon-do	5	64	25,179	291	15,939.8	14,295.6	12,532.0	1,763.6		
홍 천 · 춘 천 Hongcheon · Chuncheon		23	7,199	80	3,668.8	3,008.5	2,165.5	843.0		
원 주 Wonju		12	4,667	48	2,376.3	2,118.8	2,118.8	-		
강릉 Gangneung		14	6,340	60	2,794.8	2,518.6	1,917.0	601.6		
영 북 Yeongbuk		6	2,228	43	1,355.0	1,267.0	948.0	319.0		
철 원 Cheorwon		9	4,745	60	5,744.9	5,382.7	5,382.7	-		

주 : 지사수에는 금강사업단, 제주도본부가 포함된 숫자임.

지 사 별 일 반 현 황

District Offices

Area : ha

시 설 면 적 Facilities Area	구 역 외 수혜면적 Out of Project Area	경지정리 면 적 Land Consolidated Area	지사사무소 소재지 Location of District Office	행 정 구 역 (시, 군) Benefitted Area Distributed(Name of Si, Gun)
52,519.2	7,383.5	416,853.9		
52,757.7	9,937.6	422,331.6		
55,103.5	9,940.2	429,322.3		
83,197.9	8,413.2	436,387.7		
90,879.9	6,018.9	440,171.3		
93,124.1	4,827.2	448,562.3		
90,206.8	4,922.2	453,181.6		
87,475.4	4,743.2	453,248.2		
88,964.2	4,644.6	456,780.0		
11,035.6	1,514.2	58,283.9		
1,124.0	22.2	3,886.5	여주군 능서면 신지리 785-1	여주군, 이천시, 안성시
350.5	12.8	1,680.2	양평군 강상면 교평리 449-1	양평군, 광주시, 남양주시, 하남시, 여주군, 성남시, 서울특별시
1,395.9	83.6	7,049.1	수원시 장안구 파장동 562	수원시, 성남시, 시흥시, 화성시, 안산시, 용인시, 오산시, 군포시, 의왕시, 안양시, 파천시, 광명시, 연천군, 포천군
397.1	54.1	2,891.1	연천군 전곡읍 은대리 568	연천군, 포천군
974.7	70.0	8,612.0	파주시 금촌2동 778	파주시, 고양시, 동두천시, 양주군, 연천군
485.0	-	2,766.9	고양시 덕양구 토당동 343-1	고양시, 파주시
1,598.2	96.0	4,679.4	강화군 강화읍 갑곶리 513	인천광역시, 강화군
518.2	562.2	7,688.7	김포시 김포읍 사우동 288	서울특별시, 인천광역시, 부천시, 김포시
2,057.0	527.9	11,996.0	평택시 안중면 안중리 42-60	평택시, 화성시, 용인시, 안성시, 아산시, 천안시, 오산시
2,135.0	85.4	7,034.0	안성시 금산동 126	안성시, 용인시, 평택시, 천안시
1,644.2	256.0	11,797.0		
660.3	16.5	2,498.9	홍천군 홍천읍 희망리 267-3	홍천군, 횡성군, 춘천시, 양구군
257.5	12.5	1,974.6	원주시 문막읍 문막2리 223	원주시, 평창군, 정선군, 영월군
276.2	-	2,190.2	강릉시 홍계동 218	강릉시, 삼척시, 양양군
88.0	11.0	1,128.0	속초시 대포동 470-9	속초시, 고성군, 양양군
362.2	216.0	4,005.3	철원군 철원읍 화지리 988	철원군, 포천군

Note : Geumgang-saeopdan and Jeju Provincial Office are included in the number of District Offices.

16. 농 업 기 반 공 사

General Status of KARICO

면적 : 헥타아르

지 사 명 Name of District Office	지 사 수 No. of District Office	지 구 수 No. of Project Unit	농업용수 이용자 No. of Water User	용수관리 회수 No. of Water Management Organization	구 역 면 적 Bounded Area			
					계 Total	수 혜 면 적 Benefitted Area		
						소 계 Sub-total	진흥지역 Development Region	비진흥지역 Non-development Region
충 청 북 도 Chungcheongbuk-do	7	17	62,607	1,107	36,289.5	29,113.2	26,792.4	2,320.8
보 은 Boeun		1	6,703	147	3,726.6	3,012.3	3,012.3	-
충 주 · 제 천 Chungju · Jecheon		2	11,987	117	6,159.2	5,147.2	4,543.2	604.0
청 원 Cheongwon		3	10,319	165	6,482.3	4,823.5	3,792.2	1,031.3
진 천 Jincheon		1	6,344	138	4,670.5	4,071.0	4,071.0	-
괴 산 Goesan		3	7,804	172	4,956.1	3,807.0	3,532.3	274.7
음 성 Eumseong		1	8,176	178	6,147.4	4,553.0	4,321.2	231.8
옥 천 · 영 동 Okcheon · Yeongdong		6	11,274	190	4,147.4	3,699.2	3,520.2	179.0
충 청 남 도 Chungcheongnam-do	13	17	136,590	2,175	105,251.4	86,837.8	79,827.7	7,010.1
연 기 · 대 금 Yeongi · Daegeum		2	6,524	130	3,730.2	3,260.0	2,796.6	463.4
천 안 Cheonan		1	4,638	78	3,045.0	2,403.0	2,109.0	294.0
청 양 Cheongyang		1	9,175	50	3,711.3	3,118.0	3,063.0	55.0
홍 성 Hongseong		1	3,352	44	2,184.3	1,558.1	1,558.1	-
공 주 Gongju		1	8,300	100	4,276.4	3,700.4	3,700.4	-
논 산 Nonsan		1	18,064	353	14,104.0	12,036.2	9,813.3	2,222.9
부 여 Buyeo		1	12,463	193	8,542.0	6,730.7	6,730.7	-
서 천 Seocheon		1	9,520	199	6,997.0	6,407.0	6,407.0	-
보 령 Boryeong		1	8,986	120	6,197.0	4,824.0	4,824.0	-
예 산 Yesan		1	18,616	334	17,461.5	14,830.2	14,581.5	248.7
서 산 Seosan		4	14,538	203	14,813.8	9,329.8	6,448.9	2,880.9
당 진 Dangjin		1	12,797	135	11,814.8	11,285.3	11,285.3	-
아 산 Asan		1	9,617	236	8,374.1	7,355.1	6,509.9	845.2

지 사 별 일 반 현 황(계속)

District Offices (Cont'd)

Area : ha

시 설 면 적 Facilities Area	구 역 외 수혜면적 Out of Project Area	경지정리 면 적 Land Consolidated Area	지사사무소 소재지 Location of District Office	행 정 구 역 (시, 군) Benefitted Area Distributed(Name of Si, Gun)
7,176.3	48.1	27,050.5		
714.3	-	3,000.0	보은군 보은읍 삼산리 164-12	보은군
1,012.0	14.4	4,967.3	충주시 문화동 1320	충주시, 제천시, 단양군, 괴산군
1,658.8	18.5	4,668.2	청주시 상당구 용암동 1602	청주시, 청원군, 진천군
599.5	-	3,653.6	진천군 진천읍 읍내리 271-1	진천군, 음성군, 안성시
1,149.1	2.3	3,437.5	괴산군 괴산읍 동부리 702-15	괴산군, 음성군, 진천군, 상주시
1,594.4	-	4,457.6	음성군 음성읍 사정리 1135	음성군
448.2	12.9	2,866.3	옥천군 옥천읍 문정리 234-1	옥천군, 영동군, 보은군
18,413.6	729.4	76,963.9		
470.2	-	2,599.0	연기군 서면 월하리 650-30	연기군, 금산군, 논산시, 대전광역시, 청원군
642.0	11.0	938.0	천안시 원성동 470-5	천안시, 아산시
593.3	6.1	2,858.3	청양군 청양읍 교월리 94-4	청양군, 예산군, 홍성군
626.2	13.4	1,561.7	홍성군 홍성읍 고암리 964	홍성군, 예산군
576.0	-	3,106.6	공주시 신관동 612-6	공주시, 논산시, 연기군, 청양군
2,067.8	-	10,607.4	논산시 부창동 196-3	논산시, 공주시, 부여군, 익산시
1,811.3	18.9	6,332.0	부여군 규암면 외리 245	부여군
590.0	-	6,483.6	서천군 서천읍 군사리 500	서천군, 부여군
1,373.0	-	3,308.2	보령시 죽정동 48-1	보령시, 서천군
2,631.3	210.9	13,343.9	예산군 예산읍 주교리 145	예산군, 홍성군, 당진군, 청양군
5,484.0	67.5	8,616.4	서산시 석림동 508-5	서산시, 태안군, 당진군, 홍성군
529.5	296.2	9,787.0	당진군 당진읍 읍내리 306-8	당진군
1,019.0	105.4	7,421.8	아산시 모종동 461-2	아산시, 예산군, 평택시

16. 농 업 기 반 공 사

General Status of KARICO

면적 : 헥타아르

지 사 명 Name of District Office	지 사 수 No. of District Office	지 구 수 No. of Project Unit	농업용수 이용자 No. of Water User	용수관리 회수 No. of Water Management Organization	구 역 면 적 Bounded Area			
					계 Total	수 혜 면 적 Benefitted Area		
						소 계 Sub-total	진흥지역 Development Region	비진흥지역 Non-devel- opment Region
전 라 북 도 Jeollabuk-do	9	26	153,931	2,877	122,177.6	102,047.4	93,517.3	8,530.1
남 원 Namwon		7	17,118	276	9,211.0	7,375.0	7,375.0	-
순 창 Sunchang		6	6,310	117	3,366.4	2,825.3	2,825.3	-
동 진 Dongjin		1	43,894	1,001	45,525.0	38,123.0	38,123.0	-
군 산 Gunsan		1	34,973	620	34,029.0	27,526.8	21,364.7	6,162.1
익 산 Iksan		3	15,455	325	11,554.4	10,005.4	8,037.4	1,968.0
전 주 Jeonju		3	18,603	264	8,917.1	7,371.1	7,027.9	343.2
고 창 Gochang		1	6,457	137	4,302.0	4,038.5	3,983.6	54.9
정 읍 Jeongeup		3	8,243	137	3,717.1	3,316.3	3,314.4	1.9
금강사업단 Geumgang-saeopdan		1	2,878	-	1,555.6	1,466.0	1,466.0	-
전 라 남 도 Jeollanam-do	17	116	175,499	3,085	104,862.7	94,525.9	88,023.3	6,502.6
순천·광양·여수 Suncheon · Gwangyang · Yeosu		3	14,068	146	5,721.1	5,270.5	3,410.7	1,859.8
강진·완도 Gangjin · Wando		3	8,261	151	5,071.1	4,739.1	4,739.1	-
무안·신안 Muan · Sinan		2	9,453	159	6,428.5	4,743.5	4,743.5	-
곡성 Gokseong		1	5,564	87	2,709.5	2,452.8	2,446.5	6.3
구례 Gurye		1	5,216	95	3,383.5	2,731.2	2,326.0	405.2
나주 Naju		18	26,767	415	16,384.7	14,532.7	14,532.7	-
담양 Damyang		1	11,061	212	6,174.2	5,742.9	5,742.9	-
함평 Hampyeong		9	6,955	156	4,890.0	4,502.5	4,502.5	-
장성·광주 Jangseong · Gwangju		24	26,375	386	10,413.0	10,374.3	6,226.6	4,147.7

지 사 별 일 반 현 황(계속)

District Offices (Cont'd)

Area : ha

시 설 면 적 Facilities Area	구 역 외 수혜면적 Out of Project Area	경지정리 면 적 Land Consolidated Area	지사사무소 소재지 Location of District Office	행 정 구 역 (시, 군) Benefitted Area Distributed(Name of Si, Gun)
20,130.2	793	87,283		
1,836.0	-	6,976.0	남원시 도통동 153-2	남원시, 장수군, 무주군
541.1	-	2,747.1	순창군 순창읍 순화리 226	순창군
7,402.0	309.2	36,322.4	김제시 신흥동 491-1	김제시, 정읍시, 부안군
6,502.2	280.4	20,339.0	익산시 목천동 715-22	익산시, 군산시, 완주군
1,549.0	142.7	7,697.0	익산시 함열읍 남당리 643-2	익산시, 군산시, 논산시
1,546.0	-	6,310.0	전주시 완산구 서신동 773-2	전주시, 김제시, 완주군, 임실군, 진안군, 무주군, 장수군
263.5	54.9	4,008.3	고창군 고창읍 읍내리 756-5	고창군, 영광군
400.8	5.6	2,883.3	정읍시 수성동 578-1	정읍시, 고창군
89.6	-	-	군산시 성산면 성덕리 158-2	부여군, 서천군, 군산시
10,336.8	249.1	81,752.6		
450.6	2.0	4,645.8	순천시 장천동 37-1	순천시, 광양시, 여주시, 보성군
332.0	38.8	4,735.5	강진군 강진읍 평동리 15-9	강진군, 영암군, 완도군
1,685.0	-	4,743.5	목포시 상동 509	목포시, 신안군, 무안군
256.7	6.3	2,421.7	곡성군 곡성읍 학정리 664-2	곡성군
652.3	90.3	2,052.1	구례군 구례읍 봉동리 188-1	구례군
1,852.0	37.6	12,269.9	나주시 파원동 81-2	나주시
431.3	1.8	4,628.3	담양군 담양읍 백동리 342-3	담양군
387.5	-	3,965.1	함평군 함평읍 함평리 17	함평군
38.7	9.3	8,759.0	장성군 장성읍 영천리	장성군, 광주광역시

16. 농 업 기 반 공 사

General Status of KARICO

면적 : 헥타아르

지 사 명 Name of District Office	지 사 수 No. of District Office	지 구 수 No. of Project Unit	농업용수 이용자 No. of Water User	용수관리 회수 No. of Water Management Organization	구 역 면 적 Bounded Area			
					계 Total	수 혜 면 적 Benefitted Area		
						소 계 Sub-total	진흥지역 Development Region	비진흥지역 Non-development Region
고 흥 Goheung		3	7,287	139	4,477.3	3,697.6	3,697.6	-
보 성 Boseong		15	6,390	144	4,475.3	4,252.0	4,252.0	-
화 순 Hwasun		1	8,758	167	3,758.8	3,370.6	3,287.0	83.6
장 흥 Jangheung		13	5,145	115	4,133.8	3,599.1	3,599.1	-
해 남 Haenam		10	8,621	212	6,066.6	6,005.0	6,005.0	-
영 암 Yeongam		10	13,977	254	11,924.4	10,289.3	10,289.3	-
영 광 Yeonggwang		1	5,756	127	5,485.8	5,080.8	5,080.8	-
진 도 Jindo		1	5,845	120	3,365.1	3,142.0	3,142.0	-
경 상 북 도 Gyeongsangbuk-do	17	26	167,705	1,856	79,095.9	70,840.2	63,929.2	6,911.0
청 송 Cheongsong		4	5,212	69	1,875.3	1,525.0	1,285.9	239.1
안 동 Andong		1	6,471	64	3,939.5	3,357.2	3,357.2	-
철 곡 Chilgok		1	6,334	80	2,982.3	2,525.2	2,525.2	-
구 미 Gumi		1	11,382	86	6,002.6	5,709.4	5,116.9	592.5
예 천 Yecheon		1	5,702	84	3,121.0	3,078.0	3,078.0	-
영 주 Yeongju		2	9,628	68	2,807.9	2,601.6	2,601.6	-
달 성 Dalseong		1	11,509	70	5,261.0	4,803.0	3,625.0	1,178.0
의 성 Uiseong		4	13,523	215	7,139.0	7,000.0	6,912.1	87.9
영 덕 Yeongdeok		2	10,420	76	3,931.6	3,267.9	2,684.8	583.1
포 향 Pohang		1	12,602	114	5,388.8	4,775.7	3,542.3	1,233.4
경 주 Gyeongju		1	17,017	179	8,645.4	7,734.0	5,438.0	2,296.0

지 사 별 일 반 현 황(계속)

District Offices (Cont'd)

Area : ha

시 설 면 적 Facilities Area	구 역 외 수혜면적 Out of Project Area	경지정리 면 적 Land Consolidated Area	지사사무소 소재지 Location of District Office	행 정 구 역 (시, 군) Benefitted Area Distributed(Name of Si, Gun)
779.7	-	2,761.0	고흥군 고흥읍 남계리 404-7	고흥군
223.3	-	4,165.5	보성군 득량면 예당리 458	보성군, 고흥군
388.2	-	2,985.8	화순군 능주면 관영리 44-27	화순군, 나주시, 담양군
534.7	-	3,496.4	장흥군 장흥읍 건산리 469-3	장흥군, 강진군
61.6	-	5,473.0	해남군 해남읍 해리 141	해남군, 강진군
1,635.1	-	6,822.0	영암군 영암읍 교동리 369-1	영암군
405.0	63.0	4,688.0	영광군 군남면 포천리 552	영광군, 함평군, 고창군
223.1	-	3,140.0	진도군 진도읍 교동리 560	진도군
8,255.7	881.3	55,673.8		
350.3	-	1,255.1	청송군 진보면 진안리 54	청송군, 영양군
582.3	198.9	3,013.3	안동시 풍산읍 안교리 481-1	안동시, 예천군
457.1	8.5	1,691.0	철곡군 왜관읍 왜관리 359-5	철곡군, 구미시, 김천시, 대구광역시
293.2	55.2	3,985.6	구미시 송정동 47	구미시, 김천시
43.0	-	2,316.2	예천군 예천읍 남본리 88-4	예천군, 안동시
206.3	-	732.8	영주시 풍기읍 교촌리 61	영주시, 봉화군
458.0	12.8	4,083.0	대구시 남구 대명3동 2289-2	대구광역시, 창녕군
139.0	250.8	5,868.1	의성군 안계면 용기리 839-3	의성군, 군위군, 구미시, 상주시
663.7	0.9	2,165.4	영덕군 영해면 성내리 676	영덕군, 울진군
613.1	46.9	4,242.3	포항시 북구 흥해읍 옥성리 62-2	포항시, 경주시
911.4	-	5,574.0	경주시 황오동 150-1	경주시, 포항시, 울산광역시

16. 농 업 기 반 공 사

General Status of KARICO

면적 : 헥타아르

지 사 명 Name of District Office	지 사 수 No. of District Office	지 구 수 No. of Project Unit	농업용수 이용자 No. of Water User	용수관리 회수 No. of Water Management Organization	구 역 면 적 Bounded Area			
					계 Total	수 혜 면 적 Benefitted Area		
						소 계 Sub-total	진흥지역 Development Region	비진흥지역 Non-development Region
영 천 Yeongcheon		1	9,502	141	4,328.0	3,299.0	3,280.0	19.0
경 산 Gyeongsan		2	9,846	95	3,916.6	3,398.0	3,398.0	-
고 령 Goryeong		1	7,083	107	3,565.3	3,454.3	3,360.8	93.5
성 주 Seongju		1	9,030	112	3,820.0	3,400.0	3,400.0	-
상 주 Sangju		1	12,734	148	7,331.7	6,255.0	5,813.7	441.3
문 경 Mungyeong		1	9,710	148	5,039.9	4,656.9	4,509.7	147.2
경 상 남 도 Gyeongsangnam-do	13	83	152,406	2,097	77,055.9	65,127.1	53,288.2	11,838.9
김 해 · 양 산 Gimhae · Yangsan		12	20,613	289	14,290.4	11,191.4	3,392.6	7,798.8
고 성 · 거 제 Goseong · Geoje		3	9,717	137	4,123.4	3,660.7	3,660.7	-
울 산 Ulsan		22	9,951	97	3,650.2	3,414.0	1,302.1	2,111.9
진 산 Jinsan		2	13,839	123	6,970.6	5,351.0	5,307.8	43.2
의 령 Uiryeong		6	8,977	138	3,336.8	3,013.4	3,013.4	-
함 안 Haman		1	10,836	171	6,860.7	5,274.5	4,645.4	629.1
창 념 Changnyeong		1	11,410	105	6,164.6	5,342.8	4,746.7	596.1
밀 양 Miryang		8	11,623	189	7,684.4	7,089.5	6,967.7	121.8
창 원 Changwon		3	9,259	146	5,386.2	4,898.0	4,360.0	538.0
사 천 Sacheon		8	9,930	125	3,425.5	3,053.0	3,053.0	-
거 창 Geochang		2	8,403	147	3,637.2	3,395.9	3,395.9	-
합 천 Hapcheon		1	7,362	125	5,011.9	3,418.0	3,418.0	-
하 동 · 남 해 Hadong · Namhae		14	20,486	305	6,514.0	6,024.9	6,024.9	-
제 주 도 Jeju-do	1	7	711	10	286.0	243.0	209.0	34.0
제 주 Jeju		7	711	10	286.0	243.0	209.0	34.0

지 사 별 일 반 현 황

District Offices

Area : ha

시 설 면 적 Facilities Area	구 역 외 수혜면적 Out of Project Area	경지정리 면 적 Land Consolidated Area	지사사무소 소재지 Location of District Office	행 정 구 역 (시, 군) Benefitted Area Distributed(Name of Si, Gun)
1,029.0	-	2,979.0	영천시 화룡동 252-1	영천시, 경산시, 경주시
518.6	-	2,715.0	경산시 중방동 841-5	경산시, 청도군, 대구광역시
111.0	78.4	3,069.6	고령군 고령읍 쾌빈리 168-5	고령군
420.0	-	3,010.0	성주군 성주읍 예산리 354-22	성주군, 칠곡군
1,076.7	228.9	5,400.5	상주시 만산동 696-7	상주시, 문경시
383.0	-	3,572.9	문경시 산양면 불암리 251-4	문경시, 예천군
11,928.8	173.7	57,975.2		
3,099.0	-	11,028.1	김해시 서상동 258	김해시, 양산시, 창원시, 부산광역시
462.7	9.8	3,258.1	고성군 고성읍 송학리 237-5	고성군, 통영시, 거제시
236.2	-	1,282.3	울산광역시 중구 학성동 431-6	울산광역시, 경주시
1,619.6	-	5,175.6	진주시 하대동 320-1	진주시, 산청군
323.4	8.1	2,842.6	의령군 의령읍 서동리 483-1	의령군
1,586.2	27.0	4,680.2	함안군 가야읍 도항리 84-1	함안군
821.8	122.3	4,906.0	창녕군 창녕읍 교하리 27-1	창녕군, 밀양시, 달성군
594.9	6.5	6,878.9	밀양시 내이동 1133	밀양시
488.2	-	4,192.0	창원시 대산면 제동리 260-1	창원시, 마산시, 김해시
372.5	-	2,479.8	사천시 사천읍 사주리 70	사천시
241.3	-	2,978.9	거창군 거창읍 상림리 16-3	거창군, 함양군
1,593.9	-	2,915.4	합천군 초계면 아막리 75	합천군, 의령군, 산청군
489.1	-	5,357.3	하동군 하동읍 광평리 246-13	하동군, 남해군
43.0	-	-		
43.0	-	-	제주시 삼양2동 2127-1	제주시, 북제주군, 남제주군, 서귀포시

17. 농업기반공사 지사별 양(배)수장 가동 Operating Hours and Amount of Electricity & Oil Used in

지 사 명	전 동 기 Electric Motor					경 유	
	총마력수	대 수	가동시간	전기사용량	금 액	총마력수	대 수
	Amount of HP (HP)	No.	Operating Hours (h)	Amount of Electricity Used (kWh)	Charge (천원)	Amount of HP (HP)	NO.
1 9 9 7	599,733	6,032	3,934,259	271,538,385	7,246,874	32,896	177
1 9 9 8	641,217	6,475	3,001,896	215,650,207	6,263,442	34,298	193
1 9 9 9	661,851	6,758	3,334,818	268,709,242	7,159,750	30,533	165
2 0 0 0	703,456	5,813	2,855,335	252,801,201	7,317,791	39,813	156
2 0 0 1	710,518	5,781	3,444,724	309,496,074	7,873,868	24,439	117
2 0 0 2	816,612	6,204	2,758,092	270,783,205	8,818,538	25,139	108
경 기 도	106,531	687	606,703	56,361,606	2,159,261	87	1
여주·이천	9,283	98	69,620	7,020,052	155,209	-	-
양평·광주·서울	5,188	35	20,984	2,668,596	72,944	-	-
수 원	5,208	70	50,944	4,646,330	86,768	-	-
연천·포천	10,850	48	31,524	5,150,169	135,197	-	-
파 주	26,936	115	44,171	9,912,417	260,460	-	-
고 양	3,650	17	3,282	1,032,960	788,449	-	-
강 화	4,430	37	16,021	1,373,471	35,920	-	-
김 포	15,999	55	25,257	5,785,782	154,619	-	-
평 택	23,318	156	311,190	17,940,165	443,170	87	1
안 성	1,669	56	33,710	831,664	26,525	-	-
강 원 도	14,931	251	110,900	8,157,042	216,571	20	1
홍천·춘천	1,215	16	6,896	562,737	15,549	-	-
원 주	4,195	45	14,468	1,044,659	28,990	-	-
강 릉	2,298	46	2,898	38,661	3,416	-	-
영 북	1,575	18	3,573	224,289	7,560	20	1
철 원	5,648	126	83,065	6,286,696	161,056	-	-
충 청 북 도	89,503	322	184,440	9,474,671	241,476	-	-
보 은	2,340	57	33,908	1,301,887	34,631	-	-
충주·제천	5,208	45	36,973	2,619,854	67,699	-	-
청 원	11,305	81	31,574	1,583,247	37,270	-	-
진 천	3,425	36	9,177	443,903	13,463	-	-
괴 산	2,445	35	30,376	1,393,117	35,743	-	-
음 성	61,220	31	29,522	699,645	18,655	-	-
옥천·영동	3,560	37	12,910	1,433,018	34,015	-	-
충 청 남 도	140,685	1,072	511,769	54,496,407	1,347,646	90	5
연기·대금	7,080	56	20,894	1,844,231	48,292	-	-
천 안	285	13	5,509	130,654	3,933	-	-
청 양	7,168	68	80,371	1,564,964	48,076	-	-
홍 성	717	27	11,997	397,190	9,033	-	-

17. 농업기반공사 지사별 양(배)수장 가동 Operating Hours and Amount of Electricity & Oil Used in

지 사 명	전 동 기 Electric Motor					경 유	
	총마력수	대 수	가동시간	전기사용량	금 액	총마력수	대 수
	Amount of HP (HP)	No.	Operating Hours (h)	Amount of Electricity Used (kWh)	Charge (천원)	Amount of HP (HP)	NO.
공 주	3,367	86	21,560	1,792,483	51,024	-	-
논 산	41,402	317	112,593	10,490,812	294,643	-	-
부 여	34,532	166	49,702	10,117,828	149,128	90	5
서 천	1,220	32	17,507	658,079	18,459	-	-
보 령	5,139	56	42,755	2,860,693	75,741	-	-
예 산	4,655	21	6,949	2,581,825	62,497	-	-
서 산	4,405	70	37,799	5,929,931	155,668	-	-
당 진	21,800	72	48,064	11,495,666	308,844	-	-
아 산	8,915	88	56,069	4,632,051	122,308	-	-
전 라 북 도	107,159	780	291,749	35,320,046	885,829	2,127	16
남 원	1,070	22	4,541	629,665	17,541	-	-
순 창	1,734	45	30,673	1,203,958	31,690	-	-
동 진	42,183	321	126,690	10,422,346	295,464	2,067	14
군 산	11,712	178	50,155	3,542,211	102,386	-	-
익 산	20,315	105	42,145	10,896,967	206,634	-	-
전 주	5,420	26	5,489	261,086	10,940	-	-
고 창	755	18	9,129	340,576	10,080	60	2
정 읍	1,370	25	11,841	552,875	14,931	-	-
금강사업단	22,600	40	11,086	7,470,362	196,163	-	-
전 라 남 도	79,402	879	330,685	28,594,366	930,239	425	5
순천·광양·여수	1,446	45	23,532	573,412	19,060	-	-
강진·완도	1,907	60	21,211	976,438	33,877	-	-
무안·신안	4,350	61	30,675	2,056,175	58,680	-	-
곡 성	2,413	41	15,625	759,974	24,199	-	-
구 폐	1,095	16	6,752	424,649	12,048	-	-
나 주	18,880	129	34,684	4,634,641	135,745	395	3
담 양	1,849	49	20,399	456,840	13,435	-	-
함 평	4,910	31	12,166	526,038	19,481	-	-
장성·광주	3,778	57	24,049	840,596	26,355	-	-
고 흥	561	27	10,789	447,004	19,213	-	-
보 성	1,170	27	6,054	283,888	8,485	-	-
화 순	1,975	25	7,535	321,682	10,063	30	2
장 흥	1,753	31	22,661	594,716	19,658	-	-
해 남	2,673	54	19,671	785,039	24,921	-	-
영 암	18,100	102	32,799	9,103,658	344,099	-	-
영 팡	4,790	60	7,790	245,252	11,145	-	-

17. 농업기반공사 지사별 양(배)수장 가동 Operating Hours and Amount of Electricity & Oil Used in

지 사 명	전 동 기 Electric Motor					경 유	
	총마력수	대 수	가동시간	전기사용량	금 액	총마력수	대 수
	Amount of HP (HP)	No.	Operating Hours (h)	Amount of Electricity Used (kWh)	Charge (천원)	Amount of HP (HP)	NO.
진 도	6,952	60	28,049	2,322,494	68,829	-	-
영산강사업단	800	4	6,244	3,241,870	80,946	-	-
경 상 북 도	98,743	1,084	355,632	44,607,456	1,622,801	505	5
청 송	1,945	32	10,000	649,810	19,608	-	-
안 동	4,085	53	17,815	3,303,566	440,452	-	-
칠 곡	3,221	35	19,153	1,564,282	43,576	-	-
구 미	6,940	112	22,559	3,474,711	105,175	-	-
예 천	9,960	40	12,778	2,605,102	90,684	-	-
달 성	11,120	100	41,816	6,417,341	176,230	-	-
의 성	18,441	253	59,755	13,960,692	379,114	-	-
영 덕	1,122	26	21,161	345,228	14,947	-	-
포 향	2,678	61	16,023	986,201	30,735	-	-
경 주	4,142	99	40,586	2,614,393	69,174	130	2
영 천	1,765	26	7,406	447,214	15,689	225	2
경 산	1,021	22	10,637	225,422	8,117	-	-
고 령	15,880	98	42,763	4,509,506	127,049	150	1
성 주	3,660	17	3,469	459,841	14,772	-	-
상 주	11,803	79	25,273	2,673,247	76,047	-	-
문 경	960	31	4,438	370,900	11,432	-	-
경 상 남 도	179,628	1,128	365,364	33,749,111	1,413,565	21,885	75
김해·양산	26,113	173	66,581	5,442,280	551,416	485	3
고성·거제	1,293	38	9,796	649,470	10,245	-	-
울 산	1,851	54	17,196	634,668	21,256	1,275	-
진 산	15,354	155	45,071	2,533,090	78,207	1,120	7
의 령	13,370	92	30,986	3,875,020	101,822	-	-
함 안	36,378	159	48,820	5,054,313	166,942	6,530	20
창 념	30,349	130	43,181	5,178,179	164,735	4,015	15
밀 양	20,920	92	28,722	2,814,864	92,576	6,460	20
창 원	18,722	79	23,664	3,629,907	103,084	1,310	3
사 천	1,093	29	4,725	275,032	10,913	-	-
거 창	160	9	470	22,072	955	-	-
합 천	6,330	78	32,301	2,458,470	67,446	150	1
하동·남해	7,695	40	13,851	1,181,746	43,968	540	6
제 주 도	30	1	850	22,500	1,150	-	-
계 주	30	1	850	22,500	1,150	-	-

시간 및 전기유류 사용량

Pumping & Drainage Station of KARICO District Offices

엔		진 Engine				Name of District Office
Diesel		기 타 유 류 Other Oils				
사 용 량 Amount of Diesel Used (l)	금 액 Charge (천원)	총마력수 Amount of HP (HP)	대 수 NO.	사 용 량 Amount of other Oils Used (l)	금 액 Charge (천원)	
-	-	-	-	-	-	Jindo
-	-	-	-	-	-	Yeongsangang-sacopdan
9,715	6,830	425	6	90	227	Gyeongsangbuk-do
-	-	-	-	-	-	Cheongsong
-	-	-	-	-	-	Andong
-	-	-	-	-	-	Chilgok
-	-	-	-	-	-	Gumi
-	-	-	-	-	-	Yecheon
-	-	-	-	-	-	Dalseong
-	-	-	-	-	-	Uiseong
-	-	-	-	-	-	Yeongdeok
-	-	-	-	-	-	Pohang
1,465	1,064	425	6	90	227	Gyeongju
-	-	-	-	-	-	Yeongcheon
-	-	-	-	-	-	Gyeongsan
8,250	5,766	-	-	-	-	Goryeong
-	-	-	-	-	-	Seongju
-	-	-	-	-	-	Sangju
-	-	-	-	-	-	Mungyeong
372,756	267,512	9,685	30	1,830	6,490	Gyeongsangnam-do
-	-	-	-	-	-	Gimhae·Yangsan
-	-	-	-	-	-	Goseong·Geoje
-	-	-	-	-	-	Ulsan
9,791	5,875	-	-	521	916	Jinsan
-	-	-	-	-	-	Uiryeong
117,828	89,077	6,530	20	-	-	Haman
102,648	68,772	3,155	10	1,309	5,574	Changnyeong
100,734	75,572	-	-	-	-	Miryang
-	-	-	-	-	-	Changwon
-	-	-	-	-	-	Sacheon
-	-	-	-	-	-	Geochang
888	623	-	-	-	-	Hapcheon
40,867	27,593	-	-	-	-	Hadong·Namhae
-	-	-	-	-	-	Jeju-do
-	-	-	-	-	-	Jeju

18. 용 · 배 수

Status of Irrigation and

길이 : 미터 가. 총 괄 Summary

시 도 별	용 수 로							
	계 Total				간 선 Main			
	토 공 Earthworks		공 작 물 Structures		토 공 Earthworks		공 작 물 Structures	
	조 Set	연 장 Length	개 소 Place	연 장 Length	조 Set	연 장 Length	개 소 Place	연 장 Length
1 9 9 8	154,940	69,255,767	344,358	33,474,363	16,552	14,432,158	73,662	10,195,649
1 9 9 9	161,379	70,394,560	340,394	38,067,348	16,388	13,811,030	64,649	11,147,849
2 0 0 0	160,234	69,712,193	329,986	40,120,771	15,988	13,517,513	59,638	11,829,691
2 0 0 1	153,622	70,214,928	329,197	41,953,468	17,565	13,408,362	62,895	12,470,227
2 0 0 2	154,357	69,921,218	333,487	44,746,868	18,026	13,322,209	63,304	13,170,350
서울 특별시	32	7,810	2	2,700	3	780	2	2,700
부산 광역시	311	42,961	48	3,835	193	20,046	32	2,340
대구 광역시	252	215,595	380	301,667	136	79,593	234	155,576
인천 광역시	927	427,856	879	380,330	10	8,581	21	47,763
광주 광역시	607	337,989	841	29,011	133	93,530	266	10,599
대전 광역시	195	118,433	51	26,677	42	37,500	13	2,240
울산 광역시	937	450,708	749	370,599	319	141,373	341	188,497
경기도	15,410	6,777,928	36,476	4,149,532	1,485	1,188,157	12,173	1,234,516
강원도	9,007	3,229,500	12,144	2,059,457	1,584	857,201	2,377	721,232
충청북도	11,853	4,724,210	35,087	2,008,448	1,929	1,207,802	10,286	778,472
충청남도	25,725	11,038,738	107,657	7,317,081	1,160	1,158,193	19,374	1,758,923
전라북도	16,427	6,520,329	45,212	6,092,236	1,066	732,513	5,132	1,053,440
전라남도	31,375	13,209,843	31,959	8,734,153	2,309	1,659,628	3,439	2,125,660
경상북도	22,636	12,635,177	24,550	7,789,773	5,469	4,547,930	5,274	3,297,049
경상남도	18,639	10,150,675	37,416	5,467,461	2,180	1,567,641	4,310	1,777,471
제주도	24	33,466	36	13,909	8	21,741	30	13,872

로 현 황

Drainage Canal

length : m

Irrigation Canal								Province
지 선 Second				지 거 Field Feeder				
토 공 Earthworks		공 작 물 Structures		토 공 Earthworks		공 작 물 Structures		
조 Set	연 장 Length	개 소 Place	연 장 Length	조 Set	연 장 Length	개 소 Place	연 장 Length	
39,612	20,998,428	106,036	11,888,169	98,776	33,825,181	164,660	11,390,545	1 9 9 8
40,856	21,572,245	107,966	13,462,707	104,135	35,011,285	167,779	13,456,792	1 9 9 9
40,075	21,377,567	104,266	14,136,309	104,171	34,817,113	166,082	14,154,771	2 0 0 0
39,988	21,241,737	104,401	14,452,840	96,069	35,564,829	161,901	15,030,401	2 0 0 1
40,254	21,225,694	104,877	15,206,678	96,077	35,373,315	165,306	16,369,840	2 0 0 2
12	4,730	-	-	17	2,300	-	-	Seoul-teukbyeolsi
118	22,915	16	1,495	-	-	-	-	Busan-gwangyeoksi
69	131,835	135	134,490	47	4,167	11	11,601	Daegu-gwangyeoksi
103	50,785	275	155,351	814	368,490	583	177,216	Incheon-gwangyeoksi
173	107,216	346	7,391	301	137,243	229	11,021	Gwangju-gwangyeoksi
87	41,213	30	22,107	66	39,720	8	2,330	Daejeon-gwangyeoksi
411	253,987	264	133,757	207	55,348	144	48,345	Ulsan-gwangyeoksi
2,812	1,817,707	11,720	1,026,107	11,113	3,772,064	12,583	1,888,909	Gyeonggi-do
3,151	1,064,787	4,537	821,664	4,272	1,307,512	5,230	516,561	Gangwon-do
2,255	811,367	9,548	537,322	7,669	2,705,041	15,253	692,654	Chungcheongbuk-do
5,066	3,538,691	26,800	2,370,469	19,499	6,341,854	61,483	3,187,689	Chungcheongnam-do
3,755	2,002,567	18,774	2,396,314	11,606	3,785,249	21,306	2,642,482	Jeollabuk-do
9,762	5,120,002	13,048	3,318,643	19,304	6,430,213	15,472	3,289,850	Jeollanam-do
8,414	4,305,327	11,295	2,645,029	8,753	3,781,920	7,981	1,847,695	Gyeongsangbuk-do
4,050	1,940,840	8,083	1,636,503	12,409	6,642,194	25,023	2,053,487	Gyeongsangnam-do
16	11,725	6	37	-	-	-	-	Jeju-do

18. 용 · 배 수 Status of Irrigation and

길이 : 미터 나. 시군관할 By Si and Gun

시 군 별	용 수 로							
	계 Total				간 선 Main			
	토 공 Earthworks		공 작 물 Structures		토 공 Earthworks		공 작 물 Structures	
	조 Set	연 장 Length	개 소 Place	연 장 Length	조 Set	연 장 Length	개 소 Place	연 장 Length
1 9 9 8	78,355	31,714,636	119,764	11,768,541	12,773	7,130,840	14,169	2,932,695
1 9 9 9	81,658	33,090,932	132,818	13,131,813	12,805	7,303,600	15,954	3,127,417
2 0 0 0	81,041	33,057,161	136,160	13,980,041	12,465	7,202,397	16,085	3,313,691
2 0 0 1	83,024	36,662,052	136,157	16,065,591	14,214	7,362,580	18,961	3,612,456
2 0 0 2	84,299	37,172,846	139,810	16,962,540	14,673	7,472,625	19,457	3,773,185
서울특별시	32	7,810	2	2,700	3	780	2	2,700
강 서 구	-	-	-	-	-	-	-	-
구 로 구	-	-	-	-	-	-	-	-
서 초 구	-	-	-	-	-	-	-	-
강 남 구	-	-	-	-	-	-	-	-
송 파 구	32	7,810	2	2,700	3	780	2	2,700
강 동 구	-	-	-	-	-	-	-	-
부산광역시	311	42,961	48	3,835	193	20,046	32	2,340
북 구	-	-	-	-	-	-	-	-
해 운 대 구	5	350	-	-	2	200	-	-
금 정 구	13	300	-	-	13	300	-	-
강 서 구	80	27,841	9	2,825	28	11,876	2	1,730
기 장 군	213	14,470	39	1,010	150	7,670	30	610
대구광역시	165	70,644	47	35,616	106	61,344	41	32,316
동 구	19	35,340	13	23,640	19	35,340	13	23,640
북 구	-	-	-	-	-	-	-	-
수 성 구	22	3,804	1	196	22	3,804	1	196
달 서 구	51	6,100	2	780	7	1,900	2	780
달 성 군	73	25,400	31	11,000	58	20,300	25	7,700
인천광역시	542	260,792	474	148,648	5	4,700	-	-
증 구	-	-	-	-	-	-	-	-
연 수 구	-	-	-	-	-	-	-	-
남 동 구	-	1,700	-	-	-	600	-	-

주 : 시·군관할 용·배수로 현황은 시·군 자료를 집계한 것임.

로 현 황(계속)

Drainage Canal (Cont'd)

length : m

Irrigation Canal								Administrative Division
지 선 Second				지 거 Field Feeder				
토 공 Earthworks		공 작 물 Structures		토 공 Earthworks		공 작 물 Structures		
조 Set	연 장 Length	개 소 Place	연 장 Length	조 Set	연 장 Length	개 소 Place	연 장 Length	
25,392	10,927,281	46,468	4,134,933	40,190	13,656,515	59,127	4,700,913	1 9 9 8
26,143	11,156,417	50,261	4,674,907	42,710	14,630,915	66,603	5,329,489	1 9 9 9
25,795	11,285,250	51,897	5,073,613	42,781	14,569,514	68,178	5,592,737	2 0 0 0
26,849	12,071,797	50,201	5,734,823	41,961	17,227,675	66,995	6,718,312	2 0 0 1
27,374	12,264,765	51,953	6,112,140	42,252	17,435,456	68,400	7,077,216	2 0 0 2
12	4,730	-	-	17	2,300	-	-	Seoul-teukbyeolsi
-	-	-	-	-	-	-	-	Gangseo-gu
-	-	-	-	-	-	-	-	Guro-gu
-	-	-	-	-	-	-	-	Seocho-gu
-	-	-	-	-	-	-	-	Gangnam-gu
12	4,730	-	-	17	2,300	-	-	Songpa-gu
-	-	-	-	-	-	-	-	Gangdong-gu
118	22,915	16	1,495	-	-	-	-	Busan-gwangyeoksi
-	-	-	-	-	-	-	-	Buk-gu
3	150	-	-	-	-	-	-	Haeundae-gu
-	-	-	-	-	-	-	-	Geumjeong-gu
52	15,965	7	1,095	-	-	-	-	Gangseo-gu
63	6,800	9	400	-	-	-	-	Gijang-gun
27	7,500	6	3,300	32	1,800	-	-	Daegu-gwangyeoksi
-	-	-	-	-	-	-	-	Dong-gu
-	-	-	-	-	-	-	-	Buk-gu
-	-	-	-	-	-	-	-	Suseong-gu
12	2,400	-	-	32	1,800	-	-	Dalseo-gu
15	5,100	6	3,300	-	-	-	-	Dalseong-gun
82	33,560	217	87,673	455	222,532	257	60,975	Incheon-gwangyeoksi
-	-	-	-	-	-	-	-	Jung-gu
-	-	-	-	-	-	-	-	Yeonsu-gu
-	1,100	-	-	-	-	-	-	Namdong-gu

Note : Status of Irrigation and Drainage Canal by Si and Gun is estimated by totalling Si and Gun data.

18. 용 · 배 수 Status of Irrigation and

길이 : 미터

시 군 별	배 수 로							
	계 Total				간 선 Main			
	토 공 Earthworks		공 작 물 Structures		토 공 Earthworks		공 작 물 Structures	
	조 Set	연 장 Length	개 소 Place	연 장 Length	조 Set	연 장 Length	개 소 Place	연 장 Length
1 9 9 8	63,362	21,667,624	87,257	4,458,917	8,563	3,720,696	7,891	947,573
1 9 9 9	68,090	23,121,160	94,656	4,983,749	8,910	3,879,554	8,396	999,941
2 0 0 0	67,623	23,345,241	143,677	5,507,686	8,558	3,744,731	8,701	1,107,276
2 0 0 1	70,075	23,447,913	151,113	6,048,885	9,529	3,728,826	10,483	1,208,939
2 0 0 2	71,509	23,891,981	146,583	6,481,140	9,928	4,036,135	10,704	1,260,207
서울특별시	-	-	-	-	-	-	-	-
강 서 구	-	-	-	-	-	-	-	-
구 료 구	-	-	-	-	-	-	-	-
서 초 구	-	-	-	-	-	-	-	-
강 남 구	-	-	-	-	-	-	-	-
송 파 구	-	-	-	-	-	-	-	-
강 동 구	-	-	-	-	-	-	-	-
부산광역시	70	23,475	-	-	22	7,350	-	-
북 구	-	-	-	-	-	-	-	-
해 운 대 구	5	140	-	-	3	100	-	-
금 정 구	13	650	-	-	13	650	-	-
강 서 구	52	22,685	-	-	6	6,600	-	-
기 장 군	-	-	-	-	-	-	-	-
대구광역시	61	50,750	27	24,156	20	46,650	6	19,840
동 구	8	43,650	6	19,840	8	43,650	6	19,840
북 구	-	-	-	-	-	-	-	-
수 성 구	-	-	-	-	-	-	-	-
달 서 구	53	7,100	-	-	12	3,000	-	-
달 성 군	-	-	21	4,316	-	-	-	-
인천광역시	874	435,930	273	76,497	5	700	1	757
증 구	-	-	-	-	-	-	-	-
연 수 구	-	-	-	-	-	-	-	-
남 동 구	-	800	-	-	-	300	-	-

18. 용 · 배 수

Status of Irrigation and

길이 : 미터

시 군 별	용 수 로							
	계 Total				간 선 Main			
	토 공 Earthworks		공 작 물 Structures		토 공 Earthworks		공 작 물 Structures	
	조 Set	연 장 Length	개 소 Place	연 장 Length	조 Set	연 장 Length	개 소 Place	연 장 Length
평 백 시	-	-	31	40,741	-	-	2	10,957
동 두 천 시	3	2,200	-	-	1	1,800	-	-
안 산 시	6	3,300	-	-	3	1,850	-	-
과 천 시	-	-	2	180	-	-	2	180
구 리 시	5	1,400	4	680	2	1,340	4	680
남 양 주 시	83	9,491	-	-	27	4,338	-	-
오 산 시	18	21,616	5	1,520	-	-	3	1,000
시 흥 시	21	13,814	7	3,154	2	3,264	5	2,423
군 포 시	6	521	20	3,849	3	272	10	2,678
의 왕 시	-	-	-	-	-	-	-	-
하 남 시	12	2,550	1	400	4	800	1	400
고 양 시	3	270	4	374	3	270	4	374
용 인 시	576	203,611	311	151,222	-	-	-	-
파 주 시	13	5,174	5	2,876	2	2,000	2	600
이 천 시	937	442,673	6,532	383,060	153	133,278	2,973	117,900
안 성 시	219	86,350	511	79,550	50	28,686	113	23,948
김 포 시	43	1,240	63	3,860	8	230	13	380
화 성 시	220	176,773	70	136,664	47	40,708	11	28,130
광 주 시	96	35,490	75	9,775	28	16,780	30	5,485
양 주 군	22	36,200	22	5,435	3	3,620	3	1,295
여 주 군	1,435	157,376	8,024	1,046,501	721	7,634	2,003	21,253
연 천 군	71	25,933	59	31,465	-	-	-	-
포 천 군	51	31,944	78	44,399	4	8,950	6	15,450
가 평 군	177	49,048	97	42,961	5	1,179	2	700
양 평 군	272	81,733	151	55,963	81	24,520	35	10,508
강 원 도	6,673	2,043,977	8,584	1,305,283	1,433	604,294	1,946	400,764
춘 천 시	238	93,473	896	43,265	27	25,608	336	23,105
원 주 시	630	90,168	438	73,606	224	35,308	376	63,713
강 릉 시	130	85,721	127	20,956	9	13,627	8	14,020
동 해 시	101	28,846	85	11,154	40	7,392	22	608
속 초 시	-	-	3	1,120	-	-	3	1,120

18. 용 · 배 수 Status of Irrigation and

길이 : 미터

시 군 별	용 수 로							
	계 Total				간 선 Main			
	토 공 Earthworks		공 작 물 Structures		토 공 Earthworks		공 작 물 Structures	
	조 Set	연 장 Length	개 소 Place	연 장 Length	조 Set	연 장 Length	개 소 Place	연 장 Length
삼 척 시	96	122,141	223	52,022	72	77,077	160	45,686
홍 천 군	141	45,779	746	281,871	46	8,820	154	45,495
황 성 군	732	232,116	2,578	144,708	-	-	-	-
영 월 군	229	59,530	137	23,022	-	-	-	-
평 창 군	155	75,616	115	36,099	7	3,731	75	23,589
정 선 군	267	47,647	142	46,360	51	25,730	58	29,550
철 원 군	333	213,993	360	162,690	60	53,870	14	11,000
화 천 군	475	113,170	231	41,850	204	78,750	162	35,860
양 구 군	694	171,422	292	63,511	132	32,700	73	31,925
인 제 군	1,591	271,047	1,935	189,653	374	138,011	440	44,342
고 성 군	447	186,398	177	65,666	187	103,670	65	30,751
양 양 군	414	206,910	99	47,730	-	-	-	-
총 청 북 도	5,591	1,126,429	15,939	672,550	1,653	384,590	5,358	211,884
청 주 시	68	15,500	-	-	8	3,500	-	-
충 주 시	328	125,297	283	105,119	-	-	2	1,701
제 천 시	1,184	54,480	474	21,333	603	24,200	202	8,698
청 원 군	90	38,696	86	36,127	-	-	-	-
보 은 군	644	80,936	4,483	61,444	11	2,700	25	2,708
옥 천 군	290	47,537	139	18,964	131	31,300	28	7,091
영 동 군	646	156,559	4,282	53,662	520	128,714	3,309	38,732
진 천 군	38	12,770	128	9,620	-	-	-	-
괴 산 군	1,197	390,216	5,084	190,812	43	92,116	1,513	62,081
음 성 군	330	92,248	266	39,036	124	51,320	4	2,070
단 양 군	776	112,190	714	136,433	213	50,740	275	88,803
총 청 남 도	12,703	6,522,780	28,248	2,403,813	690	454,126	863	231,889
천 안 시	852	422,251	765	144,853	77	87,712	355	76,161
공 주 시	1,750	1,450,785	780	140,574	-	-	-	-
보 령 시	532	81,001	469	63,077	60	8,210	31	4,100
아 산 시	436	156,376	1,298	115,256	-	-	-	-
서 산 시	155	56,690	477	57,194	-	-	-	-

로 현 황(계속)

Drainage Canal (Cont'd)

length : m

Irrigation Canal								Administrative Division
지 선 Second				지 거 Field Feeder				
토 공 Earthworks		공 작 물 Structures		토 공 Earthworks		공 작 물 Structures		
조 Set	연 장 Length	개 소 Place	연 장 Length	조 Set	연 장 Length	개 소 Place	연 장 Length	
17	37,964	43	5,946	7	7,100	20	390	Samcheok-si
43	14,286	333	135,301	52	22,673	259	101,075	Hongcheon-gun
230	134,174	1,137	81,987	502	97,942	1,441	62,721	Hoengseong-gun
64	23,751	137	23,022	165	35,779	-	-	Yeongwol-gun
61	32,368	36	12,020	87	39,517	4	490	Pyeongchang-gun
130	14,230	53	7,700	86	7,687	31	9,110	Jeongson-gun
132	108,052	83	78,377	141	52,071	263	73,313	Cheorwon-gun
271	34,420	69	5,990	-	-	-	-	Hwacheon-gun
322	57,072	35	16,236	240	81,650	184	15,350	Yanggu-gun
716	93,036	878	116,886	501	40,000	617	28,425	Inje-gun
202	75,140	38	21,039	58	7,588	74	13,876	Goseong-gun
186	93,110	43	21,478	228	113,800	56	26,252	Yangyang-gun
1,581	263,984	6,689	209,863	2,357	477,855	3,892	250,803	Chungcheongbuk-do
23	4,800	-	-	37	7,200	-	-	Cheongju-si
26	20,588	31	20,117	302	104,709	250	83,301	Chungju-si
256	15,120	187	9,765	325	15,160	85	2,870	Jecheon-si
16	15,098	16	13,088	74	23,598	70	23,039	Cheongwon-gun
633	78,236	4,458	58,736	-	-	-	-	Boeun-gun
63	11,152	31	4,390	96	5,085	80	7,483	Okcheon-gun
118	21,605	973	14,930	8	6,240	-	-	Yeongdong-gun
11	2,628	27	166	27	10,142	101	9,454	Jincheon-gun
127	50,152	700	52,794	1,027	247,948	2,871	75,937	Goesan-gun
42	3,815	42	4,477	164	37,113	220	32,489	Eumseong-gun
266	40,790	224	31,400	297	20,660	215	16,230	Danyang-gun
2,927	2,637,126	7,170	848,528	9,086	3,431,528	20,215	1,323,396	Chungcheongnam-do
173	148,988	360	62,219	602	185,551	50	6,473	Cheonan-si
978	957,450	624	95,470	772	493,335	156	45,104	Gongju-si
192	19,088	143	17,658	280	53,703	295	41,319	Boryeong-si
33	27,652	341	5,468	403	128,724	957	109,788	Aasan-si
11	8,128	38	5,678	144	48,562	439	51,516	Seosan-si

18. 용 · 배 수 Status of Irrigation and

길이 : 미터

시 군 별	배 수 로							
	계 Total				간 선 Main			
	토 공 Earthworks		공 작 물 Structures		토 공 Earthworks		공 작 물 Structures	
	조 Set	연 장 Length	개 소 Place	연 장 Length	조 Set	연 장 Length	개 소 Place	연 장 Length
삼척시	43	60,250	77	41,215	25	41,705	51	37,640
홍천군	341	78,953	58	17,248	82	27,254	3	876
횡성군	660	144,299	2,057	67,860	-	-	-	-
영월군	232	47,910	90	6,098	-	-	-	-
평창군	127	67,760	73	24,485	28	14,670	19	6,100
정선군	163	30,308	68	13,761	54	10,750	31	6,730
철원군	269	132,953	178	142,665	26	25,600	25	55,000
화천군	212	37,600	40	2,523	-	-	-	-
양구군	471	102,395	292	24,125	50	15,120	28	4,400
인제군	335	73,172	230	27,700	223	46,176	68	8,056
고성군	238	97,910	188	58,045	122	57,870	32	18,520
양양군	141	42,505	45	13,525	-	-	-	-
충청북도	5,099	668,006	11,636	318,774	1,398	110,361	2,587	42,013
청주시	40	9,350	-	-	9	2,780	-	-
충주시	418	127,853	270	76,071	-	-	-	-
제천시	1,429	54,664	201	9,114	603	20,480	120	4,636
청원군	107	35,134	85	25,370	1	1,615	1	1,405
보은군	894	32,096	5,504	61,233	3	1,496	20	1,552
옥천군	311	30,754	121	6,514	285	25,234	-	-
영동군	471	35,821	2,909	23,423	363	28,480	2,344	17,418
진천군	47	14,663	114	7,695	-	-	-	-
괴산군	881	236,169	1,958	49,896	20	11,926	9	4,782
음성군	189	60,022	254	37,798	-	-	-	-
단양군	312	31,480	220	21,660	114	18,350	93	12,220
충청남도	13,420	6,273,900	26,545	1,743,837	519	494,079	529	88,537
천안시	854	343,269	597	28,545	60	79,371	259	11,923
공주시	2,086	1,463,130	650	66,974	-	-	-	-
보령시	400	60,753	437	52,688	42	3,640	23	1,830
아산시	532	155,911	1,139	79,791	27	6,533	5	2,023
서산시	181	68,065	733	65,092	-	-	-	-

로 현 황(계속)

Drainage Canal (Cont'd)

length : m

Drainage Canal								Administrative Division
지 선 Second				지 거 Field Feeder				
토 공 Earthworks		공 작 물 Structures		토 공 Earthworks		공 작 물 Structures		
조 Set	연 장 Length	개 소 Place	연 장 Length	조 Set	연 장 Length	개 소 Place	연 장 Length	
18	18,545	26	3,575	-	-	-	-	Samcheok-si
81	35,935	38	11,142	178	15,764	17	5,230	Hongcheon-gun
184	55,102	615	34,164	476	89,197	1,442	33,696	Hoengseong-gun
62	13,068	90	6,098	170	34,842	-	-	Yeongwol-gun
45	23,310	36	8,455	54	29,780	18	9,930	Pyeongchang-gun
63	9,120	14	2,060	46	10,438	23	4,971	Jeongson-gun
70	48,070	39	31,500	173	59,283	114	56,165	Cheorwon-gun
212	37,600	40	2,523	-	-	-	-	Hwacheon-gun
107	28,754	68	9,953	314	58,521	196	9,772	Yanggu-gun
93	21,896	110	13,823	19	5,100	52	5,821	Inje-gun
99	37,940	41	21,260	17	2,100	115	18,265	Goseong-gun
56	17,002	18	5,410	85	25,503	27	8,115	Yangyang-gun
1,851	173,223	6,764	153,188	1,850	384,422	2,285	123,573	Chungcheongbuk-do
10	3,200	-	-	21	3,370	-	-	Cheongju-si
74	36,965	71	29,479	344	90,888	199	46,592	Chungju-si
468	17,265	45	2,285	358	16,919	36	2,193	Jecheon-si
17	9,688	14	7,484	89	23,831	70	16,481	Cheongwon-gun
891	30,600	5,484	59,681	-	-	-	-	Boeun-gun
4	475	4	754	22	5,045	117	5,760	Okcheon-gun
108	7,341	565	6,005	-	-	-	-	Yeongdong-gun
11	3,033	22	239	36	11,630	92	7,456	Jincheon-gun
83	34,970	394	25,556	778	189,273	1,555	19,558	Goesan-gun
62	19,646	86	15,345	127	40,376	168	22,453	Eumseong-gun
123	10,040	79	6,360	75	3,090	48	3,080	Danyang-gun
3,492	2,459,016	7,479	777,751	9,409	3,320,805	18,537	877,549	Chungcheongnam-do
258	112,755	312	14,912	536	151,143	26	1,710	Cheonan-si
1,298	891,314	510	21,229	788	571,816	140	45,745	Gongju-si
146	16,309	153	17,631	212	40,804	261	33,227	Boryeong-si
38	28,847	284	46,054	467	120,531	850	31,714	Aasan-si
26	21,711	106	21,837	155	46,354	627	43,255	Seosan-si

18. 용 · 배 수

Status of Irrigation and

길이 : 미터

시 군 별	용 수 로							
	계 Total				간 선 Main			
	토 공 Earthworks		공 작 물 Structures		토 공 Earthworks		공 작 물 Structures	
	조 Set	연 장 Length	개 소 Place	연 장 Length	조 Set	연 장 Length	개 소 Place	연 장 Length
논 산 시	247	358,150	138	100,914	-	-	82	29,937
금 산 군	564	166,537	1,819	27,767	5	1,913	-	-
연 기 군	1,337	481,952	697	24,655	113	86,691	2	1,021
부 여 군	1,800	796,044	2,371	523,664	305	131,300	305	60,200
서 천 군	1,099	380,712	5,650	303,931	-	-	-	-
청 양 군	828	360,017	2,861	184,617	73	89,200	42	12,620
홍 성 군	1,325	513,941	3,975	193,073	2	11,810	5	1,710
예 산 군	181	94,095	908	170,613	42	35,990	14	41,000
태 안 군	1,147	1,031,974	4,188	196,132	-	-	-	-
당 진 군	450	172,255	1,852	157,493	13	1,300	27	5,140
전 라 북 도	5,828	1,864,936	19,560	820,600	741	227,785	706	67,926
전 주 시	429	30,750	48	8,500	69	5,000	24	5,000
군 산 시	71	16,781	72	19,002	20	1,490	12	3,041
익 산 시	281	73,034	336	75,854	60	4,472	38	9,124
정 읍 시	634	222,470	353	97,174	-	-	-	-
남 원 시	50	14,666	60	14,666	-	-	-	-
김 제 시	523	74,801	429	2,546	262	54,301	300	1,292
완 주 군	737	280,010	35	7,128	234	129,900	9	3,190
진 안 군	375	224,661	90	102,253	-	-	-	-
무 주 군	106	34,083	116	22,894	60	18,484	33	8,704
장 수 군	75	31,223	141	33,399	-	-	-	-
임 실 군	269	71,031	342	57,358	-	-	-	-
순 창 군	51	15,592	194	12,016	-	-	-	-
고 창 군	2,064	705,567	16,711	337,795	36	14,138	290	37,575
부 안 군	163	70,267	633	30,015	-	-	-	-
전 라 남 도	19,256	7,882,771	17,713	3,369,192	1,717	937,577	1,240	424,513
목 포 시	17	4,237	11	620	17	4,237	11	620
여 수 시	118	74,138	58	37,336	38	19,585	49	34,290
순 천 시	1,427	543,578	940	235,963	334	135,133	432	150,447
나 주 시	69	78,330	25	28,333	50	63,710	13	21,463

로 현 황(계속)

Drainage Canal (Cont'd)

length : m

Irrigation Canal								Administrative Division
지 선 Second				지 거 Field Feeder				
토 공 Earthworks		공 작 물 Structures		토 공 Earthworks		공 작 물 Structures		
조 Set	연 장 Length	개 소 Place	연 장 Length	조 Set	연 장 Length	개 소 Place	연 장 Length	
76	311,440	17	56,800	171	46,710	39	14,177	Nonsan-si
76	45,032	219	8,826	483	119,592	1,600	18,941	Geumsan-gun
260	148,748	241	5,038	964	246,513	454	18,596	Yeongi-gun
548	354,170	605	196,455	947	310,574	1,461	267,009	Buyeo-gun
99	71,704	1,791	130,611	1,000	309,008	3,859	173,320	Seocheon-gun
114	80,667	766	43,215	641	190,150	2,053	128,782	Cheongyang-gun
199	124,494	890	57,821	1,124	377,637	3,080	133,542	Hongseong-gun
78	27,968	425	63,508	61	30,137	469	66,105	Yesan-gun
67	289,031	550	76,654	1,080	742,943	3,638	119,478	Taeon-gun
23	22,566	160	23,107	414	148,389	1,665	129,246	Dangjin-gun
2,228	825,132	7,615	351,470	2,859	812,019	11,239	401,204	Jeollabuk-do
144	10,480	24	3,500	216	15,270	-	-	Jeonju-si
28	7,545	12	10,400	23	7,746	48	5,561	Gunsan-si
151	45,324	152	49,845	70	23,238	146	16,885	Iksan-si
58	21,225	89	12,400	576	201,245	264	84,774	Jeongup-si
1	646	1	646	49	14,020	59	14,020	Namwon-si
256	20,000	129	1,254	5	500	-	-	Gimje-si
450	147,290	-	-	53	2,820	26	3,938	Wanju-gun
266	159,666	50	62,876	109	64,995	40	39,377	Jinan-gun
31	7,254	66	9,982	15	8,345	17	4,208	Muju-gun
75	31,223	141	33,399	-	-	-	-	Jangsu-gun
85	23,636	133	24,024	184	47,395	209	33,334	Imshil-gun
51	15,592	194	12,016	-	-	-	-	Sunchang-gun
526	287,151	6,144	109,696	1,502	404,278	10,277	190,524	Gochang-gun
106	48,100	480	21,432	57	22,167	153	8,583	Buan-gun
6,435	2,964,802	7,840	1,361,125	11,104	3,980,392	8,633	1,583,554	Jeollanam-do
-	-	-	-	-	-	-	-	Mokpo-si
45	15,572	5	2,446	35	38,981	4	600	Yeosu-si
405	134,183	438	74,196	688	274,262	70	11,320	Suncheon-si
2	8,020	12	6,870	17	6,600	-	-	Naju-si

18. 용 · 배 수

Status of Irrigation and

길이 : 미터

시 군 별	배 수 로							
	계 Total				간 선 Main			
	토 공 Earthworks		공 작 물 Structures		토 공 Earthworks		공 작 물 Structures	
	조 Set	연 장 Length	개 소 Place	연 장 Length	조 Set	연 장 Length	개 소 Place	연 장 Length
논 산 시	192	101,920	41	22,429	-	-	1	795
금 산 군	679	147,082	1,591	25,641	-	-	-	-
연 기 군	1,769	630,264	727	10,053	138	111,629	1	300
부 여 군	914	441,685	1,709	255,290	99	148,754	112	51,934
서 천 군	1,225	564,081	2,737	213,624	2	2,272	2	262
청 양 군	925	372,840	3,605	119,255	110	115,960	87	17,380
홍 성 군	1,562	524,355	4,694	238,073	5	13,020	-	-
예 산 군	215	62,784	1,430	109,502	21	11,200	7	150
태 안 군	1,357	1,174,911	4,594	333,765	-	-	-	-
당 진 군	529	162,850	1,861	123,115	15	1,700	32	1,940
전 라 북 도	4,829	1,207,180	15,504	450,365	385	101,579	624	46,450
전 주 시	213	15,290	96	4,800	14	605	5	250
군 산 시	47	10,184	37	9,335	16	3,141	9	1,431
익 산 시	143	27,462	45	12,805	60	11,795	15	1,925
정 읍 시	308	156,048	428	50,454	-	-	-	-
남 원 시	68	20,308	130	14,065	-	-	-	-
김 제 시	290	69,307	557	2,500	193	35,050	302	1,290
완 주 군	5	1,382	13	2,955	-	-	-	-
진 안 군	125	72,902	30	35,985	31	17,968	-	69
무 주 군	95	27,820	95	14,162	34	11,436	14	3,905
장 수 군	57	12,097	115	11,259	-	-	-	-
임 실 군	275	57,626	434	33,328	-	-	-	-
순 창 군	57	12,533	213	5,501	-	-	-	-
고 창 군	2,843	623,951	12,494	227,920	37	21,584	279	37,580
부 안 군	303	100,270	817	25,296	-	-	-	-
전 라 남 도	19,498	6,366,537	61,368	882,880	1,625	563,261	1,324	107,746
목 포 시	17	6,102	11	620	17	6,102	11	620
여 수 시	106	36,540	11	11,837	35	22,460	8	7,937
순 천 시	2,112	638,493	345	12,141	360	72,657	47	1,236
나 주 시	44	38,180	1	1,500	26	31,640	1	1,500

로 현 황(계속)

Drainage Canal (Cont'd)

length : m

Drainage Canal								Administrative Division
지 선 Second				지 거 Field Feeder				
토 공 Earthworks		공 작 물 Structures		토 공 Earthworks		공 작 물 Structures		
조 Set	연 장 Length	개 소 Place	연 장 Length	조 Set	연 장 Length	개 소 Place	연 장 Length	
32	70,780	11	13,518	160	31,140	29	8,116	Nonsan-si
48	35,344	244	12,271	631	111,738	1,347	13,370	Geumsan-gun
413	212,759	309	7,493	1,218	305,876	417	2,260	Yeongi-gun
202	92,903	459	59,639	613	200,028	1,138	143,717	Buyeo-gun
204	341,026	605	83,506	1,019	220,783	2,130	129,856	Seocheon-gun
163	95,912	1,150	40,790	652	160,968	2,368	61,085	Cheongyang-gun
299	175,175	1,214	95,572	1,258	336,160	3,480	142,501	Hongseong-gun
84	22,921	511	56,654	110	28,663	912	52,698	Yesan-gun
245	306,489	1,337	255,091	1,112	868,422	3,257	78,674	Taeam-gun
36	34,771	274	31,554	478	126,379	1,555	89,621	Dangjin-gun
1,489	502,883	6,004	214,161	2,955	602,718	8,876	189,754	Jeollabuk-do
114	7,590	58	2,960	85	7,095	33	1,590	Jeonju-si
6	2,010	16	4,122	25	5,033	12	3,782	Gunsan-si
83	15,667	30	10,880	-	-	-	-	Iksan-si
74	34,818	48	9,148	234	121,230	380	41,306	Jeongup-si
23	9,569	88	6,751	45	10,739	42	7,314	Namwon-si
97	34,257	255	1,210	-	-	-	-	Gimje-si
1	872	2	1,030	4	510	11	1,925	Wanju-gun
55	31,015	17	22,021	39	23,919	13	13,895	Jinan-gun
41	7,424	62	4,452	20	8,960	19	5,805	Muju-gun
57	12,097	115	11,259	-	-	-	-	Jangsu-gun
87	26,286	226	21,493	188	31,340	208	11,835	Imshil-gun
57	12,533	213	5,501	-	-	-	-	Sunchang-gun
608	240,375	4,335	99,123	2,198	361,992	7,880	91,217	Gochang-gun
186	68,370	539	14,211	117	31,900	278	11,085	Buan-gun
6,723	2,083,321	53,744	346,667	11,150	3,719,955	6,300	428,467	Jeollanam-do
-	-	-	-	-	-	-	-	Mokpo-si
24	7,550	2	3,700	47	6,530	1	200	Yeosu-si
660	228,020	172	4,487	1,092	337,816	126	6,418	Suncheon-si
-	-	-	-	18	6,540	-	-	Naju-si

18. 용 · 배 수

Status of Irrigation and

길이 : 미터

시 군 별	용 수 로							
	계 Total				간 선 Main			
	토 공 Earthworks		공 작 물 Structures		토 공 Earthworks		공 작 물 Structures	
	조 Set	연 장 Length	개 소 Place	연 장 Length	조 Set	연 장 Length	개 소 Place	연 장 Length
광 양 시	316	58,386	134	51,722	51	9,690	31	12,800
담 양 군	149	137,055	187	76,384	-	-	-	-
곡 성 군	586	155,145	484	88,243	99	45,115	53	19,600
구 래 군	24	23,640	2	820	6	6,310	2	820
고 흥 군	657	241,033	730	152,278	7	27,095	21	8,362
보 성 군	1,699	1,350,059	6,697	284,709	72	25,647	276	7,994
화 순 군	2,374	291,878	840	102,055	320	32,080	48	4,780
장 흥 군	878	337,092	843	354,823	2	1,236	-	-
강 진 군	1,186	552,698	888	256,574	161	78,940	73	33,840
해 남 군	2,015	1,026,870	1,029	503,705	-	-	-	-
영 암 군	359	159,298	267	39,005	51	54,470	29	7,273
무 안 군	174	242,778	193	72,941	25	55,673	37	3,773
합 평 군	1,017	344,710	642	195,991	90	38,409	25	6,080
영 광 군	687	641,812	655	148,268	163	232,960	16	15,600
장 성 군	153	124,535	160	185,465	14	11,073	8	7,927
완 도 군	766	160,890	1,166	79,263	93	55,764	69	71,764
진 도 군	993	319,498	757	168,232	124	40,450	47	17,080
신 안 군	3,592	1,015,111	1,005	306,462	-	-	-	-
경 상 북 도	17,092	8,382,592	14,569	3,842,871	4,853	3,479,738	2,274	1,419,277
포 향 시	507	327,022	113	60,335	187	203,022	65	38,315
경 주 시	979	439,620	126	25,029	459	266,852	95	20,547
김 천 시	1,966	920,850	339	159,089	728	622,580	290	123,979
안 동 시	537	748,646	296	61,634	140	112,298	-	-
구 미 시	2,312	944,184	888	342,542	180	100,642	60	47,128
영 주 시	427	168,593	240	101,821	426	168,393	240	101,821
영 천 시	976	591,827	194	96,369	394	327,551	138	67,412
상 주 시	165	1,066,700	200	1,126,122	56	371,634	71	422,245
문 경 시	1,053	173,939	5,991	57,225	-	-	-	-
경 산 시	729	271,070	47	20,330	253	156,516	37	18,264
군 위 군	320	459,443	467	310,447	207	312,221	212	174,479
의 성 군	1,759	461,831	843	204,055	458	213,305	302	81,350

로 현 황(계속)

Drainage Canal (Cont'd)

length : m

Irrigation Canal								Administrative Division
지 선 Second				지 거 Field Feeder				
토 공 Earthworks		공 작 물 Structures		토 공 Earthworks		공 작 물 Structures		
조 Set	연 장 Length	개 소 Place	연 장 Length	조 Set	연 장 Length	개 소 Place	연 장 Length	
103	10,200	79	28,692	162	38,496	24	10,230	Gwangyang-si
75	79,020	104	39,075	74	58,035	83	37,309	Damyang-si
245	58,336	401	59,075	242	51,694	30	9,568	Gokseong-gun
10	12,000	-	-	8	5,330	-	-	Gurye-gun
25	29,027	86	22,259	625	184,911	623	121,657	Goheung-gun
819	973,572	3,230	160,559	808	350,840	3,191	116,156	Boseong-gun
662	120,758	584	76,535	1,392	139,040	208	20,740	Hwasun-gun
229	118,536	322	266,600	647	217,320	521	88,223	Jangheung-gun
343	142,990	232	57,831	682	330,768	583	164,903	Gangjin-gun
71	67,265	89	67,395	1,944	959,605	940	436,310	Haenam-gun
91	48,982	128	16,545	217	55,846	110	15,187	Yeongam-gun
86	96,714	118	35,754	63	90,391	38	33,414	Muan-gun
266	99,782	104	37,464	661	206,519	513	152,447	Hampyeong-gun
207	243,604	458	96,840	317	165,248	181	35,828	Yeonggwang-gun
45	65,906	118	139,094	94	47,556	34	38,444	Jangseong-gun
271	23,980	319	3,498	402	81,146	778	4,001	Wando-gun
440	141,898	619	122,612	429	137,150	91	28,540	Jindo-gun
1,995	474,457	394	47,785	1,597	540,654	611	258,677	Shinan-gun
6,728	2,637,447	8,665	1,457,909	5,511	2,265,407	3,630	965,685	Gyeongsangbuk-do
168	111,100	48	22,020	152	12,900	-	-	Pohang-si
472	153,208	30	4,332	48	19,560	1	150	Gyeongju-si
788	239,220	33	25,320	450	59,050	16	9,790	Gimcheon-si
140	224,593	186	42,992	257	411,755	110	18,642	Andong-si
390	148,905	206	80,051	1,742	694,637	622	215,363	Gumi-si
1	200	-	-	-	-	-	-	Yeongju-si
428	196,206	56	28,957	154	68,070	-	-	Yeongcheon-si
52	413,304	63	310,152	57	281,762	66	393,725	Sangju-si
960	130,123	5,292	30,751	93	43,816	699	26,474	Mungyeong-si
242	74,998	6	1,070	234	39,556	4	996	Kyongsan-si
113	147,222	255	135,968	-	-	-	-	Gunwi-gun
577	130,316	237	78,608	724	118,210	304	44,097	Uiseong-gun

18. 용 · 배 수

Status of Irrigation and

길이 : 미터

시 군 별	배 수 로							
	계 Total				간 선 Main			
	토 공 Earthworks		공 작 물 Structures		토 공 Earthworks		공 작 물 Structures	
	조 Set	연 장 Length	개 소 Place	연 장 Length	조 Set	연 장 Length	개 소 Place	연 장 Length
광 양 시	331	63,670	87	29,420	107	20,250	31	10,587
담 양 군	143	116,344	98	19,139	1	1,440	-	-
곡 성 군	602	157,747	472	23,496	73	37,710	20	4,200
구 래 군	4	1,710	-	-	1	110	-	-
고 흥 군	690	206,030	888	21,736	17	11,644	88	-
보 성 군	2,431	627,645	6,911	57,525	100	26,014	463	2,789
화 순 군	2,116	240,606	937	36,461	288	28,870	43	4,300
장 흥 군	1,082	297,589	916	56,322	175	31,340	235	24,764
강 진 군	1,170	615,543	46,241	210,940	104	58,640	41	20,390
해 남 군	1,957	1,073,427	534	13,492	-	-	-	-
영 암 군	328	118,711	432	9,311	29	40,380	37	695
무 안 군	1,028	386,702	564	110,078	14	8,280	9	90
함 평 군	1,339	422,778	704	128,810	106	44,281	43	15,816
영 광 군	518	344,859	252	37,923	74	83,531	38	3,142
장 성 군	217	122,825	24	15,175	30	3,684	4	4,150
완 도 군	465	87,938	850	3,665	15	8,898	195	1,170
진 도 군	557	222,854	659	57,578	51	23,840	10	4,360
신 안 군	2,241	540,244	431	25,711	2	1,490	-	-
경 상 북 도	9,150	3,472,604	5,822	1,144,690	2,572	1,278,780	915	397,238
포 향 시	46	8,000	10	1,700	4	400	5	800
경 주 시	314	143,882	27	3,877	224	109,312	24	3,657
김 천 시	1,456	394,216	141	34,835	504	217,820	100	15,895
안 동 시	376	508,711	185	41,389	56	76,306	1	74
구 미 시	939	339,825	493	135,117	231	164,543	81	58,329
영 주 시	416	164,618	65	17,837	416	164,618	65	17,837
영 천 시	391	260,460	70	33,973	176	136,848	51	24,325
상 주 시	247	464,802	354	440,283	87	179,675	100	172,284
문 경 시	418	116,550	1,820	43,645	6	3,147	13	5,970
경 산 시	172	70,822	12	6,525	33	10,053	3	600
군 위 군	82	11,679	150	34,391	15	3,740	45	11,510
의 성 군	992	147,168	441	28,974	268	57,738	150	13,601

로 현 황(계속)

Drainage Canal (Cont'd)

length : m

Drainage Canal								Administrative Division
지 선 Second				지 거 Field Feeder				
토 공 Earthworks		공 작 물 Structures		토 공 Earthworks		공 작 물 Structures		
조 Set	연 장 Length	개 소 Place	연 장 Length	조 Set	연 장 Length	개 소 Place	연 장 Length	
169	31,270	29	10,417	55	12,150	27	8,416	Gwangyang-si
47	44,472	64	13,103	95	70,432	34	6,036	Damyang-si
265	69,826	424	11,633	264	50,211	28	7,663	Gokseong-gun
3	1,600	-	-	-	-	-	-	Gurye-gun
64	28,189	220	1,268	609	166,197	580	20,468	Goheung-gun
1,552	389,136	4,120	34,666	779	212,495	2,328	20,070	Boseong-gun
575	51,936	706	13,491	1,253	159,800	188	18,670	Hwasun-gun
283	122,102	209	12,916	624	144,147	472	18,642	Jangheung-gun
271	130,505	45,638	45,761	795	426,398	562	144,789	Gangjin-gun
69	38,117	25	4,423	1,888	1,035,310	509	9,069	Haenam-gun
87	34,636	266	4,922	212	43,695	129	3,694	Yeongam-gun
116	98,789	171	42,305	898	279,633	384	67,683	Muan-gun
306	97,045	183	43,065	927	281,452	478	69,929	Hampyeong-gun
155	54,600	189	29,400	289	206,728	25	5,381	Yeonggwang-gun
105	85,776	13	7,725	82	33,365	7	3,300	Jangseong-gun
148	33,353	273	1,637	302	45,687	382	858	Wando-gun
287	98,664	621	39,328	219	100,350	28	13,890	Jindo-gun
1,537	437,735	419	22,420	702	101,019	12	3,291	Shinan-gun
4,160	1,273,123	3,526	502,746	2,418	920,701	1,381	244,706	Gyeongsangbuk-do
13	1,850	5	900	29	5,750	-	-	Pohang-si
79	32,770	3	220	11	1,800	-	-	Gyeongju-si
572	139,330	25	12,250	380	37,066	16	6,690	Gimcheon-si
113	152,613	125	33,481	207	279,792	59	7,834	Andong-si
451	105,285	227	46,925	257	69,997	185	29,863	Gumi-si
-	-	-	-	-	-	-	-	Yeongju-si
135	108,132	19	9,648	80	15,480	-	-	Yeongcheon-si
78	129,527	171	147,537	82	155,600	83	120,462	Sangju-si
357	83,125	1,553	17,076	55	30,278	254	20,599	Mungyeong-si
82	33,505	4	3,675	57	27,264	5	2,250	Kyongsan-si
67	7,939	105	22,881	-	-	-	-	Gunwi-gun
368	33,619	155	9,867	356	55,811	136	5,506	Uiseong-gun

로 현 황(계속)

Drainage Canal (Cont'd)

length : m

Drainage Canal								Administrative Division
지 선 Second				지 거 Field Feeder				
토 공 Earthworks		공 작 물 Structures		토 공 Earthworks		공 작 물 Structures		
조 Set	연 장 Length	개 소 Place	연 장 Length	조 Set	연 장 Length	개 소 Place	연 장 Length	
21	4,718	35	7,001	4	1,400	12	1,916	Cheongsong-gun
14	2,350	35	7,902	14	2,050	10	1,000	Yeongyang-gun
9	780	4	435	19	4,500	9	1,700	Yeongdeok-gun
183	20,496	98	7,420	80	10,138	30	2,400	Cheongdo-gun
7	6,103	3	1,897	9	4,573	2	524	Goryeong-gun
1,097	252,419	425	66,969	366	84,198	148	22,128	Seongju-gun
8	1,526	1	23	-	-	-	-	Chilgok-gun
105	41,200	116	3,530	295	120,344	321	7,520	Yechon-gun
308	104,108	320	90,647	-	-	-	-	Bonghwa-gun
93	11,728	97	12,462	117	14,660	111	14,314	Uljin-gun
2,460	780,810	4,592	123,594	4,341	1,051,780	6,092	193,224	Gyeongsangnam-do
18	1,500	10	850	13	750	8	560	Changwon-si
85	13,500	75	2,050	725	252,000	205	1,050	Masan-si
376	100,381	251	8,087	727	127,430	1,083	40,578	Jinju-si
33	26,400	-	-	-	-	-	-	Jinhae-si
22	4,970	-	-	40	5,590	5	1,327	Tongyeong-si
918	237,746	2,698	22,188	-	-	-	-	Sacheon-si
29	10,600	-	-	114	41,290	-	-	Gimhae-si
58	9,030	34	4,930	57	4,990	44	14,479	Miryang-si
-	-	-	-	-	-	-	-	Geoje-si
-	-	-	-	-	-	-	-	Yangsan-si
92	25,364	158	13,811	192	39,259	233	21,177	Uiryeong-gun
46	8,450	5	145	29	4,900	2	1,200	Haman-gun
68	52,624	152	4,906	302	99,913	480	5,404	Changnyeong-gun
87	55,726	508	9,938	896	192,691	2,629	36,765	Goseong-gun
55	13,376	22	4,521	249	28,873	87	6,676	Namhae-gun
92	56,067	58	10,121	200	73,879	43	10,132	Hadong-gun
41	40,230	-	-	24	25,570	18	2,996	Sancheong-gun
135	64,585	58	10,123	178	54,888	102	19,122	Hamyang-gun
110	15,455	81	14,850	62	4,750	80	5,493	Geochang-gun
195	44,806	482	17,074	533	95,007	1,073	26,265	Hapcheon-gun
-	-	-	-	-	-	-	-	Jeju-do
-	-	-	-	-	-	-	-	Seogwipo-si
-	-	-	-	-	-	-	-	Bukcheju-gun
-	-	-	-	-	-	-	-	Namjeju-gun

18. 용 · 배 수

Status of Irrigation and

길이 : 미터

다. 농업기반공사 지사관할 By KARICO District Offices

지 사 명	용 수 로							
	계 Total				간 선 Main			
	토 공 Earthworks		공 작 물 Structures		토 공 Earthworks		공 작 물 Structures	
	조 Set	연 장 Length	개 소 Place	연 장 Length	조 Set	연 장 Length	개 소 Place	연 장 Length
1 9 9 8	76,585	37,541,131	224,594	21,705,822	3,779	7,301,318	59,493	7,262,954
1 9 9 9	79,721	37,303,628	207,576	24,935,535	3,583	6,507,430	48,695	8,020,432
2 0 0 0	79,193	36,655,032	193,826	26,140,730	3,523	6,315,116	43,553	8,516,000
2 0 0 1	70,598	33,552,876	193,040	25,887,877	3,351	6,045,782	43,934	8,857,771
2 0 0 2	70,058	32,748,372	193,677	27,784,328	3,353	5,849,584	43,847	9,397,165
대 구 광 역 시	87	144,951	333	266,051	30	18,249	193	123,260
달 성	87	144,951	333	266,051	30	18,249	193	123,260
인 천 광 역 시	385	167,064	405	231,682	5	3,881	21	47,763
강 화	385	167,064	405	231,682	5	3,881	21	47,763
울 산 광 역 시	117	101,097	120	146,887	22	37,630	43	88,827
울 산	117	101,097	120	146,887	22	37,630	43	88,827
경 기 도	11,057	5,353,691	20,395	2,099,193	325	895,178	6,948	986,315
여 주 · 이 천	559	251,156	371	210,329	43	43,413	43	127,679
양 평 · 광 주 · 서 울	201	93,480	2,416	148,907	23	18,807	1,396	95,218
수 원	839	535,176	548	359,415	23	112,822	77	166,692
연 천 · 포 천	764	480,084	213	149,300	45	73,473	52	73,206
파 주	2,210	839,281	8,351	311,189	60	157,798	2,086	182,281
고 양	384	137,261	153	100,743	5	10,562	5	25,312
김 포	1,535	522,312	7,553	363,236	56	81,251	3,019	116,992
평택	3,317	1,876,480	101	187,092	39	284,506	23	107,860
안 성	1,248	618,461	689	268,982	31	112,546	247	91,075
강 원 도	2,334	1,185,523	3,560	754,174	151	252,907	431	320,468
홍 천 · 춘 천	483	169,995	1,443	322,222	47	26,018	272	127,958
원 주	483	165,591	694	179,801	14	40,007	106	84,710
강릉	492	322,185	396	91,624	35	53,601	28	57,167
영 북	215	163,158	212	47,699	16	32,996	-	19,311
철 원	661	364,594	815	112,828	39	100,285	25	31,322
충 청 북 도	6,262	3,597,781	19,148	1,335,898	276	823,212	4,928	566,588
보 은	592	237,345	2,449	169,603	23	55,768	1,043	53,088
충 주 · 제 천	909	624,471	656	253,138	53	173,293	190	154,720
청 원	822	307,951	866	146,763	42	62,874	43	87,552
진 천	1,078	1,215,963	3,089	104,472	27	145,220	502	3,154
괴 산	1,137	358,728	4,940	292,662	41	153,727	1,513	101,759
음 성	1,049	550,566	4,976	166,071	40	115,859	1,007	46,114
옥 천 · 영 동	675	302,757	2,172	203,189	50	116,471	630	120,201
충 청 남 도	13,022	4,515,958	79,409	4,913,268	470	704,067	18,511	1,527,034

로 현 황(계속)

Drainage Canal (Cont'd)

length : m

Irrigation Canal								Name of District Office
지 선 Second				지 거 Field Feeder				
토 공 Earthworks		공 작 물 Structures		토 공 Earthworks		공 작 물 Structures		
조 Set	연 장 Length	개 소 Place	연 장 Length	조 Set	연 장 Length	개 소 Place	연 장 Length	
14,220	10,071,147	59,568	7,753,236	58,586	20,168,666	105,533	6,689,632	1 9 9 8
14,713	10,415,828	57,705	8,787,800	61,425	20,380,370	101,176	8,127,303	1 9 9 9
14,280	10,092,317	52,369	9,062,696	61,390	20,247,599	97,904	8,562,034	2 0 0 0
13,139	9,169,940	54,200	8,718,017	54,108	18,337,154	94,906	8,312,089	2 0 0 1
12,880	8,960,929	52,924	9,094,539	53,825	17,937,859	96,906	9,292,625	2 0 0 2
42	124,335	129	131,190	15	2,367	11	11,601	Daegu-gwangyeoksi
42	124,335	129	131,190	15	2,367	11	11,601	Dalseong
21	17,225	58	67,678	359	145,958	326	116,241	Incheon-gwangyeoksi
21	17,225	58	67,678	359	145,958	326	116,241	Ganghwa
50	52,431	45	43,891	45	11,036	32	14,169	Ulsan-gwangyeoksi
50	52,431	45	43,891	45	11,036	32	14,169	Ulsan
1,495	1,300,983	5,750	606,935	9,237	3,157,530	7,697	505,943	Gyeonggi-do
65	38,962	65	40,487	451	168,781	263	42,163	Yeoju·Icheon
47	33,596	621	31,082	131	41,077	399	22,607	Yangpyeong·Gwangju·Seoul
115	132,961	121	105,374	701	289,393	350	87,349	Suwon
82	50,061	79	53,009	637	356,550	82	23,085	Yeoncheon·Pocheon
184	131,402	1,915	61,551	1,966	550,081	4,350	67,357	Paju
43	22,030	38	43,381	336	104,669	110	32,050	Goyang
267	151,225	2,642	120,391	1,212	289,836	1,892	125,853	Gimpo
593	610,625	44	61,922	2,685	981,349	34	17,310	Pyeongtaek
99	130,121	225	89,738	1,118	375,794	217	88,169	Anseong
381	259,556	1,128	258,255	1,802	673,060	2,001	175,451	Gangwon-do
120	49,473	508	121,904	316	94,504	663	72,360	Hongcheon·Chuncheon
49	25,363	150	35,148	420	100,221	438	59,943	Wonju
80	54,388	90	27,013	377	214,196	278	7,444	Gangneung
51	57,431	98	22,829	148	72,731	114	5,559	Yeong-buk
81	72,901	282	51,361	541	191,408	508	30,145	Cherwon
674	547,383	2,859	327,459	5,312	2,227,186	11,361	441,851	Chungcheongbuk-do
35	20,796	219	22,207	534	160,781	1,187	94,308	Boeun
123	83,320	243	51,252	733	367,858	223	47,166	Chungju·Jecheon
107	43,839	108	21,590	673	201,238	715	37,621	Cheongwon
71	115,204	372	47,450	980	955,539	2,215	53,868	Jincheon
113	55,186	598	88,318	983	149,815	2,829	102,585	Goesan
156	117,045	1,005	55,081	853	317,662	2,964	64,876	Eumseong
69	111,993	314	41,561	556	74,293	1,228	41,427	Okcheon·Yeongdong
2,139	901,565	19,630	1,521,941	10,413	2,910,326	41,268	1,864,293	Chungcheongnam-do

18. 용 · 배 수

Status of Irrigation and

길이 : 미터

지 사 명	배 수 로							
	계 Total				간 선 Main			
	토 공 Earthworks		공 작 물 Structures		토 공 Earthworks		공 작 물 Structures	
	조 Set	연 장 Length	개 소 Place	연 장 Length	조 Set	연 장 Length	개 소 Place	연 장 Length
1 9 9 8	68,150	28,165,529	104,692	3,383,711	2,669	3,129,373	9,482	480,950
1 9 9 9	66,533	28,183,970	97,067	4,515,202	2,566	2,984,530	7,830	591,154
2 0 0 0	67,111	28,216,606	93,479	4,835,308	2,555	2,882,514	7,620	674,003
2 0 0 1	64,220	27,281,214	95,334	5,313,140	2,543	2,897,201	7,755	827,956
2 0 0 2	66,337	27,895,373	92,389	5,722,367	2,426	2,847,498	7,794	833,870
대 구 광 역 시	51	51,557	17	23,121	18	18,768	3	20,439
달 성	51	51,557	17	23,121	18	18,768	3	20,439
인 천 광 역 시	596	291,057	143	81,846	23	24,404	9	11,841
강 화	596	291,057	143	81,846	23	24,404	9	11,841
울 산 광 역 시	50	40,381	22	9,511	4	23,259	12	5,180
울 산	50	40,381	22	9,511	4	23,259	12	5,180
경 기 도	11,084	4,109,208	12,893	299,411	222	351,100	1,321	83,324
여주·이천	438	297,082	45	7,448	35	20,259	33	4,023
양평·광주·서울	485	148,089	251	6,856	6	7,857	7	309
수 원	939	396,104	168	74,255	31	35,582	39	32,935
연천·포천	649	219,489	126	31,566	20	21,274	8	2,820
파 주	2,026	626,319	8,781	37,096	41	77,180	844	12,900
고 양	505	184,540	26	14,966	-	-	-	-
김 포	1,352	538,199	3,238	13,076	31	57,069	323	3,849
평 택	3,458	1,191,677	107	47,147	43	89,373	31	9,549
안 성	1,232	507,709	151	67,001	15	42,506	36	16,939
강 원 도	1,563	664,020	1,824	136,505	115	108,746	116	21,466
홍천·춘천	330	135,135	416	32,673	19	16,096	71	3,270
원 주	444	128,493	485	34,718	19	11,982	21	11,467
강릉	79	80,244	136	17,329	26	44,584	22	6,717
영 북	125	102,344	161	18,095	41	30,840	-	-
철 원	585	217,804	626	33,690	10	5,244	2	12
충 청 북 도	6,144	2,891,016	9,745	243,537	108	119,247	144	7,021
보 은	482	223,327	836	21,597	9	7,006	32	1,152
충주·제천	1,212	350,116	243	30,627	30	27,795	1	396
청 원	703	252,259	720	11,912	31	52,453	31	1,680
진 천	1,283	1,414,537	1,839	32,672	10	17,530	52	354
괴 산	838	225,222	1,838	53,042	20	9,058	9	1,278
음 성	1,075	294,525	3,558	68,920	8	5,405	19	2,161
옥천·영동	551	131,030	711	24,767	-	-	-	-
충 청 남 도	12,901	4,590,847	39,338	1,568,282	312	332,313	2,722	158,260

로 현 황(계속)

Drainage Canal (Cont'd)

length : m

Drainage Canal								Name of District Office
지 선 Second				지 거 Field Feeder				
토 공 Earthworks		공 작 물 Structures		토 공 Earthworks		공 작 물 Structures		
조 Set	연 장 Length	개 소 Place	연 장 Length	조 Set	연 장 Length	개 소 Place	연 장 Length	
10,471	6,595,590	22,289	1,234,133	55,010	18,440,566	72,921	1,668,628	1 9 9 8
10,636	6,744,055	20,222	1,610,410	53,331	18,455,385	69,015	2,313,638	1 9 9 9
10,717	6,742,293	19,780	1,679,040	53,839	18,591,799	66,079	2,482,265	2 0 0 0
10,461	6,466,990	19,951	1,792,800	51,216	17,917,023	67,628	2,692,384	2 0 0 1
10,358	6,590,077	19,829	1,966,978	53,553	18,457,798	64,766	2,921,519	2 0 0 2
24	31,429	2	1,930	9	1,360	12	752	Daegu-gwangyeoksi
24	31,429	2	1,930	9	1,360	12	752	Dalseong
64	57,916	22	20,299	509	208,737	112	49,706	Incheon-gwangyeoksi
64	57,916	22	20,299	509	208,737	112	49,706	Ganghwa
9	5,400	3	2,897	37	11,722	7	1,434	Ulsan-gwangyeoksi
9	5,400	3	2,897	37	11,722	7	1,434	Ulsan
1,028	748,107	2,170	88,221	9,834	3,010,001	9,402	127,866	Gyeonggi-do
112	67,245	10	3,020	291	209,578	2	405	Yeoju·Icheon
68	40,010	50	165	411	100,222	194	6,382	Yangpyeong·Gwangju·Seoul
153	93,444	32	17,914	755	267,078	97	23,406	Suwon
69	42,255	47	16,677	560	155,960	71	12,069	Yeoncheon·Pocheon
216	136,552	970	3,397	1,769	412,587	6,967	20,799	Paju
34	30,322	8	7,227	471	154,218	18	7,739	Goyang
167	127,187	970	2,313	1,154	353,943	1,945	6,914	Gimpo
117	134,737	45	22,332	3,298	967,567	31	15,266	Pyeongtaek
92	76,355	38	15,176	1,125	388,848	77	34,886	Anseong
296	180,456	541	58,139	1,152	374,818	1,167	56,900	Gangwon-do
66	41,810	102	7,130	245	77,229	243	22,273	Hongcheon·Chuncheon
61	28,842	107	12,802	364	87,669	357	10,449	Wonju
50	32,734	72	6,014	3	2,926	42	4,598	Gangneung
45	33,598	41	10,778	39	37,906	120	7,317	Yeong-buk
74	43,472	219	21,415	501	169,088	405	12,263	Cherwon
556	281,927	2,134	97,908	5,480	2,489,842	7,467	138,608	Chungcheongbuk-do
34	24,368	40	4,891	439	191,953	764	15,554	Boeun
108	53,200	210	17,189	1,074	269,121	32	13,042	Chungju·Jecheon
112	50,197	112	3,845	560	149,609	577	6,387	Cheongwon
64	44,011	497	15,563	1,209	1,352,996	1,290	16,755	Jincheon
84	27,017	330	21,514	734	189,147	1,499	30,250	Goesan
66	44,376	707	29,220	1,001	244,744	2,832	37,539	Eumseong
88	38,758	238	5,686	463	92,272	473	19,081	Okcheon·Yeongdong
1,418	942,798	7,717	531,875	11,171	3,315,736	28,899	878,147	Chungcheongnam-do

18. 용 · 배 수 Status of Irrigation and

길이 : 미터

지 사 명	용 수 로							
	계 Total				간 선 Main			
	토 공 Earthworks		공 작 물 Structures		토 공 Earthworks		공 작 물 Structures	
	조 Set	연 장 Length	개 소 Place	연 장 Length	조 Set	연 장 Length	개 소 Place	연 장 Length
연기·대금	307	78,939	1,143	304,422	22	9,969	99	110,727
천 안	489	172,577	1,340	134,938	37	35,162	691	72,142
청 양	641	170,219	3,032	209,801	45	36,751	793	77,005
홍 성	325	84,438	901	88,940	16	7,585	172	48,096
공 주	402	209,365	5,992	182,518	17	59,521	823	72,684
논 산	2,406	797,164	18,789	663,018	38	121,828	1,982	135,287
부 여	506	193,470	750	454,929	4	41,750	37	136,516
서 천	1,072	445,842	4,602	221,476	10	39,957	478	49,478
보 령	693	228,947	6,778	356,262	30	24,084	2,436	95,115
예 산	2,820	857,614	14,389	875,668	62	49,216	1,861	268,800
서 산	1,074	388,162	7,176	287,309	75	39,811	2,856	94,141
당 진	1,403	454,468	10,127	800,066	66	107,406	4,038	246,638
아 산	884	434,753	4,390	333,921	48	131,027	2,245	120,405
전 라 북 도	10,599	4,655,393	25,652	5,271,636	325	504,728	4,426	985,514
남 원	765	417,274	1,436	813,016	21	54,820	101	265,432
순 창	631	325,918	1,797	186,829	42	41,182	171	34,978
동 진	3,680	1,499,176	3,954	1,948,382	89	84,638	47	181,793
군 산	2,358	1,119,021	3,835	586,096	50	61,919	434	83,187
익 산	737	452,801	8,008	608,682	27	125,125	1,989	86,379
전 주	824	420,727	712	433,648	37	67,336	40	117,414
고 창	779	222,000	939	195,000	14	10,000	81	3,000
정 읍	825	198,476	4,849	307,018	45	59,708	1,547	93,302
금강사업단	-	-	122	192,965	-	-	16	120,029
전 라 남 도	12,119	5,327,072	14,246	5,364,961	592	722,051	2,199	1,701,147
순 천	575	142,955	429	328,752	41	23,406	54	158,761
강진·완도	589	329,790	482	305,062	90	43,872	144	124,772
무안·신안	155	160,331	207	367,110	12	23,252	19	107,277
곡 성	622	283,936	265	142,121	50	75,578	75	33,321
구례	314	111,998	387	208,401	12	8,963	60	62,979
나 주	2,028	1,148,844	1,736	462,355	12	49,838	292	75,165
담 양	258	446,873	137	163,241	5	6,548	11	61,818
함 평	507	275,278	1,116	210,287	16	66,860	207	43,505
장성·광주	1,181	695,191	799	632,290	120	152,557	214	297,331
고 흥	247	106,894	605	270,947	-	-	2	3,045
보 성	346	184,880	959	189,714	21	33,246	205	74,242
화 순	645	159,979	2,439	283,270	35	28,603	647	121,619

로 현 황(계속)

Drainage Canal (Cont'd)

length : m

Irrigation Canal								Name of District Office
지 선 Second				지 거 Field Feeder				
토 공 Earthworks		공 작 물 Structures		토 공 Earthworks		공 작 물 Structures		
조 Set	연 장 Length	개 소 Place	연 장 Length	조 Set	연 장 Length	개 소 Place	연 장 Length	
105	14,812	419	88,883	180	54,158	625	104,812	Yeongi·Daegeum
48	25,576	262	27,285	404	111,839	387	35,511	Cheonan
113	20,858	648	58,205	483	112,610	1,591	74,591	Cheongyang
14	10,379	51	15,930	295	66,474	678	24,914	Hongseong
78	53,116	852	70,771	307	96,728	4,317	39,063	Gongju
322	201,449	4,008	156,560	2,046	473,887	12,799	371,171	Nonsan
18	16,656	54	87,504	484	135,064	659	230,909	Buyeo
136	72,023	1,014	93,957	926	333,862	3,110	78,041	Socheon
140	64,218	2,211	119,609	523	140,645	2,131	141,538	Boryeong
428	142,097	3,619	338,380	2,330	666,301	8,909	268,488	Yesan
372	112,220	2,586	117,567	627	236,131	1,734	75,601	Sosan
274	111,318	2,869	266,091	1,063	235,744	3,220	287,337	Dangjin
91	56,843	1,037	81,199	745	246,883	1,108	132,317	Asan
1,527	1,177,435	11,159	2,044,844	8,747	2,973,230	10,067	2,241,278	Jeollabuk-do
172	184,212	363	214,820	572	178,242	972	332,764	Namwon
159	159,292	793	86,432	430	125,444	833	65,419	Sunchang
355	264,684	695	754,173	3,236	1,149,854	3,212	1,012,416	Dongjin
379	311,682	1,741	252,763	1,929	745,420	1,660	250,146	Gunsan
61	42,041	5,381	227,112	649	285,635	638	295,191	Iksan
133	120,624	187	186,447	654	232,767	485	129,787	Jeonju
85	66,000	626	113,000	680	146,000	232	79,000	Gochang
183	28,900	1,267	137,161	597	109,868	2,035	76,555	Jeongeup
-	-	106	72,936	-	-	-	-	Geumgang-saeopdan
3,327	2,155,200	5,208	1,957,518	8,200	2,449,821	6,839	1,706,296	Jeollanam-do
149	81,588	68	61,402	385	37,961	307	108,589	Suncheon
406	243,840	238	138,398	93	42,078	100	41,892	Gangjin·Wando
27	26,601	69	136,152	116	110,478	119	123,681	Muan·Sinan
141	60,304	127	48,680	431	148,054	63	60,120	Gokseong
105	42,282	167	74,356	197	60,753	160	71,066	Gurye
631	594,479	1,183	314,065	1,385	504,527	261	73,125	Naju
196	248,481	107	71,713	57	191,844	19	29,710	Damyang
108	93,163	564	80,843	383	115,255	345	85,939	Hampyeong
382	276,448	344	221,410	679	266,186	241	113,549	Jangseong·Gwangju
43	21,303	101	99,420	204	85,591	502	168,482	Goheung
83	83,847	336	68,613	242	67,787	418	46,859	Boseong
117	21,306	560	50,941	493	110,070	1,232	110,710	Hwasun

18. 용 · 배 수

Status of Irrigation and

길이 : 미터

지 사 명	배 수 로							
	계 Total				간 선 Main			
	토 공 Earthworks		공 작 물 Structures		토 공 Earthworks		공 작 물 Structures	
	조 Set	연 장 Length	개 소 Place	연 장 Length	조 Set	연 장 Length	개 소 Place	연 장 Length
연기·대금	376	112,813	459	153,675	10	9,455	9	14,426
천 안	189	81,237	165	29,990	-	-	-	-
청 양	667	194,694	1,987	82,891	32	16,074	67	13,812
홍 성	273	78,077	350	30,787	-	-	4	5,874
공 주	761	243,842	1,397	37,454	8	12,721	13	2,010
논 산	1,912	594,877	11,398	424,365	48	61,032	596	22,775
부 여	873	306,420	466	213,954	24	30,224	42	60,167
서 천	903	385,050	2,728	61,635	23	40,494	287	3,722
보 령	781	287,003	2,687	72,967	25	33,741	178	4,600
예 산	2,818	978,166	9,046	176,859	34	43,025	153	2,795
서 산	842	363,580	3,026	66,068	56	16,476	894	9,391
당 진	1,608	608,299	3,844	115,309	16	23,286	238	7,984
아 산	898	356,789	1,785	102,328	36	45,785	241	10,704
전 라 북 도	10,608	4,628,535	7,914	1,074,183	216	325,884	475	65,340
남 원	1,880	626,231	78	29,046	15	13,824	6	6,120
순 창	224	205,164	1,430	14,128	5	4,671	18	3,500
동 진	4,340	2,084,951	871	482,469	52	112,267	34	22,630
군 산	894	470,436	1,144	177,717	51	62,780	191	9,273
익 산	722	362,486	790	240,661	18	23,105	16	4,934
전 주	1,007	360,146	82	34,629	40	65,807	3	2,792
고 창	800	295,000	943	47,000	13	26,000	82	6,000
청 읍	734	219,914	2,575	48,195	15	13,223	124	9,753
금강사업단	7	4,207	1	338	7	4,207	1	338
전 라 남 도	11,865	5,588,601	8,082	885,424	597	653,256	1,302	94,400
순 천	455	264,902	77	14,809	32	88,299	56	3,250
강진·완도	763	392,296	124	15,283	83	62,748	9	3,749
무안·신안	282	347,125	24	15,376	17	32,969	3	1,424
곡 성	596	164,849	30	10,053	31	23,393	7	2,084
구례	321	119,779	61	21,571	15	9,971	4	4,087
나주	1,408	559,226	267	88,692	47	53,274	8	10,872
담양	85	243,410	18	23,020	5	6,160	5	1,033
합평	557	130,503	268	75,960	90	30,385	1	25
장성·광주	1,416	579,193	113	53,769	69	58,809	14	7,098
고흥	600	218,165	119	37,248	-	-	4	4,590
보성	658	340,358	1,792	25,200	33	45,546	457	1,385
화순	868	327,732	2,066	25,619	69	33,457	217	2,746

로 현 황(계속)

Drainage Canal (Cont'd)

length : m

Drainage Canal								Name of District Office
지 선 Second				지 거 Field Feeder				
토 공 Earthworks		공 작 물 Structures		토 공 Earthworks		공 작 물 Structures		
조 Set	연 장 Length	개 소 Place	연 장 Length	조 Set	연 장 Length	개 소 Place	연 장 Length	
47	20,206	58	85,911	319	83,152	392	53,338	Yeongi·Daegeum
41	44,041	31	7,922	148	37,196	134	22,068	Cheonan
138	51,506	621	33,414	497	127,114	1,299	35,665	Cheongyang
23	16,550	25	5,628	250	61,527	321	19,285	Hongseong
85	54,498	367	11,026	668	176,623	1,017	24,418	Gongju
98	83,334	1,279	165,100	1,766	450,511	9,523	236,490	Nonsan
80	34,860	88	46,282	769	241,336	336	107,505	Buyeo
71	56,197	470	20,852	809	288,359	1,971	37,061	Socheon
97	61,639	566	24,818	659	191,623	1,943	43,549	Boryeong
209	181,590	1,533	48,280	2,575	753,551	7,360	125,784	Yesan
219	100,275	1,251	19,174	567	246,829	881	37,503	Sosan
219	168,272	809	32,308	1,373	416,741	2,797	75,017	Dangjin
91	69,830	619	31,160	771	241,174	925	60,464	Asan
1,603	1,120,369	2,135	422,461	8,789	3,182,282	5,304	586,382	Jeollabuk-do
241	161,207	21	8,724	1,624	451,200	51	14,202	Namwon
153	74,579	348	5,624	66	125,914	1,064	5,004	Sunchang
587	442,957	169	217,849	3,701	1,529,727	668	241,990	Dongjin
63	91,739	345	58,725	780	315,917	608	109,719	Gunsan
167	144,704	171	88,229	537	194,677	603	147,498	Iksan
187	82,144	20	8,664	780	212,195	59	23,173	Jeonju
107	77,000	629	18,000	680	192,000	232	23,000	Gochang
98	46,039	432	16,646	621	160,652	2,019	21,796	Jeongeup
-	-	-	-	-	-	-	-	Geumgang-saeopdan
2,838	1,772,473	2,004	296,877	8,430	3,162,872	4,776	494,147	Jeollanam-do
48	58,287	17	1,334	375	118,316	4	10,225	Suncheon
507	261,201	111	9,558	173	68,347	4	1,976	Gangjin·Wando
73	99,592	11	10,552	192	214,564	10	3,400	Muan·Sinan
176	62,470	23	7,969	389	78,986	-	-	Gokseong
121	57,041	36	11,134	185	52,767	21	6,350	Gurye
492	226,874	67	42,731	869	279,078	192	35,089	Naju
62	149,118	13	21,987	18	88,132	-	-	Damyang
12	3,793	43	23,754	455	96,325	224	52,181	Hampyeong
403	229,147	52	23,634	944	291,237	47	23,037	Jangseong·Gwangju
99	36,729	42	11,028	501	181,436	73	21,630	Goheung
168	104,490	275	8,111	457	190,322	1,060	15,704	Boseong
149	85,242	355	7,338	650	209,033	1,494	15,535	Hwasun

18. 용 · 배 수

Status of Irrigation and

길이 : 미터

지 사 명	용 수 로							
	계 Total				간 선 Main			
	토 공 Earthworks		공 작 물 Structures		토 공 Earthworks		공 작 물 Structures	
	조 Set	연 장 Length	개 소 Place	연 장 Length	조 Set	연 장 Length	개 소 Place	연 장 Length
장 흥	253	103,661	450	267,813	5	6,892	30	61,526
해 남	2,550	444,730	2,260	313,776	102	97,965	144	141,230
영 암	1,158	512,203	1,071	645,531	15	23,039	20	111,233
영 광	152	61,189	763	367,381	9	33,027	54	103,351
진 도	539	158,340	141	206,910	47	48,405	21	119,972
경 상 북 도	5,544	4,252,585	9,981	3,946,902	616	1,068,192	3,000	1,877,772
의 성	493	258,975	412	365,965	43	45,111	71	206,004
안 동	213	110,323	1,769	251,353	21	28,369	762	93,894
청 송	120	476,077	136	224,728	28	293,918	40	114,588
영 덕	62	188,553	441	170,167	34	48,979	218	48,842
포 항	281	325,621	613	177,695	56	41,876	346	119,721
경 주	408	621,792	244	303,157	44	53,226	59	195,433
영 천	92	382,607	258	121,153	49	75,853	78	103,800
경 산	193	457,085	246	133,401	109	251,097	116	80,756
고 령	411	135,901	189	160,383	23	23,860	46	76,470
성 주	408	138,371	194	288,739	10	7,785	33	155,559
칠 곡	397	149,877	313	218,847	24	13,688	62	113,127
구 미	528	315,283	787	257,151	31	75,272	261	80,645
상 주	1,293	270,409	1,293	580,465	58	44,079	58	180,720
문 경	220	245,986	369	437,014	43	25,077	44	148,923
예 천	357	137,721	2,601	137,703	14	15,554	773	74,668
영 주	68	38,004	116	118,981	29	24,428	33	84,622
경 상 남 도	8,508	3,413,791	20,416	3,453,381	533	797,748	3,141	1,172,218
김해·양산	1,648	779,922	809	348,266	55	136,863	63	67,381
고성·거제	571	175,389	1,332	189,875	17	53,503	66	41,838
진 산	694	445,367	1,717	261,051	141	256,041	179	118,885
의 령	226	82,548	827	382,020	4	5,061	63	130,776
함 안	818	276,856	3,609	283,737	55	57,395	1,098	126,141
창 념	832	416,180	1,437	208,467	77	87,712	361	91,215
밀 양	256	75,007	798	466,851	9	11,591	56	112,667
창 원	767	292,727	2,452	196,959	25	33,280	28	83,434
사 천	1,039	254,146	4,483	156,593	113	90,307	1,049	49,789
거 창	471	142,325	1,557	262,515	11	28,650	82	102,507
합 천	662	188,107	878	264,308	4	12,260	44	86,754
하동·남해	524	285,217	517	432,739	22	25,085	52	160,831
제 주 도	24	33,466	12	296	8	21,741	6	259
제 주	24	33,466	12	296	8	21,741	6	259

로 현 황(계속)

Drainage Canal (Cont'd)

length : m

Irrigation Canal								Name of District Office
지 선 Second				지 거 Field Feeder				
토 공 Earthworks		공 작 물 Structures		토 공 Earthworks		공 작 물 Structures		
조 Set	연 장 Length	개 소 Place	연 장 Length	조 Set	연 장 Length	개 소 Place	연 장 Length	
6	4,187	88	74,812	242	92,582	332	131,475	Janghung
571	122,284	676	82,132	1,877	224,481	1,440	90,414	Haenam
299	185,181	498	332,970	844	303,983	553	201,328	Yeongam
18	16,672	64	94,007	125	11,490	645	170,023	Yeonggwang
45	33,234	18	7,604	447	76,701	102	79,334	Jindo
1,686	1,667,880	2,630	1,187,120	3,242	1,516,513	4,351	882,010	Gyeongsangbuk-do
108	70,665	195	100,825	342	143,199	146	59,136	Uiseong
65	23,763	393	59,705	127	58,171	614	97,754	Andong
84	157,279	68	94,599	8	24,880	28	15,541	Cheongsong
28	139,574	123	57,822	-	-	100	63,503	Yeongdeok
32	136,272	111	35,250	193	147,473	156	22,724	Pohang
150	362,754	138	78,808	214	205,812	47	28,916	Gyeongju
26	35,146	33	14,940	17	271,608	147	2,413	Yeongcheon
77	202,163	66	43,404	7	3,825	64	9,241	Gyeongsan
31	3,271	32	46,013	357	108,770	111	37,900	Goryeong
34	17,659	31	56,175	364	112,927	130	77,005	Seongju
237	84,067	196	90,796	136	52,122	55	14,924	Chilgok
147	99,421	134	30,815	350	140,590	392	145,691	Gumi
359	77,341	359	192,383	876	148,989	876	207,362	Sangju
163	205,883	246	231,203	14	15,026	79	56,888	Mungyeong
129	46,764	446	33,155	214	75,403	1,382	29,880	Yecheon
16	5,858	59	21,227	23	7,718	24	13,132	Yeongju
1,522	745,211	4,322	947,671	6,453	1,870,832	12,953	1,333,492	Gyeongsangnam-do
195	120,615	153	91,140	1,398	522,444	593	189,745	Gimhae · Yangsan
39	16,624	144	26,588	515	105,262	1,122	121,449	Goseong · Geoje
157	99,054	272	49,505	396	90,272	1,266	92,661	Jinsan
16	13,267	130	85,456	206	64,220	634	165,788	Uiryeong
261	96,170	1,049	117,053	502	123,291	1,462	40,543	Haman
160	145,985	379	69,208	595	182,483	697	48,044	Changnyeong
25	10,753	124	103,177	222	52,663	618	251,007	Miryang
16	15,435	49	48,588	726	244,012	2,375	64,937	Changwon
370	57,398	1,296	74,982	556	106,441	2,138	31,822	Sacheon
132	45,546	421	69,222	328	68,129	1,054	90,786	Geochang
17	19,735	167	73,183	641	156,112	667	104,371	Hapcheon
134	104,629	138	139,569	368	155,503	327	132,339	Hadong · Namhae
16	11,725	6	37	-	-	-	-	Jeju-do
16	11,725	6	37	-	-	-	-	Jeju

19. 수 리 계

Status of Irrigation

면 적...헥타아르
단 위: 계원수.....인
금 액.....천원

시도 및 시설별	면 적 및 계 원 수 IA ¹⁾ Member & Area					경 비 부 과 및 징 수 상 황 Status of Assessment & Collection				
	시 설 수 No. of Facilities	인가면적 Planned Development Area	수혜면적 Benefitted Area	계조직수 No. of IA Organized	계 원 수 No. of IA Member	부과면적 Assessed Area	부과금액 Total Amount Assessed	10a당(원) Per 10a(won)		
								평 균 Average	최 고 Highest	최 저 Lowest
1 9 9 7	13,725	184,405.3	175,500.7	13,683	445,560	167,680.0	7,557,672	4,507	77,097	60
1 9 9 8	12,275	177,572.4	158,790.5	12,230	410,161	150,589.7	7,206,566	4,786	77,097	30
1 9 9 9	12,839	179,103.6	169,325.1	12,305	404,609	137,597.2	6,167,348	4,482	66,080	184
2 0 0 0	15,511	219,598.8	190,083.7	12,417	415,517	137,038.8	6,323,383	4,614	99,000	45
2 0 0 1	16,729	197,112.5	186,621.3	13,676	410,734	122,003.3	6,222,228	5,100	99,000	93
2 0 0 2	15,983	183,103.3	179,956.9	12,803	408,121	127,725.7	6,373,710	4,990	99,000	100
저 수 지	6,345	74,653.0	73,715.1	5,327	177,116	49,011.6	1,999,406	4,079	55,063	117
양 수 장	1,508	25,365.5	24,713.8	1,447	45,065	20,523.6	1,387,013	6,758	99,000	300
양배수장	49	950.5	1,316.0	37	1,599	1,252.0	132,486	10,582	55,665	1,538
보	2,948	37,637.4	35,833.5	2,489	87,440	27,899.0	978,127	3,506	25,080	128
집수암거	484	5,630.5	5,688.6	353	9,830	3,097.9	197,585	6,378	39,685	270
관 정	4,197	23,899.2	24,326.4	2,767	69,452	19,762.2	1,473,414	7,456	78,571	100
도 수 로	7	141.9	141.9	7	202	119.4	6,089	5,100	7,661	846
방 조 제	408	13,800.0	13,097.3	349	15,997	5,788.3	167,694	2,897	7,120	800
기 타	37	1,025.3	1,124.3	27	1,420	271.7	31,896	11,739	27,180	614
서울특별시	-	-	-	-	-	-	-	-	-	-
저 수 지	-	-	-	-	-	-	-	-	-	-
양 수 장	-	-	-	-	-	-	-	-	-	-
양배수장	-	-	-	-	-	-	-	-	-	-
보	-	-	-	-	-	-	-	-	-	-
집수암거	-	-	-	-	-	-	-	-	-	-
관 정	-	-	-	-	-	-	-	-	-	-
도 수 로	-	-	-	-	-	-	-	-	-	-
방 조 제	-	-	-	-	-	-	-	-	-	-
기 타	-	-	-	-	-	-	-	-	-	-
부산광역시	90	1,054.0	773.0	22	902	314.0	21,390	6,812	21,300	1,000
저 수 지	83	785.0	504.0	15	504	45.0	690	1,533	6,000	1,000
양 수 장	7	269.0	269.0	7	398	269.0	20,700	7,695	21,300	4,700
양배수장	-	-	-	-	-	-	-	-	-	-
보	-	-	-	-	-	-	-	-	-	-
집수암거	-	-	-	-	-	-	-	-	-	-
관 정	-	-	-	-	-	-	-	-	-	-
도 수 로	-	-	-	-	-	-	-	-	-	-
방 조 제	-	-	-	-	-	-	-	-	-	-
기 타	-	-	-	-	-	-	-	-	-	-
대구광역시	60	536.3	513.3	60	1,750	463.0	24,531	5,298	7,161	4,117
저 수 지	54	387.3	364.3	54	1,445	314.0	18,222	5,803	7,161	5,521
양 수 장	4	120.0	120.0	4	290	120.0	4,940	4,117	4,117	4,117
양배수장	-	-	-	-	-	-	-	-	-	-
보	-	-	-	-	-	-	-	-	-	-
집수암거	-	-	-	-	-	-	-	-	-	-
관 정	-	-	-	-	-	-	-	-	-	-
도 수 로	2	29.0	29.0	2	15	29.0	1,369	4,721	4,721	4,721
방 조 제	-	-	-	-	-	-	-	-	-	-
기 타	-	-	-	-	-	-	-	-	-	-

주 : 1) IA : 수리계의 약어

조 직 현 황

Association(IA) Organization

Area ha
 Unit : No. of IA Member Person
 Amount 1,000Won

		결 산 상 황 Status of Settlement					2002말 현재 적립금 보유액 Reserve Fund at the end of 2002	Province
징수금액 Collected	미징수금액 Uncollected	계 Total	시설유지비 O & M Cost	개보수비 Repair Cost	적립금 Reserve	기 타 Others		Irrigation Facilities
6,611,816	945,856	8,076,541	3,042,541	3,471,363	1,156,799	405,838	8,019,365	1 9 9 7
6,394,290	812,276	7,074,118	2,615,153	3,206,038	900,551	352,376	7,336,491	1 9 9 8
5,071,961	1,095,387	7,000,971	2,897,920	2,903,802	809,062	390,187	6,960,956	1 9 9 9
5,820,120	503,263	7,579,648	3,759,746	2,324,784	1,178,572	316,546	12,482,796	2 0 0 0
5,352,163	870,065	6,518,240	3,479,906	2,075,890	652,434	310,010	7,799,535	2 0 0 1
5,316,847	1,056,863	6,446,095	3,441,394	1,926,715	702,628	375,358	6,596,259	2 0 0 2
1,545,423	453,983	1,960,592	805,609	734,154	259,675	161,154	2,367,453	Reservoir
1,151,428	235,585	1,354,338	746,168	408,049	78,319	121,802	613,938	Pumping Station
131,486	1,000	115,006	103,985	11,021	-	-	3,660	Pumping and Drainage Station
757,458	220,669	1,064,142	414,019	359,729	227,183	63,211	1,120,210	Weir
148,464	49,121	184,895	110,328	47,230	15,561	11,776	88,468	Infiltration Gallery
1,405,774	67,640	1,562,653	1,153,240	287,955	110,068	11,390	2,334,583	Tube Well
6,089	-	5,968	407	564	207	4,790	5,638	Feed Canal
160,406	7,288	162,388	72,227	77,617	11,544	1,000	59,422	Sea Dike
10,319	21,577	36,113	35,411	396	71	235	2,887	Other Facilities
-	-	-	-	-	-	-	-	Seoul-teukbyeolsi
-	-	-	-	-	-	-	-	Reservoir
-	-	-	-	-	-	-	-	Pumping Station
-	-	-	-	-	-	-	-	Pumping and Drainage Station
-	-	-	-	-	-	-	-	Weir
-	-	-	-	-	-	-	-	Infiltration Gallery
-	-	-	-	-	-	-	-	Tube Well
-	-	-	-	-	-	-	-	Feed Canal
-	-	-	-	-	-	-	-	Sea Dike
-	-	-	-	-	-	-	-	Other Facilities
21,390	-	22,350	13,710	7,040	1,455	145	7,900	Busan-gwangyeoksi
690	-	1,650	810	540	155	145	3,500	Reservoir
20,700	-	20,700	12,900	6,500	1,300	-	4,400	Pumping Station
-	-	-	-	-	-	-	-	Pumping and Drainage Station
-	-	-	-	-	-	-	-	Weir
-	-	-	-	-	-	-	-	Infiltration Gallery
-	-	-	-	-	-	-	-	Tube Well
-	-	-	-	-	-	-	-	Feed Canal
-	-	-	-	-	-	-	-	Sea Dike
-	-	-	-	-	-	-	-	Other Facilities
24,531	-	21,248	5,505	5,693	6,850	3,200	8,317	Daegu-gwangyeoksi
18,222	-	13,350	3,500	3,700	4,650	1,500	5,655	Reservoir
4,940	-	6,650	1,780	1,770	2,000	1,100	2,000	Pumping Station
-	-	-	-	-	-	-	-	Pumping and Drainage Station
-	-	-	-	-	-	-	-	Weir
-	-	-	-	-	-	-	-	Infiltration Gallery
-	-	-	-	-	-	-	-	Tube Well
1,369	-	1,248	225	223	200	600	662	Feed Canal
-	-	-	-	-	-	-	-	Sea Dike
-	-	-	-	-	-	-	-	Other Facilities

Note : IA → Irrigation Association

조 직 현 황 (계속)

Association(IA) Organization (Cont'd)

Area ha
Unit : No. of IA Member Person
Amount 1,000 Won

		결 산 상 황 Status of Settlement					2002말 현재 적립금 보유액	Province Irrigation Facilities
징수금액	미징수금액	계	시설유지비	개보수비	적립금	기 타	Reserve Fund at the end of 2002	
Collected	Uncollected	Total	O & M Cost	Repair Cost	Reserve	Others		
24,438	-	45,890	40,329	4,180	-	1,381	1,410	Incheon-gwangyeoksi
12,850	-	23,370	19,283	2,808	-	1,279	800	Reservoir
788	-	8,000	6,966	932	-	102	10	Pumping Station
-	-	-	-	-	-	-	-	Pumping and Drainage Station
-	-	-	-	-	-	-	-	Weir
-	-	-	-	-	-	-	-	Infiltration Gallery
-	-	-	-	-	-	-	-	Tube Well
-	-	-	-	-	-	-	-	Feed Canal
800	-	1,100	660	440	-	-	600	Sea Dike
10,000	-	13,420	13,420	-	-	-	-	Other Facilities
54,664	7,466	61,128	34,631	13,608	210	12,679	210	Gwangju-gwangyeoksi
11,530	4,489	16,019	8,616	2,838	-	4,565	-	Reservoir
34,047	2,330	36,857	22,795	7,458	210	6,394	210	Pumping Station
-	-	-	-	-	-	-	-	Pumping and Drainage Station
7,932	-	7,932	3,000	3,212	-	1,720	-	Weir
1,155	327	-	-	-	-	-	-	Infiltration Gallery
-	320	320	220	100	-	-	-	Tube Well
-	-	-	-	-	-	-	-	Feed Canal
-	-	-	-	-	-	-	-	Sea Dike
-	-	-	-	-	-	-	-	Other Facilities
34,350	-	34,051	22,816	11,065	170	-	898	Daejeon-gwangyeoksi
915	-	915	915	-	-	-	-	Reservoir
7,322	-	7,322	1,815	5,337	170	-	398	Pumping Station
-	-	-	-	-	-	-	-	Pumping and Drainage Station
16,324	-	16,324	11,784	4,540	-	-	-	Weir
-	-	-	-	-	-	-	-	Infiltration Gallery
9,789	-	9,490	8,302	1,188	-	-	500	Tube Well
-	-	-	-	-	-	-	-	Feed Canal
-	-	-	-	-	-	-	-	Sea Dike
-	-	-	-	-	-	-	-	Other Facilities
-	-	34,905	11,471	5,852	17,582	-	26,372	Ulsan-gwangyeoksi
-	-	9,340	2,137	-	7,203	-	7,203	Reservoir
-	-	9,856	4,977	2,629	2,250	-	6,300	Pumping Station
-	-	-	-	-	-	-	-	Pumping and Drainage Station
-	-	2,250	198	13	2,039	-	2,039	Weir
-	-	3,341	1,541	1,800	-	-	30	Infiltration Gallery
-	-	10,118	2,618	1,410	6,090	-	10,800	Tube Well
-	-	-	-	-	-	-	-	Feed Canal
-	-	-	-	-	-	-	-	Sea Dike
-	-	-	-	-	-	-	-	Other Facilities

19. 수 리 계

Status of Irrigation

면 적...헥타아르
단 위: 제원수.....인
금 액.....천원

시도 및 시설별	면 적 및 제 원 수 IA Member & Area					경 비 부 과 및 징 수 상 황 Status of Assessment & Collection				
	시 설 수 No. of Facilities	인가면적 Planned Development Area	수혜면적 Benefitted Area	제조직수 No. of IA Organized	제 원 수 No. of IA Member	부과면적 Assessed Area	부과금액 Total Amount Assessed	10a당(원) Per 10a(won)		
								평 균 Average	최 고 Highest	최 저 Lowest
경 기 도	465	9,016.3	8,916.1	449	14,546	5,204.5	472,178	9,072	99,000	332
저 수 지	132	3,295.5	3,251.3	149	5,365	1,320.6	87,488	6,624	28,670	700
양 수 장	93	2,994.8	2,663.5	86	3,804	2,021.5	234,991	11,624	99,000	1,000
양배수장	1	65.0	65.0	1	60	65.0	1,000	1,538	1,538	1,538
보	73	1,047.5	1,041.5	66	1,934	802.3	46,307	5,771	8,132	1,750
집수암거	50	861.0	947.3	43	1,448	636.6	71,277	11,196	27,000	332
관 정	115	689.5	884.5	103	1,869	295.5	13,991	4,734	78,571	2,003
도 수 로	-	-	-	-	-	-	-	-	-	-
방 조 제	-	-	-	-	-	-	-	-	-	-
기 타	1	63.0	63.0	1	66	63.0	17,124	27,180	27,180	27,180
강 원 도	623	8,572.8	8,479.1	602	14,750	8,333.0	326,324	3,916	16,993	210
저 수 지	94	1,202.9	1,172.8	94	2,309	1,105.9	53,492	4,836	12,000	1,200
양 수 장	94	1,727.6	1,691.0	93	2,315	1,690.9	124,582	7,367	16,993	1,115
양배수장	-	-	-	-	-	-	-	-	-	-
보	353	4,794.0	4,767.0	352	9,363	4,687.0	117,917	2,515	9,000	210
집수암거	7	59.5	59.5	7	105	60.0	4,480	7,466	7,692	6,000
관 정	75	788.7	788.7	56	658	789.2	25,853	3,275	7,195	500
도 수 로	-	-	-	-	-	-	-	-	-	-
방 조 제	-	-	-	-	-	-	-	-	-	-
기 타	-	-	-	-	-	-	-	-	-	-
충 청 북 도	721	7,982.0	7,248.0	721	17,907	5,078.5	273,630	5,388	38,000	100
저 수 지	223	2,427.1	2,111.6	223	5,248	1,573.1	75,025	4,769	7,149	700
양 수 장	59	946.9	810.3	59	1,956	573.8	33,873	5,903	7,204	300
양배수장	-	-	-	-	-	-	-	-	-	-
보	225	3,397.6	3,172.3	225	7,583	2,107.2	122,427	5,809	7,149	600
집수암거	28	333.6	323.6	28	666	298.3	17,181	5,759	38,000	270
관 정	186	876.8	830.2	186	2,454	526.1	25,124	4,775	7,149	100
도 수 로	-	-	-	-	-	-	-	-	-	-
방 조 제	-	-	-	-	-	-	-	-	-	-
기 타	-	-	-	-	-	-	-	-	-	-
충 청 남 도	1,343	18,861.3	18,413.6	1,263	37,853	13,686.5	791,910	5,786	55,063	184
저 수 지	408	6,557.6	6,458.6	400	15,078	4,816.8	264,205	5,485	55,063	184
양 수 장	217	3,598.1	3,496.4	200	6,525	3,096.9	220,505	7,120	33,018	882
양배수장	4	140.0	140.0	4	325	49.5	3,971	8,022	17,500	1,560
보	269	4,733.4	4,570.4	265	7,778	2,516.7	113,427	4,506	15,952	200
집수암거	100	1,025.1	970.1	95	1,961	539.6	28,266	5,238	39,685	300
관 정	292	1,204.7	1,177.7	246	4,372	1,142.6	79,310	6,941	34,275	607
도 수 로	1	60.0	60.0	1	75	60.0	4,597	7,661	7,661	7,661
방 조 제	48	1,385.4	1,383.4	48	1,608	1,307.4	73,176	5,597	6,100	2,520
기 타	4	157.0	157.0	4	131	157.0	4,453	2,836	7,760	614

조 직 현 황 (계속)

Association(IA) Organization (Cont'd)

Area ha
 Unit : No. of IA Member Person
 Amount 1,000Won

		결 산 상 황 Status of Settlement					2002 현재 적립금 보유액	Province Irrigation Facilities
징수금액	미징수금액	계	시설유지비	개보수비	적립금	기 타	Reserve Fund at the end of 2002	
Collected	Uncollected	Total	O & M Cost	Repair Cost	Reserve	Others		
294,893	177,285	528,099	378,482	87,934	14,283	47,400	201,840	Gyeonggi-do
42,616	44,872	143,389	121,362	9,404	4,093	8,530	117,359	Reservoir
177,668	57,323	256,118	161,821	56,481	2,720	35,096	66,201	Pumping Station
-	1,000	1,965	1,214	751	-	-	-	Pumping and Drainage Station
26,951	19,356	33,765	22,859	6,149	3,405	1,352	11,729	Weir
36,871	34,406	49,944	31,731	14,749	1,264	2,200	3,709	Infiltration Gallery
10,787	3,204	25,497	22,284	400	2,801	12	2,842	Tube Well
-	-	-	-	-	-	-	-	Feed Canal
-	-	-	-	-	-	-	-	Sea Dike
-	17,124	17,421	17,211	-	-	210	-	Other Facilities
271,322	55,002	370,818	185,655	113,458	52,300	19,405	71,527	Gangwon-do
39,492	14,000	49,070	21,913	16,478	8,887	1,792	10,533	Reservoir
100,073	24,509	127,332	65,034	49,034	8,464	4,800	16,365	Pumping Station
-	-	-	-	-	-	-	-	Pumping and Drainage Station
110,624	7,293	169,529	83,964	42,810	34,949	7,806	43,389	Weir
480	4,000	730	350	200	-	180	-	Infiltration Gallery
20,653	5,200	24,157	14,394	4,936	-	4,827	1,240	Tube Well
-	-	-	-	-	-	-	-	Feed Canal
-	-	-	-	-	-	-	-	Sea Dike
-	-	-	-	-	-	-	-	Other Facilities
200,604	73,026	476,694	226,105	50,989	192,008	7,592	961,728	Chungcheongbuk-do
55,657	19,368	88,905	60,758	9,272	15,426	3,449	348,418	Reservoir
24,863	9,010	57,918	34,290	12,368	9,640	1,620	121,008	Pumping Station
-	-	-	-	-	-	-	-	Pumping and Drainage Station
92,382	30,045	255,335	85,081	19,023	149,043	2,188	424,304	Weir
11,378	5,803	34,332	21,834	1,840	10,658	-	42,788	Infiltration Gallery
16,324	8,800	40,204	24,142	8,486	7,241	335	25,210	Tube Well
-	-	-	-	-	-	-	-	Feed Canal
-	-	-	-	-	-	-	-	Sea Dike
-	-	-	-	-	-	-	-	Other Facilities
561,500	230,410	726,718	374,317	288,504	30,500	33,397	114,022	Chungcheongnam-do
163,698	100,507	235,122	121,015	90,193	13,696	10,218	42,539	Reservoir
155,761	64,744	197,571	117,952	65,757	4,992	8,870	20,551	Pumping Station
3,971	-	3,721	3,041	680	-	-	480	Pumping and Drainage Station
66,334	47,093	83,151	41,168	29,262	4,145	8,576	23,128	Weir
27,118	1,148	29,743	15,818	11,883	2,042	-	3,428	Infiltration Gallery
66,845	12,465	89,760	60,589	26,925	703	1,543	12,662	Tube Well
4,597	-	4,597	83	324	-	4,190	3,060	Feed Canal
73,176	-	78,600	10,198	63,480	4,922	-	5,674	Sea Dike
-	4,453	4,453	4,453	-	-	-	2,500	Other Facilities

조 직 현 황

Association(IA) Organization

Area ha
 Unit : No. of IA Member Person
 Amount 1,000 Won

		결 산 상 황 Status of Settlement					2002 현재 적립금 보유액	Province Irrigation Facilities
징수금액	미징수금액	계	시설유지비	개보수비	적립금	기 타		
Collected	Uncollected	Total	O & M Cost	Repair Cost	Reserve	Others	Reserve Fund at the end of 2002	
64,177	5,770	67,814	46,926	2,013	5,985	12,890	5,985	Jeollabuk-do
4,535	3,672	4,805	1,120	-	3,685	-	3,685	Reservoir
42,327	-	40,498	25,595	2,013	-	12,890	-	Pumping Station
-	-	-	-	-	-	-	-	Pumping and Drainage Station
1,180	-	2,093	2,093	-	-	-	-	Weir
-	-	-	-	-	-	-	-	Infiltration Gallery
16,135	2,098	20,418	18,118	-	2,300	-	2,300	Tube Well
-	-	-	-	-	-	-	-	Feed Canal
-	-	-	-	-	-	-	-	Sea Dike
-	-	-	-	-	-	-	-	Other Facilities
605,929	48,266	696,354	281,199	219,465	125,082	70,608	454,056	Jeollanam-do
316,442	18,397	360,893	101,263	132,141	94,265	33,224	353,993	Reservoir
69,189	-	61,518	21,650	7,686	12,862	19,320	12,862	Pumping Station
3,080	-	3,080	3,080	-	-	-	-	Pumping and Drainage Station
48,734	-	54,743	17,010	24,140	5,860	7,733	43,561	Weir
10,156	-	14,454	8,512	663	563	4,716	2,859	Infiltration Gallery
76,388	22,581	118,478	68,115	40,838	4,910	4,615	5,099	Tube Well
-	-	-	-	-	-	-	-	Feed Canal
81,940	7,288	82,688	61,369	13,697	6,622	1,000	35,682	Sea Dike
-	-	500	200	300	-	-	-	Other Facilities
1,391,977	434,138	1,798,707	645,242	823,643	165,841	163,981	1,981,944	Gyeongsangbuk-do
628,764	243,678	861,426	262,977	405,444	96,553	96,452	1,096,442	Reservoir
367,550	63,169	422,114	182,772	176,701	33,711	28,930	290,299	Pumping Station
1,500	-	1,500	1,500	-	-	-	-	Pumping and Drainage Station
273,191	110,882	395,774	117,241	216,955	27,742	33,836	484,240	Weir
54,553	3,437	52,351	30,542	16,095	1,034	4,680	31,136	Infiltration Gallery
65,977	12,972	65,100	49,984	8,335	6,723	58	77,524	Tube Well
123	-	123	99	17	7	-	1,916	Feed Canal
-	-	-	-	-	-	-	-	Sea Dike
319	-	319	127	96	71	25	387	Other Facilities
683,867	25,500	440,131	324,588	100,801	12,062	2,680	607,250	Gyeongsangnam-do
250,012	5,000	152,338	79,940	61,336	11,062	-	377,326	Reservoir
146,200	14,500	101,884	85,821	13,383	-	2,680	73,334	Pumping Station
122,935	-	104,740	95,150	9,590	-	-	3,180	Pumping and Drainage Station
113,806	6,000	43,246	29,621	13,625	-	-	87,820	Weir
6,753	-	-	-	-	-	-	4,518	Infiltration Gallery
39,671	-	37,923	34,056	2,867	1,000	-	43,606	Tube Well
-	-	-	-	-	-	-	-	Feed Canal
4,490	-	-	-	-	-	-	17,466	Sea Dike
-	-	-	-	-	-	-	-	Other Facilities
1,083,205	-	1,121,188	850,418	192,470	78,300	-	2,152,800	Jeju-do
-	-	-	-	-	-	-	-	Reservoir
-	-	-	-	-	-	-	-	Pumping Station
-	-	-	-	-	-	-	-	Pumping and Drainage Station
-	-	-	-	-	-	-	-	Weir
-	-	-	-	-	-	-	-	Infiltration Gallery
1,083,205	-	1,121,188	850,418	192,470	78,300	-	2,152,800	Tube Well
-	-	-	-	-	-	-	-	Feed Canal
-	-	-	-	-	-	-	-	Sea Dike
-	-	-	-	-	-	-	-	Other Facilities

20. 농 업 용 수 개 발

Completion Status of Irrigation

단 위: 면적...헥타아르
금액.....천원

시 도	보 Weir						
	준 공 면 적 Completed Area					사 업 비	
	신 규 Newly	보 강 Upgrading	개 답 Conversion to Paddy Field			계 Total	국고보조금 Government Subsidy
			전 Upland	임 야 Forest	기 타 Others		
1 9 9 7	282.9	3.0	-	-	-	2,801,652	612,764
1 9 9 8	109.5	34.0	-	-	-	1,052,515	94,550
1 9 9 9	229.9	146.4	-	-	-	4,963,730	4,420,344
2 0 0 0	228.1	19.5	-	-	-	2,268,712	745,337
2 0 0 1	434.2	279.1	-	-	-	3,499,052	2,386,824
2 0 0 2	259.2	120.0	-	-	15.0	4,295,695	3,427,755
서울특별시	-	-	-	-	-	-	-
부산광역시	-	-	-	-	-	-	-
대구광역시	-	-	-	-	-	-	-
인천광역시	-	-	-	-	-	-	-
대전광역시	-	-	-	-	-	-	-
울산광역시	2.0	-	-	-	-	11,000	-
경기도	64.0	-	-	-	-	418,184	290,727
충청남도	-	15.0	-	-	15.0	250,902	125,451
충청북도	33.7	8.0	-	-	-	603,083	213,774
전라북도	-	-	-	-	-	-	-
전라남도	37.0	49.0	-	-	-	1,136,923	982,200
경상북도	122.5	30.0	-	-	-	1,470,000	1,410,000
경상남도	-	18.0	-	-	-	405,603	405,603
제주도	-	-	-	-	-	-	-

시 도	Infiltration Gallery				관 정		
	Paddy Field 기 타 Others	사 업 비 Project Cost			개 소 수 No.	준 공 면 적	
		계 Total	국고보조금 Government Subsidy	기 타 Others		계 Total	신 규 Newly
1 9 9 7	-	2,008,000	1,547,000	461,000	999	2,941.8	2,405.2
1 9 9 8	-	3,100,872	1,320,436	1,780,436	700	2,057.0	1,654.9
1 9 9 9	-	800,000	400,000	400,000	567	1,775.6	1,443.0
2 0 0 0	-	76,336	61,069	15,267	1,034	3,138.9	2,568.2
2 0 0 1	-	810,296	143,941	666,355	2,822	8,414.9	7,218.6
2 0 0 2	-	248,228	-	248,228	835	2,977.9	2,453.3
서울특별시	-	-	-	-	-	-	-
부산광역시	-	-	-	-	8	24.0	24.0
대구광역시	-	-	-	-	1	3.0	-
인천광역시	-	-	-	-	9	129.0	129.0
대전광역시	-	-	-	-	2	6.0	6.0
울산광역시	-	-	-	-	16	26.9	26.9
경기도	-	223,076	-	223,076	22	66.0	66.0
충청남도	-	-	-	-	206	934.5	648.4
충청북도	-	-	-	-	51	174.0	171.0
전라북도	-	-	-	-	115	431.9	374.9
전라남도	-	-	-	-	117	314.6	271.6
경상북도	-	-	-	-	94	294.0	288.0
경상남도	-	-	-	-	34	97.5	91.5
제주도	-	25,152	-	25,152	72	222.0	158.0
	-	-	-	-	88	254.5	198.0

사업준공현황(계속)

Water Development Projects (Cont'd)

Unit : Area ha
Cost ... 1,000 Won

Project Cost 기타 Others	개소수 No.	집수암거 준공면적 Completed Area					Province
		계 Total	신규 Newly	보강 Upgrading	개답 Conversion to		
					전 Upland	임야 Forest	
2,188,888	4	115.0	20.0	95.0	-	-	1 9 9 7
957,965	7	188.0	56.0	132.0	-	-	1 9 9 8
543,386	1	36.0	36.0	-	-	-	1 9 9 9
1,523,375	1	10.0	-	10.0	-	-	2 0 0 0
1,112,228	6	33.0	30.0	3.0	-	-	2 0 0 1
867,940	2	10.0	7.0	3.0	-	-	2 0 0 2
-	-	-	-	-	-	-	Seoul-teukbyeolsi
-	-	-	-	-	-	-	Busan-gwangyeoksi
-	-	-	-	-	-	-	Daegu-gwangyeoksi
-	-	-	-	-	-	-	Incheon-gwangyeoksi
-	-	-	-	-	-	-	Gwangju-gwangyeoksi
-	-	-	-	-	-	-	Daejeon-gwangyeoksi
11,000	-	-	-	-	-	-	Ulsan-gwangyeoksi
127,457	1	7.0	7.0	-	-	-	Gyeonggi-do
125,451	-	-	-	-	-	-	Gangwon-do
389,309	-	-	-	-	-	-	Chungcheongbuk-do
-	-	-	-	-	-	-	Chungcheongnam-do
154,723	-	-	-	-	-	-	Jeollabuk-do
-	-	-	-	-	-	-	Jeollanam-do
60,000	1	3.0	-	3.0	-	-	Gyeongsangbuk-do
-	-	-	-	-	-	-	Gyeongsangnam-do
-	-	-	-	-	-	-	Jeju-do

Tube Well							Province
보강 Upgrading	Completed Area			사업비 Project Cost			
	개답 Conversion to Paddy Field			계 Total	국고보조금 Government Subsidy	기타 Others	
	전 Upland	임야 Forest	기타 Others				
536.6	-	-	-	30,779,237	17,727,468	13,051,769	1 9 9 7
402.1	-	-	-	22,627,065	10,757,597	11,869,468	1 9 9 8
332.6	-	-	-	21,149,726	11,589,230	9,560,496	1 9 9 9
570.7	-	-	-	39,887,620	23,309,743	16,577,877	2 0 0 0
1,196.3	-	-	-	96,428,201	57,373,950	39,054,251	2 0 0 1
524.6	-	-	-	31,405,992	15,704,397	15,701,595	2 0 0 2
-	-	-	-	-	-	-	Seoul-teukbyeolsi
-	-	-	-	320,000	-	320,000	Busan-gwangyeoksi
3.0	-	-	-	50,000	-	50,000	Daegu-gwangyeoksi
-	-	-	-	371,442	155,054	216,388	Incheon-gwangyeoksi
-	-	-	-	70,000	56,000	14,000	Gwangju-gwangyeoksi
-	-	-	-	279,719	-	279,719	Daejeon-gwangyeoksi
-	-	-	-	889,140	424,418	464,722	Ulsan-gwangyeoksi
286.1	-	-	-	5,621,140	2,608,479	3,012,661	Gyeonggi-do
3.0	-	-	-	1,976,211	874,219	1,101,992	Gangwon-do
57.0	-	-	-	4,780,425	2,394,905	2,385,520	Chungcheongbuk-do
43.0	-	-	-	5,665,800	2,980,000	2,685,800	Chungcheongnam-do
6.0	-	-	-	3,911,948	2,491,632	1,420,316	Jeollabuk-do
6.0	-	-	-	1,357,400	751,700	605,700	Jeollanam-do
64.0	-	-	-	2,930,000	1,490,000	1,440,000	Gyeongsangbuk-do
56.5	-	-	-	3,182,767	1,477,990	1,704,777	Gyeongsangnam-do
-	-	-	-	-	-	-	Jeju-do

주 : 집수암거에 방사상집수정이 포함되었음.

Note : Infiltration Gallery (Includes Radial Collector Well)

20. 농 업 용 수 개 발

Completion Status of Irrigation

나. 시군별 By Si and Gun

(1) 저수지 Reservoir

단위: 면적...헥타아르
금액.....천원

시 도	시 군	지 구 명 Name of Project Unit	인가년월일 Date of Establishment Authorized	공 사 기 간 Construction Period	인 가 면 적 Planned Development Area	준 공 면 적	
						계 Total	신 규 Newly
총 계		8			245.8	145.0	77.1
충 청 남 도		1			66.3	3.2	1.6
	당진군	사 근 절	'01.10.11	'01.11.27 ~ '02. 6.27	66.3	3.2	1.6
전 라 북 도		3			112.0	76.0	32.0
	남원시	입 암	'98. 3.12	'98. 9.21 ~ '01.12.30	41.0	36.0	32.0
	임실군	정 월	'96.12.12	'96.12.12 ~ '99.12.31	41.0	23.0	-
		이 인	'97.11.24	'97.11.24 ~ '01.12.31	30.0	17.0	-
전 라 남 도		2			12.5	6.8	6.5
	영광군	광 암	'01. 1. 3	'01. 1. 3 ~ '02.12.31	7.5	1.8	1.5
		황 산	'01. 1. 3	'01. 1. 3 ~ '02.12.31	5.0	5.0	5.0
경 상 북 도		2			55.0	59.0	37.0
	의성군	안 지	'02. 3. 1	'02. 4. 6 ~ '02.10. 6	6.0	6.0	6.0
	영양군	구 매	'98. 9. 8	'98. 9. 8 ~ '02. 4.27	49.0	53.0	31.0

시 도	시 군	Project Cost		수원공명 Name of Facilities	유역면적 Catchment Area	홍 수 량 Flood Discharge (m ³ /s)	만수면적 Area of Full Water	유효저수량 Effective Storage Capacity (천톤)	제 당	
		농민부담 Farmer's Burden	기 타 Others						높 이 Height (m)	길 이 Length (m)
총 계		-	143,852	8			17.7	931.1		
충 청 남 도		-	143,852	1			1.3	6.1		
	당진군	-	143,852	사 근 절	36.0	7.9	1.3	6.1	10.0	100.0
전 라 북 도		-	-	3			8.9	612.0		
	남원시	-	-	입 암 신	94.0	-	5.1	334.0	19.5	103.0
	임실군	-	-	정 월 제	215.0	-	2.4	188.0	24.0	1.0
		-	-	이 인 제	94.0	-	1.4	90.0	12.0	1.0
전 라 남 도		-	-	2			1.8	68.4		
	영광군	-	-	광 제	34.5	16.7	1.1	40.0	18.0	140.0
		-	-	황 산	15.0	3.9	0.7	28.4	9.0	75.0
경 상 북 도		-	-	2			5.7	244.6		
	의성군	-	-	안 지	21.0	3.5	1.4	8.6	13.0	55.0
	영양군	-	-	구 매	407.0	84,678.0	4.3	236.0	20.0	122.0

사 업 준 공 현 황(계속)

Water Development Projects (Cont'd)

Unit : Area ha
Cost ... 1,000 Won

Completed Area				사 업 비				Province
보 강	개 답 Conversion to Paddy Field			계	국고보조금 Government Subsidy	지 방 비 Local Government Subsidy	장 기 채 Long-term Loan	
	전	임 야	기 타					
Upgrading	Upland	Forest	Others	Total				Si and Gun
62.3	4.0	-	-	10,795,416	8,942,814	1,708,750	-	Total
-	1.6	-	-	423,852	220,000	60,000	-	Chungcheongnam-do
-	1.6	-	-	423,852	220,000	60,000	-	Dangjin-gun
44.0	-	-	-	5,459,430	4,908,201	551,229	-	Jeollabuk-do
4.0	-	-	-	1,997,000	1,997,000	-	-	Namwon-si
23.0	-	-	-	1,819,430	1,268,201	551,229	-	Imsil-gun
17.0	-	-	-	1,643,000	1,643,000	-	-	
0.3	-	-	-	1,019,134	195,613	823,521	-	Jeollanam-do
0.3	-	-	-	823,521	-	823,521	-	Yeonggwang-gun
-	-	-	-	195,613	195,613	-	-	
18.0	4.0	-	-	3,893,000	3,619,000	274,000	-	Gyeongsangbuk-do
-	-	-	-	274,000	-	274,000	-	Uiseong-gun
18.0	4.0	-	-	3,619,000	3,619,000	-	-	Yeongyang-gun

Dam	여수토연장 Length of Spilway (m)	방수로연장 Waste Channel (m)	용 수 로 Irrigation Canal									Province	
			간 선 Main			지 선 Second			지 거 Field Feeder				
			토 공 Earth- works (조/m)	공작물 Structures		토 공 Earth- works (조/m)	공작물 Structures		토 공 Earth- works (조/m)	공작물 Structures			
				연 장 Length (m)	개 소 Place		연 장 Length (m)	개 소 Place		연 장 Length (m)	개 소 Place		
Type			1/450	3,145	2	2/500	115	1	3/1,500	-	-	Si and Gun	
													Total
													Chungcheongnam-do
													Dangjin-gun
													Jeollabuk-do
토연제균일	12.0	30.0	-	-	-	-	-	-	-	-	-	-	Namwon-si
토연제중심	10.0	93.5	-	-	-	-	-	-	-	-	-	-	Imsil-gun
토연제중심	10.0	66.0	-	-	-	-	-	-	-	-	-	-	
토연제중심	10.0	66.0	-	-	-	-	-	-	-	-	-	-	Jeollanam-do
토연제균일	11.0	136.0	-	-	-	-	-	-	-	-	-	-	Yeonggwang-gun
토연제균일	5.0	48.0	-	-	-	-	-	-	-	-	-	-	
			1/450	3,145	2	2/500	115	1	3/1,500	-	-	-	Gyeongsangbuk-do
토연제균일	24.0	55.0	1/450	-	-	2/500	-	-	3/1,500	-	-	-	Uiseong-gun
토연제균일	40.0	107.0	-	3,145	2	-	115	1	-	-	-	-	Yeongyang-gun

20. 농 업 용 수 개 발

Completion Status of Irrigation

단위: 면적...헥타아르
금액.....천원

(2) 양수장 Pumping Station

시 도	시 군	지 구 명 Name of Project Unit	인가년월일 Date of Establishment Authorized	공 사 기 간 Construction Period	인 가 면 적 Planned Development Area	준 공 면 적	
						계 Total	신 규 Newly
총 계		122			2,111.6	2,317.4	1,594.5
부산광역시		1			12.0	-	-
	기 장 군	신 평	'02. 2. 1	'02. 2. 1 ~ '02.12.31	12.0	-	-
인천광역시		1			70.0	70.0	-
	강 화 군	매 음	'02.12. 1	'02. 6.20 ~ '02.12.30	70.0	70.0	-
울산광역시		8			152.0	149.0	149.0
	북 구	가 대 동 산	'01. 6.29	'01.11.24 ~ '02. 3.23	50.0	50.0	50.0
		오 름	'01. 6.29	'01.10.31 ~ '02. 3.13	20.0	20.0	20.0
		윤 하 평	'01. 6.29	'01.10.29 ~ '02. 1.27	25.0	25.0	25.0
		제 전	'01. 5.20	'01.10.27 ~ '02. 3.20	15.0	15.0	15.0
		화 암	'01. 5.20	'01.11.22 ~ '02. 2.19	13.0	13.0	13.0
	울 주 군	방 양	'02. 5.13	'02. 3.14 ~ '02. 5.13	9.0	8.0	8.0
		큰 보	'02. 5.11	'02. 3.26 ~ '02. 5.11	10.0	9.0	9.0
		덕 신	'02.10.18	'02. 7.22 ~ '02.10.18	10.0	9.0	9.0
경 기 도		12			331.8	395.6	316.3
	파 주 시	두 포	'01. 7. 2	'01. 8. 1 ~ '02.10.31	14.0	14.0	14.0
	안 성 시	노 곡	'01.10. 1	'01.10. 1 ~ '02. 4.30	28.4	48.0	24.0
		사 흥	'01.10. 1	'01.10. 1 ~ '02. 6.30	45.4	75.6	37.8
		이 현	'02. 4. 1	'02. 4. 1 ~ '02. 6.30	4.2	7.0	3.5
		장 서	'02. 4. 1	'02. 4. 1 ~ '02. 9.30	16.8	28.0	14.0
	여 주 군	보 통 2	'01.10.12	'01.11.24 ~ '02. 8.23	33.0	33.0	33.0
		가 야	'02. 1.25	'02. 3.28 ~ '02. 8.19	80.0	80.0	80.0
	포 천 군	영 송	'01. 5.15	'01. 5.15 ~ '02.12.20	10.0	10.0	10.0
	양 평 군	목 왕	'02. 4.25	'02. 6. 3 ~ '02. 9.22	20.0	20.0	20.0
		신 원	'02. 4.25	'02. 5.30 ~ '02.12.30	25.0	25.0	25.0
		아 신	'02. 4.25	'02. 6. 8 ~ '02. 9.20	30.0	30.0	30.0
		항 금	'02. 6.10	'02. 7.25 ~ '02.10.21	25.0	25.0	25.0
강 원 도		17			262.0	262.0	222.0
	횡 성 군	덕 촌	'01. 4.14	'01. 4.21 ~ '01. 6.23	5.0	5.0	5.0
		유 동	'01.11.26	'01.12.14 ~ '02. 5.20	30.0	30.0	30.0
	철 원 군	갈 막 골	'02. 2.10	'02. 2.20 ~ '02. 6. 1	25.0	25.0	25.0
		도 창	'02. 2. 1	'02. 2. 1 ~ '02. 5. 3	10.0	10.0	10.0
		도 리 평	'02. 2.18	'02. 2.20 ~ '02. 5. 6	10.0	10.0	10.0
		토 성	'02. 2.12	'02. 2.14 ~ '02. 5.17	12.0	12.0	12.0

사업준공현황(계속)

Water Development Projects (Cont'd)

Unit : Area ha
Cost ... 1,000 Won

Completed Area				사업비 Project Cost						Province Si and Gun
보강 Upgrading	개답 Conversion to Paddy Field			계 Total	국고보조금 Government Subsidy	지방비 Local Government Subsidy	장기채 Long-term Loan	농민부담 Farmer's Burden	기타 Others	
	전 Upland	임야 Forest	기타 Others							
643.6	-	-	79.3	21,925,196	10,449,726	11,475,470	-	-	-	Total
-	-	-	-	-	-	-	-	-	-	Busan-gwangyeoksi
-	-	-	-	-	-	-	-	-	-	Gijang-gun
70.0	-	-	-	45,000	-	45,000	-	-	-	Incheon-gwangyeoksi
70.0	-	-	-	45,000	-	45,000	-	-	-	Ganghwa-gun
-	-	-	-	832,039	260,325	571,714	-	-	-	Ulsan-gwangyeoksi
-	-	-	-	288,093	187,260	100,833	-	-	-	Buk-gu
-	-	-	-	67,126	43,632	23,494	-	-	-	
-	-	-	-	45,281	29,433	15,848	-	-	-	
-	-	-	-	48,977	-	48,977	-	-	-	
-	-	-	-	49,132	-	49,132	-	-	-	
-	-	-	-	77,300	-	77,300	-	-	-	Ulju-gun
-	-	-	-	56,130	-	56,130	-	-	-	
-	-	-	-	200,000	-	200,000	-	-	-	
-	-	-	79.3	5,222,005	1,870,826	3,351,179	-	-	-	Gyeonggi-do
-	-	-	-	1,300,000	-	1,300,000	-	-	-	Paju-si
-	-	-	24.0	120,000	-	120,000	-	-	-	Anseong-si
-	-	-	37.8	435,000	-	435,000	-	-	-	
-	-	-	3.5	91,655	-	91,655	-	-	-	
-	-	-	14.0	80,653	-	80,653	-	-	-	
-	-	-	-	183,537	-	183,537	-	-	-	Yeoju-gun
-	-	-	-	1,257,534	212,200	1,045,334	-	-	-	
-	-	-	-	95,000	-	95,000	-	-	-	Pocheon-gun
-	-	-	-	458,626	458,626	-	-	-	-	Yangpyeong-gun
-	-	-	-	400,000	400,000	-	-	-	-	
-	-	-	-	400,000	400,000	-	-	-	-	
-	-	-	-	400,000	400,000	-	-	-	-	
40.0	-	-	-	2,742,598	1,981,885	760,713	-	-	-	Gangwon-do
-	-	-	-	48,701	48,701	-	-	-	-	Hoengseong-gun
-	-	-	-	37,313	-	37,313	-	-	-	
-	-	-	-	186,000	148,800	37,200	-	-	-	Cheorwon-gun
-	-	-	-	192,000	153,600	38,400	-	-	-	
-	-	-	-	160,000	128,000	32,000	-	-	-	
-	-	-	-	165,000	132,000	33,000	-	-	-	

20. 농 업 용 수 개 발

Completion Status of Irrigation

단위: 면적...헥타아르
금액.....천원

시 도	시 군	수원공명 구	양 배 수 분 Use	유역면적 Catchment Area	갈 수 량 Drought Water Discharge (m ³ /s)	양 수 량 Pumpage (m ³ /s)	양 정 Lift Head		원 동 기 Engine		
							전양정 Total Lift Head (m)	실양정 Actual Lift Head (m)	종 류 Type	마 력 HP	대 수 No.
총 계		122				37.643				5,475	144
부산광역시		1				0.010				40	2
	기 장 군	신 평 양 수	30.0	-	0.010	150.0	120.0	전동기	40	2	
인천광역시		1				0.110				15	2
	강 화 군	매 음 양 수	70.0	-	0.110	3.0	3.0	전동기	15	2	
울산광역시		8				0.233				265	8
	북 구	가대동산 양 수	30.0	-	0.058	60.0	19.0	전동기	75	1	
		오 름 양 수	30.0	-	0.013	79.0	31.0	전동기	30	1	
		윤 하 평 양 수	162.0	-	0.052	14.0	3.0	전동기	15	1	
		제 전 양 수	30.0	-	0.052	14.0	3.0	전동기	15	1	
		화 암 양 수	217.0	-	0.029	36.0	12.0	전동기	20	1	
	울 주 군	삼 박 곡 양 수	150.0	0.004	0.009	50.0	45.5	전동기	30	1	
		큰 보 양 수	200.0	0.005	0.012	40.0	34.0	전동기	15	1	
		덕 산 양 수	210.0	0.003	0.008	223.0	200.0	전동기	65	1	
경 기 도		12				3.312				885	18
	파 주 시	두 포 배 수	160.0	-	2.800	3.7	3.0	전동기	100	2	
	안 성 시	노 곡 양 수	-	-	0.030	72.9	45.0	전동기	50	1	
		금 광 양 수	-	-	0.037	96.6	45.3	전동기	65	2	
		이 현 양 수	-	-	0.007	36.1	27.6	전동기	10	1	
		이 동 양 수	-	-	0.030	114.8	36.6	전동기	50	1	
	여 주 군	보 통 2 양 수	33.0	0.005	0.005	37.0	31.0	전동기	100	2	
		가 야 양 수	80.0	0.003	0.003	121.0	121.0	전동기	100	3	
	포 천 군	외 북 천 양 수	10.0	-	0.050	6.0	6.0	전동기	10	2	
	양 평 군	목 왕 양 수	-	-	0.085	106.1	8.1	전동기	100	1	
		신 원 양 수	-	-	0.087	108.6	8.1	전동기	100	1	
		아 신 양 수	-	-	0.092	59.4	8.1	전동기	100	1	
		항 금 양 수	-	-	0.086	90.3	8.1	전동기	100	1	
강 원 도		17				1.021				805	17
	횡 성 군	덕 촌 양 수	389.0	-	0.013	67.6	10.4	전동기	30	1	
		유 동 양 수	5,255.0	-	0.048	9.4	7.0	전동기	20	1	
	철 원 군	갈 막 골 양 수	1,200.0	-	0.139	7.0	3.0	전동기	75	1	
		도 창 양 수	2,800.0	-	0.140	7.0	5.0	전동기	75	1	
		도 리 평 양 수	2,500.0	-	0.148	7.0	4.0	전동기	30	1	
		토 성 양 수	2,700.0	-	0.140	8.0	5.0	전동기	75	1	

20. 농 업 용 수 개 발

Completion Status of Irrigation

단위: 면적...헥타아르
금액.....천원

시 도	시 군	지구명 Name of Project Unit	인가년월일 Date of Establishment Authorized	공사기간 Construction Period	인가면적 Planned Development Area	준공면적		
						계 Total	신규 Newly	
충청북도	화천군	시라리	'02. 2. 2	'02. 2. 4 ~ '02. 5. 4	24.0	24.0	24.0	
		사요 1	'02. 1.28	'02. 1.31 ~ '02.12.24	35.0	35.0	35.0	
		사요 2	'02. 2.20	'02. 2.23 ~ '02. 6.29	10.0	10.0	10.0	
		목장골	'02. 2.26	'02. 3. 2 ~ '02. 4.28	30.0	30.0	30.0	
		마금골	'02. 2.26	'02. 3. 2 ~ '02. 4.28	7.0	7.0	7.0	
		жат골	'02. 3.31	'02. 3.25 ~ '02. 7.11	6.0	6.0	6.0	
		학사 4	'02. 3.16	'02. 3.18 ~ '02. 5.17	8.0	8.0	8.0	
		산명	'02.10.12	'02.10.16 ~ '02.11.14	5.0	5.0	5.0	
	양구군	보래골	'02.10. 1	'02.10.28 ~ '02.12.28	5.0	5.0	5.0	
		원천 1	'02. 2. 1	'02. 2.20 ~ '02. 7.18	30.0	30.0	-	
			8			141.3	141.3	101.3
	충청남도	충주시	용전 3	'01.12.31	'02. 1. 1 ~ '02.12.31	40.0	40.0	-
		보은군	대양	'02. 3.25	'02. 4.15 ~ '02. 8.12	-	-	-
		영동군	유곡	'02. 8.13	'01. 5. 4 ~ '02. 5.31	15.0	15.0	15.0
			어촌	'02.10.23	'01. 8. 2 ~ '02.10.19	6.5	6.5	6.5
진천군		지암	'02. 2.13	'02. 2.13 ~ '02.12.31	22.0	22.0	22.0	
		사석	'02. 2.13	'02. 2.13 ~ '02.12.31	10.0	10.0	10.0	
괴산군		송동	'01. 8.31	'01.10.12 ~ '02. 5.17	25.0	25.0	25.0	
	청용	'01. 8.31	'01.10.15 ~ '02. 4.10	22.8	22.8	22.8		
		15			310.0	310.0	-	
충청남도	당진군	시곡	'01.11.12	'02. 2.12 ~ '02.12.20	29.0	29.0	-	
		안골	'01.11.12	'02. 2.12 ~ '02.12.20	15.0	15.0	-	
		역천	'01.11.12	'02. 2.12 ~ '02.12.20	32.0	32.0	-	
		감골	'01.11.12	'02. 2.12 ~ '02.12.20	20.0	20.0	-	
		원당골	'01.11.12	'02. 2.12 ~ '02.12.20	20.0	20.0	-	
		숙고개	'01.11.12	'02. 2.12 ~ '02.12.20	12.0	12.0	-	
		용연	'01.11.12	'02. 2.12 ~ '02.12.20	10.0	10.0	-	
		교로 2	'01.11.12	'02. 2.12 ~ '02.12.20	10.0	10.0	-	
		천의	'01.11.12	'02. 2.12 ~ '02.12.20	25.0	25.0	-	
		덕마	'01.11.12	'02. 2.12 ~ '02.12.20	25.0	25.0	-	
		신시	'01.11.12	'02. 2.12 ~ '02.12.20	5.0	5.0	-	
		봉소	'01.11.12	'02. 2.12 ~ '02.12.20	50.0	50.0	-	
		성북 2	'01.11.12	'02. 2.12 ~ '02.12.20	20.0	20.0	-	

사업준공현황(계속)

Water Development Projects (Cont'd)

Unit : Area ha
Cost ... 1,000 Won

Completed Area				사업비 Project Cost						Province Si and Gun
보강 Upgrading	개답 Conversion to Paddy Field			계 Total	국고보조금 Government Subsidy	지방비 Local Government Subsidy	장기채 Long-term Loan	농민부담 Farmer's Burden	기타 Others	
	전 Upland	임야 Forest	기타 Others							
-	-	-	-	412,000	329,600	82,400	-	-	-	
-	-	-	-	401,000	320,800	80,200	-	-	-	
-	-	-	-	648,000	518,400	129,600	-	-	-	
-	-	-	-	125,392	100,314	25,078	-	-	-	
-	-	-	-	37,516	30,012	7,504	-	-	-	
-	-	-	-	30,574	24,459	6,115	-	-	-	
-	-	-	-	32,282	25,825	6,457	-	-	-	
-	-	-	-	6,708	5,366	1,342	-	-	-	
-	-	-	-	84,417	-	84,417	-	-	-	Hwacheon-gun
30.0	-	-	-	159,687	-	159,687	-	-	-	
10.0	-	-	-	16,008	16,008	-	-	-	-	Yanggu-gun
40.0	-	-	-	2,194,822	1,214,075	980,747	-	-	-	Chungcheongbuk-do
40.0	-	-	-	650,000	650,000	-	-	-	-	Chungju-si
-	-	-	-	300,000	-	300,000	-	-	-	Boeun-gun
-	-	-	-	275,000	172,500	102,500	-	-	-	Yeongdong-gun
-	-	-	-	63,562	-	63,562	-	-	-	
-	-	-	-	167,091	116,964	50,127	-	-	-	Jincheon-gun
-	-	-	-	189,937	-	189,937	-	-	-	
-	-	-	-	267,254	133,627	133,627	-	-	-	Goesan-gun
-	-	-	-	281,978	140,984	140,994	-	-	-	
310.0	-	-	-	1,086,279	869,094	217,185	-	-	-	Chungcheongnam-do
29.0	-	-	-	142,289	113,831	28,458	-	-	-	Dangjin-gun
15.0	-	-	-	47,656	38,197	9,459	-	-	-	
32.0	-	-	-	95,406	76,325	19,081	-	-	-	
20.0	-	-	-	47,353	37,882	9,471	-	-	-	
20.0	-	-	-	47,386	37,909	9,477	-	-	-	
12.0	-	-	-	37,033	29,626	7,407	-	-	-	
10.0	-	-	-	95,640	76,512	19,128	-	-	-	
10.0	-	-	-	40,000	32,000	8,000	-	-	-	
25.0	-	-	-	75,263	60,210	15,053	-	-	-	
25.0	-	-	-	7,110	5,688	1,422	-	-	-	
5.0	-	-	-	15,695	12,556	3,139	-	-	-	
50.0	-	-	-	223,217	178,573	44,644	-	-	-	
20.0	-	-	-	54,262	43,410	10,852	-	-	-	

20. 농 업 용 수 개 발

Completion Status of Irrigation

단위: 면적...헥타아르
금액.....천원

시 도	시 군	수원공명 Name of Facilities	양 배 수 분 Use	유역면적 Catchment Area	갈 수 량 Drought Water Discharge (m^3/s)	양 수 량 Pumpage (m^3/s)	양 정 Lift Head		원 동 기 Engine		
							전양정 Total Lift Head (m)	실양정 Actual Lift Head (m)	종 류 Type	마 력 HP	대 수 No.
충 청 북 도	화 천 군	시 라 리 양 수	2,800.0	-	0.055	8.0	5.0	전동기	75	1	
		사 요 1 양 수	1,900.0	-	0.085	7.0	3.0	전동기	125	1	
		사 요 2 양 수	500.0	-	0.011	7.0	3.0	전동기	20	1	
		목 장 골 양 수	800.0	-	0.093	8.0	4.0	전동기	75	1	
		마 금 골 양 수	500.0	-	0.016	8.0	4.0	전동기	30	1	
		жат 골 양 수	500.0	-	0.011	7.0	4.0	전동기	20	1	
		학 사 4 양 수	200.0	-	0.013	8.0	3.0	전동기	10	1	
		산 명 양 수	250.0	-	0.011	8.0	4.0	전동기	15	1	
	양 구 군	보 래 골 양 수	10.0	0.002	0.002	42.0	35.0	전동기	25	1	
		원 천 1 양 수	409.0	0.003	0.071	32.0	18.0	전동기	75	1	
			사 당 평 양 수	2,791.0	0.231	0.025	58.0	25.0	전동기	30	1
			8			0.260			300	7	
	충 주 시	용 전 3 양 수	-	-	0.052	48.5	-	-	-	-	
	보 은 군	대 양 양 수	-	-	0.002	52.0	45.0	전동기	60	1	
	영 동 군	유 곡 양 수	1,200.0	-	0.031	71.0	58.0	전동기	50	1	
어 촌 양 수		100.0	-	0.003	80.0	70.0	전동기	10	1		
진 천 군	지 암 양 수	-	-	0.030	-	-	엔 진	50	1		
	사 석 양 수	-	-	0.020	-	-	엔 진	30	1		
괴 산 군	송 동 양 수	10.0	0.092	0.029	69.8	66.2	전동기	50	1		
	청 용 양 수	26.0	0.094	0.093	22.9	10.1	전동기	50	1		
		15			0.322			460	15		
충 청 남 도	당 진 군	시 곡 양 수	29.0	-	0.040	34.0	30.0	전동기	40	1	
		안 골 양 수	15.0	-	0.012	36.0	35.0	전동기	25	1	
		역 천 양 수	32.0	-	0.040	36.0	34.0	전동기	40	1	
		감 골 양 수	20.0	-	0.012	90.0	85.0	전동기	25	1	
		원 당 골 양 수	20.0	-	0.012	90.0	60.0	전동기	25	1	
		쑥 고 개 양 수	12.0	-	0.012	90.0	80.0	전동기	25	1	
		용 연 양 수	10.0	-	0.012	54.0	50.0	전동기	20	1	
		교 로 2 양 수	10.0	-	0.017	54.0	50.0	전동기	30	1	
		천 의 양 수	25.0	-	0.017	85.0	50.0	전동기	50	1	
		덕 마 양 수	25.0	-	0.012	90.0	80.0	전동기	25	1	
		신 시 양 수	5.0	-	0.040	34.0	30.0	전동기	5	1	
		봉 소 양 수	50.0	-	0.042	54.0	50.0	전동기	75	1	
성 북 2 양 수	20.0	-	0.012	36.0	34.0	전동기	15	1			

20. 농 업 용 수 개 발

Completion Status of Irrigation

단위: 면적...헥타아르
금액.....천원

시 도	시 군	지 구 명 Name of Project Unit	인가년월일 Date of Establishment Authorized	공 사 기 간 Construction Period	인 가 면 적 Planned Development Area	준 공 면 적		
						계 Total	신 규 Newly	
전라북도	익산시	금암	'01.11.12	'02. 2.12 ~ '02.12.20	17.0	17.0	-	
		가교 2	'01.11.12	'02. 2.12 ~ '02.12.20	20.0	20.0	-	
		10			25.0	182.0	162.0	
		신동	'02. 6.10	'02. 6.10 ~ '02.12.20	-	33.0	33.0	
		두동	'02. 5. 8	'02. 5. 8 ~ '02. 6.14	-	10.0	10.0	
		중신	'02. 4. 5	'02. 4. 5 ~ '02. 7.10	-	9.0	9.0	
		지종	'01.12. 5	'01.12. 5 ~ '02. 1.22	-	14.0	14.0	
		수산	'02. 9.27	'02. 9.27 ~ '02.11. 1	-	12.0	12.0	
		연동	'02. 1. 8	'02. 1. 8 ~ '02. 5.13	-	20.0	20.0	
		평화촌	'02. 5.29	'02. 5.29 ~ '02. 7.15	-	40.0	40.0	
전라남도	무주군	장전	'02. 1. 3	'02. 1. 3 ~ '02. 5.13	-	19.0	19.0	
		구철	'02. 3. 5	'02. 3. 5 ~ '02. 9.11	5.0	5.0	5.0	
		19			304.3	304.3	196.7	
		순천시	덕동	'02.11.23	'02.11. 1 ~ '02.12.31	15.1	15.1	15.1
		장산	'02.11.23	'02.11. 1 ~ '02.12.31	9.1	9.1	9.1	
		구계	'02.11.23	'02.11. 1 ~ '02.12.31	11.0	11.0	11.0	
		곡성군	평호	'02. 2.19	'02. 4.15 ~ '02. 6.13	10.0	10.0	10.0
		고흥군	구암	'99.12. 1	'00. 6.17 ~ '02. 2.31	91.0	91.0	-
		보성군	내동	'02.10. 1	'02.10. 1 ~ '02.12.31	5.0	5.0	5.0
		양동	'02.10. 1	'02.10. 1 ~ '02.12.31	5.0	5.0	5.0	
영암군	영광군	눈덕	'02. 2.15	'02. 3.10 ~ '02. 6. 9	4.5	4.5	4.5	
		호동	'02. 2.15	'02. 6.10 ~ '02. 9. 7	10.0	10.0	10.0	
		석포	'02. 4.16	'02. 6.12 ~ '02. 9. 9	10.0	10.0	10.0	
		월평	'02. 2.15	'02. 5. 6 ~ '02. 8. 3	20.0	20.0	20.0	
		내동	'01. 8. 1	'02. 3.11 ~ '02. 7. 8	7.5	7.5	-	
		매동	'01. 8. 1	'02. 1. 4 ~ '02. 5. 3	9.1	9.1	-	
		번동	'01. 1. 3	'01. 1. 3 ~ '02.12.31	8.0	8.0	8.0	
		진량	'01. 1. 3	'01. 1. 3 ~ '02.12.31	25.0	25.0	25.0	
		부귀동	'01. 1. 3	'01. 1. 3 ~ '02.12.31	8.0	8.0	8.0	
		와룡 2	'02. 1. 3	'02. 1. 3 ~ '02.12.31	17.0	17.0	17.0	
영광군	상둔	상둔	'02. 1. 3	'02. 1. 3 ~ '02.12.31	14.0	14.0	14.0	
		월계 2	'02. 1. 3	'02. 1. 3 ~ '02.12.31	25.0	25.0	25.0	

사 업 준 공 현 황(계속)

Water Development Projects (Cont'd)

 Unit : Area ha
 Cost .. 1,000 Won

보 강 Upgrading	Completed Area			사 업 비 Project Cost						Province Si and Gun
	개답 Conversion to Paddy Field			계 Total	국고보조금 Government Subsidy	지 방 비 Local Government Subsidy	장 기 채 Long-term Loan	농민부담 Farmer's Burden	기 타 Others	
	전 Upland	임 야 Forest	기 타 Others							
17.0	-	-	-	56,500	45,200	11,300	-	-	-	
20.0	-	-	-	101,469	81,175	20,294	-	-	-	
20.0	-	-	-	1,006,000	160,000	846,000	-	-	-	Jeollabuk-do
-	-	-	-	278,000	-	278,000	-	-	-	Iksan-si
-	-	-	-	20,000	-	20,000	-	-	-	
-	-	-	-	60,000	-	60,000	-	-	-	
-	-	-	-	80,000	-	80,000	-	-	-	
-	-	-	-	80,000	-	80,000	-	-	-	
-	-	-	-	60,000	-	60,000	-	-	-	
-	-	-	-	100,000	-	100,000	-	-	-	
-	-	-	-	80,000	-	80,000	-	-	-	
-	-	-	-	120,000	96,000	24,000	-	-	-	Muju-gun
20.0	-	-	-	128,000	64,000	64,000	-	-	-	Imsil-gun
107.6	-	-	-	1,884,786	765,921	1,118,865	-	-	-	Jeollanam-do
-	-	-	-	95,000	-	95,000	-	-	-	Suncheon-si
-	-	-	-	70,000	-	70,000	-	-	-	
-	-	-	-	45,000	-	45,000	-	-	-	
-	-	-	-	17,000	-	17,000	-	-	-	Gokseong-gun
91.0	-	-	-	229,921	229,921	-	-	-	-	Goheung-gun
-	-	-	-	50,000	40,000	10,000	-	-	-	Boseong-gun
-	-	-	-	20,000	16,000	4,000	-	-	-	
-	-	-	-	70,000	-	70,000	-	-	-	Yeongam-gun
-	-	-	-	50,486	-	50,486	-	-	-	
-	-	-	-	74,628	-	74,628	-	-	-	
-	-	-	-	80,751	-	80,751	-	-	-	
7.5	-	-	-	350,000	280,000	70,000	-	-	-	Hampyeong-gun
9.1	-	-	-	250,000	200,000	50,000	-	-	-	
-	-	-	-	126,000	-	126,000	-	-	-	Yeonggwang-gun
-	-	-	-	60,000	-	60,000	-	-	-	
-	-	-	-	71,000	-	71,000	-	-	-	
-	-	-	-	61,000	-	61,000	-	-	-	
-	-	-	-	61,000	-	61,000	-	-	-	
-	-	-	-	103,000	-	103,000	-	-	-	

20. 농 업 용 수 개 발

Completion Status of Irrigation

단위: 면적...헥타아르
금액.....천원

시 도	시 군	수원공명 Name of Facilities	양 배 수 분 Use	유역면적 Catchment Area	갈 수 량 Drought Water Discharge (m ³ /s)	양 수 량 Pumpage (m ³ /s)	양 정 Lift Head		원 동 기 Engine			
							전양정 Total Lift Head (m)	실양정 Actual Lift Head (m)	종 류 Type	마 력 HP	대 수 No.	
전 라 북 도	익 산 시	금 압 양 수		17.0	-	0.012	60.0	45.0	전동기	20	1	
		가 교 2 양 수		20.0	-	0.030	58.0	45.0	전동기	40	1	
		10								260	12	
		신 동 양 수		-	-	4.540	33.6	13.9	전동기	60	1	
		두 동 양 수		-	-	0.020	41.0	9.8	전동기	15	1	
		중 신 양 수		-	-	0.020	20.8	16.1	전동기	15	1	
		지 종 양 수		-	-	0.040	22.1	11.7	전동기	20	1	
		수 산 양 수		-	-	0.020	21.3	10.2	전동기	15	1	
		연 동 양 수		-	-	0.020	20.8	16.1	전동기	20	1	
		평 화 촌 양 수		-	-	2.200	32.5	15.2	전동기	40	1	
	장 전 양 수		-	-	0.020	22.1	11.7	전동기	15	1		
	무 주 군	금 강 천 양 수		8.0	0.100	0.100	-	-	기 타	30	2	
	임 실 군	섬 진 강 양 수		1,020.0	0.011	0.007	15.0	10.0	전동기	30	2	
전 라 남 도		19								770	28	
		순 천 시	덕 동 양 수		-	0.015	0.015	2,630.0	2,630.0	전동기	40	1
			장 산 양 수		-	0.028	0.028	1,954.0	1,954.0	전동기	15	1
			구 계 양 수		-	0.011	0.011	990.0	990.0	전동기	30	1
		곡 성 군	평 호 양 수		1,950.0	0.011	0.006	58.1	52.0	전동기	10	1
		고 흥 군	구 압 배 수		91.0	-	5.800	3.9	3.2	전동기	175	2
									전동기	50	2	
		보 성 군	내 동 양 수		5.0	-	0.400	102.0	80.0	전동기	20	1
			양 동 양 수		5.0	-	0.300	102.0	80.0	전동기	15	1
		영 압 군	둔 덕 양 수		-	-	0.013	133.6	72.4	전동기	50	1
			호 동 양 수		-	-	0.014	36.0	20.0	전동기	15	1
			석 포 양 수		-	-	0.014	48.0	20.0	전동기	20	1
			월 평 양 수		-	-	0.002	42.0	36.0	전동기	20	1
		함 평 군	내 동 양 수		7.5	-	-	75.0	66.3	전동기	40	1
			매 동 양 수		9.1	-	-	60.0	45.1	전동기	40	1
		영 광 군	번 동 배 수		8.0	0.280	-	10.0	7.0	전동기	30	2
			진 량 배 수		25.0	0.500	-	10.0	7.0	전동기	50	2
			부 귀 동 배 수		8.0	0.280	-	10.0	7.0	전동기	30	2
			와 통 2 배 수		17.0	0.280	-	10.0	7.0	전동기	30	2
		상 둔 배 수		14.0	0.280	-	8.0	5.0	전동기	50	2	
		월 계 2 배 수		25.0	0.330	-	10.0	7.0	전동기	40	2	

사 업 준 공 현 황(계속)

Water Development Projects (Cont'd)

Unit : Area ha
Cost ... 1,000 Won

펌프 Pump		용 수 로 Irrigation Canal									배 수 로 Drainage Canal				Province Si and Gun		
구경 Dia. (m)	대수 No.	간 선 Main			지 선 Second			지 거 Field Feeder			간선 Field feeder		지선 Second				
		토공 Earth- Works (조/m)	공작물 Structures 연장 Length (m)	개소 Place	토공 Earth- Works (조/m)	공작물 Structures 연장 Length (m)	개소 Place	토공 Earth- Works (조/m)	공작물 Structures 연장 Length (m)	개소 Place	토공 Earth- Works (조/m)	공작물 Structures (개소)	토공 Earth- Works (조/m)	공작물 Structures (개소)			
75	1	-	-	-	-	1,000	1	-	-	-	-	-	-	-	-	-	-
125	1	-	-	-	-	2,498	2	-	-	-	-	-	-	-	-	-	-
1,275	10	-	-	-	-	-	-	-	-	-	-	-	-	-	-	-	-
200	1	-	-	-	-	-	-	-	-	-	-	-	-	-	-	-	-
100	1	-	-	-	-	-	-	-	-	-	-	-	-	-	-	-	-
150	1	-	-	-	-	-	-	-	-	-	-	-	-	-	-	-	-
150	1	-	-	-	-	-	-	-	-	-	-	-	-	-	-	-	-
150	1	-	-	-	-	-	-	-	-	-	-	-	-	-	-	-	-
150	1	-	-	-	-	-	-	-	-	-	-	-	-	-	-	-	-
150	1	-	-	-	-	-	-	-	-	-	-	-	-	-	-	-	-
150	1	-	-	-	-	-	-	-	-	-	-	-	-	-	-	-	-
75	2	-	-	-	-	-	-	-	-	-	-	-	-	-	-	-	-
4,990	22	-	4,060	-	2/4,200	1,400	6	-	3,136	15	-	-	3,618	11	-	-	-
150	1	-	-	-	-	-	-	-	-	-	-	-	-	-	-	-	-
100	1	-	-	-	-	-	-	-	-	-	-	-	-	-	-	-	-
100	1	-	-	-	-	-	-	-	-	-	-	-	-	-	-	-	-
50	1	-	-	-	-	-	-	-	-	-	-	-	-	-	-	-	-
1,000	2	-	-	-	-	-	-	-	3,136	15	-	-	3,618	11	-	-	-
600	2	-	-	-	-	-	-	-	-	-	-	-	-	-	-	-	-
65	1	-	-	-	-	-	-	-	-	-	-	-	-	-	-	-	-
65	1	-	-	-	-	-	-	-	-	-	-	-	-	-	-	-	-
100	1	-	1,500	-	-	-	-	-	-	-	-	-	-	-	-	-	-
100	1	-	600	-	-	-	-	-	-	-	-	-	-	-	-	-	-
100	1	-	960	-	-	-	-	-	-	-	-	-	-	-	-	-	-
100	1	-	1,000	-	-	-	-	-	-	-	-	-	-	-	-	-	-
80	1	-	-	-	1/2,670	600	3	-	-	-	-	-	-	-	-	-	-
80	1	-	-	-	1/1,530	800	3	-	-	-	-	-	-	-	-	-	-
350	1	-	-	-	-	-	-	-	-	-	-	-	-	-	-	-	-
500	1	-	-	-	-	-	-	-	-	-	-	-	-	-	-	-	-
350	1	-	-	-	-	-	-	-	-	-	-	-	-	-	-	-	-
350	1	-	-	-	-	-	-	-	-	-	-	-	-	-	-	-	-
350	1	-	-	-	-	-	-	-	-	-	-	-	-	-	-	-	-
400	1	-	-	-	-	-	-	-	-	-	-	-	-	-	-	-	-

Jeollabuk-do

Iksan-si

Muju-gun

Imsil-gun

Jeollanam-do

Suncheon-si

Gokseong-gun

Goheung-gun

Boseong-gun

Yeongam-gun

Hampyeong-gun

Yeonggwang-gun

20. 농 업 용 수 개 발

Completion Status of Irrigation

단위: 면적...헥타아르
금액.....천원

시 도	시 군	지 구 명 Name of Project Unit	인가년월일 Date of Establishment Authorized	공 사 기 간 Construction Period	인 가 면 적 Planned Development Area	준 공 면 적	
						계 Total	신 규 Newly
경 상 북 도		25			197.5	197.5	167.5
	구 미 시	가 산	'02. 4. 1	'02. 4.18 ~ '02. 6.29	4.0	4.0	4.0
		신 촌	'02. 4. 1	'02. 4.22 ~ '02. 6.25	12.0	12.0	12.0
		옥 계	'01.10.24	'01.11.26 ~ '02. 6. 4	10.0	10.0	10.0
		상 립	'02. 4.11	'02. 4.29 ~ '02. 6. 4	5.0	5.0	5.0
		인 덕	'02. 4. 1	'01. 4.18 ~ '02. 6. 4	7.0	7.0	7.0
		낙 성	'02. 4. 1	'02. 4.17 ~ '02. 6.15	5.0	5.0	5.0
		용 곡	'02. 4. 9	'02. 4.25 ~ '02.12.14	5.0	5.0	5.0
		이 례	'01.10.22	'01.11.16 ~ '02. 3.28	15.0	15.0	15.0
		무 등	'01.10.22	'01.11. 9 ~ '02. 1. 7	10.0	10.0	10.0
		백 자	'01.10.19	'01.11.10 ~ '02. 2.19	5.0	5.0	5.0
		금 산	'01.10.22	'01.11. 9 ~ '02. 1. 7	10.0	10.0	10.0
		초 곡	'01. 6.21	'01. 7.14 ~ '02. 1.14	5.0	5.0	5.0
		대 원	'01.11. 1	'01.11. 8 ~ '02. 1.17	5.0	5.0	5.0
		옥 관	'01.10.12	'01.12.27 ~ '02. 2.20	5.0	5.0	5.0
		안 곡	'01.10.22	'01.11.12 ~ '02. 2.28	5.0	5.0	5.0
	군 위 군	유 전 보	'02. 8. 1	'02. 8.12 ~ '02.10.22	5.0	5.0	-
		봉 답 보	'02. 1. 8	'02. 1.23 ~ '02. 6.12	5.0	5.0	-
		정 동 들	'02. 4. 3	'02. 4. 8 ~ '02. 6. 3	5.0	5.0	-
		내 보	'01.12.21	'01.12.31 ~ '02. 5.31	5.0	5.0	-
		하 보	'01.12.21	'02. 1. 3 ~ '02. 5.28	5.0	5.0	-
		용 대	'02. 8. 1	'02. 8. 7 ~ '02.10.25	5.0	5.0	-
	예 천 군	솔 개 들	'01.10. 5	'01.10. 2 ~ '02. 4.22	15.7	15.7	15.7
		두 부 실	'01.12. 5	'01.10.20 ~ '02. 5.15	6.0	6.0	6.0
		효 갈	'01.12. 5	'01.12.19 ~ '02. 5.15	10.1	10.1	10.1
		금 정 1	'01. 2.12	'02. 3.18 ~ '02. 6. 4	27.7	27.7	27.7
경 상 남 도		6			305.7	305.7	279.7
	밀 양 시	성 덕 원	'01.11.21	'01.12.28 ~ '02.12.27	13.0	13.0	13.0
		안 태	'99.11.30	'00. 7. 5 ~ '02. 2.28	222.0	222.0	222.0
	의 령 군	마 전	'02. 1. 3	'02. 1. 3 ~ '02.12.31	10.0	10.0	-
	고 성 군	병 산	'01.10. 5	'01.10.11 ~ '02. 1.31	6.0	6.0	-
		은 월	'02. 4.16	'02. 4.22 ~ '02. 6.20	10.0	10.0	-
	함 천 군	대 부	'00.12.19	'00.12.29 ~ '02. 5.27	44.7	44.7	44.7

사업준공현황(계속)

Water Development Projects (Cont'd)

Unit : Area ha
Cost .. 1,000 Won

Completed Area				사업비 Project Cost						Province Si and Gun
보강 Upgrading	개답 Conversion to Paddy Field			계 Total	국고보조금 Government Subsidy	지방비 Local Government Subsidy	장기채 Long-term Loan	농민부담 Farmer's Burden	기타 Others	
	전 Upland	임야 Forest	기타 Others							
30.0	-	-	-	2,125,932	620,600	1,505,332	-	-	-	Gyeongsangbuk-do
-	-	-	-	40,000	-	40,000	-	-	-	Gumi-si
-	-	-	-	70,000	-	70,000	-	-	-	
-	-	-	-	343,000	-	343,000	-	-	-	
-	-	-	-	50,000	-	50,000	-	-	-	
-	-	-	-	40,000	-	40,000	-	-	-	
-	-	-	-	40,000	-	40,000	-	-	-	
-	-	-	-	30,000	-	30,000	-	-	-	
-	-	-	-	55,000	-	55,000	-	-	-	
-	-	-	-	40,000	-	40,000	-	-	-	
-	-	-	-	50,800	-	50,800	-	-	-	
-	-	-	-	49,000	-	49,000	-	-	-	
-	-	-	-	24,800	-	24,800	-	-	-	
-	-	-	-	104,000	-	104,000	-	-	-	
-	-	-	-	43,900	-	43,900	-	-	-	
-	-	-	-	40,000	-	40,000	-	-	-	
5.0	-	-	-	17,882	-	17,882	-	-	-	Gunwi-gun
5.0	-	-	-	111,770	-	111,770	-	-	-	
5.0	-	-	-	17,586	-	17,586	-	-	-	
5.0	-	-	-	73,637	-	73,637	-	-	-	
5.0	-	-	-	72,387	-	72,387	-	-	-	
5.0	-	-	-	23,570	-	23,570	-	-	-	
-	-	-	-	140,000	98,000	42,000	-	-	-	Yecheon-gun
-	-	-	-	90,000	-	90,000	-	-	-	
-	-	-	-	118,600	82,600	36,000	-	-	-	
-	-	-	-	440,000	440,000	-	-	-	-	
26.0	-	-	-	4,785,735	2,707,000	2,078,735	-	-	-	Gyeongsangnam-do
-	-	-	-	850,000	-	850,000	-	-	-	Miryang-si
-	-	-	-	515,735	-	515,735	-	-	-	
10.0	-	-	-	40,000	-	40,000	-	-	-	Uiryeong-gun
6.0	-	-	-	70,000	35,000	35,000	-	-	-	Goseong-gun
10.0	-	-	-	110,000	55,000	55,000	-	-	-	
-	-	-	-	3,200,000	2,617,000	583,000	-	-	-	Hapcheon-gun

20. 농 업 용 수 개 발

Completion Status of Irrigation

단위: 면적...헥타아르
금액.....천원

시 도	시 군	수원공명 Name of Facilities	양 배 수 분 Use	유역면적 Catchment Area	갈 수 량 Drought Water Discharge (m^3/s)	양 수 량 Pumpage (m^3/s)	양 정 Lift Head		원 동 기 Engine		
							전양정 Total Lift Head (m)	실양정 Actual Lift Head (m)	종 류 Type	마 력 HP	대 수 No.
경 상 북 도		25				0.645			700	25	
	구 미 시	가 산 1 양 수		500.0	-	0.010	-	-	전동기	10	1
		신 촌 3 양 수		900.0	-	0.027	-	-	전동기	40	1
		옥 계 양 수		700.0	-	0.050	-	-	전동기	100	1
		못 골 양 수		800.0	-	0.027	-	-	전동기	40	1
		애 골 양 수		500.0	-	0.010	-	-	전동기	20	1
		낙 성 1 양 수		700.0	-	0.010	-	-	전동기	20	1
		돌 고 지 양 수		400.0	-	0.010	-	-	전동기	20	1
		이 배 양 수		800.0	-	0.010	-	-	전동기	15	1
		무 등 양 수		400.0	-	0.010	-	-	전동기	20	1
		방 정 들 양 수		600.0	-	0.010	-	-	전동기	25	1
		서 낭 곡 양 수		700.0	-	0.010	-	-	전동기	20	1
		뒛 들 양 수		400.0	-	0.010	-	-	전동기	30	1
		대 원 1 양 수		1,500.0	-	0.027	-	-	전동기	40	1
		옥 관 양 수		500.0	-	0.010	-	-	전동기	20	1
		안 곡 양 수		1,000.0	-	0.027	-	-	전동기	40	1
	군 위 군	유 전 보 양 수		-	0.007	0.048	14.0	7.0	전동기	20	1
		봉 답 보 양 수		-	0.006	0.040	24.0	12.6	전동기	30	1
		정 동 들 양 수		-	0.002	0.016	30.0	15.3	전동기	10	1
		내 보 양 수		-	0.014	0.090	5.9	4.8	전동기	20	1
		하 보 양 수		-	0.008	0.045	12.0	7.3	전동기	15	1
		용 대 양 수		-	0.002	0.015	36.2	12.2	전동기	10	1
	예 천 군	솔 개 들 양 수		12.0	0.217	0.022	85.9	67.3	전동기	50	1
		두 부 실 양 수		16.0	0.299	0.017	60.7	46.6	전동기	20	1
		효 갈 양 수		24.0	0.455	0.027	93.3	88.8	전동기	50	1
		금 경 1 양 수		20.0	0.445	0.067	6.5	4.4	전동기	15	1
경 상 남 도		6				18.140			975	10	
	밀 양 시	성 덕 원 배 수		146.0	-	2.800	6.4	5.0	전동기	200	2
		안 태 배 수		258.0	-	9.000	5.2	4.3	전동기	300	4
	의 령 군	마 전 양 수		-	-	0.330	50.0	80.0	전동기	15	1
	고 성 군	병 산 양 수		-	-	0.005	25.0	20.0	전동기	30	1
		은 월 양 수		-	-	0.005	32.0	27.0	전동기	30	1
	합 천 군	대 부 배 수		640.0	-	6.000	11.2	9.6	전동기	400	1

사 업 준 공 현 황(계속)

Water Development Projects (Cont'd)

Unit : Area ha
Cost .. 1,000 Won

펌프 Pump		용 수 로 Irrigation Canal									배 수 로 Drainage Canal				Province Si and Gun
구경 Dia. (m)	대수 No.	간 선 Main			지 선 Second			지 거 Field Feeder			간선 Field feeder		지선 Second		
		토공 Earth- Works (조/m)	공작물 Structures		토공 Earth- Works (조/m)	공작물 Structures		토공 Earth- Works (조/m)	공작물 Structures		토공 Earth- Works (조/m)	공작물 Structures (개소)	토공 Earth- Works (조/m)	공작물 Structures (개소)	
			연장 Length (m)	개소 Place		연장 Length (m)	개소 Place		연장 Length (m)	개소 Place					
		- 15,390	14	- 6,507	4	-	-	-	-	-	-	-	-	-	Gyeongsangbuk-do
75	1	- 610	1	-	-	-	-	-	-	-	-	-	-	-	Gumi-si
100	1	- 1,834	1	-	-	-	-	-	-	-	-	-	-	-	
150	1	- 1,416	1	-	-	-	-	-	-	-	-	-	-	-	
75	1	- 1,227	1	-	-	-	-	-	-	-	-	-	-	-	
75	1	- 664	1	-	-	-	-	-	-	-	-	-	-	-	
75	1	- 422	1	-	-	-	-	-	-	-	-	-	-	-	
75	1	- 650	1	-	-	-	-	-	-	-	-	-	-	-	
75	1	- 1,865	1	-	-	-	-	-	-	-	-	-	-	-	
75	1	- 550	1	-	-	-	-	-	-	-	-	-	-	-	
100	1	- 1,158	1	-	-	-	-	-	-	-	-	-	-	-	
75	1	- 570	1	-	-	-	-	-	-	-	-	-	-	-	
75	1	-	-	-	-	-	-	-	-	-	-	-	-	-	
100	1	- 2,122	1	-	-	-	-	-	-	-	-	-	-	-	
75	1	- 1,300	1	-	-	-	-	-	-	-	-	-	-	-	
100	1	- 1,002	1	-	-	-	-	-	-	-	-	-	-	-	
125	1	-	-	-	-	-	-	-	-	-	-	-	-	-	Gunwi-gun
125	1	-	-	-	-	-	-	-	-	-	-	-	-	-	
75	1	-	-	-	-	-	-	-	-	-	-	-	-	-	
150	1	-	-	-	-	-	-	-	-	-	-	-	-	-	
125	1	-	-	-	-	-	-	-	-	-	-	-	-	-	
75	1	-	-	-	-	-	-	-	-	-	-	-	-	-	
100	1	-	-	-	2,346	1	-	-	-	-	-	-	-	-	Yecheon-gun
100	1	-	-	-	1,694	1	-	-	-	-	-	-	-	-	
125	1	-	-	-	2,155	1	-	-	-	-	-	-	-	-	
200	1	-	-	-	312	1	-	-	-	-	-	-	-	-	
		-	-	-	-	-	-	-	-	-	1/1,551	-	-	-	Gyeongsangnam-do
800	2	-	-	-	-	-	-	-	-	-	-	-	-	-	Miryang-si
1,000	4	-	-	-	-	-	-	-	-	-	-	-	-	-	
75	1	-	-	-	-	-	-	-	-	-	-	-	-	-	Uiryeong-gun
100	1	-	-	-	-	-	-	-	-	-	-	-	-	-	Goseong-gun
100	1	-	-	-	-	-	-	-	-	-	-	-	-	-	
1,000	1	-	-	-	-	-	-	-	-	-	1/1,551	-	-	-	Hapcheon-gun

20. 농 업 용 수 개 발

Completion Status of Irrigation

단위: 면적...헥타아르
금액.....천원

(3) 보 Weir

시 도	시 군	지 구 명 Name of Project Unit	인가년월일 Date of Establishment Authorized	공 사 기 간 Construction Period	인 가 면 적 Planned Development Area	준 공 면 적	
						계 Total	신 규 Newly
총 계		22			440.2	300.2	211.2
울 산 광역시		1			2.0	2.0	2.0
	울 주 군	미 연	'03. 7.15	'03. 5.24 ~ '03. 7.15	2.0	2.0	2.0
경 기 도		3			16.0	16.0	16.0
	가 평 군	임 초	'02. 3.25	'02. 3.25 ~ '02. 5.30	6.0	6.0	6.0
		도 대	'02. 4. 4	'02. 4. 4 ~ '02. 6. 2	5.0	5.0	5.0
		본 말 보	'02.10.28	'02.10.28 ~ '02.12.10	5.0	5.0	5.0
강 원 도		1			15.0	30.0	-
	평 창 군	창 동 보	'01.12. 1	'01.12.14 ~ '02. 6.21	15.0	30.0	-
충 청 북 도		9			33.7	33.7	33.7
	충 주 시	장 록	'02. 1. 1	'02. 3.22 ~ '02. 5.28	3.0	3.0	3.0
		오 산	'02. 1. 1	'02. 4.29 ~ '02. 7.27	1.0	1.0	1.0
	영 동 군	강 변 들	'02. 1.21	'02. 8.13 ~ '02.11.26	7.3	7.3	7.3
		삼 대	'02.10. 3	'02. 8. 1 ~ '02.10.24	3.5	3.5	3.5
		여 의	'02.10. 1	'02. 7.10 ~ '02.10. 5	6.9	6.9	6.9
	괴 산 군	아 랫 방	'02.10.22	'02.10.31 ~ '02.12.31	3.0	3.0	3.0
		길 선	'02.10.22	'02.10.31 ~ '02.12.31	3.0	3.0	3.0
		소 압 1	'02.10.22	'02.10.31 ~ '02.12.31	3.0	3.0	3.0
		장 압 1	'02. 7.12	'02.10.31 ~ '02.12.18	3.0	3.0	3.0
전 라 북 도		6			66.0	66.0	37.0
	완 주 군	미 서	'02. 1. 3	'02. 1. 3 ~ '02.12.31	2.0	2.0	2.0
	무 주 군	하 유	'02. 1. 3	'02. 1. 3 ~ '02.12.31	3.0	3.0	3.0
		여 원	'02. 1. 3	'02. 1. 3 ~ '02.12.31	3.0	3.0	3.0
	장 수 군	평 지	'02. 7. 1	'02. 7. 9 ~ '02.11.30	14.0	14.0	-
	임 실 군	회 문	'99. 2.19	'99. 2.19 ~ '02.12.31	40.0	40.0	25.0
	순 창 군	금 천	'02.10.19	'02.10. 1 ~ '02.10. 7	4.0	4.0	4.0
경 상 북 도		2			307.5	152.5	122.5
	포 향 시	매 현	'02. 3.23	'02. 3.23 ~ '02.12.12	2.5	2.5	2.5
	예 천 군	대 왕	'99. 4.30	'99. 7.29 ~ '02. 7. 9	305.0	150.0	120.0

사업준공현황(계속)

Water Development Projects (Cont'd)

Unit : Area ha
Cost ... 1,000 Won

Completed Area				사업비 Project Cost				Province Si and Gun
보강 Upgrading	개답 Conversion to Paddy Field			계 Total	국고보조금 Government Subsidy	지방비 Local Government Subsidy	장기채 Long-term Loan	
	전 Upland	임야 Forest	기타 Others					
74.0	-	-	15.0	3,220,777	2,481,651	739,126	-	Total
-	-	-	-	11,000	-	11,000	-	Ulsan-gwangyeoksi
-	-	-	-	11,000	-	11,000	-	Ulju-gun
-	-	-	-	127,457	-	127,457	-	Gyeonggi-do
-	-	-	-	35,259	-	35,259	-	Gapyeong-gun
-	-	-	-	44,451	-	44,451	-	
-	-	-	-	47,747	-	47,747	-	
15.0	-	-	15.0	250,902	125,451	125,451	-	Gangwon-do
15.0	-	-	15.0	250,902	125,451	125,451	-	Pyeongchang-gun
-	-	-	-	280,495	-	280,495	-	Chungcheongbuk-do
-	-	-	-	50,000	-	50,000	-	Chungju-si
-	-	-	-	32,412	-	32,412	-	
-	-	-	-	48,942	-	48,942	-	Yeongdong-gun
-	-	-	-	25,031	-	25,031	-	
-	-	-	-	20,242	-	20,242	-	
-	-	-	-	33,962	-	33,962	-	Goesan-gun
-	-	-	-	13,387	-	13,387	-	
-	-	-	-	28,293	-	28,293	-	
-	-	-	-	28,226	-	28,226	-	
29.0	-	-	-	1,080,923	946,200	134,723	-	Jeollabuk-do
-	-	-	-	30,000	-	30,000	-	Wanju-gun
-	-	-	-	25,720	18,200	7,520	-	Muju-gun
-	-	-	-	27,203	-	27,203	-	
14.0	-	-	-	30,000	-	30,000	-	Jangsu-gun
15.0	-	-	-	928,000	928,000	-	-	Imsil-gun
-	-	-	-	40,000	-	40,000	-	Sunchang-gun
30.0	-	-	-	1,470,000	1,410,000	60,000	-	Gyeongsangbuk-do
-	-	-	-	60,000	-	60,000	-	Pohang-si
30.0	-	-	-	1,410,000	1,410,000	-	-	Yecheon-gun

20. 농 업 용 수 개 발

Completion Status of Irrigation

단위: 면적...헥타아르
금액.....천원

시 도	시 군	Project Cost		수원공명 Name of Facilities	유역면적 Catchment Area	갈 수 량 Drought Water Discharge (m ³ /s)	취수량 Intaking Water Volume (m ³ /s)	하상구배 Riverbed Slope	높 이 Height (m)	길 이 Length (m)
		농민부담 Farmer's Burden	기 타 Others							
총 계		-	-	22			0.787			
울산광역시		-	-	1			0.002			
	울 주 군	-	-	고무재들	80.0	0.001	0.002	67.000	1.3	10.0
경 기도		-	-	3			0.052			
	가 평 군	-	-	임 초	850.0	0.003	0.015	50/1,000	1.0	25.0
		-	-	도 대	770.0	0.002	0.019	50/1,000	0.8	28.0
		-	-	본 말 보	780.0	0.002	0.018	50/1,000	1.0	25.0
강 원 도		-	-	1			-			
	평 창 군	-	-	창 동 보	-	-	-	-	1.2	118.0
충 청 북 도		-	-	9			0.042			
	충 주 시	-	-	장 록	250.0	-	0.003	1/500	1.1	14.0
		-	-	오 산	400.0	-	0.004	1/500	1.0	33.0
	영 동 군	-	-	강 변 들	1,170.0	-	0.013	-	1.2	23.0
		-	-	삼 대	930.0	-	0.009	-	0.6	16.0
		-	-	여 의	1,180.0	-	0.013	-	0.4	16.0
	괴 산 군	-	-	아 랫 방	1,251.0	-	-	-	1.0	18.0
		-	-	길 선	2,680.0	-	-	-	1.0	11.0
		-	-	소 암 1	1,054.0	-	-	-	1.0	14.0
		-	-	장 암 1	903.0	-	-	-	0.8	12.0
전 라 북 도		-	-	6			0.113			
	완 주 군	-	-	미 서	350.0	-	0.008	7.000	0.5	30.0
	무 주 군	-	-	적 상 천	13.0	-	-	-	1.0	14.0
		-	-	적 상 천	10.0	-	-	-	1.0	13.0
	장 수 군	-	-	평 지	-	-	-	-	-	-
	임 실 군	-	-	장 자	1,192.0	0.011	0.105	-	2.5	130.0
	순 창 군	-	-	금 천	25.0	-	-	1/1,000	1.0	25.0
경 상 북 도		-	-	2			0.578			
	포 항 시	-	-	매 현	150.0	-	0.002	-	0.8	25.0
	예 천 군	-	-	대 왕	20,735.0	0.748	0.576	0.002	1.0	140.0

사 업 준 공 현 황(계속)

Water Development Projects (Cont'd)

Unit : Area ha
Cost ... 1,000 Won

인 체 Body			용 수 로 Irrigation Canal									Province Si and Gun
조절문비 Gate		형 식 Type	간 선 Main			지 선 Second			지 거 Field Feeder			
규 격 Size (m×m)	련 No. of		토 공 Earth-works (조/m)	공작물 Structures		토 공 Earth-works (조/m)	공작물 Structures		토 공 Earth-works (조/m)	공작물 Structures		
				연 장 Length (m)	개 소 Place		연 장 Length (m)	개 소 Place		연 장 Length (m)	개 소 Place	
			3/700	4,935	9	-	715	1	-	-	-	Total
			-	12	1	-	-	-	-	-	-	Ulsan-gwangyeoksi
0.6×0.4	1.0	콘크리트	-	12	1	-	-	-	-	-	-	Ulju-gun
			3/700	400	3	-	-	-	-	-	-	Gyeonggi-do
1.0×1.0	4.0	콘크리트	1/200	100	1	-	-	-	-	-	-	Gapyeong-gun
0.8×1.0	5.0	콘크리트	1/300	200	1	-	-	-	-	-	-	
1.0×1.0	4.0	콘크리트	1/200	100	1	-	-	-	-	-	-	
			-	292	1	-	-	-	-	-	-	Gangwon-do
2.0×2.1	1.0	콘크리트	-	292	1	-	-	-	-	-	-	Pyeongchang-gun
			-	-	-	-	-	-	-	-	-	Chungcheongbuk-do
1.0×0.8	2	콘크리트	-	-	-	-	-	-	-	-	-	Chungju-si
1.0×0.8	2	콘크리트	-	-	-	-	-	-	-	-	-	
0.6×0.6	1	콘크리트	-	-	-	-	-	-	-	-	-	Yeongdong-gun
0.5×0.5	1	콘크리트	-	-	-	-	-	-	-	-	-	
0.5×0.5	1	콘크리트	-	-	-	-	-	-	-	-	-	
-	-	콘크리트	-	-	-	-	-	-	-	-	-	Goesan-gun
-	-	콘크리트	-	-	-	-	-	-	-	-	-	
-	-	콘크리트	-	-	-	-	-	-	-	-	-	
-	-	콘크리트	-	-	-	-	-	-	-	-	-	
			-	2,768	2	-	-	-	-	-	-	Jeollabuk-do
-	-	콘크리트	-	600	1	-	-	-	-	-	-	Wanju-gun
1.0×1.0	3	콘크리트	-	-	-	-	-	-	-	-	-	Muju-gun
1.0×1.0	3	콘크리트	-	-	-	-	-	-	-	-	-	
-	-	-	-	-	-	-	-	-	-	-	-	Jangsu-gun
2.0×2.5	1	콘크리트	-	2,168	1	-	-	-	-	-	-	Imsil-gun
1.4×1.0	2	콘크리트	-	-	-	-	-	-	-	-	-	Sunchang-gun
			-	1,463	2	-	715	1	-	-	-	Gyeongsangbuk-do
-	-	콘크리트	-	-	-	-	-	-	-	-	-	Pohang-si
1.0×0.8	2	콘크리트	-	1,463	2	-	715	1	-	-	-	Yecheon-gun

20. 농 업 용 수 개 발

Completion Status of Irrigation

단위: 면적...헥타아르
금액.....천원

(4) 집수암거 Infiltration Gallery

시 도	시 군	지 구 명 Name of Project Unit	인가년월일 Date of Establishment Authorized	공 사 기 간 Construction Period	인 가 면 적 Planned Development Area	준 공 면 적	
						계 Total	신 규 Newly
총 계		2			10.0	10.0	7.0
경 기 도		1			7.0	7.0	7.0
	여 주 군	외 평	'01. 9.26	'01.10.29 ~ '02. 3.27	7.0	7.0	7.0
경 상 북 도		1			3.0	3.0	-
	포 함 시	상 송	'02. 6. 7	'02. 6. 7 ~ '02. 7.11	3.0	3.0	-

시 도	시 군	Project Cost		수원공명 Name of Facilities	유역면적 Catchment Area	집 수 량 Catchment Discharge (m ³ /s)	입 도 Gradation	관 체 Pipe Line		
		지원부담 Farmer's Burden	기 타 Others					관 경 Pipe Diameter (mm)	깊 이 Depth (m)	길 이 Length (m)
		총 계						-	-	
경 기 도		-	-			0.014	1.800	12.0	50.0	
	여 주 군	-	-	외 평	7	0.014	40	1.800	12.0	50.0
경 상 북 도		-	-			0.002	75	10.0	18.0	
	포 함 시	-	-	상 송	670	0.002	-	75	10.0	18.0

20. 농 업 용 수 개 발

Completion Status of Irrigation

단위: 면적...헥타아르
금액.....천원

(5) 관 정 Tube well

시 도	시 군	수원공명	준공면적 Completed Area			사 업 비 Project Cost				시 설 구 분	직 경	채수량	심 도
			계	신 규	보 강	계	국 고 보조금	지방비	기 타				
Province	Si and Gun	Name of Facilities	Total	Newly	Upgrad-ing	Total	Government Subsidy	Local Government Subsidy	Others	Irrigation Source	Diameter (mm)	Amount of Water Attained (m ³ /s)	Depth (m)
총 계	Total	724	2,643.9	2,453.3	190.6	26,996,325	13,019,159	13,439,264	537,902				
부산광역시	Busan-gwangyeoksi	8	24.0	24.0	-	320,000	-	320,000	-				
	기 장 군	하장안	3.0	3.0	-	40,000	-	40,000	-	암 반	250	0.002	120
	Gijang-gun	하 근	3.0	3.0	-	40,000	-	40,000	-	암 반	250	0.002	120
		병 산	3.0	3.0	-	40,000	-	40,000	-	암 반	250	0.002	120
		임 곡	3.0	3.0	-	40,000	-	40,000	-	암 반	250	0.002	120
		질 현	3.0	3.0	-	40,000	-	40,000	-	암 반	250	0.002	120
		안 평	3.0	3.0	-	40,000	-	40,000	-	암 반	250	0.002	120
		이 곡	3.0	3.0	-	40,000	-	40,000	-	암 반	250	0.002	120
		고 촌	3.0	3.0	-	40,000	-	40,000	-	암 반	250	0.002	120
대구광역시	Daegu-gwangyeoksi	1	3.0	-	3.0	50,000	-	50,000	-				
	달 성 군	창 리	3.0	-	3.0	50,000	-	50,000	-	암 반	50	0.003	150
	Dalseong-gun												
인천광역시	Incheon-gwangyeoksi	9	129.0	129.0	-	371,442	155,054	66,388	150,000				
	강 화 군	삼거2	10.0	10.0	-	37,300	26,121	11,179	-	암 반	200	0.002	80
	Ganghwa-gun	봉 소	6.0	6.0	-	37,300	26,121	11,179	-	암 반	200	0.002	80
		동 산	55.0	55.0	-	37,300	26,121	11,179	-	암 반	200	0.002	80
		매 음	25.0	25.0	-	36,114	25,280	10,834	-	암 반	200	0.002	80
		미 법	7.0	7.0	-	36,128	25,290	10,838	-	암 반	200	0.002	80
		고 읍	17.0	17.0	-	37,300	26,121	11,179	-	암 반	200	0.002	80
	용 진 군	사곶1	3.0	3.0	-	50,000	-	-	50,000	암 반	200	0.001	90
	Ongjin-gun	사곶2	3.0	3.0	-	50,000	-	-	50,000	암 반	200	0.001	90
		사곶3	3.0	3.0	-	50,000	-	-	50,000	암 반	200	0.001	90
광주광역시	Gwangju-gwangyeoksi	2	6.0	6.0	-	70,000	56,000	14,000	-				
	북 구	장 등	3.0	3.0	-	35,000	28,000	7,000	-	암 반	150	0.003	100
	Buk-gu	연 제	3.0	3.0	-	35,000	28,000	7,000	-	암 반	150	0.002	100

사 업 준 공 현 황(계속)

Water Development Projects (Cont'd)

Unit : Area ha
Cost ... 1,000 Won

시 도	시 군	수원공명	준공면적 Completed Area			사 업 비 Project Cost				시 설 분	직 경	채수량	심 도
			계	신 규	보 강	계	국 고 보조금	지방비	기 타				
Province	Si and Gun	Name of Facilities	Total	Newly	Upgrad-ing	Total	Government Subsidy	Local Government Subsidy	Others	Irrigation Source	Diameter (mm)	Amount of Water Attained (m ³ /s)	Depth (m)
대전광역시			16	26.9	26.9	- 279,719	- 279,719	-					
Daejeon-gwangyeoksi													
	유 성 구	방	1.5	1.5	-	17,000	-	17,000	-	암 반	40	0.001	75
	Yuseong-gu	복 용	1.5	1.5	-	17,000	-	17,000	-	암 반	40	0.001	100
		금 탄	1.5	1.5	-	17,000	-	17,000	-	암 반	40	0.001	60
		성 북	1.5	1.5	-	17,000	-	17,000	-	암 반	40	0.001	75
		봉 산	1.7	1.7	-	17,000	-	17,000	-	암 반	40	0.001	84
		둔 곡	1.5	1.5	-	17,000	-	17,000	-	암 반	40	0.001	96
		죽 1	2.0	2.0	-	17,000	-	17,000	-	암 반	40	0.001	78
		송 정	1.5	1.5	-	17,000	-	17,000	-	암 반	40	0.001	60
		세	1.5	1.5	-	20,000	-	20,000	-	암 반	40	0.001	137
		죽 2	1.5	1.5	-	20,000	-	20,000	-	암 반	40	0.001	137
		덕 명	1.5	1.5	-	20,000	-	20,000	-	암 반	40	0.001	127
	대 덕 구	의 삼	1.5	1.5	-	20,000	-	20,000	-	암 반	40	0.001	160
		복 용	1.5	1.5	-	20,000	-	20,000	-	암 반	40	0.001	80
		장 동	2.5	2.5	-	14,573	-	14,573	-	암 반	40	0.001	107
		미 호	2.3	2.3	-	14,573	-	14,573	-	암 반	40	0.001	126
	미 호	1.9	1.9	-	14,573	-	14,573	-	암 반	40	0.001	115	
울산광역시			22	66.0	66.0	- 889,140	424,418	464,722	-				
Ulsan-gwangyeoksi													
	북 구	채 골	3.0	3.0	-	39,600	25,740	13,860	-	암 반	200	0.002	80
		Buk-gu	진 득 골	3.0	3.0	-	29,540	20,678	8,862	-	암 반	200	0.001
	울 주 군	화 정	3.0	3.0	-	38,000	26,600	11,400	-	암 반	200	0.001	120
		하 대	3.0	3.0	-	40,000	-	40,000	-	암 반	200	0.001	160
		홍 상 골	3.0	3.0	-	40,000	-	40,000	-	암 반	250	0.001	90
		물 타 골	3.0	3.0	-	40,000	-	40,000	-	암 반	250	0.001	90
		덕 산	3.0	3.0	-	38,000	26,600	11,400	-	암 반	250	0.001	80
		오 롱 골	3.0	3.0	-	38,000	26,600	11,400	-	암 반	200	0.001	90
		가 막 들	3.0	3.0	-	38,000	26,600	11,400	-	암 반	200	0.001	90
		윗 들	3.0	3.0	-	38,000	26,600	11,400	-	암 반	200	0.001	90
		조 일 들	3.0	3.0	-	40,000	28,000	12,000	-	암 반	200	0.001	120
		열 박 들	3.0	3.0	-	38,000	26,600	11,400	-	암 반	200	0.001	90
		수 곡 들	3.0	3.0	-	40,000	28,000	12,000	-	암 반	200	0.001	90
		산 소 들	3.0	3.0	-	40,000	28,000	12,000	-	암 반	200	0.001	90
	천 전	천 전	3.0	3.0	-	50,000	-	50,000	-	암 반	200	0.002	180
		오 리 밭 들	3.0	3.0	-	38,000	26,600	11,400	-	암 반	200	0.001	90

20. 농 업 용 수 개 발

Completion Status of Irrigation

단위: 면적...헥타아르
금액.....천원

시 도	시 군	수원공명	준공면적 Completed Area			사 업 비 Project Cost				시 설 구 분	직 경	채수량	심 도	
			계	신 규	보 강	계	국 고 보조금	지방비	기 타					
Province	Si and Gun	Name of Facilities	Total	Newly	Upgrad-ing	Total	Government Subsidy	Local Government Subsidy	Others	Irriga-tion Source	Diameter (mm)	Amount of water Attained (m ³ /s)	Depth (m)	
경 기 도 Gyeonggi-do		고 동 들	3.0	3.0	-	38,000	26,600	11,400	-	암 반	200	0.001	80	
		동 녁 들	3.0	3.0	-	38,000	26,600	11,400	-	암 반	200	0.001	90	
		한 들	3.0	3.0	-	70,000	-	70,000	-	암 반	200	0.001	130	
		고 래 들	3.0	3.0	-	40,000	-	40,000	-	암 반	200	0.001	120	
		중 광 들	3.0	3.0	-	38,000	26,600	11,400	-	암 반	200	0.001	120	
		장 곡 들	3.0	3.0	-	40,000	28,000	12,000	-	암 반	200	0.001	120	
		118	670.5	648.4	22.1	2,115,380	434,479	1,680,901	-					
		수 원 시	이 목	3.6	3.6	-	38,000	-	38,000	-	암 반	40	0.002	80
		Suwon-si	금 암 1	5.0	5.0	-	40,000	28,000	12,000	-	암 반	250	0.002	100
		평 택 시	회 화	7.0	7.0	-	40,000	28,000	12,000	-	암 반	250	0.002	120
		Pyeongtaek-si	아 차 1	1.0	1.0	-	5,500	-	5,500	-	암 반	200	0.006	40
		동 두 천 시	아 차 2	1.0	1.0	-	5,500	-	5,500	-	암 반	200	0.006	40
		Dongducheon-si	다 리 골	6.0	6.0	-	23,800	-	23,800	-	암 반	200	0.004	100
		남 양 주 시	정 수 고 개	8.5	8.5	-	23,800	-	23,800	-	암 반	200	0.003	100
		Namyangju-si	울 정	3.3	3.3	-	21,951	-	21,951	-	암 반	200	0.002	180
			대 동	6.3	6.3	-	23,800	-	23,800	-	암 반	200	0.002	100
			머 치	15.5	15.5	-	21,951	-	21,951	-	암 반	200	0.002	100
			어 룡	3.5	3.5	-	21,951	-	21,951	-	암 반	200	0.003	100
			진 별 2	5.0	5.0	-	30,540	-	30,540	-	암 반	200	0.002	120
			내 각 1	7.0	-	7.0	28,650	-	28,650	-	암 반	200	0.002	100
			장 현 1	5.0	5.0	-	32,660	-	32,660	-	암 반	200	0.003	150
			차 산 1	7.8	7.8	-	28,340	-	28,340	-	암 반	200	0.002	80
			목 현 2	4.5	-	4.5	28,200	-	28,200	-	암 반	200	0.003	60
			답 내 2	4.6	-	4.6	28,200	-	28,200	-	암 반	200	0.003	100
			가 곡 1	4.8	4.8	-	25,350	-	25,350	-	암 반	200	0.004	60
			별 말	3.7	3.7	-	36,600	-	36,600	-	암 반	200	0.002	140
			용 암 2	6.0	6.0	-	31,870	-	31,870	-	암 반	200	0.003	150
		용 암 2	5.0	5.0	-	31,870	-	31,870	-	암 반	200	0.002	150	
		용 암 2	5.0	5.0	-	31,870	-	31,870	-	암 반	200	0.002	150	
		웅 달 말	5.0	5.0	-	31,870	-	31,870	-	암 반	200	0.002	150	
		지 둔 1	4.0	4.0	-	40,000	-	40,000	-	암 반	200	0.002	80	
		지둔 2	4.0	4.0	-	40,000	-	40,000	-	암 반	200	0.002	80	
		내 방 1	4.0	4.0	-	40,000	-	40,000	-	암 반	200	0.002	80	
		송 천 1	4.0	4.0	-	40,000	-	40,000	-	암 반	200	0.002	80	
		금 곡 동	32.0	32.0	-	23,800	-	23,800	-	암 반	200	0.002	100	

사 업 준 공 현 황(계속)

Water Development Projects (Cont'd)

Unit : Area ha
Cost ... 1,000 Won

시 도	시 군	수원공명	준공면적 Completed Area			사 업 비 Project Cost				시 설 구 분	직 경	채수량	심 도
			계	신 규	보 강	계	국 고 보조금	지방비	기 타				
Province	Si and Gun	Name of Facilities	Total	Newly	Upgrad-ing	Total	Government Subsidy	Local Government Subsidy	Others	Irriga-tion Source	Diameter (mm)	Amount of Water Attained (m ³ /s)	Depth (m)
오 산 시	Osan-si	외삼미 2	5.0	5.0	-	32,961	-	32,961	-	암 반	40	0.002	66
		외삼미 3	5.0	5.0	-	32,295	-	32,295	-	암 반	40	0.002	70
		세 교 2	5.0	5.0	-	32,960	-	32,960	-	암 반	40	0.002	66
용 인 시	Yongin-si	지 곡	1.2	1.2	-	2,000	-	2,000	-	암 반	200	0.001	100
		지 곡	4.0	4.0	-	30,000	-	30,000	-	암 반	200	0.001	100
		공 세	9.4	9.4	-	45,000	-	45,000	-	암 반	200	0.001	100
		전 대	1.7	1.7	-	2,000	-	2,000	-	암 반	200	0.001	100
		삼 계	0.5	0.5	-	1,000	-	1,000	-	암 반	200	0.001	100
		둔 전	0.6	0.6	-	1,000	-	1,000	-	암 반	200	0.001	100
		유 운	0.8	0.8	-	1,000	-	1,000	-	암 반	200	0.001	100
		신 원	2.4	2.4	-	3,000	-	3,000	-	암 반	200	0.001	100
		마 성	0.5	0.5	-	1,000	-	1,000	-	암 반	200	0.001	100
		영 문	0.6	0.6	-	1,000	-	1,000	-	암 반	200	0.001	100
		갈 담	2.2	2.2	-	15,000	-	15,000	-	암 반	200	0.001	100
		왕 산	4.0	4.0	-	15,000	-	15,000	-	암 반	200	0.001	100
		봉 무	2.5	2.5	-	1,000	-	1,000	-	암 반	200	0.001	100
		원 압	7.0	7.0	-	2,000	-	2,000	-	암 반	200	0.001	100
		북 리	0.4	0.4	-	1,000	-	1,000	-	암 반	200	0.001	100
		창 리	13.2	13.2	-	10,000	-	10,000	-	암 반	200	0.001	100
		통 삼	1.0	1.0	-	1,000	-	1,000	-	암 반	200	0.001	100
		완 장	5.0	5.0	-	3,000	-	3,000	-	암 반	200	0.001	100
		북 리	4.5	4.5	-	2,000	-	2,000	-	암 반	200	0.001	100
		완 장	6.0	6.0	-	30,000	-	30,000	-	암 반	200	0.001	100
		방 야	4.0	4.0	-	30,000	-	30,000	-	암 반	200	0.001	100
		덕 성	5.0	5.0	-	30,000	-	30,000	-	암 반	200	0.001	100
		두 창	6.0	6.0	-	15,000	-	15,000	-	암 반	200	0.001	100
맹 리	5.0	5.0	-	15,000	-	15,000	-	암 반	200	0.001	100		
고 당	0.4	0.4	-	2,000	-	2,000	-	암 반	200	0.001	100		
사 압	1.4	1.4	-	7,000	-	7,000	-	암 반	200	0.001	100		
미 평	0.2	0.2	-	1,000	-	1,000	-	암 반	200	0.001	100		
독 성	0.4	0.4	-	2,000	-	2,000	-	암 반	200	0.001	100		
두 창	0.8	0.8	-	4,000	-	4,000	-	암 반	200	0.001	100		
죽 능	0.4	0.4	-	2,000	-	2,000	-	암 반	200	0.001	100		
묵 신	1.2	1.2	-	6,000	-	6,000	-	암 반	200	0.001	100		
맹 리	0.2	0.2	-	1,000	-	1,000	-	암 반	200	0.001	100		

20. 농 업 용 수 개 발

Completion Status of Irrigation

단위: 면적...헥타아르
금액.....천원

시 도	시 군	수원공명	준공면적 Completed Area			사 업 비 Project Cost				시 설 구 분	직 경	채수량	심 도
			계	신 규	보 강	계	국 고 보조금	지방비	기 타				
Province	Si and Gun	Name of Facilities	Total	Newly	Upgrad-ing	Total	Government Subsidy	Local Government Subsidy	Others	Irrigation Source	Diameter (mm)	Amount of Water Attained (m ³ /s)	Depth (m)
		가재월	0.2	0.2	-	1,000	-	1,000	-	암 반	200	0.001	100
		석 천	22.5	22.5	-	30,000	-	30,000	-	암 반	200	0.001	100
		백 봉	21.4	21.4	-	30,000	-	30,000	-	암 반	200	0.001	120
		옥 산	16.0	16.0	-	30,000	-	30,000	-	암 반	200	0.001	110
		근 삼	10.9	10.9	-	15,000	-	15,000	-	암 반	200	0.001	110
		석 천	2.5	2.5	-	2,000	-	2,000	-	암 반	200	0.001	120
		백 봉	4.9	4.9	-	4,000	-	4,000	-	암 반	200	0.001	120
		박 곡	8.5	8.5	-	7,000	-	7,000	-	암 반	200	0.001	100
		근 삼	0.8	0.8	-	1,000	-	1,000	-	암 반	200	0.001	110
		근 곡	1.1	1.1	-	1,000	-	1,000	-	암 반	200	0.001	100
		근 창	1.3	1.3	-	1,000	-	1,000	-	암 반	200	0.001	100
		백 암	4.8	4.8	-	3,000	-	3,000	-	암 반	200	0.001	100
		가 창	5.8	5.8	-	5,000	-	5,000	-	암 반	200	0.001	100
		옥 산	0.8	0.8	-	1,000	-	1,000	-	암 반	200	0.001	100
		양 지	15.7	15.7	-	6,000	-	6,000	-	암 반	200	0.001	100
		남 곡	11.7	11.7	-	5,000	-	5,000	-	암 반	200	0.001	100
		평 창	11.7	11.7	-	4,000	-	4,000	-	암 반	200	0.001	100
		제 일	11.7	11.7	-	4,000	-	4,000	-	암 반	200	0.001	100
		추 계	7.6	7.6	-	3,000	-	3,000	-	암 반	200	0.001	100
		식 금	3.0	3.0	-	1,000	-	1,000	-	암 반	200	0.001	100
		대 대	9.4	9.4	-	4,000	-	4,000	-	암 반	200	0.001	100
		주 북	12.6	12.6	-	5,000	-	5,000	-	암 반	200	0.001	100
		송 문	7.5	7.5	-	3,000	-	3,000	-	암 반	200	0.001	100
		주 북	5.0	5.0	-	15,000	-	15,000	-	암 반	200	0.001	100
		식 금	6.0	6.0	-	15,000	-	15,000	-	암 반	200	0.001	100
		남 동	2.3	2.3	-	3,000	-	3,000	-	암 반	200	0.001	100
		역 북	11.0	11.0	-	30,000	-	30,000	-	암 반	200	0.001	100
		삼 가	13.3	13.3	-	45,000	-	45,000	-	암 반	200	0.001	100
		역 북	1.2	1.2	-	2,000	-	2,000	-	암 반	200	0.001	100
		유 방	76.0	76.0	-	75,000	-	75,000	-	암 반	200	0.001	100
		유 방	4.0	4.0	-	3,000	-	3,000	-	암 반	200	0.001	100
		고 립	1.0	1.0	-	1,000	-	1,000	-	암 반	200	0.001	100
		고 립	3.0	3.0	-	15,000	-	15,000	-	암 반	200	0.001	100
		운 학	4.9	4.9	-	6,000	-	6,000	-	암 반	200	0.001	100
		남 동	2.9	2.9	-	3,000	-	3,000	-	암 반	200	0.001	100
		호 동	4.6	4.6	-	5,000	-	5,000	-	암 반	200	0.001	100

사 업 준 공 현 황(계속)

Water Development Projects (Cont'd)

Unit : Area ha
Cost ... 1,000 Won

시 도	시 군	수원공명	준공면적 Completed Area			사 업 비 Project Cost				시 설 구 분	직 경	체 수 량	심 도		
			계	신 규	보 강	계	국 고 보조금	지방비	기 타						
Province	Si and Gun	Name of Facilities	Total	Newly	Upgrad-ing	Total	Government Subsidy	Local Government Subsidy	Others	Irriga-tion Source	Diameter (mm)	Amount of Water Attained (m ³ /s)	Depth (m)		
안 성 시 Anseong-si		해 곡	1.3	1.3	-	2,000	-	2,000	-	암 반	200	0.001	100		
		고 지	3.0	3.0	-	4,000	-	4,000	-	암 반	200	0.001	100		
		능 북	3.0	3.0	-	4,000	-	4,000	-	암 반	200	0.001	100		
		매 남	3.0	3.0	-	4,000	-	4,000	-	암 반	200	0.002	100		
		금 산	3.0	3.0	-	4,000	-	4,000	-	암 반	200	0.001	85		
		이 전	3.0	3.0	-	4,000	-	4,000	-	암 반	200	0.001	100		
		양 주 군 Yangju-gun	도 하	3.0	3.0	-	40,000	28,000	12,000	-	암 반	150	0.002	150	
		삼 상	3.0	3.0	-	40,000	28,000	12,000	-	암 반	150	0.002	150		
		효 촌	3.0	3.0	-	40,000	32,000	8,000	-	암 반	150	0.002	150		
		용 암 1	3.0	-	3.0	40,000	32,000	8,000	-	암 반	150	0.002	150		
		용 암 2	3.0	-	3.0	40,000	32,000	8,000	-	암 반	150	0.002	150		
		포 천 군 Pocheon-gun	금 현	3.0	3.0	-	40,000	28,000	12,000	-	암 반	200	0.002	80	
		추 동	3.0	3.0	-	40,000	28,000	12,000	-	암 반	200	0.002	80		
		계 류	3.0	3.0	-	40,000	28,000	12,000	-	암 반	200	0.002	80		
		가 평 군 Gapyeong-gun	선 촌	5.0	5.0	-	36,770	29,422	7,348	-	암 반	250	0.002	80	
		신 하	6.0	6.0	-	36,321	29,057	7,264	-	암 반	250	0.002	80		
		양 평 군 Yangpyeong-gun	신 론	4.0	4.0	-	40,000	28,000	12,000	-	암 반	150	0.003	70	
		신 론	3.0	3.0	-	40,000	28,000	12,000	-	암 반	150	0.003	70		
		오 빈	5.0	5.0	-	40,000	28,000	12,000	-	암 반	150	0.003	70		
강 원 도 Gangwon-do		51	174.0	171.0	3.0	1,976,211	874,219	1,101,992	-						
춘 천 시 Chuncheon-si		방 곡 2	4.0	4.0	-	53,121	22,400	30,721	-	암 반	50	0.003	54		
		조 양 1	3.0	3.0	-	40,256	22,400	17,856	-	암 반	50	0.002	61		
		오 탄 1	3.0	3.0	-	39,891	22,400	17,491	-	암 반	50	0.003	40		
		울 문 4	6.0	6.0	-	33,697	22,400	11,297	-	암 반	50	0.003	45		
		오 탄 3	3.0	3.0	-	39,643	22,400	17,243	-	암 반	50	0.002	81		
		삼 척 시 Samcheok-si	신 리 1	3.0	3.0	-	40,000	-	40,000	-	암 반	200	0.002	80	
		횡 성 군 Hoengseong-gun		남 산	3.0	3.0	-	40,000	28,000	12,000	-	암 반	50	0.003	100
				지 구	3.0	3.0	-	40,000	28,000	12,000	-	암 반	50	0.002	100
				소 사	3.0	3.0	-	40,000	28,000	12,000	-	암 반	50	0.002	100
				구 방	3.0	3.0	-	40,000	28,000	12,000	-	암 반	50	0.002	100
울 동	3.0			3.0	-	40,000	28,000	12,000	-	암 반	50	0.002	100		
매 일	3.0			3.0	-	40,000	28,000	12,000	-	암 반	50	0.003	100		
고 시	3.0			3.0	-	40,000	28,000	12,000	-	암 반	50	0.003	100		
상 동	3.0	3.0	-	40,000	28,000	12,000	-	암 반	50	0.002	100				

20. 농 업 용 수 개 발

Completion Status of Irrigation

단 위 면적...헥타아르
: 금액.....천원

시 도	시 군	수원공명	준공면적 Completed Area			사 업 비 Project Cost				시 설 분	직 경	채수량	심 도
			계	신 규	보 강	계	국 고 보조금	지방비	기 타				
Province	Si and Gun	Name of Facilities	Total	Newly	Upgrad-ing	Total	Government Subsidy	Local Government Subsidy	Others	Irriga-tion Source	Diameter (mm)	Amount of Water Attained (m ³ /s)	Depth (m)
영 월 군 Yeongwol-gun	도 곡	3.0	3.0	-	40,000	28,000	12,000	-	암 반	50	0.002	100	
	월 현	3.0	3.0	-	40,000	28,000	12,000	-	암 반	50	0.002	100	
	강 립	3.0	3.0	-	40,000	28,000	12,000	-	암 반	50	0.002	100	
	목 계 1	3.0	3.0	-	40,000	-	40,000	-	암 반	50	0.003	100	
	목 계 2	3.0	3.0	-	40,000	-	40,000	-	암 반	50	0.002	100	
	가 담	3.0	3.0	-	40,000	-	40,000	-	암 반	50	0.002	100	
	햇 골	3.0	3.0	-	40,000	-	40,000	-	암 반	50	0.003	100	
	덕 촌	3.0	3.0	-	40,000	-	40,000	-	암 반	50	0.004	100	
	삼 배	3.0	3.0	-	40,000	-	40,000	-	암 반	50	0.002	70	
	창 촌	3.0	3.0	-	40,000	-	40,000	-	암 반	50	0.002	100	
	유 현	3.0	3.0	-	40,000	-	40,000	-	암 반	50	0.003	100	
	월 현	3.0	3.0	-	40,000	-	40,000	-	암 반	50	0.002	100	
	선 돌	1.0	1.0	-	39,244	-	39,244	-	암 반	200	0.002	200	
	연 동	1.0	1.0	-	35,117	-	35,117	-	암 반	200	0.002	270	
	갈 골	2.0	2.0	-	35,150	-	35,150	-	암 반	200	0.002	200	
	대 촌 1	2.0	2.0	-	36,604	-	36,604	-	암 반	200	0.002	150	
	대 촌 2	2.0	2.0	-	29,280	23,424	5,856	-	암 반	200	0.002	150	
	미 고 개	2.0	2.0	-	35,228	-	35,228	-	암 반	200	0.002	150	
	가 마 골	1.0	1.0	-	35,188	-	35,188	-	암 반	200	0.002	210	
	평 촌	1.0	1.0	-	29,250	23,400	5,850	-	암 반	200	0.002	150	
	골 말	2.0	2.0	-	29,244	23,395	5,849	-	암 반	200	0.002	150	
	평 창 군 Pyeongchang-gun	용 산	20.0	20.0	-	37,649	-	37,649	-	암 반	40	0.001	78
	병 내	20.0	20.0	-	37,649	-	37,649	-	암 반	40	0.001	60	
	철 원 군 Cheorwon-gun	이 평	2.0	2.0	-	30,000	24,000	6,000	-	암 반	150	0.001	82
	화 천 군 Hwacheon-gun	비 행 장	3.0	-	3.0	40,000	28,000	12,000	-	암 반	200	0.002	80
	맹 대	3.0	3.0	-	40,000	28,000	12,000	-	암 반	200	0.002	80	
	윤 찬 용	3.0	3.0	-	40,000	-	40,000	-	암 반	200	0.002	80	
	양 양 군 Yangyang-gun	상 광 정	2.0	2.0	-	40,000	32,000	8,000	-	암 반	250	0.002	140
정 암	3.0	3.0	-	40,000	32,000	8,000	-	암 반	250	0.003	160		
논 화	2.0	2.0	-	40,000	32,000	8,000	-	암 반	250	0.002	160		
회 통	3.0	3.0	-	40,000	32,000	8,000	-	암 반	250	0.002	160		
상 윤	3.0	3.0	-	40,000	32,000	8,000	-	암 반	250	0.002	160		
사 천	3.0	3.0	-	40,000	32,000	8,000	-	암 반	250	0.003	150		
장 도 골	2.0	2.0	-	40,000	28,000	12,000	-	암 반	250	0.003	160		
송 골	3.0	3.0	-	40,000	28,000	12,000	-	암 반	250	0.002	165		

사 업 준 공 현 황(계속)

Water Development Projects (Cont'd)

Unit : Area ha
Cost ... 1,000 Won

시 도	시 군	수원공명 Name of Facilities	준공면적 Completed Area			사 업 비 Project Cost				시 설 구 분 Irrigation Source	직 경 Diameter (mm)	채수량 Amount of Water Attained (m ³ /s)	심 도 Depth (m)
			계 Total	신 규 Newly	보 강 Upgrading	계 Total	국 고 보조금 Government Subsidy	지방비 Local Government Subsidy	기 타 Others				
충 청 북 도 Chungcheongbuk-do		강원중퇴	3.0	3.0	-	40,000	28,000	12,000	-	암 반	250	0.003	160
		구수배기	3.0	3.0	-	40,000	28,000	12,000	-	암 반	250	0.002	160
		100	386.9	374.9	12.0	4,202,787	1,995,667	2,113,218	93,902				
	청 주 시 Cheongju-si	울 량	4.0	4.0	-	40,000	32,000	8,000	-	암 반	150	0.002	120
		외 남	4.0	4.0	-	40,000	32,000	8,000	-	암 반	150	0.002	120
		외 북	4.0	4.0	-	40,000	32,000	8,000	-	암 반	150	0.002	150
		휴 암	4.0	4.0	-	40,000	32,000	8,000	-	암 반	150	0.002	170
		석 곡	4.0	4.0	-	40,000	32,000	8,000	-	암 반	150	0.002	150
		송 절	4.0	4.0	-	40,000	32,000	8,000	-	암 반	150	0.002	150
		휴 암	4.0	4.0	-	40,000	32,000	8,000	-	암 반	150	0.002	150
	충 주 시 Chungju-si	동막골	4.0	4.0	-	40,000	20,000	20,000	-	암 반	250	0.002	100
		풍 덕	10.0	10.0	-	40,000	20,000	20,000	-	암 반	250	0.002	100
		석 우	3.6	3.6	-	40,000	20,000	20,000	-	암 반	250	0.002	150
		능 촌	9.2	9.2	-	40,000	20,000	20,000	-	암 반	250	0.002	123
		매 남	4.0	4.0	-	40,000	20,000	20,000	-	암 반	250	0.002	160
		수 회	2.5	2.5	-	52,600	-	52,600	-	암 반	250	0.002	120
		탄 용	5.0	5.0	-	40,000	20,000	20,000	-	암 반	250	0.002	140
		장 성	5.0	5.0	-	40,000	20,000	20,000	-	암 반	250	0.002	140
		완 오	5.0	5.0	-	40,000	20,000	20,000	-	암 반	250	0.002	140
		수 청	3.6	3.6	-	40,000	20,000	20,000	-	암 반	250	0.002	98
		화 심	6.3	6.3	-	40,000	20,000	20,000	-	암 반	250	0.002	100
		송 선	6.0	6.0	-	40,000	20,000	20,000	-	암 반	250	0.002	97
		화치 1	4.3	4.3	-	40,000	20,000	20,000	-	암 반	250	0.003	108
		화치 2	4.3	4.3	-	50,000	-	50,000	-	암 반	250	0.002	99
		선 당	12.1	12.1	-	40,000	20,000	20,000	-	암 반	250	0.002	98
		갈 치	4.0	4.0	-	40,000	20,000	20,000	-	암 반	250	0.002	60
	본 북	3.0	3.0	-	50,000	-	50,000	-	암 반	250	0.002	104	
	조 천	3.0	3.0	-	40,000	20,000	20,000	-	암 반	250	0.002	60	
사 미	6.0	6.0	-	52,000	26,000	26,000	-	암 반	250	0.002	108		
저 전	3.0	3.0	-	40,000	20,000	20,000	-	암 반	250	0.002	105		
상대촌	3.0	3.0	-	40,000	20,000	20,000	-	암 반	250	0.002	105		
원 동	3.2	3.2	-	51,334	25,667	25,667	-	암 반	200	0.001	100		
법 현	6.0	6.0	-	40,000	20,000	20,000	-	암 반	250	0.001	180		
내 동	-	-	-	40,000	40,000	-	-	암 반	250	0.002	150		
	능암 1	3.0	3.0	-	40,000	20,000	20,000	-	암 반	250	0.001	180	

20. 농 업 용 수 개 발

Completion Status of Irrigation

단위: 면적...헥타아르
 금액.....천원

시 도	시 군	수원공명	준공면적 Completed Area			사 업 비 Project Cost				시 설 구 분	직 경	채수량	심 도
			계	신 규	보 강	계	국 고 보조금	지방비	기 타				
Province	Si and Gun	Name of Facilities	Total	Newly	Upgrad-ing	Total	Government Subsidy	Local Government Subsidy	Others	Irriga-tion Source	Diameter (mm)	Amount of Water Attained (m ³ /s)	Depth (m)
		능암 2	-	-	-	40,000	20,000	20,000	-	암 반	250	0.001	170
		석 교	5.3	5.3	-	40,000	20,000	20,000	-	암 반	250	0.002	100
		배 일	5.0	5.0	-	40,000	20,000	20,000	-	암 반	200	0.002	100
		내 동	7.0	7.0	-	40,000	20,000	20,000	-	암 반	250	0.002	100
		덕 해	5.0	5.0	-	40,000	20,000	20,000	-	암 반	250	0.002	150
		탄 방	22.6	22.6	-	55,000	-	55,000	-	암 반	200	0.001	100
		은 대	3.0	3.0	-	40,000	-	40,000	-	암 반	250	0.003	100
		외 촌	3.0	3.0	-	40,000	20,000	20,000	-	암 반	250	0.002	100
		절 골	3.0	3.0	-	40,000	20,000	20,000	-	암 반	250	0.002	100
		야 곡	3.0	3.0	-	40,000	20,000	20,000	-	암 반	250	0.003	100
		동 막	3.0	3.0	-	40,000	20,000	20,000	-	암 반	250	0.002	100
		중 민	9.0	9.0	-	40,000	20,000	20,000	-	암 반	250	0.002	120
		양 막	8.0	8.0	-	40,000	20,000	20,000	-	암 반	250	0.002	50
		새 보	-	-	-	34,200	-	34,200	-	암 반	250	0.003	80
		사래실	2.3	2.3	-	40,000	20,000	20,000	-	암 반	200	0.002	150
		용 곡	2.1	2.1	-	40,000	20,000	20,000	-	암 반	200	0.002	102
		외 촌	2.5	2.5	-	40,000	20,000	20,000	-	암 반	200	0.002	102
	제 천 시	옥 전	3.0	3.0	-	40,000	20,000	20,000	-	암 반	150	0.002	100
	Jecheon-si	구 학	3.0	3.0	-	40,000	20,000	20,000	-	암 반	150	0.002	120
		활 산	3.0	3.0	-	40,000	20,000	20,000	-	암 반	150	0.002	110
		무조골	3.0	3.0	-	40,000	20,000	20,000	-	암 반	150	0.002	100
		산 곡	3.0	3.0	-	40,000	20,000	20,000	-	암 반	150	0.002	120
	보 은 군	오 동	3.0	-	3.0	40,000	-	40,000	-	암 반	250	0.002	100
	Boeun-gun												
	옥 천 군	교 동	3.0	-	3.0	54,772	40,000	14,772	-	암 반	250	0.002	115
	Okcheon-gun	울 티	3.0	3.0	-	68,958	32,000	36,958	-	암 반	250	0.002	100
		도곡 3	3.0	3.0	-	42,903	32,000	10,903	-	암 반	250	0.003	100
		도곡 4	3.0	3.0	-	46,659	32,000	14,659	-	암 반	250	0.002	100
		양 저	3.0	3.0	-	46,100	32,000	14,100	-	암 반	250	0.003	80
		거포 1	3.0	3.0	-	45,411	32,000	13,411	-	암 반	250	0.003	100
		안 티	3.0	3.0	-	47,112	32,000	15,112	-	암 반	250	0.003	80
		덕지 1	3.0	3.0	-	59,290	32,000	27,290	-	암 반	250	0.003	100
		동 산	3.0	3.0	-	42,902	-	42,902	-	암 반	250	0.003	100
		심방골	3.0	3.0	-	45,169	32,000	13,169	-	암 반	250	0.002	104
		장 연	3.0	3.0	-	64,615	32,000	32,615	-	암 반	250	0.003	95

사업준공현황(계속)

Water Development Projects (Cont'd)

Unit : Area ha
Cost ... 1,000 Won

시 도	시 군	수원공명	준공면적 Completed Area			사 업 비 Project Cost				시 설 구 분	직 경	채수량	심 도
			계	신 규	보 강	계	국 고 보조금	지방비	기 타				
Province	Si and Gun	Name of Facilities	Total	Newly	Upgrad-ing	Total	Government Subsidy	Local Government Subsidy	Others	Irriga-tion Source	Diameter (mm)	Amount of Water Attained (m ³ /s)	Depth (m)
		동 대	3.0	3.0	-	42,762	32,000	10,762	-	암 반	250	0.002	96
	영 동 군	웅 북	3.0	3.0	-	40,000	20,000	20,000	-	암 반	250	0.002	100
	Yeongdong-gun	환 산	3.0	3.0	-	40,000	20,000	20,000	-	암 반	250	0.002	157
		상 표	3.0	3.0	-	40,000	20,000	20,000	-	암 반	250	0.002	100
		용 암	3.0	3.0	-	40,000	20,000	20,000	-	암 반	250	0.002	200
		성지골	3.0	3.0	-	40,000	20,000	20,000	-	암 반	250	0.002	84
		봉우재	3.0	3.0	-	40,000	20,000	20,000	-	암 반	250	0.002	92
		청재골	3.0	3.0	-	40,000	20,000	20,000	-	암 반	250	0.002	62
		버드니	3.0	3.0	-	40,000	20,000	20,000	-	암 반	250	0.002	220
		비 탄	3.0	3.0	-	40,000	20,000	20,000	-	암 반	250	0.002	163
		계 룡	3.0	3.0	-	40,000	20,000	20,000	-	암 반	250	0.002	124
		작은괴목	3.0	3.0	-	40,000	20,000	20,000	-	암 반	250	0.002	120
		호 탄	3.0	3.0	-	40,000	20,000	20,000	-	암 반	250	0.002	96
		술목이	3.0	3.0	-	40,000	20,000	20,000	-	암 반	250	0.002	150
		배 터	3.0	3.0	-	40,000	20,000	20,000	-	암 반	250	0.002	84
		도치골	3.0	3.0	-	40,000	20,000	20,000	-	암 반	250	0.002	108
		미를골	3.0	3.0	-	40,000	20,000	20,000	-	암 반	250	0.002	120
		까막재	3.0	3.0	-	40,000	20,000	20,000	-	암 반	250	0.002	118
		서 곡	3.0	3.0	-	40,000	20,000	20,000	-	암 반	250	0.002	150
		각계 2	3.0	3.0	-	40,000	20,000	20,000	-	암 반	250	0.002	105
		삼 현	3.0	3.0	-	40,000	20,000	20,000	-	암 반	250	0.002	150
		각계 1	3.0	3.0	-	40,000	20,000	20,000	-	암 반	250	0.002	100
		마우들	3.0	3.0	-	40,000	20,000	20,000	-	암 반	250	0.002	100
		토 실	3.0	3.0	-	40,000	20,000	20,000	-	암 반	250	0.002	165
		탑 선	3.0	3.0	-	40,000	20,000	20,000	-	암 반	250	0.002	100
		죽 전	3.0	3.0	-	40,000	40,000	-	-	암 반	250	0.002	116
	괴 산 군	사 창	3.0	3.0	-	40,000	-	40,000	-	암 반	200	0.002	100
	Goesan-gun	숫 골	3.0	3.0	-	40,000	-	40,000	-	암 반	200	0.002	100
		삼 락	3.0	3.0	-	40,000	-	40,000	-	암 반	200	0.002	100
		도 당	6.0	6.0	-	51,000	-	-	51,000	암 반	250	0.002	88
	음 성 군	덕 정	3.0	3.0	-	40,000	20,000	20,000	-	암 반	200	0.002	100
	Eumseong-gun	대 정	3.0	3.0	-	40,000	20,000	20,000	-	암 반	200	0.002	100
	단 양 군	대강 4	3.0	-	3.0	40,000	-	40,000	-	암 반	250	0.002	80
	Danyang-gun	영춘 3	3.0	-	3.0	40,000	-	40,000	-	암 반	250	0.002	66

20. 농 업 용 수 개 발

Completion Status of Irrigation

단위: 면적...헥타아르
금액.....천원

시 도	시 군	수원공명	준공면적 Completed Area			사 업 비 Project Cost				시 설 구 분	직 경	채수량	심 도
			계	신 규	보 강	계	국 고 보조금	지방비	기 타				
Province	Si and Gun	Name of Facilities	Total	Newly	Upgrad-ing	Total	Government Subsidy	Local Government Subsidy	Others	Irriga-tion Source	Diameter (mm)	Amount of Water Attained (m ³ /s)	Depth (m)
충 청 남 도		111	295.6	271.6	24.0	5,444,000	2,868,000	2,420,000	156,000				
Chungcheongnam-do													
	천 안 시	구 룡	3.0	3.0	-	40,000	20,000	6,000	14,000	암 반	250	0.002	72
	Cheonan-si	매 당	3.0	3.0	-	40,000	20,000	6,000	14,000	암 반	250	0.002	72
		무학 1	3.0	3.0	-	40,000	25,000	-	15,000	암 반	250	0.002	72
		수남 2	3.0	3.0	-	40,000	25,000	-	15,000	암 반	250	0.002	72
		매 주	3.0	3.0	-	40,000	32,000	4,000	4,000	암 반	250	0.002	72
		군 서	3.0	3.0	-	40,000	32,000	4,000	4,000	암 반	250	0.002	72
		구 도	3.0	3.0	-	40,000	32,000	4,000	4,000	암 반	250	0.002	72
	보 령 시	송 학	2.0	2.0	-	76,000	38,000	38,000	-	암 반	250	0.002	173
	Boryeong-si	파재비	2.0	2.0	-	76,000	38,000	38,000	-	암 반	250	0.002	153
		원 죽	2.0	2.0	-	76,000	38,000	38,000	-	암 반	250	0.002	170
		낙 동	2.0	2.0	-	76,000	38,000	38,000	-	암 반	250	0.002	150
		궁 포	2.0	2.0	-	76,000	38,000	38,000	-	암 반	250	0.002	150
		장 발	2.0	2.0	-	76,000	38,000	38,000	-	암 반	250	0.002	150
		송 증	2.0	2.0	-	76,000	38,000	38,000	-	암 반	250	0.002	150
		기 동	2.0	2.0	-	76,000	38,000	38,000	-	암 반	250	0.002	150
		장 산	3.0	3.0	-	40,000	20,000	20,000	-	암 반	250	0.002	80
		육 골	3.0	3.0	-	27,000	13,500	13,500	-	암 반	250	0.002	112
		봉 당	3.0	3.0	-	26,000	13,000	13,000	-	암 반	250	0.003	80
		황 룡	3.0	3.0	-	27,000	13,500	13,500	-	암 반	250	0.003	80
	아 산 시	금 산	3.0	3.0	-	40,000	20,000	20,000	-	암 반	250	0.002	80
	Asan-si	신 성	3.0	3.0	-	40,000	20,000	20,000	-	암 반	250	0.002	80
		향 산	3.0	3.0	-	40,000	20,000	20,000	-	암 반	250	0.002	80
		강 장	3.0	3.0	-	40,000	20,000	20,000	-	암 반	250	0.002	80
		신 수	3.0	3.0	-	40,000	20,000	20,000	-	암 반	250	0.002	80
	서 산 시	월 계	2.0	2.0	-	40,000	20,000	20,000	-	암 반	50	0.002	84
	Seosan-si	취평 1	1.5	1.5	-	46,000	36,800	9,200	-	암 반	50	0.002	92
		진 장	2.0	2.0	-	46,000	36,800	9,200	-	암 반	50	0.002	86
		대 요	2.0	2.0	-	46,000	36,800	9,200	-	암 반	50	0.002	83
		왕 정	1.8	1.8	-	40,000	20,000	20,000	-	암 반	50	0.002	80
		고 산	2.0	2.0	-	46,000	36,800	9,200	-	암 반	50	0.002	94
		기 지	1.3	1.3	-	46,000	36,800	9,200	-	암 반	50	0.002	81
	논 산 시	양 지	3.0	3.0	-	40,000	32,000	8,000	-	암 반	200	0.002	80
	Nonsan-si	황화정	3.0	3.0	-	40,000	32,000	8,000	-	암 반	200	0.002	80

사 업 준 공 현 황(계속)

Water Development Projects (Cont'd)

Unit : Area ha
Cost ... 1,000 Won

시 도	시 군	수원공명	준공면적 Completed Area			사 업 비 Project Cost				시 설 분	직 경	채수량	심 도
			계	신 규	보 강	계	국 고 보조금	지방비	기 타				
Province	Si and Gun	Name of Facilities	Total	Newly	Upgrad-ing	Total	Government Subsidy	Local Government Subsidy	Others	Irrigation Source	Diameter (mm)	Amount of Water Attained (m ³ /s)	Depth (m)
		갈 산	3.0	3.0	-	40,000	32,000	8,000	-	암 반	200	0.002	80
		화 곡	3.0	3.0	-	40,000	32,000	8,000	-	암 반	200	0.002	80
		산 성	3.0	3.0	-	40,000	32,000	8,000	-	암 반	200	0.002	80
		석중(2)	3.0	3.0	-	40,000	32,000	8,000	-	암 반	200	0.002	80
		사 포	3.0	3.0	-	40,000	-	40,000	-	암 반	200	0.002	80
		송 정	3.0	3.0	-	40,000	-	40,000	-	암 반	200	0.002	80
		조 령	3.0	3.0	-	40,000	-	40,000	-	암 반	200	0.002	80
		석서(2)	3.0	3.0	-	40,000	-	40,000	-	암 반	200	0.002	80
		임화(3)	3.0	3.0	-	40,000	-	40,000	-	암 반	200	0.002	80
		구 로	3.0	3.0	-	40,000	-	40,000	-	암 반	200	0.002	80
		방 죽	3.0	3.0	-	40,000	-	40,000	-	암 반	200	0.002	80
		심 암	3.0	3.0	-	40,000	-	40,000	-	암 반	200	0.002	80
		한 전	3.0	3.0	-	40,000	20,000	20,000	-	암 반	200	0.002	83
		반 암	3.0	3.0	-	40,000	20,000	20,000	-	암 반	200	0.002	80
		죽 본	3.0	3.0	-	40,000	-	40,000	-	암 반	200	0.002	80
		송 당	3.0	3.0	-	40,000	-	40,000	-	암 반	200	0.002	80
		신 암	3.0	3.0	-	40,000	-	40,000	-	암 반	200	0.002	80
		터 굴	3.0	3.0	-	40,000	-	40,000	-	암 반	200	0.002	80
		도 평	3.0	3.0	-	40,000	-	40,000	-	암 반	200	0.002	80
		중 연	3.0	3.0	-	40,000	-	40,000	-	암 반	200	0.002	80
		용 화	3.0	3.0	-	40,000	-	40,000	-	암 반	200	0.002	80
		하 도	3.0	3.0	-	40,000	-	40,000	-	암 반	200	0.002	80
	금 산 군	바래실	3.0	3.0	-	170,000	85,000	85,000	-	암 반	-	0.002	-
	Geumsan-gun	미랭이	3.0	3.0	-	170,000	85,000	85,000	-	암 반	-	0.002	-
		평 촌	3.0	3.0	-	170,000	85,000	85,000	-	암 반	-	0.002	-
		혹 암	3.0	3.0	-	170,000	85,000	85,000	-	암 반	-	0.002	-
		성 곡	3.0	3.0	-	170,000	85,000	85,000	-	암 반	-	0.002	-
		자 부	3.0	3.0	-	170,000	85,000	85,000	-	암 반	-	0.002	-
		외부 2	3.0	3.0	-	40,000	28,000	12,000	-	암 반	-	0.002	-
		신 동	3.0	3.0	-	40,000	28,000	12,000	-	암 반	-	0.002	-
		외 부	3.0	3.0	-	40,000	28,000	12,000	-	암 반	-	0.002	-
		구 래	3.0	3.0	-	40,000	28,000	12,000	-	암 반	-	0.002	-
	연 기 군	송 원	2.0	2.0	-	40,000	20,000	20,000	-	암 반	200	0.002	60
	Yeongi-gun	노 장	2.0	-	2.0	40,000	20,000	20,000	-	암 반	200	0.003	60
		대 박	2.0	-	2.0	43,000	-	-	43,000	암 반	200	0.002	70

20. 농 업 용 수 개 발

Completion Status of Irrigation

단위: 면적...헥타아르
금액.....천원

시 도	시 군	수원공명 Name of Facilities	준공면적 Completed Area			사 업 비 Project Cost				시 설 구 분 Irrigation Source	직 경 Diameter (mm)	채수량 Amount of Water Attained (m ³ /s)	심 도 Depth (m)	
			계 Total	신 규 Newly	보 강 Upgrading	계 Total	국 고 보조금 Government Subsidy	지방비 Local Government Subsidy	기 타 Others					
		합 강	2.0	2.0	-	43,000	-	-	43,000	암 반	200	0.002	120	
		내 관	2.0	2.0	-	40,000	28,000	12,000	-	암 반	200	0.002	174	
		노 송	2.0	2.0	-	40,000	28,000	12,000	-	암 반	200	0.002	137	
		고 정	2.0	-	2.0	40,000	28,000	12,000	-	암 반	200	0.002	70	
		용 압	2.0	2.0	-	40,000	28,000	12,000	-	암 반	200	0.002	100	
		늘 왕	2.0	-	2.0	40,000	28,000	12,000	-	암 반	200	0.002	110	
		늘왕 1	2.0	-	2.0	40,000	28,000	12,000	-	암 반	200	0.002	70	
		진 의	2.0	2.0	-	40,000	28,000	12,000	-	암 반	200	0.002	180	
		두 만	2.0	-	2.0	40,000	28,000	12,000	-	암 반	200	0.002	70	
		장 채	2.0	2.0	-	40,000	28,000	12,000	-	암 반	200	0.002	105	
		성 덕	2.0	2.0	-	40,000	28,000	12,000	-	암 반	200	0.002	180	
		보 덕	2.0	-	2.0	40,000	28,000	12,000	-	암 반	200	0.002	120	
		다 방	2.0	2.0	-	40,000	28,000	12,000	-	암 반	200	0.002	70	
		송 정	2.0	-	2.0	40,000	28,000	12,000	-	암 반	200	0.002	70	
		고 등	2.0	-	2.0	40,000	28,000	12,000	-	암 반	200	0.002	70	
		미 곡	2.0	-	2.0	40,000	28,000	12,000	-	암 반	200	0.002	100	
		신 방	2.0	-	2.0	40,000	28,000	12,000	-	암 반	200	0.002	70	
		서 정	2.0	2.0	-	40,000	28,000	12,000	-	암 반	200	0.002	70	
		소 정	2.0	-	2.0	40,000	28,000	12,000	-	암 반	200	0.002	70	
		부 여 군 Buyeo-gun	중 산	3.0	3.0	-	40,000	20,000	20,000	-	암 반	250	0.002	151
			소 사	3.0	3.0	-	40,000	20,000	20,000	-	암 반	250	0.002	85
	수 목		3.0	3.0	-	40,000	32,000	8,000	-	암 반	250	0.002	80	
	천 보		3.0	3.0	-	40,000	32,000	8,000	-	암 반	250	0.002	80	
	서 천 군 Seocheon-gun	가 신	3.0	3.0	-	40,000	32,000	8,000	-	암 반	250	0.002	80	
		지 토	3.0	3.0	-	40,000	32,000	8,000	-	암 반	250	0.002	80	
		수 성	3.0	3.0	-	40,000	32,000	8,000	-	암 반	250	0.002	80	
	청 양 군 Cheongyang-gun	중 천	3.0	3.0	-	40,000	32,000	8,000	-	암 반	250	0.003	80	
		괴리섬들	3.0	3.0	-	40,000	20,000	20,000	-	암 반	250	0.004	80	
		구 룡	3.0	3.0	-	40,000	20,000	20,000	-	암 반	250	0.003	100	
		용 두	3.0	3.0	-	40,000	32,000	8,000	-	암 반	250	0.002	100	
		강 정	3.0	3.0	-	40,000	32,000	8,000	-	암 반	250	0.003	93	
		효 제	3.0	3.0	-	40,000	32,000	8,000	-	암 반	250	0.002	100	
		송 방	3.0	3.0	-	40,000	32,000	8,000	-	암 반	250	0.003	100	
홍 성 군 Hongseong-gun	신 정	3.0	3.0	-	40,000	20,000	20,000	-	암 반	200	0.002	90		
	육 계	3.0	3.0	-	40,000	20,000	20,000	-	암 반	200	0.002	86		

사 업 준 공 현 황(계속)

Water Development Projects (Cont'd)

Unit : Area ha
Cost ... 1,000 Won

시 도	시 군	수원공명	준공면적 Completed Area			사 업 비 Project Cost				시 설 구 분	직 경	채수량	심 도
			계	신 규	보 강	계	국 고 보조금	지방비	기 타				
Province	Si and Gun	Name of Facilities	Total	Newly	Upgrad-ing	Total	Government Subsidy	Local Government Subsidy	Others	Irriga-tion Source	Diameter (mm)	Amount of Water Attained (m ³ /s)	Depth (m)
예 산 군 Yesan-gun		운 월	2.0	2.0	-	20,000	-	20,000	-	암 반	200	0.001	79
		기 산	2.0	2.0	-	20,000	-	20,000	-	암 반	200	0.001	72
		월 계	2.0	2.0	-	20,000	20,000	-	-	암 반	200	0.001	78
		농 리	3.0	3.0	-	40,000	20,000	20,000	-	암 반	200	0.002	120
		등 촌	5.0	5.0	-	40,000	20,000	20,000	-	암 반	200	0.002	100
		방 산	3.0	3.0	-	40,000	32,000	8,000	-	암 반	200	0.001	150
		불 원	3.0	3.0	-	40,000	32,000	8,000	-	암 반	200	0.001	150
		구 례	5.0	5.0	-	40,000	32,000	8,000	-	암 반	200	0.002	100
전 라 북 도 Jeollabuk-do		92	288.0	288.0	-	3,807,479	2,491,632	1,195,847	120,000				
전 주 시 Jeonju-si		증 인	3.0	3.0	-	34,606	24,224	10,382	-	암 반	250	0.002	100
		용 북	3.0	3.0	-	31,801	22,260	9,541	-	암 반	250	0.003	85
		하 봉	3.0	3.0	-	35,211	24,647	10,564	-	암 반	250	0.003	80
		석 구	3.0	3.0	-	34,760	24,332	10,428	-	암 반	250	0.002	60
		원 동	3.0	3.0	-	38,907	27,234	11,673	-	암 반	250	0.003	101
		덕 동	3.0	3.0	-	37,532	26,272	11,260	-	암 반	250	0.002	80
		붓 내	3.0	3.0	-	33,209	23,246	9,963	-	암 반	250	0.002	80
		텃 골	3.0	3.0	-	32,670	22,869	9,801	-	암 반	250	0.002	70
		청 북	3.0	3.0	-	35,069	24,548	10,521	-	암 반	250	0.003	80
		군 산 시 Gunsan-si		둔 덕	3.0	3.0	-	40,000	20,000	20,000	-	암 반	250
대 동	3.0			3.0	-	40,000	20,000	20,000	-	암 반	250	0.002	60
둔 덕	3.0			3.0	-	40,000	20,000	20,000	-	암 반	250	0.002	120
익 산 시 Iksan-si		만 줄	3.0	3.0	-	40,000	20,000	20,000	-	암 반	250	0.002	60
		서오산	3.0	3.0	-	40,000	32,000	8,000	-	암 반	200	0.002	100
		맹 동	3.0	3.0	-	40,000	32,000	8,000	-	암 반	200	0.002	100
정 읍 시 Jeongeup-si		금 곡	3.0	3.0	-	40,000	32,000	8,000	-	암 반	200	0.002	100
		학 동	3.0	3.0	-	40,000	32,000	8,000	-	암 반	200	0.002	100
		구마석	3.0	3.0	-	40,000	20,000	20,000	-	암 반	200	0.002	110
		보 화	3.0	3.0	-	40,000	20,000	20,000	-	암 반	200	0.002	110
		유 치	3.0	3.0	-	40,000	20,000	20,000	-	암 반	200	0.002	110
		수 침	3.0	3.0	-	40,000	20,000	20,000	-	암 반	200	0.002	110
		부 전	3.0	3.0	-	40,000	20,000	20,000	-	암 반	200	0.002	110
		석 점	3.0	3.0	-	40,000	20,000	20,000	-	암 반	200	0.002	110
		양 피	3.0	3.0	-	40,000	20,000	20,000	-	암 반	200	0.002	110
		쌍 정	3.0	3.0	-	40,000	20,000	20,000	-	암 반	200	0.002	110

20. 농 업 용 수 개 발

Completion Status of Irrigation

단위: 면적...헥타아르
금액.....천원

시 도	시 군	수원공명 Name of Facilities	준공면적 Completed Area			사 업 비 Project Cost				시 설 분 Irriga- tion Source	직 경 Diameter (mm)	채수량 Amount of Water Attained (m^3/s)	심 도 Depth (m)
			계 Total	신 규 Newly	보 강 Upgrad- ing	계 Total	국 고 보조금 Govern- ment Subsidy	지방비 Local Govern- ment Subsidy	기 타 Others				
	남 원 시 Namwon-si	신천 1	3.0	3.0	-	40,000	20,000	20,000	-	암 반	200	0.002	110
		신천 1	3.0	3.0	-	40,000	-	40,000	-	암 반	200	0.002	110
		주촌 4	3.0	3.0	-	40,000	40,000	-	-	암 반	150	0.002	100
		산덕 3	3.0	3.0	-	40,000	40,000	-	-	암 반	150	0.001	154
		화수 3	3.0	3.0	-	40,000	40,000	-	-	암 반	150	0.002	100
		매 요	3.0	3.0	-	40,000	40,000	-	-	암 반	150	0.002	100
		서 제	3.0	3.0	-	40,000	40,000	-	-	암 반	150	0.002	100
	김 제 시 Gimje-si	금성 3	3.0	3.0	-	40,000	40,000	-	-	암 반	150	0.003	100
		입 석	3.0	3.0	-	40,000	40,000	-	-	암 반	150	0.002	100
		신 정	5.0	5.0	-	60,000	20,000	-	40,000	암 반	200	0.002	100
		양 옥	3.0	3.0	-	60,000	20,000	-	40,000	암 반	200	0.003	105
		평 지	3.0	3.0	-	60,000	20,000	-	40,000	암 반	200	0.002	120
		상 모	3.0	3.0	-	60,000	20,000	40,000	-	암 반	200	0.002	70
		하 정	3.0	3.0	-	60,000	20,000	40,000	-	암 반	200	0.002	75
	완 주 군 Wanju-gun	상 리	3.0	3.0	-	60,000	20,000	40,000	-	암 반	200	0.002	80
		구 압	3.0	3.0	-	40,000	32,000	8,000	-	암 반	200	0.003	80
		라 복	3.0	3.0	-	40,000	32,000	8,000	-	암 반	200	0.002	80
		사 봉	3.0	3.0	-	40,000	32,000	8,000	-	암 반	200	0.002	63
		가 천	3.0	3.0	-	40,000	32,000	8,000	-	암 반	200	0.002	80
		신 흥	3.0	3.0	-	40,000	32,000	8,000	-	암 반	200	0.003	80
구 역		3.0	3.0	-	40,000	-	40,000	-	암 반	150	0.005	84	
진 안 군 Jinan-gun	신 기	3.0	3.0	-	40,000	-	40,000	-	암 반	150	0.003	84	
	원해월	3.0	3.0	-	40,000	-	40,000	-	암 반	150	0.002	110	
	원물곡	3.0	3.0	-	40,000	32,000	8,000	-	암 반	250	0.002	100	
	두 원	5.0	5.0	-	40,000	32,000	8,000	-	암 반	250	0.002	100	
무 주 군 Muju-gun	원좌산	5.0	5.0	-	40,000	32,000	8,000	-	암 반	250	0.002	100	
	두 문	3.0	3.0	-	20,000	-	20,000	-	암 반	50	0.002	80	
	소 정	3.0	3.0	-	20,000	-	20,000	-	암 반	50	0.002	80	
장 수 군 Jangsu-gun	안나실	3.0	3.0	-	40,000	-	40,000	-	암 반	50	0.002	80	
	쌍 계	3.0	3.0	-	40,000	32,000	8,000	-	암 반	200	0.002	105	
	노 단	3.0	3.0	-	40,000	32,000	8,000	-	암 반	200	0.002	130	
	노 곡	3.0	3.0	-	40,000	32,000	8,000	-	암 반	200	0.002	120	
임 실 군 Imsil-gun	어 전	3.0	3.0	-	40,000	32,000	8,000	-	암 반	200	0.002	150	
	정 월	3.0	3.0	-	70,000	56,000	14,000	-	암 반	50	0.002	100	
	대 곡	3.0	3.0	-	70,000	56,000	14,000	-	암 반	50	0.002	100	

사 업 준 공 현 황(계속)

Water Development Projects (Cont'd)

Unit : Area ha
Cost ... 1,000 Won

시 도	시 군	수원공명	준공면적 Completed Area			사 업 비 Project Cost				시 설 구 분	직 경	채수량	심 도	
			계	신 규	보 강	계	국 고 보조금	지방비	기 타					
Province	Si and Gun	Name of Facilities	Total	Newly	Upgrad-ing	Total	Government Subsidy	Local Government Subsidy	Others	Irriga-tion Source	Diameter (mm)	Amount of Water Attained (m ³ /s)	Depth (m)	
전라남도 Jeollanam-do	순창군 Sunchang-gun	금정	3.0	3.0	-	70,000	56,000	14,000	-	암반	75	0.002	100	
		가덕	3.0	3.0	-	70,000	56,000	14,000	-	암반	75	0.002	100	
		가곡	3.0	3.0	-	70,000	56,000	14,000	-	암반	75	0.002	100	
		대명	3.0	3.0	-	70,000	56,000	14,000	-	암반	75	0.002	100	
		기암	3.0	3.0	-	70,000	56,000	14,000	-	암반	50	0.002	100	
		방현	3.0	3.0	-	70,000	56,000	14,000	-	암반	50	0.002	100	
		부정	5.0	5.0	-	40,000	20,000	20,000	-	암반	50	0.003	100	
		금계	7.0	7.0	-	40,000	20,000	20,000	-	암반	50	0.002	130	
		회룡	3.0	3.0	-	40,000	20,000	20,000	-	암반	50	0.002	110	
		고창군 Gochang-gun	낙양	3.0	3.0	-	20,000	16,000	4,000	-	암반	150	0.002	120
	조동		3.0	3.0	-	20,000	16,000	4,000	-	암반	150	0.002	120	
	당촌		3.0	3.0	-	20,000	16,000	4,000	-	암반	150	0.002	70	
	반암		3.0	3.0	-	24,000	20,000	4,000	-	암반	150	0.002	150	
	왕거		3.0	3.0	-	24,000	20,000	4,000	-	암반	150	0.008	150	
	효생		3.0	3.0	-	40,000	32,000	8,000	-	암반	200	0.002	70	
	송곡		3.0	3.0	-	40,000	32,000	8,000	-	암반	200	0.002	160	
	대촌		3.0	3.0	-	40,000	32,000	8,000	-	암반	200	0.002	80	
	송암		3.0	3.0	-	40,000	32,000	8,000	-	암반	200	0.002	75	
	대동		3.0	3.0	-	40,000	32,000	8,000	-	암반	200	0.002	70	
	부안군 Buan-gun	덕암	3.0	3.0	-	40,000	32,000	8,000	-	암반	200	0.002	100	
		목우	3.0	3.0	-	20,000	16,000	4,000	-	암반	200	0.003	80	
		모산	3.0	3.0	-	35,714	25,000	10,714	-	암반	200	0.002	100	
		덕림	3.0	3.0	-	40,000	32,000	8,000	-	암반	200	0.002	110	
		백석	3.0	3.0	-	35,714	25,000	10,714	-	암반	200	0.002	115	
		내기	3.0	3.0	-	35,714	25,000	10,714	-	암반	200	0.002	110	
		홍산	3.0	3.0	-	40,000	32,000	8,000	-	암반	200	0.002	105	
		수람	3.0	3.0	-	35,714	25,000	10,714	-	암반	200	0.002	110	
		남포	3.0	3.0	-	35,716	25,000	10,716	-	암반	200	0.002	120	
		마포	3.0	3.0	-	35,714	25,000	10,714	-	암반	200	0.002	120	
		도청	3.0	3.0	-	35,714	25,000	10,714	-	암반	200	0.002	100	
		백련	3.0	3.0	-	40,000	32,000	8,000	-	암반	200	0.002	102	
		노계	3.0	3.0	-	35,714	25,000	10,714	-	암반	200	0.002	100	
		전라남도		34	97.5	91.5	6.0	1,357,400	751,700	605,700	-			

20. 농 업 용 수 개 발

Completion Status of Irrigation

단위: 면적...헥타아르
금액.....천원

시 도	시 군	수원공명 Name of Facilities	준공면적 Completed Area			사 업 비 Project Cost				시 설 구 분 Irrigation Source	직 경 Diameter (mm)	채수량 Amount of Water Attained (m ³ /s)	심 도 Depth (m)		
			계 Total	신 규 Newly	보 강 Upgrad- ing	계 Total	국 고 보조금 Government Subsidy	지방비 Local Government Subsidy	기 타 Others						
여 수 시 Yeosu-si	사근치		1.5	1.5	-	40,000	32,000	8,000	-	암 반	250	0.001	72		
			순 천 시 Suncheon-si	승주남강	3.0	3.0	-	40,000	40,000	-	-	암 반	200	0.002	66
나 주 시 Naju-si	이읍 1	이읍 2	3.0	3.0	-	40,000	-	40,000	-	암 반	200	0.002	80		
			장 동	3.0	3.0	-	40,000	-	40,000	-	암 반	200	0.002	80	
			구룡 1	3.0	3.0	-	40,000	-	40,000	-	암 반	200	0.002	80	
			구룡 2	3.0	3.0	-	40,000	-	40,000	-	암 반	200	0.002	80	
			용 두	3.0	3.0	-	40,000	20,000	20,000	-	암 반	250	0.001	100	
			상 방	3.0	3.0	-	40,000	20,000	20,000	-	암 반	250	0.001	100	
광 양 시 Gwangyang-si	성 황	익 신	3.0	3.0	-	40,000	-	40,000	-	암 반	250	0.002	150		
			담 양 군 Damyang-gun	용 수	3.0	3.0	-	40,000	28,000	12,000	-	암 반	250	0.002	100
			광암 1	3.0	3.0	-	40,000	28,000	12,000	-	암 반	250	0.002	100	
구 례 군 Gurye-gun	광암 2	광암 3	3.0	3.0	-	40,000	32,000	8,000	-	암 반	250	0.002	100		
			반평들	3.0	3.0	-	40,000	32,000	8,000	-	암 반	200	0.001	90	
			보 성 군 Boseong-gun	시 목	3.0	3.0	-	40,000	32,000	8,000	-	암 반	200	0.002	80
화 순 군 Hwasun-gun	도 용		3.0	3.0	-	40,000	32,000	8,000	-	암 반	200	0.002	150		
			장 흥 군 Jangheung-gun	청 용	3.0	3.0	-	40,000	32,000	8,000	-	암 반	200	0.002	75
강 진 군 Gangjin-gun	내 안	분 토	3.0	3.0	-	40,000	32,000	8,000	-	암 반	200	0.002	75		
			3.0	3.0	-	40,000	32,000	8,000	-	암 반	200	0.002	75		
			덕 천	3.0	3.0	-	34,000	34,000	-	-	암 반	200	0.001	86	
해 남 군 Haenam-gun	가 마	반 계	-	-	-	45,700	22,850	22,850	-	암 반	170	0.002	150		
			-	-	-	45,700	22,850	22,850	-	암 반	150	0.002	150		
영 암 군 Yeongam-gun	용 흥	행 정	3.0	3.0	-	40,000	32,000	8,000	-	암 반	250	0.002	100		
			3.0	3.0	-	40,000	32,000	8,000	-	암 반	250	0.002	100		
			장 선	3.0	3.0	-	40,000	-	40,000	-	암 반	250	0.002	100	
무 안 군 Muan-gun	달 산	총 지	3.0	-	3.0	40,000	32,000	8,000	-	암 반	250	0.002	150		
			3.0	-	3.0	40,000	32,000	8,000	-	암 반	250	0.002	150		

사 업 준 공 현 황(계속)

Water Development Projects (Cont'd)

Unit : Area ha
Cost ... 1,000 Won

시 도	시 군	수원공명 Name of Facilities	준공면적 Completed Area			사 업 비 Project Cost				시 설 구 분 Irrigation Source	직 경 Diameter (mm)	채수량 Amount of Water Attained (m ³ /s)	심 도 Depth (m)
			계 Total	신 규 Newly	보 강 Upgrading	계 Total	국 고 보조금 Government Subsidy	지방비 Local Government Subsidy	기 타 Others				
함 평 군 Hampyeong-gun	성 북	성 북	3.0	3.0	-	40,000	32,000	8,000	-	암 반	250	0.002	85
		신 남	3.0	3.0	-	40,000	32,000	8,000	-	암 반	250	0.002	85
	영 광 군 Yeonggwang-gun	홍 교	2.0	2.0	-	36,000	-	36,000	-	암 반	50	0.002	82
		덕 홍	5.0	5.0	-	36,000	-	36,000	-	암 반	50	0.002	70
	장 성 군 Jangseong-gun	청 운	5.0	5.0	-	40,000	32,000	8,000	-	암 반	250	0.002	100
경 상 북 도 Gyeongsangbuk-do	72	222.0	158.0	64.0	2,930,000	1,490,000	1,422,000	18,000					
포 항 시 Pohang-si	유 계	유 계	3.0	3.0	-	40,000	40,000	-	-	암 반	250	0.002	110
		대 곡	3.0	3.0	-	40,000	40,000	-	-	암 반	250	0.002	130
		대 전	3.0	3.0	-	40,000	40,000	-	-	암 반	250	0.002	140
		홍 곡	3.0	3.0	-	40,000	40,000	-	-	암 반	250	0.002	150
		초 곡	3.0	3.0	-	40,000	-	40,000	-	암 반	250	0.002	165
	경 주 시 Gyeongju-si	하이곡	2.0	-	2.0	40,000	-	40,000	-	암 반	200	0.003	155
		장 골	2.0	2.0	-	40,000	20,000	20,000	-	암 반	200	0.005	102
		북 토	3.0	-	3.0	40,000	20,000	20,000	-	암 반	200	0.005	133
		방 어	3.0	-	3.0	40,000	32,000	8,000	-	암 반	200	0.005	158
		야부천	2.0	2.0	-	40,000	-	40,000	-	암 반	200	0.004	120
환 서	환 서	2.0	-	2.0	40,000	-	40,000	-	암 반	200	0.003	90	
	내 태	2.0	-	2.0	40,000	-	40,000	-	암 반	200	0.003	102	
	호정골	2.0	-	2.0	40,000	-	40,000	-	암 반	200	0.003	185	
	용 천	2.0	-	2.0	40,000	-	40,000	-	암 반	200	0.004	108	
	화 절	3.0	-	3.0	40,000	-	40,000	-	암 반	200	0.003	122	
	와 산	3.0	-	3.0	40,000	-	40,000	-	암 반	200	0.003	132	
	김 천 시 Gimcheon-si	은 립	15.0	-	15.0	60,000	-	60,000	-	암 반	250	0.002	160
남 전	3.0	-	3.0	40,000	-	40,000	-	암 반	250	0.002	100		
안 동 시 Andong-si	고 상	3.0	3.0	-	40,000	20,000	20,000	-	암 반	250	0.001	108	
	고천 1	3.0	3.0	-	40,000	20,000	20,000	-	암 반	250	0.001	120	
	명 륜	3.0	3.0	-	40,000	20,000	20,000	-	암 반	250	0.001	110	
구 미 시 Gumi-si	작 골	2.0	2.0	-	40,000	20,000	20,000	-	암 반	250	0.003	130	
	왕산골	4.0	4.0	-	40,000	32,000	8,000	-	암 반	250	0.004	110	
영 주 시 Yeongju-si	동산 4	5.0	5.0	-	40,000	32,000	8,000	-	암 반	250	0.003	120	
	와 현	5.0	5.0	-	40,000	32,000	8,000	-	암 반	200	0.002	140	
	건테이	5.0	5.0	-	40,000	32,000	8,000	-	암 반	200	0.002	140	

20. 농 업 용 수 개 발

Completion Status of Irrigation

단위: 면적...헥타아르
금액.....천원

시 도	시 군	수원공명 Name of Facilities	준공면적 Completed Area			사 업 비 Project Cost				시 설 분 Irrigation Source	직 경 Diameter (mm)	채수량 Amount of Water Attained (m ³ /s)	심 도 Depth (m)	
			계 Total	신 규 Newly	보 강 Upgrad-ing	계 Total	국 고 보조금 Government Subsidy	지방비 Local Government Subsidy	기 타 Others					
영 천 시 Yeongcheon-si		치산지	3.0	3.0	-	40,000	20,000	20,000	-	암 반	250	0.004	120	
		디밀지	3.0	3.0	-	40,000	20,000	20,000	-	암 반	250	0.003	120	
		마차곶지	3.0	3.0	-	40,000	20,000	20,000	-	암 반	250	0.003	120	
		삼막지	3.0	3.0	-	40,000	-	40,000	-	암 반	250	0.003	120	
		발상구	3.0	3.0	-	40,000	-	40,000	-	암 반	250	0.003	120	
상 주 시 Sangju-si		도 안	3.0	3.0	-	40,000	20,000	20,000	-	암 반	250	0.001	100	
		황 령	3.0	3.0	-	40,000	20,000	20,000	-	암 반	250	0.001	100	
		용 답	3.0	3.0	-	40,000	20,000	20,000	-	암 반	250	0.001	100	
		지 산	3.0	3.0	-	40,000	20,000	20,000	-	암 반	250	0.001	100	
경 산 시 Gyeongsan-si		중 늘	3.0	3.0	-	40,000	20,000	20,000	-	암 반	250	0.001	100	
		5 - 13	3.0	-	3.0	40,000	32,000	8,000	-	암 반	250	0.003	144	
		5 - 13	3.0	-	3.0	40,000	20,000	20,000	-	암 반	250	0.002	150	
		군 위 군 Gunwi-gun	5 - 93	3.0	-	3.0	40,000	32,000	8,000	-	암 반	200	0.004	160
		5 - 94	3.0	3.0	-	40,000	32,000	8,000	-	암 반	200	0.009	140	
		5 - 95	3.0	3.0	-	40,000	32,000	8,000	-	암 반	200	0.007	140	
의 성 군 Uiseong-gun		5 - 96	3.0	-	3.0	40,000	32,000	8,000	-	암 반	200	0.004	140	
		5 - 97	3.0	-	3.0	40,000	32,000	8,000	-	암 반	200	0.011	128	
		5 - 98	3.0	-	3.0	40,000	32,000	8,000	-	암 반	200	0.004	210	
		대 평	3.0	3.0	-	40,000	20,000	20,000	-	암 반	250	0.003	120	
영 양 군 Yeongyang-gun		창 길	3.0	-	3.0	40,000	20,000	20,000	-	암 반	250	0.003	120	
		산 해	2.0	2.0	-	50,000	32,000	18,000	-	암 반	200	0.003	100	
영 덕 군 Yeongdeok-gun		교 리	2.0	2.0	-	50,000	20,000	30,000	-	암 반	200	0.002	100	
		남 호	4.0	4.0	-	40,000	20,000	6,000	14,000	암 반	200	0.003	120	
청 도 군 Cheongdo-gun		갈 천	3.0	3.0	-	40,000	32,000	4,000	4,000	암 반	200	0.003	120	
		금 촌	3.0	-	3.0	30,000	-	30,000	-	암 반	250	0.002	130	
성 주 군 Seongju-gun		송 계 1	3.0	3.0	-	40,000	32,000	8,000	-	암 반	250	0.002	110	
		송 계 2	3.0	3.0	-	40,000	32,000	8,000	-	암 반	250	0.002	96	
		송 계 3	3.0	3.0	-	40,000	32,000	8,000	-	암 반	250	0.002	140	
		작 은 1	3.0	3.0	-	40,000	32,000	8,000	-	암 반	250	0.002	120	
		작 은 2	3.0	3.0	-	40,000	32,000	8,000	-	암 반	250	0.002	160	
		수 료 1	3.0	3.0	-	40,000	32,000	8,000	-	암 반	250	0.002	110	
		수 료 2	3.0	3.0	-	40,000	32,000	8,000	-	암 반	250	0.002	105	
		명 천	3.0	3.0	-	40,000	20,000	20,000	-	암 반	250	0.002	115	
운 산	3.0	3.0	-	40,000	32,000	8,000	-	암 반	250	0.002	106			

사 업 준 공 현 황(계속)

Water Development Projects (Cont'd)

Unit : Area ha
Cost ... 1,000 Won

시 도	시 군	수원공명	준공면적 Completed Area			사 업 비 Project Cost				시 설 구 분	직 경	채수량	심 도	
			계	신 규	보 강	계	국 고 보조금	지방비	기 타					
Province	Si and Gun	Name of Facilities	Total	Newly	Upgrad-ing	Total	Government Subsidy	Local Government Subsidy	Others	Irriga-tion Source	Diameter (mm)	Amount of Water Attained (m ³ /s)	Depth (m)	
경 상 남 도 Gyoengsangnam-do	칠 곡 군 Chilgok-gun	봉 정	3.0	3.0	-	40,000	32,000	8,000	-	암 반	250	0.002	106	
		영 리	3.0	3.0	-	40,000	20,000	20,000	-	암 반	250	0.003	130	
		망 정	3.0	3.0	-	40,000	32,000	8,000	-	암 반	250	0.003	130	
		중 지	3.0	3.0	-	40,000	-	40,000	-	암 반	250	0.003	150	
		중 마	3.0	3.0	-	40,000	-	40,000	-	암 반	250	0.003	150	
		창 마	3.0	3.0	-	40,000	-	40,000	-	암 반	250	0.003	170	
	예 천 군 Yecheon-gun	포 리	3.0	3.0	-	40,000	20,000	20,000	-	암 반	250	0.002	100	
		봉 화 군 Bonghwa-gun	방 골	3.0	3.0	-	40,000	20,000	20,000	-	암 반	50	0.001	150
		수 식	3.0	3.0	-	40,000	20,000	20,000	-	암 반	50	0.001	150	
	울 진 군 Uljin-gun	북 골	3.0	3.0	-	40,000	20,000	20,000	-	암 반	50	0.001	150	
		월 정	1.0	1.0	-	50,000	36,000	14,000	-	암 반	250	0.002	175	
		섬 실	1.0	1.0	-	50,000	26,000	24,000	-	암 반	250	0.002	100	
	88		254.5	198.0	56.5	3,182,767	1,477,990	1,704,777	-					
	창 원 시 Changwon-si	화 목	3.0	3.0	-	38,068	-	38,068	-	암 반	250	0.002	130	
		석 산	3.0	3.0	-	40,000	32,000	8,000	-	암 반	250	0.002	100	
		외 산	3.0	3.0	-	40,000	13,500	26,500	-	암 반	250	0.002	110	
		대 촌	3.0	3.0	-	37,002	-	37,002	-	암 반	250	0.002	100	
		대 천	3.0	3.0	-	36,997	-	36,997	-	암 반	250	0.002	100	
마 산 시 Masan-si		마 전	2.0	2.0	-	40,000	-	40,000	-	암 반	200	0.002	400	
		덕 동	2.0	-	2.0	40,000	-	40,000	-	암 반	200	0.002	90	
		진 해 시 Jinhae-si	주 곡	2.0	2.0	-	-	-	-	암 반	200	0.002	120	
통 영 시 Tongyeong-si		두 동	2.0	2.0	-	-	-	-	-	암 반	200	0.002	100	
		구 촌	3.0	3.0	-	31,680	25,344	6,336	-	암 반	250	0.001	100	
		원당골	3.0	3.0	-	29,712	23,770	5,942	-	암 반	250	0.001	100	
		상노산	3.0	3.0	-	28,440	18,485	9,955	-	암 반	250	0.002	122	
		당 호	3.0	3.0	-	29,543	23,634	5,909	-	암 반	250	0.001	198	
		금 평	3.0	3.0	-	10,325	7,457	2,868	-	암 반	200	0.001	100	
사 천 시 Sacheon-si		장 산	3.0	3.0	-	20,000	6,000	14,000	-	암 반	250	0.002	100	
	가 천	3.0	3.0	-	56,000	44,800	11,200	-	암 반	250	0.002	100		
	대 산	3.0	3.0	-	40,000	26,000	14,000	-	암 반	250	0.002	100		
	사 다	3.0	3.0	-	40,000	26,000	14,000	-	암 반	250	0.002	100		
	홍 사	3.0	3.0	-	40,000	26,000	14,000	-	암 반	250	0.002	100		
	성 방	3.0	3.0	-	40,000	26,000	14,000	-	암 반	250	0.002	100		

20. 농 업 용 수 개 발

Completion Status of Irrigation

단위: 면적...헥타아르
금액.....천원

시 도	시 군	수원공명 Name of Facilities	준공면적 Completed Area			사 업 비 Project Cost				시 설 분 Irrigation Source	직 경 Diameter (mm)	채수량 Amount of Water Attained (m ³ /s)	심 도 Depth (m)
			계 Total	신 규 Newly	보 강 Upgrading	계 Total	국 고 보조금 Government Subsidy	지방비 Local Government Subsidy	기 타 Others				
Province	김 해 시 Gimhae-si	마 곡	3.0	3.0	-	40,000	26,000	14,000	-	암 반	250	0.002	100
		관동 2	3.0	3.0	-	30,000	15,000	15,000	-	암 반	50	0.002	90
	밀 양 시 Miryang-si	용 동	3.0	-	3.0	50,000	20,000	30,000	-	암 반	200	0.004	100
		괴 곡	3.0	-	3.0	50,000	20,000	30,000	-	암 반	200	0.003	100
		우 곡	3.0	-	3.0	40,000	20,000	20,000	-	암 반	200	0.002	100
		성 만	3.0	-	3.0	40,000	20,000	20,000	-	암 반	200	0.002	100
		요 고	3.0	-	3.0	40,000	20,000	20,000	-	암 반	200	0.002	100
		도 곡	3.0	-	3.0	40,000	20,000	20,000	-	암 반	200	0.002	100
		거 제 시 Geoje-si	송토골	3.0	3.0	-	30,000	22,500	7,500	-	암 반	200	0.002
	와 향		3.0	3.0	-	30,000	22,500	7,500	-	암 반	200	0.002	100
	하 둔		3.0	3.0	-	30,000	22,500	7,500	-	암 반	200	0.002	100
	구 영		3.0	3.0	-	30,000	22,500	7,500	-	암 반	200	0.002	100
	양 산 시 Yangsan-si	영포 1	2.5	-	2.5	40,000	20,000	20,000	-	암 반	250	0.001	100
		영포 2	2.5	-	2.5	40,000	20,000	20,000	-	암 반	250	0.001	130
		양 주	1.5	-	1.5	40,000	20,000	20,000	-	암 반	250	0.001	130
	의 령 군 Uiryeong-gun	무 전	3.0	3.0	-	40,000	-	40,000	-	암 반	50	0.004	130
		후 곡	3.0	3.0	-	40,000	20,000	20,000	-	암 반	50	0.004	150
		추 산	3.0	-	3.0	40,000	20,000	20,000	-	암 반	50	0.004	150
		아 근	3.0	3.0	-	40,000	-	40,000	-	암 반	50	0.004	150
		감 곡	3.0	3.0	-	40,000	-	40,000	-	암 반	50	0.003	130
		함 안 군 Haman-gun	감 현	3.0	3.0	-	40,000	-	40,000	-	암 반	250	0.002
	별 천		3.0	3.0	-	40,000	-	40,000	-	암 반	250	0.002	92
	창 념 군 Changnyeong-gun	안리 1	3.0	-	3.0	40,000	20,000	20,000	-	암 반	250	0.001	160
		안리 2	3.0	-	3.0	40,000	20,000	20,000	-	암 반	250	0.001	120
		대 동	3.0	-	3.0	40,000	32,000	8,000	-	암 반	250	0.001	154
		적 지	3.0	-	3.0	40,000	32,000	8,000	-	암 반	250	0.001	88
		미 구	3.0	-	3.0	35,000	-	35,000	-	암 반	250	0.001	120
		안 골	3.0	-	3.0	40,000	32,000	8,000	-	암 반	250	0.001	114
고 성 군 Goseong-gun		자은 4	3.0	3.0	-	40,000	-	40,000	-	암 반	150	0.002	100
		자은 5	3.0	3.0	-	40,000	-	40,000	-	암 반	150	0.002	100
	은월 1	3.0	3.0	-	40,000	20,000	20,000	-	암 반	200	0.002	100	
	은월 2	3.0	3.0	-	40,000	20,000	20,000	-	암 반	200	0.002	100	
	은월 3	3.0	3.0	-	40,000	20,000	20,000	-	암 반	200	0.002	100	
	종생 4	3.0	3.0	-	40,000	20,000	20,000	-	암 반	150	0.002	60	

사 업 준 공 현 황(계속)

Water Development Projects (Cont'd)

Unit : Area ha
Cost ... 1,000 Won

시 도	시 군	수원공명	준공면적 Completed Area			사 업 비 Project Cost				시 설 구 분	직 경	채수량	심 도		
			계	신 규	보 강	계	국 고 보조금	지방비	기 타						
Province	Si and Gun	Name of Facilities	Total	Newly	Upgrad-ing	Total	Government Subsidy	Local Government Subsidy	Others	Irriga-tion Source	Diameter (mm)	Amount of Water Attained (m ³ /s)	Depth (m)		
남 해 군 Namhae-gun		망 립	3.0	3.0	-	40,000	20,000	20,000	-	암 반	150	0.002	70		
		덕명 4	3.0	3.0	-	40,000	20,000	20,000	-	암 반	150	0.002	100		
		모 산	3.0	-	3.0	30,000	15,000	15,000	-	암 반	250	0.001	115		
		대입현1	3.0	-	3.0	30,000	15,000	15,000	-	암 반	250	0.001	126		
		신 촌	3.0	3.0	-	30,000	15,000	15,000	-	암 반	250	0.001	115		
		부 윤	3.0	-	3.0	30,000	15,000	15,000	-	암 반	200	0.001	115		
		하 동 군 Hadong-gun		전 도	3.0	3.0	-	40,000	32,000	8,000	-	암 반	200	0.002	158
				사 궁	3.0	3.0	-	40,000	32,000	8,000	-	암 반	200	0.002	70
				갑 정	3.0	3.0	-	40,000	32,000	8,000	-	암 반	200	0.002	110
				지 례	3.0	3.0	-	40,000	32,000	8,000	-	암 반	200	0.002	110
산 청 군 Sancheong-gun		송 원	3.0	3.0	-	40,000	32,000	8,000	-	암 반	200	0.002	130		
		당 노	3.0	3.0	-	40,000	32,000	8,000	-	암 반	200	0.002	100		
		신 대	3.0	3.0	-	40,000	32,000	8,000	-	암 반	200	0.002	100		
		임 촌	2.0	2.0	-	40,000	20,000	20,000	-	암 반	200	0.001	80		
		옛 골	2.0	2.0	-	40,000	20,000	20,000	-	암 반	200	0.001	80		
		덕 동	3.0	3.0	-	40,000	20,000	20,000	-	암 반	200	0.001	80		
		관 정	3.0	3.0	-	40,000	20,000	20,000	-	암 반	200	0.001	80		
		저 호	3.0	3.0	-	40,000	20,000	20,000	-	암 반	200	0.001	80		
		금 단	3.0	3.0	-	40,000	-	40,000	-	암 반	200	0.001	80		
		구 담	2.0	2.0	-	40,000	20,000	20,000	-	암 반	200	0.001	80		
거 창 군 Geochang-gun		어 은	3.0	3.0	-	40,000	20,000	20,000	-	암 반	200	0.001	80		
		관 동	3.0	3.0	-	40,000	20,000	20,000	-	암 반	200	0.001	82		
		용 전	3.0	3.0	-	40,000	32,000	8,000	-	암 반	250	0.003	100		
		우 량	3.0	3.0	-	40,000	32,000	8,000	-	암 반	250	0.003	80		
합 천 군 Hapcheon-gun		동 영	3.0	3.0	-	40,000	32,000	8,000	-	암 반	250	0.003	80		
		박무골	3.0	3.0	-	40,000	32,000	8,000	-	암 반	250	0.003	80		
		대 지	3.0	3.0	-	30,000	-	30,000	-	암 반	40	0.003	80		
		산 제	3.0	3.0	-	30,000	-	30,000	-	암 반	50	0.003	80		
		광 산	3.0	3.0	-	20,000	-	20,000	-	암 반	50	0.003	80		
		화 양	3.0	3.0	-	30,000	-	30,000	-	암 반	50	0.003	80		
		용 지	3.0	3.0	-	20,000	-	20,000	-	암 반	50	0.003	65		
		월 평	3.0	3.0	-	30,000	-	30,000	-	암 반	50	0.003	80		
대 현	3.0	3.0	-	30,000	-	30,000	-	암 반	50	0.003	70				
평 지	3.0	3.0	-	30,000	-	30,000	-	암 반	50	0.003	70				

20. 농 업 용 수 개 발

다. 농업기반공사 지사별 By KARICO District Offices Completion Status of
(1) 저수지 Reservoir

시 도	지 사 명	지 구 명 Name of Project Unit	인가년월일 Date of Establishment Authorized	공 사 기 간 Construction Period	인 가 면 적 Planned Development Area	준 공 면 적	
						계 Total	신 규 Newly
총 계		16			2,422.2	2,320.7	1,811.7
충 청 북 도		2			173.2	173.2	173.2
	충주·제천	적 성	'96. 9.30	'96. 9.30 ~ '02. 4.30	53.2	53.2	53.2
	괴 산	방 곡	'95. 1. 3	'95. 1. 3 ~ '01.12.31	120.0	120.0	120.0
충 청 남 도		4			627.0	574.0	550.0
	연기·대금	동 곡	'97.11.30	'97.12. 4 ~ '02.12.30	190.0	153.0	129.0
	청 양	도 립	'87.11.23	'87.12. 1 ~ '01.12.31	125.0	125.0	125.0
	논 산	수 락	'94.12. 5	'94.12.20 ~ '02.12.30	192.0	192.0	192.0
	서 산	중 장	'99.10. 2	'99.12.11 ~ '02.12.10	120.0	104.0	104.0
전 라 북 도		3			514.5	461.5	415.5
	익 산	학 동	'99. 3.23	'99. 5.29 ~ '02.12.10	43.5	43.5	43.5
	전 주	공 정	'90.10.26	'92.12. 6 ~ '02.12.20	340.0	340.0	340.0
		반 월	'97. 9. 3	'97.10.25 ~ '02.12.20	131.0	78.0	32.0
전 라 남 도		3			651.0	651.0	233.0
	강진·완도	임 천	'94.12.14	'94.12.31 ~ '02.12.30	359.0	359.0	92.0
	고 흥	오 마	'97.12.15	'97.12.15 ~ '02.12.20	182.0	182.0	60.0
	화 순	우 치	'97.11. 5	'97.11. 5 ~ '02.12.30	110.0	110.0	81.0
경 상 북 도		4			456.5	461.0	440.0
	영 덕	온 경	'95.12.12	'96. 1. 3 ~ '02.12.31	118.0	139.0	118.0
		기 사	'92. 3. 2	'92. 3. 2 ~ '01.12.31	150.5	150.5	150.5
	포 향	방 산	'94.12.26	'95. 1. 3 ~ '02.12.31	110.0	93.5	93.5
	경 주	대 현	'92. 3. 2	'92. 4.11 ~ '02.12.31	78.0	78.0	78.0

단위: 면적...헥타아르
금액.....천원

사 업 준 공 현 황(계속)

Irrigation Water Development Projects (Cont'd)

 Unit : Area ha
 Cost ... 1,000 Won

Completed Area				사 업 비				Province Name of District Office
보 강 Upgrading	개 답 Conversion to Paddy Field			계 Total	국고보조금 Government Subsidy	지 방 비 Local Government Subsidy	장 기 채 Long-term Loan	
	전 Upland	임 야 Forest	기 타 Others					
488.0	21.0	-	-	150,373,580	150,046,559	-	-	Total
-	-	-	-	16,338,964	16,338,964	-	-	Chungcheongbuk-do
-	-	-	-	4,664,565	4,664,565	-	-	Chungju·Jecheon
-	-	-	-	11,674,399	11,674,399	-	-	Goesan
24.0	-	-	-	25,600,591	25,600,591	-	-	Chungcheongnam-do
24.0	-	-	-	11,935,800	11,935,800	-	-	Yeongi·Daegeum
-	-	-	-	4,500,412	4,500,412	-	-	Cheongyang
-	-	-	-	7,860,626	7,860,626	-	-	Nonsan
-	-	-	-	1,303,753	1,303,753	-	-	Seosan
46.0	-	-	-	31,357,870	31,194,473	-	-	Jeollabuk-do
-	-	-	-	1,327,361	1,327,361	-	-	Iksan
-	-	-	-	20,509,763	20,346,366	-	-	Jeonju
46.0	-	-	-	9,520,746	9,520,746	-	-	
418.0	-	-	-	39,188,095	39,024,471	-	-	Jeollanam-do
267.0	-	-	-	14,905,947	14,784,634	-	-	Gangjin·Wando
122.0	-	-	-	12,305,335	12,295,878	-	-	Goheung
29.0	-	-	-	11,976,813	11,943,959	-	-	Hwasun
-	21.0	-	-	37,888,060	37,888,060	-	-	Gyeongsangbuk-do
-	21.0	-	-	13,591,000	13,591,000	-	-	Yeongdeok
-	-	-	-	7,891,727	7,891,727	-	-	
-	-	-	-	9,452,124	9,452,124	-	-	Pohang
-	-	-	-	6,953,209	6,953,209	-	-	Gyeongju

20. 농 업 용 수 개 발

Completion Status of Irrigation

단위: 면적...헥타아르
금액.....천원

시 도	지 사 명	Project Cost		수원공명 Name of Facilities	유역면적 Catchment Area	홍 수 량 Flood Discharge (m ³ /s)	만수면적 Area of Full Water	유 효 저수량 Effective Storage Capacity (천톤)	제 당 Dam		
		농민부담 Farmer's Burden	기 타 Others						높 이 Height (m)	길 이 Length (m)	형 식 Type
총 계		-	327,021	16			223.8	222,750.2			
충 청 북 도		-	-	2			10.2	209,820.6			
	충주·제천	-	-	적 성	220.0	26.6	2.9	209,000.0	36.0	162.5	토연제중심
	괴 산	-	-	방 곡	260.0	84.8	7.3	820.6	36.2	221.0	토연제중심
충 청 남 도		-	-	4			40.1	2,830.0			
	연기·대금	-	-	동 곡	450.0	130.0	9.0	749.0	30.2	122.4	토연제중심
	청 양	-	-	은곡지	168.0	29.5	10.2	792.0	28.8	169.0	토연제중심
	논 산	-	-	수 락	621.0	159.7	12.3	776.0	25.5	124.0	토연제중심
	서 산	-	-	중 장	16.0	2.8	8.6	513.0	11.7	624.0	토연제중심
전 라 북 도		-	163,397	3			23.3	2,381.0			
	익 산	-	-	학동제	122.0	20.1	5.2	276.0	12.6	173.0	토연제중심
	전 주	-	163,397	공 정	1,234.0	280.6	12.3	1,593.0	42.0	272.5	토연제중심
		-	-	반 월	310.0	66.9	5.8	512.0	31.0	185.0	토연제중심
전 라 남 도		-	163,624	3			115.0	6,189.0			
	강진·완도	-	121,313	임 천	890.0	102.3	66.4	3,090.0	14.7	922.0	토연제중심
	고 흥	-	9,457	봉 압	2,565.0	-	38.1	1,742.0	7.5	2,050.0	토연제균일
	화 순	-	32,854	우 치	295.0	-	10.5	1,357.0	43.8	216.0	토연제중심
경 상 북 도		-	-	4			35.2	1,529.6			
	영 덕	-	-	은 정	630.0	139.8	8.9	870.0	41.4	116.0	토연제중심
		-	-	기 사	450.0	64.0	9.7	124.2	38.4	169.0	토연제중심
	포 향	-	-	방 산	285.0	54.4	9.7	82.4	36.1	208.0	토연제중심
	경 주	-	-	심원지	407.0	92.4	6.9	453.0	21.6	156.0	토연제중심

20. 농 업 용 수 개 발

Completion Status of Irrigation

단위: 면적...헥타아르
금액.....천원

(2) 양수장 Pumping Station

시 도	지 사 명	지 구 명	인가년월일	공 사 기 간	인 가 면 적	준 공 면 적	
						계	신 규
		Name of Project Unit	Date of Establishment Authorized	Construction Period	Planned Development Area	Total	Newly
총 계		66			8,403.9	9,093.2	4,822.6
경 기 도		6			638.0	290.0	-
	연천·포천	고 문	'01.10.20	'01.11.19 ~ '02.12.31	110.0	110.0	-
	강 화	강 화	'02. 4. 8	'02. 5.27 ~ '02.11.14	80.0	80.0	-
		길 정	'02. 4. 8	'02. 5.24 ~ '02.12.15	100.0	100.0	-
	평 택	매 상	'02. 4.22	'02. 5.31 ~ '02. 7.10	40.0	-	-
		해 창 1	'99.11.18	'99.12.11 ~ '02.12.20	136.0	-	-
		해 창 2	'99.11.18	'99.12.11 ~ '02.12.21	172.0	-	-
강 원 도		1			50.0	50.0	-
	철 원	냉 장 2 호	'01.11.17	'01.11.24 ~ '02. 5.30	50.0	50.0	-
충 청 북 도		3			13.3	130.3	-
	보 은	보 은	'01. 6.14	'01.10. 1 ~ '02. 2.28	13.3	13.3	-
	청 원	동 평 1	'98. 1. 3	'99. 1. 3 ~ '02.12.31	-	107.0	-
		동 평 2	'98. 1. 3	'99. 1. 3 ~ '02.12.31	-	10.0	-
충 청 남 도		19			2,074.9	2,009.3	1,028.3
	청 양	장 평 1	'87.11.23	'87.12. 1 ~ '01.12.31	27.0	27.0	-
		장 평 2	'87.11.23	'87.12. 1 ~ '01.12.31	15.0	15.0	-
		청 소 1	'01.10.29	'02. 1.25 ~ '02. 5.10	17.5	17.5	-
		청 소 2	'01.10.29	'02. 1.25 ~ '02. 5.10	32.0	32.0	-
	공 주	송 선	'01.12. 3	'01. 2.10 ~ '02. 6.30	15.0	10.0	-
		석 화	'98.11.18	'00.11. 5 ~ '02.11.30	11.0	8.0	-
		이 인	'92. 3. 3	'99. 4.27 ~ '02.12.31	341.0	284.0	284.0
		오 룡	'92. 3. 3	'99. 4.27 ~ '02.12.31	31.0	30.4	-
	논 산	우 곤 1	'99. 7.21	'99.11. 5 ~ '02. 2.22	63.0	63.0	-
		봉 두 정 1	'99. 7.21	'99.11. 5 ~ '02. 2.22	32.0	32.0	-
		장 구 2	'98.11.28	'98.12.23 ~ '02.12.27	552.0	552.0	-
	예 산	갈 산	'98.11.23	'98.12. 7 ~ '01.12.15	101.1	101.1	101.1
		당 진	'01. 9.21	'01. 9.22 ~ '02. 4.20	62.0	62.0	62.0
		가 덕	'01. 7.30	'01. 8. 3 ~ '02. 4.10	23.0	23.0	23.0
		신 원	'01. 7.30	'01. 8. 4 ~ '02. 4.10	39.0	39.0	39.0
	서 산	중 장	'99.10. 2	'99.12.11 ~ '02.12.10	120.0	120.0	120.0
		태 안	'02. 8.16	'02.10.28 ~ '02.12.24	60.0	60.0	-
		중 장	'98.11. 5	'98.11.18 ~ '02.12.20	453.3	453.3	399.2
	아 산	해 압	'02.10.28	'02.10.28 ~ '02.12.20	80.0	80.0	-
전 라 북 도		18			4,667.0	5,726.3	3,649.3
	동 진	금 강 2	'97.11. 1	'97.11. 1 ~ '02.12.31	541.0	2,103.0	558.0
		봉 남	'95.11.27	'95.11.27 ~ '02.12.31	427.0	451.5	451.5

사업준공현황(계속)

Water Development Projects (Cont'd)

Unit : Area ha
Cost .. 1,000 Won

Completed Area				사업비 Project Cost						Province Name of District Office
보강 Area	개답 Conversion to Paddy Field			계 Total	국고보조금 Government Subsidy	지방비 Local Government Subsidy	장기채 Long-term Loan	농민부담 Farmer's Burden	기타 Others	
	전 Upland	임야 Forest	기타 Others							
4,166.6	-	-	37.0	120,388,954	118,644,768	1,744,186	-	-	-	Total
290.0	-	-	-	9,973,500	9,533,500	440,000	-	-	-	Gyeonggi-do
110.0	-	-	-	1,417,700	1,417,700	-	-	-	-	Yeoncheon·Pocheon
80.0	-	-	-	191,210	-	191,210	-	-	-	Ganghwa
100.0	-	-	-	208,790	-	208,790	-	-	-	Pyeongtaek
-	-	-	-	40,000	-	40,000	-	-	-	
-	-	-	-	3,583,600	3,583,600	-	-	-	-	
-	-	-	-	4,532,200	4,532,200	-	-	-	-	
50.0	-	-	-	600,000	315,000	285,000	-	-	-	Gangwon-do
50.0	-	-	-	600,000	315,000	285,000	-	-	-	Cheorwon
130.3	-	-	-	1,874,401	1,730,847	143,554	-	-	-	Chungcheongbuk-do
13.3	-	-	-	143,554	-	143,554	-	-	-	Boeun
107.0	-	-	-	1,730,847	1,730,847	-	-	-	-	Cheongwon
10.0	-	-	-	-	-	-	-	-	-	
981.0	-	-	-	31,515,607	31,126,776	388,831	-	-	-	Chungcheongnam-do
27.0	-	-	-	396,512	396,512	-	-	-	-	Cheongyang
15.0	-	-	-	163,587	163,587	-	-	-	-	
17.5	-	-	-	47,718	-	47,718	-	-	-	
32.0	-	-	-	202,282	-	202,282	-	-	-	
10.0	-	-	-	35,940	35,940	-	-	-	-	Gongju
8.0	-	-	-	654,290	654,290	-	-	-	-	
-	-	-	-	2,258,069	2,258,069	-	-	-	-	
30.4	-	-	-	965,481	965,481	-	-	-	-	
63.0	-	-	-	4,633,167	4,633,167	-	-	-	-	Nonsan
32.0	-	-	-	4,633,167	4,633,167	-	-	-	-	
552.0	-	-	-	11,579,000	11,579,000	-	-	-	-	
-	-	-	-	4,326,000	4,326,000	-	-	-	-	Yesan
-	-	-	-	27,688	-	27,688	-	-	-	
-	-	-	-	19,245	-	19,245	-	-	-	
-	-	-	-	20,755	-	20,755	-	-	-	
-	-	-	-	1,183,578	1,183,578	-	-	-	-	Seosan
60.0	-	-	-	55,716	44,573	11,143	-	-	-	
54.1	-	-	-	253,412	253,412	-	-	-	-	
80.0	-	-	-	60,000	-	60,000	-	-	-	Asan
1,973.0	-	-	37.0	62,113,466	62,017,466	96,000	-	-	-	Jeollabuk-do
1,545.0	-	-	-	2,298,549	2,298,549	-	-	-	-	Dongjin
-	-	-	-	6,379,152	6,379,152	-	-	-	-	

20. 농 업 용 수 개 발

Completion Status of Irrigation

단위: 면적...헥타아르
금액.....천원

시 도	지 사 명	수원공명 Name of Facilities	양 배 수 구 분 Use	유역면적 Catchment Area	갈 수 량 Drought Water Discharge (m ³ /s)	양 수 량 Pumpage (m ³ /s)	양 정 Lift Head		원 동 기 Engine		
							전양정 Total Lift Head (m)	실양정 Actual Lift Head (m)	종 류 Type	마 력 IP	대 수 No.
총 계		66				189.149			8,830	148	
경 기도		6				11.836			545	12	
	연천·포천	해 동	양 수	110.0	0.398	0.286	37.2	34.1	전동기	120	2
	강 화	강 화	양 수	-	-	0.210	11.4	6.0	전동기	75	1
		길 정	양 수	-	-	0.260	10.4	6.0	전동기	75	1
	평 택	매 상	양 수	40.0	-	0.080	13.0	6.1	전동기	25	1
		해 창	배 수	136.0	-	3.000	4.1	2.8	전동기	100	3
		동 청	배 수	172.0	-	8.000	3.7	2.6	전동기	150	4
강 원 도		1				0.065				100	2
	철 원	냉정 2호	양 수	89.0	-	0.065	63.8	58.9	전동기	100	2
충 청 북 도		3				0.502				245	5
	보 은	상 가	양 수	-	-	0.042	30.0	25.0	전동기	40	1
	청 원	동 평 1	양 수	-	-	0.260	60.0	12.3	전동기	175	2
		동 평 2	양 수	-	-	0.200	9.2	5.6	전동기	30	2
충 청 남 도		19				34.395				2,035	37
	청 양	은 곡	양 수	-	-	0.070	34.8	20.7	전동기	40	2
		대 흥	양 수	-	-	0.016	-	-	전동기	10	2
		신 전	양 수	5,600.0	-	0.075	-	-	전동기	50	1
		청 소 2	양 수	5,600.0	-	0.060	-	-	전동기	100	1
	공 주	송 선	양 수	-	-	0.016	31.0	23.0	수 중	20	1
		석 화	배 수	-	-	1.300	9.7	7.2	수 중	100	2
		이 인	양 수	-	-	1.180	68.2	63.9	수 중	300	6
		오 룡	양 수	-	-	0.092	7.9	4.5	수 중	40	2
	논 산	서 당	배 수	206.0	-	3.600	8.6	7.1	전동기	300	2
		봉 정	배 수	240.0	-	3.600	6.9	5.0	전동기	250	2
		장 구	배 수	680.0	-	11.700	5.1	4.3	전동기	300	2
	예 산	예 당	배 수	510.0	-	11.000	3.2	-	전동기	175	4
		예 당	양 수	-	-	0.124	4.9	4.1	전동기	20	1
		예 당	양 수	-	-	0.044	4.6	3.5	전동기	10	1
		예 당	양 수	-	-	0.074	3.2	2.8	전동기	15	1
	서 산	중 장	양 수	16.0	-	1.000	12.8	10.2	전동기	150	3
		인 평	양 수	-	0.110	0.119	16.0	5.5	전동기	40	1
		대 야	양 수	124.8	-	0.250	13.4	10.8	전동기	75	2
	아 산	해 압 2	양 수	-	-	0.075	18.6	11.3	전동기	40	1
전 라 북 도		18				130.892				4,290	61
	동 진	금 강 2	양 수	-	-	5.600	18.0	12.5	전동기	475	4
		월 평 천	배 수	1,874.0	-	28.180	4.4	3.2	전동기	560	4
						4.410	4.5	3.2	전동기	200	2
						1.000	9.0	4.8	전동기	175	1

20. 농 업 용 수 개 발

Completion Status of Irrigation

단위: 면적...헥타아르
금액.....천원

시 도	지 사 명	지 구 명	인가년월일	공 사 기 간	인 가 면 적	준 공 면 적		
						계	신 규	
		Name of Project Unit	Date of Establishment Authorized	Construction Period	Planned Development Area	Total	Newly	
전라남도	군 산	청 하	'94.12. 1	'94.12. 1 ~ '02.12.31	427.0	660.0	593.0	
		봉 남	'95.11.27	'95.11.27 ~ '02.12.31	427.0	95.8	95.8	
		오 금	'94. 1. 3	'94. 1. 3 ~ '01.12.31	541.0	427.0	427.0	
		운 산	'00.10. 2	'00.10. 2 ~ '02.12.31	427.0	63.0	63.0	
		계 화	'93. 1. 3	'93. 1. 3 ~ '01.12.31	427.0	476.0	476.0	
		하 리	'97. 9.26	'97.11. 1 ~ '02.12.31	385.0	385.0	348.0	
	고 창	송 천	'01. 1. 3	'01. 1. 3 ~ '01.12.31	-	-	-	
		마 룡	'02. 1. 3	'02. 1. 3 ~ '02.12.31	-	-	-	
		수 양	'02. 4. 2	'02. 4. 2 ~ '02. 4.30	40.0	40.0	40.0	
	정 읍	노 동	'02. 1. 3	'02. 1. 3 ~ '02.11.30	40.0	40.0	40.0	
		죽 림	'02.10. 1	'02.10. 1 ~ '02.12.31	40.0	40.0	40.0	
		동 아	'94. 1. 3	'94. 1. 3 ~ '02.12.31	389.0	389.0	389.0	
		소 성 1	'99.11.11	'99.12. 7 ~ '02.12.10	63.9	63.9	63.9	
		소 성 2	'99.11.11	'99.12. 7 ~ '02.12.10	64.1	64.1	64.1	
		금강사업단	금 강 1	'89.10.25	'00. 1. 3 ~ '02.12.31	201.0	201.0	-
		금 강 2	'89.10.25	'00. 1. 3 ~ '02.12.31	227.0	227.0	-	
		6			142.4	142.4	-	
	해 남	강진·완도	임 천	'94.12.14	'94.12.31 ~ '02.12.30	92.0	92.0	-
		고 흥	평 촌	'02.12. 5	'02.12. 5 ~ '02.12.25	-	-	-
			신 흥	'97.12. 8	'97.12.15 ~ '02.12.20	-	-	-
			분 매	'97.12. 8	'97.12.15 ~ '02.12.20	-	-	-
해 남		송 청	'02. 3.30	'02. 3.30 ~ '02. 6.15	22.4	22.4	-	
		성 만	'02. 3.30	'02. 3.30 ~ '02. 6.15	28.0	28.0	-	
	6			21.5	80.0	15.0		
경상북도	안 동	풍 강	'99. 2.12	'00. 2.17 ~ '02.12.28	15.0	15.0	15.0	
	칠 곡	학 정	'02. 1. 3	'02. 1. 3 ~ '02.12.31	6.5	-	-	
	영 주	단 산	'88. 3.15	'93. 1. 3 ~ '93.12.31	-	-	-	
	의 성	양 서	'02. 3.15	'02. 3.15 ~ '02.12.30	-	15.0	-	
	포 향	방 산	'94.12.26	'95. 1. 3 ~ '02.12.31	-	-	-	
	문 경	경 천	'02. 1. 3	'02. 1. 3 ~ '02.12.31	-	50.0	-	
	7			796.8	664.9	130.0		
경상남도	창 념	동 포	'98. 3.19	'98. 6. 1 ~ '02.12.31	250.0	250.0	-	
		동 포	'98. 3.19	'98. 6. 1 ~ '02.12.31	446.0	316.0	130.0	
	밀 양	화 봉 1	'99. 6.11	'99. 8.23 ~ '02.12.20	14.7	14.7	-	
		화 봉 2	'99. 6.11	'99. 8.23 ~ '02.12.20	28.1	28.1	-	
	사 천	신 소	'98. 8.14	'02. 3.10 ~ '02.12.20	15.0	15.0	-	
		다 평	'98. 8.14	'02. 3.10 ~ '02.12.20	10.0	10.0	-	
	합 천	문 림	'99.12.13	'99.12.13 ~ '00.12.31	33.0	31.1	-	

사업준공현황(계속)

Water Development Projects (Cont'd)

Unit : Area ha
Cost .. 1,000 Won

Completed Area				사업비 Project Cost						Province Name of District Office
보강 Area	개답 Conversion to Paddy Field			계 Total	국고보조금 Government Subsidy	지방비 Local Government Subsidy	장기채 Long-term Loan	농민부담 Farmer's Burden	기타 Others	
	전 Upland	임야 Forest	기타 Others							
-	-	-	-	5,714,849	5,714,849	-	-	-	-	
-	-	-	-	1,515,130	1,515,130	-	-	-	-	
-	-	-	-	11,017,800	11,017,800	-	-	-	-	
-	-	-	-	2,757,120	2,757,120	-	-	-	-	
-	-	-	-	11,793,671	11,793,671	-	-	-	-	
-	-	-	37.0	11,406,668	11,406,668	-	-	-	-	Gunsan
-	-	-	-	43,010	43,010	-	-	-	-	Iksan
-	-	-	-	26,959	26,959	-	-	-	-	
-	-	-	-	45,000	-	45,000	-	-	-	Gochang
-	-	-	-	211,591	211,591	-	-	-	-	
-	-	-	-	51,000	-	51,000	-	-	-	
-	-	-	-	2,328,624	2,328,624	-	-	-	-	
-	-	-	-	2,872,100	2,872,100	-	-	-	-	Jeongeup
-	-	-	-	2,872,100	2,872,100	-	-	-	-	
201.0	-	-	-	780,143	780,143	-	-	-	-	Geumgang-saeopdan
227.0	-	-	-	-	-	-	-	-	-	
142.4	-	-	-	1,668,311	1,553,811	114,500	-	-	-	Jeollanam-do
92.0	-	-	-	-	-	-	-	-	-	Gangjin-Wando
-	-	-	-	50,000	-	50,000	-	-	-	Goheung
-	-	-	-	117,062	117,062	-	-	-	-	
-	-	-	-	1,436,749	1,436,749	-	-	-	-	
22.4	-	-	-	28,500	-	28,500	-	-	-	Haenam
28.0	-	-	-	36,000	-	36,000	-	-	-	
65.0	-	-	-	901,539	625,238	276,301	-	-	-	Gyeongsangbuk-do
-	-	-	-	401,086	401,086	-	-	-	-	Andong
-	-	-	-	-	-	-	-	-	-	chilgok
-	-	-	-	-	-	-	-	-	-	Yeongju
15.0	-	-	-	26,301	-	26,301	-	-	-	Uiseong
-	-	-	-	224,152	224,152	-	-	-	-	Pohang
50.0	-	-	-	250,000	-	250,000	-	-	-	Mungyeong
534.9	-	-	-	11,742,130	11,742,130	-	-	-	-	Gyeongsangnam-do
250.0	-	-	-	10,409,423	10,409,423	-	-	-	-	Changnyeong
186.0	-	-	-	-	-	-	-	-	-	
14.7	-	-	-	262,470	262,470	-	-	-	-	Miryang
28.1	-	-	-	543,237	543,237	-	-	-	-	
15.0	-	-	-	22,000	22,000	-	-	-	-	Sacheon
10.0	-	-	-	18,000	18,000	-	-	-	-	
31.1	-	-	-	487,000	487,000	-	-	-	-	Hapcheon

20. 농 업 용 수 개 발

Completion Status of Irrigation

단위: 면적...헥타아르
금액.....천원

시 도	지 사 명	수원공명 Name of Facilities	양 배 수 구 분 Use	유역면적 Catchment Area	갈 수 량 Drought Water Discharge (m ³ /s)	양 수 량 Pumpage (m ³ /s)	양 정 Lift Head		원 동 기 Engine			
							전양정 Total Lift Head (m)	실양정 Actual Lift Head (m)	종 류 Type	마 력 HP	대 수 No.	
전라남도	관 경 강	배 수	2,445.0	-	34.000	5.1	3.8	전동기	525	6		
		월 평 천	배 수	483.0	-	4.082	2.8	1.7	전동기	120	2	
	오 금	배 수	1,218.0	-	13.000	4.1	2.9	전동기	250	4		
		운 산 천	배 수	1,367.0	-	6.000	6.2	5.1	전동기	150	4	
	군 산	계화조류지	배 수	3,840.0	-	32.000	4.9	3.4	전동기	475	6	
		하 리	배 수	1,850.0	-	-	3.7	-	전동기	150	5	
	익 산	송 천	양 수	-	-	0.008	34.2	12.7	전동기	10	1	
		서수간이	양 수	-	-	0.075	3.0	2.8	전동기	15	1	
	교 창	수 양	양 수	40.0	-	-	3.2	2.8	전동기	10	1	
		노 동	양 수	40.0	-	-	21.6	5.3	전동기	100	3	
	정 읍	죽 립	양 수	40.0	-	-	19.8	2.4	전동기	50	1	
		동 아	배 수	389.0	-	-	4.5	-	전동기	250	5	
	금강사업단	소 성 천	배 수	554.0	-	0.560	3.6	2.1	전동기	125	3	
		소 성 천	배 수	553.0	-	0.660	4.0	1.8	전동기	150	3	
			중 천	양 수	201.0	-	0.458	41.7	33.2	전동기	200	2
			중 천	양 수	227.0	-	0.518	34.8	25.8	전동기	175	2
	전라남도		6				7.695			720	12	
	고 흥	강진·완도	임 천	양 수	890.0	-	0.240	47.0	42.7	전동기	250	2
대 강			양 수	-	-	0.035	12.7	9.5	전동기	15	1	
해 남		봉 암	양 수	-	-	0.130	4.0	2.5	전동기	10	2	
		봉 암	양 수	-	-	7.160	5.2	3.2	전동기	375	5	
		송 청	양 수	497.0	-	0.055	30.0	3.7	전동기	30	1	
	성 만	양 수	172.0	-	0.075	20.0	4.2	전동기	40	1		
경상북도		6				0.531			270	8		
안 칠 영 의 포 문	동 곡 주 성 대	풍 강 1	양 수	-	-	0.097	17.2	16.5	전동기	25	2	
		학 정	양 수	2,660.0	-	0.140	11.0	0.6	전동기	40	1	
	방 산 경	단 산	양 수	2,750.0	-	0.008	40.0	28.0	전동기	10	2	
		제	양 수	-	-	0.041	37.3	14.0	전동기	40	1	
		방 산	양 수	-	-	0.125	12.0	4.2	전동기	105	1	
	경 천	양 수	53.0	-	0.120	15.0	15.0	전동기	50	1		
경상남도		7				3.233			625	11		
창 념	어 연	어 연	양 수	-	67.970	0.672	26.1	22.3	전동기	125	3	
						1.282	6.3	4.6	전동기	80	2	
밀 양	삼 태 하	어 연	양 수	-	67.970	0.848	58.8	43.5	전동기	325	3	
		삼 태 하	양 수	9,050.0	0.171	0.130	57.5	8.1	전동기	-	-	
사 천	화 봉 서	화 봉	양 수	10,626.0	0.171	0.085	53.0	22.3	전동기	-	-	
		서 포	양 수	-	-	0.042	39.0	17.9	전동기	25	1	
합 천	서 포 문	서 포	양 수	-	-	0.014	16.1	6.6	전동기	10	1	
		문 립	양 수	125.0	-	0.160	18.0	16.8	전동기	60	1	

20. 농 업 용 수 개 발

Completion Status of Irrigation

단위: 면적...헥타아르
금액.....천원

(3) 보 Weir

시 도	지 사 명	지 구 명 Name of Project Unit	인가년월일 Date of Establishment Authorized	공 사 기 간 Construction Period	인가면적 Planned Development Area	준 공 면 적	
						계 Total	신 규 Newly
총 계		8			74.0	94.0	48.0
경 기 도		1			48.0	48.0	48.0
	연천·포천	영 북	'01.10.20	'01.11. 1 ~ '02.12.31	48.0	48.0	48.0
충 청 북 도		4			8.0	8.0	-
	보 은	보 은	'01.12.31	'02. 4. 1 ~ '02. 5.31	3.0	3.0	-
	논 산	수 락	'01. 4.10	'01. 5.10 ~ '01. 6.30	5.0	5.0	-
	서 산	태 안	'02.10.12	'02.11. 7 ~ '02.12.26	-	-	-
		승 언	'02.10.12	'02.10.24 ~ '02.12. 2	-	-	-
전 라 북 도		1			-	20.0	-
	정 읍	왕 립	'01. 6.18	'01. 9.27 ~ '01.11.30	-	20.0	-
경 상 북 도		1			-	-	-
	영 주	단 산	'88. 3.15	'93. 1. 3 ~ '93.12.31	-	-	-
경 상 남 도		1			18.0	18.0	-
	밀 양	화 봉	'99. 6.11	'99. 8.23 ~ '02.12.20	18.0	18.0	-

시 도	지 사 명	Project Cost		수원공명 Name of Facilities	유역면적 Catchment Area	갈 수 량 Drought Water Discharge (m ³ /s)	취 수 량 Intaking Water Volume (m ³ /s)	하상구배 Riverbed Slope	높 이 Height (m)
		농민부담 Farmer's Burden	기 타 Others						
총 계				8			0.488		
경 기 도		-	-	1			0.066		
	연천·포천	-	-	문암보	48	0.066	0.066	1/225	0.7
충 청 북 도		-	-	4			0.172		
	보 은	-	-	안돌이	-	-	0.050	1/500	1.5
	논 산	-	-	수 락	31	-	0.012	1/3,000	0.6
	서 산	-	-	인 평	1,062	-	0.110	1/1,000	0.8
		-	-	승 언	104	-	-	1/1,000	0.8
전 라 북 도		-	-	1			0.050		
	정 읍	-	-	용호천	-	-	0.050	1/1,000	1.2
경 상 북 도		-	-	1			0.092		
	영 주	-	-	단 산	2,750	-	0.092	1/250	1.0
경 상 남 도		-	-	1			0.108		
	밀 양	-	-	삼태상	9,050	-	0.108	280	1.0

20. 농 업 용 수 개 발

Completion Status of Irrigation

단위: 면적...헥타아르
금액.....천원

(5) 관 정 Tube well

시 도	시 군	수원공명 Name of Facilities	준공면적 Completed Area			사 업 비 Project Cost				시 설 구 분 Irriga- tion Source	직 경 Diameter (mm)	채수량 Amount of Water Attained (m^3/s)	심 도 Depth (m)
			계 Total	신 규 Newly	보 강 Upgrad- ing	계 Total	국 고 보조금 Govern- ment Subsidy	지방비 Local Govern- ment Subsidy	기 타 Others				
총 계	Total	111	334.0	-	334.0	4,409,667	2,685,238	1,391,960	332,469				
경 기도	Gyeonggi-do	88	264.0	-	264.0	3,505,760	2,174,000	1,107,760	224,000				
	여주·이천 Yeoju-Icheon	어 석 1	3.0	-	3.0	40,000	40,000	-	-	암 반	40	0.002	60
		어 석 2	3.0	-	3.0	40,000	40,000	-	-	암 반	40	0.002	60
		어 석 3	3.0	-	3.0	40,000	40,000	-	-	암 반	40	0.003	60
		노 탑	3.0	-	3.0	40,000	40,000	-	-	암 반	40	0.002	60
		대 서	3.0	-	3.0	40,000	40,000	-	-	암 반	40	0.002	60
		제 요 1	3.0	-	3.0	40,000	40,000	-	-	암 반	40	0.004	60
		제 요 2	3.0	-	3.0	40,000	40,000	-	-	암 반	40	0.003	60
		행 죽	3.0	-	3.0	40,000	40,000	-	-	암 반	40	0.002	60
		울 곡 1	3.0	-	3.0	40,000	40,000	-	-	암 반	40	0.002	60
		울 곡 2	3.0	-	3.0	40,000	40,000	-	-	암 반	40	0.002	60
		대 당	3.0	-	3.0	40,000	40,000	-	-	암 반	40	0.002	60
	양평·광주·서울 Yangpyeong-Gwangju-Seoul	단 석	3.0	-	3.0	40,000	32,000	8,000	-	암 반	50	0.003	80
		쌍 학	3.0	-	3.0	40,000	32,000	8,000	-	암 반	50	0.004	110
	과 주 Paju	공 룡 1	3.0	-	3.0	40,000	32,000	8,000	-	암 반	200	0.002	100
		공 룡 2	3.0	-	3.0	40,000	32,000	8,000	-	암 반	200	0.002	100
		공 룡 3	3.0	-	3.0	40,000	32,000	8,000	-	암 반	200	0.002	100
		공 덕 2	3.0	-	3.0	40,000	32,000	8,000	-	암 반	200	0.002	100
		공 덕 3	3.0	-	3.0	40,000	32,000	8,000	-	암 반	200	0.002	150
		공 덕 1	3.0	-	3.0	40,000	32,000	8,000	-	암 반	200	0.002	100
		공 덕 4	3.0	-	3.0	40,000	32,000	8,000	-	암 반	200	0.002	100
		공 덕 5	3.0	-	3.0	40,000	32,000	8,000	-	암 반	200	0.002	100
		공 덕 6	3.0	-	3.0	40,000	32,000	8,000	-	암 반	200	0.002	120
		공 덕 7	3.0	-	3.0	40,000	32,000	8,000	-	암 반	200	0.002	145
		공 덕 8	3.0	-	3.0	40,000	32,000	8,000	-	암 반	200	0.002	100
		공 덕 9	3.0	-	3.0	40,000	32,000	8,000	-	암 반	200	0.002	100
		공 덕 10	3.0	-	3.0	40,000	32,000	8,000	-	암 반	200	0.002	100
		두 곡	3.0	-	3.0	40,000	32,000	8,000	-	암 반	200	0.002	110
		경 신	3.0	-	3.0	40,000	32,000	8,000	-	암 반	200	0.003	104

사 업 준 공 현 황(계속)

Water Development Projects (Cont'd)

Unit : Area ha
Cost ... 1,000 Won

시 도	시 군	수원공명	준공면적 Completed Area			사 업 비 Project Cost				시 설 구 분	직 경	채 수 량	심 도
			계	신 규	보 강	계	국 고 보조금	지방비	기 타				
Province	Si and Gun	Name of Facilities	Total	Newly	Upgrad-ing	Total	Government Subsidy	Local Government Subsidy	Others	Irrigation Source	Diameter (mm)	Amount of Water Attained (m ³ /s)	Depth (m)
		덕 도 1	3.0	-	3.0	40,000	32,000	8,000	-	암 반	200	0.003	109
		덕 도 2	3.0	-	3.0	40,000	32,000	8,000	-	암 반	200	0.002	104
		덕 도 3	3.0	-	3.0	40,000	32,000	8,000	-	암 반	200	0.002	100
		상 수 1	3.0	-	3.0	40,000	32,000	8,000	-	암 반	200	0.003	106
		상 수 2	3.0	-	3.0	40,000	32,000	8,000	-	암 반	200	0.002	110
		신암보	3.0	-	3.0	40,000	32,000	8,000	-	암 반	200	0.005	83
		임암보	3.0	-	3.0	40,000	32,000	8,000	-	암 반	200	0.003	100
		임암 1	3.0	-	3.0	40,000	32,000	8,000	-	암 반	200	0.003	100
		오 산 1	3.0	-	3.0	40,000	32,000	8,000	-	암 반	200	0.003	100
		석 우 1	3.0	-	3.0	40,000	32,000	8,000	-	암 반	200	0.003	120
		석 우 2	3.0	-	3.0	40,000	32,000	8,000	-	암 반	200	0.003	100
		석 우 3	3.0	-	3.0	40,000	32,000	8,000	-	암 반	200	0.003	100
		매 곡 1	3.0	-	3.0	40,000	32,000	8,000	-	암 반	200	0.003	100
		신 산 1	3.0	-	3.0	40,000	32,000	8,000	-	암 반	200	0.002	100
		광 석 1	3.0	-	3.0	40,000	32,000	8,000	-	암 반	200	0.003	100
		남 방 1	3.0	-	3.0	40,000	32,000	8,000	-	암 반	200	0.003	100
		남 방 2	3.0	-	3.0	40,000	32,000	8,000	-	암 반	200	0.002	96
	강 화	하점 10	3.0	-	3.0	40,215	-	40,215	-	암 반	50	0.002	72
	Ganghwa	하점 11	3.0	-	3.0	40,476	-	40,476	-	암 반	50	0.002	72
		하점 12	3.0	-	3.0	34,465	-	34,465	-	암 반	40	0.002	72
		신 선 1	3.0	-	3.0	35,972	-	35,972	-	암 반	50	0.003	72
		신 선 2	3.0	-	3.0	36,118	-	36,118	-	암 반	50	0.003	72
		석 두포	3.0	-	3.0	34,168	-	34,168	-	암 반	50	0.003	72
		내 리	3.0	-	3.0	40,516	-	40,516	-	암 반	50	0.002	72
		능 내	3.0	-	3.0	40,261	-	40,261	-	암 반	50	0.002	72
		교 동 3	3.0	-	3.0	42,836	-	42,836	-	암 반	50	0.003	72
		교 동 4	3.0	-	3.0	36,309	-	36,309	-	암 반	50	0.002	72
		교 동 5	3.0	-	3.0	39,690	-	39,690	-	암 반	40	0.002	77
		교 동 6	3.0	-	3.0	39,288	-	39,288	-	암 반	40	0.002	77
		교 동 7	3.0	-	3.0	40,404	-	40,404	-	암 반	50	0.002	69
		교 동 8	3.0	-	3.0	42,403	-	42,403	-	암 반	40	0.002	72
		교 동 9	3.0	-	3.0	43,291	-	43,291	-	암 반	40	0.002	72

20. 농 업 용 수 개 발

Completion Status of Irrigation

단위: 면적...헥타아르
금액.....천원

시 도	시 군	수원공명 Name of Facilities	준공면적 Completed Area			사 업 비 Project Cost				시 설 구 분 Irriga-tion Source	직 경 Diameter (mm)	채수량 Amount of Water Attained (m ³ /s)	심 도 Depth (m)		
			계 Total	신 규 Newly	보 강 Upgrad-ing	계 Total	국 고 보조금 Govern-ment Subsidy	지방비 Local Govern-ment Subsidy	기 타 Others						
안 성 Anseong	안 성 Anseong	대 산	3.0	-	3.0	36,355	-	36,355	-	암 반	40	0.002	72		
		신 당	3.0	-	3.0	42,993	-	42,993	-	암 반	50	0.003	72		
		가 사 1	3.0	-	3.0	40,000	20,000	10,000	10,000	암 반	50	0.002	80		
		신 계 1	3.0	-	3.0	40,000	20,000	10,000	10,000	암 반	50	0.003	80		
		신 계 2	3.0	-	3.0	40,000	20,000	10,000	10,000	암 반	40	0.002	80		
		강 덕 1	3.0	-	3.0	40,000	20,000	10,000	10,000	암 반	40	0.001	110		
		강 덕 2	3.0	-	3.0	40,000	20,000	10,000	10,000	암 반	50	0.005	52		
		신 계 3	3.0	-	3.0	40,000	26,000	4,000	10,000	암 반	40	0.002	100		
		신 계 4	3.0	-	3.0	40,000	26,000	4,000	10,000	암 반	40	0.002	100		
		도 기 1	3.0	-	3.0	40,000	26,000	4,000	10,000	암 반	40	0.002	100		
		고 안 1	3.0	-	3.0	40,000	32,000	4,000	4,000	암 반	40	0.002	80		
		고 안 2	3.0	-	3.0	40,000	32,000	4,000	4,000	암 반	40	0.002	80		
		고 안 3	3.0	-	3.0	40,000	32,000	4,000	4,000	암 반	40	0.002	80		
		고 안 4	3.0	-	3.0	40,000	32,000	4,000	4,000	암 반	40	0.002	94		
		고 은 1	3.0	-	3.0	40,000	20,000	10,000	10,000	암 반	50	0.003	80		
		고 은 2	3.0	-	3.0	40,000	20,000	10,000	10,000	암 반	50	0.003	80		
		월 정 1	3.0	-	3.0	40,000	26,000	4,000	10,000	암 반	50	0.002	90		
		장 원 1	3.0	-	3.0	40,000	26,000	4,000	10,000	암 반	50	0.003	100		
		구 장 1	3.0	-	3.0	40,000	32,000	4,000	4,000	암 반	40	0.001	80		
		구 장 2	3.0	-	3.0	40,000	20,000	10,000	10,000	암 반	50	0.002	80		
		승 두 1	3.0	-	3.0	40,000	20,000	10,000	10,000	암 반	50	0.002	80		
		승 두 2	3.0	-	3.0	40,000	20,000	10,000	10,000	암 반	50	0.003	80		
		승 두 3	3.0	-	3.0	40,000	26,000	4,000	10,000	암 반	50	0.002	90		
		승 두 4	3.0	-	3.0	40,000	26,000	4,000	10,000	암 반	40	0.002	80		
		건 지 1	3.0	-	3.0	40,000	20,000	10,000	10,000	암 반	40	0.001	80		
		불 당 1	3.0	-	3.0	40,000	26,000	4,000	10,000	암 반	40	0.002	90		
		당 왕 2	3.0	-	3.0	40,000	32,000	4,000	4,000	암 반	40	0.002	100		
		금 석 1	3.0	-	3.0	40,000	26,000	4,000	10,000	암 반	40	0.002	90		
		충 청 북 도 Chungcheongbuk-do		15	45.0	-	45.0	577,638	399,238	178,400	-				
			보 은 Boeun	지 산	3.0	-	3.0	15,000	-	15,000	-	암 반	75	0.003	150

사업준공현황

Water Development Projects

Unit : Area ha
Cost ... 1,000 Won

시 도	시 군	수원공명	준공면적 Completed Area			사 업 비 Project Cost				시 설 구 분	직 경	채수량	심 도
			계	신 규	보 강	계	국 고 보조금	지방비	기 타				
Province	Si and Gun	Name of Facilities	Total	Newly	Upgrad-ing	Total	Govern-ment Subsidy	Local Govern-ment Subsidy	Others	Irriga-tion Source	Diameter (mm)	Amount of Water Attained (m ³ /s)	Depth (m)
충청남도 Chungcheongnam-do	진 천	백 곡	3.0	-	3.0	34,971	34,971	-	-	암 반	200	0.002	100
	Jincheon	광 혜	3.0	-	3.0	39,067	39,067	-	-	암 반	200	0.002	100
	음 성	능 산 2	3.0	-	3.0	40,000	-	40,000	-	암 반	50	0.002	80
	Eumseong	오 선	3.0	-	3.0	40,000	28,000	12,000	-	암 반	50	0.003	80
	옥천·영동 Okcheon-Yeongdong	지 탄	3.0	-	3.0	40,000	26,000	14,000	-	암 반	200	0.002	100
		한 곡	3.0	-	3.0	41,600	33,600	8,000	-	암 반	200	0.002	130
		건 진	3.0	-	3.0	40,000	32,000	8,000	-	암 반	250	0.004	80
		은 행	3.0	-	3.0	40,000	32,000	8,000	-	암 반	250	0.003	80
		옥 전	3.0	-	3.0	40,000	26,000	14,000	-	암 반	200	0.002	100
		강 진	3.0	-	3.0	40,000	26,000	14,000	-	암 반	200	0.001	160
		유 전	3.0	-	3.0	40,000	26,000	14,000	-	암 반	200	0.003	110
		호 탄	3.0	-	3.0	40,000	26,000	14,000	-	암 반	200	0.003	96
		양 산	3.0	-	3.0	50,000	40,000	10,000	-	암 반	250	0.002	100
		산 막	3.0	-	3.0	37,000	29,600	7,400	-	암 반	250	0.002	80
충청남도	6		19.0	-	19.0	221,800	112,000	105,800	4,000				
충청북도 Jeollabuk-do	청 양	송 방	3.0	-	3.0	39,300	-	39,300	-	암 반	212	0.002	80
	Cheongyang	역 촌	3.0	-	3.0	22,500	-	22,500	-	층 적	95	0.002	80
	홍 성	쌍 천	5.0	-	5.0	40,000	32,000	4,000	4,000	암 반	50	0.002	72
	Hongseong												
	부 여	자 왕	3.0	-	3.0	40,000	40,000	-	-	암 반	50	0.002	60
Buyeo													
보 령	구 지	-	-	-	40,000	40,000	-	-	암 반	100	0.003	90	
Boryeong													
아 산	밀 두	5.0	-	5.0	40,000	-	40,000	-	암 반	150	0.003	80	
Asan													
충청북도	2		6.0	-	6.0	104,469	-	-	104,469				
전라북도 Jeollabuk-do	동 진	화 해 1	3.0	-	3.0	51,586	-	-	51,586	암 반	40	0.002	54
	Dongjin	화 해 2	3.0	-	3.0	52,883	-	-	52,883	암 반	50	0.002	54

21. 농 업 생 산 기 반

Completion Status of

단 위: 면적...헥타아르
금액.....천원

가. 총 괄 Summary

시	도	계 Total							
		지 구 수 No. of Project Unit	면 적 Area	사 업 비 Project Cost			지 구 수 No. of Project Unit		
				계 Total	국고보조금 Government Subsidy	기 타 Others			
1	9	9	8	701	44,709.2	1,188,967,940	921,990,732	266,677,208	518
1	9	9	9	628	27,683.2	839,559,457	636,295,776	203,263,681	418
2	0	0	0	611	20,129.5	602,997,981	427,794,221	175,203,760	378
2	0	0	1	547	25,762.6	759,444,104	558,304,440	201,139,664	371
2	0	0	2	469	21,915.8	699,712,778	532,767,512	166,945,266	267
서	울	특	별	-	-	-	-	-	-
부	산	광	역	-	-	-	-	-	-
대	구	광	역	-	-	-	-	-	-
인	천	광	역	5	86.5	4,618,832	2,043,229	2,575,603	4
광	주	광	역	-	-	-	-	-	-
대	전	광	역	-	-	-	-	-	-
울	산	광	역	3	0.6	4,600	-	4,600	-
경	기	도	도	11	976.6	31,206,582	22,839,420	8,367,162	5
강	원	도	도	44	2,588.5	24,067,497	11,391,080	12,676,417	18
충	청	북	도	32	818.2	38,422,146	18,833,758	19,588,388	32
충	청	남	도	58	4,469.7	129,929,781	105,252,162	24,677,619	32
전	라	북	도	112	5,352.2	147,677,417	127,427,544	20,249,873	51
전	라	남	도	101	3,584.6	171,336,819	133,518,276	37,818,543	55
경	상	북	도	63	2,269.8	90,316,266	61,723,408	28,592,858	45
경	상	남	도	38	1,550.4	54,367,210	41,973,007	12,394,203	25
제	주	도	도	2	218.7	7,765,628	7,765,628	-	-

시	도	Drainage Improvement			개 간				
		사 업 비 Project Cost			지 구 수 No. of Project Unit	면 적 Area	사 업 비 Total		
		계 Total	국고보조금 Government Subsidy	기 타 Others					
1	9	9	8	186,263,504	185,302,504	961,000	141	358.7	3,653,340
1	9	9	9	121,308,764	119,988,944	1,319,820	177	337.2	6,486,755
2	0	0	0	128,731,348	125,178,212	3,553,136	194	300.3	5,612,711
2	0	0	1	212,514,106	200,137,687	11,674,000	130	230.8	4,361,662
2	0	0	2	254,220,268	250,487,872	3,732,396	152	193.9	3,665,067
서	울	특	별	-	-	-	-	-	-
부	산	광	역	-	-	-	-	-	-
대	구	광	역	-	-	-	-	-	-
인	천	광	역	-	-	-	1	8.4	754,687
광	주	광	역	-	-	-	-	-	-
대	전	광	역	-	-	-	-	-	-
울	산	광	역	-	-	-	3	0.6	4,600
경	기	도	도	14,027,420	14,027,420	-	3	1.3	36,162
강	원	도	도	-	-	-	26	19.5	533,406
충	청	북	도	-	-	-	-	-	-
충	청	남	도	64,035,687	64,035,687	-	17	12.4	293,893
전	라	북	도	86,659,994	86,659,994	-	51	110.6	1,180,652
전	라	남	도	16,896,055	16,503,069	392,986	41	33.5	493,967
경	상	북	도	35,342,238	34,318,238	1,024,000	8	6.8	358,620
경	상	남	도	29,493,246	27,177,836	2,315,410	2	0.8	9,080
제	주	도	도	7,765,628	7,765,628	-	-	-	-

주: 사업의 면적·사업비는 당해연도 1.1~12.31까지 준공된 것에 대한 실적임.

Note: The Development Area and Projects Cost are estimated by finalised projects in that year.

조성사업준공현황

Farmland Development Projects

Unit : Area ha
Cost ... 1,000 Won

경지정리·Land Consolidation				배수개선		Province
면적 Area	사업비 Project Cost			지구수 No. of Project Unit	면적 Area	
	계 Total	국고보조금 Government Subsidy	기타 Others			
32,567.5	963,144,358	700,781,490	262,362,868	41	11,390.7	1 9 9 8
22,083.7	711,763,938	516,306,832	195,457,106	33	5,262.3	1 9 9 9
14,329.6	468,653,922	302,616,009	166,037,913	39	5,499.6	2 0 0 0
14,068.3	493,116,376	308,505,993	184,610,383	45	10,737.3	2 0 0 1
12,253.2	370,486,765	210,938,962	159,547,803	49	8,441.7	2 0 0 2
-	-	-	-	-	-	Seoul-teukbyeolsi
-	-	-	-	-	-	Busan-gwangyeoksi
-	-	-	-	-	-	Daegu-gwangyeoksi
78.1	3,864,145	2,043,229	1,820,916	-	-	Incheon-gwangyeoksi
-	-	-	-	-	-	Gwangju-gwangyeoksi
-	-	-	-	-	-	Daejeon-gwangyeoksi
-	-	-	-	-	-	Ulsan-gwangyeoksi
478.3	17,143,000	8,812,000	8,331,000	3	497.0	Gyeonggi-do
2,569.0	23,534,091	11,391,080	12,143,011	-	-	Gangwon-do
818.2	38,422,146	18,833,758	19,588,388	-	-	Chungcheongbuk-do
2,027.3	65,600,201	41,216,475	24,383,726	9	2,430.0	Chungcheongnam-do
2,074.6	59,836,771	40,767,550	19,069,221	10	3,167.0	Jeollabuk-do
1,997.6	82,606,119	45,674,529	36,931,590	4	526.5	Jeollanam-do
1,384.1	54,615,408	27,405,170	27,210,238	10	878.9	Gyeongsangbuk-do
826.0	24,864,884	14,795,171	10,069,713	11	723.6	Gyeongsangnam-do
-	-	-	-	2	218.7	Jeju-do

Slopeland Reclamation		간척 Tidal Land Reclamation					Province
Project Cost		지구수 No. of Project Unit	면적 Area	사업비 Project Cost			
국고보조금 Government Subsidy	기타 Others			계 Total	국고보조금 Government Subsidy	기타 Others	
-	3,653,440	1	392.3	35,906,738	35,906,738	-	1 9 9 8
-	6,486,755	-	-	-	-	-	1 9 9 9
-	5,612,711	-	-	-	-	-	2 0 0 0
208,800	4,110,342	1	726.2	49,451,960	49,451,960	-	2 0 0 1
-	3,665,067	1	1,027.0	71,340,678	71,340,678	-	2 0 0 2
-	-	-	-	-	-	-	Seoul-teukbyeolsi
-	-	-	-	-	-	-	Busan-gwangyeoksi
-	-	-	-	-	-	-	Daegu-gwangyeoksi
-	754,687	-	-	-	-	-	Incheon-gwangyeoksi
-	-	-	-	-	-	-	Gwangju-gwangyeoksi
-	-	-	-	-	-	-	Daejeon-gwangyeoksi
-	4,600	-	-	-	-	-	Ulsan-gwangyeoksi
-	36,162	-	-	-	-	-	Gyeonggi-do
-	533,406	-	-	-	-	-	Gangwon-do
-	-	-	-	-	-	-	Chungcheongbuk-do
-	293,893	-	-	-	-	-	Chungcheongnam-do
-	1,180,652	-	-	-	-	-	Jeollabuk-do
-	493,967	1	1,027.0	71,340,678	71,340,678	-	Jeollanam-do
-	358,620	-	-	-	-	-	Gyeongsangbuk-do
-	9,080	-	-	-	-	-	Gyeongsangnam-do
-	-	-	-	-	-	-	Jeju-do

주 : 경지정리 사업 준공현황에는 농로, 구거 등 부지면적이 포함되어 있지 않음.

Note : Completion status of land Consolidation excludes Facilities Area such as Farm road, Ditch etc..

조성사업준공현황(계속)

Farmland Development Projects(Cont'd)

Unit : Area ha
Cost ... 1,000 Won

용수로 Irrigation Canal						배수로 Drainage Canal						사업구분 Project Source
간선 Main			지선 Second			간선 Main			지선 Second			
토공 Earth- Works (조/m)	공작물 Structures		토공 Earth- Works (조/m)	공작물 Structures		토공 Earth- Works (조/m)	공작물 Structures		토공 Earth- Works (조/m)	공작물 Structures		
	연장 Length (m)	개소 Place		연장 Length (m)	개소 Place		연장 Length (m)	개소 Place		연장 Length (m)	개소 Place	
117/68,612	72,503	235	1,017/1,121,477	429,657	3,045	117/69,649	28,937	137	1,279/373,392	313,166	4,672	
-	-	-	10/3,557	2,507	9	-	-	-	18/5,649	2,133	4	
-	-	-	-	-	-	-	-	-	6/2,200	-	-	단독사업
-	-	-	4/1,230	908	3	-	-	-	2/301	260	1	단독사업
-	-	-	6/2,327	-	-	-	-	-	10/3,148	-	-	단독사업
-	-	-	-	1,599	6	-	-	-	-	1,873	3	단독사업
-	-	-	61/12,787	25,231	161	-	-	-	67/13,632	22,108	174	
-	-	-	29/12,787	2,652	28	-	-	-	28/13,632	2,943	28	단독사업
-	-	-	10/	3,015	28	-	-	-	12/	3,440	38	단독사업
-	-	-	22/	10,768	82	-	-	-	27/	10,876	86	하천개수병행사업
-	-	-	-	8,796	23	-	-	-	-	4,849	22	하천개수병행사업
19/5,218	10,153	70	54/9,099	16,858	74	16/2,504	2,134	27	38/5,179	14,083	72	
-	-	-	4/	2,143	11	-	-	-	8/	1,308	16	단독사업
-	-	-	2/	1,468	1	-	-	-	3/	1,200	3	단독사업
-	-	-	4/	1,124	7	-	-	-	2/	158	2	단독사업
-	-	-	7/2,227	2,241	4	-	-	-	3/393	368	2	단독사업
-	-	-	25/5,006	5,006	25	-	-	-	22/4,786	4,104	22	단독사업
-	-	-	-	1,404	3	-	-	-	-	1,334	5	단독사업

21. 농 업 생 산 기 반 Completion Status of

단위: 면적...헥타아르
금액.....천원

시 도	시 군	지구명	인가년월일	공사기간	준공면적 Completed Area			사 업 비 Project Cost			구획크기
					계	답	전	계	국고보조금	지방비	
Province	Si and Gun	Name of Project Unit	Date of Establishment Authorized	Construction Period	Total	Paddy Field	Upland	Total	Government Subsidy	Local Government Subsidy	Block Size (m×m)
		큰 마을	'00. 2.16	'02. 2.16 ~ '02. 6.17	19.3	19.3	-	573,949	380,268	193,681	100x30
	양 구 군 Yanggu-gun	사 당 평	'01.10.18	'01.11.22 ~ '02. 6.19	11.0	11.0	-	547,848	220,673	327,175	100x40
		이 현	'01.10.18	'01.11.22 ~ '02. 6.19	37.0	37.0	-	1,449,400	733,346	716,054	100x40
	인 제 군 Inje-gun	음 지 동	'01.10.18	'01.11.19 ~ '02. 5.10	21.4	21.4	-	849,637	422,039	427,598	100x30
		차 평 동	'01.10.18	'01.11.12 ~ '02. 5.10	20.6	20.6	-	811,213	407,458	403,755	100x30
	고 성 군 Goseong-gun	용 촌	'01.10.18	'01.11.28 ~ '02. 6.30	72.7	72.7	-	2,566,508	1,607,551	958,957	100x100
		건 달	'01.10.18	'01.11.28 ~ '02. 6.30	18.6	18.6	-	1,037,974	309,731	728,243	100x30
		죽 정	'01.10.18	'01.11.29 ~ '02. 6.30	21.0	21.0	-	1,105,684	402,336	703,348	100x30
충 청 북 도	20				428.2	428.2	-	23,086,232	9,764,711	13,321,521	
Chungcheongbuk-do											
	충 주 시 Chungju-si	토 계	'01.10.15	'01.11.19 ~ '02. 7.20	27.8	27.8	-	1,670,208	661,972	1,008,236	100x30
		마 계	'01.10.15	'01.11.19 ~ '02. 6.29	42.0	42.0	-	1,830,333	855,183	975,150	100x40
		중 방 곡	'01.10.15	'01.11.15 ~ '02. 6.30	15.1	15.1	-	760,993	330,128	430,865	100x30
		내 동	'01.10.15	'01.11.19 ~ '02. 6.30	40.6	40.6	-	2,047,274	927,832	1,119,442	100x30
	청 원 군 Cheongwon-gun	중 암	'01.10. 9	'01.10. 9 ~ '02. 9.16	15.4	15.4	-	841,676	291,965	549,711	100x30
		공 북	'01.10. 9	'01.10. 9 ~ '02. 9.16	16.0	16.0	-	920,823	322,844	597,979	100x40
	보 은 군 Boeun-gun	내 망	'01.10.17	'01.11.23 ~ '02. 6.20	24.8	24.8	-	1,402,000	538,007	863,993	100x30
		안 말	'01.10.17	'01.11.21 ~ '02. 6.18	24.6	24.6	-	1,693,000	673,307	1,019,693	100x40
	옥 천 군 Okcheon-gun	거 포	'01. 9.20	'01.11.16 ~ '02. 7.23	12.8	12.8	-	685,608	315,460	370,148	30x100

조성사업준공현황(계속)

Farmland Development Projects(Cont'd)

Unit : Area ha
Cost ... 1,000 Won

용수로 Irrigation Canal						배수로 Drainage Canal						사업구분 Project Source
간선 Main			지선 Second			간선 Main			지선 Second			
토공 Earth- Works (조/m)	공작물 Structures		토공 Earth- Works (조/m)	공작물 Structures		토공 Earth- Works (조/m)	공작물 Structures		토공 Earth- Works (조/m)	공작물 Structures		
	연장 Length (m)	개소 Place		연장 Length (m)	개소 Place		연장 Length (m)	개소 Place		연장 Length (m)	개소 Place	
-	-	-	-	1,888	7	-	-	-	-	1,304	9	단독사업
-	980	2	-	-	-	-	-	-	-	804	3	단독사업
-	4,196	11	-	-	-	-	-	-	-	3,503	10	단독사업
9/2,208	2,170	29	3/476	476	7	7/1,202	1,100	10	-	-	-	단독사업
10/3,010	2,807	28	9/1,390	1,108	9	9/1,302	1,034	17	-	-	-	단독사업
-	-	-	-	-	-	-	-	-	-	-	-	단독사업
-	-	-	-	-	-	-	-	-	-	-	-	단독사업
-	-	-	-	-	-	-	-	-	-	-	-	단독사업
5/1,099	1,210	13	124/39,128	49,630	404	4/1,402	80	7	138/44,957	52,851	637	
-	-	-	12/4,814	4,814	48	-	-	-	10/3,114	2,260	32	단독사업
-	-	-	9/3,338	3,338	36	-	-	-	14/4,970	4,970	65	단독사업
-	-	-	2/1,702	1,702	8	-	-	-	4/1,746	1,746	47	단독사업
-	-	-	16/5,098	5,098	42	-	-	-	18/5,728	5,728	51	단독사업
-	-	-	5/1,618	1,618	24	-	-	-	7/966	493	46	단독사업
-	-	-	4/1,423	1,423	-	-	-	-	5/2,179	2,179	-	단독사업
-	-	-	11/2,757	2,757	44	-	-	-	11/3,193	3,193	73	단독사업
-	-	-	9/3,618	3,618	30	-	-	-	10/3,551	3,551	86	단독사업
-	-	-	-	2,620	15	-	-	-	5/1,159	394	17	단독사업

21. 농 업 생 산 기 반 Completion Status of

단위: 면적...헥타아르
금액.....천원

시 도	시 군	지구명	인가년월일	공사기간	준공면적 Completed Area			사 업 비 Project Cost			구획크기
					계	답	전	계	국고보조금	지방비	
Province	Si and Gun	Name of Project Unit	Date of Establishment Authorized	Construction Period	Total	Paddy Field	Upland	Total	Government Subsidy	Local Government Subsidy	Block Size (m×m)
		가 사 목	'01. 9.20	'01.11.30 ~ '02. 7.23	5.8	5.8	-	262,915	118,298	144,617	30x100
	영 동 군 Yeongdong-gun	금 계	'01.11. 1	'01.11. 1 ~ '02. 7.10	4.0	4.0	-	135,994	87,865	48,129	100x40
	진 천 군 Jincheon-gun	지 암	'01.10.20	'01.12. 3 ~ '02. 7.30	22.4	22.4	-	1,119,411	507,907	611,504	100x40
		안 능	'01.10.20	'01.12. 3 ~ '02. 7.30	10.2	10.2	-	609,370	221,879	387,491	100x30
		성 대	'01.10.20	'01.11.29 ~ '02. 7.27	9.6	9.6	-	577,744	208,663	369,081	100x30
	괴 산 군 Goesan-gun	괴 정	'01.10.13	'01.11. 5 ~ '02. 9.12	22.0	22.0	-	1,239,525	574,105	665,420	100x40
		수 작 골	'01.10.13	'01.11. 7 ~ '02.12.24	10.0	10.0	-	667,300	273,863	393,437	100x30
		삼 방	'01.10.13	'01.11. 7 ~ '02. 9.12	25.4	25.4	-	1,761,058	763,339	997,719	100x40
	음 성 군 Eumseong-gun	방 죽	'01.10. 1	'01.11.16 ~ '02.12. 4	37.7	37.7	-	1,725,000	756,602	968,398	100x40
		두 루 실	'01.10. 1	'01.11.16 ~ '02.12. 4	35.0	35.0	-	1,630,000	712,953	917,047	100x40
	단 양 군 Danyang-gun	적 성	'01.10.27	'01.11.15 ~ '02. 5.27	27.0	27.0	-	1,506,000	622,539	883,461	100x40
충 청 남 도		19			844.7	844.7	-	32,696,679	16,787,749	15,908,930	
Chungcheongnam-do											
	천 안 시 Cheonan-si	백 자	'01.10.18	'02.10.18 ~ '03.12.18	47.5	47.5	-	2,100,000	1,009,600	1,090,400	100x30
	공 주 시 Gongju-si	사 현 1	'01.10.18	'01.11. 1 ~ '02.12.31	10.5	10.5	-	553,000	282,688	270,312	100x30
	보 령 시 Boryeong-si	장 폭	'01.10.18	'01.11.20 ~ '02.10.12	38.0	38.0	-	1,600,000	767,296	832,704	100x40
	아 산 시 Asan-si	도 흥	'01.10.18	'01.11.28 ~ '02.12.31	8.3	8.3	-	540,000	222,112	317,888	100x30
	서 산 시 Seosan-si	신 정	'01.10.18	'01.11.24 ~ '02. 7.14	52.0	52.0	-	1,965,000	994,800	970,200	100x40
		갈 현	'01.10.18	'01.11.24 ~ '02. 8. 3	47.0	47.0	-	1,729,000	901,573	827,427	100x40

조성사업준공현황(계속)

Farmland Development Projects(Cont'd)

Unit : Area ha
Cost ... 1,000 Won

용수로 Irrigation Canal						배수로 Drainage Canal						사업구분 Project Source
간선 Main			지선 Second			간선 Main			지선 Second			
토공 Earth- Works (조/m)	공작물 Structures		토공 Earth- Works (조/m)	공작물 Structures		토공 Earth- Works (조/m)	공작물 Structures		토공 Earth- Works (조/m)	공작물 Structures		
	연장 Length (m)	개소 Place		연장 Length (m)	개소 Place		연장 Length (m)	개소 Place		연장 Length (m)	개소 Place	
-	-	-	-	702	12	-	-	-	-	603	18	단독사업
-	-	-	-	464	4	-	-	-	-	731	3	단독사업
-	-	-	-	3,182	9	-	-	-	1/107	2,195	6	단독사업
-	-	-	-	1,490	5	-	-	-	1/66	1,200	3	단독사업
-	-	-	-	1,266	5	-	-	-	1/39	940	6	단독사업
-	-	-	14/2,640	2,640	14	-	-	-	14/2,687	2,687	14	단독사업
-	-	-	4/1,404	1,404	4	-	-	-	4/1,248	1,248	4	단독사업
-	-	-	17/2,673	2,673	17	-	-	-	7/2,553	2,553	7	단독사업
-	-	-	9/3,740	3,332	37	-	-	-	11/5,091	10,541	87	단독사업
-	-	-	5/1,501	2,934	29	-	-	-	9/6,081	5,167	64	단독사업
5/1,099	1,210	13	7/2,802	2,555	21	4/1,402	80	7	6/479	472	8	단독사업
-	-	-	100/32,397	99,630	475	1/871	871	1	121/31,798	96,898	568	
-	-	-	-	5,944	6	-	-	-	-	5,205	15	단독사업
-	-	-	5/1,632	1,632	14	-	-	-	5/717	717	10	단독사업
-	-	-	-	4,606	24	-	-	-	-	4,979	38	단독사업
-	-	-	-	1,418	3	-	-	-	-	748	2	단독사업
-	-	-	14/5,675	5,642	24	-	-	-	18/5,549	5,324	27	단독사업
-	-	-	10/5,291	5,004	26	-	-	-	13/3,105	2,434	36	단독사업

21. 농 업 생 산 기 반 Completion Status of

단위: 면적...헥타아르
금액.....천원

시 도	시 군	지구명	인가년월일	공사기간	준공면적 Completed Area			사 업 비 Project Cost			구획크기	
					계	답	전	계	국고보조금	지방비		
Province	Si and Gun	Name of Project Unit	Date of Establishment Authorized	Construction Period	Total	Paddy Field	Upland	Total	Government Subsidy	Local Government Subsidy	Block Size (m×m)	
	논 산 시	가재울 1	'01.10.18	'01.10.18 ~ '02. 5.31	61.0	61.0	-	2,198,613	1,231,712	966,901	840x720	
	부 여 군	소 사	'01.10.30	'01.11.20 ~ '01.12. 6	125.0	125.0	-	2,767,000	1,986,800	780,200	100x80	
		점 리 3	'01.10.18	'01.11.20 ~ '01.12.11	72.0	72.0	-	2,638,000	1,373,056	1,264,944	100x80	
		송 간	'01.10.18	'01.11.20 ~ '01.12.11	35.0	35.0	-	1,210,000	504,800	705,200	100x80	
	서 천 군	송 립 1	'01.10.18	'01.11.30 ~ '02.12.27	40.0	40.0	-	1,937,000	767,296	1,169,704	100x40	
		월 산 1	'01.11.26	'01.11.28 ~ '02.12.27	26.7	26.7	-	1,536,066	725,705	810,361	100x40	
	청 양 군	광 금	'01.10.18	'01.11.29 ~ '02.12.25	39.2	39.2	-	2,100,000	1,001,390	1,098,610	100x30	
		효 계	'01.10.18	'01.11.30 ~ '02.12.20	44.8	44.8	-	1,715,000	908,640	806,360	100x30	
	홍 성 군	대 노	'01.10. 8	'01.12. 4 ~ '02.10.23	48.0	48.0	-	1,936,000	969,216	966,784	100x30	
	예 산 군	상 궁	'01.10.18	'01.11.22 ~ '02. 9. 5	42.0	42.0	-	1,608,000	848,064	759,936	40x100	
		월 송	'01.10.18	'01.11.22 ~ '02. 9. 5	13.0	13.0	-	560,000	262,496	297,504	30x100	
	태 안 군	창 정	'01.10.18	'01.11. 1 ~ '02.10.30	54.7	54.7	-	2,354,000	1,251,904	1,102,096	100x40	
	당 진 군	삼 화 1	'01.10.18	'01.12. 4 ~ '02.11.11	40.0	40.0	-	1,650,000	778,601	871,399	100x50	
	전 라 북 도		31			616.5	616.5	-	21,821,198	12,673,973	9,147,225	
	Jeollabuk-do											
군 산 시	서수관마	'01.10.12	'01.11. 1 ~ '02. 5.31	26.5	26.5	-	898,674	504,800	393,874	100x40		
익 산 시	평 장	'01.10. 5	'01.11. 1 ~ '02. 5.30	79.0	79.0	-	2,461,727	1,595,168	866,559	100x40		
정 읍 시	연 월	'01.10.11	'01.11.22 ~ '02. 7. 2	24.0	24.0	-	983,026	484,608	498,418	100x40		
	주 산	'01.10.11	'01.11.20 ~ '02. 6.30	21.0	21.0	-	551,041	424,032	127,009	100x40		

조성사업준공현황(계속)

Farmland Development Projects(Cont'd)

Unit : Area ha
Cost ... 1,000 Won

용수로 Irrigation Canal						배수로 Drainage Canal						사업구분 Project Source
간선 Main			지선 Second			간선 Main			지선 Second			
토공 Earth- Works (조/m)	공작물 Structures		토공 Earth- Works (조/m)	공작물 Structures		토공 Earth- Works (조/m)	공작물 Structures		토공 Earth- Works (조/m)	공작물 Structures		
	연장 Length (m)	개소 Place		연장 Length (m)	개소 Place		연장 Length (m)	개소 Place		연장 Length (m)	개소 Place	
-	-	-	-	8,051	18	-	-	-	-	5,416	15	단독사업
-	-	-	-	13,369	31	-	-	-	-	10,994	32	배수개선병행사업
-	-	-	-	9,839	35	-	-	-	-	9,701	35	단독사업
-	-	-	-	3,298	12	-	-	-	-	4,196	13	단독사업
-	-	-	-	3,988	12	-	-	-	-	5,260	17	단독사업
-	-	-	-	4,208	8	-	-	-	-	3,378	10	단독사업
-	-	-	21/5,275	5,275	12	1/871	871	1	27/7,050	7,050	43	하천개수병행사업
-	-	-	18/6,022	6,022	21	-	-	-	19/6,223	6,223	49	단독사업
-	-	-	19/8,502	5,823	162	-	-	-	26/9,154	9,140	144	단독사업
-	-	-	-	4,370	30	-	-	-	-	3,690	37	단독사업
-	-	-	-	1,238	12	-	-	-	-	1,820	15	단독사업
-	-	-	-	5,190	11	-	-	-	-	5,195	12	단독사업
-	-	-	13/	4,713	14	-	-	-	13	5,428	18	단독사업
-	-	-	143/44,047	44,859	569	14/2,980	1,486	10	185/87,581	38,865	982	
-	-	-	7/3,508	-	13	-	-	-	7/1,956	-	5	단독사업
-	-	-	13/6,455	6,455	46	-	-	-	21/7,394	2,590	52	단독사업
-	-	-	10/2,109	1,795	29	-	-	-	9/3,671	398	49	단독사업
-	-	-	-	1,037	8	-	-	-	-	2,904	40	단독사업

21. 농 업 생 산 기 반 Completion Status of

단위: 면적...헥타아르
금액.....천원

시 도	시 군	지구명	인가년월일	공사기간	준공면적 Completed Area			사 업 비 Project Cost			구획크기
					계	답	전	계	국고보조금	지방비	
Province	Si and Gun	Name of Project Unit	Date of Establishment Authorized	Construction Period	Total	Paddy Field	Upland	Total	Government Subsidy	Local Government Subsidy	Block Size (m×m)
		거 무 실	'01.10.11	'01.11.20 ~ '02. 6.30	14.0	14.0	-	376,014	282,688	93,326	100x40
	남 원 시 Namwon-si	매 요	'01.10. 9	'01.11.12 ~ '02. 6. 1	31.0	31.0	-	1,187,458	625,952	561,506	100x30
		범 실	'01.10. 9	'01.11.12 ~ '02. 6. 1	5.0	5.0	-	249,513	100,960	148,553	100x30
		문 촌	'01.10. 9	'01.11.12 ~ '02. 6. 1	9.0	9.0	-	723,958	181,728	542,230	100x30
	김 제 시 Gimje-si	회 양	'01.10. 9	'01.11.15 ~ '02. 5.31	12.0	12.0	-	188,158	144,000	44,158	100x30
		청 년	'01.10. 9	'01.11.15 ~ '02. 5.31	6.0	6.0	-	134,447	72,000	62,447	101x30
	진 안 군 Jinan-gun	신 암	'01.10. 9	'01.11.13 ~ '02. 5.30	21.0	21.0	-	629,428	424,032	205,396	100x40
		오 암	'01.10. 9	'01.11.12 ~ '02. 5.30	26.0	26.0	-	804,529	524,992	279,537	100x50
		삼 봉	'01.10. 9	'01.11. 9 ~ '02. 5.30	23.0	23.0	-	677,467	464,416	213,051	100x40
		가 치	'01.10. 9	'01.11. 7 ~ '02. 5.30	16.0	16.0	-	642,704	323,072	319,632	100x40
	무 주 군 Muju-gun	차 산	'01.10.17	'01.11. 5 ~ '02. 6. 8	25.0	25.0	-	809,439	504,800	304,639	100x40
		독파구설들	'01.10.17	'01.11.15 ~ '02. 5.30	4.0	4.0	-	159,405	48,000	111,405	100x30
	장 수 군 Jangsu-gun	농 곡	'01.10.10	'01.11.16 ~ '02. 5.30	12.0	12.0	-	316,556	217,004	99,552	100x30
		원 대 론	'01.10.10	'01.11.19 ~ '02. 5.27	11.0	11.0	-	341,028	198,921	142,107	100x30
	임 실 군 Imsil-gun	쌍 암	'01.11.18	'01.12. 1 ~ '02. 5.31	29.0	29.0	-	1,757,775	585,568	1,172,207	100x30
		덕 치	'01.11.18	'01.12. 1 ~ '02. 6.30	22.0	22.0	-	1,336,560	585,568	750,992	100x30
		장 암	'01.11.18	'01.12. 1 ~ '02. 7.31	9.0	9.0	-	633,547	444,224	189,323	100x30
		구 암	'01.11.18	'01.12. 1 ~ '02. 8.31	4.0	4.0	-	259,330	181,728	77,602	100x30

조성사업준공현황(계속)

Farmland Development Projects(Cont'd)

Unit : Area ha
Cost ... 1,000 Won

용수로 Irrigation Canal						배수로 Drainage Canal						사업구분 Project Source
간선 Main			지선 Second			간선 Main			지선 Second			
토공 Earth- Works (조/m)	공작물 Structures		토공 Earth- Works (조/m)	공작물 Structures		토공 Earth- Works (조/m)	공작물 Structures		토공 Earth- Works (조/m)	공작물 Structures		
	연장 Length (m)	개소 Place		연장 Length (m)	개소 Place		연장 Length (m)	개소 Place		연장 Length (m)	개소 Place	
-	-	-	-	1,154	10	-	-	-	4/1,555	232	35	단독사업
-	-	-	8/2,578	2,578	14	-	-	-	16/4,979	4,768	44	단독사업
-	-	-	3/724	724	8	-	-	-	3/607	607	19	단독사업
-	-	-	3/511	511	2	-	-	-	6/2,280	2,105	33	단독사업
-	-	-	-	-	-	7/1,369	552	-	-	-	-	단독사업
-	-	-	-	-	-	4/883	-	-	-	-	-	단독사업
-	-	-	-	2,738	20	-	-	-	4,650	434	7	단독사업
-	-	-	-	3,092	16	-	-	-	3,221	2,682	49	단독사업
-	-	-	-	3,066	13	-	-	-	8,734	2,296	12	단독사업
-	-	-	-	3,154	33	-	-	-	17,155	2,290	43	단독사업
-	-	-	-	3,058	28	-	-	-	-	1,550	11	단독사업
-	-	-	-	1,533	6	-	-	-	-	230	8	단독사업
-	-	-	10/2,443	2,122	19	-	-	-	4/977	-	-	단독사업
-	-	-	6/2,051	2,825	16	-	-	-	3/820	-	-	단독사업
-	-	-	8/3,089	-	31	-	-	-	11/4,227	-	70	단독사업
-	-	-	20/4,561	-	55	-	-	-	13/2,400	-	71	단독사업
-	-	-	1/920	-	3	-	-	-	4/1,140	-	27	단독사업
-	-	-	3/950	-	9	-	-	-	-	-	-	단독사업

21. 농 업 생 산 기 반 Completion Status of

단위: 면적...헥타아르
금액.....천원

시 도	시 군	지구명	인가년월일	공사기간	준공면적 Completed Area			사 업 비 Project Cost			구획크기	
					계	답	전	계	국고보조금	지방비		
Province	Si and Gun	Name of Project Unit	Date of Establishment Authorized	Construction Period	Total	Paddy Field	Upland	Total	Government Subsidy	Local Government Subsidy	Block Size (m×m)	
전라남도 Jeollanam-do	순창군 Sunchang-gun	상 송	'01.10.10	'01.12.22 ~ '02. 6.20	17.0	17.0	-	697,248	343,264	353,984	100x30	
		죽 전	'01.10.10	'01.12.22 ~ '02. 6.20	9.0	9.0	-	321,845	181,728	140,117	100x30	
		도 룡	'01.10.10	'01.12.22 ~ '02. 6.20	15.0	15.0	-	545,415	282,688	262,727	100x30	
	고창군 Gochang-gun	두 암	'01. 9.30	'01.11.14 ~ '02. 6.20	49.0	49.0	-	1,460,359	989,408	470,951	100x40	
		복 용	'01. 9.30	'01.11.14 ~ '02. 6.20	32.0	32.0	-	1,020,218	646,144	374,074	100x40	
		월 산	'01. 9.30	'01.11.14 ~ '02. 6.20	13.0	13.0	-	335,297	262,496	72,801	100x40	
	부안군 Buan-gun	대 산	'01. 9.30	'01.11.14 ~ '02. 6.20	25.0	25.0	-	634,150	504,800	129,350	100x40	
		모 산	'01.10.10	'01.11.19 ~ '02. 5.20	13.0	13.0	-	329,758	262,496	67,262	100x40	
		제 내	'01.10.10	'01.11.17 ~ '02. 5.18	14.0	14.0	-	355,124	282,688	72,436	100x40	
	46					1,490.1	1,489.3	0.8	67,969,013	35,554,619	32,414,394	
	여수시 Yeosu-si	관 기	'01.10.10	'01.11.25 ~ '02. 6.14	28.2	28.2	-	943,300	609,368	333,932	100x40	
		소 장	'01.10.10	'01.12. 3 ~ '02. 6.14	34.4	34.4	-	1,484,008	609,368	874,640	100x30	
		안 포	'01.10.10	'01.11.24 ~ '02. 6.14	14.1	14.1	-	693,739	305,332	388,407	100x30	
		순천시 Suncheon-si	가 용	'01. 9.30	'01.11.28 ~ '02. 4.27	44.0	44.0	-	2,124,000	1,093,440	1,030,560	100x30
			이 읍	'01. 9.30	'01.11.28 ~ '02. 4.27	13.1	13.1	-	832,264	424,454	407,810	100x30
		담양군 Damyang-gun	광 암	'01.10.10	'01.11.19 ~ '02. 6.20	52.7	52.7	-	2,271,347	1,179,840	1,091,507	100x30
곡성군 Gokseong-gun	수 리	'01.10.10	'01.11. 1 ~ '02. 5.20	15.5	15.5	-	658,810	354,600	304,210	100x30		
	대 장	'01.10.10	'01.11. 1 ~ '02. 5.20	29.4	29.4	-	1,230,000	633,137	596,863	100x30		

조성사업준공현황(계속)

Farmland Development Projects(Cont'd)

Unit : Area ha
Cost ... 1,000 Won

용수로 Irrigation Canal						배수로 Drainage Canal						사업구분 Project Source
간선 Main			지선 Second			간선 Main			지선 Second			
토공 Earth- Works (조/m)	공작물 Structures		토공 Earth- Works (조/m)	공작물 Structures		토공 Earth- Works (조/m)	공작물 Structures		토공 Earth- Works (조/m)	공작물 Structures		
	연장 Length (m)	개소 Place		연장 Length (m)	개소 Place		연장 Length (m)	개소 Place		연장 Length (m)	개소 Place	
-	-	-	8/2,130	2,064	12	-	-	-	12/2,216	1,230	41	단독사업
-	-	-	8/1,092	890	5	-	-	-	6/986	760	16	단독사업
-	-	-	5/1,424	912	18	-	-	-	11/1,846	970	37	단독사업
-	-	-	15/4,256	2,766	77	-	-	-	19/6,235	3,118	124	단독사업
-	-	-	12/4,078	1,427	66	-	-	-	14/4,141	1,035	55	단독사업
-	-	-	3/1,168	958	12	-	-	-	2/1,232	788	11	단독사업
-	-	-	-	-	-	-	-	-	15/4,471	3,800	71	단독사업
-	-	-	-	-	-	1/440	440	4	3/400	1,760	27	단독사업
-	-	-	-	-	-	2/288	494	6	2/288	2,318	25	단독사업
7/30,010	12,755	18	432/136,685	140,159	1,057	5/17,350	9,073	41	602/150,553	47,392	1,903	
5,464	2,873	8	-	-	-	2,018	3,693	7	-	-	-	단독사업
14,455	60	1	-	-	-	4,163	4,048	14	-	-	-	단독사업
6,468	6,199	2	-	-	-	8,321	1,170	3	-	-	-	단독사업
-	-	-	21/6,496	6,216	42	-	-	-	22/3,426	-	70	단독사업
-	-	-	5/1,616	1,601	15	-	-	-	1/184	-	5	단독사업
-	-	-	13/5,970	5,187	56	-	-	-	14/3,682	1,260	39	단독사업
-	-	-	6/1,805	721	9	-	-	-	12/1,963	512	19	단독사업
-	-	-	12/3,226	3,226	33	-	-	-	15/3,366	1,266	66	단독사업

21. 농 업 생 산 기 반 Completion Status of

단위: 면적...헥타아르
금액.....천원

시 도	시 군	지구명	인가년월일	공사기간	준공면적 Completed Area			사 업 비 Project Cost			구획크기
					계	답	전	계	국고보조금	지방비	
Province	Si and Gun	Name of Project Unit	Date of Establishment Authorized	Construction Period	Total	Paddy Field	Upland	Total	Government Subsidy	Local Government Subsidy	Block Size (m×m)
	고 흥 군 Goheung-gun	신 촌	'01. 9.29	'01.11. 1 ~ '02. 5.20	69.4	69.4	-	2,314,694	1,315,992	998,702	100x40
		삼 신	'01. 9.29	'01.11. 1 ~ '02. 5.20	24.5	24.5	-	799,851	464,580	335,271	100x30
		선 정	'01. 9.29	'01.11. 1 ~ '02. 5.20	41.1	41.1	-	1,373,335	779,356	593,979	100x30
	보 성 군 Boseong-gun	경 광	'01. 9.30	'01.11. 9 ~ '02. 5.20	41.6	41.6	-	3,025,584	1,193,684	1,831,900	100x30
		남 양	'01. 9.30	'01.11. 9 ~ '02. 5.20	32.2	32.2	-	2,665,138	1,031,061	1,634,077	100x30
		금 천	'01. 9.30	'01.11. 9 ~ '02. 5.20	32.7	32.7	-	2,595,086	995,645	1,599,441	100x30
	화 순 군 Hwasun-gun	월 평	'01.10.10	'01.11.16 ~ '02. 5.30	72.9	72.9	-	3,841,459	1,575,065	2,266,394	30x100
	장 흥 군 Jangheung-gun	덕 제	'02.10.10	'01.11.20 ~ '02. 5.20	40.4	40.0	0.4	1,835,380	861,110	974,270	100x30
		하 발	'02.10.10	'01.11.20 ~ '02. 5.20	26.1	26.1	-	1,243,522	592,513	651,009	100x30
		내 저	'02.10.10	'01.11.20 ~ '02. 5.20	24.6	24.6	-	1,390,737	563,731	827,006	100x30
		부 춘	'02.10.10	'01.11.20 ~ '02. 5.20	39.0	38.6	0.4	1,436,972	675,377	761,595	100x30
	강 진 군 Gangjin-gun	용 흥	'01.10. 1	'01.11.12 ~ '02. 5.20	31.0	31.0	-	1,154,705	671,385	483,320	100x40
화 산		'01.10. 1	'01.11.10 ~ '02. 5.21	23.2	23.2	-	888,000	501,756	386,244	100x30	
명 주		'01.10. 1	'01.11.13 ~ '02. 5.22	14.1	14.1	-	618,647	304,684	313,963	100x30	
해 남 군 Haenam-gun	신 흥	'01.10.10	'01.11. 6 ~ '02. 5.30	46.0	46.0	-	1,626,000	1,176,599	449,401	100x30	
	용 반	'01.10.10	'01.11. 3 ~ '02. 5.29	40.6	40.6	-	1,667,000	1,050,187	616,813	100x30	
	흑 석	'01.10.10	'01.11. 8 ~ '02. 5.30	25.4	25.4	-	1,026,000	666,415	359,585	100x30	
	어 란	'01.10.10	'01.11.15 ~ '02. 5.20	2.4	2.4	-	73,000	36,000	37,000	100x30	

조성사업준공현황(계속)

Farmland Development Projects(Cont'd)

Unit : Area ha
Cost ... 1,000 Won

용수로 Irrigation Canal						배수로 Drainage Canal						사업구분 Project Source
간선 Main			지선 Second			간선 Main			지선 Second			
토공 Earth- Works (조/m)	공작물 Structures		토공 Earth- Works (조/m)	공작물 Structures		토공 Earth- Works (조/m)	공작물 Structures		토공 Earth- Works (조/m)	공작물 Structures		
	연장 Length (m)	개소 Place		연장 Length (m)	개소 Place		연장 Length (m)	개소 Place		연장 Length (m)	개소 Place	
-	-	-	11/4,558	4,551	30	-	-	-	11/3,869	756	32	단독사업
-	-	-	6/2,589	2,764	12	-	-	-	13/2,639	187	45	단독사업
-	-	-	18/4,762	4,762	30	-	-	-	20/5,440	1,546	59	단독사업
-	-	-	23/7,151	6,368	67	1/427	-	11	21/6,173	1,029	117	단독사업
-	-	-	23/6,430	4,302	54	-	-	-	28/4,257	991	119	단독사업
-	-	-	25/6,757	5,663	65	-	-	-	27/5,959	611	102	단독사업
-	-	-	44/11,591	11,591	169	-	-	-	31/7,723	2,881	177	단독사업
-	-	-	15/5,245	4,877	15	-	-	-	12/4,332	1,128	47	단독사업
-	-	-	15/4,250	4,159	27	-	-	-	14/3,241	831	57	단독사업
-	-	-	9/3,410	3,426	13	-	-	-	11/2,753	1,881	20	단독사업
-	-	-	18/4,008	928	35	-	-	-	19/4,711	617	53	단독사업
-	-	-	6/870	1,985	25	-	-	-	1/208	911	20	단독사업
-	-	-	1/152	2,829	27	-	-	-	2/1,327	883	25	단독사업
-	-	-	1/86	1,902	15	-	-	-	-	-	-	단독사업
-	-	-	15/6,407	6,439	10	-	-	-	18/5,247	1,753	45	단독사업
-	-	-	19/6,152	6,253	24	-	-	-	25/6,298	623	59	단독사업
-	-	-	7/3,820	4,234	15	-	-	-	17/4,234	540	78	단독사업
-	-	-	-	-	-	-	-	-	2/546	60	4	단독사업

21. 농 업 생 산 기 반 Completion Status of

단위: 면적...헥타아르
금액.....천원

시 도	시 군	지구명	인가년월일	공사기간	준공면적 Completed Area			사 업 비 Project Cost			구획크기	
					계	답	전	계	국고보조금	지방비		
Province	Si and Gun	Name of Project Unit	Date of Establishment Authorized	Construction Period	Total	Paddy Field	Upland	Total	Government Subsidy	Local Government Subsidy	Block Size (m×m)	
	영 암 군 Yeongam-gun	역 리	'01.10.10	'01.11. 2 ~ '02. 5.20	26.7	26.7	-	1,551,826	986,000	565,826	30x100	
		월 평	'01.10.10	'02. 1.28 ~ '02. 5.20	38.7	38.7	-	2,612,305	1,795,000	817,305	30x100	
		덕 산	'01.10.10	'01.11. 2 ~ '02. 5.20	13.8	13.8	-	1,026,392	733,000	293,392	30x100	
	무 안 군 Muan-gun	월 명 촌	'01. 9.27	'01. 1.20 ~ '02. 5.30	30.1	30.1	-	1,919,540	818,353	1,101,587	100x30	
	함 평 군 Hampyeong-gun	용 정	'01.10.10	'01.11. 6 ~ '02. 5.20	25.3	25.3	-	1,059,000	530,000	529,000	100x30	
		용 성	'01.10.10	'01.11. 6 ~ '02. 5.20	20.6	20.6	-	968,000	431,000	537,000	100x30	
	영 광 군 Yeongwang-gun	해 산 매	'01.10.10	'01.11. 1 ~ '02. 6.30	70.0	70.0	-	2,800,000	1,514,000	1,286,000	30x100	
		갈 마	'01.10.10	'01.11. 1 ~ '02. 5.31	22.4	22.4	-	1,064,141	440,028	624,113	30x100	
		연 촌	'01.10.10	'01.11. 1 ~ '02. 5.31	35.3	35.3	-	1,616,512	687,160	929,352	30x100	
		건 무	'01.10.10	'01.11. 1 ~ '02. 5.31	15.3	15.3	-	919,135	421,372	497,763	30x100	
	장 성 군 Jangseong-gun	부 흥	'01.10.10	'01.11. 2 ~ '02. 5.20	23.7	23.7	-	891,118	497,298	393,820	30x100	
		화 산	'01.10.10	'01.11.10 ~ '02. 5.30	20.3	20.3	-	938,013	439,306	498,707	30x100	
		수 옥	'01.10.10	'01.11.12 ~ '02. 5.30	10.3	10.3	-	400,890	202,221	198,669	30x100	
	진 도 군 Jindo-gun	육 경	'01.10.10	'01.11. 7 ~ '02. 5.30	70.2	70.2	-	2,233,421	1,463,609	769,812	30x100	
		고 방	'01.10.10	'01.11.26 ~ '02. 5.30	13.6	13.6	-	992,419	694,693	297,726	100x30	
		신 안 군 Sinan-gun	중 동	'01. 9.27	'01.11.26 ~ '02. 5.20	76.7	76.7	-	2,274,200	1,344,200	930,000	100x100
			시 서	'01. 9.30	'01.11.26 ~ '02. 5.20	14.9	14.9	-	726,068	403,700	322,368	100x40
		고 이	'01. 9.30	'01.11.26 ~ '02. 5.20	16.5	16.5	-	863,715	508,900	354,815	100x40	

조성사업준공현황(계속)

Farmland Development Projects(Cont'd)

Unit : Area ha
Cost ... 1,000 Won

용수로 Irrigation Canal						배수로 Drainage Canal						사업구분
간선 Main			지선 Second			간선 Main			지선 Second			
토공 Earth- Works (조/m)	공작물 Structures		토공 Earth- Works (조/m)	공작물 Structures		토공 Earth- Works (조/m)	공작물 Structures		토공 Earth- Works (조/m)	공작물 Structures		Project Source
	연장 Length (m)	개소 Place		연장 Length (m)	개소 Place		연장 Length (m)	개소 Place		연장 Length (m)	개소 Place	
-	-	-	7/2,276	2,288	12	-	-	-	6/2,235	1,218	9	단독사업
-	-	-	12/3,489	2,868	17	-	-	-	24/6,134	2,047	94	단독사업
-	-	-	4/2,094	2,410	8	-	-	-	8/2,286	473	15	단독사업
7/3,623	3,623	7	-	-	-	-	-	-	7/2,459	1,390	3	단독사업
-	-	-	13/3,599	3,599	21	-	-	-	13/3,263	815	47	단독사업
-	-	-	6/2,536	2,515	14	-	-	-	9/2,716	1,838	42	단독사업
-	-	-	-	8,330	36	-	-	-	-	7,078	43	단독사업
-	-	-	9/2,958	3,000	32	2/931	162	1	12/1,060	470	4	단독사업
-	-	-	12/4,308	4,143	44	-	-	-	9/4,602	2,601	43	단독사업
-	-	-	10/3,094	3,086	16	-	-	-	4/1,448	700	8	단독사업
-	-	-	7/2,276	2,288	12	-	-	-	6/2,235	1,218	9	단독사업
-	-	-	12/3,489	2,868	17	-	-	-	24/6,134	2,047	94	단독사업
-	-	-	4/2,094	2,410	8	-	-	-	8/2,286	473	15	단독사업
-	-	-	7/2,200	2,111	9	-	-	-	9/2,322	667	20	단독사업
-	-	-	7/2,245	2,354	14	-	-	-	7/2,186	-	57	단독사업
-	-	-	-	-	-	2/1,490	-	5	35/7,838	800	34	단독사업
-	-	-	2/412	180	2	-	-	-	16/3,310	-	19	단독사업
-	-	-	-	-	-	-	-	-	25/4,801	407	32	단독사업

21. 농 업 생 산 기 반 Completion Status of

단위: 면적...헥타아르
금액.....천원

시 도	시 군	지구명	인가년월일	공사기간	준공면적 Completed Area			사 업 비 Project Cost			구획크기
					계	답	전	계	국고보조금	지방비	
Province	Si and Gun	Name of Project Unit	Date of Establishment Authorized	Construction Period	Total	Paddy Field	Upland	Total	Government Subsidy	Local Government Subsidy	Block Size (m×m)
경 상 북 도 Gyeongsangbuk-do		용 광	'01. 9.30	'01.11.26 ~ '02. 5.20	43.1	43.1	-	1,788,315	1,076,500	711,815	100x40
		대 초	'01. 9.30	'01.11.26 ~ '02. 5.20	44.0	44.0	-	1,511,025	903,600	607,425	100x40
		34			921.4	915.3	6.1	35,285,387	16,550,427	18,734,960	
	포 항 시 Pohang-si	죽 성	'01.10.29	'01.12.24 ~ '02. 5.22	9.0	9.0	-	135,000	108,000	27,000	100x30
	안 동 시 Andong-si	이 상	'01.10.24	'01.11. 5 ~ '02. 5.31	34.0	34.0	-	1,459,903	591,919	867,984	100x30
		나 소	'01.10.24	'01.11. 5 ~ '02. 5.31	14.0	14.0	-	1,582,131	673,563	908,568	100x30
		들 래 기	'01.10.24	'01.11. 5 ~ '02. 5.31	37.0	37.0	-	694,553	265,343	429,210	100x30
	구 미 시 Gumi-si	농 소 1	'01.10.17	'01.11.19 ~ '02. 7.19	40.4	34.3	6.1	1,688,032	706,020	982,012	100x30
	영 주 시 Yeongju-si	장 수	'01.10.29	'01.11.21 ~ '02. 6. 8	102.0	102.0	-	3,011,493	2,149,650	861,843	100x100
		건 테 이	'01.10.18	'01.11.14 ~ '02. 6.12	32.0	32.0	-	1,200,313	697,450	502,863	100x30
		파 지	'01.10.18	'01.11.17 ~ '02. 6.14	27.0	27.0	-	949,219	513,600	435,619	100x30
		용 석	'01.10.18	'01.11.19 ~ '02. 6.16	11.0	11.0	-	334,170	204,110	130,060	100x30
		탄 산	'01.10.18	'01.11.15 ~ '02. 6.11	11.0	11.0	-	327,263	183,699	143,564	100x30
		한 성	'01.10.18	'01.11.19 ~ '02. 6.16	33.0	33.0	-	1,043,983	642,000	401,983	100x30
		웅 진	'01.10.18	'01.11.19 ~ '02. 6.16	33.0	33.0	-	1,124,552	684,800	439,752	100x30
	영 천 시 Yeongcheon-si	귀 호	'01.10.17	'01.12. 1 ~ '02.11.13	41.0	41.0	-	1,643,424	644,116	999,308	100x20
	상 주 시 Sangju-si	간 상	'01.10.15	'01.11.19 ~ '02. 5.31	12.1	12.1	-	753,375	204,110	549,265	100x30
		상 원	'01.10.15	'01.11.19 ~ '02. 5.31	9.3	9.3	-	490,110	183,699	306,411	100x30

조성사업준공현황(계속)

Farmland Development Projects(Cont'd)

Unit : Area ha
Cost ... 1,000 Won

용수로 Irrigation Canal						배수로 Drainage Canal						사업구분 Project Source
간선 Main			지선 Second			간선 Main			지선 Second			
토공 Earth- Works (조/m)	공작물 Structures		토공 Earth- Works (조/m)	공작물 Structures		토공 Earth- Works (조/m)	공작물 Structures		토공 Earth- Works (조/m)	공작물 Structures		
	연장 Length (m)	개소 Place		연장 Length (m)	개소 Place		연장 Length (m)	개소 Place		연장 Length (m)	개소 Place	
-	-	-	4/1,287	1,182	-	-	-	-	32/7,934	2,884	42	단독사업
-	-	-	3/977	543	7	-	-	-	12/3,726	-	15	단독사업
78/30,057	41,755	116	88/842,044	28,479	169	71/43,149	9,470	32	87/28,727	30,960	289	
-	274	1	-	-	-	-	445	1	-	-	-	단독사업
-	-	-	-	-	-	-	-	-	-	-	-	단독사업
-	-	-	-	-	-	-	-	-	-	-	-	단독사업
-	-	-	-	-	-	-	-	-	-	-	-	단독사업
-	907	1	-	4,087	12	-	-	-	-	2,867	11	단독사업
23/11,146	11,146	23	-	-	-	26/11,361	-	-	-	-	-	단독사업
17/5,839	5,839	17	-	-	-	1/90	90	1	-	-	-	단독사업
5/3,062	3,062	5	-	-	-	8/2,169	2,169	8	-	-	-	단독사업
4/1,048	-	-	-	-	-	2/193	193	2	-	-	-	단독사업
3/1,269	1,269	3	-	-	-	4/1,119	542	4	-	-	-	단독사업
11/3,710	2,503	10	-	-	-	14/3,150	168	1	-	-	-	단독사업
15/3,983	3,983	15	-	-	-	7/3,342	3,342	7	-	-	-	단독사업
-	2,402	17	-	5,573	7	-	1,136	4	-	1,434	10	단독사업
-	-	-	2/1,400	-	8	-	-	-	2/1,372	-	20	단독사업
-	-	-	7/1,329	-	12	-	-	-	8/1,742	-	16	단독사업

21. 농 업 생 산 기 반 Completion Status of

단위: 면적...헥타아르
금액.....천원

시 도	시 군	지구명	인가년월일	공사기간	준공면적 Completed Area			사 업 비 Project Cost			구획크기
					계	답	전	계	국고보조금	지방비	
Province	Si and Gun	Name of Project Unit	Date of Establishment Authorized	Construction Period	Total	Paddy Field	Upland	Total	Government Subsidy	Local Government Subsidy	Block Size (m×m)
		봉 산	'01.10.15	'01.11.19 ~ '02. 5.31	19.7	19.7	-	1,009,881	321,000	688,881	100x30
		호 음 2	'01.10.15	'01.11.19 ~ '02. 5.31	18.2	18.2	-	762,802	342,400	420,402	100x30
		전 대	'01.10.15	'01.11.19 ~ '02. 5.31	17.4	17.4	-	967,886	342,400	625,486	100x30
		상 용	'01.10.15	'01.11.19 ~ '02. 5.31	40.0	40.0	-	509,198	163,288	345,910	100x30
		동 막	'01.10.15	'01.11.19 ~ '02. 5.31	44.5	44.5	-	1,643,230	791,800	851,430	100x30
		안 룡	'01.10.15	'01.11.19 ~ '02. 5.31	20.8	20.8	-	945,251	363,800	581,451	100x30
	문 경 시	석 봉	'02.10.19	'02.12. 2 ~ '03. 3.31	24.0	24.0	-	274,400	75,700	198,700	100x30
	군 위 군	오 가 골	'01.10.18	'01.11.27 ~ '02. 6.29	8.0	8.0	-	405,494	163,288	242,206	30x100
	의 성 군	사 미	'01.10.17	'01.11.20 ~ '02. 6.15	14.4	14.4	-	590,894	282,688	308,206	100x40
	청 송 군	양 정 들	'01.10.13	'01.11.16 ~ '02. 6.21	14.0	14.0	-	790,000	282,688	507,312	100x30
	성 주 군	용 봉	'01.10.10	'01.11.23 ~ '02. 6.14	25.7	25.7	-	1,298,260	492,200	806,060	100x30
	예 천 군	장 포	'01.10.13	'01.11.16 ~ '02.12.31	91.5	91.5	-	4,352,799	1,690,600	2,662,199	100x30
	봉 화 군	독송쟁이	'01.10.18	'01.11.30 ~ '02. 6.14	28.0	28.0	-	1,072,497	565,376	507,121	100x40
		재 밀	'01.10.18	'01.11.30 ~ '02. 6.14	16.0	16.0	-	602,391	323,072	279,319	100x40
		도 기	'01.10.18	'01.11.30 ~ '02. 6.20	42.0	42.0	-	1,653,000	848,064	804,936	100x40
		창 마	'01.10.18	'01.12. 1 ~ '02. 6.14	25.0	25.0	-	931,126	504,800	426,326	100x40
	울 진 군	광 대	'01.10.23	'01.11.27 ~ '02. 8. 5	7.5	7.5	-	387,103	161,536	225,567	100x30
		누 금	'01.10.23	'01.11.27 ~ '02. 8. 6	11.2	11.2	-	356,145	222,112	134,033	100x40

조성사업준공현황(계속)

Farmland Development Projects(Cont'd)

Unit : Area ha
Cost ... 1,000 Won

용수로 Irrigation Canal						배수로 Drainage Canal						사업구분 Project Source
간선 Main			지선 Second			간선 Main			지선 Second			
토공 Earth- Works (조/m)	공작물 Structures		토공 Earth- Works (조/m)	공작물 Structures		토공 Earth- Works (조/m)	공작물 Structures		토공 Earth- Works (조/m)	공작물 Structures		
	연장 Length (m)	개소 Place		연장 Length (m)	개소 Place		연장 Length (m)	개소 Place		연장 Length (m)	개소 Place	
-	-	-	4/1,828	-	9	-	-	-	4/1,910	-	38	단독사업
-	-	-	8/2,780	-	20	-	-	-	6/1,490	-	6	단독사업
-	-	-	7/2,227	-	18	-	-	-	9/2,271	-	37	단독사업
-	-	-	1/1,117	-	5	-	-	-	4/1,428	-	29	단독사업
-	-	-	9/4,258	-	14	-	-	-	14/4,710	-	23	단독사업
-	-	-	8/2,250	-	18	-	-	-	5/1,693	-	14	단독사업
-	-	-	14/2,510	-	-	-	-	-	9/2,555	-	-	도로하천병행사업
-	-	-	-	1,486	5	-	-	-	-	652	2	단독사업
-	-	-	5/811,880	-	-	8/21,620	-	-	-	-	-	단독사업
-	-	-	-	2,039	5	1/105	638	2	-	1,405	4	단독사업
-	-	-	-	1,241	3	-	-	-	-	1,920	5	단독사업
-	-	-	23/10,465	10,465	23	-	-	-	26/9,556	9,556	26	단독사업
-	2,601	8	-	-	-	-	-	-	-	3,807	9	단독사업
-	2,781	5	-	-	-	-	-	-	-	2,041	7	단독사업
-	2,298	5	-	-	-	-	-	-	-	2,435	10	단독사업
-	2,690	6	-	-	-	-	-	-	-	3,227	16	단독사업
-	-	-	-	1,587	6	-	-	-	-	529	3	단독사업
-	-	-	-	1,127	2	-	524	1	-	650	2	단독사업

21. 농 업 생 산 기 반 Completion Status of

단위: 면적...헥타아르
금액.....천원

시 도	시 군	지구명	인가년월일	공사기간	준공면적 Completed Area			사 업 비 Project Cost			구획크기	
					계	답	전	계	국고보조금	지방비		
Province	Si and Gun	Name of Project Unit	Date of Establishment Authorized	Construction Period	Total	Paddy Field	Upland	Total	Government Subsidy	Local Government Subsidy	Block Size (m×m)	
경 상 남 도 Gyeongsangnam-do		막 금	'01.10.23	'01.12. 1 ~ '02. 8. 5	7.7	7.7	-	295,509	161,536	133,973	100x40	
		15			281.2	281.2	-	11,454,178	5,958,557	5,495,621		
		진 주 시 Jinju-si	두 산	'01.11. 9	'01.12.10 ~ '02. 7. 9	42.5	42.5	-	1,195,267	717,160	478,107	30x100
		도 동	'01.11.12	'01.12.13 ~ '02. 7.12	10.8	10.8	-	409,737	245,842	163,895	30x100	
		의 령 군 Uiryong-gun	피 진	'01. 1. 1	'01.12. 1 ~ '02. 5.30	5.7	5.7	-	1,016,800	64,800	952,000	100x30
		고 성 군 Goseong-gun	은 월	'01.11. 5	'01.12.20 ~ '02. 6.14	63.0	63.0	-	3,192,062	1,567,400	1,624,662	100x30
			방 아 골	'01.11. 1	'01.12. 6 ~ '02. 5.30	4.0	4.0	-	206,804	97,400	109,404	80x20
		남 해 군 Namhae-gun	이 어	'01.10.30	'01.11.25 ~ '02.12. 9	10.0	10.0	-	662,796	313,764	349,032	25x100
			부 윤	'01.10.30	'01.11.25 ~ '02.12. 9	16.0	16.0	-	444,992	191,728	253,264	25x100
		하 동 군 Hadong-gun	술 상	'01.12. 7	'01.12. 7 ~ '02. 5.30	19.0	19.0	-	561,868	331,212	230,656	30x100
			하 동	'01.12. 7	'01.12. 7 ~ '02. 5.30	16.0	16.0	-	431,092	289,128	141,964	20x80
			시 목	'01.12. 7	'01.12. 7 ~ '02. 5.30	8.0	8.0	-	271,420	135,380	136,040	21x80
		산 청 군 Sancheong-gun	덕 동	'01.11.12	'01.11.12 ~ '02. 6. 5	16.0	16.0	-	691,000	428,600	262,400	30x60
		함 양 군 Hamyang-gun	다 곡	'02. 3.12	'02. 3.12 ~ '02. 7.20	20.7	20.7	-	787,275	459,420	327,855	30x100
			서 당 골	'02. 3.12	'02. 3.16 ~ '02. 7. 9	23.0	23.0	-	811,435	499,420	312,015	30x100
		합 천 군 Hapcheon-gun	적 포	'01.11.13	'01.12. 1 ~ '02. 5.29	21.5	21.5	-	613,566	490,852	122,714	100x30
			술 곡	'01.11.13	'01.11.12 ~ '02. 5.14	5.0	5.0	-	158,064	126,451	31,613	80x30

조성사업준공현황(계속)

Farmland Development Projects(Cont'd)

Unit : Areaha
Cost ... 1,000 Won

용수로 Irrigation Canal						배수로 Drainage Canal						사업구분 Project Source
간선 Main			지선 Second			간선 Main			지선 Second			
토공 Earth- Works (조/m)	공작물 Structures		토공 Earth- Works (조/m)	공작물 Structures		토공 Earth- Works (조/m)	공작물 Structures		토공 Earth- Works (조/m)	공작물 Structures		
	연장 Length (m)	개소 Place		연장 Length (m)	개소 Place		연장 Length (m)	개소 Place		연장 Length (m)	개소 Place	
-	-	-	-	874	2	-	223	1	-	437	1	단독사업
8/2,228	6,630	18	5/1,733	22,304	127	6/1,393	5,823	19	23/5,316	7,876	43	
-	2,171	3	-	944	3	-	2,773	8	-	453	1	단독사업
-	1,250	2	-	1,540	6	-	450	1	-	516	4	단독사업
-	-	-	1/748	748	1	-	-	-	1/631	631	1	단독사업
-	-	-	-	8,661	18	-	1,900	5	-	3,114	8	하천개수병행사업
-	-	-	-	1,177	4	-	-	-	-	119	1	단독사업
-	-	-	-	50	1	-	-	-	3/122	-	-	단독사업
-	-	-	-	25	2	-	-	-	5/199	-	-	단독사업
-	474	1	-	1,082	4	2/800	-	-	6/1,050	-	-	단독사업
-	400	2	-	1,190	2	1/312	-	-	4/985	-	-	단독사업
-	-	-	-	867	3	-	-	-	2/575	-	-	단독사업
7/1,654	1,654	7	-	-	-	-	700	5	-	480	2	하천개수병행사업
-	681	3	-	451	3	-	-	-	-	772	3	단독사업
1/574	-	-	4/985	1,668	4	3/281	-	-	-	300	2	단독사업
-	-	-	-	2,702	31	-	-	-	2/1,754	1,440	19	단독사업
-	-	-	-	1,199	45	-	-	-	-	51	2	단독사업

21. 농 업 생 산 기 반

Completion Status of

단위: 면적...헥타아르
금액.....천원

(2) 배수개선 Drainage Improvement

시 도	시 군	지구명 Name of project Unit	인가년월일 Date of Establishment Authorized	공 사 기 간 Construction Period	준공면적 Completed Area	사 업 비 Project Cost			
						계 Total	국고보조금 Government Subsidy	지방비 Local Government Loan	장기채 Long-term Loan
총 계		12			901.7	31,873,893	29,156,907	2,716,986	-
경 기도		1			14.0	1,300,000	-	1,300,000	-
	파주시	두 포	'01. 7. 2	'01. 8. 1 ~ '02.10.31	14.0	1,300,000	-	1,300,000	-
충청남도		1			2.0	400,000	400,000	-	-
	아산시	구 성	'02. 6.29	'02.11.12 ~ '02.12.31	2.0	400,000	400,000	-	-
전라북도		1			61.0	2,833,000	2,833,000	-	-
	완주군	신 월	'01.10.11	'01.12. 1 ~ '02.12.30	61.0	2,833,000	2,833,000	-	-
전라남도		2			301.0	6,762,853	6,369,867	392,986	-
	고흥군	구 암	'99.12. 1	'00. 6.17 ~ '02.12.31	91.0	4,142,950	4,142,950	-	-
	신안군	외 남	'00. 4.20	'00. 6.17 ~ '02. 5.10	210.0	2,619,903	2,226,917	392,986	-
경상남도		5			305.0	12,812,412	11,788,412	1,024,000	-
	밀양시	성 덕 원	'01.11.21	'01.11.28 ~ '02.12.27	13.0	850,000	-	850,000	-
	의령군	검 세	'99.11.30	'99.11.30 ~ '02. 2.28	258.0	11,788,412	11,788,412	-	-
		화 양	'02.11.20	'02. 4.10 ~ '02. 8.30	17.0	54,000	-	54,000	-
		추 산	'02.11.20	'02. 4.10 ~ '02. 8.30	13.0	70,000	-	70,000	-
		아 근	'02.11.20	'02. 4.10 ~ '02. 8.30	4.0	50,000	-	50,000	-
제 주도		2			218.7	7,765,628	7,765,628	-	-
	북제주군	구 업	'00. 8. 4	'00.10. 9 ~ '02. 9.28	64.0	1,814,000	1,814,000	-	-
	남제주군	남 원	'98.12.14	'98.12.31 ~ '02. 2.25	154.7	5,951,628	5,951,628	-	-

시 도	시 군	Natural Drainage				기 계			수원공명 Name of Facilities	마 력 HP
		승 수 로 Catch Canal				배 수 감 문 Seadike Sluice				
		간 선 Main		지 선 Second		규 격 Size (m×m)	련 No. of	형 식 Type		
		토 공 Earthworks (조/m)	공작물 Structures (개소)	토 공 Earthworks (조/m)	공작물 Structures (개소)					
총 계		-	-	1/150	1			12	1,175	
경 기도		-	-	-	-			1	100	
	파주시	-	-	-	-			두 포	100	
충청남도		-	-	-	-			1	-	
	아산시	-	-	-	-			구 성	-	
전라북도		-	-	-	-			1	-	
	완주군	-	-	-	-			신 월	-	
전라남도		-	-	1/150	1			2	225	
	고흥군	-	-	-	-			구 암 제	175	
		-	-	-	-				50	
경상남도		-	-	1/150	1			외 남	-	
	밀양시	-	-	-	-			5	850	
	의령군	-	-	-	-			성 덕 원	200	
		-	-	-	-			안 태	300	
		-	-	-	-			화 양	100	
		-	-	-	-			추 산	200	
		-	-	-	-			아 근	50	
제 주도		-	-	-	-			2	-	
	북제주군	-	-	-	-			구 업	-	
	남제주군	-	-	-	-			남 원	-	

21. 농 업 생 산 기 반 Completion Status of

단위: 면적...헥타아르
금액.....천원 (3) 개 간 Slope land Reclamation

시 도 Province	시 군 Si and Gun	지구명 Name of Project Unit	인가년월일 Date of Establishment Authorized	공사기간 Construction Period	개발면적 Development Area			사 업 비		
					계 Total	개 간 Slope land Reclamation	공공용지 Public Area	계 Total	국고보조금 Government Subsidy	장 기 채 Long-term Loan
총 계 Total		152			193.9	193.9	-	3,665,067	-	-
인천광역시 Incheon-gwgyeoksi		1			8.4	8.4	-	754,687	-	-
	옹진군 Ongjin-gun	선재	'02.12.28	'01. 1. 1 ~ '02.11.30	8.4	8.4	-	754,687	-	-
울산광역시 Ulsan-gwangyeoksi		3			0.6	0.6	-	4,600	-	-
	울주군 Ulju-gun	석천	'01. 1.29	'01. 2. 5 ~ '02. 9.16	0.2	0.2	-	1,500	-	-
		석천	'01. 2.14	'01. 2.19 ~ '02. 9.16	0.2	0.2	-	1,500	-	-
		석천	'01. 2.14	'01. 2.19 ~ '02. 9.16	0.2	0.2	-	1,600	-	-
경기도 Gyeonggi-do		3			1.3	1.3	-	36,162	-	-
	김포시 Gimpo-si	가금	'01. 1.19	'01. 1.19 ~ '02.11.19	0.3	0.3	-	5,000	-	-
	양평군 Yangpyeong-gun	용문	'02. 1.25	'02. 2. 5 ~ '02. 7.27	0.9	0.9	-	22,980	-	-
		개군	'02. 1.25	'02.11.26 ~ '03. 2.18	0.1	0.1	-	8,182	-	-
강원도 Gangwon-do		26			19.5	19.5	-	533,406	-	-
	강릉시 Gangneung-si	고단	'02. 3. 2	'02. 3. 2 ~ '02. 9. 1	0.5	0.5	-	43,212	-	-
		대기	'02. 3.19	'02. 3.19 ~ '02. 9.18	0.7	0.7	-	57,954	-	-
		산성우리	'02. 1.21	'02. 1.21 ~ '02. 7.20	0.7	0.7	-	58,227	-	-
		대기	'02. 4. 9	'02. 4. 9 ~ '02.10. 8	0.6	0.6	-	52,416	-	-
		대기	'02. 5. 6	'02. 5. 6 ~ '02.11. 5	0.7	0.7	-	58,383	-	-
		어단리	'02. 8.13	'02. 8.13 ~ '02.12.12	0.7	0.7	-	57,143	-	-
	삼척시 Samcheok-si	근덕동막	'02. 2. 1	'02. 2.26 ~ '02. 6.11	0.3	0.3	-	3,000	-	-
	홍천군 Hongcheon-gun	반곡	'99. 8.28	'99. 8.29 ~ '02. 2.14	0.9	0.9	-	12,000	-	-

21. 농 업 생 산 기 반 Completion Status of

단위: 면적...헥타아르
금액.....천원

시 도	시 군	지구명	인가년월일	공사기간	개발면적 Development Area			사 업 비		
					계	개 간	공공용지	계	국고보조금	장 기 채
Province	Si and Gun	Name of Project Unit	Date of Establishment Authorized	Construction Period	Total	Slopeland Reclamation	Public Area	Total	Government Subsidy	Long-term Loan
		답 풍	'00. 2.18	'00. 2.19 ~ '02. 5.30	1.1	1.1	-	14,000	-	-
		패 석	'00. 7.14	'00. 7.15 ~ '02. 2.17	1.1	1.1	-	15,000	-	-
		모 곡	'00. 7.14	'00. 7.15 ~ '02. 9.11	2.2	2.2	-	31,000	-	-
		답 풍	'00. 7.15	'00. 7.16 ~ '02. 7.10	0.6	0.6	-	8,000	-	-
		화상대	'00. 9.15	'00. 9.16 ~ '02. 4.18	0.8	0.8	-	11,000	-	-
		상오안	'01. 2.12	'01. 2.13 ~ '02.12. 5	0.4	0.4	-	7,000	-	-
		자 운	'01. 3.12	'01. 3.13 ~ '02. 6. 9	1.0	1.0	-	12,000	-	-
		장전평	'01. 3.31	'01. 4. 1 ~ '02. 6. 9	2.7	2.7	-	40,000	-	-
		철 정	'01. 6.27	'01. 6.28 ~ '02. 5.11	0.6	0.6	-	8,000	-	-
		유 치	'01.11.15	'01.11.16 ~ '02. 7.17	0.3	0.3	-	4,000	-	-
	횡 성 군 Hoengseong-gun	소 사	'00. 1.20	'00. 2.11 ~ '02. 7.24	0.5	0.5	-	1,721	-	-
		소 사 1	'00.12.28	'01. 1.14 ~ '02. 7.24	0.5	0.5	-	9,500	-	-
		유 현	'00. 4.21	'00. 4.27 ~ '02. 7.24	0.2	0.2	-	1,720	-	-
		화 동	'01. 3.12	'01. 4. 1 ~ '02. 6.10	0.5	0.5	-	1,974	-	-
		춘 당	'01. 2. 9	'01. 2.12 ~ '02.12.30	0.7	0.7	-	9,447	-	-
		갑 천	'01. 5.11	'01. 5.11 ~ '02.12.17	0.3	0.3	-	1,800	-	-
		강 립	'00.11.29	'00.12. 1 ~ '02. 6.10	0.7	0.7	-	7,109	-	-
	철 원 군 Cheorwon-gun	문 혜	'02. 5.21	'02. 2.21 ~ '02. 9. 2	0.2	0.2	-	7,800	-	-
충 청 남 도 Chungcheongnam-do		17			12.4	12.4	-	293,893	-	-
	보 령 시 Boryeong-si	개 화	'02. 2.25	'02. 2.26 ~ '02. 9.13	0.6	0.6	-	15,000	-	-

조성사업준공현황(계속)

Farmland Development Projects(Cont'd)

Unit : Area ha
Cost ... 1,000 Won

Project Cost			급지별개간면적 Area of Grade				배수로 Drainage Canal				사업구분 Project Source	
지방비 Local Government Subsidy	농민부담 Farmer's Burden	기타 Others	계 Total	1급지 (0-5%)	2급지 (6-15%)	3급지 (16-25%)	4급지 (26-35%)	계 Total (조/m)	배수구 Drain Outlet (조/m)	송수구 Catch Drain (조/m)		기타 Others (조/m)
-	14,000	-	1.1	-	1.1	-	-	-	-	-	-	민간인 자력개발
-	15,000	-	1.1	-	1.1	-	-	-	-	-	-	민간인 자력개발
-	31,000	-	2.2	-	2.2	-	-	-	-	-	-	민간인 자력개발
-	8,000	-	0.6	-	0.6	-	-	-	-	-	-	민간인 자력개발
-	11,000	-	0.8	-	0.8	-	-	-	-	-	-	민간인 자력개발
-	7,000	-	0.4	-	0.4	-	-	-	-	-	-	민간인 자력개발
-	12,000	-	1.0	-	1.0	-	-	-	-	-	-	민간인 자력개발
-	40,000	-	2.7	2.7	-	-	-	-	-	-	-	민간인 자력개발
-	8,000	-	0.6	-	0.6	-	-	-	-	-	-	민간인 자력개발
-	4,000	-	0.3	-	0.3	-	-	-	-	-	-	민간인 자력개발
-	1,721	-	0.5	-	-	-	0.5	-	-	-	-	민간인 자력개발
-	9,500	-	0.5	0.5	-	-	-	-	-	-	-	민간인 자력개발
-	1,720	-	0.2	-	0.2	-	-	-	-	-	-	민간인 자력개발
-	1,974	-	0.5	-	0.5	-	-	-	-	-	-	민간인 자력개발
-	9,447	-	0.7	-	0.7	-	-	-	-	-	-	민간인 자력개발
-	1,800	-	0.3	-	0.3	-	-	-	-	-	-	민간인 자력개발
-	7,109	-	0.7	-	0.7	-	-	-	-	-	-	민간인 자력개발
-	7,800	-	0.2	-	0.2	-	-	-	-	-	-	민간인 자력개발
-	293,893	-	12.4	7.2	5.2	-	-	4/875	3/777	1/98	-	
-	15,000	-	0.6	-	0.6	-	-	2/365	1/267	1/98	-	민간인 자력개발

21. 농 업 생 산 기 반 Completion Status of

단위: 면적...헥타아르
금액.....천원

시 도 Province	시 군 Si and Gun	지구명 Name of Project Unit	인가년월일 Date of Establishment Authorized	공사기간 Construction Period	개발면적 Development Area			사 업 비		
					계 Total	개 간 Slopeland Recla- mation	공공용지 Public Area	계 Total	국고보조금 Government Subsidy	장 기 채 Long-term Loan
전 라 북 도 Jeollabuk-do	서 산 시 Seosan-si	인 지	'01.12.27	'01.12.27 ~ '02. 3.23	0.7	0.7	-	12,000	-	-
		팔 봉	'02. 2.23	'02. 2.23 ~ '02.11.14	0.2	0.2	-	6,000	-	-
		지 곡	'01.10.25	'01.10.25 ~ '02. 4. 9	0.8	0.8	-	14,000	-	-
		성 연	'01.12.12	'01.10. 4 ~ '02. 3.15	0.1	0.1	-	5,000	-	-
		음 암	'02. 6. 3	'02. 6. 3 ~ '02. 9.30	0.1	0.1	-	3,000	-	-
		운 산	'02. 3.15	'02. 3.15 ~ '02. 9.24	0.6	0.6	-	10,000	-	-
		고 북	'02. 1. 8	'02. 1. 8 ~ '02.10. 5	1.2	1.2	-	18,000	-	-
		갈 산 동	'02. 3.10	'02. 3.10 ~ '02.11.30	1.3	1.3	-	19,500	-	-
	청 양 군 Cheongyang-gun	용 마	'01.11.20	'01.11.20 ~ '02. 4.25	1.4	1.4	-	61,543	-	-
		구 룡	'02. 3.12	'02. 3.12 ~ '02. 4.25	0.8	0.8	-	2,550	-	-
	홍 성 군 Hongseong-gun	화 봉	'01. 8.30	'01. 8.30 ~ '02. 9.12	0.7	0.7	-	26,900	-	-
		팔 패	'01.10.31	'01.10.31 ~ '02. 3.28	0.9	0.9	-	9,800	-	-
		상 하	'02. 2. 1	'02. 2. 1 ~ '02. 8.13	0.3	0.3	-	8,000	-	-
	예 산 군 Yesan-gun	대 울	'00.12.27	'00.12.27 ~ '02. 1. 2	0.7	0.7	-	17,000	-	-
		봉 립	'01.12.22	'01.12.22 ~ '02. 4.22	1.0	1.0	-	42,800	-	-
계 정		'01.12.22	'01.12.22 ~ '02. 8.24	1.0	1.0	-	22,800	-	-	
전 라 북 도 Jeollabuk-do		51			110.6	110.6	-	1,180,652	-	-
	익 산 시 Iksan-si	석 왕	'02. 1.22	'02. 1.30 ~ '02. 6.28	6.9	6.9	-	112,228	-	-
		용 동	'02. 3.22	'02. 3.10 ~ '02. 6.12	9.4	9.4	-	152,891	-	-
		금 마	'02. 5. 6	'02. 5.15 ~ '03. 1. 6	9.7	9.7	-	157,770	-	-

조성사업준공현황(계속)

Farmland Development Projects(Cont'd)

Unit : Area ha
Cost ... 1,000 Won

Project Cost			급지별개간면적 Area of Grade				배수로 Drainage Canal				사업구분 Project Source	
지방비 Local Government Subsidy	농민부담 Farmer's Burden	기타 Others	계 Total	1급지 (0-5%)	2급지 (6-15%)	3급지 (16-25%)	4급지 (26-35%)	계 Total (조/m)	배수구 Drain Outlet (조/m)	승수구 Catch Drain (조/m)		기타 Others (조/m)
-	12,000	-	0.7	0.7	-	-	-	-	-	-	-	민간인 자력개발
-	6,000	-	0.2	0.2	-	-	-	-	-	-	-	민간인 자력개발
-	14,000	-	0.8	0.8	-	-	-	-	-	-	-	민간인 자력개발
-	5,000	-	0.1	0.1	-	-	-	-	-	-	-	민간인 자력개발
-	3,000	-	0.1	0.1	-	-	-	-	-	-	-	민간인 자력개발
-	10,000	-	0.6	0.6	-	-	-	-	-	-	-	민간인 자력개발
-	18,000	-	1.2	1.2	-	-	-	-	-	-	-	민간인 자력개발
-	19,500	-	1.3	1.3	-	-	-	-	-	-	-	민간인 자력개발
-	61,543	-	1.4	1.4	-	-	-	1/385	1/385	-	-	민간인 자력개발
-	2,550	-	0.8	0.8	-	-	-	1/125	1/125	-	-	민간인 자력개발
-	26,900	-	0.7	-	0.7	-	-	-	-	-	-	민간인 자력개발
-	9,800	-	0.9	-	0.9	-	-	-	-	-	-	민간인 자력개발
-	8,000	-	0.3	-	0.3	-	-	-	-	-	-	민간인 자력개발
-	17,000	-	0.7	-	0.7	-	-	-	-	-	-	민간인 자력개발
-	42,800	-	1.0	-	1.0	-	-	-	-	-	-	민간인 자력개발
-	22,800	-	1.0	-	1.0	-	-	-	-	-	-	민간인 자력개발
230,000	950,652	-	110.7	2.4	103.3	-	-	8/7,119	8/7,119	-	-	
-	112,228	-	6.9	-	6.9	-	-	1,380	1,380	-	-	민간인 자력개발
-	152,891	-	9.4	-	9.4	-	-	1,880	1,880	-	-	민간인 자력개발
-	157,770	-	9.7	-	9.7	-	-	1,940	1,940	-	-	민간인 자력개발

21. 농 업 생 산 기 반 Completion Status of

단위: 면적...헥타아르
금액.....천원

시 도	시 군	지구명	인가년월일	공사기간	개발면적 Development Area			사 업 비		
					계	개 간	공공용지	계	국고보조금	장 기 채
Province	Si and Gun	Name of Project Unit	Date of Establishment Authorized	Construction Period	Total	Slopeland Reclamation	Public Area	Total	Government Subsidy	Long-term Loan
		성 당	'02. 5. 16	'02. 5. 16 ~ '02. 11. 8	4.2	4.2	-	68,313	-	-
	진 안 군 Jinan-gun	구 룡	'02. 3. 18	'02. 4. 1 ~ '02. 12. 31	0.9	0.9	-	7,908	-	-
		가 막	'02. 3. 18	'02. 4. 1 ~ '02. 12. 31	1.8	1.8	-	16,293	-	-
		가 립	'02. 3. 18	'02. 4. 1 ~ '02. 12. 31	1.1	1.1	-	10,449	-	-
		노 성	'02. 3. 18	'02. 4. 1 ~ '02. 12. 31	7.8	7.8	-	72,148	-	-
		신 괴	'02. 3. 18	'02. 4. 1 ~ '02. 12. 31	0.3	0.3	-	2,992	-	-
		성 산	'02. 3. 18	'02. 4. 1 ~ '02. 12. 31	0.6	0.6	-	5,246	-	-
		주 평	'02. 3. 18	'02. 4. 1 ~ '02. 12. 31	6.2	6.2	-	56,613	-	-
		갈 현	'02. 3. 18	'02. 4. 1 ~ '02. 12. 31	0.3	0.3	-	2,868	-	-
		백 운 동	'02. 3. 18	'02. 4. 1 ~ '02. 12. 31	0.8	0.8	-	7,534	-	-
		도 통	'02. 3. 18	'02. 4. 1 ~ '02. 12. 31	0.9	0.9	-	8,468	-	-
		좌 포	'02. 3. 18	'02. 4. 1 ~ '02. 12. 31	2.0	2.0	-	18,400	-	-
		동 촌	'02. 3. 18	'02. 4. 1 ~ '02. 12. 31	1.2	1.2	-	10,544	-	-
		강 정	'02. 3. 18	'02. 4. 1 ~ '02. 12. 31	2.6	2.6	-	23,621	-	-
		덕 천	'02. 3. 18	'02. 4. 1 ~ '02. 12. 31	4.7	4.7	-	43,086	-	-
		황 금	'02. 3. 18	'02. 4. 1 ~ '02. 12. 31	2.5	2.5	-	23,288	-	-
		궁 향	'02. 3. 18	'02. 4. 1 ~ '02. 12. 31	0.4	0.4	-	3,696	-	-
		수 향	'02. 3. 18	'02. 4. 1 ~ '02. 12. 31	4.8	4.8	-	44,478	-	-
		두 남	'02. 3. 18	'02. 4. 1 ~ '02. 12. 31	1.3	1.3	-	12,202	-	-
		세 동	'02. 3. 18	'02. 4. 1 ~ '02. 12. 31	2.9	2.9	-	26,836	-	-

21. 농 업 생 산 기 반 Completion Status of

단위: 면적...헥타아르
금액.....천원

시 도	시 군	지구명	인가년월일	공사기간	개발면적 Development Area			사 업 비		
					계	개 간	공공용지	계	국고보조금	장 기 채
Province	Si and Gun	Name of Project Unit	Date of Establishment Authorized	Construction Period	Total	Slopeland Reclamation	Public Area	Total	Government Subsidy	Long-term Loan
		거 석	'02. 3.18	'02. 4. 1 ~ '02.12.31	0.5	0.5	-	4,972	-	-
		신 경	'02. 3.18	'02. 4. 1 ~ '02.12.31	1.3	1.3	-	11,528	-	-
		갈 용	'02. 3.18	'02. 4. 1 ~ '02.12.31	1.8	1.8	-	16,792	-	-
		운 봉	'02. 3.18	'02. 4. 1 ~ '02.12.31	0.6	0.6	-	5,382	-	-
		대 불	'02. 3.18	'02. 4. 1 ~ '02.12.31	2.0	2.0	-	17,956	-	-
		용 덕	'02. 3.18	'02. 4. 1 ~ '02.12.31	0.7	0.7	-	6,700	-	-
	장 수 군 Jangsu-gun	덕 산	'02. 1.19	'02. 1.19 ~ '02.12.21	7.1	7.1	-	107,000	-	-
		오 산	'02.11. 5	'02.11. 5 ~ '02.12.30	1.0	1.0	-	15,000	-	-
		논 곡	'02. 4.24	'02. 4.24 ~ '02.12.30	0.9	0.9	-	15,000	-	-
		금 덕 1	'02. 6.13	'02. 6.13 ~ '02.12.30	3.0	3.0	-	45,000	-	-
		금 덕 2	'02. 9.16	'02. 9.16 ~ '02.12.30	1.5	1.5	-	22,000	-	-
	임 실 군 Imsil-gun	금 성	'00. 4.28	'00. 4.28 ~ '02.12.31	0.7	0.7	-	-	-	-
		주 천	'00.11. 9	'00.11. 9 ~ '02.12.31	0.8	0.8	-	-	-	-
		망 전	'00.11. 9	'00.11. 9 ~ '02.12.31	0.7	0.7	-	-	-	-
		가 덕	'01. 3. 8	'01. 3. 8 ~ '02.12.31	0.4	0.4	-	-	-	-
		두 월	'01. 4.14	'01. 4.14 ~ '02.12.31	0.5	0.5	-	-	-	-
		둔 덕	'02. 2.18	'02. 2.18 ~ '02.12.31	1.3	1.3	-	-	-	-
		죽 계	'02. 1.23	'02. 1.23 ~ '02.12.31	1.0	1.0	-	-	-	-
		옥 전	'01.12. 8	'01.12. 8 ~ '02.12.31	1.5	1.5	-	-	-	-
		두 북	'01.12.20	'01.12.20 ~ '02.12.31	3.3	3.3	-	-	-	-

21. 농 업 생 산 기 반 Completion Status of

단위: 면적...헥타아르
금액.....천원

시 도	시 군	지구명	인가년월일	공사기간	개발면적 Development Area			사 업 비			
					계	개 간	공공용지	계	국고보조금	장 기 채	
Province	Si and Gun	Name of Project Unit	Date of Establishment Authorized	Construction Period	Total	Slopeland Reclamation	Public Area	Total	Government Subsidy	Long-term Loan	
전 라 남 도 Jeollanam-do	고 창 군 Gochang-gun	석 두	'01.12.17	'01.12.17 ~ '02.12.31	1.4	1.4	-	-	-	-	
		오 지	'02. 2.18	'02. 2.18 ~ '02.12.31	1.3	1.3	-	-	-	-	
		학 정	'01.12.18	'01.12.18 ~ '02.12.31	0.6	0.6	-	-	-	-	
		선 거	'02. 7. 5	'02. 7. 5 ~ '02.12.31	0.4	0.4	-	-	-	-	
		회 룡	'01. 6.20	'01. 6.21 ~ '02. 3.20	0.9	0.9	-	4,070	-	-	
		사 포	'02. 4. 4	'02. 4. 4 ~ '02. 7. 3	0.1	0.1	-	1,900	-	-	
		신 대	'00. 9.23	'00. 9.24 ~ '01. 6.23	0.5	0.5	-	3,480	-	-	
		선 동	'98. 5. 4	'98. 5. 5 ~ '98. 7. 3	1.5	1.5	-	16,000	-	-	
		41			33.5	33.5	-	493,967	-	-	
		곡 성 군 Gokseong-gun	수 곡	'00. 7.10	'00. 7.10 ~ '02. 4.11	0.4	0.4	-	8,000	-	-
	마 전		'00. 9.30	'00. 9.30 ~ '02. 4.11	1.0	1.0	-	19,000	-	-	
	당 월		'01. 6.11	'01. 6.11 ~ '02. 4.11	1.4	1.4	-	23,000	-	-	
	경 약		'01. 3.30	'01. 3.30 ~ '02. 5.28	2.2	2.2	-	53,990	-	-	
	청 계		'02. 6.28	'02. 6.28 ~ '02. 9.13	1.6	1.6	-	7,304	-	-	
	합 강		'01. 3. 8	'01. 3. 8 ~ '02.10.25	2.6	2.6	-	49,390	-	-	
	고 흥 군 Goheung-gun		대 흥	'01. 5.31	'01. 6. 1 ~ '02. 4. 9	0.5	0.5	-	11,180	-	-
			신 평	'01.10.12	'01.10.13 ~ '02. 4. 9	0.4	0.4	-	9,280	-	-
			매 곡	'01. 9. 9	'01. 9.10 ~ '02. 4. 9	0.3	0.3	-	3,450	-	-
			신 촌	'01. 5.31	'01. 6. 1 ~ '02. 4. 9	0.6	0.6	-	12,510	-	-
		신 안	'01. 8. 1	'01. 8. 2 ~ '02. 4.11	0.1	0.1	-	1,107	-	-	

조성사업준공현황(계속)

Farmland Development Projects(Cont'd)

Unit : Area ha
Cost ... 1,000 Won

Project Cost			급지별개간면적 Area of Grade				배수로 Drainage Canal				사업구분 Project Source	
지방비 Local Government Subsidy	농민부담 Farmer's Burden	기타 Others	계 Total	1급지 (0-5%)	2급지 (6-15%)	3급지 (16-25%)	4급지 (26-35%)	계 Total (조/m)	배수구 Drain Outlet (조/m)	승수구 Catch Drain (조/m)		기타 Others (조/m)
-	-	-	1.4	-	1.4	-	-	-	-	-	-	민간인 자력개발
-	-	-	1.3	-	1.3	-	-	-	-	-	-	민간인 자력개발
-	-	-	0.7	-	0.7	-	-	-	-	-	-	민간인 자력개발
-	-	-	0.4	-	-	0.4	-	-	-	-	-	민간인 자력개발
-	4,070	-	0.9	0.9	-	-	-	2/394	2/394	-	-	민간인 자력개발
-	1,900	-	0.1	0.1	-	-	-	1/90	1/90	-	-	민간인 자력개발
-	3,480	-	0.5	0.5	-	-	-	2/225	2/225	-	-	민간인 자력개발
-	16,000	-	1.5	0.9	0.6	-	-	3/370	3/370	-	-	민간인 자력개발
-	493,967	-	40.0	2.1	33.7	4.2	-	58/40,429	50/37,735	3/2,218	5/476	
-	8,000	-	0.4	-	0.4	-	-	3/115	2/95	-	1/20	민간인 자력개발
-	19,000	-	1.4	-	1.4	-	-	4/330	3/290	1/40	-	민간인 자력개발
-	23,000	-	1.4	-	1.4	-	-	3/311	2/129	-	1/182	민간인 자력개발
-	53,990	-	2.2	-	2.2	-	-	3/260	2/190	-	1/70	민간인 자력개발
-	7,304	-	1.6	-	1.6	-	-	3/389	2/279	-	1/110	민간인 자력개발
-	49,390	-	2.6	-	2.6	-	-	6/510	5/450	-	1/60	민간인 자력개발
-	11,180	-	4.8	-	4.8	-	-	2/230	2/230	-	-	민간인 자력개발
-	9,280	-	0.4	0.4	-	-	-	1/89	1/89	-	-	민간인 자력개발
-	3,450	-	0.3	-	-	0.3	-	1/131	1/131	-	-	민간인 자력개발
-	12,510	-	0.6	-	0.6	-	-	2/50	2/50	-	-	민간인 자력개발
-	1,107	-	0.1	-	0.1	-	-	1/226	1/226	-	-	민간인 자력개발

21. 농 업 생 산 기 반 Completion Status of

단위: 면적...헥타아르
금액.....천원

시 도	시 군	지구명	인가년월일	공사기간	개발면적 Development Area			사 업 비		
					계	개 간	공공용지	계	국고보조금	장 기 채
Province	Si and Gun	Name of Project Unit	Date of Establishment Authorized	Construction Period	Total	Slopeland Reclamation	Public Area	Total	Government Subsidy	Long-term Loan
		용 동	'01. 9.20	'01. 9.20 ~ '02. 4.12	0.7	0.7	-	21,350	-	-
		천 학	'01. 5.20	'01. 5.21 ~ '02. 4.12	1.7	1.7	-	11,740	-	-
		장 계	'01. 8. 1	'01. 8. 2 ~ '02. 4.12	0.1	0.1	-	1,001	-	-
		송 강	'01.11. 3	'01.11. 4 ~ '02. 4.12	0.6	0.6	-	16,160	-	-
		호 덕	'01. 5.20	'01. 5.21 ~ '02. 2.20	1.4	1.4	-	11,740	-	-
		대 전	'01.10. 9	'01.10.10 ~ '02. 2.26	0.8	0.8	-	22,880	-	-
		가 야	'01. 1.15	'01. 1.16 ~ '02. 2.28	0.8	0.8	-	12,500	-	-
		유 둔	'01. 8.13	'01. 8.14 ~ '02. 2.27	0.6	0.6	-	7,620	-	-
		덕 압	'01. 8.13	'01. 8.14 ~ '02. 2.27	0.8	0.8	-	8,820	-	-
		도 천	'01. 1. 3	'01. 8.14 ~ '02. 2.28	1.1	1.1	-	10,210	-	-
		도 덕	'01.10. 9	'01. 8.14 ~ '02. 2.27	0.7	0.7	-	8,220	-	-
	보 성 군 Boseong-gun	보성,옥평	'01. 9. 7	'01.10. 7 ~ '02.12.10	0.9	0.9	-	6,600	-	-
		득량,송곡	'01. 9. 7	'01.10.12 ~ '02.11.20	0.5	0.5	-	8,400	-	-
		회천,천포	'01.10. 4	'01.10. 4 ~ '02.11.10	0.7	0.7	-	4,600	-	-
		회천,벽교	'01.12.22	'01.12.12 ~ '02.12. 2	0.9	0.9	-	9,100	-	-
	화 순 군 Hwasun-gun	춘양가동	'00. 4.10	'00. 4.20 ~ '02. 7.30	0.6	0.6	-	32,900	-	-
		화순도용	'00. 4.18	'00.4.28 ~ '02. 9. 9	0.3	0.3	-	1,760	-	-
		이 양 옥	'00. 8.15	'00. 9. 4 ~ '02. 7.30	0.2	0.2	-	1,820	-	-
		이양구례	'00.10.16	'00.10.26 ~ '02. 6. 3	1.4	1.4	-	37,554	-	-
		화순주도	'00.12.13	'00.12.23 ~ '02.10. 3	0.4	0.4	-	7,282	-	-

조성사업준공현황(계속)

Farmland Development Projects(Cont'd)

Unit : Area ha
Cost ... 1,000 Won

Project Cost			급지별개간면적 Area of Grade				배수로 Drainage Canal				사업구분	
지방비	농민부담	기타	계	1급지	2급지	3급지	4급지	계	배수구	승수구		기타
Local Government Subsidy	Farmer's Burden	Others	Total	(0-5%)	(6-15%)	(16-25%)	(26-35%)	Total (조/m)	Drain Outlet (조/m)	Catch Drain (조/m)	Others (조/m)	Project Source
-	21,350	-	0.7	-	-	0.7	-	1/563	1/563	-	-	민간인 자력개발
-	11,740	-	1.7	1.7	-	-	-	1/40	1/40	-	-	민간인 자력개발
-	1,001	-	0.1	-	0.1	-	-	1/142	1/142	-	-	민간인 자력개발
-	16,160	-	0.7	-	0.7	-	-	1/340	1/340	-	-	민간인 자력개발
-	11,740	-	1.5	-	-	1.5	-	1/445	1/445	-	-	민간인 자력개발
-	22,880	-	1.3	-	1.3	-	-	1/104	1/104	-	-	민간인 자력개발
-	12,500	-	1.1	-	1.1	-	-	1/39	1/39	-	-	민간인 자력개발
-	7,620	-	0.9	-	-	0.9	-	1/40	1/40	-	-	민간인 자력개발
-	8,820	-	0.8	-	-	0.8	-	1/294	1/294	-	-	민간인 자력개발
-	10,210	-	1.5	-	1.5	-	-	1/165	1/165	-	-	민간인 자력개발
-	8,220	-	0.8	-	0.8	-	-	1/76	1/76	-	-	민간인 자력개발
-	6,600	-	0.9	-	0.9	-	-	2/9,964	2/9,964	-	-	민간인 자력개발
-	8,400	-	0.5	-	0.5	-	-	3/8,524	3/8,524	-	-	민간인 자력개발
-	4,600	-	0.7	-	0.7	-	-	5/6,789	3/4,611	2/2,178	-	민간인 자력개발
-	9,100	-	0.9	-	0.9	-	-	3/7,859	3/7,859	-	-	민간인 자력개발
-	32,900	-	0.6	-	0.6	-	-	240	240	-	-	민간인 자력개발
-	1,760	-	0.3	-	0.3	-	-	50	50	-	-	민간인 자력개발
-	1,820	-	0.2	-	0.2	-	-	72	72	-	-	민간인 자력개발
-	37,554	-	1.4	-	1.4	-	-	515	515	-	-	민간인 자력개발
-	7,282	-	0.4	-	0.4	-	-	210	210	-	-	민간인 자력개발

21. 농 업 생 산 기 반 Completion Status of

단위: 면적...헥타아르
금액.....천원

시 도 Province	시 군 Si and Gun	지구명 Name of Project Unit	인가년월일 Date of Establishment Authorized	공사기간 Construction Period	개발면적 Development Area			사 업 비			
					계 Total	개 간 Slopeland Reclamation	공공용지 Public Area	계 Total	국고보조금 Government Subsidy	장 기 채 Long-term Loan	
경 상 북 도 Gyeongsangbuk-do	강 진 군 Gangjin-gun	도암원천	'01. 9. 6	'01.10. 6 ~ '02.10.24	0.3	0.3	-	3,808	-	-	
		동북읍애	'01.10.16	'01.10.26 ~ '02. 9. 4	0.3	0.3	-	16,250	-	-	
		능주광사	'02. 5.31	'02. 6.10 ~ '02.12. 2	0.4	0.4	-	4,431	-	-	
		지 석	'99. 1.19	'99. 1.20 ~ '02. 2.15	1.7	1.7	-	8,000	-	-	
		학 장	'99. 6.22	'99. 6.23 ~ '02. 8.22	1.1	1.1	-	5,000	-	-	
		수 양	'99.11.11	'99.11.12 ~ '02. 3. 2	1.3	1.3	-	5,000	-	-	
		홍 학	'00. 2.23	'00. 2.24 ~ '02. 3. 2	1.0	1.0	-	4,000	-	-	
	장 성 군 Jangseong-gun	저 두	'01. 8. 6	'01. 8. 7 ~ '02. 3. 2	0.3	0.3	-	2,000	-	-	
		수 욱	'02. 5.10	'02. 5. 1 ~ '02. 9.30	0.1	0.1	-	1,010	-	-	
		수 양	'02. 5.10	'02. 5. 1 ~ '02.11.30	0.7	0.7	-	4,000	-	-	
	8					6.8	6.8	-	358,620	-	-
	경 주 시 Gyeongju-si	대 현	'01.12. 6	'01.12. 6 ~ '02.11.30	2.3	2.3	-	12,800	-	-	
		감 산	'00. 2.19	'00. 3. 1 ~ '02. 9.30	0.9	0.9	-	50,000	-	-	
		창 진	'01. 4.28	'01. 5. 3 ~ '02.11.11	0.5	0.5	-	68,000	-	-	
상 줄		'01.11.13	'01.11.13 ~ '02. 6.17	0.7	0.7	-	43,890	-	-		
보 계		'02. 1. 3	'02. 1. 3 ~ '02.11.29	0.4	0.4	-	82,535	-	-		
내 줄		'02. 2. 2	'02. 2.14 ~ '02. 7. 9	0.4	0.4	-	21,000	-	-		
조 와		'02. 3. 9	'02. 3.15 ~ '02.10. 7	0.9	0.9	-	27,500	-	-		
웅 압		'02. 4. 3	'02. 4.10 ~ '02.12.13	0.7	0.7	-	52,895	-	-		
2					0.8	0.8	-	9,080	-	-	
양 산 시 Yongsan-si	사 송	'01. 5.17	'01. 6. 1 ~ '02. 4.30	0.3	0.3	-	580	-	-		
	창 념 군 Changnyeong-gun	우 강	'01.10.25	'01.11. 1 ~ '02.10. 9	0.5	0.5	-	8,500	-	-	

21. 농 업 생 산 기 반 정 비

Completion Status of Farmland

단위: 면적...헥타아르
금액.....천원

(4) 간척 Tidal Land Reclamation

시 도 Province	지 사 Name of District Office	지구명 Name of Project Unit	인 가 년 월 일 Date of Establishment Authorized		준 공 년 월 일 Completed of Establishment		유역면적 Catchment	매립면적 Reclamation Area (ha)
			외곽 Sea Dike	내부 Arade	외곽 Sea Dike	내부 Arade		
총 계		1					4,110.0	827.0
전라남도		1					4,110.0	827.0
	강진군	사내	'89.11.17	'94. 1.29	'94.10.30	'02. 4.30	4,110.0	827.0

시 도 Province	지 사 Name of District Office	Sea Dike				방수제 River Dike (조/m)	양수장 Pumping Station	배수장 Drainage Station	담수지 Water Reservoir (조/ha)
		길 이 Length (조/m)	배수갑문 Sea Dike						
			규격 size	련 No. of	형식 Type				
총 계		1/326		6	-	3/990	3	-	1/310
전라남도		1/326		6	-	3/990	3	-	1/310
	강진군	1/326	4x3	6	-	3/990	3	-	1/310

사 업 준 공 현 황 (계속)

Improvement and Expansion Projects(Cont'd)

Unit : Area ha
Cost ... 1,000 Won

준공면적 Completed Area			개답면적 Conversion to Paddy Field (ha)	사 업 비 (천원)				수원공구분 Other	방 조 제		Province Si and Gun
간척지 Tidal-Land	배후지 Hinter-Land	계 Total		계 Total	국 고 Government Subsidy	지방비 Local Government Subsidy	기 타 Others		방조제 명 칭 Name	형 식 Type	
827.0	200.0	1,027.0	391.0	71,340,678	71,340,678	-	-	1	-	-	Total
827.0	200.0	1,027.0	391.0	71,340,678	71,340,678	-	-	1	-	-	Jeollanam-do
827.0	200.0	1,027.0	391.0	71,340,678	71,340,678	-	-	담수호	사 내	-	Gangjin-gun

용 수 로 Irrigation Canal						배 수 로 Drainage Canal				Province Si and Gun			
간 선 Main			지 선 Second			지 거 Field Feeder			간 선 Second		지 선 Second		
토 공 Earth-Works (조/m)	공작물 Structures		토 공 Earth-Works (조/m)	공작물 Structures		토 공 Earth-Works (조/m)	공작물 Structures		토 공 Earth-Works	공작물 Structures	토 공 Earth-Works	공작물 Structures	
	연장 Length (m)	개소 Place		연장 Length (m)	개소 Place		연장 Length (m)	개소 Place					
-	10,600	4	-	400	1	-	21,100	47	-	5/3,800	-	52/30,800	Total
-	10,600	4	-	400	1	-	21,100	47	-	5/3,800	-	52/30,800	Jeollanam-do
-	10,600	4	-	400	1	-	21,100	47	-	5/3,800	-	52/30,800	Gangjin-gun

21. 농 업 생 산 기 반

Completion Status of

단위: 면적...헥타아르 다. 농업기반공사 지사별 By KARICO District Offices
 금액.....천원 (1) 경지정리 Land Consolidation

시 도	지 사	지구명	인가년월일	공사기간	준공면적 Completed Area			사 업 비 Project Cost			구획크기
					계	답	전	계	국고보조금	지방비	
Province	Name of District Office	Name of Project Unit	Date of Establishment Authorized	Construction Period	Total	Paddy Field	Upland	Total	Government Subsidy	Local Government Subsidy	Block Size (m×m)
총 계		80			6,877.6	6,862.1	15.5	145,795,692	97,690,271	48,105,421	
Total											
경 기 도		1			101.5	101.5	-	2,632,000	1,886,000	746,000	
Gyeonggi-do											
	평택 Pyeongtaek	해창 2	'01.11. 9	'01.12. 4 ~ '02. 9.30	101.5	101.5	-	2,632,000	1,886,000	746,000	100x40
강 원 도		4			2,230.4	2,230.4	-	9,530,850	4,401,654	5,129,196	
Gangwon-do											
	홍천·춘천 Hongcheon·Chuncheon	월천	'01.10.18	'01.11.20 ~ '02. 5.30	18.3	18.3	-	858,366	391,146	467,220	100x30
		노천	'01.10.18	'01.11.27 ~ '02. 5.30	17.8	17.8	-	847,986	395,005	452,981	100x30
	영북 Yeongbuk	청간	'01.10.18	'01.11.14 ~ '02. 6.10	2,061.0	2,061.0	-	1,035,529	463,021	572,508	100x40
	철원 Cheorwon	하갈 1	'01.10.18	'01.11.20 ~ '02. 5.25	133.3	133.3	-	6,788,969	3,152,482	3,636,487	100x30
충 청 북 도		12			390.0	376.5	13.5	15,335,914	9,069,047	6,266,867	
Chungcheongbuk-do											
	충주·제천 Chungju·Jecheon	신중	'01.11. 9	'01.11.13 ~ '02. 8.31	78.1	78.1	-	2,478,000	1,782,217	695,783	100x100
		운교	'01.11. 9	'01.11.14 ~ '02. 8.31	19.7	19.7	-	1,078,000	509,290	568,710	100x30
		탄방	'01.11. 9	'01.11.12 ~ '02. 8.31	22.6	22.6	-	1,324,000	660,355	663,645	100x30
		적성	'01.11.10	'01.11.13 ~ '02. 8.31	26.2	26.2	-	1,506,000	622,539	883,461	100x30
	청원 Cheongwon	하석	'01.10.26	'01.11.13 ~ '02.10.30	15.3	15.3	-	834,000	335,176	498,824	100x40
	진천 Jincheon	일영	'01.10.26	'01.11.20 ~ '02. 9.30	7.6	7.6	-	412,000	177,446	234,554	100x40
		성터	'01.10.26	'01.11.20 ~ '02. 9.30	18.4	18.4	-	898,000	390,993	507,007	100x40
	괴산 Goesan	석곡	'01.10.26	'01.11.14 ~ '02.10.31	14.0	14.0	-	922,100	498,709	423,391	100x40
	음성 Eumseong	주천	'01.10.22	'01.11.12 ~ '02.10.20	91.4	77.9	13.5	2,513,074	1,916,987	596,087	100x100

조성사업준공현황(계속)

Farmland Development Projects(Cont'd)

Unit : Area ha
Cost ... 1,000 Won

용수로 Irrigation Canal						배수로 Drainage Canal						사업구분 Project Source
간선 Main			지선 Second			간선 Main			지선 Second			
토공 Earth- Works (조/m)	공작물 Structures		토공 Earth- Works (조/m)	공작물 Structures		토공 Earth- Works (조/m)	공작물 Structures		토공 Earth- Works (조/m)	공작물 Structures		
	연장 Length (m)	개소 Place		연장 Length (m)	개소 Place		연장 Length (m)	개소 Place		연장 Length (m)	개소 Place	
4/4,944	9,985	46	552/268,866	420,852	2,942	11/7,191	9,353	73	679/224,690	305,163	2,488	
1/630	630	7	20/10,329	10,329	53	-	-	-	14/6,158	6,158	19	
1/630	630	7	20/10,329	10,329	53	-	-	-	14/6,158	6,158	19	배수개선 병행사업
-	-	-	5/2,329	17,304	141	-	-	-	43/15,030	17,032	81	
-	-	-	-	1,881	11	-	-	-	-	1,234	7	단독사업
-	-	-	-	2,186	13	-	-	-	-	768	8	단독사업
-	-	-	5/2,329	2,329	17	-	-	-	13/2,950	2,950	8	단독사업
-	-	-	-	10,908	100	-	-	-	30/12,080	12,080	58	단독사업
-	136	1	70/23,881	44,117	347	-	-	-	93/26,721	33,361	346	
-	-	-	18/8,280	8,280	64	-	-	-	15/4,590	4,590	45	단독사업
-	-	-	11/2,614	2,614	32	-	-	-	15/4,591	4,591	55	단독사업
-	-	-	11/2,416	2,416	22	-	-	-	15/4,592	4,592	22	단독사업
-	-	-	12/3,901	3,901	39	-	-	-	15/4,593	4,593	14	단독사업
-	-	-	-	3,496	42	-	-	-	-	1,468	17	단독사업
-	-	-	3/979	1,350	3	-	-	-	2/770	1,658	2	단독사업
-	-	-	9/2,547	2,464	9	-	-	-	1/116	1,092	7	단독사업
-	-	-	-	2,474	8	-	-	-	1/117	1,490	6	단독사업
-	136	1	-	7,686	96	-	-	-	22/6,793	1,554	83	단독사업

21. 농 업 생 산 기 반 Completion Status of

단위: 면적...헥타아르
금액.....천원

시 도	지 사	지구명	인가년월일	공사기간	준공면적 Completed Area			사 업 비 Project Cost			구획크기
					계	답	전	계	국고보조금	지방비	
Province	Name of District Office	Name of Project Unit	Date of Establishment Authorized	Construction Period	Total	Paddy Field	Upland	Total	Government Subsidy	Local Government Subsidy	Block Size (m×m)
충 청 남 도 Chungcheongnam-do	옥천·영동 Okcheon-Yeongdong	양 산	'01.10.29	'01.11.19 ~ '02.10.30	80.9	80.9	-	2,505,000	1,823,870	681,130	100x50
		유 전 2	'01.10.29	'01.11.17 ~ '02.10.20	10.5	10.5	-	637,000	256,311	380,689	100x30
		효 목	'01.10.26	'01.11.17 ~ '02.10.20	5.3	5.3	-	228,740	95,154	133,586	101x30
		13			1,182.6	1,182.6	-	32,903,522	24,428,726	8,474,796	
		천 안 도 하	'01.10.30	'01.11. 1 ~ '02.11.30	106.2	106.2	-	3,283,000	2,954,700	328,300	100x90
		공 주 송 선	'01. 1.12	'01.12.10 ~ '02. 6.30	57.6	57.6	-	1,687	1,231	456	100x30
		논 산 수 락	'01.10.18	'01.12. 2 ~ '02.12.14	44.0	44.0	-	1,726,000	1,081,884	644,116	100x40
		신 당 2	'01.10.18	'01.12. 1 ~ '02.12.14	41.4	41.4	-	1,334,000	937,316	396,684	100x40
		서 당	'01.10.30	'01.12. 2 ~ '02.11. 7	78.0	78.0	-	2,106,000	1,671,671	434,329	100x100
		신 화 4	'01.10.30	'01.11.28 ~ '02.11. 7	239.0	239.0	-	6,565,278	5,121,114	1,444,164	100x100
		소 사	'01.10.18	'01.11.29 ~ '02.12.12	108.0	108.0	-	2,884,557	2,048,243	836,314	100x80
		부 여 용 당	'02.10.30	'01.11.30 ~ '02.10.12	159.9	159.9	-	4,190,000	3,278,557	911,443	100x80
		예 산 하 평 1	'01. 9.11	'01.11. 1 ~ '02. 6.30	85.0	85.0	-	1,795,000	1,603,000	192,000	100x100
	신 가	'01. 9.11	'01.11. 1 ~ '02. 6.30	53.0	53.0	-	1,450,000	1,070,176	379,824	100x50	
	서 산 신 야	'01.10.18	'01.11.14 ~ '02. 9.30	116.0	116.0	-	4,011,000	2,353,442	1,657,558	50x100	
	아 산 오 압 2	'01.10.19	'01.12.10 ~ '02. 9.19	38.6	38.6	-	1,960,000	1,029,792	930,208	100x40	
	시 포 2	'01.10.30	'01.11.17 ~ '02. 9.30	55.9	55.9	-	1,597,000	1,277,600	319,400	100x80	
전 라 북 도 Jeollabuk-do		20			1,458.1	1,458.1	-	38,015,573	28,093,577	9,921,996	

조성사업준공현황(계속)

Farmland Development Projects(Cont'd)

Unit : Area ha
Cost ... 1,000 Won

용수로 Irrigation Canal						배수로 Drainage Canal						사업구분
간선 Main			지선 Second			간선 Main			지선 Second			
토공 Earth- Works (조/m)	공작물 Structures		토공 Earth- Works (조/m)	공작물 Structures		토공 Earth- Works (조/m)	공작물 Structures		토공 Earth- Works (조/m)	공작물 Structures		Project Source
	연장 Length (m)	개소 Place		연장 Length (m)	개소 Place		연장 Length (m)	개소 Place		연장 Length (m)	개소 Place	
-	-	-	-	7,377	14	-	-	-	-	6,092	14	단독사업
-	-	-	3/2,994	1,362	10	-	-	-	5/277	1,391	67	단독사업
-	-	-	3/150	697	8	-	-	-	2/282	250	14	단독사업
1/2,460	2,460	11	142/61,756	94,899	620	10/6,172	7,503	63	139/46,986	80,754	428	
-	-	-	-	8,782	45	-	-	-	-	7,965	36	단독사업
-	-	-	14/7,610	7,610	34	-	-	-	26/9,542	9,542	49	농업용수 병행사업
-	-	-	5/482	482	10	-	-	-	17/4,258	4,258	45	농촌용수 병행사업
-	-	-	14/5,298	5,298	49	9/3,654	3,654	45	20/3,738	3,738	33	배수개선 병행사업
1/2,460	2,460	11	17/5,168	5,168	34	-	-	-	21/8,371	8,371	50	배수개선 병행사업
-	-	-	35/15,977	15,977	106	-	-	-	-	-	-	배수개선 병행사업
-	-	-	31/13,393	13,396	87	-	-	-	37/11,311	11,311	40	배수개선 병행사업
-	-	-	26/13,828	13,828	81	1/2,518	2,518	11	18/9,766	9,766	31	배수개선 병행사업
-	-	-	-	5,820	22	-	611	6	-	4,984	17	배수개선 병행사업
-	-	-	-	4,142	65	-	-	-	-	2,265	22	단독사업
-	-	-	-	9,352	16	-	720	1	-	8,555	12	유희지개발 병행사업
-	-	-	-	1,220	11	-	-	-	-	6,699	70	농업용수 병행사업
-	-	-	-	3,824	60	-	-	-	-	3,300	23	단독사업
1/1,854	3,498	13	93/42,237	124,113	981	-	-	-	146/50,718	75,374	909	

조성사업준공현황(계속)

Farmland Development Projects(Cont'd)

Unit : Area ha
Cost ... 1,000 Won

용수로 Irrigation Canal						배수로 Drainage Canal						사업구분 Project Source
간선 Main			지선 Second			간선 Main			지선 Second			
토공 Earth- Works (조/m)	공작물 Structures		토공 Earth- Works (조/m)	공작물 Structures		토공 Earth- Works (조/m)	공작물 Structures		토공 Earth- Works (조/m)	공작물 Structures		
	연장 Length (m)	개소 Place		연장 Length (m)	개소 Place		연장 Length (m)	개소 Place		연장 Length (m)	개소 Place	
-	-	-	-	10,141	103	-	-	-	-	5,262	48	단독사업
-	-	-	-	8,505	112	-	-	-	34/5,164	-	231	단독사업
-	-	-	-	2,312	20	-	-	-	5/1,618	709	45	단독사업
-	-	-	-	3,262	18	-	-	-	11/3,366	1,719	53	단독사업
-	-	-	-	7,674	57	-	-	-	-	7,480	40	단독사업
-	1,644	4	-	10,748	56	-	-	-	-	9,480	40	단독사업
-	-	-	-	4,608	31	-	-	-	-	5,555	24	단독사업
-	-	-	-	4,387	19	-	-	-	-	9,038	13	단독사업
-	-	-	-	9,628	67	-	-	-	-	7,936	47	단독사업
1/1,854	1,854	9	18/7,554	7,554	28	-	-	-	10/8,992	1,876	16	단독사업
-	-	-	16/17,459	17,459	86	-	-	-	35/10,253	6,796	23	단독사업
-	-	-	5/994	994	3	-	-	-	6/2,078	1,400	6	단독사업
-	-	-	-	9,735	114	-	-	-	-	8,039	98	단독사업
-	-	-	-	2,587	17	-	-	-	932	3,072	9	단독사업
-	-	-	-	3,313	33	-	-	-	-	2,801	14	단독사업
-	-	-	30/8,932	8,932	91	-	-	-	14/5,965	536	28	단독사업
-	-	-	17/4,241	4,241	47	-	-	-	24/5,594	1,616	62	농업용수 병행사업
-	-	-	7/2,293	2,293	28	-	-	-	7/1,325	463	33	단독사업

21. 농 업 생 산 기 반 Completion Status of

단위: 면적...헥타아르
금액.....천원

시 도	지 사	지구명	인가년월일	공사기간	준공면적 Completed Area			사 업 비 Project Cost			구획크기
					계	답	전	계	국고보조금	지방비	
Province	Name of District Office	Name of Project Unit	Date of Establishment Authorized	Construction Period	Total	Paddy Field	Upland	Total	Government Subsidy	Local Government Subsidy	Block Size (m×m)
	정 읍 Jeongeup	태 곡	'01.10. 5	'01.11.15 ~ '02. 5.30	49.0	49.0	-	1,293,666	1,029,792	263,874	100x40
		삼 산	'01.10. 5	'01.11.15 ~ '02. 5.30	8.6	8.6	-	228,294	181,728	46,566	100x50
전 라 남 도 Jeollanam-do		9			507.5	507.5	-	14,637,106	10,119,910	4,517,196	
	나 주 Naju	산 제	'01.10.10	'01.11. 7 ~ '02. 5.20	33.9	33.9	-	1,572,268	806,125	766,143	100x30
		구 기 촌	'01.10.10	'01.11. 7 ~ '02. 5.20	20.2	20.2	-	1,004,660	561,991	442,669	100x30
	보 성 Boseong	추 동	'01.10.10	'01.11. 1 ~ '02. 5.20	16.1	16.1	-	920,000	442,658	477,342	30x100
		고 읍	'01.10.10	'01.11.02 ~ '02. 5.20	93.7	93.7	-	1,956,000	1,564,132	391,868	30x100
	화 순 Hwasun	이 양	'01.10.10	'01.11.17 ~ '02. 6.10	92.0	92.0	-	2,213,297	1,685,811	527,486	100x30
	해 남 Haenam	월 호	'01.10.10	'01.11. 3 ~ '02. 5.20	92.0	92.0	-	1,815,000	1,452,134	362,866	100x30
		평 활	'01.10.10	'01.11. 5 ~ '02. 5.20	73.0	73.0	-	1,713,000	1,370,764	342,236	100x60
	영 암 Yeongam	갈 곡	'01.10.10	'01.11.15 ~ '02. 5.20	47.3	47.3	-	1,812,307	1,159,498	652,809	100x40
		구 학	'01.10.10	'01.11.15 ~ '02. 5.20	39.3	39.3	-	1,630,574	1,076,797	553,777	100x40
경 상 북 도 Gyeongsangbuk-do		11			462.7	462.7	-	19,330,021	10,854,743	8,475,278	
	안 동 Andong	풍 천	'01.10.24	'01.11. 1 ~ '02.11.30	50.4	50.4	-	2,382,827	1,144,185	1,238,642	100x40
	예 천 Yecheon	신 풍	'01.10.24	'01.11.20 ~ '02.10.30	52.1	52.1	-	1,508,081	1,116,975	391,106	100x100
	의 성 Uiseong	신 하	'01.10.24	'01.11.21 ~ '02.11.30	93.0	93.0	-	2,480,000	2,016,375	463,625	100x100
		위 중	'01.10.24	'01.11.21 ~ '02.11.30	28.0	28.0	-	1,153,912	619,455	534,457	100x30
		학 미	'01.10.24	'01.11.21 ~ '02.11.30	17.0	17.0	-	863,000	401,490	461,510	100x30

조성사업준공현황(계속)

Farmland Development Projects(Cont'd)

Unit : Area ha
Cost ... 1,000 Won

용수로 Irrigation Canal						배수로 Drainage Canal						사업구분 Project Source
간선 Main			지선 Second			간선 Main			지선 Second			
토공 Earth- Works (조/m)	공작물 Structures		토공 Earth- Works (조/m)	공작물 Structures		토공 Earth- Works (조/m)	공작물 Structures		토공 Earth- Works (조/m)	공작물 Structures		
	연장 Length (m)	개소 Place		연장 Length (m)	개소 Place		연장 Length (m)	개소 Place		연장 Length (m)	개소 Place	
-	-	-	764	4,690	42	-	-	-	5,431	610	71	단독사업
-	-	-	-	1,050	9	-	-	-	-	986	8	단독사업
-	-	-	99/32,853	47,340	249	-	-	-	105/32,677	27,378	283	
-	-	-	14/3,765	3,765	34	-	-	-	17/4,334	2,088	43	단독사업
-	-	-	10/3,849	3,849	34	-	-	-	15/3,899	420	48	단독사업
-	-	-	9/1,167	1,435	10	-	-	-	9/1,021	409	39	단독사업
-	-	-	-	6,896	15	-	-	-	-	3,987	11	단독사업
-	-	-	-	7,670	32	-	-	-	-	6,981	26	단독사업
-	-	-	14/3,884	3,884	19	-	-	-	19/6,058	6,058	29	농업용수 병행사업
-	-	-	15/6,608	6,608	32	-	-	-	9/4,412	3,889	18	농업용수 병행사업
-	-	-	22/6,999	6,352	32	-	-	-	23/7,594	1,626	22	단독사업
-	-	-	15/6,581	6,881	41	-	-	-	13/5,359	1,920	47	단독사업
-	-	-	72/78,361	45,412	329	-	-	-	78/34,839	34,087	251	
-	-	-	12/57,326	-	22	-	-	-	12/5,244	-	18	단독사업
-	-	-	-	4,010	10	-	-	-	1/870	4,610	10	배수개선 병행사업
-	-	-	21/9,066	9,066	58	-	-	-	17/7,258	7,258	41	단독사업
-	-	-	15/4,662	4,662	50	-	-	-	13/3,631	3,631	31	단독사업
-	-	-	9/2,723	2,723	27	-	-	-	9/2,224	850	42	단독사업

21. 농 업 생 산 기 반 Completion Status of

단위: 면적...헥타아르
금액.....천원

시 도	지 사	지구명	인가년월일	공사기간	준공면적 Completed Area			사 업 비 Project Cost			구획크기	
					계	답	전	계	국고보조금	지방비		
Province	Name of District Office	Name of Project Unit	Date of Establishment Authorized	Construction Period	Total	Paddy Field	Upland	Total	Government Subsidy	Local Government Subsidy	Block Size (m×m)	
경 상 남 도 Gyeongsangnam-do	경 주 Gyeongju	연 제 2	'01.10.24	'01.11.21 ~ '02.11.30	41.0	41.0	-	1,551,000	898,108	652,892	100x30	
		중 방	'01.10.29	'01.11.20 ~ '02.12.20	24.0	24.0	-	1,896,509	698,726	1,197,783	100x30	
		개 곡	'01.10.29	'01.11.21 ~ '02.11.30	65.0	65.0	-	2,685,178	1,917,673	767,505	100x30	
	고 령 Goryeong	오 곡	'01.10.29	'01.11.15 ~ '02.11.30	27.1	27.1	-	1,880,742	605,745	1,274,997	100x40	
		인 안	'01.10.29	'01.11.15 ~ '02.11.30	11.2	11.2	-	446,331	224,521	221,810	100x40	
	문 경 Mungyeong	월 천	'01.10.29	'01.11.1 ~ '02.12.31	53.9	53.9	-	2,482,441	1,211,490	1,270,951	100x30	
	경 상 남 도		10			544.8	542.8	2.0	13,410,706	8,836,614	4,574,092	
	고 성 · 거 제 Goseong-Geoje	울 산 Ulsan	죽 계	'01.11.5	'01.11.30 ~ '02.6.10	20.0	20.0	-	612,500	389,700	222,800	100x30
			북 안	'02.6.12	'01.11.1 ~ '02.5.31	77.1	77.1	-	28,314	22,766	5,548	100x50
		의 령 Uiryeong	월 현	'01.11.10	'01.12.10 ~ '02.7.30	78.2	78.2	-	2,457,000	1,734,000	723,000	100x30
함 안 Haman		명 동	'01.11.5	'01.12.3 ~ '02.6.30	15.2	15.2	-	451,644	329,246	122,398	100x30	
창 념 Changnyeong		사 정	'01.11.28	'01.11.28 ~ '02.6.30	64.0	64.0	-	1,521,648	1,058,002	463,646	100x30	
		월 곡 3	'01.11.7	'01.12.3 ~ '02.6.30	47.5	47.5	-	1,568,500	915,700	652,800	100x30	
		신 당	'01.11.7	'01.12.3 ~ '02.6.30	66.5	66.5	-	2,764,100	1,446,500	1,317,600	100x30	
창 원 Changwon	북 부 2	'01.11.7	'01.12.3 ~ '02.6.30	92.0	92.0	-	1,950,000	1,489,000	461,000	100x30		
사 천 Sacheon	검 정	'01.11.7	'01.12.1 ~ '02.8.28	15.5	13.5	2.0	542,000	311,700	230,300	100x40		
거 창 Geochang	도 천	'01.11.5	'01.12.24 ~ '02.7.30	68.8	68.8	-	1,515,000	1,140,000	375,000	100x30		

조성사업준공현황(계속)

Farmland Development Projects(Cont'd)

Unit : Area ha
Cost ... 1,000 Won

용수로 Irrigation Canal						배수로 Drainage Canal						사업구분 Project Source
간선 Main			지선 Second			간선 Main			지선 Second			
토공 Earth- Works (조/m)	공작물 Structures		토공 Earth- Works (조/m)	공작물 Structures		토공 Earth- Works (조/m)	공작물 Structures		토공 Earth- Works (조/m)	공작물 Structures		
	연장 Length (m)	개소 Place		연장 Length (m)	개소 Place		연장 Length (m)	개소 Place		연장 Length (m)	개소 Place	
-	-	-	15/4,584	4,584	32	-	-	-	8/13,412	3,412	11	단독사업
-	-	-	-	3,447	30	-	-	-	-	1,426	30	단독사업
-	-	-	-	5,998	26	-	-	-	-	4,414	27	농업용수 개발사업
-	-	-	-	2,968	35	-	-	-	9/2,100	1,460	28	단독사업
-	-	-	-	665	9	-	-	-	9/100	1,280	9	단독사업
-	-	-	-	7,289	30	-	-	-	-	5,746	4	단독사업
1/	3,261	14	51/17,120	37,338	222	1/1,019	1,850	10	61/11,561	31,019	171	
-	-	-	-	3,000	13	-	-	-	11/1,827	940	4	단독사업
1/	1,090	-	21/	6,678	-	-	-	-	11/	4,466	-	단독사업
-	-	-	-	4,921	24	-	-	-	-	7,501	25	단독사업
-	221	5	-	1,853	15	-	-	-	-	1,161	6	단독사업
-	1,950	9	-	4,023	57	-	1,850	10	-	4,636	61	단독사업
-	-	-	15/11,553	-	46	-	-	-	9/2,986	-	25	단독사업
-	-	-	15/5,567	-	-	1/1,019	-	-	28/6,247	-	-	단독사업
-	-	-	-	7,582	43	-	-	-	-	5,575	26	배수개선 병행사업
-	-	-	-	1,885	7	-	-	-	2/501	902	3	단독사업
-	-	-	-	7,396	17	-	-	-	-	5,838	21	단독사업

21. 농 업 생 산 기 반

Completion Status of

단위: 면적...헥타아르
금액.....천원

(2) 배수개선 Drainage Improvement

시 도	지 사 Name of District Office	지구명 Name of project Unit	인가년월일 Date of Establishment Authorized	공 사 기 간 Construction Period	준공면적 Completed Area	사 업 비 Project Cost			
						계 Total	국고보조금 Government Subsidy	지 방 비 Local Government Loan	장 기 채 Long-term Loan
총 계		32			7,235.0	210,833,963	209,542,553	1,165,474	125,936
경 기도		2			483.0	14,027,420	14,027,420	-	-
	과 주	상 지 석	'00. 9.30	'00.11.17 ~ '02.12.20	174.0	5,888,166	5,888,166	-	-
	평 택	해 창	'99.11.18	'99.12.11 ~ '02.12.20	309.0	8,139,254	8,139,254	-	-
충 청 남 도		8			2,428.0	63,635,687	63,635,687	-	-
	공 주	석 화	'98.11.18	'00.11. 5 ~ '02.11.30	8.0	654,290	654,290	-	-
	논 산	서 당	'99. 7.21	'99.11. 5 ~ '02. 2.22	95.0	4,633,167	4,633,167	-	-
		신 화	'93. 8.31	'97.11. 1 ~ '02. 2.22	931.0	13,742,000	13,742,000	-	-
		장 구	'98.11.28	'98.12.23 ~ '02.12.27	552.0	11,579,000	11,579,000	-	-
	부 여	동 사	'98. 1. 1	'98. 1. 1 ~ '02.12.31	272.0	9,791,000	9,791,000	-	-
	서 천	수 원	'98.11.28	'98.12.17 ~ '02.12.31	194.0	10,470,230	10,470,230	-	-
	예 산	홍 성	'99. 6.19	'99. 7.26 ~ '02.11.30	230.0	8,440,000	8,440,000	-	-
		갈 산	'98.11.23	'98.12. 7 ~ '01.12.15	146.0	4,326,000	4,326,000	-	-
전 라 북 도		9			3,106.0	83,826,994	83,826,994	-	-
	동 진	청 하	'94.12. 1	'94.12. 1 ~ '02.12.31	593.0	15,016,628	15,016,628	-	-
		봉 남	'95.11.27	'95.12. 1 ~ '02.12.31	547.0	16,251,785	16,251,785	-	-
		만 경	'98.11.27	'98.12. 1 ~ '02.12.31	487.0	7,746,000	7,746,000	-	-
		운 산	'00.10. 2	'00.10. 1 ~ '02.12.31	63.0	2,757,120	2,757,120	-	-
		계 화	'93. 1. 1	'93. 1. 1 ~ '01.12.31	476.0	11,793,671	11,793,671	-	-
		오 금	'94. 1. 1	'94. 1. 1 ~ '01.12.31	427.0	11,017,800	11,017,800	-	-

조성사업준공현황(계속)

Farmland Development Projects(Cont'd)

Unit : Area ha
Cost ... 1,000 Won

배수구분 Drainage Source	유역면적 Catchment Area	홍수량 Flood Drainage (m ³ /s)	배수량 Amount of Drainage (m ³ /s)	자연배수				Province Name of District Office
				배수로 Drainage Canal				
				간선 Main		지선 Second		
				토공 Earthworks (조/m)	공작물 Structures (개소)	토공 Earthworks (조/m)	공작물 Structures (개소)	
			45,698.6	22/27,065	1,101	229/129,387	1,320	Total
			19.1	-	-	12/8,381	60	Gyeonggi-do
기계배수	504.0	26.0	8.1	-	-	-	-	Paju
기계배수	1,330.0	178.3	11.0	-	-	12/8,381	60	Pyeongtaek
			102.9	6/9,525	14	204/108,982	649	Chungcheongnam-do
기계배수	77.0	15.8	1.3	-	-	-	-	Gongju
기계배수	206.0	26.0	3.6	1/557	4	-	-	Nonsan
기계배수	240.0	28.1	3.8					
기계배수	1,074.0	-	-	2/3,984	2	126/77,478	367	
기계배수	680.0	21.3	11.7	-	-	25/17,415	235	
기계배수	674.0	18.5	2.3	-	-	-	-	Buyeo
자연배수	1,087.0	64.5	65.0	3/4,984	8	53/14,089	47	Seocheon
기계배수	922.0	43.4	4.2	-	-	-	-	Yesan
기계배수	510.0	69.9	11.0	-	-	-	-	
			45,386.7	4/16,550	84	13/12,024	39	Jeollabuk-do
기계배수	2,445.0	53.1	53.4	-	-	-	-	Dongjin
기계배수	1,874.0	52.2	87.3	-	-	-	-	
기계배수	483.0	12.0	14.0					
자연배수	2,046.0	-	74.5	1/5,700	1	8/7,085	-	
기계배수	1,367.0	68.4	94.0	-	-	-	-	
기계배수	3,840.0	84.6	32,000.0	-	-	-	-	
기계배수	1,218.0	-	13,000.0	-	-	-	-	

21. 농 업 생 산 기 반 Completion Status of

단위: 면적...헥타아르
금액.....천원

시 도	지 사 Name of District Office	Natural Drainage						기 계	
		승 수 로 Catch Canal				배 수 감 문 Seadike Sluice		수원공명 Name of Facilities	마 력 HP
		간 선 Main		지 선 Second		규 격 Size (m×m)	련 No. of		
		토 공 Earthworks (조/m)	공작물 Structures (개소)	토 공 Earthworks (조/m)	공작물 Structures (개소)				
총 계		1/1,190	23	-	1			34	8,635
경 기도		1/1,190	23	-	-			3	600
파 주		-	-	-	-			상 지 석	200
평택		1/1,190	23	-	-	3.0x3.0	4	전 동 식 진 위 천	150
						2.0x2.0	3	전 동 식 진 위 천	100
충 청 남 도		-	-	-	-			7	1,455
공 주		-	-	-	-	-	-	석 화	100
논 산		-	-	-	-	2.0x2.0	2	편 책 봉 정	300
						2.0x2.0	1		250
						-	-	개 척	-
						3.0x3.0	2	편 책 봉 정	300
부 여		-	-	-	-	-	-	동 사	230
서 천		-	-	-	-	3.0x2.0	12	수 원	-
예 산		-	-	-	-	2.0x2.0	2	편 책 예 당	100
						-	-		175
전 라 북 도		-	-	-	-			9	3,130
동 진		-	-	-	-	-	-	청 하	525
						-	-	봉 남	560
						-	-		200
						-	-		175
						-	-	성 덕	120
						-	-		125
						-	-		-
						-	-	운 산	150
						-	-	계화조류지	475
						-	-	산 북	250

조성사업준공현황(계속)

Farmland Development Projects(Cont'd)

Unit : Area ha
Cost ... 1,000 Won

배수 Pumping Drainage								사업구분 Project Source	Province Name of District office
원동기 Engine		펌프 Pump		배수로 Drainage Canal					
대수 No.	종류 Type	구경 Dia. (mm)	대수 No.	간선 Main 토공 Earthworks (조/m)	공작물 Structures (개소)	지선 Second 토공 Earthworks (조/m)	공작물 Structures (개소)		
128			128	30/43,719		80	60/48,077	48	Total
12			12	5/4,207		40	2/440	-	Gyeonggi-do
3	수 증	900	3	4/2,826		29	2/440	-	단독사업 Paju
2	수 증	800	2						
4	전 동 기	1,000	4	1/1,381		11	-	-	단독사업 Pyeongtaek
3	전 동 기	700	3						
26			26	8/9,617		7	22/6,490	-	Chungcheongnam-do
2	수 증	600	2	-		-	1/203	-	단독사업 Gongju
2	전 동 기	900	2	-		-	-	-	단독사업 Nonsan
2	전 동 기	900	2						
-	전 동 기	-	-	-		-	-	-	단독사업
4	전 동 기	1,200	4	-		-	-	-	단독사업
9	전 동 기	1,100	9	5/7,730		7	-	-	단독사업 Buyeo
-	전 동 기	-	-	-		-	-	-	단독사업 Seocheon
3	전 동 기	800	3	1/1,437		-	7/1,450	-	단독사업 Yesan
4	전 동 기	1,200	4	2/450		-	14/4,827	-	단독사업
46			46	8/18,408		32	30/39,052	36	Jeollabuk-do
6	전 동 기	1,600	6	3/10,374		5	4/4,068	27	단독사업 Dongjin
4	전 동 기	1,800	4	1/5,704		1	11/8,924	1	단독사업
2	전 동 기	1,000	2						
1	전 동 기	700	1						
2	전 동 기	1,000	2						
1	전 동 기	400	1						
-	전 동 기	-	-	-		-	-	-	단독사업
4	전 동 기	900	4	4/2,330		26	-	-	단독사업
6	전 동 기	1,600	6	-		-	6/13,873	3	단독사업
4	전 동 기	1,200	4	-		-	9/12,187	5	단독사업

21. 농 업 생 산 기 반 Completion Status of

단위: 면적...헥타아르
금액.....천원

시 도	지 사 Name of District Office	지구명 Name of project Unit	인가년월일 Date of Establishment Authorized	공 사 기 간 Construction Period	준공면적 Completed Area	사 업 비 Project Cost			
						계 Total	국고보조금 Government Subsidy	지 방 비 Local Government Loan	장 기 채 Long-term Loan
전라남도	군 산	하 리	'97. 9.26	'97.11. 1 ~ '02.12.31	385.0	11,406,668	11,406,668	-	-
	고 창	동 아	'94. 1. 1	'94. 1. 1 ~ '02.12.31	-	2,093,122	2,093,122	-	-
	정 읍	소 성	'99.11.11	'99.12. 7 ~ '02.12.10	128.0	5,744,200	5,744,200	-	-
	2				225.5	10,133,202	10,133,202	-	-
	순천-평양-여수	동 송	'98.11.19	'99. 1. 1 ~ '02.12.31	167.0	7,010,000	7,010,000	-	-
경상북도	나 주	신 가	'01. 7.24	'01.11.19 ~ '03. 3.15	58.5	3,123,202	3,123,202	-	-
	5				573.9	22,529,826	22,529,826	-	-
	안 동	안 교	'00. 7.20	'00.11. 8 ~ '02.12.31	96.1	3,727,000	3,727,000	-	-
	구 미	황 계	'00. 7.10	'00. 9. 2 ~ '02.12.21	153.6	6,337,092	6,337,092	-	-
		성 수	'98.12.16	'99. 8.25 ~ '02.10.31	171.3	5,957,125	5,957,125	-	-
예 천	신 풍	'01.10.23	'01.11.20 ~ '02.12.12	27.9	1,187,000	1,187,000	-	-	
경상남도	경 산	대 경	'99.11. 5	'99.12. 1 ~ '02.12.28	125.0	5,321,609	5,321,609	-	-
	6				418.6	16,680,834	15,389,424	1,165,474	125,936
	진 산	금 호	'99.11. 5	'99.12.12 ~ '02.12.20	95.8	4,604,000	4,604,000	-	-
	의 령	대 산	'99.11. 3	'00. 3.20 ~ '02.12.30	32.6	2,518,720	2,266,848	125,936	125,936
		내 계	'00. 5. 1	'02. 3.15 ~ '02.12.30	17.8	1,077,814	538,907	538,907	-
	감 곡	'00. 5. 1	'02. 3.15 ~ '02.12.30	16.5	1,001,263	500,632	500,631	-	
	오 천 4	'99. 9. 1	'99.11.12 ~ '02.12.30	157.9	1,928,037	1,928,037	-	-	
사 천	금 진	'00. 7. 6	'00.10.13 ~ '02.12.27	98.0	5,551,000	5,551,000	-	-	

조성사업준공현황(계속)

Farmland Development Projects(Cont'd)

Unit : Area ha
Cost ... 1,000 Won

배수구분 Drainage Source	유역면적 Catchment Area	홍수량 Flood Drainage (m ³ /s)	배수량 Amount of Drainage (m ³ /s)	자연배수 배수로 Drainage Canal				Province Name of District Office
				간선 Main		지선 Second		
				토공 Earthworks (조/m)	공작물 Structures (개소)	토공 Earthworks (조/m)	공작물 Structures (개소)	
				기계배수	6,028.0	43.8	44.6	
-	2,764.0	-	-	-	-	-	-	Gochang
자연배수	1,107.0	18.8	18.9	2/6,380	44	-	-	Jeongeup
			121.2	12/10,990	20	-	119	Jeollanam-do
자연배수	1,415.0	41.8	42.8	9/8,330	-	-	119	Suncheon·Gwangyang·Yeosu
		65.4	70.4					
기계배수	411.0	32.6	8.0	3/2,660	20	-	-	Naju
			37.8	-	-	-	-	Gyeongsangbuk-do
기계배수	484.0	17.8	7.5	-	-	-	-	Andong
기계배수	721.8	46.6	5.0	-	-	-	-	Gumi
기계배수	994.1	197.9	13.8	-	-	-	-	
기계배수	213.0	-	1.0	-	-	-	-	Yecheon
기계배수	992.0	49.9	10.5	-	-	-	-	Gyeongsan
			30.9	-	983	-	453	Gyeongsangnam-do
기계배수	420.0	26.0	4.5	-	1	-	5	Jinsan
기계배수	154.0	6.8	4.5	-	-	-	-	Uiryeong
기계배수	188.0	3.7	2.5	-	-	-	-	
기계배수	160.0	1.8	1.2	-	-	-	-	
기계배수	2,954.0	6.3	3.7	-	-	-	-	
기계배수	106.0	41.1	14.5	-	982	-	448	Sacheon

21. 농 업 생 산 기 반 Completion Status of

단위: 면적...헥타아르
금액.....천원

시 도	지 사 Name of District Office	Natural Drainage						기 계		
		승 수 로 Catch Canal				배 수 감 문 Seadike Sluice		수원공명 Name of Facilities	마 력 HP	
		간 선 Main		지 선 Second		규 격 Size (m×m)	련 No. of			형 식 Type
		토 공 Earthworks (조/m)	공작물 Structures (개소)	토 공 Earthworks (조/m)	공작물 Structures (개소)					
	군 산	-	-	-	-	-	-	-	하 리	150
	고 창	-	-	-	-	-	-	-	자 룡 천	250
	정 읍	-	-	-	-	-	-	-	소 성 천	150
전라남도		-	-	-	1				3	200
	순천광양여수	-	-	-	1	3.0x2.5 2.0x2.1	5 7	전 동 식 전 동 식	원 창 동 송	- -
	나 주	-	-	-	-	-	-	-	신 가	200
경상북도		-	-	-	-				6	1,600
	안 동	-	-	-	-	-	-	-	만 운 지	250
	구 미	-	-	-	-	-	-	-	황 계	150 80 50
		-	-	-	-	-	-	-	성 수	270 125
		-	-	-	-	-	-	-	문 량	125
	예 천	-	-	-	-	-	-	-	신 품	50
	경 산	-	-	-	-	2.0x2.0 1.9x2.1	2 2	편 책 편 책	대 정	375 125
경상남도		-	-	-	-				6	1,650
	진 산	-	-	-	-	-	-	-	금 호	200
	의 령	-	-	-	-	2.0x2.0	1	전 동 식	대 산	200 100
		-	-	-	-	-	-	-	내 제	200 150
		-	-	-	-	-	-	-	감 곡	125
		-	-	-	-	-	-	-	오 천 4	250
	사 천	-	-	-	-	-	-	-	금 진	300 125

조성사업준공현황

Farmland Development Projects

Unit : Area ha
Cost ... 1,000 Won

배수 Pumping Drainage								사업구분 Project Source	Province Name of District office
원동기 Engine		펌프 Pump		배수로 Drainage Canal					
대수 No.	종류 Type	구경 Dia. (mm)	대수 No.	간선 Main		지선 Second			
				토공 Earthworks (조/m)	공작물 Structures (개소)	토공 Earthworks (조/m)	공작물 Structures (개소)		
5	전동기	1,000	5	-	-	-	-	단독사업	Gunsan
5	전동기	1,100	5	-	-	-	-	단독사업	Gochang
6	전동기	1,100	6	-	-	-	-	단독사업	Jeongeup
4			4	-	-	1/110	1		Jeollanam-do
-	전동기	-	-	-	-	-	-	단독사업	Suncheon·Gwangyang·Yeosu
-	전동기	-	-	-	-	-	-	단독사업	
4	전동기	1,000	4	-	-	1/110	1	단독사업	Naju
23			23	9/11,487	-	5/1,985	-		Gyeongsangbuk-do
2	전동기	1,200	2	1/1,071	-	2/907	-	단독사업	Andong
1	전동기	900	1	-	-	-	-	단독사업	
5	전동기	700	5	3/4,668	-	-	-	단독사업	Gumi
2	전동기	250	2	-	-	-	-	단독사업	
3	전동기	1,200	3	2/3,176	-	-	-	단독사업	
1	전동기	450	1	-	-	-	-	단독사업	
3	전동기	500	3	1/363	-	-	-	단독사업	
2	전동기	500	2	-	-	-	-	단독사업	Yecheon
2	전동기	1,350	2	2/2,209	-	3/1,078	-	단독사업	Gyeongsan
2	전동기	900	2	-	-	-	-		
17			17	-	1	-	11		Gyeongsangnam-do
2	전동기	1,000	2	-	1	-	-	11 단독사업	Jinsan
2	전동기	1,000	2	-	-	-	-	단독사업	Uiryeong
1	전동기	600	1	-	-	-	-	단독사업	
1	전동기	800	1	-	-	-	-	단독사업	
1	전동기	700	1	-	-	-	-	단독사업	
2	전동기	600	2	-	-	-	-	단독사업	
2	전동기	1,000	2	-	-	-	-	단독사업	
4	전동기	1,200	4	-	-	-	-	단독사업	Sacheon
2	전동기	700	2	-	-	-	-	단독사업	

22. 수 리 시 설

Withdrawals and Inactivated

단위 : 헥타아르

가. 총 괄 Summary

시 도	계 Total		저 수 지 Reservoir		양 (배) 수 장 Pumping & Drainage Station	
	개 소 수 No.	면 적 Area	개 소 수 No.	면 적 Area	개 소 수 No.	면 적 Area
1 9 9 7	575	2,664.2	106	600.1	82	883.4
1 9 9 8	296	2,377.2	81	322.0	64	1,355.7
1 9 9 9	498	3,067.6	82	612.1	77	1,183.6
2 0 0 0	495	11,206.0	83	464.5	64	9,279.7
2 0 0 1	289	1,828.5	50	355.3	59	581.7
2 0 0 2	276	3,301.6	57	262.4	40	2,229.9
서 울 특 별 시	-	-	-	-	-	-
부 산 광 역 시	21	84.0	9	42.1	-	-
대 구 광 역 시	1	3.0	-	-	-	-
인 천 광 역 시	2	3.3	-	-	-	-
광 주 광 역 시	4	10.0	4	10.0	-	-
대 전 광 역 시	-	-	-	-	-	-
울 산 광 역 시	-	-	-	-	-	-
경 기 도	46	284.0	2	44.9	2	10.0
강 원 도	44	300.2	3	8.0	7	141.2
충 청 북 도	16	91.1	6	15.9	3	31.0
충 청 남 도	23	125.5	7	43.2	4	-
전 라 북 도	50	2,040.0	8	37.7	6	1,941.0
전 라 남 도	22	133.7	1	7.0	1	5.0
경 상 북 도	23	99.1	12	37.0	10	57.1
경 상 남 도	24	127.7	5	16.6	7	44.6
계 주 도	-	-	-	-	-	-

물 폐 기 현 황

Status of Irrigation Facilities

Area : ha

보 Weir		집 수 암 거 Infiltration Gallery		관 정 Tube Well		Province
개 소 수 No.	면 적 Area	개 소 수 No.	면 적 Area	개 소 수 No.	면 적 Area	
167	678.9	71	301.2	149	200.6	1 9 9 7
38	426.5	34	88.7	79	184.3	1 9 9 8
159	590.1	91	510.9	89	170.9	1 9 9 9
122	597.0	57	385.6	169	479.2	2 0 0 0
32	332.0	64	373.6	84	185.9	2 0 0 1
57	313.8	63	384.1	59	111.4	2 0 0 2
-	-	-	-	-	-	Seoul-teukbyeolsi
9	12.9	3	29.0	-	-	Busan-gwangyeoksi
-	-	-	-	1	3.0	Daegu-gwangyeoksi
-	-	-	-	2	3.3	Incheon-gwangyeoksi
-	-	-	-	-	-	Gwangju-gwangyeoksi
-	-	-	-	-	-	Daejeon-gwangyeoksi
-	-	-	-	-	-	Ulsan-gwangyeoksi
5	41.8	14	150.6	23	36.7	Gyeonggi-do
34	151.0	-	-	-	-	Gangwon-do
1	-	4	32.4	2	11.8	Chungcheongbuk-do
5	41.6	5	36.6	2	4.1	Chungcheongnam-do
-	-	9	16.8	27	44.5	Jeollabuk-do
3	66.5	17	55.2	-	-	Jeollanam-do
-	-	-	-	1	5.0	Gyeongsangbuk-do
-	-	11	63.5	1	3.0	Gyeongsangnam-do
-	-	-	-	-	-	Jeju-do

22. 수 리 시 설

나. 시군별 By Si and Gun

Withdrawals and Inactivated

단위 : 헥타아르

(1) 저수지 Reservoir

시 도	시 군	설치년도 Year of Construction	수원공명 Name of Facilities	수혜면적 Benefitted Area	시설구분 Irrigation Source	유역면적 Catchment Area	만수면적 Area of Full Water	유효저수량 Effective Storage Capacity (천 m ³)
총 계			37	156.4			31.8	471.88
부산광역시			9	42.1			5.2	63.31
	기 장 군	1945	골 세 안	5.0	주	22	1.0	25.00
		1945	범 무 골	2.0	주	16	0.5	6.01
		1952	상 리 뒹	-	주	18	0.7	1.70
		1958	광 산	-	주	5	0.3	8.89
		1945	방 곡	6.0	주	31	0.9	10.19
		1945	매 곡	6.9	주	5	0.3	1.68
		1945	모 전 우	5.2	주	30	0.6	4.34
		1945	모 전 좌	7.0	주	23	0.3	2.90
		1945	가 동 하	10.0	주	40	0.6	2.60
광주광역시			4	10.0			2.2	13.63
	북 구	1967	동 배	1.0	주	7	0.2	0.73
		1975	일 곡	-	주	15	0.4	6.60
		1969	서 산	4.0	주	14	0.6	5.30
	광 산 구	1968	하 림	5.0	주	4	1.0	1.00
경기도			1	5.0			1.0	10.00
	용 인 시	1945	동 막	5.0	주	94	1.0	10.00
강원도			1	8.0			0.8	6.80
	홍 천 군	1958	화 전 1	8.0	주	27	0.8	6.80
충청북도			6	15.9			3.6	93.66
	보 은 군	1960	절 골	-	주	35	0.5	9.80
		1945	비 조 골	8.1	주	35	0.3	4.70
		1967	상 가	-	주	114	0.2	8.10
		1945	안 터 골	5.0	주	5	0.1	4.00
		1945	큰 압 실	-	주	80	2.0	59.50
	진 천 군	1945	소 불	2.8	주	33	0.5	7.56
충청남도			7	43.2			14.9	118.27
	공 주 시	1969	선 근	10.0	주	27	2.0	1.38
		1945	월 현	3.5	주	120	5.0	5.20
		1945	남 은 터	7.7	주	108	3.0	5.94

물 폐 기 현 황 (계속)

Status of Irrigation Facilities(Cont'd)

Area : ha

제 당 Dam			용 수 로 Irrigation Canal				Province Si and Gun
높 이 Height (m)	길 이 Length (m)	형 식 Type	간 선 Main		지 선 Second		
			토 공 Earthworks (조/m)	공 작 물 Structures (개 소)	토 공 Earthworks (조/m)	공 작 물 Structures (개 소)	
176.6	2,873			1	2/300	4	Total
77.6	723		-	-	-	-	Busan-gwangyeoksi
45.0	39	토언제균일	-	-	-	-	Gijang-gun
3.3	95	토언제균일	-	-	-	-	
6.0	30	토언제균일	-	-	-	-	
6.9	4	토언제균일	-	-	-	-	
3.2	149	토언제균일	-	-	-	-	
2.5	77	토언제균일	-	-	-	-	
4.0	76	토언제균일	-	-	-	-	
3.5	134	토언제균일	-	-	-	-	
3.2	119	토언제균일	-	-	-	-	
22.7	164		-	-	-	-	Gwangju-gwangyeoksi
6.0	37	토언제중심	-	-	-	-	Buk-gu
7.2	78	토언제중심	-	-	-	-	
4.2	19	토언제중심	-	-	-	-	
5.3	30	토언제중심	-	-	-	-	Gwangsan-gu
7.0	92		-	-	-	-	Gyeonggi-do
7.0	92	토언제중심	-	-	-	-	Yongin-si
4.5	66		-	-	-	-	Gangwon-do
4.5	66	토언제균일	-	-	-	-	Hongcheon-gun
36.5	512		-	-	-	-	Chungcheongbuk-do
8.0	95	토언제균일	-	-	-	-	Boeun-gun
4.0	100	토언제균일	-	-	-	-	
7.0	94	토언제균일	-	-	-	-	
6.0	32	토언제균일	-	-	-	-	
8.0	72	토언제균일	-	-	-	-	
3.5	119	토언제균일	-	-	-	-	Jincheon-gun
28.3	598		-	-	-	-	Chungcheongnam-do
2.0	71	토언제균일	-	-	-	-	Gongju-si
3.8	95	토언제균일	-	-	-	-	
3.5	10	토언제균일	-	-	-	-	

22. 수 리 시 설

Withdrawals and Inactivated

단위 : 헥타아르

시 도	시 군	설치년도 Year of Construction	수원공명 Name of Facilities	수혜면적 Benefitted Area	시설구분 Irrigation Source	유역면적 Catchment Area	만수면적 Area of Full Water	유효저수량 Effective Storage Capacity (천 m ³)	
전 라 북 도	보령시	1945	가 산	3.0	주	30	0.2	5.35	
		1945	시 계 틀	2.0	주	456	1.0	3.50	
	아산시	1965	북 수	3.0	주	133	1.3	58.50	
		1945	갈 현	14.0	주	173	2.4	38.40	
				8	37.7		6.3	68.10	
	군산시	1945	둔 산 제	9.1	주	10	0.8	5.90	
		1945	월 포 제	3.3	주	28	0.6	18.40	
	익산시	1945	옥 곡 제	3.2	주	21	0.4	3.90	
		1945	매 곡	1.9	주	11	1.9	14.70	
	남원시	1945	노 암 1	2.5	주	6	0.5	2.75	
1945		노 암 2	5.5	주	24	0.5	4.20		
장수군	1945	지 마 1	8.1	주	77	0.3	13.46		
	1945	중 산	4.1	주	15	1.3	4.80		
			1	7.0		0.8	21.00		
전 라 남 도	목포시	1960	관 해	7.0	주	9	0.8	21.00	
			10	33.0		3.0	43.23		
경 상 북 도	포항시	1945	도 룡	2.5	보 조	6	0.5	5.57	
		1967	초 곡 2	8.0	보 조	73	0.3	4.78	
	구미시	1945	이 인	7.0	주	67	0.6	14.70	
		1945	홍 곡	10.0	보 조	15	0.4	1.98	
	경산시	1945	심 무 곡	1.5	주	17	0.1	1.90	
		1962	싸리고개지	1.0	주	9	0.4	5.70	
	영양군	1945	협 석 지	-	주	12	0.2	1.30	
		1945	서분곡지	0.5	주	4	0.1	0.60	
	경상남도	하동군	1945	갯 골 지	1.2	주	28	0.2	3.00
			1945	죽 구 지	1.3	주	2	0.2	3.70
			3	6.6		1.4	33.88		
경 상 남 도	진해시	1945	이 동	1.2	주	40	0.8	18.84	
	의령군	1966	감 암	5.4	주	21	0.2	1.54	
	하동군	1960	예 동	-	보 조	100	0.4	13.50	

물 폐 기 현 황 (계속)

Status of Irrigation Facilities(Cont'd)

Area : ha

제 당 Dam			용 수 로 Irrigation Canal				Province Si and Gun
높 이 Height (m)	길 이 Length (m)	형 식 Type	간 선 Main		지 선 Second		
			토 공 Earthworks (조/m)	공 작 물 Structures (개 소)	토 공 Earthworks (조/m)	공 작 물 Structures (개 소)	
3.2	36	토언제균일	-	-	-	-	
3.5	70	토언제중심	-	-	-	-	Boryeong-si
7.5	130	토언제중심	-	-	-	-	Asan-si
4.8	186	토언제중심	-	-	-	-	Seosan-si
28.4	667		-	-	2/300	2	Jeollabuk-do
2.8	104	토언제균일	-	-	-	-	Gunsan-si
4.5	76	토언제균일	-	-	-	-	
2.0	83	토언제균일	-	-	-	-	
3.0	70	토언제균일	-	-	-	-	Iksan-si
3.5	60	토언제중심	-	-	-	-	Namwon-si
3.9	95	토언제중심	-	-	-	-	
6.6	64	토언제균일	-	-	1/100	-	Jangsu-gun
2.1	115	토언제균일	-	-	1/200	2	Buan-gun
8.2	65		-	-	-	-	Jeollanam-do
8.2	65	토언제균일	-	-	-	-	Mokpo-si
45.8	505		-	1	-	2	Gyeongsangbuk-do
1.8	14	토언제중심	-	-	-	-	Pohang-si
6.0	34	토언제균일	-	-	-	-	
9.0	40	토언제균일	-	-	-	-	
3.0	60	토언제균일	-	-	-	-	
4.5	56	토언제균일	-	-	-	-	
5.5	52	토언제중심	-	-	-	-	Gumi-si
3.0	48	토언제균일	-	-	-	-	Gyeongsan-si
2.0	30	토언제균일	-	1	-	-	Yeongyang-gun
7.0	41	토언제균일	-	-	-	1	
4.0	130	토언제균일	-	-	-	1	
17.9	368		-	-	-	-	Gyeongsangnam-do
6.0	226	토언제중심	-	-	-	-	Gimhae-si
6.9	42	토언제중심	-	-	-	-	Uiryeong-gun
5.0	100	토언제균일	-	-	-	-	Hadong-gun

22. 수 리 시 설

Withdrawals and Inactivated

단위 : 헥타아르 (2) 양(배)수장 Pumping & Drainage Station

시 도	시 군	설치년도 Year of Construction	수원공명 Name of Facilities	수혜면적 Benefitted Area	시설구분 Irrigation Source	양배수구분 Use	유역면적 Catchment Area	양(배)수량 Capacity (m ³ /s)	원 동 기	
									종 류 Type	마 력 HP
총 계			17	195.8				0.723		790
경 기도			1	10.0				0.002		50
	광 주 시	1979	도 마	10.0	주	양 수	438	0.002	전 동 기	50
강 원 도			6	133.2				0.402		340
	춘 천 시	1977	신 포 리	20.0	주	양 수	2,686	0.083	전 동 기	75
	횡 성 군	1978	북 계	50.0	보 조	양 수	54,461	0.160	전 동 기	30
		1979	조 곡	31.3	주	양 수	13,132	0.085	전 동 기	125
		1979	궁 천	15.6	주	양 수	23,674	0.033	전 동 기	30
		1979	학 담	6.3	주	양 수	5,678	0.015	전 동 기	30
	양 구 군	1978	동글봉2	10.0	주	양 수	17,850	0.026	전 동 기	50
충 청 북 도			3	31.0				0.025		75
	보 은 군	1989	분 저	15.0	주	양 수	143	0.015	전 동 기	40
	영 동 군	1983	구 촌	6.0	주	양 수	630	-	전 동 기	10
	진 천 군	1978	평 사	10.0	주	양 수	54,555	0.010	엔 진	25
충 청 남 도			3	-				0.102		125
	연 기 군	1970	용 호	-	주	양 수	18	0.023	전 동 기	30
		1979	합 강	-	주	양 수	28	0.056	전 동 기	25
		1972	명 학	-	주	양 수	15	0.023	전 동 기	70
전 라 북 도			1	3.0				0.051		10
	임 실 군	1968	천 담	3.0	주	양 수	1,248	0.051	엔 진	10
전 라 남 도			1	5.0				0.100		75
	영 광 군	2000	와 전	5.0	주	양 수	5	0.100	전 동 기	75
경 상 북 도			2	13.6				0.041		115
	포 향 시	1982	정 립	8.0	주	양 수	64	0.018	전 동 기	15
		1978	홍 한	5.6	주	양 수	594	0.023	전 동 기	100
경 상 남 도			7	82.9				2.950		645
	밀 양 시	1969	검 세	13.6	보 조	양 수	1,500	0.024	전 동 기	30
		1969	검 세	36.8	주	양 수	1,800	0.900	엔 진	165
								1.800	엔 진	150
		1978	오 방	7.0	주	양 수	14,875	0.014	전 동 기	50
	의 령 군	1972	감 곡	7.5	주	양 수	11,810	0.005	엔 진	30
	창 념 군	1979	시 남	18.0	주	양 수	86	0.144	엔 진	100
		1978	월 상	-	주	양 수	4	0.025	엔 진	100
		1979	등 립	-	주	양 수	13	0.038	엔 진	20

22. 수 리 시 설

Withdrawals and Inactivated

단위 : 헥타아르

(3) 보 Weir

시 도	시 군	설치년도 Year of Construction	수원공명 Name of Facilities	수혜면적 Benefitted Area	시설구분 Irrigation Source	유역면적 Catchment Area	취 수 량 Water Intake (m ³ /s)	높 이 Height (m)	길 이 Length (m)
총 계			40	223.1			0.452	44.3	1,517
부산광역시			9	12.9			0.034	7.0	250
	기 장 군	1969	갯 등	-	주	50	0.001	0.8	10
		1976	집 앞	-	주	80	0.002	0.4	10
		1974	만 화	3.0	주	320	0.002	0.5	14
		1977	당 앞	0.3	주	80	0.001	1.7	22
		1075	절 골	0.5	주	160	0.005	0.7	59
		1971	은 어	5.0	주	5	0.011	0.8	48
		1974	삼 반	2.6	주	125	0.006	0.7	41
		1972	덕 전	1.5	주	520	0.001	0.8	34
		1970	갯 골	-	주	556	0.005	0.6	12
경 기 도			3	41.8			0.093	4.5	207
	동두천시	1945	원 터	15.3	주	3,715	0.032	1.9	78
		1967	빈 양	7.0	주	3,590	0.036	1.3	70
	가 평 군	1966	대 촌	19.5	주	8,480	0.025	1.3	59
강 원 도			25	125.3			0.275	29.4	908
	횡 성 군	1988	마 옥	1.5	주	85	-	1.0	17
		1986	마 옥	2.5	주	116	0.002	0.6	7
		1970	가 재 울	8.3	보 조	2,112	0.026	1.5	25
		1972	용 수 1	4.2	보 조	2,271	0.013	1.2	27
		1970	용 수 2	9.0	보 조	2,329	0.029	0.8	24
		1984	하 궁	13.6	보 조	436	0.003	1.2	34
		1975	양 지 말	3.0	보 조	11,302	0.007	3.0	60

22. 수 리 시 설

Withdrawals and Inactivated

단위 : 헥타아르

시 도	시 군	설치년도 Year of Construction	수원공명 Name of Facilities	수혜면적 Benefitted Area	시설구분 Irrigation Source	유역면적 Catchment Area	취 수 량 Water Intake (m ³ /s)	높 이 Height (m)	길 이 Length (m)		
	경 선 군	1984	개 건 너	9.7	주	20,202	0.021	1.5	72		
		1975	새 터	1.8	보 조	1,034	0.005	1.2	25		
		1986	쌍 암	0.8	주	126	0.001	0.5	8		
		1945	머 량 지	0.5	보 조	4,081	0.001	1.0	84		
		1945	만 산	1.2	보 조	457	0.003	1.0	7		
		1973	월 통	1.0	주	1,406	0.063	1.5	60		
		1972	구 뜰	25.0	주	4,438	0.026	1.3	53		
		1972	천 포	2.0	주	148	0.001	1.3	52		
		1973	풍 촌	4.0	주	250	0.011	1.2	42		
		1972	매 둔	3.6	주	1,687	0.001	1.0	50		
		1972	대 기	4.0	주	2,094	0.011	1.2	20		
		1972	우 매 주	2.0	주	300	0.005	1.0	16		
		1972	장 평	3.0	주	274	0.007	1.4	15		
		1963	가 목	2.3	주	206	0.005	1.0	50		
		1973	귀 샛	3.0	주	216	0.008	0.9	73		
		1969	새	16.3	주	2,006	0.019	1.3	45		
		1977	덕 암	1.8	주	1,831	0.004	0.8	34		
		1976	고 양	1.2	주	906	0.003	1.0	8		
		총 량 합 도			1	11.6			0.001	1.0	100
			청 양 군	1945	적 곡 2	11.6	주	128	0.001	1.0	100
전 라 합 도			2	31.5			0.049	2.4	52		
	영 광 군	1972	마 차	21.5	주	75	0.026	1.2	25		
		1989	방 마	10.0	주	625	0.023	1.2	27		

물 폐 기 현 황 (계속)

Status of Irrigation Facilities(Cont'd)

Area : ha

인 체 Body			용 수 로 Irrigation Canal				Province Si and Gun
조 절 문 비 Gate		형 식 Type	간 선 Main		지 선 Second		
규 격 Size (m×m)	련 No. of		토 공 Earthworks (조/m)	공 작 물 Structures (개 소)	토 공 Earthworks (조/m)	공 작 물 Structures (개 소)	
-	-	콘크리트	-	-	-	-	
-	-	콘크리트	-	-	-	-	
-	-	콘크리트	-	-	-	-	
-	-	콘크리트	-	-	-	-	
-	-	콘크리트	-	-	-	-	
0.6×0.6	1	콘크리트	1/50	-	2/150	-	Jeongseon-gun
0.8×0.7	1	콘크리트	1/50	-	2/150	-	
0.8×0.7	1	콘크리트	1/50	-	2/150	-	
0.6×0.6	1	콘크리트	1/50	-	2/150	-	
0.6×0.6	1	콘크리트	1/50	-	2/150	-	
0.6×0.6	1	콘크리트	1/50	-	2/150	-	
0.6×0.6	1	콘크리트	1/50	-	2/150	-	
0.6×0.6	1	콘크리트	1/50	-	2/150	-	
0.6×0.6	1	콘크리트	1/50	-	2/150	-	
0.6×0.6	1	콘크리트	1/50	-	2/150	-	
0.6×0.6	1	콘크리트	1/50	-	2/150	-	
0.6×0.6	1	콘크리트	1/50	-	2/150	-	
0.6×0.6	1	콘크리트	1/50	-	2/150	-	
0.6×0.6	1	콘크리트	1/50	-	2/150	-	
-	-	-	1/287	-	-	-	Chungcheongnam-do
0.6×0.6	1	재 래 보	1/287	-	-	-	Cheongyang-gun
-	-	-	-	-	-	-	Jeollanam-do
1.2×0.8	3	콘크리트	-	-	-	-	Yeonggwang-gun
1.2×0.8	3	콘크리트	-	-	-	-	

22. 수 리 시 설

Withdrawals and Inactivated

단위 : 헥타아르

(4) 집수암거 Infiltration Gallery

시 도	시 군	수원공명 Name of Facilities	수혜면적 Benefitted Area	시설구분 Irrigation Source	유역면적 Catchment Area	집 수 량 Catchment Discharge (m ³ /day)	관 체	
							관 경 Pipe Diameter (mm)	깊 이 Depth (m)
총 계		54	351.7			13,256		
부 산 광 역 시		3	29.0			-		
	기 장 군	주 남	11.0	주	90	-	-	-
		운 남 2	8.0	주	1,860	-	-	-
		운 서 1	10.0	주	1,620	-	-	-
경 기 도		14	150.6			21		
	평 택 시	내 천	10.0	주	10	-	-	-
		내 천	-	주	-	-	-	-
	남 양 주 시	잡 동	10.0	주	3,100	-	-	-
		신 월	20.0	주	11,280	-	-	-
	광 주 시	문 형	31.8	주	1,694	-	-	-
		중 간 말	5.0	주	306	-	-	-
		관 둔	24.0	주	204	-	-	-
		둔 동	2.7	주	134	-	-	-
		관 음	4.1	주	450	-	-	-
		송 정	5.0	주	93	-	-	-
		회 덕	4.0	주	687	-	-	-
	가 평 군	목 동	13.0	주	68,000	5	-	-
		목 동	15.0	주	6,542	8	200	10.0
		화 약	6.0	주	3,002	8	200	10.0
충 청 남 도		5	36.6			4,579		
	연 기 군	원 부 용	15.4	주	21	-	200	7
	청 양 군	방 아 2	1.0	보 조	45	216	-	-
		원 안 2	6.0	보 조	147	1,296	-	-
		백 지	1.0	보 조	225	216	-	-
		대 흥 내	13.2	보 조	110	2,851	-	-
전 라 북 도		9	16.8			-		
	순 창 군	동 산	0.8	주	25	-	-	-
		금 월	1.5	주	173	-	-	-
		동 서	3.8	주	772	-	-	-
		갈 원	2.2	주	534	-	-	-

물 폐 기 현 황 (계속)

Status of Irrigation Facilities(Cont'd)

Area : ha

Pipe Line	양 수 기 Pump		채 수 량 Pumpage (m ³ /day)	용 수 로 Irrigation Canal				Province Si and Gun	
	길 이 Length (m)	펌프구경 Pump Dia. (mm)		원 동 기 Engine (HP)	간 선 Main		지 선 Second		
					토 공 Earthworks (조/m)	공 작 물 Structures (개소)	토 공 Earthworks (조/m)		공 작 물 Structures (개소)
				1/200	2	-	40	Total	
				-	-	-	-	Busan-gwangyeoksi	
-	-	-	170	-	-	-	-	Gijang-gun	
-	125	50	1,512	-	-	-	-		
-	125	50	1,900	-	-	-	-		
				-	2	-	40	Gyeonggi-do	
-	-	-	-	-	-	-	-	Pyeongtaek-si	
-	-	-	-	-	-	-	-		
-	150	75	1,451	-	-	-	-	Namyangju-si	
-	-	-	2,099	-	-	-	-		
-	125	10	4,510	-	-	-	-	Gwangju-si	
-	75	5	842	-	-	-	-		
-	150	30	605	-	-	-	-		
-	150	30	421	-	-	-	-		
-	125	10	691	-	-	-	-		
-	150	100	232	-	-	-	-		
-	125	10	802	-	-	-	-		
-	-	-	2,843	-	-	-	-	Gapyeong-gun	
8	125	64	4,000	-	1	-	30		
8	125	112	1,926	-	1	-	10		
				1/200	-	-	-	Chungcheongnam-do	
40	200	50	-	1/200	-	-	-	Yeongi-gun	
-	-	-	-	-	-	-	-	Cheongyang-gun	
-	-	-	-	-	-	-	-		
-	-	-	-	-	-	-	-		
-	-	-	-	-	-	-	-		
								Jeollabuk-do	
-	-	-	390	-	-	-	-	Sunchang-gun	
-	-	-	269	-	-	-	-		
-	-	-	1,185	-	-	-	-		
-	-	-	832	-	-	-	-		

22. 수 리 시 설

Withdrawals and Inactivated

단위 : 헥타아르

시 도	시 군	수원공명 Name of Facilities	수혜면적 Benefitted Area	시설구분 Irrigation Source	유역면적 Catchment Area	집 수 량 Catchment Discharge (m ³ /day)	관 체		
							관 경 Pipe Diameter (mm)	깊 이 Depth (m)	
전 라 남 도	영 광 군	하 리	2.0	주	60	-	-	-	
		신 기	1.0	주	164	-	-	-	
		운 남	1.5	주	672	-	-	-	
		금 평	2.0	주	259	-	-	-	
		용 내	2.0	주	-	-	-	-	
		17	55.2			8,656			
		와 룡 7	12.1	주	2,400	1,901	600	3	
		와 전	10.0	주	78	600	600	3	
		1 나 2	11.9	주	67	2,160	600	4	
		1 나 2	1.2	보 조	9	244	500	3	
		1 나 3	-	부 속	9	300	500	3	
		1 나 3	-	부 속	6	300	500	3	
		1 나 4	-	부 속	10	200	500	3	
		1 나 4	1.0	부 속	20	207	500	3	
		2 가 4	1.6	보 조	26	500	600	3	
		1 나 5	-	보 조	15	190	500	3	
		방 마	10.0	주	25	190	500	3	
모 약	2.0	보 조	15	380	500	3			
안 맹 3	1.0	주	40	190	500	3			
안 맹 4	1.2	주	240	500	500	3			
2 나 2	0.9	보 조	10	380	500	3			
상 계	1.3	주	150	233	500	3			
봉 남	1.0	주	100	181	500	3			
6	63.5			-					
경 상 남 도	의 령 군	새 들	1.5	보 조	450	-	-	-	
		하 리	5.0	보 조	650	-	-	-	
		와 요	3.2	보 조	283	-	-	-	
		운 곡	0.9	보 조	1,004	-	-	-	
		부 립	51.4	주	5,617	-	-	-	
천 락	1.5	보 조	3,250	-	-	-			

22. 수 리 시 설

Withdrawals and Inactivated

단위 : 헥타아르 (5) 관 정 Tube well

시 도	시 군	수 원 공 명	수 혜 면 적	시 설 구 분	종 류	채 수 량	심 도
Province	Si and Gun	Name of Facilities	Benefitted Area	Irrigation Source	Type	Amount of Water Attained (m ³ /day)	Depth (m)
총 계	Total	55	97.3			18,058	
대구 광역 시	Daegu-gwangyeoksi	1	3.0			500	
	수 성 구 Suseong-gu	성 동	3.0	보 조	기 타	500	110
인천 광역 시	Incheon-gwangyeoksi	2	3.3			369	
	중 구 Jung-gu	운 남 운 서 21	0.3 3.0	주 주	우 물 압 반	214 155	3 85
경 기 도	Gyeonggi-do	22	31.7			7,319	
	수 원 시 Suwon-si	상 광 교	1.8	주	우 물	269	5
	성 남 시 Seongnam-si	서 현 서 현 운 증	0.5 0.5 1.0	주 주 주	층 적 층 적 층 적	60 50 55	20 17 14
	동 두 천 시 Dongducheon-si	동 안 지 행 1 지 행 2 지 행 3	2.0 1.6 0.5 2.6	주 주 주 주	층 적 층 적 층 적 층 적	270 685 983 402	5 8 9 9
	고 양 시 Goyang-si	도 내 10 도 내 11 도 내 12 도 내 5 도 내 6 도 내 9 용 두 4 용 두 1 현 천 3 현 천 4 현 천 1 현 천 2	2.0 2.0 2.0 2.0 2.0 2.0 1.5 1.2 1.0 0.7 1.0 0.8	주 주 주 주 주 주 주 주 주 주 주 주	층 적 층 적 층 적 층 적 층 적 층 적 층 적 층 적 층 적 층 적 층 적 층 적	382 602 253 293 602 432 219 240 403 403 198 216	10 9 6 11 8 12 6 7 9 10 16 12
	가 평 군 Gapyeong-gun	창 의	2.5	주	압 반	252	70

물 폐 기 현 황 (계속)

Status of Irrigation Facilities(Cont'd)

Area : ha

시 도	시 군	수원공명	수혜면적	시설구분	종 류	채수량	심 도
Province	Si and Gun	Name of Facilities	Benefitted Area	Irrigation Source	Type	Amount of Water Attained (m ³ /day)	Depth (m)
충 청 북 도		2	11.8			650	
Chungcheongbuk-do							
	진 천 군	석 박	8.8	주	암 반	300	70
	Jincheon-gun	사 곡	3.0	주	암 반	350	70
전 라 북 도		27	44.5			9,020	
Jeollabuk-do							
	군 산 시	고 봉	3.0	주	암 반	864	52
	Gunsan-si						
	남 원 시	화 정	3.0	주	암 반	250	120
	Namwon-si	용 정	2.7	주	층 적	400	7
		울 치	1.6	주	층 적	400	7
		광 석	-	보 조	층 적	200	8
		내 동	2.0	주	층 적	300	5
		운 봉	6.8	주	우 물	67	6
		용 산	-	보 조	우 물	201	6
		북 천	-	보 조	우 물	158	4
		화 수	-	보 조	우 물	67	7
		주 천	1.8	주	우 물	209	7
		송 기 1	4.5	주	암 반	370	70
		지 당 1	2.0	주	층 적	968	7
		낙 동 3	3.0	주	암 반	260	74
		하 도 1	-	보 조	층 적	238	6
		사 석	0.3	주	우 물	141	4
		월 평 18	0.2	주	우 물	554	4
		월 평 19	0.1	주	우 물	240	5
		오 신 3	2.0	주	층 적	400	8
		오 신 1	-	보 조	우 물	33	7
		오 신 17	1.9	주	층 적	372	8
		보 절	1.5	주	우 물	650	4
		산 동	4.7	주	우 물	450	6
		목 동 2	2.0	주	층 적	1,052	6
		내 동	0.3	보 조	우 물	68	4
		인 풍	0.2	보 조	우 물	75	6
		산 내	0.9	주	우 물	33	7
경 상 남 도		1	3.0			200	
Gyeongsangnam-do							
	의 령 군	감 곡	3.0	보 조	암 반	200	80
	Uiryeong-gun						

22. 수 리 시 설

다. 농업기반공사 지사별 By KARICO District Offices Withdrawals and Inactivated

단위 : 헥타아르

(1) 저수지 Reservoir

시 도	지 사	설치년도 Year of Construction	수원공명 Name of Facilities	수혜면적 Benefitted Area	시설구분 Irrigation Source	유역면적 Catchment Area	만수면적 Area of Full Water	유효저수량 Effective Storage Capacity (천 m ³)
총 계			7	53.9			40.6	377,822.40
경 기 도			1	39.9			24.7	377,000.00
	수 원	1949	일 왕	39.9	주	416	24.7	377,000.00
강 원 도			2	-			2.3	32.40
	홍천·춘천	1945	하 화 계	-	부 속	-	0.8	6.40
		1945	덕 가 래	-	보 조	-	1.5	26.00
경 상 북 도			2	4.0			12.1	770.00
	칠 곡	1949	중 미	-	주	742	11.5	754.00
	경 주	1945	대 조	4.0	보 조	15	0.6	16.00
경 상 남 도			2	10.0			1.5	20.00
	울 산	1945	소 미 상	10.0	보 조	62	1.0	12.00
	거 창	1969	석 정	-	부 속	59	0.5	8.00

물 폐 기 현 황 (계속)

Status of Irrigation Facilities(Cont'd)

Area : ha

제 당 Dam			용 수 로 Irrigation Canal				Province Name of District Office
높 이 Height (m)	길 이 Length (m)	형 식 Type	간 선 Main		지 선 Second		
			토 공 Earthworks (조/m)	공 작 물 Structures (개 소)	토 공 Earthworks (조/m)	공 작 물 Structures (개 소)	
50.7	1,144		-	-	-	-	Total
4.8	378		-	-	-	-	Gyeonggi-do
4.8	378	토언제중심	-	-	-	-	Suwon
15.0	101		-	-	-	-	Gangwon-do
5.0	31	토언제중심	-	-	-	-	Hongcheon·Chuncheon
10.0	70	토언제중심	-	-	-	-	
21.4	478		-	-	-	-	Gyeongsangbuk-do
17.0	228	토언제중심	-	-	-	-	Chilgok
4.4	250	토언제균일	-	-	-	-	Gyeongju
9.5	187		-	-	-	-	Gyeongsangnam-do
7.0	70	토언제중심	-	-	-	-	Ulsan
2.5	117	토언제중심	-	-	-	-	Geochang

22. 수 리 시 설

Withdrawals and Inactivated

단위 : 헥타아르 (2) 양(배)수장 Pumping & Drainage Station

시 도	지 사	설치년도 Year of Construction	수원공명 Name of Facilities	수혜면적 Benefitted Area	시설구분 Irrigation Source	양배수구분 Use	유역면적 Catchment Area	양(배)수량 Capacity (m ³ /s)	원 동 기	
									종 류 Type	마 력 HP
총 계			20	2,027.5				11.992		1,551
경 기도			1	-				0.125		75
	수 원	1984	일 월	-	부 속	양 수	1,540	0.125	전 동 기	75
강 원 도			1	8.0				0.025		30
	홍천·춘천	1991	검 산	8.0	보 조	양 수	-	0.025	전 동 기	30
충 청 남 도			1	-				0.043		25
	당 진	1965	양 유	-	부 속	양 수	-	0.043	전 동 기	25
전 라 북 도			5	1,938.0				5.470		280
	군 산	1975	장 연	190.0	부 속	배 수	553	1.840	전 동 기	60
		1978	신 기	200.0	보 조	양 수	-	0.600	전 동 기	60
		1938	송 정	44.0	부 속	양 수	-	0.180	전 동 기	15
		1970	만 정	1,405.0	보 조	양 수	-	2.500	전 동 기	125
		1936	오 상	99.0	부 속	양 수	-	0.350	전 동 기	20
경 상 북 도			8	43.5				3.531		601
	안 동	1975	풍 산	-	부 속	배 수	47,360	1.629	전 동 기	150
	구 미	1949	독 동 2	-	부 속	양 수	-	0.114	전 동 기	10
		1974	성 수	-	부 속	양 수	7,400	0.383	전 동 기	55
		1974	가 산	43.5	주	양 수	9,660	0.158	전 동 기	30
		1974	성 수	-	부 속	배 수	1,937	1.160	전 동 기	150
									엔 진	150
	고 령	1976	개 답	-	보 조	양 수	-	0.033	전 동 기	18
		1975	월 산	-	보 조	양 수	-	0.033	전 동 기	18
		1976	관 동	-	보 조	양 수	-	0.021	전 동 기	20
경 상 남 도			4	38.0				2.798		540
	의 령	1953	무 전	-	부 속	배 수	514	0.827	엔 진	150
								1.824	엔 진	310
	함 안	1967	묘 동 2	8.0	부 속	양 수	25	0.025	전 동 기	10
		1986	삼 각 지	30.0	보 조	양 수	30	0.080	전 동 기	20
	거 창	1978	송 변	-	부 속	양 수	-	0.042	전 동 기	50

22. 수 리 시 설

Withdrawals and Inactivated

단위 : 헥타아르

(3) 보 Weir

시 도	지 사	설치년도 Year of Construction	수원공명 Name of Facilities	수혜면적 Benefitted Area	시설구분 Irrigation Source	유역면적 Catchment Area	취 수 량 Water Intake (m ³ /s)	높 이 Height (m)	길 이 Length (m)
총 계			17	90.7			0.717	17.6	448
경 기 도			2	-			0.179	2.4	65
	수 원	1945	신리중보	-	부 속	2,300	0.095	1.5	39
		1945	남 둔 보	-	부 속	2,500	0.084	0.9	26
강 원 도			9	25.7			0.240	8.6	264
	홍천·춘천	1945	갈 골	4.0	보 조	2,620	0.021	0.5	32
		1945	화 동	8.0	보 조	3,120	0.011	0.5	63
		1945	구 령	2.0	보 조	3,000	0.011	0.5	30
		1980	양 적	7.0	보 조	200	0.006	1.0	30
		1979	문 압	1.7	보 조	50	0.009	1.0	11
	철 원	1965	오성보소	3.0	보 조	26	0.020	2.5	60
		1945	오 성	-	부 속	-	0.037	0.8	8
		1945	5 호	-	부 속	-	0.050	1.0	15
		1945	6 호	-	부 속	-	0.075	0.8	15
충 청 북 도			1	-			0.019	0.6	23
	보 은	1945	위 품 배	-	부 속	-	0.019	0.6	23
충 청 남 도			4	30.0			0.167	3.8	86
	서 산	1973	섬	-	부 속	-	-	1.1	15
		1973	수 근	-	부 속	-	-	1.1	13
		1977	오 사	30.0	부 속	540	0.167	1.0	28
		1979	용 추	-	부 속	-	-	0.6	30
전 라 남 도			1	35.0			0.112	2.2	10
	장성·광주	1980	분 향 2	35.0	보 조	-	0.112	2.2	10

물 폐 기 현 황 (계속)

Status of Irrigation Facilities(Cont'd)

Area : ha

언 체 Body		용 수 로 Irrigation Canal				Province Name of District Office	
조 절 문 비 Gate		간 선 Main		지 선 Second			
규 격 Size (m×m)	련 No. of	형 식 Type	토 공 Earthworks (조/m)	공 작 물 Structures (개 소)	토 공 Earthworks (조/m)		공 작 물 Structures (개 소)
		18	-	-	-	-	Total
		7	-	-	-	-	Gyeonggi-do
1.2×1.2		6 콘크리트	-	-	-	-	Suwon
0.8×0.8		1 콘크리트	-	-	-	-	
		5	-	-	-	-	Gangwon-do
0.5×0.5		1 콘크리트	-	-	-	-	Hongcheon·Chuncheon
0.5×0.5		1 콘크리트	-	-	-	-	
0.6×0.5		1 콘크리트	-	-	-	-	
0.6×0.6		1 콘크리트	-	-	-	-	
0.7×0.7		1 콘크리트	-	-	-	-	
-		- 재 래 보	-	-	-	-	Cheorwon
-		- 콘크리트	-	-	-	-	
-		- 콘크리트	-	-	-	-	
-		- 콘크리트	-	-	-	-	
		1	-	-	-	-	Chungcheongbuk-do
0.6×1.0		1 콘크리트	-	-	-	-	Boeun
		3	-	-	-	-	Chungcheongnam-do
-		- 콘크리트	-	-	-	-	Seosan
-		- 콘크리트	-	-	-	-	
1.0×1.0		3 콘크리트	-	-	-	-	
-		- 콘크리트	-	-	-	-	
		2	-	-	-	-	Jeollanam-do
1.0×1.0		2 콘크리트	-	-	-	-	Jangseong·Gwangju

22. 수 리 시 설

Withdrawals and Inactivated

단위 : 헥타아르

(4) 집수암거 Infiltration Gallery

시 도	지 사	수원공명 Name of Facilities	수혜면적 Benefitted Area	시설구분 Irrigation Source	유역면적 Catchment Area	집 수 량 Catchment Discharge (m ³ /day)	관 체	
							관 경 Pipe Diameter (mm)	깊 이 Depth (m)
총 계		9	32.4			-		
충 청 북 도		4	32.4			-		
	보 은	사랭이(2)	2.2	보 조	53	-	-	-
		뒤 들(1)	9.7	보 조	160	-	-	-
		갈 전	5.5	보 조	-	-	-	-
		풍 취	15.0	보 조	1,575	-	-	-
경 상 남 도		5	-			-		
	거 창	어디기 1	-	보 조	220	-	-	-
		어디기 2	-	보 조	220	-	-	-
		산 포	-	보 조	1,005	-	-	-
		대 덕	-	보 조	2,450	-	-	-
		대 야	-	보 조	3,700	-	-	-

물 폐 기 현 황 (계속)

Status of Irrigation Facilities(Cont'd)

Area : ha

Pipe Line	양 수 기 Pump		채 수 량 Pumpage (m ³ /day)	용 수 로 Irrigation Canal				Province Name of District Office	
	길 이 Length (m)	펌프구경 Pump Dia. (mm)		원 동 기 Engine (HP)	간 선 Main		지 선 Second		
					토 공 Earthworks (조/m)	공 작 물 Structures (개소)	토 공 Earthworks (조/m)		공 작 물 Structures (개소)
			- 29,690.0	-	-	-	-	Total	
			- 28,778.0	-	-	-	-	Chungcheongbuk-do	
			- 190.0	-	-	-	-	Boeun	
			- 273.0	-	-	-	-		
			- 1,315.0	-	-	-	-		
			- 27,000.0	-	-	-	-		
			- 912.0	-	-	-	-	Gyeongsangnam-do	
			- 320.0	-	-	-	-	Geochang	
			- 250.0	-	-	-	-		
			- 83.0	-	-	-	-		
			- 173.0	-	-	-	-		
			- 86.0	-	-	-	-		

22. 수 리 시 설 Withdrawals and Inactivated

단위 : 헥타아르

(5) 관정 Tube well

시 도	지 사	수 원 공 명 Name of Facilities	수 혜 면 적 Benefitted Area	시 설 구 분 Irrigation Source
총 계		4	14.1	
경 기 도		1	5.0	
	강 화	고 구 2	5.0	보 조
충 청 남 도		2	4.1	
	공 주	송 학 1	2.0	보 조
		신 용	2.1	보 조
경 상 북 도		1	5.0	
	영 덕	1 - 4	5.0	보 조

물 폐 기 현 황

Status of Irrigation Facilities

Area : ha

종 류 Type	채 수 량 Amount of Water Attained (m ³ /day)	심 도 Depth (m)	Province Name of District Office
	3,923		Total
	120		Gyeonggi-do
암 반	120	67	Ganghwa
	576		Chungcheongnam-do
층 적	309	7	Gongju
층 적	267	6	
	3,227		Gyeongsangbuk-do
층 적	3,227	6	Yeongdeok

23. 발 기 반 정 비

Completion Status of

단 위: 면적...헥타아르
금액.....천원

가. 총 괄 Summary

시 도	지구수 No. of Project Unit	면 적 Area	총사업비 Project Cost			농 도 Rural Road				용 수 로		
			계 Total	국고보조금 Government Subsidy	지방비 Local Government Subsidy	진입로 Access Road		농 로 Farm Road		간 선 Main		
						폭 Width (m)	연 장 Length (m)	폭 Width (m)	연 장 Length (m)	토 공 Earth-works (조/m)	공작물 Structures	
											연 장 Length (m)	개 소 Place
2 0 0 2	127	4,656.6	118,128,107	89,738,495	28,389,612	108	29,338	535	361,058	12/6,521	199,154	180
서울 특별 시	-	-	-	-	-	-	-	-	-	-	-	-
부산 광역 시	-	-	-	-	-	-	-	-	-	-	-	-
대구 광역 시	-	-	-	-	-	-	-	-	-	-	-	-
인천 광역 시	-	-	-	-	-	-	-	-	-	-	-	-
광주 광역 시	-	-	-	-	-	-	-	-	-	-	-	-
대전 광역 시	-	-	-	-	-	-	-	-	-	-	-	-
울산 광역 시	-	-	-	-	-	-	-	-	-	-	-	-
경 기 도	-	-	-	-	-	-	-	-	-	-	-	-
강 원 도	10	812.9	23,040,079	17,293,089	5,746,990	33	11,060	42	67,114	-	11,022	26
충 청 북 도	6	182.9	4,692,308	3,391,935	1,300,373	3	250	21	19,070	-	1,195	7
충 청 남 도	10	283.0	7,217,679	5,774,943	1,442,736	15	14,295	15	14,093	3/2,554	3,693	6
전 라 북 도	9	318.7	8,059,605	6,722,022	1,337,583	-	-	30	25,936	5/1,967	-	-
전 라 남 도	19	784.4	16,873,736	13,598,534	3,275,202	3	541	205	71,287	-	7,500	1
경 상 북 도	41	822.3	23,302,128	17,170,909	6,131,219	13	1,280	148	74,568	4/2,000	58,513	103
경 상 남 도	8	265.4	6,045,079	2,667,195	3,377,884	9	1,912	22	20,641	-	15,224	37
제 주 도	24	1,187.0	28,897,493	23,119,868	5,777,625	32	-	52	68,349	-	102,007	-

주 : 사업비는 당해연도 준공지구의 전체 사업기간의 총사업비임.

사 업 준 공 현 황

Upland Improvement Projects

Unit : Area ha
Cost ... 1,000 Won

Irrigation Canal			배수로 Drainage Canal						관정 Tube Well		Province
지선 Second			간선 Main			지선 Second			관정수 No. of Tubewell	관개면적 Irrigated Area	
토공 Earth-works (조/m)	공작물 Structures		토공 Earth-works (조/m)	공작물 Structures		토공 Earth-works (조/m)	공작물 Structures				
	연장 Length (m)	개소 Place		연장 Length (m)	개소 Place		연장 Length (m)	개소 Place			
47/959,190	88,581	186	3/950	16,145	71	27/6,594	56,029	331	143	2,847.8	2 0 0 2
-	-	-	-	-	-	-	-	-	-	-	Seoul-teukbyeolsi
-	-	-	-	-	-	-	-	-	-	-	Busan-gwangyeoksi
-	-	-	-	-	-	-	-	-	-	-	Daegu-gwangyeoksi
-	-	-	-	-	-	-	-	-	-	-	Incheon-gwangyeoksi
-	-	-	-	-	-	-	-	-	-	-	Gwangju-gwangyeoksi
-	-	-	-	-	-	-	-	-	-	-	Daejeon-gwangyeoksi
-	-	-	-	-	-	-	-	-	-	-	Ulsan-gwangyeoksi
-	-	-	-	-	-	-	-	-	-	-	Gyeonggi-do
-	5,698	70	-	400	4	-	21,029	81	22	623.5	Gangwon-do
8/4,186	7,640	6	3/950	550	5	6/1,406	2,751	29	5	103.3	Chungcheongbuk-do
4/4,744	39,394	39	-	-	-	11/3,150	13,841	15	18	217.0	Chungcheongnam-do
33/16,114	9,813	20	-	524	1	-	1,040	3	20	239.0	Jeollabuk-do
2/10,208	632	-	-	3,714	46	7/1,554	3,467	87	21	224.7	Jeollanam-do
923,938	19,331	37	-	5,977	15	3/484	13,523	115	23	325.9	Gyeongsangbuk-do
-	6,073	14	-	-	-	-	378	1	14	129.4	Gyeongsangnam-do
-	-	-	-	4,980	-	-	-	-	20	985.0	Jeju-do

Note : The project cost is the summation of the whole project Period finalised in that year.

23. 발 기 반 정 비

Completion Status of

단위: 면적...헥타아르
금액.....천원

나. 발기반정비사업 Upland Improvement Projects

시 도 Province	시 군 Si and Gun	지구명 Name of Project Unit	인가년월일 Date of Establishment Authorized	공사기간 Construction Period	준공면적 Completed Area			사 업 비 Project Cost			농 도	
					계 Total	답 Paddy Field	전 Upland	계 Total	국고보조금 Government Subsidy	지방비 Local Government Subsidy	진 입 로 Access Road	
											폭 Width (m)	연 장 Length (m)
총 계 Total		127			4,656.6	112.4	4,544.2	118,128,107	89,738,495	28,389,612	108	29,338
강 원 도 Gangwon-do		10			812.9	-	812.9	23,040,079	17,293,089	5,746,990	33	11,060
	강릉시 Gangneung-si	용수골	'01.12.26	'01.12.26 ~ '02. 6.30	67.0	-	67.0	2,583,538	1,435,299	1,148,239	4	3,198
	횡성군 Hoengseong-gun	우 용	'01.10.10	'02. 1.11 ~ '02.12.18	42.0	-	42.0	1,067,220	853,776	213,444	5	2,392
	영월군 Yeongwol-gun	문 산	'01.10.12	'01.12.10 ~ '02.12.13	74.4	-	74.4	1,992,688	1,467,682	525,006	-	-
	평창군 Pyeongchang-gun	산지포	'01. 9.20	'01. 3. 1 ~ '02.12.31	22.4	-	22.4	1,494,090	1,195,203	298,887	-	-
	정선군 Jeongseon-gun	갈 암	'01.10. 9	'01.10. 9 ~ '02.12.31	108.8	-	108.8	2,764,608	2,211,686	552,922	5	500
		가 수	'01.10. 9	'01.10. 9 ~ '02.12.31	142.4	-	142.4	3,618,384	2,894,708	723,676	5	500
		운 치	'01.10. 9	'01.10. 9 ~ '02.12.31	126.5	-	126.5	3,634,365	2,571,492	1,062,873	5	500
		덕 천	'01.10. 9	'01.10. 9 ~ '02.12.31	93.4	-	93.4	2,373,293	1,898,635	474,658	5	500
	양구군 Yanggu-gun	후 리	'00.10.12	'00.11.28 ~ '02. 5. 5	114.0	-	114.0	2,896,740	2,317,392	579,348	4	3,470
	고성군 Goseong-gun	홀 리	'01. 9.20	'01.11.28 ~ '02. 8. 3	22.0	-	22.0	615,153	447,216	167,937	-	-
충청북도 Chungcheongbuk-do		6			182.9	-	182.9	4,692,308	3,391,935	1,300,373	3	250
	충주시 Chungju-si	읍양지	'02.11.20	'01.12.17 ~ '02. 6.25	32.3	-	32.3	750,000	487,872	262,128	-	-
	제천시 Jecheon-si	도 기	'01.10.10	'01.11.30 ~ '02. 6.30	32.0	-	32.0	813,120	650,496	162,624	3	250
	보은군 Boeun-gun	쌍 암	'01.10.22	'01.11.23 ~ '02. 5.21	33.6	-	33.6	772,663	576,507	196,156	-	-
	옥천군 Okcheon-gun	망 월	'01. 9.10	'01.11.27 ~ '02. 9.12	47.0	-	47.0	1,258,248	874,104	384,144	-	-

23. 밭기반정비

Completion Status of

단위: 면적...헥타아르
금액.....천원

시 도	시 군	지구명	인가년월일	공사기간	준공면적 Completed Area			사업비 Project Cost			농도	
					계	답	전	계	국고보조금	지방비	진입로 Access Road	
											Total	Paddy Field
영동군	당곡		'01. 9.10	'02. 3.14 ~	14.0	-	14.0	355,740	284,592	71,148	-	-
괴산군	조천		'01.10.13	'01.11.21 ~	24.0	-	24.0	742,537	518,364	224,173	-	-
충청남도	10				283.0	-	283.0	7,217,679	5,774,943	1,442,736	15	14,295
Chungcheongnam-do												
공주시	평소		'01. 9.11	'01.10.29 ~	9.0	-	9.0	118,000	94,400	23,600	-	-
서산시	사기3		'01.10.17	'01.11.22 ~	70.0	-	70.0	2,009,000	1,607,400	401,600	-	-
논산시	오강2		'01. 5. 7	'01. 5. 7 ~	41.0	-	41.0	1,042,000	833,600	208,400	-	-
연기군	송곡		'01.10. 6	'01.11.10 ~	25.0	-	25.0	451,903	361,522	90,381	3	1,754
부동			'01.10. 6	'01.11.13 ~	20.0	-	20.0	414,776	331,821	82,955	3	2,168
청양군	신원		'01.10. 6	'01.11. 8 ~	9.0	-	9.0	222,000	178,000	44,000	-	-
본성			'01.10. 6	'01.11.20 ~	30.0	-	30.0	699,000	559,200	139,800	-	-
홍성군	월계		'02. 1.30	'02. 2. 1 ~	4.0	-	4.0	61,000	49,000	12,000	3	566
예산군	상성		'01.10. 6	'01.11.21 ~	40.0	-	40.0	982,000	786,000	196,000	3	3,324
역말			'01.10. 6	'01.11.22 ~	35.0	-	35.0	1,218,000	974,000	244,000	3	6,483
전라북도	9				318.7	-	318.7	8,059,605	6,722,022	1,337,583	-	-
Jeollabuk-do												
정읍시	백운		'01.10.11	'01.11.25 ~	10.0	-	10.0	228,700	182,950	45,750	-	-
남원시	내동		'01.10. 5	'01.11. 6 ~	11.0	-	11.0	277,240	217,515	59,725	-	-
김제시	산적		'01.10. 9	'02.11. 1 ~	72.0	-	72.0	1,814,331	1,448,427	365,904	-	-

사업준공현황(계속)

Upland Improvement Projects(Con't)

Unit : Area ha
Cost ... 1,000 Won

Rural Road		구 획 크 기	용수로 Irrigation Canal						배수로 Drainage Canal						사업구분	
농로 Farm Road			간선 Main			지선 Second			간선 Main			지선 Second				Project Source
폭 Width (m)	연장 Length (m)		토공 Earth- works (조/m)	공작물 Structures		토공 Earth- works (조/m)	공작물 Structures		토공 Earth- works (조/m)	공작물 Structures		토공 Earth- works (조/m)	공작물 Structures			
		연장 Length (m)		개소 Place	연장 Length (m)		개소 Place	연장 Length (m)		개소 Place	연장 Length (m)		개소 Place	연장 Length (m)	개소 Place	
4	1,195	-	-	1,195	7	-	-	-	-	-	-	-	-	-	-	단독사업
3	1,860	-	-	-	-	-	3,454	6	-	-	-	-	-	-	-	단독사업
15	14,093		3/2,554	3,693	6	4/4,744	39,394	39	-	-	-	11/3,150	13,841	15		
3	1,231	-	-	-	-	-	-	-	-	-	-	-	-	-	-	단독사업
3	6,402	-	-	-	-	-	9,962	-	-	-	-	-	9,610	-	-	단독사업
3	4,878	740×540	3/2,554	2,554	3	2/1,039	1,039	2	-	-	-	-	-	-	-	단독사업
-	-	-	-	716	2	-	5,611	9	-	-	-	-	-	-	-	단독사업
-	-	-	-	423	1	-	4,661	11	-	-	-	-	-	-	-	단독사업
3	60	-	-	-	-	1/1,002	1,002	1	-	-	-	2/446	446	2	-	단독사업
3	1,522	-	-	-	-	1/2,703	2,703	1	-	-	-	9/2,704	2,704	9	-	단독사업
-	-	-	-	-	-	-	-	-	-	-	-	-	-	-	-	단독사업
-	-	-	-	-	-	-	6,893	11	-	-	-	-	1,081	4	-	단독사업
-	-	-	-	-	-	-	7,523	4	-	-	-	-	-	-	-	단독사업
30	25,936		5/1,967	-	-	33/16,114	9,813	20	-	524	1	-	1,040	3		
3	1,378	-	-	-	-	-	-	-	-	-	-	-	1,040	3	-	단독사업
3	1,320	-	-	-	-	3/844	844	10	-	-	-	-	-	-	-	단독사업
4	3,533	-	5/1,967	-	-	21/9,972	-	-	-	524	1	-	-	-	-	단독사업

23. 발 기 반 정 비

Completion Status of

단위: 면적...헥타아르
금액.....천원

시 도	시 군	지구명	인가년월일	공사기간	준공면적 Completed Area			사 업 비 Project Cost			농 도	
					계	답	전	계	국고보조금	지방비	진 입 로 Access Road	
											Total	Paddy Field
전라남도	진안군	신기	'01.11.5	'02.11.5 ~ '02.5.30	10.0	-	10.0	254,100	215,985	38,115	-	-
	무주군	정수	'01.10.17	'01.11.5 ~ '02.10.11	36.0	-	36.0	914,760	777,546	137,214	-	-
	임실군	가덕	'01.10.10	'01.10.10 ~ '02.12.31	43.9	-	43.9	1,115,499	948,174	167,325	-	-
	순창군	쌍계	'01.10.8	'01.11.10 ~ '02.6.10	7.8	-	7.8	187,306	151,628	35,678	-	-
	고창군	장두	'01.9.29	'01.9.25 ~ '02.10.6	110.0	-	110.0	2,795,100	2,375,835	419,265	-	-
	부안군	동림	'01.9.28	'01.11.13 ~ '02.8.2	18.0	-	18.0	472,569	403,962	68,607	-	-
	19				784.4	70.7	713.7	16,873,736	13,598,534	3,275,202	3	541
전라남도	순천시	별량학산	'02.10.4	'02.10.11 ~ '03.3.20	18.6	-	18.6	301,514	182,400	119,114	3	541
	나주시	용전	'01.10.9	'01.10.9 ~ '02.12.31	24.6	-	24.6	699	489	210	-	-
	광양시	중도	'01.10.16	'01.1.11 ~ '02.4.10	70.7	70.7	-	1,267	1,014	253	-	-
	고흥군	예회	'01.7.1	'01.8.30 ~ '02.12.30	28.6	-	28.6	944,000	581,380	362,620	-	-
		차경	'01.7.1	'01.8.30 ~ '02.12.30	26.1	-	26.1	861,000	531,375	329,625	-	-
	보성군	유정	'01.9.5	'01.10.29 ~ '02.5.23	6.5	-	6.5	179,000	136,077	42,923	-	-
	해남군	황조	'01.12.6	'01.12.6 ~ '02.11.20	52.0	-	52.0	1,189,000	1,010,854	178,146	-	-
		고당	'01.12.4	'01.12.4 ~ '02.11.20	131.7	-	131.7	2,673,000	2,271,588	401,412	-	-
	학동	'01.12.14	'01.12.14 ~ '02.11.20	52.5	-	52.5	1,334,000	1,133,921	200,079	-	-	
영암군	완화	'02.10.9	'01.12.3 ~ '02.11.29	101.0	-	101.0	2,564,000	2,051,095	512,905	-	-	

23. 발 기 반 정 비

Completion Status of

단위: 면적...헥타아르
금액.....천원

시 도 Province	시 군 Si and Gun	지구명 Name of Project Unit	인가년월일 Date of Establishment Authorized	공사기간 Construction Period	준공면적 Completed Area			사 업 비 Project Cost			농 도	
					계 Total	답 Paddy Field	전 Upland	계 Total	국고보조금 Government Subsidy	지방비 Local Government Subsidy	진 입 로 Access Road	
											폭 Width (m)	연 장 Length (m)
		월 송	'02.10.9	'01.12.5 ~ '02.11.15	52.0	-	52.0	1,269,989	1,063,154	206,835	-	-
	함 평 군 Hamgyeong-gun	월 봉	'01.10.22	'01.12.7 ~ '02.8.5	19.1	-	19.1	497,005	397,604	99,401	-	-
		월 계	'01.10.22	'01.12.10 ~ '02.6.7	19.0	-	19.0	500,792	400,634	100,158	-	-
	영 광 군 Yeongwang-gun	월 압	'01.9.5	'02.2.1 ~ '02.10.31	38.0	-	38.0	868,000	694,400	173,600	-	-
		봉 강	'01.9.5	'01.11.1 ~ '02.12.31	10.0	-	10.0	328,690	181,680	147,010	-	-
	완 도 군 Wando-gun	금 일	'01.9.20	'01.11.27 ~ '02.9.22	53.0	-	53.0	1,280,720	1,053,621	227,099	-	-
		달 도	'01.9.20	'01.10.31 ~ '02.9.9	38.0	-	38.0	869,060	695,248	173,812	-	-
	진 도 군 Jindo-gun	월 가	'01.10.22	'02.1.4 ~ '02.12.18	25.3	-	25.3	719,000	719,000	-	-	-
		칠 천	'01.10.22	'02.1.4 ~ '02.7.24	17.7	-	17.7	493,000	493,000	-	-	-
경 상 북 도 Gyeongsangbuk-do		41			822.3	10.0	812.3	23,302,128	17,170,909	6,131,219	13	1,280
	포 향 시 Pohang-si	하 사	'01.11.2	'01.11.26 ~ '02.12.30	8.0	-	8.0	216,000	162,624	53,376	3	807
	경 주 시 Gyeongju-si	두 류	'01.10.16	'01.11.16 ~ '02.5.14	5.8	-	5.8	172,555	117,902	54,653	-	-
		박 달	'01.10.16	'01.12.10 ~ '02.6.9	16.0	-	16.0	504,000	325,248	178,752	-	-
	김 천 시 Gimcheon-si	가 막 골	'01.8.29	'02.2.1 ~ '02.9.14	10.2	-	10.2	290,000	186,610	103,390	-	-
		신 풍	'01.8.29	'02.2.1 ~ '02.8.8	17.7	-	17.7	495,000	359,805	135,195	-	-
	안 동 시 Andong-si	오 락	'01.10.10	'01.10.18 ~ '02.7.31	27.9	-	27.9	787,003	567,151	219,852	-	-
		광 읍	'01.10.10	'01.10.18 ~ '02.7.31	25.0	-	25.0	685,000	508,200	176,800	-	-

23. 밭기반정비

Completion Status of

단위: 면적...헥타아르
금액.....천원

시 도 Province	시 군 Si and Gun	지구명 Name of Project Unit	인가년월일 Date of Establishment Authorized	공사기간 Construction Period	준공면적 Completed Area			사업비 Project Cost			농도	
					계 Total	답 Paddy Field	전 Upland	계 Total	국고보조금 Government Subsidy	지방비 Local Government Subsidy	진입로 Access Road	
											폭 Width (m)	연장 Length (m)
영주시 Yeongju-si		방석	'01. 9.22	'01.11.23 ~ '02. 7.20	33.0	-	33.0	964,630	670,824	293,806	-	-
		영은	'01. 9.22	'01.11.19 ~ '02. 7.21	25.0	-	25.0	759,300	508,200	251,100	-	-
		단곡	'01. 9.22	'01.11.20 ~ '02. 7.17	25.0	-	25.0	707,180	508,200	198,980	-	-
		태장2	'01. 9.22	'01.11.21 ~ '02. 7.18	15.0	-	15.0	400,000	274,428	125,572	-	-
		두전	'01. 9.22	'01.11.19 ~ '02. 8. 6	40.0	-	40.0	1,079,458	813,120	266,338	-	-
영천시 Yeongcheon-si		사천	'01. 8.29	'01.11.30 ~ '02. 6.19	12.0	-	12.0	474,624	243,936	230,688	-	-
상주시 Sangju-si		용담	'01. 5.20	'02. 5.20 ~ '02.12.31	36.0	-	36.0	975,000	733,840	241,160	-	-
군위군 Gunwi-gun		서경	'01.10. 4	'01.11.12 ~ '02. 6.29	13.0	-	13.0	351,000	280,781	70,219	-	-
		이지	'01.10. 5	'01.11.25 ~ '02. 7.29	15.0	-	15.0	405,000	323,978	81,022	-	-
		문덕	'01.10. 6	'01.11.26 ~ '02. 8.17	20.0	-	20.0	540,000	431,970	108,030	-	-
의성군 Uiseong-gun		비도곡	'01.10.16	'01.11.16 ~ '02. 7. 2	24.0	7.0	17.0	609,840	518,364	91,476	5	211
		신흥	'01.10.16	'01.11.16 ~ '02. 7. 1	30.0	3.0	27.0	762,300	647,956	114,344	5	262
청송군 Cheongsong-gun		만주골	'01. 9.19	'01.11. 6 ~ '02. 7.11	14.0	-	14.0	460,000	302,379	157,621	-	-
		상두들	'01. 9.19	'01.11.15 ~ '02. 7.13	20.8	-	20.8	562,000	449,249	112,751	-	-
		백바우	'01. 9.19	'01.11. 8 ~ '02. 7. 9	20.0	-	20.0	570,000	431,970	138,030	-	-
		릿재	'01. 9.19	'01.11.13 ~ '02. 7.12	30.0	-	30.0	990,000	647,955	342,045	-	-
영양군 Yeongyang-gun		청기	'01. 9.19	'01.11.21 ~ '02. 5. 9	11.4	-	11.4	424,096	221,600	202,496	-	-

사업준공현황(계속)

Upland Improvement Projects(Con't)

Unit : Area ha
Cost ... 1,000 Won

Rural Road		구획 크기 Block Size (m²m)	용수로 Irrigation Canal						배수로 Drainage Canal						사업구분 Project Source
농로 Farm Road			간선 Main			지선 Second			간선 Main			지선 Second			
폭 Width (m)	연장 Length (m)		토공 Earth-works (조/m)	공작물 Structures		토공 Earth-works (조/m)	공작물 Structures		토공 Earth-works (조/m)	공작물 Structures		토공 Earth-works (조/m)	공작물 Structures		
		연장 Length (m)		개소 Place	연장 Length (m)		개소 Place	연장 Length (m)		개소 Place	연장 Length (m)		개소 Place		
3	5,152	-	-	7,624	9	-	-	-	-	2,144	1	-	-	-	단독사업
3	2,766	-	-	2,171	4	-	-	-	-	1,220	1	-	-	-	단독사업
3	3,723	-	-	1,403	4	-	-	-	-	50	3	-	-	-	단독사업
3	2,180	-	-	-	-	-	-	-	-	78	4	-	-	-	단독사업
3	5,345	-	-	3,370	3	-	-	-	-	2,485	6	-	-	-	단독사업
4	1,211	-	-	-	-	-	-	-	-	-	-	-	-	-	단독사업
4	2,745	-	-	-	-	-	7,123	4	-	-	-	-	-	-	단독사업
4	1,486	-	-	2,974	8	-	-	-	-	-	-	-	-	-	단독사업
4	1,600	-	-	2,216	9	-	-	-	-	-	-	-	-	-	단독사업
4	1,400	-	-	3,744	10	-	-	-	-	-	-	-	-	-	단독사업
4	2,534	-	-	-	-	311,682	-	-	-	-	-	-	-	-	단독사업
4	2,427	-	-	-	-	612,256	-	-	-	-	-	-	-	-	단독사업
4	938	-	-	2,629	6	-	-	-	-	-	-	-	-	-	단독사업
4	824	-	-	2,616	11	-	-	-	-	-	-	-	-	-	단독사업
4	1,117	-	-	2,509	6	-	-	-	-	-	-	-	-	-	단독사업
4	1,826	-	-	4,026	11	-	-	-	-	-	-	-	-	-	단독사업
3	1,709	-	-	-	-	-	820	6	-	-	-	-	-	-	단독사업

23. 발 기 반 정 비

Completion Status of

단위: 면적...헥타아르
금액.....천원

시 도 Province	시 군 Si and Gun	지구명 Name of Project Unit	인가년월일 Date of Establishment Authorized	공사기간 Construction Period	준공면적 Completed Area			사 업 비 Project Cost			농 도	
					계 Total	담 Paddy Field	전 Upland	계 Total	국고보조금 Government Subsidy	지방비 Local Government Subsidy	진 입 로 Access Road	
											폭 Width (m)	연 장 Length (m)
		앞 들	'01. 9.20	'01.11. 9 ~ '02. 5. 4	22.0	-	22.0	525,095	427,650	97,445	-	-
	영 덕 군 Yeongdeok-gun	뒷 밭	'01.10.18	'01.12. 4 ~ '02. 6.27	11.0	-	11.0	315,000	252,000	63,000	-	-
		매 화	'01.10.19	'01.12. 6 ~ '02. 5.25	16.0	-	16.0	437,000	349,600	87,400	-	-
	성 주 군 Seongju-gun	작 은	'01.10. 1	'01.12. 1 ~ '02. 6.28	15.0	-	15.0	430,146	304,920	125,226	-	-
	칠 곡 군 Chilgok-gun	불 동	'01. 8.29	'01.11.14 ~ '02. 7.19	16.0	-	16.0	436,000	292,723	143,277	-	-
	예 천 군 Yecheon-gun	별 방	'01. 8.29	'01.10.29 ~ '02. 8.14	13.0	-	13.0	388,000	280,780	107,220	-	-
		음 달	'01. 8.29	'01.10.23 ~ '02.10.25	17.0	-	17.0	498,000	367,174	130,826	-	-
		산 성	'01. 8.29	'01.10.31 ~ '02. 8.26	14.0	-	14.0	434,000	320,379	113,621	-	-
		용 암	'01. 8.29	'01.10.24 ~ '02. 8.19	14.0	-	14.0	396,000	302,379	93,621	-	-
		은 산	'01. 8.29	'01.10.24 ~ '02. 8.19	12.0	-	12.0	353,000	259,182	93,818	-	-
		굴 미	'01. 8.29	'01.10.27 ~ '02. 8.22	12.0	-	12.0	328,000	259,182	68,818	-	-
	봉 화 군 Bonghwa-gun	둔 지	'01. 9.27	'01.11.27 ~ '02. 9.16	50.0	-	50.0	1,325,000	1,079,925	245,075	-	-
		굴 마을	'01. 9.27	'01.11.19 ~ '02. 7. 2	20.0	-	20.0	520,000	431,970	88,030	-	-
		공세동	'01. 9.27	'01.11.26 ~ '02. 9.16	53.5	-	53.5	1,430,162	1,155,520	274,642	-	-
		원 당	'01. 9.27	'01.11.27 ~ '02. 8.22	20.0	-	20.0	540,000	388,773	151,227	-	-
		풍나루	'01. 9.27	'01.11.22 ~ '02. 7.10	12.0	-	12.0	407,000	259,182	147,818	-	-
	울 진 군 Uljin-gun	하검성	'01.11. 1	'01.12.11 ~ '02. 7.21	10.0	-	10.0	355,739	203,280	152,459	-	-

23. 발 기 반 정 비

Completion Status of

단위: 면적...헥타아르
금액.....천원

시 도	시 군	지구명	인가년월일	공사기간	준공면적 Completed Area			사 업 비 Project Cost			농 도	
					계	답	전	계	국고보조금	지방비	진 입 로 Access Road	
											폭	연 장
Province	Si and Gun	Name of Project Unit	Date of Establishment Authorized	Construction Period	Total	Paddy Field	Upland	Total	Government Subsidy	Local Government Subsidy	Width (m)	Length (m)
경상남도		8			265.4	31.7	233.7	6,045,079	2,667,195	3,377,884	9	1,912
Gyeongsangnam-do												
	창 원 시	상 천	'01.12.18	'02. 4.22 ~ '03. 1.21	44.8	-	44.8	1,138,000	910,400	227,600	3	1,347
	Changwon-si											
	김 해 시	감 노	'02. 7. 6	'02. 8. 1 ~ '02.12. 3	4.5	4.5	-	114,000	91,200	22,800	3	445
	Gimhae-si											
	밀 양 시	마 산	'02. 5.14	'02. 5.16 ~ '02. 8.17	-	-	-	44,500	35,600	8,900	-	-
	Miryang-si											
	창 념 군	신 구	'01.10.15	'02. 4.15 ~ '03. 1.14	20.0	-	20.0	511,000	408,800	102,200	-	-
	Changnyeong-gun											
	하 동 군	정 서	'01. 1.10	'02. 3.20 ~ '02.12.31	10.0	-	10.0	227,800	182,800	45,000	3	120
	Hadong-gun											
	함 양 군	운 산	'01.11. 1	'01.12.22 ~ '02. 7.23	16.5	2.4	14.1	313,000	266,000	47,000	-	-
	Hamyang-gun											
	거 기	거 기	'02. 9. 1	'02. 9.10 ~ '02.12.17	19.7	3.2	16.5	100,000	85,000	15,000	-	-
	거 창 군	장 팔	'00. 5. 1	'00. 3.15 ~ '02.12.31	149.9	21.6	128.3	3,596,779	687,395	2,909,384	-	-
	Geochang-gun											
제 주 도		24			1,187.0	-	1,187.0	28,897,493	23,119,868	5,777,625	32	-
Jeju-do												
	제 주 시	광 이	'01. 1.15	'01.11. 1 ~ '02.12.31	54.0	-	54.0	1,372,140	1,097,712	274,428	-	-
	Jeju-si											
		연 미	'01. 1.15	'01.11. 1 ~ '02.12.31	46.0	-	46.0	1,168,860	935,088	233,772	-	-
		월 당	'01. 1.15	'01.11. 1 ~ '02.12.31	28.0	-	28.0	711,480	569,184	142,296	-	-
		사 라	'01. 1.15	'01.11. 1 ~ '02.12.31	37.0	-	37.0	940,170	752,136	188,034	-	-
		구 산	'01. 1.15	'01.11. 1 ~ '02.12.31	37.0	-	37.0	940,170	752,136	188,034	-	-
	북제주군	낙 천	'01.11.15	'01.11.15 ~ '02.12.31	58.0	-	58.0	1,474,140	1,181,187	292,953	-	-
	Bukjeju-gun											
	하 도	하 도	'01.11.15	'01.11.15 ~ '02.12.31	55.0	-	55.0	1,387,831	1,110,265	277,566	-	-

23. 발 기 반 정 비

Completion Status of

단위: 면적...헥타아르
금액.....천원

시 도	시 군	지구명	인가년월일	공사기간	준공면적 Completed Area			사 업 비 Project Cost			농 도	
					계	답	전	계	국고보조금	지방비	진 입 로 Access Road	
											Total	Paddy Field
남제주군 Namjeju-gun		한 립 2	'01.11.15	'01.11.15 ~ '02.12.31	55.0	-	55.0	1,329,413	1,063,530	265,883	-	-
		선홀1-8	'01.11.15	'01.11.15 ~ '02.12.31	52.0	-	52.0	1,172,515	938,012	234,503	-	-
		금 성 2	'01.11.15	'01.11.15 ~ '02.12.31	52.0	-	52.0	1,237,978	990,382	247,596	-	-
		신 창	'01.11.15	'01.11.15 ~ '02.12.31	55.0	-	55.0	1,266,225	1,012,979	253,246	-	-
		남 읍 2	'01.11.15	'01.11.15 ~ '02.12.31	61.0	-	61.0	1,419,469	1,135,575	283,894	-	-
		귀 덕 1	'01.11.15	'01.11.15 ~ '02.12.31	54.0	-	54.0	1,294,159	1,035,327	258,832	-	-
		서김녕3	'01.11.15	'01.11.15 ~ '02.12.31	55.0	-	55.0	1,319,543	1,055,635	263,908	-	-
		신 읍	'01.11.15	'01.11.15 ~ '02.12.31	19.0	-	19.0	474,000	379,200	94,800	-	-
		신 촌 5	'01.11.15	'01.11.15 ~ '02.12.31	51.0	-	51.0	870,911	696,729	174,182	-	-
		안 성 2	'01.11.15	'01. 1. 3 ~ '02.12.31	78.0	-	78.0	1,987,945	1,590,356	397,589	4	-
		신 례 2	'01.11.15	'01. 1. 3 ~ '02.12.31	17.0	-	17.0	432,194	345,755	86,439	4	-
		시 흥 1	'01.11.15	'01. 1. 3 ~ '02.12.31	67.0	-	67.0	1,662,539	1,330,031	332,508	4	-
		동 광 3	'01.11.15	'01. 1. 3 ~ '02.12.31	58.0	-	58.0	1,471,487	1,177,189	294,298	4	-
		성읍1-1	'01.11.15	'01. 1. 3 ~ '02.12.31	53.0	-	53.0	1,347,570	1,078,056	269,514	4	-
		신흥2-3	'01.11.15	'01. 1. 3 ~ '02.12.31	92.0	-	92.0	2,289,260	1,831,409	457,851	4	-
		상 모 4	'01.11.15	'01. 1. 3 ~ '02.12.31	35.0	-	35.0	872,563	698,051	174,512	4	-
	하 모 1	'01.11.15	'01. 1. 3 ~ '02.12.31	18.0	-	18.0	454,931	363,944	90,987	4	-	

사 업 준 공 현 황 (계속)

Upland Improvement Projects(Cont'd)

Unit : Area ha
Cost ... 1,000 Won

시 도	시 군	수원공명	관개면적 Irrigated Area			시 설 구 분	직 경	채수량	심 도		
			계	전	답						
Province	Si and Gun	Name of Facilities	Total	Upland	Paddy Field	Irrigation Source	Diameter (mm)	Amount of Water Attained (m ³ /s)	Depth (m)		
영 압 군 Yeongam-gun	영 압 군 Yeongam-gun	행 성	3.0	3.0	-	압 반	250	0.002	110		
		완 화 1	10.3	10.3	-	압 반	250	0.002	90		
		완 화 2	10.4	10.4	-	압 반	250	0.002	90		
		완 화 3	10.5	10.5	-	압 반	250	0.002	90		
		완 화 4	10.4	10.4	-	압 반	250	0.002	90		
		완 화 5	10.4	10.4	-	압 반	250	0.002	80		
		월 송 1	7.2	7.2	-	압 반	250	0.002	80		
		월 송 2	18.4	18.4	-	압 반	250	0.002	100		
		월 송 3	17.7	17.7	-	압 반	250	0.002	100		
		월 송 4	4.9	4.9	-	압 반	250	0.002	100		
		월 송 5	9.8	9.8	-	압 반	250	0.002	100		
		월 송 6	19.0	19.0	-	압 반	250	0.002	100		
		월 송 7	17.3	17.3	-	압 반	250	0.002	100		
		월 송 8	6.7	6.7	-	압 반	250	0.002	100		
		합 평 군	월 봉 1	9.6	9.6	-	압 반	200	0.002	150	
		Hampyeong-gun	월 봉 2	9.5	9.5	-	압 반	200	0.002	150	
			월 계 1	9.5	9.5	-	압 반	200	0.002	150	
			월 계 2	9.5	9.5	-	압 반	200	0.002	150	
		경 상 북 도		23	325.9	292.5	33.4				
		Gyeongsangbuk-do									
		김 천 시	Gimcheon-si	신 풍	12.0	12.0	-	압 반	250	0.001	135
				세 방 1	17.9	17.9	-	압 반	250	0.004	160
				세 방 2	17.9	17.9	-	압 반	250	0.003	90
영 주 시	Yeongju-si	방 석	5.0	5.0	-	압 반	200	0.002	173		
		영 은	5.0	5.0	-	압 반	200	0.002	120		
		단 곡	5.0	5.0	-	압 반	200	0.004	120		
		두 전	5.0	5.0	-	압 반	200	0.002	120		
		두 전 2	5.0	5.0	-	압 반	200	0.002	120		

23. 발 기 반 정 비

Completion Status of

단위: 면적...헥타아르
금액.....천원

시 도	시 군	수원공명	관개면적 Irrigated Area			시 설 구 분	직 경	채수량	심 도	
			계	전	답					
Province	Si and Gun	Name of Facilities	Total	Upland	Paddy Field	Irrigation Source	Diameter (mm)	Amount of Water Attained (m ³ /s)	Depth (m)	
영 천 시	Yeongcheon-si	사 천 1	6.0	6.0	-	암 반	250	0.002	150	
		사 천 2	6.0	6.0	-	암 반	250	0.002	150	
상 주 시	Sangju-si	상 주	36.0	36.0	-	암 반	250	0.001	150	
		군 위 군	서 경	13.0	13.0	-	암 반	200	0.007	106
		Gunwi-gun	이 지	15.0	15.0	-	암 반	200	0.007	131
청 송 군	Cheongsong-gun	문 덕	20.0	20.0	-	암 반	200	0.007	147	
		만 주 골	14.0	14.0	-	암 반	250	0.002	220	
		상 뚜 들	20.8	20.8	-	암 반	250	0.002	130	
		백 바 우	20.0	20.0	-	암 반	250	0.002	120	
영 양 군	Yeongyang-gun	뒷 재	30.0	30.0	-	암 반	250	0.002	130	
		청 기	11.4	-	11.4	암 반	250	0.002	100	
		앞 들	22.0	-	22.0	암 반	250	0.002	100	
영 덕 군	Yeongdeok-gun	뒷 발	11.0	11.0	-	암 반	200	0.003	150	
		매 화	16.0	16.0	-	암 반	200	0.003	150	
봉 화 군	Bonghwa-gun	풍 나 루	12.0	12.0	-	암 반	65	0.004	150	
경 상 남 도		14	129.4	129.4	-					
Gyeongsangnam-do										
창 념 군	Changnyeong-gun	신 구 1	10.0	10.0	-	암 반	250	0.001	120	
		신 구 2	10.0	10.0	-	암 반	250	0.001	180	
거 창 군	Geochang-gun	1 호	4.2	4.2	-	암 반	250	0.002	200	
		2 호	7.6	7.6	-	암 반	250	0.002	150	
		3 호	8.2	8.2	-	암 반	250	0.002	150	
		4 호	8.9	8.9	-	암 반	250	0.002	200	
		5 호	11.2	11.2	-	암 반	250	0.002	150	
		6 호	11.1	11.1	-	암 반	250	0.002	200	
		7 호	9.2	9.2	-	암 반	250	0.002	200	

사 업 준 공 현 황

Upland Improvement Projects


Unit : Area ha
Cost ... 1,000 Won

시 도	시 군	수원공명	관개면적 Irrigated Area			시 설 구 분	직 경	채수량	심 도			
			계	전	답							
Province	Si and Gun	Name of Facilities	Total	Upland	Paddy Field	Irrigation Source	Diameter (mm)	Amount of Water Attained (m ³ /s)	Depth (m)			
제 주 도 Jeju-do		8 호	12.3	12.3	-	암 반	250	0.002	150			
		9 호	9.3	9.3	-	암 반	250	0.002	230			
		10 호	7.5	7.5	-	암 반	250	0.002	168			
		11 호	12.5	12.5	-	암 반	250	0.002	157			
		12 호	7.4	7.4	-	암 반	250	0.002	186			
		20	985.0	985.0	-							
	북 제 주 군 Bukjeju-gun		낙 천	58.0	58.0	-	암 반	250	0.008	160		
			하 도 1	24.0	24.0	-	암 반	200	0.007	72		
			하 도 2	31.0	31.0	-	암 반	250	0.009	119		
			한 립 2	55.0	55.0	-	암 반	200	0.010	92		
			선홍 1-8	52.0	52.0	-	암 반	250	0.008	270		
			금 성 2	52.0	52.0	-	암 반	200	0.009	92		
			신 창	55.0	55.0	-	암 반	250	0.009	100		
			남 읍 2	61.0	61.0	-	암 반	250	0.009	173		
			귀 덕 1	54.0	54.0	-	암 반	200	0.010	90		
			서김녕 3	55.0	55.0	-	암 반	200	0.009	70		
			신 읍	19.0	19.0	-	암 반	200	0.006	84		
			신 촌 5	51.0	51.0	-	암 반	200	0.008	67		
			남 제 주 군 Namjeju-gun		안 성 2	78.0	78.0	-	암 반	300	0.009	120
					신 례 2	17.0	17.0	-	암 반	300	0.009	110
시 흥 1	67.0	67.0			-	암 반	300	0.010	135			
동 광 3	58.0	58.0			-	암 반	300	0.012	330			
성읍 1-1	53.0	53.0			-	암 반	300	0.012	330			
신흥 2-3	92.0	92.0			-	암 반	300	0.012	330			
		상 모 4	35.0	35.0	-	암 반	300	0.008	90			
		하 모 1	18.0	18.0	-	암 반	300	0.009	60			

여 백

부 록

Appendix



여 백

농업생산기반정비사업 연혁

History of Agricultural Land and Water Development Projects

시 대	연 대	주 요 사 항	시 대	연 대	주 요 사 항	
삼국시대 백제·다루 6	100년대까지		고려·명종 18	1195.	◦ 상주에 공검제 축조.	
	33. 2.	◦ 남부의 주·군에서 도작 시작 (삼국사기 첫 도작기록)	1200년대			
	100년대		고려·고종 22	1235.	◦ 강화에 연안제방 축조. - 1231 몽고침입으로 1232개경에서 강화로 천도(~1292) - 1235 제3차 몽고침입시 해상방어용으로 연안 제방 축조함<몽고침입 30년 전쟁(1231~1259)>	
	신라·일성11 (계림)	144. 2.	◦ 모든·군의 제방을 수축하여 전담을 개척.	고려·고종 40	1253.	◦ 강화에 간척제방 축조(군량확보책).
	200년대		◦ 유사에게 명하여 제방을 수축.	고려·고종 43	1256. 3.	◦ 강화도내 제포, 와포, 초포, 리포에 제언을 축조.
	백제·구수 9	222. 2.	◦ 국인에게 명하여 남택에 벼를 심음	1300년대		
	백제·고이 9	242. 2.		고려·공민 11	1362.	◦ 백문보에 의해 수차 전래(원)
	300년대			조선시대		
	신라·홀해 21	330.	◦ 벽골제를 축조 제장 1800보 (간제) ※ <당시 백제의 영역인 벽골제에 신라가 제언을 쌓을 수 없었을 것이므로 이는 홀해왕과 동대인 백제 비류왕대의 것으로 추정됨>	조선·태조 4	1395. 7.	◦ 정분의 진언에 따라 전국 주, 부, 군, 현에 권농관을 배치하고 제언을 수축케 함.
	400년대			1400년대		
신라·눌지 13	429.	◦ 시제를 축조, 제장 2,170보	태종 13	1413. 10.	◦ 행정구역을 8도로 정하고 군, 현을 개정.	
500년대			태종 15	1415. 8.	◦ 벽골제 수축.	
신라·지증 3	502.	◦ 우경법 사용	세종 1	1419. 2.	◦ 늘제수축(고부) 정전법 실시 : 진라감사 이안우가 늘제 몽리지 만여결에 실시.	
백제·부령 10	510. 1.	◦ 제방을 수축하여 유민을 정착케 함.	세종 2	1420.	◦ 평안도에 수전경작 보급.	
신라·법흥 18	531. 3.	◦ 유사에게 명하여 제방을 수축	세종 23	1429. 12.	◦ 박서생에 의해 왜수차 전래.	
통일신라시대			세종 24	1441. 8.	◦ 측우기를 비치하고 양수표를 설치.	
신라·신문 7	687. 5.	◦ 문무관에 대한 직진제 제정.	세종 24	1442. 5.	◦ 측우제도를 상세히 제정.	
700년대			세조 1	1455. 9.	◦ 판적사 낭관으로 하여금 제언사를 전담케 함.	
신라·월성 6	790. 1.	◦ 벽골제를 증축, 전주등 7주인을 동원.	성종 4	1473. 4.	◦ 영사 홍윤성의 제청에 의하여 합덕제 수축	
800년대			성종 5	1474. 7.	◦ 연안 남대지를 수축할 것을 의정	
신라·현덕 2	810. 2.	◦ 왕이 친히 신궁에 제사하고 사자를 보내어 국내 제방을 수축	성종 7	1476.	◦ 각도 제언 대수축	
신라·현안 3	859.	◦ 제방을 수리하고 농사를 권장	성종 16	1485. 10.	◦ 천방사업을 널리 추진할 것을 의정하고 1485. 10.15 그 취지를 각도에 하달.	
고려시대			성종 19	1488. 1.	◦ 이세좌의 제청에 따라 제언의 수축은 관찰사가 먼저 착공하고 뒤에 계문하도록 하여 제언사의 허가에 시일이 요하며 실기함을 없도록 함.	
고려·광종 24	973. 12.	◦ 묵은밭을 개간 경작함에 따르는 수조법 제정. (개간에 주력)				
1000년대						
고려·문종 23	1069. 7.	◦ 양전보수법 제정.				
1100년대						
고려·인종 21	1143.	◦ 각주 제방을 수축.				
고려·인종 24	1146. 3.	◦ 무언에 따라 벽제를 결괴시킴.				
고려·의종	1169.	◦ 남대지 개축(황해도 연백군).				

시 대	연 대	주 요 사 항	시 대	연 대	주 요 사 항
성종 20	1489. 8.	◦ 이팔의 격수기 사용.	순조 7	1807.	◦ 각도에 수해
	1500년대		순조 11	1811. 9.	◦ 역법을 개정
연산군 8	1502. 3.	◦ 김익경 수차사용.	순조 18	1818.	◦ 정약용 『목민심서』 펴냄, 방조제방 및 배수감문 축조방법 등 수록
중종 11	1516. 6.	◦ 광주 태항 방축.			
중종 12	1516. 7.	◦ 안당, 박설, 남쇄, 증용개, 김안국 등 제 인사 부설을 의정.	헌종 3	1837. 1.	◦ 각도 제언 수축
명종 1	1546. 4.	◦ 제주표류인 박손 등이 전습해 온 수차를 8도에 분송.	철종 5	1854. 6.	◦ 남대지 준설
	1600년대		철종 5	1854.	◦ 혜정제 축조
선조 35	1602. 4.	◦ 선천군수 강인이 수로 30리를 개설.	고종 2	1865.	◦ 제언사 의정부에 예속
인조 14	1636.	◦ 강화에 간척제방 “삼간포언” 축조.	고종 30	1893.12.	◦ 전봉준 등 고부군수 조병갑에게 만석보 수세 면세 등 학정시정을 진정
인조 21	1643.	◦ 황해도 사리원 재령강 연변에 김자점에 의해 간척제방 축조, 농토개척과 함께 관개시설로 “어지둔보” 설치	고종 31	1894. 6.	◦ 갑오경장 시작(∼1895) 신식정부조직 (궁정과 정부 분리, 탁지부로 재정일원화)
효종 1	1650. 5.	◦ 수차를 만들어 각도에 분송.	고종 31	1894.10.	◦ 청일전쟁
효종 1~10	1650~1659	◦ 강화에 간척제방 “굴곶언” 축조	고종 33	1896. 1.	◦ 태양력사용(음력 1895.11.17) 전국 23부를 13도로 개편
현종 3	1662. 8.	◦ 제언사를 부설하고 제언사목을 발표	고종 35	1898. 7.	◦ 양지아문 설치
현종 1~15	1660~1674	◦ 강화에 간척제방 “대청언” 축조		1900년대	
현종 6	1665.	◦ 강화에 간척제방 “장죽언” 축조	광무 6	1902.	◦ 제언사를 내장사로 개편
현종 6	1665.	◦ 강화에 간척제방 “장지언” 축조	광무 6	1902.10.	◦ 도량형규칙 공포
숙종 1	1675.	◦ 제언 수축을 명함.	광무 6	1904. 4.	◦ 지계아문을 폐지하고, 탁지부에 양지국을 설치
숙종 6	1680. 1.	◦ 각도에서 상경한 난민으로 하여금 “강화굴간포언”을 개척.	광무 6	1904. 6.	◦ 일본공사 황무지 개간권을 요구 (불허용됨).
숙종 22	1696.	◦ 강화 간척제방 “기포언” 축조	광무 10	1906. 4.	◦ 수리조합 조례공포 (탁지부령 3호)
	1700년대		융희 1	1907. 7.	◦ 국유미간지 이용법 공포(법률 제4호)
숙종 26	1700. 7.	◦ 수차를 각도에 분송.	융희 2	1908. 7.	◦ 국유미간지 이용법에 의한 이용허가 개시
숙종 32	1706.	◦ 강화에 간척제방 “선두언” 축조	융희 2	1908.	◦ 수리조합 설치요강 및 모범규약 공포 - 옥구서부 수리조합을 비롯 4개 수리조합사업 착수(4,301 정보).
숙종 40	1714. 1.	◦ 8도에 지진			
숙종 41	1715. 4.	◦ 허원이 청나라로부터 역서 및 측량기기를 도입.	융희 3	1909.	◦ 제언, 보의 조사
숙종 41	1715.	◦ 강화에 간척제방 “선두중언” 축조	융희 4	1910. 3.	◦ 임시토지조사국 관계 제정
영조 2	1726. 1.	◦ 각도의 제도 제언을 수축	융희 4	1910. 8.	◦ 토지조사법 공포
영조 5	1729.	◦ 전국 제언수 3,527 개소	일정시대		
영조 16	1740. 2.	◦ 도량형을 교정		1910. 8.29	◦ 한일합병
영조 38	1762.	◦ 합덕제 수축		1910. 9.	◦ 임시토지조사국 관계 재편
영조 44	1768.	◦ 남대지 준설		1911. 6.	◦ 국유미간지 이용법 시행규칙 공포
영조 47	1771. 1.	◦ 각도 제언 수축			개정 { 1921. 2 총령 20호 1927. 11 총령 110호
정조 1~24	1777~1800	◦ 강화 간척제방 “사곡남북언”외 21개소 축조(민간)		1912. 8.	◦ 토지조사령 및 동 시행규칙 공포
정조 2	1778. 1.	◦ 제언절목(제언대장)을 작성, 전국에 배포		1914. 3.	◦ 부, 군, 면, 폐합: 전국 317군을 12부 218군으로 함.
정조 2	1778.	◦ 합덕제 수축		1917. 7.	◦ 조선수리조합령 및 동 시행규칙 공포 (제령 2호 및 총령 제42호)
정조 13	1789.	◦ 전국인구 7,403,606명 <1,752,837호>.		1918.11.	◦ 토지조사사업 완료
정조 19	1795.	◦ 수언 만석거 축조.		1918.11.	◦ 임시토지조사국 관계 폐지
정조 21~23	1797~1799	◦ 수원 축만제(서호) 축조.		1919. 3.	◦ 3·1 운동
	1800년대				
	1800~1863	◦ 조선팔도 지도 제작			

시 대	연 대	주 요 사 항	시 대	연 대	주 요 사 항
	1919. 4.	◦ 수리조합, 보조규정 공포			◦ 경영난 수리조합 정리계획 발표
	1919. 8.	◦ 조선총독부 관제 개정(농상공부를 식산국으로)			◦ 갱생수리조합연합회 설립 인가
	1919. 8.	◦ 임시 한해구제위원회 개최		1935. 7.	◦ 농지이주 장려 보조규칙 공포
	1920. 4.	◦ 산미증식계획 수립 (15개년)		1935~1936	◦ 조선토지개발주식회사 해산
	1920. 6.	◦ 토지개발 보조규칙 제정, 경지확장 및 개량에 대한 기본조사 착수			◦ 전북 김제에서 간척지 재업축진을 위한 시험필지 설치(표면세척법)
	1923. 3.	◦ 토지개발 보조규칙 개정		1937.	◦ 공려수리조합 설치 개시
	1923. 3.12	◦ 조선공유수면매립령 공포 (개정 1927. 12, 1929. 1.)		1937.	◦ 경지정리사업 20개년 계획 수립 (매년 1,500ha씩 30,000ha를 20년간에 실시)
	1923.	◦ 전남 학과농장(민간간척지) 개발		1938. 5.	◦ 조선토지개발협회 설립 - 경지정리 사무처리를 대행
	1924. 6.	◦ 조선공유수면매립령 시행규칙 공포		1939.	◦ 남선일대 대한제 - 한해구제 토지개발사업 실시
	1926. 4.	◦ 산미증식갱신 계획 수립(14개년)		1940. 7.	◦ 조선수리조합 연합회 설립(조선토지개발협회 해산)
	1926. 6.	◦ 식산국에 토지개발과 외에 수리, 개간2과 증설		1940.	◦ 조선증미계획 수립
	1926. 7.	◦ 동양척식주식회사에 토지개발부 신설		1940.	◦ 농업용 지하수개발 5개년계획 수립 - 조사사업 실시
	1927. 5.	◦ 총독부에 토지개발부 신설 - 식산국의 토지개발, 수리, 개간 3과 이속		1941.	◦ 수리조합의 일부합병(전북수리조합 익육, 임익, 전익, 옥구서부 4개 합병)
	1927. 5.	◦ 토지개발사업 저리지금 용지에 관한 통첩		1942.12.	◦ 조선농지개발 영단령 및 시행규칙 공포
	1927. 7.	◦ 조선토지개발 주식회사 설립		1942.	◦ 조선증미 확충계획 수립
	1927.12.	◦ 조선토지개발령 공포		1943. 3.	◦ 조선토지개발령 시행규칙 개정 - 긴급 소류지사업 실시
		◦ 조선공유수면매립령 및 조선수립조합령 개정		1943. 3.	◦ 조선토지개발령 시행규칙 개정 - 긴급 소류지사업 실시
		◦ 조선토지개발령 시행규칙 공포			◦ 미군정청 행정기구 정비 (중앙: 농무국 - 토지개발과 각도: 농산국 - 토지개발과)
		◦ 토지개발 등기규칙 공포		1945.10. 9	◦ 조선농지개발영단 수습 착수(기능부활)
	1928. 7.	◦ 조선토지개발령 및 동 시행규칙 시행		1945.12. 6	◦ 미군정청 개간조사계획 발표
	1928.11.	◦ 개간, 간척지 이주장려 보조규칙 제정 (개정 1942. 12.314호)		1945.12. 8	◦ 조선수리조합 연합회 재건(기능부활)
	1929. 3.	◦ 토지개발 보조규칙 개정		1946. 5. 8	◦ 일본인 소유 간척공사를 조선수리조합 연합회에 이관
	1929.11.	◦ 경지확장, 개량에 관한 기본조사 완료		1946.10.21	◦ 수리제도 심의회 개최
	1930. 3.	◦ 총독부 농사시험장 김제간척출장소 설치		1946.11.12	◦ 전국 수리조합 대회개최
	1930. 4.	◦ 소규모 토지개발사업 장려		1947. 1.15	◦ 수리제도 심의회 및 전국수리조합대회 결의에 의하여 토지개발제도 개혁안과 사업실시 적극화 방안을 파도입법의원 에 청원
	1930.	◦ 일본인 토지회사인 불이흥업주식회사에서 전북익산군에 50ha 경지정리 실시		1947. 7.29	◦ 1947년도 수리지금 장기채 수련에서 전 대개시
	1931. 5.	◦ 동양척식주식회사 토지개발부를 폐지하고 그 대행사업을 조선토지개발주식회사에 인계		1948. 3.19	◦ 중앙토지행정처 설치
	1932. 7.	◦ 총독부 관제중 토지개발부 및 입업부를 폐지하고 농림국을 신설, 농무, 토지개발, 수리, 입정, 입업 등 5과를 설치		1948. 3.22	◦ 귀속농지에 대한 수리공사를 수련에서 시행토록 파도정부지시
	1934. 4.	◦ 조선농지령 공포			
	1934. 6.	◦ 산미증식계획에 따른 토지개발사업 중지 공포			
	1935. 4.	◦ 68개 불량수리조합 정리 착수			
	1935. 5.	◦ 조선수리조합령 시행규칙 개정			

시 대	연 대	주 요 사 항	시 대	연 대	주 요 사 항
제1공화국	1948. 3.31	◦ 갯생수리조합 연합회를 조선수리조합연합회에 합병	제3공화국	1961. 5.21	◦ 농어촌 고리채 정리법 공포
	1948. 7.	◦ 정부조직법 제정<농림부 농지국 농지개발과 각도 농림국 농지개발과>		1961. 6. 5	◦ 대한수리조합연합회 및 수리조합 평의회 기능 정치
	1948. 8.15	◦ 대한민국 정부수립 선포		1961. 8. 9	◦ 귀농정착사업 실시 - 도시실업자의 영농정착
	1949. 2. 1	◦ 조선수리조합연합회 각도지부 재편성		1961. 8.31	◦ 수리조합 합병에 관한 특별조치법 공포
	1949. 6.18	◦ 조선수리조합연합회를 대한수리조합연합회로 개칭		1961. 9.12	◦ UN 특별기금에 의한 간척 및 개간조사사업 협정체결(정부-FAO-UN 특별기금기구)
	1950. 3.25	◦ 농지개혁법 시행령 공포		1961.11.20	◦ 대한수련 동력경운기 40대 도입, 한강, 대저수리조합 등에 배부
	1950. 4.28	◦ 상동법 시행규칙 공포		1961.12.12	◦ 전국 수리조합 통합
	1950. 6. 1	◦ 대한농지개발영단을 대한수리조합연합회로 이관, 운영할 것을 유시(대통령)		1961.12.19	◦ 공유수면관리법 공포(국토건설청 관리)
	1950. 6.25	◦ 6.25 동안 반발		1961.12.31	◦ 토지개발사업법 공포
	1952. 4.12	◦ 농지개혁사업 특별회계법 공포		◦ 농지개혁사업 특별회계법 폐지	
	1952. 8. 5	◦ 제2대 대통령선거(직선) <대통령 이승만, 부통령 함태영>		1962. 1.11	◦ UN 특별기금에 의한 개간·간척조사사업 착수
	1952.10. 3	◦ 수리조합비 물납제 실시		1962. 1.13	◦ 제1차 경제개발5개년계획 발표
	1953. 3.10	◦ 수리제도 심의회 개최		1962. 1.21	◦ 대한수리조합연합회를 토지개발조합연합회로 개칭
	1953. 6.30	◦ 식량증산 및 수리시설 복구를 위한 원조협정 체결(정부-수련-UNKRA-UN군총사령부)		1962. 2.22	◦ 개간촉진법 공포
	1953. 7.27	◦ 휴전협정 체결		1962. 3.10	◦ 토지개발사업법 시행령 공포
	1954. 8. 1	◦ 수리조합 일시차입금 취급업무 식산은행에서 저축은행으로 이관		1962. 3.24	◦ 개간촉진법 시행령 공포
	1956.12. 8	◦ 한국 토지개발사업 10년사 간행		1962. 3.27	◦ 공유수면매립법 시행령 공포
	1957.12.27	◦ 농업증산 5개년 계획 수립 (국무회의 의결)		1962. 6. 2	◦ 토지개발사업법 시행규칙 공포
	1957.	◦ 해방후 처음으로 정부예산에 의한 개간사업 시작		1962. 8.22	◦ 토지개발사업 보조금 교부규칙 공포
	1958. 1. 7	◦ 토지개발사업 보조규칙 제정		1962.11.26	◦ 상동 교부세칙 공포
	1958. 1.	◦ 대소지구 설치사업(수리사업) 계속공사에 대한 준공 3년계획 수립		1962.12.24	◦ 공유수면매립법 시행규칙 공포
	1958. 1.	◦ 제2차 농업증산 5개년계획 수립		1962.12.28	◦ 토지개발조합연합회에 부정공사처리위원회 설치
	1958. 6.30	◦ 수리자금 융자업무 산업은행에서 농업은행으로 이관		1963. 3. 5	◦ 토지개발사업 장기채정리 특별조치법 공포
	1958.10. 1	◦ 간척지 개발자금 DLF 차관 1,350만불을 부흥부에 요청		1963. 3.15	◦ 동진강 수리간척공사 기공(건설부-토련)
	1959. 7. 1	◦ 산지개간사업계획 한미간 합의		1963. 6.11	◦ 토지개발사업 장기채정리 특별조치법 시행령 공포
	1959. 7.22	◦ 공유수면매립 분배요령 시달(농림부)		1963.12. 5	◦ 방조제 관리법 공포
1959.10.	◦ UN 특별기금에 의한 간척개간사업 지원 요청	1964. 1.23	◦ 계단식 개간계획 한미협정(USOM처장-농림부 장관)		
1960. 2. 8	◦ 농림부 농경지 확장 5개년 계획 수립	1964. 5.25	◦ 대한 농지개발 영단 청산등기 완료		
1960.12.29	◦ UN 특별기금에 의한 간척조사사업 계획 동의 국회 통과(개간계획 1961.5. 통과)	1964. 5.	◦ 공유수면매립법 1차 개정<헌법 개정에 따른 권력구조변경>		
1961. 5.16	◦ 5.16 군사혁명	◦ 식량증산 범국민운동 전개			
제2공화국			1964.	◦ 경북도 자체사업으로 경지정리사업 시작	
			1964. 2~	◦ 경기·강화지구에서 간척제염효과 시험 실시(배수로의 깊이 및 간격별)	
			1966. 말		

시 대	연 대	주 요 사 항	시 대	연 대	주 요 사 항
제4공화국	1965. 3.12	◦ 경지정리사업 기본계획 수립-사업시행 ◦ 식량증산 7개년계획 수립		1974. 5.22	◦ 평택지구, 아산, 남양방조제 준공식
	1965. 7. 9	◦ 전천후 농업용수원 개발계획 발표		1974.11.	◦ 계화도지구 착공
	1965. 9.17	◦ 전천후 농업대책위원회 규정 공포		1974.12.	◦ 경주지구 착공
	1965.	◦ 정부예산에 의해 처음으로 경지정리사업 시행		1974.12. 8	◦ 농지확대개발 촉진법 확정(국회 미통과) ◦ 대통령 농업진흥공사에 농지확대개발기술단 설치를 지시
	1966. 4.11	◦ 방조제 관리법 시행령 공포		1974.12.26	◦ 창녕 및 삼교천지구 OECF 차관협정 체결
	1966. 7.29	◦ 제2차 경제개발 5개년계획 발표 (1967~1971)		1974.12.27	◦ 임진지구 ADB 차관협정 체결 ◦ 농업진흥공사에 농지확대개발기술단 발족
	1966. 8.	◦ 공유수면매립법 2차 개정(매립면허권 건설부장관 일원화)		1974.12.	◦ 계화도지구 한일차관협정 체결
	1967. 1.	◦ 개간촉진법을 농경지조성법으로 대체		1975. 4.11	◦ 농지확대개발촉진법 공포
	1967. 3.	◦ 월남국에 한국농업사절단 파견(기술협력)		1975. 7.22	◦ 상동법 시행령 공포
	1968.	◦ 미면간척지 방조제 준공		1975. 9.17	◦ 상동법 시행규칙 공포
	1968. 8.26	◦ 지하수 개발단 발족		1975. 9.24	◦ 임진지구 착공
	1969. 2.15	◦ 지하수 개발공사 발족		1976. 3.	◦ 아산개발사업 IBRD 새마을 차관협정 체결(4,100천\$)
	1969. 5.23	◦ 금강, 평택지구 IBRD 차관협정 체결		1976. 8.	◦ 미호천지구 차관협정체결(29,000천 \$)
	1969. 8.14	◦ 방조제관리법 시행규칙 공포(농림부령)		1976.10.14	◦ 영산강지구 4개댐 준공식
	1969.10.25	◦ UNDP 한국 관정식 관개사업 지원협정 체결		1976.10.25	◦ 창녕지구 착공
	1970. 2. 7	◦ 농업진흥공사 발족(토지개량조합연합회 해체)		1976.12.29	◦ 남강지구 차관협정 체결
	1970. 2.12	◦ 금강·평택지구 착공		1977. 1.	◦ 아산개발사업 소유주 개발에서 국가직 접개발로 전환(시·군시행주체에서 농업진흥공사 시행주체로 바뀜)
	1970. 4.10	◦ 금강·평택지구 WFP양곡 무상원조지원 협정체결(소맥분 67,301톤, 통조림 4,206톤)		1977. 2.	◦ 영산강 II단계 개발 IBRD 차관협정 체결
	1971. 3.23	◦ 금강·평택지구 기공식		1977. 3.	◦ 한일경제협력 실무진 서남해안 간척농지개발 현지답사
	1971. 5.	◦ 영산강 I 단계사업 IBRD 최종평가		1977. 4.13	◦ 삼교천지구 기공식
	1971. 9.28	◦ 사단법인 농지개발협회 설립		1977. 8.17	◦ 미호천지구 착공
	1972. 2. 2	◦ 영산강 I 단계사업 IBRD차관 협정 체결		1977. 8.31	◦ 낙동강지구 ADB 차관협정 체결
	2.28~12.31	◦ 야산개발(콩단지) 4개지구 603ha 개발		1977.11~12	◦ 대호지구 타당성조사(일본 San yu 용역단)
	1972. 9.	◦ 한일각료회의-계화도 및 삼교천 지구 차관협의 (확정)		1977.11.18	◦ 남강지구 착공
	1972. 12.	◦ 공유수면매립법 3차개정(비상각의)-농업 목적의 경우 외곽공사 완료후 농림부장관에게 이관 규정 신설(내부개답)		1977.12.	◦ 영산강 방조제 착공
	1973. 4.	◦ 영산강 I 단계 4개댐 착공		1977.12.	◦ 계화도 내부개답 준공
	1973. 7. 1	◦ 계화도지구 건설부로부터 농수산부로 사업이관		1978. 1.20	◦ 영산강 II단계 하구언 공사 착공
	1973. 7.	◦ ADB 새마을조사단 남강지구 개발협의		1978. 1.	◦ 논산지구 개발 IBRD 차관협정 체결
	1973. 9.24	◦ 농지개발협회를 농지개발연합회로 개칭		1978. 4.24	◦ 공법인 농지개량조합연합회 설립
	1973.11.23	◦ 전북 고창지구 대단위 콩단지 개간 시작		1978.12.	◦ 대호지구 개발 일본 OECF 차관협정 체결
1973.12.	◦ 평택지구, 아산, 남양 2대 방조제 준공 ◦ 제7차 한일각료회의-창녕지구 새마을 경제협력사업 협의	1978.12.21	◦ 서남해안간척 김포 및 서산 A·B지구 세부조사 실시		
1974. 1.	◦ 경주지구 개발 IBRD 차관협정 체결	1978.12.25	◦ 대호지구 OECF 차관협정 체결		
		1979. 1.	◦ 채소 주산단지 지하수개발사업 착수		

시 대	연 대	주 요 사 항	시 대	연 대	주 요 사 항
제5공화국	1979.10.	◦ 낙동강지구 착공	제6공화국	1987. 1.30	사업별로 보조금 신청 ◦ 농림수산업 구조개선 본격추진 - 농지구입자금 지원 개시 - 이양, 수확기 중심 기계화 촉진 - 경지정리:산간지대까지 확대 실시
	1979.10.26	◦ 삼교천지구 하구언(삼교천) 준공식		1987. 3.16	◦ 농어가 부채경감 대책 확정 - 총 2조원 투입 연간 2,500여억원 부담 경감
	1979.12.	◦ 논산지구 착공		1987. 7.18	◦ 농어촌 지역개발 기금 신설 - '87 기금조성:2,500억원
	1980. 1.	◦ 전국 원예주산단지 용수개발사업 실시 (지하수 위주)		1987.10.	◦ 농어촌 종합개발의 추진계획 수립과 시행 의무가 헌법에 명시됨(헌법 제123조12항)
	1980.10.25	◦ 수리시설 내한능력조사 착수(농진공)		1987.12. 9	◦ 농어촌 경제활성화 종합대책 발표 - 특별상호 금융이자율을 14.5%에서 10%로 경감 - 농수산 증장기 자금:5년 거치 7년 균분상환(년리 8%) - 농업 기반조성사업의 농민 부담경감 · 대중규모 수리시설 사업비를 '88부터 현행 70~85%를 전액 국고보조로 함. · 농조조합비:반당 벼 23.7kg에서 10kg으로 · 경지정리사업 - 국고보조율 80%에서 90%로 - 국민부담율 20%에서 10%로
	1983.12. 5	◦ 금강하구언 기공식		1987.12.12	◦ 새만금지구 농업간척사업 시행
	1985. 1.	◦ 국유재산 및 농지개발시설부지 실태조사 (전국 1.1~7.31)		1988. 2.17	◦ 농촌근대화촉진법 시행규칙 개정입법 예고 - 농지구입자금 지원 개시 - 이양, 수확기 중심 기계화 촉진 - 경지정리:산간지대까지 확대 실시
	1985. 8.12	◦ 방조제 관리법 시행령 개정 (관리대행자 <제4조> 농조→농조 또는 시군)		1988. 6.27	◦ 긴급 가뭄대책 비상령 발동 - 인력동원:414천명 - 양수기:418천대 - 송수호스:44.5천km - 하상굴락:1,869개소 개발 - 들샘:1,816개소 개발
	1985.12.30	◦ 농업용수개발사업 측량설계 및 공사감 독비 요율조정(공사감독비 대상: 계약 금액→예정가격)		1988. 8.26	◦ 지역 농업종합개발사업 추진계획 수립 - 읍·면을 1개 개발단위로 입지적·지대 적 특성을 고려 종합개발계획을 수립 - 단위 농협이 중심된 지역 농업종합개발 위원회를 구성 농어민 스스로가 수립 - 1면당 15억을 3개년에 걸쳐 지원 ('89년에는 100개면에 700억원 지원)
	1985.11.	◦ 농어촌지역 종합개발사업 3개 시범지역 사업 착수		1989. 4. 1	◦ 농지개발종합 육성에 관한 특별조치법
	1986. 3. 5	◦ 농어촌 종합대책 발표 - 농어촌종합개발방식과 지역별 예산편성 방식 도입 - 농조수리시설 개보수사업 지원을 변경 (용자 70% 자부담 30%→국고 70% 용자 30%) - 장기채 반당 15kg 초과분 납부연기→ 장기채와 특별조합비를 합쳐 반당 15kg 초과분 납부 연기 - 방조제 수축사업 지원을 변경 (국고 80% 자부담 20%→국고 80% 용자 20%) - 농지제도 등 농어촌개발에 따르는 각종 제도 개선			
	1986. 5. 6	◦ 물관리 지침시달			
1986. 5.31	◦ 농수산부 직제개편-농지국을 농어촌개발 국으로 개칭(지정과, 수리과, 개량과, 조성과, 특정지역개발과→종합개발과, 농지과, 수리과, 개량과, 조성과, 특정지역 개발과)				
1986.11.10	◦ 농수산부 훈령 641호로 농지개발시설 관리규정 제정 - 농업진흥공사에 수리시설관리단을 설치토록 함.				
1986.12.	◦ 보조금관리법을 『보조금의 예산 및 관리에 관한 법률』로 개정 - 농어촌 지역 종합개발사업 예산은 개별				

시 대	연 대	주 요 사 항	시 대	연 대	주 요 사 항
		개정 - 농지개발조합비 인하(10kg→5kg)			- 정주생활권 개발
	1989. 4.28	○ 농촌근대화 촉진법 개정 - 농지개발조합연합회장 및 조합장 직선제		1990. 7.14	○ 농정 민생관련 3개 법안 개정 - 농업재해대책법
		○ 농어촌발전 종합대책 발표 - 농어촌진흥공사 및 농지관리기금 설치		1990. 9.10	- 수산업법 - 한국마사회법
	1989. 6.30	- 농지 장기임대와 공동영농조직제도 도입 - 농업진흥 권역의 설정 운용			○ 농어촌 문제와 대책 발표 - 제도의 개선
		- 농수산업 구조 조정기금의 설치 - 농외소득원 개발 촉진			- 농·수·축협, 농수산물유통공사의 기능 재정립
	1989. 8.19	- 농어촌 정주권 개발			- 농수산물 수입개방 대응 방안 강구
		○ 농어가 부채 경감 대책 시행 - 영농, 영어, 양축자금 금리인하(8%→5%)			- 농어촌 투자재원 확보와 지방자치단체의 농정활동 강화
	1989. 9. 4	○ 농지확대개발촉진법 시행령 개정안 입법 예고 - 야산개간 등 개발농지의 전용 허가절차 간소화		1990.12. 1	○ 농어업 총 조사 실시
		- 개발농지 전용 허가시 10ha 이상인 경우 국무회의 심의		1990.12.31	○ 농어촌발전 특별조치법 시행규칙 제정 공포(농림수산부령 제1060호)
		- 농어촌소득원개발사업을 목적으로 전용시는 15ha 이상인 경우 국무회의 심의		1991. 1. 5	○ 농어촌진흥공사 및 농지관리기금법 시행규칙 확정
		- 개발농지 전용 허가권 시도 지사에 위임		1991. 2.28	○ 전국 경지정리 실태 및 예정지 조사실시 - 조사대상: 논, 밭 2,109천ha
	1989. 9. 4	○ 농촌개발사업 관리에 관한 국제 Workshop 개최 - 주최:한국농촌경제 연구원		1991. 3. 2	○ 농어촌발전 특별 조치법 시행령 개정 - 양축시설을 위하여 신고만으로 전용할 농지면적:1,500㎡에서 3,300㎡로 상향
		- 참가국:아시아 9개국, 아프리카 6개국			- 농지관리위원회에 5인 이내의 소위원회 구성, 운영가능
		- 참가국제기구:UNESCO, AARRO		1991. 8.30	○ 농지종합정비 시범사업 실시 - 1도 1지구 총 8지구 1,533ha에 대하여
	1989.10. 4	○ 농어촌관련 2개법(안) 당정협의 - 농어촌 발전 특별조치법			경지종합 정비 시범사업 실시
		- 농어촌진흥공사 설립 및 농지관리기금 설치법			- 경지정리사업의 필지규모를 3,000~9,000평으로 대구획화
	1990. 3.16	○ 농어촌발전특별조치법 국회 통과		1991.12.26	○ 농지확대개발 촉진지역 고시해제 - 농지확대개발 촉진지역 148지구 13,867ha 고시해제
	1990. 4. 7	○ 농어촌진흥공사 및 농지관리기금법 공포 (법률 제4229호)		1992. 1.28	○ 농업생산기반조성 및 농어촌정주생활권 개발 - 농업용수개발사업 확대:62천ha개발
	1990. 4.23	○ 농어촌진흥공사 및 농지관리기금법 시행령 공포 - 공사의 사업시행 계획수립			- 농어촌용수개발사업:50지구 신규개발 착수
		- 농지개발, 농지관리기금의 융자한도, 조건			- 경지정리사업 시행:30천ha
		- 농지관리기금의 보조사업과 보조금의 범위			- 경지종합정비사업:8지구(870ha)개발
	1990. 7. 2	○ 농어촌진흥공사 발족 - 자본금 1조원 정부 출연			- 배수개선정비사업:28천ha
		- 농어촌 구조개선사업			- 농어촌 정주생활권 개발사업 · 대 상:137개면 · 사업비:1,318억원

시 대	연 대	주 요 사 항	시 대	연 대	주 요 사 항
문민정부	1992.10.28	<ul style="list-style-type: none"> · '92가을착수 경지정리사업 계획시달 - 규모:436지구, 20천ha - 사업비:4,204억원 - 사업시기 <ul style="list-style-type: none"> · 착공:1992. 11. · 완공:1993. 5. 	국민의 정부	1995. 6. 9	<ul style="list-style-type: none"> · 수산업생산기반조정사업 · 농어촌생활환경정비사업 · 농어촌휴양자원개발 사업 및 한계농지 등의 정비사업
	1992.12.24	<ul style="list-style-type: none"> · 농업진흥지역 지정고시 - 지정면적:1,008천ha - 농업진흥지역에 농업생산기반시설 우선 시행 		1995.12. 1	<ul style="list-style-type: none"> · 금강(Ⅱ)지구 대단위농업개발사업 나포 양수장 준공 및 통수식 · 농어업 총조사 실시 - 농어업전반에 관한 실태를 파악, 세계화 농정의 추진 및 지역농정 수립에 필요한 기초자료제공 · 기간:95. 12. 1~12. 22(22일간) · 대상:전국의 농어가 및 농어촌 · 방법:조사원이 직접 방문조사
	1993. 1.21	<ul style="list-style-type: none"> · '93 농림수산부 주요업무 계획 - 진흥지역의 경지정리는 자부담 10%면제 - 집단마을 정비사업으로 농어촌 생활환경 개선 		1995.12.29	<ul style="list-style-type: none"> · 농지개발조합법 제정 공포 · 농지개발조합 설립근거 · 농지개발조합 자립육성 금고 설치
	1993. 5.18	<ul style="list-style-type: none"> · 농어촌발전특별조치법 개정 - 농림어업구조개선을 위한 기틀 마련 - 농업진흥지역안의 농지소유상한선을 10ha로 확대 · 시장, 군수가 농지매매 증명을 발급한 경우 농지 20ha로 소유 허용 		1996. 1. 1	<ul style="list-style-type: none"> · 농지법 시행
	1993. 7. 2	<ul style="list-style-type: none"> · 신농경 5개년계획 확정 - 진흥지역내의 경지정리안된 논 17만 4천ha 경지정리 완료 		1996. 1.20	<ul style="list-style-type: none"> · 농촌용수개발 10개년계획 수립
	1993.12.31	<ul style="list-style-type: none"> · 우루과이라운드 농산물 협상 타결 - 농산물에 대한 예외없는 관세화 원칙 반영 - 모든 농산물의 관세 및 관세상당치를 양허하여 감축 - 최소시장 접근 및 현행시장 접근 인정 - 일정한 허용기준에 합치하는 경우를 제외한 모든 국내보조금에 대한 감축 - 쌀 관세화에 의해 수입자유화 유예('95~2004) 		1996. 3.15	<ul style="list-style-type: none"> · 급호방조제 도로 개통
	1994. 4. 5	<ul style="list-style-type: none"> · 농업생산기반정비사업 조사설계 및 공사 감리업무 개방 - 농진공, 농조연 등 시행에서 민간업체가 참여하는 경쟁입찰제로 변경 · '95.1.1일 이후:사업량의 25% 개방 · '96.1.1일 이후:사업량의 50% 개방 · '97.1.1일 이후:사업량의 75% 개방 · '99.1.1일 이후:사업량의 100% 개방 		1996. 8. 8	<ul style="list-style-type: none"> · 수리시설 개보수·보강 개발사업 토론회 개최
	1994.11.15	<ul style="list-style-type: none"> · 일반경지정리 및 경제정리사업 신규 추진 - 2004년까지 902천ha의 일반경지정리와 200천ha의 대규모 경지정리사업 완료 - '94년에는 27천ha의 일반경지정리와 5천ha의 경제정리사업 신규 추진 		1996. 11. 6	<ul style="list-style-type: none"> · 영암·급호방조제 준공
	1994.12.22	<ul style="list-style-type: none"> · 농어촌정비법 제정(법률 제4823호) - 농수산업 및 농어촌을 체계적 종합적으로 정비, 개발하여 농수산업의 경쟁력 향상과 농어촌생활환경 개선을 촉진 · 농업생산기반정비사업 		1997. 2. 1	<ul style="list-style-type: none"> · 농산물 생산자를 위한 직접지불제시행 규정(대통령령)제정 · 약정수매제 시행을 위한 양곡관리법 개정
					1997.10.24
			1998.10. 8	<ul style="list-style-type: none"> · 대호환경농업 시범지구 지정 - 정부와 UNDP는 환경친화적 농업분야의 기술협력에 관한 협약을 체결하고 대호환경농업 시범지구를 친환경적 간척지 개발 및 이용모델로 개발 추진 	
			1999. 2. 5	<ul style="list-style-type: none"> · 농업기반공사 및 농지관리기금법 공포(법률 제5759호) - 농업기반정비사업 및 농업기반시설의 관리와 관련하여 유사·중복 기능을 수행하고 있는 농어촌진흥공사, 농지개발조합, 농지개발조합연합회 등 3기관을 통합하여 농업기반공사를 설립 	
			2000. 1. 1	<ul style="list-style-type: none"> · 농어촌진흥공사, 농지개발조합, 농지개발조합연합회 등 3기관을 통합하여 농업기반공사로 출범 	
			2001. 1.28	<ul style="list-style-type: none"> · 농어촌정비법 개정(법률 제6553호) - 생활환경정비사업의 대상범위 및 사업시행자 확대 - 농어촌휴양지의 개발범위 확대 	
			2002.12.11	<ul style="list-style-type: none"> · 쌀소득보전기금의 설치및운용에관한법률 제정 공포(법률 제6764호) - 쌀소득직불금의 지급근거 마련 및 쌀소득보전기금설치 	
			2002.12.30	<ul style="list-style-type: none"> · 농지법 개정(법률 제6841호) - 비농업인의 농지소유 허용(300평까지) - 진흥지역밖의 농지소유상한(5ha)폐지 	

정부간행물 판매센터 안내

판 매 센 타 명	주 소	전 화
1) 경제자료안내실(과천)	(427-760) 경기도 과천시 중앙동 1, 과천청사 안내동	502-2312
2) (주) 교 보 문 고	(110-120) 서울시 종로구 종로 1가	3973-628
3) (주) 을 지 서 적	(100-101) 서울시 중구 을지로 2가 9-1 내외빌딩 지하	757-8991
4) 프레스센터 정부간행물 판매센터	(100-101) 서울시 중구 태평로 1가 25	734-6818
5) 태 평 서 적 센 타	(100-102) 서울시 중구 태평로 2가 58-2	777-7551
6) (주) 동 화 서 적	(135-080) 서울시 강남구 역삼동 821-1	555-7312
7) (주) 서 울 문 고	(135-090) 서울시 강남구 삼성동 159-1 무역센터 지하 아케이드내	6002-6002
8) 영 광 도 서	(614-030) 부산시 부산진구 부전동 397-55	816-9500
9) 대 한 서 립	(400-180) 인천시 중구 인현동 21-3	762-7337
10) 사 랑 방 문 고	(501-012) 광주시 북구 신안동 502-7	526-5192
11) 대 훈 서 적	(300-160) 대전시 동구 중동 27-26	254-7007
12) 교 학 사	(442-021) 경기도 수원시 팔달구 팔달로 3가 80-4	251-3929
13) 문 학 사	(380-020) 충북 충주시 성서동 285	856-3000
14) 대 한 서 립	(570-120) 전북 익산시 중앙동 3가 7	852-7700
15) 일 광 서 접	(540-060) 전남 순천시 행동 65-12	752-4414
16) 학 원 사	(791-040) 경북 포항시 북구 남빈동 415-11	247-3396
17) 학 원 사	(631-460) 경남 마산시 합포구 동성동 258-1	246-4510
18) 학 생 서 립	(690-180) 제주시 노형동 2612-8	742-0727

통계청 승인 간행물 : 311-01호

농업생산기반정비사업통계연보(2003년판)

발행일 : 2003년 11월 일
발행 : 농림부·농업기반공사
편집 : 농업기반공사 농지사업처
(경기도 안양시 안양우체국 사서함 12호)

Yearbook of Agricultural Land and Water Development Statistics 2003

Published in November 2003
Publication : Ministry of Agriculture & Forestry,
Korea Agricultural & Rural
Infrastructure Corporation
Edited by : Korea Agricultural & Rural Infrastructure
Corporation
P.O Box 12, Anyang-si,
Gyeonggi-do, Korea

인쇄 : 한빛인쇄주식회사 ☎ (02)2278-2595