

GOVP1200710986

R 631.7058 ㄴ243ㄴ


# 2002

## 농업생산기반정비사업통계연보

YEARBOOK OF AGRICULTURAL LAND AND WATER  
DEVELOPMENT STATISTICS

농 립 부  
농 업 기 반 공 사

MINISTRY OF AGRICULTURE & FORESTRY  
REPUBLIC OF KOREA  
KOREA AGRICULTURAL & RURAL  
INFRASTRUCTURE CORPORATION





## 이용자를 위하여

1. 본 연보의 동태조사는 2001. 1. 1 ~ 2001. 12. 31일이며, 정태조사는 2001. 12. 31일 현재임.
2. 사용기호는 다음과 같음.
  - … . 해당 숫자 미상
  - : 해당 숫자 없음
  - △ : 감소
3. 본 연보의 행정구역은 2001. 12. 31일 현재임.
4. 통계중 전년호와 일치하지 않는 것은 금년호에서 정정된 것임.
5. 2000년 1월 1일자로 농어촌진흥공사, 농지개량조합, 농지개량조합연합회 등 3기관이 통합되어 2000년 이후 통계에서는 농업기반공사로 표기됨.

## For the Users

1. Data of this Yearbook were collected from January 1 to December 31, 2001 in case of dynamic survey, and as of December 31, 2001 in case of static survey.
2. The symbols used in the table are as follows.
  - … : Data unknown or unreported
  - : Data not available
  - △ : Decreased
3. Administrative Division is as of December 31, 2001.
4. Inconsistencies between present volume and preceding series are due to revision.
5. The Korea Agricultural and Rural Infrastructure Corporation(KARICO) is a merged identity of previous Rural Development Corporation(RDC), Farmland Improvement Associations (FIAs), and Federation of Farmland Improvement Association(FFIA) as of January 1, 2000

# 차례 CONTENTS

## I. 조사개요

## OUTLINE OF SURVEY

1. 조사목적	Purpose of the Survey .....	9
2. 조사연혁	History of the Survey .....	9
3. 조사기관	Survey Organization .....	9
4. 조사기준일	Date of Reference .....	9
5. 조사방법	Survey Method .....	9
6. 조사항목	Survey Items .....	9
7. 용어해설	Terms and Glossary .....	9

## II. 도 표

## FIGURES

## III. 통 계

## STATISTICS

요 약	Summary .....	21
1. 국토이용면적	Utilization of National Land Area .....	25
2. 시도별 경지면적	Cultivated Land Area by Province .....	26
3. 수리상태별 답면적	Paddy Field Area by Irrigation Conditions .....	27
4. 수리시설별 답면적 현황	Paddy Field Area by Irrigation Facilities .....	28
가. 시도별	A. By Province .....	28
나. 시군별	B. By Si and Gun .....	44
5. 주수원공 관개규모별 수리시설 현황	Size of Irrigated Area by Kind and Number of Main Facilities ...	248
6. 준공년도별 수리시설 현황	Status of Irrigation Facilities Completed by Year .....	264
7. 수리시설별 제원 현황	Number, Capacity and Irrigation Area by Facilities .....	280
가. 총 팔	A. Summary .....	280
나. 시군관할	B. By Si and Gun .....	292
다. 농업기반공사 지사관할	C. By KARICO District Offices .....	304

8. 저수지 유효저수량 규모별 개소수	Number of Reservoirs by Effective Storage Capacity .....	310
9. 저수지 제당높이별 유효저수량	Status of Reservoirs by Dam Height and Effective Storage Capacity .....	322
10. 양(배)수장 마력 규모별 개소수	Number of Pumping and Drainage Stations by HP .....	338
가. 총    괄	A. Summary .....	338
나. 시군관할	B. By Si and Gun .....	342
다. 농업기반공사 지사관할	C. By KARICO District Offices .....	346
11. 사설수리시설물 현황	Status of Private Irrigation Facilities .....	372
12. 방조제 현황	Status of Sea Dike .....	374
13. 농업생산기반정비사업 개발실적	Agricultural Land and Water Development Projects Executed .....	376
가. 농업생산기반조성사업	A. Farmland Development Projects .....	376
나. 농업용수개발사업	B. Irrigation Water Development .....	378
14. 농업생산기반정비사업비 집행실적	Agricultural Land and Water Development Project Costs .....	384
가. 총    괄	A. Summary .....	384
나. 사    업    별	B. By Type of Projects .....	386
15. 농업생산기반정비사업 관계직원 현황	Number and Speciality of Personnel Engaged in Agricultural Land and Water Development Projects .....	416
16. 농업기반공사 지사별 일반현황	General Status of KARICO District Offices .....	418
17. 농업기반공사 지사별 양(배)수장 가동시간 및 전기유류 사용량	Operating Hours and Amount of Electricity & Oil Used in Pumping & Drainage Station of KARICO District Offices .....	428
18. 용·배수로 현황	Status of Irrigation and Drainage Canal .....	434
가. 총    괄	A. Summary .....	434
나. 시    군    관    할	B. By Si and Gun .....	438
다. 농업기반공사 지사관할	C. By KARICO District Offices .....	462
19. 수리계 조직현황	Status of Irrigation Association Organization .....	474
20. 농업용수개발사업 준공현황	Completion Status of Irrigation Water Development Projects ..	482
가. 총    괄	A. Summary .....	482
나. 시    군    별	B. By Si and Gun .....	486
다. 농업기반공사 지사별	C. By KARICO District Offices .....	588
21. 농업생산기반조성사업 준공현황	Completion Status of Farmland Development Projects .....	606
가. 총    괄	A. Summary .....	606
나. 시    군    별	B. By Si and Gun .....	608
다. 농업기반공사 지사별	C. By KARICO District Offices .....	650

22. 수리시설물 폐기현황	Withdrawals and Inactivated Status of Irrigation Facilities ..... 670
가. 총    괄	A. Summary ..... 670
나. 시    군    별	B. By Si and Gun ..... 672
다. 농업기반공사 지사별	C. By KARICO District Offices ..... 684
23. 밭기반 정비사업 준공현황	Completion Status of Upland Improvement Projects ..... 698
가. 총    괄	A. Summary ..... 698
나. 밭기반정비사업	B. Upland Improvement Projects ..... 700
다. 밭    용수    개발사업	C. Irrigation Water of Upland Development Projects ..... 716


**부    록**

**APPENDIX**

○ 농업생산기반정비사업 연혁	History of Agricultural Land and Water Development Projects ..... 729
-----------------	---

# I. 조사 개요

## Outline of Survey



# I. 조 사 개 요

## 1. 조사목적

농업생산기반정비사업의 실적을 기록·보존하여 농업생산기반시설물의 효율적인 유지·관리와 사업성과 홍보, 농정시책 수립자료로 활용코자 함.

## 2. 조사연혁

- 농업생산기반정비사업 통계연보는 1955년부터 시작하여 매년 발간 (금회로 47회 발간)
- 1976년도에 농업생산기반시설물 전수조사를 실시하여 용어의 개념 및 항목을 재확정하고 통계 자료의 전산처리 실시
- 1981년도에 수리시설의 내한능력을 정밀조사한 결과로 수리답 면적을 확정

## 3. 조사기관

- 시군관할 자료 : 전국 191개 시, 군, 구
- 농업기반공사관할 자료 : 전국 90개 농업기반공사 지사
- 조사자료 집계 및 분석 : 농업기반공사

## 4. 조사기준일

- 조사기준일 : 2001. 12. 31일 현재

## 5. 조사방법

농업생산기반시설물조사표 등 조사표에 의한 전수조사

## 6. 조사항목

농업생산기반시설물 현황의 12개 항목

## 7. 용어해설

- 수원공의 정의  
일정한 수혜구역내에 농업용수를 공급하기 위하여 인위적으로 물을 집수, 도수 또는 배수 하는 시설
  - 주수원공 : 물을 1차적으로 농업용수로 전환케하는 시설. 즉, 수원공의 주가 되는 시설
  - 보조수원공 : 주수원공의 수혜구역내에서 주수원공의 용수량이 부족할 때 그 부족량을 보충하기 위하여 설치한 보조시설
  - 부속시설 : 주수원공이나 보조수원공이 수혜면적에 원활히 관개할 수 있도록 주수원공이나 보조수원공에 부속되어 설치된 시설
- 수원공의 종류
  - 저수지 : 하천의 계곡에 댐을 축조하여 저수하는 시설
  - 양수장 : 강이나 하천의 물을 이용하기 위해 양수하여 관개하는 시설
  - 배수장 : 배수가 불량이거나 홍수시 물이 하천이나 강으로 빠지지 못하여 농경지 등이 침수되는 경우, 장치된 기계장치를 이용하여 담수되어 있는 물을 배수하는 시설
  - 양·배수장 : 양수와 배수를 같이 할 수 있는 시설(양·배수 겸용시설)
  - 보 : 하천에서 관개용수를 농경지에 도수하기 위하여 하천의 일부 또는 전부를 가로막는 시설

- 집수암거 : 복류수와 지하수를 채수하기 위하여 하천의 바닥을 굴착하여 유공관을 매설, 관개급수하는 시설
- 관 정 : 지하에 일정한 관을 매설하여 지하수를 채수, 관개용수로 양수하여 이용하는 시설
- 기타시설 : 들샘, 포강, 하천유수 등을 농업용수로 이용하는 시설

#### □ 면 적

- 인가면적 : 농업용수를 개발하기 위하여 법적으로 인가 받은 면적
- 구역면적 : 농업기반공사 또는 시·군(수리계 포함)이 관리하는 농업생산기반시설물의 부지와 인가면적 내의 수혜면적
- 수혜면적 : 농업기반공사 또는 시·군(수리계 포함)이 관리하는 농업생산기반시설로부터 이익을 받는 면적
- 관개면적 : 토지의 생산력을 증진시킬 목적으로 토지에 조직적으로 인공에 의하여 물의 공급, 분배를 받는 면적
- 관배수면적 : 관개와 배수를 겸한 면적
- 보강개발면적 : 기존의 주수원공에 속해 있던 수혜면적의 일부가 신규 농업용수개발사업으로 재개발된 면적
- 구역내 수혜면적 : 인가면적 내의 수혜면적
- 구역외 수혜면적 : 인가면적외의 인접지역에 급수하는 면적
- 보조수원공 수혜면적 : 보조수원공이 관개하는 면적으로서 주수원공 수혜면적에 포함되어 있는 면적
- 유역면적 : 분수령을 경계로 하여 강우가 유거하여 하천이나 저수지에 모여드는 구역의 면적

#### □ 기 타

- 수리답 : 수리시설로 인하여 관개의 혜택을 받는 논
- 수리불안전답 : 수리시설 미비로 주로 자연에 의존하여 관개하는 논
- 한 발 : 강우가 불충분하게 지속되는 기간
- 유효저수량 : 이용할 수 있는 저수량
- 용수로 : 용수원으로부터 물을 농경지까지 보내기 위한 수로
- 배수로 : 불필요한 물을 저지 또는 배출할 수 있는 지점(강, 호수, 바다)으로 배수하는 인공 또는 자연적인 수로
- 갈수량 : 1년중 355일은 이보다 더 내려가지 않는 수량. 즉, 그 이하로 내려가는 것이 10일이 넘지 않는 양
- 양수량 : 일정한 시간에 양수되는 물의 양
- 양 정 : 압력으로 나타내는 펌프의 성능이며 일반적으로 물기둥의 높이로서 나타냄.
- 취수량 : 저수지, 양수장 등 수원에서 관개용수로 공급되는 수량으로 순관개용수량에 수로 손실을 합한 것

# OUTLINE OF SURVEY

## 1. Purpose of the Survey

To record and preserve data of the executed agricultural land and water development projects and to use them for policy making for efficient operation and maintenance of the facilities.

## 2. History of the Survey

- The Yearbook of Agricultural Land and Water Development Statistics has been published annually since 1955(This is the 47th edition).
- A census of land and water development facilities was undertaken in 1976.  
Census results were processed by computer system for its analysis to meet the newly defined concept and definition of terminologies.
- Irrigated paddy fields were reassessed and classified through detailed investigation in 1981 based on the tolerance of irrigation facilities against drought.

## 3. Survey Organization

- The data have been surveyed and collected from 191 Si and Gun authorities, and 90 KARICO District Offices.
- Summation and analysis of data : Korea Agricultural & Rural Infrastructure Corporation

## 4. Data of Reference

- Date of Reference : As of Dec. 31, 2001

## 5. Survey Method

The data were collected using survey forms through drop-and-collect method.

## 6. Survey Items

13 items about the status of irrigation facilities.

## 7. Terms and Glossary

- Definition of Headwork Facilities**  
Facilities artificially made to collect, divert and drain water for irrigation purpose
  - Main headworks : Facilities to divert primarily water for irrigation
  - Supplementary headworks : Facilities to supply irrigating water to the benefitted area of main headworks, in case of water supply shortage by the main headworks
  - Auxiliary facilities : Facilities attached to main or supplementary headworks for efficient operation of irrigation water supply
- Kind of Headworks**
  - Reservoirs : Dam facilities constructed across the valley to store irrigation water
  - Pumping stations : Pump facilities constructed for irrigating water from river and stream
  - Drainage pumping stations : Pump facilities constructed to drain excess water due to flood or poor drainage
  - Pumping & drainage stations : Facilities which can be used for the both purpose of irrigation and drainage on farmland
  - Weirs : Barriers across stream in part or all for the purpose of diverting the water from the stream into a canal for irrigation



- Infiltration galleries : Facilities including pipe with holes burried in the saturation zone to collect groundwater for irrigation
- Tube wells : Circular well consisting of tubes bored into ground to use groundwater for irrigation
- Others : Other facilities which are used for irrigation water supply such as spring, etc..

**Area**


- Planned development area : Legally approved area for irrigation development projects
- Command Area : The benefitted area within the planned development area and the sites of facilities by KARICO or Si · Gun(including Irrigation Association)
- Benefitted area : The area which is benefitted from agricultural land and water development facilities by KARICO or Si · Gun(including Irrigation Association)
- Irrigated area : The area which is artificially irrigated from irrigation facilities to increase productivity of farmland
- Irrigated and drained area : The area which is irrigated and drained by facility
- Upgrading area : The area which is upgraded due to short of water in a part of benefitted area under the existing main facilities
- Project benefitted Area : Benefitted area within the planned development area
- Out of Project benefitted Area : Benefitted area outside the planned development area
- Benefitted area of supplementary headworks : The area which is included in the irrigated area of main headworks, but receives supplementary water by other headworks
- Catchment area : The area of watershed from which headworks such as reservoirs and pump stations receive water discharges

**Others**

- Irrigated paddy fields : Paddy fields which are continually irrigated by the irrigation facilities
- Partially irrigated paddy fields : Paddy fields which are irrigated by rainfall due to inadequate simple irrigation facilities
- Drought : A sustained period with insufficient precipitation
- Effective storage capacity : The storage capacity which is available for irrigation purposes
- Irrigation canals : The canals used for conveying irrigation water from the headworks to paddy fields
- Drainage canals : A conduit or channel, either artificial or natural, for carrying surplus water off low land or river, lake or sea
- Drought water discharge : The low water discharge which is less than the discharges in 355 days and is kept for at least 10 days in a year
- Pumping discharge : The quantity of water pumped in a given time interval
- Lift head : The vertical distance from the water level in a well during pumping to the centre of discharge pipe
- Water intake : The water discharge which is taken from headworks includes net irrigation requirement plus conveyance loss


## II. 도 표

### Figures



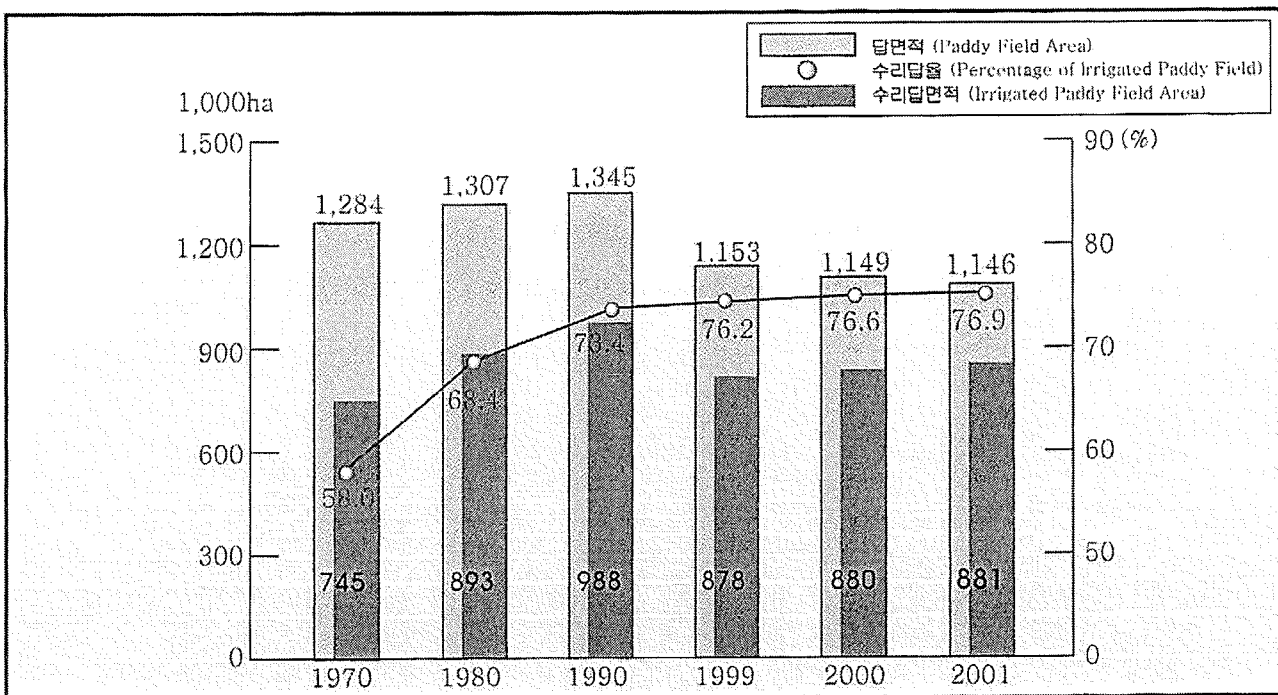
# 국토 이용 면적 (2001년)

Utilization of National Land Area (2001)



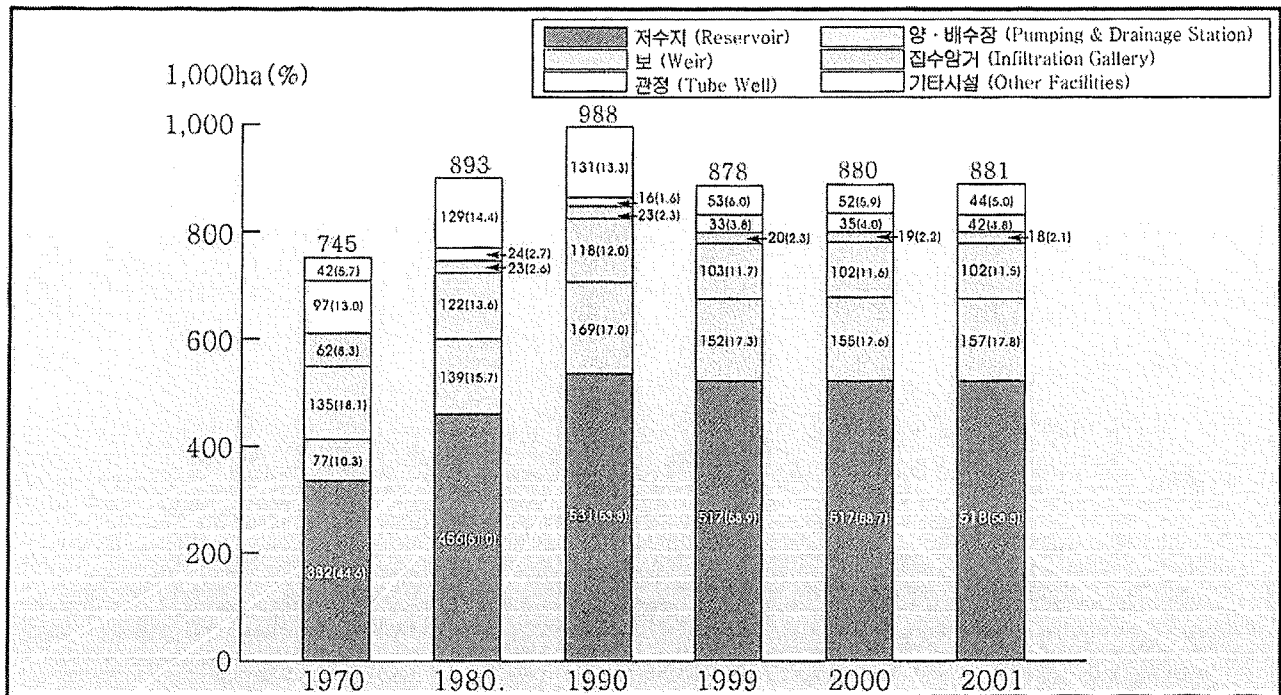
# 수리답면적

Irrigated Paddy Field Area



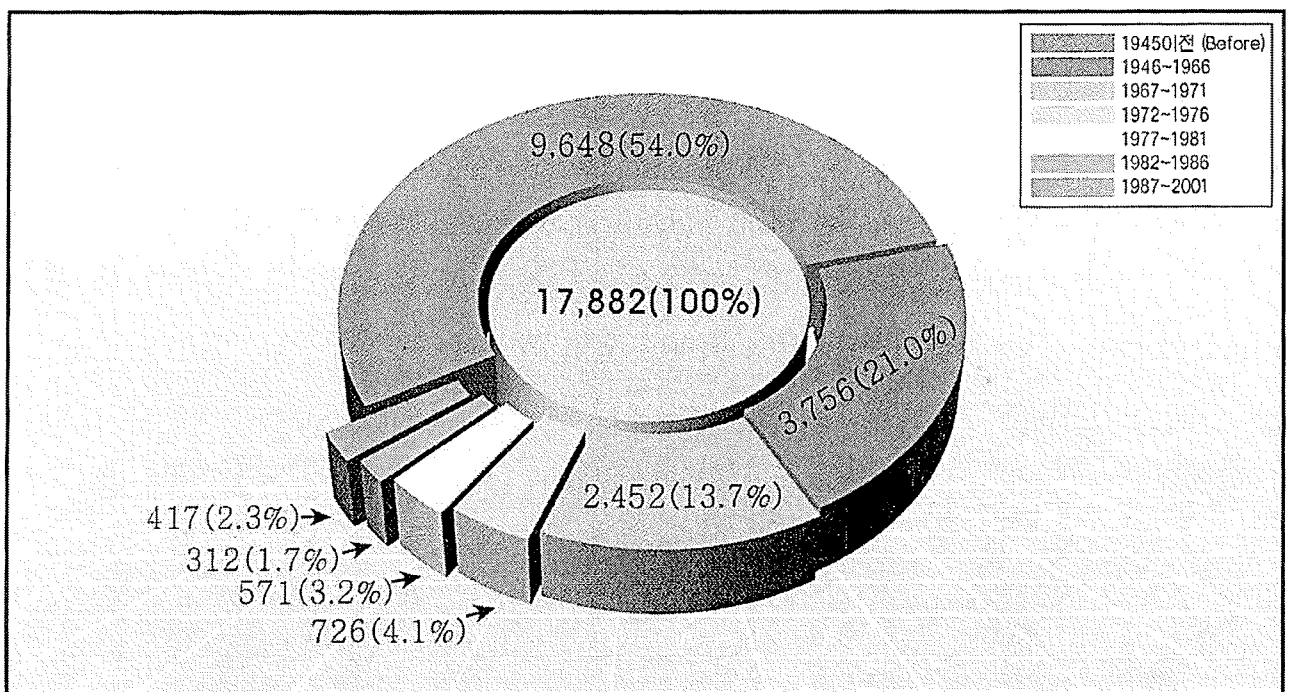
# 수리시설물별 수혜면적

Benefitted Area by Irrigation Facilities



# 준공년도별 저수지 수 (2001년)

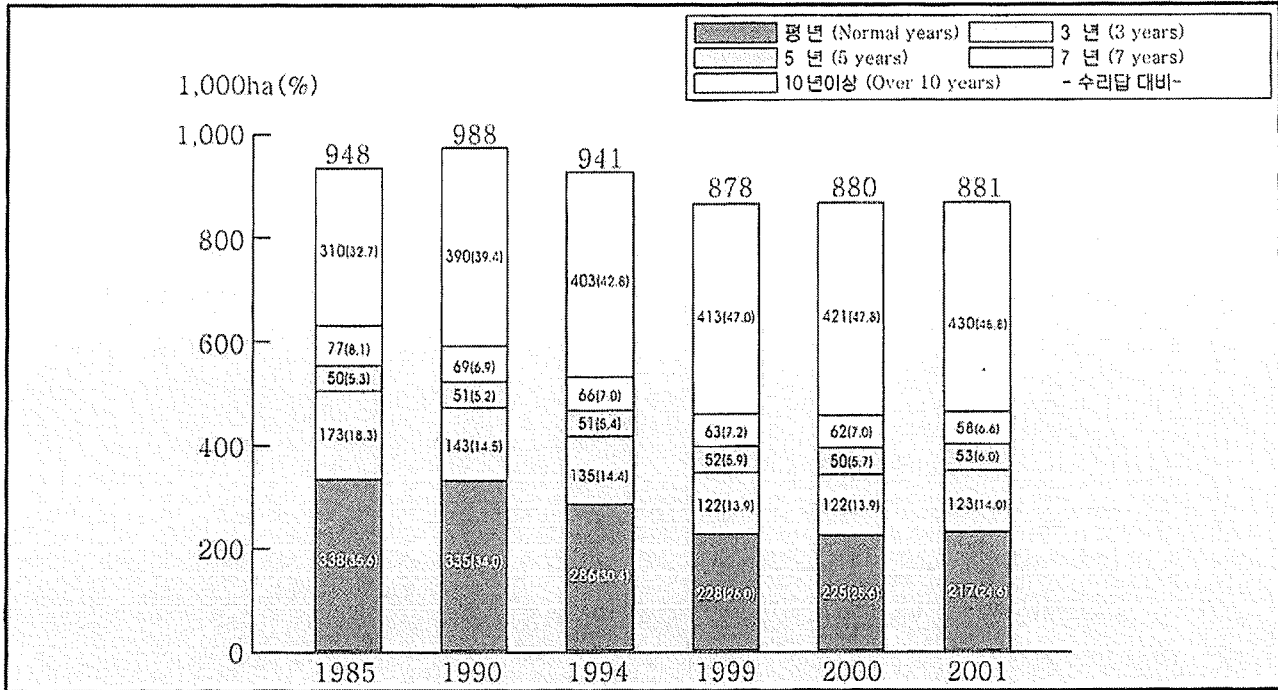
Number of Reservoirs by Completion Year





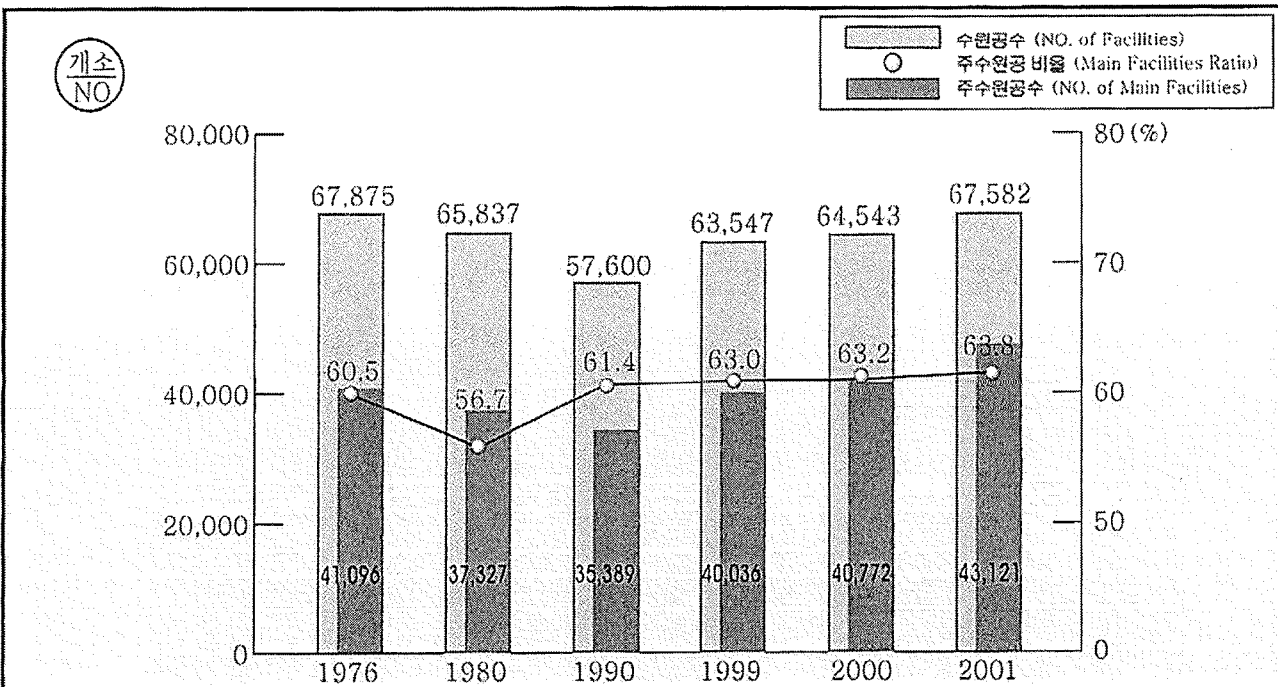
# 한발 빈도별 수혜면적

Benefitted Area by Frequency of Drought



# 수리시설물 수

Number of Irrigation Facilities

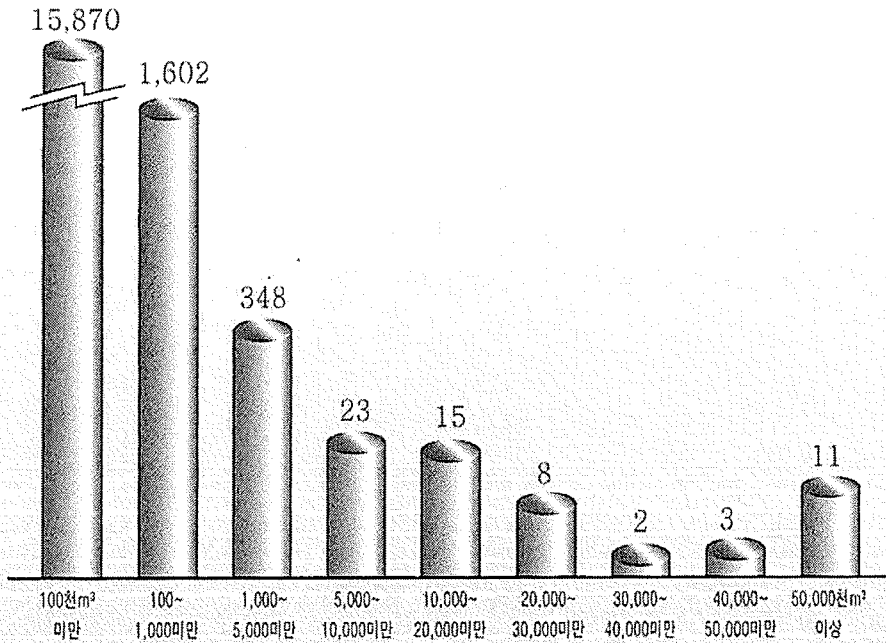


# 저수지 유효저수량 규모별 개소 수 (2001년)

Number of Reservoirs by Effective Storage Capacity (2001)




개소  
NO

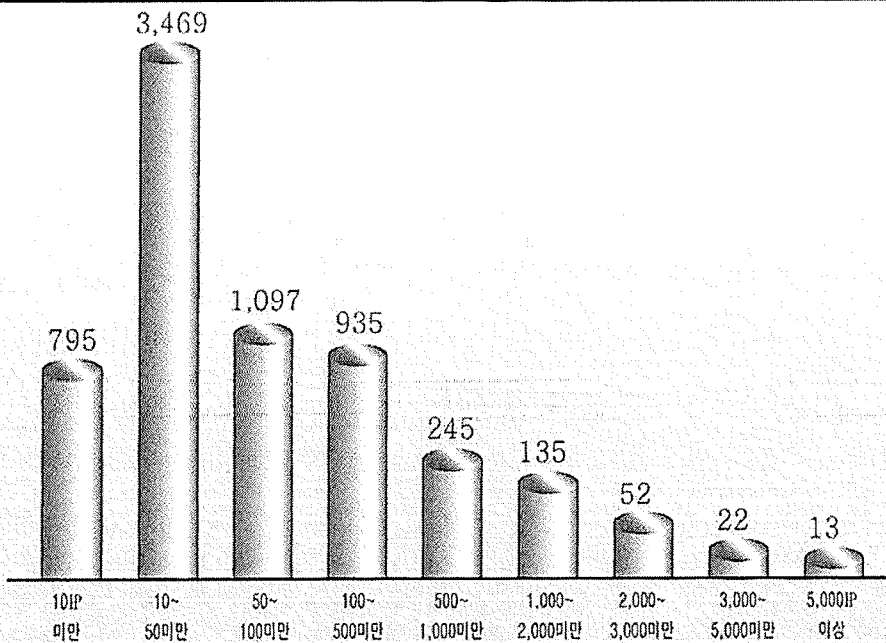


# 양·배수장 마력 규모별 개소 수 (2001년)

Number of Pumping and Drainage Stations by HP (2001)



개소  
NO



### Ⅲ. 통 계

Statistics



# 요약 SUMMARY

## 연도별·관리주체별 수리시설 및 수리답 현황

Status of Irrigated Facilities and Irrigated Paddy Field by Year & Subject

면적 : 헥타아르

Area : ha

연도 Year	국토면적 <sup>1)</sup> National Land Area	경지면적 Cultivated Land Area	답면적 Paddy Field Area	수리답면적 Irrigated Paddy Field Area	
					%
1985	9,914,332	2,144,415	1,324,932	947,942	72
1986	9,917,326	2,140,995	1,328,529	964,839	73
1987	9,922,177	2,143,430	1,351,657	975,751	72
1988	9,923,658	2,137,947	1,357,857	981,027	72
1989	9,926,263	2,126,721	1,352,741	985,055	73
1990	9,927,369	2,108,812	1,345,280	987,524	73
1991	9,929,980	2,090,877	1,335,204	987,860	74.0
1992	9,931,366	2,069,933	1,314,727	972,890	74.0
1993	9,939,182	2,054,814	1,298,323	955,873	73.6
1994	9,939,381	2,032,706	1,267,112	941,300	74.2
1995	9,926,838	1,985,257	1,205,867	906,828	75.2
1996	9,931,346	1,945,480	1,176,148	888,795	75.5
1997	9,937,304	1,923,522	1,162,852	881,631	75.8
1998	9,940,790	1,910,081	1,157,306	880,679	76.0
1999	9,943,426	1,898,925	1,152,579	878,489	76.2
2000	9,946,074	1,888,765	1,149,041	880,444	76.6
2001	9,953,800	1,876,142	1,146,082	881,228	76.9

연도 Year	수리시설수 Number of Irrigated Facilities			수리답면적 Irrigated Paddy Field Area		
	계 Total	농업기반공사 <sup>2)</sup> KARICO	시군 <sup>3)</sup> Si and Gun	계 Total	농업기반공사 KARICO	시군 Si and Gun
1985	58,395	9,013	49,382	947,942	471,132	476,810
1986	58,353	9,153	49,200	964,839	480,118	484,721
1987	57,988	9,316	48,672	975,751	489,637	486,114
1988	57,815	9,637	48,178	981,027	502,193	478,833
1989	57,558	9,669	47,889	985,055	505,829	479,226
1990	57,600	9,771	47,829	987,524	512,431	475,094
1991	56,393	9,929	46,464	987,860	517,803	470,057
1992	56,259	9,956	46,303	972,890	518,245	454,645
1993	56,475	10,050	46,425	955,873	510,493	445,380
1994	58,454	10,124	48,330	941,300	506,420	434,880
1995	60,542	10,573	49,969	906,828	504,318	402,510
1996	61,554	10,783	50,771	888,795	500,280	388,515
1997	62,281	11,233	51,048	881,631	502,632	378,999
1998	62,936	11,707	51,229	880,679	511,807	368,872
1999	63,547	12,025	51,522	878,489	512,426	366,063
2000	64,543	12,295	52,248	880,444	520,355	360,089
2001	67,582	12,459	55,123	881,228	522,521	358,707

주 : 1) '95년 이후 국토면적에는 미복구지 미포함됨.  
2) KARICO : 농업기반공사의 약어  
3) 수리계를 포함한 시군이 관리하는 관개시설

Note : 1) Since 1995 National Land Area excludes un-restoration land  
2) KARICO → Korea Agricultural & Rural Infrastructure Corporation  
3) Irrigation Facilities under control of Si and Gun Including Irrigation Association



## 수 리 시 설 Status of Irrigation Facilities

면적 : 헥타아르

연 도	합 계 Total						저	
	계 Total		농업기반공사 <sup>1)</sup> KARICO		시 군 Si and Gun		소 계 Sub-total	
	시 설 수 No. of Facilities	면 적 Area	시 설 수 No. of Facilities	면 적 Area	시 설 수 No. of Facilities	면 적 Area	시 설 수 No. of Facilities	면 적 Area
1945년 이전	15,381	181,768.5	2,078	90,627.0	13,303	91,141.5	9,648	137,753.6
1946 ~ 1961	4,254	97,172.6	1,591	77,959.7	2,663	19,212.9	2,546	78,502.3
1962 ~ 1966	2,505	87,832.2	668	74,581.4	1,837	13,250.8	1,210	78,547.4
1967 ~ 1971	10,090	69,052.8	1,447	24,515.9	8,643	44,536.9	2,452	30,496.8
1972 ~ 1976	5,279	118,375.1	1,106	91,890.5	4,173	26,484.6	726	65,926.8
1977 ~ 1981	7,120	83,138.0	1,379	47,985.0	5,741	35,153.0	571	35,117.2
1982 ~ 1986	4,612	78,107.4	1,112	58,527.0	3,500	19,580.4	312	34,007.8
1987 ~ 1991	3,098	28,011.9	876	17,037.6	2,222	10,974.3	143	15,114.4
1992 ~ 1996	7,689	40,811.4	1,140	12,770.1	6,549	28,041.3	113	20,119.8
1997 ~ 2001	7,554	42,817.2	1,062	21,884.1	6,492	20,933.1	161	16,545.2
<b>계</b>	<b>67,582</b>	<b>827,087.1<sup>2)</sup></b>	<b>12,459</b>	<b>517,778.3</b>	<b>55,123</b>	<b>309,308.8</b>	<b>17,882</b>	<b>512,131.3</b>

연 도	보 Weir						집 수	
	소 계 Sub-total		농업기반공사 KARICO		시 군 Si and Gun		소 계 Sub-total	
	시 설 수 No. of Facilities	면 적 Area	시 설 수 No. of Facilities	면 적 Area	시 설 수 No. of Facilities	면 적 Area	시 설 수 No. of Facilities	면 적 Area
1945년 이전	5,383	32,767.4	468	4,681.0	4,915	28,086.4	143	753.6
1946 ~ 1961	1,366	6,425.5	617	2,465.0	749	3,960.5	62	231.1
1962 ~ 1966	1,034	4,744.3	367	598.8	667	4,145.5	62	219.6
1967 ~ 1971	2,425	14,811.7	549	2,656.6	1,876	12,155.1	1,752	7,089.9
1972 ~ 1976	3,383	18,321.6	608	1,746.7	2,775	16,574.9	410	1,939.2
1977 ~ 1981	2,772	14,998.6	640	824.7	2,132	14,173.9	840	5,072.1
1982 ~ 1986	888	4,170.6	278	160.0	610	4,010.6	213	1,588.9
1987 ~ 1991	655	1,826.0	240	52.0	415	1,774.0	62	638.8
1992 ~ 1996	165	806.1	66	145.8	99	660.3	49	491.1
1997 ~ 2001	299	990.7	89	-	210	990.7	22	150.6
<b>계</b>	<b>18,370</b>	<b>99,862.5</b>	<b>3,922</b>	<b>13,330.6</b>	<b>14,448</b>	<b>86,531.9</b>	<b>3,615</b>	<b>18,174.9</b>

주 : 1) 농업기반공사 구역외의 면적을 제외한 순수 농업기반공사 구역내의 면적을 나타냄.  
 2) 827,087.1ha는 충수리담면적 881,228.2ha에서 구역외 수혜면적 10,457.0ha와 기타 시설면적 43,684.1ha를 제외한 면적임.

## 설치년도별 현황(2001년)

Completed by Year Until 2001

Area : ha

수지 Reservoir				양배수장 Pumping & Drainage Station						Year
농업기반공사 KARICO		시군 Si and Gun		소계 Sub-total		농업기반공사 KARICO		시군 Si and Gun		
시설수 No. of Facilities	면적 Area	시설수 No. of Facilities	면적 Area	시설수 No. of Facilities	면적 Area	시설수 No. of Facilities	면적 Area	시설수 No. of Facilities	면적 Area	
1,461	76,182.0	8,187	61,571.6	170	10,490.9	106	9,764.0	64	726.9	Before 1945
768	64,786.1	1,778	13,716.2	274	12,011.9	186	10,578.0	88	1,433.9	1946 ~ 1961
209	70,665.5	1,001	7,881.9	179	4,306.2	86	3,317.1	93	989.1	1962 ~ 1966
253	10,767.4	2,199	19,729.4	631	13,238.4	323	10,302.1	308	2,936.3	1967 ~ 1971
148	60,536.1	578	5,390.7	591	32,055.4	301	29,324.7	290	2,730.7	1972 ~ 1976
132	31,090.2	439	4,027.0	1,616	25,816.8	493	15,865.9	1,123	9,950.9	1977 ~ 1981
125	29,037.6	187	4,970.2	1,066	34,339.1	566	28,979.5	500	5,359.6	1982 ~ 1986
53	12,646.5	90	2,467.9	696	6,708.7	492	4,334.7	204	2,374.0	1987 ~ 1991
58	8,682.7	55	11,437.1	727	5,598.4	564	3,584.2	163	2,014.2	1992 ~ 1996
105	14,333.7	56	2,211.5	813	10,091.3	549	7,544.4	264	2,546.9	1997 ~ 2001
<b>3,312</b>	<b>378,727.8</b>	<b>14,570</b>	<b>133,403.5</b>	<b>6,763</b>	<b>154,657.1</b>	<b>3,666</b>	<b>123,594.6</b>	<b>3,097</b>	<b>31,062.5</b>	<b>Total</b>

암거 Infiltration Gallery				관정 Tube well						Year
농업기반공사 KARICO		시군 Si and Gun		소계 Sub-total		농업기반공사 KARICO		시군 Si and Gun		
시설수 No. of Facilities	면적 Area	시설수 No. of Facilities	면적 Area	시설수 No. of Facilities	면적 Area	시설수 No. of Facilities	면적 Area	시설수 No. of Facilities	면적 Area	
41	-	102	753.6	37	3.0	2	-	35	3.0	Before 1945
17	130.6	45	100.5	6	1.8	3	-	3	1.8	1946 ~ 1961
6	-	56	219.6	20	14.7	-	-	20	14.7	1962 ~ 1966
120	789.8	1,632	6,300.1	2,830	3,416.0	202	-	2,628	3,416.0	1967 ~ 1971
37	283.0	373	1,656.2	169	132.1	12	-	157	132.1	1972 ~ 1976
55	204.2	785	4,867.9	1,321	2,133.3	59	-	1,262	2,133.3	1977 ~ 1981
59	348.5	154	1,240.4	2,133	4,001.0	84	1.4	2,049	3,999.6	1982 ~ 1986
19	-	43	638.8	1,542	3,724.0	72	4.4	1,470	3,719.6	1987 ~ 1991
34	296.2	15	194.9	6,635	13,796.0	418	61.2	6,217	13,734.8	1992 ~ 1996
9	-	13	150.6	6,259	15,039.4	310	6.0	5,949	15,033.4	1997 ~ 2001
<b>397</b>	<b>2,052.3</b>	<b>3,218</b>	<b>16,122.6</b>	<b>20,952</b>	<b>42,261.3</b>	<b>1,162</b>	<b>73.0</b>	<b>19,790</b>	<b>42,188.3</b>	<b>Total</b>

Note 1) KARICO'S Area excluding out of Project Area

2) Irrigated Paddy Field Area(881,228.2ha) minus Out of Project Area(10,457.0ha) and Others(43,684.1ha) leaves 827,087.1ha.

## 연도별 수리시설 증감 현황

### Status of Irrigated Facilities Increased or Decreased by Year

면적 : 헥타아르

Area : ha

연도 Year	계 Total					저수지 Reservoir				양배수장 Pumping & Drainage Station			
	증가 Increased		감소 Decreased		증감면적 Area Increased or Decreased	증가 Increased		감소 Decreased		증가 Increased		감소 Decreased	
	시설수 No. of Facilities	면적 Area	시설수 No. of Facilities	면적 Area		시설수 No. of Facilities	면적 Area	시설수 No. of Facilities	면적 Area	시설수 No. of Facilities	면적 Area	시설수 No. of Facilities	면적 Area
1994	2,695	10,816	716	25,389	△14,573	33	3,092	83	6,781	135	2,206	80	6,751
1995	2,356	9,116	268	43,588	△34,472	17	985	35	6,828	195	3,018	44	1,203
1996	1,441	6,687	429	24,720	△18,033	25	2,985	91	9,011	132	1,166	70	6,212
1997	1,310	14,373	583	21,537	△7,164	47	10,156	108	993	183	1,481	82	11,499
1998	951	11,576	296	12,528	△952	47	5,347	81	2,417	132	4,409	64	1,962
1999	1,109	7,297	498	9,487	△2,190	38	3,895	82	3,843	266	1,493	77	2,252
2000	1,495	28,747	498	26,792	1,955	40	18,560	83	18,908	212	6,304	64	3,092
2001	3,326	17,187	287	16,403	784	18	2,512	49	5,162	269	6,323	52	1,081

연도 Year	보 Weir				침수암거 Infiltration Gallery				관정 Tube well				기타시설 Other Facilities	
	증가 Increased		감소 Decreased		증가 Increased		감소 Decreased		증가 Increased		감소 Decreased		증가 Increased	감소 Decreased
	시설수 No. of Facilities	면적 Area	시설수 No. of Facilities	면적 Area	시설수 No. of Facilities	면적 Area	시설수 No. of Facilities	면적 Area	시설수 No. of Facilities	면적 Area	시설수 No. of Facilities	면적 Area	면적 Area	면적 Area
1994	43	248	119	1,422	6	100	130	427	2,478	5,107	304	343	63	9,665
1995	24	90	54	1,262	10	479	33	577	2,110	4,534	102	226	-	33,482
1996	33	79	116	3,353	3	2	29	576	1,248	2,455	123	544	-	5,024
1997	77	311	167	1,795	4	20	72	598	999	2,405	154	371	-	6,281
1998	63	109	38	1,150	7	56	34	109	702	1,655	79	423	-	6,467
1999	202	324	159	647	4	88	91	322	599	1,497	89	199	-	2,224
2000	152	1,276	122	1,874	1	4	60	1,166	1,089	2,603	169	337	-	1,415
2001	51	471	31	1,307	6	33	71	484	2,982	7,848	84	200	-	8,169

주 전년도 수리담면적+증감된 수리담 면적=당해년도 수리담 면적 **Note** : Irrigated Paddy Area of previous year + Irrigated Paddy Area Increased or Decreased = Irrigated Paddy Area in that year.

# 1. 국 토 이 용 면 적

## Utilization of National Land Area

면적 : 헥타아르

Area : ha

연 도 Year	계		농 경 지 Cultivated Land					
			소 계		논		밭	
	Total	%	Sub-total	%	Paddy Field	%	Upland	%
1 9 8 6	9,917,326	100.0	2,140,995	21.6	1,328,529	13.4	812,466	8.2
1 9 8 7	9,922,177	100.0	2,143,430	21.6	1,351,657	13.6	791,773	8.0
1 9 8 8	9,923,658	100.0	2,137,947	21.6	1,357,857	13.7	780,090	7.9
1 9 8 9	9,926,263	100.0	2,126,721	21.4	1,352,741	13.6	773,980	7.8
1 9 9 0	9,927,369	100.0	2,108,812	21.2	1,345,280	13.5	763,532	7.7
1 9 9 1	9,929,980	100.0	2,090,877	21.1	1,335,204	13.5	755,673	7.6
1 9 9 2	9,931,366	100.0	2,069,933	20.8	1,314,727	13.2	755,206	7.6
1 9 9 3	9,939,182	100.0	2,054,814	20.7	1,298,323	13.1	756,491	7.6
1 9 9 4	9,939,381	100.0	2,032,706	20.5	1,267,112	12.8	765,594	7.7
1 9 9 5	9,926,838	100.0	1,985,257	20.0	1,205,867	12.1	779,390	7.9
1 9 9 6	9,931,346	100.0	1,945,480	19.6	1,176,148	11.8	769,332	7.8
1 9 9 7	9,937,304	100.0	1,923,522	19.4	1,162,852	11.7	760,670	7.7
1 9 9 8	9,940,790	100.0	1,910,081	19.2	1,157,306	11.6	752,775	7.6
1 9 9 9	9,943,426	100.0	1,898,925	19.1	1,152,579	11.6	746,346	7.5
2 0 0 0	9,946,074	100.0	1,888,765	19.0	1,149,041	11.6	739,724	7.4
2 0 0 1	9,953,800	100.0	1,876,142	18.9	1,146,082	11.5	730,060	7.4

연 도 Year	임 야 Forest								기 타	
	소 계		임 목 지		무임목지		미조사지			
	Sub-total	%	Wooded	%	Denuded	%	Unnumerated	%	Others	%
1 9 8 6	6,523,966	65.8	6,287,750	63.4	217,079	2.2	19,137	0.2	1,252,365	12.6
1 9 8 7	6,499,082	65.5	6,295,564	63.4	184,381	1.9	19,137	0.2	1,279,665	12.9
1 9 8 8	6,491,494	65.4	6,287,976	63.4	184,381	1.9	19,137	0.1	1,294,217	13.0
1 9 8 9	6,484,704	65.4	6,279,100	63.3	186,467	1.9	19,137	0.2	1,314,838	13.2
1 9 9 0	6,476,030	65.3	6,285,756	63.3	174,438	1.8	15,836	0.2	1,342,527	13.5
1 9 9 1	6,467,665	65.1	6,283,713	63.3	168,116	1.7	15,836	0.1	1,371,438	13.8
1 9 9 2	6,463,764	65.1	6,297,454	63.4	166,310	1.7	-	-	1,397,669	14.1
1 9 9 3	6,459,834	65.0	6,289,120	63.3	170,714	1.7	-	-	1,424,534	14.3
1 9 9 4	6,455,550	64.9	6,274,138	63.1	181,412	1.8	-	-	1,451,125	14.6
1 9 9 5	6,451,885	64.9	6,263,453	63.0	188,432	1.9	-	-	1,489,696	15.1
1 9 9 6	6,447,936	64.9	6,255,176	62.9	192,760	2.0	-	-	1,537,930	15.5
1 9 9 7	6,441,304	64.8	6,260,184	63.0	181,120	1.8	-	-	1,572,478	15.8
1 9 9 8	6,436,304	64.8	6,263,519	63.0	172,785	1.8	-	-	1,594,405	16.0
1 9 9 9	6,430,001	64.7	6,262,149	63.0	167,852	1.7	-	-	1,614,500	16.2
2 0 0 0	6,422,128	64.6	6,268,305	63.0	153,823	1.6	-	-	1,635,181	16.4
2 0 0 1	6,415,920	64.4	6,265,809	63.0	150,111	1.5	-	-	1,661,738	16.7

주 : 1) 행정자치부  
2) 농림부  
3) 산림청

Source : 1) Ministry of Government Administration and Home  
2) Ministry of Agriculture & Forestry  
3) Forestry Administration

## 2. 시 도 별 경 지 면 적 Cultivated Land Area by Province

면적 : 헥타아르

Area : ha

연 도 Year	경 지 Cultivated Land	논 Paddy Field	밭 Upland
1 9 9 7	1,923,522	1,162,852	760,670
1 9 9 8	1,910,081	1,157,306	752,775
1 9 9 9	1,898,925	1,152,579	746,346
2 0 0 0	1,888,765	1,149,041	739,724
<b>2 0 0 1</b>	<b>1,876,142</b>	<b>1,146,082</b>	<b>730,060</b>
서울특별시 Seoul-teukbyeolsi	2,054	745	1,309
부산광역시 Busan-gwangyeoksi	9,755	6,694	3,061
대구광역시 Daegu-gwangyeoksi	11,653	6,702	4,951
인천광역시 Incheon-gwangyeoksi	24,594	17,926	6,668
광주광역시 Gwangju-gwangyeoksi	14,002	10,366	3,636
대전광역시 Daejeon-gwangyeoksi	6,286	3,352	2,934
울산광역시 Ulsan-gwangyeoksi	14,284	9,615	4,669
경기도 Gyeonggi-do	208,761	126,908	81,853
강원도 Gangwon-do	116,936	50,098	66,838
충청북도 Chungcheongbuk-do	133,515	64,484	69,031
충청남도 Chungcheongnam-do	255,082	187,268	67,814
전라북도 Jeollabuk-do	216,322	163,536	52,786
전라남도 Jeollanam-do	330,261	221,455	108,806
경상북도 Gyeongsangbuk-do	295,191	158,191	137,000
경상남도 Gyeongsangnam-do	178,481	118,548	59,933
제주도 Jeju-do	58,965	194	58,771

자료 : 농림부

Source : Ministry of Agriculture & Forestry

### 3. 수 리 상 태 별 답 면 적 Paddy Field Area by Irrigation Conditions

면적 : 헥타아르

Area · ha

연 도  Year	총 답 면 적  Total Paddy Field	수 리 상 태 별 Irrigation Conditions					
		수 리 답 Irrigated Paddy Field				수 리 불 안 전 답 Partially Irrigated Paddy Field	
		계 Total	농업기반공사관할 KARICO	시군 관할 Si and Gun	비 율 (%)	면 적 Area	비 율 (%)
1 9 8 6	1,328,529	964,839	480,118	484,721	73	363,690	27
1 9 8 7	1,351,657	975,751	489,637	486,114	72	375,906	28
1 9 8 8	1,357,857	981,027	502,193	478,833	72	376,831	28
1 9 8 9	1,352,741	985,055	505,829	479,226	73	367,686	27
1 9 9 0	1,345,280	987,524	512,431	475,094	73	357,756	27
1 9 9 1	1,335,204	987,860	517,803	470,057	74.0	347,344	26.0
1 9 9 2	1,314,727	972,890	518,245	454,645	74.0	341,837	26.0
1 9 9 3	1,298,323	955,873	510,493	445,380	73.6	342,450	26.4
1 9 9 4	1,267,112	941,300	506,420	434,880	74.2	325,812	25.8
1 9 9 5	1,205,867	906,828	504,318	402,510	75.2	299,039	24.8
1 9 9 6	1,176,148	888,795	500,280	388,515	75.5	287,353	24.5
1 9 9 7	1,162,852	881,631	502,632	378,999	75.8	281,221	24.2
1 9 9 8	1,157,306	880,679	511,807	368,872	76.0	276,627	24.0
1 9 9 9	1,152,579	878,489	512,426	366,063	76.2	274,090	23.8
2 0 0 0	1,149,041	880,444	520,355	360,089	76.6	268,597	23.4
<b>2 0 0 1</b>	<b>1,146,082</b>	<b>881,228</b>	<b>522,521</b>	<b>358,707</b>	<b>76.9</b>	<b>264,854</b>	<b>23.1</b>
서울 특별시 Seoul-teukbyeolsi	745	722	656	66	96.8	23	3.2
부산 광역시 Busan-gwangyeoksi	6,694	6,558	5,359	1,199	97.9	136	2.1
대구 광역시 Daegu-gwangyeoksi	6,702	6,487	4,403	2,084	96.7	215	3.3
인천 광역시 Incheon-gwangyeoksi	17,926	11,743	7,229	4,514	65.5	6,183	34.5
광주 광역시 Gwangju-gwangyeoksi	10,366	9,145	5,402	3,743	88.2	1,221	11.8
대전 광역시 Daejeon-gwangyeoksi	3,352	2,699	452	2,247	80.5	653	19.5
울산 광역시 Ulsan-gwangyeoksi	9,615	7,848	3,414	4,434	81.6	1,767	18.4
경기도 Gyeonggi-do	126,908	89,320	59,315	30,005	70.3	37,588	29.7
강원도 Gangwon-do	50,098	39,302	14,150	25,152	78.4	10,796	21.6
충청북도 Chungcheongbuk-do	64,484	50,070	28,999	21,071	77.6	14,414	22.4
충청남도 Chungcheongnam-do	187,268	144,314	89,220	55,094	77.0	42,954	23.0
전라북도 Jeollabuk-do	163,536	124,233	94,572	29,661	75.9	39,303	24.1
전라남도 Jeollanam-do	221,455	155,513	90,193	65,320	70.2	65,942	29.8
경상북도 Gyeongsangbuk-do	158,191	132,535	62,717	69,818	83.7	25,656	16.3
경상남도 Gyeongsangnam-do	118,548	100,622	56,410	44,212	84.8	17,926	15.2
제주도 Jeju-do	194	117	30	87	60.5	77	39.5

## 4. 수 리 시 설 별 Paddy Field Area

면적 : 헥타아르 가. 시도별 By Province

시도 및 시설별	합 계 Total									
	수 원 공 수 No. of Facilities				수 리 답 면 적 Irrigated Paddy Field Area				기 타	보조수원공 수혜면적 Irrigated by Supple- mentary Facilities
	계 Total	주 Main	보 조 Supple- mentary	부 속 Auxiliary	계 Total	구 역 내 On Project Area	구 역 외 Out of Project Area	기 타 Others		
1 9 9 6	61,554	38,813	17,831	4,910	888,795.2	803,850.3	16,705.6	68,239.3	215,358.4	
1 9 9 7	62,281	39,295	18,020	4,966	881,631.1	805,602.7	14,070.4	61,958.0	217,212.7	
1 9 9 8	62,936	39,669	18,204	5,063	880,678.8	812,870.3	12,317.1	55,491.4	216,590.1	
1 9 9 9	63,547	40,036	18,340	5,171	878,488.5	814,347.7	10,873.1	53,267.7	219,172.0	
2 0 0 0	64,543	40,772	18,665	5,106	880,443.9	817,700.1	10,890.7	51,853.1	222,700.2	
<b>2 0 0 1</b>	<b>67,582</b>	<b>43,121</b>	<b>19,251</b>	<b>5,210</b>	<b>881,228.2</b>	<b>827,087.1</b>	<b>10,457.0</b>	<b>43,684.1</b>	<b>203,794.3</b>	
저 수 지	17,882	14,770	2,874	238	518,153.6	512,131.3	6,022.3	-	34,764.9	
양 수 장	6,097	2,561	1,915	1,621	125,419.2	124,012.2	1,407.0	-	74,736.6	
양 배 수 장	119	65	37	17	30,101.3	29,336.5	764.8	-	5,250.0	
배 수 장	547	54	156	337	1,308.4	1,308.4	-	-	12,645.5	
보	18,370	9,837	5,951	2,582	101,661.8	99,862.5	1,799.3	-	50,066.3	
집 수 압 거	3,615	1,903	1,376	336	18,596.3	18,174.9	421.4	-	8,895.3	
관 정	20,952	13,931	6,942	79	42,303.5	42,261.3	42.2	-	17,435.7	
기 타 시 설	-	-	-	-	43,684.1	-	-	43,684.1	-	
<b>서울 특별 시</b>	<b>23</b>	<b>20</b>	<b>1</b>	<b>2</b>	<b>721.5</b>	<b>721.5</b>	<b>-</b>	<b>-</b>	<b>2.3</b>	
저 수 지	-	-	-	-	-	-	-	-	-	
양 수 장	3	1	-	2	334.0	334.0	-	-	-	
양 배 수 장	-	-	-	-	251.9	251.9	-	-	-	
배 수 장	-	-	-	-	-	-	-	-	-	
보	-	-	-	-	-	-	-	-	-	
집 수 압 거	4	4	-	-	92.1	92.1	-	-	-	
관 정	16	15	1	-	43.5	43.5	-	-	2.3	
기 타 시 설	-	-	-	-	-	-	-	-	-	
<b>부 산 광 역 시</b>	<b>379</b>	<b>239</b>	<b>136</b>	<b>4</b>	<b>6,558.3</b>	<b>6,556.1</b>	<b>2.2</b>	<b>-</b>	<b>1,253.3</b>	
저 수 지	137	132	5	-	914.4	912.2	2.2	-	20.7	
양 수 장	35	24	8	3	4,808.7	4,808.7	-	-	532.2	
양 배 수 장	2	1	1	-	573.1	573.1	-	-	280.0	
배 수 장	1	-	-	1	-	-	-	-	-	
보	80	78	2	-	259.5	259.5	-	-	8.0	
집 수 압 거	9	-	9	-	-	-	-	-	44.1	
관 정	115	4	111	-	2.6	2.6	-	-	368.3	
기 타 시 설	-	-	-	-	-	-	-	-	-	
<b>대 구 광 역 시</b>	<b>567</b>	<b>306</b>	<b>189</b>	<b>72</b>	<b>6,486.6</b>	<b>6,337.2</b>	<b>149.4</b>	<b>-</b>	<b>1,231.4</b>	
저 수 지	223	195	15	13	3,657.3	3,540.0	117.3	-	38.4	
양 수 장	72	37	16	19	2,470.3	2,452.4	17.9	-	340.8	
양 배 수 장	4	-	3	1	-	-	-	-	250.0	
배 수 장	17	-	6	11	-	-	-	-	66.9	
보	62	20	17	25	121.0	113.8	7.2	-	95.3	
집 수 압 거	22	18	1	3	133.6	126.6	7.0	-	7.2	
관 정	167	36	131	-	104.4	104.4	-	-	432.8	
기 타 시 설	-	-	-	-	-	-	-	-	-	

# 답 면 적 현 황

## by Irrigation Facilities

Area : ha

시 군 관 할 시 설 Facilities Operated by Si and Gun									Province
수 원 공 수 No. of Facilities				수 리 답 면 적 Irrigated Paddy Field Area				보 조 수 원 공 수 혜 면 적	
계 Total	주 Main	보 조 Supplementary	부 속 Auxiliary	계 Total	구 역 내 On Project Area	구 역 외 Out of Project Area	기 타 Others	Irrigated by Supplementary Facilities	
50,771	36,496	13,518	757	388,515.2	313,510.5	6,765.4	68,239.3	49,707.7	1 9 9 6
51,048	36,786	13,513	749	378,998.9	310,634.3	6,406.6	61,958.0	48,804.0	1 9 9 7
51,229	37,008	13,488	733	368,871.9	307,082.3	6,298.2	55,491.4	48,119.6	1 9 9 8
51,522	37,329	13,463	730	366,062.7	306,749.6	6,045.4	53,267.7	48,590.0	1 9 9 9
52,248	38,033	13,513	702	360,088.8	302,267.2	5,968.5	51,853.1	48,217.9	2 0 0 0
<b>55,123</b>	<b>40,368</b>	<b>14,051</b>	<b>704</b>	<b>358,707.3</b>	<b>309,308.8</b>	<b>5,714.4</b>	<b>43,684.1</b>	<b>50,047.5</b>	<b>2 0 0 1</b>
14,570	12,988	1,561	21	136,528.2	133,403.5	3,124.7	-	5,816.0	Reservoir
2,999	1,955	763	281	30,389.5	29,972.4	417.1	-	7,242.9	Pumping Station
24	20	3	1	359.6	359.6	-	-	65.7	Pumping & Drainage Station
74	36	30	8	730.5	730.5	-	-	739.6	Drainage Station
14,448	9,591	4,683	174	88,246.4	86,531.9	1,714.5	-	16,267.3	Weir
3,218	1,872	1,128	218	16,538.5	16,122.6	415.9	-	5,522.9	Infiltration Gallery
19,790	13,906	5,883	1	42,230.5	42,188.3	42.2	-	14,393.1	Tube Well
-	-	-	-	43,684.1	-	-	43,684.1	-	Other Facilities
<b>21</b>	<b>18</b>	<b>1</b>	<b>2</b>	<b>65.5</b>	<b>65.5</b>	<b>-</b>	<b>-</b>	<b>2.3</b>	<b>Seoul-teukbyeolsi</b>
-	-	-	-	-	-	-	-	-	Reservoir
2	-	-	2	-	-	-	-	-	Pumping Station
-	-	-	-	-	-	-	-	-	Pumping & Drainage Station
-	-	-	-	-	-	-	-	-	Drainage Station
-	-	-	-	-	-	-	-	-	Weir
3	3	-	-	22.0	22.0	-	-	-	Infiltration Gallery
16	15	1	-	43.5	43.5	-	-	2.3	Tube Well
-	-	-	-	-	-	-	-	-	Other Facilities
<b>343</b>	<b>216</b>	<b>127</b>	<b>-</b>	<b>1,199.0</b>	<b>1,196.8</b>	<b>2.2</b>	<b>-</b>	<b>441.1</b>	<b>Busan-gwangyeoksi</b>
130	125	5	-	688.9	686.7	2.2	-	20.7	Reservoir
9	9	-	-	248.0	248.0	-	-	-	Pumping Station
-	-	-	-	-	-	-	-	-	Pumping & Drainage Station
-	-	-	-	-	-	-	-	-	Drainage Station
80	78	2	-	259.5	259.5	-	-	8.0	Weir
9	-	9	-	-	-	-	-	44.1	Infiltration Gallery
115	4	111	-	2.6	2.6	-	-	368.3	Tube Well
-	-	-	-	-	-	-	-	-	Other Facilities
<b>444</b>	<b>278</b>	<b>166</b>	<b>-</b>	<b>2,083.7</b>	<b>1,947.4</b>	<b>136.3</b>	<b>-</b>	<b>606.0</b>	<b>Daegu-gwangyeoksi</b>
190	181	9	-	1,455.6	1,340.5	115.1	-	20.4	Reservoir
32	23	9	-	269.1	262.1	7.0	-	70.6	Pumping Station
-	-	-	-	-	-	-	-	-	Pumping & Drainage Station
6	-	6	-	-	-	-	-	66.9	Drainage Station
36	20	16	-	121.0	113.8	7.2	-	35.3	Weir
18	18	-	-	133.6	126.6	7.0	-	-	Infiltration Gallery
162	36	126	-	104.4	104.4	-	-	412.8	Tube Well
-	-	-	-	-	-	-	-	-	Other Facilities



## 4. 수 리 시 설 별 Paddy Field Area

면적 : 헥타아르

시도 및 시설별	농업기반공사관할시설 Facilities Operated by KARICO								
	수 원 공 수 No. of Facilities				수 리 담 면 적 Irrigated Paddy Field Area				보조수원공 수혜면적 Irrigated by Supple- mentary Facilities
	계 Total	주 Main	보 조 Supple- mentary	부 속 Auxiliary	계 Total	구 역 내 On Project Area	구 역 외 Out of Project Area	기 타 Others	
1 9 9 6	10,783	2,317	4,313	4,153	500,280.0	490,339.8	9,940.2	-	165,650.7
1 9 9 7	11,233	2,509	4,507	4,217	502,632.2	494,968.4	7,663.8	-	168,408.7
1 9 9 8	11,707	2,661	4,716	4,330	511,806.9	505,788.0	6,018.9	-	168,470.5
1 9 9 9	12,025	2,707	4,877	4,441	512,425.8	507,598.1	4,827.7	-	170,582.0
2 0 0 0	12,295	2,739	5,152	4,404	520,355.1	515,432.9	4,922.2	-	174,482.3
2 0 0 1	12,459	2,753	5,200	4,506	522,520.9	517,778.3	4,742.6	-	153,746.8
저 수 지	3,312	1,782	1,313	217	381,625.4	378,727.8	2,897.6	-	28,948.9
양 수 장	3,098	606	1,152	1,340	95,029.7	94,039.8	989.9	-	67,493.7
양 배 수 장	95	45	34	16	29,741.7	28,976.9	764.8	-	5,184.3
배 수 장	473	18	126	329	577.9	577.9	-	-	11,905.9
보	3,922	246	1,268	2,408	13,415.4	13,330.6	84.8	-	33,799.0
집 수 압 거	397	31	248	118	2,057.8	2,052.3	5.5	-	3,372.4
관 정	1,162	25	1,059	78	73.0	73.0	-	-	3,042.6
기 타 시 설	-	-	-	-	-	-	-	-	-
<b>서 울 특 별 시</b>	<b>2</b>	<b>2</b>	<b>-</b>	<b>-</b>	<b>656.0</b>	<b>656.0</b>	<b>-</b>	<b>-</b>	<b>-</b>
저 수 지	-	-	-	-	-	-	-	-	-
양 수 장	1	1	-	-	334.0	334.0	-	-	-
양 배 수 장	-	-	-	-	251.9	251.9	-	-	-
배 수 장	-	-	-	-	-	-	-	-	-
보	-	-	-	-	-	-	-	-	-
집 수 압 거	1	1	-	-	70.1	70.1	-	-	-
관 정	-	-	-	-	-	-	-	-	-
기 타 시 설	-	-	-	-	-	-	-	-	-
<b>부 산 광 역 시</b>	<b>36</b>	<b>23</b>	<b>9</b>	<b>4</b>	<b>5,359.3</b>	<b>5,359.3</b>	<b>-</b>	<b>-</b>	<b>812.2</b>
저 수 지	7	7	-	-	225.5	225.5	-	-	-
양 수 장	26	15	8	3	4,560.7	4,560.7	-	-	532.2
양 배 수 장	2	1	1	-	573.1	573.1	-	-	280.0
배 수 장	1	-	-	1	-	-	-	-	-
보	-	-	-	-	-	-	-	-	-
집 수 압 거	-	-	-	-	-	-	-	-	-
관 정	-	-	-	-	-	-	-	-	-
기 타 시 설	-	-	-	-	-	-	-	-	-
<b>대 구 광 역 시</b>	<b>123</b>	<b>28</b>	<b>23</b>	<b>72</b>	<b>4,402.9</b>	<b>4,389.8</b>	<b>13.1</b>	<b>-</b>	<b>625.4</b>
저 수 지	33	14	6	13	2,201.7	2,199.5	2.2	-	18.0
양 수 장	40	14	7	19	2,201.2	2,190.3	10.9	-	270.2
양 배 수 장	4	-	3	1	-	-	-	-	250.0
배 수 장	11	-	-	11	-	-	-	-	-
보	26	-	1	25	-	-	-	-	60.0
집 수 압 거	4	-	1	3	-	-	-	-	7.2
관 정	5	-	5	-	-	-	-	-	20.0
기 타 시 설	-	-	-	-	-	-	-	-	-

# 답 면 적 현 황(계속)

## by Irrigation Facilities(Cont'd)

Area : ha

답 면 적 Paddy Field Area	수리답율 (%) Percentage of Irrigated Paddy Field	한 발 빈 도 별 관 개 면 적 Irrigated Area by Frequency of Drought						Province Irrigation Facilities
		계 Total	평 년 Normal Years	3 년 3 Years	5 년 5 Years	7 년 7 Years	10년이상 Over 10 Years	
1,176,148.0	75.5	888,795.2	247,828.3	126,524.9	51,382.5	63,897.6	399,161.9	1 9 9 6
1,162,852.0	75.8	881,631.1	239,734.9	124,794.6	51,356.2	63,085.4	402,660.0	1 9 9 7
1,157,306.0	76.0	880,678.8	231,283.4	122,151.9	51,969.8	63,274.0	411,999.7	1 9 9 8
1,152,579.0	76.2	878,488.5	228,422.7	121,749.0	52,003.3	63,077.9	413,235.6	1 9 9 9
1,149,041.0	76.6	880,443.9	225,382.8	121,456.8	50,094.5	62,442.1	421,067.7	2 0 0 0
<b>1,146,082.0</b>	<b>76.9</b>	<b>881,228.2</b>	<b>216,870.7</b>	<b>123,006.8</b>	<b>52,528.8</b>	<b>58,457.6</b>	<b>430,364.3</b>	<b>2 0 0 1</b>
-	-	518,153.6	125,008.8	76,018.7	29,329.6	32,911.1	254,885.4	Reservoir
-	-	125,419.2	8,818.0	8,933.7	3,585.7	8,037.3	96,044.5	Pumping Station
-	-	30,101.3	958.5	36.8	211.4	8,879.0	20,015.6	Pumping & Drainage Station
-	-	1,308.4	390.1	381.4	301.8	-	235.1	Drainage Station
-	-	101,661.8	30,216.8	21,705.1	7,232.1	7,398.4	35,109.4	Weir
-	-	18,596.3	5,421.4	5,343.3	820.7	588.1	6,422.8	Infiltration Gallery
-	-	42,303.5	5,338.7	9,299.0	10,376.3	623.9	16,665.6	Tube Well
-	-	43,684.1	40,718.4	1,288.8	671.2	19.8	985.9	Other Facilities
<b>745.0</b>	<b>96.8</b>	<b>721.5</b>	<b>48.5</b>	-	<b>9.0</b>	-	<b>664.0</b>	<b>Seoul-teukbyeolsi</b>
-	-	-	-	-	-	-	-	Reservoir
-	-	334.0	-	-	-	-	334.0	Pumping Station
-	-	251.9	-	-	-	-	251.9	Pumping & Drainage Station
-	-	-	-	-	-	-	-	Drainage Station
-	-	-	-	-	-	-	-	Weir
-	-	92.1	14.0	-	-	-	78.1	Infiltration Gallery
-	-	43.5	34.5	-	9.0	-	-	Tube Well
-	-	-	-	-	-	-	-	Other Facilities
<b>6,694.0</b>	<b>97.9</b>	<b>6,558.3</b>	<b>894.4</b>	<b>83.0</b>	<b>19.7</b>	<b>13.4</b>	<b>5,547.8</b>	<b>Busan-gwangyeoksi</b>
-	-	914.4	645.0	65.2	6.8	-	197.4	Reservoir
-	-	4,808.7	145.0	-	-	-	4,663.7	Pumping Station
-	-	573.1	-	-	-	-	573.1	Pumping & Drainage Station
-	-	-	-	-	-	-	-	Drainage Station
-	-	259.5	104.4	17.8	12.9	13.4	111.0	Weir
-	-	-	-	-	-	-	-	Infiltration Gallery
-	-	2.6	-	-	-	-	2.6	Tube Well
-	-	-	-	-	-	-	-	Other Facilities
<b>6,702.0</b>	<b>96.7</b>	<b>6,486.6</b>	<b>720.4</b>	<b>709.6</b>	<b>428.5</b>	<b>412.7</b>	<b>4,215.4</b>	<b>Daegu-gwangyeoksi</b>
-	-	3,657.3	523.5	505.7	362.5	412.7	1,852.9	Reservoir
-	-	2,470.3	120.3	71.3	37.0	-	2,241.7	Pumping Station
-	-	-	-	-	-	-	-	Pumping & Drainage Station
-	-	-	-	-	-	-	-	Drainage Station
-	-	121.0	30.0	56.0	-	-	35.0	Weir
-	-	133.6	46.6	47.0	-	-	40.0	Infiltration Gallery
-	-	104.4	-	29.6	29.0	-	45.8	Tube Well
-	-	-	-	-	-	-	-	Other Facilities

## 4. 수 리 시 설 별 Paddy Field Area

면적 : 헥타아르

시도 및 시설별	합 계 Total								
	수 원 공 수 No. of Facilities				수 리 답 면 적 Irrigated Paddy Field Area				보조수원공 수혜면적 Irrigated by Supple- mentary Facilities
	계 Total	주 Main	보 조 Supple- mentary	부 속 Auxiliary	계 Total	구 역 내 On Project Area	구 역 외 Out of Project Area	기 타 Others	
<b>인 천 광 역 시</b>	<b>459</b>	<b>406</b>	<b>23</b>	<b>30</b>	<b>11,743.1</b>	<b>8,943.7</b>	<b>448.2</b>	<b>2,351.2</b>	<b>370.1</b>
저 수 지	36	33	2	1	5,353.9	5,257.6	96.3	-	97.1
양 수 장	54	18	8	28	430.7	427.3	3.4	-	191.9
양 배 수 장	-	-	-	-	2,395.3	2,055.8	339.5	-	-
배 수 장	1	-	-	1	-	-	-	-	-
보	6	5	1	-	226.3	217.3	9.0	-	-
집 수 압 거	40	39	1	-	83.0	83.0	-	-	2.0
관 정	322	311	11	-	902.7	902.7	-	-	79.1
기 타 시 설	-	-	-	-	2,351.2	-	-	2,351.2	-
<b>광 주 광 역 시</b>	<b>497</b>	<b>322</b>	<b>168</b>	<b>7</b>	<b>9,144.8</b>	<b>9,055.9</b>	<b>88.9</b>	<b>-</b>	<b>4,284.0</b>
저 수 지	154	101	52	1	6,643.4	6,562.6	80.8	-	1,662.9
양 수 장	78	48	30	-	1,347.9	1,347.9	-	-	1,306.7
양 배 수 장	-	-	-	-	-	-	-	-	-
배 수 장	-	-	-	-	-	-	-	-	-
보	64	22	40	2	364.2	364.2	-	-	1,098.6
집 수 압 거	19	12	7	-	244.8	242.8	2.0	-	98.1
관 정	182	139	39	4	544.5	538.4	6.1	-	117.7
기 타 시 설	-	-	-	-	-	-	-	-	-
<b>대 전 광 역 시</b>	<b>643</b>	<b>572</b>	<b>64</b>	<b>7</b>	<b>2,699.1</b>	<b>2,699.1</b>	<b>-</b>	<b>-</b>	<b>374.2</b>
저 수 지	19	19	-	-	449.4	449.4	-	-	-
양 수 장	30	22	1	7	406.8	406.8	-	-	21.6
양 배 수 장	-	-	-	-	-	-	-	-	-
배 수 장	-	-	-	-	-	-	-	-	-
보	105	99	6	-	961.1	961.1	-	-	123.1
집 수 압 거	18	6	12	-	36.5	36.5	-	-	81.9
관 정	471	426	45	-	845.3	845.3	-	-	147.6
기 타 시 설	-	-	-	-	-	-	-	-	-
<b>울 산 광 역 시</b>	<b>1,035</b>	<b>695</b>	<b>289</b>	<b>51</b>	<b>7,847.7</b>	<b>7,689.7</b>	<b>158.0</b>	<b>-</b>	<b>2,280.0</b>
저 수 지	374	278	88	8	4,438.5	4,357.8	80.7	-	804.2
양 수 장	122	51	46	25	868.6	866.3	2.3	-	400.5
양 배 수 장	-	-	-	-	-	-	-	-	-
배 수 장	2	-	-	2	-	-	-	-	-
보	258	149	100	9	1,185.2	1,166.6	18.6	-	831.6
집 수 압 거	82	47	28	7	808.9	755.5	53.4	-	169.6
관 정	197	170	27	-	546.5	543.5	3.0	-	74.1
기 타 시 설	-	-	-	-	-	-	-	-	-
<b>경 기 도</b>	<b>4,451</b>	<b>3,378</b>	<b>669</b>	<b>404</b>	<b>89,320.3</b>	<b>80,334.5</b>	<b>1,707.8</b>	<b>7,278.0</b>	<b>20,714.9</b>
저 수 지	430	399	14	17	39,156.9	38,175.9	981.0	-	672.3
양 수 장	512	220	57	235	18,342.3	18,164.6	177.7	-	16,904.3
양 배 수 장	7	3	1	3	6,609.6	6,386.9	222.7	-	54.0
배 수 장	25	2	2	21	2.0	2.0	-	-	-
보	1,311	1,026	177	108	8,852.8	8,667.4	185.4	-	1,213.8
집 수 압 거	389	294	75	20	4,440.9	4,302.7	138.2	-	1,007.1
관 정	1,777	1,434	343	-	4,637.8	4,635.0	2.8	-	863.4
기 타 시 설	-	-	-	-	7,278.0	-	-	7,278.0	-

# 답 면 적 현 황(계속)

## by Irrigation Facilities(Cont'd)

Area : ha

시 군 관 할 시 설 Facilities Operated by Si and Gun										Province
수 원 공 수 No. of Facilities				수 리 답 면 적 Irrigated Paddy Field Area				보조수원공 수해면적 Irrigated by Supplementary Facilities	Irrigation Facilities	
계 Total	주 Main	보 조 Supplementary	부 속 Auxiliary	계 Total	구 역 내 On Project Area	구 역 외 Out of Project Area	기 타 Others			
406	395	2	9	4,513.8	2,149.9	12.7	2,351.2	12.0	<b>Incheon-gwangveoksi</b>	
22	22	-	-	519.9	519.6	0.3	-	-	Reservoir	
28	18	1	9	430.7	427.3	3.4	-	10.0	Pumping Station	
-	-	-	-	-	-	-	-	-	Pumping & Drainage Station	
-	-	-	-	-	-	-	-	-	Drainage Station	
5	5	-	-	226.3	217.3	9.0	-	-	Weir	
40	39	1	-	83.0	83.0	-	-	2.0	Infiltration Gallery	
311	311	-	-	902.7	902.7	-	-	-	Tube Well	
-	-	-	-	2,351.2	-	-	2,351.2	-	Other Facilities	
390	309	81	-	3,742.6	3,653.7	88.9	-	316.7	<b>Gwangju-gwangveoksi</b>	
97	97	-	-	1,787.9	1,707.1	80.8	-	-	Reservoir	
44	39	5	-	801.2	801.2	-	-	48.0	Pumping Station	
-	-	-	-	-	-	-	-	-	Pumping & Drainage Station	
-	-	-	-	-	-	-	-	-	Drainage Station	
53	22	31	-	364.2	364.2	-	-	55.9	Weir	
19	12	7	-	244.8	242.8	2.0	-	98.1	Infiltration Gallery	
177	139	38	-	544.5	538.4	6.1	-	114.7	Tube Well	
-	-	-	-	-	-	-	-	-	Other Facilities	
619	568	47	4	2,246.7	2,246.7	-	-	215.5	<b>Daejeon-gwangveoksi</b>	
17	17	-	-	133.9	133.9	-	-	-	Reservoir	
25	20	1	4	269.9	269.9	-	-	21.6	Pumping Station	
-	-	-	-	-	-	-	-	-	Pumping & Drainage Station	
-	-	-	-	-	-	-	-	-	Drainage Station	
101	99	2	-	961.1	961.1	-	-	11.5	Weir	
18	6	12	-	36.5	36.5	-	-	81.9	Infiltration Gallery	
458	426	32	-	845.3	845.3	-	-	100.5	Tube Well	
-	-	-	-	-	-	-	-	-	Other Facilities	
805	665	107	33	4,433.7	4,275.7	158.0	-	407.5	<b>Ulsan-gwangveoksi</b>	
293	262	23	8	2,159.7	2,079.0	80.7	-	136.3	Reservoir	
72	46	8	18	307.8	305.5	2.3	-	38.8	Pumping Station	
-	-	-	-	-	-	-	-	-	Pumping & Drainage Station	
-	-	-	-	-	-	-	-	-	Drainage Station	
184	143	41	-	929.0	910.4	18.6	-	102.4	Weir	
65	44	14	7	490.7	437.3	53.4	-	74.3	Infiltration Gallery	
191	170	21	-	546.5	543.5	3.0	-	55.7	Tube Well	
-	-	-	-	-	-	-	-	-	Other Facilities	
3,741	3,228	482	31	30,005.4	22,064.9	662.5	7,278.0	1,663.6	<b>Gyeonggi-do</b>	
322	317	3	2	3,945.8	3,673.5	272.3	-	23.1	Reservoir	
208	174	17	17	2,982.9	2,910.2	72.7	-	57.0	Pumping Station	
2	1	1	-	65.0	65.0	-	-	54.0	Pumping & Drainage Station	
2	2	-	-	2.0	2.0	-	-	-	Drainage Station	
1,172	1,019	145	8	7,540.5	7,358.5	182.0	-	564.9	Weir	
336	281	51	4	3,553.4	3,420.7	132.7	-	305.0	Infiltration Gallery	
1,699	1,434	265	-	4,637.8	4,635.0	2.8	-	659.6	Tube Well	
-	-	-	-	7,278.0	-	-	7,278.0	-	Other Facilities	

## 4. 수 리 시 설 별 Paddy Field Area

면적 : 헥타아르

시도 및 시설별	농업기반공사관할시설 Facilities Operated by KARICO								
	수 원 공 수 No. of Facilities				수 리 답 면 적 Irrigated Paddy Field Area				보조수원공 수혜면적 Irrigated by Supple- mentary Facilities
	계 Total	주 Main	보 조 Supple- mentary	부 속 Auxiliary	계 Total	구 역 내 On Project Area	구 역 외 Out of Project Area	기 타 Others	
<b>인 천 광 역 시</b>	<b>53</b>	<b>11</b>	<b>21</b>	<b>21</b>	<b>7,229.3</b>	<b>6,793.8</b>	<b>435.5</b>	-	<b>358.1</b>
저 수 지	14	11	2	1	4,834.0	4,738.0	96.0	-	97.1
양 수 장	26	-	7	19	-	-	-	-	181.9
양 배 수 장	-	-	-	-	2,395.3	2,055.8	339.5	-	-
배 수 장	1	-	-	1	-	-	-	-	-
보	1	-	1	-	-	-	-	-	-
집 수 암 거	-	-	-	-	-	-	-	-	-
관 정	11	-	11	-	-	-	-	-	79.1
기 타 시 설	-	-	-	-	-	-	-	-	-
<b>광 주 광 역 시</b>	<b>107</b>	<b>13</b>	<b>87</b>	<b>7</b>	<b>5,402.2</b>	<b>5,402.2</b>	-	-	<b>3,967.3</b>
저 수 지	57	4	52	1	4,855.5	4,855.5	-	-	1,662.9
양 수 장	34	9	25	-	546.7	546.7	-	-	1,258.7
양 배 수 장	-	-	-	-	-	-	-	-	-
배 수 장	-	-	-	-	-	-	-	-	-
보	11	-	9	2	-	-	-	-	1,042.7
집 수 암 거	-	-	-	-	-	-	-	-	-
관 정	5	-	1	4	-	-	-	-	3.0
기 타 시 설	-	-	-	-	-	-	-	-	-
<b>대 전 광 역 시</b>	<b>24</b>	<b>4</b>	<b>17</b>	<b>3</b>	<b>452.4</b>	<b>452.4</b>	-	-	<b>158.7</b>
저 수 지	2	2	-	-	315.5	315.5	-	-	-
양 수 장	5	2	-	3	136.9	136.9	-	-	-
양 배 수 장	-	-	-	-	-	-	-	-	-
배 수 장	-	-	-	-	-	-	-	-	-
보	4	-	4	-	-	-	-	-	111.6
집 수 암 거	-	-	-	-	-	-	-	-	-
관 정	13	-	13	-	-	-	-	-	47.1
기 타 시 설	-	-	-	-	-	-	-	-	-
<b>울 산 광 역 시</b>	<b>230</b>	<b>30</b>	<b>182</b>	<b>18</b>	<b>3,414.0</b>	<b>3,414.0</b>	-	-	<b>1,872.5</b>
저 수 지	81	16	65	-	2,278.8	2,278.8	-	-	667.9
양 수 장	50	5	38	7	560.8	560.8	-	-	361.7
양 배 수 장	-	-	-	-	-	-	-	-	-
배 수 장	2	-	-	2	-	-	-	-	-
보	74	6	59	9	256.2	256.2	-	-	729.2
집 수 암 거	17	3	14	-	318.2	318.2	-	-	95.3
관 정	6	-	6	-	-	-	-	-	18.4
기 타 시 설	-	-	-	-	-	-	-	-	-
<b>경 기 도</b>	<b>710</b>	<b>150</b>	<b>187</b>	<b>373</b>	<b>59,314.9</b>	<b>58,269.6</b>	<b>1,045.3</b>	-	<b>19,051.3</b>
저 수 지	108	82	11	15	35,211.1	34,502.4	708.7	-	649.2
양 수 장	304	46	40	218	15,359.4	15,254.4	105.0	-	16,847.3
양 배 수 장	5	2	-	3	6,544.6	6,321.9	222.7	-	-
배 수 장	23	-	2	21	-	-	-	-	-
보	139	7	32	100	1,312.3	1,308.9	3.4	-	648.9
집 수 암 거	53	13	24	16	887.5	882.0	5.5	-	702.1
관 정	78	-	78	-	-	-	-	-	203.8
기 타 시 설	-	-	-	-	-	-	-	-	-

# 답 면 적 현 황(계속)

## by Irrigation Facilities(Cont'd)

Area : ha

답 면 적 Paddy Field Area	수리답율 (%) Percentage of Irrigated Paddy Field	한 발 빈 도 별 관 개 면 적 Irrigated Area by Frequency of Drought						Province Irrigation Facilities
		계 Total	평 년 Normal Years	3 년 3 Years	5 년 5 Years	7 년 7 Years	10년이상 Over 10 Years	
<b>17,926.0</b>	<b>65.5</b>	<b>11,743.1</b>	<b>2,916.4</b>	<b>765.9</b>	<b>855.4</b>	<b>1,836.6</b>	<b>5,368.8</b>	<b>Incheon-gwangyeoksi</b>
-	-	5,353.9	220.8	260.0	90.8	1,836.6	2,945.7	Reservoir
-	-	430.7	57.0	266.7	100.0	-	7.0	Pumping Station
-	-	2,395.3	-	-	-	-	2,395.3	Pumping & Drainage Station
-	-	-	-	-	-	-	-	Drainage Station
-	-	226.3	66.3	160.0	-	-	-	Weir
-	-	83.0	51.8	29.2	-	-	2.0	Infiltration Gallery
-	-	902.7	169.3	50.0	664.6	-	18.8	Tube Well
-	-	2,351.2	2,351.2	-	-	-	-	Other Facilities
<b>10,366.0</b>	<b>88.2</b>	<b>9,144.8</b>	<b>1,903.1</b>	<b>764.1</b>	<b>124.2</b>	<b>107.6</b>	<b>6,245.8</b>	<b>Gwangju-gwangyeoksi</b>
-	-	6,643.4	1,637.4	181.4	60.0	-	4,764.6	Reservoir
-	-	1,347.9	214.2	213.3	-	50.6	869.8	Pumping Station
-	-	-	-	-	-	-	-	Pumping & Drainage Station
-	-	-	-	-	-	-	-	Drainage Station
-	-	364.2	24.5	172.0	-	-	167.7	Weir
-	-	244.8	-	-	-	-	244.8	Infiltration Gallery
-	-	544.5	27.0	197.4	64.2	57.0	198.9	Tube Well
-	-	-	-	-	-	-	-	Other Facilities
<b>3,352.0</b>	<b>80.5</b>	<b>2,699.1</b>	<b>880.5</b>	<b>453.5</b>	<b>355.1</b>	<b>47.5</b>	<b>962.5</b>	<b>Daejeon-gwangyeoksi</b>
-	-	449.4	78.4	12.7	-	-	358.3	Reservoir
-	-	406.8	30.2	74.4	-	47.5	254.7	Pumping Station
-	-	-	-	-	-	-	-	Pumping & Drainage Station
-	-	-	-	-	-	-	-	Drainage Station
-	-	961.1	727.3	108.5	13.8	-	111.5	Weir
-	-	36.5	8.8	4.0	-	-	23.7	Infiltration Gallery
-	-	845.3	35.8	253.9	341.3	-	214.3	Tube Well
-	-	-	-	-	-	-	-	Other Facilities
<b>9,615.0</b>	<b>81.6</b>	<b>7,847.7</b>	<b>2,506.0</b>	<b>406.2</b>	<b>541.8</b>	<b>372.6</b>	<b>4,021.1</b>	<b>Ulsan-gwangyeoksi</b>
-	-	4,438.5	1,975.8	170.8	233.3	94.1	1,964.5	Reservoir
-	-	868.6	35.0	22.7	76.2	206.1	528.6	Pumping Station
-	-	-	-	-	-	-	-	Pumping & Drainage Station
-	-	-	-	-	-	-	-	Drainage Station
-	-	1,185.2	223.2	172.7	51.0	52.4	685.9	Weir
-	-	808.9	208.0	15.0	23.3	20.0	542.6	Infiltration Gallery
-	-	546.5	64.0	25.0	158.0	-	299.5	Tube Well
-	-	-	-	-	-	-	-	Other Facilities
<b>126,908.0</b>	<b>70.3</b>	<b>89,320.3</b>	<b>19,018.3</b>	<b>15,815.5</b>	<b>5,730.0</b>	<b>16,889.9</b>	<b>31,866.6</b>	<b>Gyeonggi-do</b>
-	-	39,156.9	4,286.2	9,147.9	3,125.1	13,568.3	9,029.4	Reservoir
-	-	18,342.3	1,386.5	2,089.2	231.8	2,715.5	11,919.3	Pumping Station
-	-	6,609.6	257.8	-	-	-	6,351.8	Pumping & Drainage Station
-	-	2.0	-	-	-	-	2.0	Drainage Station
-	-	8,852.8	2,767.2	2,047.3	1,048.6	458.0	2,531.7	Weir
-	-	4,440.9	1,564.6	1,720.4	166.0	62.0	927.9	Infiltration Gallery
-	-	4,637.8	2,119.7	810.7	583.6	73.1	1,050.7	Tube Well
-	-	7,278.0	6,636.3	-	574.9	13.0	53.8	Other Facilities

## 4. 수 리 시 설 별 Paddy Field Area

면적 : 헥타아르

시도 및 시설별	합 계 Total								
	수 원 공 수 No. of Facilities				수 리 답 면 적 Irrigated Paddy Field Area				보조수원공 수혜면적 Irrigated by Supple- mentary Facilities
	계 Total	주 Main	보 조 Supple- mentary	부 속 Auxiliary	계 Total	구 역 내 On Project Area	구 역 외 Out of Project Area	기 타 Others	
<b>강 원 도</b>	<b>6,311</b>	<b>2,563</b>	<b>3,641</b>	<b>107</b>	<b>39,302.1</b>	<b>38,458.9</b>	<b>231.0</b>	<b>612.2</b>	<b>14,974.2</b>
저 수 지	342	315	23	4	13,534.9	13,404.2	130.7	-	305.9
양 수 장	326	173	136	17	4,256.2	4,226.8	29.4	-	3,051.7
양 배 수 장	-	-	-	-	-	-	-	-	-
배 수 장	10	-	2	8	-	-	-	-	114.0
보	4,024	1,376	2,573	75	18,150.8	18,079.9	70.9	-	8,828.6
집 수 압 거	108	33	72	3	535.3	535.3	-	-	581.0
관 정	1,501	666	835	-	2,212.7	2,212.7	-	-	2,093.0
기 타 시 설	-	-	-	-	612.2	-	-	612.2	-
<b>충 청 북 도</b>	<b>4,338</b>	<b>3,079</b>	<b>738</b>	<b>521</b>	<b>50,070.4</b>	<b>45,725.9</b>	<b>389.1</b>	<b>3,955.4</b>	<b>7,636.0</b>
저 수 지	808	727	63	18	27,948.7	27,774.8	173.9	-	632.8
양 수 장	397	214	117	66	6,457.6	6,439.2	18.4	-	3,380.9
양 배 수 장	5	1	3	1	150.9	150.9	-	-	360.0
배 수 장	18	-	4	14	-	-	-	-	42.1
보	2,011	1,353	269	389	8,409.9	8,298.9	111.0	-	2,376.9
집 수 압 거	262	144	96	22	1,280.4	1,209.7	70.7	-	498.6
관 정	837	640	186	11	1,867.5	1,852.4	15.1	-	344.7
기 타 시 설	-	-	-	-	3,955.4	-	-	3,955.4	-
<b>충 청 남 도</b>	<b>6,227</b>	<b>4,595</b>	<b>889</b>	<b>743</b>	<b>144,313.9</b>	<b>128,831.9</b>	<b>1,294.3</b>	<b>14,187.7</b>	<b>19,053.1</b>
저 수 지	962	913	39	10	91,297.2	90,385.4	911.8	-	654.0
양 수 장	780	348	135	297	16,386.9	16,266.1	120.8	-	13,001.9
양 배 수 장	4	4	-	-	3,403.3	3,399.8	3.5	-	-
배 수 장	108	-	22	86	-	-	-	-	941.3
보	1,651	1,108	280	263	10,499.3	10,272.5	226.8	-	2,901.3
집 수 압 거	516	333	97	86	2,806.4	2,780.4	26.0	-	699.3
관 정	2,206	1,889	316	1	5,733.1	5,727.7	5.4	-	855.3
기 타 시 설	-	-	-	-	14,187.7	-	-	14,187.7	-
<b>전 라 북 도</b>	<b>6,577</b>	<b>4,983</b>	<b>669</b>	<b>925</b>	<b>124,233.1</b>	<b>121,150.8</b>	<b>2,204.8</b>	<b>877.5</b>	<b>33,401.6</b>
저 수 지	2,275	2,112	106	57	98,072.0	96,453.6	1,618.4	-	6,078.3
양 수 장	593	177	111	305	5,275.0	5,240.3	34.7	-	12,016.8
양 배 수 장	11	-	8	3	7,721.9	7,588.9	133.0	-	1,485.0
배 수 장	33	3	2	28	3.0	3.0	-	-	-
보	1,380	693	171	516	6,065.4	5,701.9	363.5	-	12,800.2
집 수 압 거	258	210	41	7	857.0	801.8	55.2	-	476.6
관 정	2,027	1,788	230	9	5,361.3	5,361.3	-	-	544.7
기 타 시 설	-	-	-	-	877.5	-	-	877.5	-

# 답 면 적 현 황(계속)

## by Irrigation Facilities(Cont'd)

Area : ha

시 군 관 할 시 설 Facilities Operated by Si and Gun										Province Irrigation Facilities
수 원 공 수 No. of Facilities				수 리 답 면 적 Irrigated Paddy Field Area				보조수원공 수혜면적 Irrigated by Supple- mentary Facilities		
계 Total	주 Main	보 조 Supple- mentary	부 속 Auxiliary	계 Total	구 역 내 On Project Area	구 역 외 Out of Project Area	기 타 Others			
<b>5,826</b>	<b>2,467</b>	<b>3,347</b>	<b>12</b>	<b>25,151.9</b>	<b>24,532.5</b>	<b>7.2</b>	<b>612.2</b>	<b>10,802.3</b>	<b>Gangwon-do</b>	
269	253	16	-	2,885.0	2,885.0	-	-	50.7	Reservoir	
243	159	78	6	3,125.0	3,125.0	-	-	982.6	Pumping Station	
-	-	-	-	-	-	-	-	-	Pumping & Drainage Station	
3	-	2	1	-	-	-	-	114.0	Drainage Station	
3,862	1,356	2,501	5	15,781.7	15,774.5	7.2	-	7,610.4	Weir	
97	33	64	-	535.3	535.3	-	-	423.5	Infiltration Gallery	
1,352	666	686	-	2,212.7	2,212.7	-	-	1,621.1	Tube Well	
-	-	-	-	612.2	-	-	612.2	-	Other Facilities	
<b>3,280</b>	<b>2,902</b>	<b>340</b>	<b>38</b>	<b>21,071.5</b>	<b>16,791.3</b>	<b>324.8</b>	<b>3,955.4</b>	<b>919.9</b>	<b>Chungcheongbuk-do</b>	
621	616	5	-	4,269.1	4,141.1	128.0	-	17.3	Reservoir	
206	159	25	22	1,592.4	1,592.4	-	-	209.1	Pumping Station	
-	-	-	-	-	-	-	-	-	Pumping & Drainage Station	
2	-	2	-	-	-	-	-	42.1	Drainage Station	
1,459	1,344	104	11	8,151.0	8,040.0	111.0	-	255.4	Weir	
216	143	68	5	1,236.1	1,165.4	70.7	-	199.2	Infiltration Gallery	
776	640	136	-	1,867.5	1,852.4	15.1	-	196.8	Tube Well	
-	-	-	-	3,955.4	-	-	3,955.4	-	Other Facilities	
<b>4,909</b>	<b>4,317</b>	<b>457</b>	<b>135</b>	<b>55,094.1</b>	<b>40,498.2</b>	<b>408.2</b>	<b>14,187.7</b>	<b>1,836.6</b>	<b>Chungcheongnam-do</b>	
748	741	3	4	19,499.7	19,397.3	102.4	-	24.3	Reservoir	
313	271	25	17	4,019.0	3,969.3	49.7	-	327.6	Pumping Station	
-	-	-	-	-	-	-	-	-	Pumping & Drainage Station	
4	-	2	2	-	-	-	-	120.3	Drainage Station	
1,248	1,085	118	46	8,983.4	8,758.7	224.7	-	212.9	Weir	
481	331	83	67	2,671.2	2,645.2	26.0	-	511.3	Infiltration Gallery	
2,115	1,889	226	-	5,733.1	5,727.7	5.4	-	640.2	Tube Well	
-	-	-	-	14,187.7	-	-	14,187.7	-	Other Facilities	
<b>4,972</b>	<b>4,721</b>	<b>242</b>	<b>9</b>	<b>29,661.1</b>	<b>27,373.7</b>	<b>1,409.9</b>	<b>877.5</b>	<b>758.3</b>	<b>Jeollabuk-do</b>	
1,896	1,887	9	-	15,247.6	14,285.9	961.7	-	39.0	Reservoir	
174	163	10	1	2,116.6	2,087.1	29.5	-	162.6	Pumping Station	
-	-	-	-	-	-	-	-	-	Pumping & Drainage Station	
4	3	1	-	3.0	3.0	-	-	-	Drainage Station	
783	671	104	8	5,318.5	4,955.0	363.5	-	295.1	Weir	
233	209	24	-	736.6	681.4	55.2	-	88.9	Infiltration Gallery	
1,882	1,788	94	-	5,361.3	5,361.3	-	-	172.7	Tube Well	
-	-	-	-	877.5	-	-	877.5	-	Other Facilities	



## 4. 수 리 시 설 별 Paddy Field Area

면적 : 헥타아르

시도 및 시설별	농업기반공사관할시설 Facilities Operated by KARICO								
	수 원 공 수 No. of Facilities				수 리 답 면 적 Irrigated Paddy Field Area				보조수원공 수혜면적 Irrigated by Supple- mentary Facilities
	계 Total	주 Main	보 조 Supple- mentary	부 속 Auxiliary	계 Total	구 역 내 On Project Area	구 역 외 Out of Project Area	기 타 Others	
<b>강 원 도</b>	<b>485</b>	<b>96</b>	<b>294</b>	<b>96</b>	<b>14,150.2</b>	<b>13,926.4</b>	<b>223.8</b>	-	<b>4,171.9</b>
저 수 지	73	62	7	4	10,649.9	10,519.2	130.7	-	255.2
양 수 장	83	14	58	11	1,131.2	1,101.8	29.4	-	2,069.1
양 배 수 장	-	-	-	-	-	-	-	-	-
배 수 장	7	-	-	7	-	-	-	-	-
보	162	20	72	70	2,369.1	2,305.4	63.7	-	1,218.2
집 수 압 거	11	-	8	3	-	-	-	-	157.5
관 정	149	-	149	-	-	-	-	-	471.9
기 타 시 설	-	-	-	-	-	-	-	-	-
<b>총 청 북 도</b>	<b>1,058</b>	<b>177</b>	<b>398</b>	<b>483</b>	<b>28,998.9</b>	<b>28,934.6</b>	<b>64.3</b>	-	<b>6,716.1</b>
저 수 지	187	111	58	18	23,679.6	23,633.7	45.9	-	615.5
양 수 장	191	55	92	44	4,865.2	4,846.8	18.4	-	3,171.8
양 배 수 장	5	1	3	1	150.9	150.9	-	-	360.0
배 수 장	16	-	2	14	-	-	-	-	-
보	552	9	165	378	258.9	258.9	-	-	2,121.5
집 수 압 거	46	1	28	17	44.3	44.3	-	-	299.4
관 정	61	-	50	11	-	-	-	-	147.9
기 타 시 설	-	-	-	-	-	-	-	-	-
<b>총 청 남 도</b>	<b>1,318</b>	<b>278</b>	<b>432</b>	<b>608</b>	<b>89,219.8</b>	<b>88,333.7</b>	<b>886.1</b>	-	<b>17,216.5</b>
저 수 지	214	172	36	6	71,797.5	70,988.1	809.4	-	629.7
양 수 장	467	77	110	280	12,367.9	12,296.8	71.1	-	12,674.3
양 배 수 장	4	4	-	-	3,403.3	3,399.8	3.5	-	-
배 수 장	104	-	20	84	-	-	-	-	821.0
보	403	23	162	218	1,515.9	1,513.8	2.1	-	2,688.4
집 수 압 거	35	2	14	19	135.2	135.2	-	-	188.0
관 정	91	-	90	1	-	-	-	-	215.1
기 타 시 설	-	-	-	-	-	-	-	-	-
<b>전 라 북 도</b>	<b>1,605</b>	<b>262</b>	<b>427</b>	<b>916</b>	<b>94,572.0</b>	<b>93,777.1</b>	<b>794.9</b>	-	<b>32,643.3</b>
저 수 지	379	225	97	57	82,824.4	82,167.7	656.7	-	6,039.3
양 수 장	419	14	101	304	3,158.4	3,153.2	5.2	-	11,854.2
양 배 수 장	11	-	8	3	7,721.9	7,588.9	133.0	-	1,485.0
배 수 장	29	-	1	28	-	-	-	-	-
보	597	22	67	508	746.9	746.9	-	-	12,505.1
집 수 압 거	25	1	17	7	120.4	120.4	-	-	387.7
관 정	145	-	136	9	-	-	-	-	372.0
기 타 시 설	-	-	-	-	-	-	-	-	-

# 답 면 적 현 황(계속)

## by Irrigation Facilities(Cont'd)

Area : ha

답 면 적 Paddy Field Area	수리답율 (%) Percentage of Irrigated Paddy Field	한 발 빈 도 별 관 개 면 적 Irrigated Area by Frequency of Drought						Province Irrigation Facilities
		계 Total	평 년 Normal Years	3 년 3 Years	5 년 5 Years	7 년 7 Years	10년이상 Over 10 Years	
<b>50,098.0</b>	<b>78.4</b>	<b>39,302.1</b>	<b>7,384.5</b>	<b>3,017.7</b>	<b>4,978.5</b>	<b>2,826.2</b>	<b>21,095.2</b>	<b>Gangwon-do</b>
-	-	13,534.9	1,495.6	340.1	1,352.5	442.9	9,903.8	Reservoir
-	-	4,256.2	131.5	236.1	385.2	355.2	3,148.2	Pumping Station
-	-	-	-	-	-	-	-	Pumping & Drainage Station
-	-	-	-	-	-	-	-	Drainage Station
-	-	18,150.8	5,123.9	2,128.4	1,605.8	1,906.8	7,385.9	Weir
-	-	535.3	35.7	223.4	53.4	98.6	124.2	Infiltration Gallery
-	-	2,212.7	55.0	89.7	1,581.6	22.7	463.7	Tube Well
-	-	612.2	542.8	-	-	-	69.4	Other Facilities
<b>64,484.0</b>	<b>77.6</b>	<b>50,070.4</b>	<b>11,185.4</b>	<b>6,841.0</b>	<b>3,469.6</b>	<b>1,627.3</b>	<b>26,947.1</b>	<b>Chungcheongbuk-do</b>
-	-	27,948.7	3,699.0	3,303.7	1,892.0	799.3	18,254.7	Reservoir
-	-	6,457.6	630.7	191.8	118.2	112.9	5,404.0	Pumping Station
-	-	150.9	-	-	-	-	150.9	Pumping & Drainage Station
-	-	-	-	-	-	-	-	Drainage Station
-	-	8,409.9	2,454.6	2,131.5	904.4	663.4	2,256.0	Weir
-	-	1,280.4	537.1	334.4	149.3	51.7	207.9	Infiltration Gallery
-	-	1,867.5	128.0	746.6	319.3	-	673.6	Tube Well
-	-	3,955.4	3,736.0	133.0	86.4	-	-	Other Facilities
<b>187,268.0</b>	<b>77.0</b>	<b>144,313.9</b>	<b>28,205.2</b>	<b>25,283.5</b>	<b>10,355.0</b>	<b>5,855.3</b>	<b>74,614.9</b>	<b>Chungcheongnam-do</b>
-	-	91,297.2	7,224.9	15,828.3	7,842.2	5,305.4	55,096.4	Reservoir
-	-	16,386.9	1,102.5	1,206.1	1,137.9	313.8	12,626.6	Pumping Station
-	-	3,403.3	-	-	-	56.5	3,346.8	Pumping & Drainage Station
-	-	-	-	-	-	-	-	Drainage Station
-	-	10,499.3	4,014.7	4,562.6	237.6	117.1	1,567.3	Weir
-	-	2,806.4	859.0	1,432.1	12.3	47.1	455.9	Infiltration Gallery
-	-	5,733.1	869.6	2,208.0	1,125.0	8.6	1,521.9	Tube Well
-	-	14,187.7	14,134.5	46.4	-	6.8	-	Other Facilities
<b>163,536.0</b>	<b>75.9</b>	<b>124,233.1</b>	<b>28,886.9</b>	<b>23,477.0</b>	<b>4,551.4</b>	<b>11,019.8</b>	<b>56,298.0</b>	<b>Jeollabuk-do</b>
-	-	98,072.0	24,608.8	18,585.4	2,304.4	1,911.4	50,662.0	Reservoir
-	-	5,215.0	647.4	1,127.4	462.0	915.1	2,123.1	Pumping Station
-	-	7,721.9	-	-	-	7,721.9	-	Pumping & Drainage Station
-	-	3.0	3.0	-	-	-	-	Drainage Station
-	-	6,065.4	2,345.5	1,116.5	345.3	161.9	2,096.2	Weir
-	-	857.0	304.0	199.6	113.0	8.5	231.9	Infiltration Gallery
-	-	5,361.3	564.2	1,984.6	1,326.7	301.0	1,184.8	Tube Well
-	-	877.5	414.0	463.5	-	-	-	Other Facilities

## 4. 수 리 시 설 별 Paddy Field Area

면적 : 헥타아르

시도 및 시설별	합 계 Total								
	수 원 공 수 No. of Facilities				수 리 답 면 적 Irrigated Paddy Field Area				보조수원공 수혜면적 Irrigated by Supple- mentary Facilities
	계 Total	주 Main	보 조 Supple- mentary	부 속 Auxiliary	계 Total	구 역 내 On Project Area	구 역 외 Out of Project Area	기 타 Others	
<b>전 라 남 도</b>	<b>9,628</b>	<b>6,904</b>	<b>1,880</b>	<b>844</b>	<b>155,512.7</b>	<b>143,327.3</b>	<b>1,129.9</b>	<b>11,055.5</b>	<b>37,951.3</b>
저 수 지	3,241	2,746	480	15	103,858.3	103,245.0	613.3	-	11,872.2
양 수 장	747	225	285	237	20,448.9	20,189.7	259.2	-	10,678.8
양 배 수 장	2	1	-	1	158.6	158.6	-	-	-
배 수 장	62	3	36	23	164.9	164.9	-	-	4,970.0
보	1,690	709	460	521	9,186.9	8,942.1	244.8	-	8,589.7
집 수 압 거	403	223	152	28	1,641.5	1,635.9	5.6	-	668.7
관 정	3,483	2,997	467	19	8,998.1	8,991.1	7.0	-	1,171.9
기 타 시 설	-	-	-	-	11,055.5	-	-	11,055.5	-
<b>경 상 북 도</b>	<b>15,444</b>	<b>8,153</b>	<b>6,713</b>	<b>578</b>	<b>132,534.8</b>	<b>128,643.9</b>	<b>1,475.8</b>	<b>2,415.1</b>	<b>35,075.3</b>
저 수 지	5,620	3,898	1,673	49	70,277.7	69,807.2	470.5	-	8,542.1
양 수 장	1,503	616	676	211	26,341.5	25,662.8	678.7	-	8,823.9
양 배 수 장	5	1	2	2	5.0	5.0	-	-	91.3
배 수 장	67	12	22	33	250.1	250.1	-	-	1,044.2
보	3,113	1,913	1,014	186	24,233.4	23,917.9	315.5	-	6,339.5
집 수 압 거	656	243	335	78	4,030.5	4,019.4	11.1	-	2,804.7
관 정	4,480	1,470	2,991	19	4,981.5	4,981.5	-	-	7,429.6
기 타 시 설	-	-	-	-	2,415.1	-	-	2,415.1	-
<b>경 상 남 도</b>	<b>10,948</b>	<b>6,859</b>	<b>3,174</b>	<b>915</b>	<b>100,622.4</b>	<b>98,493.3</b>	<b>1,177.6</b>	<b>951.5</b>	<b>25,167.6</b>
저 수 지	3,257	2,899	313	45	52,543.0	51,797.6	745.4	-	3,382.0
양 수 장	843	385	289	169	17,218.8	17,154.3	64.5	-	4,084.6
양 배 수 장	79	54	19	6	8,831.7	8,765.6	66.1	-	2,729.7
배 수 장	203	34	60	109	888.4	888.4	-	-	5,467.0
보	2,613	1,284	841	488	13,146.0	12,899.4	246.6	-	4,859.7
집 수 압 거	829	297	450	82	1,605.4	1,553.2	52.2	-	1,756.4
관 정	3,124	1,906	1,202	16	5,437.6	5,434.8	2.8	-	2,888.2
기 타 시 설	-	-	-	-	951.5	-	-	951.5	-
<b>제 주 도</b>	<b>55</b>	<b>47</b>	<b>8</b>	<b>-</b>	<b>117.4</b>	<b>117.4</b>	<b>-</b>	<b>-</b>	<b>25.0</b>
저 수 지	4	3	1	-	8.0	8.0	-	-	2.0
양 수 장	2	2	-	-	25.0	25.0	-	-	-
양 배 수 장	-	-	-	-	-	-	-	-	-
배 수 장	-	-	-	-	-	-	-	-	-
보	2	2	-	-	-	-	-	-	-
집 수 압 거	-	-	-	-	-	-	-	-	-
관 정	47	40	7	-	84.4	84.4	-	-	23.0
기 타 시 설	-	-	-	-	-	-	-	-	-

# 답 면 적 현 황(계속)

## by Irrigation Facilities(Cont'd)

Area : ha

시 군 관 할 시 설 Facilities Operated by Si and Gun									Province
수 원 공 수 No. of Facilities				수 리 답 면 적 Irrigated Paddy Field Area				보 조 수 원 공 수 헤 면 적 Irrigated by Supplementary Facilities	
계 Total	주 Main	보 조 Supplementary	부 속 Auxiliary	계 Total	구 역 내 On Project Area	구 역 외 Out of Project Area	기 타 Others		
<b>7,132</b>	<b>6,281</b>	<b>729</b>	<b>122</b>	<b>65,320.3</b>	<b>53,406.2</b>	<b>858.6</b>	<b>11,055.5</b>	<b>3,368.5</b>	<b>Jeollanam-do</b>
2,258	2,244	14	-	31,861.0	31,389.8	471.2	-	105.7	Reservoir
240	144	40	56	4,176.0	4,031.3	144.7	-	756.7	Pumping Station
1	-	-	1	-	-	-	-	-	Pumping & Drainage Station
12	2	9	1	139.0	139.0	-	-	230.0	Drainage Station
902	677	185	40	7,463.5	7,233.4	230.1	-	808.6	Weir
387	221	142	24	1,636.0	1,630.4	5.6	-	519.7	Infiltration Gallery
3,332	2,993	339	-	8,989.3	8,982.3	7.0	-	947.8	Tube Well
-	-	-	-	11,055.5	-	-	11,055.5	-	Other Facilities
<b>13,224</b>	<b>7,611</b>	<b>5,469</b>	<b>144</b>	<b>69,817.8</b>	<b>66,767.5</b>	<b>635.2</b>	<b>2,415.1</b>	<b>20,432.3</b>	<b>Gyeongsangbuk-do</b>
4,988	3,626	1,361	1	30,866.6	30,637.1	229.5	-	4,887.8	Reservoir
929	459	396	74	7,081.7	7,001.7	80.0	-	3,376.8	Pumping Station
1	1	-	-	5.0	5.0	-	-	-	Pumping & Drainage Station
14	7	4	3	121.0	121.0	-	-	126.3	Drainage Station
2,598	1,812	763	23	20,737.4	20,422.8	314.6	-	3,768.5	Weir
518	236	239	43	3,609.5	3,598.4	11.1	-	1,744.0	Infiltration Gallery
4,176	1,470	2,706	-	4,981.5	4,981.5	-	-	6,528.9	Tube Well
-	-	-	-	2,415.1	-	-	2,415.1	-	Other Facilities
<b>8,972</b>	<b>6,355</b>	<b>2,452</b>	<b>165</b>	<b>44,212.8</b>	<b>42,251.4</b>	<b>1,009.9</b>	<b>951.5</b>	<b>8,259.9</b>	<b>Gyeongsangnam-do</b>
2,718	2,600	112	6	21,207.5	20,527.0	680.5	-	488.7	Reservoir
473	270	148	55	2,966.2	2,938.4	27.8	-	1,181.5	Pumping Station
20	18	2	-	289.6	289.6	-	-	11.7	Pumping & Drainage Station
27	22	4	1	465.5	465.5	-	-	40.0	Drainage Station
1,963	1,258	671	34	11,409.3	11,162.7	246.6	-	2,538.4	Weir
778	296	414	68	1,549.8	1,497.6	52.2	-	1,430.9	Infiltration Gallery
2,993	1,891	1,101	1	5,373.4	5,370.6	2.8	-	2,568.7	Tube Well
-	-	-	-	951.5	-	-	951.5	-	Other Facilities
<b>39</b>	<b>37</b>	<b>2</b>	<b>-</b>	<b>87.4</b>	<b>87.4</b>	<b>-</b>	<b>-</b>	<b>5.0</b>	<b>Jeju-do</b>
1	-	1	-	-	-	-	-	2.0	Reservoir
1	1	-	-	3.0	3.0	-	-	-	Pumping Station
-	-	-	-	-	-	-	-	-	Pumping & Drainage Station
-	-	-	-	-	-	-	-	-	Drainage Station
2	2	-	-	-	-	-	-	-	Weir
-	-	-	-	-	-	-	-	-	Infiltration Gallery
35	34	1	-	84.4	84.4	-	-	3.0	Tube Well
-	-	-	-	-	-	-	-	-	Other Facilities

## 4. 수 리 시 설 별 Paddy Field Area

면적 : 헥타아르

시도 및 시설별	농업기반공사관할시설 Facilities Operated by KARICO								
	수 원 공 수 No. of Facilities				수 리 담 면 적 Irrigated Paddy Field Area				보조수원공 수해면적 Irrigated by Supple- mentary Facilities
	계 Total	주 Main	보 조 Supple- mentary	부 속 Auxiliary	계 Total	구 역 내 On Project Area	구 역 외 Out of Project Area	기 타 Others	
<b>전 라 남 도</b>	<b>2,496</b>	<b>623</b>	<b>1,151</b>	<b>722</b>	<b>90,192.4</b>	<b>89,921.1</b>	<b>271.3</b>	-	<b>34,582.8</b>
저 수 지	983	502	466	15	71,997.3	71,855.2	142.1	-	11,766.5
양 수 장	507	81	245	181	16,272.9	16,158.4	114.5	-	9,922.1
양 배 수 장	1	1	-	-	158.6	158.6	-	-	-
배 수 장	50	1	27	22	25.9	25.9	-	-	4,740.0
보	788	32	275	481	1,723.4	1,708.7	14.7	-	7,781.1
집 수 압 거	16	2	10	4	5.5	5.5	-	-	149.0
관 정	151	4	128	19	8.8	8.8	-	-	224.1
기 타 시 설	-	-	-	-	-	-	-	-	-
<b>경 상 북 도</b>	<b>2,220</b>	<b>542</b>	<b>1,244</b>	<b>434</b>	<b>62,717.0</b>	<b>61,876.4</b>	<b>840.6</b>	-	<b>14,643.0</b>
저 수 지	632	272	312	48	39,411.1	39,170.1	241.0	-	3,654.3
양 수 장	574	157	280	137	19,259.8	18,661.1	598.7	-	5,447.1
양 배 수 장	4	-	2	2	-	-	-	-	91.3
배 수 장	53	5	18	30	129.1	129.1	-	-	917.9
보	515	101	251	163	3,496.0	3,495.1	-	-	2,571.0
집 수 압 거	138	7	96	35	421.0	421.0	-	-	1,060.7
관 정	304	-	285	19	-	-	-	-	900.7
기 타 시 설	-	-	-	-	-	-	-	-	-
<b>경 상 남 도</b>	<b>1,976</b>	<b>504</b>	<b>722</b>	<b>750</b>	<b>56,409.6</b>	<b>56,241.9</b>	<b>167.7</b>	-	<b>16,907.7</b>
저 수 지	539	299	201	39	31,335.5	31,270.6	64.9	-	2,893.3
양 수 장	370	115	141	114	14,252.6	14,215.9	36.7	-	2,903.1
양 배 수 장	59	36	17	6	8,542.1	8,478.0	66.1	-	2,718.0
배 수 장	176	12	56	108	422.9	422.9	-	-	5,427.0
보	650	26	170	454	1,736.7	1,736.7	-	-	2,321.3
집 수 압 거	51	1	36	14	55.6	55.6	-	-	325.5
관 정	131	15	101	15	64.2	64.2	-	-	319.5
기 타 시 설	-	-	-	-	-	-	-	-	-
<b>제 주 도</b>	<b>16</b>	<b>10</b>	<b>6</b>	<b>-</b>	<b>30.0</b>	<b>30.0</b>	<b>-</b>	<b>-</b>	<b>20.0</b>
저 수 지	3	3	-	-	8.0	8.0	-	-	-
양 수 장	1	1	-	-	22.0	22.0	-	-	-
양 배 수 장	-	-	-	-	-	-	-	-	-
배 수 장	-	-	-	-	-	-	-	-	-
보	-	-	-	-	-	-	-	-	-
집 수 압 거	-	-	-	-	-	-	-	-	-
관 정	12	6	6	-	-	-	-	-	20.0
기 타 시 설	-	-	-	-	-	-	-	-	-

# 답 면 적 현 황(계속)

## by Irrigation Facilities(Cont'd)

Area : ha

답 면 적 Paddy Field Area	수리답율 (%) Percentage of Irrigated Paddy Field	한 발 빈 도 별 관 개 면 적 Irrigated Area by Frequency of Drought						Province Irrigation Facilities
		계 Total	평 년 Normal Years	3 년 3 Years	5 년 5 Years	7 년 7 Years	10년이상 Over 10 Years	
<b>221,455.0</b>	<b>70.2</b>	<b>155,512.7</b>	<b>49,818.6</b>	<b>18,080.4</b>	<b>7,377.3</b>	<b>2,002.6</b>	<b>78,233.8</b>	<b>Jeollanam-do</b>
-	-	103,858.3	33,894.0	13,191.1	5,052.9	1,554.5	50,165.8	Reservoir
-	-	20,448.9	1,869.9	1,247.5	151.7	233.1	16,946.7	Pumping Station
-	-	158.6	-	-	158.6	-	-	Pumping & Drainage Station
-	-	164.9	139.0	-	25.9	-	-	Drainage Station
-	-	9,186.9	2,968.0	1,740.0	275.6	133.5	4,069.8	Weir
-	-	1,641.5	237.4	215.5	35.1	61.8	1,091.7	Infiltration Gallery
-	-	8,998.1	440.3	1,040.4	1,677.5	19.7	5,820.2	Tube Well
-	-	11,055.5	10,270.0	645.9	-	-	139.6	Other Facilities
<b>158,191.0</b>	<b>83.7</b>	<b>132,534.8</b>	<b>31,501.4</b>	<b>18,887.5</b>	<b>5,107.2</b>	<b>8,670.8</b>	<b>68,367.9</b>	<b>Gyeongsangbuk-do</b>
-	-	70,277.7	22,081.7	8,810.7	3,112.8	6,363.7	29,908.8	Reservoir
-	-	26,341.5	1,361.1	2,011.9	244.8	234.6	22,489.1	Pumping Station
-	-	5.0	-	-	-	-	5.0	Pumping & Drainage Station
-	-	250.1	99.0	-	19.0	-	132.1	Drainage Station
-	-	24,233.4	5,147.0	5,881.3	1,085.8	1,810.9	10,308.4	Weir
-	-	4,030.5	879.9	892.6	140.8	179.4	1,937.8	Infiltration Gallery
-	-	4,981.5	197.3	1,291.0	504.0	82.2	2,907.0	Tube Well
-	-	2,415.1	1,735.4	-	-	-	679.7	Other Facilities
<b>118,548.0</b>	<b>84.8</b>	<b>100,622.4</b>	<b>30,993.1</b>	<b>8,421.9</b>	<b>8,626.1</b>	<b>6,775.3</b>	<b>45,806.0</b>	<b>Gyeongsangnam-do</b>
-	-	52,543.0	22,629.7	5,615.7	3,894.3	622.2	19,781.1	Reservoir
-	-	17,218.8	1,086.7	175.3	640.9	2,852.9	12,463.0	Pumping Station
-	-	8,831.7	700.7	36.8	52.8	1,100.6	6,940.8	Pumping & Drainage Station
-	-	888.4	149.1	381.4	256.9	-	101.0	Drainage Station
-	-	13,146.0	4,220.2	1,410.5	1,651.3	2,081.0	3,783.0	Weir
-	-	1,605.4	674.5	230.1	127.5	59.0	514.3	Infiltration Gallery
-	-	5,437.6	634.0	572.1	1,992.5	59.6	2,179.4	Tube Well
-	-	951.5	898.2	-	9.9	-	43.4	Other Facilities
<b>194.0</b>	<b>60.5</b>	<b>117.4</b>	<b>8.0</b>	<b>-</b>	<b>-</b>	<b>-</b>	<b>109.4</b>	<b>Jeju-do</b>
-	-	8.0	8.0	-	-	-	-	Reservoir
-	-	25.0	-	-	-	-	25.0	Pumping Station
-	-	-	-	-	-	-	-	Pumping & Drainage Station
-	-	-	-	-	-	-	-	Drainage Station
-	-	-	-	-	-	-	-	Weir
-	-	-	-	-	-	-	-	Infiltration Gallery
-	-	84.4	-	-	-	-	84.4	Tube Well
-	-	-	-	-	-	-	-	Other Facilities

## 4. 수 리 시 설 별 Paddy Field Area

면적 : 헥타아르      나. 시군별 By Si and Gun

시군 및 시설별	합 계 Total								
	수 원 공 수 No. of Facilities				수 리 답 면 적 Irrigated Paddy Field Area				보조수원공 수혜면적 Irrigated by Supple- mentary Facilities
	계 Total	주 Main	보 조 Supple- mentary	부 속 Auxiliary	계 Total	구 역 내 On Project Area	구 역 외 Out of Project Area	기 타 Others	
<b>총 계</b>	<b>67,582</b>	<b>43,121</b>	<b>19,251</b>	<b>5,210</b>	<b>881,228.2</b>	<b>827,087.1</b>	<b>10,457.0</b>	<b>43,684.1</b>	<b>203,794.3</b>
저 수 지	17,882	14,770	2,874	238	518,153.6	512,131.3	6,022.3	-	34,764.9
양 수 장	6,097	2,561	1,915	1,621	125,419.2	124,012.2	1,407.0	-	74,736.6
양 배 수 장	119	65	37	17	30,101.3	29,336.5	764.8	-	5,250.0
배 수 장	547	54	156	337	1,308.4	1,308.4	-	-	12,645.5
보	18,370	9,837	5,951	2,582	101,661.8	99,862.5	1,799.3	-	50,066.3
집 수 압 거	3,615	1,903	1,376	336	18,596.3	18,174.9	421.4	-	8,895.3
관 정	20,952	13,931	6,942	79	42,303.5	42,261.3	42.2	-	17,435.7
기 타 시 설	-	-	-	-	43,684.1	-	-	43,684.1	-
<b>서 울 특 별 시</b>	<b>23</b>	<b>20</b>	<b>1</b>	<b>2</b>	<b>721.5</b>	<b>721.5</b>	<b>-</b>	<b>-</b>	<b>2.3</b>
저 수 지	-	-	-	-	-	-	-	-	-
양 수 장	3	1	-	2	334.0	334.0	-	-	-
양 배 수 장	-	-	-	-	251.9	251.9	-	-	-
배 수 장	-	-	-	-	-	-	-	-	-
보	-	-	-	-	-	-	-	-	-
집 수 압 거	4	4	-	-	92.1	92.1	-	-	-
관 정	16	15	1	-	43.5	43.5	-	-	2.3
기 타 시 설	-	-	-	-	-	-	-	-	-
<b>강 서 구</b>	<b>1</b>	<b>1</b>	<b>-</b>	<b>-</b>	<b>509.6</b>	<b>509.6</b>	<b>-</b>	<b>-</b>	<b>-</b>
저 수 지	-	-	-	-	-	-	-	-	-
양 수 장	1	1	-	-	257.7	257.7	-	-	-
양 배 수 장	-	-	-	-	251.9	251.9	-	-	-
배 수 장	-	-	-	-	-	-	-	-	-
보	-	-	-	-	-	-	-	-	-
집 수 압 거	-	-	-	-	-	-	-	-	-
관 정	-	-	-	-	-	-	-	-	-
기 타 시 설	-	-	-	-	-	-	-	-	-
<b>구 로 구</b>	<b>3</b>	<b>3</b>	<b>-</b>	<b>-</b>	<b>9.0</b>	<b>9.0</b>	<b>-</b>	<b>-</b>	<b>-</b>
저 수 지	-	-	-	-	-	-	-	-	-
양 수 장	-	-	-	-	-	-	-	-	-
양 배 수 장	-	-	-	-	-	-	-	-	-
배 수 장	-	-	-	-	-	-	-	-	-
보	-	-	-	-	-	-	-	-	-
집 수 압 거	-	-	-	-	-	-	-	-	-
관 정	3	3	-	-	9.0	9.0	-	-	-
기 타 시 설	-	-	-	-	-	-	-	-	-

답 면 적 현 황(계속)  
by Irrigation Facilities(Cont'd)

Area : ha

시 군 관 할 시 설 Facilities Operated by Si and Gun									Administrative Division
수 원 공 수 No. of Facilities				수 리 답 면 적 Irrigated Paddy Field Area				보 조 수 원 공 수 헤 면 적 Irrigated by Supplementary Facilities	
계 Total	주 Main	보 조 Supplementary	부 속 Auxiliary	계 Total	구 역 내 On Project Area	구 역 외 Out of Project Area	기 타 Others		
55,123	40,368	14,051	704	358,707.3	309,308.8	5,714.4	43,684.1	50,047.5	<b>Total</b>
14,570	12,988	1,561	21	136,528.2	133,403.5	3,124.7	-	5,816.0	Reservoir
2,999	1,955	763	281	30,389.5	29,972.4	417.1	-	7,242.9	Pumping Station
24	20	3	1	359.6	359.6	-	-	65.7	Pumping & Drainage Station
74	36	30	8	730.5	730.5	-	-	739.6	Drainage Station
14,448	9,591	4,683	174	88,246.4	86,531.9	1,714.5	-	16,267.3	Weir
3,218	1,872	1,128	218	16,538.5	16,122.6	415.9	-	5,522.9	Infiltration Gallery
19,790	13,906	5,883	1	42,230.5	42,188.3	42.2	-	14,393.1	Tube Well
-	-	-	-	43,684.1	-	-	43,684.1	-	Other Facilities
21	18	1	2	65.5	65.5	-	-	2.3	<b>Seoul-teukbyeolsi</b>
-	-	-	-	-	-	-	-	-	Reservoir
2	-	-	2	-	-	-	-	-	Pumping Station
-	-	-	-	-	-	-	-	-	Pumping & Drainage Station
-	-	-	-	-	-	-	-	-	Drainage Station
-	-	-	-	-	-	-	-	-	Weir
3	3	-	-	22.0	22.0	-	-	-	Infiltration Gallery
16	15	1	-	43.5	43.5	-	-	2.3	Tube Well
-	-	-	-	-	-	-	-	-	Other Facilities
-	-	-	-	-	-	-	-	-	<b>Gangseo-gu</b>
-	-	-	-	-	-	-	-	-	Reservoir
-	-	-	-	-	-	-	-	-	Pumping Station
-	-	-	-	-	-	-	-	-	Pumping & Drainage Station
-	-	-	-	-	-	-	-	-	Drainage Station
-	-	-	-	-	-	-	-	-	Weir
-	-	-	-	-	-	-	-	-	Infiltration Gallery
-	-	-	-	-	-	-	-	-	Tube Well
-	-	-	-	-	-	-	-	-	Other Facilities
3	3	-	-	9.0	9.0	-	-	-	<b>Guro-gu</b>
-	-	-	-	-	-	-	-	-	Reservoir
-	-	-	-	-	-	-	-	-	Pumping Station
-	-	-	-	-	-	-	-	-	Pumping & Drainage Station
-	-	-	-	-	-	-	-	-	Drainage Station
-	-	-	-	-	-	-	-	-	Weir
-	-	-	-	-	-	-	-	-	Infiltration Gallery
3	3	-	-	9.0	9.0	-	-	-	Tube Well
-	-	-	-	-	-	-	-	-	Other Facilities



## 4. 수 리 시 설 별 Paddy Field Area

면적 : 헥타아르

시군 및 시설별	농업기반공사관할시설 Facilities Operated by KARICO								
	수원공수 No. of Facilities				수리답면적 Irrigated Paddy Field Area				보조수원공 수혜면적 Irrigated by Supple- mentary Facilities
	계 Total	주 Main	보 조 Supple- mentary	부 속 Auxiliary	계 Total	구역내 On Project Area	구역외 Out of Project Area	기 타 Others	
<b>총 계</b>	<b>12,459</b>	<b>2,753</b>	<b>5,200</b>	<b>4,506</b>	<b>522,520.9</b>	<b>517,778.3</b>	<b>4,742.6</b>	<b>- 153,746.8</b>	
저수지	3,312	1,782	1,313	217	381,625.4	378,727.8	2,897.6	- 28,948.9	
양수장	3,098	606	1,152	1,340	95,029.7	94,039.8	989.9	- 67,493.7	
양배수장	95	45	34	16	29,741.7	28,976.9	764.8	- 5,184.3	
배수장	473	18	126	329	577.9	577.9	-	- 11,905.9	
보	3,922	246	1,268	2,408	13,415.4	13,330.6	84.8	- 33,799.0	
집수암거	397	31	248	118	2,057.8	2,052.3	5.5	- 3,372.4	
관정	1,162	25	1,059	78	73.0	73.0	-	- 3,042.6	
기타시설	-	-	-	-	-	-	-	-	
<b>서울특별시</b>	<b>2</b>	<b>2</b>	<b>-</b>	<b>-</b>	<b>656.0</b>	<b>656.0</b>	<b>-</b>	<b>-</b>	
저수지	-	-	-	-	-	-	-	-	
양수장	1	1	-	-	334.0	334.0	-	-	
양배수장	-	-	-	-	251.9	251.9	-	-	
배수장	-	-	-	-	-	-	-	-	
보	-	-	-	-	-	-	-	-	
집수암거	1	1	-	-	70.1	70.1	-	-	
관정	-	-	-	-	-	-	-	-	
기타시설	-	-	-	-	-	-	-	-	
<b>강서구</b>	<b>1</b>	<b>1</b>	<b>-</b>	<b>-</b>	<b>509.6</b>	<b>509.6</b>	<b>-</b>	<b>-</b>	
저수지	-	-	-	-	-	-	-	-	
양수장	1	1	-	-	257.7	257.7	-	-	
양배수장	-	-	-	-	251.9	251.9	-	-	
배수장	-	-	-	-	-	-	-	-	
보	-	-	-	-	-	-	-	-	
집수암거	-	-	-	-	-	-	-	-	
관정	-	-	-	-	-	-	-	-	
기타시설	-	-	-	-	-	-	-	-	
<b>구로구</b>	<b>-</b>	<b>-</b>	<b>-</b>	<b>-</b>	<b>-</b>	<b>-</b>	<b>-</b>	<b>-</b>	
저수지	-	-	-	-	-	-	-	-	
양수장	-	-	-	-	-	-	-	-	
양배수장	-	-	-	-	-	-	-	-	
배수장	-	-	-	-	-	-	-	-	
보	-	-	-	-	-	-	-	-	
집수암거	-	-	-	-	-	-	-	-	
관정	-	-	-	-	-	-	-	-	
기타시설	-	-	-	-	-	-	-	-	

# 답 면 적 현 황(계속)

## by Irrigation Facilities(Cont'd)

Area : ha

답 면 적 Paddy Field Area	수리답율 (%) Percentage of Irrigated Paddy Field	한 발 빈 도 별 관 개 면 적 Irrigated Area by Frequency of Drought						Administrative Division Irrigation Facilities
		계 Total	평 년 Normal Years	3 년 3 Years	5 년 5 Years	7 년 7 Years	10년이상 Over 10 Years	
1,146,082.0	76.9	881,228.2	216,870.7	123,006.8	52,528.8	58,457.6	430,364.3	<b>Total</b>
-	-	518,153.6	125,008.8	76,018.7	29,329.6	32,911.1	254,885.4	Reservoir
-	-	125,419.2	8,818.0	8,933.7	3,585.7	8,037.3	99,044.5	Pumping Station
-	-	30,101.3	958.5	36.8	211.4	8,879.0	20,015.6	Pumping & Drainage Station
-	-	1,308.4	390.1	381.4	301.8	-	235.1	Drainage Station
-	-	101,661.8	30,216.8	21,705.1	7,232.1	7,398.4	35,109.4	Weir
-	-	18,596.3	5,421.4	5,343.3	820.7	588.1	6,422.8	Infiltration Gallery
-	-	42,303.5	5,338.7	9,299.0	10,376.3	623.9	16,665.6	Tube Well
-	-	43,684.1	40,718.4	1,288.8	671.2	19.8	985.9	Other Facilities
<b>745.0</b>	<b>96.8</b>	<b>721.5</b>	<b>48.5</b>	-	<b>9.0</b>	-	<b>664.0</b>	<b>Seoul-teukbyeolsi</b>
-	-	-	-	-	-	-	-	Reservoir
-	-	334.0	-	-	-	-	334.0	Pumping Station
-	-	251.9	-	-	-	-	251.9	Pumping & Drainage Station
-	-	-	-	-	-	-	-	Drainage Station
-	-	-	-	-	-	-	-	Weir
-	-	92.1	14.0	-	-	-	78.1	Infiltration Gallery
-	-	43.5	34.5	-	9.0	-	-	Tube Well
-	-	-	-	-	-	-	-	Other Facilities
-	-	<b>509.6</b>	-	-	-	-	<b>509.6</b>	<b>Gangseo-gu</b>
-	-	-	-	-	-	-	-	Reservoir
-	-	257.7	-	-	-	-	257.5	Pumping Station
-	-	251.9	-	-	-	-	251.9	Pumping & Drainage Station
-	-	-	-	-	-	-	-	Drainage Station
-	-	-	-	-	-	-	-	Weir
-	-	-	-	-	-	-	-	Infiltration Gallery
-	-	-	-	-	-	-	-	Tube Well
-	-	-	-	-	-	-	-	Other Facilities
-	-	<b>9.0</b>	-	-	<b>9.0</b>	-	-	<b>Guro-gu</b>
-	-	-	-	-	-	-	-	Reservoir
-	-	-	-	-	-	-	-	Pumping Station
-	-	-	-	-	-	-	-	Pumping & Drainage Station
-	-	-	-	-	-	-	-	Drainage Station
-	-	-	-	-	-	-	-	Weir
-	-	-	-	-	-	-	-	Infiltration Gallery
-	-	9.0	-	-	9.0	-	-	Tube Well
-	-	-	-	-	-	-	-	Other Facilities

## 4. 수 리 시 설 별 Paddy Field Area

면적 : 헥타아르

시군 및 시설별	합 계 Total								
	수 원 공 수 No. of Facilities				수 리 답 면 적 Irrigated Paddy Field Area				보조수원공 수혜면적 Irrigated by Supple- mentary Facilities
	계 Total	주 Main	보 조 Supple- mentary	부 속 Auxiliary	계 Total	구 역 내 On Project Area	구 역 외 Out of Project Area	기 타 Others	
<b>서 초 구</b>	2	1	-	1	10.0	10.0	-	-	-
저 수 지	-	-	-	-	-	-	-	-	-
양 수 장	1	-	-	1	-	-	-	-	-
양 배 수 장	-	-	-	-	-	-	-	-	-
배 수 장	-	-	-	-	-	-	-	-	-
보	-	-	-	-	-	-	-	-	-
집 수 암 거	1	1	-	-	10.0	10.0	-	-	-
관 정	-	-	-	-	-	-	-	-	-
기 타 시 설	-	-	-	-	-	-	-	-	-
<b>강 남 구</b>	11	9	1	1	29.0	29.0	-	-	2.3
저 수 지	-	-	-	-	-	-	-	-	-
양 수 장	1	-	-	1	-	-	-	-	-
양 배 수 장	-	-	-	-	-	-	-	-	-
배 수 장	-	-	-	-	-	-	-	-	-
보	-	-	-	-	-	-	-	-	-
집 수 암 거	1	1	-	-	8.0	8.0	-	-	-
관 정	9	8	1	-	21.0	21.0	-	-	2.3
기 타 시 설	-	-	-	-	-	-	-	-	-
<b>송 파 구</b>	5	5	-	-	83.6	83.6	-	-	-
저 수 지	-	-	-	-	-	-	-	-	-
양 수 장	-	-	-	-	-	-	-	-	-
양 배 수 장	-	-	-	-	-	-	-	-	-
배 수 장	-	-	-	-	-	-	-	-	-
보	-	-	-	-	-	-	-	-	-
집 수 암 거	1	1	-	-	70.1	70.1	-	-	-
관 정	4	4	-	-	13.5	13.5	-	-	-
기 타 시 설	-	-	-	-	-	-	-	-	-
<b>강 동 구</b>	1	1	-	-	80.3	80.3	-	-	-
저 수 지	-	-	-	-	-	-	-	-	-
양 수 장	-	-	-	-	76.3	76.3	-	-	-
양 배 수 장	-	-	-	-	-	-	-	-	-
배 수 장	-	-	-	-	-	-	-	-	-
보	-	-	-	-	-	-	-	-	-
집 수 암 거	1	1	-	-	4.0	4.0	-	-	-
관 정	-	-	-	-	-	-	-	-	-
기 타 시 설	-	-	-	-	-	-	-	-	-

답 면 적 현 황(계속)  
by Irrigation Facilities(Cont'd)

Area : ha

시 군 관 할 시 설 Facilities Operated by Si and Gun										Administrative Division
수 원 공 수 No. of Facilities				수 리 답 면 적 Irrigated Paddy Field Area				보조수원공 수혜면적 Irrigated by Supplementary Facilities	Irrigation Facilities	
계 Total	주 Main	보 조 Supplementary	부 속 Auxiliary	계 Total	구 역 내 On Project Area	구 역 외 Out of Project Area	기 타 Others			
2	1	-	1	10.0	10.0	-	-	-	<b>Seocho-gu</b>	
-	-	-	-	-	-	-	-	-	Reservoir	
1	-	-	1	-	-	-	-	-	Pumping Station	
-	-	-	-	-	-	-	-	-	Pumping & Drainage Station	
-	-	-	-	-	-	-	-	-	Drainage Station	
-	-	-	-	-	-	-	-	-	Weir	
1	1	-	-	10.0	10.0	-	-	-	Infiltration Gallery	
-	-	-	-	-	-	-	-	-	Tube Well	
-	-	-	-	-	-	-	-	-	Other Facilities	
11	9	1	1	29.0	29.0	-	-	2.3	<b>Gangnam-gu</b>	
-	-	-	-	-	-	-	-	-	Reservoir	
1	-	-	1	-	-	-	-	-	Pumping Station	
-	-	-	-	-	-	-	-	-	Pumping & Drainage Station	
-	-	-	-	-	-	-	-	-	Drainage Station	
-	-	-	-	-	-	-	-	-	Weir	
1	1	-	-	8.0	8.0	-	-	-	Infiltration Gallery	
9	8	1	-	21.0	21.0	-	-	2.3	Tube Well	
-	-	-	-	-	-	-	-	-	Other Facilities	
4	4	-	-	13.5	13.5	-	-	-	<b>Songpa-gu</b>	
-	-	-	-	-	-	-	-	-	Reservoir	
-	-	-	-	-	-	-	-	-	Pumping Station	
-	-	-	-	-	-	-	-	-	Pumping & Drainage Station	
-	-	-	-	-	-	-	-	-	Drainage Station	
-	-	-	-	-	-	-	-	-	Weir	
-	-	-	-	-	-	-	-	-	Infiltration Gallery	
4	4	-	-	13.5	13.5	-	-	-	Tube Well	
-	-	-	-	-	-	-	-	-	Other Facilities	
1	1	-	-	4.0	4.0	-	-	-	<b>Gangdong-gu</b>	
-	-	-	-	-	-	-	-	-	Reservoir	
-	-	-	-	-	-	-	-	-	Pumping Station	
-	-	-	-	-	-	-	-	-	Pumping & Drainage Station	
-	-	-	-	-	-	-	-	-	Drainage Station	
-	-	-	-	-	-	-	-	-	Weir	
1	1	-	-	4.0	4.0	-	-	-	Infiltration Gallery	
-	-	-	-	-	-	-	-	-	Tube Well	
-	-	-	-	-	-	-	-	-	Other Facilities	

## 4. 수 리 시 설 별 Paddy Field Area

면적 : 헥타아르

시군 및 시설별	농업 기반 공사 관할 시설 Facilities Operated by KARICO								
	수 원 공 수 No. of Facilities				수 리 답 면 적 Irrigated Paddy Field Area				보조수원공 수혜면적 Irrigated by Supple- mentary Facilities
	계 Total	주 Main	보 조 Supple- mentary	부 속 Auxiliary	계 Total	구 역 내 On Project Area	구 역 외 Out of Project Area	기 타 Others	
<b>서 초 구</b>	-	-	-	-	-	-	-	-	-
저 수 지	-	-	-	-	-	-	-	-	-
양 수 장	-	-	-	-	-	-	-	-	-
양 배 수 장	-	-	-	-	-	-	-	-	-
배 수 장	-	-	-	-	-	-	-	-	-
보	-	-	-	-	-	-	-	-	-
집 수 압 거	-	-	-	-	-	-	-	-	-
관 정	-	-	-	-	-	-	-	-	-
기 타 시 설	-	-	-	-	-	-	-	-	-
<b>강 남 구</b>	-	-	-	-	-	-	-	-	-
저 수 지	-	-	-	-	-	-	-	-	-
양 수 장	-	-	-	-	-	-	-	-	-
양 배 수 장	-	-	-	-	-	-	-	-	-
배 수 장	-	-	-	-	-	-	-	-	-
보	-	-	-	-	-	-	-	-	-
집 수 압 거	-	-	-	-	-	-	-	-	-
관 정	-	-	-	-	-	-	-	-	-
기 타 시 설	-	-	-	-	-	-	-	-	-
<b>송 파 구</b>	1	1	-	-	70.1	70.1	-	-	-
저 수 지	-	-	-	-	-	-	-	-	-
양 수 장	-	-	-	-	-	-	-	-	-
양 배 수 장	-	-	-	-	-	-	-	-	-
배 수 장	-	-	-	-	-	-	-	-	-
보	-	-	-	-	-	-	-	-	-
집 수 압 거	1	1	-	-	70.1	70.1	-	-	-
관 정	-	-	-	-	-	-	-	-	-
기 타 시 설	-	-	-	-	-	-	-	-	-
<b>강 동 구</b>	-	-	-	-	76.3	76.3	-	-	-
저 수 지	-	-	-	-	-	-	-	-	-
양 수 장	-	-	-	-	76.3	76.3	-	-	-
양 배 수 장	-	-	-	-	-	-	-	-	-
배 수 장	-	-	-	-	-	-	-	-	-
보	-	-	-	-	-	-	-	-	-
집 수 압 거	-	-	-	-	-	-	-	-	-
관 정	-	-	-	-	-	-	-	-	-
기 타 시 설	-	-	-	-	-	-	-	-	-

답 면 적 현 황(계속)  
by Irrigation Facilities(Cont'd)

Area : ha

답 면 적 Paddy Field Area	수리답율 (%) Percentage of Irrigated Paddy Field	한 발 빈 도 별 관 개 면 적 Irrigated Area by Frequency of Drought						Administrative Division Irrigation Facilities
		계 Total	평 년 Normal Years	3 년 3 Years	5 년 5 Years	7 년 7 Years	10년이상 Over 10 Years	
-	-	10.0	10.0	-	-	-	-	<b>Seocho-gu</b>
-	-	-	-	-	-	-	-	Reservoir
-	-	-	-	-	-	-	-	Pumping Station
-	-	-	-	-	-	-	-	Pumping & Drainage Station
-	-	-	-	-	-	-	-	Drainage Station
-	-	-	-	-	-	-	-	Weir
-	-	10.0	10.0	-	-	-	-	Infiltration Gallery
-	-	-	-	-	-	-	-	Tube Well
-	-	-	-	-	-	-	-	Other Facilities
-	-	29.0	21.0	-	-	-	8.0	<b>Gangnam-gu</b>
-	-	-	-	-	-	-	-	Reservoir
-	-	-	-	-	-	-	-	Pumping Station
-	-	-	-	-	-	-	-	Pumping & Drainage Station
-	-	-	-	-	-	-	-	Drainage Station
-	-	-	-	-	-	-	-	Weir
-	-	8.0	-	-	-	-	8.0	Infiltration Gallery
-	-	21.0	21.0	-	-	-	-	Tube Well
-	-	-	-	-	-	-	-	Other Facilities
-	-	83.6	13.5	-	-	-	70.1	<b>Songpa-gu</b>
-	-	-	-	-	-	-	-	Reservoir
-	-	-	-	-	-	-	-	Pumping Station
-	-	-	-	-	-	-	-	Pumping & Drainage Station
-	-	-	-	-	-	-	-	Drainage Station
-	-	-	-	-	-	-	-	Weir
-	-	70.1	-	-	-	-	70.1	Infiltration Gallery
-	-	13.5	13.5	-	-	-	-	Tube Well
-	-	-	-	-	-	-	-	Other Facilities
-	-	80.3	4.0	-	-	-	76.3	<b>Gangdong-gu</b>
-	-	-	-	-	-	-	-	Reservoir
-	-	76.3	-	-	-	-	76.3	Pumping Station
-	-	-	-	-	-	-	-	Pumping & Drainage Station
-	-	-	-	-	-	-	-	Drainage Station
-	-	-	-	-	-	-	-	Weir
-	-	4.0	4.0	-	-	-	-	Infiltration Gallery
-	-	-	-	-	-	-	-	Tube Well
-	-	-	-	-	-	-	-	Other Facilities

## 4. 수 리 시 설 별 Paddy Field Area

면적 : 헥타아르

시군 및 시설별	합 계 Total								
	수 원 공 수 No. of Facilities				수 리 답 면 적 Irrigated Paddy Field Area				보조수원공 수혜면적 Irrigated by Supple- mentary Facilities
	계 Total	주 Main	보 조 Supple- mentary	부 속 Auxiliary	계 Total	구 역 내 On Project Area	구 역 외 Out of Project Area	기 타 Others	
<b>부 산 광 역 시</b>	<b>379</b>	<b>239</b>	<b>136</b>	<b>4</b>	<b>6,558.3</b>	<b>6,556.1</b>	<b>2.2</b>	<b>-</b>	<b>1,253.3</b>
저 수 지	137	132	5	-	914.4	912.2	2.2	-	20.7
양 수 장	35	24	8	3	4,808.7	4,808.7	-	-	532.2
양 배 수 장	2	1	1	-	573.1	573.1	-	-	280.0
배 수 장	1	-	-	1	-	-	-	-	-
보	80	78	2	-	259.5	259.5	-	-	8.0
집 수 압 거	9	-	9	-	-	-	-	-	44.1
관 정	115	4	111	-	2.6	2.6	-	-	368.3
기 타 시 설	-	-	-	-	-	-	-	-	-
<b>해 운 대 구</b>	<b>5</b>	<b>5</b>	<b>-</b>	<b>-</b>	<b>5.0</b>	<b>5.0</b>	<b>-</b>	<b>-</b>	<b>-</b>
저 수 지	1	1	-	-	2.4	2.4	-	-	-
양 수 장	-	-	-	-	-	-	-	-	-
양 배 수 장	-	-	-	-	-	-	-	-	-
배 수 장	-	-	-	-	-	-	-	-	-
보	-	-	-	-	-	-	-	-	-
집 수 압 거	-	-	-	-	-	-	-	-	-
관 정	4	4	-	-	2.6	2.6	-	-	-
기 타 시 설	-	-	-	-	-	-	-	-	-
<b>금 정 구</b>	<b>14</b>	<b>14</b>	<b>-</b>	<b>-</b>	<b>34.9</b>	<b>32.7</b>	<b>2.2</b>	<b>-</b>	<b>-</b>
저 수 지	13	13	-	-	34.9	32.7	2.2	-	-
양 수 장	-	-	-	-	-	-	-	-	-
양 배 수 장	-	-	-	-	-	-	-	-	-
배 수 장	-	-	-	-	-	-	-	-	-
보	1	1	-	-	-	-	-	-	-
집 수 압 거	-	-	-	-	-	-	-	-	-
관 정	-	-	-	-	-	-	-	-	-
기 타 시 설	-	-	-	-	-	-	-	-	-
<b>강 서 구</b>	<b>83</b>	<b>47</b>	<b>32</b>	<b>4</b>	<b>5,527.3</b>	<b>5,527.3</b>	<b>-</b>	<b>-</b>	<b>869.3</b>
저 수 지	23	22	1	-	128.1	128.1	-	-	1.0
양 수 장	31	20	8	3	4,808.7	4,808.7	-	-	532.2
양 배 수 장	2	1	1	-	573.1	573.1	-	-	280.0
배 수 장	1	-	-	1	-	-	-	-	-
보	6	4	2	-	17.4	17.4	-	-	8.0
집 수 압 거	5	-	5	-	-	-	-	-	3.1
관 정	15	-	15	-	-	-	-	-	45.0
기 타 시 설	-	-	-	-	-	-	-	-	-

답 면 적 현 황(계속)  
by Irrigation Facilities(Cont'd)

Area · ha

시 군 관 할 시 설 Facilities Operated by Si and Gun									Administrative Division
수 원 공 수 No. of Facilities				수 리 담 면 적 Irrigated Paddy Field Area				보조수원공 수혜면적 Irrigated by Supplementary Facilities	
계 Total	주 Main	보 조 Supplementary	부 속 Auxiliary	계 Total	구 역 내 On Project Area	구 역 외 Out of Project Area	기 타 Others		
343	216	127	-	1,199.0	1,196.8	2.2	-	441.1	<b>Busan-gwangyeoksi</b>
130	125	5	-	688.9	686.7	2.2	-	20.7	Reservoir
9	9	-	-	248.0	248.0	-	-	-	Pumping Station
-	-	-	-	-	-	-	-	-	Pumping & Drainage Station
-	-	-	-	-	-	-	-	-	Drainage Station
80	78	2	-	259.5	259.5	-	-	8.0	Weir
9	-	9	-	-	-	-	-	44.1	Infiltration Gallery
115	4	111	-	2.6	2.6	-	-	368.3	Tube Well
-	-	-	-	-	-	-	-	-	Other Facilities
5	5	-	-	5.0	5.0	-	-	-	<b>Haeundae-gu</b>
1	1	-	-	2.4	2.4	-	-	-	Reservoir
-	-	-	-	-	-	-	-	-	Pumping Station
-	-	-	-	-	-	-	-	-	Pumping & Drainage Station
-	-	-	-	-	-	-	-	-	Drainage Station
-	-	-	-	-	-	-	-	-	Weir
-	-	-	-	-	-	-	-	-	Infiltration Gallery
4	4	-	-	2.6	2.6	-	-	-	Tube Well
-	-	-	-	-	-	-	-	-	Other Facilities
14	14	-	-	34.9	32.7	2.2	-	-	<b>Geumjeong-gu</b>
13	13	-	-	34.9	32.7	2.2	-	-	Reservoir
-	-	-	-	-	-	-	-	-	Pumping Station
-	-	-	-	-	-	-	-	-	Pumping & Drainage Station
-	-	-	-	-	-	-	-	-	Drainage Station
1	1	-	-	-	-	-	-	-	Weir
-	-	-	-	-	-	-	-	-	Infiltration Gallery
-	-	-	-	-	-	-	-	-	Tube Well
-	-	-	-	-	-	-	-	-	Other Facilities
54	31	23	-	393.5	393.5	-	-	57.1	<b>Gangseo-gu</b>
23	22	1	-	128.1	128.1	-	-	1.0	Reservoir
5	5	-	-	248.0	248.0	-	-	-	Pumping Station
-	-	-	-	-	-	-	-	-	Pumping & Drainage Station
-	-	-	-	-	-	-	-	-	Drainage Station
6	4	2	-	17.4	17.4	-	-	8.0	Weir
5	-	5	-	-	-	-	-	3.1	Infiltration Gallery
15	-	15	-	-	-	-	-	45.0	Tube Well
-	-	-	-	-	-	-	-	-	Other Facilities



## 4. 수 리 시 설 별 Paddy Field Area

면적 : 헥타아르

시군 및 시설별	농업기반공사관할시설 Facilities Operated by KARICO								
	수 원 공 수 No. of Facilities				수 리 답 면 적 Irrigated Paddy Field Area				보조수원공 수혜면적 Irrigated by Supple- mentary Facilities
	계 Total	주 Main	보 조 Supple- mentary	부 속 Auxiliary	계 Total	구 역 내 On Project Area	구 역 외 Out of Project Area	기 타 Others	
<b>부 산 광 역 시</b>	<b>36</b>	<b>23</b>	<b>9</b>	<b>4</b>	<b>5,359.3</b>	<b>5,359.3</b>	-	-	<b>812.2</b>
저 수 지	7	7	-	-	225.5	225.5	-	-	-
양 수 장	26	15	8	3	4,560.7	4,560.7	-	-	532.2
양 배 수 장	2	1	1	-	573.1	573.1	-	-	280.0
배 수 장	1	-	-	1	-	-	-	-	-
보	-	-	-	-	-	-	-	-	-
집 수 압 거	-	-	-	-	-	-	-	-	-
관 정	-	-	-	-	-	-	-	-	-
기 타 시 설	-	-	-	-	-	-	-	-	-
<b>해 운 대 구</b>	-	-	-	-	-	-	-	-	-
저 수 지	-	-	-	-	-	-	-	-	-
양 수 장	-	-	-	-	-	-	-	-	-
양 배 수 장	-	-	-	-	-	-	-	-	-
배 수 장	-	-	-	-	-	-	-	-	-
보	-	-	-	-	-	-	-	-	-
집 수 압 거	-	-	-	-	-	-	-	-	-
관 정	-	-	-	-	-	-	-	-	-
기 타 시 설	-	-	-	-	-	-	-	-	-
<b>금 정 구</b>	-	-	-	-	-	-	-	-	-
저 수 지	-	-	-	-	-	-	-	-	-
양 수 장	-	-	-	-	-	-	-	-	-
양 배 수 장	-	-	-	-	-	-	-	-	-
배 수 장	-	-	-	-	-	-	-	-	-
보	-	-	-	-	-	-	-	-	-
집 수 압 거	-	-	-	-	-	-	-	-	-
관 정	-	-	-	-	-	-	-	-	-
기 타 시 설	-	-	-	-	-	-	-	-	-
<b>강 서 구</b>	<b>29</b>	<b>16</b>	<b>9</b>	<b>4</b>	<b>5,133.8</b>	<b>5,133.8</b>	-	-	<b>812.2</b>
저 수 지	-	-	-	-	-	-	-	-	-
양 수 장	26	15	8	3	4,560.7	4,560.7	-	-	532.2
양 배 수 장	2	1	1	-	573.1	573.1	-	-	280.0
배 수 장	1	-	-	1	-	-	-	-	-
보	-	-	-	-	-	-	-	-	-
집 수 압 거	-	-	-	-	-	-	-	-	-
관 정	-	-	-	-	-	-	-	-	-
기 타 시 설	-	-	-	-	-	-	-	-	-

# 답 면 적 현 황(계속)

## by Irrigation Facilities(Cont'd)

Area : ha

답 면 적 Paddy Field Area	수리답율 (%) Percentage of Irrigated Paddy Field	한 발 빈 도 별 관 개 면 적 Irrigated Area by Frequency of Drought						Administrative Division Irrigation Facilities
		계 Total	평 년 Normal Years	3 년 3 Years	5 년 5 Years	7 년 7 Years	10년이상 Over 10 Years	
6,694.0	97.9	6,558.3	894.4	83.0	19.7	13.4	5,547.8	<b>Busan-gwangyeoksi</b>
-	-	914.4	645.0	65.2	6.8	-	197.4	Reservoir
-	-	4,808.7	145.0	-	-	-	4,663.7	Pumping Station
-	-	573.1	-	-	-	-	573.1	Pumping & Drainage Station
-	-	-	-	-	-	-	-	Drainage Station
-	-	259.5	104.4	17.8	12.9	13.4	111.0	Weir
-	-	-	-	-	-	-	-	Infiltration Gallery
-	-	2.6	-	-	-	-	2.6	Tube Well
-	-	-	-	-	-	-	-	Other Facilities
-	-	5.0	2.4	-	-	-	2.6	<b>Haeundae-gu</b>
-	-	2.4	2.4	-	-	-	-	Reservoir
-	-	-	-	-	-	-	-	Pumping Station
-	-	-	-	-	-	-	-	Pumping & Drainage Station
-	-	-	-	-	-	-	-	Drainage Station
-	-	-	-	-	-	-	-	Weir
-	-	-	-	-	-	-	-	Infiltration Gallery
-	-	2.6	-	-	-	-	2.6	Tube Well
-	-	-	-	-	-	-	-	Other Facilities
-	-	34.9	29.3	-	-	-	5.6	<b>Gumjeong-gu</b>
-	-	34.9	29.3	-	-	-	5.6	Reservoir
-	-	-	-	-	-	-	-	Pumping Station
-	-	-	-	-	-	-	-	Pumping & Drainage Station
-	-	-	-	-	-	-	-	Drainage Station
-	-	-	-	-	-	-	-	Weir
-	-	-	-	-	-	-	-	Infiltration Gallery
-	-	-	-	-	-	-	-	Tube Well
-	-	-	-	-	-	-	-	Other Facilities
-	-	5,527.3	272.1	14.0	-	2.4	5,238.8	<b>Gangseo-gu</b>
-	-	128.1	114.1	14.0	-	-	-	Reservoir
-	-	4,808.7	145.0	-	-	-	4,663.7	Pumping Station
-	-	573.1	-	-	-	-	573.1	Pumping & Drainage Station
-	-	-	-	-	-	-	-	Drainage Station
-	-	17.4	13.0	-	-	2.4	2.0	Weir
-	-	-	-	-	-	-	-	Infiltration Gallery
-	-	-	-	-	-	-	-	Tube Well
-	-	-	-	-	-	-	-	Other Facilities

## 4. 수 리 시 설 별 Paddy Field Area

면적 : 헥타아르

시군 및 시설별	합 계 Total								
	수 원 공 수 No. of Facilities				수 리 답 면 적 Irrigated Paddy Field Area				보조수원공 수혜면적 Irrigated by Supple- mentary Facilities
	계 Total	주 Main	보 조 Supple- mentary	부 속 Auxiliary	계 Total	구 역 내 On Project Area	구 역 외 Out of Project Area	기 타 Others	
<b>기 장 군</b>	<b>277</b>	<b>173</b>	<b>104</b>	<b>-</b>	<b>991.1</b>	<b>991.1</b>	<b>-</b>	<b>-</b>	<b>384.0</b>
저 수 지	100	96	4	-	749.0	749.0	-	-	19.7
양 수 장	4	4	-	-	-	-	-	-	-
양 배 수 장	-	-	-	-	-	-	-	-	-
배 수 장	-	-	-	-	-	-	-	-	-
보	73	73	-	-	242.1	242.1	-	-	-
집 수 압 거	4	-	4	-	-	-	-	-	41.0
관 정	96	-	96	-	-	-	-	-	323.3
기 타 시 설	-	-	-	-	-	-	-	-	-
<b>대 구 광 역 시</b>	<b>567</b>	<b>306</b>	<b>189</b>	<b>72</b>	<b>6,486.6</b>	<b>6,337.2</b>	<b>149.4</b>	<b>-</b>	<b>1,231.4</b>
저 수 지	223	195	15	13	3,657.3	3,540.0	117.3	-	38.4
양 수 장	72	37	16	19	2,470.3	2,452.4	17.9	-	340.8
양 배 수 장	4	-	3	1	-	-	-	-	250.0
배 수 장	17	-	6	11	-	-	-	-	66.9
보	62	20	17	25	121.0	113.8	7.2	-	95.3
집 수 압 거	22	18	1	3	133.6	126.6	7.0	-	7.2
관 정	167	36	131	-	104.4	104.4	-	-	432.8
기 타 시 설	-	-	-	-	-	-	-	-	-
<b>동 구</b>	<b>120</b>	<b>76</b>	<b>42</b>	<b>2</b>	<b>777.7</b>	<b>731.9</b>	<b>45.8</b>	<b>-</b>	<b>175.1</b>
저 수 지	53	50	3	-	526.4	487.5	38.9	-	9.6
양 수 장	7	4	3	-	91.5	91.5	-	-	68.2
양 배 수 장	-	-	-	-	-	-	-	-	-
배 수 장	-	-	-	-	-	-	-	-	-
보	21	9	11	1	69.0	62.1	6.9	-	15.3
집 수 압 거	6	5	-	1	68.0	68.0	-	-	-
관 정	33	8	25	-	22.8	22.8	-	-	82.0
기 타 시 설	-	-	-	-	-	-	-	-	-
<b>북 구</b>	<b>52</b>	<b>27</b>	<b>21</b>	<b>4</b>	<b>310.8</b>	<b>310.5</b>	<b>0.3</b>	<b>-</b>	<b>140.0</b>
저 수 지	24	18	5	1	249.0	249.0	-	-	17.0
양 수 장	4	2	1	1	36.7	36.4	0.3	-	-
양 배 수 장	-	-	-	-	-	-	-	-	-
배 수 장	-	-	-	-	-	-	-	-	-
보	3	-	1	2	-	-	-	-	60.0
집 수 압 거	-	-	-	-	-	-	-	-	-
관 정	21	7	14	-	25.1	25.1	-	-	63.0
기 타 시 설	-	-	-	-	-	-	-	-	-

# 답 면 적 현 황(계속)

## by Irrigation Facilities(Cont'd)

Area : ha

시 군 관 할 시 설 Facilities Operated by Si and Gun									Administrative Division
수 원 공 수 No. of Facilities				수 리 답 면 적 Irrigated Paddy Field Area				보조수원공 수해면적 Irrigated by Supplementary Facilities	
계 Total	주 Main	보 조 Supplementary	부 속 Auxiliary	계 Total	구 역 내 On Project Area	구 역 외 Out of Project Area	기 타 Others		
<b>270</b>	<b>166</b>	<b>104</b>	-	<b>765.6</b>	<b>765.6</b>	-	-	<b>384.0</b>	<b>Gijang-gun</b>
93	89	4	-	523.5	523.5	-	-	19.7	Reservoir
4	4	-	-	-	-	-	-	-	Pumping Station
-	-	-	-	-	-	-	-	-	Pumping & Drainage Station
-	-	-	-	-	-	-	-	-	Drainage Station
73	73	-	-	242.1	242.1	-	-	-	Weir
4	-	4	-	-	-	-	-	41.0	Infiltration Gallery
96	-	96	-	-	-	-	-	323.3	Tube Well
-	-	-	-	-	-	-	-	-	Other Facilities
<b>444</b>	<b>278</b>	<b>166</b>	-	<b>2,083.7</b>	<b>1,947.4</b>	<b>136.3</b>	-	<b>606.0</b>	<b>Daegu-gwangyeoksi</b>
190	181	9	-	1,455.6	1,340.5	115.1	-	20.4	Reservoir
32	23	9	-	269.1	262.1	7.0	-	70.6	Pumping Station
-	-	-	-	-	-	-	-	-	Pumping & Drainage Station
6	-	6	-	-	-	-	-	66.9	Drainage Station
36	20	16	-	121.0	113.8	7.2	-	35.3	Weir
18	18	-	-	133.6	126.6	7.0	-	-	Infiltration Gallery
162	36	126	-	104.4	104.4	-	-	412.8	Tube Well
-	-	-	-	-	-	-	-	-	Other Facilities
<b>114</b>	<b>73</b>	<b>41</b>	-	<b>584.2</b>	<b>538.4</b>	<b>45.8</b>	-	<b>119.6</b>	<b>Dong-gu</b>
51	48	3	-	357.0	318.1	38.9	-	9.6	Reservoir
5	3	2	-	67.4	67.4	-	-	12.7	Pumping Station
-	-	-	-	-	-	-	-	-	Pumping & Drainage Station
-	-	-	-	-	-	-	-	-	Drainage Station
20	9	11	-	69.0	62.1	6.9	-	15.3	Weir
5	5	-	-	68.0	68.0	-	-	-	Infiltration Gallery
33	8	25	-	22.8	22.8	-	-	82.0	Tube Well
-	-	-	-	-	-	-	-	-	Other Facilities
<b>37</b>	<b>24</b>	<b>13</b>	-	<b>92.1</b>	<b>92.1</b>	-	-	<b>52.0</b>	<b>Buk-gu</b>
17	16	1	-	63.5	63.5	-	-	1.0	Reservoir
1	1	-	-	3.5	3.5	-	-	-	Pumping Station
-	-	-	-	-	-	-	-	-	Pumping & Drainage Station
-	-	-	-	-	-	-	-	-	Drainage Station
-	-	-	-	-	-	-	-	-	Weir
-	-	-	-	-	-	-	-	-	Infiltration Gallery
19	7	12	-	25.1	25.1	-	-	51.0	Tube Well
-	-	-	-	-	-	-	-	-	Other Facilities

## 4. 수 리 시 설 별 Paddy Field Area

면적 : 헥타아르

시군 및 시설별	농업기반공사관할시설 Facilities Operated by KARICO								
	수 원 공 수 No. of Facilities				수 리 답 면 적 Irrigated Paddy Field Area				보조수원공 수혜면적 Irrigated by Supple- mentary Facilities
	계 Total	주 Main	보 조 Supple- mentary	부 속 Auxiliary	계 Total	구 역 내 On Project Area	구 역 외 Out of Project Area	기 타 Others	
<b>기 장 군</b>	7	7	-	-	225.5	225.5	-	-	-
저 수 지	7	7	-	-	225.5	225.5	-	-	-
양 수 장	-	-	-	-	-	-	-	-	-
양 배 수 장	-	-	-	-	-	-	-	-	-
배 수 장	-	-	-	-	-	-	-	-	-
보	-	-	-	-	-	-	-	-	-
집 수 압 거	-	-	-	-	-	-	-	-	-
관 정	-	-	-	-	-	-	-	-	-
기 타 시 설	-	-	-	-	-	-	-	-	-
<b>대 구 광 역 시</b>	123	28	23	72	4,402.9	4,389.8	13.1	-	625.4
저 수 지	33	14	6	13	2,201.7	2,199.5	2.2	-	18.0
양 수 장	40	14	7	19	2,201.2	2,190.3	10.9	-	270.2
양 배 수 장	4	-	3	1	-	-	-	-	250.0
배 수 장	11	-	-	11	-	-	-	-	-
보	26	-	1	25	-	-	-	-	60.0
집 수 압 거	4	-	1	3	-	-	-	-	7.2
관 정	5	-	5	-	-	-	-	-	20.0
기 타 시 설	-	-	-	-	-	-	-	-	-
<b>동 구</b>	6	3	1	2	193.5	193.5	-	-	55.5
저 수 지	2	2	-	-	169.4	169.4	-	-	-
양 수 장	2	1	1	-	24.1	24.1	-	-	55.5
양 배 수 장	-	-	-	-	-	-	-	-	-
배 수 장	-	-	-	-	-	-	-	-	-
보	1	-	-	1	-	-	-	-	-
집 수 압 거	1	-	-	1	-	-	-	-	-
관 정	-	-	-	-	-	-	-	-	-
기 타 시 설	-	-	-	-	-	-	-	-	-
<b>북 구</b>	15	3	8	4	218.7	218.4	0.3	-	88.0
저 수 지	7	2	4	1	185.5	185.5	-	-	16.0
양 수 장	3	1	1	1	33.2	32.9	0.3	-	-
양 배 수 장	-	-	-	-	-	-	-	-	-
배 수 장	-	-	-	-	-	-	-	-	-
보	3	-	1	2	-	-	-	-	60.0
집 수 압 거	-	-	-	-	-	-	-	-	-
관 정	2	-	2	-	-	-	-	-	12.0
기 타 시 설	-	-	-	-	-	-	-	-	-

답 면 적 현 황(계속)  
by Irrigation Facilities(Cont'd)

Area : ha

답 면 적 Paddy Field Area	수리답율 (%) Percentage of Irrigated Paddy Field	한 발 빈 도 별 관 개 면 적 Irrigated Area by Frequency of Drought						Administrative Division Irrigation Facilities
		계 Total	평 년 Normal Years	3 년 3 Years	5 년 5 Years	7 년 7 Years	10년이상 Over 10 Years	
-	-	991.1	590.6	69.0	19.7	11.0	300.8	<b>Gijang-gun</b>
-	-	749.0	499.2	51.2	6.8	-	191.8	Reservoir
-	-	-	-	-	-	-	-	Pumping Station
-	-	-	-	-	-	-	-	Pumping & Drainage Station
-	-	-	-	-	-	-	-	Drainage Station
-	-	242.1	91.4	17.8	12.9	11.0	109.0	Weir
-	-	-	-	-	-	-	-	Infiltration Gallery
-	-	-	-	-	-	-	-	Tube Well
-	-	-	-	-	-	-	-	Other Facilities
6,702.0	96.7	6,486.6	720.4	709.4	428.5	412.7	4,215.4	<b>Daegu-gwangyeoksi</b>
-	-	3,657.3	523.5	505.7	362.5	412.7	1,852.9	Reservoir
-	-	2,470.3	120.3	71.3	37.0	-	2,241.7	Pumping Station
-	-	-	-	-	-	-	-	Pumping & Drainage Station
-	-	-	-	-	-	-	-	Drainage Station
-	-	121.0	30.0	56.0	-	-	35.0	Weir
-	-	133.6	46.6	47.0	-	-	40.0	Infiltration Gallery
-	-	104.4	-	29.6	29.0	-	45.8	Tube Well
-	-	-	-	-	-	-	-	Other Facilities
-	-	777.7	58.3	329.3	18.6	-	371.5	<b>Dong-gu</b>
-	-	526.4	58.3	252.3	18.6	-	197.2	Reservoir
-	-	91.5	-	-	-	-	91.5	Pumping Station
-	-	-	-	-	-	-	-	Pumping & Drainage Station
-	-	-	-	-	-	-	-	Drainage Station
-	-	69.0	-	36.0	-	-	33.0	Weir
-	-	68.0	-	41.0	-	-	27.0	Infiltration Gallery
-	-	22.8	-	-	-	-	22.8	Tube Well
-	-	-	-	-	-	-	-	Other Facilities
-	-	310.8	-	75.1	-	52.7	183.0	<b>Buk-gu</b>
-	-	249.0	-	50.0	-	52.7	146.3	Reservoir
-	-	36.7	-	-	-	-	36.7	Pumping Station
-	-	-	-	-	-	-	-	Pumping & Drainage Station
-	-	-	-	-	-	-	-	Drainage Station
-	-	-	-	-	-	-	-	Weir
-	-	-	-	-	-	-	-	Infiltration Gallery
-	-	25.1	-	25.1	-	-	-	Tube Well
-	-	-	-	-	-	-	-	Other Facilities

## 4. 수 리 시 설 별 Paddy Field Area

면적 : 헥타아르

시군 및 시설별	합 계 Total								
	수 원 공 수 No. of Facilities				수 리 담 면 적 Irrigated Paddy Field Area				보조수원공 수혜면적 Irrigated by Supple- mentary Facilities
	계 Total	주 Main	보 조 Supple- mentary	부 속 Auxiliary	계 Total	구 역 내 On Project Area	구 역 외 Out of Project Area	기 타 Others	
<b>수 성 구</b>	<b>40</b>	<b>24</b>	<b>13</b>	<b>3</b>	<b>188.9</b>	<b>188.9</b>	-	-	<b>37.1</b>
저 수 지	26	21	5	-	146.3	146.3	-	-	4.8
양 수 장	4	3	1	-	42.6	42.6	-	-	8.6
양 배 수 장	-	-	-	-	-	-	-	-	-
배 수 장	-	-	-	-	-	-	-	-	-
보	1	-	-	1	-	-	-	-	-
집 수 암 거	3	-	1	2	-	-	-	-	7.2
관 정	6	-	6	-	-	-	-	-	16.5
기 타 시 설	-	-	-	-	-	-	-	-	-
<b>달 서 구</b>	<b>12</b>	<b>6</b>	<b>4</b>	<b>2</b>	<b>46.7</b>	<b>46.7</b>	-	-	<b>19.6</b>
저 수 지	5	5	-	-	44.1	44.1	-	-	-
양 수 장	3	1	1	1	2.6	2.6	-	-	10.0
양 배 수 장	-	-	-	-	-	-	-	-	-
배 수 장	-	-	-	-	-	-	-	-	-
보	1	-	-	1	-	-	-	-	-
집 수 암 거	-	-	-	-	-	-	-	-	-
관 정	3	-	3	-	-	-	-	-	9.6
기 타 시 설	-	-	-	-	-	-	-	-	-
<b>달 성 군</b>	<b>343</b>	<b>173</b>	<b>109</b>	<b>61</b>	<b>5,162.5</b>	<b>5,059.2</b>	<b>103.3</b>	-	<b>859.6</b>
저 수 지	115	101	2	12	2,691.5	2,613.1	78.4	-	7.0
양 수 장	54	27	10	17	2,296.9	2,279.3	17.6	-	254.0
양 배 수 장	4	-	3	1	-	-	-	-	250.0
배 수 장	17	-	6	11	-	-	-	-	66.9
보	36	11	5	20	52.0	51.7	0.3	-	20.0
집 수 암 거	13	13	-	-	65.6	58.6	7.0	-	-
관 정	104	21	83	-	56.5	56.5	-	-	261.7
기 타 시 설	-	-	-	-	-	-	-	-	-
<b>인 천 광 역 시</b>	<b>459</b>	<b>406</b>	<b>23</b>	<b>30</b>	<b>11,743.1</b>	<b>8,943.7</b>	<b>448.2</b>	<b>2,351.2</b>	<b>370.1</b>
저 수 지	36	33	2	1	5,353.9	5,257.6	96.3	-	97.1
양 수 장	54	18	8	28	430.7	427.3	3.4	-	191.9
양 배 수 장	-	-	-	-	2,395.3	2,055.8	339.5	-	-
배 수 장	1	-	-	1	-	-	-	-	-
보	6	5	1	-	226.3	217.3	9.0	-	-
집 수 암 거	40	39	1	-	83.0	83.0	-	-	2.0
관 정	322	311	11	-	902.7	902.7	-	-	79.1
기 타 시 설	-	-	-	-	2,351.2	-	-	2,351.2	-

# 답 면 적 현 황(계속)

## by Irrigation Facilities(Cont'd)

Area : ha

시 군 관 할 시 설 Facilities Operated by Si and Gun									Administrative Division
수 원 공 수 No. of Facilities				수 리 답 면 적 Irrigated Paddy Field Area				보조수원공 수혜면적 Irrigated by Supplementary Facilities	
계 Total	주 Main	보 조 Supplementary	부 속 Auxiliary	계 Total	구 역 내 On Project Area	구 역 외 Out of Project Area	기 타 Others		
<b>30</b>	<b>19</b>	<b>11</b>	-	<b>143.2</b>	<b>143.2</b>	-	-	<b>29.9</b>	<b>Suseong-gu</b>
22	18	4	-	111.6	111.6	-	-	4.8	Reservoir
2	1	1	-	31.6	31.6	-	-	8.6	Pumping Station
-	-	-	-	-	-	-	-	-	Pumping & Drainage Station
-	-	-	-	-	-	-	-	-	Drainage Station
-	-	-	-	-	-	-	-	-	Weir
-	-	-	-	-	-	-	-	-	Infiltration Gallery
6	-	6	-	-	-	-	-	16.5	Tube Well
-	-	-	-	-	-	-	-	-	Other Facilities
<b>8</b>	<b>5</b>	<b>3</b>	-	<b>16.7</b>	<b>16.7</b>	-	-	<b>9.6</b>	<b>Dalseo-gu</b>
4	4	-	-	14.1	14.1	-	-	-	Reservoir
1	1	-	-	2.6	2.6	-	-	-	Pumping Station
-	-	-	-	-	-	-	-	-	Pumping & Drainage Station
-	-	-	-	-	-	-	-	-	Drainage Station
-	-	-	-	-	-	-	-	-	Weir
-	-	-	-	-	-	-	-	-	Infiltration Gallery
3	-	3	-	-	-	-	-	9.6	Tube Well
-	-	-	-	-	-	-	-	-	Other Facilities
<b>255</b>	<b>157</b>	<b>98</b>	-	<b>1,247.5</b>	<b>1,157.0</b>	<b>90.5</b>	-	<b>394.9</b>	<b>Dalseong-gun</b>
96	95	1	-	909.4	833.2	76.2	-	5.0	Reservoir
23	17	6	-	164.0	157.0	7.0	-	49.3	Pumping Station
-	-	-	-	-	-	-	-	-	Pumping & Drainage Station
6	-	6	-	-	-	-	-	66.9	Drainage Station
16	11	5	-	52.0	51.7	0.3	-	20.0	Weir
13	13	-	-	65.6	58.6	7.0	-	-	Infiltration Gallery
101	21	80	-	56.5	56.5	-	-	253.7	Tube Well
-	-	-	-	-	-	-	-	-	Other Facilities
<b>406</b>	<b>395</b>	<b>2</b>	<b>9</b>	<b>4,513.8</b>	<b>2,149.9</b>	<b>12.7</b>	<b>2,351.2</b>	<b>12.0</b>	<b>Incheon-gwangyeoksi</b>
22	22	-	-	519.9	519.6	0.3	-	-	Reservoir
28	18	1	9	430.7	427.3	3.4	-	10.0	Pumping Station
-	-	-	-	-	-	-	-	-	Pumping & Drainage Station
-	-	-	-	-	-	-	-	-	Drainage Station
5	5	-	-	226.3	217.3	9.0	-	-	Weir
40	39	1	-	83.0	83.0	-	-	2.0	Infiltration Gallery
311	311	-	-	902.7	902.7	-	-	-	Tube Well
-	-	-	-	2,351.2	-	-	2,351.2	-	Other Facilities



## 4. 수 리 시 설 별 Paddy Field Area

면적 : 헥타아르

시군 및 시설별	농업기반공사관할시설 Facilities Operated by KARICO								
	수 원 공 수 No. of Facilities				수 리 답 면 적 Irrigated Paddy Field Area				보조수원공 수혜면적 Irrigated by Supple- mentary Facilities
	계 Total	주 Main	보 조 Supple- mentary	부 속 Auxiliary	계 Total	구 역 내 On Project Area	구 역 외 Out of Project Area	기 타 Others	
<b>수 성 구</b>	<b>10</b>	<b>5</b>	<b>2</b>	<b>3</b>	<b>45.7</b>	<b>45.7</b>	-	-	<b>7.2</b>
저 수 지	4	3	1	-	34.7	34.7	-	-	-
양 수 장	2	2	-	-	11.0	11.0	-	-	-
양 배 수 장	-	-	-	-	-	-	-	-	-
배 수 장	-	-	-	-	-	-	-	-	-
보	1	-	-	1	-	-	-	-	-
집 수 암 거	3	-	1	2	-	-	-	-	7.2
관 정	-	-	-	-	-	-	-	-	-
기 타 시 설	-	-	-	-	-	-	-	-	-
<b>달 서 구</b>	<b>4</b>	<b>1</b>	<b>1</b>	<b>2</b>	<b>30.0</b>	<b>30.0</b>	-	-	<b>10.0</b>
저 수 지	1	1	-	-	30.0	30.0	-	-	-
양 수 장	2	-	1	1	-	-	-	-	10.0
양 배 수 장	-	-	-	-	-	-	-	-	-
배 수 장	-	-	-	-	-	-	-	-	-
보	1	-	-	1	-	-	-	-	-
집 수 암 거	-	-	-	-	-	-	-	-	-
관 정	-	-	-	-	-	-	-	-	-
기 타 시 설	-	-	-	-	-	-	-	-	-
<b>달 성 군</b>	<b>88</b>	<b>16</b>	<b>11</b>	<b>61</b>	<b>3,915.0</b>	<b>3,902.2</b>	<b>12.8</b>	-	<b>464.7</b>
저 수 지	19	6	1	12	1,782.1	1,779.9	2.2	-	2.0
양 수 장	31	10	4	17	2,132.9	2,122.3	10.6	-	204.7
양 배 수 장	4	-	3	1	-	-	-	-	250.0
배 수 장	11	-	-	11	-	-	-	-	-
보	20	-	-	20	-	-	-	-	-
집 수 암 거	-	-	-	-	-	-	-	-	-
관 정	3	-	3	-	-	-	-	-	8.0
기 타 시 설	-	-	-	-	-	-	-	-	-
<b>인 천 광 역 시</b>	<b>53</b>	<b>11</b>	<b>21</b>	<b>21</b>	<b>7,229.3</b>	<b>6,793.8</b>	<b>435.5</b>	-	<b>358.1</b>
저 수 지	14	11	2	1	4,834.0	4,738.0	96.0	-	97.1
양 수 장	26	-	7	19	-	-	-	-	181.9
양 배 수 장	-	-	-	-	2,395.3	2,055.8	339.5	-	-
배 수 장	1	-	-	1	-	-	-	-	-
보	1	-	1	-	-	-	-	-	-
집 수 암 거	-	-	-	-	-	-	-	-	-
관 정	11	-	11	-	-	-	-	-	79.1
기 타 시 설	-	-	-	-	-	-	-	-	-

# 답 면 적 현 황(계속)

## by Irrigation Facilities(Cont'd)

Area : ha

답 면 적 Paddy Field Area	수리답율 (%) Percentage of Irrigated Paddy Field	한 발 빈 도 별 관 개 면 적 Irrigated Area by Frequency of Drought						Administrative Division Irrigation Facilities
		계 Total	평 년 Normal Years	3 년 3 Years	5 년 5 Years	7 년 7 Years	10년이상 Over 10 Years	
-	-	188.9	11.2	119.3	-	-	58.4	<b>Suseong-gu</b>
-	-	146.3	11.2	87.7	-	-	47.4	Reservoir
-	-	42.6	-	31.6	-	-	11.0	Pumping Station
-	-	-	-	-	-	-	-	Pumping & Drainage Station
-	-	-	-	-	-	-	-	Drainage Station
-	-	-	-	-	-	-	-	Weir
-	-	-	-	-	-	-	-	Infiltration Gallery
-	-	-	-	-	-	-	-	Tube Well
-	-	-	-	-	-	-	-	Other Facilities
-	-	46.7	-	7.5	-	-	39.2	<b>Dalseo-gu</b>
-	-	44.1	-	7.5	-	-	36.6	Reservoir
-	-	2.6	-	-	-	-	2.6	Pumping Station
-	-	-	-	-	-	-	-	Pumping & Drainage Station
-	-	-	-	-	-	-	-	Drainage Station
-	-	-	-	-	-	-	-	Weir
-	-	-	-	-	-	-	-	Infiltration Gallery
-	-	-	-	-	-	-	-	Tube Well
-	-	-	-	-	-	-	-	Other Facilities
-	-	5,162.5	650.9	178.4	409.9	360.0	3,563.3	<b>Dalseong-gun</b>
-	-	2,691.5	454.0	108.2	343.9	360.0	1,425.4	Reservoir
-	-	2,296.9	120.3	39.7	37.0	-	2,099.9	Pumping Station
-	-	-	-	-	-	-	-	Pumping & Drainage Station
-	-	-	-	-	-	-	-	Drainage Station
-	-	52.0	30.0	20.0	-	-	2.0	Weir
-	-	65.6	46.6	6.0	-	-	13.0	Infiltration Gallery
-	-	56.5	-	4.5	29.0	-	23.0	Tube Well
-	-	-	-	-	-	-	-	Other Facilities
17,926.0	65.5	11,743.1	2,916.4	765.9	855.4	1,836.6	5,368.8	<b>Incheon-gwangyeoksi</b>
-	-	5,353.9	220.8	260.0	90.8	1,836.6	2,945.7	Reservoir
-	-	430.7	57.0	266.7	100.0	-	7.0	Pumping Station
-	-	2,395.3	-	-	-	-	2,395.3	Pumping & Drainage Station
-	-	-	-	-	-	-	-	Drainage Station
-	-	226.3	66.3	160.0	-	-	-	Weir
-	-	83.0	51.8	29.2	-	-	2.0	Infiltration Gallery
-	-	902.7	169.3	50.0	664.6	-	18.8	Tube Well
-	-	2,351.2	2,351.2	-	-	-	-	Other Facilities

## 4. 수 리 시 설 별 Paddy Field Area

면적 : 헥타아르

시군 및 시설별	합 계 Total								
	수 원 공 수 No. of Facilities				수 리 답 면 적 Irrigated Paddy Field Area				보조수원공 수혜면적 Irrigated by Supple- mentary Facilities
	계 Total	주 Main	보 조 Supple- mentary	부 속 Auxiliary	계 Total	구 역 내 On Project Area	구 역 외 Out of Project Area	기 타 Others	
<b>중 구</b>	<b>53</b>	<b>52</b>	-	<b>1</b>	<b>283.6</b>	<b>151.4</b>	-	<b>132.2</b>	-
저 수 지	3	3	-	-	7.4	7.4	-	-	-
양 수 장	1	-	-	1	-	-	-	-	-
양 배 수 장	-	-	-	-	-	-	-	-	-
배 수 장	-	-	-	-	-	-	-	-	-
보	-	-	-	-	-	-	-	-	-
집 수 암 거	-	-	-	-	-	-	-	-	-
관 정	49	49	-	-	144.0	144.0	-	-	-
기 타 시 설	-	-	-	-	132.2	-	-	132.2	-
<b>연 수 구</b>	<b>3</b>	<b>3</b>	-	-	<b>12.6</b>	<b>12.6</b>	-	-	-
저 수 지	-	-	-	-	-	-	-	-	-
양 수 장	-	-	-	-	-	-	-	-	-
양 배 수 장	-	-	-	-	-	-	-	-	-
배 수 장	-	-	-	-	-	-	-	-	-
보	-	-	-	-	-	-	-	-	-
집 수 암 거	-	-	-	-	-	-	-	-	-
관 정	3	3	-	-	12.6	12.6	-	-	-
기 타 시 설	-	-	-	-	-	-	-	-	-
<b>남 동 구</b>	<b>9</b>	<b>9</b>	-	-	<b>76.3</b>	<b>76.3</b>	-	-	-
저 수 지	-	-	-	-	-	-	-	-	-
양 수 장	-	-	-	-	-	-	-	-	-
양 배 수 장	-	-	-	-	-	-	-	-	-
배 수 장	-	-	-	-	-	-	-	-	-
보	2	2	-	-	50.8	50.8	-	-	-
집 수 암 거	-	-	-	-	-	-	-	-	-
관 정	7	7	-	-	25.5	25.5	-	-	-
기 타 시 설	-	-	-	-	-	-	-	-	-
<b>계 양 구</b>	<b>7</b>	<b>5</b>	-	<b>2</b>	<b>2,417.3</b>	<b>2,077.8</b>	<b>339.5</b>	-	-
저 수 지	-	-	-	-	-	-	-	-	-
양 수 장	1	-	-	1	-	-	-	-	-
양 배 수 장	-	-	-	-	2,395.3	2,055.8	339.5	-	-
배 수 장	1	-	-	1	-	-	-	-	-
보	-	-	-	-	-	-	-	-	-
집 수 암 거	-	-	-	-	-	-	-	-	-
관 정	5	5	-	-	22.0	22.0	-	-	-
기 타 시 설	-	-	-	-	-	-	-	-	-

답 면 적 현 황(계속)  
by Irrigation Facilities(Cont'd)

Area : ha

시 군 관 할 시 설 Facilities Operated by Si and Gun									Administrative Division Irrigation Facilities
수 원 공 수 No. of Facilities				수 리 답 면 적 Irrigated Paddy Field Area				보조수원공 수혜면적 Irrigated by Supplementary Facilities	
계 Total	주 Main	보 조 Supplementary	부 속 Auxiliary	계 Total	구 역 내 On Project Area	구 역 외 Out of Project Area	기 타 Others		
<b>53</b>	<b>52</b>	-	<b>1</b>	<b>283.6</b>	<b>151.4</b>	-	<b>132.2</b>	-	<b>Jung-gu</b>
3	3	-	-	7.4	7.4	-	-	-	Reservoir
1	-	-	1	-	-	-	-	-	Pumping Station
-	-	-	-	-	-	-	-	-	Pumping & Drainage Station
-	-	-	-	-	-	-	-	-	Drainage Station
-	-	-	-	-	-	-	-	-	Weir
-	-	-	-	-	-	-	-	-	Infiltration Gallery
49	49	-	-	144.0	144.0	-	-	-	Tube Well
-	-	-	-	132.2	-	-	132.2	-	Other Facilities
<b>3</b>	<b>3</b>	-	-	<b>12.6</b>	<b>12.6</b>	-	-	-	<b>Yeonsu-gu</b>
-	-	-	-	-	-	-	-	-	Reservoir
-	-	-	-	-	-	-	-	-	Pumping Station
-	-	-	-	-	-	-	-	-	Pumping & Drainage Station
-	-	-	-	-	-	-	-	-	Drainage Station
-	-	-	-	-	-	-	-	-	Weir
-	-	-	-	-	-	-	-	-	Infiltration Gallery
3	3	-	-	12.6	12.6	-	-	-	Tube Well
-	-	-	-	-	-	-	-	-	Other Facilities
<b>9</b>	<b>9</b>	-	-	<b>76.3</b>	<b>76.3</b>	-	-	-	<b>Namdong-gu</b>
-	-	-	-	-	-	-	-	-	Reservoir
-	-	-	-	-	-	-	-	-	Pumping Station
-	-	-	-	-	-	-	-	-	Pumping & Drainage Station
-	-	-	-	-	-	-	-	-	Drainage Station
2	2	-	-	50.8	50.8	-	-	-	Weir
-	-	-	-	-	-	-	-	-	Infiltration Gallery
7	7	-	-	25.5	25.5	-	-	-	Tube Well
-	-	-	-	-	-	-	-	-	Other Facilities
<b>5</b>	<b>5</b>	-	-	<b>22.0</b>	<b>22.0</b>	-	-	-	<b>Gyeong-gu</b>
-	-	-	-	-	-	-	-	-	Reservoir
-	-	-	-	-	-	-	-	-	Pumping Station
-	-	-	-	-	-	-	-	-	Pumping & Drainage Station
-	-	-	-	-	-	-	-	-	Drainage Station
-	-	-	-	-	-	-	-	-	Weir
-	-	-	-	-	-	-	-	-	Infiltration Gallery
5	5	-	-	22.0	22.0	-	-	-	Tube Well
-	-	-	-	-	-	-	-	-	Other Facilities

## 4. 수 리 시 설 별 Paddy Field Area

면적 : 헥타아르

시군 및 시설별	농업기반공사관할시설 Facilities Operated by KARICO								
	수 원 공 수 No. of Facilities				수 리 답 면 적 Irrigated Paddy Field Area				보조수원공 수해면적 Irrigated by Supple- mentary Facilities
	계 Total	주 Main	보 조 Supple- mentary	부 속 Auxiliary	계 Total	구 역 내 On Project Area	구 역 외 Out of Project Area	기 타 Others	
<b>중 구</b>	-	-	-	-	-	-	-	-	-
저 수 지	-	-	-	-	-	-	-	-	-
양 수 장	-	-	-	-	-	-	-	-	-
양 배 수 장	-	-	-	-	-	-	-	-	-
배 수 장	-	-	-	-	-	-	-	-	-
보	-	-	-	-	-	-	-	-	-
집 수 암 거	-	-	-	-	-	-	-	-	-
관 정	-	-	-	-	-	-	-	-	-
기 타 시 설	-	-	-	-	-	-	-	-	-
<b>연 수 구</b>	-	-	-	-	-	-	-	-	-
저 수 지	-	-	-	-	-	-	-	-	-
양 수 장	-	-	-	-	-	-	-	-	-
양 배 수 장	-	-	-	-	-	-	-	-	-
배 수 장	-	-	-	-	-	-	-	-	-
보	-	-	-	-	-	-	-	-	-
집 수 암 거	-	-	-	-	-	-	-	-	-
관 정	-	-	-	-	-	-	-	-	-
기 타 시 설	-	-	-	-	-	-	-	-	-
<b>남 동 구</b>	-	-	-	-	-	-	-	-	-
저 수 지	-	-	-	-	-	-	-	-	-
양 수 장	-	-	-	-	-	-	-	-	-
양 배 수 장	-	-	-	-	-	-	-	-	-
배 수 장	-	-	-	-	-	-	-	-	-
보	-	-	-	-	-	-	-	-	-
집 수 암 거	-	-	-	-	-	-	-	-	-
관 정	-	-	-	-	-	-	-	-	-
기 타 시 설	-	-	-	-	-	-	-	-	-
<b>계 양 구</b>	<b>2</b>	-	-	<b>2</b>	<b>2,395.3</b>	<b>2,055.8</b>	<b>339.5</b>	-	-
저 수 지	-	-	-	-	-	-	-	-	-
양 수 장	1	-	-	1	-	-	-	-	-
양 배 수 장	-	-	-	-	2,395.3	2,055.8	339.5	-	-
배 수 장	1	-	-	1	-	-	-	-	-
보	-	-	-	-	-	-	-	-	-
집 수 암 거	-	-	-	-	-	-	-	-	-
관 정	-	-	-	-	-	-	-	-	-
기 타 시 설	-	-	-	-	-	-	-	-	-

# 답 면 적 현 황(계속)

## by Irrigation Facilities(Cont'd)

Area : ha

답 면 적 Paddy Field Area	수리답율 (%) Percentage of Irrigated Paddy Field	한 발 빈 도 별 관 개 면 적 Irrigated Area by Frequency of Drought						Administrative Division Irrigation Facilities
		계 Total	평 년 Normal Years	3 년 3 Years	5 년 5 Years	7 년 7 Years	10년이상 Over 10 Years	
-	-	283.6	261.9	-	11.7	-	10.0	<b>Jung-gu</b>
-	-	7.4	7.4	-	-	-	-	Reservoir
-	-	-	-	-	-	-	-	Pumping Station
-	-	-	-	-	-	-	-	Pumping & Drainage Station
-	-	-	-	-	-	-	-	Drainage Station
-	-	-	-	-	-	-	-	Weir
-	-	-	-	-	-	-	-	Infiltration Gallery
-	-	144.0	122.3	-	11.7	-	10.0	Tube Well
-	-	132.2	132.2	-	-	-	-	Other Facilities
-	-	12.6	0.6	12.0	-	-	-	<b>Yeonsu-gu</b>
-	-	-	-	-	-	-	-	Reservoir
-	-	-	-	-	-	-	-	Pumping Station
-	-	-	-	-	-	-	-	Pumping & Drainage Station
-	-	-	-	-	-	-	-	Drainage Station
-	-	-	-	-	-	-	-	Weir
-	-	-	-	-	-	-	-	Infiltration Gallery
-	-	12.6	0.6	12.0	-	-	-	Tube Well
-	-	-	-	-	-	-	-	Other Facilities
-	-	76.3	20.8	30.0	16.7	-	8.8	<b>Namdong-gu</b>
-	-	-	-	-	-	-	-	Reservoir
-	-	-	-	-	-	-	-	Pumping Station
-	-	-	-	-	-	-	-	Pumping & Drainage Station
-	-	-	-	-	-	-	-	Drainage Station
-	-	50.8	20.8	30.0	-	-	-	Weir
-	-	-	-	-	-	-	-	Infiltration Gallery
-	-	25.5	-	-	16.7	-	8.8	Tube Well
-	-	-	-	-	-	-	-	Other Facilities
-	-	2,417.3	22.0	-	-	-	2,395.3	<b>Gyeong-gu</b>
-	-	-	-	-	-	-	-	Reservoir
-	-	-	-	-	-	-	-	Pumping Station
-	-	2,395.3	-	-	-	-	2,395.3	Pumping & Drainage Station
-	-	-	-	-	-	-	-	Drainage Station
-	-	-	-	-	-	-	-	Weir
-	-	-	-	-	-	-	-	Infiltration Gallery
-	-	22.0	22.0	-	-	-	-	Tube Well
-	-	-	-	-	-	-	-	Other Facilities

## 4. 수 리 시 설 별 Paddy Field Area

면적 : 헥타아르

시군 및 시설별	합 계 Total								
	수 원 공 수 No. of Facilities				수 리 답 면 적 Irrigated Paddy Field Area				보조수원공 수해면적 Irrigated by Supple- mentary Facilities
	계 Total	주 Main	보 조 Supple- mentary	부 속 Auxiliary	계 Total	구 역 내 On Project Area	구 역 외 Out of Project Area	기 타 Others	
<b>서 구</b>	<b>10</b>	<b>6</b>	<b>1</b>	<b>3</b>	<b>83.1</b>	<b>82.1</b>	<b>1.0</b>	-	-
저 수 지	1	1	-	-	5.4	5.4	-	-	-
양 수 장	6	3	-	3	57.2	57.2	-	-	-
양 배 수 장	-	-	-	-	-	-	-	-	-
배 수 장	-	-	-	-	-	-	-	-	-
보	2	1	1	-	17.5	16.5	1.0	-	-
집 수 압 거	-	-	-	-	-	-	-	-	-
관 정	1	1	-	-	3.0	3.0	-	-	-
기 타 시 설	-	-	-	-	-	-	-	-	-
<b>강 화 군</b>	<b>211</b>	<b>168</b>	<b>21</b>	<b>22</b>	<b>8,236.0</b>	<b>6,059.3</b>	<b>107.7</b>	<b>2,069.0</b>	<b>368.1</b>
저 수 지	28	25	2	1	5,273.0	5,176.7	96.3	-	97.1
양 수 장	39	10	8	21	362.1	358.7	3.4	-	191.9
양 배 수 장	-	-	-	-	-	-	-	-	-
배 수 장	-	-	-	-	-	-	-	-	-
보	2	2	-	-	158.0	150.0	8.0	-	-
집 수 압 거	27	27	-	-	74.4	74.4	-	-	-
관 정	115	104	11	-	299.5	299.5	-	-	79.1
기 타 시 설	-	-	-	-	2,069.0	-	-	2,069.0	-
<b>용 진 군</b>	<b>166</b>	<b>163</b>	<b>1</b>	<b>2</b>	<b>634.2</b>	<b>484.2</b>	-	<b>150.0</b>	<b>2.0</b>
저 수 지	4	4	-	-	68.1	68.1	-	-	-
양 수 장	7	5	-	2	11.4	11.4	-	-	-
양 배 수 장	-	-	-	-	-	-	-	-	-
배 수 장	-	-	-	-	-	-	-	-	-
보	-	-	-	-	-	-	-	-	-
집 수 압 거	13	12	1	-	8.6	8.6	-	-	2.0
관 정	142	142	-	-	396.1	396.1	-	-	-
기 타 시 설	-	-	-	-	150.0	-	-	150.0	-
<b>광 주 광 역 시</b>	<b>497</b>	<b>322</b>	<b>168</b>	<b>7</b>	<b>9,144.8</b>	<b>9,055.9</b>	<b>88.9</b>	-	<b>4,284.0</b>
저 수 지	154	101	52	1	6,643.4	6,562.6	80.8	-	1,662.9
양 수 장	78	48	30	-	1,347.9	1,347.9	-	-	1,306.7
양 배 수 장	-	-	-	-	-	-	-	-	-
배 수 장	-	-	-	-	-	-	-	-	-
보	64	22	40	2	364.2	364.2	-	-	1,098.6
집 수 압 거	19	12	7	-	244.8	242.8	2.0	-	98.1
관 정	182	139	39	4	544.5	538.4	6.1	-	117.7
기 타 시 설	-	-	-	-	-	-	-	-	-

# 답 면 적 현 황(계속)

## by Irrigation Facilities(Cont'd)

Area : ha

시 군 관 할 시 설 Facilities Operated by Si and Gun										Administrative Division Irrigation Facilities
수 원 공 수 No. of Facilities				수 리 답 면 적 Irrigated Paddy Field Area				보 조 수 원 공 수 헤 면 적 Irrigated by Supple- mentary Facilities		
계 Total	주 Main	보 조 Supple- mentary	부 속 Auxiliary	계 Total	구 역 내 On Project Area	구 역 외 Out of Project Area	기 타 Others			
6	6	-	-	83.1	82.1	1.0	-	-	<b>Seo-gu</b>	
1	1	-	-	5.4	5.4	-	-	-	Reservoir	
3	3	-	-	57.2	57.2	-	-	-	Pumping Station	
-	-	-	-	-	-	-	-	-	Pumping & Drainage Station	
-	-	-	-	-	-	-	-	-	Drainage Station	
1	1	-	-	17.5	16.5	1.0	-	-	Weir	
-	-	-	-	-	-	-	-	-	Infiltration Gallery	
1	1	-	-	3.0	3.0	-	-	-	Tube Well	
-	-	-	-	-	-	-	-	-	Other Facilities	
164	157	1	6	3,402.0	1,321.3	11.7	2,069.0	10.0	<b>Ganghwa-gun</b>	
14	14	-	-	439.0	438.7	0.3	-	-	Reservoir	
17	10	1	6	362.1	358.7	3.4	-	10.0	Pumping Station	
-	-	-	-	-	-	-	-	-	Pumping & Drainage Station	
-	-	-	-	-	-	-	-	-	Drainage Station	
2	2	-	-	158.0	150.0	8.0	-	-	Weir	
27	27	-	-	74.4	74.4	-	-	-	Infiltration Gallery	
104	104	-	-	299.5	299.5	-	-	-	Tube Well	
-	-	-	-	2,069.0	-	-	2,069.0	-	Other Facilities	
166	163	1	2	634.2	484.2	-	150.0	2.0	<b>Ongjin-gun</b>	
4	4	-	-	68.1	68.1	-	-	-	Reservoir	
7	5	-	2	11.4	11.4	-	-	-	Pumping Station	
-	-	-	-	-	-	-	-	-	Pumping & Drainage Station	
-	-	-	-	-	-	-	-	-	Drainage Station	
-	-	-	-	-	-	-	-	-	Weir	
13	12	1	-	8.6	8.6	-	-	2.0	Infiltration Gallery	
142	142	-	-	396.1	396.1	-	-	-	Tube Well	
-	-	-	-	150.0	-	-	150.0	-	Other Facilities	
390	309	81	-	3,742.6	3,653.7	88.9	-	316.7	<b>Gwangju-gwangyeoksi</b>	
97	97	-	-	1,787.9	1,707.1	80.8	-	-	Reservoir	
44	39	5	-	801.2	801.2	-	-	48.0	Pumping Station	
-	-	-	-	-	-	-	-	-	Pumping & Drainage Station	
-	-	-	-	-	-	-	-	-	Drainage Station	
53	22	31	-	364.2	364.2	-	-	55.9	Weir	
19	12	7	-	244.8	242.8	2.0	-	98.1	Infiltration Gallery	
177	139	38	-	544.5	538.4	6.1	-	114.7	Tube Well	
-	-	-	-	-	-	-	-	-	Other Facilities	



## 4. 수 리 시 설 별 Paddy Field Area

면적 · 헥타아르

시군 및 시설별	농업기반공사관할시설 Facilities Operated by KARICO									
	수 원 공 수 No. of Facilities				수 리 답 면 적 Irrigated Paddy Field Area				보조수원공 수혜면적 Irrigated by Supple- mentary Facilities	
	계 Total	주 Main	보 조 Supple- mentary	부 속 Auxiliary	계 Total	구 역 내 On Project Area	구 역 외 Out of Project Area	기 타 Others		
<b>서 구</b>	4	-	1	3	-	-	-	-	-	-
저 수 지	-	-	-	-	-	-	-	-	-	-
양 수 장	3	-	-	3	-	-	-	-	-	-
양 배 수 장	-	-	-	-	-	-	-	-	-	-
배 수 장	-	-	-	-	-	-	-	-	-	-
보	1	-	1	-	-	-	-	-	-	-
집 수 압 거	-	-	-	-	-	-	-	-	-	-
관 정	-	-	-	-	-	-	-	-	-	-
기 타 시 설	-	-	-	-	-	-	-	-	-	-
<b>강 화 군</b>	47	11	20	16	4,834.0	4,738.0	96.0	-	358.1	
저 수 지	14	11	2	1	4,834.0	4,738.0	96.0	-	97.1	
양 수 장	22	-	7	15	-	-	-	-	181.9	
양 배 수 장	-	-	-	-	-	-	-	-	-	
배 수 장	-	-	-	-	-	-	-	-	-	
보	-	-	-	-	-	-	-	-	-	
집 수 압 거	-	-	-	-	-	-	-	-	-	
관 정	11	-	11	-	-	-	-	-	79.1	
기 타 시 설	-	-	-	-	-	-	-	-	-	
<b>용 진 군</b>	-	-	-	-	-	-	-	-	-	
저 수 지	-	-	-	-	-	-	-	-	-	
양 수 장	-	-	-	-	-	-	-	-	-	
양 배 수 장	-	-	-	-	-	-	-	-	-	
배 수 장	-	-	-	-	-	-	-	-	-	
보	-	-	-	-	-	-	-	-	-	
집 수 압 거	-	-	-	-	-	-	-	-	-	
관 정	-	-	-	-	-	-	-	-	-	
기 타 시 설	-	-	-	-	-	-	-	-	-	
<b>광 주 광 역 시</b>	107	13	87	7	5,402.2	5,402.2	-	-	3,967.3	
저 수 지	57	4	52	1	4,855.5	4,855.5	-	-	1,662.9	
양 수 장	34	9	25	-	546.7	546.7	-	-	1,258.7	
양 배 수 장	-	-	-	-	-	-	-	-	-	
배 수 장	-	-	-	-	-	-	-	-	-	
보	11	-	9	2	-	-	-	-	1,042.7	
집 수 압 거	-	-	-	-	-	-	-	-	-	
관 정	5	-	1	4	-	-	-	-	3.0	
기 타 시 설	-	-	-	-	-	-	-	-	-	

답 면 적 현 황(계속)  
by Irrigation Facilities(Cont'd)

Area · ha

답 면 적 Paddy Field Area	수리답율 (%) Percentage of Irrigated Paddy Field	한 발 빈 도 별 관 개 면 적 Irrigated Area by Frequency of Drought						Administrative Division Irrigation Facilities
		계 Total	평 년 Normal Years	3 년 3 Years	5 년 5 Years	7 년 7 Years	10년이상 Over 10 Years	
-	-	83.1	55.9	27.2	-	-	-	<b>Seo-gu</b>
-	-	5.4	5.4	-	-	-	-	Reservoir
-	-	57.2	30.0	27.2	-	-	-	Pumping Station
-	-	-	-	-	-	-	-	Pumping & Drainage Station
-	-	-	-	-	-	-	-	Drainage Station
-	-	17.5	17.5	-	-	-	-	Weir
-	-	-	-	-	-	-	-	Infiltration Gallery
-	-	3.0	3.0	-	-	-	-	Tube Well
-	-	-	-	-	-	-	-	Other Facilities
-	-	8,236.0	2,400.8	684.1	385.1	1,818.3	2,947.7	<b>Ganghwa-gun</b>
-	-	5,273.0	205.0	259.0	45.0	1,818.3	2,945.7	Reservoir
-	-	362.1	27.0	235.1	100.0	-	-	Pumping Station
-	-	-	-	-	-	-	-	Pumping & Drainage Station
-	-	-	-	-	-	-	-	Drainage Station
-	-	158.0	28.0	130.0	-	-	-	Weir
-	-	74.4	50.4	22.0	-	-	2.0	Infiltration Gallery
-	-	299.5	21.4	38.0	240.1	-	-	Tube Well
-	-	2,069.0	2,069.0	-	-	-	-	Other Facilities
-	-	634.2	154.4	12.6	441.9	18.3	7.0	<b>Ongjin-gun</b>
-	-	68.1	3.0	1.0	45.8	18.3	-	Reservoir
-	-	11.4	-	4.4	-	-	7.0	Pumping Station
-	-	-	-	-	-	-	-	Pumping & Drainage Station
-	-	-	-	-	-	-	-	Drainage Station
-	-	-	-	-	-	-	-	Weir
-	-	8.6	1.4	7.2	-	-	-	Infiltration Gallery
-	-	396.1	-	-	396.1	-	-	Tube Well
-	-	150.0	150.0	-	-	-	-	Other Facilities
10,366.0	88.2	9,114.8	1,903.1	764.1	124.2	107.6	6,245.8	<b>Gwangju-gwangyeoksi</b>
-	-	6,643.4	1,637.4	181.4	60.0	-	4,764.6	Reservoir
-	-	1,347.9	214.2	213.3	-	50.6	869.8	Pumping Station
-	-	-	-	-	-	-	-	Pumping & Drainage Station
-	-	-	-	-	-	-	-	Drainage Station
-	-	364.2	24.5	172.0	-	-	167.7	Weir
-	-	244.8	-	-	-	-	244.8	Infiltration Gallery
-	-	544.5	27.0	197.4	64.2	57.0	198.9	Tube Well
-	-	-	-	-	-	-	-	Other Facilities

## 4. 수 리 시 설 별 Paddy Field Area

면적 : 헥타아르

시군 및 시설별	합 계 Total								
	수 원 공 수 No. of Facilities				수 리 답 면 적 Irrigated Paddy Field Area				보조수원공 수혜면적 Irrigated by Supple- mentary Facilities
	계 Total	주 Main	보 조 Supple- mentary	부 속 Auxiliary	계 Total	구 역 내 On Project Area	구 역 외 Out of Project Area	기 타 Others	
<b>동 구</b>	<b>29</b>	<b>21</b>	<b>8</b>	<b>-</b>	<b>195.6</b>	<b>149.8</b>	<b>45.8</b>	<b>-</b>	<b>21.0</b>
저 수 지	6	6	-	-	87.0	47.2	39.8	-	-
양 수 장	-	-	-	-	-	-	-	-	-
양 배 수 장	-	-	-	-	-	-	-	-	-
배 수 장	-	-	-	-	-	-	-	-	-
보	5	4	1	-	67.0	67.0	-	-	-
집 수 압 거	-	-	-	-	-	-	-	-	-
관 정	18	11	7	-	41.6	35.6	6.0	-	21.0
기 타 시 설	-	-	-	-	-	-	-	-	-
<b>서 구</b>	<b>42</b>	<b>35</b>	<b>5</b>	<b>2</b>	<b>658.5</b>	<b>658.5</b>	<b>-</b>	<b>-</b>	<b>88.6</b>
저 수 지	11	11	-	-	372.5	372.5	-	-	-
양 수 장	8	6	2	-	172.0	172.0	-	-	29.2
양 배 수 장	-	-	-	-	-	-	-	-	-
배 수 장	-	-	-	-	-	-	-	-	-
보	3	-	3	-	-	-	-	-	59.4
집 수 압 거	2	2	-	-	52.0	52.0	-	-	-
관 정	18	16	-	2	62.0	62.0	-	-	-
기 타 시 설	-	-	-	-	-	-	-	-	-
<b>남 구</b>	<b>136</b>	<b>89</b>	<b>45</b>	<b>2</b>	<b>2,291.4</b>	<b>2,267.0</b>	<b>24.4</b>	<b>-</b>	<b>333.2</b>
저 수 지	25	25	-	-	1,649.3	1,625.0	24.3	-	-
양 수 장	21	16	5	-	387.7	387.7	-	-	199.2
양 배 수 장	-	-	-	-	-	-	-	-	-
배 수 장	-	-	-	-	-	-	-	-	-
보	21	5	14	2	36.7	36.7	-	-	23.1
집 수 압 거	5	2	3	-	46.0	46.0	-	-	48.1
관 정	64	41	23	-	171.7	171.6	0.1	-	62.8
기 타 시 설	-	-	-	-	-	-	-	-	-
<b>북 구</b>	<b>87</b>	<b>57</b>	<b>29</b>	<b>1</b>	<b>3,360.8</b>	<b>3,349.8</b>	<b>11.0</b>	<b>-</b>	<b>732.4</b>
저 수 지	30	19	10	1	2,881.3	2,870.3	11.0	-	278.9
양 수 장	6	2	4	-	200.0	200.0	-	-	422.7
양 배 수 장	-	-	-	-	-	-	-	-	-
배 수 장	-	-	-	-	-	-	-	-	-
보	24	9	15	-	146.5	146.5	-	-	30.8
집 수 압 거	-	-	-	-	-	-	-	-	-
관 정	27	27	-	-	133.0	133.0	-	-	-
기 타 시 설	-	-	-	-	-	-	-	-	-

# 답 면 적 현 황(계속)

by Irrigation Facilities(Cont'd)

Area : ha

시 군 관 할 시 설 Facilities Operated by Si and Gun									Administrative Division
수 원 공 수 No. of Facilities				수 리 답 면 적 Irrigated Paddy Field Area				보 조 수 원 공 수혜 면 적 Irrigated by Supplementary Facilities	
계 Total	주 Main	보 조 Supplementary	부 속 Auxiliary	계 Total	구 역 내 On Project Area	구 역 외 Out of Project Area	기 타 Others		
29	21	8	-	195.6	149.8	45.8	-	21.0	<b>Dong-gu</b>
6	6	-	-	87.0	47.2	39.8	-	-	Reservoir
-	-	-	-	-	-	-	-	-	Pumping Station
-	-	-	-	-	-	-	-	-	Pumping & Drainage Station
-	-	-	-	-	-	-	-	-	Drainage Station
5	4	1	-	67.0	67.0	-	-	-	Weir
-	-	-	-	-	-	-	-	-	Infiltration Gallery
18	11	7	-	41.6	35.6	6.0	-	21.0	Tube Well
-	-	-	-	-	-	-	-	-	Other Facilities
33	32	1	-	474.5	474.5	-	-	15.4	<b>Seo-gu</b>
9	9	-	-	214.0	214.0	-	-	-	Reservoir
6	5	1	-	146.5	146.5	-	-	15.4	Pumping Station
-	-	-	-	-	-	-	-	-	Pumping & Drainage Station
-	-	-	-	-	-	-	-	-	Drainage Station
-	-	-	-	-	-	-	-	-	Weir
2	2	-	-	52.0	52.0	-	-	-	Infiltration Gallery
16	16	-	-	62.0	62.0	-	-	-	Tube Well
-	-	-	-	-	-	-	-	-	Other Facilities
128	87	41	-	1,047.7	1,023.3	24.4	-	149.2	<b>Nam-gu</b>
25	25	-	-	545.6	501.3	24.3	-	-	Reservoir
15	14	1	-	267.7	267.7	-	-	15.2	Pumping Station
-	-	-	-	-	-	-	-	-	Pumping & Drainage Station
-	-	-	-	-	-	-	-	-	Drainage Station
19	5	14	-	36.7	36.7	-	-	23.1	Weir
5	2	3	-	46.0	46.0	-	-	48.1	Infiltration Gallery
64	41	23	-	171.7	171.6	0.1	-	62.8	Tube Well
-	-	-	-	-	-	-	-	-	Other Facilities
70	55	15	-	522.0	511.0	11.0	-	30.8	<b>Buk-gu</b>
19	19	-	-	242.5	231.5	11.0	-	-	Reservoir
-	-	-	-	-	-	-	-	-	Pumping Station
-	-	-	-	-	-	-	-	-	Pumping & Drainage Station
-	-	-	-	-	-	-	-	-	Drainage Station
24	9	15	-	146.5	146.5	-	-	30.8	Weir
-	-	-	-	-	-	-	-	-	Infiltration Gallery
27	27	-	-	133.0	133.0	-	-	-	Tube Well
-	-	-	-	-	-	-	-	-	Other Facilities

## 4. 수 리 시 설 별 Paddy Field Area

면적 : 헥타아르

시군 및 시설별	농업기반공사관할시설 Facilities Operated by KARICO									
	수 원 공 수 No. of Facilities				수 리 답 면 적 Irrigated Paddy Field Area				보조수원공 수혜면적 Irrigated by Supple- mentary Facilities	
	계 Total	주 Main	보 조 Supple- mentary	부 속 Auxiliary	계 Total	구 역 내 On Project Area	구 역 외 Out of Project Area	기 타 Others		
<b>동 구</b>	-	-	-	-	-	-	-	-	-	-
저 수 지	-	-	-	-	-	-	-	-	-	-
양 수 장	-	-	-	-	-	-	-	-	-	-
양 배 수 장	-	-	-	-	-	-	-	-	-	-
배 수 장	-	-	-	-	-	-	-	-	-	-
보	-	-	-	-	-	-	-	-	-	-
집 수 압 거	-	-	-	-	-	-	-	-	-	-
관 정	-	-	-	-	-	-	-	-	-	-
기 타 시 설	-	-	-	-	-	-	-	-	-	-
<b>서 구</b>	<b>9</b>	<b>3</b>	<b>4</b>	<b>2</b>	<b>184.0</b>	<b>184.0</b>	-	-	<b>73.2</b>	
저 수 지	2	2	-	-	158.5	158.5	-	-	-	-
양 수 장	2	1	1	-	25.5	25.5	-	-	-	13.8
양 배 수 장	-	-	-	-	-	-	-	-	-	-
배 수 장	-	-	-	-	-	-	-	-	-	-
보	3	-	3	-	-	-	-	-	-	59.4
집 수 압 거	-	-	-	-	-	-	-	-	-	-
관 정	2	-	-	2	-	-	-	-	-	-
기 타 시 설	-	-	-	-	-	-	-	-	-	-
<b>남 구</b>	<b>8</b>	<b>2</b>	<b>4</b>	<b>2</b>	<b>1,243.7</b>	<b>1,243.7</b>	-	-	<b>184.0</b>	
저 수 지	-	-	-	-	1,123.7	1,123.7	-	-	-	-
양 수 장	6	2	4	-	120.0	120.0	-	-	-	184.0
양 배 수 장	-	-	-	-	-	-	-	-	-	-
배 수 장	-	-	-	-	-	-	-	-	-	-
보	2	-	-	2	-	-	-	-	-	-
집 수 압 거	-	-	-	-	-	-	-	-	-	-
관 정	-	-	-	-	-	-	-	-	-	-
기 타 시 설	-	-	-	-	-	-	-	-	-	-
<b>북 구</b>	<b>17</b>	<b>2</b>	<b>14</b>	<b>1</b>	<b>2,838.8</b>	<b>2,838.8</b>	-	-	<b>701.6</b>	
저 수 지	11	-	10	1	2,638.8	2,638.8	-	-	-	278.9
양 수 장	6	2	4	-	200.0	200.0	-	-	-	422.7
양 배 수 장	-	-	-	-	-	-	-	-	-	-
배 수 장	-	-	-	-	-	-	-	-	-	-
보	-	-	-	-	-	-	-	-	-	-
집 수 압 거	-	-	-	-	-	-	-	-	-	-
관 정	-	-	-	-	-	-	-	-	-	-
기 타 시 설	-	-	-	-	-	-	-	-	-	-

# 답 면 적 현 황(계속)

## by Irrigation Facilities(Cont'd)

Area : ha

답 면 적 Paddy Field Area	수리답율 (%) Percentage of Irrigated Paddy Field	한 발 빈 도 별 관 개 면 적 Irrigated Area by Frequency of Drought						Administrative Division Irrigation Facilities
		계 Total	평 년 Normal Years	3 년 3 Years	5 년 5 Years	7 년 7 Years	10년이상 Over 10 Years	
-	-	195.6	87.0	47.0	-	-	61.6	<b>Dong-gu</b>
-	-	87.0	87.0	-	-	-	-	Reservoir
-	-	-	-	-	-	-	-	Pumping Station
-	-	-	-	-	-	-	-	Pumping & Drainage Station
-	-	-	-	-	-	-	-	Drainage Station
-	-	67.0	-	47.0	-	-	20.0	Weir
-	-	-	-	-	-	-	-	Infiltration Gallery
-	-	41.6	-	-	-	-	41.6	Tube Well
-	-	-	-	-	-	-	-	Other Facilities
-	-	658.5	299.1	132.4	-	32.0	195.0	<b>Seo-gu</b>
-	-	372.5	281.1	91.4	-	-	-	Reservoir
-	-	172.0	-	36.0	-	28.0	108.0	Pumping Station
-	-	-	-	-	-	-	-	Pumping & Drainage Station
-	-	-	-	-	-	-	-	Drainage Station
-	-	-	-	-	-	-	-	Weir
-	-	52.0	-	-	-	-	52.0	Infiltration Gallery
-	-	62.0	18.0	5.0	-	4.0	35.0	Tube Well
-	-	-	-	-	-	-	-	Other Facilities
-	-	2,291.4	596.0	310.8	6.0	4.0	1,374.6	<b>Nam-gu</b>
-	-	1,649.3	503.0	15.0	-	-	1,131.3	Reservoir
-	-	387.7	82.0	161.4	-	-	144.3	Pumping Station
-	-	-	-	-	-	-	-	Pumping & Drainage Station
-	-	-	-	-	-	-	-	Drainage Station
-	-	36.7	8.0	-	-	-	28.7	Weir
-	-	46.0	-	-	-	-	46.0	Infiltration Gallery
-	-	171.7	3.0	134.4	6.0	4.0	24.3	Tube Well
-	-	-	-	-	-	-	-	Other Facilities
-	-	3,360.8	184.2	167.0	60.0	45.0	2,904.6	<b>Buk-gu</b>
-	-	2,881.3	90.5	35.0	60.0	-	2,695.8	Reservoir
-	-	200.0	77.2	-	-	-	122.8	Pumping Station
-	-	-	-	-	-	-	-	Pumping & Drainage Station
-	-	-	-	-	-	-	-	Drainage Station
-	-	146.5	16.5	125.0	-	-	5.0	Weir
-	-	-	-	-	-	-	-	Infiltration Gallery
-	-	133.0	-	7.0	-	45.0	81.0	Tube Well
-	-	-	-	-	-	-	-	Other Facilities

## 4. 수 리 시 설 별 Paddy Field Area

면적 : 헥타아르

시군 및 시설별	합 계 Total								
	수 원 공 수 No. of Facilities				수 리 답 면 적 Irrigated Paddy Field Area				보조수원공 수혜면적 Irrigated by Supple- mentary Facilities
	계 Total	주 Main	보 조 Supple- mentary	부 속 Auxiliary	계 Total	구 역 내 On Project Area	구 역 외 Out of Project Area	기 타 Others	
<b>광 산 구</b>	<b>203</b>	<b>120</b>	<b>81</b>	<b>2</b>	<b>2,638.5</b>	<b>2,630.8</b>	<b>7.7</b>	<b>-</b>	<b>3,108.8</b>
저 수 지	82	40	42	-	1,653.3	1,647.6	5.7	-	1,384.0
양 수 장	43	24	19	-	588.2	588.2	-	-	655.6
양 배 수 장	-	-	-	-	-	-	-	-	-
배 수 장	-	-	-	-	-	-	-	-	-
보	11	4	7	-	114.0	114.0	-	-	985.3
집 수 압 거	12	8	4	-	146.8	144.8	2.0	-	50.0
관 정	55	44	9	2	136.2	136.2	-	-	33.9
기 타 시 설	-	-	-	-	-	-	-	-	-
<b>대 전 광 역 시</b>	<b>643</b>	<b>572</b>	<b>64</b>	<b>7</b>	<b>2,699.1</b>	<b>2,699.1</b>	<b>-</b>	<b>-</b>	<b>374.2</b>
저 수 지	19	19	-	-	449.4	449.4	-	-	-
양 수 장	30	22	1	7	406.8	406.8	-	-	21.6
양 배 수 장	-	-	-	-	-	-	-	-	-
배 수 장	-	-	-	-	-	-	-	-	-
보	105	99	6	-	961.1	961.1	-	-	123.1
집 수 압 거	18	6	12	-	36.5	36.5	-	-	81.9
관 정	471	426	45	-	845.3	845.3	-	-	147.6
기 타 시 설	-	-	-	-	-	-	-	-	-
<b>동 구</b>	<b>109</b>	<b>108</b>	<b>1</b>	<b>-</b>	<b>185.6</b>	<b>185.6</b>	<b>-</b>	<b>-</b>	<b>3.0</b>
저 수 지	3	3	-	-	17.5	17.5	-	-	-
양 수 장	-	-	-	-	-	-	-	-	-
양 배 수 장	-	-	-	-	-	-	-	-	-
배 수 장	-	-	-	-	-	-	-	-	-
보	18	18	-	-	35.6	35.6	-	-	-
집 수 압 거	-	-	-	-	-	-	-	-	-
관 정	88	87	1	-	132.5	132.5	-	-	3.0
기 타 시 설	-	-	-	-	-	-	-	-	-
<b>중 구</b>	<b>51</b>	<b>51</b>	<b>-</b>	<b>-</b>	<b>144.3</b>	<b>144.3</b>	<b>-</b>	<b>-</b>	<b>-</b>
저 수 지	3	3	-	-	19.0	19.0	-	-	-
양 수 장	4	4	-	-	24.6	24.6	-	-	-
양 배 수 장	-	-	-	-	-	-	-	-	-
배 수 장	-	-	-	-	-	-	-	-	-
보	14	14	-	-	36.7	36.7	-	-	-
집 수 압 거	-	-	-	-	-	-	-	-	-
관 정	30	30	-	-	64.0	64.0	-	-	-
기 타 시 설	-	-	-	-	-	-	-	-	-

# 답 면 적 현 황(계속)

## by Irrigation Facilities(Cont'd)

Area : ha

시 군 관 할 시 설 Facilities Operated by Si and Gun									Administrative Division Irrigation Facilities
수 원 공 수 No. of Facilities				수 리 답 면 적 Irrigated Paddy Field Area				보조수원공 수혜면적 Irrigated by Supplementary Facilities	
계 Total	주 Main	보 조 Supplementary	부 속 Auxiliary	계 Total	구 역 내 On Project Area	구 역 외 Out of Project Area	기 타 Others		
130	114	16	-	1,502.8	1,495.1	7.7	-	100.3	<b>Gwangsan-gu</b>
38	38	-	-	718.8	713.1	5.7	-	-	Reservoir
23	20	3	-	387.0	387.0	-	-	17.4	Pumping Station
-	-	-	-	-	-	-	-	-	Pumping & Drainage Station
-	-	-	-	-	-	-	-	-	Drainage Station
5	4	1	-	114.0	114.0	-	-	2.0	Weir
12	8	4	-	146.8	144.8	2.0	-	50.0	Infiltration Gallery
52	44	8	-	136.2	136.2	-	-	30.9	Tube Well
-	-	-	-	-	-	-	-	-	Other Facilities
619	568	47	4	2,246.7	2,246.7	-	-	215.5	<b>Daejeon-gwangyeoksi</b>
17	17	-	-	133.9	133.9	-	-	-	Reservoir
25	20	1	4	269.9	269.9	-	-	21.6	Pumping Station
-	-	-	-	-	-	-	-	-	Pumping & Drainage Station
-	-	-	-	-	-	-	-	-	Drainage Station
101	99	2	-	961.1	961.1	-	-	11.5	Weir
18	6	12	-	36.5	36.5	-	-	81.9	Infiltration Gallery
458	426	32	-	845.3	845.3	-	-	100.5	Tube Well
-	-	-	-	-	-	-	-	-	Other Facilities
109	108	1	-	185.6	185.6	-	-	3.0	<b>Dong-gu</b>
3	3	-	-	17.5	17.5	-	-	-	Reservoir
-	-	-	-	-	-	-	-	-	Pumping Station
-	-	-	-	-	-	-	-	-	Pumping & Drainage Station
-	-	-	-	-	-	-	-	-	Drainage Station
18	18	-	-	35.6	35.6	-	-	-	Weir
-	-	-	-	-	-	-	-	-	Infiltration Gallery
88	87	1	-	132.5	132.5	-	-	3.0	Tube Well
-	-	-	-	-	-	-	-	-	Other Facilities
51	51	-	-	144.3	144.3	-	-	-	<b>Jung-gu</b>
3	3	-	-	19.0	19.0	-	-	-	Reservoir
4	4	-	-	24.6	24.6	-	-	-	Pumping Station
-	-	-	-	-	-	-	-	-	Pumping & Drainage Station
-	-	-	-	-	-	-	-	-	Drainage Station
14	14	-	-	36.7	36.7	-	-	-	Weir
-	-	-	-	-	-	-	-	-	Infiltration Gallery
30	30	-	-	64.0	64.0	-	-	-	Tube Well
-	-	-	-	-	-	-	-	-	Other Facilities



## 4. 수 리 시 설 별 Paddy Field Area

면적 : 헥타아르

시군 및 시설별	농업 기반공사 관할 시설 Facilities Operated by KARICO								
	수 원 공 수 No. of Facilities				수 리 답 면 적 Irrigated Paddy Field Area				보조수원공 수혜면적 Irrigated by Supple- mentary Facilities
	계 Total	주 Main	보 조 Supple- mentary	부 속 Auxiliary	계 Total	구 역 내 On Project Area	구 역 외 Out of Project Area	기 타 Others	
<b>광 산 구</b>	<b>73</b>	<b>6</b>	<b>65</b>	<b>2</b>	<b>1,135.7</b>	<b>1,135.7</b>	-	-	<b>3,008.5</b>
저 수 지	44	2	42	-	934.5	934.5	-	-	1,384.0
양 수 장	20	4	16	-	201.2	201.2	-	-	638.2
양 배 수 장	-	-	-	-	-	-	-	-	-
배 수 장	-	-	-	-	-	-	-	-	-
보	6	-	6	-	-	-	-	-	983.3
집 수 압 거	-	-	-	-	-	-	-	-	-
관 정	3	-	1	2	-	-	-	-	3.0
기 타 시 설	-	-	-	-	-	-	-	-	-
<b>대 전 광 역 시</b>	<b>24</b>	<b>4</b>	<b>17</b>	<b>3</b>	<b>452.4</b>	<b>452.4</b>	-	-	<b>158.7</b>
저 수 지	2	2	-	-	315.5	315.5	-	-	-
양 수 장	5	2	-	3	136.9	136.9	-	-	-
양 배 수 장	-	-	-	-	-	-	-	-	-
배 수 장	-	-	-	-	-	-	-	-	-
보	4	-	4	-	-	-	-	-	111.6
집 수 압 거	-	-	-	-	-	-	-	-	-
관 정	13	-	13	-	-	-	-	-	47.1
기 타 시 설	-	-	-	-	-	-	-	-	-
<b>동 구</b>	-	-	-	-	-	-	-	-	-
저 수 지	-	-	-	-	-	-	-	-	-
양 수 장	-	-	-	-	-	-	-	-	-
양 배 수 장	-	-	-	-	-	-	-	-	-
배 수 장	-	-	-	-	-	-	-	-	-
보	-	-	-	-	-	-	-	-	-
집 수 압 거	-	-	-	-	-	-	-	-	-
관 정	-	-	-	-	-	-	-	-	-
기 타 시 설	-	-	-	-	-	-	-	-	-
<b>중 구</b>	-	-	-	-	-	-	-	-	-
저 수 지	-	-	-	-	-	-	-	-	-
양 수 장	-	-	-	-	-	-	-	-	-
양 배 수 장	-	-	-	-	-	-	-	-	-
배 수 장	-	-	-	-	-	-	-	-	-
보	-	-	-	-	-	-	-	-	-
집 수 압 거	-	-	-	-	-	-	-	-	-
관 정	-	-	-	-	-	-	-	-	-
기 타 시 설	-	-	-	-	-	-	-	-	-

# 답 면 적 현 황(계속)

## by Irrigation Facilities(Cont'd)

Area : ha

답 면 적 Paddy Field Area	수리답율 (%) Percentage of Irrigated Paddy Field	한 발 빈 도 별 관 개 면 적 Irrigated Area by Frequency of Drought						Administrative Division Irrigation Facilities
		계 Total	평 년 Normal Years	3 년 3 Years	5 년 5 Years	7 년 7 Years	10년이상 Over 10 Years	
-	-	2,638.5	736.8	106.9	58.2	26.6	1,710.0	<b>Gwangsan-gu</b>
-	-	1,653.3	675.8	40.0	-	-	937.5	Reservoir
-	-	588.2	55.0	15.9	-	22.6	494.7	Pumping Station
-	-	-	-	-	-	-	-	Pumping & Drainage Station
-	-	-	-	-	-	-	-	Drainage Station
-	-	114.0	-	-	-	-	114.0	Weir
-	-	146.8	-	-	-	-	146.8	Infiltration Gallery
-	-	136.2	6.0	51.0	58.2	4.0	17.0	Tube Well
-	-	-	-	-	-	-	-	Other Facilities
<b>3,352.0</b>	<b>80.5</b>	<b>2,699.1</b>	<b>880.5</b>	<b>453.5</b>	<b>355.1</b>	<b>47.5</b>	<b>962.5</b>	<b>Daejeon-gwangyeoksi</b>
-	-	449.4	78.4	12.7	-	-	358.3	Reservoir
-	-	406.8	30.2	74.4	-	47.5	254.7	Pumping Station
-	-	-	-	-	-	-	-	Pumping & Drainage Station
-	-	-	-	-	-	-	-	Drainage Station
-	-	961.1	727.3	108.5	13.8	-	111.5	Weir
-	-	36.5	8.8	4.0	-	-	23.7	Infiltration Gallery
-	-	845.3	35.8	253.9	341.3	-	214.3	Tube Well
-	-	-	-	-	-	-	-	Other Facilities
-	-	185.6	44.1	95.4	32.1	-	14.0	<b>Dong-gu</b>
-	-	17.5	17.5	-	-	-	-	Reservoir
-	-	-	-	-	-	-	-	Pumping Station
-	-	-	-	-	-	-	-	Pumping & Drainage Station
-	-	-	-	-	-	-	-	Drainage Station
-	-	35.6	20.3	6.7	4.0	-	4.6	Weir
-	-	-	-	-	-	-	-	Infiltration Gallery
-	-	132.5	6.3	88.7	28.1	-	9.4	Tube Well
-	-	-	-	-	-	-	-	Other Facilities
-	-	144.3	4.6	32.0	3.0	-	104.7	<b>Jung-gu</b>
-	-	19.0	-	1.0	-	-	18.0	Reservoir
-	-	24.6	-	16.0	-	-	8.6	Pumping Station
-	-	-	-	-	-	-	-	Pumping & Drainage Station
-	-	-	-	-	-	-	-	Drainage Station
-	-	36.7	4.6	15.0	-	-	17.1	Weir
-	-	-	-	-	-	-	-	Infiltration Gallery
-	-	64.0	-	-	3.0	-	61.0	Tube Well
-	-	-	-	-	-	-	-	Other Facilities

## 4. 수 리 시 설 별 Paddy Field Area

면적 : 헥타아르

시군 및 시설별	합 계 Total								
	수 원 공 순 No. of Facilities				수 리 답 면 적 Irrigated Paddy Field Area				보조수원공 수혜면적 Irrigated by Supple- mentary Facilities
	계 Total	주 Main	보 조 Supple- mentary	부 속 Auxiliary	계 Total	구 역 내 On Project Area	구 역 외 Out of Project Area	기 타 Others	
<b>서 구</b>	<b>126</b>	<b>94</b>	<b>27</b>	<b>5</b>	<b>716.9</b>	<b>716.9</b>	-	-	<b>144.2</b>
저 수 지	2	2	-	-	131.3	131.3	-	-	-
양 수 장	12	6	1	5	79.3	79.3	-	-	21.6
양 배 수 장	-	-	-	-	-	-	-	-	-
배 수 장	-	-	-	-	-	-	-	-	-
보	28	26	2	-	343.4	343.4	-	-	10.0
집 수 압 거	8	2	6	-	22.0	22.0	-	-	45.5
관 정	76	58	18	-	140.9	140.9	-	-	67.1
기 타 시 설	-	-	-	-	-	-	-	-	-
<b>유 성 구</b>	<b>296</b>	<b>258</b>	<b>36</b>	<b>2</b>	<b>1,461.4</b>	<b>1,461.4</b>	-	-	<b>227.0</b>
저 수 지	9	9	-	-	268.4	268.4	-	-	-
양 수 장	12	10	-	2	257.7	257.7	-	-	-
양 배 수 장	-	-	-	-	-	-	-	-	-
배 수 장	-	-	-	-	-	-	-	-	-
보	32	28	4	-	500.3	500.3	-	-	113.1
집 수 압 거	9	3	6	-	10.8	10.8	-	-	36.4
관 정	234	208	26	-	424.2	424.2	-	-	77.5
기 타 시 설	-	-	-	-	-	-	-	-	-
<b>대 덕 구</b>	<b>61</b>	<b>61</b>	-	-	<b>190.9</b>	<b>190.9</b>	-	-	-
저 수 지	2	2	-	-	13.2	13.2	-	-	-
양 수 장	2	2	-	-	45.2	45.2	-	-	-
양 배 수 장	-	-	-	-	-	-	-	-	-
배 수 장	-	-	-	-	-	-	-	-	-
보	13	13	-	-	45.1	45.1	-	-	-
집 수 압 거	1	1	-	-	3.7	3.7	-	-	-
관 정	43	43	-	-	83.7	83.7	-	-	-
기 타 시 설	-	-	-	-	-	-	-	-	-
<b>울 산 광 역 시</b>	<b>1,035</b>	<b>695</b>	<b>289</b>	<b>51</b>	<b>7,847.7</b>	<b>7,689.7</b>	<b>158.0</b>	-	<b>2,280.0</b>
저 수 지	374	278	88	8	4,438.5	4,357.8	80.7	-	804.2
양 수 장	122	51	46	25	868.6	866.3	2.3	-	400.5
양 배 수 장	-	-	-	-	-	-	-	-	-
배 수 장	2	-	-	2	-	-	-	-	-
보	258	149	100	9	1,185.2	1,166.6	18.6	-	831.6
집 수 압 거	82	47	28	7	808.9	755.5	53.4	-	169.6
관 정	197	170	27	-	546.5	543.5	3.0	-	74.1
기 타 시 설	-	-	-	-	-	-	-	-	-

# 답 면 적 현 황(계속)

## by Irrigation Facilities(Cont'd)

Area : ha

시 군 관 할 시 설 Facilities Operated by Si and Gun									Administrative Division
수 원 공 수 No. of Facilities				수 리 답 면 적 Irrigated Paddy Field Area				보조수원공 수혜면적 Irrigated by Supplementary Facilities	
계 Total	주 Main	보 조 Supplementary	부 속 Auxiliary	계 Total	구 역 내 On Project Area	구 역 외 Out of Project Area	기 타 Others		
119	93	22	4	593.4	593.4	-	-	126.1	<b>Seo-gu</b>
1	1	-	-	7.8	7.8	-	-	-	Reservoir
11	6	1	4	79.3	79.3	-	-	21.6	Pumping Station
-	-	-	-	-	-	-	-	-	Pumping & Drainage Station
-	-	-	-	-	-	-	-	-	Drainage Station
27	26	1	-	343.4	343.4	-	-	5.0	Weir
8	2	6	-	22.0	22.0	-	-	45.5	Infiltration Gallery
72	58	14	-	140.9	140.9	-	-	54.0	Tube Well
-	-	-	-	-	-	-	-	-	Other Facilities
279	255	24	-	1,132.5	1,132.5	-	-	86.4	<b>Yuseong-gu</b>
8	8	-	-	76.4	76.4	-	-	-	Reservoir
8	8	-	-	120.8	120.8	-	-	-	Pumping Station
-	-	-	-	-	-	-	-	-	Pumping & Drainage Station
-	-	-	-	-	-	-	-	-	Drainage Station
29	28	1	-	500.3	500.3	-	-	6.5	Weir
9	3	6	-	10.8	10.8	-	-	36.4	Infiltration Gallery
225	208	17	-	424.2	424.2	-	-	43.5	Tube Well
-	-	-	-	-	-	-	-	-	Other Facilities
61	61	-	-	190.9	190.9	-	-	-	<b>Daedeok-gu</b>
2	2	-	-	13.2	13.2	-	-	-	Reservoir
2	2	-	-	45.2	45.2	-	-	-	Pumping Station
-	-	-	-	-	-	-	-	-	Pumping & Drainage Station
-	-	-	-	-	-	-	-	-	Drainage Station
13	13	-	-	45.1	45.1	-	-	-	Weir
1	1	-	-	3.7	3.7	-	-	-	Infiltration Gallery
43	43	-	-	83.7	83.7	-	-	-	Tube Well
-	-	-	-	-	-	-	-	-	Other Facilities
805	665	107	33	4,433.7	4,275.7	158.0	-	407.5	<b>Ulsan-gwangyeoksi</b>
293	262	23	8	2,159.7	2,079.0	80.7	-	136.3	Reservoir
72	46	8	18	307.8	305.5	2.3	-	38.8	Pumping Station
-	-	-	-	-	-	-	-	-	Pumping & Drainage Station
-	-	-	-	-	-	-	-	-	Drainage Station
184	143	41	-	929.0	910.4	18.6	-	102.4	Weir
65	44	14	7	490.7	437.3	53.4	-	74.3	Infiltration Gallery
191	170	21	-	546.5	543.5	3.0	-	55.7	Tube Well
-	-	-	-	-	-	-	-	-	Other Facilities

## 4. 수 리 시 설 별 Paddy Field Area

면적 : 헥타아르

시군 및 시설별	농업기반공사관할시설 Facilities Operated by KARICO									
	수 원 공 수 No. of Facilities				수 리 담 면 적 Irrigated Paddy Field Area				보조수원공 수혜면적	
	계 Total	주 Main	보 조 Supple- mentary	부 속 Auxiliary	계 Total	구 역 내 On Project Area	구 역 외 Out of Project Area	기 타 Others	Irrigated by Supple- mentary Facilities	
<b>서 구</b>	7	1	5	1	123.5	123.5	-	-	18.1	
저 수 지	1	1	-	-	123.5	123.5	-	-	-	
양 수 장	1	-	-	1	-	-	-	-	-	
양 배 수 장	-	-	-	-	-	-	-	-	-	
배 수 장	-	-	-	-	-	-	-	-	-	
보	1	-	1	-	-	-	-	-	5.0	
집 수 암 거	-	-	-	-	-	-	-	-	-	
관 정	4	-	4	-	-	-	-	-	13.1	
기 타 시 설	-	-	-	-	-	-	-	-	-	
<b>유 성 구</b>	17	3	12	2	328.9	328.9	-	-	140.6	
저 수 지	1	1	-	-	192.0	192.0	-	-	-	
양 수 장	4	2	-	2	136.9	136.9	-	-	-	
양 배 수 장	-	-	-	-	-	-	-	-	-	
배 수 장	-	-	-	-	-	-	-	-	-	
보	3	-	3	-	-	-	-	-	106.6	
집 수 암 거	-	-	-	-	-	-	-	-	-	
관 정	9	-	9	-	-	-	-	-	34.0	
기 타 시 설	-	-	-	-	-	-	-	-	-	
<b>대 덕 구</b>	-	-	-	-	-	-	-	-	-	
저 수 지	-	-	-	-	-	-	-	-	-	
양 수 장	-	-	-	-	-	-	-	-	-	
양 배 수 장	-	-	-	-	-	-	-	-	-	
배 수 장	-	-	-	-	-	-	-	-	-	
보	-	-	-	-	-	-	-	-	-	
집 수 암 거	-	-	-	-	-	-	-	-	-	
관 정	-	-	-	-	-	-	-	-	-	
기 타 시 설	-	-	-	-	-	-	-	-	-	
<b>울 산 광 역 시</b>	230	30	182	18	3,414.0	3,414.0	-	-	1,872.5	
저 수 지	81	16	65	-	2,278.8	2,278.8	-	-	667.9	
양 수 장	50	5	38	7	560.8	560.8	-	-	361.7	
양 배 수 장	-	-	-	-	-	-	-	-	-	
배 수 장	2	-	-	2	-	-	-	-	-	
보	74	6	59	9	256.2	256.2	-	-	729.2	
집 수 암 거	17	3	14	-	318.2	318.2	-	-	95.3	
관 정	6	-	6	-	-	-	-	-	18.4	
기 타 시 설	-	-	-	-	-	-	-	-	-	

# 답 면 적 현 황(계속)

## by Irrigation Facilities(Cont'd)

Area : ha

답 면 적 Paddy Field Area	수리답율 (%) Percentage of Irrigated Paddy Field	한 발 빈 도 별 관 개 면 적 Irrigated Area by Frequency of Drought						Administrative Division Irrigation Facilities
		계 Total	평 년 Normal Years	3 년 3 Years	5 년 5 Years	7 년 7 Years	10년이상 Over 10 Years	
-	-	716.9	213.6	115.8	9.8	-	377.7	<b>Seo-gu</b>
-	-	131.3	7.8	-	-	-	123.5	Reservoir
-	-	79.3	5.7	48.4	-	-	25.2	Pumping Station
-	-	-	-	-	-	-	-	Pumping & Drainage Station
-	-	-	-	-	-	-	-	Drainage Station
-	-	343.4	200.1	63.4	9.8	-	70.1	Weir
-	-	22.0	-	4.0	-	-	18.0	Infiltration Gallery
-	-	140.9	-	-	-	-	140.9	Tube Well
-	-	-	-	-	-	-	-	Other Facilities
-	-	1,461.4	542.2	139.5	310.2	47.5	422.0	<b>Yuseong-gu</b>
-	-	268.4	39.9	11.7	-	-	216.8	Reservoir
-	-	257.7	-	10.0	-	47.5	200.2	Pumping Station
-	-	-	-	-	-	-	-	Pumping & Drainage Station
-	-	-	-	-	-	-	-	Drainage Station
-	-	500.3	493.5	6.8	-	-	-	Weir
-	-	10.8	8.8	-	-	-	2.0	Infiltration Gallery
-	-	424.2	-	111.0	310.2	-	3.0	Tube Well
-	-	-	-	-	-	-	-	Other Facilities
-	-	190.9	76.0	70.8	-	-	44.1	<b>Daedeok-gu</b>
-	-	13.2	13.2	-	-	-	-	Reservoir
-	-	45.2	24.5	-	-	-	20.7	Pumping Station
-	-	-	-	-	-	-	-	Pumping & Drainage Station
-	-	-	-	-	-	-	-	Drainage Station
-	-	45.1	8.8	16.6	-	-	19.7	Weir
-	-	3.7	-	-	-	-	3.7	Infiltration Gallery
-	-	83.7	29.5	54.2	-	-	-	Tube Well
-	-	-	-	-	-	-	-	Other Facilities
9,615.0	81.6	7,847.7	2,506.0	406.2	541.8	372.6	4,021.1	<b>Ulsan-gwangyeoksi</b>
-	-	4,438.5	1,975.8	170.8	233.3	94.1	1,964.5	Reservoir
-	-	868.6	35.0	22.7	76.2	206.1	528.6	Pumping Station
-	-	-	-	-	-	-	-	Pumping & Drainage Station
-	-	-	-	-	-	-	-	Drainage Station
-	-	1,185.2	223.2	172.7	51.0	52.4	685.9	Weir
-	-	808.9	208.0	15.0	23.3	20.0	542.6	Infiltration Gallery
-	-	546.5	64.0	25.0	158.0	-	299.5	Tube Well
-	-	-	-	-	-	-	-	Other Facilities

## 4. 수 리 시 설 별 Paddy Field Area

면적 : 헥타아르

시군 및 시설별	합 계 Total								
	수 원 공 수 No. of Facilities				수 리 답 면 적 Irrigated Paddy Field Area				보조수원공 수혜면적 Irrigated by Supple- mentary Facilities
	계 Total	주 Main	보 조 Supple- mentary	부 속 Auxiliary	계 Total	구 역 내 On Project Area	구 역 외 Out of Project Area	기 타 Others	
<b>중 구</b>	<b>21</b>	<b>18</b>	<b>3</b>	<b>-</b>	<b>85.6</b>	<b>85.6</b>	<b>-</b>	<b>-</b>	<b>12.5</b>
저 수 지	5	5	-	-	25.8	25.8	-	-	-
양 수 장	4	4	-	-	20.8	20.8	-	-	-
양 배 수 장	-	-	-	-	-	-	-	-	-
배 수 장	-	-	-	-	-	-	-	-	-
보	2	1	1	-	8.0	8.0	-	-	4.5
집 수 암 거	4	4	-	-	19.0	19.0	-	-	-
관 정	6	4	2	-	12.0	12.0	-	-	8.0
기 타 시 설	-	-	-	-	-	-	-	-	-
<b>남 구</b>	<b>11</b>	<b>10</b>	<b>1</b>	<b>-</b>	<b>79.9</b>	<b>75.6</b>	<b>4.3</b>	<b>-</b>	<b>2.0</b>
저 수 지	7	6	1	-	51.1	46.8	4.3	-	2.0
양 수 장	-	-	-	-	-	-	-	-	-
양 배 수 장	-	-	-	-	-	-	-	-	-
배 수 장	-	-	-	-	-	-	-	-	-
보	1	1	-	-	4.8	4.8	-	-	-
집 수 암 거	-	-	-	-	-	-	-	-	-
관 정	3	3	-	-	24.0	24.0	-	-	-
기 타 시 설	-	-	-	-	-	-	-	-	-
<b>동 구</b>	<b>10</b>	<b>9</b>	<b>1</b>	<b>-</b>	<b>29.4</b>	<b>29.2</b>	<b>0.2</b>	<b>-</b>	<b>-</b>
저 수 지	3	3	-	-	7.4	7.2	0.2	-	-
양 수 장	-	-	-	-	-	-	-	-	-
양 배 수 장	-	-	-	-	-	-	-	-	-
배 수 장	-	-	-	-	-	-	-	-	-
보	-	-	-	-	-	-	-	-	-
집 수 암 거	2	1	1	-	7.0	7.0	-	-	-
관 정	5	5	-	-	15.0	15.0	-	-	-
기 타 시 설	-	-	-	-	-	-	-	-	-
<b>북 구</b>	<b>132</b>	<b>83</b>	<b>35</b>	<b>14</b>	<b>1,401.1</b>	<b>1,393.6</b>	<b>7.5</b>	<b>-</b>	<b>222.0</b>
저 수 지	42	32	8	2	577.6	571.1	6.5	-	70.0
양 수 장	20	7	9	4	63.0	63.0	-	-	48.0
양 배 수 장	-	-	-	-	-	-	-	-	-
배 수 장	2	-	-	2	-	-	-	-	-
보	15	9	3	3	236.0	236.0	-	-	15.0
집 수 암 거	15	7	5	3	448.0	447.0	1.0	-	69.8
관 정	38	28	10	-	76.5	76.5	-	-	19.2
기 타 시 설	-	-	-	-	-	-	-	-	-

# 답 면 적 현 황(계속)

## by Irrigation Facilities(Cont'd)

Area : ha

시 군 관 할 시 설 Facilities Operated by Si and Gun									Administrative Division Irrigation Facilities
수 원 공 수 No. of Facilities				수 리 답 면 적 Irrigated Paddy Field Area				보조수원공 수해면적 Irrigated by Supple- mentary Facilities	
계 Total	주 Main	보 조 Supple- mentary	부 속 Auxiliary	계 Total	구 역 내 On Project Area	구 역 외 Out of Project Area	기 타 Others		
20	17	3	-	85.6	85.6	-	-	12.5	<b>Jung-gu</b>
5	5	-	-	25.8	25.8	-	-	-	Reservoir
4	4	-	-	20.8	20.8	-	-	-	Pumping Station
-	-	-	-	-	-	-	-	-	Pumping & Drainage Station
-	-	-	-	-	-	-	-	-	Drainage Station
2	1	1	-	8.0	8.0	-	-	4.5	Weir
3	3	-	-	19.0	19.0	-	-	-	Infiltration Gallery
6	4	2	-	12.0	12.0	-	-	8.0	Tube Well
-	-	-	-	-	-	-	-	-	Other Facilities
11	10	1	-	79.9	75.6	4.3	-	2.0	<b>Nam-gu</b>
7	6	1	-	51.1	46.8	4.3	-	2.0	Reservoir
-	-	-	-	-	-	-	-	-	Pumping Station
-	-	-	-	-	-	-	-	-	Pumping & Drainage Station
-	-	-	-	-	-	-	-	-	Drainage Station
1	1	-	-	4.8	4.8	-	-	-	Weir
-	-	-	-	-	-	-	-	-	Infiltration Gallery
3	3	-	-	24.0	24.0	-	-	-	Tube Well
-	-	-	-	-	-	-	-	-	Other Facilities
10	9	1	-	29.4	29.2	0.2	-	-	<b>Dong-gu</b>
3	3	-	-	7.4	7.2	0.2	-	-	Reservoir
-	-	-	-	-	-	-	-	-	Pumping Station
-	-	-	-	-	-	-	-	-	Pumping & Drainage Station
-	-	-	-	-	-	-	-	-	Drainage Station
-	-	-	-	-	-	-	-	-	Weir
2	1	1	-	7.0	7.0	-	-	-	Infiltration Gallery
5	5	-	-	15.0	15.0	-	-	-	Tube Well
-	-	-	-	-	-	-	-	-	Other Facilities
96	76	13	7	581.6	574.1	7.5	-	48.0	<b>Buk-gu</b>
32	30	-	2	218.4	211.9	6.5	-	-	Reservoir
8	6	-	2	48.0	48.0	-	-	-	Pumping Station
-	-	-	-	-	-	-	-	-	Pumping & Drainage Station
-	-	-	-	-	-	-	-	-	Drainage Station
10	7	3	-	108.9	108.9	-	-	15.0	Weir
10	5	2	3	129.8	128.8	1.0	-	19.8	Infiltration Gallery
36	28	8	-	76.5	76.5	-	-	13.2	Tube Well
-	-	-	-	-	-	-	-	-	Other Facilities



## 4. 수 리 시 설 별 Paddy Field Area

면적 : 헥타아르

시군 및 시설별	농업기반공사관할시설 Facilities Operated by KARICO								
	수 원 공 수 No. of Facilities				수 리 답 면 적 Irrigated Paddy Field Area				보조수원공 수혜면적
	계 Total	주 Main	보 조 Supple- mentary	부 속 Auxiliary	계 Total	구 역 내 On Project Area	구 역 외 Out of Project Area	기 타 Others	Irrigated by Supple- mentary Facilities
<b>중 구</b>	1	1	-	-	-	-	-	-	-
저 수 지	-	-	-	-	-	-	-	-	-
양 수 장	-	-	-	-	-	-	-	-	-
양 배 수 장	-	-	-	-	-	-	-	-	-
배 수 장	-	-	-	-	-	-	-	-	-
보	-	-	-	-	-	-	-	-	-
집 수 압 거	1	1	-	-	-	-	-	-	-
관 정	-	-	-	-	-	-	-	-	-
기 타 시 설	-	-	-	-	-	-	-	-	-
<b>남 구</b>	-	-	-	-	-	-	-	-	-
저 수 지	-	-	-	-	-	-	-	-	-
양 수 장	-	-	-	-	-	-	-	-	-
양 배 수 장	-	-	-	-	-	-	-	-	-
배 수 장	-	-	-	-	-	-	-	-	-
보	-	-	-	-	-	-	-	-	-
집 수 압 거	-	-	-	-	-	-	-	-	-
관 정	-	-	-	-	-	-	-	-	-
기 타 시 설	-	-	-	-	-	-	-	-	-
<b>동 구</b>	-	-	-	-	-	-	-	-	-
저 수 지	-	-	-	-	-	-	-	-	-
양 수 장	-	-	-	-	-	-	-	-	-
양 배 수 장	-	-	-	-	-	-	-	-	-
배 수 장	-	-	-	-	-	-	-	-	-
보	-	-	-	-	-	-	-	-	-
집 수 압 거	-	-	-	-	-	-	-	-	-
관 정	-	-	-	-	-	-	-	-	-
기 타 시 설	-	-	-	-	-	-	-	-	-
<b>북 구</b>	36	7	22	7	819.5	819.5	-	-	174.0
저 수 지	10	2	8	-	359.2	359.2	-	-	70.0
양 수 장	12	1	9	2	15.0	15.0	-	-	48.0
양 배 수 장	-	-	-	-	-	-	-	-	-
배 수 장	2	-	-	2	-	-	-	-	-
보	5	2	-	3	127.1	127.1	-	-	-
집 수 압 거	5	2	3	-	318.2	318.2	-	-	50.0
관 정	2	-	2	-	-	-	-	-	6.0
기 타 시 설	-	-	-	-	-	-	-	-	-

답 면 적 현 황(계속)  
by Irrigation Facilities(Cont'd)

Area : ha

답 면 적 Paddy Field Area	수리답율 (%) Percentage of Irrigated Paddy Field	한 발 빈 도 별 관 개 면 적 Irrigated Area by Frequency of Drought						Administrative Division Irrigation Facilities
		계 Total	평 년 Normal Years	3 년 3 Years	5 년 5 Years	7 년 7 Years	10년이상 Over 10 Years	
-	-	85.6	25.8	-	19.3	-	40.5	<b>Jung-gu</b>
-	-	25.8	25.8	-	-	-	-	Reservoir
-	-	20.8	-	-	7.3	-	13.5	Pumping Station
-	-	-	-	-	-	-	-	Pumping & Drainage Station
-	-	-	-	-	-	-	-	Drainage Station
-	-	8.0	-	-	-	-	8.0	Weir
-	-	19.0	-	-	-	-	19.0	Infiltration Gallery
-	-	12.0	-	-	12.0	-	-	Tube Well
-	-	-	-	-	-	-	-	Other Facilities
-	-	79.9	51.1	-	-	4.8	24.0	<b>Nam-gu</b>
-	-	51.1	51.1	-	-	-	-	Reservoir
-	-	-	-	-	-	-	-	Pumping Station
-	-	-	-	-	-	-	-	Pumping & Drainage Station
-	-	-	-	-	-	-	-	Drainage Station
-	-	4.8	-	-	-	4.8	-	Weir
-	-	-	-	-	-	-	-	Infiltration Gallery
-	-	24.0	-	-	-	-	24.0	Tube Well
-	-	-	-	-	-	-	-	Other Facilities
-	-	29.4	8.9	-	5.5	-	15.0	<b>Dong-gu</b>
-	-	7.4	1.9	-	5.5	-	-	Reservoir
-	-	-	-	-	-	-	-	Pumping Station
-	-	-	-	-	-	-	-	Pumping & Drainage Station
-	-	-	-	-	-	-	-	Drainage Station
-	-	-	-	-	-	-	-	Weir
-	-	7.0	7.0	-	-	-	-	Infiltration Gallery
-	-	15.0	-	-	-	-	15.0	Tube Well
-	-	-	-	-	-	-	-	Other Facilities
-	-	1,401.1	414.3	30.0	80.0	19.4	857.4	<b>Buk-gu</b>
-	-	577.6	397.8	-	5.0	17.0	157.8	Reservoir
-	-	63.0	-	-	25.0	-	38.0	Pumping Station
-	-	-	-	-	-	-	-	Pumping & Drainage Station
-	-	-	-	-	-	-	-	Drainage Station
-	-	236.0	9.0	-	-	2.4	224.6	Weir
-	-	448.0	-	5.0	6.0	-	437.0	Infiltration Gallery
-	-	76.5	7.5	25.0	44.0	-	-	Tube Well
-	-	-	-	-	-	-	-	Other Facilities

## 4. 수 리 시 설 별 Paddy Field Area

면적 : 헥타아르

시군 및 시설별	합 계 Total								
	수 원 공 수 No. of Facilities				수 리 답 면 적 Irrigated Paddy Field Area				보조수원공 수혜면적 Irrigated by Supple- mentary Facilities
	계 Total	주 Main	보 조 Supple- mentary	부 속 Auxiliary	계 Total	구 역 내 On Project Area	구 역 외 Out of Project Area	기 타 Others	
<b>울 주 군</b>	<b>861</b>	<b>575</b>	<b>249</b>	<b>37</b>	<b>6,251.7</b>	<b>6,105.7</b>	<b>146.0</b>	-	<b>2,043.5</b>
저 수 지	317	232	79	6	3,776.6	3,706.9	69.7	-	732.2
양 수 장	98	40	37	21	784.8	782.5	2.3	-	352.5
양 배 수 장	-	-	-	-	-	-	-	-	-
배 수 장	-	-	-	-	-	-	-	-	-
보	240	138	96	6	936.4	917.8	18.6	-	812.1
집 수 압 거	61	35	22	4	334.9	282.5	52.4	-	99.8
관 정	145	130	15	-	419.0	416.0	3.0	-	46.9
기 타 시 설	-	-	-	-	-	-	-	-	-
<b>경 기 도</b>	<b>4,451</b>	<b>3,378</b>	<b>669</b>	<b>404</b>	<b>89,320.3</b>	<b>80,334.5</b>	<b>1,707.8</b>	<b>7,278.0</b>	<b>20,714.9</b>
저 수 지	430	399	14	17	39,156.9	38,175.9	981.0	-	672.3
양 수 장	512	220	57	235	18,342.3	18,164.6	177.7	-	16,904.3
양 배 수 장	7	3	1	3	6,609.6	6,386.9	222.7	-	54.0
배 수 장	25	2	2	21	2.0	2.0	-	-	-
보	1,311	1,026	177	108	8,852.8	8,667.4	185.4	-	1,213.8
집 수 압 거	389	294	75	20	4,440.9	4,302.7	138.2	-	1,007.1
관 정	1,777	1,434	343	-	4,637.8	4,635.0	2.8	-	863.4
기 타 시 설	-	-	-	-	7,278.0	-	-	7,278.0	-
<b>수 원 시</b>	<b>37</b>	<b>17</b>	<b>5</b>	<b>15</b>	<b>1,059.0</b>	<b>1,059.0</b>	-	-	<b>376.7</b>
저 수 지	10	8	2	-	773.9	773.9	-	-	367.7
양 수 장	7	3	-	4	152.7	152.7	-	-	-
양 배 수 장	-	-	-	-	-	-	-	-	-
배 수 장	-	-	-	-	-	-	-	-	-
보	13	2	-	11	123.0	123.0	-	-	-
집 수 압 거	-	-	-	-	-	-	-	-	-
관 정	7	4	3	-	9.4	9.4	-	-	9.0
기 타 시 설	-	-	-	-	-	-	-	-	-
<b>성 남 시</b>	<b>38</b>	<b>35</b>	-	<b>3</b>	<b>130.0</b>	<b>130.0</b>	-	-	-
저 수 지	5	5	-	-	90.0	90.0	-	-	-
양 수 장	1	-	-	1	-	-	-	-	-
양 배 수 장	-	-	-	-	-	-	-	-	-
배 수 장	-	-	-	-	-	-	-	-	-
보	2	-	-	2	-	-	-	-	-
집 수 압 거	-	-	-	-	-	-	-	-	-
관 정	30	30	-	-	40.0	40.0	-	-	-
기 타 시 설	-	-	-	-	-	-	-	-	-
<b>의 정 부 시</b>	<b>38</b>	<b>38</b>	-	-	<b>115.2</b>	<b>115.2</b>	-	-	-
저 수 지	1	1	-	-	6.2	6.2	-	-	-
양 수 장	-	-	-	-	-	-	-	-	-
양 배 수 장	-	-	-	-	-	-	-	-	-
배 수 장	-	-	-	-	-	-	-	-	-
보	-	-	-	-	-	-	-	-	-
집 수 압 거	-	-	-	-	-	-	-	-	-
관 정	37	37	-	-	109.0	109.0	-	-	-
기 타 시 설	-	-	-	-	-	-	-	-	-

답 면 적 현 황(계속)  
by Irrigation Facilities(Cont'd)

Area : ha

시 군 관 할 시 설 Facilities Operated by Si and Gun										Administrative Division
수 원 공 수 No. of Facilities				수 리 답 면 적 Irrigated Paddy Field Area				보조수원공 수혜면적 Irrigated by Supplementary Facilities	Irrigation Facilities	
계 Total	주 Main	보 조 Supplementary	부 속 Auxiliary	계 Total	구 역 내 On Project Area	구 역 외 Out of Project Area	기 타 Others			
<b>668</b>	<b>553</b>	<b>89</b>	<b>26</b>	<b>3,657.2</b>	<b>3,511.2</b>	<b>146.0</b>	-	<b>345.0</b>		<b>Uiju-gun</b>
246	218	22	6	1,857.0	1,787.3	69.7	-	134.3	Reservoir	
60	36	8	16	239.0	236.7	2.3	-	38.8	Pumping Station	
-	-	-	-	-	-	-	-	-	Pumping & Drainage Station	
-	-	-	-	-	-	-	-	-	Drainage Station	
171	134	37	-	807.3	788.7	18.6	-	82.9	Weir	
50	35	11	4	334.9	282.5	52.4	-	54.5	Infiltration Gallery	
141	130	11	-	419.0	416.0	3.0	-	34.5	Tube Well	
-	-	-	-	-	-	-	-	-	Other Facilities	
<b>3,741</b>	<b>3,228</b>	<b>482</b>	<b>31</b>	<b>30,005.4</b>	<b>22,064.9</b>	<b>662.5</b>	<b>7,278.0</b>	<b>1,663.6</b>	<b>Gyeonggi-do</b>	
322	317	3	2	3,945.8	3,673.5	272.3	-	23.1	Reservoir	
208	174	17	17	2,982.9	2,910.2	72.7	-	57.0	Pumping Station	
2	1	1	-	65.0	65.0	-	-	54.0	Pumping & Drainage Station	
2	2	-	-	2.0	2.0	-	-	-	Drainage Station	
1,172	1,019	145	8	7,540.5	7,358.5	182.0	-	564.9	Weir	
336	281	51	4	3,553.4	3,420.7	132.7	-	305.0	Infiltration Gallery	
1,699	1,434	265	-	4,637.8	4,635.0	2.8	-	659.6	Tube Well	
-	-	-	-	7,278.0	-	-	7,278.0	-	Other Facilities	
<b>17</b>	<b>14</b>	<b>-</b>	<b>3</b>	<b>361.3</b>	<b>361.3</b>	<b>-</b>	<b>-</b>	<b>-</b>	<b>Suwon-si</b>	
5	5	-	-	76.2	76.2	-	-	-	Reservoir	
3	3	-	-	152.7	152.7	-	-	-	Pumping Station	
-	-	-	-	-	-	-	-	-	Pumping & Drainage Station	
-	-	-	-	-	-	-	-	-	Drainage Station	
5	2	-	3	123.0	123.0	-	-	-	Weir	
-	-	-	-	-	-	-	-	-	Infiltration Gallery	
4	4	-	-	9.4	9.4	-	-	-	Tube Well	
-	-	-	-	-	-	-	-	-	Other Facilities	
<b>33</b>	<b>33</b>	<b>-</b>	<b>-</b>	<b>68.0</b>	<b>68.0</b>	<b>-</b>	<b>-</b>	<b>-</b>	<b>Seongnam-si</b>	
3	3	-	-	28.0	28.0	-	-	-	Reservoir	
-	-	-	-	-	-	-	-	-	Pumping Station	
-	-	-	-	-	-	-	-	-	Pumping & Drainage Station	
-	-	-	-	-	-	-	-	-	Drainage Station	
-	-	-	-	-	-	-	-	-	Weir	
-	-	-	-	-	-	-	-	-	Infiltration Gallery	
30	30	-	-	40.0	40.0	-	-	-	Tube Well	
-	-	-	-	-	-	-	-	-	Other Facilities	
<b>38</b>	<b>38</b>	<b>-</b>	<b>-</b>	<b>115.2</b>	<b>115.2</b>	<b>-</b>	<b>-</b>	<b>-</b>	<b>Uijeongbu-si</b>	
1	1	-	-	6.2	6.2	-	-	-	Reservoir	
-	-	-	-	-	-	-	-	-	Pumping Station	
-	-	-	-	-	-	-	-	-	Pumping & Drainage Station	
-	-	-	-	-	-	-	-	-	Drainage Station	
-	-	-	-	-	-	-	-	-	Weir	
-	-	-	-	-	-	-	-	-	Infiltration Gallery	
37	37	-	-	109.0	109.0	-	-	-	Tube Well	
-	-	-	-	-	-	-	-	-	Other Facilities	

## 4. 수 리 시 설 별 Paddy Field Area

면적 : 헥타아르

시군 및 시설별	농업기반공사관할시설 Facilities Operated by KARICO								
	수 원 공 수 No. of Facilities				수 리 답 면 적 Irrigated Paddy Field Area				보조수원공 수혜면적 Irrigated by Supple- mentary Facilities
	계 Total	주 Main	보 조 Supple- mentary	부 속 Auxiliary	계 Total	구 역 내 On Project Area	구 역 외 Out of Project Area	기 타 Others	
<b>울 주 군</b>	<b>193</b>	<b>22</b>	<b>160</b>	<b>11</b>	<b>2,594.5</b>	<b>2,594.5</b>	-	-	<b>1,698.5</b>
저 수 지	71	14	57	-	1,919.6	1,919.6	-	-	597.9
양 수 장	38	4	29	5	545.8	545.8	-	-	313.7
양 배 수 장	-	-	-	-	-	-	-	-	-
배 수 장	-	-	-	-	-	-	-	-	-
보	69	4	59	6	129.1	129.1	-	-	729.2
집 수 압 거	11	-	11	-	-	-	-	-	45.3
관 정	4	-	4	-	-	-	-	-	12.4
기 타 시 설	-	-	-	-	-	-	-	-	-
<b>경 기 도</b>	<b>710</b>	<b>150</b>	<b>187</b>	<b>373</b>	<b>59,314.9</b>	<b>58,269.6</b>	<b>1,045.3</b>	-	<b>19,051.3</b>
저 수 지	108	82	11	15	35,211.1	34,502.4	708.7	-	649.2
양 수 장	304	46	40	218	15,359.4	15,254.4	105.0	-	16,847.3
양 배 수 장	5	2	-	3	6,544.6	6,321.9	222.7	-	-
배 수 장	23	-	2	21	-	-	-	-	-
보	139	7	32	100	1,312.3	1,308.9	3.4	-	648.9
집 수 압 거	53	13	24	16	887.5	882.0	5.5	-	702.1
관 정	78	-	78	-	-	-	-	-	203.8
기 타 시 설	-	-	-	-	-	-	-	-	-
<b>수 원 시</b>	<b>20</b>	<b>3</b>	<b>5</b>	<b>12</b>	<b>697.7</b>	<b>697.7</b>	-	-	<b>376.7</b>
저 수 지	5	3	2	-	697.7	697.7	-	-	367.7
양 수 장	4	-	-	4	-	-	-	-	-
양 배 수 장	-	-	-	-	-	-	-	-	-
배 수 장	-	-	-	-	-	-	-	-	-
보	8	-	-	8	-	-	-	-	-
집 수 압 거	-	-	-	-	-	-	-	-	-
관 정	3	-	3	-	-	-	-	-	9.0
기 타 시 설	-	-	-	-	-	-	-	-	-
<b>성 남 시</b>	<b>5</b>	<b>2</b>	-	<b>3</b>	<b>62.0</b>	<b>62.0</b>	-	-	-
저 수 지	2	2	-	-	62.0	62.0	-	-	-
양 수 장	1	-	-	1	-	-	-	-	-
양 배 수 장	-	-	-	-	-	-	-	-	-
배 수 장	-	-	-	-	-	-	-	-	-
보	2	-	-	2	-	-	-	-	-
집 수 압 거	-	-	-	-	-	-	-	-	-
관 정	-	-	-	-	-	-	-	-	-
기 타 시 설	-	-	-	-	-	-	-	-	-
<b>의 정 부 시</b>	-	-	-	-	-	-	-	-	-
저 수 지	-	-	-	-	-	-	-	-	-
양 수 장	-	-	-	-	-	-	-	-	-
양 배 수 장	-	-	-	-	-	-	-	-	-
배 수 장	-	-	-	-	-	-	-	-	-
보	-	-	-	-	-	-	-	-	-
집 수 압 거	-	-	-	-	-	-	-	-	-
관 정	-	-	-	-	-	-	-	-	-
기 타 시 설	-	-	-	-	-	-	-	-	-

# 답 면 적 현 황(계속)

## by Irrigation Facilities(Cont'd)

Area : ha

답 면 적 Paddy Field Area	수리답율 (%) Percentage of Irrigated Paddy Field	한 발 빈 도 별 관 개 면 적 Irrigated Area by Frequency of Drought						Administrative Division  Irrigation Facilities
		계 Total	평 년 Normal Years	3 년 3 Years	5 년 5 Years	7 년 7 Years	10년이상 Over 10 Years	
-	-	6,251.7	2,005.9	376.2	437.0	348.4	3,084.2	<b>Ulju-gun</b>
-	-	3,776.6	1,499.2	170.8	222.8	77.1	1,806.7	Reservoir
-	-	784.8	35.0	22.7	43.9	206.1	477.1	Pumping Station
-	-	-	-	-	-	-	-	Pumping & Drainage Station
-	-	-	-	-	-	-	-	Drainage Station
-	-	936.4	214.2	172.7	51.0	45.2	453.3	Weir
-	-	334.9	201.0	10.0	17.3	20.0	86.6	Infiltration Gallery
-	-	419.0	56.5	-	102.0	-	260.5	Tube Well
-	-	-	-	-	-	-	-	Other Facilities
126,908.0	70.3	89,320.3	19,018.3	15,815.5	5,730.0	16,889.9	31,866.6	<b>Gyeonggi-do</b>
-	-	39,156.9	4,286.2	9,147.9	3,125.1	13,568.3	9,029.4	Reservoir
-	-	18,342.3	1,386.5	2,089.2	231.8	2,715.5	11,919.3	Pumping Station
-	-	6,609.6	257.8	-	-	-	6,351.8	Pumping & Drainage Station
-	-	2.0	-	-	-	-	20.0	Drainage Station
-	-	8,852.8	2,767.2	2,047.3	1,048.6	458.0	2,531.7	Weir
-	-	4,440.9	1,564.6	1,720.4	166.0	62.0	927.9	Infiltration Gallery
-	-	4,637.8	2,119.7	810.7	583.6	73.1	1,050.7	Tube Well
-	-	7,278.0	6,636.3	-	574.9	13.0	53.8	Other Facilities
1,339.0	79.0	1,059.0	672.5	88.7	207.3	-	90.5	<b>Suwon-si</b>
-	-	773.9	506.9	-	207.3	-	59.7	Reservoir
-	-	152.7	68.0	55.7	-	-	29.0	Pumping Station
-	-	-	-	-	-	-	-	Pumping & Drainage Station
-	-	-	-	-	-	-	-	Drainage Station
-	-	123.0	90.0	33.0	-	-	-	Weir
-	-	-	-	-	-	-	-	Infiltration Gallery
-	-	9.4	7.6	-	-	-	1.8	Tube Well
-	-	-	-	-	-	-	-	Other Facilities
196.0	66.3	130.0	16.0	-	6.0	20.0	88.0	<b>Seongnam-si</b>
-	-	90.0	8.0	-	-	20.0	62.0	Reservoir
-	-	-	-	-	-	-	-	Pumping Station
-	-	-	-	-	-	-	-	Pumping & Drainage Station
-	-	-	-	-	-	-	-	Drainage Station
-	-	-	-	-	-	-	-	Weir
-	-	-	-	-	-	-	-	Infiltration Gallery
-	-	40.0	8.0	-	6.0	-	26.0	Tube Well
-	-	-	-	-	-	-	-	Other Facilities
395.0	29.1	115.2	6.2	109.0	-	-	-	<b>Uijeongbu-si</b>
-	-	6.2	6.2	-	-	-	-	Reservoir
-	-	-	-	-	-	-	-	Pumping Station
-	-	-	-	-	-	-	-	Pumping & Drainage Station
-	-	-	-	-	-	-	-	Drainage Station
-	-	-	-	-	-	-	-	Weir
-	-	-	-	-	-	-	-	Infiltration Gallery
-	-	109.0	-	109.0	-	-	-	Tube Well
-	-	-	-	-	-	-	-	Other Facilities

## 4. 수 리 시 설 별 Paddy Field Area

면적 · 헥타아르

시군 및 시설별	합 계 Total								
	수 원 공 수 No. of Facilities				수 리 답 면 적 Irrigated Paddy Field Area				보조수원공 수혜면적 Irrigated by Supple- mentary Facilities
	계 Total	주 Main	보 조 Supple- mentary	부 속 Auxiliary	계 Total	구 역 내 On Project Area	구 역 외 Out of Project Area	기 타 Others	
<b>부 천 시</b>	<b>15</b>	<b>14</b>	-	<b>1</b>	<b>341.5</b>	<b>341.5</b>	-	-	-
저 수 지	-	-	-	-	-	-	-	-	-
양 수 장	1	-	-	1	-	-	-	-	-
양 배 수 장	-	-	-	-	311.9	311.9	-	-	-
배 수 장	-	-	-	-	-	-	-	-	-
보	-	-	-	-	-	-	-	-	-
집 수 압 거	-	-	-	-	-	-	-	-	-
관 정	14	14	-	-	29.6	29.6	-	-	-
기 타 시 설	-	-	-	-	-	-	-	-	-
<b>광 명 시</b>	<b>12</b>	<b>9</b>	<b>2</b>	<b>1</b>	<b>179.4</b>	<b>179.4</b>	-	-	<b>3.0</b>
저 수 지	2	2	-	-	85.7	85.7	-	-	-
양 수 장	3	2	-	1	50.2	50.2	-	-	-
양 배 수 장	-	-	-	-	-	-	-	-	-
배 수 장	-	-	-	-	-	-	-	-	-
보	4	3	1	-	35.9	35.9	-	-	-
집 수 압 거	1	1	-	-	2.6	2.6	-	-	-
관 정	2	1	1	-	5.0	5.0	-	-	3.0
기 타 시 설	-	-	-	-	-	-	-	-	-
<b>평택 시</b>	<b>179</b>	<b>65</b>	<b>36</b>	<b>78</b>	<b>15,615.2</b>	<b>15,223.1</b>	<b>392.1</b>	-	<b>12,238.8</b>
저 수 지	25	16	-	9	13,512.3	13,121.7	390.6	-	-
양 수 장	76	8	8	60	1,233.1	1,232.1	1.0	-	12,090.1
양 배 수 장	-	-	-	-	-	-	-	-	-
배 수 장	9	-	2	7	-	-	-	-	-
보	7	4	2	1	712.2	711.7	0.5	-	-
집 수 압 거	5	2	2	1	10.0	10.0	-	-	73.2
관 정	57	35	22	-	147.6	147.6	-	-	75.5
기 타 시 설	-	-	-	-	-	-	-	-	-
<b>동두천 시</b>	<b>17</b>	<b>14</b>	-	<b>3</b>	<b>165.0</b>	<b>165.0</b>	-	-	-
저 수 지	-	-	-	-	78.6	78.6	-	-	-
양 수 장	-	-	-	-	-	-	-	-	-
양 배 수 장	-	-	-	-	-	-	-	-	-
배 수 장	-	-	-	-	-	-	-	-	-
보	7	4	-	3	61.7	61.7	-	-	-
집 수 압 거	-	-	-	-	-	-	-	-	-
관 정	10	10	-	-	24.7	24.7	-	-	-
기 타 시 설	-	-	-	-	-	-	-	-	-

# 답 면 적 현 황(계속)

## by Irrigation Facilities(Cont'd)

Area : ha

시 군 관 할 시 설 Facilities Operated by Si and Gun									Administrative Division Irrigation Facilities
수 원 공 수 No. of Facilities				수 리 담 면 적 Irrigated Paddy Field Area				보조수원공 수혜면적 Irrigated by Supplementary Facilities	
계 Total	주 Main	보 조 Supplementary	부 속 Auxiliary	계 Total	구 역 내 On Project Area	구 역 외 Out of Project Area	기 타 Others		
14	14	-	-	29.6	29.6	-	-	-	<b>Bucheon-si</b>
-	-	-	-	-	-	-	-	-	Reservoir
-	-	-	-	-	-	-	-	-	Pumping Station
-	-	-	-	-	-	-	-	-	Pumping & Drainage Station
-	-	-	-	-	-	-	-	-	Drainage Station
-	-	-	-	-	-	-	-	-	Weir
-	-	-	-	-	-	-	-	-	Infiltration Gallery
14	14	-	-	29.6	29.6	-	-	-	Tube Well
-	-	-	-	-	-	-	-	-	Other Facilities
9	9	-	-	122.5	122.5	-	-	-	<b>Gwangmyeong-si</b>
2	2	-	-	28.8	28.8	-	-	-	Reservoir
2	2	-	-	50.2	50.2	-	-	-	Pumping Station
-	-	-	-	-	-	-	-	-	Pumping & Drainage Station
-	-	-	-	-	-	-	-	-	Drainage Station
3	3	-	-	35.9	35.9	-	-	-	Weir
1	1	-	-	2.6	2.6	-	-	-	Infiltration Gallery
1	1	-	-	5.0	5.0	-	-	-	Tube Well
-	-	-	-	-	-	-	-	-	Other Facilities
59	55	2	2	292.4	292.4	-	-	36.7	<b>Pyeongtaek-si</b>
13	13	-	-	72.9	72.9	-	-	-	Reservoir
5	4	-	1	46.2	46.2	-	-	-	Pumping Station
-	-	-	-	-	-	-	-	-	Pumping & Drainage Station
-	-	-	-	-	-	-	-	-	Drainage Station
3	2	-	1	15.7	15.7	-	-	-	Weir
2	1	1	-	10.0	10.0	-	-	24.2	Infiltration Gallery
36	35	1	-	147.6	147.6	-	-	12.5	Tube Well
-	-	-	-	-	-	-	-	-	Other Facilities
14	14	-	-	86.4	86.4	-	-	-	<b>Dongducheon-si</b>
-	-	-	-	-	-	-	-	-	Reservoir
-	-	-	-	-	-	-	-	-	Pumping Station
-	-	-	-	-	-	-	-	-	Pumping & Drainage Station
-	-	-	-	-	-	-	-	-	Drainage Station
4	4	-	-	61.7	61.7	-	-	-	Weir
-	-	-	-	-	-	-	-	-	Infiltration Gallery
10	10	-	-	24.7	24.7	-	-	-	Tube Well
-	-	-	-	-	-	-	-	-	Other Facilities



## 4. 수 리 시 설 별 Paddy Field Area

면적 : 헥타아르

시군 및 시설별	농업기반공사관할시설 Facilities Operated by KARICO								
	수 원 공 수 No. of Facilities				수 리 담 면 적 Irrigated Paddy Field Area				보조수원공 수혜면적 Irrigated by Supple- mentary Facilities
	계 Total	주 Main	보 조 Supple- mentary	부 속 Auxiliary	계 Total	구 역 내 On Project Area	구 역 외 Out of Project Area	기 타 Others	
부 천 시	1	-	-	1	311.9	311.9	-	-	-
저 수 지	-	-	-	-	-	-	-	-	-
양 수 장	1	-	-	1	-	-	-	-	-
양 배 수 장	-	-	-	-	311.9	311.9	-	-	-
배 수 장	-	-	-	-	-	-	-	-	-
보	-	-	-	-	-	-	-	-	-
집 수 압 거	-	-	-	-	-	-	-	-	-
관 정	-	-	-	-	-	-	-	-	-
기 타 시 설	-	-	-	-	-	-	-	-	-
광 명 시	3	-	2	1	56.9	56.9	-	-	3.0
저 수 지	-	-	-	-	56.9	56.9	-	-	-
양 수 장	1	-	-	1	-	-	-	-	-
양 배 수 장	-	-	-	-	-	-	-	-	-
배 수 장	-	-	-	-	-	-	-	-	-
보	1	-	1	-	-	-	-	-	-
집 수 압 거	-	-	-	-	-	-	-	-	-
관 정	1	-	1	-	-	-	-	-	3.0
기 타 시 설	-	-	-	-	-	-	-	-	-
평 택 시	120	10	34	76	15,322.8	14,930.7	392.1	-	12,202.1
저 수 지	12	3	-	9	13,439.4	13,048.8	390.6	-	-
양 수 장	71	4	8	59	1,186.9	1,185.9	1.0	-	12,090.1
양 배 수 장	-	-	-	-	-	-	-	-	-
배 수 장	9	-	2	7	-	-	-	-	-
보	4	2	2	-	696.5	696.0	0.5	-	-
집 수 압 거	3	1	1	1	-	-	-	-	49.0
관 정	21	-	21	-	-	-	-	-	63.0
기 타 시 설	-	-	-	-	-	-	-	-	-
동 두 천 시	3	-	-	3	78.6	78.6	-	-	-
저 수 지	-	-	-	-	78.6	78.6	-	-	-
양 수 장	-	-	-	-	-	-	-	-	-
양 배 수 장	-	-	-	-	-	-	-	-	-
배 수 장	-	-	-	-	-	-	-	-	-
보	3	-	-	3	-	-	-	-	-
집 수 압 거	-	-	-	-	-	-	-	-	-
관 정	-	-	-	-	-	-	-	-	-
기 타 시 설	-	-	-	-	-	-	-	-	-

# 답 면 적 현 황(계속)

## by Irrigation Facilities(Cont'd)

Area : ha

답 면 적 Paddy Field Area	수리답율 (%) Percentage of Irrigated Paddy Field	한 발 빈 도 별 관 개 면 적 Irrigated Area by Frequency of Drought						Administrative Division Irrigation Facilities
		계 Total	평 년 Normal Years	3 년 3 Years	5 년 5 Years	7 년 7 Years	10년이상 Over 10 Years	
<b>418.0</b>	<b>81.6</b>	<b>341.5</b>	-	-	-	-	<b>341.5</b>	<b>Bucheon-si</b>
-	-	-	-	-	-	-	-	Reservoir
-	-	-	-	-	-	-	-	Pumping Station
-	-	311.9	-	-	-	-	311.9	Pumping & Drainage Station
-	-	-	-	-	-	-	-	Drainage Station
-	-	-	-	-	-	-	-	Weir
-	-	-	-	-	-	-	-	Infiltration Gallery
-	-	29.6	-	-	-	-	29.6	Tube Well
-	-	-	-	-	-	-	-	Other Facilities
<b>293.0</b>	<b>61.2</b>	<b>179.4</b>	<b>25.7</b>	<b>33.8</b>	<b>5.0</b>	-	<b>114.9</b>	<b>Gwangmyeong-si</b>
-	-	85.7	25.7	31.2	-	-	28.8	Reservoir
-	-	50.2	-	-	-	-	50.2	Pumping Station
-	-	-	-	-	-	-	-	Pumping & Drainage Station
-	-	-	-	-	-	-	-	Drainage Station
-	-	35.9	-	-	-	-	35.9	Weir
-	-	2.6	-	2.6	-	-	-	Infiltration Gallery
-	-	5.0	-	-	5.0	-	-	Tube Well
-	-	-	-	-	-	-	-	Other Facilities
<b>17,536.0</b>	<b>89.0</b>	<b>15,615.2</b>	<b>69.8</b>	<b>3,122.5</b>	<b>73.5</b>	<b>10,334.5</b>	<b>2,014.9</b>	<b>Pyeongtaek-si</b>
-	-	13,512.3	38.9	3,122.5	5.3	10,254.9	90.7	Reservoir
-	-	1,233.1	30.9	-	-	-	1,202.2	Pumping Station
-	-	-	-	-	-	-	-	Pumping & Drainage Station
-	-	-	-	-	-	-	-	Drainage Station
-	-	712.2	-	-	-	15.7	696.5	Weir
-	-	10.0	-	-	-	-	10.0	Infiltration Gallery
-	-	147.6	-	-	68.2	63.9	15.5	Tube Well
-	-	-	-	-	-	-	-	Other Facilities
<b>187.0</b>	<b>88.2</b>	<b>165.0</b>	<b>2.0</b>	<b>22.7</b>	-	<b>18.3</b>	<b>122.0</b>	<b>Dongducheon-si</b>
-	-	78.6	-	-	-	-	78.6	Reservoir
-	-	-	-	-	-	-	-	Pumping Station
-	-	-	-	-	-	-	-	Pumping & Drainage Station
-	-	-	-	-	-	-	-	Drainage Station
-	-	61.7	-	-	-	18.3	43.4	Weir
-	-	-	-	-	-	-	-	Infiltration Gallery
-	-	24.7	2.0	22.7	-	-	-	Tube Well
-	-	-	-	-	-	-	-	Other Facilities

## 4. 수 리 시 설 별 Paddy Field Area

면적 : 헥타아르

시군 및 시설별	합 계 Total								
	수 원 공 수 No. of Facilities				수 리 답 면 적 Irrigated Paddy Field Area				보조수원공 수해면적 Irrigated by Supple- mentary Facilities
	계 Total	주 Main	보 조 Supple- mentary	부 속 Auxiliary	계 Total	구 역 내 On Project Area	구 역 외 Out of Project Area	기 타 Others	
안 산 시	18	12	2	4	338.2	336.2	2.0	-	-
저 수 지	4	4	-	-	314.7	312.7	2.0	-	-
양 수 장	1	-	-	1	-	-	-	-	-
양 배 수 장	-	-	-	-	-	-	-	-	-
배 수 장	-	-	-	-	-	-	-	-	-
보	3	-	-	3	-	-	-	-	-
집 수 압 거	-	-	-	-	-	-	-	-	-
관 정	10	8	2	-	23.5	23.5	-	-	-
기 타 시 설	-	-	-	-	-	-	-	-	-
과 천 시	3	3	-	-	95.0	95.0	-	-	-
저 수 지	3	3	-	-	95.0	95.0	-	-	-
양 수 장	-	-	-	-	-	-	-	-	-
양 배 수 장	-	-	-	-	-	-	-	-	-
배 수 장	-	-	-	-	-	-	-	-	-
보	-	-	-	-	-	-	-	-	-
집 수 압 거	-	-	-	-	-	-	-	-	-
관 정	-	-	-	-	-	-	-	-	-
기 타 시 설	-	-	-	-	-	-	-	-	-
구 리 시	7	7	-	-	-	-	-	-	-
저 수 지	3	3	-	-	-	-	-	-	-
양 수 장	3	3	-	-	-	-	-	-	-
양 배 수 장	-	-	-	-	-	-	-	-	-
배 수 장	-	-	-	-	-	-	-	-	-
보	1	1	-	-	-	-	-	-	-
집 수 압 거	-	-	-	-	-	-	-	-	-
관 정	-	-	-	-	-	-	-	-	-
기 타 시 설	-	-	-	-	-	-	-	-	-
남 양 주 시	157	125	32	-	1,091.8	1,086.8	5.0	-	117.0
저 수 지	18	18	-	-	397.2	397.2	-	-	-
양 수 장	5	5	-	-	162.2	162.2	-	-	-
양 배 수 장	-	-	-	-	-	-	-	-	-
배 수 장	-	-	-	-	-	-	-	-	-
보	75	75	-	-	346.7	346.7	-	-	-
집 수 압 거	12	8	4	-	118.7	113.7	5.0	-	51.5
관 정	47	19	28	-	67.0	67.0	-	-	65.5
기 타 시 설	-	-	-	-	-	-	-	-	-

답 면 적 현 황(계속)  
by Irrigation Facilities(Cont'd)

Area : ha

시 군 관 할 시 설 Facilities Operated by Si and Gun									Administrative Division Irrigation Facilities
수 원 공 수 No. of Facilities				수 리 답 면 적 Irrigated Paddy Field Area				보조수원공 수혜면적 Irrigated by Supplementary Facilities	
계 Total	주 Main	보 조 Supplementary	부 속 Auxiliary	계 Total	구 역 내 On Project Area	구 역 외 Out of Project Area	기 타 Others		
12	12	-	-	81.4	81.4	-	-	-	<b>Ansan-si</b>
4	4	-	-	57.9	57.9	-	-	-	Reservoir
-	-	-	-	-	-	-	-	-	Pumping Station
-	-	-	-	-	-	-	-	-	Pumping & Drainage Station
-	-	-	-	-	-	-	-	-	Drainage Station
-	-	-	-	-	-	-	-	-	Weir
-	-	-	-	-	-	-	-	-	Infiltration Gallery
8	8	-	-	23.5	23.5	-	-	-	Tube Well
-	-	-	-	-	-	-	-	-	Other Facilities
2	2	-	-	7.9	7.9	-	-	-	<b>Gwacheon-si</b>
2	2	-	-	7.9	7.9	-	-	-	Reservoir
-	-	-	-	-	-	-	-	-	Pumping Station
-	-	-	-	-	-	-	-	-	Pumping & Drainage Station
-	-	-	-	-	-	-	-	-	Drainage Station
-	-	-	-	-	-	-	-	-	Weir
-	-	-	-	-	-	-	-	-	Infiltration Gallery
-	-	-	-	-	-	-	-	-	Tube Well
-	-	-	-	-	-	-	-	-	Other Facilities
7	7	-	-	-	-	-	-	-	<b>Guri-si</b>
3	3	-	-	-	-	-	-	-	Reservoir
3	3	-	-	-	-	-	-	-	Pumping Station
-	-	-	-	-	-	-	-	-	Pumping & Drainage Station
-	-	-	-	-	-	-	-	-	Drainage Station
1	1	-	-	-	-	-	-	-	Weir
-	-	-	-	-	-	-	-	-	Infiltration Gallery
-	-	-	-	-	-	-	-	-	Tube Well
-	-	-	-	-	-	-	-	-	Other Facilities
155	123	32	-	636.3	631.3	5.0	-	117.0	<b>Namyangju-si</b>
17	17	-	-	66.9	66.9	-	-	-	Reservoir
4	4	-	-	37.0	37.0	-	-	-	Pumping Station
-	-	-	-	-	-	-	-	-	Pumping & Drainage Station
-	-	-	-	-	-	-	-	-	Drainage Station
75	75	-	-	346.7	346.7	-	-	-	Weir
12	8	4	-	118.7	113.7	5.0	-	51.5	Infiltration Gallery
47	19	28	-	67.0	67.0	-	-	65.5	Tube Well
-	-	-	-	-	-	-	-	-	Other Facilities

## 4. 수 리 시 설 별 Paddy Field Area

면적 : 헥타아르

시군 및 시설별	농업기반공사관할시설 Facilities Operated by KARICO								
	수 원 공 수 No. of Facilities				수 리 답 면 적 Irrigated Paddy Field Area				보조수원공 수혜면적 Irrigated by Supple- mentary Facilities
	계 Total	주 Main	보 조 Supple- mentary	부 속 Auxiliary	계 Total	구 역 내 On Project Area	구 역 외 Out of Project Area	기 타 Others	
<b>안 산 시</b>	<b>6</b>	-	<b>2</b>	<b>4</b>	<b>256.8</b>	<b>254.8</b>	<b>2.0</b>	-	-
저 수 지	-	-	-	-	256.8	254.8	2.0	-	-
양 수 장	1	-	-	1	-	-	-	-	-
양 배 수 장	-	-	-	-	-	-	-	-	-
배 수 장	-	-	-	-	-	-	-	-	-
보	3	-	-	3	-	-	-	-	-
집 수 압 거	-	-	-	-	-	-	-	-	-
관 정	2	-	2	-	-	-	-	-	-
기 타 시 설	-	-	-	-	-	-	-	-	-
<b>과 천 시</b>	<b>1</b>	<b>1</b>	-	-	<b>87.1</b>	<b>87.1</b>	-	-	-
저 수 지	1	1	-	-	87.1	87.1	-	-	-
양 수 장	-	-	-	-	-	-	-	-	-
양 배 수 장	-	-	-	-	-	-	-	-	-
배 수 장	-	-	-	-	-	-	-	-	-
보	-	-	-	-	-	-	-	-	-
집 수 압 거	-	-	-	-	-	-	-	-	-
관 정	-	-	-	-	-	-	-	-	-
기 타 시 설	-	-	-	-	-	-	-	-	-
<b>구 리 시</b>	-	-	-	-	-	-	-	-	-
저 수 지	-	-	-	-	-	-	-	-	-
양 수 장	-	-	-	-	-	-	-	-	-
양 배 수 장	-	-	-	-	-	-	-	-	-
배 수 장	-	-	-	-	-	-	-	-	-
보	-	-	-	-	-	-	-	-	-
집 수 압 거	-	-	-	-	-	-	-	-	-
관 정	-	-	-	-	-	-	-	-	-
기 타 시 설	-	-	-	-	-	-	-	-	-
<b>남 양 주 시</b>	<b>2</b>	<b>2</b>	-	-	<b>455.5</b>	<b>455.5</b>	-	-	-
저 수 지	1	1	-	-	330.3	330.3	-	-	-
양 수 장	1	1	-	-	125.2	125.2	-	-	-
양 배 수 장	-	-	-	-	-	-	-	-	-
배 수 장	-	-	-	-	-	-	-	-	-
보	-	-	-	-	-	-	-	-	-
집 수 압 거	-	-	-	-	-	-	-	-	-
관 정	-	-	-	-	-	-	-	-	-
기 타 시 설	-	-	-	-	-	-	-	-	-

# 답 면 적 현 황(계속)

## by Irrigation Facilities(Cont'd)

Area : ha

답 면 적 Paddy Field Area	수리답율 (%) Percentage of Irrigated Paddy Field	한 발 빈 도 별 관 개 면 적 Irrigated Area by Frequency of Drought						Administrative Division Irrigation Facilities
		계 Total	평 년 Normal Years	3 년 3 Years	5 년 5 Years	7 년 7 Years	10년이상 Over 10 Years	
947.0	35.7	338.2	-	269.7	23.5	-	45.0	<b>Ansang-si</b>
-	-	314.7	-	269.7	-	-	45.0	Reservoir
-	-	-	-	-	-	-	-	Pumping Station
-	-	-	-	-	-	-	-	Pumping & Drainage Station
-	-	-	-	-	-	-	-	Drainage Station
-	-	-	-	-	-	-	-	Weir
-	-	-	-	-	-	-	-	Infiltration Gallery
-	-	23.5	-	-	23.5	-	-	Tube Well
-	-	-	-	-	-	-	-	Other Facilities
99.0	95.9	95.0	7.9	-	87.1	-	-	<b>Gwacheon-si</b>
-	-	95.0	7.9	-	87.1	-	-	Reservoir
-	-	-	-	-	-	-	-	Pumping Station
-	-	-	-	-	-	-	-	Pumping & Drainage Station
-	-	-	-	-	-	-	-	Drainage Station
-	-	-	-	-	-	-	-	Weir
-	-	-	-	-	-	-	-	Infiltration Gallery
-	-	-	-	-	-	-	-	Tube Well
-	-	-	-	-	-	-	-	Other Facilities
33.0	-	-	-	-	-	-	-	<b>Guri-si</b>
-	-	-	-	-	-	-	-	Reservoir
-	-	-	-	-	-	-	-	Pumping Station
-	-	-	-	-	-	-	-	Pumping & Drainage Station
-	-	-	-	-	-	-	-	Drainage Station
-	-	-	-	-	-	-	-	Weir
-	-	-	-	-	-	-	-	Infiltration Gallery
-	-	-	-	-	-	-	-	Tube Well
-	-	-	-	-	-	-	-	Other Facilities
1,196.0	91.2	1,091.8	20.8	395.1	55.4	56.0	564.5	<b>Namyangju-si</b>
-	-	397.2	4.0	56.4	-	-	336.8	Reservoir
-	-	162.2	-	-	19.5	5.5	137.2	Pumping Station
-	-	-	-	-	-	-	-	Pumping & Drainage Station
-	-	-	-	-	-	-	-	Drainage Station
-	-	346.7	-	203.7	15.0	40.5	87.5	Weir
-	-	118.7	-	85.7	20.0	10.0	3.0	Infiltration Gallery
-	-	67.0	16.8	49.3	0.9	-	-	Tube Well
-	-	-	-	-	-	-	-	Other Facilities

## 4. 수 리 시 설 별 Paddy Field Area

면적 : 헥타아르

시군 및 시설별	합 계 Total								
	수 원 공 수 No. of Facilities				수 리 담 면 적 Irrigated Paddy Field Area				보조수원공 수혜면적 Irrigated by Supple- mentary Facilities
	계 Total	주 Main	보 조 Supple- mentary	부 속 Auxiliary	계 Total	구 역 내 On Project Area	구 역 외 Out of Project Area	기 타 Others	
오 산 시	49	48	-	1	497.7	471.8	25.9	-	-
저 수 지	7	7	-	-	210.6	191.7	18.9	-	-
양 수 장	4	3	-	1	85.4	78.4	7.0	-	-
양 배 수 장	-	-	-	-	-	-	-	-	-
배 수 장	-	-	-	-	-	-	-	-	-
보	-	-	-	-	-	-	-	-	-
집 수 압 거	2	2	-	-	63.3	63.3	-	-	-
관 정	36	36	-	-	138.4	138.4	-	-	-
기 타 시 설	-	-	-	-	-	-	-	-	-
시 흥 시	41	31	10	-	1,171.3	1,148.3	23.0	-	258.8
저 수 지	7	5	2	-	997.1	974.1	23.0	-	167.6
양 수 장	5	2	3	-	64.0	64.0	-	-	79.2
양 배 수 장	-	-	-	-	-	-	-	-	-
배 수 장	-	-	-	-	-	-	-	-	-
보	1	-	1	-	-	-	-	-	-
집 수 압 거	2	2	-	-	7.9	7.9	-	-	-
관 정	26	22	4	-	102.3	102.3	-	-	12.0
기 타 시 설	-	-	-	-	-	-	-	-	-
군 포 시	3	3	-	-	66.3	66.3	-	-	-
저 수 지	1	1	-	-	49.3	49.3	-	-	-
양 수 장	1	1	-	-	15.0	15.0	-	-	-
양 배 수 장	-	-	-	-	-	-	-	-	-
배 수 장	-	-	-	-	-	-	-	-	-
보	-	-	-	-	-	-	-	-	-
집 수 압 거	-	-	-	-	-	-	-	-	-
관 정	1	1	-	-	2.0	2.0	-	-	-
기 타 시 설	-	-	-	-	-	-	-	-	-
의 왕 시	9	9	-	-	74.9	74.9	-	-	-
저 수 지	2	2	-	-	14.1	14.1	-	-	-
양 수 장	3	3	-	-	42.3	42.3	-	-	-
양 배 수 장	-	-	-	-	-	-	-	-	-
배 수 장	-	-	-	-	-	-	-	-	-
보	1	1	-	-	3.6	3.6	-	-	-
집 수 압 거	3	3	-	-	14.9	14.9	-	-	-
관 정	-	-	-	-	-	-	-	-	-
기 타 시 설	-	-	-	-	-	-	-	-	-

# 답 면 적 현 황(계속)

## by Irrigation Facilities(Cont'd)

Area : ha

시 군 관 할 시 설 Facilities Operated by Si and Gun									Administrative Division
수 원 공 수 No. of Facilities				수 리 답 면 적 Irrigated Paddy Field Area				보조수원공 수혜면적 Irrigated by Supplementary Facilities	
계 Total	주 Main	보 조 Supplementary	부 속 Auxiliary	계 Total	구 역 내 On Project Area	구 역 외 Out of Project Area	기 타 Others		
<b>48</b>	<b>47</b>	-	<b>1</b>	<b>372.6</b>	<b>365.6</b>	<b>7.0</b>	-	-	<b>Osan-si</b>
6	6	-	-	85.5	85.5	-	-	-	Reservoir
4	3	-	1	85.4	78.4	7.0	-	-	Pumping Station
-	-	-	-	-	-	-	-	-	Pumping & Drainage Station
-	-	-	-	-	-	-	-	-	Drainage Station
-	-	-	-	-	-	-	-	-	Weir
2	2	-	-	63.3	63.3	-	-	-	Infiltration Gallery
36	36	-	-	138.4	138.4	-	-	-	Tube Well
-	-	-	-	-	-	-	-	-	Other Facilities
<b>28</b>	<b>28</b>	-	-	<b>244.1</b>	<b>225.6</b>	<b>18.5</b>	-	-	<b>Siheung-si</b>
2	2	-	-	69.9	51.4	18.5	-	-	Reservoir
2	2	-	-	64.0	64.0	-	-	-	Pumping Station
-	-	-	-	-	-	-	-	-	Pumping & Drainage Station
-	-	-	-	-	-	-	-	-	Drainage Station
-	-	-	-	-	-	-	-	-	Weir
2	2	-	-	7.9	7.9	-	-	-	Infiltration Gallery
22	22	-	-	102.3	102.3	-	-	-	Tube Well
-	-	-	-	-	-	-	-	-	Other Facilities
<b>3</b>	<b>3</b>	-	-	<b>66.3</b>	<b>66.3</b>	-	-	-	<b>Gunpo-si</b>
1	1	-	-	49.3	49.3	-	-	-	Reservoir
1	1	-	-	15.0	15.0	-	-	-	Pumping Station
-	-	-	-	-	-	-	-	-	Pumping & Drainage Station
-	-	-	-	-	-	-	-	-	Drainage Station
-	-	-	-	-	-	-	-	-	Weir
-	-	-	-	-	-	-	-	-	Infiltration Gallery
1	1	-	-	2.0	2.0	-	-	-	Tube Well
-	-	-	-	-	-	-	-	-	Other Facilities
<b>8</b>	<b>8</b>	-	-	<b>70.8</b>	<b>70.8</b>	-	-	-	<b>Uiwang-si</b>
1	1	-	-	10.0	10.0	-	-	-	Reservoir
3	3	-	-	42.3	42.3	-	-	-	Pumping Station
-	-	-	-	-	-	-	-	-	Pumping & Drainage Station
-	-	-	-	-	-	-	-	-	Drainage Station
1	1	-	-	3.6	3.6	-	-	-	Weir
3	3	-	-	14.9	14.9	-	-	-	Infiltration Gallery
-	-	-	-	-	-	-	-	-	Tube Well
-	-	-	-	-	-	-	-	-	Other Facilities



## 4. 수 리 시 설 별 Paddy Field Area

면적 : 헥타아르

시군 및 시설별	농업기반공사관할시설 Facilities Operated by KARICO								
	수 원 공 수 No. of Facilities				수 리 답 면 적 Irrigated Paddy Field Area				보조수원공 수혜면적 Irrigated by Supple- mentary Facilities
	계 Total	주 Main	보 조 Supple- mentary	부 속 Auxiliary	계 Total	구 역 내 On Project Area	구 역 외 Out of Project Area	기 타 Others	
오 산 시	1	1	-	-	125.1	106.2	18.9	-	-
저 수 지	1	1	-	-	125.1	106.2	18.9	-	-
양 수 장	-	-	-	-	-	-	-	-	-
양 배 수 장	-	-	-	-	-	-	-	-	-
배 수 장	-	-	-	-	-	-	-	-	-
보	-	-	-	-	-	-	-	-	-
집 수 압 거	-	-	-	-	-	-	-	-	-
관 정	-	-	-	-	-	-	-	-	-
기 타 시 설	-	-	-	-	-	-	-	-	-
시 흥 시	13	3	10	-	927.2	922.7	4.5	-	258.8
저 수 지	5	3	2	-	927.2	922.7	4.5	-	167.6
양 수 장	3	-	3	-	-	-	-	-	79.2
양 배 수 장	-	-	-	-	-	-	-	-	-
배 수 장	-	-	-	-	-	-	-	-	-
보	1	-	1	-	-	-	-	-	-
집 수 압 거	-	-	-	-	-	-	-	-	-
관 정	4	-	4	-	-	-	-	-	12.0
기 타 시 설	-	-	-	-	-	-	-	-	-
군 포 시	-	-	-	-	-	-	-	-	-
저 수 지	-	-	-	-	-	-	-	-	-
양 수 장	-	-	-	-	-	-	-	-	-
양 배 수 장	-	-	-	-	-	-	-	-	-
배 수 장	-	-	-	-	-	-	-	-	-
보	-	-	-	-	-	-	-	-	-
집 수 압 거	-	-	-	-	-	-	-	-	-
관 정	-	-	-	-	-	-	-	-	-
기 타 시 설	-	-	-	-	-	-	-	-	-
의 왕 시	1	1	-	-	4.1	4.1	-	-	-
저 수 지	1	1	-	-	4.1	4.1	-	-	-
양 수 장	-	-	-	-	-	-	-	-	-
양 배 수 장	-	-	-	-	-	-	-	-	-
배 수 장	-	-	-	-	-	-	-	-	-
보	-	-	-	-	-	-	-	-	-
집 수 압 거	-	-	-	-	-	-	-	-	-
관 정	-	-	-	-	-	-	-	-	-
기 타 시 설	-	-	-	-	-	-	-	-	-

답 면 적 현 황(계속)  
by Irrigation Facilities(Cont'd)

Area : ha

답 면 적 Paddy Field Area	수리답율 (%) Percentage of Irrigated Paddy Field	한 발 빈 도 별 관 개 면 적 Irrigated Area by Frequency of Drought						Administrative Division Irrigation Facilities
		계 Total	평 년 Normal Years	3 년 3 Years	5 년 5 Years	7 년 7 Years	10년이상 Over 10 Years	
<b>787.0</b>	<b>63.2</b>	<b>497.7</b>	<b>131.2</b>	<b>300.1</b>	<b>5.0</b>	-	<b>61.4</b>	<b>Osan-si</b>
-	-	210.6	79.5	131.1	-	-	-	Reservoir
-	-	85.4	-	74.0	-	-	11.4	Pumping Station
-	-	-	-	-	-	-	-	Pumping & Drainage Station
-	-	-	-	-	-	-	-	Drainage Station
-	-	-	-	-	-	-	-	Weir
-	-	63.3	13.3	-	-	-	50.0	Infiltration Gallery
-	-	138.4	38.4	95.0	5.0	-	-	Tube Well
-	-	-	-	-	-	-	-	Other Facilities
<b>1,638.0</b>	<b>71.5</b>	<b>1,171.3</b>	<b>887.3</b>	<b>49.9</b>	<b>97.3</b>	-	<b>136.8</b>	<b>Siheung-si</b>
-	-	997.1	887.3	39.9	-	-	69.9	Reservoir
-	-	64.0	-	-	-	-	64.0	Pumping Station
-	-	-	-	-	-	-	-	Pumping & Drainage Station
-	-	-	-	-	-	-	-	Drainage Station
-	-	-	-	-	-	-	-	Weir
-	-	7.9	-	5.0	-	-	2.9	Infiltration Gallery
-	-	102.3	-	5.0	97.3	-	-	Tube Well
-	-	-	-	-	-	-	-	Other Facilities
<b>206.0</b>	<b>32.1</b>	<b>66.3</b>	<b>66.3</b>	-	-	-	-	<b>Gunpo-si</b>
-	-	49.3	49.3	-	-	-	-	Reservoir
-	-	15.0	15.0	-	-	-	-	Pumping Station
-	-	-	-	-	-	-	-	Pumping & Drainage Station
-	-	-	-	-	-	-	-	Drainage Station
-	-	-	-	-	-	-	-	Weir
-	-	-	-	-	-	-	-	Infiltration Gallery
-	-	2.0	2.0	-	-	-	-	Tube Well
-	-	-	-	-	-	-	-	Other Facilities
<b>158.0</b>	<b>47.4</b>	<b>74.9</b>	<b>10.0</b>	-	<b>29.4</b>	<b>24.0</b>	<b>11.5</b>	<b>Uiwang-si</b>
-	-	14.1	10.0	-	4.1	-	-	Reservoir
-	-	42.3	-	-	25.3	17.0	-	Pumping Station
-	-	-	-	-	-	-	-	Pumping & Drainage Station
-	-	-	-	-	-	-	-	Drainage Station
-	-	3.6	-	-	-	-	3.6	Weir
-	-	14.9	-	-	-	7.0	7.9	Infiltration Gallery
-	-	-	-	-	-	-	-	Tube Well
-	-	-	-	-	-	-	-	Other Facilities

## 4. 수 리 시 설 별 Paddy Field Area

면적 : 헥타아르

시군 및 시설별	합 계 Total								
	수 원 공 수 No. of Facilities				수 리 답 면 적 Irrigated Paddy Field Area				보조수원공 수혜면적 Irrigated by Supple- mentary Facilities
	계 Total	주 Main	보 조 Supple- mentary	부 속 Auxiliary	계 Total	구 역 내 On Project Area	구 역 외 Out of Project Area	기 타 Others	
하 남 시	5	3	-	2	246.6	246.6	-	-	-
저 수 지	2	2	-	-	3.7	3.7	-	-	-
양 수 장	3	1	-	2	242.9	242.9	-	-	-
양 배 수 장	-	-	-	-	-	-	-	-	-
배 수 장	-	-	-	-	-	-	-	-	-
보	-	-	-	-	-	-	-	-	-
집 수 압 거	-	-	-	-	-	-	-	-	-
관 정	-	-	-	-	-	-	-	-	-
기 타 시 설	-	-	-	-	-	-	-	-	-
<b>고 양 시</b>	<b>61</b>	<b>53</b>	<b>2</b>	<b>6</b>	<b>2,794.8</b>	<b>2,794.0</b>	<b>0.8</b>	-	<b>573.0</b>
저 수 지	-	-	-	-	-	-	-	-	-
양 수 장	9	2	2	5	2,482.5	2,481.7	0.8	-	573.0
양 배 수 장	-	-	-	-	-	-	-	-	-
배 수 장	-	-	-	-	-	-	-	-	-
보	6	5	-	1	236.8	236.8	-	-	-
집 수 압 거	3	3	-	-	19.5	19.5	-	-	-
관 정	43	43	-	-	56.0	56.0	-	-	-
기 타 시 설	-	-	-	-	-	-	-	-	-
<b>용 인 시</b>	<b>497</b>	<b>390</b>	<b>97</b>	<b>10</b>	<b>3,915.1</b>	<b>3,826.6</b>	<b>88.5</b>	-	<b>323.6</b>
저 수 지	61	61	-	-	1,946.0	1,868.0	78.0	-	-
양 수 장	8	3	-	5	19.0	19.0	-	-	-
양 배 수 장	-	-	-	-	-	-	-	-	-
배 수 장	-	-	-	-	-	-	-	-	-
보	165	157	4	4	1,005.2	996.3	8.9	-	202.0
집 수 압 거	37	24	12	1	397.9	396.3	1.6	-	50.1
관 정	226	145	81	-	547.0	547.0	-	-	71.5
기 타 시 설	-	-	-	-	-	-	-	-	-
<b>파 주 시</b>	<b>187</b>	<b>115</b>	<b>7</b>	<b>65</b>	<b>8,000.3</b>	<b>7,939.2</b>	<b>61.1</b>	-	<b>10.7</b>
저 수 지	10	9	-	1	1,426.6	1,416.0	10.6	-	-
양 수 장	44	16	2	26	5,588.7	5,541.1	47.6	-	-
양 배 수 장	3	1	-	2	257.8	257.8	-	-	-
배 수 장	11	-	-	11	-	-	-	-	-
보	42	21	3	18	479.7	476.8	2.9	-	5.0
집 수 압 거	18	11	-	7	150.3	150.3	-	-	-
관 정	59	57	2	-	97.2	97.2	-	-	5.7
기 타 시 설	-	-	-	-	-	-	-	-	-

# 답 면 적 현 황(계속)

## by Irrigation Facilities(Cont'd)

Area : ha

시 군 관 할 시 설 Facilities Operated by Si and Gun									Administrative Division
수 원 공 수 No. of Facilities				수 리 답 면 적 Irrigated Paddy Field Area				보 조 수 원 공 수 해 면 적 Irrigated by Supplementary Facilities	
계 Total	주 Main	보 조 Supple-mentary	부 속 Auxiliary	계 Total	구 역 내 On Project Area	구 역 외 Out of Project Area	기 타 Others		
2	2	-	-	3.7	3.7	-	-	-	<b>Hanam-si</b>
2	2	-	-	3.7	3.7	-	-	-	Reservoir
-	-	-	-	-	-	-	-	-	Pumping Station
-	-	-	-	-	-	-	-	-	Pumping & Drainage Station
-	-	-	-	-	-	-	-	-	Drainage Station
-	-	-	-	-	-	-	-	-	Weir
-	-	-	-	-	-	-	-	-	Infiltration Gallery
-	-	-	-	-	-	-	-	-	Tube Well
-	-	-	-	-	-	-	-	-	Other Facilities
50	50	-	-	111.3	111.3	-	-	-	<b>Goyang-si</b>
-	-	-	-	-	-	-	-	-	Reservoir
-	-	-	-	-	-	-	-	-	Pumping Station
-	-	-	-	-	-	-	-	-	Pumping & Drainage Station
-	-	-	-	-	-	-	-	-	Drainage Station
4	4	-	-	35.8	35.8	-	-	-	Weir
3	3	-	-	19.5	19.5	-	-	-	Infiltration Gallery
43	43	-	-	56.0	56.0	-	-	-	Tube Well
-	-	-	-	-	-	-	-	-	Other Facilities
479	384	90	5	2,665.2	2,629.7	35.5	-	121.6	<b>Yongin-si</b>
55	55	-	-	696.1	671.1	25.0	-	-	Reservoir
6	3	-	3	19.0	19.0	-	-	-	Pumping Station
-	-	-	-	-	-	-	-	-	Pumping & Drainage Station
-	-	-	-	-	-	-	-	-	Drainage Station
159	157	1	1	1,005.2	996.3	8.9	-	3.0	Weir
37	24	12	1	397.9	396.3	1.6	-	50.1	Infiltration Gallery
222	145	77	-	547.0	547.0	-	-	68.5	Tube Well
-	-	-	-	-	-	-	-	-	Other Facilities
102	97	5	-	503.8	503.8	-	-	10.7	<b>Paju-si</b>
2	2	-	-	11.4	11.4	-	-	-	Reservoir
7	7	-	-	147.2	147.2	-	-	-	Pumping Station
-	-	-	-	-	-	-	-	-	Pumping & Drainage Station
-	-	-	-	-	-	-	-	-	Drainage Station
23	20	3	-	97.7	97.7	-	-	5.0	Weir
11	11	-	-	150.3	150.3	-	-	-	Infiltration Gallery
59	57	2	-	97.2	97.2	-	-	5.7	Tube Well
-	-	-	-	-	-	-	-	-	Other Facilities

## 4. 수 리 시 설 별 Paddy Field Area

면적 : 헥타아르

시군 및 시설별	농업기반공사관할시설 Facilities Operated by KARICO								
	수 원 공 수 No. of Facilities				수 리 답 면 적 Irrigated Paddy Field Area				보조수원공 수혜면적 Irrigated by Supple- mentary Facilities
	계 Total	주 Main	보 조 Supple- mentary	부 속 Auxiliary	계 Total	구 역 내 On Project Area	구 역 외 Out of Project Area	기 타 Others	
<b>하 남 시</b>	<b>3</b>	<b>1</b>	-	<b>2</b>	<b>242.9</b>	<b>242.9</b>	-	-	-
저 수 지	-	-	-	-	-	-	-	-	-
양 수 장	3	1	-	2	242.9	242.9	-	-	-
양 배 수 장	-	-	-	-	-	-	-	-	-
배 수 장	-	-	-	-	-	-	-	-	-
보	-	-	-	-	-	-	-	-	-
집 수 압 거	-	-	-	-	-	-	-	-	-
관 정	-	-	-	-	-	-	-	-	-
기 타 시 설	-	-	-	-	-	-	-	-	-
<b>고 양 시</b>	<b>11</b>	<b>3</b>	<b>2</b>	<b>6</b>	<b>2,683.5</b>	<b>2,682.7</b>	<b>0.8</b>	-	<b>573.0</b>
저 수 지	-	-	-	-	-	-	-	-	-
양 수 장	9	2	2	5	2,482.5	2,481.7	0.8	-	573.0
양 배 수 장	-	-	-	-	-	-	-	-	-
배 수 장	-	-	-	-	-	-	-	-	-
보	2	1	-	1	201.0	201.0	-	-	-
집 수 압 거	-	-	-	-	-	-	-	-	-
관 정	-	-	-	-	-	-	-	-	-
기 타 시 설	-	-	-	-	-	-	-	-	-
<b>용 인 시</b>	<b>18</b>	<b>6</b>	<b>7</b>	<b>5</b>	<b>1,249.9</b>	<b>1,196.9</b>	<b>53.0</b>	-	<b>202.0</b>
저 수 지	6	6	-	-	1,249.9	1,196.9	53.0	-	-
양 수 장	2	-	-	2	-	-	-	-	-
양 배 수 장	-	-	-	-	-	-	-	-	-
배 수 장	-	-	-	-	-	-	-	-	-
보	6	-	3	3	-	-	-	-	199.0
집 수 압 거	-	-	-	-	-	-	-	-	-
관 정	4	-	4	-	-	-	-	-	3.0
기 타 시 설	-	-	-	-	-	-	-	-	-
<b>파 주 시</b>	<b>85</b>	<b>18</b>	<b>2</b>	<b>65</b>	<b>7,496.5</b>	<b>7,435.4</b>	<b>61.1</b>	-	-
저 수 지	8	7	-	1	1,415.2	1,404.6	10.6	-	-
양 수 장	37	9	2	26	5,441.5	5,393.9	47.6	-	-
양 배 수 장	3	1	-	2	257.8	257.8	-	-	-
배 수 장	11	-	-	11	-	-	-	-	-
보	19	1	-	18	382.0	379.1	2.9	-	-
집 수 압 거	7	-	-	7	-	-	-	-	-
관 정	-	-	-	-	-	-	-	-	-
기 타 시 설	-	-	-	-	-	-	-	-	-

# 답 면 적 현 황(계속)

## by Irrigation Facilities(Cont'd)

Area : ha

답 면 적 Paddy Field Area	수리답율 (%) Percentage of Irrigated Paddy Field	한 발 빈 도 별 관 개 면 적 Irrigated Area by Frequency of Drought						Administrative Division Irrigation Facilities
		계 Total	평 년 Normal Years	3 년 3 Years	5 년 5 Years	7 년 7 Years	10년이상 Over 10 Years	
252.0	97.8	246.6	3.7	-	-	-	242.9	<b>Hanam-si</b>
-	-	3.7	3.7	-	-	-	-	Reservoir
-	-	242.9	-	-	-	-	242.9	Pumping Station
-	-	-	-	-	-	-	-	Pumping & Drainage Station
-	-	-	-	-	-	-	-	Drainage Station
-	-	-	-	-	-	-	-	Weir
-	-	-	-	-	-	-	-	Infiltration Gallery
-	-	-	-	-	-	-	-	Tube Well
-	-	-	-	-	-	-	-	Other Facilities
2,871.0	97.3	2,794.8	86.3	1,565.8	201.0	15.0	926.7	<b>Goyang-si</b>
-	-	-	-	-	-	-	-	Reservoir
-	-	2,482.5	32.3	1,551.8	-	-	898.4	Pumping Station
-	-	-	-	-	-	-	-	Pumping & Drainage Station
-	-	-	-	-	-	-	-	Drainage Station
-	-	236.8	-	-	201.0	15.0	20.8	Weir
-	-	19.5	-	12.0	-	-	7.5	Infiltration Gallery
-	-	56.0	54.0	2.0	-	-	-	Tube Well
-	-	-	-	-	-	-	-	Other Facilities
6,140.0	63.7	3,915.1	1,512.4	1,636.8	64.2	-	701.7	<b>Yongin-si</b>
-	-	1,946.0	609.1	1,056.0	2.7	-	278.2	Reservoir
-	-	19.0	-	8.0	-	-	11.0	Pumping Station
-	-	-	-	-	-	-	-	Pumping & Drainage Station
-	-	-	-	-	-	-	-	Drainage Station
-	-	1,005.2	498.8	214.8	2.0	-	289.6	Weir
-	-	397.9	37.6	237.4	-	-	122.9	Infiltration Gallery
-	-	547.0	366.9	120.6	59.5	-	-	Tube Well
-	-	-	-	-	-	-	-	Other Facilities
10,375.0	77.1	8,000.3	395.9	150.4	1,097.4	-	6,356.6	<b>Paju-si</b>
-	-	1,426.6	9.8	-	622.6	-	794.2	Reservoir
-	-	5,588.7	20.5	87.3	90.4	-	5,390.5	Pumping Station
-	-	257.8	257.8	-	-	-	-	Pumping & Drainage Station
-	-	-	-	-	-	-	-	Drainage Station
-	-	479.7	24.6	36.1	384.4	-	34.6	Weir
-	-	150.3	56.2	27.0	-	-	67.1	Infiltration Gallery
-	-	97.2	27.0	-	-	-	70.2	Tube Well
-	-	-	-	-	-	-	-	Other Facilities

## 4. 수 리 시 설 별 Paddy Field Area

단위 : 헥타아르

시군 및 시설별	합 계 Total								
	수 원 공 수 No. of Facilities				수 리 답 면 적 Irrigated Paddy Field Area				보조수원공 수혜면적 Irrigated by Supple- mentary Facilities
	계 Total	주 Main	보 조 Supple- mentary	부 속 Auxiliary	계 Total	구 역 내 On Project Area	구 역 외 Out of Project Area	기 타 Others	
<b>이 천 시</b>	<b>432</b>	<b>360</b>	<b>38</b>	<b>34</b>	<b>6,499.0</b>	<b>3,524.0</b>	<b>8.4</b>	<b>2,966.6</b>	<b>710.5</b>
저 수 지	24	23	1	-	875.5	870.8	4.7	-	25.3
양 수 장	33	7	5	21	397.7	396.7	1.0	-	123.0
양 배 수 장	-	-	-	-	-	-	-	-	-
배 수 장	-	-	-	-	-	-	-	-	-
보	62	46	7	9	343.2	343.2	-	-	111.7
집 수 압 거	95	73	18	4	1,217.0	1,214.3	2.7	-	435.0
관 정	218	211	7	-	699.0	699.0	-	-	15.5
기 타 시 설	-	-	-	-	2,966.6	-	-	2,966.6	-
<b>안 성 시</b>	<b>372</b>	<b>300</b>	<b>41</b>	<b>31</b>	<b>8,452.6</b>	<b>8,189.9</b>	<b>262.7</b>	<b>-</b>	<b>265.1</b>
저 수 지	69	64	1	4	6,340.0	6,142.0	198.0	-	6.0
양 수 장	49	28	4	17	489.7	486.5	3.2	-	-
양 배 수 장	-	-	-	-	-	-	-	-	-
배 수 장	2	-	-	2	-	-	-	-	-
보	62	48	7	7	394.4	373.9	20.5	-	70.0
집 수 압 거	37	33	3	1	817.9	776.9	41.0	-	130.0
관 정	153	127	26	-	410.6	410.6	-	-	59.1
기 타 시 설	-	-	-	-	-	-	-	-	-
<b>김 포 시</b>	<b>53</b>	<b>28</b>	<b>1</b>	<b>26</b>	<b>6,346.1</b>	<b>6,102.0</b>	<b>244.1</b>	<b>-</b>	<b>-</b>
저 수 지	7	6	-	1	44.1	44.1	-	-	-
양 수 장	30	7	-	23	245.2	223.8	21.4	-	-
양 배 수 장	2	1	-	1	5,974.9	5,752.2	222.7	-	-
배 수 장	1	-	-	1	-	-	-	-	-
보	-	-	-	-	-	-	-	-	-
집 수 압 거	-	-	-	-	-	-	-	-	-
관 정	13	12	1	-	81.9	81.9	-	-	-
기 타 시 설	-	-	-	-	-	-	-	-	-
<b>화 성 시</b>	<b>337</b>	<b>273</b>	<b>13</b>	<b>51</b>	<b>9,033.9</b>	<b>8,895.9</b>	<b>138.0</b>	<b>-</b>	<b>3,690.5</b>
저 수 지	57	56	1	-	7,427.2	7,295.3	131.9	-	-
양 수 장	65	25	4	36	684.7	684.7	-	-	3,469.5
양 배 수 장	1	1	-	-	65.0	65.0	-	-	-
배 수 장	-	-	-	-	-	-	-	-	-
보	33	16	2	15	131.1	131.1	-	-	202.0
집 수 압 거	14	14	-	-	209.4	203.3	6.1	-	-
관 정	167	161	6	-	516.5	516.5	-	-	19.0
기 타 시 설	-	-	-	-	-	-	-	-	-

답 면 적 현 황(계속)  
by Irrigation Facilities(Cont'd)

Area : ha

시 군 관 할 시 설 Facilities Operated by Si and Gun									Administrative Division
수 원 공 수 No. of Facilities				수 리 답 면 적 Irrigated Paddy Field Area				보조수원공 수혜면적 Irrigated by Supplementary Facilities	
계 Total	주 Main	보 조 Supplementary	부 속 Auxiliary	계 Total	구 역 내 On Project Area	구 역 외 Out of Project Area	기 타 Others		
<b>361</b>	<b>348</b>	<b>13</b>	-	<b>5,067.7</b>	<b>2,099.2</b>	<b>1.9</b>	<b>2,966.6</b>	<b>35.1</b>	<b>Icheon-si</b>
20	20	-	-	305.6	303.7	1.9	-	-	Reservoir
6	5	1	-	45.7	45.7	-	-	8.0	Pumping Station
-	-	-	-	-	-	-	-	-	Pumping & Drainage Station
-	-	-	-	-	-	-	-	-	Drainage Station
47	46	1	-	343.2	343.2	-	-	1.7	Weir
71	66	5	-	707.6	707.6	-	-	12.9	Infiltration Gallery
217	211	6	-	699.0	699.0	-	-	12.5	Tube Well
-	-	-	-	2,966.6	-	-	2,966.6	-	Other Facilities
<b>291</b>	<b>279</b>	<b>9</b>	<b>3</b>	<b>2,646.3</b>	<b>2,449.4</b>	<b>196.9</b>	-	<b>49.4</b>	<b>Anseong-si</b>
51	51	-	-	885.6	750.6	135.0	-	-	Reservoir
28	25	-	3	332.9	329.7	3.2	-	-	Pumping Station
-	-	-	-	-	-	-	-	-	Pumping & Drainage Station
-	-	-	-	-	-	-	-	-	Drainage Station
47	46	1	-	394.4	373.9	20.5	-	30.0	Weir
30	30	-	-	622.8	584.6	38.2	-	-	Infiltration Gallery
135	127	8	-	410.6	410.6	-	-	19.4	Tube Well
-	-	-	-	-	-	-	-	-	Other Facilities
<b>27</b>	<b>24</b>	-	<b>3</b>	<b>354.8</b>	<b>333.4</b>	<b>21.4</b>	-	-	<b>Gimpo-si</b>
6	5	-	1	27.7	27.7	-	-	-	Reservoir
9	7	-	2	245.2	223.8	21.4	-	-	Pumping Station
-	-	-	-	-	-	-	-	-	Pumping & Drainage Station
-	-	-	-	-	-	-	-	-	Drainage Station
-	-	-	-	-	-	-	-	-	Weir
-	-	-	-	-	-	-	-	-	Infiltration Gallery
12	12	-	-	81.9	81.9	-	-	-	Tube Well
-	-	-	-	-	-	-	-	-	Other Facilities
<b>265</b>	<b>262</b>	<b>3</b>	-	<b>2,043.5</b>	<b>2,035.7</b>	<b>7.8</b>	-	<b>4.0</b>	<b>Hwaseong-si</b>
45	45	-	-	436.8	435.1	1.7	-	-	Reservoir
27	25	2	-	684.7	684.7	-	-	-	Pumping Station
1	1	-	-	65.0	65.0	-	-	-	Pumping & Drainage Station
-	-	-	-	-	-	-	-	-	Drainage Station
16	16	-	-	131.1	131.1	-	-	-	Weir
14	14	-	-	209.4	203.3	6.1	-	-	Infiltration Gallery
162	161	1	-	516.5	516.5	-	-	4.0	Tube Well
-	-	-	-	-	-	-	-	-	Other Facilities



## 4. 수 리 시 설 별 Paddy Field Area

면적 : 헥타아르

시군 및 시설별	농업기반공사관할시설 Facilities Operated by KARICO								
	수 원 공 수 No. of Facilities				수 리 답 면 적 Irrigated Paddy Field Area				보조수원공 수혜면적 Irrigated by Supple- mentary Facilities
	계 Total	주 Main	보 조 Supple- mentary	부 속 Auxiliary	계 Total	구 역 내 On Project Area	구 역 외 Out of Project Area	기 타 Others	
<b>이 천 시</b>	<b>71</b>	<b>12</b>	<b>25</b>	<b>34</b>	<b>1,431.3</b>	<b>1,424.8</b>	<b>6.5</b>	<b>-</b>	<b>675.4</b>
저 수 지	4	3	1	-	569.9	567.1	2.8	-	25.3
양 수 장	27	2	4	21	352.0	351.0	1.0	-	115.0
양 배 수 장	-	-	-	-	-	-	-	-	-
배 수 장	-	-	-	-	-	-	-	-	-
보	15	-	6	9	-	-	-	-	110.0
집 수 압 거	24	7	13	4	509.4	506.7	2.7	-	422.1
관 정	1	-	1	-	-	-	-	-	3.0
기 타 시 설	-	-	-	-	-	-	-	-	-
<b>안 성 시</b>	<b>81</b>	<b>21</b>	<b>32</b>	<b>28</b>	<b>5,806.3</b>	<b>5,740.5</b>	<b>65.8</b>	<b>-</b>	<b>215.7</b>
저 수 지	18	13	1	4	5,454.4	5,391.4	63.0	-	6.0
양 수 장	21	3	4	14	156.8	156.8	-	-	-
양 배 수 장	-	-	-	-	-	-	-	-	-
배 수 장	2	-	-	2	-	-	-	-	-
보	15	2	6	7	-	-	-	-	40.0
집 수 압 거	7	3	3	1	195.1	192.3	2.8	-	130.0
관 정	18	-	18	-	-	-	-	-	39.7
기 타 시 설	-	-	-	-	-	-	-	-	-
<b>김 포 시</b>	<b>26</b>	<b>2</b>	<b>1</b>	<b>23</b>	<b>5,991.3</b>	<b>5,768.6</b>	<b>222.7</b>	<b>-</b>	<b>-</b>
저 수 지	1	1	-	-	16.4	16.4	-	-	-
양 수 장	21	-	-	21	-	-	-	-	-
양 배 수 장	2	1	-	1	5,974.9	5,752.2	222.7	-	-
배 수 장	1	-	-	1	-	-	-	-	-
보	-	-	-	-	-	-	-	-	-
집 수 압 거	-	-	-	-	-	-	-	-	-
관 정	1	-	1	-	-	-	-	-	-
기 타 시 설	-	-	-	-	-	-	-	-	-
<b>화 성 시</b>	<b>72</b>	<b>11</b>	<b>10</b>	<b>51</b>	<b>6,990.4</b>	<b>6,860.2</b>	<b>130.2</b>	<b>-</b>	<b>3,686.5</b>
저 수 지	12	11	1	-	6,990.4	6,860.2	130.2	-	-
양 수 장	38	-	2	36	-	-	-	-	3,469.5
양 배 수 장	-	-	-	-	-	-	-	-	-
배 수 장	-	-	-	-	-	-	-	-	-
보	17	-	2	15	-	-	-	-	202.0
집 수 압 거	-	-	-	-	-	-	-	-	-
관 정	5	-	5	-	-	-	-	-	15.0
기 타 시 설	-	-	-	-	-	-	-	-	-

# 답 면 적 현 황(계속)

## by Irrigation Facilities(Cont'd)

Area : ha

답 면 적 Paddy Field Area	수리답율 (%) Percentage of Irrigated Paddy Field	한 발 빈 도 별 관 개 면 적 Irrigated Area by Frequency of Drought						Administrative Division Irrigation Facilities
		계 Total	평 년 Normal Years	3 년 3 Years	5 년 5 Years	7 년 7 Years	10년이상 Over 10 Years	
<b>10,781.0</b>	<b>60.2</b>	<b>6,499.0</b>	<b>4,010.0</b>	<b>1,472.2</b>	<b>8.9</b>	<b>363.4</b>	<b>644.5</b>	<b>Icheon-si</b>
-	-	875.5	73.2	482.4	-	295.5	24.4	Reservoir
-	-	397.7	4.3	150.9	-	60.7	181.8	Pumping Station
-	-	-	-	-	-	-	-	Pumping & Drainage Station
-	-	-	-	-	-	-	-	Drainage Station
-	-	343.2	141.6	185.1	3.9	-	12.6	Weir
-	-	1,217.0	372.8	649.0	-	-	195.2	Infiltration Gallery
-	-	699.0	451.5	4.8	5.0	7.2	230.5	Tube Well
-	-	2,966.6	2,966.6	-	-	-	-	Other Facilities
<b>10,660.0</b>	<b>79.2</b>	<b>8,452.6</b>	<b>2,444.8</b>	<b>2,596.3</b>	<b>817.0</b>	<b>1,254.0</b>	<b>1,340.5</b>	<b>Anseong-si</b>
-	-	6,340.0	1,074.6	2,251.5	571.9	1,250.7	1,191.3	Reservoir
-	-	489.7	455.8	6.0	27.9	-	-	Pumping Station
-	-	-	-	-	-	-	-	Pumping & Drainage Station
-	-	-	-	-	-	-	-	Drainage Station
-	-	394.4	303.0	80.5	-	3.3	7.6	Weir
-	-	817.9	487.0	256.3	30.0	-	44.6	Infiltration Gallery
-	-	410.6	124.4	2.0	187.2	-	97.0	Tube Well
-	-	-	-	-	-	-	-	Other Facilities
<b>8,164.0</b>	<b>77.7</b>	<b>6,346.1</b>	<b>183.6</b>	<b>13.2</b>	<b>-</b>	<b>-</b>	<b>6,149.3</b>	<b>Gimpo-si</b>
-	-	44.1	7.0	13.2	-	-	23.9	Reservoir
-	-	245.2	174.6	-	-	-	70.6	Pumping Station
-	-	5,974.9	-	-	-	-	5,974.9	Pumping & Drainage Station
-	-	-	-	-	-	-	-	Drainage Station
-	-	-	-	-	-	-	-	Weir
-	-	-	-	-	-	-	-	Infiltration Gallery
-	-	81.9	2.0	-	-	-	79.9	Tube Well
-	-	-	-	-	-	-	-	Other Facilities
<b>17,392.0</b>	<b>51.9</b>	<b>9,033.9</b>	<b>1,400.0</b>	<b>1,371.8</b>	<b>1,087.9</b>	<b>578.7</b>	<b>4,595.5</b>	<b>Hwaseong-si</b>
-	-	7,427.2	323.3	1,161.1	1,087.9	578.7	4,276.2	Reservoir
-	-	684.7	494.0	21.0	-	-	169.7	Pumping Station
-	-	65.0	-	-	-	-	65.0	Pumping & Drainage Station
-	-	-	-	-	-	-	-	Drainage Station
-	-	131.1	86.9	13.2	-	-	31.0	Weir
-	-	209.4	142.6	13.2	-	-	53.6	Infiltration Gallery
-	-	516.5	353.2	163.3	-	-	-	Tube Well
-	-	-	-	-	-	-	-	Other Facilities

## 4. 수 리 시 설 별 Paddy Field Area

면적 : 헥타아르

시군 및 시설별	합 계 Total								
	수 원 공 수 No. of Facilities				수 리 답 면 적 Irrigated Paddy Field Area				보조수원공 수혜면적 Irrigated by Supple- mentary Facilities
	계 Total	주 Main	보 조 Supple- mentary	부 속 Auxiliary	계 Total	구 역 내 On Project Area	구 역 외 Out of Project Area	기 타 Others	
<b>광 주 시</b>	<b>123</b>	<b>106</b>	<b>7</b>	<b>10</b>	<b>851.9</b>	<b>851.9</b>	-	-	<b>169.5</b>
저 수 지	9	9	-	-	354.5	354.5	-	-	-
양 수 장	14	9	3	2	164.0	164.0	-	-	106.5
양 배 수 장	-	-	-	-	-	-	-	-	-
배 수 장	-	-	-	-	-	-	-	-	-
보	66	55	3	8	257.7	257.7	-	-	60.0
집 수 압 거	10	10	-	-	43.4	43.4	-	-	-
관 정	24	23	1	-	32.3	32.3	-	-	3.0
기 타 시 설	-	-	-	-	-	-	-	-	-
<b>양 주 군</b>	<b>205</b>	<b>144</b>	<b>46</b>	<b>15</b>	<b>1,732.7</b>	<b>1,376.3</b>	<b>23.7</b>	<b>332.7</b>	<b>131.9</b>
저 수 지	16	16	-	-	758.2	749.8	8.4	-	-
양 수 장	3	-	-	3	-	-	-	-	-
양 배 수 장	-	-	-	-	-	-	-	-	-
배 수 장	-	-	-	-	-	-	-	-	-
보	66	54	1	11	254.4	239.1	15.3	-	3.0
집 수 압 거	17	13	3	1	118.1	118.1	-	-	20.0
관 정	103	61	42	-	269.3	269.3	-	-	108.9
기 타 시 설	-	-	-	-	332.7	-	-	332.7	-
<b>여 주 군</b>	<b>398</b>	<b>287</b>	<b>95</b>	<b>16</b>	<b>7,542.0</b>	<b>4,888.5</b>	<b>75.5</b>	<b>2,578.0</b>	<b>416.4</b>
저 수 지	17	16	1	-	660.6	646.0	14.6	-	5.0
양 수 장	21	9	1	11	2,485.7	2,469.9	15.8	-	14.4
양 배 수 장	-	-	-	-	-	-	-	-	-
배 수 장	-	-	-	-	-	-	-	-	-
보	49	37	11	1	484.6	453.6	31.0	-	53.1
집 수 압 거	57	37	16	4	674.5	661.2	13.3	-	157.4
관 정	254	188	66	-	658.6	657.8	0.8	-	186.5
기 타 시 설	-	-	-	-	2,578.0	-	-	2,578.0	-
<b>연 천 군</b>	<b>110</b>	<b>93</b>	<b>9</b>	<b>8</b>	<b>2,917.5</b>	<b>2,799.7</b>	<b>64.0</b>	<b>53.8</b>	<b>62.0</b>
저 수 지	3	2	-	1	138.5	138.5	-	-	-
양 수 장	40	32	2	6	2,454.5	2,398.5	56.0	-	47.0
양 배 수 장	-	-	-	-	-	-	-	-	-
배 수 장	2	2	-	-	2.0	2.0	-	-	-
보	34	33	-	1	183.2	175.2	8.0	-	-
집 수 압 거	3	2	1	-	35.0	35.0	-	-	1.0
관 정	28	22	6	-	50.5	50.5	-	-	14.0
기 타 시 설	-	-	-	-	53.8	-	-	53.8	-

답 면 적 현 황(계속)  
by Irrigation Facilities(Cont'd)

Area : ha

시 군 관 할 시 설 Facilities Operated by Si and Gun									Administrative Division Irrigation Facilities
수 원 공 수 No. of Facilities				수 리 답 면 적 Irrigated Paddy Field Area				보 조 수 원 공 수 해 면 적 Irrigated by Supplementary Facilities	
계 Total	주 Main	보 조 Supplementary	부 속 Auxiliary	계 Total	구 역 내 On Project Area	구 역 외 Out of Project Area	기 타 Others		
<b>102</b>	<b>101</b>	<b>1</b>	-	<b>423.3</b>	<b>423.3</b>	-	-	<b>3.0</b>	<b>Gwangju-si</b>
7	7	-	-	71.7	71.7	-	-	-	Reservoir
7	7	-	-	51.0	51.0	-	-	-	Pumping Station
-	-	-	-	-	-	-	-	-	Pumping & Drainage Station
-	-	-	-	-	-	-	-	-	Drainage Station
54	54	-	-	224.9	224.9	-	-	-	Weir
10	10	-	-	43.4	43.4	-	-	-	Infiltration Gallery
24	23	1	-	32.3	32.3	-	-	3.0	Tube Well
-	-	-	-	-	-	-	-	-	Other Facilities
<b>182</b>	<b>138</b>	<b>44</b>	-	<b>1,064.7</b>	<b>716.7</b>	<b>15.3</b>	<b>332.7</b>	<b>116.9</b>	<b>Yangju-gun</b>
10	10	-	-	90.2	90.2	-	-	-	Reservoir
-	-	-	-	-	-	-	-	-	Pumping Station
-	-	-	-	-	-	-	-	-	Pumping & Drainage Station
-	-	-	-	-	-	-	-	-	Drainage Station
55	54	1	-	254.4	239.1	15.3	-	3.0	Weir
14	13	1	-	118.1	118.1	-	-	5.0	Infiltration Gallery
103	61	42	-	269.3	269.3	-	-	108.9	Tube Well
-	-	-	-	332.7	-	-	332.7	-	Other Facilities
<b>368</b>	<b>277</b>	<b>88</b>	<b>3</b>	<b>4,475.6</b>	<b>1,835.9</b>	<b>61.7</b>	<b>2,578.0</b>	<b>311.0</b>	<b>Yeosu-gun</b>
14	13	1	-	177.9	170.3	7.6	-	5.0	Reservoir
5	4	-	1	85.0	76.0	9.0	-	-	Pumping Station
-	-	-	-	-	-	-	-	-	Pumping & Drainage Station
-	-	-	-	-	-	-	-	-	Drainage Station
47	37	10	-	484.6	453.6	31.0	-	48.1	Weir
48	35	11	2	491.5	478.2	13.3	-	71.4	Infiltration Gallery
254	188	66	-	658.6	657.8	0.8	-	186.5	Tube Well
-	-	-	-	2,578.0	-	-	2,578.0	-	Other Facilities
<b>88</b>	<b>78</b>	<b>7</b>	<b>3</b>	<b>525.7</b>	<b>449.4</b>	<b>22.5</b>	<b>53.8</b>	<b>19.0</b>	<b>Yeoncheon-gun</b>
1	1	-	-	3.0	3.0	-	-	-	Reservoir
22	18	1	3	198.2	183.7	14.5	-	7.0	Pumping Station
-	-	-	-	-	-	-	-	-	Pumping & Drainage Station
2	2	-	-	2.0	2.0	-	-	-	Drainage Station
33	33	-	-	183.2	175.2	8.0	-	-	Weir
3	2	1	-	35.0	35.0	-	-	1.0	Infiltration Gallery
27	22	5	-	50.5	50.5	-	-	11.0	Tube Well
-	-	-	-	53.8	-	-	53.8	-	Other Facilities

## 4. 수 리 시 설 별 Paddy Field Area

면적 : 헥타아르

시군 및 시설별	농업기반공사관할시설 Facilities Operated by KARICO								
	수 원 공 수 No. of Facilities				수 리 답 면 적 Irrigated Paddy Field Area				보조수원공 수혜면적 Irrigated by Supple- mentary Facilities
	계 Total	주 Main	보 조 Supple- mentary	부 속 Auxiliary	계 Total	구 역 내 On Project Area	구 역 외 Out of Project Area	기 타 Others	
<b>광 주 시</b>	21	5	6	10	428.6	428.6	-	-	166.5
저 수 지	2	2	-	-	282.8	282.8	-	-	-
양 수 장	7	2	3	2	113.0	113.0	-	-	106.5
양 배 수 장	-	-	-	-	-	-	-	-	-
배 수 장	-	-	-	-	-	-	-	-	-
보	12	1	3	8	32.8	32.8	-	-	60.0
집 수 압 거	-	-	-	-	-	-	-	-	-
관 정	-	-	-	-	-	-	-	-	-
기 타 시 설	-	-	-	-	-	-	-	-	-
<b>양 주 군</b>	23	6	2	15	668.0	659.6	8.4	-	15.0
저 수 지	6	6	-	-	668.0	659.6	8.4	-	-
양 수 장	3	-	-	3	-	-	-	-	-
양 배 수 장	-	-	-	-	-	-	-	-	-
배 수 장	-	-	-	-	-	-	-	-	-
보	11	-	-	11	-	-	-	-	-
집 수 압 거	3	-	2	1	-	-	-	-	15.0
관 정	-	-	-	-	-	-	-	-	-
기 타 시 설	-	-	-	-	-	-	-	-	-
<b>여 주 군</b>	30	10	7	13	3,066.4	3,052.6	13.8	-	105.4
저 수 지	3	3	-	-	482.7	475.7	7.0	-	-
양 수 장	16	5	1	10	2,400.7	2,393.9	6.8	-	14.4
양 배 수 장	-	-	-	-	-	-	-	-	-
배 수 장	-	-	-	-	-	-	-	-	-
보	2	-	1	1	-	-	-	-	5.0
집 수 압 거	9	2	5	2	183.0	183.0	-	-	86.0
관 정	-	-	-	-	-	-	-	-	-
기 타 시 설	-	-	-	-	-	-	-	-	-
<b>연 천 군</b>	22	15	2	5	2,391.8	2,350.3	41.5	-	43.0
저 수 지	2	1	-	1	135.5	135.5	-	-	-
양 수 장	18	14	1	3	2,256.3	2,214.8	41.5	-	40.0
양 배 수 장	-	-	-	-	-	-	-	-	-
배 수 장	-	-	-	-	-	-	-	-	-
보	1	-	-	1	-	-	-	-	-
집 수 압 거	-	-	-	-	-	-	-	-	-
관 정	1	-	1	-	-	-	-	-	3.0
기 타 시 설	-	-	-	-	-	-	-	-	-

답 면 적 현 황(계속)  
by Irrigation Facilities(Cont'd)

Area : ha

답 면 적 Paddy Field Area	수리답율 (%) Percentage of Irrigated Paddy Field	한 발 빈 도 별 관 개 면 적 Irrigated Area by Frequency of Drought						Administrative Division Irrigation Facilities
		계 Total	평 년 Normal Years	3 년 3 Years	5 년 5 Years	7 년 7 Years	10년이상 Over 10 Years	
<b>2,005.0</b>	<b>42.4</b>	<b>851.9</b>	<b>89.2</b>	<b>229.1</b>	<b>143.6</b>	<b>292.5</b>	<b>97.5</b>	<b>Gwangju-si</b>
-	-	354.5	22.8	40.0	139.6	143.2	8.9	Reservoir
-	-	164.0	12.7	10.7	-	113.0	27.6	Pumping Station
-	-	-	-	-	-	-	-	Pumping & Drainage Station
-	-	-	-	-	-	-	-	Drainage Station
-	-	257.7	21.4	158.3	-	36.3	41.7	Weir
-	-	43.4	-	20.1	4.0	-	19.3	Infiltration Gallery
-	-	32.3	32.3	-	-	-	-	Tube Well
-	-	-	-	-	-	-	-	Other Facilities
<b>2,767.0</b>	<b>62.6</b>	<b>1,732.7</b>	<b>350.7</b>	<b>156.9</b>	<b>150.0</b>	<b>45.3</b>	<b>1,029.8</b>	<b>Yangju-gun</b>
-	-	758.2	31.0	38.2	21.0	-	668.0	Reservoir
-	-	-	-	-	-	-	-	Pumping Station
-	-	-	-	-	-	-	-	Pumping & Drainage Station
-	-	-	-	-	-	-	-	Drainage Station
-	-	254.4	-	56.4	80.0	32.3	85.7	Weir
-	-	118.1	-	62.3	49.0	-	6.8	Infiltration Gallery
-	-	269.3	-	-	-	-	269.3	Tube Well
-	-	332.7	319.7	-	-	13.0	-	Other Facilities
<b>10,648.0</b>	<b>70.8</b>	<b>7,542.0</b>	<b>3,249.4</b>	<b>844.6</b>	<b>616.2</b>	<b>11.2</b>	<b>2,820.6</b>	<b>Yeosu-gun</b>
-	-	660.6	167.3	222.3	5.3	-	265.7	Reservoir
-	-	2,485.7	70.4	65.0	-	-	2,350.3	Pumping Station
-	-	-	-	-	-	-	-	Pumping & Drainage Station
-	-	-	-	-	-	-	-	Drainage Station
-	-	484.6	254.5	191.9	19.0	11.2	8.0	Weir
-	-	674.5	261.9	220.0	17.0	-	175.6	Infiltration Gallery
-	-	658.6	492.2	145.4	-	-	21.0	Tube Well
-	-	2,578.0	2,003.1	-	574.9	-	-	Other Facilities
<b>5,144.0</b>	<b>56.7</b>	<b>2,917.5</b>	-	-	<b>123.8</b>	<b>2,355.5</b>	<b>438.2</b>	<b>Yeoncheon-gun</b>
-	-	138.5	-	-	-	135.5	3.0	Reservoir
-	-	2,454.5	-	-	23.3	2,140.8	290.4	Pumping Station
-	-	-	-	-	-	-	-	Pumping & Drainage Station
-	-	2.0	-	-	-	-	2.0	Drainage Station
-	-	183.2	-	-	59.5	77.2	46.5	Weir
-	-	35.0	-	-	5.0	-	30.0	Infiltration Gallery
-	-	50.5	-	-	36.0	2.0	12.5	Tube Well
-	-	53.8	-	-	-	-	53.8	Other Facilities

## 4. 수 리 시 설 별 Paddy Field Area

면적 : 헥타아르

시군 및 시설별	합 계 Total								
	수 원 공 수 No. of Facilities				수 리 답 면 적 Irrigated Paddy Field Area				보조수원공 수혜면적 Irrigated by Supple- mentary Facilities
	계 Total	주 Main	보 조 Supple- mentary	부 속 Auxiliary	계 Total	구 역 내 On Project Area	구 역 외 Out of Project Area	기 타 Others	
<b>포 천 군</b>	<b>407</b>	<b>314</b>	<b>86</b>	<b>7</b>	<b>4,595.5</b>	<b>3,709.9</b>	<b>221.8</b>	<b>663.8</b>	<b>631.7</b>
저 수 지	39	32	6	1	1,868.5	1,772.5	96.0	-	100.7
양 수 장	43	22	18	3	377.8	360.2	17.6	-	398.1
양 배 수 장	-	-	-	-	-	-	-	-	-
배 수 장	-	-	-	-	-	-	-	-	-
보	221	171	47	3	1,265.1	1,188.4	76.7	-	76.0
집 수 압 거	23	19	4	-	185.2	153.7	31.5	-	24.4
관 정	81	70	11	-	235.1	235.1	-	-	32.5
기 타 시 설	-	-	-	-	663.8	-	-	663.8	-
<b>가 평 군</b>	<b>207</b>	<b>173</b>	<b>32</b>	<b>2</b>	<b>2,041.4</b>	<b>1,343.3</b>	<b>15.0</b>	<b>683.1</b>	<b>147.7</b>
저 수 지	2	2	-	-	76.3	76.3	-	-	-
양 수 장	1	-	-	1	-	-	-	-	-
양 배 수 장	-	-	-	-	-	-	-	-	-
배 수 장	-	-	-	-	-	-	-	-	-
보	145	136	9	-	1,058.1	1,050.1	8.0	-	50.1
집 수 압 거	25	12	12	1	136.0	131.0	5.0	-	64.5
관 정	34	23	11	-	87.9	85.9	2.0	-	33.1
기 타 시 설	-	-	-	-	683.1	-	-	683.1	-
<b>양 평 군</b>	<b>434</b>	<b>311</b>	<b>108</b>	<b>15</b>	<b>3,410.4</b>	<b>3,354.2</b>	<b>56.2</b>	<b>-</b>	<b>588.0</b>
저 수 지	26	26	-	-	612.5	608.2	4.3	-	-
양 수 장	39	29	5	5	905.0	898.7	6.3	-	3.5
양 배 수 장	1	-	1	-	-	-	-	-	54.0
배 수 장	-	-	-	-	-	-	-	-	-
보	243	157	79	10	1,476.2	1,462.6	13.6	-	380.9
집 수 압 거	25	25	-	-	219.3	187.3	32.0	-	-
관 정	97	74	23	-	197.4	197.4	-	-	149.6
기 타 시 설	-	-	-	-	-	-	-	-	-
<b>강 원 도</b>	<b>6,311</b>	<b>2,563</b>	<b>3,641</b>	<b>107</b>	<b>39,302.1</b>	<b>38,458.9</b>	<b>231.0</b>	<b>612.2</b>	<b>14,974.2</b>
저 수 지	342	315	23	4	13,534.9	13,404.2	130.7	-	305.9
양 수 장	326	173	136	17	4,256.2	4,226.8	29.4	-	3,051.7
양 배 수 장	-	-	-	-	-	-	-	-	-
배 수 장	10	-	2	8	-	-	-	-	114.0
보	4,024	1,376	2,573	75	18,150.8	18,079.9	70.9	-	8,828.6
집 수 압 거	108	33	72	3	535.3	535.3	-	-	581.0
관 정	1,501	666	835	-	2,212.7	2,212.7	-	-	2,093.0
기 타 시 설	-	-	-	-	612.2	-	-	612.2	-

답 면 적 현 황(계속)  
by Irrigation Facilities(Cont'd)

Area : ha

시 군 관 할 시 설 Facilities Operated by Si and Gun									Administrative Division
수 원 공 수 No. of Facilities				수 리 담 면 적 Irrigated Paddy Field Area				보조수원공 수해면적 Irrigated by Supplementary Facilities	
계 Total	주 Main	보 조 Supplementary	부 속 Auxiliary	계 Total	구 역 내 On Project Area	구 역 외 Out of Project Area	기 타 Others		
<b>369</b>	<b>306</b>	<b>57</b>	<b>6</b>	<b>3,134.0</b>	<b>2,261.8</b>	<b>208.4</b>	<b>663.8</b>	<b>128.6</b>	<b>Pocheon-gun</b>
27	24	2	1	407.0	324.4	82.6	-	18.1	Reservoir
34	22	10	2	377.8	360.2	17.6	-	42.0	Pumping Station
-	-	-	-	-	-	-	-	-	Pumping & Drainage Station
-	-	-	-	-	-	-	-	-	Drainage Station
214	171	40	3	1,265.1	1,188.4	76.7	-	43.1	Weir
23	19	4	-	185.2	153.7	31.5	-	24.4	Infiltration Gallery
71	70	1	-	235.1	235.1	-	-	1.0	Tube Well
-	-	-	-	663.8	-	-	663.8	-	Other Facilities
<b>207</b>	<b>173</b>	<b>32</b>	<b>2</b>	<b>2,041.4</b>	<b>1,343.3</b>	<b>15.0</b>	<b>683.1</b>	<b>147.7</b>	<b>Gapyeong-gun</b>
2	2	-	-	76.3	76.3	-	-	-	Reservoir
1	-	-	1	-	-	-	-	-	Pumping Station
-	-	-	-	-	-	-	-	-	Pumping & Drainage Station
-	-	-	-	-	-	-	-	-	Drainage Station
145	136	9	-	1,058.1	1,050.1	8.0	-	50.1	Weir
25	12	12	1	136.0	131.0	5.0	-	64.5	Infiltration Gallery
34	23	11	-	87.9	85.9	2.0	-	33.1	Tube Well
-	-	-	-	683.1	-	-	683.1	-	Other Facilities
<b>401</b>	<b>302</b>	<b>99</b>	<b>-</b>	<b>2,389.6</b>	<b>2,344.0</b>	<b>45.6</b>	<b>-</b>	<b>562.9</b>	<b>Yangpyeong-gun</b>
20	20	-	-	193.3	193.3	-	-	-	Reservoir
29	26	3	-	303.4	303.4	-	-	-	Pumping Station
1	-	1	-	-	-	-	-	54.0	Pumping & Drainage Station
-	-	-	-	-	-	-	-	-	Drainage Station
236	157	79	-	1,476.2	1,462.6	13.6	-	380.9	Weir
25	25	-	-	219.3	187.3	32.0	-	-	Infiltration Gallery
90	74	16	-	197.4	197.4	-	-	128.0	Tube Well
-	-	-	-	-	-	-	-	-	Other Facilities
<b>5,826</b>	<b>2,467</b>	<b>3,347</b>	<b>12</b>	<b>25,151.9</b>	<b>24,532.5</b>	<b>7.2</b>	<b>612.2</b>	<b>10,802.3</b>	<b>Gangwon-do</b>
269	253	16	-	2,885.0	2,885.0	-	-	50.7	Reservoir
243	159	78	6	3,125.0	3,125.0	-	-	982.6	Pumping Station
-	-	-	-	-	-	-	-	-	Pumping & Drainage Station
3	-	2	1	-	-	-	-	114.0	Drainage Station
3,862	1,356	2,501	5	15,781.7	15,774.5	7.2	-	7,610.4	Weir
97	33	64	-	535.3	535.3	-	-	423.5	Infiltration Gallery
1,352	666	686	-	2,212.7	2,212.7	-	-	1,621.1	Tube Well
-	-	-	-	612.2	-	-	612.2	-	Other Facilities



## 4. 수 리 시 설 별 Paddy Field Area

면적 : 헥타아르

시군 및 시설별	농업기반공사관할시설 Facilities Operated by KARICO								
	수 원 공 수 No. of Facilities				수 리 답 면 적 Irrigated Paddy Field Area				보조수원공 수혜면적 Irrigated by Supple- mentary Facilities
	계 Total	주 Main	보 조 Supple- mentary	부 속 Auxiliary	계 Total	구 역 내 On Project Area	구 역 외 Out of Project Area	기 타 Others	
<b>포 천 군</b>	<b>38</b>	<b>8</b>	<b>29</b>	<b>1</b>	<b>1,461.5</b>	<b>1,448.1</b>	<b>13.4</b>	<b>-</b>	<b>503.1</b>
저 수 지	12	8	4	-	1,461.5	1,448.1	13.4	-	82.6
양 수 장	9	-	8	1	-	-	-	-	356.1
양 배 수 장	-	-	-	-	-	-	-	-	-
배 수 장	-	-	-	-	-	-	-	-	-
보	7	-	7	-	-	-	-	-	32.9
집 수 압 거	-	-	-	-	-	-	-	-	-
관 정	10	-	10	-	-	-	-	-	31.5
기 타 시 설	-	-	-	-	-	-	-	-	-
<b>가 평 군</b>	<b>-</b>	<b>-</b>	<b>-</b>	<b>-</b>	<b>-</b>	<b>-</b>	<b>-</b>	<b>-</b>	<b>-</b>
저 수 지	-	-	-	-	-	-	-	-	-
양 수 장	-	-	-	-	-	-	-	-	-
양 배 수 장	-	-	-	-	-	-	-	-	-
배 수 장	-	-	-	-	-	-	-	-	-
보	-	-	-	-	-	-	-	-	-
집 수 압 거	-	-	-	-	-	-	-	-	-
관 정	-	-	-	-	-	-	-	-	-
기 타 시 설	-	-	-	-	-	-	-	-	-
<b>양 평 군</b>	<b>33</b>	<b>9</b>	<b>9</b>	<b>15</b>	<b>1,020.8</b>	<b>1,010.2</b>	<b>10.6</b>	<b>-</b>	<b>25.1</b>
저 수 지	6	6	-	-	419.2	414.9	4.3	-	-
양 수 장	10	3	2	5	601.6	595.3	6.3	-	3.5
양 배 수 장	-	-	-	-	-	-	-	-	-
배 수 장	-	-	-	-	-	-	-	-	-
보	10	-	-	10	-	-	-	-	-
집 수 압 거	-	-	-	-	-	-	-	-	-
관 정	7	-	7	-	-	-	-	-	21.6
기 타 시 설	-	-	-	-	-	-	-	-	-
<b>강 원 도</b>	<b>485</b>	<b>96</b>	<b>294</b>	<b>95</b>	<b>14,150.2</b>	<b>13,926.4</b>	<b>223.8</b>	<b>-</b>	<b>4,171.9</b>
저 수 지	73	62	7	4	10,649.9	10,519.2	130.7	-	255.2
양 수 장	83	14	58	11	1,131.2	1,101.8	29.4	-	2,069.1
양 배 수 장	-	-	-	-	-	-	-	-	-
배 수 장	7	-	-	7	-	-	-	-	-
보	162	20	72	70	2,369.1	2,305.4	63.7	-	1,218.2
집 수 압 거	11	-	8	3	-	-	-	-	157.5
관 정	149	-	149	-	-	-	-	-	471.9
기 타 시 설	-	-	-	-	-	-	-	-	-

# 답 면 적 현 황(계속)

## by Irrigation Facilities(Cont'd)

Area : ha

답 면 적 Paddy Field Area	수리답율 (%) Percentage of Irrigated Paddy Field	한 발 빈 도 별 관 개 면 적 Irrigated Area by Frequency of Drought						Administrative Division Irrigation Facilities
		계 Total	평 년 Normal Years	3 년 3 Years	5 년 5 Years	7 년 7 Years	10년이상 Over 10 Years	
<b>6,037.0</b>	<b>76.1</b>	<b>4,595.5</b>	<b>1,497.5</b>	<b>464.5</b>	<b>688.9</b>	<b>1,078.6</b>	<b>866.0</b>	<b>Pocheon-gun</b>
-	-	1,868.5	243.8	5.0	344.3	798.3	477.1	Reservoir
-	-	377.8	8.0	41.0	45.4	102.0	181.4	Pumping Station
-	-	-	-	-	-	-	-	Pumping & Drainage Station
-	-	-	-	-	-	-	-	Drainage Station
-	-	1,265.1	405.0	336.1	168.2	148.3	207.5	Weir
-	-	185.2	74.2	40.0	41.0	30.0	-	Infiltration Gallery
-	-	235.1	102.7	42.4	90.0	-	-	Tube Well
-	-	663.8	663.8	-	-	-	-	Other Facilities
<b>2,112.0</b>	<b>96.6</b>	<b>2,041.4</b>	<b>781.0</b>	<b>240.1</b>	<b>115.6</b>	<b>74.9</b>	<b>829.8</b>	<b>Gapyeong-gun</b>
-	-	76.3	-	27.3	-	-	49.0	Reservoir
-	-	-	-	-	-	-	-	Pumping Station
-	-	-	-	-	-	-	-	Pumping & Drainage Station
-	-	-	-	-	-	-	-	Drainage Station
-	-	1,058.1	59.2	154.6	115.6	59.9	668.8	Weir
-	-	136.0	-	9.0	-	15.0	112.0	Infiltration Gallery
-	-	87.9	38.7	49.2	-	-	-	Tube Well
-	-	683.1	683.1	-	-	-	-	Other Facilities
<b>6,109.0</b>	<b>55.8</b>	<b>3,410.4</b>	<b>1,098.1</b>	<b>682.3</b>	<b>26.0</b>	<b>368.0</b>	<b>1,236.0</b>	<b>Yangpyeong-gun</b>
-	-	612.5	96.9	200.1	26.0	91.5	198.0	Reservoir
-	-	905.0	-	17.8	-	276.5	610.7	Pumping Station
-	-	-	-	-	-	-	-	Pumping & Drainage Station
-	-	-	-	-	-	-	-	Drainage Station
-	-	1,476.2	882.2	383.6	-	-	210.4	Weir
-	-	219.3	119.0	80.8	-	-	19.5	Infiltration Gallery
-	-	197.4	-	-	-	-	197.4	Tube Well
-	-	-	-	-	-	-	-	Other Facilities
<b>50,098.0</b>	<b>78.4</b>	<b>39,302.1</b>	<b>7,384.5</b>	<b>3,017.7</b>	<b>4,978.5</b>	<b>2,826.2</b>	<b>21,095.2</b>	<b>Gangwon-do</b>
-	-	13,534.9	1,495.6	340.1	1,352.5	442.9	9,903.8	Reservoir
-	-	4,256.2	131.5	236.1	385.2	355.2	3,148.2	Pumping Station
-	-	-	-	-	-	-	-	Pumping & Drainage Station
-	-	-	-	-	-	-	-	Drainage Station
-	-	18,150.8	5,123.9	2,128.4	1,605.8	1,906.8	7,385.9	Weir
-	-	535.3	35.7	223.4	53.4	98.6	124.2	Infiltration Gallery
-	-	2,212.7	55.0	89.7	1,581.6	22.7	463.7	Tube Well
-	-	612.2	542.8	-	-	-	69.4	Other Facilities

## 4. 수 리 시 설 별 Paddy Field Area

면적 : 헥타아르

시군 및 시설별	합 계 Total								
	수 원 공 수 No. of Facilities				수 리 담 면 적 Irrigated Paddy Field Area				보조수원공 수해면적 Irrigated by Supple- mentary Facilities
	계 Total	주 Main	보 조 Supple- mentary	부 속 Auxiliary	계 Total	구 역 내 On Project Area	구 역 외 Out of Project Area	기 타 Others	
<b>춘 천 시</b>	<b>480</b>	<b>216</b>	<b>264</b>	<b>-</b>	<b>2,502.0</b>	<b>2,497.3</b>	<b>4.7</b>	<b>-</b>	<b>713.4</b>
저 수 지	29	26	3	-	1,119.1	1,114.4	4.7	-	10.8
양 수 장	16	12	4	-	299.2	299.2	-	-	104.3
양 배 수 장	-	-	-	-	-	-	-	-	-
배 수 장	-	-	-	-	-	-	-	-	-
보	269	93	176	-	655.3	655.3	-	-	395.9
집 수 압 거	25	11	14	-	118.1	118.1	-	-	55.3
관 정	141	74	67	-	310.3	310.3	-	-	147.1
기 타 시 설	-	-	-	-	-	-	-	-	-
<b>원 주 시</b>	<b>603</b>	<b>346</b>	<b>222</b>	<b>35</b>	<b>3,989.0</b>	<b>3,969.3</b>	<b>19.7</b>	<b>-</b>	<b>887.1</b>
저 수 지	113	111	2	-	1,762.9	1,753.9	9.0	-	14.5
양 수 장	24	19	5	-	650.5	650.5	-	-	108.2
양 배 수 장	-	-	-	-	-	-	-	-	-
배 수 장	-	-	-	1	-	-	-	-	-
보	396	176	186	34	1,460.9	1,450.2	10.7	-	630.2
집 수 압 거	5	2	3	-	4.4	4.4	-	-	60.0
관 정	64	38	26	-	110.3	110.3	-	-	74.2
기 타 시 설	-	-	-	-	-	-	-	-	-
<b>강 릉 시</b>	<b>294</b>	<b>127</b>	<b>157</b>	<b>10</b>	<b>3,477.0</b>	<b>3,477.0</b>	<b>-</b>	<b>-</b>	<b>1,308.2</b>
저 수 지	14	13	1	-	2,177.4	2,177.4	-	-	180.0
양 수 장	3	-	3	-	-	-	-	-	24.5
양 배 수 장	-	-	-	-	-	-	-	-	-
배 수 장	4	-	-	4	-	-	-	-	-
보	143	35	102	6	1,026.5	1,026.5	-	-	896.4
집 수 압 거	5	-	5	-	-	-	-	-	80.2
관 정	125	79	46	-	273.1	273.1	-	-	127.1
기 타 시 설	-	-	-	-	-	-	-	-	-
<b>등 해 시</b>	<b>80</b>	<b>38</b>	<b>42</b>	<b>-</b>	<b>345.5</b>	<b>345.5</b>	<b>-</b>	<b>-</b>	<b>174.1</b>
저 수 지	1	1	-	-	66.0	66.0	-	-	-
양 수 장	2	2	-	-	41.7	41.7	-	-	-
양 배 수 장	-	-	-	-	-	-	-	-	-
배 수 장	-	-	-	-	-	-	-	-	-
보	30	17	13	-	182.4	182.4	-	-	89.8
집 수 압 거	5	-	5	-	-	-	-	-	3.0
관 정	42	18	24	-	55.4	55.4	-	-	81.3
기 타 시 설	-	-	-	-	-	-	-	-	-

# 답 면 적 현 황(계속)

## by Irrigation Facilities(Cont'd)

Area : ha

시 군 관 할 시 설 Facilities Operated by Si and Gun									Administrative Division Irrigation Facilities
수 원 공 수 No. of Facilities				수 리 답 면 적 Irrigated Paddy Field Area				보조수원공 수혜면적 Irrigated by Supplementary Facilities	
계 Total	주 Main	보 조 Supplementary	부 속 Auxiliary	계 Total	구 역 내 On Project Area	구 역 외 Out of Project Area	기 타 Others		
<b>455</b>	<b>207</b>	<b>248</b>	-	<b>1,634.7</b>	<b>1,634.7</b>	-	-	<b>537.1</b>	<b>Chuncheon-si</b>
20	17	3	-	251.8	251.8	-	-	10.8	Reservoir
15	12	3	-	299.2	299.2	-	-	27.3	Pumping Station
-	-	-	-	-	-	-	-	-	Pumping & Drainage Station
-	-	-	-	-	-	-	-	-	Drainage Station
266	93	173	-	655.3	655.3	-	-	333.6	Weir
25	11	14	-	118.1	118.1	-	-	55.3	Infiltration Gallery
129	74	55	-	310.3	310.3	-	-	110.1	Tube Well
-	-	-	-	-	-	-	-	-	Other Facilities
<b>524</b>	<b>330</b>	<b>194</b>	-	<b>2,418.0</b>	<b>2,410.8</b>	<b>7.2</b>	-	<b>474.4</b>	<b>Wonju-si</b>
100	100	-	-	625.0	625.0	-	-	-	Reservoir
16	15	1	-	254.6	254.6	-	-	18.2	Pumping Station
-	-	-	-	-	-	-	-	-	Pumping & Drainage Station
-	-	-	-	-	-	-	-	-	Drainage Station
355	175	180	-	1,423.7	1,416.5	7.2	-	421.0	Weir
2	2	-	-	4.4	4.4	-	-	-	Infiltration Gallery
51	38	13	-	110.3	110.3	-	-	35.2	Tube Well
-	-	-	-	-	-	-	-	-	Other Facilities
<b>229</b>	<b>117</b>	<b>112</b>	-	<b>1,189.0</b>	<b>1,189.0</b>	-	-	<b>522.3</b>	<b>Gangneung-si</b>
5	5	-	-	72.9	72.9	-	-	-	Reservoir
-	-	-	-	-	-	-	-	-	Pumping Station
-	-	-	-	-	-	-	-	-	Pumping & Drainage Station
-	-	-	-	-	-	-	-	-	Drainage Station
125	33	92	-	843.0	843.0	-	-	478.8	Weir
1	-	1	-	-	-	-	-	6.2	Infiltration Gallery
98	79	19	-	273.1	273.1	-	-	37.3	Tube Well
-	-	-	-	-	-	-	-	-	Other Facilities
<b>80</b>	<b>38</b>	<b>42</b>	-	<b>345.5</b>	<b>345.5</b>	-	-	<b>174.1</b>	<b>Donghae-si</b>
1	1	-	-	66.0	66.0	-	-	-	Reservoir
2	2	-	-	41.7	41.7	-	-	-	Pumping Station
-	-	-	-	-	-	-	-	-	Pumping & Drainage Station
-	-	-	-	-	-	-	-	-	Drainage Station
30	17	13	-	182.4	182.4	-	-	89.8	Weir
5	-	5	-	-	-	-	-	3.0	Infiltration Gallery
42	18	24	-	55.4	55.4	-	-	81.3	Tube Well
-	-	-	-	-	-	-	-	-	Other Facilities

## 4. 수 리 시 설 별 Paddy Field Area

면적 · 헥타아르

시군 및 시설별	농업기반공사관할시설 Facilities Operated by KARICO								
	수 원 공 수 No. of Facilities				수 리 담 면 적 Irrigated Paddy Field Area				보조수원공 수혜면적 Irrigated by Supple- mentary Facilities
	계 Total	주 Main	보 조 Supple- mentary	부 속 Auxiliary	계 Total	구 역 내 On Project Area	구 역 외 Out of Project Area	기 타 Others	
<b>춘 천 시</b>	25	9	16	-	867.3	862.6	4.7	-	176.3
저 수 지	9	9	-	-	867.3	862.6	4.7	-	-
양 수 장	1	-	1	-	-	-	-	-	77.0
양 배 수 장	-	-	-	-	-	-	-	-	-
배 수 장	-	-	-	-	-	-	-	-	-
보	3	-	3	-	-	-	-	-	62.3
집 수 압 거	-	-	-	-	-	-	-	-	-
관 정	12	-	12	-	-	-	-	-	37.0
기 타 시 설	-	-	-	-	-	-	-	-	-
<b>원 주 시</b>	79	16	28	35	1,571.0	1,558.5	12.5	-	412.7
저 수 지	13	11	2	-	1,137.9	1,128.9	9.0	-	14.5
양 수 장	8	4	4	-	395.9	395.9	-	-	90.0
양 배 수 장	-	-	-	-	-	-	-	-	-
배 수 장	1	-	-	1	-	-	-	-	-
보	41	1	6	34	37.2	33.7	3.5	-	209.2
집 수 압 거	3	-	3	-	-	-	-	-	60.0
관 정	13	-	13	-	-	-	-	-	39.0
기 타 시 설	-	-	-	-	-	-	-	-	-
<b>강 룡 시</b>	65	10	45	10	2,288.0	2,288.0	-	-	785.9
저 수 지	9	8	1	-	2,104.5	2,104.5	-	-	180.0
양 수 장	3	-	3	-	-	-	-	-	24.5
양 배 수 장	-	-	-	-	-	-	-	-	-
배 수 장	4	-	-	4	-	-	-	-	-
보	18	2	10	6	183.5	183.5	-	-	417.6
집 수 압 거	4	-	4	-	-	-	-	-	74.0
관 정	27	-	27	-	-	-	-	-	89.8
기 타 시 설	-	-	-	-	-	-	-	-	-
<b>동 해 시</b>	-	-	-	-	-	-	-	-	-
저 수 지	-	-	-	-	-	-	-	-	-
양 수 장	-	-	-	-	-	-	-	-	-
양 배 수 장	-	-	-	-	-	-	-	-	-
배 수 장	-	-	-	-	-	-	-	-	-
보	-	-	-	-	-	-	-	-	-
집 수 압 거	-	-	-	-	-	-	-	-	-
관 정	-	-	-	-	-	-	-	-	-
기 타 시 설	-	-	-	-	-	-	-	-	-

# 답 면 적 현 황(계속)

## by Irrigation Facilities(Cont'd)

Area : ha

답 면 적 Paddy Field Area	수리답율 (%) Percentage of Irrigated Paddy Field	한 발 빈 도 별 관 개 면 적 Irrigated Area by Frequency of Drought						Administrative Division Irrigation Facilities
		계 Total	평 년 Normal Years	3 년 3 Years	5 년 5 Years	7 년 7 Years	10년이상 Over 10 Years	
<b>3,168.0</b>	<b>78.9</b>	<b>2,502.0</b>	<b>385.5</b>	<b>260.7</b>	<b>405.7</b>	<b>244.4</b>	<b>1,205.7</b>	<b>Chuncheon-si</b>
-	-	1,119.1	54.6	86.9	32.2	10.0	935.4	Reservoir
-	-	299.2	-	37.9	-	70.1	191.2	Pumping Station
-	-	-	-	-	-	-	-	Pumping & Drainage Station
-	-	-	-	-	-	-	-	Drainage Station
-	-	655.3	330.9	119.3	41.9	93.0	70.2	Weir
-	-	118.1	-	16.6	23.8	70.8	6.9	Infiltration Gallery
-	-	310.3	-	-	307.8	0.5	2.0	Tube Well
-	-	-	-	-	-	-	-	Other Facilities
<b>5,227.0</b>	<b>76.3</b>	<b>3,989.0</b>	<b>1,143.4</b>	<b>259.1</b>	<b>141.6</b>	<b>219.7</b>	<b>2,225.2</b>	<b>Wonju-si</b>
-	-	1,762.9	520.2	35.0	38.6	54.8	1,114.3	Reservoir
-	-	650.5	-	-	-	-	650.5	Pumping Station
-	-	-	-	-	-	-	-	Pumping & Drainage Station
-	-	-	-	-	-	-	-	Drainage Station
-	-	1,460.9	590.8	207.2	61.8	164.9	436.2	Weir
-	-	4.4	-	-	2.0	-	2.4	Infiltration Gallery
-	-	110.3	32.4	16.9	39.2	-	21.8	Tube Well
-	-	-	-	-	-	-	-	Other Facilities
<b>4,227.0</b>	<b>82.2</b>	<b>3,477.0</b>	<b>164.4</b>	<b>193.8</b>	<b>875.3</b>	<b>55.1</b>	<b>2,188.4</b>	<b>Gangneung-si</b>
-	-	2,177.4	45.0	-	406.4	27.9	1,698.1	Reservoir
-	-	-	-	-	-	-	-	Pumping Station
-	-	-	-	-	-	-	-	Pumping & Drainage Station
-	-	-	-	-	-	-	-	Drainage Station
-	-	1,026.5	119.4	177.1	212.5	27.2	490.3	Weir
-	-	-	-	-	-	-	-	Infiltration Gallery
-	-	273.1	-	16.7	256.4	-	-	Tube Well
-	-	-	-	-	-	-	-	Other Facilities
<b>377.0</b>	<b>91.6</b>	<b>345.5</b>	<b>-</b>	<b>187.7</b>	<b>35.9</b>	<b>58.0</b>	<b>63.9</b>	<b>Donghae-si</b>
-	-	66.0	-	66.0	-	-	-	Reservoir
-	-	41.7	-	41.7	-	-	-	Pumping Station
-	-	-	-	-	-	-	-	Pumping & Drainage Station
-	-	-	-	-	-	-	-	Drainage Station
-	-	182.4	-	80.0	17.9	58.0	26.5	Weir
-	-	-	-	-	-	-	-	Infiltration Gallery
-	-	55.4	-	-	18.0	-	37.4	Tube Well
-	-	-	-	-	-	-	-	Other Facilities

## 4. 수 리 시 설 별 Paddy Field Area

면적 : 헥타아르

시군 및 시설별	합 계 Total								
	수 원 공 수 No. of Facilities				수 리 답 면 적 Irrigated Paddy Field Area				보조수원공 수혜면적 Irrigated by Supple- mentary Facilities
	계 Total	주 Main	보 조 Supple- mentary	부 속 Auxiliary	계 Total	구 역 내 On Project Area	구 역 외 Out of Project Area	기 타 Others	
<b>속 초 시</b>	<b>46</b>	<b>31</b>	<b>14</b>	<b>1</b>	<b>395.8</b>	<b>395.8</b>	-	-	<b>74.5</b>
저 수 지	5	4	-	1	167.1	167.1	-	-	-
양 수 장	-	-	-	-	-	-	-	-	-
양 배 수 장	-	-	-	-	-	-	-	-	-
배 수 장	-	-	-	-	-	-	-	-	-
보	6	3	3	-	141.0	141.0	-	-	43.5
집 수 압 거	-	-	-	-	-	-	-	-	-
관 정	35	24	11	-	87.7	87.7	-	-	31.0
기 타 시 설	-	-	-	-	-	-	-	-	-
<b>삼 혁 시</b>	<b>227</b>	<b>105</b>	<b>122</b>	<b>-</b>	<b>1,164.0</b>	<b>1,164.0</b>	-	-	<b>401.6</b>
저 수 지	6	6	-	-	221.8	221.8	-	-	-
양 수 장	15	13	2	-	189.5	189.5	-	-	26.5
양 배 수 장	-	-	-	-	-	-	-	-	-
배 수 장	-	-	-	-	-	-	-	-	-
보	93	36	57	-	567.9	567.9	-	-	286.1
집 수 압 거	1	1	-	-	7.6	7.6	-	-	-
관 정	112	49	63	-	177.2	177.2	-	-	89.0
기 타 시 설	-	-	-	-	-	-	-	-	-
<b>홍 천 군</b>	<b>841</b>	<b>324</b>	<b>504</b>	<b>13</b>	<b>4,464.8</b>	<b>4,452.9</b>	<b>11.9</b>	-	<b>2,019.5</b>
저 수 지	45	34	9	2	1,477.4	1,470.2	7.2	-	14.5
양 수 장	53	33	20	-	347.4	347.4	-	-	280.7
양 배 수 장	-	-	-	-	-	-	-	-	-
배 수 장	-	-	-	-	-	-	-	-	-
보	630	209	410	11	2,373.8	2,369.1	4.7	-	1,506.5
집 수 압 거	19	6	13	-	95.4	95.4	-	-	64.6
관 정	94	42	52	-	170.8	170.8	-	-	153.2
기 타 시 설	-	-	-	-	-	-	-	-	-
<b>횡 성 군</b>	<b>476</b>	<b>245</b>	<b>231</b>	<b>-</b>	<b>3,151.6</b>	<b>3,151.6</b>	-	-	<b>1,106.9</b>
저 수 지	53	52	1	-	1,225.0	1,225.0	-	-	-
양 수 장	22	10	12	-	233.9	233.9	-	-	204.8
양 배 수 장	-	-	-	-	-	-	-	-	-
배 수 장	-	-	-	-	-	-	-	-	-
보	326	154	172	-	1,605.7	1,605.7	-	-	774.5
집 수 압 거	-	-	-	-	-	-	-	-	-
관 정	75	29	46	-	87.0	87.0	-	-	127.6
기 타 시 설	-	-	-	-	-	-	-	-	-

# 답 면 적 현 황(계속)

## by Irrigation Facilities(Cont'd)

Area : ha

시 군 관 할 시 설 Facilities Operated by Si and Gun									Administrative Division
수 원 공 수 No. of Facilities				수 리 담 면 적 Irrigated Paddy Field Area				보조수원공 수해면적 Irrigated by Supplementary Facilities	
계 Total	주 Main	보 조 Supple-mentary	부 속 Auxiliary	계 Total	구 역 내 On Project Area	구 역 외 Out of Project Area	기 타 Others		
<b>45</b>	<b>31</b>	<b>14</b>	-	<b>249.9</b>	<b>249.9</b>	-	-	<b>74.5</b>	<b>Sokcho-si</b>
4	4	-	-	21.2	21.2	-	-	-	Reservoir
-	-	-	-	-	-	-	-	-	Pumping Station
-	-	-	-	-	-	-	-	-	Pumping & Drainage Station
-	-	-	-	-	-	-	-	-	Drainage Station
6	3	3	-	141.0	141.0	-	-	43.5	Weir
-	-	-	-	-	-	-	-	-	Infiltration Gallery
35	24	11	-	87.7	87.7	-	-	31.0	Tube Well
-	-	-	-	-	-	-	-	-	Other Facilities
<b>214</b>	<b>102</b>	<b>112</b>	-	<b>985.2</b>	<b>985.2</b>	-	-	<b>361.8</b>	<b>Samcheok-si</b>
3	3	-	-	43.0	43.0	-	-	-	Reservoir
15	13	2	-	189.5	189.5	-	-	26.5	Pumping Station
-	-	-	-	-	-	-	-	-	Pumping & Drainage Station
-	-	-	-	-	-	-	-	-	Drainage Station
93	36	57	-	567.9	567.9	-	-	286.1	Weir
1	1	-	-	7.6	7.6	-	-	-	Infiltration Gallery
102	49	53	-	177.2	177.2	-	-	49.2	Tube Well
-	-	-	-	-	-	-	-	-	Other Facilities
<b>761</b>	<b>309</b>	<b>452</b>	-	<b>3,023.3</b>	<b>3,023.3</b>	-	-	<b>1,517.4</b>	<b>Hongcheon-gun</b>
29	21	8	-	213.1	213.1	-	-	10.8	Reservoir
43	32	11	-	305.8	305.8	-	-	105.3	Pumping Station
-	-	-	-	-	-	-	-	-	Pumping & Drainage Station
-	-	-	-	-	-	-	-	-	Drainage Station
587	208	379	-	2,238.2	2,238.2	-	-	1,234.0	Weir
19	6	13	-	95.4	95.4	-	-	64.6	Infiltration Gallery
83	42	41	-	170.8	170.8	-	-	102.7	Tube Well
-	-	-	-	-	-	-	-	-	Other Facilities
<b>451</b>	<b>237</b>	<b>214</b>	-	<b>2,549.5</b>	<b>2,549.5</b>	-	-	<b>987.1</b>	<b>Hoengseong-gun</b>
46	46	-	-	750.1	750.1	-	-	-	Reservoir
18	10	8	-	233.9	233.9	-	-	134.8	Pumping Station
-	-	-	-	-	-	-	-	-	Pumping & Drainage Station
-	-	-	-	-	-	-	-	-	Drainage Station
314	152	162	-	1,478.5	1,478.5	-	-	730.7	Weir
-	-	-	-	-	-	-	-	-	Infiltration Gallery
73	29	44	-	87.0	87.0	-	-	121.6	Tube Well
-	-	-	-	-	-	-	-	-	Other Facilities



## 4. 수 리 시 설 별 Paddy Field Area

면적 : 헥타아르

시군 및 시설별	농업기반공사관할시설 Facilities Operated by KARICO								
	수 원 공 수 No. of Facilities				수 리 답 면 적 Irrigated Paddy Field Area				보조수원공 수해면적 Irrigated by Supple- mentary Facilities
	계 Total	주 Main	보 조 Supple- mentary	부 속 Auxiliary	계 Total	구 역 내 On Project Area	구 역 외 Out of Project Area	기 타 Others	
<b>속 초 시</b>	1	-	-	1	145.9	145.9	-	-	-
저 수 지	1	-	-	1	145.9	145.9	-	-	-
양 수 장	-	-	-	-	-	-	-	-	-
양 배 수 장	-	-	-	-	-	-	-	-	-
배 수 장	-	-	-	-	-	-	-	-	-
보	-	-	-	-	-	-	-	-	-
집 수 암 거	-	-	-	-	-	-	-	-	-
관 정	-	-	-	-	-	-	-	-	-
기 타 시 설	-	-	-	-	-	-	-	-	-
<b>삼 척 시</b>	13	3	10	-	178.8	178.8	-	-	39.8
저 수 지	3	3	-	-	178.8	178.8	-	-	-
양 수 장	-	-	-	-	-	-	-	-	-
양 배 수 장	-	-	-	-	-	-	-	-	-
배 수 장	-	-	-	-	-	-	-	-	-
보	-	-	-	-	-	-	-	-	-
집 수 암 거	-	-	-	-	-	-	-	-	-
관 정	10	-	10	-	-	-	-	-	39.8
기 타 시 설	-	-	-	-	-	-	-	-	-
<b>홍 천 군</b>	80	15	52	13	1,441.5	1,429.6	11.9	-	502.1
저 수 지	16	13	1	2	1,264.3	1,257.1	7.2	-	3.7
양 수 장	10	1	9	-	41.6	41.6	-	-	175.4
양 배 수 장	-	-	-	-	-	-	-	-	-
배 수 장	-	-	-	-	-	-	-	-	-
보	43	1	31	11	135.6	130.9	4.7	-	272.5
집 수 암 거	-	-	-	-	-	-	-	-	-
관 정	11	-	11	-	-	-	-	-	50.5
기 타 시 설	-	-	-	-	-	-	-	-	-
<b>횡 성 군</b>	25	8	17	-	602.1	602.1	-	-	119.8
저 수 지	7	6	1	-	474.9	474.9	-	-	-
양 수 장	4	-	4	-	-	-	-	-	70.0
양 배 수 장	-	-	-	-	-	-	-	-	-
배 수 장	-	-	-	-	-	-	-	-	-
보	12	2	10	-	127.2	127.2	-	-	43.8
집 수 암 거	-	-	-	-	-	-	-	-	-
관 정	2	-	2	-	-	-	-	-	6.0
기 타 시 설	-	-	-	-	-	-	-	-	-

답 면 적 현 황(계속)  
by Irrigation Facilities(Cont'd)

Area : ha

답 면 적 Paddy Field Area	수리답율 (%) Percentage of Irrigated Paddy Field	한 발 빈 도 별 관 개 면 적 Irrigated Area by Frequency of Drought						Administrative Division Irrigation Facilities
		계 Total	평 년 Normal Years	3 년 3 Years	5 년 5 Years	7 년 7 Years	10년이상 Over 10 Years	
495.0	79.9	395.8	-	-	-	2.0	393.8	<b>Sokcho-si</b>
-	-	167.1	-	-	-	2.0	165.1	Reservoir
-	-	-	-	-	-	-	-	Pumping Station
-	-	-	-	-	-	-	-	Pumping & Drainage Station
-	-	-	-	-	-	-	-	Drainage Station
-	-	141.0	-	-	-	-	141.0	Weir
-	-	-	-	-	-	-	-	Infiltration Gallery
-	-	87.7	-	-	-	-	87.7	Tube Well
-	-	-	-	-	-	-	-	Other Facilities
1,172.0	99.3	1,164.0	145.5	21.6	208.6	53.7	734.6	<b>Samcheok-si</b>
-	-	221.8	6.0	-	-	8.0	207.8	Reservoir
-	-	189.5	-	-	17.1	5.6	166.8	Pumping Station
-	-	-	-	-	-	-	-	Pumping & Drainage Station
-	-	-	-	-	-	-	-	Drainage Station
-	-	567.9	139.5	21.6	52.9	40.1	313.8	Weir
-	-	7.6	-	-	7.6	-	-	Infiltration Gallery
-	-	177.2	-	-	131.0	-	46.2	Tube Well
-	-	-	-	-	-	-	-	Other Facilities
5,502.0	81.1	4,464.8	568.1	341.2	608.0	177.7	2,769.8	<b>Hongcheon-gun</b>
-	-	1,477.4	48.2	12.0	318.1	113.3	985.8	Reservoir
-	-	347.4	11.6	23.0	35.3	19.7	257.8	Pumping Station
-	-	-	-	-	-	-	-	Pumping & Drainage Station
-	-	-	-	-	-	-	-	Drainage Station
-	-	2,373.8	472.6	277.3	138.5	44.7	1,440.7	Weir
-	-	95.4	35.7	-	-	-	59.7	Infiltration Gallery
-	-	170.8	-	28.9	116.1	-	25.8	Tube Well
-	-	-	-	-	-	-	-	Other Facilities
4,555.0	69.1	3,151.6	775.2	185.4	841.2	656.3	693.5	<b>Hoengseong-gun</b>
-	-	1,225.0	353.8	2.0	279.0	154.6	435.6	Reservoir
-	-	233.9	66.0	-	58.3	109.6	-	Pumping Station
-	-	-	-	-	-	-	-	Pumping & Drainage Station
-	-	-	-	-	-	-	-	Drainage Station
-	-	1,605.7	355.4	177.4	422.9	392.1	257.9	Weir
-	-	-	-	-	-	-	-	Infiltration Gallery
-	-	87.0	-	6.0	81.0	-	-	Tube Well
-	-	-	-	-	-	-	-	Other Facilities

## 4. 수 리 시 설 별 Paddy Field Area

면적 : 헥타아르

시군 및 시설별	합 계 Total								
	수 원 공 수 No. of Facilities				수 리 답 면 적 Irrigated Paddy Field Area				보조수원공 수해면적 Irrigated by Supple- mentary Facilities
	계 Total	주 Main	보 조 Supple- mentary	부 속 Auxiliary	계 Total	구 역 내 On Project Area	구 역 외 Out of Project Area	기 타 Others	
<b>영 월 군</b>	<b>382</b>	<b>123</b>	<b>259</b>	-	<b>1,086.6</b>	<b>1,086.6</b>	-	-	<b>521.3</b>
저 수 지	5	5	-	-	71.6	71.6	-	-	-
양 수 장	4	3	1	-	143.7	143.7	-	-	4.5
양 배 수 장	-	-	-	-	-	-	-	-	-
배 수 장	-	-	-	-	-	-	-	-	-
보	339	99	240	-	850.8	850.8	-	-	477.0
집 수 압 거	-	-	-	-	-	-	-	-	-
관 정	34	16	18	-	20.5	20.5	-	-	39.8
기 타 시 설	-	-	-	-	-	-	-	-	-
<b>평 창 군</b>	<b>355</b>	<b>123</b>	<b>226</b>	<b>6</b>	<b>942.1</b>	<b>942.1</b>	-	-	<b>432.8</b>
저 수 지	5	4	1	-	89.8	89.8	-	-	3.0
양 수 장	11	7	2	2	122.6	122.6	-	-	26.9
양 배 수 장	-	-	-	-	-	-	-	-	-
배 수 장	-	-	-	-	-	-	-	-	-
보	335	112	219	4	729.7	729.7	-	-	390.9
집 수 압 거	-	-	-	-	-	-	-	-	-
관 정	4	-	4	-	-	-	-	-	12.0
기 타 시 설	-	-	-	-	-	-	-	-	-
<b>정 선 군</b>	<b>77</b>	<b>33</b>	<b>44</b>	-	<b>511.4</b>	<b>511.4</b>	-	-	<b>317.7</b>
저 수 지	2	2	-	-	20.0	20.0	-	-	-
양 수 장	7	4	3	-	102.2	102.2	-	-	38.8
양 배 수 장	-	-	-	-	-	-	-	-	-
배 수 장	-	-	-	-	-	-	-	-	-
보	68	27	41	-	389.2	389.2	-	-	278.9
집 수 압 거	-	-	-	-	-	-	-	-	-
관 정	-	-	-	-	-	-	-	-	-
기 타 시 설	-	-	-	-	-	-	-	-	-
<b>철 원 군</b>	<b>594</b>	<b>301</b>	<b>272</b>	<b>21</b>	<b>7,925.7</b>	<b>7,741.7</b>	<b>184.0</b>	-	<b>2,984.7</b>
저 수 지	19	13	5	1	3,392.5	3,293.4	99.1	-	82.7
양 수 장	110	38	60	12	1,654.0	1,624.6	29.4	-	1,984.2
양 배 수 장	-	-	-	-	-	-	-	-	-
배 수 장	-	-	-	-	-	-	-	-	-
보	147	42	97	8	2,306.0	2,250.5	55.5	-	634.5
집 수 압 거	4	3	1	-	44.5	44.5	-	-	5.0
관 정	314	205	109	-	528.7	528.7	-	-	278.3
기 타 시 설	-	-	-	-	-	-	-	-	-

# 답 면 적 현 황(계속)

## by Irrigation Facilities(Cont'd)

Area : ha

시 군 관 할 시 설 Facilities Operated by Si and Gun									Administrative Division
수 원 공 수 No. of Facilities				수 리 담 면 적 Irrigated Paddy Field Area				보조수원공 수혜면적 Irrigated by Supplementary Facilities	
계 Total	주 Main	보 조 Supple-mentary	부 속 Auxiliary	계 Total	구 역 내 On Project Area	구 역 외 Out of Project Area	기 타 Others		
<b>379</b>	<b>120</b>	<b>259</b>	-	<b>889.5</b>	<b>889.5</b>	-	-	<b>521.3</b>	<b>Yeongwol-gun</b>
5	5	-	-	71.6	71.6	-	-	-	Reservoir
3	2	1	-	84.0	84.0	-	-	4.5	Pumping Station
-	-	-	-	-	-	-	-	-	Pumping & Drainage Station
-	-	-	-	-	-	-	-	-	Drainage Station
337	97	240	-	713.4	713.4	-	-	477.0	Weir
-	-	-	-	-	-	-	-	-	Infiltration Gallery
34	16	18	-	20.5	20.5	-	-	39.8	Tube Well
-	-	-	-	-	-	-	-	-	Other Facilities
<b>349</b>	<b>119</b>	<b>224</b>	<b>6</b>	<b>725.4</b>	<b>725.4</b>	-	-	<b>405.9</b>	<b>Pyeongchang-gun</b>
4	3	1	-	19.8	19.8	-	-	3.0	Reservoir
7	5	-	2	44.9	44.9	-	-	-	Pumping Station
-	-	-	-	-	-	-	-	-	Pumping & Drainage Station
-	-	-	-	-	-	-	-	-	Drainage Station
334	111	219	4	660.7	660.7	-	-	390.9	Weir
-	-	-	-	-	-	-	-	-	Infiltration Gallery
4	-	4	-	-	-	-	-	12.0	Tube Well
-	-	-	-	-	-	-	-	-	Other Facilities
<b>73</b>	<b>30</b>	<b>43</b>	-	<b>364.9</b>	<b>364.9</b>	-	-	<b>292.9</b>	<b>Jeongseon-gun</b>
2	2	-	-	20.0	20.0	-	-	-	Reservoir
5	3	2	-	60.3	60.3	-	-	14.0	Pumping Station
-	-	-	-	-	-	-	-	-	Pumping & Drainage Station
-	-	-	-	-	-	-	-	-	Drainage Station
66	25	41	-	284.6	284.6	-	-	278.9	Weir
-	-	-	-	-	-	-	-	-	Infiltration Gallery
-	-	-	-	-	-	-	-	-	Tube Well
-	-	-	-	-	-	-	-	-	Other Facilities
<b>464</b>	<b>286</b>	<b>173</b>	<b>5</b>	<b>2,728.7</b>	<b>2,728.7</b>	-	-	<b>1,023.2</b>	<b>Cheorwon-gun</b>
10	7	3	-	41.5	41.5	-	-	25.7	Reservoir
69	36	29	4	1,213.4	1,213.4	-	-	414.2	Pumping Station
-	-	-	-	-	-	-	-	-	Pumping & Drainage Station
-	-	-	-	-	-	-	-	-	Drainage Station
127	35	91	1	900.6	900.6	-	-	483.7	Weir
4	3	1	-	44.5	44.5	-	-	5.0	Infiltration Gallery
254	205	49	-	528.7	528.7	-	-	94.6	Tube Well
-	-	-	-	-	-	-	-	-	Other Facilities

## 4. 수 리 시 설 별 Paddy Field Area

면적 : 헥타아르

시군 및 시설별	농업기반공사관할시설 Facilities Operated by KARICO								
	수 원 공 수 No. of Facilities				수 리 답 면 적 Irrigated Paddy Field Area				보조수원공 수혜면적 Irrigated by Supple- mentary Facilities
	계 Total	주 Main	보 조 Supple- mentary	부 속 Auxiliary	계 Total	구 역 내 On Project Area	구 역 외 Out of Project Area	기 타 Others	
<b>영 월 군</b>	<b>3</b>	<b>3</b>	-	-	<b>197.1</b>	<b>197.1</b>	-	-	-
저 수 지	-	-	-	-	-	-	-	-	-
양 수 장	1	1	-	-	59.7	59.7	-	-	-
양 배 수 장	-	-	-	-	-	-	-	-	-
배 수 장	-	-	-	-	-	-	-	-	-
보	2	2	-	-	137.4	137.4	-	-	-
집 수 암 거	-	-	-	-	-	-	-	-	-
관 정	-	-	-	-	-	-	-	-	-
기 타 시 설	-	-	-	-	-	-	-	-	-
<b>평 창 군</b>	<b>6</b>	<b>4</b>	<b>2</b>	-	<b>216.7</b>	<b>216.7</b>	-	-	<b>26.9</b>
저 수 지	1	1	-	-	70.0	70.0	-	-	-
양 수 장	4	2	2	-	77.7	77.7	-	-	26.9
양 배 수 장	-	-	-	-	-	-	-	-	-
배 수 장	-	-	-	-	-	-	-	-	-
보	1	1	-	-	69.0	69.0	-	-	-
집 수 암 거	-	-	-	-	-	-	-	-	-
관 정	-	-	-	-	-	-	-	-	-
기 타 시 설	-	-	-	-	-	-	-	-	-
<b>정 선 군</b>	<b>4</b>	<b>3</b>	<b>1</b>	-	<b>146.5</b>	<b>146.5</b>	-	-	<b>24.8</b>
저 수 지	-	-	-	-	-	-	-	-	-
양 수 장	2	1	1	-	41.9	41.9	-	-	24.8
양 배 수 장	-	-	-	-	-	-	-	-	-
배 수 장	-	-	-	-	-	-	-	-	-
보	2	2	-	-	104.6	104.6	-	-	-
집 수 암 거	-	-	-	-	-	-	-	-	-
관 정	-	-	-	-	-	-	-	-	-
기 타 시 설	-	-	-	-	-	-	-	-	-
<b>철 원 군</b>	<b>130</b>	<b>15</b>	<b>99</b>	<b>16</b>	<b>5,197.0</b>	<b>5,013.0</b>	<b>184.0</b>	-	<b>1,961.5</b>
저 수 지	9	6	2	1	3,351.0	3,251.9	99.1	-	57.0
양 수 장	41	2	31	8	440.6	411.2	29.4	-	1,570.0
양 배 수 장	-	-	-	-	-	-	-	-	-
배 수 장	-	-	-	-	-	-	-	-	-
보	20	7	6	7	1,405.4	1,349.9	55.5	-	150.8
집 수 암 거	-	-	-	-	-	-	-	-	-
관 정	60	-	60	-	-	-	-	-	183.7
기 타 시 설	-	-	-	-	-	-	-	-	-

답 면 적 현 황(계속)  
by Irrigation Facilities(Cont'd)

Area : ha

답 면 적 Paddy Field Area	수리답율 (%) Percentage of Irrigated Paddy Field	한 발 빈 도 별 관 개 면 적 Irrigated Area by Frequency of Drought						Administrative Division Irrigation Facilities
		계 Total	평 년 Normal Years	3 년 3 Years	5 년 5 Years	7 년 7 Years	10년이상 Over 10 Years	
1,158.0	93.8	1,086.6	170.8	59.7	48.5	88.1	719.5	<b>Yeongwol-gun</b>
-	-	71.6	19.6	-	12.5	39.5	-	Reservoir
-	-	143.7	-	34.0	-	-	109.7	Pumping Station
-	-	-	-	-	-	-	-	Pumping & Drainage Station
-	-	-	-	-	-	-	-	Drainage Station
-	-	850.8	130.7	25.7	36.0	48.6	609.8	Weir
-	-	-	-	-	-	-	-	Infiltration Gallery
-	-	20.5	20.5	-	-	-	-	Tube Well
-	-	-	-	-	-	-	-	Other Facilities
1,048.0	89.8	942.1	54.9	27.4	23.5	187.0	649.3	<b>Pyeongchang-gun</b>
-	-	89.8	-	-	7.5	10.3	72.0	Reservoir
-	-	122.6	-	9.1	-	-	113.5	Pumping Station
-	-	-	-	-	-	-	-	Pumping & Drainage Station
-	-	-	-	-	-	-	-	Drainage Station
-	-	729.7	54.9	18.3	16.0	176.7	463.8	Weir
-	-	-	-	-	-	-	-	Infiltration Gallery
-	-	-	-	-	-	-	-	Tube Well
-	-	-	-	-	-	-	-	Other Facilities
653.0	78.3	511.4	41.9	11.0	60.8	36.0	361.7	<b>Jeongseon-gun</b>
-	-	20.0	-	-	5.0	-	15.0	Reservoir
-	-	102.2	41.9	-	-	6.2	54.1	Pumping Station
-	-	-	-	-	-	-	-	Pumping & Drainage Station
-	-	-	-	-	-	-	-	Drainage Station
-	-	389.2	-	11.0	55.8	29.8	292.6	Weir
-	-	-	-	-	-	-	-	Infiltration Gallery
-	-	-	-	-	-	-	-	Tube Well
-	-	-	-	-	-	-	-	Other Facilities
10,333.0	76.7	7,925.7	1,061.8	185.9	857.5	834.6	4,985.9	<b>Cheorwon-gun</b>
-	-	3,392.5	206.5	-	1.7	22.5	3,161.8	Reservoir
-	-	1,654.0	-	90.4	212.2	115.9	1,235.5	Pumping Station
-	-	-	-	-	-	-	-	Pumping & Drainage Station
-	-	-	-	-	-	-	-	Drainage Station
-	-	2,306.0	855.3	95.5	126.9	676.2	552.1	Weir
-	-	44.5	-	-	10.0	20.0	14.5	Infiltration Gallery
-	-	528.7	-	-	506.7	-	22.0	Tube Well
-	-	-	-	-	-	-	-	Other Facilities

## 4. 수 리 시 설 별 Paddy Field Area

면적 : 헥타아르

시군 및 시설별	합 계 Total								
	수 원 공 수 No. of Facilities				수 리 답 면 적 Irrigated Paddy Field Area				보조수원공 수혜면적 Irrigated by Supple- mentary Facilities
	계 Total	주 Main	보 조 Supple- mentary	부 속 Auxiliary	계 Total	구 역 내 On Project Area	구 역 외 Out of Project Area	기 타 Others	
<b>화 천 군</b>	<b>276</b>	<b>140</b>	<b>136</b>	<b>-</b>	<b>1,145.2</b>	<b>1,145.2</b>	<b>-</b>	<b>-</b>	<b>408.3</b>
저 수 지	5	5	-	-	30.9	30.9	-	-	-
양 수 장	15	12	3	-	189.3	189.3	-	-	36.0
양 배 수 장	-	-	-	-	-	-	-	-	-
배 수 장	-	-	-	-	-	-	-	-	-
보	182	78	104	-	806.4	806.4	-	-	289.8
집 수 압 거	4	2	2	-	17.5	17.5	-	-	8.1
관 정	70	43	27	-	101.1	101.1	-	-	76.4
기 타 시 설	-	-	-	-	-	-	-	-	-
<b>양 구 군</b>	<b>156</b>	<b>79</b>	<b>77</b>	<b>-</b>	<b>1,803.6</b>	<b>1,291.6</b>	<b>-</b>	<b>512.0</b>	<b>378.4</b>
저 수 지	12	12	-	-	229.6	229.6	-	-	-
양 수 장	3	3	-	-	30.0	30.0	-	-	-
양 배 수 장	-	-	-	-	-	-	-	-	-
배 수 장	-	-	-	-	-	-	-	-	-
보	89	53	36	-	959.3	959.3	-	-	198.9
집 수 압 거	14	3	11	-	40.7	40.7	-	-	86.2
관 정	38	8	30	-	32.0	32.0	-	-	93.3
기 타 시 설	-	-	-	-	512.0	-	-	512.0	-
<b>인 제 군</b>	<b>304</b>	<b>136</b>	<b>168</b>	<b>-</b>	<b>1,261.7</b>	<b>1,261.7</b>	<b>-</b>	<b>-</b>	<b>472.7</b>
저 수 지	4	3	1	-	17.0	17.0	-	-	0.4
양 수 장	20	12	8	-	158.4	158.4	-	-	38.8
양 배 수 장	-	-	-	-	-	-	-	-	-
배 수 장	-	-	-	-	-	-	-	-	-
보	264	121	143	-	1,086.3	1,086.3	-	-	392.6
집 수 압 거	1	-	1	-	-	-	-	-	2.0
관 정	15	-	15	-	-	-	-	-	38.9
기 타 시 설	-	-	-	-	-	-	-	-	-
<b>고 성 군</b>	<b>679</b>	<b>89</b>	<b>572</b>	<b>18</b>	<b>3,070.9</b>	<b>3,060.2</b>	<b>10.7</b>	<b>-</b>	<b>1,933.4</b>
저 수 지	13	13	-	-	1,065.3	1,054.6	10.7	-	-
양 수 장	15	2	10	3	20.0	20.0	-	-	163.0
양 배 수 장	-	-	-	-	-	-	-	-	-
배 수 장	3	-	2	1	-	-	-	-	114.0
보	383	58	314	11	1,703.7	1,703.7	-	-	913.4
집 수 압 거	21	5	13	3	207.1	207.1	-	-	181.5
관 정	244	11	233	-	74.8	74.8	-	-	561.5
기 타 시 설	-	-	-	-	-	-	-	-	-

답 면 적 현 황(계속)

by Irrigation Facilities(Cont'd)

Area : ha

시 군 관 할 시 설 Facilities Operated by Si and Gun									Administrative Division Irrigation Facilities
수 원 공 수 No. of Facilities				수 리 담 면 적 Irrigated Paddy Field Area				보조수원공 수혜면적 Irrigated by Supplementary Facilities	
계 Total	주 Main	보 조 Supplementary	부 속 Auxiliary	계 Total	구 역 내 On Project Area	구 역 외 Out of Project Area	기 타 Others		
276	140	136	-	1,145.2	1,145.2	-	-	408.3	<b>Hwacheon-gun</b>
5	5	-	-	30.9	30.9	-	-	-	Reservoir
15	12	3	-	189.3	189.3	-	-	36.0	Pumping Station
-	-	-	-	-	-	-	-	-	Pumping & Drainage Station
-	-	-	-	-	-	-	-	-	Drainage Station
182	78	104	-	806.4	806.4	-	-	289.8	Weir
4	2	2	-	17.5	17.5	-	-	6.1	Infiltration Gallery
70	43	27	-	101.1	101.1	-	-	76.4	Tube Well
-	-	-	-	-	-	-	-	-	Other Facilities
149	78	71	-	1,689.5	1,177.5	-	512.0	316.4	<b>Yanggu-gun</b>
11	11	-	-	115.5	115.5	-	-	-	Reservoir
3	3	-	-	30.0	30.0	-	-	-	Pumping Station
-	-	-	-	-	-	-	-	-	Pumping & Drainage Station
-	-	-	-	-	-	-	-	-	Drainage Station
83	53	30	-	959.3	959.3	-	-	136.9	Weir
14	3	11	-	40.7	40.7	-	-	86.2	Infiltration Gallery
38	8	30	-	32.0	32.0	-	-	93.3	Tube Well
-	-	-	-	512.0	-	-	512.0	-	Other Facilities
304	136	168	-	1,261.7	1,261.7	-	-	472.7	<b>Inje-gun</b>
4	3	1	-	17.0	17.0	-	-	0.4	Reservoir
20	12	8	-	158.4	158.4	-	-	38.8	Pumping Station
-	-	-	-	-	-	-	-	-	Pumping & Drainage Station
-	-	-	-	-	-	-	-	-	Drainage Station
264	121	143	-	1,086.3	1,086.3	-	-	392.6	Weir
1	-	1	-	-	-	-	-	2.0	Infiltration Gallery
15	-	15	-	-	-	-	-	38.9	Tube Well
-	-	-	-	-	-	-	-	-	Other Facilities
654	86	567	1	2,387.1	2,387.1	-	-	1,906.8	<b>Goseong-gun</b>
10	10	-	-	381.5	381.5	-	-	-	Reservoir
12	2	10	-	20.0	20.0	-	-	163.0	Pumping Station
-	-	-	-	-	-	-	-	-	Pumping & Drainage Station
3	-	2	1	-	-	-	-	114.0	Drainage Station
372	58	314	-	1,703.7	1,703.7	-	-	913.4	Weir
17	5	12	-	207.1	207.1	-	-	158.0	Infiltration Gallery
240	11	229	-	74.8	74.8	-	-	558.4	Tube Well
-	-	-	-	-	-	-	-	-	Other Facilities



## 4. 수 리 시 설 별 Paddy Field Area

면적 : 헥타아르

시군 및 시설별	농업기반공사관할시설 Facilities Operated by KARICO								
	수 원 공 수 No. of Facilities				수 리 답 면 적 Irrigated Paddy Field Area				보조수원공 수혜면적 Irrigated by Supple- mentary Facilities
	계 Total	주 Main	보 조 Supple- mentary	부 속 Auxiliary	계 Total	구 역 내 On Project Area	구 역 외 Out of Project Area	기 타 Others	
화 천 군	-	-	-	-	-	-	-	-	-
저 수 지	-	-	-	-	-	-	-	-	-
양 수 장	-	-	-	-	-	-	-	-	-
양 배 수 장	-	-	-	-	-	-	-	-	-
배 수 장	-	-	-	-	-	-	-	-	-
보	-	-	-	-	-	-	-	-	-
집 수 압 거	-	-	-	-	-	-	-	-	-
관 정	-	-	-	-	-	-	-	-	-
기 타 시 설	-	-	-	-	-	-	-	-	-
<b>양 구 군</b>	<b>7</b>	<b>1</b>	<b>6</b>	<b>-</b>	<b>114.1</b>	<b>114.1</b>	<b>-</b>	<b>-</b>	<b>62.0</b>
저 수 지	1	1	-	-	114.1	114.1	-	-	-
양 수 장	-	-	-	-	-	-	-	-	-
양 배 수 장	-	-	-	-	-	-	-	-	-
배 수 장	-	-	-	-	-	-	-	-	-
보	6	-	6	-	-	-	-	-	62.0
집 수 압 거	-	-	-	-	-	-	-	-	-
관 정	-	-	-	-	-	-	-	-	-
기 타 시 설	-	-	-	-	-	-	-	-	-
<b>인 제 군</b>	<b>-</b>	<b>-</b>	<b>-</b>	<b>-</b>	<b>-</b>	<b>-</b>	<b>-</b>	<b>-</b>	<b>-</b>
저 수 지	-	-	-	-	-	-	-	-	-
양 수 장	-	-	-	-	-	-	-	-	-
양 배 수 장	-	-	-	-	-	-	-	-	-
배 수 장	-	-	-	-	-	-	-	-	-
보	-	-	-	-	-	-	-	-	-
집 수 압 거	-	-	-	-	-	-	-	-	-
관 정	-	-	-	-	-	-	-	-	-
기 타 시 설	-	-	-	-	-	-	-	-	-
<b>고 성 군</b>	<b>25</b>	<b>3</b>	<b>5</b>	<b>17</b>	<b>683.8</b>	<b>673.1</b>	<b>10.7</b>	<b>-</b>	<b>26.6</b>
저 수 지	3	3	-	-	683.8	673.1	10.7	-	-
양 수 장	3	-	3	3	-	-	-	-	-
양 배 수 장	-	-	-	-	-	-	-	-	-
배 수 장	-	-	-	-	-	-	-	-	-
보	11	-	-	11	-	-	-	-	-
집 수 압 거	4	-	1	3	-	-	-	-	23.5
관 정	4	-	4	-	-	-	-	-	3.1
기 타 시 설	-	-	-	-	-	-	-	-	-

## 답 면 적 현 황(계속)

by Irrigation Facilities(Cont'd)

Area : ha

답 면 적 Paddy Field Area	수리답율 (%) Percentage of Irrigated Paddy Field	한 발 빈 도 별 관 개 면 적 Irrigated Area by Frequency of Drought						Administrative Division Irrigation Facilities
		계 Total	평 년 Normal Years	3 년 3 Years	5 년 5 Years	7 년 7 Years	10년이상 Over 10 Years	
1,625.0	70.4	1,145.2	60.3	74.4	159.7	56.2	794.6	<b>Hwacheon-gun</b>
-	-	30.9	25.7	2.1	3.1	-	-	Reservoir
-	-	189.3	12.0	-	35.0	-	142.3	Pumping Station
-	-	-	-	-	-	-	-	Pumping & Drainage Station
-	-	-	-	-	-	-	-	Drainage Station
-	-	806.4	22.6	44.4	38.7	48.4	652.3	Weir
-	-	17.5	-	9.7	-	7.8	-	Infiltration Gallery
-	-	101.1	-	18.2	82.9	-	-	Tube Well
-	-	-	-	-	-	-	-	Other Facilities
2,863.0	62.9	1,803.6	772.7	163.5	159.6	-	707.8	<b>Yanggu-gun</b>
-	-	229.6	75.5	-	-	-	154.1	Reservoir
-	-	30.0	-	-	-	-	30.0	Pumping Station
-	-	-	-	-	-	-	-	Pumping & Drainage Station
-	-	-	-	-	-	-	-	Drainage Station
-	-	959.3	185.2	160.5	159.6	-	454.0	Weir
-	-	40.7	-	-	-	-	40.7	Infiltration Gallery
-	-	32.0	-	3.0	-	-	29.0	Tube Well
-	-	512.0	512.0	-	-	-	-	Other Facilities
1,469.0	85.8	1,261.7	10.0	131.9	48.7	37.4	1,033.7	<b>Inje-gun</b>
-	-	17.0	3.0	-	3.0	-	11.0	Reservoir
-	-	158.4	-	-	7.3	-	151.1	Pumping Station
-	-	-	-	-	-	-	-	Pumping & Drainage Station
-	-	-	-	-	-	-	-	Drainage Station
-	-	1,086.3	7.0	131.9	38.4	37.4	871.6	Weir
-	-	-	-	-	-	-	-	Infiltration Gallery
-	-	-	-	-	-	-	-	Tube Well
-	-	-	-	-	-	-	-	Other Facilities
3,569.0	86.0	3,070.9	1,064.9	740.3	354.7	91.9	819.1	<b>Goseong-gun</b>
-	-	1,065.3	-	136.1	245.4	-	683.8	Reservoir
-	-	20.0	-	-	20.0	-	-	Pumping Station
-	-	-	-	-	-	-	-	Pumping & Drainage Station
-	-	-	-	-	-	-	-	Drainage Station
-	-	1,703.7	1,062.8	407.1	36.8	69.7	127.3	Weir
-	-	207.1	-	197.1	10.0	-	-	Infiltration Gallery
-	-	74.8	2.1	-	42.5	22.2	8.0	Tube Well
-	-	-	-	-	-	-	-	Other Facilities

## 4. 수 리 시 설 별 Paddy Field Area

면적 : 헥타아르

시군 및 시설별	합 계 Total								
	수 원 공 수 No. of Facilities				수 리 답 면 적 Irrigated Paddy Field Area				보조수원공 수해면적 Irrigated by Supple- mentary Facilities
	계 Total	주 Main	보 조 Supple- mentary	부 속 Auxiliary	계 Total	구 역 내 On Project Area	구 역 외 Out of Project Area	기 타 Others	
<b>양 양 군</b>	<b>441</b>	<b>107</b>	<b>331</b>	<b>3</b>	<b>2,065.2</b>	<b>1,965.0</b>	-	<b>100.2</b>	<b>839.6</b>
저 수 지	11	11	-	-	401.5	401.5	-	-	-
양 수 장	6	3	3	-	73.8	73.8	-	-	10.5
양 배 수 장	-	-	-	-	-	-	-	-	-
배 수 장	2	-	-	2	-	-	-	-	-
보	324	63	260	1	1,305.9	1,305.9	-	-	629.7
집 수 압 거	4	-	4	-	-	-	-	-	37.1
관 정	94	30	64	-	183.8	183.8	-	-	162.3
기 타 시 설	-	-	-	-	100.2	-	-	100.2	-
<b>총 청 북 도</b>	<b>4,338</b>	<b>3,079</b>	<b>738</b>	<b>521</b>	<b>50,070.4</b>	<b>45,725.9</b>	<b>389.1</b>	<b>3,955.4</b>	<b>7,636.0</b>
저 수 지	808	727	63	18	27,948.7	27,774.8	173.9	-	632.8
양 수 장	397	214	117	66	6,457.6	6,439.2	18.4	-	3,380.9
양 배 수 장	5	1	3	1	150.9	150.9	-	-	360.0
배 수 장	18	-	4	14	-	-	-	-	42.1
보	2,011	1,353	269	389	8,409.9	8,298.9	111.0	-	2,376.6
집 수 압 거	262	144	96	22	1,280.4	1,209.7	70.7	-	498.6
관 정	837	640	186	11	1,867.5	1,852.4	15.1	-	344.7
기 타 시 설	-	-	-	-	3,955.4	-	-	3,955.4	-
<b>청 주 시</b>	<b>163</b>	<b>132</b>	<b>19</b>	<b>12</b>	<b>1,997.3</b>	<b>1,859.6</b>	<b>62.5</b>	<b>75.2</b>	<b>197.3</b>
저 수 지	38	38	-	-	1,307.0	1,280.2	26.8	-	-
양 수 장	8	3	1	4	29.7	29.7	-	-	160.0
양 배 수 장	-	-	-	-	-	-	-	-	-
배 수 장	4	-	-	4	-	-	-	-	-
보	54	47	5	2	248.2	243.3	4.9	-	24.2
집 수 압 거	23	18	3	2	275.7	244.9	30.8	-	5.0
관 정	36	26	10	-	61.5	61.5	-	-	8.1
기 타 시 설	-	-	-	-	75.2	-	-	75.2	-
<b>충 주 시</b>	<b>514</b>	<b>332</b>	<b>134</b>	<b>48</b>	<b>6,061.9</b>	<b>5,952.3</b>	<b>14.4</b>	<b>95.2</b>	<b>972.7</b>
저 수 지	75	65	10	-	3,053.2	3,045.3	7.9	-	156.9
양 수 장	62	43	12	7	1,716.5	1,710.0	6.5	-	246.8
양 배 수 장	-	-	-	-	-	-	-	-	-
배 수 장	-	-	-	-	-	-	-	-	-
보	266	130	98	38	830.0	830.0	-	-	484.9
집 수 압 거	30	18	9	3	141.5	141.5	-	-	77.8
관 정	81	76	5	-	225.5	225.5	-	-	6.3
기 타 시 설	-	-	-	-	95.2	-	-	95.2	-

# 답 면 적 현 황(계속)

## by Irrigation Facilities(Cont'd)

Area : ha

시 군 관 할 시 설 Facilities Operated by Si and Gun									Administrative Division Irrigation Facilities
수 원 공 수 No. of Facilities				수 리 담 면 적 Irrigated Paddy Field Area				보조수원공 수해면적 Irrigated by Supplementary Facilities	
계 Total	주 Main	보 조 Supplementary	부 속 Auxiliary	계 Total	구 역 내 On Project Area	구 역 외 Out of Project Area	기 타 Others		
<b>419</b>	<b>101</b>	<b>318</b>	-	<b>1,564.8</b>	<b>1,464.6</b>	-	<b>100.2</b>	<b>806.1</b>	<b>Yangyang-gun</b>
10	10	-	-	144.1	144.1	-	-	-	Reservoir
-	-	-	-	-	-	-	-	-	Pumping Station
-	-	-	-	-	-	-	-	-	Pumping & Drainage Station
-	-	-	-	-	-	-	-	-	Drainage Station
321	61	260	-	1,136.7	1,136.7	-	-	629.7	Weir
4	-	4	-	-	-	-	-	37.1	Infiltration Gallery
84	30	54	-	183.8	183.8	-	-	139.3	Tube Well
-	-	-	-	100.2	-	-	100.2	-	Other Facilities
<b>3,280</b>	<b>2,902</b>	<b>340</b>	<b>38</b>	<b>21,071.5</b>	<b>16,791.3</b>	<b>324.8</b>	<b>3,955.4</b>	<b>919.9</b>	<b>Chungcheongbuk-do</b>
621	616	5	-	4,269.1	4,141.1	128.0	-	17.3	Reservoir
206	159	25	22	1,592.4	1,592.4	-	-	209.1	Pumping Station
-	-	-	-	-	-	-	-	-	Pumping & Drainage Station
2	-	2	-	-	-	-	-	42.1	Drainage Station
1,459	1,344	104	11	8,151.0	8,040.0	111.0	-	255.4	Weir
216	143	68	5	1,236.1	1,165.4	70.7	-	199.2	Infiltration Gallery
776	640	136	-	1,867.5	1,852.4	15.1	-	196.8	Tube Well
-	-	-	-	3,955.4	-	-	3,955.4	-	Other Facilities
<b>155</b>	<b>131</b>	<b>17</b>	<b>7</b>	<b>949.8</b>	<b>813.7</b>	<b>60.9</b>	<b>75.2</b>	<b>27.3</b>	<b>Cheongju-si</b>
37	37	-	-	259.5	234.3	25.2	-	-	Reservoir
7	3	-	4	29.7	29.7	-	-	-	Pumping Station
-	-	-	-	-	-	-	-	-	Pumping & Drainage Station
-	-	-	-	-	-	-	-	-	Drainage Station
52	47	4	1	248.2	243.3	4.9	-	14.2	Weir
23	18	3	2	275.7	244.9	30.8	-	5.0	Infiltration Gallery
36	26	10	-	61.5	61.5	-	-	8.1	Tube Well
-	-	-	-	75.2	-	-	75.2	-	Other Facilities
<b>345</b>	<b>310</b>	<b>31</b>	<b>4</b>	<b>1,832.6</b>	<b>1,737.4</b>	-	<b>95.2</b>	<b>52.3</b>	<b>Chungju-si</b>
57	55	2	-	363.4	363.4	-	-	1.6	Reservoir
34	33	-	1	209.1	209.1	-	-	-	Pumping Station
-	-	-	-	-	-	-	-	-	Pumping & Drainage Station
-	-	-	-	-	-	-	-	-	Drainage Station
156	128	25	3	797.9	797.9	-	-	47.4	Weir
18	18	-	-	141.5	141.5	-	-	-	Infiltration Gallery
80	76	4	-	225.5	225.5	-	-	3.3	Tube Well
-	-	-	-	95.2	-	-	95.2	-	Other Facilities

## 4. 수 리 시 설 별 Paddy Field Area

면적 : 헥타아르

시군 및 시설별	농업기반공사관할시설 Facilities Operated by KARICO								
	수 원 공 수 No. of Facilities				수 리 답 면 적 Irrigated Paddy Field Area				보조수원공 수혜면적 Irrigated by Supple- mentary Facilities
	계 Total	주 Main	보 조 Supple- mentary	부 속 Auxiliary	계 Total	구 역 내 On Project Area	구 역 외 Out of Project Area	기 타 Others	
<b>양 양 군</b>	<b>22</b>	<b>6</b>	<b>13</b>	<b>3</b>	<b>500.4</b>	<b>500.4</b>	-	-	<b>33.5</b>
저 수 지	1	1	-	-	257.4	257.4	-	-	-
양 수 장	6	3	3	-	73.8	73.8	-	-	10.5
양 배 수 장	-	-	-	-	-	-	-	-	-
배 수 장	2	-	-	2	-	-	-	-	-
보	3	2	-	1	169.2	169.2	-	-	-
집 수 압 거	-	-	-	-	-	-	-	-	-
관 정	10	-	10	-	-	-	-	-	23.0
기 타 시 설	-	-	-	-	-	-	-	-	-
<b>충 청 북 도</b>	<b>1,058</b>	<b>177</b>	<b>398</b>	<b>483</b>	<b>28,998.9</b>	<b>28,934.6</b>	<b>64.3</b>	-	<b>6,716.1</b>
저 수 지	187	111	58	18	23,679.6	23,633.7	45.9	-	615.5
양 수 장	191	55	92	44	4,865.2	4,846.8	18.4	-	3,171.8
양 배 수 장	5	1	3	1	150.9	150.9	-	-	360.0
배 수 장	16	-	2	14	-	-	-	-	-
보	552	9	165	378	258.9	258.9	-	-	2,121.5
집 수 압 거	46	1	28	17	44.3	44.3	-	-	299.4
관 정	61	-	50	11	-	-	-	-	147.9
기 타 시 설	-	-	-	-	-	-	-	-	-
<b>청 주 시</b>	<b>8</b>	<b>1</b>	<b>2</b>	<b>5</b>	<b>1,047.5</b>	<b>1,045.9</b>	<b>1.6</b>	-	<b>170.0</b>
저 수 지	1	1	-	-	1,047.5	1,045.9	1.6	-	-
양 수 장	1	-	1	-	-	-	-	-	160.0
양 배 수 장	-	-	-	-	-	-	-	-	-
배 수 장	4	-	-	4	-	-	-	-	-
보	2	-	1	1	-	-	-	-	10.0
집 수 압 거	-	-	-	-	-	-	-	-	-
관 정	-	-	-	-	-	-	-	-	-
기 타 시 설	-	-	-	-	-	-	-	-	-
<b>충 주 시</b>	<b>169</b>	<b>22</b>	<b>103</b>	<b>44</b>	<b>4,229.3</b>	<b>4,214.9</b>	<b>14.4</b>	-	<b>920.4</b>
저 수 지	18	10	8	-	2,689.8	2,681.9	7.9	-	155.3
양 수 장	28	10	12	6	1,507.4	1,500.9	6.5	-	246.8
양 배 수 장	-	-	-	-	-	-	-	-	-
배 수 장	-	-	-	-	-	-	-	-	-
보	110	2	73	35	32.1	32.1	-	-	437.5
집 수 압 거	12	-	9	3	-	-	-	-	77.8
관 정	1	-	1	-	-	-	-	-	3.0
기 타 시 설	-	-	-	-	-	-	-	-	-

답 면 적 현 황(계속)  
by Irrigation Facilities(Cont'd)

Area : ha

답 면 적 Paddy Field Area	수리답율 (%) Percentage of Irrigated Paddy Field	한 발 빈 도 별 관 개 면 적 Irrigated Area by Frequency of Drought						Administrative Division Irrigation Facilities
		계 Total	평 년 Normal Years	3 년 3 Years	5 년 5 Years	7 년 7 Years	10년이상 Over 10 Years	
2,654.0	77.8	2,065.2	965.1	174.1	149.2	28.1	748.7	<b>Yangyang-gun</b>
-	-	401.5	137.5	-	-	-	264.0	Reservoir
-	-	73.8	-	-	-	28.1	45.7	Pumping Station
-	-	-	-	-	-	-	-	Pumping & Drainage Station
-	-	-	-	-	-	-	-	Drainage Station
-	-	1,305.9	796.8	174.1	149.2	-	185.8	Weir
-	-	-	-	-	-	-	-	Infiltration Gallery
-	-	183.8	-	-	-	-	183.8	Tube Well
-	-	100.2	30.8	-	-	-	69.4	Other Facilities
64,484.0	77.6	50,070.4	11,185.4	6,841.0	3,469.6	1,627.3	26,947.1	<b>Chungcheongbuk-do</b>
-	-	27,948.7	3,699.0	3,303.7	1,892.0	799.3	18,254.7	Reservoir
-	-	6,457.6	630.7	191.8	118.2	112.9	5,404.0	Pumping Station
-	-	150.9	-	-	-	-	150.9	Pumping & Drainage Station
-	-	-	-	-	-	-	-	Drainage Station
-	-	8,409.9	2,454.6	2,131.5	904.4	663.4	2,256.0	Weir
-	-	1,280.4	537.1	334.4	149.3	51.7	207.9	Infiltration Gallery
-	-	1,867.5	128.0	746.6	319.3	-	673.6	Tube Well
-	-	3,955.4	3,736.0	133.0	86.4	-	-	Other Facilities
3,119.0	64.0	1,997.3	634.8	231.5	39.3	13.0	1,078.7	<b>Cheongju-si</b>
-	-	1,307.0	208.8	49.3	17.8	-	1,031.1	Reservoir
-	-	29.7	22.0	-	7.7	-	-	Pumping Station
-	-	-	-	-	-	-	-	Pumping & Drainage Station
-	-	-	-	-	-	-	-	Drainage Station
-	-	248.2	157.1	65.2	13.8	10.9	1.2	Weir
-	-	275.7	159.2	94.3	-	2.1	20.1	Infiltration Gallery
-	-	61.5	12.5	22.7	-	-	26.3	Tube Well
-	-	75.2	75.2	-	-	-	-	Other Facilities
8,334.0	72.7	6,061.9	832.8	99.3	329.7	95.1	4,705.0	<b>Chungju-si</b>
-	-	3,053.2	304.1	0.7	159.5	-	2,588.9	Reservoir
-	-	1,716.5	140.7	-	1.7	17.7	1,556.4	Pumping Station
-	-	-	-	-	-	-	-	Pumping & Drainage Station
-	-	-	-	-	-	-	-	Drainage Station
-	-	830.0	240.1	98.6	79.1	77.4	334.8	Weir
-	-	141.5	138.6	-	-	-	2.9	Infiltration Gallery
-	-	225.5	0.5	-	3.0	-	222.0	Tube Well
-	-	95.2	8.8	-	86.4	-	-	Other Facilities

## 4. 수 리 시 설 별 Paddy Field Area

면적 : 헥타아르

시군 및 시설별	합 계 Total								
	수 원 공 수 No. of Facilities				수 리 답 면 적 Irrigated Paddy Field Area				보조수원공 수혜면적 Irrigated by Supple- mentary Facilities
	계 Total	주 Main	보 조 Supple- mentary	부 속 Auxiliary	계 Total	구 역 내 On Project Area	구 역 외 Out of Project Area	기 타 Others	
<b>제 천 시</b>	<b>489</b>	<b>405</b>	<b>20</b>	<b>64</b>	<b>2,572.7</b>	<b>2,447.0</b>	<b>1.9</b>	<b>123.8</b>	<b>62.1</b>
저 수 지	55	48	3	4	1,005.2	1,005.2	-	-	28.4
양 수 장	1	1	-	-	7.5	7.5	-	-	-
양 배 수 장	-	-	-	-	-	-	-	-	-
배 수 장	-	-	-	-	-	-	-	-	-
보	349	294	4	51	1,235.6	1,233.7	1.9	-	4.3
집 수 압 거	18	8	1	9	21.7	21.7	-	-	4.6
관 정	66	54	12	-	178.9	178.9	-	-	24.8
기 타 시 설	-	-	-	-	123.8	-	-	123.8	-
<b>청 원 군</b>	<b>726</b>	<b>525</b>	<b>162</b>	<b>39</b>	<b>8,409.9</b>	<b>7,167.2</b>	<b>173.7</b>	<b>1,069.0</b>	<b>1,491.7</b>
저 수 지	162	158	1	3	3,922.1	3,830.1	92.0	-	10.0
양 수 장	58	24	13	21	1,117.4	1,111.6	5.8	-	537.4
양 배 수 장	4	1	2	1	150.9	150.9	-	-	360.0
배 수 장	9	-	3	6	-	-	-	-	42.1
보	221	177	37	7	1,562.2	1,498.6	63.6	-	395.7
집 수 압 거	75	39	35	1	296.7	284.4	12.3	-	54.5
관 정	197	126	71	-	291.6	291.6	-	-	92.0
기 타 시 설	-	-	-	-	1,069.0	-	-	1,069.0	-
<b>보 은 군</b>	<b>383</b>	<b>251</b>	<b>87</b>	<b>45</b>	<b>4,702.5</b>	<b>4,695.7</b>	<b>6.8</b>	<b>-</b>	<b>1,164.1</b>
저 수 지	66	57	9	-	3,119.8	3,113.0	6.8	-	109.7
양 수 장	81	33	44	4	502.0	502.0	-	-	662.7
양 배 수 장	-	-	-	-	-	-	-	-	-
배 수 장	1	-	-	1	-	-	-	-	-
보	121	67	14	40	707.2	707.2	-	-	293.5
집 수 압 거	21	9	12	-	90.5	90.5	-	-	74.2
관 정	93	85	8	-	283.0	283.0	-	-	24.0
기 타 시 설	-	-	-	-	-	-	-	-	-
<b>옥 천 군</b>	<b>316</b>	<b>183</b>	<b>72</b>	<b>61</b>	<b>3,060.6</b>	<b>3,058.7</b>	<b>1.9</b>	<b>-</b>	<b>362.2</b>
저 수 지	92	75	17	-	2,071.5	2,070.3	1.2	-	84.1
양 수 장	28	20	5	3	380.1	379.4	0.7	-	128.9
양 배 수 장	-	-	-	-	-	-	-	-	-
배 수 장	-	-	-	-	-	-	-	-	-
보	116	38	21	57	477.0	477.0	-	-	39.3
집 수 압 거	18	10	7	1	27.0	27.0	-	-	55.9
관 정	62	40	22	-	105.0	105.0	-	-	54.0
기 타 시 설	-	-	-	-	-	-	-	-	-

답 면 적 현 황(계속)  
by Irrigation Facilities(Cont'd)

Area : ha

시 군 관 할 시 설 Facilities Operated by Si and Gun									Administrative Division Irrigation Facilities
수 원 공 수 No. of Facilities				수 리 담 면 적 Irrigated Paddy Field Area				보 조 수 원 공 수 헤 면 적 Irrigated by Supplementary Facilities	
계 Total	주 Main	보 조 Supplementary	부 속 Auxiliary	계 Total	구 역 내 On Project Area	구 역 외 Out of Project Area	기 타 Others		
<b>413</b>	<b>396</b>	<b>16</b>	<b>1</b>	<b>1,816.5</b>	<b>1,690.8</b>	<b>1.9</b>	<b>123.8</b>	<b>29.1</b>	<b>Jecheon-si</b>
39	39	-	-	249.0	249.0	-	-	-	Reservoir
1	1	-	-	7.5	7.5	-	-	-	Pumping Station
-	-	-	-	-	-	-	-	-	Pumping & Drainage Station
-	-	-	-	-	-	-	-	-	Drainage Station
298	294	4	-	1,235.6	1,233.7	1.9	-	4.3	Weir
9	8	-	1	21.7	21.7	-	-	-	Infiltration Gallery
66	54	12	-	178.9	178.9	-	-	24.8	Tube Well
-	-	-	-	123.8	-	-	123.8	-	Other Facilities
<b>645</b>	<b>504</b>	<b>127</b>	<b>14</b>	<b>4,433.5</b>	<b>3,207.7</b>	<b>156.8</b>	<b>1,069.0</b>	<b>238.7</b>	<b>Cheongwon-gun</b>
146	146	-	-	1,036.2	955.3	80.9	-	-	Reservoir
32	16	3	13	179.1	179.1	-	-	20.0	Pumping Station
-	-	-	-	-	-	-	-	-	Pumping & Drainage Station
2	-	2	-	-	-	-	-	42.1	Drainage Station
202	177	25	-	1,560.9	1,497.3	63.6	-	60.1	Weir
75	39	35	1	296.7	284.4	12.3	-	54.5	Infiltration Gallery
188	126	62	-	291.6	291.6	-	-	62.0	Tube Well
-	-	-	-	1,069.0	-	-	1,069.0	-	Other Facilities
<b>258</b>	<b>233</b>	<b>25</b>	<b>-</b>	<b>1,690.2</b>	<b>1,683.4</b>	<b>6.8</b>	<b>-</b>	<b>162.4</b>	<b>Boeun-gun</b>
47	47	-	-	373.8	367.0	6.8	-	-	Reservoir
44	27	17	-	330.4	330.4	-	-	139.0	Pumping Station
-	-	-	-	-	-	-	-	-	Pumping & Drainage Station
-	-	-	-	-	-	-	-	-	Drainage Station
67	65	2	-	612.5	612.5	-	-	8.0	Weir
12	9	3	-	90.5	90.5	-	-	6.4	Infiltration Gallery
88	85	3	-	283.0	283.0	-	-	9.0	Tube Well
-	-	-	-	-	-	-	-	-	Other Facilities
<b>197</b>	<b>167</b>	<b>29</b>	<b>1</b>	<b>1,133.6</b>	<b>1,133.6</b>	<b>-</b>	<b>-</b>	<b>45.5</b>	<b>Okcheon-gun</b>
62	61	1	-	401.5	401.5	-	-	3.4	Reservoir
20	18	2	-	123.1	123.1	-	-	25.9	Pumping Station
-	-	-	-	-	-	-	-	-	Pumping & Drainage Station
-	-	-	-	-	-	-	-	-	Drainage Station
57	38	18	1	477.0	477.0	-	-	10.3	Weir
14	10	4	-	27.0	27.0	-	-	5.9	Infiltration Gallery
44	40	4	-	105.0	105.0	-	-	-	Tube Well
-	-	-	-	-	-	-	-	-	Other Facilities



## 4. 수 리 시 설 별 Paddy Field Area

면적 : 헥타아르

시군 및 시설별	농업기반공사관할시설 Facilities Operated by KARICO								
	수 원 공 수 No. of Facilities				수 리 답 면 적 Irrigated Paddy Field Area				보조수원공 수혜면적 Irrigated by Supple- mentary Facilities
	계 Total	주 Main	보 조 Supple- mentary	부 속 Auxiliary	계 Total	구 역 내 On Project Area	구 역 외 Out of Project Area	기 타 Others	
<b>제 천 시</b>	<b>76</b>	<b>9</b>	<b>4</b>	<b>63</b>	<b>756.2</b>	<b>756.2</b>	-	-	<b>33.0</b>
저 수 지	16	9	3	4	756.2	756.2	-	-	28.4
양 수 장	-	-	-	-	-	-	-	-	-
양 배 수 장	-	-	-	-	-	-	-	-	-
배 수 장	-	-	-	-	-	-	-	-	-
보	51	-	-	51	-	-	-	-	-
집 수 압 거	9	-	1	8	-	-	-	-	4.6
관 정	-	-	-	-	-	-	-	-	-
기 타 시 설	-	-	-	-	-	-	-	-	-
<b>청 원 군</b>	<b>81</b>	<b>21</b>	<b>35</b>	<b>25</b>	<b>3,976.4</b>	<b>3,959.5</b>	<b>16.9</b>	-	<b>1,253.0</b>
저 수 지	16	12	1	3	2,885.9	2,874.8	11.1	-	10.0
양 수 장	26	8	10	8	938.3	932.5	5.8	-	517.4
양 배 수 장	4	1	2	1	150.9	150.9	-	-	360.0
배 수 장	7	-	1	6	-	-	-	-	-
보	19	-	12	7	1.3	1.3	-	-	335.6
집 수 압 거	-	-	-	-	-	-	-	-	-
관 정	9	-	9	-	-	-	-	-	30.0
기 타 시 설	-	-	-	-	-	-	-	-	-
<b>보 은 군</b>	<b>125</b>	<b>18</b>	<b>62</b>	<b>45</b>	<b>3,012.3</b>	<b>3,012.3</b>	-	-	<b>1,001.7</b>
저 수 지	19	10	9	-	2,746.0	2,746.0	-	-	109.7
양 수 장	37	6	27	4	171.6	171.6	-	-	523.7
양 배 수 장	-	-	-	-	-	-	-	-	-
배 수 장	1	-	-	1	-	-	-	-	-
보	54	2	12	40	94.7	94.7	-	-	285.5
집 수 압 거	9	-	9	-	-	-	-	-	67.8
관 정	5	-	5	-	-	-	-	-	15.0
기 타 시 설	-	-	-	-	-	-	-	-	-
<b>옥 천 군</b>	<b>119</b>	<b>16</b>	<b>43</b>	<b>60</b>	<b>1,927.0</b>	<b>1,925.1</b>	<b>1.9</b>	-	<b>316.7</b>
저 수 지	30	14	16	-	1,670.0	1,668.8	1.2	-	80.7
양 수 장	8	2	3	3	257.0	256.3	0.7	-	103.0
양 배 수 장	-	-	-	-	-	-	-	-	-
배 수 장	-	-	-	-	-	-	-	-	-
보	59	-	3	56	-	-	-	-	29.0
집 수 압 거	4	-	3	1	-	-	-	-	50.0
관 정	18	-	18	-	-	-	-	-	54.0
기 타 시 설	-	-	-	-	-	-	-	-	-

# 답 면 적 현 황(계속)

## by Irrigation Facilities(Cont'd)

Area : ha

답 면 적 Paddy Field Area	수리답율 (%) Percentage of Irrigated Paddy Field	한 발 빈 도 별 관 개 면 적 Irrigated Area by Frequency of Drought						Administrative Division Irrigation Facilities
		계 Total	평 년 Normal Years	3 년 3 Years	5 년 5 Years	7 년 7 Years	10년이상 Over 10 Years	
<b>3,566.0</b>	<b>72.1</b>	<b>2,572.7</b>	<b>664.4</b>	<b>276.2</b>	<b>375.2</b>	<b>204.3</b>	<b>1,052.6</b>	<b>Jecheon-si</b>
-	-	1,005.2	320.7	167.4	27.1	12.6	477.4	Reservoir
-	-	7.5	7.5	-	-	-	-	Pumping Station
-	-	-	-	-	-	-	-	Pumping & Drainage Station
-	-	-	-	-	-	-	-	Drainage Station
-	-	1,235.6	195.8	100.6	206.8	191.7	540.7	Weir
-	-	21.7	-	8.2	-	-	13.5	Infiltration Gallery
-	-	178.9	16.6	-	141.3	-	21.0	Tube Well
-	-	123.8	123.8	-	-	-	-	Other Facilities
<b>12,584.0</b>	<b>66.8</b>	<b>8,409.9</b>	<b>2,394.8</b>	<b>1,951.2</b>	<b>497.7</b>	<b>35.4</b>	<b>3,530.8</b>	<b>Cheongwon-gun</b>
-	-	3,922.1	252.7	799.0	272.0	10.1	2,588.3	Reservoir
-	-	1,117.4	330.3	168.7	6.5	-	611.9	Pumping Station
-	-	150.9	-	-	-	-	150.9	Pumping & Drainage Station
-	-	-	-	-	-	-	-	Drainage Station
-	-	1,562.2	562.8	730.6	179.5	8.3	81.0	Weir
-	-	296.7	137.5	103.5	30.7	17.0	8.0	Infiltration Gallery
-	-	291.6	42.5	149.4	9.0	-	90.7	Tube Well
-	-	1,069.0	1,069.0	-	-	-	-	Other Facilities
<b>6,017.0</b>	<b>78.1</b>	<b>4,702.5</b>	<b>626.7</b>	<b>845.7</b>	<b>189.9</b>	<b>3.1</b>	<b>3,037.1</b>	<b>Boeun-gun</b>
-	-	3,119.8	272.5	392.4	-	-	2,454.9	Reservoir
-	-	502.0	60.5	-	-	-	441.5	Pumping Station
-	-	-	-	-	-	-	-	Pumping & Drainage Station
-	-	-	-	-	-	-	-	Drainage Station
-	-	707.2	245.7	313.3	23.9	3.1	121.2	Weir
-	-	90.5	48.0	23.0	-	-	19.5	Infiltration Gallery
-	-	283.0	-	117.0	166.0	-	-	Tube Well
-	-	-	-	-	-	-	-	Other Facilities
<b>3,959.0</b>	<b>77.3</b>	<b>3,060.6</b>	<b>441.5</b>	<b>461.5</b>	<b>176.5</b>	<b>139.7</b>	<b>1,841.4</b>	<b>Okcheon-gun</b>
-	-	2,071.5	276.8	129.7	139.5	129.7	1,395.8	Reservoir
-	-	380.1	45.7	13.0	37.0	-	284.4	Pumping Station
-	-	-	-	-	-	-	-	Pumping & Drainage Station
-	-	-	-	-	-	-	-	Drainage Station
-	-	477.0	113.7	297.1	-	10.0	56.2	Weir
-	-	27.0	5.3	21.7	-	-	-	Infiltration Gallery
-	-	105.0	-	-	-	-	105.0	Tube Well
-	-	-	-	-	-	-	-	Other Facilities

## 4. 수 리 시 설 별 Paddy Field Area

면적 : 헥타아르

시군 및 시설별	합 계 Total								
	수 원 공 수 No. of Facilities				수 리 답 면 적 Irrigated Paddy Field Area				보조수원공 수해면적 Irrigated by Supple- mentary Facilities
	계 Total	주 Main	보 조 Supple- mentary	부 속 Auxiliary	계 Total	구 역 내 On Project Area	구 역 외 Out of Project Area	기 타 Others	
<b>영 동 군</b>	<b>301</b>	<b>206</b>	<b>16</b>	<b>79</b>	<b>3,282.0</b>	<b>3,235.9</b>	<b>46.1</b>	<b>-</b>	<b>36.6</b>
저 수 지	74	69	3	2	1,475.7	1,460.5	15.2	-	10.4
양 수 장	59	48	2	6	937.1	931.7	5.4	-	7.2
양 배 수 장	-	-	-	-	-	-	-	-	-
배 수 장	-	-	-	-	-	-	-	-	-
보	134	65	3	66	782.6	757.1	25.5	-	3.5
집 수 압 거	17	12	-	5	50.6	50.6	-	-	-
관 정	20	12	8	-	36.0	36.0	-	-	15.5
기 타 시 설	-	-	-	-	-	-	-	-	-
<b>진 천 군</b>	<b>226</b>	<b>144</b>	<b>50</b>	<b>32</b>	<b>5,506.3</b>	<b>4,759.2</b>	<b>58.9</b>	<b>688.2</b>	<b>1,566.1</b>
저 수 지	54	51	1	2	3,609.8	3,593.6	16.2	-	-
양 수 장	22	6	13	3	721.7	721.7	-	-	1,015.0
양 배 수 장	-	-	-	-	-	-	-	-	-
배 수 장	4	-	1	3	-	-	-	-	-
보	85	34	27	24	264.0	264.0	-	-	527.1
집 수 압 거	7	6	1	-	65.0	37.4	27.6	-	3.0
관 정	54	47	7	-	157.6	142.5	15.1	-	21.0
기 타 시 설	-	-	-	-	688.2	-	-	688.2	-
<b>괴 산 군</b>	<b>485</b>	<b>343</b>	<b>83</b>	<b>59</b>	<b>6,067.9</b>	<b>5,266.6</b>	<b>9.5</b>	<b>791.8</b>	<b>801.2</b>
저 수 지	97	86	10	1	3,236.0	3,228.2	7.8	-	49.1
양 수 장	35	21	10	4	723.9	723.9	-	-	254.4
양 배 수 장	-	-	-	-	-	-	-	-	-
배 수 장	-	-	-	-	-	-	-	-	-
보	204	113	39	53	782.7	781.0	1.7	-	400.6
집 수 압 거	35	18	16	1	225.3	225.3	-	-	88.7
관 정	114	105	9	-	308.2	308.2	-	-	8.4
기 타 시 설	-	-	-	-	791.8	-	-	791.8	-
<b>음 성 군</b>	<b>345</b>	<b>203</b>	<b>62</b>	<b>80</b>	<b>7,362.5</b>	<b>6,250.3</b>	<b>-</b>	<b>1,112.2</b>	<b>879.3</b>
저 수 지	81	66	9	6	5,090.8	5,090.8	-	-	184.2
양 수 장	42	11	17	14	273.0	273.0	-	-	368.5
양 배 수 장	1	-	1	-	-	-	-	-	-
배 수 장	-	-	-	-	-	-	-	-	-
보	131	62	20	49	612.9	612.9	-	-	200.1
집 수 압 거	12	6	6	-	86.4	86.4	-	-	99.5
관 정	78	58	9	11	187.2	187.2	-	-	27.0
기 타 시 설	-	-	-	-	1,112.2	-	-	1,112.2	-

# 답 면 적 현 황(계속)

## by Irrigation Facilities(Cont'd)

Area : ha

시 군 관 할 시 설 Facilities Operated by Si and Gun									Administrative Division
수 원 공 수 No. of Facilities				수 리 담 면 적 Irrigated Paddy Field Area				보조수원공 수혜면적 Irrigated by Supplementary Facilities	
계 Total	주 Main	보 조 Supplementary	부 속 Auxiliary	계 Total	구 역 내 On Project Area	구 역 외 Out of Project Area	기 타 Others		
<b>186</b>	<b>177</b>	<b>8</b>	<b>1</b>	<b>1,509.8</b>	<b>1,474.7</b>	<b>35.1</b>	-	<b>17.2</b>	<b>Yeongdong-gun</b>
57	57	-	-	396.6	387.0	9.6	-	-	Reservoir
34	32	1	1	277.7	277.7	-	-	6.2	Pumping Station
-	-	-	-	-	-	-	-	-	Pumping & Drainage Station
-	-	-	-	-	-	-	-	-	Drainage Station
67	64	3	-	748.9	723.4	25.5	-	3.5	Weir
12	12	-	-	50.6	50.6	-	-	-	Infiltration Gallery
16	12	4	-	36.0	36.0	-	-	7.5	Tube Well
-	-	-	-	-	-	-	-	-	Other Facilities
<b>133</b>	<b>131</b>	<b>1</b>	<b>1</b>	<b>1,390.6</b>	<b>659.7</b>	<b>42.7</b>	<b>688.2</b>	<b>3.0</b>	<b>Jincheon-gun</b>
41	41	-	-	177.9	177.9	-	-	-	Reservoir
6	5	-	1	70.6	70.6	-	-	-	Pumping Station
-	-	-	-	-	-	-	-	-	Pumping & Drainage Station
-	-	-	-	-	-	-	-	-	Drainage Station
32	32	-	-	231.3	231.3	-	-	-	Weir
7	6	1	-	65.0	37.4	27.6	-	3.0	Infiltration Gallery
47	47	-	-	157.6	142.5	15.1	-	-	Tube Well
-	-	-	-	688.2	-	-	688.2	-	Other Facilities
<b>361</b>	<b>317</b>	<b>37</b>	<b>7</b>	<b>2,867.2</b>	<b>2,068.2</b>	<b>7.2</b>	<b>791.8</b>	<b>156.8</b>	<b>Goesan-gun</b>
71	70	1	-	583.5	578.0	5.5	-	3.2	Reservoir
15	12	1	2	220.0	220.0	-	-	15.0	Pumping Station
-	-	-	-	-	-	-	-	-	Pumping & Drainage Station
-	-	-	-	-	-	-	-	-	Drainage Station
132	113	15	4	782.7	781.0	1.7	-	76.4	Weir
31	17	13	1	181.0	181.0	-	-	58.7	Infiltration Gallery
112	105	7	-	308.2	308.2	-	-	3.5	Tube Well
-	-	-	-	791.8	-	-	791.8	-	Other Facilities
<b>199</b>	<b>183</b>	<b>16</b>	<b>-</b>	<b>2,433.6</b>	<b>1,321.4</b>	<b>-</b>	<b>1,112.2</b>	<b>84.9</b>	<b>Eumseong-gun</b>
50	49	1	-	370.1	370.1	-	-	9.1	Reservoir
11	10	1	-	129.2	129.2	-	-	3.0	Pumping Station
-	-	-	-	-	-	-	-	-	Pumping & Drainage Station
-	-	-	-	-	-	-	-	-	Drainage Station
66	60	6	-	548.5	548.5	-	-	27.5	Weir
9	6	3	-	86.4	86.4	-	-	30.3	Infiltration Gallery
63	58	5	-	187.2	187.2	-	-	15.0	Tube Well
-	-	-	-	1,112.2	-	-	1,112.2	-	Other Facilities

## 4. 수 리 시 설 별 Paddy Field Area

면적 : 헥타아르

시군 및 시설별	농업기반공사관할시설 Facilities Operated by KARICO								
	수 원 공 수 No. of Facilities				수 리 답 면 적 Irrigated Paddy Field Area				보조수원공 수혜면적 Irrigated by Supple- mentary Facilities
	계 Total	주 Main	보 조 Supple- mentary	부 속 Auxiliary	계 Total	구 역 내 On Project Area	구 역 외 Out of Project Area	기 타 Others	
<b>영 동 군</b>	<b>115</b>	<b>29</b>	<b>8</b>	<b>78</b>	<b>1,772.2</b>	<b>1,761.2</b>	<b>11.0</b>	<b>-</b>	<b>19.4</b>
저 수 지	17.	12	3	2	1,079.1	1,073.5	5.6	-	10.4
양 수 장	22	16	1	5	659.4	654.0	5.4	-	1.0
양 배 수 장	-	-	-	-	-	-	-	-	-
배 수 장	-	-	-	-	-	-	-	-	-
보	67	1	-	66	33.7	33.7	-	-	-
집 수 암 거	5	-	-	5	-	-	-	-	-
관 정	4	-	4	-	-	-	-	-	8.0
기 타 시 설	-	-	-	-	-	-	-	-	-
<b>진 천 군</b>	<b>93</b>	<b>13</b>	<b>49</b>	<b>31</b>	<b>4,115.7</b>	<b>4,099.5</b>	<b>16.2</b>	<b>-</b>	<b>1,563.1</b>
저 수 지	13	10	1	2	3,431.9	3,415.7	16.2	-	-
양 수 장	16	1	13	2	651.1	651.1	-	-	1,015.0
양 배 수 장	-	-	-	-	-	-	-	-	-
배 수 장	4	-	1	3	-	-	-	-	-
보	53	2	27	24	32.7	32.7	-	-	527.1
집 수 암 거	-	-	-	-	-	-	-	-	-
관 정	7	-	7	-	-	-	-	-	21.0
기 타 시 설	-	-	-	-	-	-	-	-	-
<b>피 산 군</b>	<b>124</b>	<b>26</b>	<b>46</b>	<b>52</b>	<b>3,200.7</b>	<b>3,198.4</b>	<b>2.3</b>	<b>-</b>	<b>644.4</b>
저 수 지	26	16	9	1	2,652.5	2,650.2	2.3	-	45.9
양 수 장	20	9	9	2	503.9	503.9	-	-	239.4
양 배 수 장	-	-	-	-	-	-	-	-	-
배 수 장	-	-	-	-	-	-	-	-	-
보	72	-	23	49	-	-	-	-	324.2
집 수 암 거	4	1	3	-	44.3	44.3	-	-	30.0
관 정	2	-	2	-	-	-	-	-	4.9
기 타 시 설	-	-	-	-	-	-	-	-	-
<b>음 성 군</b>	<b>146</b>	<b>20</b>	<b>46</b>	<b>80</b>	<b>4,928.9</b>	<b>4,928.9</b>	<b>-</b>	<b>-</b>	<b>794.4</b>
저 수 지	31	17	8	6	4,720.7	4,720.7	-	-	175.1
양 수 장	31	1	16	14	143.8	143.8	-	-	365.5
양 배 수 장	1	-	1	-	-	-	-	-	-
배 수 장	-	-	-	-	-	-	-	-	-
보	65	2	14	49	64.4	64.4	-	-	172.6
집 수 암 거	3	-	3	-	-	-	-	-	69.2
관 정	15	-	4	11	-	-	-	-	12.0
기 타 시 설	-	-	-	-	-	-	-	-	-

# 답 면 적 현 황(계속)

## by Irrigation Facilities(Cont'd)

Area : ha

답 면 적 Paddy Field Area	수리답율 (%) Percentage of Irrigated Paddy Field	한 발 빈 도 별 관 개 면 적 Irrigated Area by Frequency of Drought						Administrative Division Irrigation Facilities
		계 Total	평 년 Normal Years	3 년 3 Years	5 년 5 Years	7 년 7 Years	10년이상 Over 10 Years	
<b>3,442.0</b>	<b>95.3</b>	<b>3,282.0</b>	<b>425.9</b>	<b>273.7</b>	<b>489.6</b>	<b>239.9</b>	<b>1,852.9</b>	<b>Yeongdong-gun</b>
-	-	1,475.7	227.0	126.3	470.5	117.6	534.3	Reservoir
-	-	937.1	-	-	19.1	95.2	822.8	Pumping Station
-	-	-	-	-	-	-	-	Pumping & Drainage Station
-	-	-	-	-	-	-	-	Drainage Station
-	-	782.6	195.9	137.9	-	27.1	421.7	Weir
-	-	50.6	-	9.5	-	-	41.1	Infiltration Gallery
-	-	36.0	3.0	-	-	-	33.0	Tube Well
-	-	-	-	-	-	-	-	Other Facilities
<b>6,979.0</b>	<b>78.8</b>	<b>5,506.3</b>	<b>971.1</b>	<b>163.5</b>	<b>20.2</b>	<b>63.6</b>	<b>4,287.9</b>	<b>Jincheon-gun</b>
-	-	3,609.8	250.3	4.2	2.4	60.4	3,292.5	Reservoir
-	-	721.7	24.0	-	-	-	697.7	Pumping Station
-	-	-	-	-	-	-	-	Pumping & Drainage Station
-	-	-	-	-	-	-	-	Drainage Station
-	-	264.0	123.9	22.5	5.8	3.2	108.6	Weir
-	-	65.0	17.7	3.8	12.0	-	31.5	Infiltration Gallery
-	-	157.6	-	-	-	-	157.6	Tube Well
-	-	688.2	555.2	133.0	-	-	-	Other Facilities
<b>7,345.0</b>	<b>82.6</b>	<b>6,067.9</b>	<b>1,841.0</b>	<b>1,561.3</b>	<b>302.1</b>	<b>282.3</b>	<b>2,081.2</b>	<b>Goesan-gun</b>
-	-	3,236.0	828.8	1,071.1	33.0	206.1	1,097.0	Reservoir
-	-	723.9	-	10.1	7.0	-	706.8	Pumping Station
-	-	-	-	-	-	-	-	Pumping & Drainage Station
-	-	-	-	-	-	-	-	Drainage Station
-	-	782.7	220.4	152.9	155.5	47.8	206.1	Weir
-	-	225.3	-	19.0	106.6	28.4	71.3	Infiltration Gallery
-	-	308.2	-	308.2	-	-	-	Tube Well
-	-	791.8	791.8	-	-	-	-	Other Facilities
<b>8,075.0</b>	<b>91.1</b>	<b>7,362.5</b>	<b>2,168.0</b>	<b>899.4</b>	<b>914.0</b>	<b>274.6</b>	<b>3,106.5</b>	<b>Eumseong-gun</b>
-	-	5,090.8	712.1	551.2	770.2	262.8	2,794.5	Reservoir
-	-	273.0	-	-	39.2	-	233.8	Pumping Station
-	-	-	-	-	-	-	-	Pumping & Drainage Station
-	-	-	-	-	-	-	-	Drainage Station
-	-	612.9	260.0	162.5	104.6	7.6	78.2	Weir
-	-	86.4	30.8	51.4	-	4.2	-	Infiltration Gallery
-	-	187.2	52.9	134.3	-	-	-	Tube Well
-	-	1,112.2	1,112.2	-	-	-	-	Other Facilities

## 4. 수 리 시 설 별 Paddy Field Area

면적 : 헥타아르

시군 및 시설별	합 계 Total								
	수 원 공 수 No. of Facilities				수 리 답 면 적 Irrigated Paddy Field Area				보조수원공 수해면적 Irrigated by Supple- mentary Facilities
	계 Total	주 Main	보 조 Supple- mentary	부 속 Auxiliary	계 Total	구 역 내 On Project Area	구 역 외 Out of Project Area	기 타 Others	
<b>단 양 군</b>	<b>390</b>	<b>355</b>	<b>33</b>	<b>2</b>	<b>1,046.8</b>	<b>1,033.4</b>	<b>13.4</b>	<b>-</b>	<b>102.7</b>
저 수 지	14	14	-	-	57.6	57.6	-	-	-
양 수 장	4	4	-	-	48.7	48.7	-	-	-
양 배 수 장	-	-	-	-	-	-	-	-	-
배 수 장	-	-	-	-	-	-	-	-	-
보	330	326	2	2	907.5	894.1	13.4	-	3.7
집 수 압 거	6	-	6	-	-	-	-	-	35.4
관 정	36	11	25	-	33.0	33.0	-	-	63.6
기 타 시 설	-	-	-	-	-	-	-	-	-
<b>총 청 남 도</b>	<b>6,227</b>	<b>4,595</b>	<b>889</b>	<b>743</b>	<b>144,313.9</b>	<b>128,831.9</b>	<b>1,294.3</b>	<b>14,187.7</b>	<b>19,053.1</b>
저 수 지	962	913	39	10	91,297.2	90,586.4	911.8	-	654.0
양 수 장	780	348	135	297	16,386.9	16,266.1	120.8	-	13,001.9
양 배 수 장	4	4	-	-	3,403.3	3,399.8	3.5	-	-
배 수 장	108	-	22	86	-	-	-	-	941.3
보	1,651	1,108	280	263	10,499.3	10,272.5	226.8	-	2,901.3
집 수 압 거	516	333	97	86	2,806.4	2,780.4	26.0	-	699.3
관 정	2,206	1,889	316	1	5,733.1	5,727.7	5.4	-	855.3
기 타 시 설	-	-	-	-	14,187.7	-	-	14,187.7	-
<b>천 안 시</b>	<b>609</b>	<b>386</b>	<b>167</b>	<b>56</b>	<b>7,738.8</b>	<b>6,408.1</b>	<b>44.5</b>	<b>1,286.2</b>	<b>2,012.5</b>
저 수 지	79	73	6	-	3,997.6	3,971.3	26.3	-	511.4
양 수 장	50	25	12	13	275.6	275.6	-	-	637.3
양 배 수 장	-	-	-	-	-	-	-	-	-
배 수 장	-	-	-	-	-	-	-	-	-
보	192	122	30	40	1,164.2	1,155.0	9.2	-	455.3
집 수 압 거	63	51	9	3	467.7	458.7	9.0	-	146.7
관 정	225	115	110	-	547.5	547.5	-	-	261.8
기 타 시 설	-	-	-	-	1,286.2	-	-	1,286.2	-
<b>공 주 시</b>	<b>739</b>	<b>585</b>	<b>83</b>	<b>71</b>	<b>8,735.3</b>	<b>7,059.7</b>	<b>-</b>	<b>1,675.6</b>	<b>593.6</b>
저 수 지	94	91	2	1	3,047.0	3,047.0	-	-	21.5
양 수 장	44	16	8	20	796.9	796.9	-	-	126.2
양 배 수 장	-	-	-	-	-	-	-	-	-
배 수 장	12	-	5	7	-	-	-	-	186.9
보	160	108	12	40	1,707.5	1,707.5	-	-	40.0
집 수 압 거	78	52	23	3	586.7	586.7	-	-	131.9
관 정	351	318	33	-	921.6	921.6	-	-	87.1
기 타 시 설	-	-	-	-	1,675.6	-	-	1,675.6	-

# 답 면 적 현 황(계속)

## by Irrigation Facilities(Cont'd)

Area : ha

시 군 관 할 시 설 Facilities Operated by Si and Gun									Administrative Division
수 원 공 수 No. of Facilities				수 리 답 면 적 Irrigated Paddy Field Area				보조수원공 수해면적 Irrigated by Supplementary Facilities	
계 Total	주 Main	보 조 Supplementary	부 속 Auxiliary	계 Total	구 역 내 On Project Area	구 역 외 Out of Project Area	기 타 Others		
<b>388</b>	<b>353</b>	<b>33</b>	<b>2</b>	<b>1,014.1</b>	<b>1,000.7</b>	<b>13.4</b>	-	<b>102.7</b>	<b>Danyang-gun</b>
14	14	-	-	57.6	57.6	-	-	-	Reservoir
2	2	-	-	16.0	16.0	-	-	-	Pumping Station
-	-	-	-	-	-	-	-	-	Pumping & Drainage Station
-	-	-	-	-	-	-	-	-	Drainage Station
330	326	2	2	907.5	894.1	13.4	-	3.7	Weir
6	-	6	-	-	-	-	-	35.4	Infiltration Gallery
36	11	25	-	33.0	33.0	-	-	63.6	Tube Well
-	-	-	-	-	-	-	-	-	Other Facilities
<b>4,909</b>	<b>4,317</b>	<b>457</b>	<b>135</b>	<b>55,094.1</b>	<b>40,498.2</b>	<b>408.2</b>	<b>14,187.7</b>	<b>1,836.6</b>	<b>Chungcheongnam-do</b>
748	741	3	4	19,499.7	19,397.3	102.4	-	24.3	Reservoir
313	271	25	17	4,019.0	3,969.3	49.7	-	327.6	Pumping Station
-	-	-	-	-	-	-	-	-	Pumping & Drainage Station
4	-	2	2	-	-	-	-	120.3	Drainage Station
1,248	1,085	118	45	8,983.4	8,758.7	224.7	-	212.9	Weir
481	331	83	67	2,671.2	2,645.2	26.0	-	511.3	Infiltration Gallery
2,115	1,889	226	-	5,733.1	5,727.7	5.4	-	640.2	Tube Well
-	-	-	-	14,187.7	-	-	14,187.7	-	Other Facilities
<b>536</b>	<b>370</b>	<b>112</b>	<b>54</b>	<b>4,461.7</b>	<b>3,155.8</b>	<b>19.7</b>	<b>1,286.2</b>	<b>426.5</b>	<b>Cheonan-si</b>
58	57	1	-	720.5	719.0	1.5	-	2.8	Reservoir
37	25	-	12	275.6	275.6	-	-	-	Pumping Station
-	-	-	-	-	-	-	-	-	Pumping & Drainage Station
-	-	-	-	-	-	-	-	-	Drainage Station
164	122	3	39	1,164.2	1,155.0	9.2	-	15.2	Weir
63	51	9	3	467.7	458.7	9.0	-	146.7	Infiltration Gallery
214	115	99	-	547.5	547.5	-	-	261.8	Tube Well
-	-	-	-	1,286.2	-	-	1,286.2	-	Other Facilities
<b>610</b>	<b>567</b>	<b>42</b>	<b>1</b>	<b>5,884.6</b>	<b>4,209.0</b>	<b>-</b>	<b>1,675.6</b>	<b>369.3</b>	<b>Gongju-si</b>
82	80	2	-	1,046.5	1,046.5	-	-	21.5	Reservoir
16	12	4	-	216.7	216.7	-	-	76.2	Pumping Station
-	-	-	-	-	-	-	-	-	Pumping & Drainage Station
2	-	1	1	-	-	-	-	115.3	Drainage Station
115	106	9	-	1,559.7	1,559.7	-	-	16.5	Weir
74	51	23	-	464.5	464.5	-	-	131.9	Infiltration Gallery
321	318	3	-	921.6	921.6	-	-	7.9	Tube Well
-	-	-	-	1,675.6	-	-	1,675.6	-	Other Facilities



## 4. 수 리 시 설 별 Paddy Field Area

면적 : 헥타아르

시군 및 시설별	농업기반공사관할시설 Facilities Operated by KARICO								
	수 원 공 수 No. of Facilities				수 리 답 면 적 Irrigated Paddy Field Area				보조수원공 수해면적 Irrigated by Supple- mentary Facilities
	계 Total	주 Main	보 조 Supple- mentary	부 속 Auxiliary	계 Total	구 역 내 On Project Area	구 역 외 Out of Project Area	기 타 Others	
<b>단 양 군</b>	<b>2</b>	<b>2</b>	-	-	<b>32.7</b>	<b>32.7</b>	-	-	-
저 수 지	-	-	-	-	-	-	-	-	-
양 수 장	2	2	-	-	32.7	32.7	-	-	-
양 배 수 장	-	-	-	-	-	-	-	-	-
배 수 장	-	-	-	-	-	-	-	-	-
보	-	-	-	-	-	-	-	-	-
집 수 압 거	-	-	-	-	-	-	-	-	-
관 정	-	-	-	-	-	-	-	-	-
기 타 시 설	-	-	-	-	-	-	-	-	-
<b>충 청 남 도</b>	<b>1,318</b>	<b>278</b>	<b>432</b>	<b>608</b>	<b>89,219.8</b>	<b>88,333.7</b>	<b>886.1</b>	-	<b>17,216.5</b>
저 수 지	214	172	36	6	71,797.5	70,988.1	809.4	-	629.7
양 수 장	467	77	110	280	12,367.9	12,296.8	71.1	-	12,674.3
양 배 수 장	4	4	-	-	3,403.3	3,399.8	3.5	-	-
배 수 장	104	-	20	84	-	-	-	-	821.0
보	403	23	162	218	1,515.9	1,513.8	2.1	-	2,688.4
집 수 압 거	35	2	14	19	135.2	135.2	-	-	188.0
관 정	91	-	90	1	-	-	-	-	215.1
기 타 시 설	-	-	-	-	-	-	-	-	-
<b>천 안 시</b>	<b>73</b>	<b>16</b>	<b>55</b>	<b>2</b>	<b>3,277.1</b>	<b>3,252.3</b>	<b>24.8</b>	-	<b>1,586.0</b>
저 수 지	21	16	5	-	3,277.1	3,252.3	24.8	-	508.6
양 수 장	13	-	12	1	-	-	-	-	637.3
양 배 수 장	-	-	-	-	-	-	-	-	-
배 수 장	-	-	-	-	-	-	-	-	-
보	28	-	27	1	-	-	-	-	440.1
집 수 압 거	-	-	-	-	-	-	-	-	-
관 정	11	-	11	-	-	-	-	-	-
기 타 시 설	-	-	-	-	-	-	-	-	-
<b>공 주 시</b>	<b>129</b>	<b>18</b>	<b>41</b>	<b>70</b>	<b>2,850.7</b>	<b>2,850.7</b>	-	-	<b>224.3</b>
저 수 지	12	11	-	1	2,000.5	2,000.5	-	-	-
양 수 장	28	4	4	20	580.2	580.2	-	-	50.0
양 배 수 장	-	-	-	-	-	-	-	-	-
배 수 장	10	-	4	6	-	-	-	-	71.6
보	45	2	3	40	147.8	147.8	-	-	23.5
집 수 압 거	4	1	-	3	122.2	122.2	-	-	-
관 정	30	-	30	-	-	-	-	-	79.2
기 타 시 설	-	-	-	-	-	-	-	-	-

# 답 면 적 현 황(계속)

## by Irrigation Facilities(Cont'd)

Area : ha

답 면 적 Paddy Field Area	수리답율 (%) Percentage of Irrigated Paddy Field	한 발 빈 도 별 관 개 면 적 Irrigated Area by Frequency of Drought						Administrative Division Irrigation Facilities
		계 Total	평 년 Normal Years	3 년 3 Years	5 년 5 Years	7 년 7 Years	10년이상 Over 10 Years	
<b>1,064.0</b>	<b>98.3</b>	<b>1,046.8</b>	<b>184.4</b>	<b>77.7</b>	<b>135.4</b>	<b>276.3</b>	<b>373.0</b>	<b>Danyang-gun</b>
-	-	57.6	45.2	12.4	-	-	-	Reservoir
-	-	48.7	-	-	-	-	48.7	Pumping Station
-	-	-	-	-	-	-	-	Pumping & Drainage Station
-	-	-	-	-	-	-	-	Drainage Station
-	-	907.5	139.2	50.3	135.4	276.3	306.3	Weir
-	-	-	-	-	-	-	-	Infiltration Gallery
-	-	33.0	-	15.0	-	-	18.0	Tube Well
-	-	-	-	-	-	-	-	Other Facilities
<b>187,268.0</b>	<b>77.0</b>	<b>144,313.9</b>	<b>28,205.2</b>	<b>25,283.5</b>	<b>10,355.0</b>	<b>5,855.3</b>	<b>74,614.9</b>	<b>Chungcheongnam-do</b>
-	-	91,297.2	7,224.9	15,828.3	7,842.2	5,305.4	55,096.4	Reservoir
-	-	16,386.9	1,102.5	1,206.1	1,137.9	313.8	12,626.6	Pumping Station
-	-	3,403.3	-	-	-	56.5	3,346.8	Pumping & Drainage Station
-	-	-	-	-	-	-	-	Drainage Station
-	-	10,499.3	4,014.7	4,562.6	237.6	117.1	1,567.3	Weir
-	-	2,806.4	859.0	1,432.1	12.3	47.1	455.9	Infiltration Gallery
-	-	5,733.1	869.6	2,208.0	1,125.0	8.6	1,521.9	Tube Well
-	-	14,187.7	14,134.5	46.4	-	6.8	-	Other Facilities
<b>9,774.0</b>	<b>79.1</b>	<b>7,738.8</b>	<b>1,679.3</b>	<b>3,474.5</b>	<b>8.0</b>	<b>927.2</b>	<b>1,649.8</b>	<b>Cheonan-si</b>
-	-	3,997.6	158.4	1,937.7	6.0	923.2	972.3	Reservoir
-	-	275.6	-	87.6	-	-	188.0	Pumping Station
-	-	-	-	-	-	-	-	Pumping & Drainage Station
-	-	-	-	-	-	-	-	Drainage Station
-	-	1,164.2	93.7	762.8	-	-	307.7	Weir
-	-	467.7	-	408.4	2.0	4.0	53.3	Infiltration Gallery
-	-	547.5	141.0	278.0	-	-	128.5	Tube Well
-	-	1,286.2	1,286.2	-	-	-	-	Other Facilities
<b>12,006.0</b>	<b>72.7</b>	<b>8,735.3</b>	<b>4,143.5</b>	<b>979.2</b>	<b>296.4</b>	<b>422.4</b>	<b>2,893.8</b>	<b>Gongju-si</b>
-	-	3,047.0	947.8	15.0	-	412.7	1,671.5	Reservoir
-	-	796.9	15.0	37.1	40.1	9.7	695.0	Pumping Station
-	-	-	-	-	-	-	-	Pumping & Drainage Station
-	-	-	-	-	-	-	-	Drainage Station
-	-	1,707.5	840.5	562.4	25.3	-	279.3	Weir
-	-	586.7	308.2	207.5	-	-	71.0	Infiltration Gallery
-	-	921.6	356.4	157.2	231.0	-	177.0	Tube Well
-	-	1,675.6	1,675.6	-	-	-	-	Other Facilities

## 4. 수 리 시 설 별 Paddy Field Area

면적 : 헥타아르

시군 및 시설별	합 계 Total								
	수 원 공 수 No. of Facilities				수 리 답 면 적 Irrigated Paddy Field Area				보조수원공 수혜면적 Irrigated by Supple- mentary Facilities
	계 Total	주 Main	보 조 Supple- mentary	부 속 Auxiliary	계 Total	구 역 내 On Project Area	구 역 외 Out of Project Area	기 타 Others	
<b>보 령 시</b>	<b>380</b>	<b>278</b>	<b>18</b>	<b>84</b>	<b>8,653.8</b>	<b>6,960.9</b>	-	<b>1,692.9</b>	<b>15.0</b>
저 수 지	104	98	6	-	5,692.9	5,692.9	-	-	-
양 수 장	40	7	-	33	117.6	117.6	-	-	-
양 배 수 장	-	-	-	-	-	-	-	-	-
배 수 장	1	-	-	1	-	-	-	-	-
보	89	37	3	49	712.7	712.7	-	-	6.0
집 수 압 거	15	15	-	-	113.7	113.7	-	-	-
관 정	131	121	9	1	324.0	324.0	-	-	9.0
기 타 시 설	-	-	-	-	1,692.9	-	-	1,692.9	-
<b>아 산 시</b>	<b>382</b>	<b>290</b>	<b>60</b>	<b>32</b>	<b>11,966.0</b>	<b>10,852.4</b>	<b>128.6</b>	<b>985.0</b>	<b>2,246.0</b>
저 수 지	49	49	-	-	6,740.2	6,664.9	75.3	-	-
양 수 장	74	26	35	13	2,586.8	2,535.8	51.0	-	1,874.3
양 배 수 장	-	-	-	-	-	-	-	-	-
배 수 장	5	-	5	-	-	-	-	-	197.0
보	63	42	4	17	773.4	771.1	2.3	-	12.2
집 수 압 거	62	50	10	2	511.5	511.5	-	-	119.0
관 정	129	123	6	-	369.1	369.1	-	-	43.5
기 타 시 설	-	-	-	-	985.0	-	-	985.0	-
<b>서 산 시</b>	<b>375</b>	<b>296</b>	<b>7</b>	<b>72</b>	<b>18,834.2</b>	<b>18,771.8</b>	<b>62.4</b>	-	<b>4.0</b>
저 수 지	55	54	-	1	17,735.5	17,678.4	57.1	-	-
양 수 장	34	18	1	15	299.5	299.5	-	-	-
양 배 수 장	-	-	-	-	-	-	-	-	-
배 수 장	-	-	-	-	-	-	-	-	-
보	176	129	-	47	490.2	486.7	3.5	-	-
집 수 압 거	26	15	2	9	63.4	61.6	1.8	-	2.5
관 정	84	80	4	-	245.6	245.6	-	-	1.5
기 타 시 설	-	-	-	-	-	-	-	-	-
<b>논 산 시</b>	<b>589</b>	<b>384</b>	<b>92</b>	<b>113</b>	<b>13,730.6</b>	<b>12,878.9</b>	<b>37.7</b>	<b>814.0</b>	<b>1,252.0</b>
저 수 지	86	64	21	1	6,834.7	6,800.5	34.2	-	91.1
양 수 장	93	14	9	70	1,808.9	1,808.9	-	-	781.8
양 배 수 장	3	3	-	-	3,005.6	3,002.1	3.5	-	-
배 수 장	17	-	-	17	-	-	-	-	-
보	184	109	50	25	711.9	711.9	-	-	349.9
집 수 압 거	5	2	3	-	12.6	12.6	-	-	5.0
관 정	201	192	9	-	542.9	542.9	-	-	24.2
기 타 시 설	-	-	-	-	814.0	-	-	814.0	-

답 면 적 현 황(계속)  
by Irrigation Facilities(Cont'd)

Area ' ha

시 군 관 할 시 설 Facilities Operated by Si and Gun									Administrative Division Irrigation Facilities
수 원 공 수 No. of Facilities				수 리 답 면 적 Irrigated Paddy Field Area				보조수원공 수해면적 Irrigated by Supplementary Facilities	
계 Total	주 Main	보 조 Supplementary	부 속 Auxiliary	계 Total	구 역 내 On Project Area	구 역 외 Out of Project Area	기 타 Others		
<b>257</b>	<b>255</b>	<b>2</b>	-	<b>3,844.2</b>	<b>2,151.3</b>	-	<b>1,692.9</b>	<b>6.0</b>	<b>Boryeong-si</b>
77	77	-	-	969.4	969.4	-	-	-	Reservoir
6	6	-	-	72.1	72.1	-	-	-	Pumping Station
-	-	-	-	-	-	-	-	-	Pumping & Drainage Station
-	-	-	-	-	-	-	-	-	Drainage Station
38	36	2	-	672.1	672.1	-	-	6.0	Weir
15	15	-	-	113.7	113.7	-	-	-	Infiltration Gallery
121	121	-	-	324.0	324.0	-	-	-	Tube Well
-	-	-	-	1,692.9	-	-	1,692.9	-	Other Facilities
<b>274</b>	<b>266</b>	<b>6</b>	<b>2</b>	<b>3,261.4</b>	<b>2,276.2</b>	<b>0.2</b>	<b>985.0</b>	<b>64.2</b>	<b>Asan-si</b>
31	31	-	-	482.4	482.4	-	-	-	Reservoir
22	21	1	-	493.0	493.0	-	-	47.0	Pumping Station
-	-	-	-	-	-	-	-	-	Pumping & Drainage Station
-	-	-	-	-	-	-	-	-	Drainage Station
45	41	4	-	420.4	420.2	0.2	-	12.2	Weir
53	50	1	2	511.5	511.5	-	-	5.0	Infiltration Gallery
123	123	-	-	369.1	369.1	-	-	-	Tube Well
-	-	-	-	985.0	-	-	985.0	-	Other Facilities
<b>299</b>	<b>281</b>	<b>3</b>	<b>15</b>	<b>11,954.4</b>	<b>11,949.1</b>	<b>5.3</b>	-	<b>4.0</b>	<b>Seosan-si</b>
39	39	-	-	10,855.7	10,855.7	-	-	-	Reservoir
18	18	-	-	299.5	299.5	-	-	-	Pumping Station
-	-	-	-	-	-	-	-	-	Pumping & Drainage Station
-	-	-	-	-	-	-	-	-	Drainage Station
135	129	-	6	490.2	486.7	3.5	-	-	Weir
26	15	2	9	63.4	61.6	1.8	-	2.5	Infiltration Gallery
81	80	1	-	245.6	245.6	-	-	1.5	Tube Well
-	-	-	-	-	-	-	-	-	Other Facilities
<b>391</b>	<b>370</b>	<b>21</b>	-	<b>2,815.1</b>	<b>2,001.1</b>	-	<b>814.0</b>	<b>45.9</b>	<b>Nonsan-si</b>
56	56	-	-	636.5	636.5	-	-	-	Reservoir
12	12	-	-	133.3	133.3	-	-	-	Pumping Station
-	-	-	-	-	-	-	-	-	Pumping & Drainage Station
-	-	-	-	-	-	-	-	-	Drainage Station
128	108	20	-	675.8	675.8	-	-	40.9	Weir
3	2	1	-	12.6	12.6	-	-	5.0	Infiltration Gallery
192	192	-	-	542.9	542.9	-	-	-	Tube Well
-	-	-	-	814.0	-	-	814.0	-	Other Facilities

## 4. 수 리 시 설 별 Paddy Field Area

면적 : 헥타아르

시군 및 시설별	농업기반공사관할시설 Facilities Operated by KARICO								
	수 원 공 수 No. of Facilities				수 리 답 면 적 Irrigated Paddy Field Area				보조수원공 수혜면적 Irrigated by Supple- mentary Facilities
	계 Total	주 Main	보 조 Supple- mentary	부 속 Auxiliary	계 Total	구 역 내 On Project Area	구 역 외 Out of Project Area	기 타 Others	
<b>보령시</b>	<b>123</b>	<b>23</b>	<b>16</b>	<b>84</b>	<b>4,809.6</b>	<b>4,809.6</b>	-	-	<b>9.0</b>
저수지	27	21	6	-	4,723.5	4,723.5	-	-	-
양수장	34	1	-	33	45.5	45.5	-	-	-
양배수장	-	-	-	-	-	-	-	-	-
배수장	1	-	-	1	-	-	-	-	-
보	51	1	1	49	40.6	40.6	-	-	-
집수암거	-	-	-	-	-	-	-	-	-
관정	10	-	9	1	-	-	-	-	9.0
기타시설	-	-	-	-	-	-	-	-	-
<b>아산시</b>	<b>108</b>	<b>24</b>	<b>54</b>	<b>30</b>	<b>8,704.6</b>	<b>8,576.2</b>	<b>128.4</b>	-	<b>2,181.8</b>
저수지	18	18	-	-	6,257.8	6,182.5	75.3	-	-
양수장	52	5	34	13	2,093.8	2,042.8	51.0	-	1,827.3
양배수장	-	-	-	-	-	-	-	-	-
배수장	5	-	5	-	-	-	-	-	197.0
보	18	1	-	17	353.0	350.9	2.1	-	-
집수암거	9	-	9	-	-	-	-	-	114.0
관정	6	-	6	-	-	-	-	-	43.5
기타시설	-	-	-	-	-	-	-	-	-
<b>서산시</b>	<b>76</b>	<b>15</b>	<b>4</b>	<b>57</b>	<b>6,879.8</b>	<b>6,822.7</b>	<b>57.1</b>	-	-
저수지	16	15	-	1	6,879.8	6,822.7	57.1	-	-
양수장	16	-	1	15	-	-	-	-	-
양배수장	-	-	-	-	-	-	-	-	-
배수장	-	-	-	-	-	-	-	-	-
보	41	-	-	41	-	-	-	-	-
집수암거	-	-	-	-	-	-	-	-	-
관정	3	-	3	-	-	-	-	-	-
기타시설	-	-	-	-	-	-	-	-	-
<b>논산시</b>	<b>198</b>	<b>14</b>	<b>71</b>	<b>113</b>	<b>10,915.5</b>	<b>10,877.8</b>	<b>37.7</b>	-	<b>1,206.1</b>
저수지	30	8	21	1	6,198.2	6,164.0	34.2	-	91.1
양수장	81	2	9	70	1,675.6	1,675.6	-	-	781.8
양배수장	3	3	-	-	3,005.6	3,002.1	3.5	-	-
배수장	17	-	-	17	-	-	-	-	-
보	56	1	30	25	36.1	36.1	-	-	309.0
집수암거	2	-	2	-	-	-	-	-	-
관정	9	-	9	-	-	-	-	-	24.2
기타시설	-	-	-	-	-	-	-	-	-

답 면 적 현 황(계속)  
by Irrigation Facilities(Cont'd)

Area : ha

답 면 적 Paddy Field Area	수리답율 (%) Percentage of Irrigated Paddy Field	한 발 빈 도 별 관 개 면 적 Irrigated Area by Frequency of Drought						Administrative Division Irrigation Facilities
		계 Total	평 년 Normal Years	3 년 3 Years	5 년 5 Years	7 년 7 Years	10년이상 Over 10 Years	
<b>10,567.0</b>	<b>81.8</b>	<b>8,653.8</b>	<b>3,337.6</b>	<b>663.8</b>	<b>584.5</b>	<b>134.7</b>	<b>3,933.2</b>	<b>Boryeong-si</b>
-	-	5,692.9	864.6	537.1	256.5	134.7	3,900.0	Reservoir
-	-	117.6	45.5	57.1	15.0	-	-	Pumping Station
-	-	-	-	-	-	-	-	Pumping & Drainage Station
-	-	-	-	-	-	-	-	Drainage Station
-	-	712.7	659.4	40.6	-	-	12.7	Weir
-	-	113.7	75.2	20.0	-	-	18.5	Infiltration Gallery
-	-	324.0	-	9.0	313.0	-	2.0	Tube Well
-	-	1,692.9	1,692.9	-	-	-	-	Other Facilities
<b>13,535.0</b>	<b>88.4</b>	<b>11,966.0</b>	<b>1,506.7</b>	<b>3,087.6</b>	<b>2,978.5</b>	<b>1,586.9</b>	<b>2,806.3</b>	<b>Asan-si</b>
-	-	6,740.2	405.9	1,813.3	2,778.3	1,558.8	183.9	Reservoir
-	-	2,586.8	-	185.1	173.1	-	2,228.6	Pumping Station
-	-	-	-	-	-	-	-	Pumping & Drainage Station
-	-	-	-	-	-	-	-	Drainage Station
-	-	773.4	40.8	644.4	27.1	18.3	42.8	Weir
-	-	511.5	-	431.0	-	9.8	70.7	Infiltration Gallery
-	-	369.1	75.0	13.8	-	-	280.3	Tube Well
-	-	985.0	985.0	-	-	-	-	Other Facilities
<b>22,074.0</b>	<b>85.3</b>	<b>18,834.2</b>	<b>1,093.6</b>	<b>623.9</b>	<b>2,729.5</b>	<b>2.7</b>	<b>14,384.5</b>	<b>Seosan-si</b>
-	-	17,735.5	767.3	214.9	2,594.7	2.7	14,155.9	Reservoir
-	-	299.5	31.3	87.6	28.3	-	152.3	Pumping Station
-	-	-	-	-	-	-	-	Pumping & Drainage Station
-	-	-	-	-	-	-	-	Drainage Station
-	-	490.2	251.3	84.1	97.5	-	57.3	Weir
-	-	63.4	43.7	9.7	-	-	10.0	Infiltration Gallery
-	-	245.6	-	227.6	9.0	-	9.0	Tube Well
-	-	-	-	-	-	-	-	Other Facilities
<b>16,159.0</b>	<b>84.9</b>	<b>13,730.6</b>	<b>2,123.4</b>	<b>752.1</b>	<b>6.1</b>	<b>286.3</b>	<b>10,562.7</b>	<b>Nonsan-si</b>
-	-	6,834.7	532.1	600.3	6.1	223.0	5,473.2	Reservoir
-	-	1,808.9	114.6	-	-	-	1,694.3	Pumping Station
-	-	3,005.6	-	-	-	56.5	2,949.1	Pumping & Drainage Station
-	-	-	-	-	-	-	-	Drainage Station
-	-	711.9	563.3	79.8	-	0.3	68.5	Weir
-	-	12.6	6.6	-	-	-	6.0	Infiltration Gallery
-	-	542.9	92.8	72.0	-	6.5	371.6	Tube Well
-	-	814.0	814.0	-	-	-	-	Other Facilities

## 4. 수 리 시 설 별 Paddy Field Area

면적 : 헥타아르

시군 및 시설별	합 계 Total								
	수 원 공 수 No. of Facilities				수 리 답 면 적 Irrigated Paddy Field Area				보조수원공 수해면적 Irrigated by Supple- mentary Facilities
	계 Total	주 Main	보 조 Supple- mentary	부 속 Auxiliary	계 Total	구 역 내 On Project Area	구 역 외 Out of Project Area	기 타 Others	
<b>금 산 군</b>	<b>520</b>	<b>420</b>	<b>86</b>	<b>14</b>	<b>4,649.2</b>	<b>3,326.6</b>	<b>11.5</b>	<b>1,311.1</b>	<b>765.9</b>
저 수 지	90	89	1	-	1,208.2	1,207.0	1.2	-	30.0
양 수 장	39	30	6	3	518.0	517.2	0.8	-	89.3
양 배 수 장	-	-	-	-	-	-	-	-	-
배 수 장	-	-	-	-	-	-	-	-	-
보	205	158	47	-	1,067.4	1,067.4	-	-	537.4
집 수 압 거	46	23	12	11	185.5	177.4	8.1	-	46.3
관 정	140	120	20	-	359.0	357.6	1.4	-	62.9
기 타 시 설	-	-	-	-	1,311.1	-	-	1,311.1	-
<b>연 기 군</b>	<b>356</b>	<b>281</b>	<b>68</b>	<b>7</b>	<b>4,029.5</b>	<b>3,719.7</b>	<b>58.4</b>	<b>251.4</b>	<b>739.0</b>
저 수 지	30	30	-	-	760.3	760.3	-	-	-
양 수 장	23	15	1	7	1,549.7	1,549.7	-	-	17.5
양 배 수 장	-	-	-	-	-	-	-	-	-
배 수 장	6	-	6	-	-	-	-	-	315.4
보	71	66	5	-	891.2	832.8	58.4	-	211.8
집 수 압 거	25	21	4	-	212.5	212.5	-	-	14.3
관 정	201	149	52	-	364.4	364.4	-	-	180.0
기 타 시 설	-	-	-	-	251.4	-	-	251.4	-
<b>부 여 군</b>	<b>561</b>	<b>388</b>	<b>103</b>	<b>70</b>	<b>10,854.3</b>	<b>10,789.6</b>	<b>64.7</b>	<b>-</b>	<b>207.3</b>
저 수 지	110	110	-	-	3,953.4	3,923.5	29.9	-	-
양 수 장	92	62	6	24	5,360.7	5,325.9	34.8	-	-
양 배 수 장	1	1	-	-	397.7	397.7	-	-	-
배 수 장	37	-	1	36	-	-	-	-	5.0
보	118	67	41	10	446.5	446.5	-	-	18.9
집 수 압 거	58	48	10	-	263.4	263.4	-	-	80.3
관 정	145	100	45	-	432.6	432.6	-	-	103.1
기 타 시 설	-	-	-	-	-	-	-	-	-
<b>서 천 군</b>	<b>106</b>	<b>70</b>	<b>1</b>	<b>35</b>	<b>7,716.6</b>	<b>7,628.4</b>	<b>53.4</b>	<b>34.8</b>	<b>10.0</b>
저 수 지	20	20	-	-	7,509.8	7,456.4	53.4	-	-
양 수 장	21	1	-	20	5.0	5.0	-	-	-
양 배 수 장	-	-	-	-	-	-	-	-	-
배 수 장	1	-	-	1	-	-	-	-	-
보	18	4	-	14	32.0	32.0	-	-	-
집 수 압 거	1	-	1	-	-	-	-	-	10.0
관 정	45	45	-	-	135.0	135.0	-	-	-
기 타 시 설	-	-	-	-	34.8	-	-	34.8	-

답 면 적 현 황(계속)  
by Irrigation Facilities(Cont'd)

Area : ha

시 군 관 할 시 설 Facilities Operated by Si and Gun										Administrative Division Irrigation Facilities
수 원 공 수 No. of Facilities				수 리 담 면 적 Irrigated Paddy Field Area				보 조 수 원 공 수 해 면 적 Irrigated by Supplementary Facilities		
계 Total	주 Main	보 조 Supplementary	부 속 Auxiliary	계 Total	구 역 내 On Project Area	구 역 외 Out of Project Area	기 타 Others			
<b>449</b>	<b>410</b>	<b>39</b>	<b>-</b>	<b>4,192.6</b>	<b>2,870.0</b>	<b>11.5</b>	<b>1,311.1</b>	<b>179.0</b>	<b>Geumsan-gun</b>	
83	83	-	-	815.6	814.4	1.2	-	-	Reservoir	
34	28	6	-	454.0	453.2	0.8	-	89.3	Pumping Station	
-	-	-	-	-	-	-	-	-	Pumping & Drainage Station	
-	-	-	-	-	-	-	-	-	Drainage Station	
164	156	8	-	1,067.4	1,067.4	-	-	10.7	Weir	
35	23	12	-	185.5	177.4	8.1	-	46.3	Infiltration Gallery	
133	120	13	-	359.0	357.6	1.4	-	32.7	Tube Well	
-	-	-	-	1,311.1	-	-	1,311.1	-	Other Facilities	
<b>328</b>	<b>272</b>	<b>56</b>	<b>-</b>	<b>2,067.5</b>	<b>1,757.7</b>	<b>58.4</b>	<b>251.4</b>	<b>213.6</b>	<b>Yeongi-gun</b>	
29	29	-	-	282.4	282.4	-	-	-	Reservoir	
8	7	1	-	65.6	65.6	-	-	17.5	Pumping Station	
-	-	-	-	-	-	-	-	-	Pumping & Drainage Station	
-	-	-	-	-	-	-	-	-	Drainage Station	
68	66	2	-	891.2	832.8	58.4	-	8.8	Weir	
25	21	4	-	212.5	212.5	-	-	14.3	Infiltration Gallery	
198	149	49	-	364.4	364.4	-	-	173.0	Tube Well	
-	-	-	-	251.4	-	-	251.4	-	Other Facilities	
<b>449</b>	<b>357</b>	<b>91</b>	<b>1</b>	<b>2,469.5</b>	<b>2,452.5</b>	<b>17.0</b>	<b>-</b>	<b>157.3</b>	<b>Buyeo-gun</b>	
102	102	-	-	794.5	792.2	2.3	-	-	Reservoir	
41	41	-	-	566.7	552.0	14.7	-	-	Pumping Station	
-	-	-	-	-	-	-	-	-	Pumping & Drainage Station	
2	-	1	1	-	-	-	-	5.0	Drainage Station	
106	66	40	-	412.3	412.3	-	-	18.9	Weir	
57	48	9	-	263.4	263.4	-	-	30.3	Infiltration Gallery	
141	100	41	-	432.6	432.6	-	-	103.1	Tube Well	
-	-	-	-	-	-	-	-	-	Other Facilities	
<b>64</b>	<b>63</b>	<b>1</b>	<b>-</b>	<b>430.6</b>	<b>395.8</b>	<b>-</b>	<b>34.8</b>	<b>10.0</b>	<b>Seocheon-gun</b>	
13	13	-	-	223.8	223.8	-	-	-	Reservoir	
1	1	-	-	5.0	5.0	-	-	-	Pumping Station	
-	-	-	-	-	-	-	-	-	Pumping & Drainage Station	
-	-	-	-	-	-	-	-	-	Drainage Station	
4	4	-	-	32.0	32.0	-	-	-	Weir	
1	-	1	-	-	-	-	-	10.0	Infiltration Gallery	
45	45	-	-	135.0	135.0	-	-	-	Tube Well	
-	-	-	-	34.8	-	-	34.8	-	Other Facilities	



## 4. 수 리 시 설 별 Paddy Field Area

면적 : 헥타아르

시군 및 시설별	농업기반공사관할시설 Facilities Operated by KARICO								
	수 원 공 수 No. of Facilities				수 리 답 면 적 Irrigated Paddy Field Area				보조수원공 수해면적 Irrigated by Supple- mentary Facilities
	계 Total	주 Main	보 조 Supple- mentary	부 속 Auxiliary	계 Total	구 역 내 On Project Area	구 역 외 Out of Project Area	기 타 Others	
<b>금 산 군</b>	<b>71</b>	<b>10</b>	<b>47</b>	<b>14</b>	<b>456.6</b>	<b>456.6</b>	-	-	<b>586.9</b>
저 수 지	7	6	1	-	392.6	392.6	-	-	30.0
양 수 장	5	2	-	3	64.0	64.0	-	-	-
양 배 수 장	-	-	-	-	-	-	-	-	-
배 수 장	-	-	-	-	-	-	-	-	-
보	41	2	39	-	-	-	-	-	526.7
집 수 압 거	11	-	-	11	-	-	-	-	-
관 정	7	-	7	-	-	-	-	-	30.2
기 타 시 설	-	-	-	-	-	-	-	-	-
<b>연 기 군</b>	<b>28</b>	<b>9</b>	<b>12</b>	<b>7</b>	<b>1,962.0</b>	<b>1,962.0</b>	-	-	<b>525.4</b>
저 수 지	1	1	-	-	477.9	477.9	-	-	-
양 수 장	15	8	-	7	1,484.1	1,484.1	-	-	-
양 배 수 장	-	-	-	-	-	-	-	-	-
배 수 장	6	-	6	-	-	-	-	-	315.4
보	3	-	3	-	-	-	-	-	203.0
집 수 압 거	-	-	-	-	-	-	-	-	-
관 정	3	-	3	-	-	-	-	-	7.0
기 타 시 설	-	-	-	-	-	-	-	-	-
<b>부 여 군</b>	<b>112</b>	<b>31</b>	<b>12</b>	<b>69</b>	<b>8,384.8</b>	<b>8,337.1</b>	<b>47.7</b>	-	<b>50.0</b>
저 수 지	8	8	-	-	3,158.9	3,131.3	27.6	-	-
양 수 장	51	21	6	24	4,794.0	4,773.9	20.1	-	-
양 배 수 장	1	1	-	-	397.7	397.7	-	-	-
배 수 장	35	-	-	35	-	-	-	-	-
보	12	1	1	10	34.2	34.2	-	-	-
집 수 압 거	1	-	1	-	-	-	-	-	50.0
관 정	4	-	4	-	-	-	-	-	-
기 타 시 설	-	-	-	-	-	-	-	-	-
<b>서 천 군</b>	<b>42</b>	<b>7</b>	-	<b>35</b>	<b>7,286.0</b>	<b>7,232.6</b>	<b>53.4</b>	-	-
저 수 지	7	7	-	-	7,286.0	7,232.6	53.4	-	-
양 수 장	20	-	-	20	-	-	-	-	-
양 배 수 장	-	-	-	-	-	-	-	-	-
배 수 장	1	-	-	1	-	-	-	-	-
보	14	-	-	14	-	-	-	-	-
집 수 압 거	-	-	-	-	-	-	-	-	-
관 정	-	-	-	-	-	-	-	-	-
기 타 시 설	-	-	-	-	-	-	-	-	-

## 답 면 적 현 황(계속)

### by Irrigation Facilities(Cont'd)

Area : ha

답 면 적 Paddy Field Area	수리답율 (%) Percentage of Irrigated Paddy Field	한 발 빈 도 별 관 개 면 적 Irrigated Area by Frequency of Drought						Administrative Division Irrigation Facilities
		계 Total	평 년 Normal Years	3 년 3 Years	5 년 5 Years	7 년 7 Years	10년이상 Over 10 Years	
<b>5,003.0</b>	<b>92.9</b>	<b>4,649.2</b>	<b>2,429.8</b>	<b>345.3</b>	<b>573.4</b>	<b>170.1</b>	<b>1,130.6</b>	<b>Geumsan-gun</b>
-	-	1,208.2	668.9	43.6	132.0	75.9	287.8	Reservoir
-	-	518.0	6.0	25.0	7.4	3.0	476.6	Pumping Station
-	-	-	-	-	-	-	-	Pumping & Drainage Station
-	-	-	-	-	-	-	-	Drainage Station
-	-	1,067.4	353.2	265.8	67.7	71.9	308.8	Weir
-	-	185.5	89.0	9.5	10.3	19.3	57.4	Infiltration Gallery
-	-	359.0	1.6	1.4	356.0	-	-	Tube Well
-	-	1,311.1	1,311.1	-	-	-	-	Other Facilities
<b>5,805.0</b>	<b>69.4</b>	<b>4,029.5</b>	<b>819.0</b>	<b>806.3</b>	-	<b>33.4</b>	<b>2,370.8</b>	<b>Yeongi-gun</b>
-	-	760.3	273.2	-	-	-	487.1	Reservoir
-	-	1,549.7	-	9.9	-	-	1,539.8	Pumping Station
-	-	-	-	-	-	-	-	Pumping & Drainage Station
-	-	-	-	-	-	-	-	Drainage Station
-	-	891.2	201.4	361.6	-	26.6	301.6	Weir
-	-	212.5	65.0	109.3	-	-	38.2	Infiltration Gallery
-	-	364.4	81.2	279.1	-	-	4.1	Tube Well
-	-	251.4	198.2	46.4	-	6.8	-	Other Facilities
<b>15,097.0</b>	<b>71.8</b>	<b>10,854.3</b>	<b>1,507.5</b>	<b>756.8</b>	<b>1,202.7</b>	<b>944.2</b>	<b>6,443.1</b>	<b>Buyeo-gun</b>
-	-	3,953.4	804.0	487.0	815.7	679.1	1,167.6	Reservoir
-	-	5,360.7	156.8	73.0	387.0	251.1	4,492.8	Pumping Station
-	-	397.7	-	-	-	-	397.7	Pumping & Drainage Station
-	-	-	-	-	-	-	-	Drainage Station
-	-	446.5	404.0	36.0	-	-	6.5	Weir
-	-	263.4	142.7	25.4	-	14.0	81.3	Infiltration Gallery
-	-	432.6	-	135.4	-	-	297.2	Tube Well
-	-	-	-	-	-	-	-	Other Facilities
<b>11,590.0</b>	<b>66.5</b>	<b>7,716.6</b>	<b>265.8</b>	<b>6,222.8</b>	-	-	<b>1,228.0</b>	<b>Seocheon-gun</b>
-	-	7,509.8	213.0	6,162.8	-	-	1,134.0	Reservoir
-	-	5.0	-	-	-	-	5.0	Pumping Station
-	-	-	-	-	-	-	-	Pumping & Drainage Station
-	-	-	-	-	-	-	-	Drainage Station
-	-	32.0	15.0	-	-	-	17.0	Weir
-	-	-	-	-	-	-	-	Infiltration Gallery
-	-	135.0	3.0	60.0	-	-	72.0	Tube Well
-	-	34.8	34.8	-	-	-	-	Other Facilities

## 4. 수 리 시 설 별 Paddy Field Area

면적 : 헥타아르

시군 및 시설별	합 계 Total								
	수 원 공 수 No. of Facilities				수 리 답 면 적 Irrigated Paddy Field Area				보조수원공 수혜면적 Irrigated by Supple- mentary Facilities
	계 Total	주 Main	보 조 Supple- mentary	부 속 Auxiliary	계 Total	구 역 내 On Project Area	구 역 외 Out of Project Area	기 타 Others	
<b>청 양 군</b>	<b>561</b>	<b>420</b>	<b>108</b>	<b>33</b>	<b>5,810.7</b>	<b>5,558.3</b>	<b>6.1</b>	<b>246.3</b>	<b>1,195.0</b>
저 수 지	84	84	-	-	2,305.4	2,299.3	6.1	-	-
양 수 장	70	41	19	10	1,396.9	1,396.9	-	-	390.1
양 배 수 장	-	-	-	-	-	-	-	-	-
배 수 장	6	-	5	1	-	-	-	-	237.0
보	185	127	41	17	1,242.9	1,242.9	-	-	368.4
집 수 압 거	51	23	23	5	233.6	233.6	-	-	143.3
관 정	165	145	20	-	385.6	385.6	-	-	56.2
기 타 시 설	-	-	-	-	246.3	-	-	246.3	-
<b>홍 성 군</b>	<b>406</b>	<b>353</b>	<b>26</b>	<b>27</b>	<b>5,896.0</b>	<b>4,332.1</b>	<b>86.9</b>	<b>1,477.0</b>	<b>730.3</b>
저 수 지	44	44	-	-	3,125.4	3,096.0	29.4	-	-
양 수 장	47	37	4	6	496.7	474.6	22.1	-	552.0
양 배 수 장	-	-	-	-	-	-	-	-	-
배 수 장	2	-	-	2	-	-	-	-	-
보	60	46	14	-	175.9	145.1	30.8	-	152.3
집 수 압 거	34	15	-	19	61.3	56.7	4.6	-	-
관 정	219	211	8	-	559.7	559.7	-	-	26.0
기 타 시 설	-	-	-	-	1,477.0	-	-	1,477.0	-
<b>예 산 군</b>	<b>315</b>	<b>196</b>	<b>52</b>	<b>67</b>	<b>12,358.5</b>	<b>10,210.1</b>	<b>292.7</b>	<b>1,855.7</b>	<b>2,289.2</b>
저 수 지	30	30	-	-	8,953.3	8,776.6	176.7	-	-
양 수 장	79	40	20	19	643.7	631.6	12.1	-	1,540.1
양 배 수 장	-	-	-	-	-	-	-	-	-
배 수 장	17	-	-	17	-	-	-	-	-
보	77	44	32	1	618.2	518.3	99.9	-	749.1
집 수 압 거	34	4	-	30	32.5	32.5	-	-	-
관 정	78	78	-	-	255.1	251.1	4.0	-	-
기 타 시 설	-	-	-	-	1,855.7	-	-	1,855.7	-
<b>태 안 군</b>	<b>155</b>	<b>134</b>	<b>1</b>	<b>20</b>	<b>3,450.9</b>	<b>2,338.6</b>	<b>113.6</b>	<b>998.7</b>	<b>18.0</b>
저 수 지	45	38	-	7	1,659.0	1,570.6	88.4	-	-
양 수 장	23	15	1	7	525.9	525.9	-	-	18.0
양 배 수 장	-	-	-	-	-	-	-	-	-
배 수 장	1	-	-	1	-	-	-	-	-
보	39	38	-	1	122.0	99.3	22.7	-	-
집 수 압 거	13	9	-	4	46.3	43.8	2.5	-	-
관 정	34	34	-	-	99.0	99.0	-	-	-
기 타 시 설	-	-	-	-	998.7	-	-	998.7	-

# 답 면 적 현 황(계속)

by Irrigation Facilities(Cont'd)

Area : ha

시 군 관 할 시 설 Facilities Operated by Si and Gun									
수 원 공 수 No. of Facilities				수 리 답 면 적 Irrigated Paddy Field Area				보조수원공 수혜면적 Irrigated by Supplementary Facilities	Administrative Division Irrigation Facilities
계 Total	주 Main	보 조 Supplementary	부 속 Auxiliary	계 Total	구 역 내 On Project Area	구 역 외 Out of Project Area	기 타 Others		
<b>442</b>	<b>375</b>	<b>64</b>	<b>3</b>	<b>2,812.7</b>	<b>2,566.4</b>	-	<b>246.3</b>	<b>291.8</b>	<b>Cheongyang-gun</b>
64	64	-	-	791.7	791.7	-	-	-	Reservoir
34	25	6	3	393.2	393.2	-	-	72.1	Pumping Station
-	-	-	-	-	-	-	-	-	Pumping & Drainage Station
-	-	-	-	-	-	-	-	-	Drainage Station
140	119	21	-	775.3	775.3	-	-	50.2	Weir
43	22	21	-	220.6	220.6	-	-	119.3	Infiltration Gallery
161	145	16	-	385.6	385.6	-	-	50.2	Tube Well
-	-	-	-	246.3	-	-	246.3	-	Other Facilities
<b>367</b>	<b>338</b>	<b>10</b>	<b>19</b>	<b>3,037.3</b>	<b>1,493.5</b>	<b>66.8</b>	<b>1,477.0</b>	<b>43.5</b>	<b>Hongseong-gun</b>
36	36	-	-	419.1	409.8	9.3	-	-	Reservoir
30	30	-	-	346.5	324.4	22.1	-	-	Pumping Station
-	-	-	-	-	-	-	-	-	Pumping & Drainage Station
-	-	-	-	-	-	-	-	-	Drainage Station
52	46	6	-	173.7	142.9	30.8	-	33.5	Weir
34	15	-	19	61.3	56.7	4.6	-	-	Infiltration Gallery
215	211	4	-	559.7	559.7	-	-	10.0	Tube Well
-	-	-	-	1,477.0	-	-	1,477.0	-	Other Facilities
<b>209</b>	<b>172</b>	<b>6</b>	<b>31</b>	<b>3,376.1</b>	<b>1,399.4</b>	<b>121.0</b>	<b>1,855.7</b>	-	<b>Yesan-gun</b>
18	18	-	-	315.8	310.8	5.0	-	-	Reservoir
35	31	3	1	407.2	395.1	12.1	-	-	Pumping Station
-	-	-	-	-	-	-	-	-	Pumping & Drainage Station
-	-	-	-	-	-	-	-	-	Drainage Station
44	41	3	-	509.8	409.9	99.9	-	-	Weir
34	4	-	30	32.5	32.5	-	-	-	Infiltration Gallery
78	78	-	-	255.1	251.1	4.0	-	-	Tube Well
-	-	-	-	1,855.7	-	-	1,855.7	-	Other Facilities
<b>130</b>	<b>120</b>	<b>1</b>	<b>9</b>	<b>2,247.6</b>	<b>1,140.6</b>	<b>108.3</b>	<b>998.7</b>	<b>18.0</b>	<b>Taeon-gun</b>
30	26	-	4	696.0	612.9	83.1	-	-	Reservoir
15	13	1	1	285.6	285.6	-	-	18.0	Pumping Station
-	-	-	-	-	-	-	-	-	Pumping & Drainage Station
-	-	-	-	-	-	-	-	-	Drainage Station
38	38	-	-	122.0	99.3	22.7	-	-	Weir
13	9	-	4	46.3	43.8	2.5	-	-	Infiltration Gallery
34	34	-	-	99.0	99.0	-	-	-	Tube Well
-	-	-	-	998.7	-	-	998.7	-	Other Facilities

## 4. 수 리 시 설 별 Paddy Field Area

면적 : 헥타아르

시군 및 시설별	농업기반공사관할시설 Facilities Operated by KARICO								
	수 원 공 수 No. of Facilities				수 리 답 면 적 Irrigated Paddy Field Area				보조수원공 수혜면적 Irrigated by Supple- mentary Facilities
	계 Total	주 Main	보 조 Supple- mentary	부 속 Auxiliary	계 Total	구역내 On Project Area	구역외 Out of Project Area	기 타 Others	
<b>청 양 군</b>	<b>119</b>	<b>45</b>	<b>44</b>	<b>30</b>	<b>2,998.0</b>	<b>2,991.9</b>	<b>6.1</b>	-	<b>903.2</b>
저 수 지	20	20	-	-	1,513.7	1,507.6	6.1	-	-
양 수 장	36	16	13	7	1,003.7	1,003.7	-	-	318.0
양 배 수 장	-	-	-	-	-	-	-	-	-
배 수 장	6	-	5	1	-	-	-	-	237.0
보	45	8	20	17	467.6	467.6	-	-	318.2
집 수 압 거	8	1	2	5	13.0	13.0	-	-	24.0
관 정	4	-	4	-	-	-	-	-	6.0
기 타 시 설	-	-	-	-	-	-	-	-	-
<b>홍 성 군</b>	<b>39</b>	<b>15</b>	<b>16</b>	<b>8</b>	<b>2,858.7</b>	<b>2,838.6</b>	<b>20.1</b>	-	<b>686.8</b>
저 수 지	8	8	-	-	2,706.3	2,686.2	20.1	-	-
양 수 장	17	7	4	6	150.2	150.2	-	-	552.0
양 배 수 장	-	-	-	-	-	-	-	-	-
배 수 장	2	-	-	2	-	-	-	-	-
보	8	-	8	-	2.2	2.2	-	-	118.8
집 수 압 거	-	-	-	-	-	-	-	-	-
관 정	4	-	4	-	-	-	-	-	16.0
기 타 시 설	-	-	-	-	-	-	-	-	-
<b>예 산 군</b>	<b>106</b>	<b>24</b>	<b>46</b>	<b>36</b>	<b>8,982.4</b>	<b>8,810.7</b>	<b>171.7</b>	-	<b>2,289.2</b>
저 수 지	12	12	-	-	8,637.5	8,465.8	171.7	-	-
양 수 장	44	9	17	18	236.5	236.5	-	-	1,540.1
양 배 수 장	-	-	-	-	-	-	-	-	-
배 수 장	17	-	-	17	-	-	-	-	-
보	33	3	29	1	108.4	108.4	-	-	749.1
집 수 압 거	-	-	-	-	-	-	-	-	-
관 정	-	-	-	-	-	-	-	-	-
기 타 시 설	-	-	-	-	-	-	-	-	-
<b>태 안 군</b>	<b>25</b>	<b>14</b>	-	<b>11</b>	<b>1,203.3</b>	<b>1,198.0</b>	<b>5.3</b>	-	-
저 수 지	15	12	-	3	963.0	957.7	5.3	-	-
양 수 장	8	2	-	6	240.3	240.3	-	-	-
양 배 수 장	-	-	-	-	-	-	-	-	-
배 수 장	1	-	-	1	-	-	-	-	-
보	1	-	-	1	-	-	-	-	-
집 수 압 거	-	-	-	-	-	-	-	-	-
관 정	-	-	-	-	-	-	-	-	-
기 타 시 설	-	-	-	-	-	-	-	-	-

# 답 면 적 현 황(계속)

## by Irrigation Facilities(Cont'd)

Area : ha

답 면 적 Paddy Field Area	수리답율 (%) Percentage of Irrigated Paddy Field	한 발 빈 도 별 관 개 면 적 Irrigated Area by Frequency of Drought						Administrative Division Irrigation Facilities
		계 Total	평 년 Normal Years	3 년 3 Years	5 년 5 Years	7 년 7 Years	10년이상 Over 10 Years	
<b>7,569.0</b>	<b>76.7</b>	<b>5,810.7</b>	<b>722.2</b>	<b>2,973.8</b>	<b>179.6</b>	<b>659.4</b>	<b>1,275.7</b>	<b>Cheongyang-gun</b>
-	-	2,305.4	206.5	1,056.9	91.1	609.4	341.5	Reservoir
-	-	1,396.9	185.4	259.9	50.5	50.0	851.1	Pumping Station
-	-	-	-	-	-	-	-	Pumping & Drainage Station
-	-	-	-	-	-	-	-	Drainage Station
-	-	1,242.9	47.0	1,149.5	20.0	-	26.4	Weir
-	-	233.6	37.0	172.2	-	-	24.4	Infiltration Gallery
-	-	385.6	-	335.3	18.0	-	32.3	Tube Well
-	-	246.3	246.3	-	-	-	-	Other Facilities
<b>11,113.0</b>	<b>53.0</b>	<b>5,896.0</b>	<b>2,280.5</b>	<b>1,292.2</b>	<b>100.0</b>	<b>364.1</b>	<b>1,859.2</b>	<b>Hongseong-gun</b>
-	-	3,125.4	356.9	739.1	30.0	362.0	1,637.4	Reservoir
-	-	496.7	283.6	120.5	43.0	-	49.6	Pumping Station
-	-	-	-	-	-	-	-	Pumping & Drainage Station
-	-	-	-	-	-	-	-	Drainage Station
-	-	175.9	107.6	44.0	-	-	24.3	Weir
-	-	61.3	46.8	14.5	-	-	-	Infiltration Gallery
-	-	559.7	8.6	374.1	27.0	2.1	147.9	Tube Well
-	-	1,477.0	1,477.0	-	-	-	-	Other Facilities
<b>13,223.0</b>	<b>93.4</b>	<b>12,358.5</b>	<b>2,474.0</b>	<b>1,574.1</b>	<b>805.4</b>	<b>148.0</b>	<b>7,357.0</b>	<b>Yesan-gun</b>
-	-	8,953.3	131.4	935.1	745.4	148.0	6,993.4	Reservoir
-	-	643.7	130.5	207.2	60.0	-	246.0	Pumping Station
-	-	-	-	-	-	-	-	Pumping & Drainage Station
-	-	-	-	-	-	-	-	Drainage Station
-	-	618.2	346.4	175.2	-	-	96.6	Weir
-	-	32.5	2.0	9.5	-	-	21.0	Infiltration Gallery
-	-	255.1	8.0	247.1	-	-	-	Tube Well
-	-	1,855.7	1,855.7	-	-	-	-	Other Facilities
<b>10,876.0</b>	<b>31.7</b>	<b>3,450.9</b>	<b>1,875.6</b>	<b>229.3</b>	<b>681.9</b>	<b>175.9</b>	<b>488.2</b>	<b>Taeon-gun</b>
-	-	1,659.0	554.8	128.1	336.4	175.9	463.8	Reservoir
-	-	525.9	133.8	56.1	333.5	-	2.5	Pumping Station
-	-	-	-	-	-	-	-	Pumping & Drainage Station
-	-	-	-	-	-	-	-	Drainage Station
-	-	122.0	75.1	29.1	-	-	17.8	Weir
-	-	46.3	38.2	4.0	-	-	4.1	Infiltration Gallery
-	-	99.0	75.0	12.0	12.0	-	-	Tube Well
-	-	998.7	998.7	-	-	-	-	Other Facilities

## 4. 수 리 시 설 별 Paddy Field Area

면적 : 헥타아르

시군 및 시설별	합 계 Total								
	수 원 공 수 No. of Facilities				수 리 답 면 적 Irrigated Paddy Field Area				보조수원공 수혜면적 Irrigated by Supple- mentary Facilities
	계 Total	주 Main	보 조 Supple- mentary	부 속 Auxiliary	계 Total	구 역 내 On Project Area	구 역 외 Out of Project Area	기 타 Others	
<b>당 진 군</b>	<b>173</b>	<b>114</b>	<b>17</b>	<b>42</b>	<b>19,889.5</b>	<b>17,996.7</b>	<b>333.8</b>	<b>1,559.0</b>	<b>6,975.3</b>
저 수 지	42	39	3	-	17,774.5	17,440.7	333.8	-	-
양 수 장	51	1	13	37	5.0	5.0	-	-	6,975.3
양 배 수 장	-	-	-	-	-	-	-	-	-
배 수 장	3	-	-	3	-	-	-	-	-
보	14	11	1	2	343.3	343.3	-	-	-
집 수 압 거	5	5	-	-	15.7	15.7	-	-	-
관 정	58	58	-	-	192.0	192.0	-	-	-
기 타 시 설	-	-	-	-	1,559.0	-	-	1,559.0	-
<b>전 라 북 도</b>	<b>6,577</b>	<b>4,983</b>	<b>669</b>	<b>925</b>	<b>124,233.1</b>	<b>121,150.8</b>	<b>2,204.8</b>	<b>877.5</b>	<b>33,401.6</b>
저 수 지	2,275	2,112	106	57	98,072.0	96,453.6	1,618.4	-	6,078.3
양 수 장	593	177	111	305	5,275.0	5,240.3	34.7	-	12,016.8
양 배 수 장	11	-	8	3	7,721.9	7,588.9	133.0	-	1,485.0
배 수 장	33	3	2	28	3.0	3.0	-	-	-
보	1,380	693	171	516	6,065.4	5,701.9	363.5	-	12,800.2
집 수 압 거	258	210	41	7	857.0	801.8	55.2	-	476.6
관 정	2,027	1,788	230	9	5,361.3	5,361.3	-	-	544.7
기 타 시 설	-	-	-	-	877.5	-	-	877.5	-
<b>전 주 시</b>	<b>211</b>	<b>161</b>	<b>27</b>	<b>23</b>	<b>3,430.3</b>	<b>3,430.3</b>	<b>-</b>	<b>-</b>	<b>974.5</b>
저 수 지	70	69	1	-	3,038.7	3,038.7	-	-	5.0
양 수 장	9	3	4	2	45.4	45.4	-	-	75.0
양 배 수 장	1	-	-	1	-	-	-	-	-
배 수 장	3	-	-	3	-	-	-	-	-
보	37	10	10	17	145.5	145.5	-	-	834.8
집 수 압 거	21	20	1	-	38.3	38.3	-	-	29.0
관 정	70	59	11	-	162.4	162.4	-	-	30.7
기 타 시 설	-	-	-	-	-	-	-	-	-
<b>군 산 시</b>	<b>232</b>	<b>150</b>	<b>24</b>	<b>58</b>	<b>12,590.1</b>	<b>12,442.3</b>	<b>146.8</b>	<b>1.0</b>	<b>7,993.1</b>
저 수 지	105	101	3	1	12,164.4	12,017.6	146.8	-	2,159.9
양 수 장	71	-	15	56	-	-	-	-	5,815.0
양 배 수 장	-	-	-	-	260.7	260.7	-	-	-
배 수 장	1	-	-	1	-	-	-	-	-
보	-	-	-	-	-	-	-	-	-
집 수 압 거	-	-	-	-	-	-	-	-	-
관 정	55	49	6	-	164.0	164.0	-	-	18.2
기 타 시 설	-	-	-	-	1.0	-	-	1.0	-

답 면 적 현 황(계속)

by Irrigation Facilities(Cont'd)

Area : ha

시 군 관 할 시 설 Facilities Operated by Si and Gun									Administrative Division Irrigation Facilities
수 원 공 수 No. of Facilities				수 리 답 면 적 Irrigated Paddy Field Area				보조수원공 수혜면적 Irrigated by Supplementary Facilities	
계 Total	주 Main	보 조 Supplementary	부 속 Auxiliary	계 Total	구 역 내 On Project Area	구 역 외 Out of Project Area	기 타 Others		
<b>104</b>	<b>101</b>	<b>3</b>	-	<b>2,238.8</b>	<b>679.8</b>	-	<b>1,559.0</b>	<b>7.5</b>	<b>Dangjin-gun</b>
30	30	-	-	449.8	449.8	-	-	-	Reservoir
4	1	3	-	5.0	5.0	-	-	7.5	Pumping Station
-	-	-	-	-	-	-	-	-	Pumping & Drainage Station
-	-	-	-	-	-	-	-	-	Drainage Station
7	7	-	-	17.3	17.3	-	-	-	Weir
5	5	-	-	15.7	15.7	-	-	-	Infiltration Gallery
58	58	-	-	192.0	192.0	-	-	-	Tube Well
-	-	-	-	1,559.0	-	-	1,559.0	-	Other Facilities
<b>4,972</b>	<b>4,721</b>	<b>242</b>	<b>9</b>	<b>29,661.1</b>	<b>27,373.7</b>	<b>1,409.9</b>	<b>877.5</b>	<b>758.3</b>	<b>Jeollabuk-do</b>
1,896	1,887	9	-	15,247.6	14,285.9	961.7	-	39.0	Reservoir
174	163	10	1	2,116.6	2,087.1	29.5	-	162.6	Pumping Station
-	-	-	-	-	-	-	-	-	Pumping & Drainage Station
4	3	1	-	3.0	3.0	-	-	-	Drainage Station
783	671	104	8	5,318.5	4,955.0	363.5	-	295.1	Weir
233	209	24	-	736.6	681.4	55.2	-	88.9	Infiltration Gallery
1,882	1,788	94	-	5,361.3	5,361.3	-	-	172.7	Tube Well
-	-	-	-	877.5	-	-	877.5	-	Other Facilities
<b>157</b>	<b>154</b>	<b>2</b>	<b>1</b>	<b>755.8</b>	<b>755.8</b>	-	-	<b>0.7</b>	<b>Jeonju-si</b>
64	64	-	-	404.6	404.6	-	-	-	Reservoir
4	3	-	1	45.4	45.4	-	-	-	Pumping Station
-	-	-	-	-	-	-	-	-	Pumping & Drainage Station
-	-	-	-	-	-	-	-	-	Drainage Station
8	8	-	-	105.1	105.1	-	-	-	Weir
20	20	-	-	38.3	38.3	-	-	-	Infiltration Gallery
61	59	2	-	162.4	162.4	-	-	0.7	Tube Well
-	-	-	-	-	-	-	-	-	Other Facilities
<b>129</b>	<b>128</b>	<b>1</b>	-	<b>735.4</b>	<b>721.1</b>	<b>13.3</b>	<b>1.0</b>	<b>3.0</b>	<b>Gunsan-si</b>
79	79	-	-	570.4	557.1	13.3	-	-	Reservoir
-	-	-	-	-	-	-	-	-	Pumping Station
-	-	-	-	-	-	-	-	-	Pumping & Drainage Station
-	-	-	-	-	-	-	-	-	Drainage Station
-	-	-	-	-	-	-	-	-	Weir
-	-	-	-	-	-	-	-	-	Infiltration Gallery
50	49	1	-	164.0	164.0	-	-	3.0	Tube Well
-	-	-	-	1.0	-	-	1.0	-	Other Facilities



## 4. 수 리 시 설 별 Paddy Field Area

면적 : 헥타아르

시군 및 시설별	농업기반공사관할시설 Facilities Operated by KARICO								
	수 원 공 수 No. of Facilities				수 리 답 면 적 Irrigated Paddy Field Area				보조수원공 수혜면적 Irrigated by Supple- mentary Facilities
	계 Total	주 Main	보 조 Supple- mentary	부 속 Auxiliary	계 Total	구 역 내 On Project Area	구 역 외 Out of Project Area	기 타 Others	
<b>당 진 군</b>	<b>69</b>	<b>13</b>	<b>14</b>	<b>42</b>	<b>17,650.7</b>	<b>17,316.9</b>	<b>333.8</b>	-	<b>6,967.8</b>
저 수 지	12	9	3	-	17,324.7	16,990.9	333.8	-	-
양 수 장	47	-	10	37	-	-	-	-	6,967.8
양 배 수 장	-	-	-	-	-	-	-	-	-
배 수 장	3	-	-	3	-	-	-	-	-
보	7	4	1	2	326.0	326.0	-	-	-
집 수 압 거	-	-	-	-	-	-	-	-	-
관 정	-	-	-	-	-	-	-	-	-
기 타 시 설	-	-	-	-	-	-	-	-	-
<b>전 라 북 도</b>	<b>1,605</b>	<b>262</b>	<b>427</b>	<b>916</b>	<b>94,572.0</b>	<b>93,777.1</b>	<b>794.9</b>	-	<b>32,643.3</b>
저 수 지	379	225	97	57	82,824.4	82,167.7	656.7	-	6,039.3
양 수 장	419	14	101	304	3,158.4	3,153.2	5.2	-	11,854.2
양 배 수 장	11	-	8	3	7,721.9	7,588.9	133.0	-	1,485.0
배 수 장	29	-	1	28	-	-	-	-	-
보	597	22	67	508	746.9	746.9	-	-	12,505.1
집 수 압 거	25	1	17	7	120.4	120.4	-	-	387.7
관 정	145	-	136	9	-	-	-	-	372.0
기 타 시 설	-	-	-	-	-	-	-	-	-
<b>전 주 시</b>	<b>54</b>	<b>7</b>	<b>25</b>	<b>22</b>	<b>2,674.5</b>	<b>2,674.5</b>	-	-	<b>973.8</b>
저 수 지	6	5	1	-	2,634.1	2,634.1	-	-	5.0
양 수 장	5	-	4	1	-	-	-	-	75.0
양 배 수 장	1	-	-	1	-	-	-	-	-
배 수 장	3	-	-	3	-	-	-	-	-
보	29	2	10	17	40.4	40.4	-	-	834.8
집 수 압 거	1	-	1	-	-	-	-	-	29.0
관 정	9	-	9	-	-	-	-	-	30.0
기 타 시 설	-	-	-	-	-	-	-	-	-
<b>군 산 시</b>	<b>103</b>	<b>22</b>	<b>23</b>	<b>58</b>	<b>11,854.7</b>	<b>11,721.2</b>	<b>133.5</b>	-	<b>7,990.1</b>
저 수 지	26	22	3	1	11,594.0	11,460.5	133.5	-	2,159.9
양 수 장	71	-	15	56	-	-	-	-	5,815.0
양 배 수 장	-	-	-	-	260.7	260.7	-	-	-
배 수 장	1	-	-	1	-	-	-	-	-
보	-	-	-	-	-	-	-	-	-
집 수 압 거	-	-	-	-	-	-	-	-	-
관 정	5	-	5	-	-	-	-	-	15.2
기 타 시 설	-	-	-	-	-	-	-	-	-

답 면 적 현 황(계속)  
by Irrigation Facilities(Cont'd)

Area : ha

답 면 적 Paddy Field Area	수리답율 (%) Percentage of Irrigated Paddy Field	한 발 빈 도 별 관 개 면 적 Irrigated Area by Frequency of Drought						Administrative Division Irrigation Facilities
		계 Total	평 년 Normal Years	3 년 3 Years	5 년 5 Years	7 년 7 Years	10년이상 Over 10 Years	
<b>22,877.0</b>	<b>86.9</b>	<b>19,889.5</b>	<b>1,946.7</b>	<b>1,501.8</b>	<b>209.0</b>	-	<b>16,232.0</b>	<b>Dangjin-gun</b>
-	-	17,774.5	340.1	1,157.4	50.0	-	16,227.0	Reservoir
-	-	5.0	-	-	-	-	5.0	Pumping Station
-	-	-	-	-	-	-	-	Pumping & Drainage Station
-	-	-	-	-	-	-	-	Drainage Station
-	-	343.3	16.0	327.3	-	-	-	Weir
-	-	15.7	4.6	11.1	-	-	-	Infiltration Gallery
-	-	192.0	27.0	6.0	159.0	-	-	Tube Well
-	-	1,559.0	1,559.0	-	-	-	-	Other Facilities
<b>163,536.0</b>	<b>75.9</b>	<b>124,233.1</b>	<b>28,886.9</b>	<b>23,477.0</b>	<b>4,551.4</b>	<b>11,019.8</b>	<b>56,298.0</b>	<b>Jeollabuk-do</b>
-	-	98,072.0	24,608.8	18,585.4	2,304.4	1,911.4	50,662.0	Reservoir
-	-	5,275.0	647.4	1,127.4	462.0	915.1	2,123.1	Pumping Station
-	-	7,721.9	-	-	-	7,721.9	-	Pumping & Drainage Station
-	-	3.0	3.0	-	-	-	-	Drainage Station
-	-	6,065.4	2,345.5	1,116.5	345.3	161.9	2,096.2	Weir
-	-	857.0	304.0	199.6	113.0	8.5	231.9	Infiltration Gallery
-	-	5,361.3	564.2	1,984.6	1,326.7	301.0	1,184.8	Tube Well
-	-	877.5	414.0	463.5	-	-	-	Other Facilities
<b>4,706.0</b>	<b>72.8</b>	<b>3,430.3</b>	<b>365.2</b>	<b>194.4</b>	<b>30.3</b>	<b>7.5</b>	<b>2,832.9</b>	<b>Jeonju-si</b>
-	-	3,038.7	291.9	59.6	27.3	-	2,659.9	Reservoir
-	-	45.4	-	-	-	-	45.4	Pumping Station
-	-	-	-	-	-	-	-	Pumping & Drainage Station
-	-	-	-	-	-	-	-	Drainage Station
-	-	145.5	-	10.4	-	7.5	127.6	Weir
-	-	38.3	17.1	21.2	-	-	-	Infiltration Gallery
-	-	162.4	56.2	103.2	3.0	-	-	Tube Well
-	-	-	-	-	-	-	-	Other Facilities
<b>13,942.0</b>	<b>90.3</b>	<b>12,590.1</b>	<b>7,826.5</b>	<b>4,040.1</b>	-	<b>264.6</b>	<b>458.9</b>	<b>Gunsan-si</b>
-	-	12,164.4	7,825.5	3,876.1	-	3.9	458.9	Reservoir
-	-	-	-	-	-	-	-	Pumping Station
-	-	260.7	-	-	-	260.7	-	Pumping & Drainage Station
-	-	-	-	-	-	-	-	Drainage Station
-	-	-	-	-	-	-	-	Weir
-	-	-	-	-	-	-	-	Infiltration Gallery
-	-	164.0	-	164.0	-	-	-	Tube Well
-	-	1.0	1.0	-	-	-	-	Other Facilities

## 4. 수 리 시 설 별 Paddy Field Area

면적 : 헥타아르

시군 및 시설별	합 계 Total								
	수 원 공 수 No. of Facilities				수 리 답 면 적 Irrigated Paddy Field Area				보조수원공 수해면적 Irrigated by Supple- mentary Facilities
	계 Total	주 Main	보 조 Supple- mentary	부 속 Auxiliary	계 Total	구 역 내 On Project Area	구 역 외 Out of Project Area	기 타 Others	
<b>익 산 시</b>	<b>473</b>	<b>296</b>	<b>51</b>	<b>126</b>	<b>17,620.6</b>	<b>17,429.2</b>	<b>191.4</b>	-	<b>5,112.6</b>
저 수 지	148	138	-	10	8,549.3	8,490.9	58.4	-	-
양 수 장	88	5	15	68	1,068.8	1,068.8	-	-	4,457.0
양 배 수 장	1	-	1	-	7,461.2	7,328.2	133.0	-	516.0
배 수 장	14	3	-	11	3.0	3.0	-	-	-
보	40	3	-	37	72.7	72.7	-	-	-
집 수 압 거	1	1	-	-	0.6	0.6	-	-	-
관 정	181	146	35	-	465.0	465.0	-	-	139.6
기 타 시 설	-	-	-	-	-	-	-	-	-
<b>정 읍 시</b>	<b>608</b>	<b>427</b>	<b>87</b>	<b>94</b>	<b>13,501.1</b>	<b>13,460.6</b>	<b>40.5</b>	-	<b>2,313.6</b>
저 수 지	226	209	13	4	11,831.0	11,792.7	38.3	-	406.4
양 수 장	55	7	12	36	746.4	744.2	2.2	-	577.2
양 배 수 장	4	-	3	1	-	-	-	-	549.0
배 수 장	4	-	1	3	-	-	-	-	-
보	78	19	12	47	122.8	122.8	-	-	520.2
집 수 압 거	37	22	12	3	260.2	260.2	-	-	136.0
관 정	204	170	34	-	540.7	540.7	-	-	124.8
기 타 시 설	-	-	-	-	-	-	-	-	-
<b>남 원 시</b>	<b>935</b>	<b>781</b>	<b>65</b>	<b>89</b>	<b>9,817.4</b>	<b>9,567.5</b>	<b>249.9</b>	-	<b>398.7</b>
저 수 지	297	259	15	23	5,952.5	5,859.7	92.8	-	115.9
양 수 장	68	57	6	5	1,300.3	1,279.0	21.3	-	150.9
양 배 수 장	-	-	-	-	-	-	-	-	-
배 수 장	-	-	-	-	-	-	-	-	-
보	180	123	3	54	1,575.4	1,439.6	135.8	-	56.6
집 수 압 거	15	13	2	-	63.3	63.3	-	-	40.0
관 정	375	329	39	7	925.9	925.9	-	-	35.3
기 타 시 설	-	-	-	-	-	-	-	-	-
<b>김 제 시</b>	<b>371</b>	<b>242</b>	<b>28</b>	<b>101</b>	<b>20,738.6</b>	<b>20,033.1</b>	<b>242.0</b>	<b>463.5</b>	-
저 수 지	127	118	-	9	19,566.5	19,324.5	242.0	-	-
양 수 장	80	3	10	67	116.0	116.0	-	-	-
양 배 수 장	4	-	3	1	-	-	-	-	-
배 수 장	9	-	1	8	-	-	-	-	-
보	23	11	-	12	211.9	211.9	-	-	-
집 수 압 거	22	18	-	4	103.2	103.2	-	-	-
관 정	106	92	14	-	277.5	277.5	-	-	-
기 타 시 설	-	-	-	-	463.5	-	-	463.5	-

답 면 적 현 황(계속)  
by Irrigation Facilities(Cont'd)

Area : ha

시 군 관 할 시 설 Facilities Operated by Si and Gun									
수 원 공 수 No. of Facilities				수 리 답 면 적 Irrigated Paddy Field Area				보조수원공 수해면적 Irrigated by Supplementary Facilities	Administrative Division
계 Total	주 Main	보 조 Supplementary	부 속 Auxiliary	계 Total	구 역 내 On Project Area	구 역 외 Out of Project Area	기 타 Others		
276	276	-	-	984.9	982.9	2.0	-	-	<b>Iksan-si</b>
120	120	-	-	473.9	471.9	2.0	-	-	Reservoir
4	4	-	-	29.9	29.9	-	-	-	Pumping Station
-	-	-	-	-	-	-	-	-	Pumping & Drainage Station
3	3	-	-	3.0	3.0	-	-	-	Drainage Station
2	2	-	-	12.5	12.5	-	-	-	Weir
1	1	-	-	0.6	0.6	-	-	-	Infiltration Gallery
146	146	-	-	465.0	465.0	-	-	-	Tube Well
-	-	-	-	-	-	-	-	-	Other Facilities
<b>448</b>	<b>415</b>	<b>33</b>	-	<b>2,296.9</b>	<b>2,296.9</b>	-	-	<b>152.2</b>	<b>Jeongeup-si</b>
200	200	-	-	1,425.6	1,425.6	-	-	-	Reservoir
10	6	4	-	88.0	88.0	-	-	81.2	Pumping Station
-	-	-	-	-	-	-	-	-	Pumping & Drainage Station
1	-	1	-	-	-	-	-	-	Drainage Station
21	18	3	-	102.8	102.8	-	-	6.1	Weir
28	21	7	-	139.8	139.8	-	-	16.3	Infiltration Gallery
188	170	18	-	540.7	540.7	-	-	48.6	Tube Well
-	-	-	-	-	-	-	-	-	Other Facilities
<b>796</b>	<b>762</b>	<b>34</b>	-	<b>4,995.5</b>	<b>4,745.6</b>	<b>249.9</b>	-	<b>99.3</b>	<b>Namwon-si</b>
246	246	-	-	1,863.3	1,770.5	92.8	-	-	Reservoir
56	54	2	-	768.6	747.3	21.3	-	64.0	Pumping Station
-	-	-	-	-	-	-	-	-	Pumping & Drainage Station
-	-	-	-	-	-	-	-	-	Drainage Station
120	120	-	-	1,374.4	1,238.6	135.8	-	-	Weir
13	13	-	-	63.3	63.3	-	-	-	Infiltration Gallery
361	329	32	-	925.9	925.9	-	-	35.3	Tube Well
-	-	-	-	-	-	-	-	-	Other Facilities
<b>228</b>	<b>228</b>	-	-	<b>2,172.3</b>	<b>1,708.8</b>	-	<b>463.5</b>	-	<b>Gimje-si</b>
104	104	-	-	1,000.2	1,000.2	-	-	-	Reservoir
3	3	-	-	116.0	116.0	-	-	-	Pumping Station
-	-	-	-	-	-	-	-	-	Pumping & Drainage Station
-	-	-	-	-	-	-	-	-	Drainage Station
11	11	-	-	211.9	211.9	-	-	-	Weir
18	18	-	-	103.2	103.2	-	-	-	Infiltration Gallery
92	92	-	-	277.5	277.5	-	-	-	Tube Well
-	-	-	-	463.5	-	-	463.5	-	Other Facilities

## 4. 수 리 시 설 별 Paddy Field Area

면적 : 헥타아르

시군 및 시설별	농업기반공사관할시설 Facilities Operated by KARICO								
	수 원 공 수 No. of Facilities				수 리 답 면 적 Irrigated Paddy Field Area				보조수원공 수혜면적 Irrigated by Supple- mentary Facilities
	계 Total	주 Main	보 조 Supple- mentary	부 속 Auxiliary	계 Total	구 역 내 On Project Area	구 역 외 Out of Project Area	기 타 Others	
<b>익 산 시</b>	<b>197</b>	<b>20</b>	<b>51</b>	<b>126</b>	<b>16,635.7</b>	<b>16,446.3</b>	<b>189.4</b>	-	<b>5,112.6</b>
저 수 지	28	18	-	10	8,075.4	8,019.0	56.4	-	-
양 수 장	84	1	15	68	1,038.9	1,038.9	-	-	4,457.0
양 배 수 장	1	-	1	-	7,461.2	7,328.2	133.0	-	516.0
배 수 장	11	-	-	11	-	-	-	-	-
보	38	1	-	37	60.2	60.2	-	-	-
집 수 압 거	-	-	-	-	-	-	-	-	-
관 정	35	-	35	-	-	-	-	-	139.6
기 타 시 설	-	-	-	-	-	-	-	-	-
<b>정 읍 시</b>	<b>160</b>	<b>12</b>	<b>54</b>	<b>94</b>	<b>11,204.2</b>	<b>11,163.7</b>	<b>40.5</b>	-	<b>2,161.4</b>
저 수 지	26	9	13	4	10,405.4	10,367.1	38.3	-	406.4
양 수 장	45	1	8	36	658.4	656.2	2.2	-	496.0
양 배 수 장	4	-	3	1	-	-	-	-	549.0
배 수 장	3	-	-	3	-	-	-	-	-
보	57	1	9	47	20.0	20.0	-	-	514.1
집 수 압 거	9	1	5	3	120.4	120.4	-	-	119.7
관 정	16	-	16	-	-	-	-	-	76.2
기 타 시 설	-	-	-	-	-	-	-	-	-
<b>남 원 시</b>	<b>139</b>	<b>19</b>	<b>31</b>	<b>89</b>	<b>4,821.9</b>	<b>4,821.9</b>	-	-	<b>299.4</b>
저 수 지	51	13	15	23	4,089.2	4,089.2	-	-	115.9
양 수 장	12	3	4	5	531.7	531.7	-	-	86.9
양 배 수 장	-	-	-	-	-	-	-	-	-
배 수 장	-	-	-	-	-	-	-	-	-
보	60	3	3	54	201.0	201.0	-	-	56.6
집 수 압 거	2	-	2	-	-	-	-	-	40.0
관 정	14	-	7	7	-	-	-	-	-
기 타 시 설	-	-	-	-	-	-	-	-	-
<b>김 제 시</b>	<b>143</b>	<b>14</b>	<b>28</b>	<b>101</b>	<b>18,566.3</b>	<b>18,324.3</b>	<b>242.0</b>	-	-
저 수 지	23	14	-	9	18,566.3	18,324.3	242.0	-	-
양 수 장	77	-	10	67	-	-	-	-	-
양 배 수 장	4	-	3	1	-	-	-	-	-
배 수 장	9	-	1	8	-	-	-	-	-
보	12	-	-	12	-	-	-	-	-
집 수 압 거	4	-	-	4	-	-	-	-	-
관 정	14	-	14	-	-	-	-	-	-
기 타 시 설	-	-	-	-	-	-	-	-	-

답 면 적 현 황(계속)  
by Irrigation Facilities(Cont'd)

Area : ha

답 면 적 Paddy Field Area	수리답율 (%) Percentage of Irrigated Paddy Field	한 발 빈 도 별 관 개 면 적 Irrigated Area by Frequency of Drought						Administrative Division Irrigation Facilities
		계 Total	평 년 Normal Years	3 년 3 Years	5 년 5 Years	7 년 7 Years	10년이상 Over 10 Years	
<b>21,746.0</b>	<b>81.0</b>	<b>17,620.6</b>	<b>3,155.3</b>	<b>5,459.4</b>	-	<b>8,598.0</b>	<b>407.9</b>	<b>Iksan-si</b>
-	-	8,549.3	3,049.5	5,296.0	-	77.3	126.5	Reservoir
-	-	1,068.8	-	21.9	-	765.5	281.4	Pumping Station
-	-	7,461.2	-	-	-	7,461.2	-	Pumping & Drainage Station
-	-	3.0	3.0	-	-	-	-	Drainage Station
-	-	72.7	63.2	9.5	-	-	-	Weir
-	-	0.6	0.6	-	-	-	-	Infiltration Gallery
-	-	465.0	39.0	132.0	-	294.0	-	Tube Well
-	-	-	-	-	-	-	-	Other Facilities
<b>18,719.0</b>	<b>72.1</b>	<b>13,501.1</b>	<b>972.3</b>	<b>2,093.3</b>	<b>514.8</b>	<b>23.8</b>	<b>9,896.9</b>	<b>Jeongeup-si</b>
-	-	11,831.0	861.9	1,395.4	20.6	18.8	9,534.3	Reservoir
-	-	746.4	30.0	678.4	-	-	38.0	Pumping Station
-	-	-	-	-	-	-	-	Pumping & Drainage Station
-	-	-	-	-	-	-	-	Drainage Station
-	-	122.8	19.0	9.5	11.7	3.0	79.6	Weir
-	-	260.2	15.8	10.0	88.5	-	145.9	Infiltration Gallery
-	-	540.7	45.6	-	394.0	2.0	99.1	Tube Well
-	-	-	-	-	-	-	-	Other Facilities
<b>13,216.0</b>	<b>74.2</b>	<b>9,817.4</b>	<b>3,899.3</b>	<b>1,819.8</b>	<b>621.7</b>	<b>510.2</b>	<b>2,966.4</b>	<b>Namwon-si</b>
-	-	5,952.5	2,200.0	1,031.6	10.0	502.2	2,208.7	Reservoir
-	-	1,300.3	394.0	136.8	330.0	3.0	436.5	Pumping Station
-	-	-	-	-	-	-	-	Pumping & Drainage Station
-	-	-	-	-	-	-	-	Drainage Station
-	-	1,575.4	1,021.2	215.0	201.0	5.0	133.2	Weir
-	-	63.3	20.0	30.3	-	-	13.0	Infiltration Gallery
-	-	925.9	264.1	406.1	80.7	-	175.0	Tube Well
-	-	-	-	-	-	-	-	Other Facilities
<b>24,105.0</b>	<b>86.0</b>	<b>20,738.6</b>	<b>1,237.4</b>	<b>2,751.4</b>	<b>207.8</b>	<b>38.0</b>	<b>16,504.0</b>	<b>Gimje-si</b>
-	-	19,566.5	913.3	2,192.7	0.8	38.0	16,421.7	Reservoir
-	-	116.0	78.0	-	-	-	38.0	Pumping Station
-	-	-	-	-	-	-	-	Pumping & Drainage Station
-	-	-	-	-	-	-	-	Drainage Station
-	-	211.9	125.0	44.4	-	-	42.5	Weir
-	-	103.2	50.6	50.8	-	-	1.8	Infiltration Gallery
-	-	277.5	70.5	-	207.0	-	-	Tube Well
-	-	463.5	-	463.5	-	-	-	Other Facilities

## 4. 수 리 시 설 별 Paddy Field Area

면적 : 헥타아르

시군 및 시설별	합 계 Total								
	수 원 공 수 No. of Facilities				수 리 답 면 적 Irrigated Paddy Field Area				보조수원공 수혜면적 Irrigated by Supple- mentary Facilities
	계 Total	주 Main	보 조 Supple- mentary	부 속 Auxiliary	계 Total	구 역 내 On Project Area	구 역 외 Out of Project Area	기 타 Others	
<b>완 주 군</b>	<b>574</b>	<b>489</b>	<b>41</b>	<b>44</b>	<b>6,059.1</b>	<b>6,035.7</b>	<b>23.4</b>	-	<b>13,569.8</b>
저 수 지	192	173	19	-	4,974.8	4,951.4	23.4	-	2,386.7
양 수 장	16	9	1	6	111.8	111.8	-	-	205.0
양 배 수 장	-	-	-	-	-	-	-	-	-
배 수 장	2	-	-	2	-	-	-	-	-
보	122	81	5	36	399.0	399.0	-	-	10,781.5
집 수 압 거	69	62	7	-	103.1	103.1	-	-	174.0
관 정	173	164	9	-	470.4	470.4	-	-	22.6
기 타 시 설	-	-	-	-	-	-	-	-	-
<b>진 안 군</b>	<b>426</b>	<b>343</b>	<b>10</b>	<b>73</b>	<b>3,780.1</b>	<b>3,410.7</b>	<b>369.4</b>	-	<b>79.1</b>
저 수 지	135	133	2	-	2,318.1	2,207.1	111.0	-	33.8
양 수 장	8	8	-	-	100.8	100.8	-	-	-
양 배 수 장	-	-	-	-	-	-	-	-	-
배 수 장	-	-	-	-	-	-	-	-	-
보	179	104	2	73	970.8	767.4	203.4	-	8.3
집 수 압 거	23	17	6	-	126.0	71.0	55.0	-	37.0
관 정	81	81	-	-	264.4	264.4	-	-	-
기 타 시 설	-	-	-	-	-	-	-	-	-
<b>무 주 군</b>	<b>263</b>	<b>215</b>	<b>35</b>	<b>13</b>	<b>1,752.5</b>	<b>1,752.5</b>	-	-	<b>91.6</b>
저 수 지	74	72	2	-	897.3	897.3	-	-	24.0
양 수 장	4	4	-	-	57.0	57.0	-	-	-
양 배 수 장	-	-	-	-	-	-	-	-	-
배 수 장	-	-	-	-	-	-	-	-	-
보	109	96	-	13	653.2	653.2	-	-	-
집 수 압 거	4	4	-	-	6.0	6.0	-	-	-
관 정	72	39	33	-	139.0	139.0	-	-	67.6
기 타 시 설	-	-	-	-	-	-	-	-	-
<b>장 수 군</b>	<b>296</b>	<b>244</b>	<b>24</b>	<b>28</b>	<b>3,665.1</b>	<b>3,665.1</b>	-	-	<b>147.1</b>
저 수 지	83	71	12	-	2,767.6	2,767.6	-	-	109.0
양 수 장	9	5	2	2	56.2	56.2	-	-	35.1
양 배 수 장	-	-	-	-	-	-	-	-	-
배 수 장	-	-	-	-	-	-	-	-	-
보	131	105	1	25	634.0	634.0	-	-	-
집 수 압 거	7	6	1	-	37.3	37.3	-	-	-
관 정	66	57	8	1	170.0	170.0	-	-	3.0
기 타 시 설	-	-	-	-	-	-	-	-	-

답 면 적 현 황(계속)  
by Irrigation Facilities(Cont'd)

Area : ha

시 군 관 할 시 설 Facilities Operated by Si and Gun									Administrative Division
수 원 공 수 No. of Facilities				수 리 답 면 적 Irrigated Paddy Field Area				보조수원공 수혜면적 Irrigated by Supplementary Facilities	
계 Total	주 Main	보 조 Supple-mentary	부 속 Auxiliary	계 Total	구 역 내 On Project Area	구 역 외 Out of Project Area	기 타 Others		
<b>467</b>	<b>465</b>	<b>2</b>	<b>-</b>	<b>2,094.0</b>	<b>2,094.0</b>	<b>-</b>	<b>-</b>	<b>0.6</b>	<b>Wanju-gun</b>
152	152	-	-	1,046.6	1,046.6	-	-	-	Reservoir
9	9	-	-	111.8	111.8	-	-	-	Pumping Station
-	-	-	-	-	-	-	-	-	Pumping & Drainage Station
-	-	-	-	-	-	-	-	-	Drainage Station
78	78	-	-	362.1	362.1	-	-	-	Weir
62	62	-	-	103.1	103.1	-	-	-	Infiltration Gallery
166	164	2	-	470.4	470.4	-	-	0.6	Tube Well
-	-	-	-	-	-	-	-	-	Other Facilities
<b>325</b>	<b>319</b>	<b>6</b>	<b>-</b>	<b>2,621.3</b>	<b>2,251.9</b>	<b>369.4</b>	<b>-</b>	<b>37.0</b>	<b>Jinan-gun</b>
112	112	-	-	1,270.4	1,159.4	111.0	-	-	Reservoir
8	8	-	-	100.8	100.8	-	-	-	Pumping Station
-	-	-	-	-	-	-	-	-	Pumping & Drainage Station
-	-	-	-	-	-	-	-	-	Drainage Station
101	101	-	-	859.7	656.3	203.4	-	-	Weir
23	17	6	-	126.0	71.0	55.0	-	37.0	Infiltration Gallery
81	81	-	-	264.4	264.4	-	-	-	Tube Well
-	-	-	-	-	-	-	-	-	Other Facilities
<b>240</b>	<b>206</b>	<b>34</b>	<b>-</b>	<b>1,237.9</b>	<b>1,237.9</b>	<b>-</b>	<b>-</b>	<b>88.6</b>	<b>Muju-gun</b>
67	65	2	-	421.2	421.2	-	-	24.0	Reservoir
4	4	-	-	57.0	57.0	-	-	-	Pumping Station
-	-	-	-	-	-	-	-	-	Pumping & Drainage Station
-	-	-	-	-	-	-	-	-	Drainage Station
94	94	-	-	614.7	614.7	-	-	-	Weir
4	4	-	-	6.0	6.0	-	-	-	Infiltration Gallery
71	39	32	-	139.0	139.0	-	-	64.6	Tube Well
-	-	-	-	-	-	-	-	-	Other Facilities
<b>220</b>	<b>220</b>	<b>-</b>	<b>-</b>	<b>1,148.1</b>	<b>1,148.1</b>	<b>-</b>	<b>-</b>	<b>-</b>	<b>Jangsu-gun</b>
50	50	-	-	279.0	279.0	-	-	-	Reservoir
5	5	-	-	56.2	56.2	-	-	-	Pumping Station
-	-	-	-	-	-	-	-	-	Pumping & Drainage Station
-	-	-	-	-	-	-	-	-	Drainage Station
102	102	-	-	605.6	605.6	-	-	-	Weir
6	6	-	-	37.3	37.3	-	-	-	Infiltration Gallery
57	57	-	-	170.0	170.0	-	-	-	Tube Well
-	-	-	-	-	-	-	-	-	Other Facilities



## 4. 수 리 시 설 별 Paddy Field Area

면적 : 헥타아르

시군 및 시설별	농업기반공사관할시설 Facilities Operated by KARICO								
	수 원 공 수 No. of Facilities				수 리 답 면 적 Irrigated Paddy Field Area				보조수원공 수혜면적 Irrigated by Supple- mentary Facilities
	계 Total	주 Main	보 조 Supple- mentary	부 속 Auxiliary	계 Total	구역내 On Project Area	구역외 Out of Project Area	기 타 Others	
<b>완 주 군</b>	<b>107</b>	<b>24</b>	<b>39</b>	<b>44</b>	<b>3,965.1</b>	<b>3,941.7</b>	<b>23.4</b>	-	<b>13,569.2</b>
저 수 지	40	21	19	-	3,928.2	3,904.8	23.4	-	2,386.7
양 수 장	7	-	1	6	-	-	-	-	205.0
양 배 수 장	-	-	-	-	-	-	-	-	-
배 수 장	2	-	-	2	-	-	-	-	-
보	44	3	5	36	36.9	36.9	-	-	10,781.5
집 수 압 거	7	-	7	-	-	-	-	-	174.0
관 정	7	-	7	-	-	-	-	-	22.0
기 타 시 설	-	-	-	-	-	-	-	-	-
<b>진 안 군</b>	<b>101</b>	<b>24</b>	<b>4</b>	<b>73</b>	<b>1,158.8</b>	<b>1,158.8</b>	-	-	<b>42.1</b>
저 수 지	23	21	2	-	1,047.7	1,047.7	-	-	33.8
양 수 장	-	-	-	-	-	-	-	-	-
양 배 수 장	-	-	-	-	-	-	-	-	-
배 수 장	-	-	-	-	-	-	-	-	-
보	78	3	2	73	111.1	111.1	-	-	8.3
집 수 압 거	-	-	-	-	-	-	-	-	-
관 정	-	-	-	-	-	-	-	-	-
기 타 시 설	-	-	-	-	-	-	-	-	-
<b>무 주 군</b>	<b>23</b>	<b>9</b>	<b>1</b>	<b>13</b>	<b>514.6</b>	<b>514.6</b>	-	-	<b>3.0</b>
저 수 지	7	7	-	-	476.1	476.1	-	-	-
양 수 장	-	-	-	-	-	-	-	-	-
양 배 수 장	-	-	-	-	-	-	-	-	-
배 수 장	-	-	-	-	-	-	-	-	-
보	15	2	-	13	38.5	38.5	-	-	-
집 수 압 거	-	-	-	-	-	-	-	-	-
관 정	1	-	1	-	-	-	-	-	3.0
기 타 시 설	-	-	-	-	-	-	-	-	-
<b>장 수 군</b>	<b>76</b>	<b>24</b>	<b>24</b>	<b>28</b>	<b>2,517.0</b>	<b>2,517.0</b>	-	-	<b>147.1</b>
저 수 지	33	21	12	-	2,488.6	2,488.6	-	-	109.0
양 수 장	4	-	2	2	-	-	-	-	35.1
양 배 수 장	-	-	-	-	-	-	-	-	-
배 수 장	-	-	-	-	-	-	-	-	-
보	29	3	1	25	28.4	28.4	-	-	-
집 수 압 거	1	-	1	-	-	-	-	-	-
관 정	9	-	8	1	-	-	-	-	3.0
기 타 시 설	-	-	-	-	-	-	-	-	-

답 면 적 현 황(계속)  
by Irrigation Facilities(Cont'd)

Area : ha

답 면 적 Paddy Field Area	수리답율 (%) Percentage of Irrigated Paddy Field	한 발 빈 도 별 관 개 면 적 Irrigated Area by Frequency of Drought						Administrative Division Irrigation Facilities
		계 Total	평 년 Normal Years	3 년 3 Years	5 년 5 Years	7 년 7 Years	10년이상 Over 10 Years	
<b>9,075.0</b>	<b>66.7</b>	<b>6,059.1</b>	<b>3,506.4</b>	<b>898.0</b>	<b>323.5</b>	<b>207.3</b>	<b>1,123.9</b>	<b>Wanju-gun</b>
-	-	4,974.8	3,373.5	296.0	264.5	136.7	904.1	Reservoir
-	-	111.8	12.6	28.0	-	37.5	33.7	Pumping Station
-	-	-	-	-	-	-	-	Pumping & Drainage Station
-	-	-	-	-	-	-	-	Drainage Station
-	-	399.0	26.2	151.6	2.0	33.1	186.1	Weir
-	-	103.1	80.6	22.5	-	-	-	Infiltration Gallery
-	-	470.4	13.5	399.9	57.0	-	-	Tube Well
-	-	-	-	-	-	-	-	Other Facilities
<b>5,372.0</b>	<b>70.3</b>	<b>3,780.1</b>	<b>1,300.5</b>	<b>465.0</b>	<b>193.7</b>	<b>132.2</b>	<b>1,688.7</b>	<b>Jinan-gun</b>
-	-	2,318.1	716.3	153.8	91.7	132.2	1,224.1	Reservoir
-	-	100.8	40.0	10.8	45.0	-	5.0	Pumping Station
-	-	-	-	-	-	-	-	Pumping & Drainage Station
-	-	-	-	-	-	-	-	Drainage Station
-	-	970.8	479.2	264.4	-	-	227.2	Weir
-	-	126.0	65.0	36.0	-	-	25.0	Infiltration Gallery
-	-	264.4	-	-	57.0	-	207.4	Tube Well
-	-	-	-	-	-	-	-	Other Facilities
<b>3,063.0</b>	<b>57.2</b>	<b>1,752.5</b>	<b>377.4</b>	<b>219.8</b>	<b>71.1</b>	<b>68.7</b>	<b>1,015.5</b>	<b>Muju-gun</b>
-	-	897.3	210.9	58.5	16.8	-	611.1	Reservoir
-	-	57.0	-	-	-	-	57.0	Pumping Station
-	-	-	-	-	-	-	-	Pumping & Drainage Station
-	-	-	-	-	-	-	-	Drainage Station
-	-	653.2	106.5	128.3	8.3	68.7	341.4	Weir
-	-	6.0	-	6.0	-	-	-	Infiltration Gallery
-	-	139.0	60.0	27.0	46.0	-	6.0	Tube Well
-	-	-	-	-	-	-	-	Other Facilities
<b>4,920.0</b>	<b>74.4</b>	<b>3,665.1</b>	<b>440.0</b>	<b>386.7</b>	<b>335.3</b>	<b>459.1</b>	<b>2,044.0</b>	<b>Jangsu-gun</b>
-	-	2,767.6	298.6	197.2	256.6	442.9	1,572.3	Reservoir
-	-	56.2	-	-	-	-	56.2	Pumping Station
-	-	-	-	-	-	-	-	Pumping & Drainage Station
-	-	-	-	-	-	-	-	Drainage Station
-	-	634.0	138.4	99.5	49.2	9.7	337.2	Weir
-	-	37.3	-	-	24.5	6.5	6.3	Infiltration Gallery
-	-	170.0	3.0	90.0	5.0	-	72.0	Tube Well
-	-	-	-	-	-	-	-	Other Facilities

## 4. 수 리 시 설 별 Paddy Field Area

면적 : 헥타아르

시군 및 시설별	합 계 Total								
	수 원 공 수 No. of Facilities				수 리 답 면 적 Irrigated Paddy Field Area				보조수원공 수혜면적 Irrigated by Supple- mentary Facilities
	계 Total	주 Main	보 조 Supple- mentary	부 속 Auxiliary	계 Total	구 역 내 On Project Area	구 역 외 Out of Project Area	기 타 Others	
<b>임 실 군</b>	<b>497</b>	<b>350</b>	<b>48</b>	<b>99</b>	<b>3,659.0</b>	<b>3,653.7</b>	<b>5.3</b>	<b>-</b>	<b>460.6</b>
저 수 지	201	189	12	-	2,638.7	2,638.7	-	-	161.0
양 수 장	17	13	4	-	150.3	150.3	-	-	29.4
양 배 수 장	-	-	-	-	-	-	-	-	-
배 수 장	-	-	-	-	-	-	-	-	-
보	165	44	22	99	569.0	563.7	5.3	-	233.2
집 수 압 거	-	-	-	-	-	-	-	-	-
관 정	114	104	10	-	301.0	301.0	-	-	37.0
기 타 시 설	-	-	-	-	-	-	-	-	-
<b>순 창 군</b>	<b>498</b>	<b>377</b>	<b>52</b>	<b>69</b>	<b>5,130.2</b>	<b>4,723.2</b>	<b>60.7</b>	<b>346.3</b>	<b>502.1</b>
저 수 지	170	154	16	-	3,088.5	3,055.2	33.3	-	135.5
양 수 장	71	37	28	6	896.2	888.0	8.2	-	349.7
양 배 수 장	-	-	-	-	-	-	-	-	-
배 수 장	-	-	-	-	-	-	-	-	-
보	88	26	-	62	340.8	321.8	19.0	-	-
집 수 압 거	23	23	-	-	44.4	44.2	0.2	-	-
관 정	146	137	8	1	414.0	414.0	-	-	16.9
기 타 시 설	-	-	-	-	346.3	-	-	346.3	-
<b>고 창 군</b>	<b>888</b>	<b>681</b>	<b>159</b>	<b>48</b>	<b>9,257.9</b>	<b>8,457.1</b>	<b>734.1</b>	<b>66.7</b>	<b>1,326.8</b>
저 수 지	349	337	11	1	7,472.7	6,741.6	731.1	-	541.1
양 수 장	41	25	8	8	615.8	612.8	3.0	-	322.5
양 배 수 장	-	-	-	-	-	-	-	-	-
배 수 장	-	-	-	-	-	-	-	-	-
보	226	71	116	39	370.3	370.3	-	-	365.6
집 수 압 거	36	24	12	-	74.6	74.6	-	-	60.6
관 정	236	224	12	-	657.8	657.8	-	-	37.0
기 타 시 설	-	-	-	-	66.7	-	-	66.7	-
<b>부 안 군</b>	<b>305</b>	<b>227</b>	<b>18</b>	<b>60</b>	<b>13,231.1</b>	<b>13,089.8</b>	<b>141.3</b>	<b>-</b>	<b>432.0</b>
저 수 지	98	89	-	9	12,811.9	12,670.6	141.3	-	-
양 수 장	56	1	6	49	10.0	10.0	-	-	-
양 배 수 장	1	-	1	-	-	-	-	-	420.0
배 수 장	-	-	-	-	-	-	-	-	-
보	2	-	-	2	-	-	-	-	-
집 수 압 거	-	-	-	-	-	-	-	-	-
관 정	148	137	11	-	409.2	409.2	-	-	12.0
기 타 시 설	-	-	-	-	-	-	-	-	-

# 답 면 적 현 황(계속)

## by Irrigation Facilities(Cont'd)

Area : ha

시 군 관 할 시 설 Facilities Operated by Si and Gun									Administrative Division
수 원 공 수 No. of Facilities				수 리 답 면 적 Irrigated Paddy Field Area				보 조 수 원 공 수 해 면 적 Irrigated by Supplementary Facilities	
계 Total	주 Main	보 조 Supple-mentary	부 속 Auxiliary	계 Total	구 역 내 On Project Area	구 역 외 Out of Project Area	기 타 Others		
<b>333</b>	<b>329</b>	<b>4</b>	-	<b>2,158.6</b>	<b>2,153.3</b>	<b>5.3</b>	-	<b>26.4</b>	<b>Imsil-gun</b>
169	169	-	-	1,187.4	1,187.4	-	-	-	Reservoir
14	13	1	-	150.3	150.3	-	-	17.4	Pumping Station
-	-	-	-	-	-	-	-	-	Pumping & Drainage Station
-	-	-	-	-	-	-	-	-	Drainage Station
43	43	-	-	519.9	514.6	5.3	-	-	Weir
-	-	-	-	-	-	-	-	-	Infiltration Gallery
107	104	3	-	301.0	301.0	-	-	9.0	Tube Well
-	-	-	-	-	-	-	-	-	Other Facilities
<b>364</b>	<b>345</b>	<b>11</b>	<b>8</b>	<b>2,304.9</b>	<b>1,897.9</b>	<b>60.7</b>	<b>346.3</b>	<b>16.9</b>	<b>Sunchang-gun</b>
139	132	7	-	999.3	966.0	33.3	-	15.0	Reservoir
32	29	3	-	268.5	260.3	8.2	-	-	Pumping Station
-	-	-	-	-	-	-	-	-	Pumping & Drainage Station
-	-	-	-	-	-	-	-	-	Drainage Station
32	24	-	8	232.4	213.4	19.0	-	-	Weir
23	23	-	-	44.4	44.2	0.2	-	-	Infiltration Gallery
138	137	1	-	414.0	414.0	-	-	1.9	Tube Well
-	-	-	-	346.3	-	-	346.3	-	Other Facilities
<b>771</b>	<b>659</b>	<b>112</b>	-	<b>4,961.7</b>	<b>4,215.8</b>	<b>679.2</b>	<b>66.7</b>	<b>324.6</b>	<b>Gochang-gun</b>
317	317	-	-	3,531.1	2,851.9	679.2	-	-	Reservoir
24	24	-	-	314.1	314.1	-	-	-	Pumping Station
-	-	-	-	-	-	-	-	-	Pumping & Drainage Station
-	-	-	-	-	-	-	-	-	Drainage Station
171	70	101	-	317.4	317.4	-	-	289.0	Weir
35	24	11	-	74.6	74.6	-	-	35.6	Infiltration Gallery
224	224	-	-	657.8	657.8	-	-	-	Tube Well
-	-	-	-	66.7	-	-	66.7	-	Other Facilities
<b>218</b>	<b>215</b>	<b>3</b>	-	<b>1,193.8</b>	<b>1,163.7</b>	<b>30.1</b>	-	<b>9.0</b>	<b>Buan-gun</b>
77	77	-	-	774.6	744.5	30.1	-	-	Reservoir
1	1	-	-	10.0	10.0	-	-	-	Pumping Station
-	-	-	-	-	-	-	-	-	Pumping & Drainage Station
-	-	-	-	-	-	-	-	-	Drainage Station
-	-	-	-	-	-	-	-	-	Weir
-	-	-	-	-	-	-	-	-	Infiltration Gallery
140	137	3	-	409.2	409.2	-	-	9.0	Tube Well
-	-	-	-	-	-	-	-	-	Other Facilities

## 4. 수 리 시 설 별 Paddy Field Area

면적 : 헥타아르

시군 및 시설별	농업기반공사관할시설 Facilities Operated by KARICO								
	수 원 공 수 No. of Facilities				수 리 답 면 적 Irrigated Paddy Field Area				보조수원공 수해면적 Irrigated by Supple- mentary Facilities
	계 Total	주 Main	보 조 Supple- mentary	부 속 Auxiliary	계 Total	구 역 내 On Project Area	구 역 외 Out of Project Area	기 타 Others	
<b>임 실 군</b>	<b>164</b>	<b>21</b>	<b>44</b>	<b>99</b>	<b>1,500.4</b>	<b>1,500.4</b>	-	-	<b>434.2</b>
저 수 지	32	20	12	-	1,451.3	1,451.3	-	-	161.0
양 수 장	3	-	3	-	-	-	-	-	12.0
양 배 수 장	-	-	-	-	-	-	-	-	-
배 수 장	-	-	-	-	-	-	-	-	-
보	122	1	22	99	49.1	49.1	-	-	233.2
집 수 압 거	-	-	-	-	-	-	-	-	-
관 정	7	-	7	-	-	-	-	-	28.0
기 타 시 설	-	-	-	-	-	-	-	-	-
<b>순 창 군</b>	<b>134</b>	<b>32</b>	<b>41</b>	<b>61</b>	<b>2,825.3</b>	<b>2,825.3</b>	-	-	<b>485.2</b>
저 수 지	31	22	9	-	2,089.2	2,089.2	-	-	120.5
양 수 장	39	8	25	6	627.7	627.7	-	-	349.7
양 배 수 장	-	-	-	-	-	-	-	-	-
배 수 장	-	-	-	-	-	-	-	-	-
보	56	2	-	54	108.4	108.4	-	-	-
집 수 압 거	-	-	-	-	-	-	-	-	-
관 정	8	-	7	1	-	-	-	-	15.0
기 타 시 설	-	-	-	-	-	-	-	-	-
<b>고 창 군</b>	<b>117</b>	<b>22</b>	<b>47</b>	<b>48</b>	<b>4,296.2</b>	<b>4,241.3</b>	<b>54.9</b>	-	<b>1,002.2</b>
저 수 지	32	20	11	1	3,941.6	3,889.7	51.9	-	541.1
양 수 장	17	1	8	8	301.7	298.7	3.0	-	322.5
양 배 수 장	-	-	-	-	-	-	-	-	-
배 수 장	-	-	-	-	-	-	-	-	-
보	55	1	15	39	52.9	52.9	-	-	76.6
집 수 압 거	1	-	1	-	-	-	-	-	25.0
관 정	12	-	12	-	-	-	-	-	37.0
기 타 시 설	-	-	-	-	-	-	-	-	-
<b>부 안 군</b>	<b>87</b>	<b>12</b>	<b>15</b>	<b>60</b>	<b>12,037.3</b>	<b>11,926.1</b>	<b>111.2</b>	-	<b>423.0</b>
저 수 지	21	12	-	9	12,037.3	11,926.1	111.2	-	-
양 수 장	55	-	6	49	-	-	-	-	-
양 배 수 장	1	-	1	-	-	-	-	-	420.0
배 수 장	-	-	-	-	-	-	-	-	-
보	2	-	-	2	-	-	-	-	-
집 수 압 거	-	-	-	-	-	-	-	-	-
관 정	8	-	8	-	-	-	-	-	3.0
기 타 시 설	-	-	-	-	-	-	-	-	-

답 면 적 현 황(계속)  
by Irrigation Facilities(Cont'd)

Area : ha

답 면 적 Paddy Field Area	수리답율 (%) Percentage of Irrigated Paddy Field	한 발 빈 도 별 관 개 면 적 Irrigated Area by Frequency of Drought						Administrative Division Irrigation Facilities
		계 Total	평 년 Normal Years	3 년 3 Years	5 년 5 Years	7 년 7 Years	10년이상 Over 10 Years	
6,139.0	59.6	3,659.0	947.7	594.8	156.4	28.6	1,931.5	<b>Imsil-gun</b>
-	-	2,638.7	710.4	250.7	156.4	17.2	1,504.0	Reservoir
-	-	150.3	-	-	-	-	150.3	Pumping Station
-	-	-	-	-	-	-	-	Pumping & Drainage Station
-	-	-	-	-	-	-	-	Drainage Station
-	-	569.0	231.3	49.1	-	11.4	277.2	Weir
-	-	-	-	-	-	-	-	Infiltration Gallery
-	-	301.0	6.0	295.0	-	-	-	Tube Well
-	-	-	-	-	-	-	-	Other Facilities
7,602.0	67.4	5,130.2	1,145.9	785.2	194.1	352.3	2,652.7	<b>Sunchang-gun</b>
-	-	3,088.5	736.6	265.7	77.1	278.2	1,730.9	Reservoir
-	-	896.2	45.3	144.8	10.0	69.1	627.0	Pumping Station
-	-	-	-	-	-	-	-	Pumping & Drainage Station
-	-	-	-	-	-	-	-	Drainage Station
-	-	340.8	8.6	54.0	5.0	-	273.2	Weir
-	-	44.4	6.5	16.3	-	-	21.6	Infiltration Gallery
-	-	414.0	2.6	304.4	102.0	5.0	-	Tube Well
-	-	346.3	346.3	-	-	-	-	Other Facilities
15,508.0	59.6	9,257.9	3,255.1	624.7	1,540.2	311.1	3,526.8	<b>Gochang-gun</b>
-	-	7,472.7	2,972.5	379.7	1,344.1	245.6	2,530.8	Reservoir
-	-	615.8	37.5	106.7	77.0	40.0	354.6	Pumping Station
-	-	-	-	-	-	-	-	Pumping & Drainage Station
-	-	-	-	-	-	-	-	Drainage Station
-	-	370.3	126.9	80.8	68.1	23.5	71.0	Weir
-	-	74.6	47.8	6.5	-	2.0	18.3	Infiltration Gallery
-	-	657.8	3.7	51.0	51.0	-	552.1	Tube Well
-	-	66.7	66.7	-	-	-	-	Other Facilities
15,423.0	85.7	13,231.1	457.9	3,144.4	362.5	18.4	9,247.9	<b>Buan-gun</b>
-	-	12,811.9	447.9	3,132.4	38.5	18.4	9,174.7	Reservoir
-	-	10.0	10.0	-	-	-	-	Pumping Station
-	-	-	-	-	-	-	-	Pumping & Drainage Station
-	-	-	-	-	-	-	-	Drainage Station
-	-	-	-	-	-	-	-	Weir
-	-	-	-	-	-	-	-	Infiltration Gallery
-	-	409.2	-	12.0	324.0	-	73.2	Tube Well
-	-	-	-	-	-	-	-	Other Facilities

## 4. 수 리 시 설 별 Paddy Field Area

면적 : 헥타아르

시군 및 시설별	합 계 Total								
	수 원 공 수 No. of Facilities				수 리 답 면 적 Irrigated Paddy Field Area				보조수원공 수해면적 Irrigated by Supple- mentary Facilities
	계 Total	주 Main	보 조 Supple- mentary	부 속 Auxiliary	계 Total	구 역 내 On Project Area	구 역 외 Out of Project Area	기 타 Others	
<b>전 라 남 도</b>	<b>9,628</b>	<b>6,904</b>	<b>1,880</b>	<b>844</b>	<b>155,512.7</b>	<b>143,327.3</b>	<b>1,129.9</b>	<b>11,055.5</b>	<b>37,951.3</b>
저 수 지	3,241	2,746	480	15	103,858.3	103,245.0	613.3	-	11,872.2
양 수 장	747	225	285	237	20,448.9	20,189.7	259.2	-	10,678.8
양 배 수 장	2	1	-	1	158.6	158.6	-	-	-
배 수 장	62	3	36	23	164.9	164.9	-	-	4,970.0
보	1,690	709	460	521	9,186.9	8,942.1	244.8	-	8,589.7
집 수 압 거	403	223	152	28	1,641.5	1,635.9	5.6	-	668.7
관 정	3,483	2,997	467	19	8,998.1	8,991.1	7.0	-	1,171.9
기 타 시 설	-	-	-	-	11,055.5	-	-	11,055.5	-
<b>목 포 시</b>	<b>37</b>	<b>34</b>	<b>-</b>	<b>3</b>	<b>216.0</b>	<b>216.0</b>	<b>-</b>	<b>-</b>	<b>-</b>
저 수 지	18	18	-	-	164.0	164.0	-	-	-
양 수 장	1	-	-	1	-	-	-	-	-
양 배 수 장	-	-	-	-	-	-	-	-	-
배 수 장	-	-	-	-	-	-	-	-	-
보	2	-	-	2	-	-	-	-	-
집 수 압 거	-	-	-	-	-	-	-	-	-
관 정	16	16	-	-	52.0	52.0	-	-	-
기 타 시 설	-	-	-	-	-	-	-	-	-
<b>여 수 시</b>	<b>268</b>	<b>211</b>	<b>25</b>	<b>32</b>	<b>2,625.9</b>	<b>2,284.4</b>	<b>-</b>	<b>341.5</b>	<b>629.7</b>
저 수 지	70	69	1	-	1,820.2	1,820.2	-	-	4.7
양 수 장	27	2	3	22	17.0	17.0	-	-	68.9
양 배 수 장	-	-	-	-	-	-	-	-	-
배 수 장	3	-	3	-	-	-	-	-	430.0
보	23	8	8	7	35.0	35.0	-	-	84.0
집 수 압 거	3	3	-	-	29.9	29.9	-	-	-
관 정	142	129	10	3	382.3	382.3	-	-	42.1
기 타 시 설	-	-	-	-	341.5	-	-	341.5	-
<b>순 천 시</b>	<b>408</b>	<b>337</b>	<b>30</b>	<b>41</b>	<b>7,368.1</b>	<b>5,684.6</b>	<b>96.6</b>	<b>1,586.9</b>	<b>706.2</b>
저 수 지	69	69	-	-	2,829.2	2,789.2	40.0	-	-
양 수 장	32	22	2	8	1,041.2	1,018.4	22.8	-	93.0
양 배 수 장	-	-	-	-	-	-	-	-	-
배 수 장	2	-	2	-	-	-	-	-	542.0
보	126	92	1	33	1,457.1	1,428.9	28.2	-	4.0
집 수 압 거	22	12	10	-	41.7	36.1	5.6	-	22.2
관 정	157	142	15	-	412.0	412.0	-	-	45.0
기 타 시 설	-	-	-	-	1,586.9	-	-	1,586.9	-

답 면 적 현 황(계속)  
by Irrigation Facilities(Cont'd)

Area : ha

시 군 관 할 시 설 Facilities Operated by Si and Gun									Administrative Division
수 원 공 수 No. of Facilities				수 리 답 면 적 Irrigated Paddy Field Area				보조수원공 수해면적 Irrigated by Supplementary Facilities	
계 Total	주 Main	보 조 Supplementary	부 속 Auxiliary	계 Total	구 역 내 On Project Area	구 역 외 Out of Project Area	기 타 Others		
<b>7,132</b>	<b>6,281</b>	<b>729</b>	<b>122</b>	<b>65,320.3</b>	<b>53,406.2</b>	<b>858.6</b>	<b>11,055.5</b>	<b>3,368.5</b>	<b>Jeollanam-do</b>
2,258	2,244	14	-	31,861.0	31,389.8	471.2	-	105.7	Reservoir
240	144	40	56	4,176.0	4,031.3	144.7	-	756.7	Pumping Station
1	-	-	1	-	-	-	-	-	Pumping & Drainage Station
12	2	9	1	139.0	139.0	-	-	230.0	Drainage Station
902	677	185	40	7,463.5	7,233.4	230.1	-	808.6	Weir
387	221	142	24	1,636.0	1,630.4	5.6	-	519.7	Infiltration Gallery
3,332	2,993	339	-	8,989.3	8,982.3	7.0	-	947.8	Tube Well
-	-	-	-	11,055.5	-	-	11,055.5	-	Other Facilities
<b>33</b>	<b>33</b>	<b>-</b>	<b>-</b>	<b>214.2</b>	<b>214.2</b>	<b>-</b>	<b>-</b>	<b>-</b>	<b>Mokpo-si</b>
17	17	-	-	162.2	162.2	-	-	-	Reservoir
-	-	-	-	-	-	-	-	-	Pumping Station
-	-	-	-	-	-	-	-	-	Pumping & Drainage Station
-	-	-	-	-	-	-	-	-	Drainage Station
-	-	-	-	-	-	-	-	-	Weir
-	-	-	-	-	-	-	-	-	Infiltration Gallery
16	16	-	-	52.0	52.0	-	-	-	Tube Well
-	-	-	-	-	-	-	-	-	Other Facilities
<b>225</b>	<b>196</b>	<b>8</b>	<b>21</b>	<b>1,479.9</b>	<b>1,138.4</b>	<b>-</b>	<b>341.5</b>	<b>21.0</b>	<b>Yeosu-si</b>
54	54	-	-	674.2	674.2	-	-	-	Reservoir
23	2	-	21	17.0	17.0	-	-	-	Pumping Station
-	-	-	-	-	-	-	-	-	Pumping & Drainage Station
-	-	-	-	-	-	-	-	-	Drainage Station
8	8	-	-	35.0	35.0	-	-	-	Weir
3	3	-	-	29.9	29.9	-	-	-	Infiltration Gallery
137	129	8	-	382.3	382.3	-	-	21.0	Tube Well
-	-	-	-	341.5	-	-	341.5	-	Other Facilities
<b>327</b>	<b>301</b>	<b>26</b>	<b>-</b>	<b>4,068.8</b>	<b>2,387.1</b>	<b>94.8</b>	<b>1,586.9</b>	<b>71.2</b>	<b>Suncheon-si</b>
48	48	-	-	754.3	714.3	40.0	-	-	Reservoir
14	13	1	-	309.4	288.4	21.0	-	3.0	Pumping Station
-	-	-	-	-	-	-	-	-	Pumping & Drainage Station
-	-	-	-	-	-	-	-	-	Drainage Station
87	86	1	-	964.5	936.3	28.2	-	4.0	Weir
22	12	10	-	41.7	36.1	5.6	-	22.2	Infiltration Gallery
156	142	14	-	412.0	412.0	-	-	42.0	Tube Well
-	-	-	-	1,586.9	-	-	1,586.9	-	Other Facilities



## 4. 수 리 시 설 별 Paddy Field Area

면적 : 헥타아르

시군 및 시설별	농업 기반 공사 관할 시설 Facilities Operated by KARICO								
	수 원 공 수 No. of Facilities				수 리 답 면 적 Irrigated Paddy Field Area				보조수원공 수혜면적 Irrigated by Supple- mentary Facilities
	계 Total	주 Main	보 조 Supple- mentary	부 속 Auxiliary	계 Total	구 역 내 On Project Area	구 역 외 Out of Project Area	기 타 Others	
<b>전 라 남 도</b>	<b>2,496</b>	<b>623</b>	<b>1,151</b>	<b>722</b>	<b>90,192.4</b>	<b>89,921.1</b>	<b>271.3</b>	-	<b>34,582.8</b>
저 수 지	983	502	466	15	71,997.3	71,855.2	142.1	-	11,766.5
양 수 장	507	81	245	181	16,272.9	16,158.4	114.5	-	9,922.1
양 배 수 장	1	1	-	-	158.6	158.6	-	-	-
배 수 장	50	1	27	22	25.9	25.9	-	-	4,740.0
보	788	32	275	481	1,723.4	1,708.7	14.7	-	7,781.1
집 수 압 거	16	2	10	4	5.5	5.5	-	-	149.0
관 정	151	4	128	19	8.8	8.8	-	-	224.1
기 타 시 설	-	-	-	-	-	-	-	-	-
<b>목 포 시</b>	<b>4</b>	<b>1</b>	<b>-</b>	<b>3</b>	<b>1.8</b>	<b>1.8</b>	<b>-</b>	<b>-</b>	<b>-</b>
저 수 지	1	1	-	-	1.8	1.8	-	-	-
양 수 장	1	-	-	1	-	-	-	-	-
양 배 수 장	-	-	-	-	-	-	-	-	-
배 수 장	-	-	-	-	-	-	-	-	-
보	2	-	-	2	-	-	-	-	-
집 수 압 거	-	-	-	-	-	-	-	-	-
관 정	-	-	-	-	-	-	-	-	-
기 타 시 설	-	-	-	-	-	-	-	-	-
<b>여 수 시</b>	<b>43</b>	<b>15</b>	<b>17</b>	<b>11</b>	<b>1,146.0</b>	<b>1,146.0</b>	<b>-</b>	<b>-</b>	<b>608.7</b>
저 수 지	16	15	1	-	1,146.0	1,146.0	-	-	4.7
양 수 장	4	-	3	1	-	-	-	-	68.9
양 배 수 장	-	-	-	-	-	-	-	-	-
배 수 장	3	-	3	-	-	-	-	-	430.0
보	15	-	8	7	-	-	-	-	84.0
집 수 압 거	-	-	-	-	-	-	-	-	-
관 정	5	-	2	3	-	-	-	-	21.1
기 타 시 설	-	-	-	-	-	-	-	-	-
<b>순 천 시</b>	<b>81</b>	<b>36</b>	<b>4</b>	<b>41</b>	<b>3,299.3</b>	<b>3,297.5</b>	<b>1.8</b>	<b>-</b>	<b>635.0</b>
저 수 지	21	21	-	-	2,074.9	2,074.9	-	-	-
양 수 장	18	9	1	8	731.8	730.0	1.8	-	90.0
양 배 수 장	-	-	-	-	-	-	-	-	-
배 수 장	2	-	2	-	-	-	-	-	542.0
보	39	6	-	33	492.6	492.6	-	-	-
집 수 압 거	-	-	-	-	-	-	-	-	-
관 정	1	-	1	-	-	-	-	-	3.0
기 타 시 설	-	-	-	-	-	-	-	-	-

답 면 적 현 황(계속)  
by Irrigation Facilities(Cont'd)

Area : ha

답 면 적 Paddy Field Area	수리답율 (%) Percentage of Irrigated Paddy Field	한 발 빈 도 별 관 개 면 적 Irrigated Area by Frequency of Drought						Administrative Division Irrigation Facilities
		계 Total	평 년 Normal Years	3 년 3 Years	5 년 5 Years	7 년 7 Years	10년이상 Over 10 Years	
<b>221,455.0</b>	<b>70.2</b>	<b>155,512.7</b>	<b>49,818.6</b>	<b>18,080.4</b>	<b>7,377.3</b>	<b>2,002.6</b>	<b>78,233.8</b>	<b>Jeollanam-do</b>
-	-	103,858.3	33,894.0	13,191.1	5,052.9	1,554.5	50,165.8	Reservoir
-	-	20,448.9	1,869.9	1,247.5	151.7	233.1	16,946.7	Pumping Station
-	-	158.6	-	-	158.6	-	-	Pumping & Drainage Station
-	-	164.9	139.0	-	25.9	-	-	Drainage Station
-	-	9,186.9	2,968.0	1,740.0	275.6	133.5	4,069.8	Weir
-	-	1,641.5	237.4	215.5	35.1	61.8	1,091.7	Infiltration Gallery
-	-	8,998.1	440.3	1,040.4	1,677.5	19.7	5,820.2	Tube Well
-	-	11,055.5	10,270.0	645.9	-	-	139.6	Other Facilities
<b>444.0</b>	<b>48.6</b>	<b>216.0</b>	<b>103.6</b>	<b>29.0</b>	<b>46.0</b>	<b>15.1</b>	<b>22.3</b>	<b>Mokpo-si</b>
-	-	164.0	103.6	29.0	-	9.1	22.3	Reservoir
-	-	-	-	-	-	-	-	Pumping Station
-	-	-	-	-	-	-	-	Pumping & Drainage Station
-	-	-	-	-	-	-	-	Drainage Station
-	-	-	-	-	-	-	-	Weir
-	-	-	-	-	-	-	-	Infiltration Gallery
-	-	52.0	-	-	46.0	6.0	-	Tube Well
-	-	-	-	-	-	-	-	Other Facilities
<b>4,107.0</b>	<b>63.9</b>	<b>2,625.9</b>	<b>1,836.8</b>	<b>-</b>	<b>31.1</b>	<b>22.2</b>	<b>735.8</b>	<b>Yeosu-si</b>
-	-	1,820.2	1,495.3	-	10.1	22.2	292.6	Reservoir
-	-	17.0	-	-	-	-	17.0	Pumping Station
-	-	-	-	-	-	-	-	Pumping & Drainage Station
-	-	-	-	-	-	-	-	Drainage Station
-	-	35.0	-	-	-	-	35.0	Weir
-	-	29.9	-	-	-	-	29.9	Infiltration Gallery
-	-	382.3	-	-	21.0	-	361.3	Tube Well
-	-	341.5	341.5	-	-	-	-	Other Facilities
<b>10,456.0</b>	<b>70.4</b>	<b>7,368.1</b>	<b>2,818.2</b>	<b>152.8</b>	<b>349.7</b>	<b>11.7</b>	<b>4,035.7</b>	<b>Suncheon-si</b>
-	-	2,829.2	981.9	20.5	334.9	11.7	1,480.2	Reservoir
-	-	1,041.2	33.9	-	-	-	1,007.3	Pumping Station
-	-	-	-	-	-	-	-	Pumping & Drainage Station
-	-	-	-	-	-	-	-	Drainage Station
-	-	1,457.1	254.4	68.4	12.8	-	1,121.5	Weir
-	-	41.7	25.0	-	2.0	-	14.7	Infiltration Gallery
-	-	412.0	-	-	-	-	412.0	Tube Well
-	-	1,586.9	1,523.0	63.9	-	-	-	Other Facilities

## 4. 수 리 시 설 별 Paddy Field Area

면적 : 헥타아르

시군 및 시설별	합 계 Total								
	수 원 공 수 No. of Facilities				수 리 답 면 적 Irrigated Paddy Field Area				보조수원공 수혜면적 Irrigated by Supple- mentary Facilities
	계 Total	주 Main	보 조 Supple- mentary	부 속 Auxiliary	계 Total	구 역 내 On Project Area	구 역 외 Out of Project Area	기 타 Others	
<b>나 주 시</b>	<b>574</b>	<b>286</b>	<b>238</b>	<b>50</b>	<b>15,912.8</b>	<b>15,759.4</b>	<b>153.4</b>	<b>-</b>	<b>10,579.8</b>
저 수 지	230	84	140	6	12,508.2	12,422.7	85.5	-	3,522.1
양 수 장	98	27	51	20	2,000.0	1,934.0	66.0	-	4,015.3
양 배 수 장	-	-	-	-	-	-	-	-	-
배 수 장	11	-	10	1	-	-	-	-	1,962.6
보	88	29	36	23	912.3	910.4	1.9	-	1,064.6
집 수 압 거	8	7	1	-	71.7	71.7	-	-	15.2
관 타 시 설	139	139	-	-	420.6	420.6	-	-	-
기 타 시 설	-	-	-	-	-	-	-	-	-
<b>광 양 시</b>	<b>240</b>	<b>201</b>	<b>39</b>	<b>-</b>	<b>3,813.9</b>	<b>2,146.0</b>	<b>219.5</b>	<b>1,448.4</b>	<b>177.9</b>
저 수 지	41	41	-	-	1,169.5	1,131.9	37.6	-	-
양 수 장	2	1	1	-	10.0	10.0	-	-	23.0
양 배 수 장	-	-	-	-	-	-	-	-	-
배 수 장	2	-	2	-	-	-	-	-	37.9
보	91	88	3	-	942.0	760.1	181.9	-	27.8
집 수 압 거	7	4	3	-	47.6	47.6	-	-	1.4
관 타 시 설	97	67	30	-	196.4	196.4	-	-	87.8
기 타 시 설	-	-	-	-	1,448.4	-	-	1,448.4	-
<b>담 양 군</b>	<b>405</b>	<b>245</b>	<b>112</b>	<b>48</b>	<b>6,939.5</b>	<b>6,796.5</b>	<b>4.0</b>	<b>139.0</b>	<b>3,280.1</b>
저 수 지	117	79	38	-	6,176.1	6,174.2	1.9	-	1,018.6
양 수 장	39	2	36	1	14.7	14.7	-	-	1,030.7
양 배 수 장	-	-	-	-	-	-	-	-	-
배 수 장	-	-	-	-	-	-	-	-	-
보	89	17	27	45	81.0	78.9	2.1	-	1,202.5
집 수 압 거	17	12	3	2	122.5	122.5	-	-	9.0
관 타 시 설	143	135	8	-	406.2	406.2	-	-	19.3
기 타 시 설	-	-	-	-	139.0	-	-	139.0	-
<b>곡 성 군</b>	<b>440</b>	<b>344</b>	<b>42</b>	<b>54</b>	<b>5,072.5</b>	<b>4,540.3</b>	<b>6.3</b>	<b>525.9</b>	<b>492.8</b>
저 수 지	125	120	5	-	2,785.8	2,779.5	6.3	-	46.7
양 수 장	55	40	14	1	926.0	926.0	-	-	307.1
양 배 수 장	-	-	-	-	-	-	-	-	-
배 수 장	-	-	-	-	-	-	-	-	-
보	117	47	18	52	401.6	401.6	-	-	107.0
집 수 압 거	12	10	2	-	58.4	58.4	-	-	26.0
관 타 시 설	131	127	3	1	374.8	374.8	-	-	6.0
기 타 시 설	-	-	-	-	525.9	-	-	525.9	-
<b>구 례 군</b>	<b>233</b>	<b>121</b>	<b>98</b>	<b>14</b>	<b>3,619.1</b>	<b>3,055.7</b>	<b>-</b>	<b>563.4</b>	<b>776.3</b>
저 수 지	56	41	15	-	2,566.5	2,566.5	-	-	267.2
양 수 장	16	11	5	-	194.7	194.7	-	-	151.1
양 배 수 장	-	-	-	-	-	-	-	-	-
배 수 장	-	-	-	-	-	-	-	-	-
보	52	23	15	14	166.7	166.7	-	-	297.8
집 수 압 거	2	2	-	-	5.5	5.5	-	-	-
관 타 시 설	107	44	63	-	122.3	122.3	-	-	60.2
기 타 시 설	-	-	-	-	563.4	-	-	563.4	-

답 면 적 현 황(계속)

by Irrigation Facilities(Cont'd)

Area : ha

시 군 관 할 시 설 Facilities Operated by Si and Gun									Administrative Division
수 원 공 수 No. of Facilities				수 리 답 면 적 Irrigated Paddy Field Area				보조수원공 수혜면적 Irrigated by Supplementary Facilities	
계 Total	주 Main	보 조 Supplementary	부 속 Auxiliary	계 Total	구 역 내 On Project Area	구 역 외 Out of Project Area	기 타 Others		
269	257	12	-	2,309.3	2,186.8	122.5	-	224.7	<b>Naju-si</b>
61	61	-	-	797.9	741.4	56.5	-	-	Reservoir
28	24	4	-	557.6	491.6	66.0	-	81.0	Pumping Station
-	-	-	-	-	-	-	-	-	Pumping & Drainage Station
-	-	-	-	-	-	-	-	-	Drainage Station
34	26	8	-	461.5	461.5	-	-	143.7	Weir
7	7	-	-	71.7	71.7	-	-	-	Infiltration Gallery
139	139	-	-	420.6	420.6	-	-	-	Tube Well
-	-	-	-	-	-	-	-	-	Other Facilities
224	191	33	-	3,049.0	1,383.1	217.5	1,448.4	107.2	<b>Gwangyang-si</b>
31	31	-	-	404.6	369.0	35.6	-	-	Reservoir
2	1	1	-	10.0	10.0	-	-	23.0	Pumping Station
-	-	-	-	-	-	-	-	-	Pumping & Drainage Station
-	-	-	-	-	-	-	-	-	Drainage Station
88	88	-	-	942.0	760.1	181.9	-	-	Weir
7	4	3	-	47.6	47.6	-	-	1.4	Infiltration Gallery
96	67	29	-	196.4	196.4	-	-	82.8	Tube Well
-	-	-	-	1,448.4	-	-	1,448.4	-	Other Facilities
248	236	12	-	1,945.3	1,804.1	2.2	139.0	30.3	<b>Damyang-gun</b>
70	70	-	-	1,181.9	1,181.8	0.1	-	-	Reservoir
2	2	-	-	14.7	14.7	-	-	-	Pumping Station
-	-	-	-	-	-	-	-	-	Pumping & Drainage Station
-	-	-	-	-	-	-	-	-	Drainage Station
18	17	1	-	81.0	78.9	2.1	-	2.0	Weir
15	12	3	-	122.5	122.5	-	-	9.0	Infiltration Gallery
143	135	8	-	406.2	406.2	-	-	19.3	Tube Well
-	-	-	-	139.0	-	-	139.0	-	Other Facilities
289	283	6	-	2,619.7	2,093.8	-	525.9	52.7	<b>Gokseong-gun</b>
83	79	4	-	853.0	853.0	-	-	27.7	Reservoir
22	20	2	-	406.0	406.0	-	-	25.0	Pumping Station
-	-	-	-	-	-	-	-	-	Pumping & Drainage Station
-	-	-	-	-	-	-	-	-	Drainage Station
47	47	-	-	401.6	401.6	-	-	-	Weir
10	10	-	-	58.4	58.4	-	-	-	Infiltration Gallery
127	127	-	-	374.8	374.8	-	-	-	Tube Well
-	-	-	-	525.9	-	-	525.9	-	Other Facilities
69	60	9	-	914.1	350.7	-	563.4	27.0	<b>Gurye-gun</b>
7	7	-	-	166.5	166.5	-	-	-	Reservoir
-	-	-	-	-	-	-	-	-	Pumping Station
-	-	-	-	-	-	-	-	-	Pumping & Drainage Station
-	-	-	-	-	-	-	-	-	Drainage Station
11	11	-	-	64.7	64.7	-	-	-	Weir
-	-	-	-	-	-	-	-	-	Infiltration Gallery
51	42	9	-	119.5	119.5	-	-	27.0	Tube Well
-	-	-	-	563.4	-	-	563.4	-	Other Facilities

## 4. 수 리 시 설 별 Paddy Field Area

면적 : 헥타아르

시군 및 시설별	농업기반공사관할시설 Facilities Operated by KARICO								
	수 원 공 수 No. of Facilities				수 리 담 면 적 Irrigated Paddy Field Area				보조수원공 수혜면적 Irrigated by Supple- mentary Facilities
	계 Total	주 Main	보 조 Supple- mentary	부 속 Auxiliary	계 Total	구 역 내 On Project Area	구 역 외 Out of Project Area	기 타 Others	
<b>나 주 시</b>	<b>305</b>	<b>29</b>	<b>226</b>	<b>50</b>	<b>13,603.5</b>	<b>13,572.6</b>	<b>30.9</b>	<b>-</b>	<b>10,355.1</b>
저 수 지	169	23	140	6	11,710.3	11,681.3	29.0	-	3,522.1
양 수 장	70	3	47	20	1,442.4	1,442.4	-	-	3,934.3
양 배 수 장	-	-	-	-	-	-	-	-	-
배 수 장	11	-	10	1	-	-	-	-	1,962.6
보	54	3	28	23	450.8	448.9	1.9	-	920.9
집 수 압 거	1	-	1	-	-	-	-	-	15.2
관 타 시	-	-	-	-	-	-	-	-	-
기 시설	-	-	-	-	-	-	-	-	-
<b>광 양 시</b>	<b>16</b>	<b>10</b>	<b>6</b>	<b>-</b>	<b>764.9</b>	<b>762.9</b>	<b>2.0</b>	<b>-</b>	<b>70.7</b>
저 수 지	10	10	-	-	764.9	762.9	2.0	-	-
양 수 장	-	-	-	-	-	-	-	-	-
양 배 수 장	-	-	-	-	-	-	-	-	-
배 수 장	2	-	2	-	-	-	-	-	37.9
보	3	-	3	-	-	-	-	-	27.8
집 수 압 거	-	-	-	-	-	-	-	-	-
관 타 시	1	-	1	-	-	-	-	-	5.0
기 시설	-	-	-	-	-	-	-	-	-
<b>담 양 군</b>	<b>157</b>	<b>9</b>	<b>100</b>	<b>48</b>	<b>4,994.2</b>	<b>4,992.4</b>	<b>1.8</b>	<b>-</b>	<b>3,249.8</b>
저 수 지	47	9	38	-	4,994.2	4,992.4	1.8	-	1,018.6
양 수 장	37	-	36	1	-	-	-	-	1,030.7
양 배 수 장	-	-	-	-	-	-	-	-	-
배 수 장	-	-	-	-	-	-	-	-	-
보	71	-	26	45	-	-	-	-	1,200.5
집 수 압 거	2	-	-	2	-	-	-	-	-
관 타 시	-	-	-	-	-	-	-	-	-
기 시설	-	-	-	-	-	-	-	-	-
<b>곡 성 군</b>	<b>151</b>	<b>61</b>	<b>36</b>	<b>54</b>	<b>2,452.8</b>	<b>2,446.5</b>	<b>6.3</b>	<b>-</b>	<b>440.1</b>
저 수 지	42	41	1	-	1,932.8	1,926.5	6.3	-	19.0
양 수 장	33	20	12	1	520.0	520.0	-	-	282.1
양 배 수 장	-	-	-	-	-	-	-	-	-
배 수 장	-	-	-	-	-	-	-	-	-
보	70	-	18	52	-	-	-	-	107.0
집 수 압 거	2	-	2	-	-	-	-	-	26.0
관 타 시	4	-	3	1	-	-	-	-	6.0
기 시설	-	-	-	-	-	-	-	-	-
<b>구 레 군</b>	<b>164</b>	<b>61</b>	<b>89</b>	<b>14</b>	<b>2,705.0</b>	<b>2,705.0</b>	<b>-</b>	<b>-</b>	<b>749.3</b>
저 수 지	49	34	15	-	2,400.0	2,400.0	-	-	267.2
양 수 장	16	11	5	-	194.7	194.7	-	-	151.1
양 배 수 장	-	-	-	-	-	-	-	-	-
배 수 장	-	-	-	-	-	-	-	-	-
보	41	12	15	14	102.0	102.0	-	-	297.8
집 수 압 거	2	2	-	-	5.5	5.5	-	-	-
관 타 시	56	2	54	-	2.8	2.8	-	-	33.2
기 시설	-	-	-	-	-	-	-	-	-

답 면 적 현 황(계속)  
by Irrigation Facilities(Cont'd)

Area : ha

답 면 적 Paddy Field Area	수리답율 (%) Percentage of Irrigated Paddy Field	한 발 빈 도 별 관 개 면 적 Irrigated Area by Frequency of Drought						Administrative Division Irrigation Facilities
		계 Total	평 년 Normal Years	3 년 3 Years	5 년 5 Years	7 년 7 Years	10년이상 Over 10 Years	
17,084.0	93.1	15,912.8	696.1	729.8	-	5.8	14,481.1	<b>Naju-si</b>
-	-	12,508.2	556.6	182.5	-	5.8	11,763.3	Reservoir
-	-	2,000.0	136.5	96.5	-	-	1,767.0	Pumping Station Pumping & Drainage Station
-	-	-	-	-	-	-	-	Drainage Station
-	-	912.3	-	450.8	-	-	461.5	Weir
-	-	71.7	-	-	-	-	71.7	Infiltration Gallery
-	-	420.6	3.0	-	-	-	417.6	Tube Well
-	-	-	-	-	-	-	-	Other Facilities
5,030.0	75.8	3,813.9	2,435.8	114.8	553.9	92.4	617.0	<b>Gwangyang-si</b>
-	-	1,169.5	348.4	21.0	425.5	24.5	350.1	Reservoir
-	-	10.0	-	-	-	-	10.0	Pumping Station Pumping & Drainage Station
-	-	-	-	-	-	-	-	Drainage Station
-	-	942.0	600.0	66.8	118.8	67.9	88.5	Weir
-	-	47.6	-	-	0.6	-	47.0	Infiltration Gallery
-	-	196.4	39.0	27.0	9.0	-	121.4	Tube Well
-	-	1,448.4	1,448.4	-	-	-	-	Other Facilities
8,896.0	78.0	6,939.5	1,013.5	208.5	405.1	35.0	5,277.4	<b>Damvjang-gun</b>
-	-	6,176.1	812.7	208.5	62.2	35.0	5,057.7	Reservoir
-	-	14.7	-	-	14.7	-	-	Pumping Station Pumping & Drainage Station
-	-	-	-	-	-	-	-	Drainage Station
-	-	81.0	10.8	-	-	-	70.2	Weir
-	-	122.5	-	-	3.0	-	119.5	Infiltration Gallery
-	-	406.2	51.0	-	325.2	-	30.0	Tube Well
-	-	139.0	139.0	-	-	-	-	Other Facilities
6,648.0	76.3	5,072.5	2,861.3	317.8	-	102.0	1,791.4	<b>Gokseong-gun</b>
-	-	2,785.8	2,398.1	71.2	-	52.1	264.4	Reservoir
-	-	926.0	-	221.3	-	49.9	654.8	Pumping Station Pumping & Drainage Station
-	-	-	-	-	-	-	-	Drainage Station
-	-	401.6	-	25.3	-	-	376.3	Weir
-	-	58.4	14.4	-	-	-	44.0	Infiltration Gallery
-	-	374.8	-	-	-	-	374.8	Tube Well
-	-	525.9	448.8	-	-	-	77.1	Other Facilities
4,334.0	83.5	3,619.1	1,435.5	68.3	15.4	40.8	2,059.1	<b>Curve-gun</b>
-	-	2,566.5	921.9	50.9	3.4	-	1,590.3	Reservoir
-	-	194.7	-	-	-	40.8	153.9	Pumping Station Pumping & Drainage Station
-	-	-	-	-	-	-	-	Drainage Station
-	-	166.7	4.7	14.4	-	-	147.6	Weir
-	-	5.5	-	-	-	-	5.5	Infiltration Gallery
-	-	122.3	6.0	3.0	12.0	-	101.3	Tube Well
-	-	563.4	502.9	-	-	-	60.5	Other Facilities

## 4. 수 리 시 설 별 Paddy Field Area

면적 : 헥타아르

시군 및 시설별	합 계 Total								
	수 원 공 수 No. of Facilities				수 리 답 면 적 Irrigated Paddy Field Area				보조수원공 수혜면적 Irrigated by Supple- mentary Facilities
	계 Total	주 Main	보 조 Supple- mentary	부 속 Auxiliary	계 Total	구 역 내 On Project Area	구 역 외 Out of Project Area	기 타 Others	
<b>고 흥 군</b>	<b>661</b>	<b>543</b>	<b>98</b>	<b>20</b>	<b>10,387.8</b>	<b>10,387.8</b>	-	-	<b>1,059.4</b>
저 수 지	274	269	3	2	8,506.9	8,506.9	-	-	16.1
양 수 장	34	5	20	9	861.8	861.8	-	-	663.8
양 배 수 장	-	-	-	-	-	-	-	-	-
배 수 장	-	-	-	-	-	-	-	-	-
보	62	36	17	9	240.7	240.7	-	-	203.4
집 수 암 거	66	39	27	-	198.4	198.4	-	-	81.1
관 정	225	194	31	-	580.0	580.0	-	-	95.0
기 타 시 설	-	-	-	-	-	-	-	-	-
<b>보 성 군</b>	<b>443</b>	<b>291</b>	<b>102</b>	<b>50</b>	<b>9,413.9</b>	<b>7,059.3</b>	<b>4.3</b>	<b>2,350.3</b>	<b>2,062.9</b>
저 수 지	129	126	2	1	6,170.9	6,166.6	4.3	-	25.1
양 수 장	31	6	9	16	117.0	117.0	-	-	125.7
양 배 수 장	-	-	-	-	-	-	-	-	-
배 수 장	-	-	-	-	-	-	-	-	-
보	85	23	29	33	371.6	371.6	-	-	1,752.3
집 수 암 거	3	2	1	-	23.6	23.6	-	-	-
관 정	195	134	61	-	380.5	380.5	-	-	159.8
기 타 시 설	-	-	-	-	2,350.3	-	-	2,350.3	-
<b>화 순 군</b>	<b>671</b>	<b>390</b>	<b>143</b>	<b>138</b>	<b>5,539.5</b>	<b>5,481.5</b>	-	<b>58.0</b>	<b>565.0</b>
저 수 지	155	134	20	1	4,373.6	4,373.6	-	-	209.6
양 수 장	25	2	3	20	42.0	42.0	-	-	56.7
양 배 수 장	1	-	-	1	-	-	-	-	-
배 수 장	-	-	-	-	-	-	-	-	-
보	278	72	93	113	360.0	360.0	-	-	196.3
집 수 암 거	33	9	23	1	154.9	154.9	-	-	84.4
관 정	179	173	4	2	551.0	551.0	-	-	18.0
기 타 시 설	-	-	-	-	58.0	-	-	58.0	-
<b>장 흥 군</b>	<b>571</b>	<b>380</b>	<b>123</b>	<b>68</b>	<b>7,760.2</b>	<b>7,404.5</b>	<b>82.9</b>	<b>272.8</b>	<b>430.8</b>
저 수 지	123	121	-	2	4,776.8	4,703.8	73.0	-	-
양 수 장	34	6	10	18	458.7	458.7	-	-	38.0
양 배 수 장	-	-	-	-	-	-	-	-	-
배 수 장	4	-	-	4	-	-	-	-	-
보	159	97	33	29	1,716.5	1,706.6	9.9	-	117.6
집 수 암 거	41	7	24	10	54.0	54.0	-	-	138.1
관 정	210	149	56	5	481.4	481.4	-	-	137.1
기 타 시 설	-	-	-	-	272.8	-	-	272.8	-
<b>강 진 군</b>	<b>482</b>	<b>345</b>	<b>45</b>	<b>92</b>	<b>8,117.6</b>	<b>8,068.8</b>	<b>48.8</b>	-	<b>930.3</b>
저 수 지	133	125	8	-	5,961.6	5,927.6	34.0	-	236.8
양 수 장	46	12	10	24	589.4	587.4	2.0	-	174.0
양 배 수 장	-	-	-	-	-	-	-	-	-
배 수 장	2	-	2	-	-	-	-	-	408.1
보	107	29	10	68	818.5	805.7	12.8	-	76.8
집 수 암 거	20	19	1	-	279.7	279.7	-	-	3.6
관 정	174	160	14	-	468.4	468.4	-	-	31.0
기 타 시 설	-	-	-	-	-	-	-	-	-

답 면 적 현 황(계속)

by Irrigation Facilities(Cont'd)

Area : ha

시 군 관 할 시 설 Facilities Operated by Si and Gun										Administrative Division
수 원 공 수 No. of Facilities				수 리 답 면 적 Irrigated Paddy Field Area				보조수원공 수혜면적 Irrigated by Supplementary Facilities	Irrigation Facilities	
계 Total	주 Main	보 조 Supplementary	부 속 Auxiliary	계 Total	구 역 내 On Project Area	구 역 외 Out of Project Area	기 타 Others			
<b>578</b>	<b>502</b>	<b>72</b>	<b>4</b>	<b>6,503.3</b>	<b>6,503.3</b>	-	-	<b>799.9</b>		<b>Goheung-gun</b>
231	231	-	-	5,255.2	5,255.2	-	-	-	Reservoir	
17	2	11	4	229.0	229.0	-	-	440.4	Pumping Station	
-	-	-	-	-	-	-	-	-	Pumping & Drainage Station	
-	-	-	-	-	-	-	-	-	Drainage Station	
45	36	9	-	240.7	240.7	-	-	203.4	Weir	
66	39	27	-	198.4	198.4	-	-	81.1	Infiltration Gallery	
219	194	25	-	580.0	580.0	-	-	75.0	Tube Well	
-	-	-	-	-	-	-	-	-	Other Facilities	
<b>363</b>	<b>269</b>	<b>93</b>	<b>1</b>	<b>5,285.1</b>	<b>2,930.5</b>	<b>4.3</b>	<b>2,350.3</b>	<b>398.1</b>	<b>Boseong-gun</b>	
104	104	-	-	2,042.1	2,037.8	4.3	-	-	Reservoir	
16	6	9	1	117.0	117.0	-	-	125.7	Pumping Station	
-	-	-	-	-	-	-	-	-	Pumping & Drainage Station	
-	-	-	-	-	-	-	-	-	Drainage Station	
49	23	26	-	371.6	371.6	-	-	121.6	Weir	
2	2	-	-	23.6	23.6	-	-	-	Infiltration Gallery	
192	134	58	-	380.5	380.5	-	-	150.8	Tube Well	
-	-	-	-	2,350.3	-	-	2,350.3	-	Other Facilities	
<b>489</b>	<b>374</b>	<b>113</b>	<b>2</b>	<b>2,311.5</b>	<b>2,253.5</b>	-	<b>58.0</b>	<b>166.9</b>	<b>Hwasun-gun</b>	
120	118	2	-	1,145.6	1,145.6	-	-	11.6	Reservoir	
3	2	-	1	42.0	42.0	-	-	-	Pumping Station	
1	-	-	1	-	-	-	-	-	Pumping & Drainage Station	
-	-	-	-	-	-	-	-	-	Drainage Station	
158	72	86	-	360.0	360.0	-	-	57.9	Weir	
32	9	23	-	154.9	154.9	-	-	84.4	Infiltration Gallery	
175	173	2	-	551.0	551.0	-	-	13.0	Tube Well	
-	-	-	-	58.0	-	-	58.0	-	Other Facilities	
<b>469</b>	<b>346</b>	<b>96</b>	<b>27</b>	<b>4,161.1</b>	<b>3,805.4</b>	<b>82.9</b>	<b>272.8</b>	<b>430.8</b>	<b>Jangheung-gun</b>	
91	91	-	-	1,664.1	1,591.1	73.0	-	-	Reservoir	
15	5	6	4	115.3	115.3	-	-	38.0	Pumping Station	
-	-	-	-	-	-	-	-	-	Pumping & Drainage Station	
1	-	-	1	-	-	-	-	-	Drainage Station	
127	94	21	12	1,573.5	1,563.6	9.9	-	117.6	Weir	
41	7	24	10	54.0	54.0	-	-	138.1	Infiltration Gallery	
194	149	45	-	481.4	481.4	-	-	137.1	Tube Well	
-	-	-	-	272.8	-	-	272.8	-	Other Facilities	
<b>342</b>	<b>316</b>	<b>8</b>	<b>18</b>	<b>4,017.8</b>	<b>4,007.8</b>	<b>10.0</b>	-	<b>51.9</b>	<b>Gangjin-gun</b>	
106	104	2	-	2,420.3	2,410.3	10.0	-	28.3	Reservoir	
19	7	-	12	352.1	352.1	-	-	-	Pumping Station	
-	-	-	-	-	-	-	-	-	Pumping & Drainage Station	
-	-	-	-	-	-	-	-	-	Drainage Station	
33	26	1	6	497.3	497.3	-	-	10.0	Weir	
20	19	1	-	279.7	279.7	-	-	3.6	Infiltration Gallery	
164	160	4	-	468.4	468.4	-	-	10.0	Tube Well	
-	-	-	-	-	-	-	-	-	Other Facilities	



## 4. 수 리 시 설 별 Paddy Field Area

면적 : 헥타아르

시군 및 시설별	농업기반공사관할시설 Facilities Operated by KARICO								
	수 원 공 수 No. of Facilities				수 리 담 면 적 Irrigated Paddy Field Area				보조수원공 수해면적 Irrigated by Supple- mentary Facilities
	계 Total	주 Main	보 조 Supple- mentary	부 속 Auxiliary	계 Total	구 역 내 On Project Area	구 역 외 Out of Project Area	기 타 Others	
<b>고 흥 군</b>	<b>83</b>	<b>41</b>	<b>26</b>	<b>16</b>	<b>3,884.5</b>	<b>3,884.5</b>	-	-	<b>259.5</b>
저 수 지	43	38	3	2	3,251.7	3,251.7	-	-	16.1
양 수 장	17	3	9	5	632.8	632.8	-	-	223.4
양 배 수 장	-	-	-	-	-	-	-	-	-
배 수 장	-	-	-	-	-	-	-	-	-
보	17	-	8	9	-	-	-	-	-
집 수 암 거	-	-	-	-	-	-	-	-	-
관 정	6	-	6	-	-	-	-	-	20.0
기 타 시 설	-	-	-	-	-	-	-	-	-
<b>보 성 군</b>	<b>80</b>	<b>22</b>	<b>9</b>	<b>49</b>	<b>4,128.8</b>	<b>4,128.8</b>	-	-	<b>1,664.8</b>
저 수 지	25	22	2	1	4,128.8	4,128.8	-	-	25.1
양 수 장	15	-	-	15	-	-	-	-	-
양 배 수 장	-	-	-	-	-	-	-	-	-
배 수 장	-	-	-	-	-	-	-	-	-
보	36	-	3	33	-	-	-	-	1,630.7
집 수 암 거	1	-	1	-	-	-	-	-	-
관 정	3	-	3	-	-	-	-	-	9.0
기 타 시 설	-	-	-	-	-	-	-	-	-
<b>화 순 군</b>	<b>182</b>	<b>16</b>	<b>30</b>	<b>136</b>	<b>3,228.0</b>	<b>3,228.0</b>	-	-	<b>398.1</b>
저 수 지	35	16	18	1	3,228.0	3,228.0	-	-	198.0
양 수 장	22	-	3	19	-	-	-	-	56.7
양 배 수 장	-	-	-	-	-	-	-	-	-
배 수 장	-	-	-	-	-	-	-	-	-
보	120	-	7	113	-	-	-	-	138.4
집 수 암 거	1	-	-	1	-	-	-	-	-
관 정	4	-	2	2	-	-	-	-	5.0
기 타 시 설	-	-	-	-	-	-	-	-	-
<b>장 흥 군</b>	<b>102</b>	<b>34</b>	<b>27</b>	<b>41</b>	<b>3,599.1</b>	<b>3,599.1</b>	-	-	-
저 수 지	32	30	-	2	3,112.7	3,112.7	-	-	-
양 수 장	19	1	4	14	343.4	343.4	-	-	-
양 배 수 장	-	-	-	-	-	-	-	-	-
배 수 장	3	-	-	3	-	-	-	-	-
보	32	3	12	17	143.0	143.0	-	-	-
집 수 암 거	-	-	-	-	-	-	-	-	-
관 정	16	-	11	5	-	-	-	-	-
기 타 시 설	-	-	-	-	-	-	-	-	-
<b>강 진 군</b>	<b>140</b>	<b>29</b>	<b>37</b>	<b>74</b>	<b>4,099.8</b>	<b>4,061.0</b>	<b>38.8</b>	-	<b>878.4</b>
저 수 지	27	21	6	-	3,541.3	3,517.3	24.0	-	208.5
양 수 장	27	5	10	12	237.3	235.3	2.0	-	174.0
양 배 수 장	-	-	-	-	-	-	-	-	-
배 수 장	2	-	2	-	-	-	-	-	408.1
보	74	3	9	62	321.2	308.4	12.8	-	66.8
집 수 암 거	-	-	-	-	-	-	-	-	-
관 정	10	-	10	-	-	-	-	-	21.0
기 타 시 설	-	-	-	-	-	-	-	-	-

답 면 적 현 황(계속)  
by Irrigation Facilities(Cont'd)

Area : ha

답 면 적 Paddy Field Area	수리답율 (%) Percentage of Irrigated Paddy Field	한 발 빈 도 별 관 개 면 적 Irrigated Area by Frequency of Drought						Administrative Division Irrigation Facilities
		계 Total	평 년 Normal Years	3 년 3 Years	5 년 5 Years	7 년 7 Years	10년이상 Over 10 Years	
<b>14,650.0</b>	<b>70.9</b>	<b>10,387.8</b>	<b>3,369.7</b>	<b>718.9</b>	<b>909.0</b>	<b>713.8</b>	<b>4,676.4</b>	<b>Goheung-gun</b>
-	-	8,506.9	3,021.8	704.9	807.5	630.3	3,342.4	Reservoir
-	-	861.8	20.0	-	-	-	841.8	Pumping Station & Drainage Station
-	-	-	-	-	-	-	-	Drainage Station
-	-	240.7	83.6	-	76.0	46.2	34.9	Weir
-	-	198.4	109.3	14.0	13.5	37.3	24.3	Infiltration Gallery
-	-	580.0	135.0	-	12.0	-	433.0	Tube Well
-	-	-	-	-	-	-	-	Other Facilities
<b>11,617.0</b>	<b>81.0</b>	<b>9,413.9</b>	<b>6,206.3</b>	<b>1.3</b>	<b>92.9</b>	-	<b>3,113.4</b>	<b>Boseong-gun</b>
-	-	6,170.9	3,559.1	-	92.9	-	2,518.9	Reservoir
-	-	117.0	35.0	-	-	-	82.0	Pumping Station & Drainage Station
-	-	-	-	-	-	-	-	Drainage Station
-	-	371.6	232.7	1.3	-	-	137.6	Weir
-	-	23.6	9.6	-	-	-	14.0	Infiltration Gallery
-	-	380.5	19.6	-	-	-	360.9	Tube Well
-	-	2,350.3	2,350.3	-	-	-	-	Other Facilities
<b>8,025.0</b>	<b>69.0</b>	<b>5,539.5</b>	<b>4,136.9</b>	<b>88.1</b>	<b>145.6</b>	<b>37.3</b>	<b>1,131.6</b>	<b>Hwasun-gun</b>
-	-	4,373.6	3,807.8	60.6	44.6	37.3	423.3	Reservoir
-	-	42.0	-	-	-	-	42.0	Pumping Station & Drainage Station
-	-	-	-	-	-	-	-	Drainage Station
-	-	360.0	273.1	18.5	2.0	-	66.4	Weir
-	-	154.9	-	-	-	-	154.9	Infiltration Gallery
-	-	551.0	-	9.0	99.0	-	443.0	Tube Well
-	-	58.0	56.0	-	-	-	2.0	Other Facilities
<b>10,481.0</b>	<b>74.0</b>	<b>7,760.2</b>	<b>4,079.0</b>	<b>615.2</b>	<b>663.9</b>	<b>274.8</b>	<b>2,127.3</b>	<b>Jangheung-gun</b>
-	-	4,776.8	2,338.1	49.6	652.9	258.9	1,477.3	Reservoir
-	-	458.7	408.7	15.0	-	-	35.0	Pumping Station & Drainage Station
-	-	-	-	-	-	-	-	Drainage Station
-	-	1,716.5	984.8	349.8	11.0	10.9	360.0	Weir
-	-	54.0	3.0	25.0	-	5.0	21.0	Infiltration Gallery
-	-	481.4	71.6	175.8	-	-	234.0	Tube Well
-	-	272.8	272.8	-	-	-	-	Other Facilities
<b>11,321.0</b>	<b>71.7</b>	<b>8,117.6</b>	<b>2,746.4</b>	<b>1,415.4</b>	<b>994.8</b>	<b>103.5</b>	<b>2,857.5</b>	<b>Gangjin-gun</b>
-	-	5,961.6	2,383.6	679.7	994.8	103.5	1,800.0	Reservoir
-	-	589.4	36.0	119.9	-	-	433.5	Pumping Station & Drainage Station
-	-	-	-	-	-	-	-	Drainage Station
-	-	818.5	324.2	122.4	-	-	371.9	Weir
-	-	279.7	-	28.0	-	-	251.7	Infiltration Gallery
-	-	468.4	2.6	465.4	-	-	0.4	Tube Well
-	-	-	-	-	-	-	-	Other Facilities

## 4. 수 리 시 설 별 Paddy Field Area

면적 : 헥타아르

시군 및 시설별	합 계 Total								
	수 원 공 수 No. of Facilities				수 리 답 면 적 Irrigated Paddy Field Area				보조수원공 수혜면적 Irrigated by Supple- mentary Facilities
	계 Total	주 Main	보 조 Supple- mentary	부 속 Auxiliary	계 Total	구 역 내 On Project Area	구 역 외 Out of Project Area	기 타 Others	
<b>해 남 군</b>	<b>770</b>	<b>573</b>	<b>159</b>	<b>38</b>	<b>10,760.8</b>	<b>10,551.1</b>	-	<b>209.7</b>	<b>3,262.2</b>
저 수 지	374	348	25	1	9,386.4	9,386.4	-	-	383.7
양 수 장	58	6	35	17	169.0	169.0	-	-	1,243.2
양 배 수 장	-	-	-	-	-	-	-	-	-
배 수 장	3	-	3	-	-	-	-	-	464.7
보	108	47	48	13	318.4	318.4	-	-	1,003.1
집 수 압 거	25	17	1	7	98.3	98.3	-	-	1.0
관 정	202	155	47	-	579.0	579.0	-	-	166.5
기 타 시 설	-	-	-	-	209.7	-	-	209.7	-
<b>영 압 군</b>	<b>542</b>	<b>308</b>	<b>194</b>	<b>40</b>	<b>14,431.0</b>	<b>14,284.7</b>	<b>119.3</b>	<b>27.0</b>	<b>3,742.1</b>
저 수 지	241	112	129	-	5,089.5	5,080.9	8.6	-	2,350.9
양 수 장	62	26	14	22	8,693.4	8,582.7	110.7	-	786.6
양 배 수 장	-	-	-	-	-	-	-	-	-
배 수 장	6	-	-	6	-	-	-	-	-
보	61	22	27	12	131.1	131.1	-	-	451.2
집 수 압 거	28	21	7	-	105.3	105.3	-	-	109.9
관 정	144	127	17	-	384.7	384.7	-	-	43.5
기 타 시 설	-	-	-	-	27.0	-	-	27.0	-
<b>무 안 군</b>	<b>470</b>	<b>396</b>	<b>61</b>	<b>13</b>	<b>7,171.6</b>	<b>6,135.3</b>	<b>4.3</b>	<b>1,032.0</b>	<b>1,826.5</b>
저 수 지	181	159	20	2	2,255.6	2,251.3	4.3	-	809.7
양 수 장	27	6	17	4	3,072.4	3,072.4	-	-	615.0
양 배 수 장	-	-	-	-	-	-	-	-	-
배 수 장	3	1	2	-	39.0	39.0	-	-	373.0
보	17	7	4	6	116.6	116.6	-	-	1.5
집 수 압 거	2	1	1	-	7.5	7.5	-	-	0.9
관 정	240	222	17	1	648.5	648.5	-	-	26.4
기 타 시 설	-	-	-	-	1,032.0	-	-	1,032.0	-
<b>합 평 군</b>	<b>520</b>	<b>344</b>	<b>163</b>	<b>13</b>	<b>8,248.1</b>	<b>7,637.6</b>	<b>231.0</b>	<b>379.5</b>	<b>3,114.1</b>
저 수 지	159	133	26	-	6,024.4	5,866.1	158.3	-	701.1
양 수 장	37	16	14	7	1,013.7	956.0	57.7	-	733.2
양 배 수 장	-	-	-	-	-	-	-	-	-
배 수 장	2	-	2	-	-	-	-	-	521.7
보	64	15	44	5	270.3	262.3	8.0	-	889.2
집 수 압 거	28	6	22	-	34.7	34.7	-	-	112.5
관 정	230	174	55	1	525.5	518.5	7.0	-	156.4
기 타 시 설	-	-	-	-	379.5	-	-	379.5	-

답 면 적 현 황(계속)  
by Irrigation Facilities(Cont'd)

Area : ha

시 군 관 할 시 설 Facilities Operated by Si and Gun									Administrative Division
수 원 공 수 No. of Facilities				수 리 답 면 적 Irrigated Paddy Field Area				보조수원공 수혜면적 Irrigated by Supplementary Facilities	
계 Total	주 Main	보 조 Supple-mentary	부 속 Auxiliary	계 Total	구 역 내 On Project Area	구 역 외 Out of Project Area	기 타 Others		
<b>589</b>	<b>520</b>	<b>41</b>	<b>28</b>	<b>4,825.4</b>	<b>4,615.7</b>	-	<b>209.7</b>	<b>142.5</b>	<b>Haenam-gun</b>
295	295	-	-	3,451.0	3,451.0	-	-	-	Reservoir
14	6	-	8	169.0	169.0	-	-	-	Pumping Station
-	-	-	-	-	-	-	-	-	Pumping & Drainage Station
-	-	-	-	-	-	-	-	-	Drainage Station
61	47	1	13	318.4	318.4	-	-	5.0	Weir
25	17	1	7	98.3	98.3	-	-	1.0	Infiltration Gallery
194	155	39	-	579.0	579.0	-	-	136.5	Tube Well
-	-	-	-	209.7	-	-	209.7	-	Other Facilities
<b>281</b>	<b>274</b>	<b>7</b>	<b>-</b>	<b>1,618.9</b>	<b>1,591.9</b>	<b>-</b>	<b>27.0</b>	<b>85.3</b>	<b>Yeongam-gun</b>
99	97	2	-	830.5	830.5	-	-	8.2	Reservoir
9	7	2	-	140.3	140.3	-	-	15.6	Pumping Station
-	-	-	-	-	-	-	-	-	Pumping & Drainage Station
-	-	-	-	-	-	-	-	-	Drainage Station
24	22	2	-	131.1	131.1	-	-	59.4	Weir
22	21	1	-	105.3	105.3	-	-	2.1	Infiltration Gallery
127	127	-	-	384.7	384.7	-	-	-	Tube Well
-	-	-	-	27.0	-	-	27.0	-	Other Facilities
<b>384</b>	<b>363</b>	<b>21</b>	<b>-</b>	<b>3,450.5</b>	<b>2,414.2</b>	<b>4.3</b>	<b>1,032.0</b>	<b>28.8</b>	<b>Muan-gun</b>
131	131	-	-	1,335.9	1,331.6	4.3	-	-	Reservoir
2	2	-	-	305.0	305.0	-	-	-	Pumping Station
-	-	-	-	-	-	-	-	-	Pumping & Drainage Station
1	1	-	-	39.0	39.0	-	-	-	Drainage Station
10	6	4	-	82.6	82.6	-	-	1.5	Weir
2	1	1	-	7.5	7.5	-	-	0.9	Infiltration Gallery
238	222	16	-	648.5	648.5	-	-	26.4	Tube Well
-	-	-	-	1,032.0	-	-	1,032.0	-	Other Facilities
<b>437</b>	<b>331</b>	<b>99</b>	<b>7</b>	<b>3,676.8</b>	<b>3,066.3</b>	<b>231.0</b>	<b>379.5</b>	<b>342.1</b>	<b>Hampyeong-gun</b>
121	121	-	-	1,825.5	1,667.2	158.3	-	-	Reservoir
19	15	-	4	641.3	583.6	57.7	-	-	Pumping Station
-	-	-	-	-	-	-	-	-	Pumping & Drainage Station
-	-	-	-	-	-	-	-	-	Drainage Station
41	15	23	3	270.3	262.3	8.0	-	76.2	Weir
28	6	22	-	34.7	34.7	-	-	112.5	Infiltration Gallery
228	174	54	-	525.5	518.5	7.0	-	153.4	Tube Well
-	-	-	-	379.5	-	-	379.5	-	Other Facilities

## 4. 수 리 시 설 별 Paddy Field Area

면적 : 헥타아르

시군 및 시설별	농업기반공사관할시설 Facilities Operated by KARICO								
	수 원 공 수 No. of Facilities				수 리 답 면 적 Irrigated Paddy Field Area				보조수원공 수혜면적 Irrigated by Supple- mentary Facilities
	계 Total	주 Main	보 조 Supple- mentary	부 속 Auxiliary	계 Total	구 역 내 On Project Area	구 역 외 Out of Project Area	기 타 Others	
<b>해 남 군</b>	<b>181</b>	<b>53</b>	<b>118</b>	<b>10</b>	<b>5,935.4</b>	<b>5,935.4</b>	-	-	<b>3,119.7</b>
저 수 지	79	53	25	1	5,935.4	5,935.4	-	-	383.7
양 수 장	44	-	35	9	-	-	-	-	1,243.2
양 배 수 장	-	-	-	-	-	-	-	-	-
배 수 장	3	-	3	-	-	-	-	-	464.7
보	47	-	47	-	-	-	-	-	998.1
집 수 압 거	-	-	-	-	-	-	-	-	-
관 정	8	-	8	-	-	-	-	-	30.0
기 타 시 설	-	-	-	-	-	-	-	-	-
<b>영 압 군</b>	<b>261</b>	<b>34</b>	<b>187</b>	<b>40</b>	<b>12,812.1</b>	<b>12,692.8</b>	<b>119.3</b>	-	<b>3,656.8</b>
저 수 지	142	15	127	-	4,259.0	4,250.4	8.6	-	2,342.7
양 수 장	53	19	12	22	8,553.1	8,442.4	110.7	-	771.0
양 배 수 장	-	-	-	-	-	-	-	-	-
배 수 장	6	-	-	6	-	-	-	-	-
보	37	-	25	12	-	-	-	-	391.8
집 수 압 거	6	-	6	-	-	-	-	-	107.8
관 정	17	-	17	-	-	-	-	-	43.5
기 타 시 설	-	-	-	-	-	-	-	-	-
<b>무 안 군</b>	<b>86</b>	<b>33</b>	<b>40</b>	<b>13</b>	<b>3,721.1</b>	<b>3,721.1</b>	-	-	<b>1,797.7</b>
저 수 지	50	28	20	2	919.7	919.7	-	-	809.7
양 수 장	25	4	17	4	2,767.4	2,767.4	-	-	615.0
양 배 수 장	-	-	-	-	-	-	-	-	-
배 수 장	2	-	2	-	-	-	-	-	373.0
보	7	1	-	6	34.0	34.0	-	-	-
집 수 압 거	-	-	-	-	-	-	-	-	-
관 정	2	-	1	1	-	-	-	-	-
기 타 시 설	-	-	-	-	-	-	-	-	-
<b>합 평 군</b>	<b>83</b>	<b>13</b>	<b>64</b>	<b>6</b>	<b>4,571.3</b>	<b>4,571.3</b>	-	-	<b>2,772.0</b>
저 수 지	38	12	26	-	4,198.9	4,198.9	-	-	701.1
양 수 장	18	1	14	3	372.4	372.4	-	-	733.2
양 배 수 장	-	-	-	-	-	-	-	-	-
배 수 장	2	-	2	-	-	-	-	-	521.7
보	23	-	21	2	-	-	-	-	813.0
집 수 압 거	-	-	-	-	-	-	-	-	-
관 정	2	-	1	1	-	-	-	-	3.0
기 타 시 설	-	-	-	-	-	-	-	-	-

답 면 적 현 황(계속)  
by Irrigation Facilities(Cont'd)

Area : ha

답 면 적 Paddy Field Area	수리답율 (%) Percentage of Irrigated Paddy Field	한 발 빈 도 별 관 개 면 적 Irrigated Area by Frequency of Drought						Administrative Division Irrigation Facilities
		계 Total	평 년 Normal Years	3 년 3 Years	5 년 5 Years	7 년 7 Years	10년이상 Over 10 Years	
<b>26,918.0</b>	<b>39.9</b>	<b>10,760.8</b>	<b>3,693.2</b>	<b>4,450.7</b>	<b>862.2</b>	<b>91.8</b>	<b>1,662.9</b>	<b>Haenam-gun</b>
-	-	9,386.4	3,247.1	3,989.8	579.2	91.8	1,478.5	Reservoir
-	-	169.0	60.0	109.0	-	-	-	Pumping Station
-	-	-	-	-	-	-	-	Pumping & Drainage Station
-	-	-	-	-	-	-	-	Drainage Station
-	-	318.4	68.8	79.7	40.0	-	129.9	Weir
-	-	98.3	39.6	7.2	-	-	51.5	Infiltration Gallery
-	-	579.0	68.0	265.0	243.0	-	3.0	Tube Well
-	-	209.7	209.7	-	-	-	-	Other Facilities
<b>17,818.0</b>	<b>80.9</b>	<b>14,431.0</b>	<b>976.8</b>	<b>1,139.7</b>	<b>1,103.0</b>	<b>20.0</b>	<b>11,191.5</b>	<b>Yeongam-gun</b>
-	-	5,089.5	847.5	1,051.3	646.7	7.0	2,537.0	Reservoir
-	-	8,693.4	5.0	-	115.3	-	8,573.1	Pumping Station
-	-	-	-	-	-	-	-	Pumping & Drainage Station
-	-	-	-	-	-	-	-	Drainage Station
-	-	131.1	59.6	44.2	15.0	5.6	6.7	Weir
-	-	105.3	36.5	44.2	14.0	7.4	3.2	Infiltration Gallery
-	-	384.7	1.2	-	312.0	-	71.5	Tube Well
-	-	27.0	27.0	-	-	-	-	Other Facilities
<b>11,083.0</b>	<b>64.7</b>	<b>7,171.6</b>	<b>3,263.2</b>	<b>754.6</b>	-	<b>2.8</b>	<b>3,151.0</b>	<b>Muan-gun</b>
-	-	2,255.6	1,801.5	171.2	-	2.8	280.1	Reservoir
-	-	3,072.4	915.4	-	-	-	2,157.0	Pumping Station
-	-	-	-	-	-	-	-	Pumping & Drainage Station
-	-	39.0	39.0	-	-	-	-	Drainage Station
-	-	116.6	55.3	1.4	-	-	59.9	Weir
-	-	7.5	-	-	-	-	7.5	Infiltration Gallery
-	-	648.5	2.0	-	-	-	646.5	Tube Well
-	-	1,032.0	450.0	582.0	-	-	-	Other Facilities
<b>10,089.0</b>	<b>81.7</b>	<b>8,248.1</b>	<b>2,022.4</b>	<b>745.7</b>	-	<b>12.0</b>	<b>5,468.0</b>	<b>Hampyeong-gun</b>
-	-	6,024.4	1,628.5	154.5	-	12.0	4,229.4	Reservoir
-	-	1,013.7	14.4	382.2	-	-	617.1	Pumping Station
-	-	-	-	-	-	-	-	Pumping & Drainage Station
-	-	-	-	-	-	-	-	Drainage Station
-	-	270.3	-	178.0	-	-	92.3	Weir
-	-	34.7	-	30.0	-	-	4.7	Infiltration Gallery
-	-	525.5	-	1.0	-	-	524.5	Tube Well
-	-	379.5	379.5	-	-	-	-	Other Facilities

## 4. 수 리 시 설 별 Paddy Field Area

면적 : 헥타아르

시군 및 시설별	합 계 Total								
	수 원 공 수 No. of Facilities				수 리 답 면 적 Irrigated Paddy Field Area				보조수원공 수혜면적 Irrigated by Supple- mentary Facilities
	계 Total	주 Main	보 조 Supple- mentary	부 속 Auxiliary	계 Total	구 역 내 On Project Area	구 역 외 Out of Project Area	기 타 Others	
<b>영 광 군</b>	<b>617</b>	<b>487</b>	<b>54</b>	<b>76</b>	<b>7,788.1</b>	<b>7,724.1</b>	<b>64.0</b>	-	<b>570.4</b>
저 수 지	197	194	3	-	6,466.2	6,402.2	64.0	-	19.9
양 수 장	41	17	-	24	229.7	229.7	-	-	-
양 배 수 장	-	-	-	-	-	-	-	-	-
배 수 장	19	1	9	9	100.0	100.0	-	-	230.0
보	62	24	3	35	269.0	269.0	-	-	256.0
집 수 압 거	48	21	20	7	103.7	103.7	-	-	24.1
관 정	250	230	19	1	619.5	619.5	-	-	40.4
기 타 시 설	-	-	-	-	-	-	-	-	-
<b>장 성 군</b>	<b>353</b>	<b>246</b>	<b>92</b>	<b>15</b>	<b>7,572.7</b>	<b>7,246.1</b>	<b>7.4</b>	<b>319.2</b>	<b>2,844.3</b>
저 수 지	125	89	36	-	6,119.4	6,112.0	7.4	-	1,747.6
양 수 장	8	2	6	-	53.2	53.2	-	-	198.3
양 배 수 장	-	-	-	-	-	-	-	-	-
배 수 장	-	-	-	-	-	-	-	-	-
보	82	32	40	10	576.6	576.6	-	-	847.1
집 수 압 거	26	19	6	1	194.3	194.3	-	-	39.3
관 정	112	104	4	4	310.0	310.0	-	-	12.0
기 타 시 설	-	-	-	-	319.2	-	-	319.2	-
<b>완 도 군</b>	<b>173</b>	<b>146</b>	<b>27</b>	<b>-</b>	<b>1,757.2</b>	<b>1,743.2</b>	<b>14.0</b>	<b>-</b>	<b>181.9</b>
저 수 지	47	44	3	-	1,075.5	1,061.5	14.0	-	79.3
양 수 장	8	2	6	-	206.7	206.7	-	-	69.7
양 배 수 장	1	1	-	-	158.6	158.6	-	-	-
배 수 장	2	1	1	-	25.9	25.9	-	-	-
보	4	-	4	-	-	-	-	-	7.5
집 수 압 거	-	-	-	-	-	-	-	-	-
관 정	111	98	13	-	290.5	290.5	-	-	25.4
기 타 시 설	-	-	-	-	-	-	-	-	-
<b>진 도 군</b>	<b>324</b>	<b>261</b>	<b>24</b>	<b>39</b>	<b>5,131.0</b>	<b>5,083.3</b>	<b>47.7</b>	<b>-</b>	<b>486.2</b>
저 수 지	134	129	5	-	4,507.6	4,459.9	47.7	-	240.7
양 수 장	48	6	19	23	285.0	285.0	-	-	245.5
양 배 수 장	-	-	-	-	-	-	-	-	-
배 수 장	3	-	-	3	-	-	-	-	-
보	13	1	-	12	1.9	1.9	-	-	-
집 수 압 거	-	-	-	-	-	-	-	-	-
관 정	126	125	-	1	336.5	336.5	-	-	-
기 타 시 설	-	-	-	-	-	-	-	-	-

답 면 적 현 황(계속)  
by Irrigation Facilities(Cont'd)

Area : ha

시 군 관 할 시 설 Facilities Operated by Si and Gun									Administrative Division
수 원 공 수 No. of Facilities				수 리 답 면 적 Irrigated Paddy Field Area				보 조 수 원 공 수 해 면 적 Irrigated by Supplementary Facilities	
계 Total	주 Main	보 조 Supplementary	부 속 Auxiliary	계 Total	구 역 내 On Project Area	구 역 외 Out of Project Area	기 타 Others		
<b>509</b>	<b>448</b>	<b>47</b>	<b>14</b>	<b>2,728.3</b>	<b>2,727.3</b>	<b>1.0</b>	-	<b>301.4</b>	<b>Yeonggwang-gun</b>
158	155	3	-	1,406.4	1,405.4	1.0	-	19.9	Reservoir
18	17	-	1	229.7	229.7	-	-	-	Pumping Station
-	-	-	-	-	-	-	-	-	Pumping & Drainage Station
10	1	9	-	100.0	100.0	-	-	230.0	Drainage Station
32	24	2	6	269.0	269.0	-	-	6.3	Weir
48	21	20	7	103.7	103.7	-	-	24.1	Infiltration Gallery
243	230	13	-	619.5	619.5	-	-	21.1	Tube Well
-	-	-	-	-	-	-	-	-	Other Facilities
<b>238</b>	<b>228</b>	<b>10</b>	<b>-</b>	<b>2,282.6</b>	<b>1,963.4</b>	<b>-</b>	<b>319.2</b>	<b>51.3</b>	<b>Jangseong-gun</b>
75	75	-	-	1,009.1	1,009.1	-	-	-	Reservoir
2	2	-	-	53.2	53.2	-	-	-	Pumping Station
-	-	-	-	-	-	-	-	-	Pumping & Drainage Station
-	-	-	-	-	-	-	-	-	Drainage Station
28	28	-	-	396.8	396.8	-	-	-	Weir
25	19	6	-	194.3	194.3	-	-	39.3	Infiltration Gallery
108	104	4	-	310.0	310.0	-	-	12.0	Tube Well
-	-	-	-	319.2	-	-	391.2	-	Other Facilities
<b>149</b>	<b>137</b>	<b>12</b>	<b>-</b>	<b>1,009.3</b>	<b>995.3</b>	<b>14.0</b>	<b>-</b>	<b>30.4</b>	<b>Wando-gun</b>
40	39	1	-	718.8	704.8	14.0	-	10.0	Reservoir
-	-	-	-	-	-	-	-	-	Pumping Station
-	-	-	-	-	-	-	-	-	Pumping & Drainage Station
-	-	-	-	-	-	-	-	-	Drainage Station
-	-	-	-	-	-	-	-	-	Weir
-	-	-	-	-	-	-	-	-	Infiltration Gallery
109	98	11	-	290.5	290.5	-	-	20.4	Tube Well
-	-	-	-	-	-	-	-	-	Other Facilities
<b>234</b>	<b>230</b>	<b>4</b>	<b>-</b>	<b>1,989.0</b>	<b>1,941.3</b>	<b>47.7</b>	<b>-</b>	<b>5.0</b>	<b>Jindo-gun</b>
99	99	-	-	1,368.6	1,320.9	47.7	-	-	Reservoir
10	6	4	-	285.0	285.0	-	-	5.0	Pumping Station
-	-	-	-	-	-	-	-	-	Pumping & Drainage Station
-	-	-	-	-	-	-	-	-	Drainage Station
1	1	-	-	1.9	1.9	-	-	-	Weir
-	-	-	-	-	-	-	-	-	Infiltration Gallery
124	124	-	-	333.5	333.5	-	-	-	Tube Well
-	-	-	-	-	-	-	-	-	Other Facilities



## 4. 수 리 시 설 별 Paddy Field Area

면적 : 헥타아르

시군 및 시설별	농업기반공사관할시설 Facilities Operated by KARICO								
	수 원 공 수 No. of Facilities				수 리 답 면 적 Irrigated Paddy Field Area				보조수원공 수혜면적 Irrigated by Supple- mentary Facilities
	계 Total	주 Main	보 조 Supple- mentary	부 속 Auxiliary	계 Total	구 역 내 On Project Area	구 역 외 Out of Project Area	기 타 Others	
<b>영 광 군</b>	<b>108</b>	<b>39</b>	<b>7</b>	<b>62</b>	<b>5,059.8</b>	<b>4,996.8</b>	<b>63.0</b>	<b>-</b>	<b>269.0</b>
저 수 지	39	39	-	-	5,059.8	4,996.8	63.0	-	-
양 수 장	23	-	-	23	-	-	-	-	-
양 배 수 장	-	-	-	-	-	-	-	-	-
배 수 장	9	-	-	9	-	-	-	-	-
보	30	-	1	29	-	-	-	-	249.7
집 수 압 거	-	-	-	-	-	-	-	-	-
관 정	7	-	6	1	-	-	-	-	19.3
기 타 시 설	-	-	-	-	-	-	-	-	-
<b>장 성 군</b>	<b>115</b>	<b>18</b>	<b>82</b>	<b>15</b>	<b>5,290.1</b>	<b>5,282.7</b>	<b>7.4</b>	<b>-</b>	<b>2,793.0</b>
저 수 지	50	14	36	-	5,110.3	5,102.9	7.4	-	1,747.6
양 수 장	6	-	6	-	-	-	-	-	198.3
양 배 수 장	-	-	-	-	-	-	-	-	-
배 수 장	-	-	-	-	-	-	-	-	-
보	54	4	40	10	179.8	179.8	-	-	847.1
집 수 압 거	1	-	-	1	-	-	-	-	-
관 정	4	-	-	4	-	-	-	-	-
기 타 시 설	-	-	-	-	-	-	-	-	-
<b>완 도 군</b>	<b>24</b>	<b>9</b>	<b>15</b>	<b>-</b>	<b>747.9</b>	<b>747.9</b>	<b>-</b>	<b>-</b>	<b>151.5</b>
저 수 지	7	5	2	-	356.7	356.7	-	-	69.3
양 수 장	8	2	6	-	206.7	206.7	-	-	69.7
양 배 수 장	1	1	-	-	158.6	158.6	-	-	-
배 수 장	2	1	1	-	25.9	25.9	-	-	-
보	4	-	4	-	-	-	-	-	7.5
집 수 압 거	-	-	-	-	-	-	-	-	-
관 정	2	-	2	-	-	-	-	-	5.0
기 타 시 설	-	-	-	-	-	-	-	-	-
<b>진 도 군</b>	<b>90</b>	<b>31</b>	<b>20</b>	<b>39</b>	<b>3,142.0</b>	<b>3,142.0</b>	<b>-</b>	<b>-</b>	<b>481.2</b>
저 수 지	35	30	5	-	3,139.0	3,139.0	-	-	240.7
양 수 장	38	-	15	23	-	-	-	-	240.5
양 배 수 장	-	-	-	-	-	-	-	-	-
배 수 장	3	-	-	3	-	-	-	-	-
보	12	-	-	12	-	-	-	-	-
집 수 압 거	-	-	-	-	-	-	-	-	-
관 정	2	1	-	1	3.0	3.0	-	-	-
기 타 시 설	-	-	-	-	-	-	-	-	-

# 답 면 적 현 황(계속)

## by Irrigation Facilities(Cont'd)

Area : ha

답 면 적 Paddy Field Area	수리답율 (%) Percentage of Irrigated Paddy Field	한 발 빈 도 별 관 개 면 적 Irrigated Area by Frequency of Drought						Administrative Division Irrigation Facilities
		계 Total	평 년 Normal Years	3 년 3 Years	5 년 5 Years	7 년 7 Years	10년이상 Over 10 Years	
<b>12,215.0</b>	<b>63.7</b>	<b>7,788.1</b>	<b>1,906.7</b>	<b>981.3</b>	<b>430.2</b>	<b>305.0</b>	<b>4,164.9</b>	<b>Yeonggwang-gun</b>
-	-	6,466.2	1,749.4	777.7	90.9	133.9	3,714.3	Reservoir
-	-	229.7	-	7.3	-	142.4	80.0	Pumping Station
-	-	-	-	-	-	-	-	Pumping & Drainage Station
-	-	100.0	100.0	-	-	-	-	Drainage Station
-	-	269.0	16.0	121.1	-	2.9	129.0	Weir
-	-	103.7	-	-	2.0	12.1	89.6	Infiltration Gallery
-	-	619.5	41.3	75.2	337.3	13.7	152.0	Tube Well
-	-	-	-	-	-	-	-	Other Facilities
<b>8,690.0</b>	<b>87.1</b>	<b>7,572.7</b>	<b>411.9</b>	<b>1,155.1</b>	<b>283.0</b>	<b>-</b>	<b>5,722.7</b>	<b>Jangseong-gun</b>
-	-	6,119.4	92.7	874.1	25.0	-	5,127.6	Reservoir
-	-	53.2	-	-	-	-	53.2	Pumping Station
-	-	-	-	-	-	-	-	Pumping & Drainage Station
-	-	-	-	-	-	-	-	Drainage Station
-	-	576.6	-	197.9	-	-	378.7	Weir
-	-	194.3	-	67.1	-	-	127.2	Infiltration Gallery
-	-	310.0	-	16.0	258.0	-	36.0	Tube Well
-	-	319.2	319.2	-	-	-	-	Other Facilities
<b>3,598.0</b>	<b>48.8</b>	<b>1,757.2</b>	<b>185.0</b>	<b>614.1</b>	<b>285.2</b>	<b>29.0</b>	<b>643.9</b>	<b>Wando-gun</b>
-	-	1,075.5	-	614.1	79.0	29.0	353.4	Reservoir
-	-	206.7	185.0	-	21.7	-	-	Pumping Station
-	-	158.6	-	-	158.6	-	-	Pumping & Drainage Station
-	-	25.9	-	-	25.9	-	-	Drainage Station
-	-	-	-	-	-	-	-	Weir
-	-	-	-	-	-	-	-	Infiltration Gallery
-	-	290.5	-	-	-	-	290.5	Tube Well
-	-	-	-	-	-	-	-	Other Facilities
<b>7,210.0</b>	<b>71.1</b>	<b>5,131.0</b>	<b>1,427.4</b>	<b>1,488.9</b>	<b>184.2</b>	<b>87.6</b>	<b>1,942.9</b>	<b>Jindo-gun</b>
-	-	4,507.6	1,407.4	1,223.9	181.2	87.6	1,607.5	Reservoir
-	-	285.0	20.0	265.0	-	-	-	Pumping Station
-	-	-	-	-	-	-	-	Pumping & Drainage Station
-	-	-	-	-	-	-	-	Drainage Station
-	-	1.9	-	-	-	-	1.9	Weir
-	-	-	-	-	-	-	-	Infiltration Gallery
-	-	336.5	-	-	3.0	-	333.5	Tube Well
-	-	-	-	-	-	-	-	Other Facilities

## 4. 수 리 시 설 별 Paddy Field Area

면적 : 헥타아르

시군 및 시설별	합 계 Total								
	수 원 공 수 No. of Facilities				수 리 답 면 적 Irrigated Paddy Field Area				보조수원공 수혜면적 Irrigated by Supple- mentary Facilities
	계 Total	주 Main	보 조 Supple- mentary	부 속 Auxiliary	계 Total	구 역 내 On Project Area	구 역 외 Out of Project Area	기 타 Others	
<b>신 안 군</b>	<b>426</b>	<b>415</b>	<b>11</b>	<b>-</b>	<b>5,865.4</b>	<b>4,037.1</b>	<b>26.4</b>	<b>1,801.9</b>	<b>232.4</b>
저 수 지	243	242	1	-	3,124.4	3,098.0	26.4	-	192.4
양 수 장	18	8	10	-	453.3	453.3	-	-	40.0
양 배 수 장	-	-	-	-	-	-	-	-	-
배 수 장	-	-	-	-	-	-	-	-	-
보	-	-	-	-	-	-	-	-	-
집 수 압 거	12	12	-	-	9.8	9.8	-	-	-
관 정	153	153	-	-	476.0	476.0	-	-	-
기 타 시 설	-	-	-	-	1,801.9	-	-	1,801.9	-
<b>경 상 북 도</b>	<b>15,444</b>	<b>8,153</b>	<b>6,713</b>	<b>578</b>	<b>132,534.8</b>	<b>128,643.9</b>	<b>1,475.8</b>	<b>2,415.1</b>	<b>35,075.3</b>
저 수 지	5,620	3,898	1,673	49	70,277.7	69,807.2	470.5	-	8,542.1
양 수 장	1,503	616	676	211	26,341.5	25,662.8	678.7	-	8,823.9
양 배 수 장	5	1	2	2	5.0	5.0	-	-	91.3
배 수 장	67	12	22	33	250.1	250.1	-	-	1,044.2
보	3,113	1,913	1,014	186	24,233.4	23,917.9	315.5	-	6,339.5
집 수 압 거	656	243	335	78	4,030.5	4,019.4	11.1	-	2,804.7
관 정	4,480	1,470	2,991	19	4,981.5	4,981.5	-	-	7,429.6
기 타 시 설	-	-	-	-	2,415.1	-	-	2,415.1	-
<b>포 함 시</b>	<b>1,046</b>	<b>481</b>	<b>518</b>	<b>47</b>	<b>8,749.5</b>	<b>8,633.7</b>	<b>112.8</b>	<b>3.0</b>	<b>3,078.6</b>
저 수 지	302	198	104	-	6,532.3	6,431.3	101.0	-	709.8
양 수 장	87	39	35	13	675.3	672.3	3.0	-	639.4
양 배 수 장	-	-	-	-	-	-	-	-	-
배 수 장	2	-	2	-	-	-	-	-	60.7
보	128	73	50	5	702.8	694.6	8.2	-	456.0
집 수 압 거	62	12	21	29	114.5	113.9	0.6	-	308.6
관 정	465	159	306	-	721.6	721.6	-	-	904.1
기 타 시 설	-	-	-	-	3.0	-	-	3.0	-
<b>경 주 시</b>	<b>1,201</b>	<b>489</b>	<b>672</b>	<b>40</b>	<b>15,784.9</b>	<b>15,784.9</b>	<b>-</b>	<b>-</b>	<b>5,230.5</b>
저 수 지	462	291	171	-	11,098.4	11,098.4	-	-	1,372.0
양 수 장	170	46	96	28	1,808.5	1,808.5	-	-	1,313.1
양 배 수 장	-	-	-	-	-	-	-	-	-
배 수 장	1	-	-	1	-	-	-	-	-
보	122	53	68	1	1,883.3	1,883.3	-	-	1,027.4
집 수 압 거	68	23	45	-	599.4	599.4	-	-	581.7
관 정	378	76	292	10	395.3	395.3	-	-	936.3
기 타 시 설	-	-	-	-	-	-	-	-	-

답 면 적 현 황(계속)  
by Irrigation Facilities(Cont'd)

Area : ha

시 군 관 할 시 설 Facilities Operated by Si and Gun									Administrative Division
수 원 공 수 No. of Facilities				수 리 답 면 적 Irrigated Paddy Field Area				보조수원공 수혜면적 Irrigated by Supplementary Facilities	
계 Total	주 Main	보 조 Supplementary	부 속 Auxiliary	계 Total	구 역 내 On Project Area	구 역 외 Out of Project Area	기 타 Others		
<b>386</b>	<b>386</b>	-	-	<b>4,860.4</b>	<b>3,032.1</b>	<b>26.4</b>	<b>1,801.9</b>	-	<b>Sinan-gun</b>
217	217	-	-	2,393.3	2,366.9	26.4	-	-	Reservoir
5	5	-	-	182.4	182.4	-	-	-	Pumping Station
-	-	-	-	-	-	-	-	-	Pumping & Drainage Station
-	-	-	-	-	-	-	-	-	Drainage Station
-	-	-	-	-	-	-	-	-	Weir
12	12	-	-	9.8	9.8	-	-	-	Infiltration Gallery
152	152	-	-	473.0	473.0	-	-	-	Tube Well
-	-	-	-	1,801.9	-	-	1,801.9	-	Other Facilities
<b>13,224</b>	<b>7,611</b>	<b>5,469</b>	<b>144</b>	<b>69,817.8</b>	<b>66,767.5</b>	<b>635.2</b>	<b>2,415.1</b>	<b>20,432.3</b>	<b>Gyeongsangbuk-do</b>
4,988	3,626	1,361	1	30,866.6	30,637.1	229.5	-	4,887.8	Reservoir
929	459	396	74	7,081.7	7,001.7	80.0	-	3,376.8	Pumping Station
1	1	-	-	5.0	5.0	-	-	-	Pumping & Drainage Station
14	7	4	3	121.0	121.0	-	-	126.3	Drainage Station
2,598	1,812	763	23	20,737.4	20,422.8	314.6	-	3,768.5	Weir
518	236	239	43	3,609.5	3,598.4	11.1	-	1,744.0	Infiltration Gallery
4,176	1,470	2,706	-	4,981.5	4,981.5	-	-	6,528.9	Tube Well
-	-	-	-	2,415.1	-	-	2,415.1	-	Other Facilities
<b>822</b>	<b>448</b>	<b>341</b>	<b>33</b>	<b>4,354.6</b>	<b>4,285.7</b>	<b>65.9</b>	<b>3.0</b>	<b>1,405.1</b>	<b>Pohang-si</b>
246	172	74	-	2,329.5	2,275.4	54.1	-	405.8	Reservoir
42	33	9	-	483.2	480.2	3.0	-	150.6	Pumping Station
-	-	-	-	-	-	-	-	-	Pumping & Drainage Station
-	-	-	-	-	-	-	-	-	Drainage Station
102	72	25	5	702.8	694.6	8.2	-	199.0	Weir
43	12	3	28	114.5	113.9	0.6	-	6.4	Infiltration Gallery
389	159	230	-	721.6	721.6	-	-	643.3	Tube Well
-	-	-	-	3.0	-	-	3.0	-	Other Facilities
<b>916</b>	<b>454</b>	<b>453</b>	<b>9</b>	<b>7,698.4</b>	<b>7,698.4</b>	<b>-</b>	<b>-</b>	<b>2,244.3</b>	<b>Gyeongju-si</b>
389	263	126	-	3,989.5	3,989.5	-	-	438.8	Reservoir
80	40	31	9	986.3	986.3	-	-	320.4	Pumping Station
-	-	-	-	-	-	-	-	-	Pumping & Drainage Station
-	-	-	-	-	-	-	-	-	Drainage Station
78	52	26	-	1,727.9	1,727.9	-	-	356.9	Weir
55	23	32	-	599.4	599.4	-	-	349.7	Infiltration Gallery
314	76	238	-	395.3	395.3	-	-	778.5	Tube Well
-	-	-	-	-	-	-	-	-	Other Facilities

## 4. 수 리 시 설 별 Paddy Field Area

면적 : 헥타아르

시군 및 시설별	농업기반공사관할시설 Facilities Operated by KARICO								
	수 원 공 수 No. of Facilities				수 리 답 면 적 Irrigated Paddy Field Area				보조수원공 수혜면적 Irrigated by Supple- mentary Facilities
	계 Total	주 Main	보 조 Supple- mentary	부 속 Auxiliary	계 Total	구 역 내 On Project Area	구 역 외 Out of Project Area	기 타 Others	
<b>신 안 군</b>	<b>40</b>	<b>29</b>	<b>11</b>	<b>-</b>	<b>1,005.0</b>	<b>1,005.0</b>	<b>-</b>	<b>-</b>	<b>232.4</b>
저 수 지	26	25	1	-	731.1	731.1	-	-	192.4
양 수 장	13	3	10	-	270.9	270.9	-	-	40.0
양 배 수 장	-	-	-	-	-	-	-	-	-
배 수 장	-	-	-	-	-	-	-	-	-
보	-	-	-	-	-	-	-	-	-
집 수 압 거	-	-	-	-	-	-	-	-	-
관 정	1	1	-	-	3.0	3.0	-	-	-
기 타 시 설	-	-	-	-	-	-	-	-	-
<b>경 상 북 도</b>	<b>2,220</b>	<b>542</b>	<b>1,244</b>	<b>434</b>	<b>62,717.0</b>	<b>61,876.4</b>	<b>840.6</b>	<b>-</b>	<b>14,643.0</b>
저 수 지	632	272	312	48	39,411.1	39,170.1	241.0	-	3,654.3
양 수 장	574	157	280	137	19,259.8	18,661.1	598.7	-	5,447.1
양 배 수 장	4	-	2	2	-	-	-	-	91.3
배 수 장	53	5	18	30	129.1	129.1	-	-	917.9
보	515	101	251	163	3,496.0	3,495.1	0.9	-	2,571.0
집 수 압 거	138	7	96	35	421.0	421.0	-	-	1,060.7
관 정	304	-	285	19	-	-	-	-	900.7
기 타 시 설	-	-	-	-	-	-	-	-	-
<b>포 함 시</b>	<b>224</b>	<b>33</b>	<b>177</b>	<b>14</b>	<b>4,394.9</b>	<b>4,348.0</b>	<b>46.9</b>	<b>-</b>	<b>1,673.5</b>
저 수 지	56	26	30	-	4,202.8	4,155.9	46.9	-	304.0
양 수 장	45	6	26	13	192.1	192.1	-	-	488.8
양 배 수 장	-	-	-	-	-	-	-	-	-
배 수 장	2	-	2	-	-	-	-	-	60.7
보	26	1	25	-	-	-	-	-	257.0
집 수 압 거	19	-	18	1	-	-	-	-	302.2
관 정	76	-	76	-	-	-	-	-	260.8
기 타 시 설	-	-	-	-	-	-	-	-	-
<b>경 주 시</b>	<b>285</b>	<b>35</b>	<b>219</b>	<b>31</b>	<b>8,086.5</b>	<b>8,086.5</b>	<b>-</b>	<b>-</b>	<b>2,986.2</b>
저 수 지	73	28	45	-	7,108.9	7,108.9	-	-	933.2
양 수 장	90	6	65	19	822.2	822.2	-	-	992.7
양 배 수 장	-	-	-	-	-	-	-	-	-
배 수 장	1	-	-	1	-	-	-	-	-
보	44	1	42	1	155.4	155.4	-	-	670.5
집 수 압 거	13	-	13	-	-	-	-	-	232.0
관 정	64	-	54	10	-	-	-	-	157.8
기 타 시 설	-	-	-	-	-	-	-	-	-

## 답 면 적 현 황(계속)

### by Irrigation Facilities(Cont'd)

Area : ha

답 면 적 Paddy Field Area	수리답율 (%) Percentage of Irrigated Paddy Field	한 발 빈 도 별 관 개 면 적 Irrigated Area by Frequency of Drought						Administrative Division Irrigation Facilities
		계 Total	평 년 Normal Years	3 년 3 Years	5 년 5 Years	7 년 7 Years	10년이상 Over 10 Years	
<b>10,741.0</b>	<b>54.6</b>	<b>5,865.4</b>	<b>2,192.9</b>	<b>2,290.4</b>	<b>22.1</b>	-	<b>1,360.0</b>	<b>Sinan-gun</b>
-	-	3,124.4	391.0	2,256.1	22.1	-	455.2	Reservoir
-	-	453.3	-	31.3	-	-	422.0	Pumping Station
-	-	-	-	-	-	-	-	Pumping & Drainage Station
-	-	-	-	-	-	-	-	Drainage Station
-	-	-	-	-	-	-	-	Weir
-	-	9.8	-	-	-	-	9.8	Infiltration Gallery
-	-	476.0	-	3.0	-	-	473.0	Tube Well
-	-	1,801.9	1,801.9	-	-	-	-	Other Facilities
<b>158,191.0</b>	<b>83.7</b>	<b>132,534.8</b>	<b>31,501.4</b>	<b>18,887.5</b>	<b>5,107.2</b>	<b>8,670.8</b>	<b>68,367.9</b>	<b>Gyeongsangbuk-do</b>
-	-	70,277.7	22,081.7	8,810.7	3,112.8	6,363.7	29,908.8	Reservoir
-	-	26,341.5	1,361.1	2,011.9	244.8	234.6	22,489.1	Pumping Station
-	-	5.0	-	-	-	-	5.0	Pumping & Drainage Station
-	-	250.1	99.0	-	19.0	-	132.1	Drainage Station
-	-	24,233.4	5,147.0	5,881.3	1,085.8	1,810.9	10,308.4	Weir
-	-	4,030.5	879.9	892.6	140.8	179.4	1,937.8	Infiltration Gallery
-	-	4,981.5	197.3	1,291.0	504.0	82.2	2,907.0	Tube Well
-	-	2,415.1	1,735.4	-	-	-	679.7	Other Facilities
<b>10,326.0</b>	<b>84.7</b>	<b>8,749.5</b>	<b>2,334.7</b>	<b>904.0</b>	<b>774.5</b>	<b>6.3</b>	<b>4,730.0</b>	<b>Pohang-si</b>
-	-	6,532.3	1,709.6	387.1	706.8	1.8	3,727.0	Reservoir
-	-	675.3	266.6	77.1	36.0	-	295.6	Pumping Station
-	-	-	-	-	-	-	-	Pumping & Drainage Station
-	-	-	-	-	-	-	-	Drainage Station
-	-	702.8	299.4	235.6	-	4.5	163.3	Weir
-	-	114.5	-	39.7	11.7	-	63.1	Infiltration Gallery
-	-	721.6	59.1	164.5	20.0	-	478.0	Tube Well
-	-	3.0	-	-	-	-	3.0	Other Facilities
<b>16,940.0</b>	<b>93.1</b>	<b>15,784.9</b>	<b>2,734.7</b>	<b>2,203.1</b>	<b>232.1</b>	<b>2,449.8</b>	<b>8,165.2</b>	<b>Gyeongju-si</b>
-	-	11,098.4	2,502.0	776.8	177.6	2,402.9	5,239.1	Reservoir
-	-	1,808.5	70.1	277.2	-	7.0	1,454.2	Pumping Station
-	-	-	-	-	-	-	-	Pumping & Drainage Station
-	-	-	-	-	-	-	-	Drainage Station
-	-	1,883.3	79.0	770.0	-	-	1,034.3	Weir
-	-	599.4	75.2	72.7	54.5	29.9	367.1	Infiltration Gallery
-	-	395.3	8.4	306.4	-	10.0	70.5	Tube Well
-	-	-	-	-	-	-	-	Other Facilities

## 4. 수 리 시 설 별 Paddy Field Area

면적 : 헥타아르

시군 및 시설별	합 계 Total								
	수 원 공 수 No. of Facilities				수 리 답 면 적 Irrigated Paddy Field Area				보조수원공 수혜면적 Irrigated by Supple- mentary Facilities
	계 Total	주 Main	보 조 Supple- mentary	부 속 Auxiliary	계 Total	구 역 내 On Project Area	구 역 외 Out of Project Area	기 타 Others	
<b>김 천 시</b>	<b>997</b>	<b>465</b>	<b>516</b>	<b>16</b>	<b>7,629.5</b>	<b>7,545.0</b>	<b>84.5</b>	-	<b>2,249.8</b>
저 수 지	251	215	36	-	2,784.3	2,758.5	25.8	-	162.5
양 수 장	63	28	25	10	516.0	513.5	2.5	-	366.7
양 배 수 장	-	-	-	-	-	-	-	-	-
배 수 장	2	-	-	2	-	-	-	-	-
보	291	172	115	4	3,379.6	3,323.4	56.2	-	650.2
집 수 압 거	49	25	24	-	797.6	797.6	-	-	441.5
관 정	341	25	316	-	152.0	152.0	-	-	628.9
기 타 시 설	-	-	-	-	-	-	-	-	-
<b>안 동 시</b>	<b>579</b>	<b>327</b>	<b>235</b>	<b>17</b>	<b>6,737.3</b>	<b>5,754.3</b>	<b>100.9</b>	<b>882.1</b>	<b>1,262.7</b>
저 수 지	187	104	83	-	2,253.4	2,240.1	13.3	-	446.6
양 수 장	97	46	41	10	2,143.9	2,057.2	86.7	-	367.6
양 배 수 장	-	-	-	-	-	-	-	-	-
배 수 장	4	-	-	4	-	-	-	-	-
보	96	38	58	-	967.8	966.9	0.9	-	292.0
집 수 압 거	3	2	1	-	6.7	6.7	-	-	6.1
관 정	192	137	52	3	483.4	483.4	-	-	150.4
기 타 시 설	-	-	-	-	882.1	-	-	882.1	-
<b>구 미 시</b>	<b>662</b>	<b>464</b>	<b>148</b>	<b>50</b>	<b>8,024.7</b>	<b>7,938.3</b>	<b>86.4</b>	-	<b>1,352.8</b>
저 수 지	227	206	17	4	3,644.7	3,611.4	33.3	-	107.4
양 수 장	143	65	45	33	3,206.4	3,170.8	35.6	-	632.3
양 배 수 장	1	-	1	-	-	-	-	-	91.3
배 수 장	12	2	1	9	-	-	-	-	57.0
보	13	5	5	3	188.4	170.9	17.5	-	71.3
집 수 압 거	68	45	22	1	517.5	517.5	-	-	217.0
관 정	198	141	57	-	467.7	467.7	-	-	176.5
기 타 시 설	-	-	-	-	-	-	-	-	-
<b>영 주 시</b>	<b>607</b>	<b>405</b>	<b>189</b>	<b>13</b>	<b>4,716.1</b>	<b>3,942.8</b>	-	<b>773.3</b>	<b>390.6</b>
저 수 지	62	59	2	1	1,281.0	1,281.0	-	-	8.0
양 수 장	35	29	2	4	521.8	521.8	-	-	17.0
양 배 수 장	-	-	-	-	-	-	-	-	-
배 수 장	-	-	-	-	-	-	-	-	-
보	117	98	12	7	1,335.4	1,335.4	-	-	93.3
집 수 압 거	35	20	15	-	216.1	216.1	-	-	35.8
관 정	358	199	158	1	588.5	588.5	-	-	236.5
기 타 시 설	-	-	-	-	773.3	-	-	773.3	-

# 답 면 적 현 황(계속)

by Irrigation Facilities(Cont'd)

Area : ha

시 군 관 할 시 설 Facilities Operated by Si and Gun									Administrative Division
수 원 공 수 No. of Facilities				수 리 답 면 적 Irrigated Paddy Field Area				보조수원공 수혜면적 Irrigated by Supplementary Facilities	
계 Total	주 Main	보 조 Supplementary	부 속 Auxiliary	계 Total	구 역 내 On Project Area	구 역 외 Out of Project Area	기 타 Others		
<b>970</b>	<b>455</b>	<b>504</b>	<b>11</b>	<b>6,428.1</b>	<b>6,343.6</b>	<b>84.5</b>	-	<b>2,163.6</b>	<b>Gimcheon-si</b>
243	207	36	-	1,849.9	1,824.1	25.8	-	162.5	Reservoir
55	27	19	9	439.0	436.5	2.5	-	318.5	Pumping Station
-	-	-	-	-	-	-	-	-	Pumping & Drainage Station
2	-	-	2	-	-	-	-	-	Drainage Station
286	172	114	-	3,379.6	3,323.4	56.2	-	614.2	Weir
47	24	23	-	607.6	607.6	-	-	439.5	Infiltration Gallery
337	25	312	-	152.0	152.0	-	-	628.9	Tube Well
-	-	-	-	-	-	-	-	-	Other Facilities
<b>525</b>	<b>303</b>	<b>222</b>	<b>-</b>	<b>4,291.8</b>	<b>3,409.7</b>	<b>-</b>	<b>882.1</b>	<b>1,262.7</b>	<b>Andong-si</b>
172	96	76	-	1,700.6	1,700.6	-	-	446.6	Reservoir
69	34	35	-	437.3	437.3	-	-	367.6	Pumping Station
-	-	-	-	-	-	-	-	-	Pumping & Drainage Station
-	-	-	-	-	-	-	-	-	Drainage Station
92	34	58	-	781.7	781.7	-	-	292.0	Weir
3	2	1	-	6.7	6.7	-	-	6.1	Infiltration Gallery
189	137	52	-	483.4	483.4	-	-	150.4	Tube Well
-	-	-	-	882.1	-	-	882.1	-	Other Facilities
<b>553</b>	<b>425</b>	<b>106</b>	<b>22</b>	<b>3,209.4</b>	<b>3,182.9</b>	<b>26.5</b>	<b>-</b>	<b>655.5</b>	<b>Gumi-si</b>
204	189	15	-	1,556.0	1,547.0	9.0	-	99.4	Reservoir
91	47	24	20	611.5	611.5	-	-	186.3	Pumping Station
-	-	-	-	-	-	-	-	-	Pumping & Drainage Station
3	2	-	1	-	-	-	-	-	Drainage Station
8	5	3	-	188.4	170.9	17.5	-	32.8	Weir
58	41	16	1	385.8	385.8	-	-	195.3	Infiltration Gallery
189	141	48	-	467.7	467.7	-	-	141.7	Tube Well
-	-	-	-	-	-	-	-	-	Other Facilities
<b>538</b>	<b>369</b>	<b>164</b>	<b>5</b>	<b>2,826.0</b>	<b>2,052.7</b>	<b>-</b>	<b>773.3</b>	<b>287.2</b>	<b>Yeongju-si</b>
57	54	2	1	317.8	317.8	-	-	8.0	Reservoir
19	14	1	4	114.0	114.0	-	-	7.0	Pumping Station
-	-	-	-	-	-	-	-	-	Pumping & Drainage Station
-	-	-	-	-	-	-	-	-	Drainage Station
88	82	6	-	816.3	816.3	-	-	33.2	Weir
26	20	6	-	216.1	216.1	-	-	14.8	Infiltration Gallery
348	199	149	-	588.5	588.5	-	-	224.2	Tube Well
-	-	-	-	773.3	-	-	773.3	-	Other Facilities



## 4. 수 리 시 설 별 Paddy Field Area

면적 : 헥타아르

시군 및 시설별	농업기반공사관할시설 Facilities Operated by KARICO								
	수 원 공 수 No. of Facilities				수 리 답 면 적 Irrigated Paddy Field Area				보조수원공 수혜면적 Irrigated by Supple- mentary Facilities
	계 Total	주 Main	보 조 Supple- mentary	부 속 Auxiliary	계 Total	구 역 내 On Project Area	구 역 외 Out of Project Area	기 타 Others	
<b>김 천 시</b>	<b>27</b>	<b>10</b>	<b>12</b>	<b>5</b>	<b>1,201.4</b>	<b>1,201.4</b>	-	-	<b>86.2</b>
저 수 지	8	8	-	-	934.4	934.4	-	-	-
양 수 장	8	1	6	1	77.0	77.0	-	-	48.2
양 배 수 장	-	-	-	-	-	-	-	-	-
배 수 장	-	-	-	-	-	-	-	-	-
보	5	-	1	4	-	-	-	-	36.0
집 수 압 거	2	1	1	-	190.0	190.0	-	-	2.0
관 정	4	-	4	-	-	-	-	-	-
기 타 시 설	-	-	-	-	-	-	-	-	-
<b>안 동 시</b>	<b>54</b>	<b>24</b>	<b>13</b>	<b>17</b>	<b>2,445.5</b>	<b>2,344.6</b>	<b>100.9</b>	-	-
저 수 지	15	8	7	-	552.8	539.5	13.3	-	-
양 수 장	28	12	6	10	1,706.6	1,619.9	86.7	-	-
양 배 수 장	-	-	-	-	-	-	-	-	-
배 수 장	4	-	-	4	-	-	-	-	-
보	4	4	-	-	186.1	185.2	0.9	-	-
집 수 압 거	-	-	-	-	-	-	-	-	-
관 정	3	-	-	3	-	-	-	-	-
기 타 시 설	-	-	-	-	-	-	-	-	-
<b>구 미 시</b>	<b>109</b>	<b>39</b>	<b>42</b>	<b>28</b>	<b>4,815.3</b>	<b>4,755.4</b>	<b>59.9</b>	-	<b>697.3</b>
저 수 지	23	17	2	4	2,088.7	2,064.4	24.3	-	8.0
양 수 장	52	18	21	13	2,594.9	2,559.3	35.6	-	446.0
양 배 수 장	1	-	1	-	-	-	-	-	91.3
배 수 장	9	-	1	8	-	-	-	-	57.0
보	5	-	2	3	-	-	-	-	38.5
집 수 압 거	10	4	6	-	131.7	131.7	-	-	21.7
관 정	9	-	9	-	-	-	-	-	34.8
기 타 시 설	-	-	-	-	-	-	-	-	-
<b>영 주 시</b>	<b>69</b>	<b>36</b>	<b>25</b>	<b>8</b>	<b>1,890.1</b>	<b>1,890.1</b>	-	-	<b>103.4</b>
저 수 지	5	5	-	-	963.2	963.2	-	-	-
양 수 장	16	15	1	-	407.8	407.8	-	-	10.0
양 배 수 장	-	-	-	-	-	-	-	-	-
배 수 장	-	-	-	-	-	-	-	-	-
보	29	16	6	7	519.1	519.1	-	-	60.1
집 수 압 거	9	-	9	-	-	-	-	-	21.0
관 정	10	-	9	1	-	-	-	-	12.3
기 타 시 설	-	-	-	-	-	-	-	-	-

답 면 적 현 황(계속)  
by Irrigation Facilities(Cont'd)

Area : ha

답 면 적 Paddy Field Area	수리답율 (%) Percentage of Irrigated Paddy Field	한 발 빈 도 별 관 개 면 적 Irrigated Area by Frequency of Drought						Administrative Division Irrigation Facilities
		계 Total	평 년 Normal Years	3 년 3 Years	5 년 5 Years	7 년 7 Years	10년이상 Over 10 Years	
<b>8,020.0</b>	<b>95.1</b>	<b>7,629.5</b>	<b>2,122.1</b>	<b>1,781.5</b>	<b>37.8</b>	<b>155.0</b>	<b>3,533.1</b>	<b>Gimcheon-si</b>
-	-	2,784.3	1,295.0	231.7	22.0	145.0	1,090.6	Reservoir
-	-	516.0	7.8	85.5	-	-	422.7	Pumping Station
-	-	-	-	-	-	-	-	Pumping & Drainage Station
-	-	-	-	-	-	-	-	Drainage Station
-	-	3,379.6	613.7	1,120.4	6.8	10.0	1,628.7	Weir
-	-	797.6	203.7	327.5	-	-	266.4	Infiltration Gallery
-	-	152.0	1.9	16.4	9.0	-	124.7	Tube Well
-	-	-	-	-	-	-	-	Other Facilities
<b>8,360.0</b>	<b>80.5</b>	<b>6,737.3</b>	<b>1,780.3</b>	<b>252.9</b>	<b>101.2</b>	<b>446.2</b>	<b>4,156.7</b>	<b>Andong-si</b>
-	-	2,253.4	872.8	234.1	101.2	446.2	599.1	Reservoir
-	-	2,143.9	-	18.8	-	-	2,125.1	Pumping Station
-	-	-	-	-	-	-	-	Pumping & Drainage Station
-	-	-	-	-	-	-	-	Drainage Station
-	-	967.8	19.4	-	-	-	948.4	Weir
-	-	6.7	-	-	-	-	6.7	Infiltration Gallery
-	-	483.4	6.0	-	-	-	477.4	Tube Well
-	-	882.1	882.1	-	-	-	-	Other Facilities
<b>9,474.0</b>	<b>84.7</b>	<b>8,024.7</b>	<b>812.7</b>	<b>840.3</b>	<b>76.3</b>	<b>42.9</b>	<b>6,252.5</b>	<b>Gumi-si</b>
-	-	3,644.7	719.0	419.1	76.3	42.9	2,387.4	Reservoir
-	-	3,206.4	-	78.0	-	-	3,128.4	Pumping Station
-	-	-	-	-	-	-	-	Pumping & Drainage Station
-	-	-	-	-	-	-	-	Drainage Station
-	-	188.4	-	115.4	-	-	73.0	Weir
-	-	517.5	66.5	128.9	-	-	322.1	Infiltration Gallery
-	-	467.7	27.2	98.9	-	-	341.6	Tube Well
-	-	-	-	-	-	-	-	Other Facilities
<b>6,652.0</b>	<b>70.8</b>	<b>4,716.1</b>	<b>1,206.8</b>	<b>1,103.9</b>	<b>20.5</b>	<b>38.5</b>	<b>2,346.4</b>	<b>Yeongju-si</b>
-	-	1,281.0	330.9	35.9	10.0	-	904.2	Reservoir
-	-	521.8	-	-	-	-	521.8	Pumping Station
-	-	-	-	-	-	-	-	Pumping & Drainage Station
-	-	-	-	-	-	-	-	Drainage Station
-	-	1,335.4	178.9	877.0	10.5	38.5	230.5	Weir
-	-	216.1	20.3	15.0	-	-	180.8	Infiltration Gallery
-	-	588.5	3.4	176.0	-	-	409.1	Tube Well
-	-	773.3	673.3	-	-	-	100.0	Other Facilities

## 4. 수 리 시 설 별 Paddy Field Area

면적 : 헥타아르

시군 및 시설별	합 계 Total								
	수 원 공 수 No. of Facilities				수 리 답 면 적 Irrigated Paddy Field Area				보조수원공 수해면적 Irrigated by Supple- mentary Facilities
	계 Total	주 Main	보 조 Supple- mentary	부 속 Auxiliary	계 Total	구 역 내 On Project Area	구 역 외 Out of Project Area	기 타 Others	
<b>영 천 시</b>	<b>1,538</b>	<b>365</b>	<b>1,083</b>	<b>90</b>	<b>5,413.7</b>	<b>5,413.7</b>	-	-	<b>4,354.3</b>
저 수 지	1,041	322	703	16	4,326.6	4,326.6	-	-	2,375.7
양 수 장	59	12	39	8	282.8	282.8	-	-	624.0
양 배 수 장	-	-	-	-	-	-	-	-	-
배 수 장	-	-	-	-	-	-	-	-	-
보	145	31	61	53	804.3	804.3	-	-	655.7
집 수 압 거	14	-	1	13	-	-	-	-	7.0
관 정	279	-	279	-	-	-	-	-	691.9
기 타 시 설	-	-	-	-	-	-	-	-	-
<b>상 주 시</b>	<b>934</b>	<b>558</b>	<b>327</b>	<b>49</b>	<b>12,499.5</b>	<b>12,156.2</b>	<b>343.3</b>	-	<b>1,469.2</b>
저 수 지	226	181	45	-	6,080.4	5,954.0	126.4	-	170.8
양 수 장	110	65	16	29	3,200.1	3,025.0	175.1	-	273.4
양 배 수 장	-	-	-	-	-	-	-	-	-
배 수 장	9	3	-	6	46.0	46.0	-	-	-
보	213	166	47	-	1,949.2	1,914.9	34.3	-	253.7
집 수 압 거	54	31	9	14	726.0	718.5	7.5	-	48.2
관 정	322	112	210	-	497.8	497.8	-	-	723.1
기 타 시 설	-	-	-	-	-	-	-	-	-
<b>문 경 시</b>	<b>376</b>	<b>305</b>	<b>53</b>	<b>18</b>	<b>5,600.3</b>	<b>5,501.3</b>	<b>99.0</b>	-	<b>338.5</b>
저 수 지	45	33	4	8	1,790.8	1,789.8	1.0	-	15.6
양 수 장	39	20	11	8	662.5	662.5	-	-	137.5
양 배 수 장	-	-	-	-	-	-	-	-	-
배 수 장	1	-	1	-	-	-	-	-	86.0
보	224	219	5	-	2,997.9	2,899.9	98.0	-	10.2
집 수 압 거	8	3	4	1	29.1	29.1	-	-	1.0
관 정	59	30	28	1	120.0	120.0	-	-	88.2
기 타 시 설	-	-	-	-	-	-	-	-	-
<b>경 산 시</b>	<b>569</b>	<b>324</b>	<b>235</b>	<b>10</b>	<b>1,971.1</b>	<b>1,971.1</b>	-	-	<b>580.8</b>
저 수 지	319	293	26	-	1,730.6	1,730.6	-	-	44.6
양 수 장	36	4	26	6	44.6	44.6	-	-	124.0
양 배 수 장	-	-	-	-	-	-	-	-	-
배 수 장	-	-	-	-	-	-	-	-	-
보	49	25	24	-	192.1	192.1	-	-	57.7
집 수 압 거	24	1	19	4	1.8	1.8	-	-	46.6
관 정	141	1	140	-	2.0	2.0	-	-	307.9
기 타 시 설	-	-	-	-	-	-	-	-	-

# 답 면 적 현 황(계속)

by Irrigation Facilities(Cont'd)

Area : ha

시 군 관 할 시 설 Facilities Operated by Si and Gun									Administrative Division
수 원 공 수 No. of Facilities				수 리 담 면 적 Irrigated Paddy Field Area				보조수원공 수해면적 Irrigated by Supplementary Facilities	
계 Total	주 Main	보 조 Supplementary	부 속 Auxiliary	계 Total	구 역 내 On Project Area	구 역 외 Out of Project Area	기 타 Others		
<b>1,320</b>	<b>336</b>	<b>981</b>	<b>3</b>	<b>3,403.5</b>	<b>3,403.5</b>	-	-	<b>3,383.1</b>	<b>Yeongcheon-si</b>
947	304	643	-	2,741.3	2,741.3	-	-	1,815.0	Reservoir
31	5	23	3	63.9	63.9	-	-	282.5	Pumping Station
-	-	-	-	-	-	-	-	-	Pumping & Drainage Station
-	-	-	-	-	-	-	-	-	Drainage Station
79	27	52	-	598.3	598.3	-	-	586.7	Weir
1	-	1	-	-	-	-	-	7.0	Infiltration Gallery
262	-	262	-	-	-	-	-	691.9	Tube Well
-	-	-	-	-	-	-	-	-	Other Facilities
<b>825</b>	<b>522</b>	<b>279</b>	<b>24</b>	<b>5,966.5</b>	<b>5,851.1</b>	<b>115.4</b>	-	<b>1,011.1</b>	<b>Sangju-si</b>
200	167	33	-	1,856.3	1,842.7	13.6	-	116.8	Reservoir
64	47	7	10	1,082.8	1,022.8	60.0	-	91.2	Pumping Station
-	-	-	-	-	-	-	-	-	Pumping & Drainage Station
2	2	-	-	46.0	46.0	-	-	-	Drainage Station
198	164	34	-	1,819.2	1,784.9	34.3	-	132.3	Weir
48	30	4	14	664.4	656.9	7.5	-	14.7	Infiltration Gallery
313	112	201	-	497.8	497.8	-	-	656.1	Tube Well
-	-	-	-	-	-	-	-	-	Other Facilities
<b>317</b>	<b>272</b>	<b>44</b>	<b>1</b>	<b>3,075.7</b>	<b>2,977.7</b>	<b>98.0</b>	-	<b>338.5</b>	<b>Mungyeong-si</b>
33	30	3	-	324.6	324.6	-	-	15.6	Reservoir
29	17	11	1	330.1	330.1	-	-	137.5	Pumping Station
-	-	-	-	-	-	-	-	-	Pumping & Drainage Station
1	-	1	-	-	-	-	-	86.0	Drainage Station
195	192	3	-	2,271.9	2,173.9	98.0	-	10.2	Weir
4	3	1	-	29.1	29.1	-	-	1.0	Infiltration Gallery
55	30	25	-	120.0	120.0	-	-	88.2	Tube Well
-	-	-	-	-	-	-	-	-	Other Facilities
<b>465</b>	<b>290</b>	<b>174</b>	<b>1</b>	<b>702.3</b>	<b>702.3</b>	-	-	<b>305.4</b>	<b>Gyeongsan-si</b>
292	267	25	-	566.5	566.5	-	-	30.7	Reservoir
16	-	15	1	-	-	-	-	26.0	Pumping Station
-	-	-	-	-	-	-	-	-	Pumping & Drainage Station
-	-	-	-	-	-	-	-	-	Drainage Station
27	21	6	-	132.0	132.0	-	-	3.7	Weir
10	1	9	-	1.8	1.8	-	-	12.1	Infiltration Gallery
120	1	119	-	2.0	2.0	-	-	232.9	Tube Well
-	-	-	-	-	-	-	-	-	Other Facilities

## 4. 수 리 시 설 별 Paddy Field Area

면적 : 헥타아르

시군 및 시설별	농업기반공사관할시설 Facilities Operated by KARICO								
	수 원 공 수 No. of Facilities				수 리 답 면 적 Irrigated Paddy Field Area				보조수원공 수혜면적 Irrigated by Supple- mentary Facilities
	계 Total	주 Main	보 조 Supple- mentary	부 속 Auxiliary	계 Total	구 역 내 On Project Area	구 역 외 Out of Project Area	기 타 Others	
<b>영 천 시</b>	<b>218</b>	<b>29</b>	<b>102</b>	<b>87</b>	<b>2,010.2</b>	<b>2,010.2</b>	-	-	<b>971.2</b>
저 수 지	94	18	60	16	1,585.3	1,585.3	-	-	560.7
양 수 장	28	7	16	5	218.9	218.9	-	-	341.5
양 배 수 장	-	-	-	-	-	-	-	-	-
배 수 장	-	-	-	-	-	-	-	-	-
보	66	4	9	53	206.0	206.0	-	-	69.0
집 수 암 거	13	-	-	13	-	-	-	-	-
관 정	17	-	17	-	-	-	-	-	-
기 타 시 설	-	-	-	-	-	-	-	-	-
<b>상 주 시</b>	<b>109</b>	<b>36</b>	<b>48</b>	<b>25</b>	<b>6,533.0</b>	<b>6,305.1</b>	<b>227.9</b>	-	<b>458.1</b>
저 수 지	26	14	12	-	4,224.1	4,111.3	112.8	-	54.0
양 수 장	46	18	9	19	2,117.3	2,002.2	115.1	-	182.2
양 배 수 장	-	-	-	-	-	-	-	-	-
배 수 장	7	1	-	6	-	-	-	-	-
보	15	2	13	-	130.0	130.0	-	-	121.4
집 수 암 거	6	1	5	-	61.6	61.6	-	-	33.5
관 정	9	-	9	-	-	-	-	-	67.0
기 타 시 설	-	-	-	-	-	-	-	-	-
<b>문 경 시</b>	<b>59</b>	<b>33</b>	<b>9</b>	<b>17</b>	<b>2,524.6</b>	<b>2,523.6</b>	<b>1.0</b>	-	-
저 수 지	12	3	1	8	1,466.2	1,465.2	1.0	-	-
양 수 장	10	3	-	7	332.4	332.4	-	-	-
양 배 수 장	-	-	-	-	-	-	-	-	-
배 수 장	-	-	-	-	-	-	-	-	-
보	29	27	2	-	726.0	726.0	-	-	-
집 수 암 거	4	-	3	1	-	-	-	-	-
관 정	4	-	3	1	-	-	-	-	-
기 타 시 설	-	-	-	-	-	-	-	-	-
<b>경 산 시</b>	<b>104</b>	<b>34</b>	<b>61</b>	<b>9</b>	<b>1,268.8</b>	<b>1,268.8</b>	-	-	<b>275.4</b>
저 수 지	27	26	1	-	1,164.1	1,164.1	-	-	13.9
양 수 장	20	4	11	5	44.6	44.6	-	-	98.0
양 배 수 장	-	-	-	-	-	-	-	-	-
배 수 장	-	-	-	-	-	-	-	-	-
보	22	4	18	-	60.1	60.1	-	-	54.0
집 수 암 거	14	-	10	4	-	-	-	-	34.5
관 정	21	-	21	-	-	-	-	-	75.0
기 타 시 설	-	-	-	-	-	-	-	-	-

답 면 적 현 황(계속)  
by Irrigation Facilities(Cont'd)

Area : ha

답 면 적 Paddy Field Area	수리답율 (%) Percentage of Irrigated Paddy Field	한 발 빈 도 별 관 개 면 적 Irrigated Area by Frequency of Drought						Administrative Division Irrigation Facilities
		계 Total	평 년 Normal Years	3 년 3 Years	5 년 5 Years	7 년 7 Years	10년이상 Over 10 Years	
<b>5,981.0</b>	<b>90.5</b>	<b>5,413.7</b>	<b>20.0</b>	<b>2,433.3</b>	<b>336.3</b>	<b>150.0</b>	<b>2,474.1</b>	<b>Yeongcheon-si</b>
-	-	4,326.6	20.0	1,881.4	336.3	150.0	1,938.9	Reservoir
-	-	282.8	-	-	-	-	282.8	Pumping Station
-	-	-	-	-	-	-	-	Pumping & Drainage Station
-	-	-	-	-	-	-	-	Drainage Station
-	-	804.3	-	551.9	-	-	252.4	Weir
-	-	-	-	-	-	-	-	Infiltration Gallery
-	-	-	-	-	-	-	-	Tube Well
-	-	-	-	-	-	-	-	Other Facilities
<b>17,899.0</b>	<b>69.8</b>	<b>12,499.5</b>	<b>2,390.2</b>	<b>836.2</b>	<b>1,208.6</b>	<b>2,300.0</b>	<b>5,764.5</b>	<b>Sangju-si</b>
-	-	6,080.4	1,695.5	475.2	212.5	1,818.4	1,878.8	Reservoir
-	-	3,200.1	368.8	151.0	4.8	118.8	2,556.7	Pumping Station
-	-	-	-	-	-	-	-	Pumping & Drainage Station
-	-	46.0	46.0	-	-	-	-	Drainage Station
-	-	1,949.2	237.9	188.0	649.9	170.3	703.1	Weir
-	-	726.0	24.0	7.0	40.0	120.3	534.7	Infiltration Gallery
-	-	497.8	18.0	15.0	301.4	72.2	91.2	Tube Well
-	-	-	-	-	-	-	-	Other Facilities
<b>6,519.0</b>	<b>85.9</b>	<b>5,600.3</b>	<b>618.9</b>	<b>137.7</b>	<b>194.5</b>	<b>1,339.4</b>	<b>3,309.8</b>	<b>Mungyeong-si</b>
-	-	1,790.8	402.7	-	-	42.4	1,345.7	Reservoir
-	-	662.5	-	-	-	-	662.5	Pumping Station
-	-	-	-	-	-	-	-	Pumping & Drainage Station
-	-	-	-	-	-	-	-	Drainage Station
-	-	2,997.9	216.2	137.7	194.5	1,271.4	1,178.1	Weir
-	-	29.1	-	-	-	25.6	3.5	Infiltration Gallery
-	-	120.0	-	-	-	-	120.0	Tube Well
-	-	-	-	-	-	-	-	Other Facilities
<b>2,093.0</b>	<b>94.1</b>	<b>1,971.1</b>	<b>563.1</b>	<b>81.0</b>	<b>180.2</b>	<b>263.0</b>	<b>883.8</b>	<b>Gyeongsan-si</b>
-	-	1,730.6	436.6	81.0	180.2	263.0	769.8	Reservoir
-	-	44.6	-	-	-	-	44.6	Pumping Station
-	-	-	-	-	-	-	-	Pumping & Drainage Station
-	-	-	-	-	-	-	-	Drainage Station
-	-	192.1	124.5	-	-	-	67.6	Weir
-	-	1.8	-	-	-	-	1.8	Infiltration Gallery
-	-	2.0	2.0	-	-	-	-	Tube Well
-	-	-	-	-	-	-	-	Other Facilities

## 4. 수 리 시 설 별 Paddy Field Area

면적 : 헥타아르

시군 및 시설별	합 계 Total								
	수 원 공 수 No. of Facilities				수 리 답 면 적 Irrigated Paddy Field Area				보조수원공 수혜면적 Irrigated by Supple- mentary Facilities
	계 Total	주 Main	보 조 Supple- mentary	부 속 Auxiliary	계 Total	구 역 내 On Project Area	구 역 외 Out of Project Area	기 타 Others	
<b>군 위 군</b>	<b>841</b>	<b>410</b>	<b>425</b>	<b>6</b>	<b>3,475.2</b>	<b>3,445.1</b>	<b>30.1</b>	<b>-</b>	<b>1,153.3</b>
저 수 지	380	268	112	-	2,220.8	2,190.7	30.1	-	253.2
양 수 장	86	29	51	6	318.5	318.5	-	-	332.1
양 배 수 장	-	-	-	-	-	-	-	-	-
배 수 장	-	-	-	-	-	-	-	-	-
보	158	98	60	-	876.4	876.4	-	-	240.3
집 수 압 거	22	1	21	-	17.0	17.0	-	-	34.8
관 정	195	14	181	-	42.5	42.5	-	-	292.9
기 타 시 설	-	-	-	-	-	-	-	-	-
<b>의 성 군</b>	<b>1,309</b>	<b>775</b>	<b>513</b>	<b>21</b>	<b>11,548.8</b>	<b>11,328.1</b>	<b>220.7</b>	<b>-</b>	<b>4,235.2</b>
저 수 지	693	591	101	1	6,068.7	6,061.1	7.6	-	734.6
양 수 장	175	71	95	9	4,613.9	4,400.8	213.1	-	1,664.5
양 배 수 장	-	-	-	-	-	-	-	-	-
배 수 장	12	2	8	2	56.0	56.0	-	-	667.0
보	147	77	61	9	706.2	706.2	-	-	348.4
집 수 압 거	11	1	10	-	5.0	5.0	-	-	21.5
관 정	271	33	238	-	99.0	99.0	-	-	799.2
기 타 시 설	-	-	-	-	-	-	-	-	-
<b>청 송 군</b>	<b>703</b>	<b>400</b>	<b>301</b>	<b>2</b>	<b>1,932.7</b>	<b>1,932.7</b>	<b>-</b>	<b>-</b>	<b>607.3</b>
저 수 지	184	152	32	-	1,310.3	1,310.3	-	-	105.8
양 수 장	37	13	22	2	184.9	184.9	-	-	115.6
양 배 수 장	-	-	-	-	-	-	-	-	-
배 수 장	-	-	-	-	-	-	-	-	-
보	388	212	176	-	368.6	368.6	-	-	268.5
집 수 압 거	10	9	1	-	25.8	25.8	-	-	28.4
관 정	84	14	70	-	43.1	43.1	-	-	89.0
기 타 시 설	-	-	-	-	-	-	-	-	-
<b>영 양 군</b>	<b>385</b>	<b>266</b>	<b>118</b>	<b>1</b>	<b>1,475.5</b>	<b>1,473.5</b>	<b>2.0</b>	<b>-</b>	<b>364.0</b>
저 수 지	96	72	24	-	626.3	626.3	-	-	38.0
양 수 장	27	18	9	-	215.9	215.9	-	-	47.5
양 배 수 장	-	-	-	-	-	-	-	-	-
배 수 장	-	-	-	-	-	-	-	-	-
보	218	173	44	1	626.1	624.1	2.0	-	201.8
집 수 압 거	3	3	-	-	7.2	7.2	-	-	-
관 정	41	-	41	-	-	-	-	-	76.7
기 타 시 설	-	-	-	-	-	-	-	-	-

답 면 적 현 황(계속)  
by Irrigation Facilities(Cont'd)

Area : ha

시 군 관 할 시 설 Facilities Operated by Si and Gun									Administrative Division Irrigation Facilities
수 원 공 수 No. of Facilities				수 리 답 면 적 Irrigated Paddy Field Area				보조수원공 수해면적 Irrigated by Supplementary Facilities	
계 Total	주 Main	보 조 Supplementary	부 속 Auxiliary	계 Total	구 역 내 On Project Area	구 역 외 Out of Project Area	기 타 Others		
<b>805</b>	<b>401</b>	<b>398</b>	<b>6</b>	<b>2,976.1</b>	<b>2,976.1</b>	-	-	<b>1,005.3</b>	<b>Gunwi-gun</b>
362	259	103	-	1,721.7	1,721.7	-	-	233.2	Reservoir
77	29	42	6	318.5	318.5	-	-	245.6	Pumping Station
-	-	-	-	-	-	-	-	-	Pumping & Drainage Station
-	-	-	-	-	-	-	-	-	Drainage Station
153	98	55	-	876.4	876.4	-	-	203.3	Weir
18	1	17	-	17.0	17.0	-	-	30.3	Infiltration Gallery
195	14	181	-	42.5	42.5	-	-	292.9	Tube Well
-	-	-	-	-	-	-	-	-	Other Facilities
<b>1,139</b>	<b>744</b>	<b>395</b>	-	<b>5,522.0</b>	<b>5,522.0</b>	-	-	<b>1,621.4</b>	<b>Uiseong-gun</b>
642	579	63	-	3,899.7	3,899.7	-	-	281.0	Reservoir
106	52	54	-	756.1	756.1	-	-	448.3	Pumping Station
-	-	-	-	-	-	-	-	-	Pumping & Drainage Station
2	2	-	-	56.0	56.0	-	-	-	Drainage Station
113	77	36	-	706.2	706.2	-	-	90.4	Weir
9	1	8	-	5.0	5.0	-	-	14.5	Infiltration Gallery
267	33	234	-	99.0	99.0	-	-	787.2	Tube Well
-	-	-	-	-	-	-	-	-	Other Facilities
<b>611</b>	<b>383</b>	<b>227</b>	<b>1</b>	<b>955.1</b>	<b>955.1</b>	-	-	<b>251.5</b>	<b>Cheongsong-gun</b>
149	143	6	-	503.7	503.7	-	-	19.8	Reservoir
20	6	13	1	19.2	19.2	-	-	40.7	Pumping Station
-	-	-	-	-	-	-	-	-	Pumping & Drainage Station
-	-	-	-	-	-	-	-	-	Drainage Station
350	211	139	-	363.3	363.3	-	-	109.0	Weir
9	9	-	-	25.8	25.8	-	-	-	Infiltration Gallery
83	14	69	-	43.1	43.1	-	-	82.0	Tube Well
-	-	-	-	-	-	-	-	-	Other Facilities
<b>315</b>	<b>250</b>	<b>64</b>	<b>1</b>	<b>928.1</b>	<b>926.1</b>	<b>2.0</b>	-	<b>131.4</b>	<b>Yeongyang-gun</b>
74	65	9	-	242.6	242.6	-	-	14.7	Reservoir
15	12	3	-	82.6	82.6	-	-	8.6	Pumping Station
-	-	-	-	-	-	-	-	-	Pumping & Drainage Station
-	-	-	-	-	-	-	-	-	Drainage Station
187	170	16	1	595.7	593.7	2.0	-	42.9	Weir
3	3	-	-	7.2	7.2	-	-	-	Infiltration Gallery
36	-	36	-	-	-	-	-	65.2	Tube Well
-	-	-	-	-	-	-	-	-	Other Facilities



## 4. 수 리 시 설 별 Paddy Field Area

면적 : 헥타아르

시군 및 시설별	농업기반공사관할시설 Facilities Operated by KARICO								
	수 원 공 수 No. of Facilities				수 리 답 면 적 Irrigated Paddy Field Area				보조수원공 수혜면적 Irrigated by Supple- mentary Facilities
	계 Total	주 Main	보 조 Supple- mentary	부 속 Auxiliary	계 Total	구 역 내 On Project Area	구 역 외 Out of Project Area	기 타 Others	
<b>군 위 군</b>	<b>36</b>	<b>9</b>	<b>27</b>	<b>-</b>	<b>499.1</b>	<b>469.0</b>	<b>30.1</b>	<b>-</b>	<b>148.0</b>
저 수 지	18	9	9	-	499.1	469.0	30.1	-	20.0
양 수 장	9	-	9	-	-	-	-	-	86.5
양 배 수 장	-	-	-	-	-	-	-	-	-
배 수 장	-	-	-	-	-	-	-	-	-
보	5	-	5	-	-	-	-	-	37.0
집 수 압 거	4	-	4	-	-	-	-	-	4.5
관 정	-	-	-	-	-	-	-	-	-
기 타 시 설	-	-	-	-	-	-	-	-	-
<b>의 성 군</b>	<b>170</b>	<b>31</b>	<b>118</b>	<b>21</b>	<b>6,026.8</b>	<b>5,806.1</b>	<b>220.7</b>	<b>-</b>	<b>2,613.8</b>
저 수 지	51	12	38	1	2,169.0	2,161.4	7.6	-	453.6
양 수 장	69	19	41	9	3,857.8	3,644.7	213.1	-	1,216.2
양 배 수 장	-	-	-	-	-	-	-	-	-
배 수 장	10	-	8	2	-	-	-	-	667.0
보	34	-	25	9	-	-	-	-	258.0
집 수 압 거	2	-	2	-	-	-	-	-	7.0
관 정	4	-	4	-	-	-	-	-	12.0
기 타 시 설	-	-	-	-	-	-	-	-	-
<b>청 송 군</b>	<b>92</b>	<b>17</b>	<b>74</b>	<b>1</b>	<b>977.6</b>	<b>977.6</b>	<b>-</b>	<b>-</b>	<b>355.8</b>
저 수 지	35	9	26	-	806.6	806.6	-	-	86.0
양 수 장	17	7	9	1	165.7	165.7	-	-	74.9
양 배 수 장	-	-	-	-	-	-	-	-	-
배 수 장	-	-	-	-	-	-	-	-	-
보	38	1	37	-	5.3	5.3	-	-	159.5
집 수 압 거	1	-	1	-	-	-	-	-	28.4
관 정	1	-	1	-	-	-	-	-	7.0
기 타 시 설	-	-	-	-	-	-	-	-	-
<b>영 양 군</b>	<b>70</b>	<b>16</b>	<b>54</b>	<b>-</b>	<b>547.4</b>	<b>547.4</b>	<b>-</b>	<b>-</b>	<b>232.6</b>
저 수 지	22	7	15	-	383.7	383.7	-	-	23.3
양 수 장	12	6	6	-	133.3	133.3	-	-	38.9
양 배 수 장	-	-	-	-	-	-	-	-	-
배 수 장	-	-	-	-	-	-	-	-	-
보	31	3	28	-	30.4	30.4	-	-	158.9
집 수 압 거	-	-	-	-	-	-	-	-	-
관 정	5	-	5	-	-	-	-	-	11.5
기 타 시 설	-	-	-	-	-	-	-	-	-

답 면 적 현 황(계속)

by Irrigation Facilities(Cont'd)

Area : ha

답 면 적 Paddy Field Area	수리답율 (%) Percentage of Irrigated Paddy Field	한 발 빈 도 별 관 개 면 적 Irrigated Area by Frequency of Drought						Administrative Division Irrigation Facilities
		계 Total	평 년 Normal Years	3 년 3 Years	5 년 5 Years	7 년 7 Years	10년이상 Over 10 Years	
<b>3,599.0</b>	<b>96.5</b>	<b>3,475.2</b>	<b>2,245.3</b>	<b>302.9</b>	<b>110.6</b>	<b>268.2</b>	<b>548.2</b>	<b>Gunwi-gun</b>
-	-	2,220.8	1,356.1	251.7	80.1	205.2	327.7	Reservoir
-	-	318.5	251.0	13.0	-	-	54.5	Pumping Station
-	-	-	-	-	-	-	-	Pumping & Drainage Station
-	-	-	-	-	-	-	-	Drainage Station
-	-	876.4	621.2	27.2	30.5	63.0	134.5	Weir
-	-	17.0	17.0	-	-	-	-	Infiltration Gallery
-	-	42.5	-	11.0	-	-	31.5	Tube Well
-	-	-	-	-	-	-	-	Other Facilities
<b>12,242.0</b>	<b>94.3</b>	<b>11,548.8</b>	<b>4,450.8</b>	<b>620.5</b>	<b>349.3</b>	<b>116.9</b>	<b>6,011.3</b>	<b>Uiseong-gun</b>
-	-	6,068.7	4,155.0	292.0	317.5	116.9	1,187.3	Reservoir
-	-	4,613.9	205.6	200.5	-	-	4,207.8	Pumping Station
-	-	-	-	-	-	-	-	Pumping & Drainage Station
-	-	56.0	53.0	-	-	-	3.0	Drainage Station
-	-	706.2	37.2	123.0	10.8	-	535.2	Weir
-	-	5.0	-	5.0	-	-	-	Infiltration Gallery
-	-	99.0	-	-	21.0	-	78.0	Tube Well
-	-	-	-	-	-	-	-	Other Facilities
<b>1,955.0</b>	<b>98.8</b>	<b>1,932.7</b>	<b>616.6</b>	<b>175.2</b>	<b>113.2</b>	<b>72.6</b>	<b>955.1</b>	<b>Cheongsong-gun</b>
-	-	1,310.3	495.7	46.1	67.5	48.1	652.9	Reservoir
-	-	184.9	-	10.2	27.7	-	147.0	Pumping Station
-	-	-	-	-	-	-	-	Pumping & Drainage Station
-	-	-	-	-	-	-	-	Drainage Station
-	-	368.6	120.9	97.7	18.0	24.5	107.5	Weir
-	-	25.8	-	21.2	-	-	4.6	Infiltration Gallery
-	-	43.1	-	-	-	-	43.1	Tube Well
-	-	-	-	-	-	-	-	Other Facilities
<b>1,780.0</b>	<b>82.8</b>	<b>1,475.5</b>	<b>494.6</b>	<b>232.6</b>	<b>134.2</b>	<b>243.6</b>	<b>370.5</b>	<b>Yeongyang-gun</b>
-	-	626.3	318.2	3.8	52.9	169.9	81.5	Reservoir
-	-	215.9	23.7	26.2	32.0	68.2	65.8	Pumping Station
-	-	-	-	-	-	-	-	Pumping & Drainage Station
-	-	-	-	-	-	-	-	Drainage Station
-	-	626.1	152.7	197.1	49.3	5.5	221.5	Weir
-	-	7.2	-	5.5	-	-	1.7	Infiltration Gallery
-	-	-	-	-	-	-	-	Tube Well
-	-	-	-	-	-	-	-	Other Facilities

## 4. 수 리 시 설 별 Paddy Field Area

면적 : 헥타아르

시군 및 시설별	합 계 Total								
	수 원 공 수 No. of Facilities				수 리 담 면 적 Irrigated Paddy Field Area				보조수원공 수혜면적 Irrigated by Supple- mentary Facilities
	계 Total	주 Main	보 조 Supple- mentary	부 속 Auxiliary	계 Total	구 역 내 On Project Area	구 역 외 Out of Project Area	기 타 Others	
<b>영 덕 군</b>	<b>504</b>	<b>272</b>	<b>185</b>	<b>47</b>	<b>3,512.5</b>	<b>3,511.6</b>	<b>0.9</b>	-	<b>841.4</b>
저 수 지	126	115	7	4	2,502.9	2,502.0	0.9	-	159.8
양 수 장	34	7	20	7	80.9	80.9	-	-	195.4
양 배 수 장	-	-	-	-	-	-	-	-	-
배 수 장	-	-	-	-	-	-	-	-	-
보	155	95	31	29	693.9	693.9	-	-	163.4
집 수 압 거	24	11	6	7	125.9	125.9	-	-	97.2
관 정	165	44	121	-	108.9	108.9	-	-	225.6
기 타 시 설	-	-	-	-	-	-	-	-	-
<b>청 도 군</b>	<b>757</b>	<b>414</b>	<b>327</b>	<b>16</b>	<b>4,297.8</b>	<b>4,297.8</b>	-	-	<b>1,225.0</b>
저 수 지	288	256	32	-	2,389.7	2,389.7	-	-	118.9
양 수 장	65	9	48	8	85.1	85.1	-	-	272.3
양 배 수 장	-	-	-	-	-	-	-	-	-
배 수 장	-	-	-	-	-	-	-	-	-
보	176	135	35	6	1,786.2	1,786.2	-	-	94.6
집 수 압 거	73	4	67	2	13.8	13.8	-	-	342.0
관 정	155	10	145	-	23.0	23.0	-	-	397.2
기 타 시 설	-	-	-	-	-	-	-	-	-
<b>고 령 군</b>	<b>462</b>	<b>185</b>	<b>255</b>	<b>22</b>	<b>4,891.1</b>	<b>4,754.4</b>	<b>136.7</b>	-	<b>1,934.1</b>
저 수 지	171	133	38	-	1,946.6	1,907.5	39.1	-	287.1
양 수 장	82	27	40	15	1,979.6	1,890.8	88.8	-	702.2
양 배 수 장	3	-	1	2	-	-	-	-	-
배 수 장	15	1	9	5	86.0	86.0	-	-	173.5
보	82	22	60	-	860.5	851.7	8.8	-	507.0
집 수 압 거	11	2	9	-	18.4	18.4	-	-	31.1
관 정	98	-	98	-	-	-	-	-	233.2
기 타 시 설	-	-	-	-	-	-	-	-	-
<b>성 주 군</b>	<b>453</b>	<b>335</b>	<b>115</b>	<b>3</b>	<b>7,000.7</b>	<b>6,924.6</b>	<b>76.1</b>	-	<b>776.4</b>
저 수 지	187	170	17	-	4,497.7	4,425.3	72.4	-	199.6
양 수 장	24	10	13	1	812.6	812.6	-	-	112.0
양 배 수 장	-	-	-	-	-	-	-	-	-
배 수 장	2	-	-	2	-	-	-	-	-
보	50	37	13	-	927.8	924.1	3.7	-	179.5
집 수 압 거	40	26	14	-	506.0	506.0	-	-	157.7
관 정	150	92	58	-	256.6	256.6	-	-	127.6
기 타 시 설	-	-	-	-	-	-	-	-	-

답 면 적 현 황(계속)  
by Irrigation Facilities(Cont'd)

Area : ha

시 군 관 할 시 설 Facilities Operated by Si and Gun									Administrative Division
수 원 공 수 No. of Facilities				수 리 답 면 적 Irrigated Paddy Field Area				보조수원공 수혜면적 Irrigated by Supplementary Facilities	
계 Total	주 Main	보 조 Supplementary	부 속 Auxiliary	계 Total	구 역 내 On Project Area	구 역 외 Out of Project Area	기 타 Others		
<b>400</b>	<b>257</b>	<b>141</b>	<b>2</b>	<b>1,515.9</b>	<b>1,515.9</b>	-	-	<b>325.2</b>	<b>Yeongdeok-gun</b>
105	102	3	-	555.5	555.5	-	-	9.5	Reservoir
21	7	13	1	80.9	80.9	-	-	87.3	Pumping Station
-	-	-	-	-	-	-	-	-	Pumping & Drainage Station
-	-	-	-	-	-	-	-	-	Drainage Station
123	93	29	1	644.7	644.7	-	-	88.4	Weir
14	11	3	-	125.9	125.9	-	-	10.2	Infiltration Gallery
137	44	93	-	108.9	108.9	-	-	129.8	Tube Well
-	-	-	-	-	-	-	-	-	Other Facilities
<b>704</b>	<b>393</b>	<b>300</b>	<b>11</b>	<b>3,434.7</b>	<b>3,434.7</b>	-	-	<b>982.9</b>	<b>Cheongdo-gun</b>
269	239	30	-	1,623.8	1,623.8	-	-	92.7	Reservoir
59	9	45	5	85.1	85.1	-	-	242.3	Pumping Station
-	-	-	-	-	-	-	-	-	Pumping & Drainage Station
-	-	-	-	-	-	-	-	-	Drainage Station
171	131	34	6	1,689.0	1,689.0	-	-	94.6	Weir
59	4	55	-	13.8	13.8	-	-	182.6	Infiltration Gallery
146	10	136	-	23.0	23.0	-	-	370.7	Tube Well
-	-	-	-	-	-	-	-	-	Other Facilities
<b>302</b>	<b>147</b>	<b>151</b>	<b>4</b>	<b>1,435.6</b>	<b>1,377.3</b>	<b>58.3</b>	-	<b>479.9</b>	<b>Goryeong-gun</b>
133	117	16	-	974.1	939.1	35.0	-	39.9	Reservoir
34	14	16	4	191.7	177.2	14.5	-	133.9	Pumping Station
-	-	-	-	-	-	-	-	-	Pumping & Drainage Station
3	-	3	-	-	-	-	-	40.3	Drainage Station
49	14	35	-	251.4	242.6	8.8	-	100.9	Weir
6	2	4	-	18.4	18.4	-	-	13.6	Infiltration Gallery
77	-	77	-	-	-	-	-	151.3	Tube Well
-	-	-	-	-	-	-	-	-	Other Facilities
<b>438</b>	<b>330</b>	<b>108</b>	<b>-</b>	<b>3,612.9</b>	<b>3,536.8</b>	<b>76.1</b>	-	<b>571.2</b>	<b>Seongju-gun</b>
181	168	15	-	1,760.0	1,687.6	72.4	-	93.4	Reservoir
21	9	12	-	162.5	162.5	-	-	102.0	Pumping Station
-	-	-	-	-	-	-	-	-	Pumping & Drainage Station
-	-	-	-	-	-	-	-	-	Drainage Station
47	37	10	-	927.8	924.1	3.7	-	110.5	Weir
39	26	13	-	506.0	506.0	-	-	137.7	Infiltration Gallery
150	92	58	-	256.6	256.6	-	-	127.6	Tube Well
-	-	-	-	-	-	-	-	-	Other Facilities

## 4. 수 리 시 설 별 Paddy Field Area

면적 : 헥타아르

시군 및 시설별	농업기반공사관할시설 Facilities Operated by KARICO								
	수 원 공 수 No. of Facilities				수 리 답 면 적 Irrigated Paddy Field Area				보조수원공 수혜면적 Irrigated by Supple- mentary Facilities
	계 Total	주 Main	보 조 Supple- mentary	부 속 Auxiliary	계 Total	구 역 내 On Project Area	구 역 외 Out of Project Area	기 타 Others	
<b>영 덕 군</b>	<b>104</b>	<b>15</b>	<b>44</b>	<b>45</b>	<b>1,996.6</b>	<b>1,995.7</b>	<b>0.9</b>	-	<b>516.2</b>
저 수 지	21	13	4	4	1,947.4	1,946.5	0.9	-	150.3
양 수 장	13	-	7	6	-	-	-	-	108.1
양 배 수 장	-	-	-	-	-	-	-	-	-
배 수 장	-	-	-	-	-	-	-	-	-
보	32	2	2	28	49.2	49.2	-	-	75.0
집 수 압 거	10	-	3	7	-	-	-	-	87.0
관 정	28	-	28	-	-	-	-	-	95.8
기 타 시 설	-	-	-	-	-	-	-	-	-
<b>청 도 군</b>	<b>53</b>	<b>21</b>	<b>27</b>	<b>5</b>	<b>863.1</b>	<b>863.1</b>	-	-	<b>242.1</b>
저 수 지	19	17	2	-	765.9	765.9	-	-	26.2
양 수 장	6	-	3	3	-	-	-	-	30.0
양 배 수 장	-	-	-	-	-	-	-	-	-
배 수 장	-	-	-	-	-	-	-	-	-
보	5	4	1	-	97.2	97.2	-	-	-
집 수 압 거	14	-	12	2	-	-	-	-	159.4
관 정	9	-	9	-	-	-	-	-	26.5
기 타 시 설	-	-	-	-	-	-	-	-	-
<b>고 령 군</b>	<b>160</b>	<b>38</b>	<b>104</b>	<b>18</b>	<b>3,455.5</b>	<b>3,377.1</b>	<b>78.4</b>	-	<b>1,454.2</b>
저 수 지	38	16	22	-	972.5	968.4	4.1	-	247.2
양 수 장	48	13	24	11	1,787.9	1,713.6	74.3	-	568.3
양 배 수 장	3	-	1	2	-	-	-	-	-
배 수 장	12	1	6	5	86.0	86.0	-	-	133.2
보	33	8	25	-	609.1	609.1	-	-	406.1
집 수 압 거	5	-	5	-	-	-	-	-	17.5
관 정	21	-	21	-	-	-	-	-	81.9
기 타 시 설	-	-	-	-	-	-	-	-	-
<b>성 주 군</b>	<b>15</b>	<b>5</b>	<b>7</b>	<b>3</b>	<b>3,387.8</b>	<b>3,387.8</b>	-	-	<b>205.2</b>
저 수 지	6	4	2	-	2,737.7	2,737.7	-	-	106.2
양 수 장	3	1	1	1	650.1	650.1	-	-	10.0
양 배 수 장	-	-	-	-	-	-	-	-	-
배 수 장	2	-	-	2	-	-	-	-	-
보	3	-	3	-	-	-	-	-	69.0
집 수 압 거	1	-	1	-	-	-	-	-	20.0
관 정	-	-	-	-	-	-	-	-	-
기 타 시 설	-	-	-	-	-	-	-	-	-

답 면 적 현 황(계속)

by Irrigation Facilities(Cont'd)

Area : ha

답 면 적 Paddy Field Area	수리답율 (%) Percentage of Irrigated Paddy Field	한 발 빈 도 별 관 개 면 적 Irrigated Area by Frequency of Drought						Administrative Division Irrigation Facilities
		계 Total	평 년 Normal Years	3 년 3 Years	5 년 5 Years	7 년 7 Years	10년이상 Over 10 Years	
<b>3,571.0</b>	<b>98.3</b>	<b>3,512.5</b>	<b>894.1</b>	<b>1,604.6</b>	<b>97.7</b>	<b>188.6</b>	<b>727.5</b>	<b>Yeongdeok-gun</b>
-	-	2,502.9	434.4	1,307.8	61.6	185.0	514.1	Reservoir
-	-	80.9	-	13.9	-	-	67.0	Pumping Station
-	-	-	-	-	-	-	-	Pumping & Drainage Station
-	-	-	-	-	-	-	-	Drainage Station
-	-	693.9	438.9	108.6	-	-	146.4	Weir
-	-	125.9	20.8	66.9	34.6	3.6	-	Infiltration Gallery
-	-	108.9	-	107.4	1.5	-	-	Tube Well
-	-	-	-	-	-	-	-	Other Facilities
<b>4,471.0</b>	<b>96.1</b>	<b>4,297.8</b>	<b>2,660.6</b>	<b>316.4</b>	<b>73.4</b>	<b>18.4</b>	<b>1,229.0</b>	<b>Cheongdo-gun</b>
-	-	2,389.7	1,695.6	217.5	73.4	18.4	384.8	Reservoir
-	-	85.1	34.0	-	-	-	51.1	Pumping Station
-	-	-	-	-	-	-	-	Pumping & Drainage Station
-	-	-	-	-	-	-	-	Drainage Station
-	-	1,786.2	931.0	98.9	-	-	756.3	Weir
-	-	13.8	-	-	-	-	13.8	Infiltration Gallery
-	-	23.0	-	-	-	-	23.0	Tube Well
-	-	-	-	-	-	-	-	Other Facilities
<b>5,250.0</b>	<b>93.1</b>	<b>4,891.1</b>	<b>1,553.5</b>	<b>378.6</b>	<b>253.4</b>	<b>313.4</b>	<b>2,392.2</b>	<b>Goryeong-gun</b>
-	-	1,946.6	1,095.7	40.7	11.1	78.2	720.9	Reservoir
-	-	1,979.6	43.0	207.5	144.3	40.6	1,544.2	Pumping Station
-	-	-	-	-	-	-	-	Pumping & Drainage Station
-	-	86.0	-	-	-	-	86.0	Drainage Station
-	-	860.5	401.4	125.4	98.0	194.6	41.1	Weir
-	-	18.4	13.4	5.0	-	-	-	Infiltration Gallery
-	-	-	-	-	-	-	-	Tube Well
-	-	-	-	-	-	-	-	Other Facilities
<b>8,766.0</b>	<b>79.8</b>	<b>7,000.7</b>	<b>2,287.6</b>	<b>1,772.5</b>	<b>140.1</b>	<b>-</b>	<b>2,800.5</b>	<b>Seongju-gun</b>
-	-	4,497.7	1,375.3	485.8	140.1	-	2,496.5	Reservoir
-	-	812.6	52.5	740.1	-	-	20.0	Pumping Station
-	-	-	-	-	-	-	-	Pumping & Drainage Station
-	-	-	-	-	-	-	-	Drainage Station
-	-	927.8	451.3	407.5	-	-	69.0	Weir
-	-	506.0	375.7	114.3	-	-	16.0	Infiltration Gallery
-	-	256.6	32.8	24.8	-	-	199.0	Tube Well
-	-	-	-	-	-	-	-	Other Facilities

## 4. 수 리 시 설 별 Paddy Field Area

면적 : 헥타아르

시군 및 시설별	합 계 Total								
	수 원 공 수 No. of Facilities				수 리 답 면 적 Irrigated Paddy Field Area				보조수원공 수혜면적 Irrigated by Supple- mentary Facilities
	계 Total	주 Main	보 조 Supple- mentary	부 속 Auxiliary	계 Total	구 역 내 On Project Area	구 역 외 Out of Project Area	기 타 Others	
<b>칠 곡 군</b>	<b>434</b>	<b>284</b>	<b>97</b>	<b>53</b>	<b>4,081.2</b>	<b>4,077.7</b>	<b>3.5</b>	-	<b>984.4</b>
저 수 지	189	159	30	-	2,784.0	2,784.0	-	-	322.4
양 수 장	30	13	11	6	743.9	740.4	3.5	-	358.8
양 배 수 장	-	-	-	-	-	-	-	-	-
배 수 장	2	-	-	2	-	-	-	-	-
보	83	23	19	41	226.5	226.5	-	-	157.0
집 수 압 거	23	6	13	4	57.0	57.0	-	-	105.0
관 정	107	83	24	-	269.8	269.8	-	-	41.2
기 타 시 설	-	-	-	-	-	-	-	-	-
<b>예 천 군</b>	<b>490</b>	<b>263</b>	<b>187</b>	<b>40</b>	<b>9,284.5</b>	<b>8,718.9</b>	<b>154.9</b>	<b>410.7</b>	<b>2,082.0</b>
저 수 지	124	25	84	15	3,539.0	3,534.5	4.5	-	834.5
양 수 장	60	31	21	7	3,856.8	3,786.4	70.4	-	480.0
양 배 수 장	1	1	-	-	5.0	5.0	-	-	-
배 수 장	4	3	1	-	19.0	19.0	-	-	-
보	74	10	53	11	922.8	845.8	77.0	-	516.9
집 수 압 거	35	5	27	3	106.9	103.9	3.0	-	247.6
관 정	192	187	1	4	424.3	424.3	-	-	3.0
기 타 시 설	-	-	-	-	410.7	-	-	410.7	-
<b>봉 화 군</b>	<b>236</b>	<b>186</b>	<b>34</b>	<b>16</b>	<b>1,750.5</b>	<b>1,380.5</b>	<b>24.0</b>	<b>346.0</b>	<b>87.4</b>
저 수 지	41	39	2	-	501.0	485.9	15.1	-	61.3
양 수 장	7	6	1	-	96.7	96.7	-	-	4.0
양 배 수 장	-	-	-	-	-	-	-	-	-
배 수 장	-	-	-	-	-	-	-	-	-
보	90	73	1	16	622.2	613.3	8.9	-	7.0
집 수 압 거	7	4	3	-	5.7	5.7	-	-	2.7
관 정	91	64	27	-	178.9	178.9	-	-	12.4
기 타 시 설	-	-	-	-	346.0	-	-	346.0	-
<b>울 진 군</b>	<b>361</b>	<b>180</b>	<b>180</b>	<b>1</b>	<b>2,157.7</b>	<b>2,157.7</b>	-	-	<b>477.0</b>
저 수 지	19	16	3	-	368.2	368.2	-	-	13.9
양 수 장	37	27	9	1	290.8	290.8	-	-	44.5
양 배 수 장	-	-	-	-	-	-	-	-	-
배 수 장	1	1	-	-	43.1	43.1	-	-	-
보	94	78	16	-	1,215.4	1,215.4	-	-	87.6
집 수 압 거	12	9	3	-	133.1	133.1	-	-	43.2
관 정	198	49	149	-	107.1	107.1	-	-	287.8
기 타 시 설	-	-	-	-	-	-	-	-	-

# 답 면 적 현 황(계속)

by Irrigation Facilities(Cont'd)

Area : ha

시 군 관 할 시 설 Facilities Operated by Si and Gun									Administrative Division
수 원 공 수 No. of Facilities				수 리 답 면 적 Irrigated Paddy Field Area				보조수원공 수혜면적 Irrigated by Supplementary Facilities	
계 Total	주 Main	보 조 Supple-mentary	부 속 Auxiliary	계 Total	구 역 내 On Project Area	구 역 외 Out of Project Area	기 타 Others		
<b>332</b>	<b>256</b>	<b>66</b>	<b>10</b>	<b>1,946.5</b>	<b>1,946.5</b>	-	-	<b>242.6</b>	<b>Chilgok-gun</b>
154	139	15	-	1,326.0	1,326.0	-	-	86.0	Reservoir
9	6	3	-	106.0	106.0	-	-	24.0	Pumping Station
-	-	-	-	-	-	-	-	-	Pumping & Drainage Station
-	-	-	-	-	-	-	-	-	Drainage Station
47	22	15	10	187.7	187.7	-	-	56.0	Weir
17	6	11	-	57.0	57.0	-	-	45.0	Infiltration Gallery
105	83	22	-	269.8	269.8	-	-	31.6	Tube Well
-	-	-	-	-	-	-	-	-	Other Facilities
<b>399</b>	<b>246</b>	<b>153</b>	<b>-</b>	<b>2,965.0</b>	<b>2,469.8</b>	<b>84.5</b>	<b>410.7</b>	<b>1,336.4</b>	<b>Yecheon-gun</b>
83	19	64	-	670.7	666.2	4.5	-	463.9	Reservoir
35	23	12	-	405.6	405.6	-	-	108.0	Pumping Station
1	1	-	-	5.0	5.0	-	-	-	Pumping & Drainage Station
1	1	-	-	19.0	19.0	-	-	-	Drainage Station
60	10	50	-	922.8	845.8	77.0	-	516.9	Weir
32	5	27	-	106.9	103.9	3.0	-	247.6	Infiltration Gallery
187	187	-	-	424.3	424.3	-	-	-	Tube Well
-	-	-	-	410.7	-	-	410.7	-	Other Facilities
<b>217</b>	<b>184</b>	<b>33</b>	<b>-</b>	<b>1,520.0</b>	<b>1,150.0</b>	<b>24.0</b>	<b>346.0</b>	<b>26.7</b>	<b>Bonghwa-gun</b>
38	37	1	-	270.5	255.4	15.1	-	0.6	Reservoir
7	6	1	-	96.7	96.7	-	-	4.0	Pumping Station
-	-	-	-	-	-	-	-	-	Pumping & Drainage Station
-	-	-	-	-	-	-	-	-	Drainage Station
74	73	1	-	622.2	613.3	8.9	-	7.0	Weir
7	4	3	-	5.7	5.7	-	-	2.7	Infiltration Gallery
91	64	27	-	178.9	178.9	-	-	12.4	Tube Well
-	-	-	-	346.0	-	-	346.0	-	Other Facilities
<b>311</b>	<b>146</b>	<b>165</b>	<b>-</b>	<b>1,049.6</b>	<b>1,049.6</b>	<b>-</b>	<b>-</b>	<b>401.3</b>	<b>Ulsan-gun</b>
15	12	3	-	86.3	86.3	-	-	13.9	Reservoir
29	22	7	-	228.7	228.7	-	-	44.5	Pumping Station
-	-	-	-	-	-	-	-	-	Pumping & Drainage Station
-	-	-	-	-	-	-	-	-	Drainage Station
71	55	16	-	532.1	532.1	-	-	87.6	Weir
10	8	2	-	95.4	95.4	-	-	13.2	Infiltration Gallery
186	49	137	-	107.1	107.1	-	-	242.1	Tube Well
-	-	-	-	-	-	-	-	-	Other Facilities



## 4. 수 리 시 설 별 Paddy Field Area

면적 : 헥타아르

시군 및 시설별	농업기반공사관할시설 Facilities Operated by KARICO								
	수 원 공 수 No. of Facilities				수 리 답 면 적 Irrigated Paddy Field Area				보조수원공 수혜면적 Irrigated by Supple- mentary Facilities
	계 Total	주 Main	보 조 Supple- mentary	부 속 Auxiliary	계 Total	구 역 내 On Project Area	구 역 외 Out of Project Area	기 타 Others	
<b>철 곡 군</b>	<b>102</b>	<b>28</b>	<b>31</b>	<b>43</b>	<b>2,134.7</b>	<b>2,131.2</b>	<b>3.5</b>	-	<b>741.8</b>
저 수 지	35	20	15	-	1,458.0	1,458.0	-	-	236.4
양 수 장	21	7	8	6	637.9	634.4	3.5	-	334.8
양 배 수 장	-	-	-	-	-	-	-	-	-
배 수 장	2	-	-	2	-	-	-	-	-
보	36	1	4	31	-	-	-	-	101.0
집 수 압 거	6	-	2	4	38.8	38.8	-	-	60.0
관 정	2	-	2	-	-	-	-	-	9.6
기 타 시 설	-	-	-	-	-	-	-	-	-
<b>예 천 군</b>	<b>91</b>	<b>17</b>	<b>34</b>	<b>40</b>	<b>6,319.5</b>	<b>6,249.1</b>	<b>70.4</b>	-	<b>745.6</b>
저 수 지	41	6	20	15	2,868.3	2,868.3	-	-	370.6
양 수 장	25	9	9	7	3,451.2	3,380.8	70.4	-	372.0
양 배 수 장	-	-	-	-	-	-	-	-	-
배 수 장	3	2	1	-	-	-	-	-	-
보	14	-	3	11	-	-	-	-	-
집 수 압 거	3	-	-	3	-	-	-	-	-
관 정	5	-	1	4	-	-	-	-	3.0
기 타 시 설	-	-	-	-	-	-	-	-	-
<b>봉 화 군</b>	<b>19</b>	<b>2</b>	<b>1</b>	<b>16</b>	<b>230.5</b>	<b>230.5</b>	-	-	<b>60.7</b>
저 수 지	3	2	1	-	230.5	230.5	-	-	60.7
양 수 장	-	-	-	-	-	-	-	-	-
양 배 수 장	-	-	-	-	-	-	-	-	-
배 수 장	-	-	-	-	-	-	-	-	-
보	16	-	-	16	-	-	-	-	-
집 수 압 거	-	-	-	-	-	-	-	-	-
관 정	-	-	-	-	-	-	-	-	-
기 타 시 설	-	-	-	-	-	-	-	-	-
<b>울 진 군</b>	<b>50</b>	<b>34</b>	<b>15</b>	<b>1</b>	<b>1,108.1</b>	<b>1,108.1</b>	-	-	<b>75.7</b>
저 수 지	4	4	-	-	281.9	281.9	-	-	-
양 수 장	8	5	2	1	62.1	62.1	-	-	-
양 배 수 장	-	-	-	-	-	-	-	-	-
배 수 장	1	1	-	-	43.1	43.1	-	-	-
보	23	23	-	-	683.3	683.3	-	-	-
집 수 압 거	2	1	1	-	37.7	37.7	-	-	30.0
관 정	12	-	12	-	-	-	-	-	45.7
기 타 시 설	-	-	-	-	-	-	-	-	-

# 답 면 적 현 황(계속)

## by Irrigation Facilities(Cont'd)

Area : ha

답 면 적 Paddy Field Area	수리답율 (%) Percentage of Irrigated Paddy Field	한 발 빈 도 별 관 개 면 적 Irrigated Area by Frequency of Drought						Administrative Division Irrigation Facilities
		계 Total	평 년 Normal Years	3 년 3 Years	5 년 5 Years	7 년 7 Years	10년이상 Over 10 Years	
<b>4,358.0</b>	<b>93.6</b>	<b>4,081.2</b>	<b>1,124.1</b>	<b>1,291.5</b>	<b>283.8</b>	<b>11.0</b>	<b>1,370.8</b>	<b>Chilgok-gun</b>
-	-	2,784.0	909.1	1,097.5	283.8	5.0	488.6	Reservoir
-	-	743.9	38.0	82.9	-	-	623.0	Pumping Station
-	-	-	-	-	-	-	-	Pumping & Drainage Station
-	-	-	-	-	-	-	-	Drainage Station
-	-	226.5	122.0	38.8	-	6.0	59.7	Weir
-	-	57.0	46.0	11.0	-	-	-	Infiltration Gallery
-	-	269.8	9.0	61.3	-	-	199.5	Tube Well
-	-	-	-	-	-	-	-	Other Facilities
<b>11,948.0</b>	<b>77.7</b>	<b>9,284.5</b>	<b>46.7</b>	<b>1,152.1</b>	<b>175.3</b>	<b>224.4</b>	<b>7,686.0</b>	<b>Yecheon-gun</b>
-	-	3,539.0	23.2	545.5	156.3	224.4	2,589.6	Reservoir
-	-	3,856.8	-	-	-	-	3,856.8	Pumping Station
-	-	5.0	-	-	-	-	5.0	Pumping & Drainage Station
-	-	19.0	-	-	19.0	-	-	Drainage Station
-	-	922.8	-	321.0	-	-	601.8	Weir
-	-	106.9	-	65.2	-	-	41.7	Infiltration Gallery
-	-	424.3	23.5	220.4	-	-	180.4	Tube Well
-	-	410.7	-	-	-	-	410.7	Other Facilities
<b>4,001.0</b>	<b>43.7</b>	<b>1,750.5</b>	<b>354.9</b>	<b>282.8</b>	<b>156.1</b>	<b>22.6</b>	<b>934.1</b>	<b>Bonghwa-gun</b>
-	-	501.0	172.9	-	45.6	-	282.5	Reservoir
-	-	96.7	-	30.0	-	-	66.7	Pumping Station
-	-	-	-	-	-	-	-	Pumping & Drainage Station
-	-	-	-	-	-	-	-	Drainage Station
-	-	622.2	-	167.9	14.5	22.6	417.2	Weir
-	-	5.7	-	4.0	-	-	1.7	Infiltration Gallery
-	-	178.9	2.0	80.9	96.0	-	-	Tube Well
-	-	346.0	180.0	-	-	-	166.0	Other Facilities
<b>3,986.0</b>	<b>54.1</b>	<b>2,157.7</b>	<b>189.1</b>	<b>183.9</b>	<b>58.1</b>	<b>-</b>	<b>1,726.6</b>	<b>Ulsan-gun</b>
-	-	368.2	66.4	-	-	-	301.8	Reservoir
-	-	290.8	-	-	-	-	290.8	Pumping Station
-	-	-	-	-	-	-	-	Pumping & Drainage Station
-	-	43.1	-	-	-	-	43.1	Drainage Station
-	-	1,215.4	101.4	172.2	3.0	-	938.8	Weir
-	-	133.1	17.3	3.7	-	-	112.1	Infiltration Gallery
-	-	107.1	4.0	8.0	55.1	-	40.0	Tube Well
-	-	-	-	-	-	-	-	Other Facilities

## 4. 수 리 시 설 별 Paddy Field Area

면적 : 헥타아르

시군 및 시설별	합 계 Total								
	수 원 공 수 No. of Facilities				수 리 답 면 적 Irrigated Paddy Field Area				보조수원공 수혜면적 Irrigated by Supple- mentary Facilities
	계 Total	주 Main	보 조 Supple- mentary	부 속 Auxiliary	계 Total	구 역 내 On Project Area	구 역 외 Out of Project Area	기 타 Others	
<b>경 상 남 도</b>	<b>10,948</b>	<b>6,859</b>	<b>3,174</b>	<b>915</b>	<b>100,622.4</b>	<b>98,493.3</b>	<b>1,177.6</b>	<b>951.5</b>	<b>25,167.6</b>
저 수 지	3,257	2,899	313	45	52,543.0	51,797.6	745.4	-	3,382.0
양 수 장	843	385	289	169	17,218.8	17,154.3	64.5	-	4,084.6
양 배 수 장	79	54	19	6	8,831.7	8,765.6	66.1	-	2,729.7
배 수 장	203	34	60	109	888.4	888.4	-	-	5,467.0
보	2,613	1,284	841	488	13,146.0	12,899.4	246.6	-	4,859.7
집 수 압 거	829	297	450	82	1,605.4	1,553.2	52.2	-	1,756.4
관 정	3,124	1,906	1,202	16	5,437.6	2,434.8	2.8	-	2,888.2
기 타 시 설	-	-	-	-	951.5	-	-	951.5	-
<b>창 원 시</b>	<b>246</b>	<b>140</b>	<b>80</b>	<b>26</b>	<b>3,946.6</b>	<b>3,946.6</b>	<b>-</b>	<b>-</b>	<b>2,239.6</b>
저 수 지	65	61	1	3	1,576.0	1,576.0	-	-	8.0
양 수 장	35	24	8	3	1,435.9	1,435.9	-	-	397.7
양 배 수 장	7	2	5	-	523.3	523.3	-	-	642.7
배 수 장	17	2	2	13	245.7	245.7	-	-	926.5
보	40	8	26	6	33.7	33.7	-	-	114.1
집 수 압 거	17	1	16	-	6.0	6.0	-	-	84.6
관 정	65	42	22	1	126.0	126.0	-	-	66.0
기 타 시 설	-	-	-	-	-	-	-	-	-
<b>마 산 시</b>	<b>414</b>	<b>181</b>	<b>155</b>	<b>78</b>	<b>2,076.8</b>	<b>1,876.8</b>	<b>-</b>	<b>200.0</b>	<b>539.5</b>
저 수 지	84	79	5	-	1,384.8	1,384.8	-	-	44.0
양 수 장	4	-	4	-	-	-	-	-	46.0
양 배 수 장	-	-	-	-	-	-	-	-	-
배 수 장	-	-	-	-	-	-	-	-	-
보	180	29	90	61	235.1	235.1	-	-	259.7
집 수 압 거	22	6	11	5	76.7	76.7	-	-	65.6
관 정	124	67	45	12	180.2	180.2	-	-	124.2
기 타 시 설	-	-	-	-	200.0	-	-	200.0	-
<b>진 주 시</b>	<b>611</b>	<b>498</b>	<b>65</b>	<b>48</b>	<b>7,603.8</b>	<b>7,511.5</b>	<b>92.3</b>	<b>-</b>	<b>1,171.9</b>
저 수 지	269	266	3	-	3,890.4	3,825.9	64.5	-	114.6
양 수 장	116	59	52	5	2,240.1	2,240.1	-	-	737.9
양 배 수 장	3	2	1	-	229.8	229.8	-	-	277.9
배 수 장	18	-	1	17	-	-	-	-	-
보	36	20	2	14	774.2	748.5	25.7	-	23.0
집 수 압 거	22	10	-	12	46.3	44.2	2.1	-	-
관 정	147	141	6	-	423.0	423.0	-	-	18.5
기 타 시 설	-	-	-	-	-	-	-	-	-

# 답 면 적 현 황(계속)

## by Irrigation Facilities(Cont'd)

Area : ha

시 군 관 할 시 설 Facilities Operated by Si and Gun									Administrative Division
수 원 공 수 No. of Facilities				수 리 답 면 적 Irrigated Paddy Field Area				보조수원공 수해면적 Irrigated by Supplementary Facilities	
계 Total	주 Main	보 조 Supplementary	부 속 Auxiliary	계 Total	구 역 내 On Project Area	구 역 외 Out of Project Area	기 타 Others		
<b>8,972</b>	<b>6,355</b>	<b>2,452</b>	<b>165</b>	<b>44,212.8</b>	<b>42,251.4</b>	<b>1,009.9</b>	<b>951.5</b>	<b>8,259.9</b>	<b>Gyeongsangnam-do</b>
2,718	2,600	112	6	21,207.5	20,527.0	680.5	-	488.7	Reservoir
473	270	148	55	2,966.2	2,938.4	27.8	-	1,181.5	Pumping Station
20	18	2	-	289.6	289.6	-	-	11.7	Pumping & Drainage Station
27	22	4	1	465.5	465.5	-	-	40.0	Drainage Station
1,963	1,258	671	34	11,409.3	11,162.7	246.6	-	2,538.4	Weir
778	296	414	68	1,549.8	1,497.6	52.2	-	1,430.9	Infiltration Gallery
2,993	1,891	1,101	1	5,373.4	5,370.6	2.8	-	2,568.7	Tube Well
-	-	-	-	951.5	-	-	951.5	-	Other Facilities
<b>185</b>	<b>122</b>	<b>63</b>	<b>-</b>	<b>370.6</b>	<b>370.6</b>	<b>-</b>	<b>-</b>	<b>247.7</b>	<b>Changwon-si</b>
55	54	1	-	119.0	119.0	-	-	8.0	Reservoir
19	17	2	-	85.9	85.9	-	-	10.3	Pumping Station
1	-	1	-	-	-	-	-	0.7	Pumping & Drainage Station
-	-	-	-	-	-	-	-	-	Drainage Station
34	8	26	-	33.7	33.7	-	-	114.1	Weir
13	1	12	-	6.0	6.0	-	-	51.6	Infiltration Gallery
63	42	21	-	126.0	126.0	-	-	63.0	Tube Well
-	-	-	-	-	-	-	-	-	Other Facilities
<b>301</b>	<b>174</b>	<b>127</b>	<b>-</b>	<b>1,290.6</b>	<b>1,090.6</b>	<b>-</b>	<b>200.0</b>	<b>306.3</b>	<b>Masan-si</b>
73	72	1	-	598.6	598.6	-	-	10.0	Reservoir
-	-	-	-	-	-	-	-	-	Pumping Station
-	-	-	-	-	-	-	-	-	Pumping & Drainage Station
-	-	-	-	-	-	-	-	-	Drainage Station
118	29	89	-	235.1	235.1	-	-	219.7	Weir
12	6	6	-	76.7	76.7	-	-	12.3	Infiltration Gallery
98	67	31	-	180.2	180.2	-	-	64.3	Tube Well
-	-	-	-	200.0	-	-	200.0	-	Other Facilities
<b>461</b>	<b>438</b>	<b>11</b>	<b>12</b>	<b>3,567.5</b>	<b>3,475.2</b>	<b>92.3</b>	<b>-</b>	<b>137.5</b>	<b>Jinju-si</b>
231	230	1	-	1,918.9	1,854.4	64.5	-	7.0	Reservoir
49	42	7	-	719.5	719.5	-	-	103.0	Pumping Station
-	-	-	-	-	-	-	-	-	Pumping & Drainage Station
-	-	-	-	-	-	-	-	-	Drainage Station
17	15	2	-	459.8	434.1	25.7	-	23.0	Weir
22	10	-	12	46.3	44.2	2.1	-	-	Infiltration Gallery
142	141	1	-	423.0	423.0	-	-	4.5	Tube Well
-	-	-	-	-	-	-	-	-	Other Facilities

## 4. 수 리 시 설 별 Paddy Field Area

면적 : 헥타아르

시군 및 시설별	농업기반공사관할시설 Facilities Operated by KARICO								
	수 원 공 수 No. of Facilities				수 리 답 면 적 Irrigated Paddy Field Area				보조수원공 수혜면적 Irrigated by Supple- mentary Facilities
	계 Total	주 Main	보 조 Supple- mentary	부 속 Auxiliary	계 Total	구 역 내 On Project Area	구 역 외 Out of Project Area	기 타 Others	
<b>경 상 남 도</b>	<b>1,976</b>	<b>504</b>	<b>722</b>	<b>750</b>	<b>56,409.6</b>	<b>56,241.9</b>	<b>167.7</b>	<b>-</b>	<b>16,907.7</b>
저 수 지	539	299	201	39	31,335.5	31,270.6	64.9	-	2,893.3
양 수 장	370	115	141	114	14,252.6	14,215.9	36.7	-	2,903.1
양 배 수 장	59	36	17	6	8,542.1	8,476.0	66.1	-	2,718.0
배 수 장	176	12	56	108	422.9	422.9	-	-	5,427.0
보	650	26	170	454	1,736.7	1,736.7	-	-	2,321.3
집 수 압 거	51	1	36	14	55.6	55.6	-	-	325.5
관 정	131	15	101	15	64.2	64.2	-	-	319.5
기 타 시 설	-	-	-	-	-	-	-	-	-
<b>창 원 시</b>	<b>61</b>	<b>18</b>	<b>17</b>	<b>26</b>	<b>3,576.0</b>	<b>3,576.0</b>	<b>-</b>	<b>-</b>	<b>1,991.9</b>
저 수 지	10	7	-	3	1,457.0	1,457.0	-	-	-
양 수 장	16	7	6	3	1,350.0	1,350.0	-	-	387.4
양 배 수 장	6	2	4	-	523.3	523.3	-	-	642.0
배 수 장	17	2	2	13	245.7	245.7	-	-	926.5
보	6	-	-	6	-	-	-	-	-
집 수 압 거	4	-	4	-	-	-	-	-	33.0
관 정	2	-	1	1	-	-	-	-	3.0
기 타 시 설	-	-	-	-	-	-	-	-	-
<b>마 산 시</b>	<b>113</b>	<b>7</b>	<b>28</b>	<b>78</b>	<b>786.2</b>	<b>786.2</b>	<b>-</b>	<b>-</b>	<b>233.2</b>
저 수 지	11	7	4	-	786.2	786.2	-	-	34.0
양 수 장	4	-	4	-	-	-	-	-	46.0
양 배 수 장	-	-	-	-	-	-	-	-	-
배 수 장	-	-	-	-	-	-	-	-	-
보	62	-	1	61	-	-	-	-	40.0
집 수 압 거	10	-	5	5	-	-	-	-	53.3
관 정	26	-	14	12	-	-	-	-	59.9
기 타 시 설	-	-	-	-	-	-	-	-	-
<b>진 주 시</b>	<b>150</b>	<b>60</b>	<b>54</b>	<b>36</b>	<b>4,036.3</b>	<b>4,036.3</b>	<b>-</b>	<b>-</b>	<b>1,034.4</b>
저 수 지	38	36	2	-	1,971.5	1,971.5	-	-	107.6
양 수 장	67	17	45	5	1,520.6	1,520.6	-	-	634.9
양 배 수 장	3	2	1	-	229.8	229.8	-	-	277.9
배 수 장	18	-	1	17	-	-	-	-	-
보	19	5	-	14	314.4	314.4	-	-	-
집 수 압 거	-	-	-	-	-	-	-	-	-
관 정	5	-	5	-	-	-	-	-	14.0
기 타 시 설	-	-	-	-	-	-	-	-	-

# 답 면 적 현 황(계속)

## by Irrigation Facilities(Cont'd)

Area : ha

답 면 적 Paddy Field Area	수리답율 (%) Percentage of Irrigated Paddy Field	한 발 빈 도 별 관 개 면 적 Irrigated Area by Frequency of Drought						Administrative Division Irrigation Facilities
		계 Total	평 년 Normal Years	3 년 3 Years	5 년 5 Years	7 년 7 Years	10년이상 Over 10 Years	
<b>118,548.0</b>	<b>84.8</b>	<b>100,622.4</b>	<b>30,993.1</b>	<b>8,421.9</b>	<b>8,626.1</b>	<b>6,775.3</b>	<b>45,806.0</b>	<b>Gyeongsangnam-do</b>
-	-	52,543.0	22,629.7	5,615.7	3,894.3	622.2	19,781.1	Reservoir
-	-	17,218.8	1,086.7	175.3	640.9	2,852.9	12,463.0	Pumping Station
-	-	8,831.7	700.7	36.8	52.8	1,100.6	6,940.8	Pumping & Drainage Station
-	-	888.4	149.1	381.4	256.9	-	101.0	Drainage Station
-	-	13,146.0	4,220.2	1,410.5	1,651.3	2,081.0	3,783.0	Weir
-	-	1,605.4	674.5	230.1	127.5	59.0	514.3	Infiltration Gallery
-	-	5,437.6	634.0	572.1	1,992.5	59.6	2,179.4	Tube Well
-	-	951.5	898.2	-	9.9	-	43.4	Other Facilities
<b>3,970.0</b>	<b>99.4</b>	<b>3,946.6</b>	<b>848.9</b>	<b>29.4</b>	<b>307.8</b>	<b>818.7</b>	<b>1,941.8</b>	<b>Changwon-si</b>
-	-	1,576.0	262.0	9.3	1.0	-	1,303.7	Reservoir
-	-	1,435.9	71.0	5.1	4.8	818.7	536.3	Pumping Station
-	-	523.3	429.0	-	-	-	94.3	Pumping & Drainage Station
-	-	245.7	55.7	-	190.0	-	-	Drainage Station
-	-	33.7	25.2	-	1.0	-	7.5	Weir
-	-	6.0	6.0	-	-	-	-	Infiltration Gallery
-	-	126.0	-	15.0	111.0	-	-	Tube Well
-	-	-	-	-	-	-	-	Other Facilities
<b>2,303.0</b>	<b>90.1</b>	<b>2,076.8</b>	<b>1,335.2</b>	<b>207.5</b>	<b>434.0</b>	<b>33.8</b>	<b>66.3</b>	<b>Masan-si</b>
-	-	1,384.8	910.0	126.8	286.2	20.0	41.8	Reservoir
-	-	-	-	-	-	-	-	Pumping Station
-	-	-	-	-	-	-	-	Pumping & Drainage Station
-	-	-	-	-	-	-	-	Drainage Station
-	-	235.1	177.3	31.3	2.0	-	24.5	Weir
-	-	76.7	47.9	15.0	-	13.8	-	Infiltration Gallery
-	-	180.2	-	34.4	145.8	-	-	Tube Well
-	-	200.0	200.0	-	-	-	-	Other Facilities
<b>9,028.0</b>	<b>84.2</b>	<b>7,603.8</b>	<b>2,184.1</b>	<b>629.3</b>	<b>972.0</b>	<b>7.5</b>	<b>3,810.9</b>	<b>Jinju-si</b>
-	-	3,890.4	1,707.9	558.3	158.0	1.5	1,464.7	Reservoir
-	-	2,240.1	4.0	7.0	393.0	-	1,836.1	Pumping Station
-	-	229.8	86.3	-	-	-	143.5	Pumping & Drainage Station
-	-	-	-	-	-	-	-	Drainage Station
-	-	774.2	375.9	60.0	-	-	338.3	Weir
-	-	46.3	10.0	4.0	4.0	-	28.3	Infiltration Gallery
-	-	423.0	-	-	417.0	6.0	-	Tube Well
-	-	-	-	-	-	-	-	Other Facilities

## 4. 수 리 시 설 별 Paddy Field Area

면적 : 헥타아르

시군 및 시설별	합 계 Total								
	수 원 공 수 No. of Facilities				수 리 답 면 적 Irrigated Paddy Field Area				보조수원공 수해면적 Irrigated by Supple- mentary Facilities
	계 Total	주 Main	보 조 Supple- mentary	부 속 Auxiliary	계 Total	구 역 내 On Project Area	구 역 외 Out of Project Area	기 타 Others	
<b>진 해 시</b>	<b>97</b>	<b>58</b>	<b>39</b>	<b>-</b>	<b>232.0</b>	<b>224.1</b>	<b>7.9</b>	<b>-</b>	<b>97.2</b>
저 수 지	33	31	2	-	148.6	140.7	7.9	-	4.0
양 수 장	2	1	1	-	4.5	4.5	-	-	4.0
양 배 수 장	-	-	-	-	-	-	-	-	-
배 수 장	-	-	-	-	-	-	-	-	-
보	21	6	15	-	23.2	23.2	-	-	46.8
집 수 압 거	8	3	5	-	8.7	8.7	-	-	10.9
관 정	33	17	16	-	47.0	47.0	-	-	31.5
기 타 시 설	-	-	-	-	-	-	-	-	-
<b>통 영 시</b>	<b>204</b>	<b>136</b>	<b>44</b>	<b>24</b>	<b>833.9</b>	<b>724.2</b>	<b>0.7</b>	<b>109.0</b>	<b>148.7</b>
저 수 지	50	48	-	2	472.8	472.8	-	-	-
양 수 장	7	2	4	1	14.0	14.0	-	-	38.0
양 배 수 장	-	-	-	-	-	-	-	-	-
배 수 장	-	-	-	-	-	-	-	-	-
보	22	-	1	21	-	-	-	-	7.0
집 수 압 거	14	6	8	-	31.0	31.0	-	-	19.5
관 정	111	80	31	-	207.1	206.4	0.7	-	84.2
기 타 시 설	-	-	-	-	109.0	-	-	109.0	-
<b>사 천 시</b>	<b>515</b>	<b>385</b>	<b>68</b>	<b>62</b>	<b>4,498.9</b>	<b>4,490.9</b>	<b>8.0</b>	<b>-</b>	<b>781.6</b>
저 수 지	152	144	8	-	3,528.3	3,520.3	8.0	-	442.6
양 수 장	25	9	3	13	109.9	109.9	-	-	8.2
양 배 수 장	-	-	-	-	-	-	-	-	-
배 수 장	6	6	-	-	-	-	-	-	-
보	102	42	20	40	391.6	391.6	-	-	197.0
집 수 압 거	20	2	10	8	19.4	19.4	-	-	54.1
관 정	210	182	27	1	449.7	449.7	-	-	79.7
기 타 시 설	-	-	-	-	-	-	-	-	-
<b>김 해 시</b>	<b>560</b>	<b>333</b>	<b>136</b>	<b>91</b>	<b>7,555.0</b>	<b>7,545.8</b>	<b>9.2</b>	<b>-</b>	<b>1,458.4</b>
저 수 지	157	138	19	-	1,783.5	1,779.5	4.0	-	91.3
양 수 장	51	32	10	9	3,605.5	3,605.5	-	-	167.9
양 배 수 장	14	9	3	2	1,174.2	1,174.2	-	-	733.0
배 수 장	33	9	8	16	159.7	159.7	-	-	122.2
보	98	29	37	32	247.0	245.8	1.2	-	166.3
집 수 압 거	88	21	36	31	278.9	274.9	4.0	-	119.7
관 정	119	95	23	1	306.2	306.2	-	-	58.0
기 타 시 설	-	-	-	-	-	-	-	-	-

# 답 면 적 현 황(계속)

## by Irrigation Facilities(Cont'd)

Area : ha

시 군 관 할 시 설 Facilities Operated by Si and Gun									Administrative Division Irrigation Facilities
수 원 공 수 No. of Facilities				수 리 답 면 적 Irrigated Paddy Field Area				보조수원공 수해면적 Irrigated by Supplementary Facilities	
계 Total	주 Main	보 조 Supplementary	부 속 Auxiliary	계 Total	구 역 내 On Project Area	구 역 외 Out of Project Area	기 타 Others		
97	58	39	-	232.0	224.1	7.9	-	97.2	<b>Jinhae-si</b>
33	31	2	-	148.6	140.7	7.9	-	4.0	Reservoir
2	1	1	-	4.5	4.5	-	-	4.0	Pumping Station
-	-	-	-	-	-	-	-	-	Pumping & Drainage Station
-	-	-	-	-	-	-	-	-	Drainage Station
21	6	15	-	23.2	23.2	-	-	46.8	Weir
8	3	5	-	8.7	8.7	-	-	10.9	Infiltration Gallery
33	17	16	-	47.0	47.0	-	-	31.5	Tube Well
-	-	-	-	-	-	-	-	-	Other Facilities
<b>168</b>	<b>131</b>	<b>35</b>	<b>2</b>	<b>583.3</b>	<b>473.6</b>	<b>0.7</b>	<b>109.0</b>	<b>83.7</b>	<b>Tongyeong-si</b>
47	45	-	2	236.2	236.2	-	-	-	Reservoir
-	-	-	-	-	-	-	-	-	Pumping Station
-	-	-	-	-	-	-	-	-	Pumping & Drainage Station
-	-	-	-	-	-	-	-	-	Drainage Station
-	-	-	-	-	-	-	-	-	Weir
12	6	6	-	31.0	31.0	-	-	10.5	Infiltration Gallery
109	80	29	-	207.1	206.4	0.7	-	73.2	Tube Well
-	-	-	-	109.0	-	-	109.0	-	Other Facilities
<b>367</b>	<b>317</b>	<b>38</b>	<b>12</b>	<b>1,531.5</b>	<b>1,523.5</b>	<b>8.0</b>	<b>-</b>	<b>79.0</b>	<b>Sacheon-si</b>
85	85	-	-	604.8	596.8	8.0	-	-	Reservoir
15	9	1	5	109.9	109.9	-	-	2.0	Pumping Station
-	-	-	-	-	-	-	-	-	Pumping & Drainage Station
-	-	-	-	-	-	-	-	-	Drainage Station
56	39	17	-	347.7	347.7	-	-	21.0	Weir
16	2	7	7	19.4	19.4	-	-	22.1	Infiltration Gallery
195	182	13	-	449.7	449.7	-	-	33.9	Tube Well
-	-	-	-	-	-	-	-	-	Other Facilities
<b>469</b>	<b>308</b>	<b>100</b>	<b>61</b>	<b>2,149.4</b>	<b>2,140.2</b>	<b>9.2</b>	<b>-</b>	<b>421.3</b>	<b>Gimhae-si</b>
146	136	10	-	966.0	962.0	4.0	-	64.0	Reservoir
23	17	4	2	189.2	189.2	-	-	29.3	Pumping Station
2	2	-	-	58.0	58.0	-	-	-	Pumping & Drainage Station
10	9	-	1	159.7	159.7	-	-	-	Drainage Station
93	29	37	27	247.0	245.8	1.2	-	166.3	Weir
86	20	35	31	223.3	219.3	4.0	-	112.7	Infiltration Gallery
109	95	14	-	306.2	306.2	-	-	49.0	Tube Well
-	-	-	-	-	-	-	-	-	Other Facilities



## 4. 수 리 시 설 별 Paddy Field Area

면적 : 헥타아르

시군 및 시설별	농업기반공사관할시설 Facilities Operated by KARICO								
	수 원 공 수 No. of Facilities				수 리 답 면 적 Irrigated Paddy Field Area				보조수원공 수해면적 Irrigated by Supple- mentary Facilities
	계 Total	주 Main	보 조 Supple- mentary	부 속 Auxiliary	계 Total	구 역 내 On Project Area	구 역 외 Out of Project Area	기 타 Others	
진 해 시	-	-	-	-	-	-	-	-	-
저 수 지	-	-	-	-	-	-	-	-	-
양 수 장	-	-	-	-	-	-	-	-	-
양 배 수 장	-	-	-	-	-	-	-	-	-
배 수 장	-	-	-	-	-	-	-	-	-
보	-	-	-	-	-	-	-	-	-
집 수 압 거	-	-	-	-	-	-	-	-	-
관 정	-	-	-	-	-	-	-	-	-
기 타 시 설	-	-	-	-	-	-	-	-	-
<b>통 영 시</b>	<b>36</b>	<b>5</b>	<b>9</b>	<b>22</b>	<b>250.6</b>	<b>250.6</b>	-	-	<b>65.0</b>
저 수 지	3	3	-	-	236.6	236.6	-	-	-
양 수 장	7	2	4	1	14.0	14.0	-	-	38.0
양 배 수 장	-	-	-	-	-	-	-	-	-
배 수 장	-	-	-	-	-	-	-	-	-
보	22	-	1	21	-	-	-	-	7.0
집 수 압 거	2	-	2	-	-	-	-	-	9.0
관 정	2	-	2	-	-	-	-	-	11.0
기 타 시 설	-	-	-	-	-	-	-	-	-
<b>사 천 시</b>	<b>148</b>	<b>68</b>	<b>30</b>	<b>50</b>	<b>2,967.4</b>	<b>2,967.4</b>	-	-	<b>702.6</b>
저 수 지	67	59	8	-	2,923.5	2,923.5	-	-	442.6
양 수 장	10	-	2	8	-	-	-	-	6.2
양 배 수 장	-	-	-	-	-	-	-	-	-
배 수 장	6	6	-	-	-	-	-	-	-
보	46	3	3	40	43.9	43.9	-	-	176.0
집 수 압 거	4	-	3	1	-	-	-	-	32.0
관 정	15	-	14	1	-	-	-	-	45.8
기 타 시 설	-	-	-	-	-	-	-	-	-
<b>김 해 시</b>	<b>91</b>	<b>25</b>	<b>36</b>	<b>30</b>	<b>5,405.6</b>	<b>5,405.6</b>	-	-	<b>1,037.1</b>
저 수 지	11	2	9	-	817.5	817.5	-	-	27.3
양 수 장	28	15	6	7	3,416.3	3,416.3	-	-	138.6
양 배 수 장	12	7	3	2	1,116.2	1,116.2	-	-	733.0
배 수 장	23	-	8	15	-	-	-	-	122.2
보	5	-	-	5	-	-	-	-	-
집 수 압 거	2	1	1	-	55.6	55.6	-	-	7.0
관 정	10	-	9	1	-	-	-	-	9.0
기 타 시 설	-	-	-	-	-	-	-	-	-

# 답 면 적 현 황(계속)

## by Irrigation Facilities(Cont'd)

Area : ha

답 면 적 Paddy Field Area	수리답율 (%) Percentage of Irrigated Paddy Field	한 발 빈 도 별 관 개 면 적 Irrigated Area by Frequency of Drought						Administrative Division Irrigation Facilities
		계 Total	평 년 Normal Years	3 년 3 Years	5 년 5 Years	7 년 7 Years	10년이상 Over 10 Years	
517.0	44.8	232.0	72.9	27.0	53.5	-	78.6	<b>Jinhae-si</b>
-	-	148.6	67.0	27.0	-	-	54.6	Reservoir
-	-	4.5	-	-	-	-	4.5	Pumping Station
-	-	-	-	-	-	-	-	Pumping & Drainage Station
-	-	23.2	-	-	3.7	-	19.5	Weir
-	-	8.7	5.9	-	2.8	-	-	Infiltration Gallery
-	-	47.0	-	-	47.0	-	-	Tube Well
-	-	-	-	-	-	-	-	Other Facilities
1,071.0	77.8	833.9	461.1	86.1	188.7	5.0	93.0	<b>Tongyeong-si</b>
-	-	472.8	357.6	59.2	16.0	5.0	35.0	Reservoir
-	-	14.0	14.0	-	-	-	-	Pumping Station
-	-	-	-	-	-	-	-	Pumping & Drainage Station
-	-	-	-	-	-	-	-	Drainage Station
-	-	-	-	-	-	-	-	Weir
-	-	31.0	21.5	7.5	-	-	2.0	Infiltration Gallery
-	-	207.1	-	19.4	172.7	-	15.0	Tube Well
-	-	109.0	68.0	-	-	-	41.0	Other Facilities
6,407.0	70.2	4,498.9	2,523.7	266.0	465.7	7.5	1,236.0	<b>Sacheon-si</b>
-	-	3,528.3	2,193.9	176.6	332.1	-	825.7	Reservoir
-	-	109.9	51.3	9.4	20.0	-	29.2	Pumping Station
-	-	-	-	-	-	-	-	Pumping & Drainage Station
-	-	-	-	-	-	-	-	Drainage Station
-	-	391.6	275.5	19.9	38.6	1.5	56.1	Weir
-	-	19.4	-	10.0	-	-	9.4	Infiltration Gallery
-	-	449.7	3.0	50.1	75.0	6.0	315.6	Tube Well
-	-	-	-	-	-	-	-	Other Facilities
7,719.0	97.8	7,555.0	1,061.1	691.8	389.5	96.2	5,316.4	<b>Gimhae-si</b>
-	-	1,783.5	818.9	184.9	245.4	-	534.3	Reservoir
-	-	3,605.5	-	8.4	19.0	31.0	3,547.1	Pumping Station
-	-	1,174.2	105.4	-	-	-	1,068.8	Pumping & Drainage Station
-	-	159.7	-	129.7	30.0	-	-	Drainage Station
-	-	247.0	108.8	71.7	6.0	31.0	29.5	Weir
-	-	278.9	-	60.3	81.9	24.0	112.7	Infiltration Gallery
-	-	306.2	28.0	236.8	7.2	10.2	24.0	Tube Well
-	-	-	-	-	-	-	-	Other Facilities

## 4. 수 리 시 설 별 Paddy Field Area

면적 : 헥타아르

시군 및 시설별	합 계 Total								
	수 율 공 수 No. of Facilities				수 리 답 면 적 Irrigated Paddy Field Area				보조수원공 수혜면적 Irrigated by Supple- mentary Facilities
	계 Total	주 Main	보 조 Supple- mentary	부 속 Auxiliary	계 Total	구 역 내 On Project Area	구 역 외 Out of Project Area	기 타 Others	
<b>밀 양 시</b>	<b>640</b>	<b>360</b>	<b>174</b>	<b>106</b>	<b>9,886.2</b>	<b>9,828.7</b>	<b>57.5</b>	<b>-</b>	<b>1,796.8</b>
저 수 지	212	183	21	8	4,542.1	4,504.2	37.9	-	231.3
양 수 장	94	27	42	25	645.4	643.2	2.2	-	947.0
양 배 수 장	12	9	1	2	2,796.3	2,789.9	6.4	-	202.0
배 수 장	18	1	1	16	-	-	-	-	-
보	137	73	9	55	1,638.8	1,627.8	11.0	-	46.7
집 수 압 거	11	3	8	-	75.6	75.6	-	-	91.1
관 정	156	64	92	-	188.0	188.0	-	-	278.7
기 타 시 설	-	-	-	-	-	-	-	-	-
<b>거 제 시</b>	<b>439</b>	<b>279</b>	<b>132</b>	<b>28</b>	<b>2,330.2</b>	<b>2,074.2</b>	<b>9.0</b>	<b>247.0</b>	<b>443.5</b>
저 수 지	103	99	3	1	1,445.0	1,437.0	8.0	-	10.0
양 수 장	27	-	-	27	-	-	-	-	-
양 배 수 장	-	-	-	-	-	-	-	-	-
배 수 장	-	-	-	-	-	-	-	-	-
보	106	47	59	-	242.4	241.4	1.0	-	232.8
집 수 압 거	58	28	30	-	80.8	80.8	-	-	98.2
관 정	145	105	40	-	315.0	315.0	-	-	102.5
기 타 시 설	-	-	-	-	247.0	-	-	247.0	-
<b>양 산 시</b>	<b>290</b>	<b>229</b>	<b>60</b>	<b>1</b>	<b>1,880.0</b>	<b>1,837.3</b>	<b>42.7</b>	<b>-</b>	<b>211.0</b>
저 수 지	56	52	4	-	596.6	553.9	42.7	-	22.6
양 수 장	11	9	2	-	57.0	57.0	-	-	12.0
양 배 수 장	3	3	-	-	441.7	441.7	-	-	-
배 수 장	1	-	1	-	-	-	-	-	-
보	120	119	1	-	638.0	638.0	-	-	-
집 수 압 거	13	9	4	-	59.4	59.4	-	-	13.2
관 정	86	37	48	1	87.3	87.3	-	-	163.2
기 타 시 설	-	-	-	-	-	-	-	-	-
<b>의 령 군</b>	<b>505</b>	<b>244</b>	<b>229</b>	<b>32</b>	<b>4,714.5</b>	<b>4,610.7</b>	<b>103.8</b>	<b>-</b>	<b>1,265.1</b>
저 수 지	166	159	7	-	2,656.6	2,579.2	77.4	-	142.4
양 수 장	42	22	17	3	1,199.6	1,185.1	14.5	-	300.2
양 배 수 장	4	2	2	-	299.1	299.1	-	-	84.1
배 수 장	21	1	1	19	9.1	9.1	-	-	50.0
보	59	19	37	3	275.0	275.0	-	-	218.8
집 수 압 거	51	12	32	7	186.1	174.2	11.9	-	96.4
관 정	162	29	133	-	89.0	89.0	-	-	373.2
기 타 시 설	-	-	-	-	-	-	-	-	-

답 면 적 현 황(계속)  
by Irrigation Facilities(Cont'd)

Area : ha

시 군 관 할 시 설 Facilities Operated by Si and Gun									Administrative Division
수 원 공 수 No. of Facilities				수 리 답 면 적 Irrigated Paddy Field Area				보조수원공 수해면적 Irrigated by Supplementary Facilities	
계 Total	주 Main	보 조 Supple-mentary	부 속 Auxiliary	계 Total	구 역 내 On Project Area	구 역 외 Out of Project Area	기 타 Others		
<b>472</b>	<b>322</b>	<b>146</b>	<b>4</b>	<b>2,944.7</b>	<b>2,893.7</b>	<b>51.0</b>	-	<b>795.5</b>	<b>Miryang-si</b>
173	158	11	4	1,450.9	1,413.1	37.8	-	39.9	Reservoir
58	23	35	-	264.3	262.1	2.2	-	398.8	Pumping Station
4	4	-	-	67.7	67.7	-	-	-	Pumping & Drainage Station
1	1	-	-	-	-	-	-	-	Drainage Station
78	69	9	-	898.2	887.2	11.0	-	46.7	Weir
8	3	5	-	75.6	75.6	-	-	53.1	Infiltration Gallery
150	64	86	-	188.0	188.0	-	-	257.0	Tube Well
-	-	-	-	-	-	-	-	-	Other Facilities
<b>379</b>	<b>273</b>	<b>81</b>	<b>25</b>	<b>1,742.9</b>	<b>1,489.9</b>	<b>6.0</b>	<b>247.0</b>	<b>234.7</b>	<b>Geoje-si</b>
96	93	3	-	857.7	852.7	5.0	-	10.0	Reservoir
25	-	-	25	-	-	-	-	-	Pumping Station
-	-	-	-	-	-	-	-	-	Pumping & Drainage Station
-	-	-	-	-	-	-	-	-	Drainage Station
69	47	22	-	242.4	241.4	1.0	-	69.3	Weir
50	28	22	-	80.8	80.8	-	-	62.0	Infiltration Gallery
139	105	34	-	315.0	315.0	-	-	93.4	Tube Well
-	-	-	-	247.0	-	-	247.0	-	Other Facilities
<b>277</b>	<b>221</b>	<b>55</b>	<b>1</b>	<b>1,051.6</b>	<b>1,008.9</b>	<b>42.7</b>	-	<b>211.0</b>	<b>Yongsan-si</b>
53	49	4	-	340.9	298.2	42.7	-	22.6	Reservoir
10	9	1	-	57.0	57.0	-	-	12.0	Pumping Station
1	1	-	-	7.0	7.0	-	-	-	Pumping & Drainage Station
-	-	-	-	-	-	-	-	-	Drainage Station
116	116	-	-	500.0	500.0	-	-	-	Weir
13	9	4	-	59.4	59.4	-	-	13.2	Infiltration Gallery
84	37	46	1	87.3	87.3	-	-	163.2	Tube Well
-	-	-	-	-	-	-	-	-	Other Facilities
<b>360</b>	<b>187</b>	<b>173</b>	-	<b>1,626.2</b>	<b>1,530.7</b>	<b>95.5</b>	-	<b>531.0</b>	<b>Uiryeong-gun</b>
128	127	1	-	1,074.9	998.8	76.1	-	13.6	Reservoir
7	5	2	-	115.2	107.7	7.5	-	20.0	Pumping Station
-	-	-	-	-	-	-	-	-	Pumping & Drainage Station
1	1	-	-	9.1	9.1	-	-	-	Drainage Station
26	13	13	-	151.9	151.9	-	-	38.9	Weir
44	12	32	-	186.1	174.2	11.9	-	96.4	Infiltration Gallery
154	29	125	-	89.0	89.0	-	-	362.1	Tube Well
-	-	-	-	-	-	-	-	-	Other Facilities

## 4. 수 리 시 설 별 Paddy Field Area

면적 : 헥타아르

시군 및 시설별	농업기반공사관할시설 Facilities Operated by KARICO								
	수 원 공 수 No. of Facilities				수 리 답 면 적 Irrigated Paddy Field Area				보조수원공 수혜면적 Irrigated by Supple- mentary Facilities
	계 Total	주 Main	보 조 Supple- mentary	부 속 Auxiliary	계 Total	구 역 내 On Project Area	구 역 외 Out of Project Area	기 타 Others	
<b>밀 양 시</b>	<b>168</b>	<b>38</b>	<b>28</b>	<b>102</b>	<b>6,941.5</b>	<b>6,935.0</b>	<b>6.5</b>	-	<b>1,001.3</b>
저 수 지	39	25	10	4	3,091.2	3,091.1	0.1	-	191.4
양 수 장	36	4	7	25	381.1	381.1	-	-	548.2
양 배 수 장	8	5	1	2	2,728.6	2,722.2	6.4	-	202.0
배 수 장	17	-	1	16	-	-	-	-	-
보	59	4	-	55	740.6	740.6	-	-	-
집 수 압 거	3	-	3	-	-	-	-	-	38.0
관 정	6	-	6	-	-	-	-	-	21.7
기 타 시 설	-	-	-	-	-	-	-	-	-
<b>거 제 시</b>	<b>60</b>	<b>6</b>	<b>51</b>	<b>3</b>	<b>587.3</b>	<b>584.3</b>	<b>3.0</b>	-	<b>208.8</b>
저 수 지	7	6	-	1	587.3	584.3	3.0	-	-
양 수 장	2	-	-	2	-	-	-	-	-
양 배 수 장	-	-	-	-	-	-	-	-	-
배 수 장	-	-	-	-	-	-	-	-	-
보	37	-	37	-	-	-	-	-	163.5
집 수 압 거	8	-	8	-	-	-	-	-	36.2
관 정	6	-	6	-	-	-	-	-	9.1
기 타 시 설	-	-	-	-	-	-	-	-	-
<b>양 산 시</b>	<b>13</b>	<b>8</b>	<b>3</b>	-	<b>828.4</b>	<b>828.4</b>	-	-	-
저 수 지	3	3	-	-	255.7	255.7	-	-	-
양 수 장	1	-	1	-	-	-	-	-	-
양 배 수 장	2	2	-	-	434.7	434.7	-	-	-
배 수 장	1	-	1	-	-	-	-	-	-
보	4	3	1	-	138.0	138.0	-	-	-
집 수 압 거	-	-	-	-	-	-	-	-	-
관 정	2	-	2	-	-	-	-	-	-
기 타 시 설	-	-	-	-	-	-	-	-	-
<b>의 령 군</b>	<b>145</b>	<b>57</b>	<b>56</b>	<b>32</b>	<b>3,088.3</b>	<b>3,080.0</b>	<b>8.3</b>	-	<b>734.1</b>
저 수 지	38	32	6	-	1,581.7	1,580.4	1.3	-	128.8
양 수 장	35	17	15	3	1,084.4	1,077.4	7.0	-	280.2
양 배 수 장	4	2	2	-	299.1	299.1	-	-	84.1
배 수 장	20	-	1	19	-	-	-	-	50.0
보	33	6	24	3	123.1	123.1	-	-	179.9
집 수 압 거	7	-	-	7	-	-	-	-	-
관 정	8	-	8	-	-	-	-	-	11.1
기 타 시 설	-	-	-	-	-	-	-	-	-

답 면 적 현 황(계속)  
by Irrigation Facilities(Cont'd)

Area . ha

답 면 적 Paddy Field Area	수리답율 (%) Percentage of Irrigated Paddy Field	한 발 빈 도 별 관 개 면 적 Irrigated Area by Frequency of Drought						Administrative Division Irrigation Facilities
		계 Total	평 년 Normal Years	3 년 3 Years	5 년 5 Years	7 년 7 Years	10년이상 Over 10 Years	
<b>9,949.0</b>	<b>99.3</b>	<b>9,886.2</b>	<b>1,291.3</b>	<b>324.5</b>	<b>620.5</b>	<b>721.1</b>	<b>6,928.8</b>	<b>Miryang-si</b>
-	-	4,542.1	982.3	87.8	583.3	55.7	2,833.0	Reservoir
-	-	645.4	69.4	11.0	17.8	-	547.2	Pumping Station
-	-	2,796.3	14.0	36.8	6.9	-	2,738.6	Pumping & Drainage Station
-	-	-	-	-	-	-	-	Drainage Station
-	-	1,638.8	222.6	188.9	-	665.4	561.9	Weir
-	-	75.6	-	-	12.5	-	63.1	Infiltration Gallery
-	-	188.0	3.0	-	-	-	185.0	Tube Well
-	-	-	-	-	-	-	-	Other Facilities
<b>3,058.0</b>	<b>76.2</b>	<b>2,330.2</b>	<b>1,242.9</b>	<b>422.4</b>	<b>44.2</b>	<b>168.9</b>	<b>451.8</b>	<b>Geoje-si</b>
-	-	1,445.0	794.7	366.6	11.0	150.9	121.8	Reservoir
-	-	-	-	-	-	-	-	Pumping Station
-	-	-	-	-	-	-	-	Pumping & Drainage Station
-	-	-	-	-	-	-	-	Drainage Station
-	-	242.4	163.2	24.0	33.2	15.0	7.0	Weir
-	-	80.8	38.0	31.8	-	3.0	8.0	Infiltration Gallery
-	-	315.0	-	-	-	-	315.0	Tube Well
-	-	247.0	247.0	-	-	-	-	Other Facilities
<b>2,249.0</b>	<b>83.5</b>	<b>1,880.0</b>	<b>666.1</b>	<b>62.4</b>	<b>36.0</b>	<b>34.9</b>	<b>1,080.6</b>	<b>Yangsan-si</b>
-	-	596.6	523.4	20.9	3.0	8.0	41.3	Reservoir
-	-	57.0	-	-	-	-	57.0	Pumping Station
-	-	441.7	-	-	-	-	441.7	Pumping & Drainage Station
-	-	-	-	-	-	-	-	Drainage Station
-	-	638.0	121.7	41.5	18.0	26.9	429.9	Weir
-	-	59.4	-	-	-	-	59.4	Infiltration Gallery
-	-	87.3	21.0	-	15.0	-	51.3	Tube Well
-	-	-	-	-	-	-	-	Other Facilities
<b>5,630.0</b>	<b>83.7</b>	<b>4,714.5</b>	<b>1,442.9</b>	<b>371.1</b>	<b>381.1</b>	<b>613.7</b>	<b>1,905.7</b>	<b>Iriyeong-gun</b>
-	-	2,656.6	1,103.5	264.9	327.1	4.9	956.2	Reservoir
-	-	1,199.6	7.5	56.0	-	353.7	782.4	Pumping Station
-	-	299.1	-	-	-	255.1	44.0	Pumping & Drainage Station
-	-	9.1	-	-	-	-	9.1	Drainage Station
-	-	275.0	148.9	45.2	-	-	80.9	Weir
-	-	186.1	162.0	-	-	-	24.1	Infiltration Gallery
-	-	89.0	21.0	5.0	54.0	-	9.0	Tube Well
-	-	-	-	-	-	-	-	Other Facilities

## 4. 수 리 시 설 별 Paddy Field Area

면적 : 헥타아르

시군 및 시설별	합 계 Total								
	수 원 공 수 No. of Facilities				수 리 답 면 적 Irrigated Paddy Field Area				보조수원공 수혜면적 Irrigated by Supple- mentary Facilities
	계 Total	주 Main	보 조 Supple- mentary	부 속 Auxiliary	계 Total	구 역 내 On Project Area	구 역 외 Out of Project Area	기 타 Others	
<b>합 안 군</b>	<b>592</b>	<b>275</b>	<b>261</b>	<b>56</b>	<b>7,169.9</b>	<b>7,142.9</b>	<b>27.0</b>	-	<b>5,524.5</b>
저 수 지	199	171	28	-	2,463.5	2,458.2	5.3	-	134.2
양 수 장	39	10	18	11	2,337.0	2,322.1	14.9	-	510.0
양 배 수 장	15	11	4	-	1,875.9	1,869.1	6.8	-	481.0
배 수 장	36	4	26	6	98.3	98.3	-	-	3,476.9
보	153	27	87	39	246.6	246.6	-	-	553.8
집 수 압 거	10	2	8	-	11.4	11.4	-	-	98.6
관 정	140	50	90	-	137.2	137.2	-	-	270.0
기 타 시 설	-	-	-	-	-	-	-	-	-
<b>창 념 군</b>	<b>681</b>	<b>373</b>	<b>265</b>	<b>43</b>	<b>8,137.8</b>	<b>7,991.8</b>	<b>146.0</b>	-	<b>2,390.6</b>
저 수 지	233	187	46	-	4,658.1	4,579.8	78.3	-	694.5
양 수 장	79	49	14	16	1,641.8	1,627.0	14.8	-	150.1
양 배 수 장	17	13	3	1	1,210.3	1,157.4	52.9	-	309.0
배 수 장	31	9	18	4	345.1	345.1	-	-	771.4
보	43	29	8	6	161.7	161.7	-	-	146.6
집 수 압 거	64	30	18	16	-	-	-	-	129.2
관 정	214	56	158	-	120.8	120.8	-	-	189.8
기 타 시 설	-	-	-	-	-	-	-	-	-
<b>고 성 군</b>	<b>882</b>	<b>649</b>	<b>125</b>	<b>108</b>	<b>6,780.3</b>	<b>6,726.5</b>	<b>53.8</b>	-	<b>736.1</b>
저 수 지	219	219	-	-	4,818.5	4,781.4	37.1	-	-
양 수 장	55	22	26	7	193.9	184.9	9.0	-	174.3
양 배 수 장	-	-	-	-	-	-	-	-	-
배 수 장	2	-	2	-	-	-	-	-	120.0
보	258	123	34	101	766.1	766.1	-	-	252.7
집 수 압 거	40	37	3	-	156.8	149.1	7.7	-	16.6
관 정	308	248	60	-	845.0	845.0	-	-	172.5
기 타 시 설	-	-	-	-	-	-	-	-	-
<b>남 해 군</b>	<b>436</b>	<b>256</b>	<b>163</b>	<b>17</b>	<b>2,815.5</b>	<b>2,799.6</b>	<b>15.9</b>	-	<b>694.1</b>
저 수 지	170	131	39	-	2,396.0	2,380.1	15.9	-	354.5
양 수 장	1	-	1	-	-	-	-	-	2.0
양 배 수 장	-	-	-	-	-	-	-	-	-
배 수 장	-	-	-	-	-	-	-	-	-
보	45	11	17	17	81.5	81.5	-	-	262.6
집 수 압 거	53	26	27	-	83.0	83.0	-	-	33.0
관 정	167	88	79	-	255.0	255.0	-	-	44.0
기 타 시 설	-	-	-	-	-	-	-	-	-

# 답 면 적 현 황(계속)

by Irrigation Facilities(Cont'd)

Area : ha

시 군 관 할 시 설 Facilities Operated by Si and Gun									Administrative Division
수 원 공 수 No. of Facilities				수 리 답 면 적 Irrigated Paddy Field Area				보조수원공 수혜면적 Irrigated by Supplementary Facilities	
계 Total	주 Main	보 조 Supplementary	부 속 Auxiliary	계 Total	구 역 내 On Project Area	구 역 외 Out of Project Area	기 타 Others		
<b>424</b>	<b>253</b>	<b>171</b>	-	<b>1,868.4</b>	<b>1,868.4</b>	-	-	<b>476.3</b>	<b>Haman-gun</b>
182	166	16	-	1,397.7	1,397.7	-	-	50.2	Reservoir
9	3	6	-	32.8	32.8	-	-	20.0	Pumping Station
3	3	-	-	34.7	34.7	-	-	-	Pumping & Drainage Station
5	2	3	-	8.0	8.0	-	-	40.0	Drainage Station
83	27	56	-	246.6	246.6	-	-	96.5	Weir
4	2	2	-	11.4	11.4	-	-	5.6	Infiltration Gallery
138	50	88	-	137.2	137.2	-	-	264.0	Tube Well
-	-	-	-	-	-	-	-	-	Other Facilities
<b>565</b>	<b>344</b>	<b>195</b>	<b>26</b>	<b>2,456.8</b>	<b>2,433.1</b>	<b>23.7</b>	-	<b>421.9</b>	<b>Changnyeong-gun</b>
186	171	15	-	1,505.6	1,481.9	23.7	-	64.7	Reservoir
53	43	6	4	288.3	288.3	-	-	50.1	Pumping Station
9	8	1	-	122.2	122.2	-	-	11.0	Pumping & Drainage Station
8	7	1	-	258.2	258.2	-	-	-	Drainage Station
39	29	4	6	161.7	161.7	-	-	19.8	Weir
63	30	17	16	-	-	-	-	126.2	Infiltration Gallery
207	56	151	-	120.8	120.8	-	-	150.1	Tube Well
-	-	-	-	-	-	-	-	-	Other Facilities
<b>679</b>	<b>598</b>	<b>80</b>	<b>1</b>	<b>3,890.6</b>	<b>3,837.4</b>	<b>53.2</b>	-	<b>273.2</b>	<b>Goseong-gun</b>
186	186	-	-	2,092.3	2,055.8	36.5	-	-	Reservoir
30	20	9	1	157.9	148.9	9.0	-	76.5	Pumping Station
-	-	-	-	-	-	-	-	-	Pumping & Drainage Station
-	-	-	-	-	-	-	-	-	Drainage Station
142	122	20	-	702.8	702.8	-	-	68.8	Weir
39	37	2	-	156.8	149.1	7.7	-	1.6	Infiltration Gallery
282	233	49	-	780.8	780.8	-	-	126.3	Tube Well
-	-	-	-	-	-	-	-	-	Other Facilities
<b>354</b>	<b>243</b>	<b>110</b>	<b>1</b>	<b>1,398.5</b>	<b>1,382.6</b>	<b>15.9</b>	-	<b>73.0</b>	<b>Namhae-gun</b>
122	118	4	-	979.0	963.1	15.9	-	-	Reservoir
1	-	1	-	-	-	-	-	-	Pumping Station
-	-	-	-	-	-	-	-	-	Pumping & Drainage Station
-	-	-	-	-	-	-	-	-	Drainage Station
15	11	3	1	81.5	81.5	-	-	8.0	Weir
51	26	25	-	83.0	83.0	-	-	27.0	Infiltration Gallery
165	88	77	-	255.0	255.0	-	-	38.0	Tube Well
-	-	-	-	-	-	-	-	-	Other Facilities



## 4. 수 리 시 설 별 Paddy Field Area

면적 : 헥타아르

시군 및 시설별	농업기반공사관할시설 Facilities Operated by KARICO								
	수 원 공 수 No. of Facilities				수 리 답 면 적 Irrigated Paddy Field Area				보조수원공 수혜면적 Irrigated by Supple- mentary Facilities
	계 Total	주 Main	보 조 Supple- mentary	부 속 Auxiliary	계 Total	구 역 내 On Project Area	구 역 외 Out of Project Area	기 타 Others	
<b>합 안 군</b>	<b>168</b>	<b>22</b>	<b>90</b>	<b>56</b>	<b>5,301.5</b>	<b>5,274.5</b>	<b>27.0</b>	-	<b>5,048.2</b>
저 수 지	17	5	12	-	1,065.8	1,060.5	5.3	-	84.0
양 수 장	30	7	12	11	2,304.2	2,289.3	14.9	-	490.0
양 배 수 장	12	8	4	-	1,841.2	1,834.4	6.8	-	481.0
배 수 장	31	2	23	6	90.3	90.3	-	-	3,436.9
보	70	-	31	39	-	-	-	-	457.3
집 수 압 거	6	-	6	-	-	-	-	-	93.0
관 정	2	-	2	-	-	-	-	-	6.0
기 타 시 설	-	-	-	-	-	-	-	-	-
<b>창 념 군</b>	<b>116</b>	<b>29</b>	<b>70</b>	<b>17</b>	<b>5,681.0</b>	<b>5,558.7</b>	<b>122.3</b>	-	<b>1,968.7</b>
저 수 지	47	16	31	-	3,152.5	3,097.9	54.6	-	629.8
양 수 장	26	6	8	12	1,353.5	1,338.7	14.8	-	100.0
양 배 수 장	8	5	2	1	1,088.1	1,035.2	52.9	-	298.0
배 수 장	23	2	17	4	86.9	86.9	-	-	771.4
보	4	-	4	-	-	-	-	-	126.8
집 수 압 거	1	-	1	-	-	-	-	-	3.0
관 정	7	-	7	-	-	-	-	-	39.7
기 타 시 설	-	-	-	-	-	-	-	-	-
<b>고 성 군</b>	<b>203</b>	<b>51</b>	<b>45</b>	<b>107</b>	<b>2,889.7</b>	<b>2,889.1</b>	<b>0.6</b>	-	<b>462.9</b>
저 수 지	33	33	-	-	2,726.2	2,725.6	0.6	-	-
양 수 장	25	2	17	6	36.0	36.0	-	-	97.8
양 배 수 장	-	-	-	-	-	-	-	-	-
배 수 장	2	-	2	-	-	-	-	-	120.0
보	116	1	14	101	63.3	63.3	-	-	183.9
집 수 압 거	1	-	1	-	-	-	-	-	15.0
관 정	26	15	11	-	64.2	64.2	-	-	46.2
기 타 시 설	-	-	-	-	-	-	-	-	-
<b>남 해 군</b>	<b>82</b>	<b>13</b>	<b>53</b>	<b>16</b>	<b>1,417.0</b>	<b>1,417.0</b>	-	-	<b>621.1</b>
저 수 지	48	13	35	-	1,417.0	1,417.0	-	-	354.5
양 수 장	-	-	-	-	-	-	-	-	-
양 배 수 장	-	-	-	-	-	-	-	-	-
배 수 장	-	-	-	-	-	-	-	-	-
보	30	-	14	16	-	-	-	-	254.6
집 수 압 거	2	-	2	-	-	-	-	-	6.0
관 정	2	-	2	-	-	-	-	-	6.0
기 타 시 설	-	-	-	-	-	-	-	-	-

# 답 면 적 현 황(계속)

## by Irrigation Facilities(Cont'd)

Area : ha

답 면 적 Paddy Field Area	수리답율 (%) Percentage of Irrigated Paddy Field	한 발 빈 도 별 관 개 면 적 Irrigated Area by Frequency of Drought						Administrative Division Irrigation Facilities
		계 Total	평 년 Normal Years	3 년 3 Years	5 년 5 Years	7 년 7 Years	10년이상 Over 10 Years	
<b>8,218.0</b>	<b>87.2</b>	<b>7,169.9</b>	<b>1,720.2</b>	<b>680.4</b>	<b>279.7</b>	<b>1,254.0</b>	<b>3,235.6</b>	<b>Haman-gun</b>
-	-	2,463.5	1,540.5	625.9	200.8	11.0	85.3	Reservoir
-	-	2,337.0	17.0	-	-	429.5	1,890.5	Pumping Station
-	-	1,875.9	-	-	-	813.5	1,062.4	Pumping & Drainage Station
-	-	98.3	-	-	36.9	-	61.4	Drainage Station
-	-	246.6	162.7	31.1	12.0	-	40.8	Weir
-	-	11.4	-	11.4	-	-	-	Infiltration Gallery
-	-	137.2	-	12.0	30.0	-	95.2	Tube Well
-	-	-	-	-	-	-	-	Other Facilities
<b>8,468.0</b>	<b>96.1</b>	<b>8,137.8</b>	<b>1,644.4</b>	<b>1,363.4</b>	<b>105.9</b>	<b>172.3</b>	<b>4,851.8</b>	<b>Changnyeong-gun</b>
-	-	4,658.1	1,434.6	993.4	41.4	25.5	2,163.2	Reservoir
-	-	1,641.8	35.4	22.0	18.6	108.8	1,457.0	Pumping Station
-	-	1,210.3	66.0	-	45.9	32.0	1,066.4	Pumping & Drainage Station
-	-	345.1	93.4	251.7	-	-	-	Drainage Station
-	-	161.7	-	96.3	-	-	65.4	Weir
-	-	-	-	-	-	-	-	Infiltration Gallery
-	-	120.8	15.0	-	-	6.0	99.8	Tube Well
-	-	-	-	-	-	-	-	Other Facilities
<b>8,274.0</b>	<b>81.9</b>	<b>6,780.3</b>	<b>3,902.4</b>	<b>1,278.2</b>	<b>410.4</b>	<b>86.0</b>	<b>1,103.3</b>	<b>Goseong-gun</b>
-	-	4,818.5	2,642.7	1,147.8	89.5	65.6	872.9	Reservoir
-	-	193.9	100.0	8.5	11.4	-	74.0	Pumping Station
-	-	-	-	-	-	-	-	Pumping & Drainage Station
-	-	-	-	-	-	-	-	Drainage Station
-	-	766.1	601.5	110.0	7.5	14.9	32.2	Weir
-	-	156.8	125.2	11.9	10.0	5.5	4.2	Infiltration Gallery
-	-	845.0	433.0	-	292.0	-	120.0	Tube Well
-	-	-	-	-	-	-	-	Other Facilities
<b>4,465.0</b>	<b>63.0</b>	<b>2,815.5</b>	<b>1,021.4</b>	<b>154.2</b>	<b>200.7</b>	<b>98.2</b>	<b>1,341.0</b>	<b>Namhae-gun</b>
-	-	2,396.0	961.4	137.2	195.7	92.2	1,009.5	Reservoir
-	-	-	-	-	-	-	-	Pumping Station
-	-	-	-	-	-	-	-	Pumping & Drainage Station
-	-	-	-	-	-	-	-	Drainage Station
-	-	81.5	-	7.0	-	-	74.5	Weir
-	-	83.0	60.0	10.0	5.0	6.0	2.0	Infiltration Gallery
-	-	255.0	-	-	-	-	255.0	Tube Well
-	-	-	-	-	-	-	-	Other Facilities

## 4. 수 리 시 설 별 Paddy Field Area

면적 : 헥타아르

시군 및 시설별	합 계 Total								
	수 원 공 수 No. of Facilities				수 리 답 면 적 Irrigated Paddy Field Area				보조수원공 수혜면적 Irrigated by Supple- mentary Facilities
	계 Total	주 Main	보 조 Supple- mentary	부 속 Auxiliary	계 Total	구 역 내 On Project Area	구 역 외 Out of Project Area	기 타 Others	
<b>하 동 군</b>	<b>607</b>	<b>389</b>	<b>169</b>	<b>49</b>	<b>6,943.5</b>	<b>6,742.1</b>	<b>6.5</b>	<b>194.9</b>	<b>1,287.8</b>
저 수 지	161	145	16	-	4,818.5	4,812.0	6.5	-	560.0
양 수 장	18	7	2	9	249.4	249.4	-	-	12.0
양 배 수 장	2	1	-	1	172.8	172.8	-	-	-
배 수 장	9	1	-	8	10.0	10.0	-	-	-
보	242	98	113	31	1,104.6	1,104.6	-	-	560.0
집 수 압 거	26	10	16	-	47.5	47.5	-	-	107.8
관 정	149	127	22	-	345.8	345.8	-	-	48.0
기 타 시 설	-	-	-	-	194.9	-	-	194.9	-
<b>산 청 군</b>	<b>817</b>	<b>471</b>	<b>339</b>	<b>7</b>	<b>5,262.6</b>	<b>5,239.7</b>	<b>22.9</b>	<b>-</b>	<b>1,393.7</b>
저 수 지	221	176	45	-	2,131.6	2,126.2	5.4	-	192.2
양 수 장	56	29	27	-	714.3	714.3	-	-	270.7
양 배 수 장	-	-	-	-	-	-	-	-	-
배 수 장	-	-	-	-	-	-	-	-	-
보	237	176	55	6	2,175.2	2,157.7	17.5	-	304.6
집 수 압 거	105	21	83	1	50.5	50.5	-	-	289.2
관 정	198	69	129	-	191.0	191.0	-	-	337.0
기 타 시 설	-	-	-	-	-	-	-	-	-
<b>합 양 군</b>	<b>630</b>	<b>486</b>	<b>144</b>	<b>-</b>	<b>4,650.2</b>	<b>4,467.2</b>	<b>183.0</b>	<b>-</b>	<b>588.6</b>
저 수 지	194	192	2	-	2,581.6	2,499.7	81.9	-	6.0
양 수 장	30	17	13	-	92.4	92.4	-	-	70.7
양 배 수 장	-	-	-	-	-	-	-	-	-
배 수 장	-	-	-	-	-	-	-	-	-
보	243	158	85	-	1,634.2	1,533.1	101.1	-	405.5
집 수 압 거	42	4	38	-	12.6	12.6	-	-	92.5
관 정	121	115	6	-	329.4	329.4	-	-	13.9
기 타 시 설	-	-	-	-	-	-	-	-	-
<b>거 창 군</b>	<b>834</b>	<b>467</b>	<b>263</b>	<b>104</b>	<b>5,553.5</b>	<b>5,134.5</b>	<b>218.4</b>	<b>200.6</b>	<b>1,362.7</b>
저 수 지	182	144	7	31	3,079.9	2,952.3	127.6	-	25.6
양 수 장	56	9	23	24	74.6	68.6	6.0	-	102.7
양 배 수 장	-	-	-	-	-	-	-	-	-
배 수 장	-	-	-	-	-	-	-	-	-
보	342	185	110	47	1,833.4	1,760.1	73.3	-	909.2
집 수 압 거	59	6	51	2	71.0	59.5	11.5	-	151.3
관 정	195	123	72	-	294.0	294.0	-	-	173.9
기 타 시 설	-	-	-	-	200.6	-	-	200.6	-
<b>합 천 군</b>	<b>948</b>	<b>650</b>	<b>263</b>	<b>35</b>	<b>7,751.2</b>	<b>7,578.2</b>	<b>173.0</b>	<b>-</b>	<b>1,036.2</b>
저 수 지	331	274	57	-	3,570.6	3,433.6	137.0	-	304.2
양 수 장	95	57	22	16	2,603.5	2,600.4	3.1	-	135.2
양 배 수 장	2	2	-	-	108.3	108.3	-	-	-
배 수 장	11	1	-	10	20.5	20.5	-	-	-
보	129	85	35	9	643.7	627.9	15.8	-	152.5
집 수 압 거	106	60	46	-	303.7	288.7	15.0	-	184.9
관 정	274	171	103	-	500.9	498.8	2.1	-	259.4
기 타 시 설	-	-	-	-	-	-	-	-	-

# 답 면 적 현 황(계속)

by Irrigation Facilities(Cont'd)

Area : ha

시 군 관 할 시 설 Facilities Operated by Si and Gun									Administrative Division
수 원 공 수 No. of Facilities				수 리 답 면 적 Irrigated Paddy Field Area				보조수원공 수혜면적 Irrigated by Supplementary Facilities	
계 Total	주 Main	보 조 Supplementary	부 속 Auxiliary	계 Total	구 역 내 On Project Area	구 역 외 Out of Project Area	기 타 Others		
<b>521</b>	<b>374</b>	<b>147</b>	-	<b>2,335.6</b>	<b>2,134.2</b>	<b>6.5</b>	<b>194.9</b>	<b>655.5</b>	<b>Hadong-gun</b>
137	136	1	-	858.9	852.4	6.5	-	5.0	Reservoir
6	4	2	-	36.8	36.8	-	-	12.0	Pumping Station
-	-	-	-	-	-	-	-	-	Pumping & Drainage Station
1	1	-	-	10.0	10.0	-	-	-	Drainage Station
204	96	108	-	841.7	841.7	-	-	482.7	Weir
26	10	16	-	47.5	47.5	-	-	107.8	Infiltration Gallery
147	127	20	-	345.8	345.8	-	-	48.0	Tube Well
-	-	-	-	194.9	-	-	194.9	-	Other Facilities
<b>746</b>	<b>441</b>	<b>305</b>	-	<b>3,929.2</b>	<b>3,906.3</b>	<b>22.9</b>	-	<b>1,211.6</b>	<b>Sancheong-gun</b>
191	166	25	-	1,445.4	1,440.0	5.4	-	120.2	Reservoir
31	11	20	-	117.6	117.6	-	-	194.6	Pumping Station
-	-	-	-	-	-	-	-	-	Pumping & Drainage Station
-	-	-	-	-	-	-	-	-	Drainage Station
224	174	50	-	2,124.7	2,107.2	17.5	-	275.6	Weir
104	21	83	-	50.5	50.5	-	-	289.2	Infiltration Gallery
196	69	127	-	191.0	191.0	-	-	332.0	Tube Well
-	-	-	-	-	-	-	-	-	Other Facilities
<b>607</b>	<b>476</b>	<b>131</b>	-	<b>3,279.4</b>	<b>3,096.4</b>	<b>183.0</b>	-	<b>484.6</b>	<b>Hamyang-gun</b>
184	182	2	-	1,210.8	1,128.9	81.9	-	6.0	Reservoir
30	17	13	-	92.4	92.4	-	-	70.7	Pumping Station
-	-	-	-	-	-	-	-	-	Pumping & Drainage Station
-	-	-	-	-	-	-	-	-	Drainage Station
231	158	73	-	1,634.2	1,533.1	101.1	-	307.5	Weir
42	4	38	-	12.6	12.6	-	-	92.5	Infiltration Gallery
120	115	5	-	329.4	329.4	-	-	7.9	Tube Well
-	-	-	-	-	-	-	-	-	Other Facilities
<b>734</b>	<b>458</b>	<b>256</b>	<b>20</b>	<b>3,528.4</b>	<b>3,109.4</b>	<b>218.4</b>	<b>200.6</b>	<b>909.1</b>	<b>Geochang-gun</b>
142	135	7	-	1,054.8	927.2	127.6	-	25.6	Reservoir
50	9	23	18	74.6	68.6	6.0	-	102.7	Pumping Station
-	-	-	-	-	-	-	-	-	Pumping & Drainage Station
-	-	-	-	-	-	-	-	-	Drainage Station
289	185	104	-	1,833.4	1,760.1	73.3	-	461.6	Weir
59	6	51	2	71.0	59.5	11.5	-	151.3	Infiltration Gallery
194	123	71	-	294.0	294.0	-	-	167.9	Tube Well
-	-	-	-	200.6	-	-	200.6	-	Other Facilities
<b>806</b>	<b>617</b>	<b>189</b>	-	<b>4,435.6</b>	<b>4,262.6</b>	<b>173.0</b>	-	<b>609.8</b>	<b>Hapcheon-gun</b>
268	260	8	-	2,346.5	2,209.5	137.0	-	37.9	Reservoir
55	40	15	-	620.3	617.2	3.1	-	75.5	Pumping Station
-	-	-	-	-	-	-	-	-	Pumping & Drainage Station
1	1	-	-	20.5	20.5	-	-	-	Drainage Station
108	85	23	-	643.7	627.9	15.8	-	72.1	Weir
106	60	46	-	303.7	288.7	15.0	-	184.9	Infiltration Gallery
268	171	97	-	500.9	498.8	2.1	-	239.4	Tube Well
-	-	-	-	-	-	-	-	-	Other Facilities

## 4. 수 리 시 설 별 Paddy Field Area

면적 : 헥타아르

시군 및 시설별	농업기반공사관할시설 Facilities Operated by KARICO								
	수 원 공 수 No. of Facilities				수 리 답 면 적 Irrigated Paddy Field Area				보조수원공 수혜면적 Irrigated by Supple- mentary Facilities
	계 Total	주 Main	보 조 Supple- mentary	부 속 Auxiliary	계 Total	구 역 내 On Project Area	구 역 외 Out of Project Area	기 타 Others	
<b>하 동 군</b>	<b>86</b>	<b>15</b>	<b>22</b>	<b>49</b>	<b>4,607.9</b>	<b>4,607.9</b>	-	-	<b>632.3</b>
저 수 지	24	9	15	-	3,959.6	3,959.6	-	-	555.0
양 수 장	12	3	-	9	212.6	212.6	-	-	-
양 배 수 장	2	1	-	1	172.8	172.8	-	-	-
배 수 장	8	-	-	8	-	-	-	-	-
보	38	2	5	31	262.9	262.9	-	-	77.3
집 수 암 거	-	-	-	-	-	-	-	-	-
관 정	2	-	2	-	-	-	-	-	-
기 타 시 설	-	-	-	-	-	-	-	-	-
<b>산 청 군</b>	<b>71</b>	<b>30</b>	<b>34</b>	<b>7</b>	<b>1,333.4</b>	<b>1,333.4</b>	-	-	<b>182.1</b>
저 수 지	30	10	20	-	686.2	686.2	-	-	72.0
양 수 장	25	18	7	-	596.7	596.7	-	-	76.1
양 배 수 장	-	-	-	-	-	-	-	-	-
배 수 장	-	-	-	-	-	-	-	-	-
보	13	2	5	6	50.5	50.5	-	-	29.0
집 수 암 거	1	-	-	1	-	-	-	-	-
관 정	2	-	2	-	-	-	-	-	5.0
기 타 시 설	-	-	-	-	-	-	-	-	-
<b>합 양 군</b>	<b>23</b>	<b>10</b>	<b>13</b>	<b>-</b>	<b>1,370.8</b>	<b>1,370.8</b>	-	-	<b>104.0</b>
저 수 지	10	10	-	-	1,370.8	1,370.8	-	-	-
양 수 장	-	-	-	-	-	-	-	-	-
양 배 수 장	-	-	-	-	-	-	-	-	-
배 수 장	-	-	-	-	-	-	-	-	-
보	12	-	12	-	-	-	-	-	98.0
집 수 암 거	-	-	-	-	-	-	-	-	-
관 정	1	-	1	-	-	-	-	-	6.0
기 타 시 설	-	-	-	-	-	-	-	-	-
<b>거 창 군</b>	<b>100</b>	<b>9</b>	<b>7</b>	<b>84</b>	<b>2,025.1</b>	<b>2,025.1</b>	-	-	<b>453.6</b>
저 수 지	40	9	-	31	2,025.1	2,025.1	-	-	-
양 수 장	6	-	-	6	-	-	-	-	-
양 배 수 장	-	-	-	-	-	-	-	-	-
배 수 장	-	-	-	-	-	-	-	-	-
보	53	-	6	47	-	-	-	-	447.6
집 수 암 거	-	-	-	-	-	-	-	-	-
관 정	1	-	1	-	-	-	-	-	6.0
기 타 시 설	-	-	-	-	-	-	-	-	-
<b>합 천 군</b>	<b>142</b>	<b>33</b>	<b>74</b>	<b>35</b>	<b>3,315.6</b>	<b>3,315.6</b>	-	-	<b>426.4</b>
저 수 지	63	14	49	-	1,224.1	1,224.1	-	-	266.3
양 수 장	40	17	7	16	1,983.2	1,983.2	-	-	59.7
양 배 수 장	2	2	-	-	108.3	108.3	-	-	-
배 수 장	10	-	-	10	-	-	-	-	-
보	21	-	12	9	-	-	-	-	80.4
집 수 암 거	-	-	-	-	-	-	-	-	-
관 정	6	-	6	-	-	-	-	-	20.0
기 타 시 설	-	-	-	-	-	-	-	-	-

답 면 적 현 황(계속)  
by Irrigation Facilities(Cont'd)

Area : ha

답 면 적 Paddy Field Area	수리답율 (%) Percentage of Irrigated Paddy Field	한 발 빈 도 별 관 개 면 적 Irrigated Area by Frequency of Drought						Administrative Division Irrigation Facilities
		계 Total	평 년 Normal Years	3 년 3 Years	5 년 5 Years	7 년 7 Years	10년이상 Over 10 Years	
7,301.0	95.1	6,943.5	1,040.5	124.3	769.5	79.3	4,929.9	<b>Hadong-gun</b>
-	-	4,818.5	715.2	51.0	79.8	-	3,972.5	Reservoir
-	-	249.4	-	-	76.2	-	173.2	Pumping Station
-	-	172.8	-	-	-	-	172.8	Pumping & Drainage Station
-	-	10.0	-	-	-	-	10.0	Drainage Station
-	-	1,104.6	124.7	73.3	291.2	57.2	558.2	Weir
-	-	47.5	-	-	7.3	2.7	37.5	Infiltration Gallery
-	-	345.8	18.0	-	305.1	19.4	3.3	Tube Well
-	-	194.9	182.6	-	9.9	-	2.4	Other Facilities
6,642.0	79.2	5,262.6	2,571.3	457.4	608.8	166.6	1,458.5	<b>Sancheong-gun</b>
-	-	2,131.6	1,423.3	295.7	120.0	3.4	289.2	Reservoir
-	-	714.3	157.0	-	24.0	-	533.3	Pumping Station
-	-	-	-	-	-	-	-	Pumping & Drainage Station
-	-	-	-	-	-	-	-	Drainage Station
-	-	2,175.2	955.0	155.2	464.8	163.2	437.0	Weir
-	-	50.5	18.0	6.5	-	-	26.0	Infiltration Gallery
-	-	191.0	18.0	-	-	-	173.0	Tube Well
-	-	-	-	-	-	-	-	Other Facilities
5,682.0	81.8	4,650.2	1,506.3	534.2	463.5	405.6	1,740.6	<b>Hamyang-gun</b>
-	-	2,581.6	1,278.4	202.3	42.0	-	1,058.9	Reservoir
-	-	92.4	6.9	4.1	37.1	-	44.3	Pumping Station
-	-	-	-	-	-	-	-	Pumping & Drainage Station
-	-	-	-	-	-	-	-	Drainage Station
-	-	1,634.2	206.0	154.7	376.1	405.6	491.8	Weir
-	-	12.6	-	4.2	-	-	8.4	Infiltration Gallery
-	-	329.4	15.0	168.9	8.3	-	137.2	Tube Well
-	-	-	-	-	-	-	-	Other Facilities
7,254.0	76.5	5,553.5	1,374.0	454.1	1,448.4	692.3	1,584.7	<b>Geochang-gun</b>
-	-	3,079.9	877.5	230.0	1,046.3	-	926.1	Reservoir
-	-	74.6	-	-	19.0	-	55.6	Pumping Station
-	-	-	-	-	-	-	-	Pumping & Drainage Station
-	-	-	-	-	-	-	-	Drainage Station
-	-	1,833.4	220.7	216.6	376.3	683.3	336.5	Weir
-	-	71.0	53.0	-	-	-	18.0	Infiltration Gallery
-	-	294.0	22.2	7.5	6.8	9.0	248.5	Tube Well
-	-	200.6	200.6	-	-	-	-	Other Facilities
10,343.0	74.9	7,751.2	3,082.4	258.2	446.2	1,313.7	2,650.7	<b>Hapcheon-gun</b>
-	-	3,570.6	2,034.9	50.1	115.7	178.5	1,191.4	Reservoir
-	-	2,603.5	553.2	43.8	-	1,111.2	895.3	Pumping Station
-	-	108.3	-	-	-	-	108.3	Pumping & Drainage Station
-	-	20.5	-	-	-	-	20.5	Drainage Station
-	-	643.7	330.5	83.8	20.9	17.0	191.5	Weir
-	-	303.7	127.0	57.5	4.0	4.0	111.2	Infiltration Gallery
-	-	500.9	36.8	23.0	305.6	3.0	132.5	Tube Well
-	-	-	-	-	-	-	-	Other Facilities

## 4. 수 리 시 설 별 Paddy Field Area

면적 : 헥타아르

시군 및 시설별	합 계 Total								
	수 원 공 수 No. of Facilities				수 리 답 면 적 Irrigated Paddy Field Area				보조수원공 수혜면적 Irrigated by Supple- mentary Facilities
	계 Total	주 Main	보 조 Supple- mentary	부 속 Auxiliary	계 Total	구 역 내 On Project Area	구 역 외 Out of Project Area	기 타 Others	
<b>제 주 도</b>	<b>55</b>	<b>47</b>	<b>8</b>	<b>-</b>	<b>117.4</b>	<b>117.4</b>	<b>-</b>	<b>-</b>	<b>25.0</b>
저 수 지	4	3	1	-	8.0	8.0	-	-	2.0
양 수 장	2	2	-	-	25.0	25.0	-	-	-
양 배 수 장	-	-	-	-	-	-	-	-	-
배 수 장	-	-	-	-	-	-	-	-	-
보	2	2	-	-	-	-	-	-	-
집 수 압 거	-	-	-	-	-	-	-	-	-
관 정	47	40	7	-	84.4	84.4	-	-	23.0
기 타 시 설	-	-	-	-	-	-	-	-	-
<b>서 귀 포 시</b>	<b>1</b>	<b>1</b>	<b>-</b>	<b>-</b>	<b>5.0</b>	<b>5.0</b>	<b>-</b>	<b>-</b>	<b>-</b>
저 수 지	-	-	-	-	-	-	-	-	-
양 수 장	-	-	-	-	-	-	-	-	-
양 배 수 장	-	-	-	-	-	-	-	-	-
배 수 장	-	-	-	-	-	-	-	-	-
보	-	-	-	-	-	-	-	-	-
집 수 압 거	-	-	-	-	-	-	-	-	-
관 정	1	1	-	-	5.0	5.0	-	-	-
기 타 시 설	-	-	-	-	-	-	-	-	-
<b>북 제 주 군</b>	<b>35</b>	<b>27</b>	<b>8</b>	<b>-</b>	<b>89.3</b>	<b>89.3</b>	<b>-</b>	<b>-</b>	<b>25.0</b>
저 수 지	4	3	1	-	8.0	8.0	-	-	2.0
양 수 장	1	1	-	-	22.0	22.0	-	-	-
양 배 수 장	-	-	-	-	-	-	-	-	-
배 수 장	-	-	-	-	-	-	-	-	-
보	-	-	-	-	-	-	-	-	-
집 수 압 거	-	-	-	-	-	-	-	-	-
관 정	30	23	7	-	59.3	59.3	-	-	23.0
기 타 시 설	-	-	-	-	-	-	-	-	-
<b>남 제 주 군</b>	<b>19</b>	<b>19</b>	<b>-</b>	<b>-</b>	<b>23.1</b>	<b>23.1</b>	<b>-</b>	<b>-</b>	<b>-</b>
저 수 지	-	-	-	-	-	-	-	-	-
양 수 장	1	1	-	-	3.0	3.0	-	-	-
양 배 수 장	-	-	-	-	-	-	-	-	-
배 수 장	-	-	-	-	-	-	-	-	-
보	2	2	-	-	-	-	-	-	-
집 수 압 거	-	-	-	-	-	-	-	-	-
관 정	16	16	-	-	20.1	20.1	-	-	-
기 타 시 설	-	-	-	-	-	-	-	-	-

답 면 적 현 황(계속)  
by Irrigation Facilities(Cont'd)

Area : ha

시 군 관 할 시 설 Facilities Operated by Si and Gun									Administrative Division Irrigation Facilities
수 원 공 수 No. of Facilities				수 리 답 면 적 Irrigated Paddy Field Area				보조수원공 수혜면적 Irrigated by Supplementary Facilities	
계 Total	주 Main	보 조 Supplementary	부 속 Auxiliary	계 Total	구 역 내 On Project Area	구 역 외 Out of Project Area	기 타 Others		
39	37	2	-	87.4	87.4	-	-	5.0	<b>Jeju-do</b>
1	-	1	-	-	-	-	-	2.0	Reservoir
1	1	-	-	3.0	3.0	-	-	-	Pumping Station
-	-	-	-	-	-	-	-	-	Pumping & Drainage Station
-	-	-	-	-	-	-	-	-	Drainage Station
2	2	-	-	-	-	-	-	-	Weir
-	-	-	-	-	-	-	-	-	Infiltration Gallery
35	34	1	-	84.4	84.4	-	-	3.0	Tube Well
-	-	-	-	-	-	-	-	-	Other Facilities
1	1	-	-	5.0	5.0	-	-	-	<b>Seogwipo-si</b>
-	-	-	-	-	-	-	-	-	Reservoir
-	-	-	-	-	-	-	-	-	Pumping Station
-	-	-	-	-	-	-	-	-	Pumping & Drainage Station
-	-	-	-	-	-	-	-	-	Drainage Station
-	-	-	-	-	-	-	-	-	Weir
-	-	-	-	-	-	-	-	-	Infiltration Gallery
1	1	-	-	5.0	5.0	-	-	-	Tube Well
-	-	-	-	-	-	-	-	-	Other Facilities
25	23	2	-	59.3	59.3	-	-	5.0	<b>Bukjeju-gun</b>
1	-	1	-	-	-	-	-	2.0	Reservoir
-	-	-	-	-	-	-	-	-	Pumping Station
-	-	-	-	-	-	-	-	-	Pumping & Drainage Station
-	-	-	-	-	-	-	-	-	Drainage Station
-	-	-	-	-	-	-	-	-	Weir
-	-	-	-	-	-	-	-	-	Infiltration Gallery
24	23	1	-	59.3	59.3	-	-	3.0	Tube Well
-	-	-	-	-	-	-	-	-	Other Facilities
13	13	-	-	23.1	23.1	-	-	-	<b>Namjeju-gun</b>
-	-	-	-	-	-	-	-	-	Reservoir
1	1	-	-	3.0	3.0	-	-	-	Pumping Station
-	-	-	-	-	-	-	-	-	Pumping & Drainage Station
-	-	-	-	-	-	-	-	-	Drainage Station
2	2	-	-	-	-	-	-	-	Weir
-	-	-	-	-	-	-	-	-	Infiltration Gallery
10	10	-	-	20.1	20.1	-	-	-	Tube Well
-	-	-	-	-	-	-	-	-	Other Facilities



## 4. 수 리 시 설 별 Paddy Field Area

면적 : 헥타아르

시군 및 시설별	농업기반공사관할시설 Facilities Operated by KARICO								
	수 원 공 수 No. of Facilities				수 리 답 면 적 Irrigated Paddy Field Area				보조수원공 수해면적 Irrigated by Supple- mentary Facilities
	계 Total	주 Main	보 조 Supple- mentary	부 속 Auxiliary	계 Total	구 역 내 On Project Area	구 역 외 Out of Project Area	기 타 Others	
<b>제 주 도</b>	<b>16</b>	<b>10</b>	<b>6</b>	<b>-</b>	<b>30.0</b>	<b>30.0</b>	<b>-</b>	<b>-</b>	<b>20.0</b>
저 수 지	3	3	-	-	8.0	8.0	-	-	-
양 수 장	1	1	-	-	22.0	22.0	-	-	-
양 배 수 장	-	-	-	-	-	-	-	-	-
배 수 장	-	-	-	-	-	-	-	-	-
보	-	-	-	-	-	-	-	-	-
집 수 압 거	-	-	-	-	-	-	-	-	-
관 정	12	6	6	-	-	-	-	-	20.0
기 타 시 설	-	-	-	-	-	-	-	-	-
<b>서 귀 포 시</b>	<b>-</b>	<b>-</b>	<b>-</b>	<b>-</b>	<b>-</b>	<b>-</b>	<b>-</b>	<b>-</b>	<b>-</b>
저 수 지	-	-	-	-	-	-	-	-	-
양 수 장	-	-	-	-	-	-	-	-	-
양 배 수 장	-	-	-	-	-	-	-	-	-
배 수 장	-	-	-	-	-	-	-	-	-
보	-	-	-	-	-	-	-	-	-
집 수 압 거	-	-	-	-	-	-	-	-	-
관 정	-	-	-	-	-	-	-	-	-
기 타 시 설	-	-	-	-	-	-	-	-	-
<b>북 제 주 군</b>	<b>10</b>	<b>4</b>	<b>6</b>	<b>-</b>	<b>30.0</b>	<b>30.0</b>	<b>-</b>	<b>-</b>	<b>20.0</b>
저 수 지	3	3	-	-	8.0	8.0	-	-	-
양 수 장	1	1	-	-	22.0	22.0	-	-	-
양 배 수 장	-	-	-	-	-	-	-	-	-
배 수 장	-	-	-	-	-	-	-	-	-
보	-	-	-	-	-	-	-	-	-
집 수 압 거	-	-	-	-	-	-	-	-	-
관 정	6	-	6	-	-	-	-	-	20.0
기 타 시 설	-	-	-	-	-	-	-	-	-
<b>남 제 주 군</b>	<b>6</b>	<b>6</b>	<b>-</b>	<b>-</b>	<b>-</b>	<b>-</b>	<b>-</b>	<b>-</b>	<b>-</b>
저 수 지	-	-	-	-	-	-	-	-	-
양 수 장	-	-	-	-	-	-	-	-	-
양 배 수 장	-	-	-	-	-	-	-	-	-
배 수 장	-	-	-	-	-	-	-	-	-
보	-	-	-	-	-	-	-	-	-
집 수 압 거	-	-	-	-	-	-	-	-	-
관 정	6	6	-	-	-	-	-	-	-
기 타 시 설	-	-	-	-	-	-	-	-	-

# 답 면 적 현 황

## by Irrigation Facilities

Area : ha

답 면 적 Paddy Field Area	수리답율 (%) Percentage of Irrigated Paddy Field	한 발 빈 도 별 관 개 면 적 Irrigated Area by Frequency of Drought						Administrative Division Irrigation Facilities
		계 Total	평 년 Normal Years	3 년 3 Years	5 년 5 Years	7 년 7 Years	10년이상 Over 10 Years	
194.0	60.5	117.4	8.0	-	-	-	109.4	<b>Jeju-do</b>
-	-	8.0	8.0	-	-	-	-	Reservoir
-	-	25.0	-	-	-	-	25.0	Pumping Station
-	-	-	-	-	-	-	-	Pumping & Drainage Station
-	-	-	-	-	-	-	-	Drainage Station
-	-	-	-	-	-	-	-	Weir
-	-	-	-	-	-	-	-	Infiltration Gallery
-	-	84.4	-	-	-	-	84.4	Tube Well
-	-	-	-	-	-	-	-	Other Facilities
25.0	20.0	5.0	-	-	-	-	5.0	<b>Seogwipo-si</b>
-	-	-	-	-	-	-	-	Reservoir
-	-	-	-	-	-	-	-	Pumping Station
-	-	-	-	-	-	-	-	Pumping & Drainage Station
-	-	-	-	-	-	-	-	Drainage Station
-	-	-	-	-	-	-	-	Weir
-	-	-	-	-	-	-	-	Infiltration Gallery
-	-	5.0	-	-	-	-	5.0	Tube Well
-	-	-	-	-	-	-	-	Other Facilities
120.0	74.4	89.3	8.0	-	-	-	81.3	<b>Bukjeju-gun</b>
-	-	8.0	8.0	-	-	-	-	Reservoir
-	-	22.0	-	-	-	-	22.0	Pumping Station
-	-	-	-	-	-	-	-	Pumping & Drainage Station
-	-	-	-	-	-	-	-	Drainage Station
-	-	-	-	-	-	-	-	Weir
-	-	-	-	-	-	-	-	Infiltration Gallery
-	-	59.3	-	-	-	-	59.3	Tube Well
-	-	-	-	-	-	-	-	Other Facilities
49.0	47.1	23.1	-	-	-	-	23.1	<b>Namjeju-gun</b>
-	-	-	-	-	-	-	-	Reservoir
-	-	3.0	-	-	-	-	3.0	Pumping Station
-	-	-	-	-	-	-	-	Pumping & Drainage Station
-	-	-	-	-	-	-	-	Drainage Station
-	-	-	-	-	-	-	-	Weir
-	-	-	-	-	-	-	-	Infiltration Gallery
-	-	20.1	-	-	-	-	20.1	Tube Well
-	-	-	-	-	-	-	-	Other Facilities

## 5. 주 수 원 공 관 개 Size of Irrigated Area by

면적 : 헥타아르

시도 및 시설별	계 Total		무 관 개 시 설 수  No. of Non-Irrigation Facilities	시 설 규 모 별			
	개 소 수 No.	면 적 Area		소 계 Sub-total		1 ha 미 만 Less than 1ha	
				개 소 수 No.	면 적 Area	개 소 수 No.	면 적 Area
1 9 9 6	38,813	820,555.9	420	38,393	820,555.9	1,053	560.7
1 9 9 7	39,295	819,673.1	485	38,810	819,187.4	1,054	559.2
1 9 9 8	39,669	825,187.4	505	39,164	825,220.8	1,063	563.8
1 9 9 9	40,036	825,220.8	603	39,433	825,220.8	1,066	566.1
2 0 0 0	40,772	828,590.8	623	40,149	828,590.8	1,093	580.1
<b>2 0 0 1</b>	<b>43,121</b>	<b>837,544.1</b>	<b>699</b>	<b>42,422</b>	<b>837,544.1</b>	<b>1,093</b>	<b>583.0</b>
저 수 지	14,770	518,153.6	301	14,469	518,153.6	300	151.8
양 수 장	2,561	125,419.2	56	2,505	125,419.2	5	3.4
양 배 수 장	119	31,409.7	24	95	31,409.7	-	-
보	9,837	101,661.8	126	9,711	101,661.8	398	224.9
집 수 압 거	1,903	18,596.3	76	1,827	18,596.3	65	35.7
관 정	13,931	42,303.5	116	13,815	42,303.5	325	167.2
서울특별시	20	393.3	-	20	393.3	-	-
저 수 지	-	-	-	-	-	-	-
양 수 장	1	257.7	-	1	257.7	-	-
양 배 수 장	-	-	-	-	-	-	-
보	-	-	-	-	-	-	-
집 수 압 거	4	92.1	-	4	92.1	-	-
관 정	15	43.5	-	15	43.5	-	-
<b>부산광역시</b>	<b>239</b>	<b>7,065.9</b>	<b>17</b>	<b>222</b>	<b>7,065.9</b>	<b>7</b>	<b>2.9</b>
저 수 지	132	914.4	3	129	914.4	1	0.5
양 수 장	24	5,316.3	4	20	5,316.3	-	-
양 배 수 장	1	573.1	-	1	573.1	-	-
보	78	259.5	10	68	259.5	3	1.3
집 수 압 거	-	-	-	-	-	-	-
관 정	4	2.6	-	4	2.6	3	1.1
<b>대구광역시</b>	<b>306</b>	<b>6,806.1</b>	<b>2</b>	<b>304</b>	<b>6,806.1</b>	<b>5</b>	<b>2.7</b>
저 수 지	195	3,595.1	2	193	3,595.1	4	1.9
양 수 장	37	2,852.0	-	37	2,852.0	-	-
양 배 수 장	-	-	-	-	-	-	-
보	20	121.0	-	20	121.0	-	-
집 수 압 거	18	133.6	-	18	133.6	-	-
관 정	36	104.4	-	36	104.4	1	0.8

주 : 면적은 구역내 수해면적+ 구역외 수해면적임.

# 규모별 시설 현황

## Kind and Number of Main Facilities

Area : ha

Irrigation Facilities by Size							Province
10ha 미 만 Less than 10ha		30ha 미 만 Less than 30ha		50ha 미 만 Less than 50ha		100ha 미 만 Less than 100ha	
개 소 수 No.	면 적 Area	개 소 수 No.	면 적 Area	개 소 수 No.	면 적 Area	개 소 수 No.	
26,930	115,746.7	7,227	124,912.6	1,364	52,764.1	854	1 9 9 6
27,499	116,978.9	7,119	122,794.0	1,333	51,597.7	847	1 9 9 7
27,849	117,499.1	7,080	122,215.3	1,333	51,608.3	861	1 9 9 8
28,157	118,099.3	7,022	121,182.5	1,337	51,814.8	874	1 9 9 9
28,843	119,939.5	7,014	121,121.6	1,332	51,567.9	883	2 0 0 0
<b>31,148</b>	<b>127,022.9</b>	<b>6,977</b>	<b>120,359.6</b>	<b>1,336</b>	<b>51,645.0</b>	<b>881</b>	<b>2 0 0 1</b>
8,768	45,029.5	3,581	60,729.2	643	25,093.6	498	Reservoir
994	6,294.0	896	16,659.3	259	9,989.9	146	Pumping Station
17	101.4	16	315.2	14	547.6	15	Pumping & Drainage Station
6,744	29,833.3	1,965	33,859.3	354	13,443.4	188	Weir
1,239	5,840.8	430	7,285.1	56	2,193.3	29	Infiltration Gallery
13,386	39,923.9	89	1,511.5	10	377.2	5	Tube Well
<b>18</b>	<b>65.5</b>	-	-	-	-	<b>1</b>	<b>Seoul-teukbyeolsi</b>
-	-	-	-	-	-	-	Reservoir
-	-	-	-	-	-	-	Pumping Station
-	-	-	-	-	-	-	Pumping & Drainage Station
-	-	-	-	-	-	-	Weir
3	22.0	-	-	-	-	1	Infiltration Gallery
15	43.5	-	-	-	-	-	Tube Well
<b>178</b>	<b>773.1</b>	<b>17</b>	<b>267.5</b>	<b>4</b>	<b>159.3</b>	<b>4</b>	<b>Busan-gwangyeoksi</b>
111	514.4	13	207.5	2	76.3	2	Reservoir
3	28.0	2	31.0	2	83.0	2	Pumping Station
-	-	-	-	-	-	-	Pumping & Drainage Station
63	229.2	2	29.0	-	-	-	Weir
-	-	-	-	-	-	-	Infiltration Gallery
1	1.5	-	-	-	-	-	Tube Well
<b>213</b>	<b>967.3</b>	<b>61</b>	<b>1,008.7</b>	<b>9</b>	<b>344.2</b>	<b>4</b>	<b>Daegu-gwangyeoksi</b>
127	584.0	49	790.3	4	163.6	3	Reservoir
15	82.1	11	202.4	4	139.6	1	Pumping Station
-	-	-	-	-	-	-	Pumping & Drainage Station
20	121.0	-	-	-	-	-	Weir
16	76.6	1	16.0	1	41.0	-	Infiltration Gallery
35	103.6	-	-	-	-	-	Tube Well

Note : Area = Project Benefitted Area + Out of Project Benefitted Area

## 5. 주 수 원 공 관 개 Size of Irrigated Area by

면적 : 헥타아르

시도 및 시설별	시 설 규 모 별							
	100ha미만 Less than 100ha	200ha 미 만 Less than 200ha		500ha 미 만 Less than 500ha		1,000ha 미 만 Less than 1,000ha		3,000ha미만 Less than 3,000ha
	면 적 Area	개 소 수 No.	면 적 Area	개 소 수 No.	면 적 Area	개 소 수 No.	면 적 Area	개 소 수 No.
1 9 9 6	59,970.6	467	65,538.1	336	101,031.4	98	67,460.8	45
1 9 9 7	59,424.7	469	65,883.4	332	100,129.2	92	63,715.4	43
1 9 9 8	60,617.8	483	67,948.5	340	102,557.1	88	61,133.9	45
1 9 9 9	61,496.7	483	67,920.2	338	101,514.4	89	61,314.6	45
2 0 0 0	62,053.4	490	69,221.0	342	103,369.7	85	58,398.7	46
<b>2 0 0 1</b>	<b>62,024.8</b>	<b>492</b>	<b>69,548.0</b>	<b>344</b>	<b>104,702.9</b>	<b>83</b>	<b>57,688.4</b>	<b>48</b>
저 수 지	35,521.6	337	47,761.0	241	72,754.7	51	36,798.7	34
양 수 장	10,240.8	85	12,153.9	81	25,476.0	25	16,197.9	12
양 배 수 장	1,088.7	15	2,149.3	10	3,259.1	4	2,696.4	2
보	12,928.5	48	6,460.1	11	2,916.9	3	1,995.4	-
집 수 압 거	1,921.5	7	1,023.7	1	296.2	-	-	-
관 정	323.7	-	-	-	-	-	-	-
<b>서울특별시</b>	<b>70.1</b>	-	-	<b>1</b>	<b>257.7</b>	-	-	-
저 수 지	-	-	-	-	-	-	-	-
양 수 장	-	-	-	1	257.7	-	-	-
양 배 수 장	-	-	-	-	-	-	-	-
보	-	-	-	-	-	-	-	-
집 수 압 거	70.1	-	-	-	-	-	-	-
관 정	-	-	-	-	-	-	-	-
<b>부산광역시</b>	<b>245.7</b>	<b>3</b>	<b>373.4</b>	<b>4</b>	<b>1,418.4</b>	<b>4</b>	<b>2,682.9</b>	<b>1</b>
저 수 지	115.7	-	-	-	-	-	-	-
양 수 장	130.0	3	373.4	4	1,418.4	3	2,109.8	1
양 배 수 장	-	-	-	-	-	1	573.1	-
보	-	-	-	-	-	-	-	-
집 수 압 거	-	-	-	-	-	-	-	-
관 정	-	-	-	-	-	-	-	-
<b>대구광역시</b>	<b>257.6</b>	<b>6</b>	<b>810.7</b>	<b>4</b>	<b>1,508.5</b>	<b>2</b>	<b>1,906.4</b>	-
저 수 지	171.1	4	548.4	1	357.0	1	978.8	-
양 수 장	86.5	2	262.3	3	1,151.5	1	927.6	-
양 배 수 장	-	-	-	-	-	-	-	-
보	-	-	-	-	-	-	-	-
집 수 압 거	-	-	-	-	-	-	-	-
관 정	-	-	-	-	-	-	-	-

# 규모별 수리 시설 현황 (계속)

## Kind and Number of Main Facilities(Cont'd)

Area : ha

Irrigation Facilities by Size							Province
3,000ha미만 Less than 3,000ha	5,000ha 미 만 Less than 5,000ha		10,000ha 미 만 Less than 10,000ha		10,000ha이상 More than 10,000ha		
면 적 Area	개 소 수 No.	면 적 Area	개 소 수 No.	면 적 Area	개 소 수 No.	면 적 Area	Irrigation Facilities
75,625.1	7	28,062.5	8	61,914.1	4	66,969.2	1 9 9 6
70,230.1	9	34,859.5	10	77,514.6	3	55,986.4	1 9 9 7
73,470.2	8	29,443.4	11	82,353.3	3	55,776.7	1 9 9 8
74,517.7	8	29,530.4	11	81,954.8	3	55,309.3	1 9 9 9
75,825.9	8	29,559.3	9	69,426.9	4	67,526.8	2 0 0 0
<b>80,890.4</b>	<b>7</b>	<b>25,404.1</b>	<b>9</b>	<b>69,668.4</b>	<b>4</b>	<b>68,006.6</b>	<b>2 0 0 1</b>
56,006.4	5	17,344.5	7	52,956.0	4	68,006.6	Reservoir
20,344.4	2	8,059.6	-	-	-	-	Pumping Station
4,539.6	-	-	2	16,712.4	-	-	Pumping & Drainage Station
-	-	-	-	-	-	-	Weir
-	-	-	-	-	-	-	Infiltration Gallery
-	-	-	-	-	-	-	Tube Well
-	-	-	-	-	-	-	<b>Seoul-teukbyeolsi</b>
-	-	-	-	-	-	-	Reservoir
-	-	-	-	-	-	-	Pumping Station
-	-	-	-	-	-	-	Pumping & Drainage Station
-	-	-	-	-	-	-	Weir
-	-	-	-	-	-	-	Infiltration Gallery
-	-	-	-	-	-	-	Tube Well
<b>1,142.7</b>	-	-	-	-	-	-	<b>Busan-gwangyeoksi</b>
-	-	-	-	-	-	-	Reservoir
<b>1,142.7</b>	-	-	-	-	-	-	Pumping Station
-	-	-	-	-	-	-	Pumping & Drainage Station
-	-	-	-	-	-	-	Weir
-	-	-	-	-	-	-	Infiltration Gallery
-	-	-	-	-	-	-	Tube Well
-	-	-	-	-	-	-	<b>Daegu-gwangyeoksi</b>
-	-	-	-	-	-	-	Reservoir
-	-	-	-	-	-	-	Pumping Station
-	-	-	-	-	-	-	Pumping & Drainage Station
-	-	-	-	-	-	-	Weir
-	-	-	-	-	-	-	Infiltration Gallery
-	-	-	-	-	-	-	Tube Well

## 5. 주 수 원 공 관 개 Size of Irrigated Area by

면적 · 헥타아르

시도 및 시설별	계 Total		무 관 개 시 설 수  No. of Non-Irrigation Facilities	시 설 규 모 별			
	개 소 수 No.	면 적 Area		소 계 Sub-total		1 ha 미 만 Less than 1ha	
				개 소 수 No.	면 적 Area	개 소 수 No.	면 적 Area
<b>인 천 광 역 시</b>	<b>406</b>	<b>6,996.6</b>	<b>2</b>	<b>404</b>	<b>6,996.6</b>	<b>19</b>	<b>8.5</b>
저 수 지	33	5,353.9	-	33	5,353.9	-	-
양 수 장	18	430.7	2	16	430.7	-	-
양 배 수 장	-	-	-	-	-	-	-
보	5	226.3	-	5	226.3	-	-
집 수 압 거	39	83.0	-	39	83.0	10	4.4
관 정	311	902.7	-	311	902.7	9	4.1
<b>광 주 광 역 시</b>	<b>322</b>	<b>4,414.5</b>	<b>2</b>	<b>320</b>	<b>4,414.5</b>	-	-
저 수 지	101	1,990.3	2	99	1,990.3	-	-
양 수 장	48	1,270.7	-	48	1,270.7	-	-
양 배 수 장	-	-	-	-	-	-	-
보	22	364.2	-	22	364.2	-	-
집 수 압 거	12	244.8	-	12	244.8	-	-
관 정	139	544.5	-	139	544.5	-	-
<b>대 전 광 역 시</b>	<b>572</b>	<b>2,699.1</b>	<b>1</b>	<b>571</b>	<b>2,699.1</b>	<b>44</b>	<b>12.2</b>
저 수 지	19	449.4	-	19	449.4	-	-
양 수 장	22	406.8	-	22	406.8	-	-
양 배 수 장	-	-	-	-	-	-	-
보	99	961.1	1	98	961.1	18	8.1
집 수 압 거	6	36.5	-	6	36.5	-	-
관 정	426	845.3	-	426	845.3	26	4.1
<b>울 산 광 역 시</b>	<b>695</b>	<b>7,847.7</b>	<b>5</b>	<b>690</b>	<b>7,847.7</b>	<b>16</b>	<b>9.5</b>
저 수 지	278	4,438.5	-	278	4,438.5	5	2.4
양 수 장	51	868.6	1	50	868.6	-	-
양 배 수 장	-	-	-	-	-	-	-
보	149	1,185.2	3	146	1,185.2	11	7.1
집 수 압 거	47	808.9	1	46	808.9	-	-
관 정	170	546.5	-	170	546.5	-	-
<b>경 기 도</b>	<b>3,378</b>	<b>87,427.6</b>	<b>76</b>	<b>3,302</b>	<b>87,427.6</b>	<b>135</b>	<b>78.9</b>
저 수 지	399	41,818.7	7	392	41,818.7	2	1.4
양 수 장	220	18,418.6	9	211	18,418.6	2	1.6
양 배 수 장	5	9,258.8	-	5	9,258.8	-	-
보	1,026	8,852.8	27	999	8,852.8	35	18.1
집 수 압 거	294	4,440.9	8	286	4,440.9	3	1.4
관 정	1,434	4,637.8	25	1,409	4,637.8	93	56.4

# 규모별 수리시설 현황 (계속)

## Kind and Number of Main Facilities(Cont'd)

Area : ha

Irrigation Facilities by Size							Province
10ha 미만 Less than 10ha		30ha 미만 Less than 30ha		50ha 미만 Less than 50ha		100ha 미만 Less than 100ha	
개소수 No.	면적 Area	개소수 No.	면적 Area	개소수 No.	면적 Area	개소수 No.	Irrigation Facilities
<b>343</b>	<b>1,027.4</b>	<b>20</b>	<b>407.8</b>	<b>7</b>	<b>304.8</b>	<b>3</b>	<b>Incheon-gwangyeoksi</b>
8	31.8	8	152.3	5	228.8	2	Reservoir
4	18.4	8	159.2	2	76.0	1	Pumping Station
-	-	-	-	-	-	-	Pumping & Drainage Station
-	-	4	96.3	-	-	-	Weir
29	78.6	-	-	-	-	-	Infiltration Gallery
302	898.6	-	-	-	-	-	Tube Well
<b>194</b>	<b>876.7</b>	<b>97</b>	<b>1,870.6</b>	<b>15</b>	<b>578.0</b>	<b>12</b>	<b>Gwangju-gwangyeoksi</b>
29	172.5	54	969.9	10	397.4	5	Reservoir
10	79.0	28	574.4	4	145.6	5	Pumping Station
-	-	-	-	-	-	-	Pumping & Drainage Station
14	70.7	6	126.5	-	-	2	Weir
2	10.0	9	199.8	1	35.0	-	Infiltration Gallery
139	544.5	-	-	-	-	-	Tube Well
<b>484</b>	<b>1,274.6</b>	<b>32</b>	<b>553.2</b>	<b>5</b>	<b>213.5</b>	<b>4</b>	<b>Daejeon-gwangyeoksi</b>
12	69.3	5	64.6	-	-	1	Reservoir
13	79.5	5	102.5	2	87.9	2	Pumping Station
-	-	-	-	-	-	-	Pumping & Drainage Station
54	266.1	21	368.1	3	125.6	1	Weir
5	18.5	1	18.0	-	-	-	Infiltration Gallery
400	841.2	-	-	-	-	-	Tube Well
<b>545</b>	<b>2,290.2</b>	<b>95</b>	<b>1,637.8</b>	<b>8</b>	<b>321.3</b>	<b>10</b>	<b>Ulsan-gwangyeoksi</b>
199	968.5	51	855.6	6	244.8	7	Reservoir
39	217.0	8	128.5	-	-	-	Pumping Station
-	-	-	-	-	-	-	Pumping & Drainage Station
111	440.8	19	356.2	1	32.0	2	Weir
27	129.4	16	285.5	1	44.5	1	Infiltration Gallery
169	534.5	1	12.0	-	-	-	Tube Well
<b>2,452</b>	<b>9,686.5</b>	<b>491</b>	<b>8,660.5</b>	<b>80</b>	<b>3,138.0</b>	<b>53</b>	<b>Gyeonggi-do</b>
187	958.9	105	1,900.8	20	836.0	22	Reservoir
67	432.2	79	1,439.0	20	758.9	16	Pumping Station
2	2.0	-	-	-	-	1	Pumping & Drainage Station
752	3,157.3	176	2,974.6	27	1,017.6	6	Weir
146	855.8	113	2,045.0	13	525.5	8	Infiltration Gallery
1,298	4,280.3	18	301.1	-	-	-	Tube Well



## 5. 주 수 원 공 관 개

### Size of Irrigated Area by

면적 : 헥타아르

시도 및 시설별	시 설 규 모 별								
	100ha미만 Less than 100ha		200ha 미 만 Less than 200ha		500ha 미 만 Less than 500ha		1,000ha 미 만 Less than 1,000ha		3,000ha미만 Less than 3,000ha
	면 적 Area	개 소 수 No.	면 적 Area	개 소 수 No.	면 적 Area	개 소 수 No.	면 적 Area	개 소 수 No.	
<b>인 천 광 역 시</b>	<b>213.0</b>	<b>4</b>	<b>447.0</b>	<b>5</b>	<b>1,586.3</b>	<b>2</b>	<b>1,511.9</b>	<b>1</b>	
저 수 지	140.0	2	212.9	5	1,586.3	2	1,511.9	1	
양 수 장	73.0	1	104.1	-	-	-	-	-	
양 배 수 장	-	-	-	-	-	-	-	-	
보	-	1	130.0	-	-	-	-	-	
집 수 압 거	-	-	-	-	-	-	-	-	
관 정	-	-	-	-	-	-	-	-	
<b>광 주 광 역 시</b>	<b>827.2</b>	<b>2</b>	<b>262.0</b>	<b>-</b>	<b>-</b>	<b>-</b>	<b>-</b>	<b>-</b>	
저 수 지	330.5	1	120.0	-	-	-	-	-	
양 수 장	329.7	1	142.0	-	-	-	-	-	
양 배 수 장	-	-	-	-	-	-	-	-	
보	167.0	-	-	-	-	-	-	-	
집 수 압 거	-	-	-	-	-	-	-	-	
관 정	-	-	-	-	-	-	-	-	
<b>대 전 광 역 시</b>	<b>305.7</b>	<b>1</b>	<b>111.0</b>	<b>1</b>	<b>228.9</b>	<b>-</b>	<b>-</b>	<b>-</b>	
저 수 지	86.6	-	-	1	228.9	-	-	-	
양 수 장	136.9	-	-	-	-	-	-	-	
양 배 수 장	-	-	-	-	-	-	-	-	
보	82.2	1	111.0	-	-	-	-	-	
집 수 압 거	-	-	-	-	-	-	-	-	
관 정	-	-	-	-	-	-	-	-	
<b>울 산 광 역 시</b>	<b>770.0</b>	<b>11</b>	<b>1,505.2</b>	<b>5</b>	<b>1,313.7</b>	<b>-</b>	<b>-</b>	<b>-</b>	
저 수 지	576.8	7	979.0	3	811.4	-	-	-	
양 수 장	-	2	317.0	1	206.1	-	-	-	
양 배 수 장	-	-	-	-	-	-	-	-	
보	139.9	2	209.2	-	-	-	-	-	
집 수 압 거	53.3	-	-	1	296.2	-	-	-	
관 정	-	-	-	-	-	-	-	-	
<b>경 기 도</b>	<b>3,689.0</b>	<b>37</b>	<b>5,457.4</b>	<b>36</b>	<b>10,785.3</b>	<b>8</b>	<b>4,954.4</b>	<b>6</b>	
저 수 지	1,546.3	23	3,506.1	25	7,580.2	2	1,386.8	4	
양 수 장	1,089.9	11	1,520.2	8	2,364.3	5	2,871.1	2	
양 배 수 장	65.0	-	-	1	257.8	-	-	-	
보	405.7	-	-	2	583.0	1	696.5	-	
집 수 압 거	582.1	3	431.1	-	-	-	-	-	
관 정	-	-	-	-	-	-	-	-	

# 규모별 수리시설 현황 (계속)

## Kind and Number of Main Facilities(Cont'd)

Area : ha

Irrigation Facilities by Size							Province
3,000ha미만 Less than 3,000ha	5,000ha 미 만 Less than 5,000ha		10,000ha 미 만 Less than 10,000ha		10,000ha이상 More than 10,000ha		
면 적 Area	개 소 수 No.	면 적 Area	개 소 수 No.	면 적 Area	개 소 수 No.	면 적 Area	Irrigation Facilities
1,489.9	-	-	-	-	-	-	
1,489.9	-	-	-	-	-	-	- Reservoir
-	-	-	-	-	-	-	- Pumping Station
-	-	-	-	-	-	-	- Pumping & Drainage Station
-	-	-	-	-	-	-	- Weir
-	-	-	-	-	-	-	- Infiltration Gallery
-	-	-	-	-	-	-	- Tube Well
-	-	-	-	-	-	-	<b>Gwangju-gwangyeoksi</b>
-	-	-	-	-	-	-	- Reservoir
-	-	-	-	-	-	-	- Pumping Station
-	-	-	-	-	-	-	- Pumping & Drainage Station
-	-	-	-	-	-	-	- Weir
-	-	-	-	-	-	-	- Infiltration Gallery
-	-	-	-	-	-	-	- Tube Well
-	-	-	-	-	-	-	<b>Daejeon-gwangyeoksi</b>
-	-	-	-	-	-	-	- Reservoir
-	-	-	-	-	-	-	- Pumping Station
-	-	-	-	-	-	-	- Pumping & Drainage Station
-	-	-	-	-	-	-	- Weir
-	-	-	-	-	-	-	- Infiltration Gallery
-	-	-	-	-	-	-	- Tube Well
-	-	-	-	-	-	-	<b>Ulsan-gwangyeoksi</b>
-	-	-	-	-	-	-	- Reservoir
-	-	-	-	-	-	-	- Pumping Station
-	-	-	-	-	-	-	- Pumping & Drainage Station
-	-	-	-	-	-	-	- Weir
-	-	-	-	-	-	-	- Infiltration Gallery
-	-	-	-	-	-	-	- Tube Well
11,457.2	2	8,192.4	1	8,934.0	1	12,394.0	<b>Gyeonggi-do</b>
8,200.2	1	3,508.0	-	-	1	12,394.0	- Reservoir
3,257.0	1	4,684.4	-	-	-	-	- Pumping Station
-	-	-	1	8,934.0	-	-	- Pumping & Drainage Station
-	-	-	-	-	-	-	- Weir
-	-	-	-	-	-	-	- Infiltration Gallery
-	-	-	-	-	-	-	- Tube Well

## 5. 주 수 원 공 관 개

### Size of Irrigated Area by

면적 : 헥타아르

시도 및 시설별	계 Total		무 관 개 시 설 수  No. of Non-Irrigation Facilities	시 설 규 모 별			
	개 소 수 No.	면 적 Area		소 계 Sub-total		1 ha 미 만 Less than 1ha	
				개 소 수 No.	면 적 Area	개 소 수 No.	면 적 Area
<b>강 원 도</b>	<b>2,563</b>	<b>38,727.9</b>	<b>11</b>	<b>2,552</b>	<b>38,727.9</b>	<b>88</b>	<b>53.0</b>
저 수 지	315	13,572.9	2	313	13,572.9	8	4.4
양 수 장	173	4,256.2	-	173	4,256.2	1	0.8
양 배 수 장	-	-	-	-	-	-	-
보	1,376	18,150.8	9	1,367	18,150.8	65	40.7
집 수 압 거	33	535.3	-	33	535.3	-	-
관 정	666	2,212.7	-	666	2,212.7	14	7.1
<b>충 청 북 도</b>	<b>3,079</b>	<b>45,637.7</b>	<b>78</b>	<b>3,001</b>	<b>45,637.7</b>	<b>121</b>	<b>70.5</b>
저 수 지	727	27,652.0	25	702	27,652.0	19	10.3
양 수 장	214	6,277.0	5	209	6,277.0	1	0.5
양 배 수 장	1	150.9	-	1	150.9	-	-
보	1,353	8,409.9	31	1,322	8,409.9	65	39.0
집 수 압 거	144	1,280.4	11	133	1,280.4	1	0.8
관 정	640	1,867.5	6	634	1,867.5	35	19.9
<b>충 청 남 도</b>	<b>4,595</b>	<b>134,741.9</b>	<b>18</b>	<b>4,577</b>	<b>134,741.9</b>	<b>115</b>	<b>58.4</b>
저 수 지	913	87,740.1	2	911	87,740.1	13	6.2
양 수 장	348	16,840.9	4	344	16,840.9	-	-
양 배 수 장	4	11,125.2	-	4	11,125.2	-	-
보	1,108	10,496.2	7	1,101	10,496.2	82	41.4
집 수 압 거	333	2,806.4	5	328	2,806.4	12	6.4
관 정	1,889	5,733.1	-	1,889	5,733.1	8	4.4
<b>전 라 북 도</b>	<b>4,983</b>	<b>117,187.9</b>	<b>61</b>	<b>4,922</b>	<b>117,187.9</b>	<b>91</b>	<b>44.5</b>
저 수 지	2,112	99,896.5	44	2,068	99,896.5	41	23.5
양 수 장	177	5,001.6	1	176	5,001.6	-	-
양 배 수 장	3	3.0	2	1	3.0	-	-
보	693	6,068.5	4	689	6,068.5	7	3.9
집 수 압 거	210	857.0	1	209	857.0	12	7.0
관 정	1,788	5,361.3	9	1,779	5,361.3	31	10.1

# 규모별 수리시설 현황 (계속)

## Kind and Number of Main Facilities(Cont'd)

Area : ha

Irrigation Facilities by Size							Province
10ha 미 만 Less than 10ha		30ha 미 만 Less than 30ha		50ha 미 만 Less than 50ha		100ha 미 만 Less than 100ha	
개소수 No.	면적 Area	개소수 No.	면적 Area	개소수 No.	면적 Area	개소수 No.	
<b>1,698</b>	<b>6,677.1</b>	<b>511</b>	<b>9,193.8</b>	<b>130</b>	<b>5,010.9</b>	<b>70</b>	<b>Gangwon-do</b>
168	866.8	62	1,074.1	19	739.0	21	Reservoir
67	391.9	64	1,210.8	26	999.4	9	Pumping Station
-	-	-	-	-	-	-	Pumping & Drainage Station
807	3,371.1	360	6,482.3	84	3,240.2	37	Weir
16	101.2	14	238.7	1	32.3	2	Infiltration Gallery
640	1,946.1	11	187.9	-	-	1	Tube Well
<b>2,328</b>	<b>9,555.9</b>	<b>352</b>	<b>5,637.5</b>	<b>60</b>	<b>2,258.6</b>	<b>69</b>	<b>Chungcheongbuk-do</b>
466	2,374.7	105	1,622.1	15	579.4	41	Reservoir
101	609.2	58	985.0	21	789.2	15	Pumping Station
-	-	-	-	-	-	-	Pumping & Drainage Station
1,066	4,229.5	160	2,572.4	19	689.9	11	Weir
97	511.4	28	441.5	5	200.1	2	Infiltration Gallery
598	1,831.1	1	16.5	-	-	-	Tube Well
<b>3,377</b>	<b>13,148.3</b>	<b>756</b>	<b>13,244.4</b>	<b>128</b>	<b>4,906.2</b>	<b>77</b>	<b>Chungcheongnam-do</b>
401	2,358.5	305	5,404.5	55	2,142.2	51	Reservoir
129	841.5	142	2,650.5	33	1,264.4	13	Pumping Station
-	-	-	-	-	-	-	Pumping & Drainage Station
756	3,351.9	211	3,682.5	34	1,284.0	12	Weir
227	1,298.5	84	1,231.6	4	147.7	-	Infiltration Gallery
1,864	5,297.9	14	275.3	2	67.9	1	Tube Well
<b>3,956</b>	<b>15,598.7</b>	<b>612</b>	<b>10,275.4</b>	<b>107</b>	<b>4,159.4</b>	<b>72</b>	<b>Jeollabuk-do</b>
1,405	6,790.9	415	6,882.7	76	2,943.9	55	Reservoir
90	523.7	59	1,029.3	14	533.5	7	Pumping Station
1	3.0	-	-	-	-	-	Pumping & Drainage Station
529	2,445.4	127	2,200.3	15	600.0	10	Weir
187	550.4	7	97.2	2	82.0	-	Infiltration Gallery
1,744	5,285.3	4	65.9	-	-	-	Tube Well

## 5. 주 수 원 공 관 개

### Size of Irrigated Area by

면적 : 헥타아르

시도 및 시설별	시 설 규 모 별							
	100ha미만 Less than 100ha	200ha 미 만 Less than 200ha		500ha 미 만 Less than 500ha		1,000ha 미 만 Less than 1,000ha		3,000ha미만 Less than 3,000ha
	면 적 Area	개 소 수 No.	면 적 Area	개 소 수 No.	면 적 Area	개 소 수 No.	면 적 Area	개 소 수 No.
<b>강 원 도</b>	<b>4,849.7</b>	<b>32</b>	<b>4,554.5</b>	<b>20</b>	<b>5,633.5</b>	<b>2</b>	<b>1,432.0</b>	<b>1</b>
저 수 지	1,514.2	15	2,164.5	18	5,088.0	1	798.5	1
양 수 장	616.4	5	756.3	1	280.6	-	-	-
양 배 수 장	-	-	-	-	-	-	-	-
보	2,484.4	12	1,633.7	1	264.9	1	633.5	-
집 수 압 거	163.1	-	-	-	-	-	-	-
관 정	71.6	-	-	-	-	-	-	-
<b>충 청 북 도</b>	<b>5,113.7</b>	<b>49</b>	<b>7,093.5</b>	<b>12</b>	<b>4,376.0</b>	<b>6</b>	<b>4,694.9</b>	<b>4</b>
저 수 지	3,145.0	37	5,439.5	11	4,169.0	4	3,474.9	4
양 수 장	1,088.9	10	1,377.2	1	207.0	2	1,220.0	-
양 배 수 장	-	1	150.9	-	-	-	-	-
보	753.2	1	125.9	-	-	-	-	-
집 수 압 거	126.6	-	-	-	-	-	-	-
관 정	-	-	-	-	-	-	-	-
<b>충 청 남 도</b>	<b>5,395.2</b>	<b>39</b>	<b>5,641.0</b>	<b>59</b>	<b>18,164.0</b>	<b>9</b>	<b>5,941.4</b>	<b>9</b>
저 수 지	3,664.4	26	3,659.6	38	11,028.4	9	5,941.4	6
양 수 장	831.7	8	1,295.3	17	5,865.9	-	-	2
양 배 수 장	-	1	111.0	1	397.7	-	-	1
보	811.5	3	452.9	3	872.0	-	-	-
집 수 압 거	-	1	122.2	-	-	-	-	-
관 정	87.6	-	-	-	-	-	-	-
<b>전 라 북 도</b>	<b>5,087.3</b>	<b>37</b>	<b>5,392.5</b>	<b>25</b>	<b>8,114.0</b>	<b>14</b>	<b>9,470.4</b>	<b>5</b>
저 수 지	3,907.6	34	4,977.1	22	7,335.3	12	7,989.8	5
양 수 장	478.1	1	177.7	3	778.7	2	1,480.6	-
양 배 수 장	-	-	-	-	-	-	-	-
보	701.6	1	117.3	-	-	-	-	-
집 수 압 거	-	1	120.4	-	-	-	-	-
관 정	-	-	-	-	-	-	-	-

# 규모별 수리시설 현황 (계속)

## Kind and Number of Main Facilities(Cont'd)

Area : ha

Irrigation Facilities by Size							Province
3,000ha미만 Less than 3,000ha	5,000ha 미 만 Less than 5,000ha		10,000ha 미 만 Less than 10,000ha		10,000ha이상 More than 10,000ha		
면 적 Area	개 소 수 No.	면 적 Area	개 소 수 No.	면 적 Area	개 소 수 No.	면 적 Area	Irrigation Facilities
1,323.4	-	-	-	-	-	-	<b>Gangwon-do</b>
1,323.4	-	-	-	-	-	-	Reservoir
-	-	-	-	-	-	-	Pumping Station
-	-	-	-	-	-	-	Pumping & Drainage Station
-	-	-	-	-	-	-	Weir
-	-	-	-	-	-	-	Infiltration Gallery
-	-	-	-	-	-	-	Tube Well
6,837.1	-	-	-	-	-	-	<b>Chungcheongbuk-do</b>
6,837.1	-	-	-	-	-	-	Reservoir
-	-	-	-	-	-	-	Pumping Station
-	-	-	-	-	-	-	Pumping & Drainage Station
-	-	-	-	-	-	-	Weir
-	-	-	-	-	-	-	Infiltration Gallery
-	-	-	-	-	-	-	Tube Well
15,866.3	2	7,027.4	5	32,886.1	1	12,463.2	<b>Chungcheongnam-do</b>
8,936.6	2	7,027.4	4	25,107.7	1	12,463.2	Reservoir
4,091.6	-	-	-	-	-	-	Pumping Station
2,838.1	-	-	1	7,778.4	-	-	Pumping & Drainage Station
-	-	-	-	-	-	-	Weir
-	-	-	-	-	-	-	Infiltration Gallery
-	-	-	-	-	-	-	Tube Well
9,477.9	-	-	2	18,385.5	1	31,182.3	<b>Jeollabuk-do</b>
9,477.9	-	-	2	18,385.5	1	31,182.3	Reservoir
-	-	-	-	-	-	-	Pumping Station
-	-	-	-	-	-	-	Pumping & Drainage Station
-	-	-	-	-	-	-	Weir
-	-	-	-	-	-	-	Infiltration Gallery
-	-	-	-	-	-	-	Tube Well

## 5. 주 수 원 공 관 개 Size of Irrigated Area by

면적 : 헥타아르

시도 및 시설별	계 Total		무 관 개 시 설 수  No. of Non-Irrigation Facilities	시 설 규 모 별			
	개 소 수 No.	면 적 Area		소 계 Sub-total		1 ha 미 만 Less than 1ha	
				개 소 수 No.	면 적 Area	개 소 수 No.	면 적 Area
<b>전 라 남 도</b>	<b>6,904</b>	<b>148,589.0</b>	<b>27</b>	<b>6,877</b>	<b>148,589.0</b>	<b>89</b>	<b>54.3</b>
저 수 지	2,746	107,912.9	17	2,729	107,912.9	19	10.5
양 수 장	225	20,526.1	1	224	20,526.1	-	-
양 배 수 장	4	323.5	-	4	323.5	-	-
보	709	9,186.9	2	707	9,186.9	21	12.4
집 수 압 거	223	1,641.5	-	223	1,641.5	21	12.2
관 정	2,997	8,998.1	7	2,990	8,998.1	28	19.2
<b>경 상 북 도</b>	<b>8,153</b>	<b>130,445.9</b>	<b>122</b>	<b>8,031</b>	<b>130,445.9</b>	<b>291</b>	<b>150.6</b>
저 수 지	3,898	70,606.4	86	3,812	70,606.4	165	79.8
양 수 장	616	26,339.0	5	611	26,339.0	-	-
양 배 수 장	13	255.1	5	8	255.1	-	-
보	1,913	24,233.4	14	1,899	24,233.4	80	46.8
집 수 압 거	243	4,030.5	1	242	4,030.5	2	1.5
관 정	1,470	4,981.5	11	1,459	4,981.5	44	22.5
<b>경 상 남 도</b>	<b>6,859</b>	<b>98,445.6</b>	<b>259</b>	<b>6,600</b>	<b>98,445.6</b>	<b>70</b>	<b>36.2</b>
저 수 지	2,899	52,204.5	109	2,790	52,204.5	23	10.9
양 수 장	385	16,332.0	24	361	16,332.0	1	0.5
양 배 수 장	88	9,720.1	17	71	9,720.1	-	-
보	1,284	13,146.0	16	1,268	13,146.0	11	6.1
집 수 압 거	297	1,605.4	49	248	1,605.4	4	2.0
관 정	1,906	5,437.6	44	1,862	5,437.6	31	16.7
<b>제 주 도</b>	<b>47</b>	<b>117.4</b>	<b>18</b>	<b>29</b>	<b>117.4</b>	<b>2</b>	<b>0.8</b>
저 수 지	3	8.0	2	1	8.0	-	-
양 수 장	2	25.0	-	2	25.0	-	-
양 배 수 장	-	-	-	-	-	-	-
보	2	-	2	-	-	-	-
집 수 압 거	-	-	-	-	-	-	-
관 정	40	84.4	14	26	84.4	2	0.8

# 규모 별 수리 시설 현황 (계속)

## Kind and Number of Main Facilities(Cont'd)

Area : ha

Irrigation Facilities by Size							Province
1ha ~ 10ha		30ha 미 만 Less than 30ha		50ha 미 만 Less than 50ha		100ha 미 만 Less than 100ha	
개 소 수 No.	면 적 Area	개 소 수 No.	면 적 Area	개 소 수 No.	면 적 Area	개 소 수 No.	
<b>4,850</b>	<b>19,263.3</b>	<b>1,321</b>	<b>23,296.8</b>	<b>270</b>	<b>10,573.8</b>	<b>148</b>	<b>Jeollanam-do</b>
1,222	7,032.3	1,015	17,938.1	208	8,145.0	108	Reservoir
51	409.6	85	1,566.4	38	1,490.3	22	Pumping Station
-	-	1	25.9	1	39.0	1	Pumping & Drainage Station
470	2,296.6	167	2,840.3	19	742.2	17	Weir
152	661.9	46	810.1	4	157.3	-	Infiltration Gallery
2,955	8,862.9	7	116.0	-	-	-	Tube Well
<b>5,452</b>	<b>23,958.9</b>	<b>1,595</b>	<b>27,345.9</b>	<b>330</b>	<b>12,715.4</b>	<b>199</b>	<b>Gyeongsangbuk-do</b>
2,533	12,189.9	795	13,148.5	127	4,905.9	85	Reservoir
239	1,554.4	241	4,544.1	61	2,404.7	28	Pumping Station
2	8.0	2	31.0	2	77.1	2	Pumping & Drainage Station
1,183	5,553.8	444	7,713.5	110	4,177.0	69	Weir
117	580.3	87	1,496.1	22	841.4	12	Infiltration Gallery
1,378	4,072.5	26	412.7	8	309.3	3	Tube Well
<b>5,034</b>	<b>21,764.8</b>	<b>1,016</b>	<b>16,937.7</b>	<b>183</b>	<b>6,961.6</b>	<b>155</b>	<b>Gyeongsangnam-do</b>
1,899	10,109.0	599	9,718.2	96	3,691.3	95	Reservoir
165	1,024.5	105	2,014.2	32	1,217.4	25	Pumping Station
12	88.4	13	258.3	11	431.5	11	Pumping & Drainage Station
919	4,299.9	268	4,417.3	42	1,534.9	21	Weir
215	946.2	24	405.6	2	86.5	3	Infiltration Gallery
1,824	5,296.8	7	124.1	-	-	-	Tube Well
<b>26</b>	<b>94.6</b>	<b>1</b>	<b>22.0</b>	<b>-</b>	<b>-</b>	<b>-</b>	<b>Jeju-do</b>
1	8.0	-	-	-	-	-	Reservoir
1	3.0	1	22.0	-	-	-	Pumping Station
-	-	-	-	-	-	-	Pumping & Drainage Station
-	-	-	-	-	-	-	Weir
-	-	-	-	-	-	-	Infiltration Gallery
24	83.6	-	-	-	-	-	Tube Well



## 5. 주 수 원 공 관 개 Size of Irrigated Area by

면적 : 헥타아르

시도 및 시설별	시 설 규 모 별								
	100ha미만 Less than 100ha		200ha 미 만 Less than 200ha		500ha 미 만 Less than 500ha		1,000ha 미 만 Less than 1,000ha		3,000ha미만 Less than 3,000ha
	면 적 Area	개 소 수 No.	면 적 Area	개 소 수 No.	면 적 Area	개 소 수 No.	면 적 Area	개 소 수 No.	
<b>전 라 남 도</b>	<b>10,507.9</b>	<b>105</b>	<b>14,686.4</b>	<b>73</b>	<b>21,939.7</b>	<b>10</b>	<b>7,007.9</b>	<b>7</b>	
저 수 지	7,559.2	85	11,830.5	58	17,567.5	7	4,987.4	4	
양 수 장	1,592.5	8	1,182.2	13	3,848.1	3	2,020.5	3	
양 배 수 장	100.0	1	158.6	-	-	-	-	-	
보	1,256.2	11	1,515.1	2	524.1	-	-	-	
집 수 암 거	-	-	-	-	-	-	-	-	
관 정	-	-	-	-	-	-	-	-	
<b>경 상 북 도</b>	<b>13,696.6</b>	<b>91</b>	<b>12,849.5</b>	<b>50</b>	<b>14,361.2</b>	<b>12</b>	<b>7,901.3</b>	<b>10</b>	
저 수 지	5,986.3	60	8,515.2	32	9,119.1	7	5,000.0	7	
양 수 장	1,920.3	18	2,416.6	16	4,792.8	5	2,901.3	3	
양 배 수 장	139.0	-	-	-	-	-	-	-	
보	4,725.3	11	1,567.7	2	449.3	-	-	-	
집 수 암 거	761.2	2	350.0	-	-	-	-	-	
관 정	164.5	-	-	-	-	-	-	-	
<b>경 상 남 도</b>	<b>10,996.1</b>	<b>75</b>	<b>10,363.9</b>	<b>49</b>	<b>15,015.7</b>	<b>14</b>	<b>10,184.9</b>	<b>4</b>	
저 수 지	6,777.9	43	5,808.2	27	7,883.6	6	4,729.2	2	
양 수 장	1,866.9	15	2,229.6	13	4,304.9	4	2,667.0	1	
양 배 수 장	784.7	12	1,728.8	8	2,603.6	3	2,123.3	1	
보	1,401.5	5	597.3	1	223.6	1	665.4	-	
집 수 암 거	165.1	-	-	-	-	-	-	-	
관 정	-	-	-	-	-	-	-	-	
<b>제 주 도</b>	-	-	-	-	-	-	-	-	
저 수 지	-	-	-	-	-	-	-	-	
양 수 장	-	-	-	-	-	-	-	-	
양 배 수 장	-	-	-	-	-	-	-	-	
보	-	-	-	-	-	-	-	-	
집 수 암 거	-	-	-	-	-	-	-	-	
관 정	-	-	-	-	-	-	-	-	

# 규 모 별 수 리 시 설 현 황

## Kind and Number of Main Facilities

Area : ha

Irrigation Facilities by Size							Province
3,000ha미만 Less than 3,000ha	5,000ha 미 만 Less than 5,000ha		10,000ha 미 만 Less than 10,000ha		10,000ha이상 More than 10,000ha		
면 적 Area	개 소 수 No.	면 적 Area	개 소 수 No.	면 적 Area	개 소 수 No.	면 적 Area	
12,753.0	2	7,076.0	1	9,462.8	1	11,967.1	<b>Jeollanam-do</b>
7,711.7	1	3,700.8	1	9,462.8	1	11,967.1	Reservoir
5,041.3	1	3,375.2	-	-	-	-	Pumping Station
-	-	-	-	-	-	-	Pumping & Drainage Station
-	-	-	-	-	-	-	Weir
-	-	-	-	-	-	-	Infiltration Gallery
-	-	-	-	-	-	-	Tube Well
14,358.2	1	3,108.3	-	-	-	-	<b>Gyeongsangbuk-do</b>
8,553.4	1	3,108.3	-	-	-	-	Reservoir
5,804.8	-	-	-	-	-	-	Pumping Station
-	-	-	-	-	-	-	Pumping & Drainage Station
-	-	-	-	-	-	-	Weir
-	-	-	-	-	-	-	Infiltration Gallery
-	-	-	-	-	-	-	Tube Well
6,184.7	-	-	-	-	-	-	<b>Gyeongsangnam-do</b>
3,476.2	-	-	-	-	-	-	Reservoir
1,007.0	-	-	-	-	-	-	Pumping Station
1,701.5	-	-	-	-	-	-	Pumping & Drainage Station
-	-	-	-	-	-	-	Weir
-	-	-	-	-	-	-	Infiltration Gallery
-	-	-	-	-	-	-	Tube Well
-	-	-	-	-	-	-	<b>Jeju-do</b>
-	-	-	-	-	-	-	Reservoir
-	-	-	-	-	-	-	Pumping Station
-	-	-	-	-	-	-	Pumping & Drainage Station
-	-	-	-	-	-	-	Weir
-	-	-	-	-	-	-	Infiltration Gallery
-	-	-	-	-	-	-	Tube Well

## 6. 준공년도별 수 Status of Irrigation Facilities

면적 : 헥타아르

시도 및 시설별	계 Total					1945년 이전 Before 1945				
	수원공수 계 Total No. of Facilities	주 수원 공 Main Facilities		보 조 수원공수 No. of Supple- mentary Facilities	부 속 시 설 수 No. of Auxiliary Facilities	수원공수 계 Total No. of Facilities	주 수원 공 Main Facilities		보 조 수원공수 No. of Supple- mentary Facilities	부 속 시 설 수 No. of Auxiliary Facilities
		수원공수 No. of Facilities	면 적 Area				수원공수 No. of Facilities	면 적 Area		
<b>총 계</b>	<b>67,582</b>	<b>43,121</b>	<b>827,087.1</b>	<b>19,251</b>	<b>5,210</b>	<b>15,381</b>	<b>10,849</b>	<b>181,768.5</b>	<b>4,067</b>	<b>465</b>
저 수 지	17,882	14,770	512,131.3	2,874	238	9,648	7,543	137,753.6	1,965	140
양 수 장	6,097	2,561	124,012.2	1,915	1,621	148	71	7,347.2	48	29
양 배 수 장	119	65	29,336.5	37	17	16	7	3,143.7	7	2
배 수 장	547	54	1,308.4	156	337	6	-	-	1	5
보	18,370	9,837	99,862.5	5,951	2,582	5,383	3,186	32,767.4	1,919	278
집 수 압 거	3,615	1,903	18,174.9	1,376	336	143	41	753.6	91	11
관 정	20,952	13,931	42,261.3	6,942	79	37	1	3.0	36	-
<b>서울 특별시</b>	<b>23</b>	<b>20</b>	<b>393.3</b>	<b>1</b>	<b>2</b>	<b>1</b>	<b>1</b>	<b>257.7</b>	<b>-</b>	<b>-</b>
저 수 지	-	-	-	-	-	-	-	-	-	-
양 수 장	3	1	257.7	-	2	1	1	257.7	-	-
양 배 수 장	-	-	-	-	-	-	-	-	-	-
배 수 장	-	-	-	-	-	-	-	-	-	-
보	-	-	-	-	-	-	-	-	-	-
집 수 압 거	4	4	92.1	-	-	-	-	-	-	-
관 정	16	15	43.5	1	-	-	-	-	-	-
<b>부산 광역시</b>	<b>379</b>	<b>239</b>	<b>7,063.7</b>	<b>136</b>	<b>4</b>	<b>118</b>	<b>115</b>	<b>1,804.8</b>	<b>3</b>	<b>-</b>
저 수 지	137	132	912.2	5	-	97	97	599.7	-	-
양 수 장	35	24	5,316.3	8	3	5	4	1,148.3	1	-
양 배 수 장	2	1	573.1	1	-	-	-	-	-	-
배 수 장	1	-	-	-	1	-	-	-	-	-
보	80	78	259.5	2	-	16	14	56.8	2	-
집 수 압 거	9	-	-	9	-	-	-	-	-	-
관 정	115	4	2.6	111	-	-	-	-	-	-
<b>대구 광역시</b>	<b>567</b>	<b>306</b>	<b>6,658.9</b>	<b>189</b>	<b>72</b>	<b>164</b>	<b>127</b>	<b>1,239.4</b>	<b>27</b>	<b>10</b>
저 수 지	223	195	3,480.0	15	13	129	110	1,093.9	13	6
양 수 장	72	37	2,834.1	16	19	3	2	55.7	1	-
양 배 수 장	4	-	-	3	1	-	-	-	-	-
배 수 장	17	-	-	6	11	-	-	-	-	-
보	62	20	113.8	17	25	31	15	89.8	13	3
집 수 압 거	22	18	126.6	1	3	1	-	-	-	1
관 정	167	36	104.4	131	-	-	-	-	-	-

# 리 시 설 현 황

## Completed by Year

Area : ha

1946 ~ 1966					1967 ~ 1971					Province
수원공수 계 Total No. of Facilities	주 수 원 공 Main Facilities		보 조 수원공수 No. of Supple- mentary Facilities	부 속 시 설 수 No. of Auxiliary Facilities	수원공수 계 Total No. of Facilities	주 수 원 공 Main Facilities		보 조 수원공수 No. of Supple- mentary Facilities	부 속 시 설 수 No. of Auxiliary Facilities	
	수원공수 No. of Facilities	면 적 Area				수원공수 No. of Facilities	면 적 Area			
6,759	4,444	185,004.8	1,453	862	10,090	5,722	69,052.8	3,769	599	<b>Total</b>
3,756	3,212	157,049.7	499	45	2,452	2,215	30,496.8	215	22	Reservoir
416	214	13,079.9	90	112	596	316	12,110.3	165	115	Pumping Station
18	12	3,238.2	5	1	16	15	1,128.1	-	1	Pumping & Drainage Station
19	-	-	5	14	19	-	-	12	7	Drainage Station
2,400	951	11,169.8	773	676	2,425	1,358	14,811.7	727	340	Weir
124	46	450.7	64	14	1,752	946	7,089.9	696	110	Infiltration Gallery
26	9	16.5	17	-	2,830	872	3,416.0	1,954	4	Tube Well
1	1	70.1	-	-	-	-	-	-	-	<b>Seoul-teukbyeolsi</b>
-	-	-	-	-	-	-	-	-	-	Reservoir
-	-	-	-	-	-	-	-	-	-	Pumping Station
-	-	-	-	-	-	-	-	-	-	Pumping & Drainage Station
-	-	-	-	-	-	-	-	-	-	Drainage Station
-	-	-	-	-	-	-	-	-	-	Weir
1	1	70.1	-	-	-	-	-	-	-	Infiltration Gallery
-	-	-	-	-	-	-	-	-	-	Tube Well
33	28	2,152.1	5	-	50	40	481.0	10	-	<b>Busan-gwangyeoksi</b>
18	18	165.4	-	-	14	13	111.7	1	-	Reservoir
9	5	1,394.5	4	-	4	3	304.9	1	-	Pumping Station
2	1	573.1	1	-	-	-	-	-	-	Pumping & Drainage Station
-	-	-	-	-	-	-	-	-	-	Drainage Station
4	4	19.1	-	-	20	20	61.8	-	-	Weir
-	-	-	-	-	5	-	-	5	-	Infiltration Gallery
-	-	-	-	-	7	4	2.6	3	-	Tube Well
78	61	1,655.8	4	13	55	39	409.4	7	9	<b>Daegu-gwangyeoksi</b>
53	50	922.5	1	2	18	14	88.6	1	3	Reservoir
14	11	733.3	1	2	7	4	186.1	1	2	Pumping Station
1	-	-	1	-	-	-	-	-	-	Pumping & Drainage Station
2	-	-	-	2	2	-	-	-	2	Drainage Station
6	-	-	1	5	5	1	5.0	2	2	Weir
2	-	-	-	2	19	18	126.6	1	-	Infiltration Gallery
-	-	-	-	-	4	2	3.1	2	-	Tube Well

## 6. 준공년도별 수 Status of Irrigation Facilities

면적 : 헥타아르

시도 및 시설별	1972 ~ 1976					1977 ~ 1981				
	수원공수 계	주 수원 공		보 조 수원공수 No. of Supple- mentary Facilities	부 속 시 설 수  No. of Auxiliary Facilities	수원공수 계	주 수원 공		보 조 수원공수 No. of Supple- mentary Facilities	부 속 시 설 수  No. of Auxiliary Facilities
		Main Facilities					Main Facilities			
	Total No. of Facilities	수원공수 No. of Facilities	면 적 Area			Total No. of Facilities	수원공수 No. of Facilities	면 적 Area		
<b>총 계</b>	<b>5,279</b>	<b>3,053</b>	<b>118,375.1</b>	<b>1,637</b>	<b>589</b>	<b>7,120</b>	<b>4,102</b>	<b>83,138.0</b>	<b>2,139</b>	<b>879</b>
저 수 지	726	647	65,926.8	71	8	571	497	35,117.2	62	12
양 수 장	545	264	15,170.4	152	129	1,575	811	24,782.7	471	293
양 배 수 장	15	11	16,800.0	1	3	13	5	985.0	4	4
배 수 장	31	2	85.0	3	26	28	2	49.1	14	12
보	3,383	1,909	18,321.6	1,097	377	2,772	1,495	14,998.6	828	449
집 수 압 거	410	178	1,939.2	186	46	840	544	5,072.1	189	107
관 정	169	42	132.1	127	-	1,321	748	2,133.3	571	2
<b>서울특별시</b>	<b>1</b>	<b>1</b>	<b>8.0</b>	<b>-</b>	<b>-</b>	<b>17</b>	<b>14</b>	<b>48.5</b>	<b>1</b>	<b>2</b>
저 수 지	-	-	-	-	-	-	-	-	-	-
양 수 장	-	-	-	-	-	2	-	-	-	2
양 배 수 장	-	-	-	-	-	-	-	-	-	-
배 수 장	-	-	-	-	-	-	-	-	-	-
보	-	-	-	-	-	-	-	-	-	-
집 수 압 거	1	1	8.0	-	-	2	2	14.0	-	-
관 정	-	-	-	-	-	13	12	34.5	1	-
<b>부산광역시</b>	<b>37</b>	<b>35</b>	<b>676.7</b>	<b>2</b>	<b>-</b>	<b>16</b>	<b>13</b>	<b>93.8</b>	<b>3</b>	<b>-</b>
저 수 지	2	1	3.8	1	-	3	1	2.0	2	-
양 수 장	5	5	580.9	-	-	3	3	70.0	-	-
양 배 수 장	-	-	-	-	-	-	-	-	-	-
배 수 장	-	-	-	-	-	-	-	-	-	-
보	29	29	92.0	-	-	9	9	21.8	-	-
집 수 압 거	1	-	-	1	-	1	-	-	1	-
관 정	-	-	-	-	-	-	-	-	-	-
<b>대구광역시</b>	<b>21</b>	<b>10</b>	<b>1,056.9</b>	<b>3</b>	<b>8</b>	<b>42</b>	<b>16</b>	<b>313.3</b>	<b>7</b>	<b>19</b>
저 수 지	7	7	1,042.9	-	-	13	11	268.3	-	2
양 수 장	7	2	10.0	2	3	17	5	45.0	6	6
양 배 수 장	1	-	-	1	-	1	-	-	-	1
배 수 장	2	-	-	-	2	-	-	-	-	-
보	4	1	4.0	-	3	11	-	-	1	10
집 수 압 거	-	-	-	-	-	-	-	-	-	-
관 정	-	-	-	-	-	-	-	-	-	-

## 리 시 설 현 황 (계속)

Completed by Year(Cont'd)

Area : ha

1982 ~ 1986					1987 ~ 2001					Province
수원공수 계	주 수 원 공		보 조 수원공수 No. of Supple- mentary Facilities	부 속 시 설 수 No. of Auxiliary Facilities	수원공수 계	주 수 원 공		보 조 수원공수 No. of Supple- mentary Facilities	부 속 시 설 수 No. of Auxiliary Facilities	
	Main Facilities					Main Facilities				
Total No. of Facilities	수원공수 No. of Facilities	면 적 Area			Total No. of Facilities	수원공수 No. of Facilities	면 적 Area			
<b>4,612</b>	<b>2,433</b>	<b>78,107.4</b>	<b>1,560</b>	<b>619</b>	<b>18,341</b>	<b>12,518</b>	<b>111,640.5</b>	<b>4,626</b>	<b>1,197</b>	<b>Total</b>
312	282	34,007.8	25	5	417	374	51,779.4	37	6	Reservoir
979	398	31,329.6	250	331	1,838	487	20,192.1	739	612	Pumping Station
15	4	2,887.5	10	1	26	11	1,154.0	10	5	Pumping & Drainage Station
72	5	122.0	20	47	372	45	1,052.3	101	226	Drainage Station
888	361	4,170.6	331	196	1,119	577	3,622.8	276	266	Weir
213	93	1,588.9	86	34	133	55	1,280.5	64	14	Infiltration Gallery
2,133	1,290	4,001.0	838	5	14,436	10,969	32,559.4	3,399	68	Tube Well
-	-	-	-	-	<b>3</b>	<b>3</b>	<b>9.0</b>	-	-	<b>Seoul-teukbyeolsi</b>
-	-	-	-	-	-	-	-	-	-	Reservoir
-	-	-	-	-	-	-	-	-	-	Pumping Station
-	-	-	-	-	-	-	-	-	-	Pumping & Drainage Station
-	-	-	-	-	-	-	-	-	-	Drainage Station
-	-	-	-	-	-	-	-	-	-	Weir
-	-	-	-	-	-	-	-	-	-	Infiltration Gallery
-	-	-	-	-	3	3	9.0	-	-	Tube Well
<b>8</b>	<b>3</b>	<b>8.0</b>	<b>5</b>	-	<b>117</b>	<b>5</b>	<b>1,847.3</b>	<b>108</b>	<b>4</b>	<b>Busan-gwangyeoksi</b>
1	-	-	1	-	2	2	29.6	-	-	Reservoir
1	1	-	-	-	8	3	1,817.7	2	3	Pumping Station
-	-	-	-	-	-	-	-	-	-	Pumping & Drainage Station
-	-	-	-	-	1	-	-	-	1	Drainage Station
2	2	8.0	-	-	-	-	-	-	-	Weir
2	-	-	2	-	-	-	-	-	-	Infiltration Gallery
2	-	-	2	-	106	-	-	106	-	Tube Well
<b>40</b>	<b>26</b>	<b>1,375.9</b>	<b>5</b>	<b>9</b>	<b>167</b>	<b>27</b>	<b>608.2</b>	<b>136</b>	<b>4</b>	<b>Daegu-gwangyeoksi</b>
-	-	-	-	-	3	3	63.8	-	-	Reservoir
17	9	1,317.6	3	5	7	4	486.4	2	1	Pumping Station
-	-	-	-	-	1	-	-	1	-	Pumping & Drainage Station
2	-	-	-	2	9	-	-	6	3	Drainage Station
4	2	10.0	-	2	1	1	5.0	-	-	Weir
-	-	-	-	-	-	-	-	-	-	Infiltration Gallery
17	15	48.3	2	-	146	19	53.0	127	-	Tube Well

## 6. 준공년도별수 Status of Irrigation Facilities

면적 : 헥타아르

시도 및 시설별	계 Total					1945년 이전 Before 1945				
	수원공수 계 Total No. of Facilities	주 수원 공 Main Facilities		보 조 수원공수 No. of Supple- mentary Facilities	부 속 시 설 수 No. of Auxiliary Facilities	수원공수 계 Total No. of Facilities	주 수원 공 Main Facilities		보 조 수원공수 No. of Supple- mentary Facilities	부 속 시 설 수 No. of Auxiliary Facilities
		수원공수 No. of Facilities	면 적 Area				수원공수 No. of Facilities	면 적 Area		
<b>인 천 광 역 시</b>	<b>459</b>	<b>406</b>	<b>6,887.9</b>	<b>23</b>	<b>30</b>	<b>9</b>	<b>8</b>	<b>201.9</b>	<b>1</b>	<b>-</b>
저 수 지	36	33	5,257.6	2	1	5	5	31.1	-	-
양 수 장	54	18	427.3	8	28	1	-	-	1	-
양 배 수 장	-	-	-	-	-	-	-	-	-	-
배 수 장	1	-	-	-	1	-	-	-	-	-
보	6	5	217.3	1	-	3	3	170.8	-	-
집 수 압 거	40	39	83.0	1	-	-	-	-	-	-
관 정	322	311	902.7	11	-	-	-	-	-	-
<b>광 주 광 역 시</b>	<b>497</b>	<b>322</b>	<b>4,325.6</b>	<b>168</b>	<b>7</b>	<b>101</b>	<b>55</b>	<b>1,210.1</b>	<b>45</b>	<b>1</b>
저 수 지	154	101	1,909.5	52	1	88	49	1,012.1	38	1
양 수 장	78	48	1,270.7	30	-	2	1	88.0	1	-
양 배 수 장	-	-	-	-	-	-	-	-	-	-
배 수 장	-	-	-	-	-	-	-	-	-	-
보	64	22	364.2	40	2	11	5	110.0	6	-
집 수 압 거	19	12	242.8	7	-	-	-	-	-	-
관 정	182	139	538.4	39	4	-	-	-	-	-
<b>대 전 광 역 시</b>	<b>643</b>	<b>572</b>	<b>2,699.1</b>	<b>64</b>	<b>7</b>	<b>50</b>	<b>50</b>	<b>734.6</b>	<b>-</b>	<b>-</b>
저 수 지	19	19	449.4	-	-	5	5	34.6	-	-
양 수 장	30	22	406.8	1	7	1	1	20.7	-	-
양 배 수 장	-	-	-	-	-	-	-	-	-	-
배 수 장	-	-	-	-	-	-	-	-	-	-
보	105	99	961.1	6	-	44	44	679.3	-	-
집 수 압 거	18	6	36.5	12	-	-	-	-	-	-
관 정	471	426	845.3	45	-	-	-	-	-	-
<b>울 산 광 역 시</b>	<b>1,035</b>	<b>695</b>	<b>7,689.7</b>	<b>289</b>	<b>51</b>	<b>288</b>	<b>221</b>	<b>1,718.7</b>	<b>67</b>	<b>-</b>
저 수 지	374	278	4,357.8	88	8	206	153	1,351.0	53	-
양 수 장	122	51	866.3	46	25	4	2	7.0	2	-
양 배 수 장	-	-	-	-	-	-	-	-	-	-
배 수 장	2	-	-	-	2	-	-	-	-	-
보	258	149	1,166.6	100	9	77	65	352.5	12	-
집 수 압 거	82	47	755.5	28	7	1	1	8.2	-	-
관 정	197	170	543.5	27	-	-	-	-	-	-
<b>경 기 도</b>	<b>4,451</b>	<b>3,378</b>	<b>85,343.5</b>	<b>669</b>	<b>404</b>	<b>491</b>	<b>418</b>	<b>7,188.4</b>	<b>44</b>	<b>29</b>
저 수 지	430	399	40,800.9	14	17	188	166	4,649.3	9	13
양 수 장	512	220	18,240.9	57	235	19	18	592.4	-	1
양 배 수 장	7	3	8,694.6	1	3	-	-	-	-	-
배 수 장	25	2	2.0	2	21	-	-	-	-	-
보	1,311	1,026	8,667.4	177	108	274	227	1,914.1	32	15
집 수 압 거	389	294	4,302.7	75	20	8	7	32.6	1	-
관 정	1,777	1,434	4,635.0	343	-	2	-	-	2	-

리 시설 현황 (계속)  
Completed by Year(Cont'd)

Area : ha

1946 ~ 1966					1967 ~ 1971					Province
수원공수 계	주 수원 공		보 조 수원공수 No. of Supple- mentary Facilities	부 속 시 설 수 No. of Auxiliary Facilities	수원공수 계	주 수원 공		보 조 수원공수 No. of Supple- mentary Facilities	부 속 시 설 수 No. of Auxiliary Facilities	
	Total No. of Facilities	수원공수 No. of Facilities				면 적 Area	Total No. of Facilities			
7	3	1,726.2	1	3	25	23	135.8	1	1	<b>Incheon-gwangyeoksi</b>
5	3	1,726.2	1	1	4	4	82.0	-	-	Reservoir
1	-	-	-	1	3	1	27.2	1	1	Pumping Station
-	-	-	-	-	-	-	-	-	-	Pumping & Drainage Station
1	-	-	-	1	-	-	-	-	-	Drainage Station
-	-	-	-	-	-	-	-	-	-	Weir
-	-	-	-	-	14	14	23.9	-	-	Infiltration Gallery
-	-	-	-	-	4	4	2.7	-	-	Tube Well
85	57	1,520.3	27	1	78	45	569.3	33	-	<b>Gwangju-gwangyeoksi</b>
23	17	519.7	6	-	34	26	229.5	8	-	Reservoir
36	32	837.3	4	-	19	10	252.4	9	-	Pumping Station
-	-	-	-	-	-	-	-	-	-	Pumping & Drainage Station
-	-	-	-	-	-	-	-	-	-	Drainage Station
26	8	163.3	17	1	15	5	35.4	10	-	Weir
-	-	-	-	-	10	4	52.0	6	-	Infiltration Gallery
-	-	-	-	-	-	-	-	-	-	Tube Well
24	24	270.0	-	-	66	28	101.9	38	-	<b>Daejeon-gwangyeoksi</b>
5	5	38.6	-	-	2	2	15.5	-	-	Reservoir
4	4	141.3	-	-	-	-	-	-	-	Pumping Station
-	-	-	-	-	-	-	-	-	-	Pumping & Drainage Station
-	-	-	-	-	-	-	-	-	-	Drainage Station
15	15	90.1	-	-	19	18	67.2	1	-	Weir
-	-	-	-	-	14	3	9.7	11	-	Infiltration Gallery
-	-	-	-	-	31	5	9.5	26	-	Tube Well
97	79	849.1	14	4	178	112	881.5	55	11	<b>Ulsan-gwangyeoksi</b>
77	67	765.1	9	1	52	34	274.3	15	3	Reservoir
4	3	23.5	1	-	17	13	84.6	3	1	Pumping Station
-	-	-	-	-	-	-	-	-	-	Pumping & Drainage Station
-	-	-	-	-	-	-	-	-	-	Drainage Station
12	6	44.1	4	2	41	29	233.1	10	2	Weir
4	3	16.4	-	1	58	34	286.5	19	5	Infiltration Gallery
-	-	-	-	-	10	2	3.0	8	-	Tube Well
254	197	12,621.7	27	30	810	554	5,955.1	211	45	<b>Gyeonggi-do</b>
110	106	11,259.7	4	-	51	50	1,096.8	-	1	Reservoir
27	9	225.3	1	17	56	26	1,528.2	5	25	Pumping Station
-	-	-	-	-	-	-	-	-	-	Pumping & Drainage Station
-	-	-	-	-	-	-	-	-	-	Drainage Station
104	75	1,059.0	17	12	185	142	1,431.3	28	15	Weir
9	3	73.0	5	1	140	105	1,220.2	31	4	Infiltration Gallery
4	4	4.7	-	-	378	231	678.6	147	-	Tube Well



## 6. 준공년도별 수 Status of Irrigation Facilities

면적 : 헥타아르

시도 및 시설별	1972 ~ 1976					1977 ~ 1981				
	수원공수 계	주 수원 공		보 조 수원공수 No. of Supple- mentary Facilities	부 속 시 설 수  No. of Auxiliary Facilities	수원공수 계	주 수원 공		보 조 수원공수 No. of Supple- mentary Facilities	부 속 시 설 수  No. of Auxiliary Facilities
		Main Facilities					Main Facilities			
	Total No. of Facilities	수원공수 No. of Facilities	면 적 Area			Total No. of Facilities	수원공수 No. of Facilities	면 적 Area		
<b>인 천 광 역 시</b>	<b>18</b>	<b>15</b>	<b>204.7</b>	<b>1</b>	<b>2</b>	<b>56</b>	<b>47</b>	<b>1,978.9</b>	<b>-</b>	<b>9</b>
저 수 지	6	6	149.0	-	-	8	8	1,872.3	-	-
양 수 장	5	3	27.0	-	2	15	6	48.0	-	9
양 배 수 장	-	-	-	-	-	-	-	-	-	-
배 수 장	-	-	-	-	-	-	-	-	-	-
보	1	1	16.5	-	-	-	-	-	-	-
집 수 압 거	6	5	12.2	1	-	19	19	39.9	-	-
관 정	-	-	-	-	-	14	14	18.7	-	-
<b>광 주 광 역 시</b>	<b>21</b>	<b>10</b>	<b>190.7</b>	<b>11</b>	<b>-</b>	<b>28</b>	<b>13</b>	<b>246.8</b>	<b>15</b>	<b>-</b>
저 수 지	7	7	125.2	-	-	2	2	23.0	-	-
양 수 장	7	1	30.0	6	-	7	2	28.0	5	-
양 배 수 장	-	-	-	-	-	-	-	-	-	-
배 수 장	-	-	-	-	-	-	-	-	-	-
보	7	2	35.5	5	-	3	1	5.0	2	-
집 수 압 거	-	-	-	-	-	9	8	190.8	1	-
관 정	-	-	-	-	-	7	-	-	7	-
<b>대 전 광 역 시</b>	<b>9</b>	<b>9</b>	<b>67.9</b>	<b>-</b>	<b>-</b>	<b>33</b>	<b>26</b>	<b>370.3</b>	<b>6</b>	<b>1</b>
저 수 지	-	-	-	-	-	2	2	233.6	-	-
양 수 장	-	-	-	-	-	13	12	95.6	-	1
양 배 수 장	-	-	-	-	-	-	-	-	-	-
배 수 장	-	-	-	-	-	-	-	-	-	-
보	8	8	64.5	-	-	11	9	26.9	2	-
집 수 압 거	1	1	3.4	-	-	2	1	5.4	1	-
관 정	-	-	-	-	-	5	2	8.8	3	-
<b>울 산 광 역 시</b>	<b>105</b>	<b>51</b>	<b>1,567.0</b>	<b>43</b>	<b>11</b>	<b>79</b>	<b>36</b>	<b>874.1</b>	<b>40</b>	<b>3</b>
저 수 지	20	13	917.6	5	2	11	6	416.2	3	2
양 수 장	15	5	197.9	7	3	11	8	245.3	2	1
양 배 수 장	-	-	-	-	-	-	-	-	-	-
배 수 장	-	-	-	-	-	-	-	-	-	-
보	66	32	446.5	29	5	48	16	72.4	32	-
집 수 압 거	4	1	5.0	2	1	8	6	140.2	2	-
관 정	-	-	-	-	-	1	-	-	1	-
<b>경 기 도</b>	<b>587</b>	<b>452</b>	<b>33,592.0</b>	<b>70</b>	<b>65</b>	<b>676</b>	<b>502</b>	<b>12,462.9</b>	<b>108</b>	<b>66</b>
저 수 지	34	33	19,230.1	1	-	18	16	1,388.3	-	2
양 수 장	82	45	2,823.6	6	31	110	61	8,023.1	16	33
양 배 수 장	1	1	8,371.8	-	-	1	-	-	-	1
배 수 장	1	-	-	-	1	-	-	-	-	-
보	417	335	2,598.1	50	32	254	188	1,146.9	39	27
집 수 압 거	39	29	539.9	9	1	124	108	1,574.4	13	3
관 정	13	9	28.5	4	-	169	129	330.2	40	-

리 시 설 현 황 (계속)  
Completed by Year(Cont'd)

Area : ha

1982 ~ 1986					1987 ~ 2001					Province
수원공수 계	주 수 원 공 Main Facilities		보 조 수원공수 No. of Supple- mentary Facilities	부 속 시 설 수 No. of Auxiliary Facilities	수원공수 계	주 수 원 공 Main Facilities		보 조 수원공수 No. of Supple- mentary Facilities	부 속 시 설 수 No. of Auxiliary Facilities	
	Total No. of Facilities	수원공수 No. of Facilities				면 적 Area	Total No. of Facilities			
36	30	319.1	1	5	308	280	2,321.3	18	10	<b>Incheon-gwangyeoksi</b>
3	3	202.5	-	-	5	4	1,194.5	1	-	Reservoir
8	2	30.0	1	5	21	6	295.1	5	10	Pumping Station
-	-	-	-	-	-	-	-	-	-	Pumping & Drainage Station
-	-	-	-	-	-	-	-	-	-	Drainage Station
1	1	30.0	-	-	1	-	-	1	-	Weir
1	1	7.0	-	-	-	-	-	-	-	Infiltration Gallery
23	23	49.6	-	-	281	270	831.7	11	-	Tube Well
32	9	50.2	23	-	152	133	538.2	14	5	<b>Gwangju-gwangyeoksi</b>
-	-	-	-	-	-	-	-	-	-	Reservoir
2	-	-	2	-	5	2	35.0	3	-	Pumping Station
-	-	-	-	-	-	-	-	-	-	Pumping & Drainage Station
-	-	-	-	-	-	-	-	-	-	Drainage Station
1	1	15.0	-	-	1	-	-	-	1	Weir
-	-	-	-	-	-	-	-	-	-	Infiltration Gallery
29	8	35.2	21	-	146	131	503.2	11	4	Tube Well
15	9	137.6	5	1	446	426	1,016.8	15	5	<b>Daejeon-gwangyeoksi</b>
2	2	18.5	-	-	3	3	108.6	-	-	Reservoir
4	3	92.1	-	1	8	2	57.1	1	5	Pumping Station
-	-	-	-	-	-	-	-	-	-	Pumping & Drainage Station
-	-	-	-	-	-	-	-	-	-	Drainage Station
2	-	-	2	-	6	5	33.1	1	-	Weir
1	1	18.0	-	-	-	-	-	-	-	Infiltration Gallery
6	3	9.0	3	-	429	416	818.0	13	-	Tube Well
42	9	62.8	15	18	246	187	1,736.5	55	4	<b>Ulsan-gwangyeoksi</b>
2	1	14.6	1	-	6	4	619.0	2	-	Reservoir
21	2	13.5	1	18	50	18	294.5	30	2	Pumping Station
-	-	-	-	-	-	-	-	-	-	Pumping & Drainage Station
-	-	-	-	-	2	-	-	-	2	Drainage Station
1	1	18.0	-	-	13	-	-	13	-	Weir
2	1	3.0	1	-	5	1	296.2	4	-	Infiltration Gallery
16	4	13.7	12	-	170	164	526.8	6	-	Tube Well
342	229	6,161.4	63	50	1,291	1,026	7,362.0	146	119	<b>Gyeonggi-do</b>
14	13	1,365.1	-	1	15	15	1,811.6	-	-	Reservoir
65	20	3,765.8	7	38	153	41	1,282.5	22	90	Pumping Station
-	-	-	-	-	5	2	322.8	1	2	Pumping & Drainage Station
5	-	-	-	5	19	2	2.0	2	15	Drainage Station
25	15	219.5	7	3	52	44	298.5	4	4	Weir
21	17	247.7	1	3	48	25	614.9	15	8	Infiltration Gallery
212	164	563.3	48	-	999	897	3,029.7	102	-	Tube Well

## 6. 준공년도별수 Status of Irrigation Facilities

면적 : 헥타아르

시도 및 시설별	계 Total					1945년 이전 Before 1945				
	수원공수 계 Total No. of Facilities	주 수원 공 Main Facilities		보 조 수원공수 No. of Supple- mentary Facilities	부 속 시 설 수 No. of Auxiliary Facilities	수원공수 계 Total No. of Facilities	주 수원 공 Main Facilities		보 조 수원공수 No. of Supple- mentary Facilities	부 속 시 설 수 No. of Auxiliary Facilities
		수원공수 No. of Facilities	면 적 Area				수원공수 No. of Facilities	면 적 Area		
<b>강 원 도</b>	<b>6,311</b>	<b>2,563</b>	<b>38,496.9</b>	<b>3,641</b>	<b>107</b>	<b>1,460</b>	<b>439</b>	<b>5,300.6</b>	<b>999</b>	<b>22</b>
저 수 지	342	315	13,442.2	23	4	173	164	1,931.4	7	2
양 수 장	326	173	4,226.8	136	17	1	1	10.5	-	-
양 배 수 장	-	-	-	-	-	-	-	-	-	-
배 수 장	10	-	-	2	8	-	-	-	-	-
보	4,024	1,376	18,079.9	2,573	75	1,283	271	3,339.3	992	20
집 수 압 거	108	33	535.3	72	3	3	3	19.4	-	-
관 정	1,501	666	2,212.7	835	-	-	-	-	-	-
<b>충 청 북 도</b>	<b>4,338</b>	<b>3,079</b>	<b>45,248.6</b>	<b>738</b>	<b>521</b>	<b>1,380</b>	<b>1,076</b>	<b>7,694.4</b>	<b>188</b>	<b>116</b>
저 수 지	808	727	27,478.1	63	18	405	354	3,553.2	42	9
양 수 장	397	214	6,258.6	117	66	9	2	176.9	5	2
양 배 수 장	5	1	150.9	3	1	-	-	-	-	-
배 수 장	18	-	-	4	14	-	-	-	-	-
보	2,011	1,353	8,298.9	269	389	899	717	3,943.2	81	101
집 수 압 거	262	144	1,209.7	96	22	44	3	21.1	37	4
관 정	837	640	1,852.4	186	11	23	-	-	23	-
<b>충 청 남 도</b>	<b>6,227</b>	<b>4,595</b>	<b>133,362.1</b>	<b>889</b>	<b>743</b>	<b>785</b>	<b>731</b>	<b>24,448.7</b>	<b>37</b>	<b>17</b>
저 수 지	962	913	86,875.8	39	10	425	403	20,262.4	22	-
양 수 장	780	348	16,720.1	135	297	13	7	1,158.5	1	5
양 배 수 장	4	4	10,988.7	-	-	-	-	-	-	-
배 수 장	108	-	-	22	86	1	-	-	-	1
보	1,651	1,108	10,269.4	280	263	343	321	3,027.8	13	9
집 수 압 거	516	333	2,780.4	97	86	3	-	-	1	2
관 정	2,206	1,889	5,727.7	316	1	-	-	-	-	-
<b>전 라 북 도</b>	<b>6,577</b>	<b>4,983</b>	<b>115,104.3</b>	<b>669</b>	<b>925</b>	<b>1,842</b>	<b>1,612</b>	<b>37,081.7</b>	<b>146</b>	<b>84</b>
저 수 지	2,275	2,112	98,266.3	106	57	1,489	1,384	35,318.6	60	45
양 수 장	593	177	4,966.9	111	305	19	3	271.7	5	11
양 배 수 장	11	-	-	8	3	-	-	-	-	-
배 수 장	33	3	3.0	2	28	-	-	-	-	-
보	1,380	693	5,705.0	171	516	323	225	1,491.4	70	28
집 수 압 거	258	210	801.8	41	7	11	-	-	11	-
관 정	2,027	1,788	5,361.3	230	9	-	-	-	-	-

## 리 시 설 현 황 (계속)

Completed by Year(Cont'd)

Area : ha

1946 ~ 1966					1967 ~ 1971					Province
수원공수 계	주 수원 공		보 조 수원공수 No. of Supple- mentary Facilities	부 속 시 설 수 No. of Auxiliary Facilities	수원공수 계	주 수원 공		보 조 수원공수 No. of Supple- mentary Facilities	부 속 시 설 수 No. of Auxiliary Facilities	
	수원공수 No. of Facilities	면 적 Area				수원공수 No. of Facilities	면 적 Area			
<b>435</b>	<b>182</b>	<b>5,767.4</b>	<b>236</b>	<b>17</b>	<b>723</b>	<b>200</b>	<b>4,619.4</b>	<b>515</b>	<b>8</b>	<b>Gangwon-do</b>
86	75	3,553.0	10	1	25	22	1,297.8	3	-	Reservoir
7	5	168.7	2	-	15	10	345.8	4	1	Pumping Station
-	-	-	-	-	-	-	-	-	-	Pumping & Drainage Station
-	-	-	-	-	-	-	-	-	-	Drainage Station
326	96	1,982.3	214	16	322	120	2,553.6	195	7	Weir
11	4	58.0	7	-	45	11	133.8	34	-	Infiltration Gallery
5	2	5.4	3	-	316	37	288.4	279	-	Tube Well
<b>480</b>	<b>327</b>	<b>10,200.8</b>	<b>70</b>	<b>83</b>	<b>422</b>	<b>273</b>	<b>2,655.2</b>	<b>100</b>	<b>49</b>	<b>Chungcheongbuk-do</b>
217	193	8,604.5	16	8	87	84	975.2	2	1	Reservoir
18	12	639.4	3	3	24	12	527.4	5	7	Pumping Station
1	-	-	1	-	-	-	-	-	-	Pumping & Drainage Station
1	-	-	-	1	1	-	-	1	-	Drainage Station
225	118	938.9	38	69	161	93	683.5	36	32	Weir
11	4	18.0	5	2	88	61	420.9	18	9	Infiltration Gallery
7	-	-	7	-	61	23	48.2	38	-	Tube Well
<b>510</b>	<b>396</b>	<b>29,744.6</b>	<b>61</b>	<b>53</b>	<b>837</b>	<b>571</b>	<b>4,887.6</b>	<b>197</b>	<b>69</b>	<b>Chungcheongnam-do</b>
265	249	26,573.9	13	3	74	72	1,328.1	1	1	Reservoir
47	22	1,713.5	4	21	50	27	547.0	7	16	Pumping Station
1	1	397.7	-	-	1	1	111.0	-	-	Pumping & Drainage Station
2	-	-	-	2	4	-	-	3	1	Drainage Station
179	121	1,034.0	35	23	237	163	1,035.3	39	35	Weir
14	3	25.5	7	4	241	177	1,299.0	48	16	Infiltration Gallery
2	-	-	2	-	230	131	567.2	99	-	Tube Well
<b>810</b>	<b>476</b>	<b>51,184.3</b>	<b>69</b>	<b>265</b>	<b>689</b>	<b>511</b>	<b>5,065.8</b>	<b>82</b>	<b>96</b>	<b>Jeollabuk-do</b>
390	364	48,936.6	21	5	263	240	2,733.9	19	4	Reservoir
63	9	1,025.8	13	41	48	24	1,355.9	11	13	Pumping Station
-	-	-	-	-	1	-	-	-	1	Pumping & Drainage Station
-	-	-	-	-	-	-	-	-	-	Drainage Station
353	100	1,214.2	34	219	151	59	500.0	14	78	Weir
4	3	7.7	1	-	155	147	391.4	8	-	Infiltration Gallery
-	-	-	-	-	71	41	84.6	30	-	Tube Well

## 6. 준공년도별 수 Status of Irrigation Facilities

면적 : 헥타아르

시도 및 시설별	1972 ~ 1976					1977 ~ 1981				
	수원공수 계	주 수원 공		보 조 수원공수 계	부 속 시 설 수	수원공수 계	주 수원 공		보 조 수원공수 계	부 속 시 설 수
		Main Facilities					Main Facilities			
	Total No. of Facilities	수원공수 No. of Facilities	면 적 Area	Supple- mentary Facilities	No. of Auxiliary Facilities	Total No. of Facilities	수원공수 No. of Facilities	면 적 Area	Supple- mentary Facilities	No. of Auxiliary Facilities
<b>강 원 도</b>	<b>961</b>	<b>377</b>	<b>9,007.1</b>	<b>563</b>	<b>21</b>	<b>809</b>	<b>310</b>	<b>6,174.3</b>	<b>486</b>	<b>13</b>
저 수 지	15	15	2,452.5	-	-	17	14	1,745.5	3	-
양 수 장	52	29	762.1	21	2	122	70	1,628.1	46	6
양 배 수 장	-	-	-	-	-	-	-	-	-	-
배 수 장	-	-	-	-	-	-	-	-	-	-
보	823	320	5,517.8	485	18	545	206	2,714.6	333	6
집 수 압 거	23	9	257.7	13	1	8	1	7.8	6	1
관 정	48	4	17.0	44	-	117	19	78.3	98	-
<b>충 청 북 도</b>	<b>413</b>	<b>246</b>	<b>3,149.7</b>	<b>90</b>	<b>77</b>	<b>580</b>	<b>373</b>	<b>5,822.9</b>	<b>87</b>	<b>120</b>
저 수 지	34	34	655.0	-	-	23	22	3,134.0	1	-
양 수 장	41	14	1,131.7	19	8	103	65	1,044.4	21	17
양 배 수 장	1	1	150.9	-	-	-	-	-	-	-
배 수 장	-	-	-	-	-	1	-	-	-	1
보	308	189	1,154.6	52	67	313	175	1,064.9	39	99
집 수 압 거	20	8	57.5	10	2	68	53	502.0	12	3
관 정	9	-	-	9	-	72	58	77.6	14	-
<b>충 청 남 도</b>	<b>665</b>	<b>441</b>	<b>17,112.0</b>	<b>121</b>	<b>103</b>	<b>1,019</b>	<b>683</b>	<b>21,558.0</b>	<b>189</b>	<b>147</b>
저 수 지	63	60	2,813.4	3	-	51	49	14,942.2	-	2
양 수 장	74	51	4,075.0	7	16	209	141	2,701.6	26	42
양 배 수 장	1	1	7,645.4	-	-	-	-	-	-	-
배 수 장	6	-	-	2	4	4	-	-	3	1
보	433	278	2,190.8	90	65	293	177	2,258.0	53	63
집 수 압 거	72	40	348.6	14	18	151	96	791.1	16	39
관 정	16	11	38.8	5	-	311	220	865.1	91	-
<b>전 라 북 도</b>	<b>259</b>	<b>134</b>	<b>2,709.5</b>	<b>34</b>	<b>91</b>	<b>469</b>	<b>334</b>	<b>3,289.8</b>	<b>50</b>	<b>85</b>
저 수 지	39	37	1,857.6	2	-	21	20	1,009.8	-	1
양 수 장	43	12	315.4	6	25	132	70	964.0	17	45
양 배 수 장	2	-	-	-	2	1	-	-	1	-
배 수 장	1	-	-	-	1	3	-	-	-	3
보	165	79	524.9	23	63	149	100	908.7	13	36
집 수 압 거	9	6	11.6	3	-	51	48	156.7	3	-
관 정	-	-	-	-	-	112	96	250.6	16	-

리 시 설 현 황 (계속)

Completed by Year(Cont'd)

Area : ha

1982 ~ 1986					1987 ~ 2001					Province
수원공수 계 Total No. of Facilities	주 수 원 공 Main Facilities		보 조 수원공수 No. of Supple- mentary Facilities	부 속 시 설 수 No. of Auxiliary Facilities	수원공수 계 Total No. of Facilities	주 수 원 공 Main Facilities		보 조 수원공수 No. of Supple- mentary Facilities	부 속 시 설 수 No. of Auxiliary Facilities	
	수원공수 No. of Facilities	면 적 Area				수원공수 No. of Facilities	면 적 Area			
<b>546</b>	<b>193</b>	<b>3,487.2</b>	<b>342</b>	<b>11</b>	<b>1,377</b>	<b>862</b>	<b>4,140.9</b>	<b>500</b>	<b>15</b>	<b>Gangwon-do</b>
13	13	1,629.3	-	-	13	12	832.7	-	1	Reservoir
33	14	552.3	16	3	96	44	759.3	47	5	Pumping Station
-	-	-	-	-	-	-	-	-	-	Pumping & Drainage Station
2	-	-	-	2	8	-	-	2	6	Drainage Station
350	117	1,151.2	228	5	375	246	821.1	126	3	Weir
6	2	27.6	3	1	12	3	31.0	9	-	Infiltration Gallery
142	47	126.8	95	-	873	557	1,696.8	316	-	Tube Well
<b>264</b>	<b>199</b>	<b>10,976.7</b>	<b>37</b>	<b>28</b>	<b>799</b>	<b>585</b>	<b>4,748.9</b>	<b>166</b>	<b>48</b>	<b>Chungcheongbuk-do</b>
23	21	8,555.0	2	-	19	19	2,001.2	-	-	Reservoir
103	78	1,814.0	14	11	99	31	924.8	50	18	Pumping Station
1	-	-	1	-	2	-	-	1	1	Pumping & Drainage Station
4	-	-	-	4	11	-	-	3	8	Drainage Station
51	33	274.4	7	11	54	28	239.4	16	10	Weir
24	14	184.2	8	2	7	1	6.0	6	-	Infiltration Gallery
58	53	149.1	5	-	607	506	1,577.5	90	11	Tube Well
<b>532</b>	<b>322</b>	<b>15,161.5</b>	<b>101</b>	<b>109</b>	<b>1,879</b>	<b>1,451</b>	<b>20,449.7</b>	<b>183</b>	<b>245</b>	<b>Chungcheongnam-do</b>
34	31	7,984.0	-	3	50	49	12,971.8	-	1	Reservoir
136	56	3,216.9	22	58	251	44	3,307.6	68	139	Pumping Station
1	1	2,834.6	-	-	-	-	-	-	-	Pumping & Drainage Station
15	-	-	1	14	76	-	-	13	63	Drainage Station
71	22	346.4	20	29	95	26	377.1	30	39	Weir
19	12	258.2	2	5	16	5	58.0	9	2	Infiltration Gallery
256	200	521.4	56	-	1,391	1,327	3,735.2	63	1	Tube Well
<b>511</b>	<b>349</b>	<b>3,950.2</b>	<b>55</b>	<b>107</b>	<b>1,997</b>	<b>1,567</b>	<b>11,823.0</b>	<b>233</b>	<b>197</b>	<b>Jeollabuk-do</b>
35	32	2,286.4	3	-	38	35	6,123.4	1	2	Reservoir
70	17	279.3	4	49	218	42	754.8	55	121	Pumping Station
3	-	-	3	-	4	-	-	4	-	Pumping & Drainage Station
4	-	-	-	4	25	3	3.0	2	20	Drainage Station
103	49	500.0	8	46	136	81	565.8	9	46	Weir
14	2	125.4	6	6	14	4	109.0	9	1	Infiltration Gallery
282	249	759.1	31	2	1,562	1,402	4,267.0	153	7	Tube Well

## 6. 준공년도별수 Status of Irrigation Facilities

면적 : 헥타아르

시도 및 시설별	계 Total					1945년 이전 Before 1945				
	수원공수 계 Total No. of Facilities	주수원공 Main Facilities		보조 수원공수 No. of Supple- mentary Facilities	부속 시설수 No. of Auxiliary Facilities	수원공수 계 Total No. of Facilities	주수원공 Main Facilities		보조 수원공수 No. of Supple- mentary Facilities	부속 시설수 No. of Auxiliary Facilities
		수원공수 No. of Facilities	면적 Area				수원공수 No. of Facilities	면적 Area		
<b>전라남도</b>	<b>9,628</b>	<b>6,904</b>	<b>147,460.2</b>	<b>1,880</b>	<b>844</b>	<b>1,714</b>	<b>1,229</b>	<b>29,974.4</b>	<b>426</b>	<b>59</b>
저수지	3,241	2,746	107,300.7	480	15	1,347	1,035	26,324.1	304	8
양수장	747	225	20,266.9	285	237	16	4	450.9	6	6
양배수장	2	1	158.6	-	1	-	-	-	-	-
배수장	62	3	164.9	36	23	-	-	-	-	-
보	1,690	709	8,942.1	460	521	351	190	3,199.4	116	45
집수압거	403	223	1,635.9	152	28	-	-	-	-	-
관정	3,483	2,997	8,991.1	467	19	-	-	-	-	-
<b>경상북도</b>	<b>15,444</b>	<b>8,153</b>	<b>128,967.9</b>	<b>6,713</b>	<b>578</b>	<b>4,658</b>	<b>2,959</b>	<b>34,717.8</b>	<b>1,638</b>	<b>61</b>
저수지	5,620	3,898	70,133.7	1,673	49	3,589	2,296	23,995.3	1,254	39
양수장	1,503	616	25,660.3	676	211	40	13	1,114.4	23	4
양배수장	5	1	5.0	2	2	-	-	-	-	-
배수장	67	12	250.1	22	33	1	-	-	-	1
보	3,113	1,913	23,917.9	1,014	186	964	628	9,015.5	322	14
집수압거	656	243	4,019.4	335	78	54	22	592.6	29	3
관정	4,480	1,470	4,981.5	2,991	19	10	-	-	10	-
<b>경상남도</b>	<b>10,948</b>	<b>6,859</b>	<b>97,268.0</b>	<b>3,174</b>	<b>915</b>	<b>2,320</b>	<b>1,808</b>	<b>28,195.3</b>	<b>446</b>	<b>66</b>
저수지	3,257	2,899	51,459.1	313	45	1,502	1,322	17,596.9	163	17
양수장	843	385	16,267.5	289	169	14	12	1,994.5	2	-
양배수장	79	54	8,765.6	19	6	16	7	3,143.7	7	2
배수장	203	34	888.4	60	109	4	-	-	1	3
보	2,613	1,284	12,899.4	841	488	764	461	5,377.5	260	43
집수압거	829	297	1,553.2	450	82	18	5	79.7	12	1
관정	3,124	1,906	5,434.8	1,202	16	2	1	3.0	1	-
<b>제주도</b>	<b>55</b>	<b>47</b>	<b>117.4</b>	<b>8</b>	<b>-</b>	<b>-</b>	<b>-</b>	<b>-</b>	<b>-</b>	<b>-</b>
저수지	4	3	8.0	1	-	-	-	-	-	-
양수장	2	2	25.0	-	-	-	-	-	-	-
양배수장	-	-	-	-	-	-	-	-	-	-
배수장	-	-	-	-	-	-	-	-	-	-
보	2	2	-	-	-	-	-	-	-	-
집수압거	-	-	-	-	-	-	-	-	-	-
관정	47	40	84.4	7	-	-	-	-	-	-

# 리 시 설 현 황 (계속)

## Completed by Year(Cont'd)

Area : ha

1946 ~ 1966					1967 ~ 1971					Province
수원공수 계 Total No. of Facilities	주 수 원 공 Main Facilities		보 조 수원공수 No. of Supple- mentary Facilities	부 속 시 설 수 No. of Auxiliary Facilities	수원공수 계 Total No. of Facilities	주 수 원 공 Main Facilities		보 조 수원공수 No. of Supple- mentary Facilities	부 속 시 설 수 No. of Auxiliary Facilities	
	수원공수 No. of Facilities	면 적 Area				수원공수 No. of Facilities	면 적 Area			
<b>918</b>	<b>584</b>	<b>21,833.5</b>	<b>194</b>	<b>140</b>	<b>1,705</b>	<b>1,246</b>	<b>16,635.8</b>	<b>350</b>	<b>109</b>	<b>Jeollanam-do</b>
592	498	19,697.8	93	1	926	861	13,279.6	64	1	Reservoir
39	18	1,105.8	6	15	88	32	799.0	39	17	Pumping Station
-	-	-	-	-	-	-	-	-	-	Pumping & Drainage Station
-	-	-	-	-	-	-	-	-	-	Drainage Station
283	66	1,028.1	93	124	366	206	2,050.9	91	69	Weir
4	2	1.8	2	-	225	108	406.6	95	22	Infiltration Gallery
-	-	-	-	-	100	39	99.7	61	-	Tube Well
<b>1,629</b>	<b>1,114</b>	<b>26,350.9</b>	<b>447</b>	<b>68</b>	<b>2,754</b>	<b>1,057</b>	<b>15,058.4</b>	<b>1,633</b>	<b>64</b>	<b>Gyeongsangbuk-do</b>
1,084	836	21,360.1	243	5	369	302	4,928.0	67	-	Reservoir
100	56	2,543.0	41	3	159	84	2,636.7	55	20	Pumping Station
1	-	-	1	-	-	-	-	-	-	Pumping & Drainage Station
1	-	-	-	1	1	-	-	1	-	Drainage Station
418	217	2,293.3	144	57	466	284	4,135.2	155	27	Weir
21	5	154.5	14	2	312	120	1,920.0	175	17	Infiltration Gallery
4	-	-	4	-	1,447	267	1,438.5	1,180	-	Tube Well
<b>1,395</b>	<b>912</b>	<b>19,050.0</b>	<b>298</b>	<b>185</b>	<b>1,696</b>	<b>1,021</b>	<b>11,571.6</b>	<b>537</b>	<b>138</b>	<b>Gyeongsangnam-do</b>
828	728	12,918.6	82	18	533	491	4,055.8	34	8	Reservoir
47	28	2,528.5	10	9	104	68	3,490.1	24	12	Pumping Station
12	10	2,267.4	1	1	14	14	1,017.1	-	-	Pumping & Drainage Station
12	-	-	5	7	11	-	-	7	4	Drainage Station
449	125	1,303.4	176	148	437	218	2,019.4	146	73	Weir
43	18	25.7	23	2	426	144	799.3	245	37	Infiltration Gallery
4	3	6.4	1	-	171	86	189.9	81	4	Tube Well
<b>3</b>	<b>3</b>	<b>8.0</b>	<b>-</b>	<b>-</b>	<b>2</b>	<b>2</b>	<b>25.0</b>	<b>-</b>	<b>-</b>	<b>Jeju-do</b>
3	3	8.0	-	-	-	-	-	-	-	Reservoir
-	-	-	-	-	2	2	25.0	-	-	Pumping Station
-	-	-	-	-	-	-	-	-	-	Pumping & Drainage Station
-	-	-	-	-	-	-	-	-	-	Drainage Station
-	-	-	-	-	-	-	-	-	-	Weir
-	-	-	-	-	-	-	-	-	-	Infiltration Gallery
-	-	-	-	-	-	-	-	-	-	Tube Well



## 6. 준공년도별 수 Status of Irrigation Facilities

면적 : 헥타아르

시도 및 시설별	1972 ~ 1976					1977 ~ 1981				
	수원공수 계	주 수원 공		보 조 수원공수 No. of Supple- mentary Facilities	부 속 시 설 수 No. of Auxiliary Facilities	수원공수 계	주 수원 공		보 조 수원공수 No. of Supple- mentary Facilities	부 속 시 설 수 No. of Auxiliary Facilities
		Main Facilities					Main Facilities			
	Total No. of Facilities	수원공수 No. of Facilities	면 적 Area			Total No. of Facilities	수원공수 No. of Facilities	면 적 Area		
<b>전 라 남 도</b>	<b>408</b>	<b>234</b>	<b>32,420.6</b>	<b>92</b>	<b>82</b>	<b>655</b>	<b>388</b>	<b>7,631.7</b>	<b>183</b>	<b>84</b>
저 수 지	119	112	30,907.7	6	1	103	94	4,369.1	8	1
양 수 장	33	9	566.3	9	15	115	52	1,139.9	32	31
양 배 수 장	-	-	-	-	-	1	-	-	-	1
배 수 장	1	-	-	-	1	5	-	-	4	1
보	216	100	877.6	54	62	189	84	1,061.9	56	49
집 수 압 거	39	13	69.0	23	3	111	82	886.5	28	1
관 정	-	-	-	-	-	131	76	174.3	55	-
<b>경 상 북 도</b>	<b>976</b>	<b>574</b>	<b>9,783.5</b>	<b>343</b>	<b>59</b>	<b>1,593</b>	<b>812</b>	<b>15,045.1</b>	<b>661</b>	<b>120</b>
저 수 지	195	158	3,200.9	34	3	232	191	4,109.1	39	2
양 수 장	111	46	2,728.7	48	17	420	169	6,648.4	203	48
양 배 수 장	-	-	-	-	-	-	-	-	-	-
배 수 장	2	-	-	-	2	4	-	-	2	2
보	566	329	3,295.4	210	27	495	322	3,726.2	140	33
집 수 압 거	72	35	544.8	27	10	110	39	350.4	38	33
관 정	30	6	13.7	24	-	332	91	211.0	239	2
<b>경 상 남 도</b>	<b>778</b>	<b>451</b>	<b>6,809.2</b>	<b>257</b>	<b>70</b>	<b>1,031</b>	<b>519</b>	<b>7,194.1</b>	<b>302</b>	<b>210</b>
저 수 지	184	164	2,571.1	18	2	67	61	1,603.8	6	-
양 수 장	70	42	1,921.8	21	7	296	147	2,101.3	97	52
양 배 수 장	9	8	631.9	-	1	9	5	985.0	3	1
배 수 장	18	2	85.0	1	15	11	2	49.1	5	4
보	338	204	1,503.4	99	35	452	208	1,991.3	118	126
집 수 압 거	123	30	81.5	83	10	176	81	412.9	68	27
관 정	36	1	14.5	35	-	20	15	50.7	5	-
<b>제 주 도</b>	<b>20</b>	<b>13</b>	<b>19.6</b>	<b>7</b>	<b>-</b>	<b>17</b>	<b>16</b>	<b>33.5</b>	<b>1</b>	<b>-</b>
저 수 지	1	-	-	1	-	-	-	-	-	-
양 수 장	-	-	-	-	-	-	-	-	-	-
양 배 수 장	-	-	-	-	-	-	-	-	-	-
배 수 장	-	-	-	-	-	-	-	-	-	-
보	2	2	-	-	-	-	-	-	-	-
집 수 압 거	-	-	-	-	-	-	-	-	-	-
관 정	17	11	19.6	6	-	17	16	33.5	1	-

## 리 시 설 현 황

Completed by Year

Area : ha

1982 ~ 1986					1987 ~ 2001					Province
수원공수 계 Total No. of Facilities	주 수 원 공 Main Facilities		보 조 수원공수 No. of Supple- mentary Facilities	부 속 시 설 수 No. of Auxiliary Facilities	수원공수 계 Total No. of Facilities	주 수 원 공 Main Facilities		보 조 수원공수 No. of Supple- mentary Facilities	부 속 시 설 수 No. of Auxiliary Facilities	
	수원공수 No. of Facilities	면 적 Area				수원공수 No. of Facilities	면 적 Area			
<b>593</b>	<b>400</b>	<b>17,991.0</b>	<b>99</b>	<b>94</b>	<b>3,635</b>	<b>2,823</b>	<b>20,973.2</b>	<b>536</b>	<b>276</b>	<b>Jeollanam-do</b>
66	63	5,738.7	2	1	88	83	6,983.7	3	2	Reservoir
112	38	10,573.6	26	48	344	72	5,631.4	167	105	Pumping Station
-	-	-	-	-	1	1	158.6	-	-	Pumping & Drainage Station
5	1	100.0	3	1	51	2	64.9	29	20	Drainage Station
91	30	479.0	17	44	194	33	245.2	33	128	Weir
15	14	243.4	1	-	9	4	28.6	3	2	Infiltration Gallery
304	254	856.3	50	-	2,948	2,628	7,860.8	301	19	Tube Well
<b>1,123</b>	<b>439</b>	<b>11,132.6</b>	<b>584</b>	<b>100</b>	<b>2,711</b>	<b>1,198</b>	<b>16,879.6</b>	<b>1,407</b>	<b>106</b>	<b>Gyeongsangbuk-do</b>
52	40	1,916.7	12	-	99	75	10,623.6	24	-	Reservoir
335	132	7,386.3	132	71	338	116	2,602.8	174	48	Pumping Station
1	-	-	-	1	3	1	5.0	1	1	Pumping & Drainage Station
5	-	-	1	4	53	12	250.1	18	23	Drainage Station
98	70	862.2	18	10	106	63	590.1	25	18	Weir
74	18	387.1	44	12	13	4	70.0	8	1	Infiltration Gallery
558	179	580.3	377	2	2,099	927	2,738.0	1,157	15	Tube Well
<b>516</b>	<b>204</b>	<b>7,264.9</b>	<b>225</b>	<b>87</b>	<b>3,212</b>	<b>1,944</b>	<b>17,182.9</b>	<b>1,109</b>	<b>159</b>	<b>Gyeongsangnam-do</b>
67	63	4,297.0	4	-	76	70	8,415.9	6	-	Reservoir
72	26	2,288.2	22	24	240	62	1,943.1	113	65	Pumping Station
9	3	52.9	6	-	10	7	667.6	2	1	Pumping & Drainage Station
30	4	22.0	15	11	117	26	732.3	26	65	Drainage Station
88	18	256.9	24	46	85	50	447.5	18	17	Weir
34	11	87.3	18	5	9	8	66.8	1	-	Infiltration Gallery
216	79	260.6	136	1	2,675	1,721	4,909.7	943	11	Tube Well
<b>12</b>	<b>12</b>	<b>28.3</b>	<b>-</b>	<b>-</b>	<b>1</b>	<b>1</b>	<b>3.0</b>	<b>-</b>	<b>-</b>	<b>Jeju-do</b>
-	-	-	-	-	-	-	-	-	-	Reservoir
-	-	-	-	-	-	-	-	-	-	Pumping Station
-	-	-	-	-	-	-	-	-	-	Pumping & Drainage Station
-	-	-	-	-	-	-	-	-	-	Drainage Station
-	-	-	-	-	-	-	-	-	-	Weir
-	-	-	-	-	-	-	-	-	-	Infiltration Gallery
12	12	28.3	-	-	1	1	3.0	-	-	Tube Well

## 7. 수 리 시 설 별 Number, Capacity and Irrigation

### 가. 총괄 Summary

시 군 별	계 Total			저 수 지 Reservoir				양(배)수장 Pumping & Drainage			
	개소수 No.	인가면적 Planned Development Area (ha)	수혜면적 Benefitted Area (ha)	개소수 No.	유효저수량 Effective Storage Capacity (1,000m <sup>3</sup> )	수혜면적 Benefitted Area (ha)	만수면적 Area of Full Water (ha)	개소수 No.	수혜면적 Benefitted Area (ha)	원동기	
										전동기 Electric Motor	
									마력수 (HP)	대수 No.	
1 9 9 6	61,554	1,197,967.5	803,850.3	18,095	2,578,633	496,109.0	63,762.5	6,040	154,713.7	816,980	7,123
1 9 9 7	62,281	1,309,407.0	805,602.7	18,034	2,967,443	506,243.5	83,529.2	6,141	146,234.5	873,309	7,409
1 9 9 8	62,936	1,127,734.5	812,870.3	18,000	3,009,785	510,155.9	83,806.1	6,209	149,484.8	892,664	7,578
1 9 9 9	63,547	1,130,173.5	814,347.7	17,956	3,102,049	510,968.5	86,664.2	6,398	149,366.2	909,926	7,710
2 0 0 0	64,543	1,137,188.6	817,700.1	17,913	3,002,631	510,537.8	87,286.7	6,546	152,611.6	940,134	8,011
<b>2 0 0 1</b>	<b>67,582</b>	<b>1,153,735.9</b>	<b>827,087.1</b>	<b>17,882</b>	<b>3,450,387</b>	<b>512,131.3</b>	<b>87,558.3</b>	<b>6,763</b>	<b>154,657.1</b>	<b>1,006,305</b>	<b>8,441</b>
<b>서울 특별시</b>	<b>23</b>	<b>1,664.1</b>	<b>721.5</b>	-	-	-	-	<b>3</b>	<b>585.9</b>	<b>575</b>	<b>5</b>
강 서 구	1	1,124.9	509.6	-	-	-	-	1	509.6	400	2
구 로 구	3	103.0	9.0	-	-	-	-	-	-	-	-
서 초 구	2	14.0	10.0	-	-	-	-	1	-	75	1
강 남 구	11	94.0	29.0	-	-	-	-	1	-	100	2
송 파 구	5	209.5	83.6	-	-	-	-	-	-	-	-
강 동 구	1	118.7	80.3	-	-	-	-	-	76.3	-	-
<b>부산 광역시</b>	<b>379</b>	<b>8,932.0</b>	<b>6,556.1</b>	<b>137</b>	<b>4,060</b>	<b>912.2</b>	<b>113.0</b>	<b>38</b>	<b>5,381.8</b>	<b>4,572</b>	<b>57</b>
해 운 대 구	5	34.6	5.0	1	7	2.4	0.3	-	-	-	-
금 정 구	14	53.3	32.7	13	35	32.7	4.5	-	-	-	-
강 서 구	83	7,176.9	5,527.3	23	297	128.1	10.8	34	5,381.8	4,367	52
기 장 군	277	1,667.2	991.1	100	3,720	749.0	97.4	4	-	205	5
<b>대구 광역시</b>	<b>567</b>	<b>9,617.0</b>	<b>6,337.2</b>	<b>223</b>	<b>25,534</b>	<b>3,540.0</b>	<b>576.0</b>	<b>93</b>	<b>2,452.4</b>	<b>26,603</b>	<b>153</b>
동 구	120	1,369.6	731.9	53	3,446	487.5	89.6	7	91.5	930	10
북 구	52	766.4	310.5	24	1,443	249.0	48.2	4	36.4	225	5
수 성 구	40	428.0	188.9	26	1,855	146.3	56.1	4	42.6	123	5
달 서 구	12	150.5	46.7	5	1,442	44.1	19.7	3	2.6	525	3
달 성 군	343	6,902.5	5,059.2	115	17,349	2,613.1	362.4	75	2,279.3	24,800	130
<b>인천 광역시</b>	<b>459</b>	<b>11,772.1</b>	<b>8,943.7</b>	<b>36</b>	<b>22,556</b>	<b>5,257.6</b>	<b>575.9</b>	<b>55</b>	<b>2,483.1</b>	<b>7,016</b>	<b>58</b>
증 구	53	164.2	151.4	3	173	7.4	0.9	1	-	-	-
연 수 구	3	12.0	12.6	-	-	-	-	-	-	-	-
남 동 구	9	76.3	76.3	-	-	-	-	-	-	-	-
계 양 구	7	3,669.6	2,077.8	-	-	-	-	2	2,055.8	120	2
서 구	10	92.7	82.1	1	64	5.4	2.0	6	57.2	2,035	6
강 화 군	211	7,165.3	6,059.3	28	21,978	5,176.7	556.6	39	358.7	4,843	48
웅 진 군	166	592.0	484.2	4	341	68.1	16.4	7	11.4	18	2
<b>광주 광역시</b>	<b>497</b>	<b>10,733.0</b>	<b>9,055.9</b>	<b>154</b>	<b>9,487</b>	<b>6,562.6</b>	<b>364.2</b>	<b>78</b>	<b>1,347.9</b>	<b>4,679</b>	<b>83</b>
동 구	29	207.0	149.8	6	150	47.2	5.6	-	-	-	-
서 구	42	705.0	658.5	11	738	372.5	29.9	8	172.0	200	9
남 구	136	2,497.4	2,267.0	25	826	1,625.0	41.8	21	387.7	517	22
북 구	87	3,479.5	3,349.8	30	1,518	2,870.3	57.4	6	200.0	2,362	9
광 산 구	203	3,844.1	2,630.8	82	6,256	1,647.6	229.5	43	588.2	1,600	43
<b>대전 광역시</b>	<b>643</b>	<b>3,636.0</b>	<b>2,699.1</b>	<b>19</b>	<b>4,597</b>	<b>449.4</b>	<b>100.6</b>	<b>30</b>	<b>406.8</b>	<b>1,415</b>	<b>30</b>
동 구	109	302.0	185.6	3	46	17.5	2.3	-	-	-	-
중 구	51	187.4	144.3	3	352	19.0	6.1	4	24.6	235	4
서 구	126	986.8	716.9	2	962	131.3	14.1	12	79.3	270	10
유 성 구	296	1,903.2	1,461.4	9	3,222	268.4	56.9	12	257.7	855	14
대 덕 구	61	256.6	190.9	2	16	13.2	21.2	2	45.2	55	2

주 : 나), 다)는 시·군, 농업기반공사 지사별보 작성하여 총괄의 도별계와 일치되지 않는 경우가 있음.

# 제 원 현 황

## Area by Facilities

Station		보 Weir			집수암거 Infiltration Gallery			관 정 Tube well			미수혜면적 Unirrigated Area (ha)	Administrative  Division	
		개소수 No.	수혜면적 Benefitted Area (ha)	취입수량 Water Intake (m <sup>3</sup> /s)	개소수 No.	수혜면적 Benefitted Area (ha)	채수량 Amount of Water Attained (m <sup>3</sup> /day)	개소수 No.	수혜면적 Benefitted Area (ha)	채수량 Amount of Water Attained (m <sup>3</sup> /day)			
엔진 Engine		대수 No.	개소수 No.	수혜면적 Benefitted Area (ha)	취입수량 Water Intake (m <sup>3</sup> /s)	개소수 No.	수혜면적 Benefitted Area (ha)	채수량 Amount of Water Attained (m <sup>3</sup> /day)	개소수 No.	수혜면적 Benefitted Area (ha)	채수량 Amount of Water Attained (m <sup>3</sup> /day)	미수혜면적 Unirrigated Area (ha)	Administrative  Division
마력수 (HP)	대수 No.												
83,308	1,293	18,342	103,910.7	571.153	3,921	20,602.8	6,921,595	15,156	28,514.1	6,952,204	394,117.2	1 9 9 6	
84,156	1,255	18,252	102,533.9	568.965	3,853	20,041.0	6,857,844	16,001	30,549.8	7,123,778	503,804.3	1 9 9 7	
84,606	1,255	18,277	101,460.0	568.924	3,826	19,987.9	6,768,845	16,624	31,781.7	7,199,685	314,864.2	1 9 9 8	
88,545	1,233	18,320	101,178.0	598.568	3,739	19,755.3	6,670,157	17,134	33,079.7	7,283,463	315,825.8	1 9 9 9	
83,492	1,207	18,350	100,605.8	605.893	3,680	18,599.0	6,579,640	18,054	35,345.9	7,445,353	319,488.5	2 0 0 0	
<b>79,059</b>	<b>1,179</b>	<b>18,370</b>	<b>99,862.5</b>	<b>602.794</b>	<b>3,615</b>	<b>18,174.9</b>	<b>6,164,604</b>	<b>20,952</b>	<b>42,261.3</b>	<b>7,828,076</b>	<b>326,648.8</b>	<b>2 0 0 1</b>	
-	-	-	-	-	<b>4</b>	<b>92.1</b>	<b>13,058</b>	<b>16</b>	<b>43.5</b>	<b>7,039</b>	<b>942.6</b>	<b>Seoul-teukbyeolsi</b>	
-	-	-	-	-	-	-	-	-	-	-	615.3	Gangseo-gu	
-	-	-	-	-	-	-	-	3	9.0	453	94.0	Guro-gu	
-	-	-	-	-	1	10.0	654	-	-	-	4.0	Secho-gu	
-	-	-	-	-	1	8.0	11,318	9	21.0	4,532	65.0	Gangnam-gu	
-	-	-	-	-	1	70.1	-	4	13.5	2,054	125.9	Songpa-gu	
-	-	-	-	-	1	4.0	1,086	-	-	-	38.4	Gangdong-gu	
<b>270</b>	<b>3</b>	<b>80</b>	<b>259.5</b>	<b>0.565</b>	<b>9</b>	-	<b>4,599</b>	<b>115</b>	<b>2.6</b>	<b>20,809</b>	<b>2,375.9</b>	<b>Busan-gwangyeoksi</b>	
-	-	-	-	-	-	-	-	4	2.6	1,159	29.6	Haeundae-gu	
-	-	1	-	0.006	-	-	-	-	-	-	20.6	Geumjeong-gu	
270	3	6	17.4	0.030	5	-	550	15	-	2,391	1,649.6	Gangseo-gu	
-	-	73	242.1	0.529	4	-	4,049	96	-	17,259	676.1	Gijang-gun	
<b>150</b>	<b>4</b>	<b>62</b>	<b>113.8</b>	<b>1.692</b>	<b>22</b>	<b>126.6</b>	<b>46,113</b>	<b>167</b>	<b>104.4</b>	<b>44,834</b>	<b>3,279.8</b>	<b>Daegu-gwangyeoksi</b>	
-	-	21	62.1	0.273	6	68.0	14,385	33	22.8	9,131	637.7	Dong-gu	
-	-	3	-	0.122	-	-	-	21	25.1	7,090	455.9	Buk-gu	
-	-	1	-	0.203	3	-	15,627	6	-	3,340	239.1	Suseong-gu	
10	1	1	-	0.100	-	-	-	3	-	900	103.8	Dalseo-gu	
140	3	36	51.7	0.994	13	58.6	16,101	104	56.5	24,373	1,843.3	Dalseong-gun	
<b>835</b>	<b>24</b>	<b>6</b>	<b>217.3</b>	<b>0.493</b>	<b>40</b>	<b>83.0</b>	<b>7,039</b>	<b>322</b>	<b>902.7</b>	<b>62,694</b>	<b>2,828.4</b>	<b>Incheon-gwangyeoksi</b>	
22	1	-	-	-	-	-	-	49	144.0	11,214	12.8	Jung-gu	
-	-	-	-	-	-	-	-	3	12.6	460	0.6	Yeonsu-gu	
-	-	2	50.8	0.004	-	-	-	7	25.5	1,030	-	Namdong-gu	
150	2	-	-	-	-	-	-	5	22.0	1,416	1,591.8	Gyeyang-gu	
51	3	2	16.5	0.035	-	-	-	1	3.0	250	10.6	Seo-gu	
466	11	2	150.0	0.454	27	74.4	4,951	115	299.5	28,852	1,106.0	Ganghwa-gun	
146	7	-	-	-	13	8.6	2,088	142	396.1	19,472	107.8	Ongjin-gun	
<b>110</b>	<b>3</b>	<b>64</b>	<b>364.2</b>	<b>4.441</b>	<b>19</b>	<b>242.8</b>	<b>70,406</b>	<b>182</b>	<b>538.4</b>	<b>48,603</b>	<b>1,677.1</b>	<b>Gwangju-gwangyeoksi</b>	
-	-	5	67.0	0.081	-	-	-	18	35.6	4,615	57.2	Dong-gu	
-	-	3	-	0.188	2	52.0	11,352	18	62.0	4,034	46.5	Seo-gu	
-	-	21	36.7	0.443	5	46.0	19,165	64	171.6	17,008	230.4	Nam-gu	
-	-	24	146.5	0.215	-	-	-	27	133.0	7,326	129.7	Buk-gu	
110	3	11	114.0	3.514	12	144.8	39,889	55	136.2	15,620	1,213.3	Gwangsan-gu	
<b>75</b>	<b>2</b>	<b>105</b>	<b>961.1</b>	<b>2.411</b>	<b>18</b>	<b>36.5</b>	<b>9,591</b>	<b>471</b>	<b>845.3</b>	<b>83,671</b>	<b>936.9</b>	<b>Daejeon-gwangyeoksi</b>	
-	-	18	35.6	0.126	-	-	-	88	132.5	14,832	116.4	Dong-gu	
-	-	14	36.7	0.116	-	-	-	30	64.0	6,089	43.1	Jung-gu	
75	2	28	343.4	0.526	8	22.0	4,549	76	140.9	17,708	269.9	Seo-gu	
-	-	32	500.3	1.575	9	10.8	4,227	234	424.2	39,712	441.8	Yuseong-gu	
-	-	13	45.1	0.068	1	3.7	815	43	83.7	5,330	65.7	Daedeok-gu	

Note : Province's total may be inconsistent with B) and C) because it was compiled by Si and Gun or KARICO District Offices

## 7. 수 리 시 설 별 Number, Capacity and Irrigation

시 군 별	계 Total			저 수 지 Reservoir				양(배)수장 Pumping & Drainage			
	개소수 No.	인가면적 Planned Develop- ment Area (ha)	수혜면적 Benefitted Area (ha)	개소수 No.	유효저수량 Effective Storage Capacity (1,000m <sup>3</sup> )	수혜면적 Benefitted Area (ha)	만수면적 Area of Full Water (ha)	개소수 No.	수혜면적 Benefitted Area (ha)	원동기	
										전동기 Electric Motor	
										마력수 (HP)	대수 No.
<b>울 산 광 역 시</b>	<b>1,035</b>	<b>10,449.0</b>	<b>7,689.7</b>	<b>374</b>	<b>19,044</b>	<b>4,357.8</b>	<b>578.5</b>	<b>124</b>	<b>866.3</b>	<b>3,732</b>	<b>118</b>
중 구	21	396.3	85.6	5	110	25.8	10.9	4	20.8	95	5
남 구	11	96.7	75.6	7	103	46.8	7.4	-	-	-	-
동 구	10	38.7	29.2	3	21	7.2	2.1	-	-	-	-
북 구	132	2,151.2	1,393.6	42	4,105	571.1	73.2	22	63.0	1,358	23
울 주 군	861	7,766.1	6,105.7	317	14,704	3,706.9	484.9	98	782.5	2,279	90
<b>경 기 도</b>	<b>4,451</b>	<b>103,608.5</b>	<b>80,334.5</b>	<b>430</b>	<b>252,222</b>	<b>38,175.9</b>	<b>6,955.0</b>	<b>544</b>	<b>24,553.5</b>	<b>111,071</b>	<b>766</b>
수 원 시	37	1,491.3	1,059.0	10	6,149	773.9	227.7	7	152.7	261	9
성 남 시	38	192.3	130.0	5	2,375	90.0	53.3	1	-	40	2
의 정 부 시	38	115.2	115.2	1	24	6.2	1.0	-	-	-	-
부 천 시	15	1,341.4	341.5	-	-	-	-	1	311.9	100	1
광 명 시	12	371.1	179.4	2	48	85.7	4.0	3	50.2	160	4
평택 시	179	16,821.7	15,223.1	25	83,722	13,121.7	2,562.5	85	1,232.1	23,672	161
동 두 천 시	17	211.7	165.0	-	-	78.6	-	-	-	-	-
안 산 시	18	416.7	336.2	4	338	312.7	10.5	1	-	30	1
과 천 시	3	187.9	95.0	3	1,168	95.0	23.7	-	-	-	-
구 리 시	7	163.5	-	3	29	-	4.0	3	-	145	3
남 양 주 시	157	2,416.2	1,086.8	18	2,757	397.2	95.2	5	162.2	1,375	8
오 산 시	49	511.6	471.8	7	557	191.7	25.5	4	78.4	245	5
시 흥 시	41	1,341.3	1,148.3	7	3,550	974.1	132.1	5	64.0	115	5
균 포 시	3	66.3	66.3	1	37	49.3	8.6	1	15.0	50	1
의 왕 시	9	367.1	74.9	2	1,584	14.1	37.6	3	42.3	80	2
하 남 시	5	588.7	246.6	2	38	3.7	4.1	3	242.9	820	4
고 양 시	61	5,406.1	2,794.0	-	-	-	-	9	2,481.7	3,965	22
용 인 시	497	5,069.8	3,826.6	61	33,575	1,868.0	741.1	8	19.0	135	3
파 주 시	187	10,239.5	7,939.2	10	10,279	1,416.0	223.1	58	5,798.9	29,125	107
이 천 시	432	4,688.6	3,524.0	24	3,084	870.8	126.4	33	396.7	1,292	37
안 성 시	372	9,357.3	8,189.9	69	43,579	6,142.0	790.1	51	486.5	2,351	51
김 포 시	53	7,870.4	6,102.0	7	298	44.1	17.6	33	5,976.0	14,290	36
화 성 시	337	10,979.5	8,895.9	57	34,015	7,295.3	1,237.8	66	749.7	6,174	84
광 주 시	123	1,574.0	851.9	9	1,840	354.5	111.7	14	164.0	635	16
양 주 군	205	1,699.3	1,376.3	16	5,024	749.8	125.7	3	-	95	3
여 주 군	398	5,983.8	4,888.5	17	4,030	646.0	64.3	21	2,469.9	7,945	31
연 천 군	110	3,541.2	2,799.7	3	1,645	138.5	27.2	42	2,400.5	10,060	68
포 천 군	407	4,588.7	3,709.9	39	9,448	1,772.5	218.9	43	360.2	3,761	56
가 평 군	207	1,364.3	1,343.3	2	352	76.3	14.7	1	-	-	-
양 평 군	434	4,642.0	3,354.2	26	2,678	608.2	66.6	40	898.7	4,150	46
<b>강 원 도</b>	<b>6,311</b>	<b>47,150.6</b>	<b>38,458.9</b>	<b>342</b>	<b>95,099</b>	<b>13,404.2</b>	<b>2,113.8</b>	<b>336</b>	<b>4,226.8</b>	<b>28,545</b>	<b>397</b>
춘 천 시	480	3,276.6	2,497.3	29	8,371	1,114.4	132.8	16	299.2	1,340	23
원 주 시	603	4,654.7	3,969.3	113	8,535	1,753.9	223.7	25	650.5	4,110	40

제 원 현 황 (계속)  
Area by Facilities(Cont'd)

Station		보 Weir			집수암거 Infiltration Gallery			관 정 Tube well			미수혜면적 Unirrigated Area (ha)	Administrative  Division
Power 엔진 Engine		개소수 No.	수혜면적 Benefitted Area (ha)	취입수량 Water Intake (m <sup>3</sup> /s)	개소수 No.	수혜면적 Benefitted Area (ha)	채수량 Amount of Water Attained (m <sup>3</sup> /day)	개소수 No.	수혜면적 Benefitted Area (ha)	채수량 Amount of Water Attained (m <sup>3</sup> /day)		
마력수 (HP)	대수 No.											
316	16	258	1,166.6	4.073	82	755.5	112,930	197	543.5	50,945	2,759.3	<b>Ulsan-gwangyeoksi</b>
-	-	2	8.0	0.016	4	19.0	3,256	6	12.0	2,947	310.7	Jung-gu
-	-	1	4.8	0.007	-	-	-	3	24.0	947	21.1	Nam-gu
-	-	-	-	-	2	7.0	558	5	15.0	550	9.5	Dong-gu
31	4	15	236.0	0.393	15	447.0	55,102	38	76.5	14,542	757.6	Buk-gu
285	12	240	917.8	3.657	61	282.5	54,014	145	416.0	31,959	1,660.4	Ulju-gun
<b>3,627</b>	<b>66</b>	<b>1,311</b>	<b>8,667.4</b>	<b>41.514</b>	<b>389</b>	<b>4,302.7</b>	<b>1,096,383</b>	<b>1,777</b>	<b>4,635.0</b>	<b>551,890</b>	<b>23,274.0</b>	<b>Gyeonggi-do</b>
-	-	13	123.0	1.268	-	-	-	7	9.4	1,090	432.3	Suwon-si
-	-	2	-	1.211	-	-	-	30	40.0	5,345	62.3	Seongnam-si
-	-	-	-	-	-	-	-	37	109.0	3,437	-	Uijeongbu-si
-	-	-	-	-	-	-	-	14	29.6	3,904	999.9	Bucheon-si
-	-	4	35.9	0.233	1	2.6	1,123	2	5.0	436	191.7	Gwangmyeong-si
137	2	7	711.7	3.467	5	10.0	40,290	57	147.6	10,042	1,598.6	Pyeongtaek-si
-	-	7	61.7	0.367	-	-	-	10	24.7	3,516	46.7	Dongducheon-si
-	-	3	-	0.310	-	-	-	10	23.5	1,839	80.5	Ansan-si
-	-	-	-	-	-	-	-	-	-	-	92.9	Gwacheon-si
-	-	1	-	0.041	-	-	-	-	-	-	163.5	Guri-si
-	-	75	346.7	1.262	12	113.7	22,634	47	67.0	20,899	1,329.4	Namyangju-si
-	-	-	-	-	2	63.3	18,047	36	138.4	8,421	39.8	Osan-si
-	-	1	-	0.014	2	7.9	945	26	102.3	10,012	193.0	Siheung-si
-	-	-	-	-	-	-	-	1	2.0	102	-	Gunpo-si
8	1	1	3.6	0.022	3	14.9	1,221	-	-	-	292.2	Uiwang-si
-	-	-	-	-	-	-	-	-	-	-	342.1	Hanam-si
-	-	6	236.8	0.719	3	19.5	10,419	43	56.0	8,806	2,612.1	Goyang-si
123	5	165	996.3	6.556	37	396.3	81,723	226	547.0	57,979	1,243.2	Yongin-si
1,846	8	42	476.8	3.376	18	150.3	80,335	59	97.2	24,223	2,300.3	Paju-si
480	8	62	343.2	1.416	95	1,214.3	355,227	218	699.0	84,083	1,164.6	Icheon-si
360	15	62	373.9	5.507	37	776.9	150,035	153	410.6	56,071	1,167.4	Anseong-si
518	20	-	-	-	-	-	-	13	81.9	2,645	1,768.4	Gimpo-si
12	1	33	131.1	1.910	14	203.3	21,249	167	516.5	43,872	2,083.6	Hwaseong-si
-	-	66	257.7	1.126	10	43.4	13,490	24	32.3	8,061	722.1	Gwangju-si
-	-	66	239.1	1.170	17	118.1	16,159	103	269.3	34,505	323.0	Yangju-gun
50	2	49	453.6	0.631	57	661.2	182,577	254	657.8	87,943	1,095.3	Yeoju-gun
5	1	34	175.2	0.377	3	35.0	6,636	28	50.5	1,422	741.5	Yeoncheon-gun
3	1	221	1,188.4	5.748	23	153.7	26,210	81	235.1	18,366	878.8	Pocheon-gun
10	1	145	1,050.1	3.531	25	131.0	47,669	34	85.9	9,788	21.0	Gapyeong-gun
75	1	246	1,462.6	1.252	25	187.3	20,394	97	197.4	45,083	1,287.8	Yangpyeong-gun
<b>1,863</b>	<b>47</b>	<b>4,024</b>	<b>18,079.9</b>	<b>57.899</b>	<b>108</b>	<b>535.3</b>	<b>118,816</b>	<b>1,501</b>	<b>2,212.7</b>	<b>558,130</b>	<b>8,691.7</b>	<b>Gangwon-do</b>
160	2	269	655.3	0.994	25	118.1	13,436	141	310.3	55,695	779.3	Chuncheon-si
40	2	396	1,450.2	5.960	5	4.4	7,018	64	110.3	27,097	685.4	Wonju-si

## 7. 수 리 시 설 별 Number, Capacity and Irrigation

시 군 별	계 Total			저 수 지 Reservoir				양(배)수장 Pumping & Drainage			
	개소수 No.	인가면적 Planned Develop- ment Area (ha)	수혜면적 Benefitted Area (ha)	개소수 No.	유효저수량 Effective Storage Capacity (1,000m <sup>3</sup> )	수혜면적 Benefitted Area (ha)	만수면적 Area of Full Water (ha)	개소수 No.	수혜면적 Benefitted Area (ha)	원동기	
										전동기 Electric Motor	
										마력수 (HP)	대수 No.
강릉시	294	5,004.1	3,477.0	14	24,724	2,177.4	281.5	7	-	2,120	14
동해시	80	504.8	345.5	1	11	66.0	0.8	2	41.7	16	2
속초시	46	483.5	395.8	5	33	167.1	7.2	-	-	-	-
삼척시	227	1,450.0	1,164.0	6	1,673	221.8	32.8	15	189.5	125	7
홍천군	841	5,345.9	4,452.9	45	9,798	1,470.2	341.7	53	347.4	2,521	51
횡성군	476	3,492.1	3,151.6	53	5,203	1,225.0	143.7	22	233.9	1,050	18
영월군	382	1,290.8	1,086.6	5	51	71.6	7.3	4	143.7	276	7
평창군	355	2,113.1	942.1	5	255	89.8	6.7	11	122.6	1,210	18
정선군	77	738.9	511.4	2	90	20.0	8.9	7	102.2	480	12
철원군	594	9,402.2	7,741.7	19	26,595	3,293.4	743.7	110	1,624.6	11,492	142
화천군	276	1,187.2	1,145.2	5	50	30.9	4.7	15	189.3	775	14
양구군	156	1,472.1	1,291.6	12	1,330	229.6	31.1	3	30.0	150	3
인제군	304	1,428.4	1,261.7	4	32	17.0	2.6	20	158.4	915	25
고성군	679	3,249.0	3,060.2	13	6,534	1,054.6	117.0	18	20.0	530	9
양양군	441	2,057.2	1,965.0	11	1,815	401.5	27.6	8	73.8	1,435	12
<b>총 청 북 도</b>	<b>4,338</b>	<b>78,935.7</b>	<b>45,725.9</b>	<b>808</b>	<b>163,819</b>	<b>27,774.8</b>	<b>2,899.0</b>	<b>420</b>	<b>6,590.1</b>	<b>43,438</b>	<b>452</b>
청주시	163	2,336.7	1,859.6	38	683	1,280.2	30.8	12	29.7	1,885	17
충주시	514	7,697.3	5,952.3	75	17,382	3,045.3	315.0	62	1,710.0	5,513	51
제천시	489	2,887.8	2,447.0	55	5,264	1,005.2	106.3	1	7.5	6	2
청원군	726	8,850.8	7,167.2	162	7,220	3,830.1	219.7	71	1,262.5	13,227	79
보은군	383	5,367.9	4,695.7	66	18,891	3,113.0	261.7	82	502.0	3,715	89
옥천군	316	5,845.2	3,058.7	92	13,380	2,070.3	270.4	28	379.4	1,816	26
영동군	301	5,075.0	3,235.9	74	7,001	1,460.5	141.3	56	931.7	3,795	54
진천군	226	24,112.5	4,759.2	54	40,939	3,593.6	623.7	26	721.7	2,475	32
괴산군	485	7,315.7	5,266.6	97	14,871	3,228.2	303.1	35	723.9	3,910	51
음성군	345	7,934.6	6,250.3	81	38,064	5,090.8	621.4	43	273.0	1,905	44
단양군	390	1,512.2	1,033.4	14	124	57.6	5.6	4	48.7	5,191	7
<b>총 청 남 도</b>	<b>6,227</b>	<b>204,016.0</b>	<b>128,831.9</b>	<b>962</b>	<b>476,517</b>	<b>90,385.4</b>	<b>15,584.3</b>	<b>892</b>	<b>19,665.9</b>	<b>208,435</b>	<b>1,481</b>
천안시	609	7,098.8	6,408.1	79	11,182	3,971.3	422.7	50	275.6	1,787	47
공주시	739	8,961.2	7,059.7	94	15,886	3,047.0	292.5	56	796.9	8,542	101
보령시	380	8,545.8	6,960.9	104	30,092	5,692.9	575.8	41	117.6	5,211	50
아산시	382	14,415.3	10,852.4	49	27,715	6,664.9	762.1	79	2,535.8	10,665	123
서산시	375	26,120.0	18,771.8	55	99,987	17,678.4	4,618.4	34	299.5	7,156	41
논산시	589	16,154.4	12,878.9	86	35,241	6,800.5	800.1	113	4,811.0	34,770	278

## 제 원 현 황 (계속)

## Area by Facilities(Cont'd)

Station		보 Weir			집수암거 Infiltration Gallery			관 정 Tube well			미수혜면적 Unirrigated Area (ha)	Administrative  Division
Power		개소수 No.	수혜면적 Benefitted Area (ha)	취입수량 Water Intake (m <sup>3</sup> /s)	개소수 No.	수혜면적 Benefitted Area (ha)	채수량 Amount of Water Attained (m <sup>3</sup> /day)	개소수 No.	수혜면적 Benefitted Area (ha)	채수량 Amount of Water Attained (m <sup>3</sup> /day)		
엔진 Engine												
마력수 (HP)	대수 No.											
-	-	143	1,026.5	3.410	5	-	5,150	125	273.1	32,416	1,527.1	Gangneung-si
20	1	30	182.4	0.156	5	-	9,205	42	55.4	14,729	159.3	Donghae-si
-	-	6	141.0	0.376	-	-	-	35	87.7	23,861	87.7	Sokcho-si
200	10	93	567.9	1.935	1	7.6	157	112	177.2	86,394	286.0	Samcheok-si
555	11	630	2,369.1	7.397	19	95.4	14,784	94	170.8	31,437	893.0	Hongcheon-gun
159	4	326	1,605.7	3.238	-	-	-	75	87.0	28,333	340.5	Hoengseong-gun
-	-	339	850.8	2.752	-	-	-	34	20.5	7,439	204.2	Yeongwol-gun
-	-	335	729.7	5.045	-	-	-	4	-	2,395	1,171.0	Pyeongchang-gun
-	-	68	389.2	2.278	-	-	-	-	-	-	227.5	Jeongseon-gun
328	9	147	2,250.5	10.023	4	44.5	3,363	314	528.7	108,058	1,660.5	Cheorwon-gun
16	1	182	806.4	2.224	4	17.5	3,177	70	101.1	12,041	42.0	Hwacheon-gun
-	-	89	959.3	2.153	14	40.7	23,753	38	32.0	16,064	180.5	Yanggu-gun
20	1	264	1,086.3	4.069	1	-	514	15	-	7,485	166.7	Inje-gun
140	2	383	1,703.7	3.106	21	207.1	31,737	244	74.8	64,098	188.8	Goseong-gun
225	4	324	1,305.9	2.783	4	-	6,522	94	183.8	40,588	92.2	Yangyang-gun
<b>3,244</b>	<b>110</b>	<b>2,011</b>	<b>8,298.9</b>	<b>51.673</b>	<b>262</b>	<b>1,209.7</b>	<b>441,832</b>	<b>837</b>	<b>1,852.4</b>	<b>246,718</b>	<b>33,209.8</b>	<b>Chungcheongbuk-do</b>
60	2	54	243.3	0.418	23	244.9	32,367	36	61.5	11,144	477.1	Cheongju-si
412	30	266	830.0	4.768	30	141.5	53,575	81	225.5	18,331	1,745.0	Chungju-si
-	-	349	1,233.7	3.595	18	21.7	49,933	66	178.9	18,558	440.8	Jecheon-si
855	29	221	1,498.6	9.168	75	284.4	46,312	197	291.6	73,698	1,683.6	Cheongwon-gun
272	14	121	707.2	9.452	21	90.5	99,766	93	283.0	21,394	672.2	Boeun-gun
40	4	116	477.0	7.694	18	27.0	28,038	62	105.0	18,165	2,786.5	Okcheon-gun
190	13	134	757.1	4.004	17	50.6	34,392	20	36.0	8,323	1,839.1	Yeongdong-gun
1,195	11	85	264.0	3.007	7	37.4	9,432	54	142.5	16,680	19,353.3	Jincheon-gun
150	2	204	781.0	5.199	35	225.3	57,943	114	308.2	32,660	2,049.1	Goesan-gun
70	5	131	612.9	2.346	12	86.4	20,738	78	187.2	17,322	1,684.3	Eumseong-gun
-	-	330	894.1	2.022	6	-	9,336	36	33.0	10,443	478.8	Danyang-gun
<b>2,734</b>	<b>96</b>	<b>1,651</b>	<b>10,272.5</b>	<b>41.595</b>	<b>516</b>	<b>2,780.4</b>	<b>725,948</b>	<b>2,206</b>	<b>5,727.7</b>	<b>842,126</b>	<b>75,184.1</b>	<b>Chungcheongnam-do</b>
88	3	192	1,155.0	3.139	63	458.7	54,295	225	547.5	79,622	690.7	Cheonan-si
185	1	160	1,707.5	4.364	78	586.7	79,765	351	921.6	165,421	1,901.5	Gongju-si
75	4	89	712.7	2.312	15	113.7	4,171	131	324.0	34,650	1,584.9	Boryeong-si
335	11	63	771.1	4.838	62	511.5	296,074	129	369.1	76,750	3,562.9	Asan-si
147	10	176	486.7	5.984	26	61.6	10,121	84	245.6	24,895	7,348.2	Seosan-si
155	6	184	711.9	3.670	5	12.6	2,480	201	542.9	61,337	3,275.5	Nonsan-si



## 7. 수 리 시 설 별 Number, Capacity and Irrigation

시 군 별	계 Total			저 수 지 Reservoir				양(배)수장 Pumping & Drainage				
	개소수 No.	인가면적 Planned Develop- ment Area (ha)	수혜면적 Benefitted Area (ha)	개소수 No.	유효저수량 Effective Storage Capacity (1,000m <sup>3</sup> )	수혜면적 Benefitted Area (ha)	만수면적 Area of Full Water (ha)	개소수 No.	수혜면적 Benefitted Area (ha)	원동기		
										전동기 Electric Motor		
										마력수 (HP)	대수 No.	
금 산 군	520	3,648.0	3,326.6	90	4,372	1,207.0	132.7	39	517.2	1,575	36	
연 기 군	356	5,099.0	3,719.7	30	4,695	760.3	108.1	29	1,549.7	9,990	58	
부 여 군	561	13,718.6	10,789.6	110	18,025	3,923.5	451.1	130	5,723.6	50,576	262	
서 천 군	106	50,253.0	7,628.4	20	25,952	7,456.4	581.7	22	5.0	8,645	38	
청 양 군	561	6,780.3	5,558.3	84	11,900	2,299.3	192.4	76	1,396.9	10,415	98	
홍 성 군	406	5,413.6	4,332.1	44	9,390	3,096.0	289.3	49	474.6	3,088	52	
예 산 군	315	14,045.5	10,210.1	30	58,372	8,776.6	1,302.0	96	631.6	16,461	135	
태 안 군	155	2,616.6	2,338.6	45	8,310	1,570.6	501.0	24	525.9	2,107	29	
당 진 군	173	21,145.9	17,996.7	42	115,397	17,440.7	4,554.4	54	5.0	37,447	133	
<b>전 라 북 도</b>	<b>6,577</b>	<b>159,503.2</b>	<b>121,150.8</b>	<b>2,275</b>	<b>750,478</b>	<b>96,453.6</b>	<b>14,236.6</b>	<b>637</b>	<b>12,832.2</b>	<b>86,045</b>	<b>821</b>	
전 주 시	211	4,378.0	3,430.3	70	5,081	3,038.7	181.6	13	45.4	1,775	15	
군 산 시	232	17,277.6	12,442.3	105	148,243	12,017.6	4,381.8	72	260.7	14,410	113	
익 산 시	473	20,914.7	17,429.2	148	9,087	8,490.9	338.7	103	8,400.0	26,131	191	
정 읍 시	608	17,734.9	13,460.6	226	28,819	11,792.7	865.1	63	744.2	8,155	81	
남 원 시	935	13,263.0	9,567.5	297	44,234	5,859.7	590.3	68	1,279.0	4,265	69	
김 계 시	371	28,250.7	20,033.1	127	19,447	19,324.5	628.9	93	116.0	18,073	131	
완 주 군	574	8,917.1	6,035.7	192	111,779	4,951.4	1,148.7	18	111.8	2,138	24	
진 안 군	426	4,847.3	3,410.7	135	9,714	2,207.1	239.3	8	100.8	238	6	
무 주 군	263	2,122.2	1,752.5	74	4,296	897.3	95.7	4	57.0	140	4	
장 수 군	296	4,362.5	3,665.1	83	19,621	2,767.6	175.3	9	56.2	890	11	
임 실 군	497	4,810.4	3,653.7	201	270,567	2,638.7	2,935.2	17	150.3	410	14	
순 창 군	498	5,775.1	4,723.2	170	12,036	3,055.2	401.3	71	888.0	2,647	56	
고 창 군	888	10,170.6	8,457.1	349	36,737	6,741.6	1,432.8	41	612.8	1,193	38	
부 안 군	305	16,679.1	13,089.8	98	30,816	12,670.6	822.0	57	10.0	5,580	68	
<b>전 라 남 도</b>	<b>9,628</b>	<b>204,491.8</b>	<b>143,327.3</b>	<b>3,241</b>	<b>1,011,975</b>	<b>103,245.0</b>	<b>28,152.1</b>	<b>811</b>	<b>20,513.2</b>	<b>130,616</b>	<b>1,036</b>	
목 포 시	37	216.0	216.0	18	430	164.0	19.6	1	-	20	1	
여 수 시	268	2,553.2	2,284.4	70	5,671	1,820.2	204.3	30	17.0	882	19	
순 천 시	408	6,826.4	5,684.6	69	9,106	2,789.2	211.6	34	1,018.4	3,290	49	
나 주 시	574	17,253.9	15,759.4	230	107,382	12,422.7	1,688.2	109	1,934.0	32,584	131	
광 양 시	240	2,335.2	2,146.0	41	7,178	1,131.9	158.7	4	10.0	175	2	
담 양 군	405	8,230.9	6,796.5	117	89,101	6,174.2	805.7	39	14.7	3,661	51	
곡 성 군	440	5,014.1	4,540.3	125	8,931	2,779.5	256.4	55	926.0	3,835	56	

## 제 원 현 황 (계속)

## Area by Facilities(Cont'd)

Station		보 Weir			집수암거 Infiltration Gallery			관 정 Tube well			미수혜면적 Unirrigated Area (ha)	Administrative  Division
Power		개소수 No.	수혜면적 Benefitted Area (ha)	취입수량 Water Intake (m <sup>3</sup> /s)	개소수 No.	수혜면적 Benefitted Area (ha)	채수량 Amount of Water Attained (m <sup>3</sup> /day)	개소수 No.	수혜면적 Benefitted Area (ha)	채수량 Amount of Water Attained (m <sup>3</sup> /day)		
엔진 Engine												
마력수 (HP)	대수 No.											
60	4	205	1,067.4	3,286	46	177.4	33,535	140	357.6	44,795	321.4	Geumsan-gun
75	1	71	832.8	1,505	25	212.5	27,915	201	364.4	155,652	1,379.3	Yeongi-gun
486	14	118	446.5	1,800	58	263.4	41,693	145	432.6	36,911	2,929.0	Buyeo-gun
10	1	18	32.0	1,461	1	-	320	45	135.0	11,144	42,624.6	Seocheon-gun
101	7	185	1,242.9	2,976	51	233.6	100,233	165	385.6	43,772	1,222.0	Cheongyang-gun
308	13	60	145.1	2,619	34	56.7	14,733	219	559.7	65,662	1,081.5	Hongseong-gun
514	13	77	518.3	2,357	34	32.5	54,038	78	251.1	22,296	3,835.4	Yesan-gun
62	3	39	99.3	0,112	13	43.8	3,765	34	99.0	7,647	278.0	Taeon-gun
133	5	14	343.3	1,172	5	15.7	2,810	58	192.0	11,572	3,149.2	Dangjin-gun
<b>6,497</b>	<b>105</b>	<b>1,380</b>	<b>5,701.9</b>	<b>147,770</b>	<b>258</b>	<b>801.8</b>	<b>540,320</b>	<b>2,027</b>	<b>5,361.3</b>	<b>654,707</b>	<b>38,352.4</b>	<b>Jeollabuk-do</b>
30	1	37	145.5	6,001	21	38.3	16,295	70	162.4	20,509	947.7	Jeonju-si
110	3	-	-	-	-	-	-	55	164.0	14,561	4,835.3	Gunsan-si
30	1	40	72.7	1,475	1	0.6	950	181	465.0	62,020	3,485.5	Iksan-si
3,965	27	78	122.8	68,774	37	260.2	115,397	204	540.7	53,158	4,274.3	Jeongeup-si
320	12	180	1,439.6	6,714	15	63.3	187,644	375	925.9	151,799	3,695.5	Namwon-si
295	6	23	211.9	2,262	22	103.2	31,270	106	277.5	28,090	8,217.6	Gimje-si
-	-	122	399.0	41,209	69	103.1	57,340	173	470.4	67,252	2,881.4	Wanju-gun
125	3	179	767.4	3,587	23	71.0	33,823	81	264.4	15,977	1,436.6	Jinan-gun
28	1	109	653.2	1,184	4	6.0	3,257	72	139.0	19,886	369.7	Muju-gun
-	-	131	634.0	2,217	7	37.3	45,740	66	170.0	17,562	697.4	Jangsu-gun
100	4	165	563.7	6,682	-	-	-	114	301.0	40,381	1,156.7	Imsil-gun
1,040	30	88	321.8	3,724	23	44.2	10,095	146	414.0	43,562	1,051.9	Sunchang-gun
379	16	226	370.3	3,701	36	74.6	38,509	236	657.8	82,047	1,713.5	Gochang-gun
75	1	2	-	0,240	-	-	-	148	409.2	37,903	3,589.3	Buan-gun
<b>12,824</b>	<b>114</b>	<b>1,690</b>	<b>8,942.1</b>	<b>89,391</b>	<b>403</b>	<b>1,635.9</b>	<b>460,357</b>	<b>3,483</b>	<b>8,991.1</b>	<b>931,073</b>	<b>61,164.5</b>	<b>Jeollanam-do</b>
-	-	2	-	0,060	-	-	-	16	52.0	3,086	-	Mokpo-si
371	17	23	35.0	0,138	3	29.9	6,400	142	382.3	36,137	268.8	Yeosu-si
-	-	126	1,428.9	6,089	22	36.1	20,310	157	412.0	46,201	1,141.8	Suncheon-si
7,979	17	88	910.4	8,274	8	71.7	20,734	139	420.6	32,989	1,494.5	Naju-si
1,100	4	91	760.1	4,253	7	47.6	10,209	97	196.4	25,095	189.2	Gwangyang-si
210	4	89	78.9	4,037	17	122.5	32,900	143	406.2	36,410	1,434.4	Damyang-gun
90	4	117	401.6	6,529	12	58.4	15,523	131	374.8	38,483	473.8	Gokseong-gun

## 7. 수 리 시 설 별 Number, Capacity and Irrigation

시 군 별	계 Total			저 수 지 Reservoir				양(배)수장 Pumping & Drainage			
	개소수 No.	인가면적 Planned Develop- ment Area (ha)	수혜면적 Benefitted Area (ha)	개소수 No.	유효저수량 Effective Storage Capacity (1,000m <sup>3</sup> )	수혜면적 Benefitted Area (ha)	만수면적 Area of Full Water (ha)	개소수 No.	수혜면적 Benefitted Area (ha)	원동기	
										전동기 Electric Motor	
										마력수 (HP)	대수 No.
구례군	233	3,395.2	3,055.7	56	12,091	2,566.5	200.9	16	194.7	1,355	17
고흥군	661	12,175.3	10,387.8	274	37,950	8,506.9	5,769.8	34	861.8	3,350	50
보성군	443	9,011.7	7,059.3	129	28,955	6,166.6	632.4	31	117.0	2,270	42
화순군	671	6,547.6	5,481.5	155	18,851	4,373.6	439.7	26	42.0	2,305	28
장흥군	571	8,301.3	7,404.5	123	21,975	4,703.8	688.2	38	458.7	2,346	38
강진군	482	8,602.7	8,068.8	133	24,924	5,927.6	568.3	48	587.4	3,210	58
해남군	770	19,047.3	10,551.1	374	113,521	9,386.4	3,669.6	61	169.0	4,418	65
영암군	542	49,920.1	14,284.7	241	342,369	5,080.9	8,455.9	68	8,582.7	21,596	96
무안군	470	6,786.1	6,135.3	181	9,974	2,251.3	464.1	30	3,111.4	3,765	44
합평군	520	8,573.0	7,637.6	159	16,859	5,866.1	524.9	39	956.0	22,551	56
영광군	617	9,031.8	7,724.1	197	23,247	6,402.2	632.7	60	329.7	6,568	107
장성군	353	7,477.4	7,246.1	125	102,577	6,112.0	1,156.8	8	53.2	2,743	10
완도군	173	2,227.1	1,743.2	47	3,531	1,061.5	233.5	11	391.2	1,102	19
진도군	324	6,312.0	5,083.3	134	18,317	4,459.9	828.0	51	285.0	7,585	76
신안군	426	4,653.5	4,037.1	243	9,035	3,098.0	542.8	18	453.3	1,005	21
<b>경상북도</b>	<b>15,444</b>	<b>167,375.1</b>	<b>128,643.9</b>	<b>5,620</b>	<b>389,313</b>	<b>69,807.2</b>	<b>9,645.9</b>	<b>1,575</b>	<b>25,917.9</b>	<b>146,533</b>	<b>1,595</b>
포항시	1,046	10,615.3	8,633.7	302	35,045	6,431.3	728.0	89	672.3	5,489	96
경주시	1,201	18,133.8	15,784.9	462	54,968	11,098.4	1,180.4	171	1,808.5	10,172	167
김천시	997	9,225.8	7,545.0	251	10,042	2,758.5	232.6	65	513.5	3,365	55
안동시	579	6,390.9	5,754.3	187	8,054	2,240.1	274.7	101	2,057.2	12,520	101
구미시	662	10,922.3	7,938.3	227	20,043	3,611.4	485.7	156	3,170.8	16,790	195
영주시	607	5,042.6	3,942.8	62	9,845	1,281.0	116.1	35	521.8	2,274	42
영천시	1,538	10,782.8	5,413.7	1,041	30,963	4,326.6	1,822.3	59	282.8	4,220	52
상주시	934	14,596.4	12,156.2	226	26,718	5,954.0	617.4	119	3,071.0	12,346	116
문경시	376	6,113.7	5,501.3	45	30,859	1,789.8	258.7	40	662.5	4,394	46
경산시	569	7,207.3	1,971.1	319	27,393	1,730.6	728.9	36	44.6	1,331	32
군위군	841	4,333.9	3,445.1	380	7,944	2,190.7	227.5	86	318.5	1,557	42
의성군	1,309	13,860.8	11,328.1	693	23,182	6,061.1	815.5	187	4,456.8	26,361	205
청송군	703	3,502.8	1,932.7	184	9,057	1,310.3	268.2	37	184.9	1,863	35
영양군	385	1,794.2	1,473.5	96	3,205	626.3	64.5	27	215.9	948	18
영덕군	504	3,682.8	3,511.6	126	11,334	2,502.0	186.0	34	80.9	1,150	31

## 제 원 현 황 (계속)

## Area by Facilities(Cont'd)

Station		보 Weir			집수암거 Infiltration Gallery			관 정 Tube well			미수혜면적 Unirrigated Area (ha)	Administrative  Division
Power 엔진 Engine		개소수 No.	수혜면적 Benefitted Area (ha)	취입수량 Water Intake (m <sup>3</sup> /s)	개소수 No.	수혜면적 Benefitted Area (ha)	채수량 Amount of Water Attained (m <sup>3</sup> /day)	개소수 No.	수혜면적 Benefitted Area (ha)	채수량 Amount of Water Attained (m <sup>3</sup> /day)		
마력수 (HP)	대수 No.											
16	1	52	166.7	11,702	2	5.5	1,248	107	122.3	28,102	339.5	Gurye-gun
765	7	62	240.7	1,658	66	198.4	47,486	225	580.0	61,003	1,787.5	Goheung-gun
46	2	85	371.6	2,196	3	23.6	10,099	195	380.5	54,254	1,952.4	Boseong-gun
90	3	278	360.0	11,329	33	154.9	14,973	179	551.0	44,940	1,066.1	Hwasun-gun
240	10	159	1,706.6	2,818	41	54.0	38,078	210	481.4	83,071	896.8	Jangheung-gun
90	4	107	805.7	4,490	20	279.7	49,765	174	468.4	55,695	533.9	Gangjin-gun
205	8	108	318.4	4,153	25	98.3	19,113	202	579.0	68,303	8,496.2	Haenam-gun
1,375	28	61	131.1	1,705	28	105.3	47,794	144	384.7	37,525	35,635.4	Yeongam-gun
142	2	17	116.6	0,122	2	7.5	2,125	240	648.5	68,443	650.8	Muan-gun
30	1	64	262.3	3,680	28	34.7	30,950	230	518.5	49,686	935.4	Hampyeong-gun
45	1	62	269.0	9,596	48	103.7	19,041	250	619.5	58,600	1,307.7	Yeonggwang-gun
-	-	82	576.6	4,836	26	194.3	72,098	112	310.0	31,905	231.3	Jangseong-gun
-	-	4	-	0,418	-	-	-	111	290.5	24,174	483.9	Wando-gun
-	-	13	1.9	1,308	-	-	-	126	336.5	25,191	1,228.7	Jindo-gun
30	1	-	-	-	12	9.8	1,511	153	476.0	21,780	616.4	Sinan-gun
<b>13,230</b>	<b>269</b>	<b>3,113</b>	<b>23,917.9</b>	<b>111,352</b>	<b>656</b>	<b>4,019.4</b>	<b>1,613,657</b>	<b>4,480</b>	<b>4,981.5</b>	<b>2,756,105</b>	<b>38,731.2</b>	<b>Gyeongsangbuk-do</b>
167	7	128	694.6	1,734	62	113.9	127,058	465	721.6	300,038	1,981.6	Pohang-si
856	19	122	1,883.3	6,090	68	599.4	189,855	378	395.3	418,521	2,348.9	Gyeongju-si
1,282	17	291	3,323.4	15,007	49	797.6	149,595	341	152.0	200,110	1,680.8	Gimcheon-si
825	21	96	966.9	1,911	3	6.7	4,439	192	483.4	102,671	636.6	Andong-si
496	7	13	170.9	0,715	68	517.5	184,252	198	467.7	123,235	2,984.0	Gumi-si
362	4	117	1,335.4	2,124	35	216.1	40,198	358	588.5	148,491	1,099.8	Yeongju-si
905	13	145	804.3	3,418	14	-	79,624	279	-	110,426	5,369.1	Yeongcheon-si
2,367	29	213	1,914.9	5,757	54	718.5	280,372	322	497.8	272,094	2,440.2	Sangju-si
30	1	224	2,899.9	12,041	8	29.1	47,330	59	120.0	50,711	612.4	Mungyeong-si
353	5	49	192.1	8,559	24	1.8	44,639	141	2.0	70,622	5,236.2	Gyeongsan-si
1,090	44	158	876.4	18,880	22	17.0	12,273	195	42.5	83,499	888.8	Gunwi-gun
1,652	24	147	706.2	2,827	11	5.0	78,040	271	99.0	247,588	2,532.7	Uiseong-gun
240	7	388	368.6	2,405	10	25.8	6,038	84	43.1	25,852	1,570.1	Cheongsong-gun
360	9	218	624.1	1,113	3	7.2	914	41	-	12,252	320.7	Yeongyang-gun
83	3	155	693.90	2,846	24	125.9	78,138	165	108.9	99,032	171.2	Yeongdeok-gun

## 7. 수 리 시 설 별 Number, Capacity and Irrigation

시 군 별	계 Total			저 수 지 Reservoir				양(배)수장 Pumping & Drainage				
	개소수 No.	인가면적 Planned Develop- ment Area (ha)	수혜면적 Benefitted Area (ha)	개소수 No.	유효저수량 Effective Storage Capacity (1,000㎥)	수혜면적 Benefitted Area (ha)	만수면적 Area of Full Water (ha)	개소수 No.	수혜면적 Benefitted Area (ha)	원동기		
										전동기 Electric Motor		
										마력수 (HP)	대수 No.	
청 도 군	757	7,055.5	4,297.8	288	14,764	2,389.7	387.4	65	85.1	2,690	55	
고 령 군	462	5,821.7	4,754.4	171	6,038	1,907.5	164.0	100	1,976.8	16,070	132	
성 주 군	453	8,773.3	6,924.6	187	35,207	4,425.3	464.0	26	812.6	3,950	28	
철 곡 군	434	5,297.9	4,077.7	189	14,688	2,784.0	322.0	32	740.4	6,314	38	
예 천 군	490	10,049.4	8,718.9	124	5,866	3,534.5	155.0	65	3,810.4	11,416	71	
봉 화 군	236	1,728.6	1,380.5	41	1,964	485.9	65.4	7	96.7	190	5	
울 진 군	361	2,443.3	2,157.7	19	2,135	368.2	81.6	38	333.9	1,123	33	
<b>경 상 남 도</b>	<b>10,948</b>	<b>131,192.3</b>	<b>98,493.3</b>	<b>3,257</b>	<b>225,327</b>	<b>51,797.6</b>	<b>5,631.1</b>	<b>1,125</b>	<b>26,808.3</b>	<b>202,980</b>	<b>1,387</b>	
창 원 시	246	5,941.6	3,946.6	65	9,273	1,576.0	865.7	59	2,204.9	16,010	72	
마 산 시	414	2,834.2	1,876.8	84	6,391	1,384.8	108.4	4	-	90	5	
진 주 시	611	10,183.3	7,511.5	269	17,763	3,825.9	483.9	137	2,469.9	14,124	159	
진 해 시	97	430.1	224.1	33	417	140.7	19.4	2	4.5	20	2	
통 영 시	204	1,006.4	724.2	50	1,653	472.8	65.0	7	14.0	80	7	
사 천 시	515	6,164.6	4,490.9	152	14,351	3,520.3	361.4	31	109.9	2,904	35	
김 해 시	560	11,865.6	7,545.8	157	3,587	1,779.5	128.7	98	4,939.4	22,015	153	
밀 양 시	640	12,107.8	9,828.7	212	17,587	4,504.2	406.9	124	3,433.1	24,213	152	
거 제 시	439	2,648.9	2,074.2	103	4,092	1,437.0	122.5	27	-	569	23	
양 산 시	290	2,962.7	1,837.3	56	2,104	553.9	63.3	15	498.7	3,925	14	
의 령 군	505	5,829.6	4,610.7	166	10,856	2,579.2	251.5	67	1,493.3	18,640	112	
함 안 군	592	9,475.6	7,142.9	199	6,925	2,458.2	215.9	90	4,289.5	37,981	179	
창 념 군	681	11,322.2	7,991.8	233	15,669	4,579.8	510.5	127	3,129.5	33,659	158	
고 성 군	882	7,815.2	6,726.5	219	23,353	4,781.4	479.5	57	184.9	1,309	44	
남 해 군	436	3,356.4	2,799.6	170	10,266	2,380.1	188.0	1	-	-	-	
하 동 군	607	7,950.1	6,742.1	161	42,662	4,812.0	545.8	29	432.2	7,732	47	
산 청 군	817	7,234.2	5,239.7	221	5,785	2,126.2	158.6	56	714.3	4,153	61	
함 양 군	630	5,714.9	4,467.2	194	7,415	2,499.7	133.8	30	92.4	670	17	
거 창 군	834	6,566.1	5,134.5	182	12,581	2,952.3	188.8	56	68.6	2,595	47	
함 천 군	948	9,782.8	7,578.2	331	12,597	3,433.6	333.6	108	2,729.2	12,291	100	
<b>제 주 도</b>	<b>55</b>	<b>659.5</b>	<b>117.4</b>	<b>4</b>	<b>359</b>	<b>8.0</b>	<b>32.4</b>	<b>2</b>	<b>25.0</b>	<b>50</b>	<b>2</b>	
제 주 시	-	30.0	-	-	-	-	-	-	-	-	-	
서 귀 포 시	1	18.6	5.0	-	-	-	-	-	-	-	-	
북 제 주 군	35	359.4	89.3	4	359	8.0	32.4	1	22.0	30	1	
남 제 주 군	19	251.5	23.1	-	-	-	-	1	3.0	20	1	

## 제 원 현 황 (계속)

### Area by Facilities(Cont'd)

Station		보 Weir			집수암거 Infiltration Gallery			관 정 Tube well			미수혜면적 Unirrigated Area (ha)	Administrative  Division
Power		개소수 No.	수혜면적 Benefitted Area (ha)	취입수량 Water Intake (m <sup>3</sup> /s)	개소수 No.	수혜면적 Benefitted Area (ha)	채수량 Amount of Water Attained (m <sup>3</sup> /day)	개소수 No.	수혜면적 Benefitted Area (ha)	채수량 Amount of Water Attained (m <sup>3</sup> /day)		
엔 진 Engine												
마력수 (HP)	대수 No.											
245	11	176	1,786.2	4,454	73	13.8	75,095	155	23.0	71,872	2,757.7	Cheongdo-gun
706	15	82	851.7	4,474	11	18.4	12,613	98	-	56,604	1,067.3	Goryeong-gun
359	8	50	924.1	1,658	40	506.0	66,134	150	256.6	56,119	1,848.7	Seongju-gun
151	5	83	226.5	1,869	23	57.0	44,536	107	269.8	41,964	1,220.2	Chilgok-gun
496	11	74	845.8	9,812	35	103.9	59,936	192	424.3	126,079	1,330.5	Yecheon-gun
60	2	90	613.3	1,488	7	5.7	1,487	91	178.9	34,360	348.1	Bonghwa-gun
145	7	94	1,215.4	2,170	12	133.1	31,091	198	107.1	103,965	285.6	Uljin-gun
<b>33,284</b>	<b>320</b>	<b>2,613</b>	<b>12,899.4</b>	<b>47,875</b>	<b>829</b>	<b>1,553.2</b>	<b>903,555</b>	<b>3,124</b>	<b>5,434.8</b>	<b>872,378</b>	<b>32,699.0</b>	<b>Gyeongsangnam-do</b>
1,921	18	40	33.7	0.284	17	6.0	17,658	65	126.0	15,406	1,995.0	Changwon-si
20	1	180	235.1	1,782	22	76.7	20,519	124	180.2	39,799	957.4	Masan-si
2,111	29	36	748.5	1,088	22	44.2	21,759	147	423.0	41,373	2,671.8	Jinju-si
-	-	21	23.2	0.057	8	8.7	1,095	33	47.0	6,503	206.0	Jinhae-si
-	-	22	-	0.168	14	31.0	26,000	111	206.4	32,100	282.2	Tongyeong-si
145	8	102	391.6	1,549	20	19.4	29,078	210	449.7	52,762	1,673.7	Sacheon-si
828	16	98	245.8	0.922	88	274.9	68,307	119	306.2	38,900	4,319.8	Gimhae-si
6,998	31	137	1,627.8	4,475	11	75.6	29,437	156	188.0	42,982	2,279.1	Miryang-si
50	4	106	241.4	0.745	58	80.8	16,394	145	315.0	35,621	574.7	Geoje-si
835	12	120	638.0	2,145	13	59.4	17,165	86	87.3	23,598	1,125.4	Yangsan-si
1,920	12	59	275.0	0.767	51	174.2	52,671	162	89.0	42,593	1,218.9	Uiryeong-gun
6,595	28	153	246.6	9,007	10	11.4	235,315	140	137.2	41,571	2,332.7	Haman-gun
6,530	56	43	161.7	1,305	64	-	110,847	214	120.8	66,737	3,330.4	Changnyeong-gun
740	17	258	766.1	1,857	40	149.1	8,108	308	845.0	100,267	1,088.7	Goseong-gun
25	1	45	81.5	1,114	53	83.0	25,956	167	255.0	29,544	556.8	Namhae-gun
610	7	242	1,104.6	3,838	26	47.5	12,065	149	345.8	36,980	1,208.0	Hadong-gun
160	6	237	2,157.7	3,118	105	50.5	103,538	198	191.0	59,608	1,994.5	Sancheong-gun
540	13	243	1,533.1	5,629	42	12.6	8,438	121	329.4	28,678	1,247.7	Hamyang-gun
614	15	342	1,760.1	6,733	59	59.5	22,003	195	294.0	38,421	1,431.6	Geochang-gun
2,642	46	129	627.9	1,292	106	288.7	77,202	274	498.8	98,935	2,204.6	Hapcheon-gun
-	-	<b>2</b>	-	<b>0.050</b>	-	-	-	<b>47</b>	<b>84.4</b>	<b>96,354</b>	<b>542.1</b>	<b>Jeju-do</b>
-	-	-	-	-	-	-	-	-	-	-	30.0	Jeju-si
-	-	-	-	-	-	-	-	1	5.0	1,900	13.6	Seogwipo-si
-	-	-	-	-	-	-	-	30	59.3	64,929	270.1	Bukjeju-gun
-	-	2	-	0.050	-	-	-	16	20.1	29,525	228.4	Namjeju-gun

## 7. 수 리 시 설 별 Number, Capacity and Irrigation

### 나. 시군관할 By Si and Gun

시 군 별	계 Total			저 수 지 Reservoir				양(배)수장 Pumping & Drainage			
	개소수 No.	인가면적 Planned Develop- ment Area (ha)	수혜면적 Benefitted Area (ha)	개소수 No.	유효저수량 Effective Storage Capacity (1,000m <sup>3</sup> )	수혜면적 Benefitted Area (ha)	만수면적 Area of Full Water (ha)	개소수 No.	수혜면적 Benefitted Area (ha)	원동기	
										전동기 Electric Motor	
										마력수 (HP)	대수 No.
<b>총 계</b>	<b>55,123</b>	<b>387,210.9</b>	<b>309,308.8</b>	<b>14,570</b>	<b>372,373</b>	<b>133,403.5</b>	<b>24,178.1</b>	<b>3,097</b>	<b>31,062.5</b>	<b>129,211</b>	<b>2,542</b>
<b>서울특별시</b>	<b>21</b>	<b>233.5</b>	<b>65.5</b>	-	-	-	-	<b>2</b>	-	<b>175</b>	<b>3</b>
구로구	3	103.0	9.0	-	-	-	-	-	-	-	-
서초구	2	14.0	10.0	-	-	-	-	1	-	75	1
강남구	11	94.0	29.0	-	-	-	-	1	-	100	2
송파구	4	13.5	13.5	-	-	-	-	-	-	-	-
강동구	1	9.0	4.0	-	-	-	-	-	-	-	-
<b>부산광역시</b>	<b>343</b>	<b>2,105.2</b>	<b>1,196.8</b>	<b>130</b>	<b>1,246</b>	<b>686.7</b>	<b>76.2</b>	<b>9</b>	<b>248.0</b>	<b>265</b>	<b>7</b>
해운대구	5	34.6	5.0	1	7	2.4	0.3	-	-	-	-
금정구	14	53.3	32.7	13	35	32.7	4.5	-	-	-	-
강서구	54	695.6	393.5	23	297	128.1	10.8	5	248.0	60	2
기장군	270	1,321.7	765.6	93	907	523.5	60.6	4	-	205	5
<b>대구광역시</b>	<b>444</b>	<b>3,056.4</b>	<b>1,947.4</b>	<b>190</b>	<b>4,695</b>	<b>1,340.5</b>	<b>218.6</b>	<b>38</b>	<b>262.1</b>	<b>2,548</b>	<b>44</b>
동구	114	864.9	538.4	51	947	318.1	55.6	5	67.4	380	8
북구	37	166.7	92.1	17	505	63.5	29.8	1	3.5	40	1
수성구	30	243.8	143.2	22	597	111.6	23.4	2	31.6	68	3
달서구	8	23.1	16.7	4	39	14.1	1.3	1	2.6	-	-
달성군	255	1,757.9	1,157.0	96	2,607	833.2	108.5	29	157.0	2,060	32
<b>인천광역시</b>	<b>406</b>	<b>2,525.4</b>	<b>2,149.9</b>	<b>22</b>	<b>2,515</b>	<b>519.6</b>	<b>106.1</b>	<b>28</b>	<b>427.3</b>	<b>731</b>	<b>19</b>
중구	53	164.2	151.4	3	173	7.4	0.9	1	-	-	-
연수구	3	12.0	12.6	-	-	-	-	-	-	-	-
남동구	9	76.3	76.3	-	-	-	-	-	-	-	-
계양구	5	22.0	22.0	-	-	-	-	-	-	-	-
서구	6	92.7	82.1	1	64	5.4	2.0	3	57.2	35	2
강화군	164	1,566.2	1,321.3	14	1,937	438.7	86.8	17	358.7	678	15
옹진군	166	592.0	484.2	4	341	68.1	16.4	7	11.4	18	2
<b>광주광역시</b>	<b>390</b>	<b>4,125.1</b>	<b>3,653.7</b>	<b>97</b>	<b>3,024</b>	<b>1,707.1</b>	<b>142.4</b>	<b>44</b>	<b>801.2</b>	<b>999</b>	<b>43</b>
동구	29	207.0	149.8	6	150	47.2	5.6	-	-	-	-
서구	33	488.7	474.5	9	155	214.0	12.5	6	146.5	155	7
남구	128	1,117.4	1,023.3	25	826	501.3	41.8	15	267.7	220	15
북구	70	607.5	511.0	19	705	231.5	27.4	-	-	-	-
광산구	130	1,704.5	1,495.1	38	1,189	713.1	55.1	23	387.0	624	21
<b>대전광역시</b>	<b>619</b>	<b>2,873.6</b>	<b>2,246.7</b>	<b>17</b>	<b>583</b>	<b>133.9</b>	<b>37.1</b>	<b>25</b>	<b>269.9</b>	<b>890</b>	<b>23</b>
동구	109	302.0	185.6	3	46	17.5	2.3	-	-	-	-
중구	51	187.4	144.3	3	352	19.0	6.1	4	24.6	235	4
서구	119	833.4	593.4	1	15	7.8	1.0	11	79.3	240	9
유성구	279	1,294.2	1,132.5	8	155	76.4	6.5	8	120.8	360	8
대덕구	61	256.6	190.9	2	16	13.2	21.2	2	45.2	55	2

제 원 현 황 (계속)  
Area by Facilities(Cont'd)

Station		보 Weir			집수암거 Infiltration Gallery			관 정 Tube well			미수혜면적 Unirrigated Area (ha)	Administrative Division
Power 엔 진 Engine		개소수 No.	수혜면적 Benefitted Area (ha)	취입수량 Water Intake (m <sup>3</sup> /s)	개소수 No.	수혜면적 Benefitted Area (ha)	채수량 Amount of Water Attained (m <sup>3</sup> /day)	개소수 No.	수혜면적 Benefitted Area (ha)	채수량 Amount of Water Attained (m <sup>3</sup> /day)		
마력수 (HP)	대수 No.											
29,384	844	14,448	86,531.9	199.270	3,218	16,122.6	3,638,587	19,790	42,188.3	7,242,710	77,902.1	<b>Total</b>
-	-	-	-	-	3	22.0	13,058	16	43.5	7,039	168.0	<b>Seoul-teukbyeolsi</b>
-	-	-	-	-	-	-	-	3	9.0	453	94.0	Guro-gu
-	-	-	-	-	1	10.0	654	-	-	-	4.0	Secho-gu
-	-	-	-	-	1	8.0	11,318	9	21.0	4,532	65.0	Gangnam-gu
-	-	-	-	-	-	-	-	4	13.5	2,054	-	Songpa-gu
-	-	-	-	-	1	4.0	1,086	-	-	-	5.0	Gangdong-gu
270	3	80	259.5	0.565	9	-	4,599	115	2.6	20,809	908.4	<b>Busan-gwangyeoksi</b>
-	-	-	-	-	-	-	-	4	2.6	1,159	29.6	Haeundae-gu
-	-	1	-	0.006	-	-	-	-	-	-	20.6	Geumjeong-gu
270	3	6	17.4	0.030	5	-	550	15	-	2,391	302.1	Gangseo-gu
-	-	73	242.1	0.529	4	-	4,049	96	-	17,259	556.1	Gijang-gun
150	4	36	113.8	0.320	18	126.6	22,221	162	104.4	42,761	1,109.0	<b>Daegu-gwangyeoksi</b>
-	-	20	62.1	0.148	5	68.0	6,120	33	22.8	9,131	326.5	Dong-gu
-	-	-	-	-	-	-	-	19	25.1	6,015	74.6	Buk-gu
-	-	-	-	-	-	-	-	6	-	3,340	100.6	Suseong-gu
10	1	-	-	-	-	-	-	3	-	900	6.4	Dalseo-gu
140	3	16	51.7	0.172	13	58.6	16,101	101	56.5	23,375	600.9	Dalseong-gun
428	16	5	217.3	0.461	40	83.0	7,039	311	902.7	58,223	375.5	<b>Incheon-gwangyeoksi</b>
22	1	-	-	-	-	-	-	49	144.0	11,214	12.8	Jung-gu
-	-	-	-	-	-	-	-	3	12.6	460	0.6	Yeonsu-gu
-	-	2	50.8	0.004	-	-	-	7	25.5	1,030	-	Namdong-gu
-	-	-	-	-	-	-	-	5	22.0	1,416	-	Gyeyang-gu
30	1	1	16.5	0.003	-	-	-	1	3.0	250	10.6	Seo-gu
230	7	2	150.0	0.454	27	74.4	4,951	104	299.5	24,381	244.9	Ganghwa-gun
146	7	-	-	-	13	8.6	2,088	142	396.1	19,472	107.8	Ongjin-gun
110	3	53	364.2	0.621	19	242.8	70,406	177	538.4	46,438	471.4	<b>Gwangju-gwangyeoksi</b>
-	-	5	67.0	0.081	-	-	-	18	35.6	4,615	57.2	Dong-gu
-	-	-	-	-	2	52.0	11,352	16	62.0	3,034	14.2	Seo-gu
-	-	19	36.7	0.091	5	46.0	19,165	64	171.6	17,008	94.1	Nam-gu
-	-	24	146.5	0.215	-	-	-	27	133.0	7,326	96.5	Buk-gu
110	3	5	114.0	0.234	12	144.8	39,889	52	136.2	14,455	209.4	Gwangsan-gu
75	2	101	961.1	1.636	18	36.5	9,591	458	845.3	79,802	626.9	<b>Daejeon-gwangyeoksi</b>
-	-	18	35.6	0.126	-	-	-	88	132.5	14,832	116.4	Dong-gu
-	-	14	36.7	0.116	-	-	-	30	64.0	6,089	43.1	Jung-gu
75	2	27	343.4	0.496	8	22.0	4,549	72	140.9	16,623	240.0	Seo-gu
-	-	29	500.3	0.830	9	10.8	4,227	225	424.2	36,928	161.7	Yuseong-gu
-	-	13	45.1	0.068	1	3.7	815	43	83.7	5,330	65.7	Daedeok-gu



## 7. 수 리 시 설 별 Number, Capacity and Irrigation

시 군 별	계 Total			저 수 지 Reservoir				양(배)수장 Pumping & Drainage			
	개소수 No.	인가면적 Planned Develop- ment Area (ha)	수혜면적 Benefitted Area (ha)	개소수 No.	유효저수량 Effective Storage Capacity (1,000m <sup>3</sup> )	수혜면적 Benefitted Area (ha)	만수면적 Area of Full Water (ha)	개소수 No.	수혜면적 Benefitted Area (ha)	원동기	
										전동기 Electric Motor	
										마력수 (HP)	대수 No.
울 산 광 역 시	805	6,184.2	4,275.7	293	7,213	2,079.0	220.7	72	305.5	1,342	64
중 구	20	267.4	85.6	5	110	25.8	10.9	4	20.8	96	5
남 구	11	96.7	75.6	7	103	46.8	7.4	-	-	-	-
동 구	10	38.7	29.2	3	21	7.2	2.1	-	-	-	-
북 구	96	900.7	574.1	32	2,499	211.9	45.8	8	48.0	210	8
울 주 군	668	4,880.7	3,511.2	246	4,479	1,787.3	154.5	60	236.7	1,037	51
경 기 도	3,741	29,957.4	22,064.9	322	11,709	3,673.5	707.0	212	2,977.2	10,806	200
수 원 시	17	506.4	361.3	5	164	76.2	8.0	3	152.7	76	4
성 남 시	33	120.5	68.0	3	132	28.0	6.2	-	-	-	-
의 정 부 시	38	115.2	115.2	1	24	6.2	1.0	-	-	-	-
부 천 시	14	38.4	29.6	-	-	-	-	-	-	-	-
광 명 시	9	279.7	122.5	2	48	28.8	4.0	2	50.2	135	3
평택 시	59	419.5	292.4	13	212	72.9	106.8	5	46.2	160	4
동 두 천 시	14	108.3	86.4	-	-	-	-	-	-	-	-
안 산 시	12	115.5	81.4	4	338	57.9	10.5	-	-	-	-
파 천 시	2	11.8	7.9	2	31	7.9	0.7	-	-	-	-
구 리 시	7	163.5	-	3	29	-	4.0	3	-	145	3
남 양 주 시	155	1,534.7	631.3	17	322	66.9	35.2	4	37.0	775	5
오 산 시	48	406.1	365.6	6	122	85.5	11.2	4	78.4	245	5
시 흥 시	28	282.8	225.6	2	651	51.4	17.3	2	64.0	60	2
균 포 시	3	66.3	66.3	1	37	49.3	8.6	1	15.0	50	1
의 왕 시	8	80.8	70.8	1	36	10.0	1.0	3	42.3	80	2
하 남 시	2	19.7	3.7	2	38	3.7	4.1	-	-	-	-
고 양 시	50	294.1	111.3	-	-	-	-	-	-	-	-
용 인 시	479	3,566.3	2,629.7	55	1,998	671.1	89.9	6	19.0	75	1
파 주 시	102	833.7	503.8	2	23	11.4	1.1	7	147.2	950	6
이 천 시	361	2,978.6	2,099.2	20	1,155	303.7	41.9	6	45.7	30	1
안 성 시	291	2,914.1	2,449.4	51	2,122	750.6	75.0	28	329.7	378	16
김 포 시	27	430.6	333.4	6	224	27.7	15.0	9	223.8	1,065	10
화 성 시	265	2,551.0	2,035.7	45	872	435.1	50.4	28	749.7	881	23
광 주 시	102	957.9	423.3	7	548	71.7	82.8	7	51.0	325	7
양 주 군	182	897.7	716.7	10	212	90.2	30.7	-	-	-	-
여 주 군	368	2,198.4	1,835.9	14	293	170.3	19.4	5	76.0	400	3

## 제 원 현 황 (계속)

## Area by Facilities(Cont'd)

Station		보 Weir			집수암거 Infiltration Gallery			관 정 Tube well			미수혜면적 Unirrigated Area (ha)	Administrative  Division
Power 엔진 Engine		개소수 No.	수혜면적 Benefitted Area (ha)	취입수량 Water Intake (m <sup>3</sup> /s)	개소수 No.	수혜면적 Benefitted Area (ha)	채수량 Amount of Water Attained (m <sup>3</sup> /day)	개소수 No.	수혜면적 Benefitted Area (ha)	채수량 Amount of Water Attained (m <sup>3</sup> /day)		
마력수 (HP)	대수 No.											
210	11	184	910.4	1.366	65	437.3	68,753	191	543.5	48,852	1,908.5	Ulsan-gwangyeoksi
-	-	2	8.0	0.016	3	19.0	1,696	6	12.0	2,947	181.8	Jung-gu
-	-	1	4.8	0.007	-	-	-	3	24.0	947	21.1	Nam-gu
-	-	-	-	-	2	7.0	558	5	15.0	550	9.5	Dong-gu
-	-	10	108.9	0.201	10	128.8	18,278	36	76.5	14,142	326.6	Buk-gu
210	11	171	788.7	1.142	50	282.5	48,221	141	416.0	30,266	1,369.5	Ulju-gun
751	34	1,172	7,358.5	18.537	336	3,420.7	584,787	1,699	4,635.0	531,984	7,892.5	Gyeonggi-do
-	-	5	123.0	0.427	-	-	-	4	9.4	649	145.1	Suwon-si
-	-	-	-	-	-	-	-	30	40.0	5,345	52.5	Seongnam-si
-	-	-	-	-	-	-	-	37	109.0	3,437	-	Uijeongbu-si
-	-	-	-	-	-	-	-	14	29.6	3,904	8.8	Bucheon-si
-	-	3	35.9	0.220	1	2.6	1,123	1	5.0	285	157.2	Gwangmyeong-si
50	1	3	15.7	0.178	2	10.0	4,378	36	147.6	5,702	127.1	Pyeongtaek-si
-	-	4	61.7	0.208	-	-	-	10	24.7	3,516	21.9	Dongducheon-si
-	-	-	-	-	-	-	-	8	23.5	1,549	34.1	Ansan-si
-	-	-	-	-	-	-	-	-	-	-	3.9	Gwacheon-si
-	-	1	-	0.041	-	-	-	-	-	-	163.5	Guri-si
-	-	75	346.7	1.262	12	113.7	22,634	47	67.0	20,899	903.4	Namyangju-si
-	-	-	-	-	2	63.3	18,047	36	138.4	8,421	40.5	Osan-si
-	-	-	-	-	2	7.9	945	22	102.3	9,412	57.2	Siheung-si
-	-	-	-	-	-	-	-	1	2.0	102	-	Gunpo-si
8	1	1	3.6	0.022	3	14.9	1,221	-	-	-	10.0	Uiwang-si
-	-	-	-	-	-	-	-	-	-	-	16.0	Hanam-si
-	-	4	35.8	0.182	3	19.5	10,419	43	56.0	8,806	182.8	Goyang-si
123	5	159	996.3	5.759	37	396.3	81,723	222	547.0	57,136	936.6	Yongin-si
30	1	23	97.7	0.628	11	150.3	40,452	59	97.2	24,223	329.9	Paju-si
80	5	47	343.2	0.368	71	707.6	120,981	217	699.0	83,883	879.4	Icheon-si
245	12	47	373.9	0.254	30	584.6	51,007	135	410.6	48,271	464.7	Anseong-si
60	2	-	-	-	-	-	-	12	81.9	2,645	97.2	Gimpo-si
12	1	16	131.1	0.234	14	203.3	21,249	162	516.5	43,147	515.3	Hwaseong-si
-	-	54	224.9	0.481	10	43.4	13,490	24	32.3	8,061	534.6	Gwangju-si
-	-	55	239.1	0.613	14	118.1	9,593	103	269.3	34,505	181.0	Yangju-gun
50	2	47	453.6	0.596	48	478.2	86,616	254	657.8	87,943	362.5	Yeosu-gun

## 7. 수 리 시 설 별 Number, Capacity and Irrigation

시 군 별	계 Total			저 수 지 Reservoir				양(배)수장 Pumping & Drainage				
	개소수 No.	인가면적 Planned Develop- ment Area (ha)	수혜면적 Benefitted Area (ha)	개소수 No.	유효저수량 Effective Storage Capacity (1,000m <sup>3</sup> )	수혜면적 Benefitted Area (ha)	만수면적 Area of Full Water (ha)	개소수 No.	수혜면적 Benefitted Area (ha)	원동기		
										전동기 Electric Motor		
										마력수 (HP)	대수 No.	
연천군	88	547.8	449.4	1	5	3.0	3.6	24	185.7	1,190	32	
포천군	369	2,902.8	2,261.8	27	1,010	324.4	49.1	34	360.2	2,056	42	
가평군	207	1,364.3	1,343.3	2	352	76.3	14.7	1	-	-	-	
양평군	401	3,250.9	2,344.0	20	712	193.3	14.8	30	303.4	1,730	30	
<b>강원도</b>	<b>5,826</b>	<b>28,072.4</b>	<b>24,532.5</b>	<b>269</b>	<b>5,681</b>	<b>2,885.0</b>	<b>309.7</b>	<b>246</b>	<b>3,125.0</b>	<b>12,835</b>	<b>262</b>	
춘천시	455	1,747.8	1,634.7	20	1,018	251.8	16.7	15	299.2	1,140	21	
원주시	524	2,612.4	2,410.8	100	712	625.0	64.3	16	254.6	1,430	17	
강릉시	229	1,297.4	1,189.0	5	43	72.9	5.3	-	-	-	-	
동해시	80	504.8	345.5	1	11	66.0	0.8	2	41.7	16	2	
속초시	45	291.0	249.9	4	26	21.2	3.0	-	-	-	-	
삼척시	214	1,196.1	985.2	3	234	43.0	4.9	15	189.5	125	7	
홍천군	761	3,452.7	3,023.3	29	691	213.1	38.2	43	305.8	1,471	41	
횡성군	451	2,664.5	2,549.5	46	1,729	750.1	81.1	18	233.9	880	14	
영월군	379	1,074.6	889.5	5	51	71.6	7.3	3	84.0	126	5	
평창군	349	1,796.8	725.4	4	22	19.8	2.5	7	44.9	805	12	
정선군	73	553.7	364.9	2	90	20.0	8.9	5	60.3	300	8	
철원군	464	3,082.5	2,728.7	10	182	41.5	13.7	69	1,213.4	4,302	88	
화천군	276	1,187.2	1,145.2	5	50	30.9	4.7	15	189.3	775	14	
양구군	149	1,197.1	1,177.5	11	159	115.5	6.9	3	30.0	150	3	
인제군	304	1,428.4	1,261.7	4	32	17.0	2.6	20	158.4	915	25	
고성군	654	2,502.8	2,387.1	10	247	381.5	32.0	15	20.0	400	5	
양양군	419	1,482.6	1,464.6	10	385	144.1	16.8	-	-	-	-	
<b>충청북도</b>	<b>3,280</b>	<b>19,599.3</b>	<b>16,791.3</b>	<b>621</b>	<b>8,784</b>	<b>4,141.1</b>	<b>477.0</b>	<b>208</b>	<b>1,592.4</b>	<b>4,883</b>	<b>127</b>	
청주시	155	1,067.9	813.7	37	379	234.3	26.9	7	29.7	185	5	
충주시	345	1,977.2	1,737.4	57	543	363.4	40.5	34	209.1	315	12	
제천시	413	1,748.5	1,690.8	39	469	249.0	21.1	1	7.5	6	2	
청원군	645	3,660.0	3,207.7	146	1,182	955.3	99.6	34	179.1	431	10	
보은군	258	1,780.1	1,683.4	47	705	367.0	27.2	44	330.4	905	30	
옥천군	197	1,487.1	1,133.6	62	1,499	401.5	84.3	20	123.1	491	16	
영동군	186	1,835.7	1,474.7	57	863	387.0	31.9	34	277.7	1,000	21	
진천군	133	778.7	659.7	41	263	177.9	24.3	6	70.6	110	5	
괴산군	361	2,309.2	2,068.2	71	2,020	578.0	73.7	15	220.0	1,005	17	
음성군	199	1,474.8	1,321.4	50	737	370.1	41.9	11	129.2	250	6	
단양군	388	1,480.1	1,000.7	14	124	57.6	5.6	2	16.0	185	3	
<b>충청남도</b>	<b>4,909</b>	<b>49,160.8</b>	<b>40,498.2</b>	<b>748</b>	<b>85,110</b>	<b>19,397.3</b>	<b>4,755.6</b>	<b>317</b>	<b>3,969.3</b>	<b>10,726</b>	<b>239</b>	
천안시	536	3,217.1	3,155.8	58	789	719.0	73.5	37	275.6	1,487	34	
공주시	610	5,215.6	4,209.0	82	1,352	1,046.5	54.2	18	216.7	1,490	20	
보령시	257	2,316.7	2,151.3	77	961	969.4	71.6	6	72.1	55	3	
아산시	274	2,356.7	2,276.2	31	961	482.4	45.1	22	493.0	610	11	
서산시	299	17,335.9	11,949.1	39	71,532	10,855.7	3,936.5	18	299.5	459	10	
논산시	391	2,150.5	2,001.1	56	995	636.5	60.5	12	133.3	195	7	

# 제 원 현 황 (계속)

## Area by Facilities(Cont'd)

Station		보 Weir			집수암거 Infiltration Gallery			관 정 Tube well			미수혜면적 Unirrigated Area (ha)	Administrative  Division
Power		개소수 No.	수혜면적 Benefitted Area (ha)	취입수량 Water Intake (m <sup>3</sup> /s)	개소수 No.	수혜면적 Benefitted Area (ha)	채수량 Amount of Water Attained (m <sup>3</sup> /day)	개소수 No.	수혜면적 Benefitted Area (ha)	채수량 Amount of Water Attained (m <sup>3</sup> /day)		
엔진 Engine												
마력수 (HP)	대수 No.											
5	1	33	175.2	0.302	3	35.0	6,636	27	50.5	1,266	98.4	Yeoncheon-gun
3	1	214	1,188.4	2.281	23	153.7	26,210	71	235.1	15,405	641.0	Pocheon-gun
10	1	145	1,050.1	3.531	25	131.0	47,669	34	85.9	9,788	21.0	Gapyeong-gun
75	1	236	1,462.6	0.950	25	187.3	20,394	90	197.4	43,684	906.9	Yangpyeong-gun
<b>1,443</b>	<b>39</b>	<b>3,862</b>	<b>15,774.5</b>	<b>34.488</b>	<b>97</b>	<b>535.3</b>	<b>90,748</b>	<b>1,352</b>	<b>2,212.7</b>	<b>480,470</b>	<b>3,539.9</b>	<b>Gangwon-do</b>
160	2	266	655.3	0.877	25	118.1	13,436	129	310.3	50,794	113.1	Chuncheon-si
40	2	355	1,416.5	1.602	2	4.4	712	51	110.3	21,235	201.6	Wonju-si
-	-	125	843.0	1.506	1	-	1,098	98	273.1	19,933	108.4	Gangneung-si
20	1	30	182.4	0.156	5	-	9,205	42	55.4	14,729	159.3	Donghae-si
-	-	6	141.0	0.376	-	-	-	35	87.7	23,861	41.1	Sokcho-si
200	10	93	567.9	1.935	1	7.6	157	102	177.2	80,521	210.9	Samcheok-si
390	8	587	2,238.2	5.639	19	95.4	14,784	83	170.8	28,219	429.4	Hongcheon-gun
159	4	314	1,478.5	2.508	-	-	-	73	87.0	28,073	115.0	Hoengseong-gun
-	-	337	713.4	2.024	-	-	-	34	20.5	7,439	185.1	Yeongwol-gun
-	-	334	660.7	4.459	-	-	-	4	-	2,395	1,071.4	Pyeongchang-gun
-	-	66	284.6	0.961	-	-	-	-	-	-	188.8	Jeongseon-gun
298	8	127	900.6	1.664	4	44.5	3,363	254	528.7	68,467	353.8	Cheorwon-gun
16	1	182	806.4	2.224	4	17.5	3,177	70	101.1	12,041	42.0	Hwacheon-gun
-	-	83	959.3	1.898	14	40.7	23,753	38	32.0	16,064	19.6	Yanggu-gun
20	1	264	1,086.3	4.069	1	-	514	15	-	7,485	166.7	Inje-gun
140	2	372	1,703.7	1.233	17	207.1	14,027	240	74.8	63,193	115.7	Goseong-gun
-	-	321	1,136.7	1.357	4	-	6,522	84	183.8	36,021	18.0	Yangyang-gun
<b>1,887</b>	<b>93</b>	<b>1,459</b>	<b>8,040.0</b>	<b>15.649</b>	<b>216</b>	<b>1,165.4</b>	<b>240,253</b>	<b>776</b>	<b>1,852.4</b>	<b>230,197</b>	<b>2,808.0</b>	<b>Chungcheongbuk-do</b>
60	2	52	243.3	0.286	23	244.9	32,367	36	61.5	11,144	254.2	Cheongju-si
230	23	156	797.9	1.775	18	141.5	15,809	80	225.5	17,801	239.8	Chungju-si
-	-	298	1,233.7	2.693	9	21.7	4,556	66	178.9	18,558	57.7	Jecheon-si
855	29	202	1,497.3	2.556	75	284.4	46,312	188	291.6	71,318	452.3	Cheongwon-gun
272	14	67	612.5	1.671	12	90.5	22,300	88	283.0	20,122	96.7	Boeun-gun
40	4	57	477.0	1.157	14	27.0	10,252	44	105.0	12,745	353.5	Okcheon-gun
190	13	67	723.4	1.592	12	50.6	26,446	16	36.0	5,773	361.0	Yeongdong-gun
20	1	32	231.3	0.349	7	37.4	9,432	47	142.5	14,963	119.0	Jincheon-gun
150	2	132	781.0	1.454	31	181.0	48,321	112	308.2	31,100	241.0	Goesan-gun
70	5	66	548.5	0.094	9	86.4	15,122	63	187.2	16,230	153.4	Fumseong-gun
-	-	330	894.1	2.022	6	-	9,336	36	33.0	10,443	479.4	Danyang-gun
<b>2,429</b>	<b>88</b>	<b>1,248</b>	<b>8,758.7</b>	<b>10.156</b>	<b>481</b>	<b>2,645.2</b>	<b>397,568</b>	<b>2,115</b>	<b>5,727.7</b>	<b>790,085</b>	<b>8,662.6</b>	<b>Chungcheongnam-do</b>
88	3	164	1,155.0	1.329	63	458.7	54,295	214	547.5	75,437	61.3	Cheonan-si
185	1	115	1,559.7	2.334	74	464.5	34,708	321	921.6	147,894	1,006.6	Gongju-si
75	4	38	672.1	0.197	15	113.7	4,171	121	324.0	29,325	165.4	Boryeong-si
335	11	45	420.2	0.535	53	511.5	55,735	123	369.1	61,807	80.5	Asan-si
147	10	135	486.7	1.237	26	61.6	10,121	81	245.6	23,791	5,386.8	Seosan-si
135	5	128	675.8	0.509	3	12.6	1,929	192	542.9	59,444	149.4	Nonsan-si

## 7. 수 리 시 설 별 Number, Capacity and Irrigation

시 군 별	계 Total			저 수 지 Reservoir				양(배)수장 Pumping & Drainage				
	개소수 No.	인가면적 Planned Develop- ment Area (ha)	수혜면적 Benefitted Area (ha)	개소수 No.	유효저수량 Effective Storage Capacity (1,000㎥)	수혜면적 Benefitted Area (ha)	만수면적 Area of Full Water (ha)	개소수 No.	수혜면적 Benefitted Area (ha)	원동기		
										전동기 Electric Motor		
										마력수 (HP)	대수 No.	
급 산 군	449	2,960.1	2,870.0	83	1,556	814.4	75.8	34	453.2	1,250	30	
연 기 군	328	2,209.4	1,757.7	29	266	282.4	22.1	8	65.6	275	7	
부 여 군	449	3,211.4	2,452.5	102	923	792.2	57.3	43	552.0	1,390	33	
서 천 군	64	395.8	395.8	13	318	223.8	15.4	1	5.0	-	-	
청 양 군	442	2,810.3	2,566.4	64	730	791.7	60.3	34	393.2	1,407	28	
홍 성 군	367	1,548.4	1,493.5	36	965	409.8	37.2	30	324.4	568	17	
예 산 군	209	1,475.8	1,399.4	18	593	310.8	40.9	35	395.1	1,060	25	
태 안 군	130	1,152.0	1,140.6	30	2,100	612.9	154.0	15	285.6	480	14	
당 진 군	104	805.1	679.8	30	1,068	449.8	51.2	4	5.0	-	-	
<b>전 라 북 도</b>	<b>4,972</b>	<b>36,199.1</b>	<b>27,373.7</b>	<b>1,896</b>	<b>37,666</b>	<b>14,285.9</b>	<b>2,118.1</b>	<b>178</b>	<b>2,090.1</b>	<b>11,462</b>	<b>151</b>	
전 주 시	157	1,083.5	755.8	64	1,428	404.6	77.4	4	45.4	65	4	
군 산 시	129	931.4	721.1	79	1,220	557.1	80.9	-	-	-	-	
익 산 시	276	1,778.6	982.9	120	2,313	471.9	128.8	7	32.9	5,200	15	
정 읍 시	448	3,212.8	2,296.9	200	6,169	1,425.6	245.0	11	88.0	780	10	
남 원 시	796	6,276.1	4,745.6	246	3,555	1,770.5	255.6	56	747.3	3,335	57	
김 제 시	228	2,022.0	1,708.8	104	1,266	1,000.2	153.7	3	116.0	80	3	
완 주 군	467	3,106.9	2,094.0	152	2,699	1,046.6	173.8	9	111.8	378	9	
진 안 군	325	3,100.8	2,251.9	112	2,982	1,159.4	109.2	8	100.8	238	6	
무 주 군	240	1,251.8	1,237.9	67	808	421.2	57.7	4	57.0	140	4	
장 수 군	220	1,428.8	1,148.1	50	728	279.0	19.6	5	56.2	340	5	
임 실 군	333	2,741.1	2,153.3	169	2,976	1,187.4	122.4	14	150.3	370	12	
순 창 군	364	2,395.2	1,897.9	139	2,971	966.0	94.3	32	260.3	228	11	
고 창 군	771	5,300.2	4,215.8	317	5,828	2,851.9	461.2	24	314.1	268	14	
부 안 군	218	1,569.9	1,163.7	77	2,723	744.5	138.4	1	10.0	40	1	
<b>전 라 남 도</b>	<b>7,132</b>	<b>59,506.8</b>	<b>53,406.2</b>	<b>2,258</b>	<b>79,703</b>	<b>31,389.8</b>	<b>8,481.2</b>	<b>253</b>	<b>4,170.3</b>	<b>13,582</b>	<b>258</b>	
북 포 시	33	214.2	214.2	17	335	162.2	15.6	-	-	-	-	
여 수 시	225	1,350.7	1,138.4	54	1,592	674.2	67.1	23	17.0	215	9	
순 천 시	327	3,030.9	2,387.1	48	2,271	714.3	77.5	14	288.4	1,135	18	
나 주 시	269	2,186.0	2,186.8	61	2,074	741.4	164.9	28	491.6	1,092	27	
광 양 시	224	1,511.9	1,383.1	31	535	369.0	25.5	2	10.0	175	2	
담 양 군	248	1,972.2	1,804.1	70	2,755	1,181.8	71.2	2	14.7	45	2	
곡 성 군	289	2,137.4	2,093.8	83	2,359	853.0	112.6	22	406.0	1,355	21	

## 제 원 현 황 (계속)

## Area by Facilities(Cont'd)

Station		보 Weir			집수암거 Infiltration Gallery			관 정 Tube well			미수혜면적 Unirrigated Area (ha)	Administrative  Division
Power		개소수 No.	수혜면적 Benefitted Area (ha)	취입수량 Water Intake (m <sup>3</sup> /s)	개소수 No.	수혜면적 Benefitted Area (ha)	채수량 Amount of Water Attained (m <sup>3</sup> /day)	개소수 No.	수혜면적 Benefitted Area (ha)	채수량 Amount of Water Attained (m <sup>3</sup> /day)		
엔진 Engine												
마력수 (HP)	대수 No.											
60	4	164	1,067.4	1.263	35	177.4	24,563	133	357.6	42,328	90.1	Geumsan-gun
75	1	68	832.8	1.268	25	212.5	27,915	198	364.4	154,798	451.7	Yeongi-gun
351	11	106	412.3	0.256	57	263.4	35,559	141	432.6	35,788	758.9	Buyeo-gun
10	1	4	32.0	0.075	1	-	320	45	135.0	11,144	-	Seocheon-gun
81	6	140	775.3	0.324	43	220.6	72,906	161	385.6	42,572	243.9	Cheongyang-gun
308	13	52	142.9	0.199	34	56.7	14,733	215	559.7	64,242	54.9	Hongseong-gun
444	11	44	409.9	0.431	34	32.5	54,038	78	251.1	22,296	76.4	Yesan-gun
62	3	38	99.3	0.096	13	43.8	3,765	34	99.0	7,647	11.4	Taeon-gun
73	4	7	17.3	0.103	5	15.7	2,810	58	192.0	11,572	125.3	Dangjin-gun
<b>1,938</b>	<b>64</b>	<b>783</b>	<b>4,955.0</b>	<b>13.803</b>	<b>233</b>	<b>681.4</b>	<b>161,216</b>	<b>1,882</b>	<b>5,361.3</b>	<b>595,432</b>	<b>8,825.4</b>	<b>Jeollabuk-do</b>
-	-	8	105.1	0.020	20	38.3	7,643	61	162.4	17,324	327.7	Jeonju-si
-	-	-	-	-	-	-	-	50	164.0	12,816	210.3	Gunsan-si
30	1	2	12.5	0.044	1	0.6	950	146	465.0	45,910	795.7	Iksan-si
282	6	21	102.8	0.046	28	139.8	18,628	188	540.7	47,557	915.9	Jeongeup-si
140	7	120	1,238.6	2.911	13	63.3	7,644	361	925.9	146,840	1,530.5	Namwon-si
15	1	11	211.9	0.172	18	103.2	10,820	92	277.5	23,603	313.2	Gimje-si
-	-	78	362.1	0.822	62	103.1	21,000	166	470.4	64,688	1,012.9	Wanju-gun
125	3	101	656.3	1.689	23	71.0	33,823	81	264.4	15,977	848.9	Jinan-gun
28	1	94	614.7	0.894	4	6.0	3,257	71	139.0	19,618	13.9	Muju-gun
-	-	102	605.6	1.126	6	37.3	13,945	57	170.0	14,427	280.7	Jangsu-gun
70	3	43	514.6	4.306	-	-	-	107	301.0	37,210	587.8	Imsil-gun
1,010	29	32	213.4	0.622	23	44.2	10,095	138	414.0	40,926	497.3	Sunchang-gun
238	13	171	317.4	1.151	35	74.6	33,411	224	657.8	73,283	1,084.4	Gochang-gun
-	-	-	-	-	-	-	-	140	409.2	35,253	406.2	Buan-gun
<b>1,046</b>	<b>44</b>	<b>902</b>	<b>7,233.4</b>	<b>13.820</b>	<b>387</b>	<b>1,630.4</b>	<b>408,844</b>	<b>3,332</b>	<b>8,982.3</b>	<b>876,735</b>	<b>6,100.6</b>	<b>Jeollanam-do</b>
-	-	-	-	-	-	-	-	16	52.0	3,086	-	Mokpo-si
280	14	8	35.0	0.081	3	29.9	6,400	137	382.3	35,227	212.3	Yeosu-si
-	-	87	936.3	2.697	22	36.1	20,310	156	412.0	46,041	643.8	Suncheon-si
-	-	34	461.5	1.257	7	71.7	18,108	139	420.6	32,989	0.8	Naju-si
-	-	88	760.1	1.183	7	47.6	10,209	96	196.4	24,819	128.8	Gwangyang-si
-	-	18	78.9	0.162	15	122.5	32,900	143	406.2	36,410	168.1	Damyang-gun
20	1	47	401.6	1.140	10	58.4	15,003	127	374.8	37,319	43.6	Gokseong-gun

## 7. 수 리 시 설 별 Number, Capacity and Irrigation

시 군 별	계 Total			저 수 지 Reservoir				양(배)수장 Pumping & Drainage				
	개소수 No.	인가면적 Planned Develop- ment Area (ha)	수혜면적 Benefitted Area (ha)	개소수 No.	유효저수량 Effective Storage Capacity (1,000m <sup>3</sup> )	수혜면적 Benefitted Area (ha)	만수면적 Area of Full Water (ha)	개소수 No.	수혜면적 Benefitted Area (ha)	원동기		
										전동기 Electric Motor		
										마력수 (HP)	대수 No.	
구례군	69	350.7	350.7	7	610	166.5	24.9	-	-	-	-	
고흥군	578	7,543.1	6,503.3	231	17,808	5,255.2	5,268.7	17	229.0	2,653	29	
보성군	363	3,457.6	2,930.5	104	2,467	2,037.8	149.5	16	117.0	970	17	
화순군	489	2,894.8	2,253.5	120	4,226	1,145.6	170.2	4	42.0	330	4	
장흥군	469	4,223.8	3,805.4	91	3,605	1,591.1	190.6	16	115.3	510	6	
강진군	342	4,105.3	4,007.8	106	5,034	2,410.3	180.6	19	352.1	660	17	
해남군	589	4,592.0	4,615.7	295	7,399	3,451.0	506.1	14	169.0	230	8	
영암군	281	1,900.0	1,591.9	99	2,671	830.5	115.7	9	140.3	296	6	
무안군	384	2,411.3	2,414.2	131	2,524	1,331.6	203.4	3	344.0	150	4	
함평군	437	3,711.2	3,066.3	121	3,358	1,667.2	160.3	19	583.6	790	21	
영광군	509	3,031.3	2,727.3	158	4,452	1,405.4	180.8	28	329.7	1,778	48	
장성군	238	1,962.5	1,963.4	75	2,663	1,009.1	81.4	2	53.2	253	2	
완도군	149	1,393.4	995.3	40	1,393	704.8	189.8	-	-	-	-	
진도군	234	2,102.3	1,941.3	99	3,463	1,320.9	121.4	10	285.0	630	11	
신안군	386	3,424.2	3,032.1	217	6,109	2,366.9	403.5	5	182.4	315	6	
<b>경상북도</b>	<b>13,224</b>	<b>84,049.3</b>	<b>66,767.5</b>	<b>4,988</b>	<b>83,536</b>	<b>30,637.1</b>	<b>4,536.2</b>	<b>944</b>	<b>7,127.7</b>	<b>37,399</b>	<b>762</b>	
포항시	822	4,693.7	4,285.7	246	3,898	2,275.4	218.2	42	480.2	1,645	40	
경주시	916	7,778.3	7,698.4	389	6,152	3,989.5	252.4	80	986.3	2,475	67	
김천시	970	7,748.8	6,343.6	243	2,512	1,824.1	134.4	57	436.5	3,050	47	
안동시	525	3,405.5	3,409.7	172	4,298	1,700.6	168.9	69	437.3	2,630	52	
구미시	553	4,067.1	3,182.9	204	4,570	1,547.0	203.1	94	611.5	3,950	93	
영주시	538	2,479.1	2,052.7	57	376	317.8	29.6	19	114.0	749	22	
영천시	1,320	6,956.9	3,403.5	947	13,595	2,741.3	1,342.0	31	63.9	1,485	22	
상주시	825	6,959.7	5,851.1	200	3,702	1,842.7	217.8	66	1,068.8	2,838	48	
문경시	317	3,307.6	2,977.7	33	747	324.6	35.2	30	330.1	3,250	31	
경산시	465	3,413.9	702.3	292	8,819	566.5	349.6	16	-	515	12	
군위군	805	3,649.2	2,976.1	362	4,765	1,721.7	157.5	77	318.5	1,332	33	
의성군	1,139	6,340.5	5,522.0	642	10,400	3,899.7	502.9	108	812.1	4,313	87	
청송군	611	1,825.1	955.1	149	3,035	503.7	117.5	20	19.2	658	18	
영양군	315	1,082.7	926.1	74	549	242.6	20.4	15	82.6	488	11	
영덕군	400	1,615.6	1,515.9	105	1,351	555.5	46.0	21	80.9	710	18	
청도군	704	5,390.5	3,434.7	269	6,483	1,623.8	267.8	59	85.1	2,280	49	

## 제 원 현 황 (계속)

## Area by Facilities(Cont'd)

Station		보 Weir			집수암거 Infiltration Gallery			관 정 Tube well			미수혜면적 Unirrigated Area (ha)	Administrative  Division
Power		개소수 No.	수혜면적 Benefitted Area (ha)	취입수량 Water Intake (m <sup>3</sup> /s)	개소수 No.	수혜면적 Benefitted Area (ha)	채수량 Amount of Water Attained (m <sup>3</sup> /day)	개소수 No.	수혜면적 Benefitted Area (ha)	채수량 Amount of Water Attained (m <sup>3</sup> /day)		
엔진 Engine												
마력수 (HP)	대수 No.											
-	-	11	64.7	0.244	-	-	-	51	119.5	8,517	-	Gurye-gun
-	-	45	240.7	0.366	66	198.4	47,486	219	580.0	58,930	1,039.8	Goheung-gun
46	2	49	371.6	0.481	2	23.6	4,479	192	380.5	53,311	527.1	Boseong-gun
-	-	158	360.0	0.585	32	154.9	11,863	175	551.0	44,240	641.3	Hwasun-gun
240	10	127	1,563.6	1.400	41	54.0	38,078	194	481.4	74,931	418.4	Jangheung-gun
90	4	33	497.3	1.032	20	279.7	49,765	164	468.4	52,070	97.5	Gangjin-gun
125	6	61	318.4	0.378	25	98.3	19,113	194	579.0	67,078	23.7	Haenam-gun
110	3	24	131.1	0.137	22	105.3	11,651	127	384.7	32,766	308.1	Yeongam-gun
30	1	10	82.6	0.112	2	7.5	2,125	238	648.5	68,191	2.9	Muan-gun
30	1	41	262.3	0.767	28	34.7	30,950	228	518.5	47,795	644.9	Hampyeong-gun
45	1	32	269.0	0.798	48	103.7	19,041	243	619.5	54,826	304.0	Yeonggwang-gun
-	-	28	396.8	0.991	25	194.3	69,852	108	310.0	30,862	0.9	Jangseong-gun
-	-	-	-	-	-	-	-	109	290.5	20,911	398.1	Wando-gun
-	-	1	1.9	0.009	-	-	-	124	333.5	24,736	161.0	Jindo-gun
30	1	-	-	-	12	9.8	1,511	152	473.0	21,680	392.1	Sinan-gun
<b>9,594</b>	<b>222</b>	<b>2,598</b>	<b>20,422.8</b>	<b>65.944</b>	<b>518</b>	<b>3,598.4</b>	<b>1,005,163</b>	<b>4,176</b>	<b>4,981.5</b>	<b>2,533,504</b>	<b>17,281.8</b>	<b>Gyeongsangbuk-do</b>
27	3	102	694.6	1.404	43	113.9	55,950	389	721.6	242,945	408.0	Pohang-si
456	13	78	1,727.9	4.061	55	599.4	132,028	314	395.3	364,984	79.9	Gyeongju-si
1,252	16	286	3,323.4	14.833	47	607.6	142,030	337	152.0	198,589	1,405.2	Gimcheon-si
700	17	92	781.7	1.681	3	6.7	4,439	189	483.4	101,715	4.2	Andong-si
196	5	8	170.9	0.197	58	385.8	138,338	189	467.7	115,045	884.2	Gumi-si
362	4	88	816.3	1.258	26	216.1	36,494	348	588.5	142,370	426.4	Yeongju-si
550	9	79	598.3	0.600	1	-	-	262	-	103,320	3,553.4	Yeongcheon-si
1,327	25	198	1,784.9	4.183	48	656.9	230,906	313	497.8	268,060	1,108.6	Sangju-si
30	1	195	2,173.9	4.359	4	29.1	4,328	55	120.0	49,083	329.9	Mungyeong-si
103	4	27	132.0	0.495	10	1.8	9,810	120	2.0	60,921	2,711.6	Gyeongsan-si
1,090	44	153	876.4	18.812	18	17.0	10,405	195	42.5	83,499	673.1	Gunwi-gun
1,652	24	113	706.2	1.581	9	5.0	2,897	267	99.0	246,288	818.5	Uiseong-gun
170	4	350	363.3	1.099	9	25.8	5,264	83	43.1	25,590	870.0	Cheongsong-gun
150	4	187	593.7	0.836	3	7.2	914	36	-	10,283	156.6	Yeongyang-gun
83	3	123	644.7	1.292	14	125.9	52,658	137	108.9	70,330	99.7	Yeongdeok-gun
215	10	171	1,689.0	3.303	59	13.8	34,595	146	23.0	55,855	1,955.8	Cheongdo-gun



## 7. 수 리 시 설 별 Number, Capacity and Irrigation

시 군 별	계 Total			저 수 지 Reservoir				양(배)수장 Pumping & Drainage			
	개소수 No.	인가면적 Planned Develop- ment Area (ha)	수혜면적 Benefitted Area (ha)	개소수 No.	유효저수량 Effective Storage Capacity (1,000m <sup>3</sup> )	수혜면적 Benefitted Area (ha)	만수면적 Area of Full Water (ha)	개소수 No.	수혜면적 Benefitted Area (ha)	원동기	
										전동기 Electric Motor	
										마력수 (HP)	대수 No.
고령군	302	1,755.0	1,377.3	133	1,453	939.1	73.2	37	177.2	1,155	31
성주군	438	3,806.6	3,536.8	181	2,644	1,687.6	190.2	21	162.5	690	13
칠곡군	332	2,191.4	1,946.5	154	2,185	1,326.0	93.8	9	106.0	400	5
예천군	399	3,039.2	2,469.8	83	1,203	666.2	54.7	37	429.6	2,028	31
봉화군	217	1,421.0	1,150.0	38	576	255.4	38.5	7	96.7	190	5
울진군	311	1,121.9	1,049.6	15	222	86.3	22.5	29	228.7	568	27
<b>경상남도</b>	<b>8,972</b>	<b>59,265.9</b>	<b>42,251.4</b>	<b>2,718</b>	<b>40,903</b>	<b>20,527.0</b>	<b>1,991.3</b>	<b>520</b>	<b>3,693.5</b>	<b>20,548</b>	<b>339</b>
창원시	185	1,146.6	370.6	55	473	119.0	51.5	20	85.9	130	6
마산시	301	1,667.1	1,090.6	73	1,559	598.6	54.5	-	-	-	-
진주시	461	4,740.1	3,475.2	231	3,260	1,854.4	168.4	49	719.5	1,235	32
진해시	97	430.1	224.1	33	417	140.7	19.4	2	4.5	20	2
통영시	168	720.3	473.6	47	680	236.2	48.3	-	-	-	-
사천시	367	1,612.3	1,523.5	85	958	596.8	58.6	15	109.9	268	8
김해시	469	4,564.0	2,140.2	146	2,029	962.0	97.7	35	406.9	2,880	28
밀양시	472	4,161.7	2,893.7	173	3,785	1,413.1	136.8	63	329.8	2,148	56
거제시	379	1,722.2	1,489.9	96	1,307	852.7	74.0	25	-	509	22
양산시	277	1,551.8	1,008.9	53	927	298.2	45.2	11	64.0	180	3
의령군	360	2,005.3	1,530.7	128	1,731	998.8	85.4	8	116.8	-	-
함안군	424	2,668.5	1,868.4	182	2,752	1,397.7	132.3	17	75.5	860	16
창녕군	565	4,668.8	2,433.1	186	3,544	1,481.9	188.6	70	668.7	6,085	41
고성군	679	4,290.9	3,837.4	186	4,837	2,055.8	194.7	30	148.9	640	17
남해군	354	1,578.3	1,382.6	122	1,782	963.1	78.4	1	-	-	-
하동군	521	2,895.9	2,134.2	137	1,934	852.4	111.7	7	46.8	227	7
산청군	746	4,736.6	3,906.3	191	1,745	1,440.0	88.1	31	117.6	1,115	28
함양군	607	4,173.3	3,096.4	184	1,167	1,128.9	59.1	30	92.4	670	17
거창군	734	4,078.8	3,109.4	142	1,708	927.2	77.7	50	68.6	2,125	35
합천군	806	5,853.3	4,262.6	268	4,308	2,209.5	220.9	56	637.7	1,456	21
<b>제주도</b>	<b>39</b>	<b>296.5</b>	<b>87.4</b>	<b>1</b>	<b>5</b>	<b>-</b>	<b>1.0</b>	<b>1</b>	<b>3.0</b>	<b>20</b>	<b>1</b>
서귀포시	1	18.6	5.0	-	-	-	-	-	-	-	-
북제주군	25	183.4	59.3	1	5	-	1.0	-	-	-	-
남제주군	13	94.5	23.1	-	-	-	-	1	3.0	20	1

## 제 원 현 황 (계속)

## Area by Facilities(Cont'd)

Station		보 Weir			집수암거 Infiltration Gallery			관 정 Tube well			미수혜면적 Unirrigated Area (ha)	Administrative  Division
Power 엔진 Engine		개소수 No.	수혜면적 Benefitted Area (ha)	취입수량 Water Intake ( $\text{m}^3/\text{s}$ )	개소수 No.	수혜면적 Benefitted Area (ha)	채수량 Amount of Water Attained ( $\text{m}^3/\text{day}$ )	개소수 No.	수혜면적 Benefitted Area (ha)	채수량 Amount of Water Attained ( $\text{m}^3/\text{day}$ )		
마력수 (HP)	대수 No.											
265	8	49	242.6	1.434	6	18.4	6,853	77	-	43,004	377.7	Goryeong-gun
359	8	47	924.1	0.888	39	506.0	44,674	150	256.6	56,119	269.8	Seongju-gun
151	5	47	187.7	0.325	17	57.0	16,440	105	269.8	41,488	244.9	Chilgok-gun
346	9	60	845.8	0.914	32	103.9	55,029	187	424.3	124,714	569.4	Yecheon-gun
60	2	74	613.3	1.288	7	5.7	1,487	91	178.9	34,360	271.0	Bonghwa-gun
50	4	71	532.1	1.101	10	95.4	19,624	186	107.1	94,942	72.3	Uljin-gun
<b>9,053</b>	<b>221</b>	<b>1,963</b>	<b>11,162.7</b>	<b>21.854</b>	<b>778</b>	<b>1,497.6</b>	<b>554,341</b>	<b>2,993</b>	<b>5,370.6</b>	<b>825,082</b>	<b>17,014.5</b>	<b>Gyeongsangnam-do</b>
291	14	34	33.7	0.050	13	6.0	4,627	63	126.0	14,681	776.0	Changwon-si
-	-	118	235.1	0.338	12	76.7	4,456	98	180.2	26,775	576.5	Masan-si
455	17	17	434.1	0.449	22	44.2	21,759	142	423.0	39,623	1,264.9	Jinju-si
-	-	21	23.2	0.057	8	8.7	1,095	33	47.0	6,503	206.0	Jinhae-si
-	-	-	-	-	12	31.0	20,000	109	206.4	31,550	246.7	Tongyeong-si
135	7	56	347.7	0.291	16	19.4	11,648	195	449.7	48,441	88.8	Sacheon-si
828	16	93	245.8	0.840	86	219.3	57,900	109	306.2	35,573	2,423.8	Gimhae-si
538	11	78	887.2	1.661	8	75.6	17,937	150	188.0	40,522	1,268.0	Miryang-si
30	3	69	241.4	0.312	50	80.8	15,529	139	315.0	34,759	232.3	Geoje-si
350	9	116	500.0	1.192	13	59.4	17,165	84	87.3	21,906	542.9	Yangsan-si
215	6	26	151.9	0.093	44	174.2	14,528	154	89.0	40,232	474.6	Uiryeong-gun
465	8	83	246.6	0.423	4	11.4	6,355	138	137.2	40,941	800.1	Haman-gun
2,165	39	39	161.7	1.010	63	-	109,037	207	120.8	64,710	2,235.7	Changnyeong-gun
270	13	142	702.8	0.629	39	149.1	7,913	282	780.8	90,297	453.5	Goseong-gun
25	1	15	81.5	0.089	51	83.0	24,646	165	255.0	28,844	195.7	Namhae-gun
70	1	204	841.7	1.919	26	47.5	12,065	147	345.8	36,630	761.7	Hadong-gun
160	6	224	2,107.2	2.743	104	50.5	100,038	196	191.0	59,178	830.3	Sancheong-gun
540	13	231	1,533.1	3.015	42	12.6	8,438	120	329.4	28,473	1,076.9	Hamyang-gun
614	15	289	1,760.1	5.787	59	59.5	22,003	194	294.0	38,049	969.4	Geochang-gun
1,902	42	108	627.9	0.956	106	288.7	77,202	268	498.8	97,395	1,590.7	Hapcheon-gun
-	-	2	-	0.050	-	-	-	35	84.4	75,297	209.1	<b>Jeju-do</b>
-	-	-	-	-	-	-	-	1	5.0	1,900	13.6	Seogwipo-si
-	-	-	-	-	-	-	-	24	59.3	56,647	124.1	Bukjeju-gun
-	-	2	-	0.050	-	-	-	10	20.1	16,750	71.4	Namjeju-gun

## 7. 수 리 시 설 별 Number, Capacity and Irrigation

다. 농업기반공사 지사관할 By KARICO District Offices

지 사 명	계 Total			저 수 지 Reservoir				양(배)수장 Pumping & Drainage			
	개소수 No.	인가면적 Planned Develop- ment Area (ha)	수혜면적 Benefitted Area (ha)	개소수 No.	유효저수량 Effective Storage Capacity (1,000m <sup>3</sup> )	수혜면적 Benefitted Area (ha)	만수면적 Area of Full Water (ha)	개소수 No.	수혜면적 Benefitted Area (ha)	원동기	
										전동기 Electric Motor	
										마력수 (HP)	대수 No.
<b>총 계</b>	<b>12,459</b>	<b>766,525.0</b>	<b>517,778.3</b>	<b>3,312</b>	<b>3,078,014</b>	<b>378,727.8</b>	<b>63,380.3</b>	<b>3,666</b>	<b>123,594.6</b>	<b>877,094</b>	<b>5,899</b>
<b>경 기도</b>	<b>786</b>	<b>86,470.9</b>	<b>67,632.7</b>	<b>120</b>	<b>256,426</b>	<b>41,153.7</b>	<b>6,644.1</b>	<b>372</b>	<b>24,218.0</b>	<b>107,975</b>	<b>631</b>
여주·이천	116	5,447.6	4,427.5	7	5,666	974.5	129.4	46	2,571.0	8,367	69
양평·광주·서울	64	4,617.3	2,778.2	9	5,693	1,091.0	140.7	24	1,584.3	5,290	38
수화·홍안	114	9,882.4	8,014.1	25	46,518	8,014.1	1,622.9	43	-	5,143	66
연천·포천	55	4,269.4	3,428.7	13	8,987	1,213.9	155.8	24	2,214.8	9,815	45
파주	117	11,930.5	9,217.2	14	15,068	2,142.8	317.0	58	6,494.3	28,585	109
고양	5	3,492.3	1,639.1	-	-	-	-	5	1,639.1	3,650	17
강화	47	5,599.1	4,738.0	14	20,041	4,738.0	469.8	22	-	4,165	33
한강	33	12,920.8	8,388.2	1	74	16.4	2.6	30	8,371.8	15,445	33
평택	139	19,677.7	17,593.6	19	114,261	15,742.6	3,084.1	87	1,155.0	23,236	165
안성	96	8,633.8	7,408.1	18	40,118	7,220.4	721.8	33	187.7	4,279	56
<b>강 원 도</b>	<b>490</b>	<b>19,488.1</b>	<b>14,296.1</b>	<b>74</b>	<b>90,509</b>	<b>10,888.9</b>	<b>1,841.7</b>	<b>93</b>	<b>1,101.8</b>	<b>16,470</b>	<b>140</b>
홍천·춘천	137	4,524.6	3,008.4	33	21,105	2,708.7	506.4	15	41.6	1,420	16
원주	92	2,760.0	2,118.8	14	8,056	1,198.9	163.6	16	575.2	3,415	35
강릉	83	4,016.2	2,518.6	12	26,120	2,315.1	304.1	8	-	2,140	15
영북	43	1,457.7	1,267.6	5	7,724	1,044.6	100.0	10	73.8	1,545	15
중앙	135	6,729.6	5,382.7	10	27,504	3,621.6	767.6	44	411.2	7,950	59
<b>충 청 북 도</b>	<b>1,056</b>	<b>58,866.3</b>	<b>28,837.3</b>	<b>188</b>	<b>158,072</b>	<b>23,717.0</b>	<b>2,458.1</b>	<b>210</b>	<b>4,817.1</b>	<b>37,985</b>	<b>321</b>
보은	123	3,587.8	3,012.3	19	18,186	2,746.0	234.5	37	171.6	2,270	56
충주·제천	247	6,891.5	5,003.8	34	21,635	3,438.1	359.7	30	1,533.6	10,204	43
청원	91	5,901.3	4,823.5	18	20,195	3,920.7	382.0	42	902.8	14,496	81
진천	91	23,251.6	4,071.4	11	29,788	3,324.3	368.0	19	713.1	2,265	25
괴산	132	5,603.7	3,687.0	28	21,226	3,138.8	368.3	23	503.9	3,075	38
음성	138	6,033.0	4,553.0	31	29,023	4,406.8	450.1	29	81.8	1,555	35
옥천·영동	234	7,597.4	3,686.3	47	18,019	2,742.3	295.5	30	910.3	4,120	43
<b>충 청 남 도</b>	<b>1,316</b>	<b>110,811.7</b>	<b>85,849.8</b>	<b>217</b>	<b>395,865</b>	<b>67,972.9</b>	<b>10,904.2</b>	<b>564</b>	<b>16,231.0</b>	<b>178,897</b>	<b>1,204</b>
연기·대금	128	4,905.8	3,060.1	10	11,259	1,216.0	206.4	31	1,844.1	10,565	64
천안	62	2,922.4	2,391.9	21	10,393	2,391.9	349.2	12	-	250	12
청양	120	3,917.3	2,921.3	20	11,171	1,513.0	132.1	44	1,003.7	9,108	73
홍성	33	1,913.8	1,558.1	7	7,006	1,407.9	231.9	14	150.2	1,560	24
공주	141	4,327.1	3,416.4	16	14,559	2,398.1	243.3	43	715.3	7,327	84
논산	199	14,995.3	11,799.9	27	34,665	5,795.3	746.6	112	6,004.6	38,936	331

## 제 원 현 황 (계속)

### Area by Facilities(Cont'd)

Station		보 Weir			집수암거 Infiltration Gallery			관 정 Tube well			미수혜면적 Unirrigated Area (ha)	Name of District Office
Power		개소수 No.	수혜면적 Benefitted Area (ha)	취입수량 Water Intake (m <sup>3</sup> /s)	개소수 No.	수혜면적 Benefitted Area (ha)	채수량 Amount of Water Attained (m <sup>3</sup> /day)	개소수 No.	수혜면적 Benefitted Area (ha)	채수량 Amount of Water Attained (m <sup>3</sup> /day)		
엔진 Engine												
마력수 (HP)	대수 No.											
49,675	335	3,922	13,330.6	403.524	397	2,052.3	2,526,017	1,162	73.0	585,366	248,746.7	<b>Total</b>
3,283	40	140	1,308.9	23.009	55	952.1	517,212	99	-	27,871	18,838.2	<b>Gyeonggi-do</b>
400	3	17	-	1.510	37	882.0	391,290	9	-	6,116	1,020.1	Yeoju · Icheon
-	-	23	32.8	0.969	1	70.1	-	7	-	1,399	1,839.1	Yangpyeong · Gwangju · Seoul
-	-	31	-	3.595	-	-	-	15	-	2,207	1,868.3	Suhwa · Heungan
-	-	8	-	3.542	-	-	-	10	-	2,426	840.7	Yeoncheon · Pocheon
1,816	7	35	580.1	4.001	10	-	46,449	-	-	-	2,713.3	Paju
-	-	-	-	-	-	-	-	-	-	-	1,853.2	Goyang
236	4	-	-	-	-	-	-	11	-	4,471	861.1	Ganghwa
629	22	1	-	0.032	-	-	-	1	-	-	4,532.6	Hangang
87	1	10	696.0	3.030	2	-	12,870	21	-	4,340	2,084.1	Pyeongtaek
115	3	15	-	6.330	5	-	66,603	25	-	6,912	1,225.7	Anseong
420	8	162	2,305.4	23.411	11	-	28,068	150	-	78,351	5,192.0	<b>Gangwon-do</b>
165	3	64	258.1	2.860	-	-	-	25	-	8,379	1,516.2	Hongcheon · Chuncheon
-	-	46	344.7	6.989	3	-	6,306	13	-	5,862	641.2	Wonju
-	-	19	203.5	2.480	4	-	4,052	40	-	19,956	1,497.6	Gangneung
225	4	13	149.2	2.723	4	-	17,710	11	-	3,872	190.1	Yeongbuk
30	1	20	1,349.9	8.359	-	-	-	61	-	40,282	1,346.9	Jungang
1,357	17	552	258.9	36.024	45	44.3	195,963	61	-	16,521	30,029.0	<b>Chungcheongbuk-do</b>
-	-	53	94.7	5.481	9	-	77,466	5	-	1,272	575.5	Boeun
182	7	161	32.1	3.895	21	-	83,143	1	-	530	1,887.7	Chungju · Jecheon
-	-	22	-	9.044	-	-	-	9	-	2,380	1,077.8	Cheongwon
1,175	10	51	34.0	2.540	-	-	-	10	-	2,519	19,180.2	Jincheon
-	-	75	-	3.820	4	44.3	9,622	2	-	1,560	1,916.7	Goesan
-	-	64	64.4	2.295	2	-	-	12	-	290	1,480.0	Eumseong
-	-	126	33.7	8.949	9	-	25,732	22	-	7,970	3,911.1	Okcheon · Yeongdong
305	8	407	1,510.7	32.214	35	135.2	328,380	93	-	51,725	24,961.9	<b>Chungcheongnam-do</b>
-	-	53	-	3.169	11	-	8,972	23	-	7,190	1,845.7	Yeongi · Daegeum
-	-	28	-	1.810	-	-	-	1	-	140	530.5	Cheonan
20	1	44	391.6	2.565	8	13.0	27,327	4	-	1,200	996.0	Cheongyang
-	-	8	-	2.420	-	-	-	4	-	1,420	355.7	Hongseong
20	1	52	180.8	2.704	4	122.2	45,057	26	-	15,546	910.7	Gongju
-	-	44	-	2.353	3	-	6,685	13	-	3,874	3,195.4	Nonsan

## 7. 수 리 시 설 별 Number, Capacity and Irrigation

지 사 명	계 Total			저 수 지 Reservoir				양(배)수장 Pumping & Drainage			
	개소수 No.	인가면적 Planned Develop- ment Area (ha)	수혜면적 Benefitted Area (ha)	개소수 No.	유효저수량 Effective Storage Capacity (1,000m <sup>3</sup> )	수혜면적 Benefitted Area (ha)	만수면적 Area of Full Water (ha)	개소수 No.	수혜면적 Benefitted Area (ha)	원동기	
										전동기 Electric Motor	
										마력수 (HP)	대수 No.
부 여	90	8,813.8	6,730.7	7	13,114	2,748.5	308.1	67	3,948.0	33,253	152
서 천	44	7,207.8	6,546.3	8	29,622	6,546.3	652.0	22	-	1,820	32
보 령	123	6,283.7	4,840.7	27	29,130	4,754.6	504.2	35	45.5	5,165	47
예 당	127	20,840.0	14,830.2	13	57,945	14,407.1	1,273.6	80	236.5	27,633	160
서 산	108	11,659.7	9,221.7	33	82,485	8,981.4	3,219.9	29	240.3	12,769	64
당 진	46	12,503.2	11,291.6	10	67,762	10,965.6	2,319.9	30	-	21,630	73
은 양	95	10,521.8	7,240.9	18	26,754	4,847.2	717.0	45	2,042.8	8,890	88
<b>전 라 북 도</b>	<b>1,606</b>	<b>166,066.6</b>	<b>94,568.9</b>	<b>377</b>	<b>710,009</b>	<b>83,173.3</b>	<b>12,052.6</b>	<b>462</b>	<b>10,525.2</b>	<b>92,705</b>	<b>690</b>
남 원	210	9,849.9	7,255.2	80	59,460	6,445.0	485.9	15	531.7	1,430	17
순 창	134	3,379.9	2,825.3	31	9,065	2,089.2	307.0	39	627.7	2,419	45
동 진	284	52,040.8	38,067.5	48	315,737	38,067.5	4,443.4	179	-	26,458	234
전 북	218	27,405.1	21,084.3	50	119,334	21,084.3	1,373.9	123	-	11,163	181
금 강	142	12,070.0	10,006.2	27	6,322	1,532.0	192.2	50	8,410.9	21,490	104
전 주	391	9,436.7	6,943.2	89	37,840	6,716.3	701.5	14	-	4,550	19
고 창	115	4,635.3	4,038.5	30	18,603	3,743.6	535.6	17	242.0	925	24
정 읍	103	4,248.9	3,310.7	21	21,647	2,457.4	363.1	17	712.9	1,670	26
금강사업단	9	43,000.0	1,038.0	1	122,000	1,038.0	3,650.0	8	-	22,600	40
<b>전 라 남 도</b>	<b>2,604</b>	<b>151,626.3</b>	<b>95,354.1</b>	<b>1,041</b>	<b>941,095</b>	<b>76,741.5</b>	<b>19,946.7</b>	<b>592</b>	<b>16,889.6</b>	<b>120,714</b>	<b>818</b>
순천·광양·여수	141	5,891.6	5,270.1	47	17,556	4,047.5	404.5	30	730.0	2,842	42
강진·완도	163	5,261.5	4,739.3	33	21,280	3,804.4	405.5	40	626.5	3,652	60
무안·신안	136	5,637.7	4,743.5	78	10,475	1,668.2	406.5	44	3,038.3	4,390	60
곡 성	151	2,876.7	2,446.5	42	6,572	1,926.5	143.8	33	520.0	2,480	35
구례	164	3,044.5	2,705.0	49	11,481	2,400.0	176.0	16	194.7	1,355	17
나주	343	16,304.2	14,746.4	199	107,279	13,212.1	1,635.9	86	1,519.6	32,052	108
담양	161	8,157.2	5,887.3	48	86,348	5,887.3	735.5	37	-	3,616	49
합평	78	4,760.6	4,502.5	37	13,496	4,130.1	362.1	17	372.4	21,696	31
장성·광주	221	10,611.0	10,151.3	105	106,373	9,067.8	1,295.2	42	469.5	6,240	50
고흥	81	4,374.5	3,697.6	43	20,142	3,064.8	501.1	16	632.8	667	20
보성	81	5,741.5	4,252.0	25	26,488	4,252.0	483.0	15	-	1,310	25
화순	181	3,684.2	3,260.9	35	14,625	3,260.9	269.5	22	-	1,975	24
장흥	102	4,077.5	3,599.1	32	18,371	3,112.7	497.6	22	343.4	1,836	32
해남	181	6,684.9	6,005.0	79	31,370	6,005.0	859.4	47	-	4,188	57
영암	217	11,778.7	10,398.6	111	18,029	2,682.4	482.6	51	7,716.2	17,470	80
영광	109	6,103.3	5,080.8	40	21,155	5,080.8	505.9	32	-	4,790	59
진도	90	4,209.7	3,142.0	35	14,854	3,139.0	706.6	41	-	6,955	65
영산강사업단	4	42,427.0	726.2	3	395,200	-	10,076.0	1	726.2	3,200	4
<b>경 상 북 도</b>	<b>2,343</b>	<b>90,283.8</b>	<b>66,573.4</b>	<b>665</b>	<b>326,617</b>	<b>41,297.6</b>	<b>5,467.1</b>	<b>685</b>	<b>21,359.7</b>	<b>133,179</b>	<b>941</b>

## 제 원 현 황 (계속)

### Area by Facilities(Cont'd)

Station		보 Weir			집수암거 Infiltration Gallery			관 정 Tube well			미수혜면적 Unirrigated Area (ha)	Name of District Office
Power		개소수 No.	수혜면적 Benefitted Area (ha)	취입수량 Water Intake (m <sup>3</sup> /s)	개소수 No.	수혜면적 Benefitted Area (ha)	채수량 Amount of Water Attained (m <sup>3</sup> /day)	개소수 No.	수혜면적 Benefitted Area (ha)	채수량 Amount of Water Attained (m <sup>3</sup> /day)		
엔 진 Engine												
마력수 (HP)	대수 No.											
135	3	12	34.2	1.544	-	-	-	4	-	1,123	2,083.1	Buyeo
-	-	14	-	1,386	-	-	-	-	-	-	661.5	Seocheon
-	-	51	40.6	2,115	-	-	-	10	-	5,325	1,443.0	Boryeong
130	3	34	186.6	2,013	-	-	-	-	-	-	6,009.8	Yedang
-	-	43	-	5,363	-	-	-	3	-	1,104	2,438.0	Seosan
-	-	6	326.0	0.469	-	-	-	-	-	-	1,211.6	Dangjin
-	-	18	350.9	4.303	9	-	240,339	5	-	14,803	3,280.9	Onyang
<b>4,559</b>	<b>41</b>	<b>597</b>	<b>750.0</b>	<b>133.967</b>	<b>25</b>	<b>120.4</b>	<b>379,104</b>	<b>145</b>	<b>-</b>	<b>59,275</b>	<b>71,497.7</b>	<b>Jeollabuk-do</b>
180	5	90	278.5	4,982	3	-	211,795	22	-	7,827	2,594.7	Namwon
30	1	56	108.4	3,102	-	-	-	8	-	2,636	554.6	Sunchang
3,883	25	28	-	64,988	7	-	89,130	22	-	7,137	13,973.3	Dongjin
110	3	25	-	39,818	7	-	36,340	13	-	4,352	6,320.8	Jeonbuk
-	-	37	63.3	1,221	-	-	-	28	-	14,003	2,063.8	Geumgang
60	2	263	226.9	11,236	1	-	8,652	24	-	8,955	2,493.5	Jeonju
141	3	55	52.9	2,550	1	-	5,098	12	-	8,764	596.8	Gochang
155	2	43	20.0	6,070	6	120.4	28,089	16	-	5,601	938.2	Jeongeup
-	-	-	-	-	-	-	-	-	-	-	41,962.0	Geumgang-saeopdan
<b>11,778</b>	<b>70</b>	<b>799</b>	<b>1,708.7</b>	<b>79.391</b>	<b>16</b>	<b>5.5</b>	<b>51,513</b>	<b>156</b>	<b>8.8</b>	<b>56,503</b>	<b>56,272.2</b>	<b>Jeollanam-do</b>
1,191	7	57	492.6	6,519	-	-	-	7	-	1,346	621.5	Suncheon · Gwangyang · Yeosu
-	-	78	308.4	3,876	-	-	-	12	-	6,888	522.2	Gangjin · Wando
112	1	11	34.0	0,070	-	-	-	3	3.0	352	894.2	Muan · Sinan
70	3	70	-	5,389	2	-	520	4	-	1,164	430.2	Gokseong
16	1	41	102.0	11,458	2	5.5	1,248	56	2.8	19,585	339.5	Gurye
8,349	19	57	14.7	5,987	1	-	2,626	-	-	-	1,557.8	Naju
210	4	74	-	9,763	2	-	-	-	-	-	2,269.9	Damyang
-	-	22	-	3,013	-	-	-	2	-	1,891	258.1	Hampyeong
-	-	64	614.0	9,033	1	-	2,246	9	-	3,208	459.7	Jangseong · Gwangju
765	7	16	-	1,192	-	-	-	6	-	2,073	676.9	Goheung
-	-	37	-	1,815	1	-	5,620	3	-	943	1,489.5	Boseong
90	3	119	-	4,748	1	-	3,110	4	-	700	423.3	Hwasun
-	-	32	143.0	1,418	-	-	-	16	-	8,140	478.4	Jangheung
80	2	47	-	3,775	-	-	-	8	-	1,225	679.9	Haenam
895	23	32	-	1,238	6	-	36,143	17	-	4,759	1,380.1	Yeongam
-	-	30	-	8,798	-	-	-	7	-	3,774	1,022.5	Yeonggwang
-	-	12	-	1,299	-	-	-	2	3.0	455	1,067.7	Jindo
-	-	-	-	-	-	-	-	-	-	-	41,700.8	Yeongsangang-saeopdan
<b>3,636</b>	<b>47</b>	<b>541</b>	<b>3,495.1</b>	<b>46.780</b>	<b>142</b>	<b>421.0</b>	<b>632,386</b>	<b>310</b>	<b>-</b>	<b>225,157</b>	<b>23,710.4</b>	<b>Gyeongsangbuk-do</b>

## 7. 수 리 시 설 별 Number, Capacity and Irrigation

지 사 명	계 Total			저 수 지 Reservoir				양(배)수장 Pumping & Drainage			
	개소수 No.	인가면적 Planned Develop- ment Area (ha)	수혜면적 Benefitted Area (ha)	개소수 No.	유효저수량 Effective Storage Capacity (1,000m <sup>3</sup> )	수혜면적 Benefitted Area (ha)	만수면적 Area of Full Water (ha)	개소수 No.	수혜면적 Benefitted Area (ha)	원동기	
										전동기 Electric Motor	
										마력수 (HP)	대수 No.
청 송	162	2,389.2	1,525.0	57	8,678	1,190.3	194.8	29	299.0	1,665	24
안 동	58	4,087.1	3,358.2	19	3,837	539.5	105.8	32	2,633.5	9,890	49
철 곡	119	4,253.5	2,525.2	45	13,352	1,773.7	236.6	26	712.7	5,634	35
구 미	122	7,679.9	5,709.4	26	20,405	2,813.6	329.1	67	2,574.1	12,035	105
예 천	54	3,684.9	3,078.0	22	4,321	710.8	84.1	23	2,367.2	9,240	35
영 주	88	2,871.1	2,120.6	8	10,857	1,193.7	113.4	16	407.8	1,525	20
달 성	101	5,981.0	4,419.8	23	20,701	1,915.8	366.4	50	2,504.0	23,900	104
의 성	214	8,347.0	6,374.1	70	16,870	2,729.4	395.9	89	3,644.7	23,323	130
영 덕	155	3,410.7	3,115.5	25	11,896	2,240.1	199.1	22	105.2	995	19
포 향	227	6,575.5	4,721.9	58	31,567	4,299.3	516.7	49	422.6	3,944	57
경 주	280	9,679.5	7,700.9	71	48,395	6,953.8	921.1	88	591.7	7,587	98
영 천	222	4,037.3	2,132.2	95	17,871	1,707.3	485.7	30	218.9	2,840	32
경 산	164	5,649.6	2,099.2	49	27,330	1,862.2	514.5	27	79.7	1,226	27
고 령	160	4,066.7	3,377.1	38	4,585	968.4	90.8	63	1,799.6	14,915	101
성 주	16	4,976.7	3,402.1	6	32,562	2,737.7	273.8	6	664.4	3,660	17
상 주	109	7,586.3	6,255.0	26	23,016	4,061.2	399.6	53	2,002.2	9,508	68
문 경	92	5,007.8	4,659.2	27	30,374	3,600.8	239.7	15	332.4	1,292	20
<b>경 상 남 도</b>	<b>2,242</b>	<b>82,548.3</b>	<b>64,636.0</b>	<b>627</b>	<b>199,069</b>	<b>33,774.9</b>	<b>4,034.4</b>	<b>687</b>	<b>28,430.2</b>	<b>189,139</b>	<b>1,153</b>
김 해 · 양 산	131	15,098.4	11,191.4	21	5,549	766.5	85.9	93	10,231.3	25,877	177
고 성 · 거 제	295	4,667.4	3,657.1	42	21,591	3,542.9	338.8	36	50.0	809	35
울 산	231	4,264.8	3,414.0	81	11,831	2,278.8	357.8	53	560.8	2,400	55
진 산	222	7,924.8	5,351.0	68	18,543	2,575.7	386.0	113	2,347.1	15,927	160
의 령	144	3,748.0	3,008.7	37	8,302	1,509.1	152.9	59	1,376.5	18,610	112
함 안	168	6,807.1	5,274.5	17	4,173	1,060.5	83.6	73	4,214.0	37,121	163
창 념	116	6,225.1	5,220.5	47	12,124	3,097.9	321.9	58	2,122.6	28,649	121
밀 양	167	7,904.7	6,894.0	39	13,802	3,091.1	270.1	60	3,062.3	20,990	92
창 원	183	6,403.0	4,764.1	21	13,633	2,775.4	868.1	46	1,988.7	17,280	80
사 천	151	4,638.0	3,053.0	68	14,076	3,009.1	314.0	16	-	2,636	27
거 창	123	4,028.9	3,395.9	50	17,121	3,395.9	185.8	6	-	470	12
합 천	143	4,005.8	3,386.9	64	9,113	1,295.4	125.9	52	2,091.5	10,865	79
하 동 · 남 해	168	6,832.3	6,024.9	72	49,212	5,376.6	543.7	22	385.4	7,505	40
<b>제 주 도</b>	<b>16</b>	<b>363.0</b>	<b>30.0</b>	<b>3</b>	<b>354</b>	<b>8.0</b>	<b>31.4</b>	<b>1</b>	<b>22.0</b>	<b>30</b>	<b>1</b>
제 주	16	363.0	30.0	3	354	8.0	31.4	1	22.0	30	1

# 제 원 현 황

## Area by Facilities

Station		보 Weir			집수암거 Infiltration Gallery			관 정 Tube well			미수혜면적 Unirrigated Area (ha)	Name of District Office
Power		개소수 No.	수혜면적 Benefitted Area (ha)	취입수량 Water Intake (m <sup>3</sup> /s)	개소수 No.	수혜면적 Benefitted Area (ha)	채수량 Amount of Water Attained (m <sup>3</sup> /day)	개소수 No.	수혜면적 Benefitted Area (ha)	채수량 Amount of Water Attained (m <sup>3</sup> /day)		
엔 진 Engine												
마력수 (HP)	대수 No.											
280	8	69	35.7	1,583	1	-	774	6	-	2,231	864.2	Cheongsong
125	4	4	185.2	0,230	-	-	-	3	-	956	728.9	Andong
-	-	40	38.8	1,759	6	-	28,096	2	-	476	1,728.3	Chilgok
330	3	10	-	0,692	6	321.7	49,114	13	-	9,711	1,970.5	Gumi
150	2	8	-	8,399	-	-	-	1	-	173	606.9	Yecheon
-	-	45	519.1	1,066	9	-	3,704	10	-	6,121	750.5	Yeongju
-	-	22	-	1,157	-	-	-	6	-	2,556	1,561.2	Dalseong
-	-	39	-	1,314	12	-	81,376	4	-	1,300	1,972.9	Uiseong
95	3	55	732.5	2,623	13	37.7	37,822	40	-	37,725	295.2	Yeongdeok
240	5	26	-	0,330	18	-	70,233	76	-	57,093	1,853.6	Pohang
300	5	44	155.4	2,029	13	-	57,827	64	-	53,537	1,978.6	Gyeongju
355	4	66	206.0	2,818	14	-	86,968	17	-	7,106	1,905.1	Yeongcheon
280	2	27	157.3	9,215	31	-	91,877	30	-	25,718	3,550.4	Gyeongsan
441	7	33	609.1	3,040	5	-	5,760	21	-	13,600	689.6	Goryeong
-	-	3	-	0,770	1	-	21,460	-	-	-	1,574.6	Seongju
1,040	4	15	130.0	1,574	6	61.6	49,466	9	-	4,034	1,331.3	Sangju
-	-	35	726.0	8,181	7	-	47,909	8	-	2,820	348.6	Mungyeong
<b>24,337</b>	<b>104</b>	<b>724</b>	<b>1,992.9</b>	<b>28,728</b>	<b>68</b>	<b>373.8</b>	<b>393,391</b>	<b>136</b>	<b>64.2</b>	<b>48,906</b>	<b>17,912.3</b>	<b>Gyeongsangnam-do</b>
485	3	4	138.0	0,953	1	55.6	10,147	12	-	5,019	3,907.0	Gimhae · Yangsan
490	5	172	-	1,664	11	-	7,060	34	64.2	11,382	1,010.3	Goseong · Geoje
106	5	74	256.2	2,707	17	318.2	44,177	6	-	2,093	850.8	Ulsan
1,656	12	33	428.2	1,111	1	-	3,500	7	-	2,180	2,573.8	Jinsan
1,705	6	33	123.1	0,674	7	-	38,143	8	-	2,361	739.3	Uiryong
6,130	20	70	-	8,584	6	-	228,960	2	-	630	1,532.6	Haman
4,365	17	4	-	0,295	1	-	1,810	6	-	1,544	1,004.6	Changnyeong
6,460	20	59	740.6	2,814	3	-	11,500	6	-	2,460	1,010.7	Miryang
1,650	5	73	-	1,760	15	-	29,354	28	-	13,749	1,638.9	Changwon
10	1	48	43.9	1,326	4	-	17,430	15	-	4,321	1,585.0	Sacheon
-	-	65	-	3,560	-	-	-	2	-	577	633.0	Geochang
740	4	21	-	0,336	-	-	-	6	-	1,540	618.9	Hapcheon
540	6	68	262.9	2,944	2	-	1,310	4	-	1,050	807.4	Hadong · Namhae
-	-	-	-	-	-	-	-	12	-	21,057	333.0	<b>Jeju-do</b>
-	-	-	-	-	-	-	-	12	-	21,057	333.0	Jeju



## 8. 저수지 유효저수량 Number of Reservoirs by

유효저수량 : 천㎥

시 군 별	유효저수량 Effective Storage Capacity	계 Total	100 미 만 Less than 100	500 미 만 Less than 500	1,000 미 만 Less than 1,000	2,000 미 만 Less than 2,000	3,000 미 만 Less than 3,000	4,000 미 만 Less than 4,000	5,000 미 만 Less than 5,000
1 9 9 6	2,578,632.94	18,095	16,221	1,169	338	199	60	29	19
1 9 9 7	2,967,443.28	18,034	16,130	1,182	345	203	65	29	19
		(1)							
1 9 9 8	3,009,785.29	18,000	16,064	1,193	352	212	67	31	19
		(1)							
1 9 9 9	3,102,049.15	17,956	15,990	1,216	356	213	67	32	19
		(1)							
2 0 0 0	3,002,630.87	17,913	15,915	1,233	364	221	68	33	19
		(1)							
2 0 0 1	3,450,387.35	17,882	15,870	1,234	368	224	69	36	19
		(1)							
<b>부 산 광 역 시</b>	<b>4,059.70</b>	<b>137</b>	<b>130</b>	<b>4</b>	<b>3</b>	-	-	-	-
해운대구	7.23	1	1	-	-	-	-	-	-
금정구	35.23	13	13	-	-	-	-	-	-
강서구	296.86	23	22	1	-	-	-	-	-
기장군	3,720.38	100	94	3	3	-	-	-	-
<b>대 구 광 역 시</b>	<b>25,534.43</b>	<b>223</b>	<b>203</b>	<b>12</b>	<b>3</b>	<b>2</b>	<b>1</b>	<b>1</b>	-
동구	3,445.80	53	51	1	-	-	1	-	-
북구	1,442.90	24	21	2	1	-	-	-	-
수성구	1,854.60	26	21	4	1	-	-	-	-
달서구	1,442.10	5	4	-	-	1	-	-	-
달성군	17,349.03	115	106	5	1	1	-	1	-
<b>인 천 광 역 시</b>	<b>22,556.40</b>	<b>36</b>	<b>15</b>	<b>11</b>	<b>2</b>	<b>4</b>	<b>2</b>	<b>1</b>	<b>1</b>
중구	173.00	3	2	1	-	-	-	-	-
서구	64.30	1	1	-	-	-	-	-	-
강화군	21,978.40	28	9	9	2	4	2	1	1
용진군	340.70	4	3	1	-	-	-	-	-
<b>광 주 광 역 시</b>	<b>9,487.42</b>	<b>154</b>	<b>135</b>	<b>16</b>	<b>2</b>	<b>1</b>	-	-	-
동구	149.70	6	6	-	-	-	-	-	-
서구	737.50	11	9	2	-	-	-	-	-
남구	826.18	25	24	1	-	-	-	-	-
북구	1,517.83	30	23	7	-	-	-	-	-
광산구	6,256.21	82	73	6	2	1	-	-	-
<b>대 전 광 역 시</b>	<b>4,597.25</b>	<b>19</b>	<b>15</b>	<b>2</b>	<b>1</b>	-	-	<b>1</b>	-
동구	46.00	3	3	-	-	-	-	-	-
중구	351.75	3	1	2	-	-	-	-	-
서구	962.00	2	1	-	1	-	-	-	-
유성구	3,221.80	9	8	-	-	-	-	1	-
대덕구	15.70	2	2	-	-	-	-	-	-

주 : ( )내서는 섬진호로 시설관리권이 건설교통부에 있으나 농지개발시설물로 등록되어 있어 포함시킴.

# 규모별 개소수

## Effective Storage Capacity

Effective Storage Capacity : 1,000㎡

7,500 미 만	10,000 미 만	15,000 미 만	20,000 미 만	25,000 미 만	30,000 미 만	40,000 미 만	50,000 미 만	50,000 이 상	Administrative  Division
Less than 7,500	Less than 10,000	Less than 15,000	Less than 20,000	Less than 25,000	Less than 30,000	Less than 40,000	Less than 50,000	Over 50,000	
14	10	13	6	4	3	2	1	7	1 9 9 6
14	8	11	5	4	4	2	3	10	1 9 9 7
								(1)	
14	8	11	5	4	5	2	3	10	1 9 9 8
					(1)				
15	8	11	5	4	4	2	3	11	1 9 9 9
								(1)	
15	8	11	5	4	4	2	3	8	2 0 0 0
								(1)	
15	8	10	5	4	4	2	3	11	2 0 0 1
								(1)	
-	-	-	-	-	-	-	-	-	<b>Busan-gwangyeoksi</b>
-	-	-	-	-	-	-	-	-	Haeundae-gu
-	-	-	-	-	-	-	-	-	Geumjeong-gu
-	-	-	-	-	-	-	-	-	Gangseo-gu
-	-	-	-	-	-	-	-	-	Gijang-gun
-	1	-	-	-	-	-	-	-	<b>Daegu-gwangyeoksi</b>
-	-	-	-	-	-	-	-	-	Dong-gu
-	-	-	-	-	-	-	-	-	Buk-gu
-	-	-	-	-	-	-	-	-	Suseong-gu
-	-	-	-	-	-	-	-	-	Dalseo-gu
-	1	-	-	-	-	-	-	-	Dalseong-gun
-	-	-	-	-	-	-	-	-	<b>Incheon-gwangyeoksi</b>
-	-	-	-	-	-	-	-	-	Jung-gu
-	-	-	-	-	-	-	-	-	Seo-gu
-	-	-	-	-	-	-	-	-	Ganghwa-gun
-	-	-	-	-	-	-	-	-	Ongjin-gun
-	-	-	-	-	-	-	-	-	<b>Gwangju-gwangyeoksi</b>
-	-	-	-	-	-	-	-	-	Dong-gu
-	-	-	-	-	-	-	-	-	Seo-gu
-	-	-	-	-	-	-	-	-	Nam-gu
-	-	-	-	-	-	-	-	-	Buk-gu
-	-	-	-	-	-	-	-	-	Gwangsan-gu
-	-	-	-	-	-	-	-	-	<b>Daejeon-gwangyeoksi</b>
-	-	-	-	-	-	-	-	-	Dong-gu
-	-	-	-	-	-	-	-	-	Jung-gu
-	-	-	-	-	-	-	-	-	Seo-gu
-	-	-	-	-	-	-	-	-	Yuseong-gu
-	-	-	-	-	-	-	-	-	Daedeok-gu

Note : ( ) shows Lake Seom-jin whose facilities administration is in the Ministry of Construction and Transportation but it is included as it is registered as farmland improvement facilities.

## 8. 저수지 유효저수량

Number of Reservoirs by

유효저수량 : 천㎥

시 군 별	유효 저수량 Effective Storage Capacity	계 Total	100 미 만 Less than 100	500 미 만 Less than 500	1,000 미 만 Less than 1,000	2,000 미 만 Less than 2,000	3,000 미 만 Less than 3,000	4,000 미 만 Less than 4,000	5,000 미 만 Less than 5,000
<b>울산광역시</b>	<b>19,043.56</b>	<b>374</b>	<b>347</b>	<b>20</b>	<b>4</b>	<b>1</b>	<b>2</b>	-	-
중구	110.40	5	5	-	-	-	-	-	-
남구	103.30	7	7	-	-	-	-	-	-
동구	20.70	3	3	-	-	-	-	-	-
북구	4,105.47	42	39	1	1	-	1	-	-
울주군	14,703.69	317	293	19	3	1	1	-	-
<b>경기도</b>	<b>252,221.71</b>	<b>430</b>	<b>312</b>	<b>59</b>	<b>23</b>	<b>20</b>	<b>5</b>	<b>4</b>	<b>1</b>
수원시	6,149.29	10	5	2	-	3	-	-	-
성남시	2,374.80	5	2	1	1	1	-	-	-
의정부시	24.10	1	1	-	-	-	-	-	-
광명시	47.80	2	2	-	-	-	-	-	-
평택시	83,721.60	25	22	2	-	-	-	-	-
안산시	338.00	4	3	1	-	-	-	-	-
과천시	1,167.80	3	2	-	-	1	-	-	-
구리시	29.30	3	3	-	-	-	-	-	-
남양주시	2,757.30	18	16	1	-	-	1	-	-
오산시	557.00	7	6	1	-	-	-	-	-
시흥시	3,550.10	7	-	6	-	1	-	-	-
군포시	36.73	1	1	-	-	-	-	-	-
의왕시	1,584.00	2	1	-	-	1	-	-	-
하남시	38.21	2	2	-	-	-	-	-	-
용인시	33,575.30	61	50	6	-	3	-	-	-
파주시	10,278.80	10	2	2	4	-	1	1	-
이천시	3,083.50	24	18	4	2	-	-	-	-
안성시	43,578.70	69	49	10	3	2	-	3	-
김포시	298.46	7	7	-	-	-	-	-	-
화성시	34,014.50	57	43	5	4	2	1	-	1
광주시	1,839.60	9	5	2	2	-	-	-	-
양주군	5,024.10	16	10	2	2	2	-	-	-
여주군	4,029.80	17	14	1	1	-	1	-	-
연천군	1,644.60	3	2	-	-	1	-	-	-
포천군	9,448.32	39	26	6	3	3	1	-	-
가평군	352.00	2	1	1	-	-	-	-	-
양평군	2,678.00	26	19	6	1	-	-	-	-
<b>강원도</b>	<b>95,098.94</b>	<b>342</b>	<b>267</b>	<b>32</b>	<b>18</b>	<b>17</b>	<b>4</b>	<b>1</b>	<b>1</b>
춘천시	8,370.84	29	17	9	1	1	-	1	-
원주시	8,534.69	113	102	3	6	2	-	-	-
강릉시	24,723.80	14	5	-	2	5	1	-	-
동해시	11.10	1	1	-	-	-	-	-	-
속초시	32.99	5	5	-	-	-	-	-	-
삼척시	1,673.13	6	2	3	1	-	-	-	-

규모별 개소수 (계속)  
Effective Storage Capacity(Cont'd)

Effective Storage Capacity : 1,000㎡

7,500 미 만	10,000 미 만	15,000 미 만	20,000 미 만	25,000 미 만	30,000 미 만	40,000 미 만	50,000 미 만	50,000 이 상	Administrative  Division
Less than 7,500	Less than 10,000	Less than 15,000	Less than 20,000	Less than 25,000	Less than 30,000	Less than 40,000	Less than 50,000	Over 50,000	
-	-	-	-	-	-	-	-	-	- Ulsan-gwangyeoksi
-	-	-	-	-	-	-	-	-	- Jung-gu
-	-	-	-	-	-	-	-	-	- Nam-gu
-	-	-	-	-	-	-	-	-	- Dong-gu
-	-	-	-	-	-	-	-	-	- Buk-gu
-	-	-	-	-	-	-	-	-	- Ulju-gun
-	-	2	2	1	-	-	-	-	1 Gyeonggi-do
-	-	-	-	-	-	-	-	-	- Suwon-si
-	-	-	-	-	-	-	-	-	- Seongnam-si
-	-	-	-	-	-	-	-	-	- Uijeongbu-si
-	-	-	-	-	-	-	-	-	- Gwangmyeong-si
-	-	-	-	-	-	-	-	-	1 Pyeongtaek-si
-	-	-	-	-	-	-	-	-	- Ansan-si
-	-	-	-	-	-	-	-	-	- Gwacheon-si
-	-	-	-	-	-	-	-	-	- Guri-si
-	-	-	-	-	-	-	-	-	- Namyangju-si
-	-	-	-	-	-	-	-	-	- Osan-si
-	-	-	-	-	-	-	-	-	- Siheung-si
-	-	-	-	-	-	-	-	-	- Gunpo-si
-	-	-	-	-	-	-	-	-	- Uiwang-si
-	-	-	-	-	-	-	-	-	- Hanam-si
-	-	1	1	-	-	-	-	-	- Yongin-si
-	-	-	-	-	-	-	-	-	- Paju-si
-	-	-	-	-	-	-	-	-	- Icheon-si
-	-	1	1	-	-	-	-	-	- Anseong-si
-	-	-	-	-	-	-	-	-	- Gimpo-si
-	-	-	-	-	1	-	-	-	- Hwaseong-si
-	-	-	-	-	-	-	-	-	- Gwangju-si
-	-	-	-	-	-	-	-	-	- Yangju-gun
-	-	-	-	-	-	-	-	-	- Yeosu-gun
-	-	-	-	-	-	-	-	-	- Yeoncheon-gun
-	-	-	-	-	-	-	-	-	- Pocheon-gun
-	-	-	-	-	-	-	-	-	- Gapyeong-gun
-	-	-	-	-	-	-	-	-	- Yangpyeong-gun
-	-	1	1	-	-	-	-	-	- Gangwon-do
-	-	-	-	-	-	-	-	-	- Chuncheon-si
-	-	-	-	-	-	-	-	-	- Wonju-si
-	-	1	-	-	-	-	-	-	- Gangneung-si
-	-	-	-	-	-	-	-	-	- Donghae-si
-	-	-	-	-	-	-	-	-	- Sokcho-si
-	-	-	-	-	-	-	-	-	- Samcheok-si

## 8. 저수지 유효저수량 Number of Reservoirs by

유효저수량 : 천㎥

시군별	유효저수량 Effective Storage Capacity	계 Total	100	500	1,000	2,000	3,000	4,000	5,000
			미만 Less than 100	미만 Less than 500	미만 Less than 1,000	미만 Less than 2,000	미만 Less than 3,000	미만 Less than 4,000	미만 Less than 5,000
홍천군	9,797.98	45	32	6	4	2	1	-	-
횡성군	5,203.00	53	42	7	3	1	-	-	-
영월군	50.86	5	5	-	-	-	-	-	-
평창군	255.00	5	4	1	-	-	-	-	-
정선군	89.90	2	2	-	-	-	-	-	-
철원군	26,595.13	19	12	1	1	3	-	-	1
화천군	50.20	5	5	-	-	-	-	-	-
양구군	1,330.12	12	10	1	-	1	-	-	-
인제군	31.60	4	4	-	-	-	-	-	-
고성군	6,534.00	13	10	-	-	1	2	-	-
양양군	1,814.60	11	9	1	-	1	-	-	-
<b>충청북도</b>	<b>163,818.52</b>	<b>808</b>	<b>683</b>	<b>58</b>	<b>43</b>	<b>10</b>	<b>3</b>	<b>4</b>	<b>2</b>
청주시	682.50	38	37	1	-	-	-	-	-
충주시	17,382.35	75	63	3	5	1	1	1	1
제천시	5,264.17	55	44	7	3	1	-	-	-
청원군	7,220.00	162	152	5	5	-	-	-	-
보은군	18,891.07	66	55	2	6	-	1	-	1
옥천군	13,379.90	92	78	9	2	2	-	1	-
영동군	7,000.80	74	61	7	6	-	-	-	-
진천군	40,939.01	54	44	5	1	2	-	-	-
괴산군	14,871.00	97	76	8	9	4	-	-	-
음성군	38,063.63	81	59	11	6	-	1	2	-
단양군	124.09	14	14	-	-	-	-	-	-
<b>충청남도</b>	<b>476,516.89</b>	<b>962</b>	<b>772</b>	<b>94</b>	<b>33</b>	<b>35</b>	<b>4</b>	<b>10</b>	<b>2</b>
천안시	11,182.27	79	64	5	7	3	-	-	-
공주시	15,885.93	94	82	2	3	6	-	1	-
보령시	30,091.63	104	85	13	3	2	-	-	-
아산시	27,715.49	49	29	8	4	4	-	2	1
서산시	99,987.10	55	33	10	1	4	1	3	-
논산시	35,241.21	86	78	6	1	-	-	-	-
금산군	4,372.47	90	81	7	2	-	-	-	-
연기군	4,695.00	30	29	-	-	-	-	-	1
부여군	18,025.30	110	103	2	1	-	1	2	-
서천군	25,951.71	20	12	2	1	2	1	-	-
청양군	11,900.13	84	72	7	1	2	1	1	-

규모별 개소수 (계속)  
Effective Storage Capacity(Cont'd)

Effective Storage Capacity ' 1,000㎡

7,500 미 만	10,000 미 만	15,000 미 만	20,000 미 만	25,000 미 만	30,000 미 만	40,000 미 만	50,000 미 만	50,000 이 상	Administrative Division
Less than 7,500	Less than 10,000	Less than 15,000	Less than 20,000	Less than 25,000	Less than 30,000	Less than 40,000	Less than 50,000	Over 50,000	
-	-	-	-	-	-	-	-	-	Hongcheon-gun
-	-	-	-	-	-	-	-	-	Hoengseong-gun
-	-	-	-	-	-	-	-	-	Yeongwol-gun
-	-	-	-	-	-	-	-	-	Pyeongchang-gun
-	-	-	-	-	-	-	-	-	Jeongseon-gun
-	-	-	1	-	-	-	-	-	Cheorwon-gun
-	-	-	-	-	-	-	-	-	Hwacheon-gun
-	-	-	-	-	-	-	-	-	Yanggu-gun
-	-	-	-	-	-	-	-	-	Inje-gun
-	-	-	-	-	-	-	-	-	Goseong-gun
-	-	-	-	-	-	-	-	-	Yangyang-gun
1	1	2	-	1	-	-	-	-	<b>Chungcheongbuk-do</b>
-	-	-	-	-	-	-	-	-	Cheongju-si
-	-	-	-	-	-	-	-	-	Chungju-si
-	-	-	-	-	-	-	-	-	Jecheon-si
-	-	-	-	-	-	-	-	-	Cheongwon-gun
1	-	-	-	-	-	-	-	-	Boeun-gun
-	-	-	-	-	-	-	-	-	Okcheon-gun
-	-	-	-	-	-	-	-	-	Yeongdong-gun
-	-	1	-	1	-	-	-	-	Jincheon-gun
-	-	-	-	-	-	-	-	-	Goesan-gun
-	1	1	-	-	-	-	-	-	Eumseong-gun
-	-	-	-	-	-	-	-	-	Danyang-gun
2	2	1	-	2	-	1	3	1	<b>Chungcheongnam-do</b>
-	-	-	-	-	-	-	-	-	Cheonan-si
-	-	-	-	-	-	-	-	-	Gongju-si
-	-	-	-	1	-	-	-	-	Boryeong-si
1	-	-	-	-	-	-	-	-	Asan-si
-	1	-	-	1	-	-	1	-	Seosan-si
-	-	-	-	-	-	1	-	-	Nonsan-si
-	-	-	-	-	-	-	-	-	Geumsan-gun
-	-	-	-	-	-	-	-	-	Yeongi-gun
1	-	-	-	-	-	-	-	-	Buyeo-gun
-	1	1	-	-	-	-	-	-	Seocheon-gun
-	-	-	-	-	-	-	-	-	Cheongyang-gun

## 8. 저수지 유효저수량 Number of Reservoirs by

유효저수량 : 천㎥

시 군 별	유효 저수량 Effective Storage Capacity	계 Total	100	500	1,000	2,000	3,000	4,000	5,000
			미 만 Less than 100	미 만 Less than 500	미 만 Less than 1,000	미 만 Less than 2,000	미 만 Less than 3,000	미 만 Less than 4,000	미 만 Less than 5,000
홍 성 군	9,390.27	44	33	5	1	5	-	-	-
예 산 군	58,371.60	30	16	6	2	4	-	1	-
태 안 군	8,309.88	45	25	16	3	1	-	-	-
당 진 군	115,396.90	42	30	5	3	2	-	-	-
<b>전 라 북 도</b>	<b>750,478.24</b>	<b>2,275</b>	<b>2,041</b>	<b>147</b>	<b>34</b>	<b>22</b>	<b>10</b>	<b>4</b>	<b>4</b>
		(1)							
전 주 시	5,081.00	70	65	2	1	2	-	-	-
군 산 시	148,242.93	105	92	7	-	1	2	1	-
익 산 시	9,086.80	148	136	7	3	2	-	-	-
정 읍 시	28,818.99	226	208	9	1	3	2	1	2
남 원 시	44,234.35	297	276	14	4	1	1	-	-
김 제 시	19,446.80	127	119	2	1	2	-	1	1
완 주 군	111,779.25	192	174	10	2	2	-	-	-
진 안 군	9,714.40	135	108	23	3	1	-	-	-
무 주 군	4,295.75	74	67	5	1	1	-	-	-
장 수 군	19,621.21	83	69	8	2	1	1	-	-
임 실 군	270,567.34	201	185	13	1	-	-	-	1
		(1)							
순 창 군	12,036.06	170	145	18	5	2	-	-	-
고 창 군	36,737.01	349	316	18	7	3	4	-	-
부 안 군	30,816.35	98	81	11	3	1	-	1	-
<b>전 라 남 도</b>	<b>1,011,974.96</b>	<b>3,241</b>	<b>2,705</b>	<b>366</b>	<b>91</b>	<b>45</b>	<b>18</b>	<b>2</b>	<b>3</b>
목 포 시	430.10	18	18	-	-	-	-	-	-
여 수 시	5,670.52	70	59	7	4	-	-	-	-
순 천 시	9,105.51	69	51	12	5	-	1	-	-
나 주 시	107,381.82	230	190	29	9	-	-	1	-
광 양 시	7,178.20	41	34	6	-	-	-	-	1
담 양 군	89,100.96	117	95	17	2	1	-	-	-
곡 성 군	8,930.64	125	102	22	-	-	1	-	-
구 례 군	12,091.45	56	40	11	-	4	1	-	-
고 흥 군	37,950.17	274	216	41	11	4	1	-	-
보 성 군	28,955.28	129	105	10	4	6	3	-	1

# 규모별 개소수 (계속)

## Effective Storage Capacity(Cont'd)

Effective Storage Capacity : 1,000㎡

7,500 미 만	10,000 미 만	15,000 미 만	20,000 미 만	25,000 미 만	30,000 미 만	40,000 미 만	50,000 미 만	50,000 이 상	Administrative  Division
Less than 7,500	Less than 10,000	Less than 15,000	Less than 20,000	Less than 25,000	Less than 30,000	Less than 40,000	Less than 50,000	Over 50,000	
-	-	-	-	-	-	-	-	-	Hongseong-gun
-	-	-	-	-	-	-	-	1	Yesan-gun
-	-	-	-	-	-	-	-	-	Taeon-gun
-	-	-	-	-	-	-	-	1	Dangjin-gun
<b>3</b>	<b>1</b>	<b>3</b>	<b>1</b>	-	<b>1</b>	<b>1</b>	-	<b>3</b>	<b>Jeollabuk-do</b>
-	-	-	-	-	-	-	-	-	(1)
-	-	-	-	-	-	-	-	-	Jeonju-si
-	-	1	-	-	-	-	-	-	1 Gunsan-si
-	-	-	-	-	-	-	-	-	Iksan-si
-	-	-	-	-	-	-	-	-	Jeongeup-si
-	-	-	-	-	-	1	-	-	Namwon-si
1	-	-	-	-	-	-	-	-	Gimje-si
-	-	2	-	-	1	-	-	-	1 Wanju-gun
-	-	-	-	-	-	-	-	-	Jinan-gun
-	-	-	-	-	-	-	-	-	Muju-gun
2	-	-	-	-	-	-	-	-	Jangsu-gun
-	-	-	-	-	-	-	-	-	1 Imsil-gun
-	-	-	-	-	-	-	-	-	(1)
-	-	-	-	-	-	-	-	-	Sunchang-gun
-	1	-	-	-	-	-	-	-	Gochang-gun
-	-	-	1	-	-	-	-	-	Buan-gun
<b>2</b>	<b>2</b>	-	<b>1</b>	-	-	-	-	-	<b>6 Jeollanam-do</b>
-	-	-	-	-	-	-	-	-	Mokpo-si
-	-	-	-	-	-	-	-	-	Yeosu-si
-	-	-	-	-	-	-	-	-	Suncheon-si
-	-	-	-	-	-	-	-	-	1 Naju-si
-	-	-	-	-	-	-	-	-	Gwangyang-si
-	-	-	1	-	-	-	-	-	1 Damyang-gun
-	-	-	-	-	-	-	-	-	Gokseong-gun
-	-	-	-	-	-	-	-	-	Gurye-gun
1	-	-	-	-	-	-	-	-	Goheung-gun
-	-	-	-	-	-	-	-	-	Boseong-gun



## 8. 저수지 유효저수량 Number of Reservoirs by

유효저수량 : 천㎥

시 군 별	유효 저수량 Effective Storage Capacity	계 Total	100	500	1,000	2,000	3,000	4,000	5,000
			미 만 Less than 100	미 만 Less than 500	미 만 Less than 1,000	미 만 Less than 2,000	미 만 Less than 3,000	미 만 Less than 4,000	미 만 Less than 5,000
화순군	18,851.45	155	132	14	1	7	1	-	-
장흥군	21,975.40	123	92	14	12	3	2	-	-
강진군	24,924.44	133	100	18	9	3	3	-	-
해남군	113,521.02	374	326	30	9	4	3	-	1
영암군	342,369.22	241	203	23	8	4	1	-	-
무안군	9,974.22	181	159	18	2	2	-	-	-
함평군	16,858.64	159	140	14	2	1	1	-	-
영광군	23,246.72	197	171	21	1	3	-	-	-
장성군	102,576.56	125	99	18	6	-	-	-	-
완도군	3,530.73	47	39	8	-	-	-	-	-
진도군	18,317.03	134	107	18	5	3	-	1	-
신안군	9,034.88	243	227	15	1	-	-	-	-
<b>경상북도</b>	<b>389,312.97</b>	<b>5,620</b>	<b>5,253</b>	<b>234</b>	<b>62</b>	<b>44</b>	<b>9</b>	<b>5</b>	<b>4</b>
포항시	35,045.34	302	271	16	9	3	-	-	1
경주시	54,967.79	462	415	28	10	5	-	1	1
김천시	10,041.93	251	241	6	1	2	-	-	1
안동시	8,054.35	187	171	14	1	-	1	-	-
구미시	20,042.72	227	207	12	2	4	1	1	-
영주시	9,844.95	62	59	-	-	-	1	2	-
영천시	30,962.64	1,041	998	34	4	4	1	-	-
상주시	26,717.69	226	207	7	4	5	1	-	-
문경시	30,859.04	45	40	1	2	1	-	-	-
경산시	27,393.17	319	283	27	1	5	2	-	1
군위군	7,944.14	380	366	12	2	-	-	-	-
의성군	23,181.68	693	670	16	3	2	1	1	-
청송군	9,057.10	184	170	8	5	1	-	-	-
영양군	3,205.00	96	93	2	-	1	-	-	-
영덕군	11,334.37	126	112	11	1	1	-	-	-
청도군	14,763.55	288	266	13	7	2	-	-	-

규모별 개 소 수 (계속)  
Effective Storage Capacity(Cont'd)

Effective Storage Capacity : 1,000㎡

7,500 미 만	10,000 미 만	15,000 미 만	20,000 미 만	25,000 미 만	30,000 미 만	40,000 미 만	50,000 미 만	50,000 이 상	Administrative Division
Less than 7,500	Less than 10,000	Less than 15,000	Less than 20,000	Less than 25,000	Less than 30,000	Less than 40,000	Less than 50,000	Over 50,000	
-	-	-	-	-	-	-	-	-	- Hwasun-gun
-	-	-	-	-	-	-	-	-	- Jangheung-gun
-	-	-	-	-	-	-	-	-	- Gangjin-gun
-	-	-	-	-	-	-	-	-	1 Haenam-gun
-	-	-	-	-	-	-	-	-	2 Yeongam-gun
-	-	-	-	-	-	-	-	-	- Muan-gun
1	-	-	-	-	-	-	-	-	- Hampyeong-gun
-	1	-	-	-	-	-	-	-	- Yeonggwang-gun
-	1	-	-	-	-	-	-	-	1 Jangseong-gun
-	-	-	-	-	-	-	-	-	- Wando-gun
-	-	-	-	-	-	-	-	-	- Jindo-gun
-	-	-	-	-	-	-	-	-	- Sinan-gun
5	1	1	-	-	2	-	-	-	- Gyeongsangbuk-do
2	-	-	-	-	-	-	-	-	- Pohang-si
-	1	1	-	-	-	-	-	-	- Gyeongju-si
-	-	-	-	-	-	-	-	-	- Gimcheon-si
-	-	-	-	-	-	-	-	-	- Andong-si
-	-	-	-	-	-	-	-	-	- Gumi-si
-	-	-	-	-	-	-	-	-	- Yeongju-si
-	-	-	-	-	-	-	-	-	- Yeongcheon-si
2	-	-	-	-	-	-	-	-	- Sangju-si
-	-	-	-	-	1	-	-	-	- Mungyeong-si
-	-	-	-	-	-	-	-	-	- Gyeongsan-si
-	-	-	-	-	-	-	-	-	- Gunwi-gun
-	-	-	-	-	-	-	-	-	- Uiseong-gun
-	-	-	-	-	-	-	-	-	- Cheongsong-gun
-	-	-	-	-	-	-	-	-	- Yeongyang-gun
1	-	-	-	-	-	-	-	-	- Yeongdeok-gun
-	-	-	-	-	-	-	-	-	- Cheongdo-gun

## 8. 저수지 유효저수량 Number of Reservoirs by

유효저수량 : 천㎥

시 군 별	유효 저수량 Effective Storage Capacity	계 Total	100	500	1,000	2,000	3,000	4,000	5,000
			미 만 Less than 100	미 만 Less than 500	미 만 Less than 1,000	미 만 Less than 2,000	미 만 Less than 3,000	미 만 Less than 4,000	미 만 Less than 5,000
고령군	6,037.78	171	165	3	2	1	-	-	-
성주군	35,206.58	187	177	6	1	1	1	-	-
칠곡군	14,688.01	189	173	8	4	4	-	-	-
예천군	5,865.84	124	117	4	2	1	-	-	-
봉화군	1,963.96	41	37	3	1	-	-	-	-
울진군	2,135.34	19	15	3	-	1	-	-	-
<b>경상남도</b>	<b>225,327.06</b>	<b>3,257</b>	<b>2,990</b>	<b>177</b>	<b>49</b>	<b>23</b>	<b>11</b>	<b>3</b>	<b>1</b>
창원시	9,273.44	65	58	3	1	2	-	-	-
마산시	6,390.95	84	75	7	1	-	-	1	-
진주시	17,762.89	269	232	28	8	1	-	-	-
진해시	416.99	33	33	-	-	-	-	-	-
통영시	1,653.28	50	47	3	-	-	-	-	-
사천시	14,351.23	152	136	9	3	2	1	1	-
김해시	3,586.92	157	153	3	-	1	-	-	-
밀양시	17,587.06	212	183	21	4	3	1	-	-
거제시	4,091.56	103	94	8	-	1	-	-	-
양산시	2,103.95	56	52	4	-	-	-	-	-
의령군	10,856.05	166	151	9	4	1	1	-	-
함안군	6,925.44	199	189	6	4	-	-	-	-
창녕군	15,668.81	233	213	13	2	3	2	-	-
고성군	23,352.81	219	192	15	6	4	1	-	1
남해군	10,266.24	170	157	7	4	1	1	-	-
하동군	42,661.74	161	147	7	3	1	1	1	-
산청군	5,784.91	221	210	8	2	1	-	-	-
함양군	7,414.79	194	184	7	2	-	1	-	-
거창군	12,581.20	182	170	7	2	1	1	-	-
합천군	12,596.80	331	314	12	3	1	1	-	-
<b>제주도</b>	<b>359.30</b>	<b>4</b>	<b>2</b>	<b>2</b>	<b>-</b>	<b>-</b>	<b>-</b>	<b>-</b>	<b>-</b>
북제주군	359.30	4	2	2	-	-	-	-	-

# 규모별 개소수

## Effective Storage Capacity

Effective Storage Capacity : 1,000㎡

7,500 미 만	10,000 미 만	15,000 미 만	20,000 미 만	25,000 미 만	30,000 미 만	40,000 미 만	50,000 미 만	50,000 이 상	Administrative  Division
Less than 7,500	Less than 10,000	Less than 15,000	Less than 20,000	Less than 25,000	Less than 30,000	Less than 40,000	Less than 50,000	Over 50,000	
-	-	-	-	-	-	-	-	-	Goryeong-gun
-	-	-	-	-	1	-	-	-	Seongju-gun
-	-	-	-	-	-	-	-	-	Chilgok-gun
-	-	-	-	-	-	-	-	-	Yecheon-gun
-	-	-	-	-	-	-	-	-	Bonghwa-gun
-	-	-	-	-	-	-	-	-	Uljin-gun
2	-	-	-	-	1	-	-	-	<b>Gyeongsangnam-do</b>
1	-	-	-	-	-	-	-	-	Changwon-si
-	-	-	-	-	-	-	-	-	Masan-si
-	-	-	-	-	-	-	-	-	Jinju-si
-	-	-	-	-	-	-	-	-	Jinhae-si
-	-	-	-	-	-	-	-	-	Tongyeong-si
-	-	-	-	-	-	-	-	-	Sacheon-si
-	-	-	-	-	-	-	-	-	Gimhae-si
-	-	-	-	-	-	-	-	-	Miryang-si
-	-	-	-	-	-	-	-	-	Geoje-si
-	-	-	-	-	-	-	-	-	Yangsang-si
-	-	-	-	-	-	-	-	-	Uiryeong-gun
-	-	-	-	-	-	-	-	-	Haman-gun
-	-	-	-	-	-	-	-	-	Changnyeong-gun
-	-	-	-	-	-	-	-	-	Goseong-gun
-	-	-	-	-	-	-	-	-	Namhae-gun
-	-	-	-	-	1	-	-	-	Hadong-gun
-	-	-	-	-	-	-	-	-	Sancheong-gun
-	-	-	-	-	-	-	-	-	Hamyang-gun
1	-	-	-	-	-	-	-	-	Geochang-gun
-	-	-	-	-	-	-	-	-	Hapcheon-gun
-	-	-	-	-	-	-	-	-	<b>Jeju-do</b>
-	-	-	-	-	-	-	-	-	Bukjeju-gun

## 9. 저 수 지 제 당

### Status of Reservoirs by Dam

유효저수량 : 천㎥

유효저수탕	제 당					
	계 Total		10m 미 만 Less than 10m		20m 미 만 Less than 20m	
	개 소 수 No. of	유효저수량 Effective Storage Capacity	개 소 수 No. of	유효저수량 Effective Storage Capacity	개 소 수 No. of	유효저수량 Effective Storage Capacity
1 9 9 6	18,095	2,578,632.9	15,264	474,884.7	2,436	1,082,379.9
1 9 9 7	18,034	2,967,443.3	15,162	462,590.4	2,435	1,003,499.5
1 9 9 8	18,000	3,009,786.0	15,092	460,216.2	2,450	1,010,712.8
1 9 9 9	17,956	3,102,049.2	15,018	459,502.0	2,452	1,010,724.8
2 0 0 0	17,913	3,002,630.9	14,948	492,603.9	2,454	1,011,328.1
<b>2 0 0 1</b>	<b>17,882</b>	<b>3,450,387.4</b>	<b>14,910</b>	<b>491,678.0</b>	<b>2,446</b>	<b>1,120,846.4</b>
100 미만	15,870	253,470.7	14,388	199,453.5	1,426	51,708.1
500 미만	1,234	282,239.0	402	79,917.6	682	159,006.0
1,000 미만	368	259,025.3	67	45,356.1	169	120,282.8
2,000 미만	224	314,569.5	35	49,034.0	94	128,496.1
3,000 미만	69	164,020.6	8	18,439.8	27	63,711.5
5,000 미만	55	204,724.9	4	14,277.0	29	108,211.9
7,000 미만	15	88,355.4	2	11,998.0	4	23,481.0
10,000 미만	8	70,177.0	1	9,946.0	3	25,445.0
15,000 미만	10	119,158.2	1	12,993.0	4	47,238.2
20,000 미만	5	82,035.8	1	18,930.0	3	47,905.8
30,000 미만	8	194,430.0	-	-	-	-
40,000 미만	2	62,944.0	1	31,333.0	1	31,611.0
50,000 미만	3	141,750.0	-	-	1	46,070.0
60,000 미만	1	54,646.0	-	-	-	-
70,000 미만	2	127,587.0	-	-	1	62,787.0
70,000 이상	8	1,031,254.0	-	-	2	204,892.0
<b>부 산 광 역 시</b>	<b>137</b>	<b>4,059.7</b>	<b>119</b>	<b>863.7</b>	<b>17</b>	<b>2,946.0</b>
100 미만	130	1,233.4	119	863.7	11	369.7
500 미만	4	1,042.8	-	-	3	792.8
1,000 미만	3	1,783.5	-	-	3	1,783.5
2,000 미만	-	-	-	-	-	-
3,000 미만	-	-	-	-	-	-
5,000 미만	-	-	-	-	-	-
7,000 미만	-	-	-	-	-	-
10,000 미만	-	-	-	-	-	-
15,000 미만	-	-	-	-	-	-
20,000 미만	-	-	-	-	-	-
30,000 미만	-	-	-	-	-	-
40,000 미만	-	-	-	-	-	-
50,000 미만	-	-	-	-	-	-
60,000 미만	-	-	-	-	-	-
70,000 미만	-	-	-	-	-	-
70,000 이상	-	-	-	-	-	-

# 높이 별 유효저수량

## Height and Effective Storage Capacity

Effective Storage Capacity : 1,000m<sup>3</sup>

높이 Height of Dam								Effective Storage Capacity
30m 미만 Less than 30m		40m 미만 Less than 40m		50m 미만 Less than 50m		50m 이상 Over 50m		
개 소 수 No. of	유효저수량 Effective Storage Capacity	개 소 수 No. of	유효저수량 Effective Storage Capacity	개 소 수 No. of	유효저수량 Effective Storage Capacity	개 소 수 No. of	유효저수량 Effective Storage Capacity	
314	441,557.7	54	293,517.8	17	96,037.5	10	190,255.4	1 9 9 6
331	637,504.8	69	454,631.6	22	104,480.9	15	304,736.1	1 9 9 7
343	646,408.7	74	549,340.9	26	112,515.1	15	230,592.3	1 9 9 8
362	651,936.3	79	555,236.3	29	119,404.7	16	305,245.1	1 9 9 9
376	560,777.2	90	385,343.0	29	117,059.7	16	435,519.1	2 0 0 0
<b>386</b>	<b>756,371.9</b>	<b>93</b>	<b>526,321.7</b>	<b>31</b>	<b>119,649.6</b>	<b>16</b>	<b>435,519.9</b>	<b>2 0 0 1</b>
44	2,002.5	4	124.3	3	15.5	5	166.9	Less than 100
133	37,437.1	16	5,654.2	1	224.0	-	-	Less than 500
108	75,270.1	18	13,306.3	5	4,300.0	1	510.0	Less than 1,000
57	81,760.4	26	36,794.9	12	18,484.1	-	-	Less than 2,000
15	36,184.3	13	31,088.0	5	12,023.0	1	2,574.0	Less than 3,000
12	46,238.0	8	29,747.0	1	3,207.0	1	3,044.0	Less than 5,000
5	30,409.4	-	-	3	16,596.0	1	5,871.0	Less than 7,000
3	26,957.0	1	7,829.0	-	-	-	-	Less than 10,000
1	10,550.0	2	23,511.0	-	-	2	24,866.0	Less than 15,000
1	15,200.0	-	-	-	-	-	-	Less than 20,000
4	88,743.0	1	20,407.0	-	-	3	85,280.0	Less than 30,000
-	-	-	-	-	-	-	-	Less than 40,000
1	49,220.0	1	46,460.0	-	-	-	-	Less than 50,000
-	-	-	-	-	-	1	54,646.0	Less than 60,000
-	-	-	-	1	64,800.0	-	-	Less than 70,000
2	256,400.0	3	311,400.0	-	-	1	258,562.0	Over 70,000
<b>1</b>	<b>250.0</b>	-	-	-	-	-	-	<b>Busan-gwangyeoksi</b>
-	-	-	-	-	-	-	-	Less than 100
1	250.0	-	-	-	-	-	-	Less than 500
-	-	-	-	-	-	-	-	Less than 1,000
-	-	-	-	-	-	-	-	Less than 2,000
-	-	-	-	-	-	-	-	Less than 3,000
-	-	-	-	-	-	-	-	Less than 5,000
-	-	-	-	-	-	-	-	Less than 7,000
-	-	-	-	-	-	-	-	Less than 10,000
-	-	-	-	-	-	-	-	Less than 15,000
-	-	-	-	-	-	-	-	Less than 20,000
-	-	-	-	-	-	-	-	Less than 30,000
-	-	-	-	-	-	-	-	Less than 40,000
-	-	-	-	-	-	-	-	Less than 50,000
-	-	-	-	-	-	-	-	Less than 60,000
-	-	-	-	-	-	-	-	Less than 70,000
-	-	-	-	-	-	-	-	Over 70,000

## 9. 저 수 지 제 당

### Status of Reservoirs by Dam

유효저수량 : 천<sup>m</sup>

유효저수량	제 당					
	계 Total		10m 미 만 Less than 10m		20m 미 만 Less than 20m	
	개 소 수 No. of	유효저수량 Effective Storage Capacity	개 소 수 No. of	유효저수량 Effective Storage Capacity	개 소 수 No. of	유효저수량 Effective Storage Capacity
<b>대 구 광 역 시</b>	<b>223</b>	<b>25,534.4</b>	<b>199</b>	<b>6,896.4</b>	<b>16</b>	<b>2,832.0</b>
100 미만	203	4,215.4	189	3,645.4	13	505.0
500 미만	12	2,595.0	8	1,917.0	2	302.0
1,000 미만	3	1,841.0	2	1,334.0	-	-
2,000 미만	2	2,416.0	-	-	-	-
3,000 미만	1	2,025.0	-	-	1	2,025.0
5,000 미만	1	3,654.0	-	-	-	-
7,000 미만	-	-	-	-	-	-
10,000 미만	1	8,788.0	-	-	-	-
15,000 미만	-	-	-	-	-	-
20,000 미만	-	-	-	-	-	-
30,000 미만	-	-	-	-	-	-
40,000 미만	-	-	-	-	-	-
50,000 미만	-	-	-	-	-	-
60,000 미만	-	-	-	-	-	-
70,000 미만	-	-	-	-	-	-
70,000 이상	-	-	-	-	-	-
<b>인 천 광 역 시</b>	<b>36</b>	<b>22,556.4</b>	<b>25</b>	<b>9,606.2</b>	<b>9</b>	<b>8,611.2</b>
100 미만	15	576.7	14	500.7	-	-
500 미만	11	2,610.7	7	1,482.5	4	1,128.2
1,000 미만	2	1,058.0	-	-	2	1,058.0
2,000 미만	4	5,599.0	3	4,467.0	1	1,132.0
3,000 미만	2	5,293.0	-	-	2	5,293.0
5,000 미만	2	7,419.0	1	3,156.0	-	-
7,000 미만	-	-	-	-	-	-
10,000 미만	-	-	-	-	-	-
15,000 미만	-	-	-	-	-	-
20,000 미만	-	-	-	-	-	-
30,000 미만	-	-	-	-	-	-
40,000 미만	-	-	-	-	-	-
50,000 미만	-	-	-	-	-	-
60,000 미만	-	-	-	-	-	-
70,000 미만	-	-	-	-	-	-
70,000 이상	-	-	-	-	-	-

# 높이별 유효저수량 (계속)

## Height and Effective Storage Capacity(Cont'd)

Effective Storage Capacity : 1,000m<sup>3</sup>

높이 Height of Dam								Effective Storage Capacity
30m 미만 Less than 30m		40m 미만 Less than 40m		50m 미만 Less than 50m		50m 이상 Over 50m		
개 소 수 No. of	유효저수량 Effective Storage Capacity	개 소 수 No. of	유효저수량 Effective Storage Capacity	개 소 수 No. of	유효저수량 Effective Storage Capacity	개 소 수 No. of	유효저수량 Effective Storage Capacity	
								<b>Daegu-gwangyeoksi</b>
8	15,806.0	-	-	-	-	-	-	Less than 100
1	65.0	-	-	-	-	-	-	Less than 500
2	376.0	-	-	-	-	-	-	Less than 1,000
1	507.0	-	-	-	-	-	-	Less than 2,000
2	2,416.0	-	-	-	-	-	-	Less than 3,000
-	-	-	-	-	-	-	-	Less than 5,000
1	3,654.0	-	-	-	-	-	-	Less than 7,000
-	-	-	-	-	-	-	-	Less than 10,000
1	8,788.0	-	-	-	-	-	-	Less than 15,000
-	-	-	-	-	-	-	-	Less than 20,000
-	-	-	-	-	-	-	-	Less than 30,000
-	-	-	-	-	-	-	-	Less than 40,000
-	-	-	-	-	-	-	-	Less than 50,000
-	-	-	-	-	-	-	-	Less than 60,000
-	-	-	-	-	-	-	-	Less than 70,000
-	-	-	-	-	-	-	-	Over 70,000
								<b>Incheon-gwangyeoksi</b>
2	4,339.0	-	-	-	-	-	-	Less than 100
1	76.0	-	-	-	-	-	-	Less than 500
-	-	-	-	-	-	-	-	Less than 1,000
-	-	-	-	-	-	-	-	Less than 2,000
-	-	-	-	-	-	-	-	Less than 3,000
1	4,263.0	-	-	-	-	-	-	Less than 5,000
-	-	-	-	-	-	-	-	Less than 7,000
-	-	-	-	-	-	-	-	Less than 10,000
-	-	-	-	-	-	-	-	Less than 15,000
-	-	-	-	-	-	-	-	Less than 20,000
-	-	-	-	-	-	-	-	Less than 30,000
-	-	-	-	-	-	-	-	Less than 40,000
-	-	-	-	-	-	-	-	Less than 50,000
-	-	-	-	-	-	-	-	Less than 60,000
-	-	-	-	-	-	-	-	Less than 70,000
-	-	-	-	-	-	-	-	Over 70,000



## 9. 저 수 지 제 당

### Status of Reservoirs by Dam

유효저수량 : 천㎥

유효저수량	제 당					
	계 Total		10m 미 단 Less than 10m		20m 미 단 Less than 20m	
	개 소 수 No. of	유효저수량 Effective Storage Capacity	개 소 수 No. of	유효저수량 Effective Storage Capacity	개 소 수 No. of	유효저수량 Effective Storage Capacity
<b>광 주 광 역 시</b>	<b>154</b>	<b>9,487.4</b>	<b>139</b>	<b>6,503.2</b>	<b>15</b>	<b>2,984.2</b>
100 미 단	135	3,829.1	128	3,496.7	7	332.4
500 미 단	16	2,899.4	10	1,821.6	6	1,077.8
1,000 미 단	2	1,574.0	-	-	2	1,574.0
2,000 미 단	1	1,185.0	1	1,185.0	-	-
3,000 미 단	-	-	-	-	-	-
5,000 미 단	-	-	-	-	-	-
7,000 미 단	-	-	-	-	-	-
10,000 미 단	-	-	-	-	-	-
15,000 미 단	-	-	-	-	-	-
20,000 미 단	-	-	-	-	-	-
30,000 미 단	-	-	-	-	-	-
40,000 미 단	-	-	-	-	-	-
50,000 미 단	-	-	-	-	-	-
60,000 미 단	-	-	-	-	-	-
70,000 미 단	-	-	-	-	-	-
70,000 이상	-	-	-	-	-	-
<b>대 전 광 역 시</b>	<b>19</b>	<b>4,597.3</b>	<b>12</b>	<b>182.2</b>	<b>6</b>	<b>3,468.1</b>
100 미 단	15	232.1	12	182.2	3	49.9
500 미 단	2	351.3	-	-	2	351.3
1,000 미 단	1	947.0	-	-	-	-
2,000 미 단	-	-	-	-	-	-
3,000 미 단	-	-	-	-	-	-
5,000 미 단	1	3,066.9	-	-	1	3,066.9
7,000 미 단	-	-	-	-	-	-
10,000 미 단	-	-	-	-	-	-
15,000 미 단	-	-	-	-	-	-
20,000 미 단	-	-	-	-	-	-
30,000 미 단	-	-	-	-	-	-
40,000 미 단	-	-	-	-	-	-
50,000 미 단	-	-	-	-	-	-
60,000 미 단	-	-	-	-	-	-
70,000 미 단	-	-	-	-	-	-
70,000 이상	-	-	-	-	-	-

# 높이별 유효저수량 (계속)

## Height and Effective Storage Capacity(Cont'd)

Effective Storage Capacity : 1,000㎥

높이 Height of Dam								Effective Storage Capacity
30m 미만 Less than 30m		40m 미만 Less than 40m		50m 미만 Less than 50m		50m 이상 Over 50m		
개 소 수 No. of	유효저수량 Effective Storage Capacity	개 소 수 No. of	유효저수량 Effective Storage Capacity	개 소 수 No. of	유효저수량 Effective Storage Capacity	개 소 수 No. of	유효저수량 Effective Storage Capacity	
-	-	-	-	-	-	-	-	<b>Gwangju-gwangyeoksi</b>
-	-	-	-	-	-	-	-	Less than 100
-	-	-	-	-	-	-	-	Less than 500
-	-	-	-	-	-	-	-	Less than 1,000
-	-	-	-	-	-	-	-	Less than 2,000
-	-	-	-	-	-	-	-	Less than 3,000
-	-	-	-	-	-	-	-	Less than 5,000
-	-	-	-	-	-	-	-	Less than 7,000
-	-	-	-	-	-	-	-	Less than 10,000
-	-	-	-	-	-	-	-	Less than 15,000
-	-	-	-	-	-	-	-	Less than 20,000
-	-	-	-	-	-	-	-	Less than 30,000
-	-	-	-	-	-	-	-	Less than 40,000
-	-	-	-	-	-	-	-	Less than 50,000
-	-	-	-	-	-	-	-	Less than 60,000
-	-	-	-	-	-	-	-	Less than 70,000
-	-	-	-	-	-	-	-	Over 70,000
<b>1</b>	<b>947.0</b>	-	-	-	-	-	-	<b>Daejeon-gwangyeoksi</b>
-	-	-	-	-	-	-	-	Less than 100
-	-	-	-	-	-	-	-	Less than 500
<b>1</b>	<b>947.0</b>	-	-	-	-	-	-	Less than 1,000
-	-	-	-	-	-	-	-	Less than 2,000
-	-	-	-	-	-	-	-	Less than 3,000
-	-	-	-	-	-	-	-	Less than 5,000
-	-	-	-	-	-	-	-	Less than 7,000
-	-	-	-	-	-	-	-	Less than 10,000
-	-	-	-	-	-	-	-	Less than 15,000
-	-	-	-	-	-	-	-	Less than 20,000
-	-	-	-	-	-	-	-	Less than 30,000
-	-	-	-	-	-	-	-	Less than 40,000
-	-	-	-	-	-	-	-	Less than 50,000
-	-	-	-	-	-	-	-	Less than 60,000
-	-	-	-	-	-	-	-	Less than 70,000
-	-	-	-	-	-	-	-	Over 70,000

## 9. 저 수 지 제 당

### Status of Reservoirs by Dam

유효저수량 : 천<sup>m</sup>

유 효 저 수 탕	제 당					
	계 Total		10m 미 만 Less than 10m		20m 미 만 Less than 20m	
	개 소 수 No. of	유효저수량 Effective Storage Capacity	개 소 수 No. of	유효저수량 Effective Storage Capacity	개 소 수 No. of	유효저수량 Effective Storage Capacity
<b>울 산 광 역 시</b>	<b>374</b>	<b>19,043.6</b>	<b>282</b>	<b>4,031.8</b>	<b>81</b>	<b>7,831.3</b>
100 미만	347	5,785.5	279	3,689.7	67	2,015.8
500 미만	20	5,091.6	3	342.1	11	2,692.5
1,000 미만	4	2,603.0	-	-	2	1,094.0
2,000 미만	1	1,124.5	-	-	-	-
3,000 미만	2	4,439.0	-	-	1	2,029.0
5,000 미만	-	-	-	-	-	-
7,000 미만	-	-	-	-	-	-
10,000 미만	-	-	-	-	-	-
15,000 미만	-	-	-	-	-	-
20,000 미만	-	-	-	-	-	-
30,000 미만	-	-	-	-	-	-
40,000 미만	-	-	-	-	-	-
50,000 미만	-	-	-	-	-	-
60,000 미만	-	-	-	-	-	-
70,000 미만	-	-	-	-	-	-
70,000 이상	-	-	-	-	-	-
<b>경 기 도</b>	<b>430</b>	<b>252,221.7</b>	<b>295</b>	<b>18,535.3</b>	<b>110</b>	<b>169,591.2</b>
100 미만	312	6,288.9	263	4,199.4	48	2,065.0
500 미만	59	13,851.1	21	4,619.5	33	7,957.9
1,000 미만	23	16,989.0	8	5,634.0	11	8,212.0
2,000 미만	20	28,090.7	3	4,082.4	11	15,979.3
3,000 미만	5	12,487.0	-	-	1	2,247.0
5,000 미만	5	17,626.0	-	-	2	7,198.0
7,000 미만	-	-	-	-	-	-
10,000 미만	-	-	-	-	-	-
15,000 미만	2	21,240.0	-	-	1	10,690.0
20,000 미만	2	32,350.0	-	-	2	32,350.0
30,000 미만	1	20,407.0	-	-	-	-
40,000 미만	-	-	-	-	-	-
50,000 미만	-	-	-	-	-	-
60,000 미만	-	-	-	-	-	-
70,000 미만	-	-	-	-	-	-
70,000 이상	1	82,892.0	-	-	1	82,892.0

# 높이 별 유효저수량 (계속)

## Height and Effective Storage Capacity(Cont'd)

Effective Storage Capacity : 1,000m<sup>3</sup>

높이 Height of Dam								Effective Storage Capacity
30m 미만 Less than 30m		40m 미만 Less than 40m		50m 미만 Less than 50m		50m 이상 Over 50m		
개 소 수 No. of	유효저수량 Effective Storage Capacity	개 소 수 No. of	유효저수량 Effective Storage Capacity	개 소 수 No. of	유효저수량 Effective Storage Capacity	개 소 수 No. of	유효저수량 Effective Storage Capacity	
<b>8</b>	<b>3,155.0</b>	<b>3</b>	<b>4,025.5</b>	-	-	-	-	<b>Ulsan-gwangyeoksi</b>
1	80.0	-	-	-	-	-	-	Less than 100
5	1,566.0	1	491.0	-	-	-	-	Less than 500
2	1,509.0	-	-	-	-	-	-	Less than 1,000
-	-	1	1,124.5	-	-	-	-	Less than 2,000
-	-	1	2,410.0	-	-	-	-	Less than 3,000
-	-	-	-	-	-	-	-	Less than 5,000
-	-	-	-	-	-	-	-	Less than 7,000
-	-	-	-	-	-	-	-	Less than 10,000
-	-	-	-	-	-	-	-	Less than 15,000
-	-	-	-	-	-	-	-	Less than 20,000
-	-	-	-	-	-	-	-	Less than 30,000
-	-	-	-	-	-	-	-	Less than 40,000
-	-	-	-	-	-	-	-	Less than 50,000
-	-	-	-	-	-	-	-	Less than 60,000
-	-	-	-	-	-	-	-	Less than 70,000
-	-	-	-	-	-	-	-	Over 70,000
<b>20</b>	<b>31,835.2</b>	<b>5</b>	<b>32,260.0</b>	-	-	-	-	<b>Gyeonggi-do</b>
1	24.5	-	-	-	-	-	-	Less than 100
5	1,273.7	-	-	-	-	-	-	Less than 500
4	3,143.0	-	-	-	-	-	-	Less than 1,000
6	8,029.0	-	-	-	-	-	-	Less than 2,000
1	2,278.0	3	7,962.0	-	-	-	-	Less than 3,000
2	6,537.0	1	3,891.0	-	-	-	-	Less than 5,000
-	-	-	-	-	-	-	-	Less than 7,000
-	-	-	-	-	-	-	-	Less than 10,000
1	10,550.0	-	-	-	-	-	-	Less than 15,000
-	-	-	-	-	-	-	-	Less than 20,000
-	-	1	20,407.0	-	-	-	-	Less than 30,000
-	-	-	-	-	-	-	-	Less than 40,000
-	-	-	-	-	-	-	-	Less than 50,000
-	-	-	-	-	-	-	-	Less than 60,000
-	-	-	-	-	-	-	-	Less than 70,000
-	-	-	-	-	-	-	-	Over 70,000

## 9. 저 수 지 제 당

### Status of Reservoirs by Dam

유효저수량 : 천㎥

유효저수량	제 당					
	계 Total		10m 미 단 Less than 10m		20m 미 단 Less than 20m	
	개 소 수 No. of	유효저수량 Effective Storage Capacity	개 소 수 No. of	유효저수량 Effective Storage Capacity	개 소 수 No. of	유효저수량 Effective Storage Capacity
<b>강 원 도</b>	<b>342</b>	<b>95,098.9</b>	<b>256</b>	<b>6,121.8</b>	<b>58</b>	<b>44,048.5</b>
100 미만	267	3,113.5	248	2,310.0	19	803.5
500 미만	32	8,001.6	6	1,105.8	19	4,942.2
1,000 미만	18	13,060.0	1	891.0	10	7,435.0
2,000 미만	17	24,119.0	1	1,815.0	8	11,075.0
3,000 미만	4	9,459.0	-	-	-	-
5,000 미만	2	7,444.0	-	-	1	4,237.0
7,000 미만	-	-	-	-	-	-
10,000 미만	-	-	-	-	-	-
15,000 미만	1	14,346.0	-	-	-	-
20,000 미만	1	15,555.8	-	-	1	15,555.8
30,000 미만	-	-	-	-	-	-
40,000 미만	-	-	-	-	-	-
50,000 미만	-	-	-	-	-	-
60,000 미만	-	-	-	-	-	-
70,000 미만	-	-	-	-	-	-
70,000 이상	-	-	-	-	-	-
<b>총 청 북 도</b>	<b>808</b>	<b>163,818.5</b>	<b>622</b>	<b>8,357.5</b>	<b>140</b>	<b>61,123.4</b>
100 미만	683	8,266.8	616	6,119.7	61	2,050.9
500 미만	58	16,093.0	4	782.9	46	12,595.0
1,000 미만	43	32,154.4	2	1,455.0	25	18,945.3
2,000 미만	10	14,674.2	-	-	5	7,204.0
3,000 미만	3	7,113.0	-	-	1	2,052.0
5,000 미만	6	23,222.0	-	-	1	4,423.0
7,000 미만	1	6,333.0	-	-	-	-
10,000 미만	1	8,335.0	-	-	-	-
15,000 미만	2	26,123.2	-	-	1	13,853.2
20,000 미만	-	-	-	-	-	-
30,000 미만	1	21,504.0	-	-	-	-
40,000 미만	-	-	-	-	-	-
50,000 미만	-	-	-	-	-	-
60,000 미만	-	-	-	-	-	-
70,000 미만	-	-	-	-	-	-
70,000 이상	-	-	-	-	-	-

# 높이별 유효저수량 (계속)

## Height and Effective Storage Capacity(Cont'd)

Effective Storage Capacity : 1,000㎥

높이 Height of Dam								Effective Storage Capacity
30m 미만 Less than 30m		40m 미만 Less than 40m		50m 미만 Less than 50m		50m 이상 Over 50m		
개 소 수 No. of	유효저수량 Effective Storage Capacity	개 소 수 No. of	유효저수량 Effective Storage Capacity	개 소 수 No. of	유효저수량 Effective Storage Capacity	개 소 수 No. of	유효저수량 Effective Storage Capacity	
<b>22</b>	<b>21,266.6</b>	<b>3</b>	<b>4,679.0</b>	<b>2</b>	<b>4,637.0</b>	<b>1</b>	<b>14,346.0</b>	<b>Gangwon-do</b>
-	-	-	-	-	-	-	-	Less than 100
7	1,953.6	-	-	-	-	-	-	Less than 500
6	4,148.0	1	586.0	-	-	-	-	Less than 1,000
6	7,943.0	1	1,856.0	1	1,430.0	-	-	Less than 2,000
3	7,222.0	1	2,237.0	-	-	-	-	Less than 3,000
-	-	-	-	1	3,207.0	-	-	Less than 5,000
-	-	-	-	-	-	-	-	Less than 7,000
-	-	-	-	-	-	-	-	Less than 10,000
-	-	-	-	-	-	1	14,346.0	Less than 15,000
-	-	-	-	-	-	-	-	Less than 20,000
-	-	-	-	-	-	-	-	Less than 30,000
-	-	-	-	-	-	-	-	Less than 40,000
-	-	-	-	-	-	-	-	Less than 50,000
-	-	-	-	-	-	-	-	Less than 60,000
-	-	-	-	-	-	-	-	Less than 70,000
-	-	-	-	-	-	-	-	Over 70,000
<b>35</b>	<b>68,258.8</b>	<b>6</b>	<b>21,887.3</b>	<b>5</b>	<b>4,191.5</b>	-	-	<b>Chungcheongbuk-do</b>
2	75.4	1	5.3	3	15.5	-	-	Less than 100
7	2,255.1	1	460.0	-	-	-	-	Less than 500
15	10,885.1	1	869.0	-	-	-	-	Less than 1,000
4	5,564.2	-	-	1	1,906.0	-	-	Less than 2,000
1	2,791.0	-	-	1	2,270.0	-	-	Less than 3,000
3	10,516.0	2	8,283.0	-	-	-	-	Less than 5,000
1	6,333.0	-	-	-	-	-	-	Less than 7,000
1	8,335.0	-	-	-	-	-	-	Less than 10,000
-	-	1	12,270.0	-	-	-	-	Less than 15,000
-	-	-	-	-	-	-	-	Less than 20,000
1	21,504.0	-	-	-	-	-	-	Less than 30,000
-	-	-	-	-	-	-	-	Less than 40,000
-	-	-	-	-	-	-	-	Less than 50,000
-	-	-	-	-	-	-	-	Less than 60,000
-	-	-	-	-	-	-	-	Less than 70,000
-	-	-	-	-	-	-	-	Over 70,000

## 9. 저 수 지 제 당

### Status of Reservoirs by Dam

유효저수량 : 천㎥

유 효 저 수 량	제 당					
	계 Total		10m 미 만 Less than 10m		20m 미 만 Less than 20m	
	개 소 수 No. of	유효저수량 Effective Storage Capacity	개 소 수 No. of	유효저수량 Effective Storage Capacity	개 소 수 No. of	유효저수량 Effective Storage Capacity
<b>충 청 남 도</b>	<b>962</b>	<b>476,516.9</b>	<b>755</b>	<b>38,085.1</b>	<b>171</b>	<b>262,370.0</b>
100 미만	772	11,740.5	687	8,801.1	81	2,836.5
500 미만	94	22,157.2	49	10,417.0	40	10,229.6
1,000 미만	33	23,895.7	11	8,142.0	13	9,298.0
2,000 미만	35	49,071.5	8	10,725.0	17	24,606.0
3,000 미만	4	9,705.0	-	-	3	7,545.0
5,000 미만	12	41,258.0	-	-	10	34,568.0
7,000 미만	2	13,003.0	-	-	2	13,003.0
10,000 미만	2	15,828.0	-	-	1	7,999.0
15,000 미만	1	11,817.0	-	-	1	11,817.0
20,000 미만	-	-	-	-	-	-
30,000 미만	2	41,893.0	-	-	-	-
40,000 미만	1	31,611.0	-	-	1	31,611.0
50,000 미만	3	141,750.0	-	-	1	46,070.0
60,000 미만	-	-	-	-	-	-
70,000 미만	1	62,787.0	-	-	1	62,787.0
70,000 이상	-	-	-	-	-	-
<b>전 라 북 도</b>	<b>2,275</b>	<b>750,478.2</b>	<b>1,942</b>	<b>139,202.0</b>	<b>278</b>	<b>209,942.4</b>
100 미만	2,041	32,821.8	1,879	26,313.3	156	6,134.1
500 미만	147	32,977.5	42	9,012.7	88	19,612.4
1,000 미만	34	23,695.9	8	5,498.0	12	8,239.9
2,000 미만	22	31,123.0	4	5,970.0	11	15,485.0
3,000 미만	10	24,301.0	2	5,085.0	5	12,360.0
5,000 미만	8	30,977.0	2	7,255.0	4	15,233.0
7,000 미만	3	18,707.0	1	6,866.0	-	-
10,000 미만	1	9,946.0	1	9,946.0	-	-
15,000 미만	3	35,112.0	1	12,993.0	1	10,878.0
20,000 미만	1	18,930.0	1	18,930.0	-	-
30,000 미만	1	25,346.0	-	-	-	-
40,000 미만	1	31,333.0	1	31,333.0	-	-
50,000 미만	-	-	-	-	-	-
60,000 미만	1	54,646.0	-	-	-	-
70,000 미만	-	-	-	-	-	-
70,000 이상	2	380,562.0	-	-	1	122,000.0

# 높이별 유효저수량 (계속)

## Height and Effective Storage Capacity(Cont'd)

Effective Storage Capacity : 1,000m<sup>3</sup>

높이 Height of Dam								Effective Storage Capacity
30m 미만 Less than 30m		40m 미만 Less than 40m		50m 미만 Less than 50m		50m 이상 Over 50m		
개소수 No. of	유효저수량 Effective Storage Capacity	개소수 No. of	유효저수량 Effective Storage Capacity	개소수 No. of	유효저수량 Effective Storage Capacity	개소수 No. of	유효저수량 Effective Storage Capacity	
<b>26</b>	<b>112,718.2</b>	<b>10</b>	<b>63,343.5</b>	-	-	-	-	<b>Chungcheongnam-do</b>
3	73.0	1	30.0	-	-	-	-	Less than 100
4	1,244.1	1	266.5	-	-	-	-	Less than 500
7	4,919.7	2	1,536.0	-	-	-	-	Less than 1,000
7	9,618.5	3	4,122.0	-	-	-	-	Less than 2,000
1	2,160.0	-	-	-	-	-	-	Less than 3,000
1	3,590.0	1	3,100.0	-	-	-	-	Less than 5,000
-	-	-	-	-	-	-	-	Less than 7,000
-	-	1	7,829.0	-	-	-	-	Less than 10,000
-	-	-	-	-	-	-	-	Less than 15,000
-	-	-	-	-	-	-	-	Less than 20,000
2	41,893.0	-	-	-	-	-	-	Less than 30,000
-	-	-	-	-	-	-	-	Less than 40,000
1	49,220.0	1	46,460.0	-	-	-	-	Less than 50,000
-	-	-	-	-	-	-	-	Less than 60,000
-	-	-	-	-	-	-	-	Less than 70,000
-	-	-	-	-	-	-	-	Over 70,000
<b>39</b>	<b>48,739.9</b>	<b>8</b>	<b>22,503.0</b>	<b>5</b>	<b>11,012.0</b>	<b>3</b>	<b>319,079.0</b>	<b>Jeollabuk-do</b>
6	374.4	-	-	-	-	-	-	Less than 100
15	3,732.5	1	396.0	1	224.0	-	-	Less than 500
12	8,263.0	1	778.0	1	917.0	-	-	Less than 1,000
3	4,236.0	3	3,702.0	1	1,730.0	-	-	Less than 2,000
1	2,558.0	1	2,127.0	1	2,171.0	-	-	Less than 3,000
1	4,230.0	1	4,259.0	-	-	-	-	Less than 5,000
-	-	-	-	1	5,970.0	1	5,871.0	Less than 7,000
-	-	-	-	-	-	-	-	Less than 10,000
-	-	1	11,241.0	-	-	-	-	Less than 15,000
-	-	-	-	-	-	-	-	Less than 20,000
1	25,346.0	-	-	-	-	-	-	Less than 30,000
-	-	-	-	-	-	-	-	Less than 40,000
-	-	-	-	-	-	-	-	Less than 50,000
-	-	-	-	-	-	1	54,646.0	Less than 60,000
-	-	-	-	-	-	-	-	Less than 70,000
-	-	-	-	-	-	1	258,562.0	Over 70,000



## 9. 저 수 지 제 당

### Status of Reservoirs by Dam

유효저수량 : 천㎥

유효저수량	제 당					
	계 Total		10m 미 만 Less than 10m		20m 미 만 Less than 20m	
	개 소 수 No. of	유효저수량 Effective Storage Capacity	개 소 수 No. of	유효저수량 Effective Storage Capacity	개 소 수 No. of	유효저수량 Effective Storage Capacity
<b>전 라 남 도</b>	<b>3,241</b>	<b>1,011,975.0</b>	<b>2,605</b>	<b>121,297.9</b>	<b>533</b>	<b>151,673.7</b>
100 미만	2,705	64,342.9	2,432	52,990.0	265	11,059.5
500 미만	366	80,298.8	135	26,704.4	200	44,323.3
1,000 미만	91	62,451.2	23	14,993.2	43	30,000.0
2,000 미만	45	64,551.7	11	15,550.4	12	14,985.4
3,000 미만	18	42,489.0	3	7,194.0	7	15,930.5
5,000 미만	5	20,967.0	1	3,866.0	3	12,620.0
7,000 미만	2	11,628.4	-	-	1	5,309.0
10,000 미만	2	17,446.0	-	-	2	17,446.0
15,000 미만	-	-	-	-	-	-
20,000 미만	1	15,200.0	-	-	-	-
30,000 미만	-	-	-	-	-	-
40,000 미만	-	-	-	-	-	-
50,000 미만	-	-	-	-	-	-
60,000 미만	-	-	-	-	-	-
70,000 미만	1	64,800.0	-	-	-	-
70,000 이상	5	567,800.0	-	-	-	-
<b>경 상 북 도</b>	<b>5,620</b>	<b>389,313.0</b>	<b>4,961</b>	<b>80,269.1</b>	<b>553</b>	<b>130,971.2</b>
100 미만	5,253	70,605.5	4,866	56,492.2	367	13,328.9
500 미만	234	52,186.8	83	15,175.0	122	28,622.8
1,000 미만	62	44,531.9	10	6,201.9	28	20,207.5
2,000 미만	44	62,560.0	2	2,400.0	25	33,481.0
3,000 미만	9	20,445.8	-	-	5	11,289.0
5,000 미만	9	34,850.0	-	-	5	18,873.0
7,000 미만	5	28,429.0	-	-	1	5,169.0
10,000 미만	1	9,834.0	-	-	-	-
15,000 미만	1	10,520.0	-	-	-	-
20,000 미만	-	-	-	-	-	-
30,000 미만	2	55,350.0	-	-	-	-
40,000 미만	-	-	-	-	-	-
50,000 미만	-	-	-	-	-	-
60,000 미만	-	-	-	-	-	-
70,000 미만	-	-	-	-	-	-
70,000 이상	-	-	-	-	-	-

# 높이 별 유효저수량 (계속)

## Height and Effective Storage Capacity(Cont'd)

Effective Storage Capacity : 1,000㎥

높이 Height of Dam								Effective Storage Capacity
30m 미만 Less than 30m		40m 미만 Less than 40m		50m 미만 Less than 50m		50m 이상 Over 50m		
개소수 No. of	유효저수량 Effective Storage Capacity	개소수 No. of	유효저수량 Effective Storage Capacity	개소수 No. of	유효저수량 Effective Storage Capacity	개소수 No. of	유효저수량 Effective Storage Capacity	
<b>83</b>	<b>341,094.5</b>	<b>13</b>	<b>326,328.0</b>	<b>6</b>	<b>71,517.9</b>	<b>1</b>	<b>63.0</b>	<b>Jeollanam-do</b>
7	230.5	-	-	-	-	1	63.0	Less than 100
30	8,912.1	1	359.0	-	-	-	-	Less than 500
22	14,838.0	1	733.0	2	1,887.0	-	-	Less than 1,000
14	22,164.0	5	7,021.0	3	4,830.9	-	-	Less than 2,000
5	12,549.5	3	6,815.0	-	-	-	-	Less than 3,000
1	4,481.0	-	-	-	-	-	-	Less than 5,000
1	6,319.4	-	-	-	-	-	-	Less than 7,000
-	-	-	-	-	-	-	-	Less than 10,000
-	-	-	-	-	-	-	-	Less than 15,000
1	15,200.0	-	-	-	-	-	-	Less than 20,000
-	-	-	-	-	-	-	-	Less than 30,000
-	-	-	-	-	-	-	-	Less than 40,000
-	-	-	-	-	-	-	-	Less than 50,000
-	-	-	-	-	-	-	-	Less than 60,000
-	-	-	-	1	64,800.0	-	-	Less than 70,000
2	256,400.0	3	311,400.0	-	-	-	-	Over 70,000
<b>73</b>	<b>73,982.1</b>	<b>22</b>	<b>26,942.7</b>	<b>4</b>	<b>11,174.0</b>	<b>7</b>	<b>65,973.9</b>	<b>Gyeongsangbuk-do</b>
15	661.8	1	18.7	-	-	4	103.9	Less than 100
26	7,692.3	3	696.7	-	-	-	-	Less than 500
16	11,780.2	8	6,342.3	-	-	-	-	Less than 1,000
8	13,115.0	7	10,475.0	2	3,089.0	-	-	Less than 2,000
2	4,174.8	1	2,400.0	1	2,582.0	-	-	Less than 3,000
2	8,967.0	2	7,010.0	-	-	-	-	Less than 5,000
3	17,757.0	-	-	1	5,503.0	-	-	Less than 7,000
1	9,834.0	-	-	-	-	-	-	Less than 10,000
-	-	-	-	-	-	1	10,520.0	Less than 15,000
-	-	-	-	-	-	-	-	Less than 20,000
-	-	-	-	-	-	2	55,350.0	Less than 30,000
-	-	-	-	-	-	-	-	Less than 40,000
-	-	-	-	-	-	-	-	Less than 50,000
-	-	-	-	-	-	-	-	Less than 60,000
-	-	-	-	-	-	-	-	Less than 70,000
-	-	-	-	-	-	-	-	Over 70,000

## 9. 저 수 지 제 당 Status of Reservoirs by Dam

유효저수량 : 천㎥

유효저수량	제 당					
	계 Total		10m 미 만 Less than 10m		20m 미 만 Less than 20m	
	개 소 수 No. of	유효저수량 Effective Storage Capacity	개 소 수 No. of	유효저수량 Effective Storage Capacity	개 소 수 No. of	유효저수량 Effective Storage Capacity
<b>경 상 남 도</b>	<b>3,257</b>	<b>225,327.1</b>	<b>2,694</b>	<b>51,366.6</b>	<b>459</b>	<b>62,453.1</b>
100 미만	2,990	40,362.4	2,654	29,793.3	328	10,156.9
500 미만	177	41,779.3	32	6,234.3	106	24,378.2
1,000 미만	49	32,440.7	2	1,207.0	18	12,435.6
2,000 미만	23	30,054.9	2	2,839.2	4	4,548.4
3,000 미만	11	26,263.8	3	6,160.8	1	2,941.0
5,000 미만	4	14,241.0	-	-	2	7,993.0
7,000 미만	2	10,255.0	1	5,132.0	-	-
10,000 미만	-	-	-	-	-	-
15,000 미만	-	-	-	-	-	-
20,000 미만	-	-	-	-	-	-
30,000 미만	1	29,930.0	-	-	-	-
40,000 미만	-	-	-	-	-	-
50,000 미만	-	-	-	-	-	-
60,000 미만	-	-	-	-	-	-
70,000 미만	-	-	-	-	-	-
70,000 이상	-	-	-	-	-	-
<b>제 주 도</b>	<b>4</b>	<b>359.3</b>	<b>4</b>	<b>359.3</b>	-	-
100 미만	2	56.3	2	56.3	-	-
500 미만	2	303.0	2	303.0	-	-
1,000 미만	-	-	-	-	-	-
2,000 미만	-	-	-	-	-	-
3,000 미만	-	-	-	-	-	-
5,000 미만	-	-	-	-	-	-
7,000 미만	-	-	-	-	-	-
10,000 미만	-	-	-	-	-	-
15,000 미만	-	-	-	-	-	-
20,000 미만	-	-	-	-	-	-
30,000 미만	-	-	-	-	-	-
40,000 미만	-	-	-	-	-	-
50,000 미만	-	-	-	-	-	-
60,000 미만	-	-	-	-	-	-
70,000 미만	-	-	-	-	-	-
70,000 이상	-	-	-	-	-	-

# 높이별 유효저수량

## Height and Effective Storage Capacity

Effective Storage Capacity : 1,000m<sup>3</sup>

높이 Height of Dam								Effective Storage Capacity
30m 미만 Less than 30m		40m 미만 Less than 40m		50m 미만 Less than 50m		50m 이상 Over 50m		
개소수 No. of	유효저수량 Effective Storage Capacity	개소수 No. of	유효저수량 Effective Storage Capacity	개소수 No. of	유효저수량 Effective Storage Capacity	개소수 No. of	유효저수량 Effective Storage Capacity	
<b>68</b>	<b>33,979.5</b>	<b>23</b>	<b>24,352.7</b>	<b>9</b>	<b>17,117.2</b>	<b>4</b>	<b>36,058.0</b>	<b>Gyeongsangnam-do</b>
7	342.0	1	70.3	-	-	-	-	Less than 100
31	8,181.7	8	2,985.0	-	-	-	-	Less than 500
22	14,330.1	4	2,462.0	2	1,496.0	1	510.0	Less than 1,000
7	8,674.7	6	8,494.4	4	5,498.2	-	-	Less than 2,000
1	2,451.0	3	7,137.0	2	5,000.0	1	2,574.0	Less than 3,000
-	-	1	3,204.0	-	-	1	3,044.0	Less than 5,000
-	-	-	-	1	5,123.0	-	-	Less than 7,000
-	-	-	-	-	-	-	-	Less than 10,000
-	-	-	-	-	-	-	-	Less than 15,000
-	-	-	-	-	-	-	-	Less than 20,000
-	-	-	-	-	-	1	29,930.0	Less than 30,000
-	-	-	-	-	-	-	-	Less than 40,000
-	-	-	-	-	-	-	-	Less than 50,000
-	-	-	-	-	-	-	-	Less than 60,000
-	-	-	-	-	-	-	-	Less than 70,000
-	-	-	-	-	-	-	-	Over 70,000
								<b>Jeju-do</b>
-	-	-	-	-	-	-	-	Less than 100
-	-	-	-	-	-	-	-	Less than 500
-	-	-	-	-	-	-	-	Less than 1,000
-	-	-	-	-	-	-	-	Less than 2,000
-	-	-	-	-	-	-	-	Less than 3,000
-	-	-	-	-	-	-	-	Less than 5,000
-	-	-	-	-	-	-	-	Less than 7,000
-	-	-	-	-	-	-	-	Less than 10,000
-	-	-	-	-	-	-	-	Less than 15,000
-	-	-	-	-	-	-	-	Less than 20,000
-	-	-	-	-	-	-	-	Less than 30,000
-	-	-	-	-	-	-	-	Less than 40,000
-	-	-	-	-	-	-	-	Less than 50,000
-	-	-	-	-	-	-	-	Less than 60,000
-	-	-	-	-	-	-	-	Less than 70,000
-	-	-	-	-	-	-	-	Over 70,000

## 10. 양 (배) 수 장 마 력 Number of Pumping and

### 가. 총 괄 Summary

시도 및 시설별	총마력수 Total (HP)	총개소수 Total No. of	10HP 미 만 Less than 10HP	20HP 미 만 Less than 20HP	50HP 미 만 Less than 50HP	75HP 미 만 Less than 75HP	100HP 미 만 Less than 100HP	250HP 미 만 Less than 250HP	500HP 미 만 Less than 500HP
1 9 9 6	900,648	6,040	666	982	2,272	586	383	544	250
1 9 9 7	957,465	6,141	675	981	2,284	587	402	563	260
1 9 9 8	977,270	6,209	662	992	2,294	605	415	573	266
1 9 9 9	998,471	6,398	722	1,020	2,321	620	425	595	278
2 0 0 0	1,023,626	6,546	752	1,041	2,355	627	442	605	291
<b>2 0 0 1</b>	<b>1,085,364</b>	<b>6,763</b>	<b>795</b>	<b>1,072</b>	<b>2,397</b>	<b>634</b>	<b>463</b>	<b>631</b>	<b>304</b>
양 수 장	604,351	6,097	790	1,064	2,358	619	421	507	161
양 배 수 장	82,281	119	2	4	9	3	8	16	25
배 수 장	398,732	547	3	4	30	12	34	108	118
<b>서울특별시</b>	<b>575</b>	<b>3</b>	-	-	-	<b>1</b>	<b>1</b>	-	<b>1</b>
양 수 장	575	3	-	-	-	1	1	-	1
양 배 수 장	-	-	-	-	-	-	-	-	-
배 수 장	-	-	-	-	-	-	-	-	-
<b>부산광역시</b>	<b>4,842</b>	<b>38</b>	<b>3</b>	<b>8</b>	<b>9</b>	<b>4</b>	<b>2</b>	<b>7</b>	<b>2</b>
양 수 장	3,542	35	3	8	9	4	1	7	2
양 배 수 장	700	2	-	-	-	-	1	-	-
배 수 장	600	1	-	-	-	-	-	-	-
<b>대구광역시</b>	<b>26,753</b>	<b>93</b>	<b>2</b>	<b>9</b>	<b>24</b>	<b>11</b>	<b>12</b>	<b>11</b>	<b>11</b>
양 수 장	10,998	72	2	9	24	11	8	7	8
양 배 수 장	5,885	4	-	-	-	-	-	-	1
배 수 장	9,870	17	-	-	-	-	4	4	2
<b>인천광역시</b>	<b>7,851</b>	<b>55</b>	<b>7</b>	<b>13</b>	<b>11</b>	<b>10</b>	<b>2</b>	<b>7</b>	-
양 수 장	7,701	54	7	13	11	10	2	6	-
양 배 수 장	-	-	-	-	-	-	-	-	-
배 수 장	150	1	-	-	-	-	-	1	-
<b>광주광역시</b>	<b>4,789</b>	<b>78</b>	<b>18</b>	<b>14</b>	<b>32</b>	<b>6</b>	<b>2</b>	<b>5</b>	-
양 수 장	4,789	78	18	14	32	6	2	5	-
양 배 수 장	-	-	-	-	-	-	-	-	-
배 수 장	-	-	-	-	-	-	-	-	-
<b>대전광역시</b>	<b>1,490</b>	<b>30</b>	<b>4</b>	<b>2</b>	<b>18</b>	<b>4</b>	-	<b>1</b>	<b>1</b>
양 수 장	1,490	30	4	2	18	4	-	1	1
양 배 수 장	-	-	-	-	-	-	-	-	-
배 수 장	-	-	-	-	-	-	-	-	-
<b>울산광역시</b>	<b>4,048</b>	<b>124</b>	<b>33</b>	<b>38</b>	<b>38</b>	<b>7</b>	<b>4</b>	<b>2</b>	<b>2</b>
양 수 장	3,308	122	33	38	38	7	4	2	-
양 배 수 장	-	-	-	-	-	-	-	-	-
배 수 장	740	2	-	-	-	-	-	-	2

# 규 모 별 개 소 수

## Drainage Stations by HP

750HP 미 만 Less than 750HP	1,000HP 미 만 Less than 1,000HP	1,500HP 미 만 Less than 1,500HP	2,000HP 미 만 Less than 2,000HP	2,500HP 미 만 Less than 2,500HP	3,000HP 미 만 Less than 3,000HP	4,000HP 미 만 Less than 4,000HP	5,000HP 미 만 Less than 5,000HP	5,000HP 이 상 Over 5,000HP	Province Irrigation Facilities
120	65	83	25	20	17	13	3	11	1 9 9 6
133	73	87	26	23	18	14	3	12	1 9 9 7
136	73	95	28	22	20	13	3	12	1 9 9 8
145	72	94	27	26	22	13	4	14	1 9 9 9
151	77	95	29	26	23	14	5	13	2 0 0 0
<b>165</b>	<b>80</b>	<b>100</b>	<b>35</b>	<b>28</b>	<b>24</b>	<b>16</b>	<b>6</b>	<b>13</b>	<b>2 0 0 1</b>
67	23	35	14	13	10	6	1	8	Pumping Station
20	7	11	7	2	2	-	1	2	Pumping & Drainage Station
78	50	54	14	13	12	10	4	3	Drainage Station
-	-	-	-	-	-	-	-	-	<b>Seoul-teukbyeolsi</b>
-	-	-	-	-	-	-	-	-	Pumping Station
-	-	-	-	-	-	-	-	-	Pumping & Drainage Station
-	-	-	-	-	-	-	-	-	Drainage Station
<b>3</b>	-	-	-	-	-	-	-	-	<b>Busan-gwangyeoksi</b>
1	-	-	-	-	-	-	-	-	Pumping Station
1	-	-	-	-	-	-	-	-	Pumping & Drainage Station
1	-	-	-	-	-	-	-	-	Drainage Station
<b>2</b>	<b>3</b>	<b>4</b>	<b>2</b>	<b>1</b>	<b>1</b>	-	-	-	<b>Daegu-gwangyeoksi</b>
-	1	1	1	-	-	-	-	-	Pumping Station
-	1	-	-	1	1	-	-	-	Pumping & Drainage Station
2	1	3	1	-	-	-	-	-	Drainage Station
<b>3</b>	-	<b>1</b>	<b>1</b>	-	-	-	-	-	<b>Incheon-gwangyeoksi</b>
3	-	1	1	-	-	-	-	-	Pumping Station
-	-	-	-	-	-	-	-	-	Pumping & Drainage Station
-	-	-	-	-	-	-	-	-	Drainage Station
-	-	-	1	-	-	-	-	-	<b>Gwangju-gwangyeoksi</b>
-	-	-	1	-	-	-	-	-	Pumping Station
-	-	-	-	-	-	-	-	-	Pumping & Drainage Station
-	-	-	-	-	-	-	-	-	Drainage Station
-	-	-	-	-	-	-	-	-	<b>Daejeon-gwangyeoksi</b>
-	-	-	-	-	-	-	-	-	Pumping Station
-	-	-	-	-	-	-	-	-	Pumping & Drainage Station
-	-	-	-	-	-	-	-	-	Drainage Station
-	-	-	-	-	-	-	-	-	<b>Ulsan-gwangyeoksi</b>
-	-	-	-	-	-	-	-	-	Pumping Station
-	-	-	-	-	-	-	-	-	Pumping & Drainage Station
-	-	-	-	-	-	-	-	-	Drainage Station

## 10. 양 (배) 수 장 마 력 Number of Pumping and

시도 및 시설별	총마력수 Total (HP)	총개소수 Total No. of	10HP 미 만 Less than 10HP	20HP 미 만 Less than 20HP	50HP 미 만 Less than 50HP	75HP 미 만 Less than 75HP	100HP 미 만 Less than 100HP	250HP 미 만 Less than 250HP	500HP 미 만 Less than 500HP
<b>경 기 도</b>	<b>114,698</b>	<b>544</b>	<b>63</b>	<b>102</b>	<b>156</b>	<b>46</b>	<b>44</b>	<b>49</b>	<b>28</b>
양 수 장	89,723	512	61	102	155	45	43	42	21
양 배 수 장	6,550	7	-	-	1	1	-	2	2
배 수 장	18,425	25	2	-	-	-	1	5	5
<b>강 원 도</b>	<b>30,408</b>	<b>336</b>	<b>32</b>	<b>47</b>	<b>101</b>	<b>45</b>	<b>54</b>	<b>40</b>	<b>11</b>
양 수 장	25,173	326	32	47	101	45	53	36	9
양 배 수 장	-	-	-	-	-	-	-	-	-
배 수 장	5,235	10	-	-	-	-	1	4	2
<b>충 청 북 도</b>	<b>46,682</b>	<b>420</b>	<b>78</b>	<b>83</b>	<b>124</b>	<b>30</b>	<b>25</b>	<b>46</b>	<b>15</b>
양 수 장	34,757	397	78	83	124	30	22	41	8
양 배 수 장	2,200	5	-	-	-	-	1	1	1
배 수 장	9,725	18	-	-	-	-	2	4	6
<b>충 청 남 도</b>	<b>211,169</b>	<b>892</b>	<b>116</b>	<b>128</b>	<b>301</b>	<b>83</b>	<b>44</b>	<b>77</b>	<b>40</b>
양 수 장	117,603	780	115	127	299	80	42	60	13
양 배 수 장	8,675	4	-	-	-	-	-	-	-
배 수 장	84,891	108	1	1	2	3	2	17	27
<b>전 라 북 도</b>	<b>92,542</b>	<b>637</b>	<b>67</b>	<b>108</b>	<b>243</b>	<b>49</b>	<b>36</b>	<b>63</b>	<b>36</b>
양 수 장	58,949	593	67	108	237	49	35	55	30
양 배 수 장	7,598	11	-	-	1	-	-	2	1
배 수 장	25,995	33	-	-	5	-	1	6	5
<b>전 라 남 도</b>	<b>143,440</b>	<b>811</b>	<b>95</b>	<b>104</b>	<b>284</b>	<b>76</b>	<b>77</b>	<b>95</b>	<b>32</b>
양 수 장	80,679	747	94	102	282	75	69	77	23
양 배 수 장	565	2	1	-	-	-	-	-	-
배 수 장	62,196	62	-	2	2	1	8	18	9
<b>경 상 북 도</b>	<b>159,763</b>	<b>1,575</b>	<b>160</b>	<b>234</b>	<b>698</b>	<b>161</b>	<b>107</b>	<b>122</b>	<b>46</b>
양 수 장	110,003	1,503	160	233	698	159	101	105	30
양 배 수 장	4,360	5	-	1	-	-	-	1	-
배 수 장	45,400	67	-	-	-	2	6	16	16
<b>경 상 남 도</b>	<b>236,264</b>	<b>1,125</b>	<b>117</b>	<b>181</b>	<b>357</b>	<b>101</b>	<b>53</b>	<b>106</b>	<b>79</b>
양 수 장	55,011	843	116	177	329	93	38	63	15
양 배 수 장	45,748	79	1	3	7	2	6	10	20
배 수 장	135,505	203	-	1	21	6	9	33	44
<b>제 주 도</b>	<b>50</b>	<b>2</b>	<b>-</b>	<b>1</b>	<b>1</b>	<b>-</b>	<b>-</b>	<b>-</b>	<b>-</b>
양 수 장	50	2	-	1	1	-	-	-	-
양 배 수 장	-	-	-	-	-	-	-	-	-
배 수 장	-	-	-	-	-	-	-	-	-

# 규모별개소수 (계속)

## Drainage Stations by HP(Cont'd)

750HP 미만 Less than 750HP	1,000HP 미만 Less than 1,000HP	1,500HP 미만 Less than 1,500HP	2,000HP 미만 Less than 2,000HP	2,500HP 미만 Less than 2,500HP	3,000HP 미만 Less than 3,000HP	4,000HP 미만 Less than 4,000HP	5,000HP 미만 Less than 5,000HP	5,000HP 이상 Over 5,000HP	Province Irrigation Facilities
24	6	9	6	5	2	-	1	3	<b>Gyeonggi-do</b>
20	3	7	4	5	2	-	-	2	Pumping Station
-	-	-	-	-	-	-	-	1	Pumping & Drainage Station
4	3	2	2	-	-	-	1	-	Drainage Station
1	1	3	1	-	-	-	-	-	<b>Gangwon-do</b>
1	-	1	1	-	-	-	-	-	Pumping Station
-	-	-	-	-	-	-	-	-	Pumping & Drainage Station
-	1	2	-	-	-	-	-	-	Drainage Station
10	1	3	1	1	3	-	-	-	<b>Chungcheongbuk-do</b>
5	1	2	-	-	3	-	-	-	Pumping Station
1	-	1	-	-	-	-	-	-	Pumping & Drainage Station
4	-	-	1	1	-	-	-	-	Drainage Station
23	23	32	4	6	5	4	1	5	<b>Chungcheongnam-do</b>
11	8	12	2	3	2	1	1	4	Pumping Station
-	1	2	-	-	-	-	-	1	Pumping & Drainage Station
12	14	18	2	3	3	3	-	-	Drainage Station
18	2	4	4	2	2	2	-	1	<b>Jeollabuk-do</b>
7	-	1	1	1	-	1	-	1	Pumping Station
5	-	-	2	-	-	-	-	-	Pumping & Drainage Station
6	2	3	1	1	2	1	-	-	Drainage Station
16	10	5	2	6	2	4	-	3	<b>Jeollanam-do</b>
9	4	4	1	3	2	2	-	-	Pumping Station
1	-	-	-	-	-	-	-	-	Pumping & Drainage Station
6	6	1	1	3	-	2	-	3	Drainage Station
12	8	14	5	1	3	3	-	1	<b>Gyeongsangbuk-do</b>
5	4	3	1	-	1	2	-	1	Pumping Station
-	-	2	1	-	-	-	-	-	Pumping & Drainage Station
7	4	9	3	1	2	1	-	-	Drainage Station
53	26	25	8	6	6	3	4	-	<b>Gyeongsangnam-do</b>
5	2	3	1	1	-	-	-	-	Pumping Station
12	5	6	4	1	1	-	1	-	Pumping & Drainage Station
36	19	16	3	4	5	3	3	-	Drainage Station
-	-	-	-	-	-	-	-	-	<b>Jeju-do</b>
-	-	-	-	-	-	-	-	-	Pumping Station
-	-	-	-	-	-	-	-	-	Pumping & Drainage Station
-	-	-	-	-	-	-	-	-	Drainage Station



## 10. 양 (배) 수 장 마 력 Number of Pumping and

나. 시군관할 By Si and Gun

시도 및 시설별	총마력수 Total (HP)	총개소수 Total No. of	10HP 미 만 Less than 10HP	20HP 미 만 Less than 20HP	50HP 미 만 Less than 50HP	75HP 미 만 Less than 75HP	100HP 미 만 Less than 100HP	250HP 미 만 Less than 250HP	500HP 미 만 Less than 500HP
<b>2 0 0 1</b>	<b>158,595</b>	<b>3,097</b>	<b>423</b>	<b>596</b>	<b>1,356</b>	<b>326</b>	<b>179</b>	<b>174</b>	<b>28</b>
양 수 장	133,271	2,999	419	590	1,342	320	162	146	16
양 배 수 장	2,408	24	2	3	7	2	3	5	1
배 수 장	22,916	74	2	3	7	4	14	23	11
<b>서 울 특 별 시</b>	<b>175</b>	<b>2</b>	-	-	-	<b>1</b>	<b>1</b>	-	-
양 수 장	175	2	-	-	-	1	1	-	-
양 배 수 장	-	-	-	-	-	-	-	-	-
배 수 장	-	-	-	-	-	-	-	-	-
<b>부 산 광 역 시</b>	<b>535</b>	<b>9</b>	<b>2</b>	<b>1</b>	<b>3</b>	<b>2</b>	-	<b>1</b>	-
양 수 장	535	9	2	1	3	2	-	1	-
양 배 수 장	-	-	-	-	-	-	-	-	-
배 수 장	-	-	-	-	-	-	-	-	-
<b>대 구 광 역 시</b>	<b>2,698</b>	<b>38</b>	<b>2</b>	<b>4</b>	<b>15</b>	<b>6</b>	<b>6</b>	<b>4</b>	<b>1</b>
양 수 장	1,598	32	2	4	15	6	3	2	-
양 배 수 장	-	-	-	-	-	-	-	-	-
배 수 장	1,100	6	-	-	-	-	3	2	1
<b>인 천 광 역 시</b>	<b>1,159</b>	<b>28</b>	<b>5</b>	<b>10</b>	<b>5</b>	<b>6</b>	-	<b>2</b>	-
양 수 장	1,159	28	5	10	5	6	-	2	-
양 배 수 장	-	-	-	-	-	-	-	-	-
배 수 장	-	-	-	-	-	-	-	-	-
<b>광 주 광 역 시</b>	<b>1,109</b>	<b>44</b>	<b>17</b>	<b>9</b>	<b>15</b>	<b>2</b>	<b>1</b>	-	-
양 수 장	1,109	44	17	9	15	2	1	-	-
양 배 수 장	-	-	-	-	-	-	-	-	-
배 수 장	-	-	-	-	-	-	-	-	-
<b>대 전 광 역 시</b>	<b>965</b>	<b>25</b>	<b>4</b>	<b>1</b>	<b>16</b>	<b>4</b>	-	-	-
양 수 장	965	25	4	1	16	4	-	-	-
양 배 수 장	-	-	-	-	-	-	-	-	-
배 수 장	-	-	-	-	-	-	-	-	-
<b>울 산 광 역 시</b>	<b>1,552</b>	<b>72</b>	<b>16</b>	<b>30</b>	<b>25</b>	<b>1</b>	-	-	-
양 수 장	1,552	72	16	30	25	1	-	-	-
양 배 수 장	-	-	-	-	-	-	-	-	-
배 수 장	-	-	-	-	-	-	-	-	-
<b>경 기 도</b>	<b>11,557</b>	<b>212</b>	<b>42</b>	<b>48</b>	<b>68</b>	<b>17</b>	<b>14</b>	<b>18</b>	<b>5</b>
양 수 장	11,442	208	40	48	65	16	14	18	5
양 배 수 장	115	2	-	-	1	1	-	-	-
배 수 장	-	2	2	-	-	-	-	-	-
<b>강 원 도</b>	<b>14,278</b>	<b>246</b>	<b>28</b>	<b>39</b>	<b>82</b>	<b>28</b>	<b>43</b>	<b>22</b>	<b>4</b>
양 수 장	13,738	243	28	39	82	28	42	21	3
양 배 수 장	-	-	-	-	-	-	-	-	-
배 수 장	540	3	-	-	-	-	1	1	1

규모별 개소수 (계속)  
Drainage Stations by HP(Cont'd)

750HP 미만 Less than 750HP	1,000HP 미만 Less than 1,000HP	1,500HP 미만 Less than 1,500HP	2,000HP 미만 Less than 2,000HP	2,500HP 미만 Less than 2,500HP	3,000HP 미만 Less than 3,000HP	4,000HP 미만 Less than 4,000HP	5,000HP 미만 Less than 5,000HP	5,000HP 이상 Over 5,000HP	Province Irrigation Facilities
7	2	3	2	-	-	1	-	-	<b>2 0 0 1</b>
3	-	1	-	-	-	-	-	-	Pumping Station
1	-	-	-	-	-	-	-	-	Pumping & Drainage Station
3	2	2	2	-	-	1	-	-	Drainage Station
-	-	-	-	-	-	-	-	-	<b>Seoul-teukbyeolsi</b>
-	-	-	-	-	-	-	-	-	Pumping Station
-	-	-	-	-	-	-	-	-	Pumping & Drainage Station
-	-	-	-	-	-	-	-	-	Drainage Station
-	-	-	-	-	-	-	-	-	<b>Busan-gwangyeoksi</b>
-	-	-	-	-	-	-	-	-	Pumping Station
-	-	-	-	-	-	-	-	-	Pumping & Drainage Station
-	-	-	-	-	-	-	-	-	Drainage Station
-	-	-	-	-	-	-	-	-	<b>Daegu-gwangyeoksi</b>
-	-	-	-	-	-	-	-	-	Pumping Station
-	-	-	-	-	-	-	-	-	Pumping & Drainage Station
-	-	-	-	-	-	-	-	-	Drainage Station
-	-	-	-	-	-	-	-	-	<b>Incheon-gwangyeoksi</b>
-	-	-	-	-	-	-	-	-	Pumping Station
-	-	-	-	-	-	-	-	-	Pumping & Drainage Station
-	-	-	-	-	-	-	-	-	Drainage Station
-	-	-	-	-	-	-	-	-	<b>Gwangju-gwangyeoksi</b>
-	-	-	-	-	-	-	-	-	Pumping Station
-	-	-	-	-	-	-	-	-	Pumping & Drainage Station
-	-	-	-	-	-	-	-	-	Drainage Station
-	-	-	-	-	-	-	-	-	<b>Daejeon-gwangyeoksi</b>
-	-	-	-	-	-	-	-	-	Pumping Station
-	-	-	-	-	-	-	-	-	Pumping & Drainage Station
-	-	-	-	-	-	-	-	-	Drainage Station
-	-	-	-	-	-	-	-	-	<b>Ulsan-gwangyeoksi</b>
-	-	-	-	-	-	-	-	-	Pumping Station
-	-	-	-	-	-	-	-	-	Pumping & Drainage Station
-	-	-	-	-	-	-	-	-	Drainage Station
2	-	-	-	-	-	-	-	-	<b>Gyeonggi-do</b>
2	-	-	-	-	-	-	-	-	Pumping Station
-	-	-	-	-	-	-	-	-	Pumping & Drainage Station
-	-	-	-	-	-	-	-	-	Drainage Station
-	-	-	-	-	-	-	-	-	<b>Gangwon-do</b>
-	-	-	-	-	-	-	-	-	Pumping Station
-	-	-	-	-	-	-	-	-	Pumping & Drainage Station
-	-	-	-	-	-	-	-	-	Drainage Station

## 10. 양 (배) 수 장 마 력 Number of Pumping and

시도 및 시설별	총마력수 Total (HP)	총개소수 Total No. of	10HP 미 만 Less than 10HP	20HP 미 만 Less than 20HP	50HP 미 만 Less than 50HP	75HP 미 만 Less than 75HP	100HP 미 만 Less than 100HP	250HP 미 만 Less than 250HP	500HP 미 만 Less than 500HP
<b>충 청 북 도</b>	<b>6,770</b>	<b>208</b>	<b>63</b>	<b>47</b>	<b>73</b>	<b>11</b>	<b>5</b>	<b>9</b>	<b>-</b>
양 수 장	6,460	206	63	47	73	11	4	8	-
양 배 수 장	-	-	-	-	-	-	-	-	-
배 수 장	310	2	-	-	-	-	1	1	-
<b>충 청 남 도</b>	<b>13,155</b>	<b>317</b>	<b>45</b>	<b>54</b>	<b>162</b>	<b>40</b>	<b>7</b>	<b>8</b>	<b>-</b>
양 수 장	12,249	313	45	53	161	40	7	7	-
양 배 수 장	-	-	-	-	-	-	-	-	-
배 수 장	906	4	-	1	1	-	-	1	-
<b>전 라 북 도</b>	<b>13,400</b>	<b>178</b>	<b>28</b>	<b>35</b>	<b>77</b>	<b>14</b>	<b>6</b>	<b>13</b>	<b>3</b>
양 수 장	7,845	174	28	35	76	14	6	13	2
양 배 수 장	-	-	-	-	-	-	-	-	-
배 수 장	5,555	4	-	-	1	-	-	-	1
<b>전 라 남 도</b>	<b>14,628</b>	<b>253</b>	<b>31</b>	<b>52</b>	<b>102</b>	<b>19</b>	<b>17</b>	<b>29</b>	<b>2</b>
양 수 장	13,518	240	30	50	102	18	14	23	2
양 배 수 장	5	1	1	-	-	-	-	-	-
배 수 장	1,105	12	-	2	-	1	3	6	-
<b>경 상 북 도</b>	<b>46,993</b>	<b>944</b>	<b>94</b>	<b>156</b>	<b>481</b>	<b>107</b>	<b>59</b>	<b>39</b>	<b>4</b>
양 수 장	41,203	929	94	155	481	106	56	34	2
양 배 수 장	15	1	-	1	-	-	-	-	-
배 수 장	5,775	14	-	-	-	1	3	5	2
<b>경 상 남 도</b>	<b>29,601</b>	<b>520</b>	<b>46</b>	<b>109</b>	<b>234</b>	<b>68</b>	<b>20</b>	<b>29</b>	<b>9</b>
양 수 장	19,703	473	45	107	223	65	14	17	2
양 배 수 장	2,273	20	1	2	6	1	3	5	1
배 수 장	7,625	27	-	-	5	2	3	7	6
<b>제 주 도</b>	<b>20</b>	<b>1</b>	<b>-</b>	<b>1</b>	<b>-</b>	<b>-</b>	<b>-</b>	<b>-</b>	<b>-</b>
양 수 장	20	1	-	1	-	-	-	-	-
양 배 수 장	-	-	-	-	-	-	-	-	-
배 수 장	-	-	-	-	-	-	-	-	-

규모별 개소수 (계속)  
Drainage Stations by HP(Cont'd)

750HP 미만 Less than 750HP	1,000HP 미만 Less than 1,000HP	1,500HP 미만 Less than 1,500HP	2,000HP 미만 Less than 2,000HP	2,500HP 미만 Less than 2,500HP	3,000HP 미만 Less than 3,000HP	4,000HP 미만 Less than 4,000HP	5,000HP 미만 Less than 5,000HP	5,000HP 이상 Over 5,000HP	Province Irrigation Facilities
-	-	-	-	-	-	-	-	-	<b>Chungcheongbuk-do</b>
-	-	-	-	-	-	-	-	-	Pumping Station
-	-	-	-	-	-	-	-	-	Pumping & Drainage Station
-	-	-	-	-	-	-	-	-	Drainage Station
1	-	-	-	-	-	-	-	-	<b>Chungcheongnam-do</b>
-	-	-	-	-	-	-	-	-	Pumping Station
-	-	-	-	-	-	-	-	-	Pumping & Drainage Station
1	-	-	-	-	-	-	-	-	Drainage Station
-	-	-	1	-	-	1	-	-	<b>Jeollabuk-do</b>
-	-	-	-	-	-	-	-	-	Pumping Station
-	-	-	-	-	-	-	-	-	Pumping & Drainage Station
-	-	-	1	-	-	1	-	-	Drainage Station
-	-	1	-	-	-	-	-	-	<b>Jeollanam-do</b>
-	-	1	-	-	-	-	-	-	Pumping Station
-	-	-	-	-	-	-	-	-	Pumping & Drainage Station
-	-	-	-	-	-	-	-	-	Drainage Station
2	-	1	1	-	-	-	-	-	<b>Gyeongsangbuk-do</b>
1	-	-	-	-	-	-	-	-	Pumping Station
-	-	-	-	-	-	-	-	-	Pumping & Drainage Station
1	-	1	1	-	-	-	-	-	Drainage Station
2	2	1	-	-	-	-	-	-	<b>Gyeongsangnam-do</b>
-	-	-	-	-	-	-	-	-	Pumping Station
1	-	-	-	-	-	-	-	-	Pumping & Drainage Station
1	2	1	-	-	-	-	-	-	Drainage Station
-	-	-	-	-	-	-	-	-	<b>Jeju-do</b>
-	-	-	-	-	-	-	-	-	Pumping Station
-	-	-	-	-	-	-	-	-	Pumping & Drainage Station
-	-	-	-	-	-	-	-	-	Drainage Station

## 10. 양 (배) 수 장 마 력 Number of Pumping and

다. 농업기반공사 지사관할 By KARICO District Offices

지사 및 시설별	총마력수 Total (HP)	총개소수 Total No. of	10HP 미 만 Less than 10HP	20HP 미 만 Less than 20HP	50HP 미 만 Less than 50HP	75HP 미 만 Less than 75HP	100HP 미 만 Less than 100HP	250HP 미 만 Less than 250HP	500HP 미 만 Less than 500HP
<b>2 0 0 1</b>	<b>926,769</b>	<b>3,666</b>	<b>372</b>	<b>476</b>	<b>1,041</b>	<b>308</b>	<b>284</b>	<b>457</b>	<b>276</b>
양 수 장	471,080	3,098	371	474	1,016	299	259	361	145
양 배 수 장	79,873	95	-	1	2	1	5	11	24
배 수 장	375,816	473	1	1	23	8	20	85	107
<b>경 기 도</b>	<b>111,258</b>	<b>372</b>	<b>22</b>	<b>60</b>	<b>103</b>	<b>34</b>	<b>33</b>	<b>36</b>	<b>24</b>
양 수 장	85,708	342	22	60	103	34	32	28	17
양 배 수 장	6,435	5	-	-	-	-	-	2	2
배 수 장	19,115	25	-	-	-	-	1	6	5
<b>여 주 · 이 천</b>	<b>8,767</b>	<b>46</b>	<b>2</b>	<b>4</b>	<b>12</b>	<b>11</b>	<b>8</b>	<b>3</b>	<b>3</b>
양 수 장	8,767	46	2	4	12	11	8	3	3
양 배 수 장	-	-	-	-	-	-	-	-	-
배 수 장	-	-	-	-	-	-	-	-	-
<b>양 평 · 광 주 · 서 울</b>	<b>5,290</b>	<b>24</b>	<b>1</b>	<b>6</b>	<b>5</b>	<b>2</b>	<b>2</b>	<b>2</b>	<b>1</b>
양 수 장	5,290	24	1	6	5	2	2	2	1
양 배 수 장	-	-	-	-	-	-	-	-	-
배 수 장	-	-	-	-	-	-	-	-	-
<b>수 화 · 흥 안</b>	<b>5,143</b>	<b>43</b>	<b>3</b>	<b>11</b>	<b>17</b>	<b>2</b>	<b>5</b>	<b>3</b>	<b>-</b>
양 수 장	5,143	43	3	11	17	2	5	3	-
양 배 수 장	-	-	-	-	-	-	-	-	-
배 수 장	-	-	-	-	-	-	-	-	-
<b>연 천 · 포 천</b>	<b>9,815</b>	<b>24</b>	<b>1</b>	<b>3</b>	<b>-</b>	<b>3</b>	<b>1</b>	<b>4</b>	<b>5</b>
양 수 장	9,815	24	1	3	-	3	1	4	5
양 배 수 장	-	-	-	-	-	-	-	-	-
배 수 장	-	-	-	-	-	-	-	-	-
<b>파 주</b>	<b>30,401</b>	<b>58</b>	<b>1</b>	<b>10</b>	<b>12</b>	<b>2</b>	<b>1</b>	<b>10</b>	<b>6</b>
양 수 장	22,466	44	1	10	12	2	1	5	2
양 배 수 장	1,010	3	-	-	-	-	-	1	2
배 수 장	6,925	11	-	-	-	-	-	4	2
<b>고 양</b>	<b>3,650</b>	<b>5</b>	<b>-</b>	<b>-</b>	<b>1</b>	<b>-</b>	<b>1</b>	<b>1</b>	<b>-</b>
양 수 장	3,650	5	-	-	1	-	1	1	-
양 배 수 장	-	-	-	-	-	-	-	-	-
배 수 장	-	-	-	-	-	-	-	-	-

# 규모별 개소수 (계속)

## Drainage Stations by HP(Cont'd)

750HP 미만 Less than 750HP	1,000HP 미만 Less than 1,000HP	1,500HP 미만 Less than 1,500HP	2,000HP 미만 Less than 2,000HP	2,500HP 미만 Less than 2,500HP	3,000HP 미만 Less than 3,000HP	4,000HP 미만 Less than 4,000HP	5,000HP 미만 Less than 5,000HP	5,000HP 이상 Over 5,000HP	Name of District Office  Irrigation Facilities
<b>158</b>	<b>78</b>	<b>97</b>	<b>33</b>	<b>28</b>	<b>24</b>	<b>15</b>	<b>6</b>	<b>13</b>	<b>2 0 0 1</b>
64	23	34	14	13	10	6	1	8	Pumping Station
19	7	11	7	2	2	-	1	2	Pumping & Drainage Station
75	48	52	12	13	12	9	4	3	Drainage Station
<b>26</b>	<b>6</b>	<b>10</b>	<b>7</b>	<b>5</b>	<b>2</b>	<b>-</b>	<b>1</b>	<b>3</b>	<b>Gyeonggi-do</b>
21	3	8	5	5	2	-	-	2	Pumping Station
-	-	-	-	-	-	-	-	1	Pumping & Drainage Station
5	3	2	2	-	-	-	1	-	Drainage Station
-	-	<b>2</b>	-	<b>1</b>	-	-	-	-	<b>Yeosu · Icheon</b>
-	-	2	-	1	-	-	-	-	Pumping Station
-	-	-	-	-	-	-	-	-	Pumping & Drainage Station
-	-	-	-	-	-	-	-	-	Drainage Station
<b>4</b>	-	<b>1</b>	-	-	-	-	-	-	<b>Yangpyeong · Gwangju · Seoul</b>
4	-	1	-	-	-	-	-	-	Pumping Station
-	-	-	-	-	-	-	-	-	Pumping & Drainage Station
-	-	-	-	-	-	-	-	-	Drainage Station
-	-	<b>1</b>	<b>1</b>	-	-	-	-	-	<b>Suhwa · Heungan</b>
-	-	1	1	-	-	-	-	-	Pumping Station
-	-	-	-	-	-	-	-	-	Pumping & Drainage Station
-	-	-	-	-	-	-	-	-	Drainage Station
<b>4</b>	<b>1</b>	<b>1</b>	<b>1</b>	-	-	-	-	-	<b>Yeoncheon · Pocheon</b>
4	1	1	1	-	-	-	-	-	Pumping Station
-	-	-	-	-	-	-	-	-	Pumping & Drainage Station
-	-	-	-	-	-	-	-	-	Drainage Station
<b>6</b>	<b>2</b>	<b>2</b>	<b>2</b>	<b>2</b>	<b>1</b>	-	-	<b>1</b>	<b>Paju</b>
4	1	1	1	2	1	-	-	1	Pumping Station
-	-	-	-	-	-	-	-	-	Pumping & Drainage Station
2	1	1	1	-	-	-	-	-	Drainage Station
<b>1</b>	-	-	-	-	<b>1</b>	-	-	-	<b>Goyang</b>
1	-	-	-	-	1	-	-	-	Pumping Station
-	-	-	-	-	-	-	-	-	Pumping & Drainage Station
-	-	-	-	-	-	-	-	-	Drainage Station

## 10. 양 (배) 수 장 마 력 Number of Pumping and

지사 및 시설별	총마력수 Total (HP)	총개소수 Total No. of	10HP 미 만 Less than 10HP	20HP 미 만 Less than 20HP	50HP 미 만 Less than 50HP	75HP 미 만 Less than 75HP	100HP 미 만 Less than 100HP	250HP 미 만 Less than 250HP	500HP 미 만 Less than 500HP
<b>강 화</b>	<b>4,401</b>	<b>22</b>	<b>1</b>	<b>2</b>	<b>6</b>	<b>4</b>	<b>2</b>	<b>3</b>	<b>-</b>
양 수 장	4,401	22	1	2	6	4	2	3	-
양 배 수 장	-	-	-	-	-	-	-	-	-
배 수 장	-	-	-	-	-	-	-	-	-
<b>한 강</b>	<b>16,074</b>	<b>30</b>	<b>3</b>	<b>6</b>	<b>10</b>	<b>1</b>	<b>1</b>	<b>3</b>	<b>-</b>
양 수 장	6,429	26	3	6	10	1	1	1	-
양 배 수 장	5,425	2	-	-	-	-	-	1	-
배 수 장	4,220	2	-	-	-	-	-	1	-
<b>평 택</b>	<b>23,323</b>	<b>87</b>	<b>5</b>	<b>12</b>	<b>26</b>	<b>8</b>	<b>12</b>	<b>5</b>	<b>6</b>
양 수 장	17,983	79	5	12	26	8	11	5	4
양 배 수 장	-	-	-	-	-	-	-	-	-
배 수 장	5,340	8	-	-	-	-	1	-	2
<b>안 성</b>	<b>4,394</b>	<b>33</b>	<b>5</b>	<b>6</b>	<b>14</b>	<b>1</b>	<b>-</b>	<b>2</b>	<b>3</b>
양 수 장	1,764	29	5	6	14	1	-	1	2
양 배 수 장	-	-	-	-	-	-	-	-	-
배 수 장	2,630	4	-	-	-	-	-	1	1
<b>강 원 도</b>	<b>16,890</b>	<b>93</b>	<b>5</b>	<b>8</b>	<b>19</b>	<b>17</b>	<b>11</b>	<b>19</b>	<b>7</b>
양 수 장	12,195	86	5	8	19	17	11	16	6
양 배 수 장	-	-	-	-	-	-	-	-	-
배 수 장	4,695	7	-	-	-	-	-	3	1
<b>홍 천 · 춘 천</b>	<b>1,585</b>	<b>15</b>	<b>2</b>	<b>-</b>	<b>2</b>	<b>3</b>	<b>3</b>	<b>4</b>	<b>1</b>
양 수 장	1,585	15	2	-	2	3	3	4	1
양 배 수 장	-	-	-	-	-	-	-	-	-
배 수 장	-	-	-	-	-	-	-	-	-
<b>원 주</b>	<b>3,415</b>	<b>16</b>	<b>-</b>	<b>-</b>	<b>1</b>	<b>4</b>	<b>3</b>	<b>6</b>	<b>1</b>
양 수 장	1,915	15	-	-	1	4	3	6	1
양 배 수 장	-	-	-	-	-	-	-	-	-
배 수 장	1,500	1	-	-	-	-	-	-	-
<b>강 룡</b>	<b>2,140</b>	<b>8</b>	<b>-</b>	<b>2</b>	<b>2</b>	<b>-</b>	<b>-</b>	<b>2</b>	<b>1</b>
양 수 장	140	4	-	2	2	-	-	-	-
양 배 수 장	-	-	-	-	-	-	-	-	-
배 수 장	2,000	4	-	-	-	-	-	2	1

규모별 개소수 (계속)  
Drainage Stations by HP(Cont'd)

750HP 미 만 Less than 750HP	1,000HP 미 만 Less than 1,000HP	1,500HP 미 만 Less than 1,500HP	2,000HP 미 만 Less than 2,000HP	2,500HP 미 만 Less than 2,500HP	3,000HP 미 만 Less than 3,000HP	4,000HP 미 만 Less than 4,000HP	5,000HP 미 만 Less than 5,000HP	5,000HP 이 상 Over 5,000HP	Name of District Office  Irrigation Facilities
3	-	1	-	-	-	-	-	-	<b>Ganghwa</b>
3	-	1	-	-	-	-	-	-	Pumping Station
-	-	-	-	-	-	-	-	-	Pumping & Drainage Station
-	-	-	-	-	-	-	-	-	Drainage Station
1	1	-	1	1	-	-	1	1	<b>Hangang</b>
1	1	-	1	1	-	-	-	-	Pumping Station
-	-	-	-	-	-	-	-	1	Pumping & Drainage Station
-	-	-	-	-	-	-	1	-	Drainage Station
6	2	2	1	1	-	-	-	-	<b>Pyeongtaek</b>
4	-	1	1	1	-	-	-	-	Pumping Station
-	-	-	-	-	-	-	-	-	Pumping & Drainage Station
2	2	1	-	-	-	-	-	-	Drainage Station
1	-	-	1	-	-	-	-	-	<b>Anseong</b>
-	-	-	-	-	-	-	-	-	Pumping Station
-	-	-	-	-	-	-	-	-	Pumping & Drainage Station
1	-	-	1	-	-	-	-	-	Drainage Station
2	1	3	1	-	-	-	-	-	<b>Gangwon-do</b>
2	-	1	1	-	-	-	-	-	Pumping Station
-	-	-	-	-	-	-	-	-	Pumping & Drainage Station
-	1	2	-	-	-	-	-	-	Drainage Station
-	-	-	-	-	-	-	-	-	<b>Hongcheon·Chuncheon</b>
-	-	-	-	-	-	-	-	-	Pumping Station
-	-	-	-	-	-	-	-	-	Pumping & Drainage Station
-	-	-	-	-	-	-	-	-	Drainage Station
-	-	1	-	-	-	-	-	-	<b>Wonju</b>
-	-	-	-	-	-	-	-	-	Pumping Station
-	-	-	-	-	-	-	-	-	Pumping & Drainage Station
-	-	1	-	-	-	-	-	-	Drainage Station
-	-	1	-	-	-	-	-	-	<b>Gangneung</b>
-	-	-	-	-	-	-	-	-	Pumping Station
-	-	-	-	-	-	-	-	-	Pumping & Drainage Station
-	-	1	-	-	-	-	-	-	Drainage Station



## 10. 양 (배) 수 장 마 력 Number of Pumping and

지사 및 시설별	총마력수 Total (HP)	총개소수 Total No. of	10HP 미 만 Less than 10HP	20HP 미 만 Less than 20HP	50HP 미 만 Less than 50HP	75HP 미 만 Less than 75HP	100HP 미 만 Less than 100HP	250HP 미 만 Less than 250HP	500HP 미 만 Less than 500HP
<b>영 북</b>	<b>1,770</b>	<b>10</b>	-	-	<b>4</b>	<b>3</b>	-	<b>2</b>	-
양 수 장	575	8	-	-	4	3	-	1	-
양 배 수 장	-	-	-	-	-	-	-	-	-
배 수 장	1,195	2	-	-	-	-	-	1	-
<b>중 앙</b>	<b>7,980</b>	<b>44</b>	<b>3</b>	<b>6</b>	<b>10</b>	<b>7</b>	<b>5</b>	<b>5</b>	<b>4</b>
양 수 장	7,980	44	3	6	10	7	5	5	4
양 배 수 장	-	-	-	-	-	-	-	-	-
배 수 장	-	-	-	-	-	-	-	-	-
<b>충 청 북 도</b>	<b>39,342</b>	<b>210</b>	<b>15</b>	<b>36</b>	<b>50</b>	<b>19</b>	<b>20</b>	<b>37</b>	<b>15</b>
양 수 장	28,267	190	15	36	50	19	18	33	8
양 배 수 장	2,200	5	-	-	-	-	1	1	1
배 수 장	8,875	15	-	-	-	-	1	3	6
<b>보 은</b>	<b>2,270</b>	<b>37</b>	<b>3</b>	<b>6</b>	<b>13</b>	<b>5</b>	<b>6</b>	<b>4</b>	-
양 수 장	2,270	37	3	6	13	5	6	4	-
양 배 수 장	-	-	-	-	-	-	-	-	-
배 수 장	-	-	-	-	-	-	-	-	-
<b>충 주 · 제 천</b>	<b>10,386</b>	<b>30</b>	<b>2</b>	<b>6</b>	<b>3</b>	<b>3</b>	<b>1</b>	<b>8</b>	<b>2</b>
양 수 장	10,386	30	2	6	3	3	1	8	2
양 배 수 장	-	-	-	-	-	-	-	-	-
배 수 장	-	-	-	-	-	-	-	-	-
<b>청 원</b>	<b>14,496</b>	<b>42</b>	<b>1</b>	<b>3</b>	<b>12</b>	<b>2</b>	<b>4</b>	<b>6</b>	<b>7</b>
양 수 장	5,461	27	1	3	12	2	2	3	2
양 배 수 장	2,040	4	-	-	-	-	1	-	1
배 수 장	6,995	11	-	-	-	-	1	3	4
<b>진 천</b>	<b>3,440</b>	<b>19</b>	<b>1</b>	<b>3</b>	<b>6</b>	<b>3</b>	-	<b>1</b>	<b>2</b>
양 수 장	1,560	15	1	3	6	3	-	1	-
양 배 수 장	-	-	-	-	-	-	-	-	-
배 수 장	1,880	4	-	-	-	-	-	-	2
<b>피 산</b>	<b>3,075</b>	<b>23</b>	<b>4</b>	<b>3</b>	<b>2</b>	<b>1</b>	<b>4</b>	<b>7</b>	-
양 수 장	3,075	23	4	3	2	1	4	7	-
양 배 수 장	-	-	-	-	-	-	-	-	-
배 수 장	-	-	-	-	-	-	-	-	-

## 규 모 별 개 소 수 (계속)

### Drainage Stations by HP(Cont'd)

750HP 미 단 Less than 750HP	1,000HP 미 단 Less than 1,000HP	1,500HP 미 단 Less than 1,500HP	2,000HP 미 단 Less than 2,000HP	2,500HP 미 단 Less than 2,500HP	3,000HP 미 단 Less than 3,000HP	4,000HP 미 단 Less than 4,000HP	5,000HP 미 단 Less than 5,000HP	5,000HP 이 상 Over 5,000HP	Name of District Office  Irrigation Facilities
-	1	-	-	-	-	-	-	-	<b>Yeongbuk</b>
-	-	-	-	-	-	-	-	-	Pumping Station
-	-	-	-	-	-	-	-	-	Pumping & Drainage Station
-	1	-	-	-	-	-	-	-	Drainage Station
<b>2</b>	-	<b>1</b>	<b>1</b>	-	-	-	-	-	<b>Jungang</b>
2	-	1	1	-	-	-	-	-	Pumping Station
-	-	-	-	-	-	-	-	-	Pumping & Drainage Station
-	-	-	-	-	-	-	-	-	Drainage Station
<b>9</b>	<b>1</b>	<b>3</b>	<b>1</b>	<b>1</b>	<b>3</b>	-	-	-	<b>Chungcheongbuk-do</b>
5	1	2	-	-	3	-	-	-	Pumping Station
1	-	1	-	-	-	-	-	-	Pumping & Drainage Station
3	-	-	1	1	-	-	-	-	Drainage Station
-	-	-	-	-	-	-	-	-	<b>Boeun</b>
-	-	-	-	-	-	-	-	-	Pumping Station
-	-	-	-	-	-	-	-	-	Pumping & Drainage Station
-	-	-	-	-	-	-	-	-	Drainage Station
<b>2</b>	-	<b>1</b>	-	-	<b>2</b>	-	-	-	<b>Chungju · Jecheon</b>
2	-	1	-	-	2	-	-	-	Pumping Station
-	-	-	-	-	-	-	-	-	Pumping & Drainage Station
-	-	-	-	-	-	-	-	-	Drainage Station
<b>2</b>	-	<b>2</b>	<b>1</b>	<b>1</b>	<b>1</b>	-	-	-	<b>Cheongwon</b>
-	-	1	-	-	1	-	-	-	Pumping Station
1	-	1	-	-	-	-	-	-	Pumping & Drainage Station
1	-	-	1	1	-	-	-	-	Drainage Station
<b>2</b>	<b>1</b>	-	-	-	-	-	-	-	<b>Jincheon</b>
-	1	-	-	-	-	-	-	-	Pumping Station
-	-	-	-	-	-	-	-	-	Pumping & Drainage Station
2	-	-	-	-	-	-	-	-	Drainage Station
<b>2</b>	-	-	-	-	-	-	-	-	<b>Goesan</b>
2	-	-	-	-	-	-	-	-	Pumping Station
-	-	-	-	-	-	-	-	-	Pumping & Drainage Station
-	-	-	-	-	-	-	-	-	Drainage Station

## 10. 양 (배) 수 장 마 력 Number of Pumping and

지사 및 시설별	총마력수 Total (HP)	총개소수 Total No. of	10HP 미 만 Less than 10HP	20HP 미 만 Less than 20HP	50HP 미 만 Less than 50HP	75HP 미 만 Less than 75HP	100HP 미 만 Less than 100HP	250HP 미 만 Less than 250HP	500HP 미 만 Less than 500HP
<b>읍 성</b>	<b>1,555</b>	<b>29</b>	<b>4</b>	<b>9</b>	<b>7</b>	<b>5</b>	-	<b>4</b>	-
양 수 장	1,395	28	4	9	7	5	-	3	-
양 배 수 장	160	1	-	-	-	-	-	1	-
배 수 장	-	-	-	-	-	-	-	-	-
<b>읍 천 · 영 등</b>	<b>4,120</b>	<b>30</b>	-	<b>6</b>	<b>7</b>	-	<b>5</b>	<b>7</b>	<b>4</b>
양 수 장	4,120	30	-	6	7	-	5	7	4
양 배 수 장	-	-	-	-	-	-	-	-	-
배 수 장	-	-	-	-	-	-	-	-	-
<b>총 청 남 도</b>	<b>179,202</b>	<b>564</b>	<b>72</b>	<b>72</b>	<b>138</b>	<b>42</b>	<b>36</b>	<b>68</b>	<b>41</b>
양 수 장	97,792	461	71	72	137	39	34	53	14
양 배 수 장	3,100	3	-	-	-	-	-	-	-
배 수 장	78,310	100	1	-	1	3	2	15	27
<b>연 기 · 대 금</b>	<b>10,565</b>	<b>31</b>	<b>1</b>	<b>3</b>	<b>7</b>	<b>2</b>	<b>2</b>	<b>4</b>	<b>5</b>
양 수 장	5,665	25	1	3	7	2	2	3	3
양 배 수 장	-	-	-	-	-	-	-	-	-
배 수 장	4,900	6	-	-	-	-	-	1	2
<b>천 안</b>	<b>250</b>	<b>12</b>	<b>3</b>	<b>5</b>	<b>4</b>	-	-	-	-
양 수 장	250	12	3	5	4	-	-	-	-
양 배 수 장	-	-	-	-	-	-	-	-	-
배 수 장	-	-	-	-	-	-	-	-	-
<b>청 양</b>	<b>9,128</b>	<b>44</b>	<b>1</b>	<b>6</b>	<b>13</b>	<b>7</b>	<b>6</b>	<b>4</b>	<b>3</b>
양 수 장	2,788	38	1	6	13	7	6	4	1
양 배 수 장	-	-	-	-	-	-	-	-	-
배 수 장	6,340	6	-	-	-	-	-	-	2
<b>홍 성</b>	<b>1,560</b>	<b>14</b>	-	<b>1</b>	<b>8</b>	<b>1</b>	<b>2</b>	-	<b>1</b>
양 수 장	485	12	-	1	8	1	2	-	-
양 배 수 장	-	-	-	-	-	-	-	-	-
배 수 장	1,075	2	-	-	-	-	-	-	1
<b>공 주</b>	<b>7,347</b>	<b>43</b>	<b>4</b>	<b>3</b>	<b>9</b>	<b>6</b>	<b>5</b>	<b>9</b>	<b>3</b>
양 수 장	4,522	35	4	3	9	5	4	8	-
양 배 수 장	-	-	-	-	-	-	-	-	-
배 수 장	2,825	8	-	-	-	1	1	1	3

규 모 별 개 소 수 (계속)  
Drainage Stations by HP(Cont'd)

750HP 미 만 Less than 750HP	1,000HP 미 만 Less than 1,000HP	1,500HP 미 만 Less than 1,500HP	2,000HP 미 만 Less than 2,000HP	2,500HP 미 만 Less than 2,500HP	3,000HP 미 만 Less than 3,000HP	4,000HP 미 만 Less than 4,000HP	5,000HP 미 만 Less than 5,000HP	5,000HP 이 상 Over 5,000HP	Name of District Office  Irrigation Facilities
-	-	-	-	-	-	-	-	-	<b>Eumseong</b>
-	-	-	-	-	-	-	-	-	Pumping Station
-	-	-	-	-	-	-	-	-	Pumping & Drainage Station
-	-	-	-	-	-	-	-	-	Drainage Station
1	-	-	-	-	-	-	-	-	<b>Okcheon · Yeongdong</b>
1	-	-	-	-	-	-	-	-	Pumping Station
-	-	-	-	-	-	-	-	-	Pumping & Drainage Station
-	-	-	-	-	-	-	-	-	Drainage Station
21	22	32	3	6	3	4	-	-	<b>4 Chungcheongnam-do</b>
10	8	12	2	3	1	1	-	-	4 Pumping Station
-	1	2	-	-	-	-	-	-	Pumping & Drainage Station
11	13	18	1	3	2	3	-	-	Drainage Station
2	1	3	1	-	-	-	-	-	<b>Yeongi · Daegum</b>
2	-	2	-	-	-	-	-	-	Pumping Station
-	-	-	-	-	-	-	-	-	Pumping & Drainage Station
-	1	1	1	-	-	-	-	-	Drainage Station
-	-	-	-	-	-	-	-	-	<b>Cheonan</b>
-	-	-	-	-	-	-	-	-	Pumping Station
-	-	-	-	-	-	-	-	-	Pumping & Drainage Station
-	-	-	-	-	-	-	-	-	Drainage Station
-	2	1	-	1	-	-	-	-	<b>Cheongyang</b>
-	-	-	-	-	-	-	-	-	Pumping Station
-	-	-	-	-	-	-	-	-	Pumping & Drainage Station
-	2	1	-	1	-	-	-	-	Drainage Station
1	-	-	-	-	-	-	-	-	<b>Hongseong</b>
-	-	-	-	-	-	-	-	-	Pumping Station
-	-	-	-	-	-	-	-	-	Pumping & Drainage Station
1	-	-	-	-	-	-	-	-	Drainage Station
2	1	1	-	-	-	-	-	-	<b>Gongju</b>
1	-	1	-	-	-	-	-	-	Pumping Station
-	-	-	-	-	-	-	-	-	Pumping & Drainage Station
1	1	-	-	-	-	-	-	-	Drainage Station

## 10. 양 (배) 수 장 마 력 Number of Pumping and

지사 및 시설별	총마력수	총개소수	10HP	20HP	50HP	75HP	100HP	250HP	500HP
	Total (HP)	Total No. of	미 만 Less than 10HP	미 만 Less than 20HP	미 만 Less than 50HP	미 만 Less than 75HP	미 만 Less than 100HP	미 만 Less than 250HP	미 만 Less than 500HP
<b>논 산</b>	<b>38,936</b>	<b>112</b>	<b>34</b>	<b>19</b>	<b>17</b>	<b>3</b>	<b>5</b>	<b>4</b>	<b>8</b>
양 수 장	17,296	85	33	19	16	1	5	1	1
양 배 수 장	1,925	2	-	-	-	-	-	-	-
배 수 장	19,715	25	1	-	1	2	-	3	7
<b>부 여</b>	<b>33,388</b>	<b>67</b>	<b>4</b>	<b>3</b>	<b>12</b>	<b>1</b>	<b>5</b>	<b>12</b>	<b>9</b>
양 수 장	6,928	41	4	3	12	1	5	9	4
양 배 수 장	1,175	1	-	-	-	-	-	-	-
배 수 장	25,285	25	-	-	-	-	-	3	5
<b>서 천</b>	<b>1,820</b>	<b>22</b>	<b>2</b>	<b>1</b>	<b>9</b>	<b>4</b>	<b>1</b>	<b>3</b>	<b>2</b>
양 수 장	1,445	21	2	1	9	4	1	3	1
양 배 수 장	-	-	-	-	-	-	-	-	-
배 수 장	375	1	-	-	-	-	-	-	1
<b>보 령</b>	<b>5,156</b>	<b>35</b>	<b>11</b>	<b>3</b>	<b>12</b>	<b>3</b>	<b>-</b>	<b>4</b>	<b>-</b>
양 수 장	3,756	34	11	3	12	3	-	4	-
양 배 수 장	-	-	-	-	-	-	-	-	-
배 수 장	1,400	1	-	-	-	-	-	-	-
<b>예 당</b>	<b>27,763</b>	<b>80</b>	<b>5</b>	<b>9</b>	<b>20</b>	<b>5</b>	<b>4</b>	<b>17</b>	<b>4</b>
양 수 장	15,903	61	5	9	20	5	3	11	1
양 배 수 장	-	-	-	-	-	-	-	-	-
배 수 장	11,860	19	-	-	-	-	1	6	3
<b>서 산</b>	<b>12,769</b>	<b>29</b>	<b>1</b>	<b>6</b>	<b>10</b>	<b>1</b>	<b>2</b>	<b>2</b>	<b>-</b>
양 수 장	10,369	27	1	6	10	1	2	2	-
양 배 수 장	-	-	-	-	-	-	-	-	-
배 수 장	2,400	2	-	-	-	-	-	-	-
<b>달 진</b>	<b>21,630</b>	<b>30</b>	<b>-</b>	<b>7</b>	<b>5</b>	<b>3</b>	<b>1</b>	<b>5</b>	<b>1</b>
양 수 장	21,630	30	-	7	5	3	1	5	1
양 배 수 장	-	-	-	-	-	-	-	-	-
배 수 장	-	-	-	-	-	-	-	-	-
<b>은 양</b>	<b>8,890</b>	<b>45</b>	<b>6</b>	<b>6</b>	<b>12</b>	<b>6</b>	<b>3</b>	<b>4</b>	<b>5</b>
양 수 장	6,755	40	6	6	12	6	3	3	2
양 배 수 장	-	-	-	-	-	-	-	-	-
배 수 장	2,135	5	-	-	-	-	-	1	3

# 규모별 개소수 (계속)

## Drainage Stations by HP(Cont'd)

750HP 미 만 Less than 750HP	1,000HP 미 만 Less than 1,000HP	1,500HP 미 만 Less than 1,500HP	2,000HP 미 만 Less than 2,000HP	2,500HP 미 만 Less than 2,500HP	3,000HP 미 만 Less than 3,000HP	4,000HP 미 만 Less than 4,000HP	5,000HP 미 만 Less than 5,000HP	5,000HP 이 상 Over 5,000HP	Name of District Office  Irrigation Facilities
3	5	9	1	1	-	2	-	1	<b>Nonsan</b>
1	2	4	1	-	-	-	-	1	Pumping Station
-	1	1	-	-	-	-	-	-	Pumping & Drainage Station
2	2	4	-	1	-	2	-	-	Drainage Station
4	5	9	-	1	1	1	-	-	<b>Buyeo</b>
2	-	1	-	-	-	-	-	-	Pumping Station
-	-	1	-	-	-	-	-	-	Pumping & Drainage Station
2	5	7	-	1	1	1	-	-	Drainage Station
-	-	-	-	-	-	-	-	-	-
-	-	-	-	-	-	-	-	-	<b>Seocheon</b>
-	-	-	-	-	-	-	-	-	Pumping Station
-	-	-	-	-	-	-	-	-	Pumping & Drainage Station
-	-	-	-	-	-	-	-	-	Drainage Station
-	-	1	-	1	-	-	-	-	<b>Boryeong</b>
-	-	-	-	1	-	-	-	-	Pumping Station
-	-	-	-	-	-	-	-	-	Pumping & Drainage Station
-	-	1	-	-	-	-	-	-	Drainage Station
5	3	5	-	1	1	-	-	-	<b>Yedang</b>
1	1	3	-	1	-	-	-	-	1 Pumping Station
-	-	-	-	-	-	-	-	-	- Pumping & Drainage Station
4	2	2	-	-	1	-	-	-	- Drainage Station
2	-	3	1	-	-	-	-	-	<b>1 Seosan</b>
2	-	1	1	-	-	-	-	-	1 Pumping Station
-	-	-	-	-	-	-	-	-	- Pumping & Drainage Station
-	-	2	-	-	-	-	-	-	- Drainage Station
1	4	-	-	1	-	1	-	-	<b>1 Dangjin</b>
1	4	-	-	1	-	1	-	-	1 Pumping Station
-	-	-	-	-	-	-	-	-	- Pumping & Drainage Station
-	-	-	-	-	-	-	-	-	- Drainage Station
1	1	-	-	-	1	-	-	-	<b>Onyang</b>
-	1	-	-	-	1	-	-	-	- Pumping Station
-	-	-	-	-	-	-	-	-	- Pumping & Drainage Station
1	-	-	-	-	-	-	-	-	- Drainage Station

## 10. 양 (배) 수 장 마 력 Number of Pumping and

지사 및 시설별	총마력수	총개소수	10HP	20HP	50HP	75HP	100HP	250HP	500HP
	Total (HP)	Total No. of	미 만 Less than 10HP	미 만 Less than 20HP	미 만 Less than 50HP	미 만 Less than 75HP	미 만 Less than 100HP	미 만 Less than 250HP	미 만 Less than 500HP
<b>전 라 북 도</b>	<b>97,264</b>	<b>462</b>	<b>38</b>	<b>73</b>	<b>163</b>	<b>35</b>	<b>30</b>	<b>51</b>	<b>33</b>
양 수 장	57,976	417	38	73	158	35	29	42	28
양 배 수 장	13,173	12	-	-	1	-	-	2	1
배 수 장	26,115	33	-	-	4	-	1	7	4
<b>남 원</b>	<b>1,610</b>	<b>15</b>	<b>-</b>	<b>1</b>	<b>6</b>	<b>1</b>	<b>2</b>	<b>4</b>	<b>1</b>
양 수 장	1,610	15	-	1	6	1	2	4	1
양 배 수 장	-	-	-	-	-	-	-	-	-
배 수 장	-	-	-	-	-	-	-	-	-
<b>순 창</b>	<b>2,449</b>	<b>39</b>	<b>7</b>	<b>6</b>	<b>15</b>	<b>2</b>	<b>4</b>	<b>3</b>	<b>2</b>
양 수 장	2,449	39	7	6	15	2	4	3	2
양 배 수 장	-	-	-	-	-	-	-	-	-
배 수 장	-	-	-	-	-	-	-	-	-
<b>동 진</b>	<b>30,341</b>	<b>179</b>	<b>20</b>	<b>20</b>	<b>64</b>	<b>15</b>	<b>11</b>	<b>21</b>	<b>13</b>
양 수 장	16,833	159	20	20	60	15	10	17	12
양 배 수 장	6,818	9	-	-	-	-	-	2	1
배 수 장	6,690	11	-	-	4	-	1	2	-
<b>전 북</b>	<b>11,273</b>	<b>123</b>	<b>7</b>	<b>31</b>	<b>40</b>	<b>11</b>	<b>6</b>	<b>15</b>	<b>10</b>
양 수 장	9,123	118	7	31	40	11	6	13	9
양 배 수 장	-	-	-	-	-	-	-	-	-
배 수 장	2,150	5	-	-	-	-	-	2	1
<b>금 강</b>	<b>21,490</b>	<b>50</b>	<b>2</b>	<b>7</b>	<b>20</b>	<b>2</b>	<b>3</b>	<b>-</b>	<b>4</b>
양 수 장	7,890	39	2	7	20	2	3	-	1
양 배 수 장	6,325	2	-	-	-	-	-	-	-
배 수 장	7,275	9	-	-	-	-	-	-	3
<b>전 주</b>	<b>4,610</b>	<b>14</b>	<b>-</b>	<b>3</b>	<b>7</b>	<b>-</b>	<b>-</b>	<b>2</b>	<b>-</b>
양 수 장	255	9	-	3	6	-	-	-	-
양 배 수 장	30	1	-	-	1	-	-	-	-
배 수 장	4,325	4	-	-	-	-	-	2	-
<b>고 창</b>	<b>1,066</b>	<b>17</b>	<b>-</b>	<b>3</b>	<b>8</b>	<b>2</b>	<b>-</b>	<b>4</b>	<b>-</b>
양 수 장	1,066	17	-	3	8	2	-	4	-
양 배 수 장	-	-	-	-	-	-	-	-	-
배 수 장	-	-	-	-	-	-	-	-	-

규 모 별 개 소 수 (계속)  
Drainage Stations by HP(Cont'd)

750HP 미 만 Less than 750HP	1,000HP 미 만 Less than 1,000HP	1,500HP 미 만 Less than 1,500HP	2,000HP 미 만 Less than 2,000HP	2,500HP 미 만 Less than 2,500HP	3,000HP 미 만 Less than 3,000HP	4,000HP 미 만 Less than 4,000HP	5,000HP 미 만 Less than 5,000HP	5,000HP 이 상 Over 5,000HP	Name of District Office  Irrigation Facilities
18	3	4	4	2	4	1	1	2	<b>Jeollabuk-do</b>
7	-	1	1	1	1	1	1	1	Pumping Station
5	-	-	2	-	-	-	-	1	Pumping & Drainage Station
6	3	3	1	1	3	-	-	-	Drainage Station
-	-	-	-	-	-	-	-	-	<b>Namwon</b>
-	-	-	-	-	-	-	-	-	Pumping Station
-	-	-	-	-	-	-	-	-	Pumping & Drainage Station
-	-	-	-	-	-	-	-	-	Drainage Station
-	-	-	-	-	-	-	-	-	<b>Sunchang</b>
-	-	-	-	-	-	-	-	-	Pumping Station
-	-	-	-	-	-	-	-	-	Pumping & Drainage Station
-	-	-	-	-	-	-	-	-	Drainage Station
9	-	2	2	1	1	-	-	-	<b>Dongjin</b>
4	-	-	-	1	-	-	-	-	Pumping Station
4	-	-	2	-	-	-	-	-	Pumping & Drainage Station
1	-	2	-	-	1	-	-	-	Drainage Station
3	-	-	-	-	-	-	-	-	<b>Jeonbuk</b>
1	-	-	-	-	-	-	-	-	Pumping Station
-	-	-	-	-	-	-	-	-	Pumping & Drainage Station
2	-	-	-	-	-	-	-	-	Drainage Station
6	2	1	-	1	-	1	-	1	<b>Geumgang</b>
2	-	1	-	-	-	1	-	-	Pumping Station
1	-	-	-	-	-	-	-	1	Pumping & Drainage Station
3	2	-	-	1	-	-	-	-	Drainage Station
-	-	1	-	-	1	-	-	-	<b>Jeonju</b>
-	-	-	-	-	-	-	-	-	Pumping Station
-	-	-	-	-	-	-	-	-	Pumping & Drainage Station
-	-	1	-	-	1	-	-	-	Drainage Station
-	-	-	-	-	-	-	-	-	<b>Gochang</b>
-	-	-	-	-	-	-	-	-	Pumping Station
-	-	-	-	-	-	-	-	-	Pumping & Drainage Station
-	-	-	-	-	-	-	-	-	Drainage Station



## 10. 양 (배) 수 장 마 력 Number of Pumping and

지사 및 시설별	총마력수	총개소수	10HP 미 만	20HP 미 만	50HP 미 만	75HP 미 만	100HP 미 만	250HP 미 만	500HP 미 만
	Total (HP)	Total No. of	Less than 10HP	Less than 20HP	Less than 50HP	Less than 75HP	Less than 100HP	Less than 250HP	Less than 500HP
<b>정 읍</b>	<b>1,825</b>	<b>17</b>	<b>2</b>	<b>2</b>	<b>3</b>	<b>2</b>	<b>4</b>	<b>1</b>	<b>3</b>
양 수 장	1,825	17	2	2	3	2	4	1	3
양 배 수 장	-	-	-	-	-	-	-	-	-
배 수 장	-	-	-	-	-	-	-	-	-
<b>금 강 사 업 단</b>	<b>22,600</b>	<b>8</b>	-	-	-	-	-	<b>1</b>	-
양 수 장	16,925	4	-	-	-	-	-	-	-
양 배 수 장	-	-	-	-	-	-	-	-	-
배 수 장	5,675	4	-	-	-	-	-	1	-
<b>전 라 남 도</b>	<b>132,492</b>	<b>592</b>	<b>65</b>	<b>57</b>	<b>199</b>	<b>61</b>	<b>61</b>	<b>71</b>	<b>30</b>
양 수 장	70,841	541	65	57	197	61	56	59	21
양 배 수 장	560	1	-	-	-	-	-	-	-
배 수 장	61,091	50	-	-	2	-	5	12	9
<b>순 천 · 광 양 · 여 수</b>	<b>4,033</b>	<b>30</b>	<b>3</b>	<b>5</b>	<b>7</b>	<b>2</b>	<b>5</b>	<b>5</b>	<b>1</b>
양 수 장	1,223	23	3	5	7	2	5	1	-
양 배 수 장	-	-	-	-	-	-	-	-	-
배 수 장	2,810	7	-	-	-	-	-	4	1
<b>강 진 · 완 도</b>	<b>3,652</b>	<b>40</b>	<b>2</b>	<b>3</b>	<b>24</b>	<b>2</b>	<b>4</b>	<b>2</b>	<b>1</b>
양 수 장	1,662	35	2	3	23	2	4	1	-
양 배 수 장	560	1	-	-	-	-	-	-	-
배 수 장	1,430	4	-	-	1	-	-	1	1
<b>무 안 · 신 안</b>	<b>4,502</b>	<b>44</b>	<b>15</b>	<b>4</b>	<b>10</b>	<b>1</b>	<b>4</b>	<b>4</b>	<b>4</b>
양 수 장	3,677	42	15	4	10	1	4	4	3
양 배 수 장	-	-	-	-	-	-	-	-	-
배 수 장	825	2	-	-	-	-	-	-	1
<b>곡 성</b>	<b>2,550</b>	<b>33</b>	<b>1</b>	<b>1</b>	<b>20</b>	<b>1</b>	<b>4</b>	<b>5</b>	<b>1</b>
양 수 장	2,550	33	1	1	20	1	4	5	1
양 배 수 장	-	-	-	-	-	-	-	-	-
배 수 장	-	-	-	-	-	-	-	-	-
<b>구 려</b>	<b>1,371</b>	<b>16</b>	-	<b>1</b>	<b>6</b>	<b>4</b>	<b>3</b>	<b>1</b>	<b>1</b>
양 수 장	1,371	16	-	1	6	4	3	1	1
양 배 수 장	-	-	-	-	-	-	-	-	-
배 수 장	-	-	-	-	-	-	-	-	-

규모별 개소수 (계속)  
Drainage Stations by HP(Cont'd)

750HP 미 만 Less than 750HP	1,000HP 미 만 Less than 1,000HP	1,500HP 미 만 Less than 1,500HP	2,000HP 미 만 Less than 2,000HP	2,500HP 미 만 Less than 2,500HP	3,000HP 미 만 Less than 3,000HP	4,000HP 미 만 Less than 4,000HP	5,000HP 미 만 Less than 5,000HP	5,000HP 이 상 Over 5,000HP	Name of District Office  Irrigation Facilities
-	-	-	-	-	-	-	-	-	<b>Jeongeup</b>
-	-	-	-	-	-	-	-	-	Pumping Station
-	-	-	-	-	-	-	-	-	Pumping & Drainage Station
-	-	-	-	-	-	-	-	-	Drainage Station
-	1	-	2	-	2	-	1	1	<b>Geumgang-saeopdan</b>
-	-	-	1	-	1	-	1	1	Pumping Station
-	-	-	-	-	-	-	-	-	Pumping & Drainage Station
-	1	-	1	-	1	-	-	-	Drainage Station
<b>16</b>	<b>10</b>	<b>4</b>	<b>3</b>	<b>6</b>	<b>2</b>	<b>4</b>	-	<b>3</b>	<b>Jeollanam-do</b>
9	4	3	2	3	2	2	-	-	Pumping Station
1	-	-	-	-	-	-	-	-	Pumping & Drainage Station
6	6	1	1	3	-	2	-	3	Drainage Station
-	2	-	-	-	-	-	-	-	<b>Suncheon · Gwangyang · Yeosu</b>
-	-	-	-	-	-	-	-	-	Pumping Station
-	-	-	-	-	-	-	-	-	Pumping & Drainage Station
-	2	-	-	-	-	-	-	-	Drainage Station
<b>1</b>	<b>1</b>	-	-	-	-	-	-	-	<b>Gangjin · Wando</b>
-	-	-	-	-	-	-	-	-	Pumping Station
1	-	-	-	-	-	-	-	-	Pumping & Drainage Station
-	1	-	-	-	-	-	-	-	Drainage Station
<b>1</b>	<b>1</b>	-	-	-	-	-	-	-	<b>Muan · Sinan</b>
-	1	-	-	-	-	-	-	-	Pumping Station
-	-	-	-	-	-	-	-	-	Pumping & Drainage Station
1	-	-	-	-	-	-	-	-	Drainage Station
-	-	-	-	-	-	-	-	-	<b>Gokseong</b>
-	-	-	-	-	-	-	-	-	Pumping Station
-	-	-	-	-	-	-	-	-	Pumping & Drainage Station
-	-	-	-	-	-	-	-	-	Drainage Station
-	-	-	-	-	-	-	-	-	<b>Gurye</b>
-	-	-	-	-	-	-	-	-	Pumping Station
-	-	-	-	-	-	-	-	-	Pumping & Drainage Station
-	-	-	-	-	-	-	-	-	Drainage Station

## 10. 양 (배) 수 장 마 력 Number of Pumping and

지사 및 시설별	총마력수 Total (HP)	총개소수 Total No. of	10HP 미 만 Less than 10HP	20HP 미 만 Less than 20HP	50HP 미 만 Less than 50HP	75HP 미 만 Less than 75HP	100HP 미 만 Less than 100HP	250HP 미 만 Less than 250HP	500HP 미 만 Less than 500HP
<b>나 주</b>	<b>40,401</b>	<b>86</b>	<b>6</b>	<b>6</b>	<b>24</b>	<b>14</b>	<b>-</b>	<b>12</b>	<b>9</b>
양 수 장	15,555	75	6	6	24	14	-	11	6
양 배 수 장	-	-	-	-	-	-	-	-	-
배 수 장	24,846	11	-	-	-	-	-	1	3
<b>담 양</b>	<b>3,826</b>	<b>37</b>	<b>7</b>	<b>5</b>	<b>13</b>	<b>4</b>	<b>3</b>	<b>4</b>	<b>-</b>
양 수 장	3,826	37	7	5	13	4	3	4	-
양 배 수 장	-	-	-	-	-	-	-	-	-
배 수 장	-	-	-	-	-	-	-	-	-
<b>합 평</b>	<b>21,696</b>	<b>17</b>	<b>-</b>	<b>-</b>	<b>5</b>	<b>2</b>	<b>3</b>	<b>2</b>	<b>2</b>
양 수 장	2,506	15	-	-	5	2	3	2	2
양 배 수 장	-	-	-	-	-	-	-	-	-
배 수 장	19,190	2	-	-	-	-	-	-	-
<b>장 성 · 광 주</b>	<b>6,240</b>	<b>42</b>	<b>1</b>	<b>6</b>	<b>22</b>	<b>4</b>	<b>2</b>	<b>5</b>	<b>-</b>
양 수 장	5,240	42	1	6	22	4	2	5	-
양 배 수 장	-	-	-	-	-	-	-	-	-
배 수 장	-	-	-	-	-	-	-	-	-
<b>고 흥</b>	<b>1,432</b>	<b>16</b>	<b>4</b>	<b>4</b>	<b>1</b>	<b>2</b>	<b>2</b>	<b>1</b>	<b>2</b>
양 수 장	1,432	16	4	4	1	2	2	1	2
양 배 수 장	-	-	-	-	-	-	-	-	-
배 수 장	-	-	-	-	-	-	-	-	-
<b>보 성</b>	<b>1,310</b>	<b>15</b>	<b>2</b>	<b>2</b>	<b>2</b>	<b>3</b>	<b>1</b>	<b>4</b>	<b>1</b>
양 수 장	1,310	15	2	2	2	3	1	4	1
양 배 수 장	-	-	-	-	-	-	-	-	-
배 수 장	-	-	-	-	-	-	-	-	-
<b>화 순</b>	<b>2,065</b>	<b>22</b>	<b>1</b>	<b>1</b>	<b>7</b>	<b>3</b>	<b>3</b>	<b>6</b>	<b>1</b>
양 수 장	2,065	22	1	1	7	3	3	6	1
양 배 수 장	-	-	-	-	-	-	-	-	-
배 수 장	-	-	-	-	-	-	-	-	-

규모별 개소수 (계속)  
Drainage Stations by HP(Cont'd)

750HP 미만 Less than 750HP	1,000HP 미만 Less than 1,000HP	1,500HP 미만 Less than 1,500HP	2,000HP 미만 Less than 2,000HP	2,500HP 미만 Less than 2,500HP	3,000HP 미만 Less than 3,000HP	4,000HP 미만 Less than 4,000HP	5,000HP 미만 Less than 5,000HP	5,000HP 이상 Over 5,000HP	Name of District Office  Irrigation Facilities
5	2	1	-	2	1	2	-	2	<b>Naju</b>
4	1	1	-	1	1	-	-	-	Pumping Station
-	-	-	-	-	-	-	-	-	Pumping & Drainage Station
1	1	-	-	1	-	2	-	2	Drainage Station
-	-	-	-	1	-	-	-	-	<b>Damyang</b>
-	-	-	-	1	-	-	-	-	Pumping Station
-	-	-	-	-	-	-	-	-	Pumping & Drainage Station
-	-	-	-	-	-	-	-	-	Drainage Station
-	1	-	-	1	-	-	-	-	<b>Hampyeong</b>
-	1	-	-	-	-	-	-	-	Pumping Station
-	-	-	-	-	-	-	-	-	Pumping & Drainage Station
-	-	-	-	1	-	-	-	1	Drainage Station
-	-	-	1	1	-	-	-	-	<b>Jangseong · Gwangju</b>
-	-	-	1	1	-	-	-	-	Pumping Station
-	-	-	-	-	-	-	-	-	Pumping & Drainage Station
-	-	-	-	-	-	-	-	-	Drainage Station
-	-	-	-	-	-	-	-	-	<b>Goheung</b>
-	-	-	-	-	-	-	-	-	Pumping Station
-	-	-	-	-	-	-	-	-	Pumping & Drainage Station
-	-	-	-	-	-	-	-	-	Drainage Station
-	-	-	-	-	-	-	-	-	<b>Boseong</b>
-	-	-	-	-	-	-	-	-	Pumping Station
-	-	-	-	-	-	-	-	-	Pumping & Drainage Station
-	-	-	-	-	-	-	-	-	Drainage Station
-	-	-	-	-	-	-	-	-	<b>Hwasun</b>
-	-	-	-	-	-	-	-	-	Pumping Station
-	-	-	-	-	-	-	-	-	Pumping & Drainage Station
-	-	-	-	-	-	-	-	-	Drainage Station

## 10. 양 (배) 수 장 마 력 Number of Pumping and

지사 및 시설별	총마력수	총개소수	10HP 미 만	20HP 미 만	50HP 미 만	75HP 미 만	100HP 미 만	250HP 미 만	500HP 미 만
	Total (HP)	Total No. of	Less than 10HP	Less than 20HP	Less than 50HP	Less than 75HP	Less than 100HP	Less than 250HP	Less than 500HP
<b>장</b>	<b>1,836</b>	<b>22</b>	<b>5</b>	<b>2</b>	<b>9</b>	<b>2</b>	<b>2</b>	-	-
양 수 장	606	19	5	2	8	2	2	-	-
양 배 수 장	-	-	-	-	-	-	-	-	-
배 수 장	1,230	3	-	-	1	-	-	-	-
<b>해</b>	<b>4,268</b>	<b>47</b>	<b>7</b>	<b>8</b>	<b>19</b>	<b>3</b>	-	<b>5</b>	<b>3</b>
양 수 장	3,518	44	7	8	19	3	-	3	2
양 배 수 장	-	-	-	-	-	-	-	-	-
배 수 장	750	3	-	-	-	-	-	2	1
<b>영</b>	<b>18,365</b>	<b>51</b>	<b>1</b>	<b>3</b>	<b>11</b>	<b>7</b>	<b>11</b>	<b>6</b>	<b>1</b>
양 수 장	14,705	45	1	3	11	7	10	5	1
양 배 수 장	-	-	-	-	-	-	-	-	-
배 수 장	3,660	6	-	-	-	-	1	1	-
<b>영</b>	<b>4,790</b>	<b>32</b>	<b>2</b>	<b>1</b>	<b>7</b>	<b>2</b>	<b>9</b>	<b>7</b>	<b>2</b>
양 수 장	2,670	23	2	1	7	2	5	5	-
양 배 수 장	-	-	-	-	-	-	-	-	-
배 수 장	2,120	9	-	-	-	-	4	2	2
<b>진</b>	<b>6,955</b>	<b>41</b>	<b>8</b>	<b>5</b>	<b>12</b>	<b>5</b>	<b>5</b>	<b>2</b>	<b>1</b>
양 수 장	2,725	38	8	5	12	5	5	1	1
양 배 수 장	-	-	-	-	-	-	-	-	-
배 수 장	4,230	3	-	-	-	-	-	1	-
<b>양 산 강 사 업 단</b>	<b>3,200</b>	<b>1</b>	-	-	-	-	-	-	-
양 수 장	3,200	1	-	-	-	-	-	-	-
양 배 수 장	-	-	-	-	-	-	-	-	-
배 수 장	-	-	-	-	-	-	-	-	-
<b>경 상 북 도</b>	<b>136,815</b>	<b>685</b>	<b>65</b>	<b>83</b>	<b>226</b>	<b>59</b>	<b>54</b>	<b>90</b>	<b>52</b>
양 수 장	78,190	613	65	83	226	58	50	76	36
양 배 수 장	10,230	8	-	-	-	-	-	1	1
배 수 장	48,395	64	-	-	-	1	4	13	15

규모별 개소수 (계속)  
Drainage Stations by HP(Cont'd)

750HP 미만 Less than 750HP	1,000HP 미만 Less than 1,000HP	1,500HP 미만 Less than 1,500HP	2,000HP 미만 Less than 2,000HP	2,500HP 미만 Less than 2,500HP	3,000HP 미만 Less than 3,000HP	4,000HP 미만 Less than 4,000HP	5,000HP 미만 Less than 5,000HP	5,000HP 이상 Over 5,000HP	Name of District Office  Irrigation Facilities
2	-	-	-	-	-	-	-	-	<b>Jangheung</b>
-	-	-	-	-	-	-	-	-	Pumping Station
-	-	-	-	-	-	-	-	-	Pumping & Drainage Station
2	-	-	-	-	-	-	-	-	Drainage Station
2	-	-	-	-	-	-	-	-	<b>Haenam</b>
2	-	-	-	-	-	-	-	-	Pumping Station
-	-	-	-	-	-	-	-	-	Pumping & Drainage Station
-	-	-	-	-	-	-	-	-	Drainage Station
3	2	3	1	-	1	1	-	-	<b>Yeongam</b>
2	-	2	1	-	1	1	-	-	Pumping Station
-	-	-	-	-	-	-	-	-	Pumping & Drainage Station
1	2	1	-	-	-	-	-	-	Drainage Station
1	1	-	-	-	-	-	-	-	<b>Yeonggwang</b>
-	1	-	-	-	-	-	-	-	Pumping Station
-	-	-	-	-	-	-	-	-	Pumping & Drainage Station
1	-	-	-	-	-	-	-	-	Drainage Station
1	-	-	1	1	-	-	-	-	<b>Jindo</b>
1	-	-	-	-	-	-	-	-	Pumping Station
-	-	-	-	-	-	-	-	-	Pumping & Drainage Station
-	-	-	1	1	-	-	-	-	Drainage Station
-	-	-	-	-	-	-	1	-	<b>Yeongsangang-saeopdan</b>
-	-	-	-	-	-	-	1	-	Pumping Station
-	-	-	-	-	-	-	-	-	Pumping & Drainage Station
-	-	-	-	-	-	-	-	-	Drainage Station
12	11	17	6	2	4	3	-	1	<b>Gyeongsangbuk-do</b>
4	5	4	2	-	1	2	-	1	Pumping Station
-	1	2	1	1	1	-	-	-	Pumping & Drainage Station
8	5	11	3	1	2	1	-	-	Drainage Station

## 10. 양 (배) 수 장 마 력 Number of Pumping and

지사 및 시설별	총마력수	총개소수	10HP 미 만	20HP 미 만	50HP 미 만	75HP 미 만	100HP 미 만	250HP 미 만	500HP 미 만
	Total (HP)	Total No. of	Less than 10HP	Less than 20HP	Less than 50HP	Less than 75HP	Less than 100HP	Less than 250HP	Less than 500HP
<b>청 송</b>	<b>1,945</b>	<b>29</b>	<b>2</b>	<b>-</b>	<b>19</b>	<b>2</b>	<b>2</b>	<b>3</b>	<b>1</b>
양 수 장	1,945	29	2	-	19	2	2	3	1
양 배 수 장	-	-	-	-	-	-	-	-	-
배 수 장	-	-	-	-	-	-	-	-	-
<b>안 동</b>	<b>10,015</b>	<b>32</b>	<b>-</b>	<b>5</b>	<b>9</b>	<b>2</b>	<b>1</b>	<b>7</b>	<b>4</b>
양 수 장	8,115	28	-	5	9	2	1	7	1
양 배 수 장	-	-	-	-	-	-	-	-	-
배 수 장	1,900	4	-	-	-	-	-	-	3
<b>철 곡</b>	<b>5,634</b>	<b>26</b>	<b>4</b>	<b>3</b>	<b>6</b>	<b>1</b>	<b>3</b>	<b>2</b>	<b>3</b>
양 수 장	4,334	24	4	3	6	1	3	2	2
양 배 수 장	-	-	-	-	-	-	-	-	-
배 수 장	1,300	2	-	-	-	-	-	-	1
<b>구 미</b>	<b>12,365</b>	<b>67</b>	<b>3</b>	<b>4</b>	<b>28</b>	<b>6</b>	<b>6</b>	<b>10</b>	<b>3</b>
양 수 장	6,430	58	3	4	28	6	5	7	3
양 배 수 장	1,675	1	-	-	-	-	-	-	-
배 수 장	4,260	8	-	-	-	-	1	3	-
<b>예 천</b>	<b>9,390</b>	<b>23</b>	<b>1</b>	<b>4</b>	<b>1</b>	<b>1</b>	<b>2</b>	<b>8</b>	<b>2</b>
양 수 장	7,900	20	1	4	1	1	2	8	-
양 배 수 장	-	-	-	-	-	-	-	-	-
배 수 장	1,490	3	-	-	-	-	-	-	2
<b>영 주</b>	<b>1,525</b>	<b>16</b>	<b>-</b>	<b>4</b>	<b>4</b>	<b>4</b>	<b>-</b>	<b>3</b>	<b>1</b>
양 수 장	1,525	16	-	4	4	4	-	3	1
양 배 수 장	-	-	-	-	-	-	-	-	-
배 수 장	-	-	-	-	-	-	-	-	-

규 모 별 개 소 수 (계속)

Drainage Stations by HP(Cont'd)

750HP 미 만 Less than 750HP	1,000HP 미 만 Less than 1,000HP	1,500HP 미 만 Less than 1,500HP	2,000HP 미 만 Less than 2,000HP	2,500HP 미 만 Less than 2,500HP	3,000HP 미 만 Less than 3,000HP	4,000HP 미 만 Less than 4,000HP	5,000HP 미 만 Less than 5,000HP	5,000HP 이 상 Over 5,000HP	Name of District Office  Irrigation Facilities
-	-	-	-	-	-	-	-	-	<b>Cheongsong</b>
-	-	-	-	-	-	-	-	-	Pumping Station
-	-	-	-	-	-	-	-	-	Pumping & Drainage Station
-	-	-	-	-	-	-	-	-	Drainage Station
-	2	1	-	-	-	1	-	-	<b>Andong</b>
-	1	1	-	-	-	1	-	-	Pumping Station
-	-	-	-	-	-	-	-	-	Pumping & Drainage Station
-	1	-	-	-	-	-	-	-	Drainage Station
1	2	1	-	-	-	-	-	-	<b>Chilgok</b>
1	1	1	-	-	-	-	-	-	Pumping Station
-	-	-	-	-	-	-	-	-	Pumping & Drainage Station
-	1	-	-	-	-	-	-	-	Drainage Station
2	1	3	1	-	-	-	-	-	<b>Gumi</b>
1	-	1	-	-	-	-	-	-	Pumping Station
-	-	-	1	-	-	-	-	-	Pumping & Drainage Station
1	1	2	-	-	-	-	-	-	Drainage Station
1	1	-	1	-	-	1	-	-	<b>Yecheon</b>
-	1	-	1	-	-	1	-	-	Pumping Station
-	-	-	-	-	-	-	-	-	Pumping & Drainage Station
1	-	-	-	-	-	-	-	-	Drainage Station
-	-	-	-	-	-	-	-	-	<b>Yeongju</b>
-	-	-	-	-	-	-	-	-	Pumping Station
-	-	-	-	-	-	-	-	-	Pumping & Drainage Station
-	-	-	-	-	-	-	-	-	Drainage Station



## 10. 양 (배) 수 장 마 력 Number of Pumping and

지사 및 시설별	총마력수 Total (HP)	총개소수 Total No. of	10HP 미 만 Less than 10HP	20HP 미 만 Less than 20HP	50HP 미 만 Less than 50HP	75HP 미 만 Less than 75HP	100HP 미 만 Less than 100HP	250HP 미 만 Less than 250HP	500HP 미 만 Less than 500HP
<b>달 성</b>	<b>23,900</b>	<b>50</b>	-	<b>4</b>	<b>5</b>	<b>4</b>	<b>6</b>	<b>8</b>	<b>10</b>
양 수 장	9,245	35	-	4	5	4	5	6	8
양 배 수 장	5,885	4	-	-	-	-	-	-	1
배 수 장	8,770	11	-	-	-	-	1	2	1
<b>의 성</b>	<b>23,323</b>	<b>89</b>	<b>9</b>	<b>9</b>	<b>33</b>	<b>8</b>	<b>7</b>	<b>8</b>	<b>8</b>
양 수 장	12,313	78	9	9	33	7	7	6	4
양 배 수 장	-	-	-	-	-	-	-	-	-
배 수 장	11,010	11	-	-	-	1	-	2	4
<b>영 덕</b>	<b>1,090</b>	<b>22</b>	<b>1</b>	<b>4</b>	<b>14</b>	<b>2</b>	-	-	<b>1</b>
양 수 장	790	21	1	4	14	2	-	-	-
양 배 수 장	-	-	-	-	-	-	-	-	-
배 수 장	300	1	-	-	-	-	-	-	1
<b>포 함</b>	<b>4,184</b>	<b>49</b>	<b>9</b>	<b>6</b>	<b>9</b>	<b>8</b>	<b>6</b>	<b>9</b>	<b>1</b>
양 수 장	2,984	47	9	6	9	8	6	9	-
양 배 수 장	-	-	-	-	-	-	-	-	-
배 수 장	1,200	2	-	-	-	-	-	-	1
<b>경 주</b>	<b>7,887</b>	<b>88</b>	<b>19</b>	<b>19</b>	<b>31</b>	<b>3</b>	<b>6</b>	<b>5</b>	<b>3</b>
양 수 장	5,337	87	19	19	31	3	6	5	3
양 배 수 장	-	-	-	-	-	-	-	-	-
배 수 장	2,550	1	-	-	-	-	-	-	-
<b>영 천</b>	<b>3,195</b>	<b>30</b>	<b>1</b>	-	<b>12</b>	<b>3</b>	<b>8</b>	<b>4</b>	<b>2</b>
양 수 장	3,195	30	1	-	12	3	8	4	2
양 배 수 장	-	-	-	-	-	-	-	-	-
배 수 장	-	-	-	-	-	-	-	-	-
<b>경 산</b>	<b>1,506</b>	<b>27</b>	<b>3</b>	<b>8</b>	<b>10</b>	<b>1</b>	<b>2</b>	<b>2</b>	<b>1</b>
양 수 장	1,506	27	3	8	10	1	2	2	1
양 배 수 장	-	-	-	-	-	-	-	-	-
배 수 장	-	-	-	-	-	-	-	-	-
<b>고 령</b>	<b>15,356</b>	<b>63</b>	<b>1</b>	<b>9</b>	<b>22</b>	<b>6</b>	<b>2</b>	<b>8</b>	<b>7</b>
양 수 장	4,226	48	1	9	22	6	1	3	6
양 배 수 장	2,670	3	-	-	-	-	-	1	-
배 수 장	8,460	12	-	-	-	-	1	4	1

규모별 개소수 (계속)  
Drainage Stations by HP(Cont'd)

750HP 미 만 Less than 750HP	1,000HP 미 만 Less than 1,000HP	1,500HP 미 만 Less than 1,500HP	2,000HP 미 만 Less than 2,000HP	2,500HP 미 만 Less than 2,500HP	3,000HP 미 만 Less than 3,000HP	4,000HP 미 만 Less than 4,000HP	5,000HP 미 만 Less than 5,000HP	5,000HP 이 상 Over 5,000HP	Name of District Office  Irrigation Facilities
2	3	4	2	1	1	-	-	-	<b>Dalseong</b>
-	1	1	1	-	-	-	-	-	Pumping Station
-	1	-	-	1	1	-	-	-	Pumping & Drainage Station
2	1	3	1	-	-	-	-	-	Drainage Station
2	-	2	-	-	1	1	-	1	<b>Uiseong</b>
2	-	-	-	-	-	-	-	-	1 Pumping Station
-	-	-	-	-	-	-	-	-	Pumping & Drainage Station
-	-	2	-	-	1	1	-	-	Drainage Station
-	-	-	-	-	-	-	-	-	<b>Yeongdeok</b>
-	-	-	-	-	-	-	-	-	Pumping Station
-	-	-	-	-	-	-	-	-	Pumping & Drainage Station
-	-	-	-	-	-	-	-	-	Drainage Station
1	-	-	-	-	-	-	-	-	<b>Pohang</b>
-	-	-	-	-	-	-	-	-	Pumping Station
-	-	-	-	-	-	-	-	-	Pumping & Drainage Station
1	-	-	-	-	-	-	-	-	Drainage Station
-	1	-	-	-	1	-	-	-	<b>Gyeongju</b>
-	1	-	-	-	-	-	-	-	Pumping Station
-	-	-	-	-	-	-	-	-	Pumping & Drainage Station
-	-	-	-	-	1	-	-	-	Drainage Station
-	-	-	-	-	-	-	-	-	<b>Yeongcheon</b>
-	-	-	-	-	-	-	-	-	Pumping Station
-	-	-	-	-	-	-	-	-	Pumping & Drainage Station
-	-	-	-	-	-	-	-	-	Drainage Station
-	-	-	-	-	-	-	-	-	<b>Gyeongsan</b>
-	-	-	-	-	-	-	-	-	Pumping Station
-	-	-	-	-	-	-	-	-	Pumping & Drainage Station
-	-	-	-	-	-	-	-	-	Drainage Station
2	1	4	-	1	-	-	-	-	<b>Goryeong</b>
-	-	-	-	-	-	-	-	-	Pumping Station
-	-	2	-	-	-	-	-	-	Pumping & Drainage Station
2	1	2	-	1	-	-	-	-	Drainage Station

## 10. 양 (배) 수 장 마 력 Number of Pumping and

지사 및 시설별	총마력수 Total (HP)	총개소수 Total No. of	10HP 미 만 Less than 10HP	20HP 미 만 Less than 20HP	50HP 미 만 Less than 50HP	75HP 미 만 Less than 75HP	100HP 미 만 Less than 100HP	250HP 미 만 Less than 250HP	500HP 미 만 Less than 500HP
<b>성 주</b>	<b>3,660</b>	<b>6</b>	-	-	1	1	-	-	2
양 수 장	840	4	-	-	1	1	-	-	2
양 배 수 장	-	-	-	-	-	-	-	-	-
배 수 장	2,820	2	-	-	-	-	-	-	-
<b>상 주</b>	<b>10,548</b>	<b>53</b>	<b>8</b>	<b>4</b>	<b>15</b>	<b>7</b>	<b>3</b>	<b>10</b>	<b>2</b>
양 수 장	6,213	46	8	4	15	7	2	8	1
양 배 수 장	-	-	-	-	-	-	-	-	-
배 수 장	4,335	7	-	-	-	-	1	2	1
<b>문 경</b>	<b>1,292</b>	<b>15</b>	<b>4</b>	-	<b>7</b>	-	-	<b>3</b>	<b>1</b>
양 수 장	1,292	15	4	-	7	-	-	3	1
양 배 수 장	-	-	-	-	-	-	-	-	-
배 수 장	-	-	-	-	-	-	-	-	-
<b>경 상 남 도</b>	<b>213,476</b>	<b>687</b>	<b>90</b>	<b>87</b>	<b>142</b>	<b>41</b>	<b>39</b>	<b>85</b>	<b>74</b>
양 수 장	40,081	447	90	85	125	36	29	54	15
양 배 수 장	44,175	61	-	1	1	1	4	5	19
배 수 장	129,220	179	-	1	16	4	6	26	40
<b>김 해 · 양 산</b>	<b>26,362</b>	<b>93</b>	<b>5</b>	<b>12</b>	<b>23</b>	<b>8</b>	<b>5</b>	<b>20</b>	<b>5</b>
양 수 장	6,552	55	5	12	17	5	1	11	2
양 배 수 장	6,930	13	-	-	1	-	1	3	1
배 수 장	12,880	25	-	-	5	3	3	6	2
<b>고 성 · 거 제</b>	<b>1,299</b>	<b>36</b>	<b>18</b>	<b>5</b>	<b>7</b>	<b>1</b>	<b>3</b>	<b>2</b>	-
양 수 장	829	34	18	5	7	1	3	-	-
양 배 수 장	-	-	-	-	-	-	-	-	-
배 수 장	470	2	-	-	-	-	-	2	-
<b>울 산</b>	<b>2,506</b>	<b>53</b>	<b>18</b>	<b>8</b>	<b>13</b>	<b>6</b>	<b>4</b>	<b>2</b>	<b>2</b>
양 수 장	1,766	51	18	8	13	6	4	2	-
양 배 수 장	-	-	-	-	-	-	-	-	-
배 수 장	740	2	-	-	-	-	-	-	2
<b>진 산</b>	<b>17,583</b>	<b>113</b>	<b>26</b>	<b>22</b>	<b>16</b>	<b>5</b>	<b>6</b>	<b>17</b>	<b>13</b>
양 수 장	6,453	92	26	22	15	5	6	13	4
양 배 수 장	1,585	3	-	-	-	-	-	-	2
배 수 장	9,545	18	-	-	1	-	-	4	7
<b>의 령</b>	<b>20,315</b>	<b>59</b>	<b>1</b>	<b>8</b>	<b>15</b>	<b>6</b>	<b>1</b>	<b>6</b>	<b>11</b>
양 수 장	1,880	35	1	8	15	6	1	4	-
양 배 수 장	2,890	4	-	-	-	-	-	-	3
배 수 장	15,545	20	-	-	-	-	-	2	8

# 규모별 개소수 (계속)

## Drainage Stations by HP(Cont'd)

750HP 미 만 Less than 750HP	1,000HP 미 만 Less than 1,000HP	1,500HP 미 만 Less than 1,500HP	2,000HP 미 만 Less than 2,000HP	2,500HP 미 만 Less than 2,500HP	3,000HP 미 만 Less than 3,000HP	4,000HP 미 만 Less than 4,000HP	5,000HP 미 만 Less than 5,000HP	5,000HP 이 상 Over 5,000HP	Name of District Office  Irrigation Facilities
-	-	1	1	-	-	-	-	-	<b>Seongju</b>
-	-	-	-	-	-	-	-	-	- Pumping Station
-	-	-	-	-	-	-	-	-	- Pumping & Drainage Station
-	-	1	1	-	-	-	-	-	- Drainage Station
1	-	1	1	-	1	-	-	-	<b>Sangju</b>
-	-	-	-	-	1	-	-	-	- Pumping Station
-	-	-	-	-	-	-	-	-	- Pumping & Drainage Station
1	-	1	1	-	-	-	-	-	- Drainage Station
-	-	-	-	-	-	-	-	-	<b>Mungyeong</b>
-	-	-	-	-	-	-	-	-	- Pumping Station
-	-	-	-	-	-	-	-	-	- Pumping & Drainage Station
-	-	-	-	-	-	-	-	-	- Drainage Station
54	24	24	8	6	6	3	4	-	<b>Gyeongsangnam-do</b>
6	2	3	1	1	-	-	-	-	- Pumping Station
12	5	6	4	1	1	-	1	-	- Pumping & Drainage Station
36	17	15	3	4	5	3	3	-	- Drainage Station
7	3	1	2	-	1	-	1	-	<b>Gimhae · Yangsan</b>
1	-	-	1	-	-	-	-	-	- Pumping Station
3	3	-	1	-	-	-	-	-	- Pumping & Drainage Station
3	-	1	-	-	1	-	1	-	- Drainage Station
-	-	-	-	-	-	-	-	-	<b>Goseong · Geoje</b>
-	-	-	-	-	-	-	-	-	- Pumping Station
-	-	-	-	-	-	-	-	-	- Pumping & Drainage Station
-	-	-	-	-	-	-	-	-	- Drainage Station
-	-	-	-	-	-	-	-	-	<b>Ulsan</b>
-	-	-	-	-	-	-	-	-	- Pumping Station
-	-	-	-	-	-	-	-	-	- Pumping & Drainage Station
-	-	-	-	-	-	-	-	-	- Drainage Station
4	2	1	1	-	-	-	-	-	<b>Jinsan</b>
1	-	-	-	-	-	-	-	-	- Pumping Station
-	1	-	-	-	-	-	-	-	- Pumping & Drainage Station
3	1	1	1	-	-	-	-	-	- Drainage Station
4	2	1	2	1	1	-	-	-	<b>Uiryeong</b>
-	-	-	-	-	-	-	-	-	- Pumping Station
-	-	-	1	-	-	-	-	-	- Pumping & Drainage Station
4	2	1	1	1	1	-	-	-	- Drainage Station

## 10. 양 (배) 수 장 마 력 Number of Pumping and

지사 및 시설별	총마력수	총개소수	10HP	20HP	50HP	75HP	100HP	250HP	500HP
	Total (HP)	Total No. of	미 만 Less than 10HP	미 만 Less than 20HP	미 만 Less than 50HP	미 만 Less than 75HP	미 만 Less than 100HP	미 만 Less than 250HP	미 만 Less than 500HP
<b>합 안</b>	<b>43,251</b>	<b>73</b>	<b>9</b>	<b>5</b>	<b>8</b>	<b>1</b>	<b>1</b>	<b>5</b>	<b>15</b>
양 수 장	4,276	30	9	5	6	1	-	2	5
양 배 수 장	9,645	12	-	-	-	-	1	1	4
배 수 장	29,330	31	-	-	2	-	-	2	6
<b>창 념</b>	<b>33,014</b>	<b>58</b>	<b>4</b>	<b>5</b>	<b>14</b>	<b>1</b>	<b>2</b>	<b>7</b>	<b>4</b>
양 수 장	2,514	26	4	4	10	1	1	4	1
양 배 수 장	13,195	8	-	-	-	-	-	-	1
배 수 장	17,305	24	-	1	4	-	1	3	2
<b>밀 양</b>	<b>27,450</b>	<b>60</b>	<b>1</b>	<b>9</b>	<b>16</b>	<b>2</b>	<b>4</b>	<b>6</b>	<b>5</b>
양 수 장	3,380	36	1	9	15	1	3	6	-
양 배 수 장	4,455	8	-	-	-	1	1	-	3
배 수 장	19,615	16	-	-	1	-	-	-	2
<b>창 원</b>	<b>18,930</b>	<b>46</b>	<b>1</b>	<b>4</b>	<b>10</b>	<b>4</b>	<b>3</b>	<b>2</b>	<b>9</b>
양 수 장	3,415	20	1	3	7	3	1	1	2
양 배 수 장	3,650	9	-	1	-	-	1	1	2
배 수 장	11,865	17	-	-	3	1	1	-	5
<b>사 천</b>	<b>2,646</b>	<b>16</b>	<b>4</b>	<b>2</b>	<b>3</b>	<b>1</b>	<b>-</b>	<b>3</b>	<b>-</b>
양 수 장	231	10	4	2	3	1	-	-	-
양 배 수 장	-	-	-	-	-	-	-	-	-
배 수 장	2,415	6	-	-	-	-	-	3	-
<b>거 창</b>	<b>470</b>	<b>6</b>	<b>-</b>	<b>-</b>	<b>2</b>	<b>-</b>	<b>3</b>	<b>1</b>	<b>-</b>
양 수 장	470	6	-	-	2	-	3	1	-
양 배 수 장	-	-	-	-	-	-	-	-	-
배 수 장	-	-	-	-	-	-	-	-	-
<b>합 천</b>	<b>11,605</b>	<b>52</b>	<b>2</b>	<b>5</b>	<b>11</b>	<b>6</b>	<b>4</b>	<b>13</b>	<b>2</b>
양 수 장	5,630	40	2	5	11	6	3	9	1
양 배 수 장	1,025	2	-	-	-	-	-	-	1
배 수 장	4,950	10	-	-	-	-	1	4	-
<b>하 동 · 남 해</b>	<b>8,045</b>	<b>22</b>	<b>1</b>	<b>2</b>	<b>4</b>	<b>-</b>	<b>3</b>	<b>1</b>	<b>8</b>
양 수 장	2,685	12	1	2	4	-	3	1	-
양 배 수 장	800	2	-	-	-	-	-	-	2
배 수 장	4,560	8	-	-	-	-	-	-	6
<b>제 주 도</b>	<b>30</b>	<b>1</b>	<b>-</b>	<b>-</b>	<b>1</b>	<b>-</b>	<b>-</b>	<b>-</b>	<b>-</b>
양 수 장	30	1	-	-	1	-	-	-	-
양 배 수 장	-	-	-	-	-	-	-	-	-
배 수 장	-	-	-	-	-	-	-	-	-
<b>제 주</b>	<b>30</b>	<b>1</b>	<b>-</b>	<b>-</b>	<b>1</b>	<b>-</b>	<b>-</b>	<b>-</b>	<b>-</b>
양 수 장	30	1	-	-	1	-	-	-	-
양 배 수 장	-	-	-	-	-	-	-	-	-
배 수 장	-	-	-	-	-	-	-	-	-

# 규 모 별 개 소 수

## Drainage Stations by HP

750HP 미 만 Less than 750HP	1,000HP 미 만 Less than 1,000HP	1,500HP 미 만 Less than 1,500HP	2,000HP 미 만 Less than 2,000HP	2,500HP 미 만 Less than 2,500HP	3,000HP 미 만 Less than 3,000HP	4,000HP 미 만 Less than 4,000HP	5,000HP 미 만 Less than 5,000HP	5,000HP 이 상 Over 5,000HP	Name of District Office  Irrigation Facilities
7	9	8	1	2	-	2	-	-	<b>Haman</b>
-	2	-	-	-	-	-	-	-	Pumping Station
2	-	2	1	1	-	-	-	-	Pumping & Drainage Station
5	7	6	-	1	-	2	-	-	Drainage Station
9	2	5	1	-	2	-	2	-	<b>Changnyeong</b>
1	-	-	-	-	-	-	-	-	Pumping Station
2	-	2	1	-	1	-	1	-	Pumping & Drainage Station
6	2	3	-	-	1	-	1	-	Drainage Station
6	2	4	-	2	2	1	-	-	<b>Miryang</b>
-	-	1	-	-	-	-	-	-	Pumping Station
-	1	2	-	-	-	-	-	-	Pumping & Drainage Station
6	1	1	-	2	2	1	-	-	Drainage Station
8	2	2	-	-	-	-	-	1	<b>Changwon</b>
1	-	1	-	-	-	-	-	-	Pumping Station
4	-	-	-	-	-	-	-	-	Pumping & Drainage Station
3	2	1	-	-	-	-	-	1	Drainage Station
2	1	-	-	-	-	-	-	-	<b>Sacheon</b>
-	-	-	-	-	-	-	-	-	Pumping Station
-	-	-	-	-	-	-	-	-	Pumping & Drainage Station
2	1	-	-	-	-	-	-	-	Drainage Station
-	-	-	-	-	-	-	-	-	<b>Geochang</b>
-	-	-	-	-	-	-	-	-	Pumping Station
-	-	-	-	-	-	-	-	-	Pumping & Drainage Station
-	-	-	-	-	-	-	-	-	Drainage Station
7	-	1	1	-	-	-	-	-	<b>Hapcheon</b>
2	-	1	-	-	-	-	-	-	Pumping Station
1	-	-	-	-	-	-	-	-	Pumping & Drainage Station
4	-	-	1	-	-	-	-	-	Drainage Station
-	1	1	-	1	-	-	-	-	<b>Hadong · Namhae</b>
-	-	-	-	1	-	-	-	-	Pumping Station
-	-	-	-	-	-	-	-	-	Pumping & Drainage Station
-	1	1	-	-	-	-	-	-	Drainage Station
-	-	-	-	-	-	-	-	-	<b>Jeju-do</b>
-	-	-	-	-	-	-	-	-	Pumping Station
-	-	-	-	-	-	-	-	-	Pumping & Drainage Station
-	-	-	-	-	-	-	-	-	Drainage Station
-	-	-	-	-	-	-	-	-	<b>Jeju</b>
-	-	-	-	-	-	-	-	-	Pumping Station
-	-	-	-	-	-	-	-	-	Pumping & Drainage Station
-	-	-	-	-	-	-	-	-	Drainage Station

## 11. 사 설 수 리

### Status of Private

시 도 Province	시 군 Si and Gun	시설구분 Irrigation Source	개 소 수 No. of Facilities	수혜면적 Benefitted Area (ha)	계 원 수 No. of FIC Member	2001 유지관리비 O & M Cost in 2001		부과징수상황 Assessment and Collection of Water Charge		적 립 금 Reserve	
						부과면적 Assessed Area (ha)	부과금액 Amount Assessed (천원)	징수금액 Collected (천원)	미징수금액 Un-Collected (천원)	2001 (천원)	누 계 Cumulative (천원)
<b>총 계</b> <b>Total</b>			<b>108</b>	<b>1,486.2</b>	<b>1,075</b>	<b>828.9</b>	<b>39,868</b>	<b>39,868</b>	<b>1,200</b>	<b>1,700</b>	<b>4,500</b>
<b>부산광역시</b> <b>Busan-gwangyeoksi</b>			<b>5</b>	<b>462.0</b>	<b>368</b>	<b>462.0</b>	<b>20,800</b>	<b>20,800</b>	-	<b>1,300</b>	<b>4,100</b>
	강서구 Gangseo-gu	양수장	5	462.0	368	462.0	20,800	20,800	-	1,300	4,100
<b>인천광역시</b> <b>Incheon-gwangyeoksi</b>			<b>3</b>	<b>7.4</b>	-	-	-	-	-	-	-
	중구 Jung-gu	저수지	3	7.4	-	-	-	-	-	-	-
<b>광주광역시</b> <b>Gwangju-gwangyeoksi</b>			<b>19</b>	<b>310.8</b>	<b>558</b>	<b>262.0</b>	<b>15,693</b>	<b>15,693</b>	-	-	-
	서구 Seo-gu	양수장	3	48.8	-	-	-	-	-	-	-
	광산구 Gwangsan-gu	양수장	16	262.0	558	262.0	15,693	15,693	-	-	-
<b>경기도</b> <b>Gyeonggi-do</b>			<b>2</b>	<b>4.9</b>	-	-	-	-	-	-	-
	안산시 Ansan-si	저수지	2	4.9	-	-	-	-	-	-	-
<b>강원도</b> <b>Gangwon-do</b>			<b>45</b>	<b>329.8</b>	<b>127</b>	<b>61.9</b>	<b>3,062</b>	<b>3,062</b>	-	<b>400</b>	<b>400</b>
	원주시 Wonju-si	양수장	6	65.0	39	12.9	65	65	-	100	100
	홍천군 Hongcheon-gun	양수장	18	86.8	-	-	-	-	-	-	-
	영월군 Yeongwol-gun	양수장	3	129.0	-	-	-	-	-	-	-
	철원군 Cheorwon-gun	양수장	7	29.0	40	29.0	1,710	1,710	-	300	300
	양구군 Yanggu-gun	보	9	-	-	-	-	-	-	-	-
	양구군 Yanggu-gun	양수장	2	20.0	48	20.0	1,287	1,287	-	-	-
<b>충청북도</b> <b>Chungcheongbuk-do</b>			<b>4</b>	<b>5.3</b>	-	-	-	-	-	-	-
	제천시 Jecheon-si	저수지	4	5.3	-	-	-	-	-	-	-

# 시 설 물 현 황

## Irrigation Facilities

시 도 Province	시 군 Si and Gun	시설구분 Irrigation Source	개 소 수 No. of Facilities	수혜면적 Benefitted Area (ha)	제 원 수 No. of FIC Member	2001 유지관리비 O & M Cost in 2001		부과징수상황 Assessment and Collection of Water Charge		적 립 금 Reserve	
						부과면적 Assessed Area (ha)	부과금액 Amount Assessed (천원)	징수금액 Collected (천원)	미징수금액 Un-Collected (천원)	2001 (천원)	누 계 Cumulative (천원)
<b>충 청 남 도</b> Chungcheongnam-do			<b>2</b>	<b>15.4</b>	-	-	-	-	-	-	-
	금 산 군 Geumsan-gun	양 수 장	2	15.4	-	-	-	-	-	-	-
<b>전 라 북 도</b> Jeollabuk-do			<b>3</b>	<b>10.0</b>	-	-	-	-	-	-	-
	무 주 군 Muju-gun	양 수 장	3	10.0	-	-	-	-	-	-	-
<b>전 라 남 도</b> Jeollanam-do			<b>8</b>	<b>272.6</b>	-	<b>38.0</b>	-	-	<b>1,200</b>	-	-
	나 주 시 Naju-si	양 수 장	2	38.0	-	38.0	-	-	1,200	-	-
	영 압 군 Yeongam-gun	저 수 지	3	164.0	-	-	-	-	-	-	-
		양 수 장	3	70.6	-	-	-	-	-	-	-
<b>경 상 북 도</b> Gyeongsangbuk-do			<b>7</b>	<b>32.1</b>	<b>22</b>	<b>5.0</b>	<b>313</b>	<b>313</b>	-	-	-
	안 동 시 Andong-si	양 수 장	1	5.0	22	5.0	313	313	-	-	-
	청 송 군 Cheongsong-gun	양 수 장	2	4.6	-	-	-	-	-	-	-
	청 도 군 Cheongdo-gun	보	2	5.0	-	-	-	-	-	-	-
	고 령 군 Goryeong-gun	양 수 장	1	9.3	-	-	-	-	-	-	-
	칠 곡 군 Chilgok-gun	저 수 지	1	8.2	-	-	-	-	-	-	-
<b>경 상 남 도</b> Gyeongsangnam-do			<b>10</b>	<b>35.9</b>	-	-	-	-	-	-	-
	양 산 시 Yangsan-si	양 수 장	4	34.5	-	-	-	-	-	-	-
	합 천 군 Hapcheon-gun	저 수 지	1	0.2	-	-	-	-	-	-	-
		양 수 장	5	1.2	-	-	-	-	-	-	-



## 12. 방 조 제 Status of

시 도 별	계 Total						국 가 관 리 Administration by Government					
	지구수 No. of Project Unit	면 적 Area (1,000ha)	방 조 제 Sea Dike		배 수 갑 문 Tidal Sluice		지구수 No. of Project Unit	면 적 Area (1,000ha)	방 조 제 Sea Dike		배 수 갑 문 Tidal Sluice	
			조 Line	연 장 Length (km)	개 소 Place	연 Each Gate			조 Line	연 장 Length (km)	개 소 Place	연 Each Gate
1995	1,665	144.9	2,028	1,227.1	2,342	4,037	77	92.0	119	229.8	172	892
1996	1,625	143.8	1,994	1,212.8	2,293	3,945	82	93.3	127	244.4	192	930
1997	1,589	119.9	1,984	1,224.0	2,287	3,968	80	86.0	120	244.0	188	932
1998	1,683	106.9	2,029	1,173.9	2,357	3,989	91	75.3	138	254.0	250	997
1999	1,712	107.6	2,022	1,179.7	2,299	3,958	96	76.1	148	264.4	261	1,019
2000	1,654	106.4	1,960	1,154.9	2,237	3,883	98	76.1	150	270.8	263	1,047
<b>2001</b>	<b>1,652</b>	<b>113.2</b>	<b>1,961</b>	<b>1,159.8</b>	<b>2,235</b>	<b>3,884</b>	<b>98</b>	<b>82.4</b>	<b>151</b>	<b>273.4</b>	<b>264</b>	<b>1,033</b>
부산광역시	4	0.5	4	12.0	7	12	-	-	-	-	-	-
인천광역시	95	6.7	166	141.3	156	261	8	4.4	20	41.1	32	82
울산광역시	1	-	1	0.2	2	5	-	-	-	-	-	-
경기도	49	20.7	91	91.3	100	232	2	17.8	2	4.6	2	24
충청남도	282	33.4	315	164.7	361	605	16	28.2	18	32.9	21	120
전라북도	63	13.6	71	118.2	120	271	12	11.8	17	73.8	49	154
전라남도	987	35.4	1,136	567.6	1,310	2,150	54	19.4	84	112.4	151	600
경상남도	170	2.9	176	64.3	178	346	6	0.8	10	8.6	9	53
제주도	1	-	1	0.2	1	2	-	-	-	-	-	-

주: 1) 1997년 이후 면적은 농경지 면적임.  
2) 1995~1996 면적은 포용면적임.

# 현 황

## Sea Dike

지방자치단체관리 Administration by Local Government						관리대행자미지정 Agent Non-Specified						Province
지구수 No. of Project Unit	면적 Area (1,000ha)	방조제 Sea Dike		배수갑문 Tidal Sluice		지구수 No. of Project Unit	면적 Area (1,000ha)	방조제 Sea Dike		배수갑문 Tidal Sluice		
		조 Line	연장 Length (km)	개소 Place	연 Each Gate			조 Line	연장 Length (km)	개소 Place	연 Each Gate	
1,493	51.2	1,816	953.7	2,070	3,025	95	1.7	93	43.6	100	120	1 9 9 5
1,449	49.0	1,776	927.6	2,003	2,901	94	1.5	91	40.8	98	114	1 9 9 6
1,412	32.4	1,772	935.5	2,000	2,914	97	1.5	92	44.5	99	122	1 9 9 7
1,495	30.1	1,799	875.4	2,011	2,877	97	1.5	92	44.5	96	115	1 9 9 8
1,491	29.1	1,749	854.3	1,930	2,781	125	2.4	125	61.0	108	158	1 9 9 9
1,491	29.3	1,749	854.2	1,930	2,781	65	1.0	61	29.9	44	55	2 0 0 0
<b>1,490</b>	<b>30.0</b>	<b>1,751</b>	<b>859.3</b>	<b>1,929</b>	<b>2,803</b>	<b>64</b>	<b>0.8</b>	<b>59</b>	<b>27.1</b>	<b>42</b>	<b>48</b>	<b>2 0 0 1</b>
2	0.1	2	5.4	5	6	2	0.4	2	6.6	2	6	Busan-gwangyeoksi
87	2.3	146	100.2	124	179	-	-	-	-	-	-	Incheon-gwangyeoksi
1	-	1	0.2	2	5	-	-	-	-	-	-	Ulsan-gwangyeoksi
47	2.9	89	86.7	98	208	-	-	-	-	-	-	Gyeonggi-do
247	5.1	279	121.0	323	467	19	0.1	18	10.8	17	18	Chungcheongnam-do
44	1.8	47	42.4	69	115	7	-	7	2.0	2	2	Jeollabuk-do
932	15.8	1,051	453.9	1,158	1,548	1	0.2	1	1.3	1	2	Jeollanam-do
129	2.0	135	49.3	149	273	35	0.1	31	6.4	20	20	Gyeongsangnam-do
1	-	1	0.2	1	2	-	-	-	-	-	-	Jeju-do

Note: "Area" is net agriculture land since 1997 but includes other land until 1996.

### 13. 농 업 생 산 기 반 Agricultural Land and Water

면적 : 헥타아르 가. 농업생산기반조성사업 Farmland Development Projects

연도 및 시도별	경 지 정 리 Land Consolidation				배 수 개 선 Drainage Improvement			
	총담면적 Total Paddy Field	개 발 면 적 Development Area		경지정리율 (%)	대상면적 Subject Area	개 발 면 적 Development Area		개 선 율 (%)
		당년도 This year	누 계 Total			당년도 This year	누 계 Total	
1970년이전	1,194,734	17,245	144,446	12.1	207,000	2,948	2,948	1.4
1971~1975	1,276,599	132,760	277,206	21.7	207,000	8,750	11,698	5.7
1976~1980	1,306,789	91,488	368,694	28.2	207,000	10,216	21,914	10.6
1981~1985	1,324,932	78,649	447,343	33.8	207,000	9,996	31,910	15.4
1986~1990	1,345,280	129,834	577,177	42.9	207,000	20,995	52,905	25.6
1991	1,335,204	22,377	599,554	44.9	207,000	4,201	57,106	27.6
1992	1,314,727	23,720	623,274	47.4	207,000	2,733	59,839	28.9
1993	1,298,323	20,383	643,657	49.5	207,000	3,140	62,979	30.4
1994	1,267,112	18,625	662,282	52.2	207,000	4,155	67,134	32.4
1995	1,205,867	27,407	689,689	57.2	207,000	1,771	68,905	33.3
1996	1,176,148	23,931	713,620	60.7	207,000	2,952	71,857	34.7
1997	1,162,852	26,967	754,664 (658,380)	56.6	207,000	9,195	81,052	39.2
1998	1,157,306	22,894	777,558 (678,410)	58.6	207,000	3,244	84,296	40.7
1999	1,152,579	14,072	791,630 (690,693)	59.9	234,560	7,872	92,168	39.3
2000	1,149,041	10,729	802,359 (700,860)	61.0	234,560	8,699	100,867	43.0
<b>2001</b>	<b>1,146,082</b>	<b>11,169</b>	<b>813,528</b> <b>(700,860)</b>	<b>61.0</b>	<b>234,560</b>	<b>9,643</b>	<b>110,510</b>	<b>47.1</b>
경 기 도	145,579	917	91,459 (79,842)	54.8	19,787	211	7,838	39.6
강 원 도	50,098	776	28,127 (24,554)	49.0	2,888	152	1,168	40.4
충 청 북 도	64,484	718	41,655 (36,364)	56.4	5,244	93	2,452	46.8
충 청 남 도	190,620	1,918	149,835 (130,805)	68.6	41,712	2,059	21,028	50.4
전 라 북 도	163,536	1,900	128,410 (112,101)	68.6	49,506	3,571	29,955	60.5
전 라 남 도	231,821	2,277	170,990 (149,273)	64.4	55,260	1,407	15,228	27.6
경 상 북 도	164,893	1,861	105,885 (92,436)	56.1	21,158	515	10,081	47.6
경 상 남 도	134,857	777	97,121 (84,786)	62.9	35,248	1,347	21,393	60.7
제 주 도	194	25	46 (39)	20.1	3,757	288	1,367	36.4

주 : 1) 서울, 인천은 경기도, 대구는 경북, 울산, 부산은 경남, 광주는 전남, 대전은 충남에 포함되었음.  
 2) 개간, 간척사업의 개발면적은 1945년 이전분이 포함되어 있지 않으며, 1988년부터의 개간은 민간인자력개발사업임.  
 3) 각 사업의 당해년도 개발면적은 당해년도 사업비 정산실적에 의함.  
 4) '97이후 경지정리 누계면적은 전수조사에 의해 정정되었음. ( )는 담면적임(도로, 용·배수로등 시설면적 제외)

# 정 비 사 업 개 발 실 적

## Development Projects Executed

Area : ha

개 간 Slopeland Reclamation				간 척 Tideland Reclamation				Year  Province
대상면적 Subject Area	개 발 면 적 Development Area		개 발 율 (%)	대상면적 Subject Area	개 발 면 적 Development Area		개 발 율 (%)	
	당년도 This year	누 계 Total			당년도 This year	누 계 Total		
655,000	-	151,183	23.1	401,748	1,213	24,193	6.0	Before 1970
655,000	15,098	166,281	25.4	401,748	7,374	31,567	7.9	1971~1975
655,000	18,112	184,393	28.2	401,748	11,482	43,049	10.7	1976~1980
655,000	5,834	190,227	29.0	401,748	6,744	49,793	12.4	1981~1985
-	5,573	195,800	29.9	401,748	3,687	53,480	13.3	1986~1990
-	294	196,094	29.9	401,748	93	53,573	13.3	1991
-	253	196,347	30.0	401,748	1,655	55,228	13.7	1992
-	224	196,571	30.0	401,748	4,674	59,902	14.9	1993
-	312	196,883	30.1	401,748	2,168	62,070	15.4	1994
-	230	197,113	-	208,321	11,629	73,699	35.4	1995
-	59	197,172	-	208,321	281	73,980	35.5	1996
-	161	197,333	-	208,321	711	74,691	35.9	1997
-	397	197,730	-	156,666	1,047	75,738	48.3	1998
-	779	198,509	-	156,666	-	75,738	48.3	1999
-	553	199,062	-	156,666	-	75,738	48.3	2000
-	<b>548</b>	<b>199,610</b>	-	<b>156,666</b>	-	<b>75,738</b>	<b>48.3</b>	<b>2001</b>
-	25	27,794	-	34,483	-	24,855	72.1	Gyeonggi-do
-	156	17,159	-	-	-	-	-	Gangwon-do
-	14	13,470	-	-	-	-	-	Chungcheongbuk-do
-	39	25,630	-	34,153	-	26,068	76.3	Chungcheongnam-do
-	120	29,016	-	33,297	-	4,997	15.0	Jcollabuk-do
-	129	40,858	-	51,926	-	17,974	34.6	Jeollanam-do
-	25	20,822	-	-	-	-	-	Gyeongsangbuk-do
-	11	12,822	-	2,733	-	1,770	64.8	Gyeongsangnam-do
-	29	12,039	-	74	-	74	100.0	Jeju-do

주 : 1) Seoul & Incheon is included in Gyeonggi-do, Daegu in Gyeongbuk, Ulsan & Busan in Gyeongnam, Gwangju in Jeonnam, and Daejeon in Chungnam.  
 2) Reclamation and tideland reclamation does not include the area developed before 1945, Reclamation since 1988 is developed privately.  
 3) Development Area is estimated based on yearly cost clearance.  
 4) Accumulated land consolidation area since 1997 is corrected by census data. ( ) is paddy area exclusive of road, irrigation and drainage area.

### 13. 농 업 생 산 기 반

나. 농업용수개발사업 Irrigation Water Development

Agricultural Land and Water

면적 : 헥타아르 (1) 총 괄 Summary

연도 및 시도별	지구 수 No. of Project Unit	계 Total	신 규 Newly	보 강 Upgrading	개 답 Conversion to Paddy Field		
					전 Upland	임 야 Forest	기 타 Others
1971~1975	4,038	260,961.2	-	-	-	-	-
1976~1980	1,410	257,140.0	-	-	-	-	-
1981~1985	6,413	82,236.5	51,878.3	26,029.0	3,832.8	271.6	224.8
1986~1990	3,042	61,985.0	27,429.0	32,719.1	1,595.4	137.8	103.7
1991	494	23,410.5	2,426.2	20,982.5	1.8	-	-
1992	487	4,709.7	2,334.6	2,341.1	34.0	-	-
1993	605	5,405.1	3,386.0	2,001.1	15.0	-	3.0
1994	2,564	10,734.5	7,128.7	3,605.8	-	-	-
1995	2,299	16,537.3	7,135.1	9,402.2	-	-	-
1996	1,424	9,554.6	5,399.8	4,154.8	-	-	-
1997	1,192	10,491.0	6,656.9	3,804.1	-	-	30.0
1998	836	9,054.7	6,016.5	3,035.2	3.0	-	-
1999	743	7,334.5	4,322.7	3,004.9	6.9	-	-
2000	1,159	10,375.2	8,045.0	2,330.2	-	-	-
<b>2001</b>	<b>3,083</b>	<b>21,079.7</b>	<b>15,074.4</b>	<b>5,708.5</b>	<b>239.7</b>	-	<b>57.1</b>
서울특별시	-	-	-	-	-	-	-
부산광역시	28	84.0	84.0	-	-	-	-
대구광역시	8	19.0	1.0	18.0	-	-	-
인천광역시	121	363.0	363.0	-	-	-	-
광주광역시	40	142.0	142.0	-	-	-	-
대전광역시	24	77.3	34.0	43.3	-	-	-
울산광역시	46	179.3	179.3	-	-	-	-
경기도	412	2,330.9	1,951.1	138.0	184.7	-	57.1
강원도	429	1,579.6	950.0	629.6	-	-	-
충청북도	214	1,052.6	529.2	523.4	-	-	-
충청남도	505	2,171.5	1,705.4	466.1	-	-	-
전라북도	275	6,340.7	4,737.7	1,603.0	-	-	-
전라남도	368	3,630.9	2,525.1	1,105.8	-	-	-
경상북도	372	1,554.6	1,091.1	463.5	-	-	-
경상남도	241	1,554.3	781.5	717.8	55.0	-	-
제주도	-	-	-	-	-	-	-

주 : 농업용수개발사업은 수원공별로 분류작성하여 기존의 통계자료와 상이할 수도 있음.

# 정비사업개발실적(계속)

## Development Projects Executed(Cont'd)

(2) 저수지 Reservoir

Area : ha

지구수 No. of Project Unit	계 Total	신규 Newly	보강 Upgrading	개답 Conversion to Paddy Field			Year Province
				전 Upland	임야 Forest	기타 Others	
4,038	260,961.2	-	-	-	-	-	1971~1975
1,410	257,140.0	-	-	-	-	-	1976~1980
448	24,793.6	18,999.4	4,159.6	1,351.5	169.5	113.6	1981~1985
205	31,086.8	14,860.9	14,581.5	1,453.5	136.1	64.5	1986~1990
15	820.9	803.1	17.8	-	-	-	1991
23	1,163.0	789.0	354.0	20.0	-	-	1992
13	1,307.7	1,237.7	70.0	-	-	-	1993
16	1,330.6	903.0	427.6	-	-	-	1994
16	1,372.2	974.6	397.6	-	-	-	1995
24	2,091.7	1,771.7	320.0	-	-	-	1996
36	3,756.2	2,895.8	830.4	-	-	30.0	1997
36	3,110.5	2,751.4	356.1	3.0	-	-	1998
29	2,211.2	2,036.2	168.1	6.9	-	-	1999
19	2,561.9	2,419.8	142.1	-	-	-	2000
15	1,806.9	1,563.5	243.4	-	-	-	2001
-	-	-	-	-	-	-	Seoul-teukbyeolsi
-	-	-	-	-	-	-	Busan-gwangyeoksi
-	-	-	-	-	-	-	Daegu-gwangyeoksi
-	-	-	-	-	-	-	Incheon-gwangyeoksi
-	-	-	-	-	-	-	Gwangju-gwangyeoksi
-	-	-	-	-	-	-	Daejeon-gwangyeoksi
-	-	-	-	-	-	-	Ulsan-gwangyeoksi
-	-	-	-	-	-	-	Gyeonggi-do
1	96.0	96.0	-	-	-	-	Gangwon-do
-	-	-	-	-	-	-	Chungcheongbuk-do
-	-	-	-	-	-	-	Chungcheongnam-do
2	331.0	331.0	-	-	-	-	Jeollabuk-do
7	844.7	664.9	179.8	-	-	-	Jeollanam-do
1	220.0	220.0	-	-	-	-	Gyeongsangbuk-do
4	315.2	251.6	63.6	-	-	-	Gyeongsangnam-do
-	-	-	-	-	-	-	Jeju-do

Note : Irrigation Water Development is classified by Irrigation Facilities and hence could have some differences with existing statistics

### 13. 농 업 생 산 기 반

#### Agricultural Land and Water

면적 : 헥타아르 (3) 양 수 장 Pumping Station

연도 및 시도별	지구 수 No. of Project Unit	계 Total	신 규 Newly	보 강 Upgrading	개 답 Conversion to Paddy Field		
					전 Upland	임 야 Forest	기 타 Others
1981~1985	634	37,699.3	22,468.5	12,770.0	2,273.9	102.1	84.8
1986~1990	427	16,944.7	5,367.0	11,498.7	79.0	-	-
1 9 9 1	83	21,063.9	453.1	20,618.8	-	-	-
1 9 9 2	70	1,794.0	221.7	1,572.3	-	-	-
1 9 9 3	76	2,189.9	681.8	1,508.1	-	-	-
1 9 9 4	64	1,744.2	1,013.6	730.6	-	-	-
1 9 9 5	162	7,682.5	1,094.9	6,587.6	-	-	-
1 9 9 6	116	3,967.3	1,092.0	2,875.3	-	-	-
1 9 9 7	99	3,392.1	1,053.0	2,339.1	-	-	-
1 9 9 8	70	3,555.7	1,444.7	2,111.0	-	-	-
1 9 9 9	88	2,935.4	577.6	2,357.8	-	-	-
2 0 0 0	56	4,416.8	2,828.9	1,587.9	-	-	57.1
<b>2 0 0 1</b>	<b>200</b>	<b>10,111.6</b>	<b>5,828.1</b>	<b>3,986.7</b>	<b>239.7</b>	-	-
서울특별시	-	-	-	-	-	-	-
부산광역시	-	-	-	-	-	-	-
대구광역시	-	-	-	-	-	-	-
인천광역시	-	-	-	-	-	-	-
광주광역시	-	-	-	-	-	-	-
대전광역시	4	43.3	-	43.3	-	-	-
울산광역시	9	69.3	69.3	-	-	-	-
경기도	34	653.0	321.2	90.0	184.7	-	57.1
강원도	18	394.0	57.0	337.0	-	-	-
충청북도	5	392.0	8.0	384.0	-	-	-
충청남도	21	766.3	425.0	341.3	-	-	-
전라북도	13	5,174.7	3,601.7	1,573.0	-	-	-
전라남도	36	1,663.1	990.2	672.9	-	-	-
경상북도	37	365.8	236.8	129.0	-	-	-
경상남도	23	590.1	118.9	416.2	55.0	-	-
제주도	-	-	-	-	-	-	-

## 정비사업개발실적(계속)

## Development Projects Executed(Cont'd)

(4) 보 Weir

Area : ha

지구수 No. of Project Unit	계 Total	신규 Newly	보강 Upgrading	개답 Conversion to Paddy Field			Year Province
				전 Upland	임야 Forest	기타 Others	
435	6,418.8	2,065.4	4,353.4	-	-	-	1981~1985
619	7,037.7	2,417.6	4,606.1	-	-	-	1986~1990
130	564.8	384.7	180.1	-	-	-	1991
33	365.7	268.7	97.0	-	-	-	1992
27	151.1	136.1	15.0	-	-	-	1993
17	207.2	106.0	101.2	-	-	-	1994
24	507.2	85.0	422.2	-	-	-	1995
33	84.2	79.2	5.0	-	-	-	1996
54	285.9	282.9	3.0	-	-	-	1997
23	143.5	109.5	34.0	-	-	-	1998
58	376.3	229.9	146.4	-	-	-	1999
49	247.6	228.1	19.5	-	-	-	2000
<b>40</b>	<b>713.3</b>	<b>434.2</b>	<b>279.1</b>	-	-	-	<b>2001</b>
-	-	-	-	-	-	-	Seoul-teukbyeolsi
-	-	-	-	-	-	-	Busan-gwangyeoksi
-	-	-	-	-	-	-	Daegu-gwangyeoksi
-	-	-	-	-	-	-	Incheon-gwangyeoksi
-	-	-	-	-	-	-	Gwangju-gwangyeoksi
-	-	-	-	-	-	-	Daejeon-gwangyeoksi
-	-	-	-	-	-	-	Ulsan-gwangyeoksi
10	318.0	318.0	-	-	-	-	Gyeonggi-do
5	12.0	12.0	-	-	-	-	Gangwon-do
1	6.2	6.2	-	-	-	-	Chungcheongbuk-do
4	95.0	4.0	91.0	-	-	-	Chungcheongnam-do
16	94.0	94.0	-	-	-	-	Jeollabuk-do
4	188.1	-	188.1	-	-	-	Jeollanam-do
-	-	-	-	-	-	-	Gyongsangbuk-do
-	-	-	-	-	-	-	Gyongsangnam-do
-	-	-	-	-	-	-	Jeju-do



### 13. 농 업 생 산 기 반 Agricultural Land and Water

면적 : 헥타아르 (5) 집수압거 Infiltration Gallery

연도 및 시도별	지구수 No. of Project Unit	계 Total	신규 Newly	보강 Upgrading	개답 Conversion to Paddy Field		
					전 Upland	임야 Forest	기타 Others
1981~1985	334	4,170.9	2,334.2	1,785.3	25.0	-	26.4
1986~1990	65	1,718.3	695.8	976.6	-	-	45.9
1991	7	144.3	84.3	60.0	-	-	-
1992	7	205.0	25.0	180.0	-	-	-
1993	10	264.0	124.0	140.0	-	-	-
1994	6	182.0	23.0	159.0	-	-	-
1995	10	621.3	474.3	147.0	-	-	-
1996	3	7.0	2.0	5.0	-	-	-
1997	4	115.0	20.0	95.0	-	-	-
1998	7	188.0	56.0	132.0	-	-	-
1999	1	36.0	36.0	-	-	-	-
2000	1	10.0	-	10.0	-	-	-
<b>2001</b>	<b>6</b>	<b>33.0</b>	<b>30.0</b>	<b>3.0</b>	-	-	-
서울특별시	-	-	-	-	-	-	-
부산광역시	-	-	-	-	-	-	-
대구광역시	-	-	-	-	-	-	-
인천광역시	-	-	-	-	-	-	-
광주광역시	-	-	-	-	-	-	-
대전광역시	-	-	-	-	-	-	-
울산광역시	-	-	-	-	-	-	-
경기도	3	13.0	10.0	3.0	-	-	-
강원도	-	-	-	-	-	-	-
충청북도	-	-	-	-	-	-	-
충청남도	-	-	-	-	-	-	-
전라북도	-	-	-	-	-	-	-
전라남도	-	-	-	-	-	-	-
경상북도	2	10.0	10.0	-	-	-	-
경상남도	1	10.0	10.0	-	-	-	-
제주도	-	-	-	-	-	-	-

주 : 집수압거에는 방사상집수정이 포함되어 있음.

Note : Infiltration Gallery includes Radial Collector Well.

# 정비사업개발실적 Development Projects Executed

(6) 관정 Tube well

Area : ha

지구수 No. of Project Unit	계 Total	신규 Newly	보강 Upgrading	개답 Conversion to Paddy Field			Year Province
				전 Upland	임야 Forest	기타 Others	
4,562	9,153.9	6,010.8	2,960.7	182.4	-	-	1981~1985
1,662	5,197.5	4,087.7	1,056.2	48.9	1.7	3.0	1986~1990
259	816.6	701.0	113.8	1.8	-	-	1991
354	1,182.0	1,030.2	137.8	14.0	-	-	1992
479	1,492.4	1,206.4	268.0	15.0	-	3.0	1993
2,461	7,270.5	5,083.1	2,187.4	-	-	-	1994
2,086	6,354.1	4,506.3	1,847.8	-	-	-	1995
1,248	3,404.4	2,454.9	949.5	-	-	-	1996
999	2,942.0	2,405.0	536.6	-	-	-	1997
700	2,057.0	1,654.9	402.1	-	-	-	1998
567	1,775.6	1,443.0	332.6	-	-	-	1999
1,034	3,138.9	2,568.2	570.7	-	-	-	2000
<b>2,822</b>	<b>8,414.9</b>	<b>7,218.6</b>	<b>1,196.3</b>	-	-	-	<b>2001</b>
-	-	-	-	-	-	-	Seoul-teukbyeolsi
28	84.0	84.0	-	-	-	-	Busan-gwangyeoksi
8	19.0	1.0	18.0	-	-	-	Daegu-gwangyeoksi
121	363.0	363.0	-	-	-	-	Incheon-gwangyeoksi
40	142.0	142.0	-	-	-	-	Gwangju-gwangyeoksi
20	34.0	34.0	-	-	-	-	Daejeon-gwangyeoksi
37	110.0	110.0	-	-	-	-	Ulsan-gwangyeoksi
365	1,346.9	1,301.9	45.0	-	-	-	Gyeonggi-do
405	1,077.6	785.0	292.6	-	-	-	Gangwon-do
208	654.4	515.0	139.4	-	-	-	Chungcheongbuk-do
480	1,310.2	1,276.4	33.8	-	-	-	Chungcheongnam-do
244	741.0	711.0	30.0	-	-	-	Jeollabuk-do
321	935.0	870.0	65.0	-	-	-	Jeollanam-do
332	958.8	624.3	334.5	-	-	-	Gyeongsangbuk-do
213	639.0	401.0	238.0	-	-	-	Gyeongsangnam-do
-	-	-	-	-	-	-	Jeju-do

## 14. 농 업 생 산 기 반 정 비 Agricultural Land and Water

단위 : 천원      가. 총 괄 Summary

연 도	계 Total	국 고 보조금 Government Subsidy	장 기 채 Long-term Loan	기 타	
				소 계 Sub-total	지 방 비 Local Govern- ment Subsidy
1 9 9 6	2,369,298,547 (137,312,894)	1,795,841,270 (137,224,341)	-	573,457,277 (88,553)	337,987,945 (53,820)
1 9 9 7	3,042,767,149 (140,888,507)	2,357,075,294 (140,888,507)	-	685,691,855	399,878,891
1 9 9 8	3,020,668,358 (121,426,941)	2,249,110,113 (120,444,318)	-	771,558,245 (982,623)	411,589,624 (982,623)
1 9 9 9	2,840,773,342 (96,622,110)	2,289,258,334 (120,444,318)	-	551,515,008	299,005,785
2 0 0 0	2,359,027,936 (89,053,132)	1,818,635,480 (89,053,132)	-	540,392,456	303,019,922
2 0 0 1	2,632,892,211 (127,578,047)	1,961,700,504 (127,578,047)	-	671,191,707	432,942,599
1. 생 산 기 반 확 충 사 업	1,604,133,591	1,149,744,279	-	454,389,312	309,152,670
2. 농 촌 용 수 개 발 사 업	767,599,488 (127,578,047)	643,797,093 (127,578,047)	-	123,802,395	123,789,929
3. 대 단 위 농 업 개 발 사 업	153,663,042	110,663,042	-	43,000,000	-
4. 방 조 제 축 조 사 업	107,300,000	57,300,000	-	50,000,000	-
5. 농 촌 개 발 행 정	196,090	196,090	-	-	-

주 : ( )내서는 수리시설유지관리지원, 채무상환, 농촌개발시험연구 사업비임.

# 사업비집행실적

## Development Project Costs

Unit : 1,000 Won

차관 Foreign Loan	재원 Others				Year
	농민부담 Farmer's Burden	농지관리기금 Farmland management Funds	융자 Borrowings	기타 Others	
-	14,898,921	219,546,000	-	1,024,411 (34,733)	1 9 9 6
-	4,487,277	210,180,140	-	71,145,547	1 9 9 7
-	16,915,803	281,037,000	-	62,015,818	1 9 9 8
-	2,931,240	199,952,000	-	49,625,983	1 9 9 9
-	9,778,872	223,901,000	-	3,692,662	2 0 0 0
-	732,933	237,317,000	-	199,175	2 0 0 1
-	732,933	144,317,000	-	186,709	Farmland Improvement and Expansion Projects
-	-	-	-	12,466	Irrigation Projects
-	-	43,000,000	-	-	Large-Scale Area Development Projects
-	-	50,000,000	-	-	Sea dike Construction
-	-	-	-	-	Rural Development Administration

Note : ( ) includes support to O&M of irrigation facilities, repayment loan and costs of rural development research project.

## 14. 농업생산기반정비

나. 사업별 By Type of Project

Agricultural Land and Water

단위 : 천원

(1) 생산기반확충사업 Farmland Improvement and Expansion Project

연도	계 Total	국고보조금 Government Subsidy	장기채 Long-term Loan	기 타	
				소계 Sub-total	지방비 Local Govern- ment Subsidy
1996	1,626,303,428	1,152,148,355	-	474,155,073	317,256,152
1997	2,109,692,028	1,526,487,561	-	583,204,467	365,632,650
1998	2,100,512,160	1,496,682,553	-	603,829,607	395,860,986
1999	2,004,426,871	1,556,147,309	-	448,279,562	285,770,339
2000	1,632,193,190	1,179,086,855	-	453,106,335	291,249,401
<b>2001</b>	<b>1,604,133,591</b>	<b>1,149,744,279</b>	-	<b>454,389,312</b>	<b>309,152,670</b>
서울특별시	9,578	6,042	-	3,536	1,210
부산광역시	1,917,000	1,917,000	-	-	-
대구광역시	2,275,313	2,206,205	-	69,108	69,108
인천광역시	25,272,286	18,551,260	-	6,721,026	6,720,051
광주광역시	2,548,481	2,461,465	-	87,016	87,016
대전광역시	285,444	192,722	-	92,722	92,722
울산광역시	3,009,465	2,590,000	-	419,465	419,465
경기도	137,697,805	72,731,457	-	64,966,348	24,962,874
강원도	86,945,358	60,886,693	-	26,058,665	25,648,483
충청북도	72,183,793	53,154,840	-	19,028,953	18,871,314
충청남도	264,156,315	178,859,598	-	85,296,717	53,961,121
전라북도	205,776,264	174,604,993	-	31,171,271	31,070,106
전라남도	405,215,939	265,694,938	-	139,521,001	66,394,557
경상북도	196,728,779	143,933,194	-	52,795,585	52,710,992
경상남도	154,176,107	131,696,872	-	22,479,235	22,464,987
제주도	35,280,664	29,602,000	-	5,678,664	5,678,664
농림부	10,655,000	10,655,000	-	-	-

사업비집행실적(계속)  
Development Project Costs (Cont'd)

Unit : 1,000 Won

농민부담 Farmer's Burden	재 원 Others			Year
	농지관리기금 Farmland management Funds	융 자 Borrowings	기 타 Others	
14,883,921	142,000,000	-	15,000	1 9 9 6
4,487,277	143,180,140	-	69,904,400	1 9 9 7
16,915,803	129,037,000	-	62,015,818	1 9 9 8
2,931,240	109,952,000	-	49,625,983	1 9 9 9
9,763,272	148,401,000	-	3,692,662	2 0 0 0
<b>732,933</b>	<b>144,317,000</b>	-	<b>186,709</b>	<b>2 0 0 1</b>
2,326	-	-	-	Seoul-teukbyeolsi
-	-	-	-	Busan-gwangyeoksi
-	-	-	-	Daegu-gwangyeoksi
975	-	-	-	Incheon-gwangyeoksi
-	-	-	-	Gwangju-gwangyeoksi
-	-	-	-	Daejeon-gwangyeoksi
-	-	-	-	Ulsan-gwangyeoksi
103,474	39,900,000	-	-	Gyeonggi-do
410,182	-	-	-	Gangwon-do
58,455	-	-	99,184	Chungcheongbuk-do
21,596	31,314,000	-	-	Chungcheongnam-do
27,842	-	-	73,323	Jeollabuk-do
9,242	73,103,000	-	14,202	Jeollanam-do
84,593	-	-	-	Gyeongsangbuk-do
14,248	-	-	-	Gyeongsangnam-do
-	-	-	-	Jeju-do
-	-	-	-	M. A. F.

## 14. 농 업 생 산 기 반 정 비

### Agricultural Land and Water

단위 : 천원

(가) 경지정리 Land Consolidation

Unit : 1,000 Won

연 도	계 Total	국고보조금 Government Subsidy	기 타 재 원 Others					
			소 계	지 방 비	농민부담	농지관리기금	용 자	기 타
			Sub-total	Local Govern- ment Subsidy	Farmer's Burden	Farmland management Funds	Borrowings	Others
1 9 9 6	876,388,409	644,263,989	232,124,420	232,124,420	-	-	-	-
1 9 9 7	1,117,598,461	807,198,648	310,399,813	240,495,413	-	-	-	69,904,400
1 9 9 8	910,568,670	648,693,217	261,875,453	206,009,743	-	-	-	55,865,710
1 9 9 9	833,278,568	633,533,797	199,744,771	150,870,771	-	-	-	48,874,000
2 0 0 0	466,877,704	300,090,874	166,786,830	156,248,865	9,223,965	-	-	1,314,000
<b>2 0 0 1</b>	<b>471,109,799</b>	<b>272,000,716</b>	<b>199,109,083</b>	<b>199,109,083</b>	-	-	-	-
서울 특별시	-	-	-	-	-	-	-	-
부산 광역시	-	-	-	-	-	-	-	-
대구 광역시	-	-	-	-	-	-	-	-
인천 광역시	15,906,618	10,570,462	5,336,156	5,336,156	-	-	-	-
광주 광역시	-	-	-	-	-	-	-	-
대전 광역시	-	-	-	-	-	-	-	-
울산 광역시	42,750	-	42,750	42,750	-	-	-	-
경 기 도	30,853,884	16,697,716	14,156,168	14,156,168	-	-	-	-
강 원 도	28,650,551	15,323,409	13,327,142	13,327,142	-	-	-	-
충 청 북 도	29,728,654	16,159,294	13,569,360	13,569,360	-	-	-	-
충 청 남 도	92,101,975	49,968,096	42,133,879	42,133,879	-	-	-	-
전 라 북 도	71,609,030	49,805,808	21,803,222	21,803,222	-	-	-	-
전 라 남 도	95,073,447	54,224,012	40,849,435	40,849,435	-	-	-	-
경 상 북 도	72,171,990	35,783,793	36,388,197	36,388,197	-	-	-	-
경 상 남 도	34,788,486	23,325,126	11,463,360	11,463,360	-	-	-	-
제 주 도	182,414	143,000	39,414	39,414	-	-	-	-
농 립 부	-	-	-	-	-	-	-	-

# 사업비 집행 실적(계속)

## Development Project Costs (Cont'd)

단위 : 천원

(나) 배수개선 Drainage Improvement

Unit : 1,000 Won

계	국고보조금	장기채	기타재원 Others				Year
			소계	지방비	농민부담	기타	
Total	Government Subsidy	Long-term Loan	Sub-total	Local Government Subsidy	Farmer's Burden	Others	
105,997,690	105,997,690	-	-	-	-	-	1996
144,605,331	143,705,331	-	900,000	900,000	-	-	1997
169,648,295	166,833,295	-	2,815,000	2,815,000	-	-	1998
215,365,045	215,108,088	-	256,957	-	-	256,957	1999
218,116,507	218,099,937	-	16,570	-	-	16,570	2000
<b>222,667,967</b>	<b>222,633,983</b>	-	<b>33,984</b>	-	-	<b>33,984</b>	<b>2001</b>
-	-	-	-	-	-	-	Seoul-teukbyeolsi
-	-	-	-	-	-	-	Busan-gwangyeoksi
-	-	-	-	-	-	-	Daegu-gwangyeoksi
-	-	-	-	-	-	-	Incheon-gwangyeoksi
-	-	-	-	-	-	-	Gwangju-gwangyeoksi
-	-	-	-	-	-	-	Daejeon-gwangyeoksi
-	-	-	-	-	-	-	Ulsan-gwangyeoksi
13,844,000	13,844,000	-	-	-	-	-	Gyeonggi-do
3,397,000	3,397,000	-	-	-	-	-	Gangwon-do
1,962,181	1,937,090	-	25,091	-	-	25,091	Chungchengbuk-do
42,002,000	42,002,000	-	-	-	-	-	Chungcheongnam-do
41,612,000	41,612,000	-	-	-	-	-	Jeollabuk-do
43,892,786	43,883,893	-	8,893	-	-	8,893	Jeollanam-do
26,542,000	26,542,000	-	-	-	-	-	Gyeongsangbuk-do
41,494,000	41,494,000	-	-	-	-	-	Gyeongsangnam-do
6,732,000	6,732,000	-	-	-	-	-	Jeju-do
1,190,000	1,190,000	-	-	-	-	-	M. A. F.



## 14. 농 업 생 산 기 반 정 비 Agricultural Land and Water

단위 : 천원

(다) 농지조성 Conversion to Farmland

Unit : 1,000 Won

연 도	계 Total	국고보조금 Government Subsidy	장 기 채 Long-term Loan	기 타 재 원 Others				
				소 계 Sub-total	지 방 비 Local Govern- ment Subsidy	농민부담 Farmer's Burden	농지관리기금 Farmland management Funds	기 타 Others
1 9 9 6	142,000,000	-	-	142,000,000	-	-	142,000,000	-
1 9 9 7	143,180,140	-	-	143,180,140	-	-	143,180,140	-
1 9 9 8	129,037,000	-	-	129,037,000	-	-	129,037,000	-
1 9 9 9	109,952,000	-	-	109,952,000	-	-	109,952,000	-
2 0 0 0	148,401,000	-	-	148,401,000	-	-	148,401,000	-
<b>2 0 0 1</b>	<b>144,317,000</b>	<b>-</b>	<b>-</b>	<b>144,317,000</b>	<b>-</b>	<b>-</b>	<b>144,317,000</b>	<b>-</b>
서 울 특 별 시	-	-	-	-	-	-	-	-
부 산 광 역 시	-	-	-	-	-	-	-	-
대 구 광 역 시	-	-	-	-	-	-	-	-
인 천 광 역 시	-	-	-	-	-	-	-	-
광 주 광 역 시	-	-	-	-	-	-	-	-
대 전 광 역 시	-	-	-	-	-	-	-	-
울 산 광 역 시	-	-	-	-	-	-	-	-
경 기 도	39,900,000	-	-	39,900,000	-	-	39,900,000	-
강 원 도	-	-	-	-	-	-	-	-
충 청 북 도	-	-	-	-	-	-	-	-
충 청 남 도	31,314,000	-	-	31,314,000	-	-	31,314,000	-
전 라 북 도	-	-	-	-	-	-	-	-
전 라 남 도	73,103,000	-	-	73,103,000	-	-	73,103,000	-
경 상 북 도	-	-	-	-	-	-	-	-
경 상 남 도	-	-	-	-	-	-	-	-
제 주 도	-	-	-	-	-	-	-	-
농 립 부	-	-	-	-	-	-	-	-

# 사업비 집행 실적(계속)

## Development Project Costs (Cont'd)

단위 : 천원

(라) 밭기반정비 Upland improvement

Unit : 1,000 Won

계	국고보조금 Government Subsidy	장기채 Long term Loan	기타재원 Others				Year
			소계 Sub-total	지방비 Local Government Subsidy	농민부담 Farmer's Burden	기타 Others	
111,780,473	88,000,000	-	23,780,473	23,780,473	-	-	1996
199,518,953	158,600,000	-	40,918,953	40,918,953	-	-	1997
180,006,173	136,748,000	-	43,258,173	43,258,173	-	-	1998
182,910,485	147,729,000	-	35,181,485	35,181,485	-	-	1999
157,449,892	124,482,000	-	32,967,892	32,967,892	-	-	2000
<b>133,573,215</b>	<b>103,735,000</b>	-	<b>29,838,215</b>	<b>29,838,215</b>	-	-	<b>2001</b>
-	-	-	-	-	-	-	Seoul-teukbyeolsi
-	-	-	-	-	-	-	Busan-gwangyeoksi
-	-	-	-	-	-	-	Daegu-gwangyeoksi
-	-	-	-	-	-	-	Incheon-gwangyeoksi
-	-	-	-	-	-	-	Gwangju-gwangyeoksi
-	-	-	-	-	-	-	Daejeon-gwangyeoksi
1,040,000	832,000	-	208,000	208,000	-	-	Ulsan-gwangyeoksi
155,066	133,000	-	22,066	22,066	-	-	Gyeonggi-do
20,294,000	16,075,000	-	4,219,000	4,219,000	-	-	Gangwon-do
5,648,718	3,604,000	-	2,044,718	2,044,718	-	-	Chungcheongbuk-do
9,919,000	7,935,000	-	1,984,000	1,984,000	-	-	Chungcheongnam-do
10,231,926	8,586,000	-	1,645,926	1,645,926	-	-	Jeollabuk-do
25,548,255	19,477,000	-	6,071,255	6,071,255	-	-	Jeollanam-do
23,726,000	17,066,000	-	6,660,000	6,660,000	-	-	Gyeongsangbuk-do
6,719,000	5,375,000	-	1,344,000	1,344,000	-	-	Gyeongsangnam-do
28,196,250	22,557,000	-	5,639,250	5,639,250	-	-	Jeju-do
2,095,000	2,095,000	-	-	-	-	-	M. A. F.

## 14. 농 업 생 산 기 반 정 비

### Agricultural Land and Water

단위 : 천원

(마) 수리시설개보수 Repair of Irrigation Facilities

Unit : 1,000 Won

연 도	계 Total	국고보조금 Government Subsidy	장 기 채 Long-term Loan	기 타 재 원 Others			
				소 계 Sub-total	지 방 비 Local Govern- ment Subsidy	농민부담 Farmer's Burden	기 타 Others
1 9 9 6	149,924,629	142,477,008	-	7,447,621	7,432,621	-	15,000
1 9 9 7	234,399,123	218,648,115	-	15,751,008	15,751,008	-	-
1 9 9 8	263,436,854	243,405,478	-	20,031,376	20,031,376	-	-
1 9 9 9	348,912,306	332,999,002	-	15,913,304	15,418,278	-	495,026
2 0 0 0	341,232,481	323,779,149	-	17,453,332	17,270,680	-	182,652
<b>2 0 0 1</b>	<b>353,542,462</b>	<b>333,418,532</b>	-	<b>20,123,930</b>	<b>19,971,205</b>	-	<b>152,725</b>
서 울 특 별 시	-	-	-	-	-	-	-
부 산 광 역 시	1,917,000	1,917,000	-	-	-	-	-
대 구 광 역 시	2,275,313	2,206,205	-	69,108	69,108	-	-
인 천 광 역 시	6,197,306	5,313,114	-	884,192	884,192	-	-
광 주 광 역 시	2,135,665	2,111,465	-	24,200	24,200	-	-
대 전 광 역 시	285,444	192,722	-	92,722	92,722	-	-
울 산 광 역 시	1,510,715	1,425,000	-	85,715	85,715	-	-
경 기 도	18,599,981	17,279,834	-	1,320,147	1,320,147	-	-
강 원 도	11,357,000	11,203,000	-	154,000	154,000	-	-
충 청 북 도	23,140,093	22,401,000	-	739,093	665,000	-	74,093
충 청 남 도	49,814,600	48,127,734	-	1,686,866	1,686,866	-	-
전 라 북 도	51,912,227	50,802,170	-	1,110,057	1,036,734	-	73,323
전 라 남 도	108,902,309	97,647,500	-	11,254,809	11,249,500	-	5,309
경 상 북 도	34,342,143	33,472,000	-	870,143	870,143	-	-
경 상 남 도	37,422,666	35,589,788	-	1,832,878	1,832,878	-	-
제 주 도	100,000	100,000	-	-	-	-	-
농 립 부	3,630,000	3,630,000	-	-	-	-	-

# 사업비 집행 실적(계속)

## Development Project Costs (Cont'd)

단위 : 천원

(바) 수해복구 Restoration of Flood Damage

Unit : 1,000 Won

계 Total	국고보조금 Government Subsidy	기 타 재 원 Others					Year
		소 계 Sub-total	지 방 비 Local Govern- ment Subsidy	농민부담 Farmer's Burden	용 자 Borrowings	기 타 Others	
114,433,527	70,945,668	43,487,859	28,603,938	14,883,921	-	-	1 9 9 6
66,560,874	35,956,685	30,604,189	26,116,912	4,487,277	-	-	1 9 9 7
248,387,743	144,090,719	104,297,024	81,299,587	16,915,803	-	6,081,634	1 9 9 8
112,967,932	62,702,240	50,265,692	47,334,452	2,931,240	-	-	1 9 9 9
106,747,805	57,190,695	49,557,110	46,838,363	539,307	-	2,179,440	2 0 0 0
<b>84,321,329</b>	<b>62,516,757</b>	<b>21,804,572</b>	<b>21,071,639</b>	<b>732,933</b>	-	-	<b>2 0 0 1</b>
9,578	6,042	3,536	1,210	2,326	-	-	Seoul-teukbyeolsi
-	-	-	-	-	-	-	Busan-gwangyeoksi
-	-	-	-	-	-	-	Daegu-gwangyeoksi
676,244	674,389	1,855	880	975	-	-	Incheon-gwangyeoksi
100,000	100,000	-	-	-	-	-	Gwangju-gwangyeoksi
-	-	-	-	-	-	-	Daejeon-gwangyeoksi
-	-	-	-	-	-	-	Ulsan-gwangyeoksi
9,258,712	4,960,907	4,297,805	4,194,331	103,474	-	-	Gyeonggi-do
14,397,209	7,811,284	6,585,925	6,175,743	410,182	-	-	Gangwon-do
1,750,908	1,060,456	690,452	631,997	58,455	-	-	Chungchengbuk-do
9,020,740	6,762,768	2,257,972	2,236,376	21,596	-	-	Chungcheongnam-do
4,870,381	2,900,015	1,970,366	1,942,524	27,842	-	-	Jeollabuk-do
21,852,396	20,987,537	864,859	855,617	9,242	-	-	Jeollanam-do
9,336,206	7,256,401	2,079,805	1,995,212	84,593	-	-	Gyeongsangbuk-do
9,814,955	6,762,958	3,051,997	3,037,749	14,248	-	-	Gyeongsangnam-do
70,000	70,000	-	-	-	-	-	Jeju-do
3,164,000	3,164,000	-	-	-	-	-	M. A. F.

## 14. 농 업 생 산 기 반 정 비

### Agricultural Land and Water

단위 : 천원

(사) 기계화경작로정비 On-Farm Road

연 도	계 Total	국고보조금 Government Subsidy	기 타	
			소 계 Sub-total	지 방 비 Local Govern- ment Subsidy
1 9 9 6	125,778,700	100,464,000	25,314,700	25,314,700
1 9 9 7	203,829,146	162,378,782	41,450,364	41,450,364
1 9 9 8	199,427,425	156,911,844	42,515,581	42,447,107
1 9 9 9	201,040,535	164,075,182	36,965,353	36,965,353
2 0 0 0	193,367,801	155,444,200	37,923,601	37,923,601
<b>2 0 0 1</b>	<b>194,601,819</b>	<b>155,439,291</b>	<b>39,162,528</b>	<b>39,162,528</b>
서 울 특 별 시	-	-	-	-
부 산 광 역 시	-	-	-	-
대 구 광 역 시	-	-	-	-
인 천 광 역 시	2,492,118	1,993,295	498,823	498,823
광 주 광 역 시	312,816	250,000	62,816	62,816
대 전 광 역 시	-	-	-	-
울 산 광 역 시	416,000	333,000	83,000	83,000
경 기 도	25,086,162	19,816,000	5,270,162	5,270,162
강 원 도	8,849,598	7,077,000	1,772,598	1,772,598
충 청 북 도	9,953,239	7,093,000	1,960,239	1,960,239
충 청 남 도	29,984,000	24,064,000	5,920,000	5,920,000
전 라 북 도	25,540,700	20,899,000	4,641,700	4,641,700
전 라 남 도	36,843,746	29,474,996	7,368,750	7,368,750
경 상 북 도	30,610,440	23,813,000	6,797,440	6,797,440
경 상 남 도	23,937,000	19,150,000	4,787,000	4,787,000
제 주 도	-	-	-	-
농 립 부	576,000	576,000	-	-

사업비집행실적(계속)  
Development Project Costs (Cont'd)

Unit : 1,000 Won

재 원 Others			Year
농민부담 Farmer's Burden	융자 Borrowings	기타 Others	
-	-	-	1 9 9 6
-	-	-	1 9 9 7
-	-	68,474	1 9 9 8
-	-	-	1 9 9 9
-	-	-	2 0 0 0
-	-	-	<b>2 0 0 1</b>
-	-	-	Seoul-teukbyeolsi
-	-	-	Busan-gwangyeoksi
-	-	-	Daegu-gwangyeoksi
-	-	-	Incheon-gwangyeoksi
-	-	-	Gwangju-gwangyeoksi
-	-	-	Daejeon-gwangyeoksi
-	-	-	Ulsan-gwangyeoksi
-	-	-	Gyeonggi-do
-	-	-	Gangwon-do
-	-	-	Chungchengbuk-do
-	-	-	Chungcheongnam-do
-	-	-	Jeollabuk-do
-	-	-	Jeollanam-do
-	-	-	Gyeongsangbuk-do
-	-	-	Gyeongsangnam-do
-	-	-	Jeju-do
-	-	-	M. A. F.

## 14. 농업생산기반정비 Agricultural Land and Water

단위 : 천원 (2) 농촌용수개발사업 Irrigation Project

연도	계	국고보조금	장기채	소계
	Total	Government Subsidy	Long-term Loan	Sub-total
1996	441,169,732 (137,312,894)	419,413,528 (137,224,341)	-	21,756,204 (88,553)
1997	623,882,937 (140,888,507)	588,395,549 (140,888,507)	-	35,487,388
1998	574,872,102 (121,426,941)	559,143,464 (120,444,318)	-	15,728,638 (982,623)
1999	538,255,998 (96,622,110)	525,020,552 (96,622,110)	-	13,235,446
2000	472,095,408 (89,053,132)	460,309,287 (89,053,132)	-	11,786,121
<b>2001</b>	<b>767,599,488</b> <b>(127,578,047)</b>	<b>643,797,093</b> <b>(127,578,047)</b>	-	<b>123,802,395</b>
부산광역시	2,418,369	2,113,943	-	304,426
대구광역시	1,261,176	633,941	-	627,235
인천광역시	12,172,943	8,422,639	-	3,750,304
광주광역시	2,430,041	1,400,346	-	1,029,695
대전광역시	630,132	370,838	-	259,294
울산광역시	4,607,902	3,729,826	-	878,076
경기도	36,910,477	24,290,850	-	12,619,627
강원도	63,798,650	43,534,624	-	20,264,026
충청북도	43,599,107	27,894,160	-	15,704,947
충청남도	75,739,193	58,050,155	-	17,689,038
전라북도	94,198,868	83,308,119	-	10,890,749
전라남도	101,773,718	87,804,774	-	13,968,944
경상북도	127,219,973	108,592,998	-	18,626,975
경상남도	62,391,000	55,333,720	-	7,057,280
제주도	658,892	527,113	-	131,779
농림부	137,789,047 (127,578,047)	137,789,047 (127,578,047)	-	-

주. ( )내서는 수리시설유지관리지원, 채무상환, 농촌개발시험연구 사업비임.

# 사업비 집행 실적(계속)

## Development Project Costs (Cont'd)

Unit : 1,000 Won

기 타 재 원 Others			Year
지 방 비 Local Government Subsidy	농 민 부 담 Farmer's Burden	기 타 Others	
20,731,793 (53,820)	15,000	1,009,411 (34,733)	1 9 9 6
34,246,241	-	1,241,147	1 9 9 7
15,728,638 (982,623)	-	-	1 9 9 8
13,235,446	-	-	1 9 9 9
11,770,521	15,600	-	2 0 0 0
<b>123,789,929</b>	-	<b>12,466</b>	<b>2 0 0 1</b>
304,426	-	-	Busan-gwangyeoksi
627,235	-	-	Daegu-gwangyeoksi
3,750,304	-	-	Incheon-gwangyeoksi
1,029,695	-	-	Gwangju-gwangyeoksi
259,294	-	-	Daejeon-gwangyeoksi
878,076	-	-	Ulsan-gwangyeoksi
12,619,627	-	-	Gyeonggi-do
20,264,026	-	-	Gangwon-do
15,692,481	-	12,466	Chungchengbuk-do
17,689,038	-	-	Chungcheongnam-do
10,890,749	-	-	Jeollabuk-do
13,968,944	-	-	Jeollanam-do
18,626,975	-	-	Gyeongsangbuk-do
7,057,280	-	-	Gyeongsangnam-do
131,779	-	-	Jeju-do
-	-	-	M. A. F.

Note . ( ) includes support to O&M of irrigation facilities, repayment loan and costs of rural development research project.



## 14. 농 업 생 산 기 반 정 비 Agricultural Land and Water

단위 : 천원 (가) 대, 중규모 용수개발 Large Scale Water Development Unit : 1,000 Won

연 도	계 Total	국고보조금 Government Subsidy	장 기 채 Long-term Loan	기 타 재 원 Others			
				소 계 Sub-total	지 방 비 Local Govern- ment Subsidy	농민부담 Farmer's Burden	기 타 Others
1 9 9 6	242,814,654 (529,000)	240,872,976 (529,000)	-	1,941,678	1,000,000	-	941,678
1 9 9 7	341,157,788 (626,000)	338,413,000 (626,000)	-	2,744,788	1,733,641	-	1,011,147
1 9 9 8	381,293,644 (700,000)	381,293,644 (700,000)	-	-	-	-	-
1 9 9 9	363,772,573 (700,000)	363,772,573 (700,000)	-	-	-	-	-
2 0 0 0	309,222,000 (900,000)	309,222,000 (900,000)	-	-	-	-	-
<b>2 0 0 1</b>	<b>301,115,000</b> <b>(1,190,000)</b>	<b>301,115,000</b> <b>(1,190,000)</b>	-	-	-	-	-
부 산 광 역 시	-	-	-	-	-	-	-
대 구 광 역 시	-	-	-	-	-	-	-
인 천 광 역 시	4,742,000	4,742,000	-	-	-	-	-
광 주 광 역 시	-	-	-	-	-	-	-
대 전 광 역 시	-	-	-	-	-	-	-
울 산 광 역 시	2,500,000	2,500,000	-	-	-	-	-
경 기 도	3,608,000	3,608,000	-	-	-	-	-
강 원 도	11,291,000	11,291,000	-	-	-	-	-
충 청 북 도	7,555,000	7,555,000	-	-	-	-	-
충 청 남 도	31,407,000	31,407,000	-	-	-	-	-
전 라 북 도	61,004,000	61,004,000	-	-	-	-	-
전 라 남 도	54,582,000	54,582,000	-	-	-	-	-
경 상 북 도	79,683,000	79,683,000	-	-	-	-	-
경 상 남 도	39,231,000	39,231,000	-	-	-	-	-
제 주 도	-	-	-	-	-	-	-
농 립 부	5,512,000 (1,190,000)	5,512,000 (1,190,000)	-	-	-	-	-

주 : ( )내서는 농촌개발시험 연구사업비임

Note : ( )shows cost of rural development research project.

# 사업비집행실적(계속)

## Development Project Costs (Cont'd)

단위 : 천원 (나) 일반용수개발 Small Scale Water Development Unit : 1,000 Won

계	국고보조금 Government Subsidy	장기채 Long-term Loan	기타재원 Others				Year
			소계 Sub-total	지방비 Local Government Subsidy	농민부담 Farmer's Burden	기타 Others	
198,355,078 (136,783,894)	178,540,552 (136,695,341)	-	19,814,526 (88,553)	19,731,793 (53,820)	15,000	67,733 (34,733)	1996
282,725,149 (140,262,507)	249,982,549 (140,262,507)	-	32,742,600	32,512,600	-	230,000	1997
193,578,458 (120,726,941)	177,849,820 (119,744,318)	-	15,728,638 (982,623)	15,728,638 (982,623)	-	-	1998
174,483,425 (95,922,110)	161,247,979 (95,922,110)	-	13,235,446	13,235,446	-	-	1999
162,873,408 (88,153,132)	151,087,287 (88,153,132)	-	11,786,121	11,770,521	15,600	-	2000
<b>461,234,488 (126,388,047)</b>	<b>337,432,093 (126,388,047)</b>	-	<b>123,802,395</b>	<b>123,789,929</b>	-	<b>12,466</b>	<b>2001</b>
2,418,369	2,113,943	-	304,426	304,426	-	-	Busan-gwangyeoksi
1,261,176	633,941	-	627,235	627,235	-	-	Daegu-gwangyeoksi
7,430,943	3,680,639	-	3,750,304	3,750,304	-	-	Incheon-gwangyeoksi
2,430,041	1,400,346	-	1,029,695	1,029,695	-	-	Gwangju-gwangyeoksi
630,132	370,838	-	259,294	259,294	-	-	Daejeon-gwangyeoksi
2,107,902	1,229,826	-	878,076	878,076	-	-	Ulsan-gwangyeoksi
32,502,477	19,882,850	-	12,619,627	12,619,627	-	-	Gyeonggi-do
51,507,650	31,243,624	-	20,264,026	20,264,026	-	-	Gangwon-do
35,494,107	19,789,160	-	15,704,947	15,692,481	-	12,466	Chungcheongbuk-do
44,332,193	26,643,155	-	17,689,038	17,689,038	-	-	Chungcheongnam-do
32,394,868	21,504,119	-	10,890,749	10,890,749	-	-	Jeollabuk-do
46,191,718	32,222,774	-	13,968,944	13,968,944	-	-	Jeollanam-do
46,986,973	28,359,998	-	18,626,975	18,626,975	-	-	Gyeongsangbuk-do
22,610,000	15,552,720	-	7,057,280	7,057,280	-	-	Gyeongsangnam-do
658,892	527,113	-	131,779	131,779	-	-	Jeju-do
132,277,047 (126,388,047)	132,277,047 (126,388,047)	-	-	-	-	-	M. A. F.

주 : ( )내서는 수리시설유지관리지원, 채무상환임

Note : ( )shows support to O&M of irrigation facilities and repayment loan

## 14. 농 업 생 산 기 반 정 비 Agricultural Land and Water

단위 : 천원

① 조사비 Cost of Survey

Unit : 1,000 Won

연 도	계 Total	국고보조금 Government Subsidy	장 기 채 Long-term Loan	기 타 재 원 Others			
				소 계	지 방 비	농민부담	기 타
				Sub-total	Local Govern- ment Subsidy	Farmer's Burden	Others
1 9 9 6	3,931,000	3,931,000	-	-	-	-	-
1 9 9 7	5,980,000	5,980,000	-	-	-	-	-
1 9 9 8	6,941,000	6,941,000	-	-	-	-	-
1 9 9 9	7,074,000	7,074,000	-	-	-	-	-
2 0 0 0	6,343,000	6,343,000	-	-	-	-	-
<b>2 0 0 1</b>	<b>7,389,000</b>	<b>7,389,000</b>	-	-	-	-	-
부 산 광 역 시	-	-	-	-	-	-	-
대 구 광 역 시	-	-	-	-	-	-	-
인 천 광 역 시	-	-	-	-	-	-	-
광 주 광 역 시	-	-	-	-	-	-	-
대 전 광 역 시	-	-	-	-	-	-	-
울 산 광 역 시	-	-	-	-	-	-	-
경 기 도	-	-	-	-	-	-	-
강 원 도	-	-	-	-	-	-	-
충 청 북 도	-	-	-	-	-	-	-
충 청 남 도	-	-	-	-	-	-	-
전 라 북 도	-	-	-	-	-	-	-
전 라 남 도	1,500,000	1,500,000	-	-	-	-	-
경 상 북 도	-	-	-	-	-	-	-
경 상 남 도	-	-	-	-	-	-	-
제 주 도	-	-	-	-	-	-	-
농 립 부	5,889,000	5,889,000	-	-	-	-	-

# 사업비 집행 실적(계속)

## Development Project Costs (Cont'd)

단위 : 천원

② 지표수개발 Surface water Development

Unit : 1,000 Won

계	국고보조금	장기채	기타재원 Others				Year
			소계	지방비	농민부담	기타	
Total	Government Subsidy	Long-term Loan	Sub-total	Local Government Subsidy	Farmer's Burden	Others	
39,489,002	26,300,000	-	13,189,002	13,156,002	-	33,000	1 9 9 6
(16,327,002)	(11,300,000)		(5,027,002)	(5,027,002)			
60,591,294	46,511,294	-	14,080,000	14,080,000	-	-	1 9 9 7
(28,110,000)	(14,030,000)		(14,080,000)	(14,080,000)			
57,942,748	47,225,618	-	10,717,130	10,717,130	-	-	1 9 9 8
(20,764,980)	(10,047,850)		(10,717,130)	(10,717,130)			
32,399,691	31,199,846	-	1,199,845	1,199,845	-	-	1 9 9 9
(2,399,691)	(1,199,846)		(1,199,845)	(1,199,845)			
31,179,800	30,589,900	-	589,900	589,900	-	-	2 0 0 0
(1,179,800)	(589,900)		(589,900)	(589,900)			
<b>35,039,545</b>	<b>32,909,555</b>	-	<b>2,129,990</b>	<b>2,117,524</b>	-	<b>12,466</b>	<b>2 0 0 1</b>
<b>(2,494,110)</b>	<b>(584,555)</b>		<b>(1,909,555)</b>	<b>(1,909,555)</b>			
1,700,000	1,700,000	-	-	-	-	-	Busan-gwangyeoksi
-	-	-	-	-	-	-	Daegu-gwangyeoksi
50,000	50,000	-	-	-	-	-	Incheon-gwangyeoksi
59,110	54,555	-	4,555	4,555	-	-	Gwangju-gwangyeoksi
(9,110)	(4,555)		(4,555)	(4,555)			
-	-	-	-	-	-	-	Daejeon-gwangyeoksi
-	-	-	-	-	-	-	Ulsan-gwangyeoksi
462,000	462,000	-	-	-	-	-	Gyeonggi-do
508,000	508,000	-	-	-	-	-	Gangwon-do
2,502,466	2,240,000	-	262,466	250,000	-	12,466	Chungcheongbuk-do
(100,000)	(50,000)		(50,000)	(50,000)			
3,531,000	2,206,000	-	1,325,000	1,325,000	-	-	Chungcheongnam-do
(1,325,000)	-		(1,325,000)	(1,325,000)			
6,544,969	6,257,000	-	287,969	287,969	-	-	Jeollabuk-do
(560,000)	(280,000)		(280,000)	(280,000)			
10,319,000	10,069,000	-	250,000	250,000	-	-	Jeollanam-do
(500,000)	(250,000)		(250,000)	(250,000)			
4,746,000	4,746,000	-	-	-	-	-	Gyeongsangbuk-do
4,617,000	4,617,000	-	-	-	-	-	Gyeongsangnam-do
-	-	-	-	-	-	-	Jeju-do
-	-	-	-	-	-	-	M. A. F.

주. ( )내서는 소규모지표수 개발사업비임.

Note : ( ) shows Small Scale Surfacewater Development Project Costs.

## 14. 농 업 생 산 기 반 정 비

### Agricultural Land and Water

단위 : 천원

③ 지하수개발 Groundwater Development

Unit : 1,000 Won

연 도	계 Total	국고보조금 Government Subsidy	장 기 채 Long-term Loan	기 타 재 원 Others			
				소 계 Sub-total	지 방 비 Local Govern- ment Subsidy	농민부담 Farmer's Burden	기 타 Others
1 9 9 6	7,047,582	6,995,159	-	52,423	52,423	-	-
1 9 9 7	14,695,204	7,208,748	-	7,486,456	7,486,456	-	-
1 9 9 8	7,967,769	3,938,884	-	4,028,885	4,028,885	-	-
1 9 9 9	14,089,424	7,053,463	-	7,035,961	7,035,961	-	-
2 0 0 0	8,240,152	4,120,076	-	4,120,076	4,120,076	-	-
<b>2 0 0 1</b>	<b>6,575,631</b>	<b>3,276,957</b>	-	<b>3,298,674</b>	<b>3,298,674</b>	-	-
부 산 광 역 시	-	-	-	-	-	-	-
대 구 광 역 시	-	-	-	-	-	-	-
인 천 광 역 시	420,614	210,308	-	210,306	210,306	-	-
광 주 광 역 시	96,898	48,449	-	48,449	48,449	-	-
대 전 광 역 시	17,920	11,200	-	6,720	6,720	-	-
울 산 광 역 시	-	-	-	-	-	-	-
경 기 도	-	-	-	-	-	-	-
강 원 도	200,000	100,000	-	100,000	100,000	-	-
충 청 북 도	327,199	160,000	-	167,199	167,199	-	-
충 청 남 도	1,400,000	700,000	-	700,000	700,000	-	-
전 라 북 도	1,046,000	523,000	-	523,000	523,000	-	-
전 라 남 도	1,049,000	524,000	-	525,000	525,000	-	-
경 상 북 도	1,218,000	600,000	-	618,000	618,000	-	-
경 상 남 도	800,000	400,000	-	400,000	400,000	-	-
제 주 도	-	-	-	-	-	-	-
농 립 부	-	-	-	-	-	-	-

# 사 업 비 집 행 실 적(계속)

## Development Project Costs (Cont'd)

단위 : 천원      ④ 제주도 지하수개발 Jeju-do Groundwater Development      Unit : 1,000 Won

계  Total	국고보조금  Government Subsidy	장 기 채  Long-term Loan	기 타 재 원 Others				Y e a r
			소 계  Sub-total	지 방 비  Local Govern- ment Subsidy	농민부담  Farmer's Burden	기 타  Others	
1,342,800	640,000	-	702,800	702,800	-	-	1 9 9 6
760,000	596,000	-	164,000	164,000	-	-	1 9 9 7
-	-	-	-	-	-	-	1 9 9 8
-	-	-	-	-	-	-	1 9 9 9
-	-	-	-	-	-	-	2 0 0 0
-	-	-	-	-	-	-	<b>2 0 0 1</b>
-	-	-	-	-	-	-	Busan-gwangyeoksi
-	-	-	-	-	-	-	Daegu-gwangyeoksi
-	-	-	-	-	-	-	Incheon-gwangyeoksi
-	-	-	-	-	-	-	Gwangju-gwangyeoksi
-	-	-	-	-	-	-	Daejeon-gwangyeoksi
-	-	-	-	-	-	-	Ulsan-gwangyeoksi
-	-	-	-	-	-	-	Gyeonggi-do
-	-	-	-	-	-	-	Gangwon-do
-	-	-	-	-	-	-	Chungchengbuk-do
-	-	-	-	-	-	-	Chungcheongnam-do
-	-	-	-	-	-	-	Jeollabuk-do
-	-	-	-	-	-	-	Jeollanam-do
-	-	-	-	-	-	-	Gyeongsangbuk-do
-	-	-	-	-	-	-	Gyeongsangnam-do
-	-	-	-	-	-	-	Jeju-do
-	-	-	-	-	-	-	M. A. F.

## 14. 농 업 생 산 기 반 정 비

### Agricultural Land and Water

단위 : 천원

⑤ 한발대비 용수개발 Water Development Against Drought

연 도	계 Total	국고보조금 Government Subsidy	장 기 채 Long-term Loan	기
				소 계 Sub-total
1 9 9 6	9,760,800	3,979,052	-	5,781,748
1 9 9 7	60,436,144	49,424,000	-	11,012,144
1 9 9 8	-	-	-	-
1 9 9 9	24,998,200	19,998,560	-	4,999,640
2 0 0 0	28,956,324	21,880,179	-	7,076,145
<b>2 0 0 1</b>	<b>285,842,265</b>	<b>167,468,534</b>	-	<b>118,373,731</b>
부 산 광 역 시	718,369	413,943	-	304,426
대 구 광 역 시	1,261,176	633,941	-	627,235
인 천 광 역 시	6,960,329	3,420,331	-	3,539,998
광 주 광 역 시	2,274,033	1,297,342	-	976,691
대 전 광 역 시	612,212	359,638	-	252,574
울 산 광 역 시	2,107,902	1,229,826	-	878,076
경 기 도	32,040,477	19,420,850	-	12,619,627
강 원 도	50,799,650	30,635,624	-	20,164,026
충 청 북 도	32,664,442	17,389,160	-	15,275,282
충 청 남 도	39,401,193	23,737,155	-	15,664,038
전 라 북 도	24,803,899	14,724,119	-	10,079,780
전 라 남 도	33,323,718	20,129,774	-	13,193,944
경 상 북 도	41,022,973	23,013,998	-	18,008,975
경 상 남 도	17,193,000	10,535,720	-	6,657,280
제 주 도	658,892	527,113	-	131,779
농 립 부	-	-	-	-

# 사업비 집행 실적(계속)

## Development Project Costs (Cont'd)

Unit : 1,000 Won

타 계 원 Others			Year
지방비 Local Government Subsidy	농민부담 Farmer's Burden	기타 Others	
5,766,748	15,000	-	1 9 9 6
10,782,144	-	230,000	1 9 9 7
-	-	-	1 9 9 8
4,999,640	-	-	1 9 9 9
7,060,545	15,600	-	2 0 0 0
<b>118,373,731</b>	-	-	<b>2 0 0 1</b>
304,426	-	-	Busan-gwangyeoksi
627,235	-	-	Daegu-gwangyeoksi
3,539,998	-	-	Incheon-gwangyeoksi
976,691	-	-	Gwangju-gwangyeoksi
252,574	-	-	Daejeon-gwangyeoksi
878,076	-	-	Ulsan-gwangyeoksi
12,619,627	-	-	Gyeonggi-do
20,164,026	-	-	Gangwon-do
15,275,282	-	-	Chungchengbuk-do
15,664,038	-	-	Chungcheongnam-do
10,079,780	-	-	Jeollabuk-do
13,193,944	-	-	Jeollanam-do
18,008,975	-	-	Gyeongsangbuk-do
6,657,280	-	-	Gyeongsangnam-do
131,779	-	-	Jeju-do
-	-	-	M. A. F.



## 14. 농 업 생 산 기 반 정 비 Agricultural Land and Water

단위 : 천원

⑥ 수리시설유지관리지원, 채무상환 Support to O&M of Irrigation Facilities, Repayment Loan

연 도	수 리 시 설 유 지 관 리 지 원					
	계 Total			수 리 시 설 유 지 관 리 지 원 Support to O&M of Irrigation Facilities, Repayment Loan		
	국고보조금 Government Subsidy	지 방 비 Local Govern- ment Subsidy	기 타 Others	국고보조금 Government Subsidy	지 방 비 Local Govern- ment Subsidy	기 타 Others
1 9 9 6	132,547,435	53,820	34,733	106,491,000	53,820	-
1 9 9 7	135,351,323	-	-	109,033,000	-	-
1 9 9 8	116,137,918	982,623	-	91,729,811	982,623	-
1 9 9 9	94,765,491	-	-	72,169,000	-	-
2 0 0 0	87,155,612	-	-	64,341,000	-	-
<b>2 0 0 1</b>	<b>125,065,000</b>	<b>-</b>	<b>-</b>	<b>102,354,000</b>	<b>-</b>	<b>-</b>
부 산 광 역 시	-	-	-	-	-	-
대 구 광 역 시	-	-	-	-	-	-
인 천 광 역 시	-	-	-	-	-	-
광 주 광 역 시	-	-	-	-	-	-
대 전 광 역 시	-	-	-	-	-	-
울 산 광 역 시	-	-	-	-	-	-
경 기 도	-	-	-	-	-	-
강 원 도	-	-	-	-	-	-
충 청 북 도	-	-	-	-	-	-
충 청 남 도	-	-	-	-	-	-
전 라 북 도	-	-	-	-	-	-
전 라 남 도	-	-	-	-	-	-
경 상 북 도	-	-	-	-	-	-
경 상 남 도	-	-	-	-	-	-
제 주 도	-	-	-	-	-	-
농 립 부	125,065,000	-	-	102,354,000	-	-

주) 1999년까지는 농조지원 사업비임.

# 사업비 집행 실적(계속)

## Development Project Costs (Cont'd)

Unit : 1,000 Won

Support to O&M Irrigation Facilities			채무상환 Repayment Loan	Year
장기채 Long-term Loan				
국고보조금 Government Subsidy	지방비 Local Govern- ment Subsidy	기타 Others	국고보조금 Government Subsidy	
26,056,435	-	34,733	4,147,906	1 9 9 6
26,318,323	-	-	4,911,184	1 9 9 7
24,408,107	-	-	3,606,400	1 9 9 8
22,596,491	-	-	1,516,619	1 9 9 9
22,814,612	-	-	998,520	2 0 0 0
<b>22,711,000</b>	-	-	<b>1,323,047</b>	<b>2 0 0 1</b>
-	-	-	-	Busan-gwangyeoksi
-	-	-	-	Daegu-gwangyeoksi
-	-	-	-	Incheon-gwangyeoksi
-	-	-	-	Gwangju-gwangyeoksi
-	-	-	-	Daejeon-gwangyeoksi
-	-	-	-	Ulsan-gwangyeoksi
-	-	-	-	Gyeonggi-do
-	-	-	-	Gangwon-do
-	-	-	-	Chungcheongbuk-do
-	-	-	-	Chungcheongnam-do
-	-	-	-	Jeollabuk-do
-	-	-	-	Jeollanam-do
-	-	-	-	Gyeongsangbuk-do
-	-	-	-	Gyeongsangnam-do
-	-	-	-	Jeju-do
22,711,000	-	-	1,323,047	M. A. F.

Note : Until 1999, Project cost is Support to FIA.

## 14. 농 업 생 산 기 반 정 비

### Agricultural Land and Water

단위 : 천원

(다) 물관리자동화 Tele-Metering and Tele-Control

연 도	계  Total	국고보조금  Government Subsidy	장 기 채  Long-term Loan	기	
				소 계	Sub-total
1 9 9 6	-	-	-	-	-
1 9 9 7	-	-	-	-	-
1 9 9 8	-	-	-	-	-
1 9 9 9	-	-	-	-	-
2 0 0 0	-	-	-	-	-
<b>2 0 0 1</b>	<b>5,250,000</b>	<b>5,250,000</b>	-	-	-
부 산 광 역 시	-	-	-	-	-
대 구 광 역 시	-	-	-	-	-
인 천 광 역 시	-	-	-	-	-
광 주 광 역 시	-	-	-	-	-
대 전 광 역 시	-	-	-	-	-
울 산 광 역 시	-	-	-	-	-
경 기 도	800,000	800,000	-	-	-
강 원 도	1,000,000	1,000,000	-	-	-
충 청 북 도	550,000	550,000	-	-	-
충 청 남 도	-	-	-	-	-
전 라 북 도	800,000	800,000	-	-	-
전 라 남 도	1,000,000	1,000,000	-	-	-
경 상 북 도	550,000	550,000	-	-	-
경 상 남 도	550,000	550,000	-	-	-
제 주 도	-	-	-	-	-
농 립 부	-	-	-	-	-

# 사업비집행실적(계속)

## Development Project Costs (Cont'd)

Unit : 1,000 Won

타 재 원 Others			Year
지방비 Local Government Subsidy	농민부담 Farmer's Burden	기타 Others	
-	-	-	1 9 9 6
-	-	-	1 9 9 7
-	-	-	1 9 9 8
-	-	-	1 9 9 9
-	-	-	2 0 0 0
-	-	-	<b>2 0 0 1</b>
-	-	-	Busan-gwangyeoksi
-	-	-	Daegu-gwangyeoksi
-	-	-	Incheon-gwangyeoksi
-	-	-	Gwangju-gwangyeoksi
-	-	-	Daejeon-gwangyeoksi
-	-	-	Ulsan-gwangyeoksi
-	-	-	Gyeonggi-do
-	-	-	Gangwon-do
-	-	-	Chungchengbuk-do
-	-	-	Chungcheongnam-do
-	-	-	Jeollabuk-do
-	-	-	Jeollanam-do
-	-	-	Gyeongsangbuk-do
-	-	-	Gyeongsangnam-do
-	-	-	Jeju-do
-	-	-	M. A. F.

## 14. 농 업 생 산 기 반 정 비

### Agricultural Land and Water

단위 : 천원 (3) 대단위농업개발사업 Large Scale Area Development Project

연 도	계  Total	국고보조금  Government Subsidy	기 타	
			소 계  Sub-total	지 방 비  Local Govern- ment Subsidy
1 9 9 6	113,777,439	88,872,439	24,905,000	-
1 9 9 7	143,567,452	116,567,452	27,000,000	-
1 9 9 8	169,923,849	120,923,849	49,000,000	-
1 9 9 9	115,975,692	92,975,692	23,000,000	-
2 0 0 0	141,007,022	102,507,022	38,500,000	-
<b>2 0 0 1</b>	<b>153,663,042</b>	<b>110,663,042</b>	<b>43,000,000</b>	-
영 산 강 (4) 지 구	5,500,000	5,500,000	-	-
금 강 (2) 지 구	35,100,000	35,100,000	-	-
미 호 천 (2) 지 구	24,000,000	24,000,000	-	-
홍 보 지 구	18,000,000	18,000,000	-	-
영 산 강 3-1 지 구	44,500,000	13,000,000	31,500,000	-
영 산 강 3-2 지 구	16,500,000	5,000,000	11,500,000	-
채 무 상 환	10,063,042	10,063,042	-	-

사업비집행실적(계속)  
Development Project Costs (Cont'd)

Unit : 1,000 Won

차관 Foreign Loan	재원 Others		기타 Others	Year
	농민부담 Farmer's Burden	농지관리기금 Farmland management Funds		
-	-	24,905,000	-	1996
-	-	27,000,000	-	1997
-	-	49,000,000	-	1998
-	-	23,000,000	-	1999
-	-	38,500,000	-	2000
-	-	43,000,000	-	2001
-	-	-	-	Yeongsangang(4)
-	-	-	-	Geumgang(2)
-	-	-	-	Mihocheon(2)
-	-	-	-	Hongbo
-	-	31,500,000	-	Yeongsangang(3-1)
-	-	11,500,000	-	Yeongsangang(3-2)
-	-	-	-	Repayment Loan

## 14. 농 업 생 산 기 반 정 비

### Agricultural Land and Water

단위 : 천원 (4) 방조제축조사업 Sea dike Construction

연 도	계 Total	국고보조금 Government Subsidy	기 타	
			소 계 Sub-total	지 방 비 Local Govern- ment Subsidy
1 9 9 6	187,679,000	135,038,000	52,641,000	-
1 9 9 7	165,279,000	125,279,000	40,000,000	-
1 9 9 8	175,016,000	72,016,000	103,000,000	-
1 9 9 9	181,806,000	114,806,000	67,000,000	-
2 0 0 0	113,400,000	76,400,000	37,000,000	-
2 0 0 1	107,300,000	57,300,000	50,000,000	-
새 만 금	107,300,000	57,300,000	50,000,000	-
방조제유지관리	-	-	-	-

# 사업비 집행 실적(계속)

## Development Projects Cost (Cont'd)

Unit : 1,000 Won

차 관 Foreign Loan	재 원 Others		기 타 Others	Year
	농 민 부 담 Farmer's Burden	농지관리기금 Farmland management Funds		
-	-	52,641,000	-	1 9 9 6
-	-	40,000,000	-	1 9 9 7
-	-	103,000,000	-	1 9 9 8
-	-	67,000,000	-	1 9 9 9
-	-	37,000,000	-	2 0 0 0
-	-	50,000,000	-	2 0 0 1
-	-	50,000,000	-	Saemangeum
-	-	-	-	Sea dike O & M



## 14. 농 업 생 산 기 반 정 비

### Agricultural Land and Water

단위 : 천원 (5) 농촌개발행정 Rural Development Administration

연 도	계 Total	국고보조금 Government Subsidy	기 타	
			소 계 Sub-total	지 방 비 Local Govern- ment Subsidy
1 9 9 6	368,948	368,948	-	-
1 9 9 7	345,732	345,732	-	-
1 9 9 8	344,247	344,247	-	-
1 9 9 9	308,781	308,781	-	-
2 0 0 0	332,316	332,316	-	-
<b>2 0 0 1</b>	<b>196,090</b>	<b>196,090</b>	-	-
부 산 광 역 시	3,371	3,371	-	-
대 구 광 역 시	2,656	2,656	-	-
인 천 광 역 시	2,861	2,861	-	-
광 주 광 역 시	3,539	3,539	-	-
대 전 광 역 시	1,225	1,225	-	-
울 산 광 역 시	3,098	3,098	-	-
경 기 도	27,799	27,799	-	-
강 원 도	10,052	10,052	-	-
충 청 북 도	13,892	13,892	-	-
충 청 남 도	16,323	16,323	-	-
전 라 북 도	18,456	18,456	-	-
전 라 남 도	36,264	36,264	-	-
경 상 북 도	35,015	35,015	-	-
경 상 남 도	20,313	20,313	-	-
제 주 도	1,226	1,226	-	-
농 립 부	-	-	-	-

# 사업비집행실적

## Development Project Costs

Unit : 1,000 Won

재 원 Others				Year
농민부담 Farmer's Burden	농지관리기금 Farmland management Funds	융 자 Borrowings	기 타 Others	
-	-	-	-	1 9 9 6
-	-	-	-	1 9 9 7
-	-	-	-	1 9 9 8
-	-	-	-	1 9 9 9
-	-	-	-	2 0 0 0
-	-	-	-	<b>2 0 0 1</b>
-	-	-	-	Busan-gwangyeoksi
-	-	-	-	Daegu-gwangyeoksi
-	-	-	-	Incheon-gwangyeoksi
-	-	-	-	Gwangju-gwangyeoksi
-	-	-	-	Daejeon-gwangyeoksi
-	-	-	-	Ulsan-gwangyeoksi
-	-	-	-	Gyeonggi-do
-	-	-	-	Gangwon-do
-	-	-	-	Chungchengbuk-do
-	-	-	-	Chungcheongnam-do
-	-	-	-	Jeollabuk-do
-	-	-	-	Jeollanam-do
-	-	-	-	Gyeongsangbuk-do
-	-	-	-	Gyeongsangnam-do
-	-	-	-	Jeju-do
-	-	-	-	M. A. F.

## 15. 농업 생산 기반 정비 Number and Speciality of Personnel Engaged in

단위 : 인      가. 총괄 Summary

연도 Year	합계 Total	행정직 Administ- rator	기술직 Technicians							촉탁및 임시직 Temporary
			소계 Sub-total	토목 Civil Engineer	농업 Agrono- mist	전기 Electrician	기계 Mechanist	기능 Assistant	고용원 Laborer	
2 0 0 0	6,889	1,890	4,999	2,959	105	313	296	1,319	7	793
2 0 0 1	6,724	1,838	4,886	2,892	114	306	288	1,278	8	783

### 나. 농림부 Ministry of Agriculture & Forestry

2 0 0 0	53	16	37	32	-	-	-	5	-	-
2 0 0 1	52	16	36	31	-	-	-	5	-	-

### 다. 시 도 Province

2 0 0 0	140	21	119	89	24	-	-	6	-	8
2 0 0 1	139	20	119	88	25	-	-	6	-	2
서울특별시 Seoul-teukbyeolsi	2	-	2	-	2	-	-	-	-	-
부산광역시 Busan-gwangyeoksi	1	-	1	1	-	-	-	-	-	-
대구광역시 Daegu-gwangyeoksi	2	-	2	2	-	-	-	-	-	-
인천광역시 Incheon-gwangyeoksi	2	-	2	2	-	-	-	-	-	-
광주광역시 Gwangju-gwangyeoksi	3	1	2	1	1	-	-	-	-	-
대전광역시 Daejeon-gwangyeoksi	1	-	1	1	-	-	-	-	-	-
울산광역시 Ulsan-gwangyeoksi	2	-	2	2	-	-	-	-	-	-
경기도 Gyeonggi-do	9	-	9	7	2	-	-	-	-	-
강원도 Gangwon-do	20	2	18	7	10	-	-	1	-	-
충청북도 Chungcheongbuk-do	19	3	16	8	7	-	-	1	-	-
충청남도 Chungcheongnam-do	20	3	17	14	2	-	-	1	-	-
전라북도 Jeollabuk-do	17	4	13	12	-	-	-	1	-	-
전라남도 Jeollanam-do	17	4	13	12	-	-	-	1	-	-
경상북도 Gyeongsangbuk-do	13	3	10	9	-	-	-	1	-	1
경상남도 Gyeongsangnam-do	9	-	9	8	1	-	-	-	-	1
제주도 Jeju-do	2	-	2	2	-	-	-	-	-	-

# 사업관계직원현황

## Agricultural Land and Water Development Projects

라. 시 군 Si and Gun

Unit : Person

연도 Year	합계 Total	행정직 Administ- rator	기술직 Technicians							축타및 임시직 Temporary
			소계 Sub-total	토목 Civil Engineer	농업 Agrono- mist	전기 Electrician	기계 Mechanist	기능 Assistant	고용원 Laborer	
2 0 0 0	736	46	690	532	73	10	8	60	7	12
<b>2 0 0 1</b>	<b>730</b>	<b>40</b>	<b>690</b>	<b>521</b>	<b>81</b>	<b>10</b>	<b>7</b>	<b>63</b>	<b>8</b>	<b>15</b>
서울특별시 Seoul-teukbyeolsi	5	-	5	-	5	-	-	-	-	-
부산광역시 Busan-gwangyeoksi	7	-	7	-	7	-	-	-	-	-
대구광역시 Daegu-gwangyeoksi	10	2	8	1	7	-	-	-	-	-
인천광역시 Incheon-gwangyeoksi	28	6	22	5	15	-	-	2	-	1
광주광역시 Gwangju-gwangyeoksi	16	4	12	5	7	-	-	-	-	-
대전광역시 Daejeon-gwangyeoksi	10	3	7	2	5	-	-	-	-	-
울산광역시 Ulsan-gwangyeoksi	14	2	12	5	7	-	-	-	-	-
경기도 Gyeonggi-do	85	5	80	58	15	1	-	6	-	1
강원도 Gangwon-do	69	1	68	54	3	-	1	10	-	1
충청북도 Chungcheongbuk-do	50	1	49	37	2	1	-	9	-	-
충청남도 Chungcheongnam-do	66	2	64	54	-	1	-	8	1	-
전라북도 Jeollabuk-do	67	3	64	55	-	1	-	7	1	2
전라남도 Jeollanam-do	100	1	99	86	-	-	2	10	1	3
경상북도 Gyeongsangbuk-do	110	3	107	91	3	3	2	7	1	4
경상남도 Gyeongsangnam-do	76	5	71	59	3	-	2	4	3	2
제주도 Jeju-do	17	2	15	9	2	3	-	-	1	1

### 마. 농업기반공사 Korea Agricultural & Rural Infrastructure Corporation

2 0 0 0	5,960	1,807	4,153	2,306	8	303	288	1,248	-	773
<b>2 0 0 1</b>	<b>5,803</b>	<b>1,762</b>	<b>4,041</b>	<b>2,252</b>	<b>8</b>	<b>296</b>	<b>281</b>	<b>1,204</b>	<b>-</b>	<b>766</b>

## 16. 농 업 기 반 공 사

### General Status of KARICO

면적 : 헥타아르

지 사 명 Name of District Office	지 사 수 No. of District Office	지 구 수 No. of Project Unit	농업용수 이용자 No. of Water User	용수관리 회수 No. of Water Management Organization	구 역 면 적 Bounded Area				
					계 Total	수 혜 면 적 Benefitted Area			
						소 계 Sub-total	진흥지역 Development Region	비진흥지역 Non-devel- opment Region	
1 9 9 3	106	459	928,474	16,587	554,450.9	501,452.0	...	...	
1 9 9 4	106	447	923,579	16,619	550,106.8	497,587.6	408,650.7	88,936.9	
1 9 9 5	106	413	925,955	16,796	547,138.1	494,380.4	406,280.4	88,100.0	
1 9 9 6	106	393	932,026	16,841	545,443.3	490,339.8	422,739.8	67,600.0	
1 9 9 7	105	380	950,069	17,128	582,277.7	499,079.8	433,011.9	66,067.9	
1 9 9 8	105	380	964,011	17,394	600,576.4	509,696.5	441,542.0	68,154.5	
1 9 9 9	104	382	958,801	17,399	606,088.1	512,964.0	449,703.6	63,260.4	
2 0 0 0	89	414	1,000,832	14,756	611,031.3	520,824.5	462,197.9	58,626.6	
<b>2 0 0 1</b>	<b>92<sup>1)</sup></b>	<b>419</b>	<b>981,996</b>	<b>15,557</b>	<b>620,724.9</b>	<b>533,249.5</b>	<b>479,738.5</b>	<b>53,511.0</b>	
<b>경 기 도</b> Gyeonggi-do	<b>10</b>	<b>76</b>	<b>105,395</b>	<b>2,021</b>	<b>80,036.6</b>	<b>69,001.0</b>	<b>60,884.1</b>	<b>8,116.9</b>	
여 주 · 이 천 Yeoju · Icheon		21	6,382	151	5,551.5	4,427.5	4,037.1	390.4	
양 평 · 광 주 · 서 울 Yangpyeong · Gwangju · Seoul		17	10,073	131	3,128.7	2,778.2	2,778.2	-	
수 화 · 흥 안 Suhwa · Heungan		1	15,670	250	9,415.0	8,019.1	6,229.5	1,789.6	
연 천 · 포 천 Yeoncheon · Pocheon		22	4,751	82	3,825.8	3,428.7	3,428.7	-	
파 주 Paju		1	16,132	250	10,191.9	9,217.2	9,217.2	-	
고 양 Goyang		1	5,380	40	3,487.4	3,002.4	3,002.4	-	
강 화 Ganghwa		9	6,581	106	6,336.2	4,738.0	4,738.0	-	
평 택 Pyeongtaek		1	16,489	469	19,650.6	17,593.6	15,627.8	1,965.8	
안 성 Anseong		1	7,224	258	9,543.1	7,408.1	7,287.8	120.3	
한 강 Hangang		2	16,713	284	8,906.4	8,388.2	4,537.4	3,850.8	
<b>강 원 도</b> Gangwon-do	<b>5</b>	<b>65</b>	<b>25,471</b>	<b>338</b>	<b>16,130.6</b>	<b>14,505.4</b>	<b>12,691.4</b>	<b>1,814.0</b>	
홍 천 · 춘 천 Hongcheon · Chuncheon		23	7,199	90	3,649.9	3,008.4	2,165.4	843.0	
원 주 Wonju		12	4,667	42	2,388.8	2,131.3	2,092.0	39.3	
강릉 Gangneung		14	6,340	84	2,794.8	2,518.6	1,917.0	601.6	
영 북 Yeongbuk		6	2,228	53	1,366.1	1,278.3	948.2	330.1	
중 앙 Jungang		10	5,037	69	5,931.0	5,568.8	5,568.8	-	
<b>충 청 북 도</b> Chungcheongbuk-do	<b>7</b>	<b>17</b>	<b>62,772</b>	<b>696</b>	<b>36,061.7</b>	<b>28,885.4</b>	<b>26,641.7</b>	<b>2,243.7</b>	
보 은 Boeun		1	6,703	135	3,726.6	3,012.3	3,012.3	-	

주 : 지사수에는 금강사업단, 제주도본부가 포함된 숫자임.

# 지 사 별 일 반 현 황

## District Offices

Area : ha

시 설 면 적	구 역 외 수혜면적	경지정리 면 적	지사사무소 소재지	행 정 구 역 (시, 군)
Facilities Area	Out of Project Area	Land Consolidated Area	Location of District Office	Benefitted Area Distributed(Name of Si, Gun)
52,998.9	7,133.1	406,766.2		
52,519.2	7,383.5	416,853.9		
52,757.7	9,937.6	422,331.6		
55,103.5	9,940.2	429,322.3		
83,197.9	8,413.2	436,387.7		
90,879.9	6,018.9	440,171.3		
93,124.1	4,827.2	448,562.3		
90,206.8	4,922.2	453,181.6		
<b>87,475.4</b>	<b>4,743.2</b>	<b>453,248.2</b>		
<b>11,035.6</b>	<b>1,516.1</b>	<b>58,283.4</b>		
1,124.0	18.1	3,886.5	여주군 능서면 신지리 785-1	여주군, 이천시, 안성시
350.5	12.8	1,680.2	양평군 강상면 교평리 449-1	양평군, 광주시, 남양주시, 하남시, 여주군, 성남시, 서울특별시
1,395.9	87.8	7,049.1	수원시 장안구 파장동 562	수원시, 성남시, 시흥시, 화성시, 안산시, 용인시, 오산시, 군포시, 의왕시, 안양시, 과천시, 광명시, 연천군, 포천군
397.1	52.8	2,891.1	연천군 전곡읍 은대리 568	연천군, 포천군
974.7	70.3	8,611.6	파주시 금촌2동 778	파주시, 고양시, 동두천시, 양주군, 연천군
485.0	-	2,766.9	고양시 덕양구 토당동 343-1	고양시, 파주시
1,598.2	96.0	4,679.3	강화군 강화읍 갑곶리 513	인천광역시, 강화군
2,057.0	527.9	11,996.0	평택시 안중면 안중리 42-60	평택시, 화성시, 용인시, 안성시, 아산시, 천안시, 오산시
2,135.0	88.2	7,034.0	안성시 금산동 126	안성시, 용인시, 평택시, 천안시
518.2	562.2	7,688.7	김포시 김포읍 사우동 288	서울특별시, 인천광역시, 부천시, 김포시
<b>1,625.2</b>	<b>225.9</b>	<b>11,149.1</b>		
641.5	16.6	2,462.8	홍천군 홍천읍 회망리 267-3	홍천군, 횡성군, 춘천시, 양구군
257.5	12.5	1,495.8	원주시 문막읍 문막2리 223	원주시, 평창군, 정선군, 영월군
276.2	-	2,190.2	강릉시 홍제동 218	강릉시, 삼척시, 양양군
87.8	10.7	1,128.0	속초시 대소동 470-9	속초시, 고성군, 양양군
362.2	186.1	3,872.3	철원군 철원읍 화지리 988	철원군, 포천군
<b>7,176.3</b>	<b>64.3</b>	<b>26,924.5</b>		
714.3	-	3,000.0	보은군 보은읍 삼산리 164-12	보은군

Note : Geumgang-saeopdan and Jeju Provincial Office are included in the number of District Offices.

## 16. 농 업 기 반 공 사

### General Status of KARICO

면적 : 헥타아르

지 사 명  Name of District Office	지 사 수  No. of District Office	지 구 수  No. of Project Unit	농업용수 이용자  No. of Water User	용수관리 회수  No. of Water Management Organization	구 역 면 적 Bounded Area			
					계  Total	수 혜 면 적 Benefitted Area		
						소 계  Sub-total	진 흥 지 역 Development Region	비진 흥 지 역 Non-devel- opment Region
충 주 · 제 천 Chungju · Jecheon		2	11,987	-	6,030.2	5,018.2	4,490.0	528.2
청 원 Cheongwon		3	10,319	-	6,500.8	4,842.0	3,792.2	1,049.8
진 천 Jincheon		1	6,344	-	4,670.9	4,071.4	4,071.4	-
괴 산 Goesan		3	7,969	173	4,838.4	3,689.3	3,434.4	254.9
음 성 Eumseong		1	8,176	198	6,147.4	4,553.0	4,321.2	231.8
옥 천 · 영 동 Okcheon · Yeongdong		6	11,274	190	4,147.4	3,699.2	3,520.2	179.0
<b>충 청 남 도</b> <b>Chungcheongnam-do</b>	<b>13</b>	<b>17</b>	<b>138,558</b>	<b>2,085</b>	<b>104,646.3</b>	<b>87,335.7</b>	<b>81,694.9</b>	<b>5,640.8</b>
연 기 · 대 금 Yeongi · Daegeum		2	8,116	120	3,528.0	3,060.1	2,593.3	466.8
천 안 Cheonan		1	4,638	86	3,044.9	2,402.9	2,108.6	294.3
청 양 Cheongyang		1	9,175	76	3,519.7	2,927.4	2,866.3	61.1
홍 성 Hongseong		1	3,270	-	2,197.7	1,571.5	1,558.1	13.4
공 주 Gongju		1	6,878	109	3,992.4	3,416.4	3,416.4	-
논 산 Nonsan		1	17,664	353	13,912.0	11,844.2	9,598.4	2,245.8
부 여 Buyeo		1	12,463	242	8,560.9	6,749.6	6,730.7	18.9
서 천 Seocheon		1	9,558	210	7,211.9	6,621.9	6,484.7	137.2
보 령 Boryeong		1	10,750	115	6,193.7	4,840.7	4,840.7	-
예 당 Yedang		1	18,616	334	17,672.4	15,041.1	14,581.5	459.6
서 산 Seosan		4	14,538	205	14,330.1	9,925.8	9,226.3	699.5
당 진 Dangjin		1	13,275	-	12,117.3	11,587.8	11,291.6	296.2
온 양 Onyang		1	9,617	235	8,365.3	7,346.3	6,398.3	948.0

# 지 사 별 일 반 현 황(계속)

## District Offices (Cont'd)

Area : ha

시 설 면 적 Facilities Area	구 역 외 수혜면적 Out of Project Area	경지정리 면 적 Land Consolidated Area	지사사무소 소재지 Location of District Office	행 정 구 역 (시, 군) Benefitted Area Distributed(Name of Si, Gun)
1,012.0	14.4	4,855.3	충주시 문화동 1320	충주시, 제천시, 단양군, 괴산군
1,658.8	18.5	4,668.2	청주시 상당구 용암동 1602	청주시, 청원군, 진천군
599.5	16.2	3,653.6	진천군 진천읍 읍내리 271-1	진천군, 음성군, 안성시
1,149.1	2.3	3,423.5	괴산군 괴산읍 동부리 702-15	괴산군, 음성군, 진천군, 상주시
1,594.4	-	4,457.6	음성군 음성읍 사정리 1135	음성군
448.2	12.9	2,866.3	옥천군 옥천읍 문정리 234-1	옥천군, 영동군, 보은군
<b>17,310.6</b>	<b>849.3</b>	<b>76,242.5</b>		
467.9	-	2,443.5	연기군 서면 월하리 650-30	연기군, 금산군, 논산시, 대전광역시, 청원군
642.0	11.0	938.3	천안시 월성동 470-5	천안시, 아산시
592.3	6.1	2,858.3	청양군 청양읍 교월리 94-4	청양군, 예산군, 홍성군
626.2	13.4	1,561.7	홍성군 홍성읍 고암리 964	홍성군, 예산군
576.0	-	3,049.0	공주시 신관동 612-6	공주시, 논산시, 연기군, 청양군
2,067.8	44.3	10,563.4	논산시 부창동 196-3	논산시, 공주시, 부여군, 익산시
1,811.3	18.9	6,322.0	부여군 규암면 외리 245	부여군
590.0	75.6	6,483.6	서천군 서천읍 군사리 500	서천군, 부여군
1,353.0	-	3,308.2	보령시 죽정동 48-1	보령시, 서천군
2,631.3	210.9	13,343.9	예산군 예산읍 주교리 145	예산군, 홍성군, 당진군, 청양군
4,404.3	67.5	8,500.4	서산시 석림동 508-5	서산시, 태안군, 당진군, 홍성군
529.5	296.2	9,787.0	당진군 당진읍 읍대리 306-8	당진군
1,019.0	105.4	7,083.2	아산시 모종동 461-2	아산시, 예산군, 평택시



## 16. 농 업 기 반 공 사

### General Status of KARICO

면적 : 헥타아르

지 사 명 Name of District Office	지 사 수 No. of District Office	지 구 수 No. of Project Unit	농업용수 이용자 No. of Water User	용수관리 회수 No. of Water Management Organization	구 역 면 적 Bounded Area			
					계 Total	수 혜 면 적 Benefitted Area		
						소 계 Sub-total	진흥지역 Development Region	비진흥지역 Non-devel- opment Region
<b>전 라 북 도</b> Jeollabuk-do	<b>9</b>	<b>25</b>	<b>150,476</b>	<b>2,995</b>	<b>122,533.6</b>	<b>102,270.1</b>	<b>93,111.6</b>	<b>9,158.5</b>
남 원 Namwon		6	16,271	276	8,531.0	7,255.2	7,255.2	-
순 창 Sunchang		6	6,310	117	3,366.4	2,825.3	2,825.3	-
동 진 Dongjin		1	43,845	1,001	47,234.7	39,123.0	39,123.0	-
전 북 Jeonbuk		1	34,073	717	34,029.0	27,526.8	21,364.7	6,162.1
금 강 Geumgang		3	15,455	325	11,697.9	10,148.9	8,037.4	2,111.5
전 주 Jeonju		3	17,690	264	8,489.2	6,943.2	6,600.0	343.2
고 창 Gochang		1	6,457	137	4,340.7	4,093.4	4,038.5	54.9
정 읍 Jeongeup		3	8,337	158	3,717.1	3,316.3	2,829.5	486.8
금강사업단 Geumgang-saeopdan		1	2,038	-	1,127.6	1,038.0	1,038.0	-
<b>전 라 남 도</b> Jeollanam-do	<b>17</b>	<b>104</b>	<b>183,361</b>	<b>3,185</b>	<b>105,280.3</b>	<b>95,331.0</b>	<b>86,507.0</b>	<b>8,824.0</b>
순천·광양·여수 Suncheon·Gwangyang·Yeosu		3	14,072	146	5,724.5	5,273.9	3,414.1	1,859.8
강진·완도 Gangjin·Wando		3	8,261	178	5,110.1	4,778.1	4,739.3	38.8
무안·신안 Muan·Sinan		2	9,324	159	6,428.5	4,743.5	4,743.5	-
곡성 Gokseong		1	5,564	87	2,709.5	2,452.8	2,446.5	6.3
구례 Gurye		1	6,709	102	3,789.1	3,136.8	2,731.6	405.2
나주 Naju		18	28,353	415	16,636.0	14,784.0	14,746.4	37.6
담양 Damyang		1	12,696	212	6,320.4	5,889.1	5,887.3	1.8
함평 Hampyeong		9	6,881	156	4,502.5	4,502.5	4,502.5	-
장성·광주 Jangseong·Gwangju		24	25,528	399	10,199.3	10,160.6	4,738.1	5,422.5

# 지 사 별 일 반 현 황(계속)

## District Offices (Cont'd)

Area : ha

시 설 면 적 Facilities Area	구 역 외 수혜면적 Out of Project Area	경지정리 면 적 Land Consolidated Area	지사사무소 소재지 Location of District Office	행 정 구 역 (시, 군) Benefitted Area Distributed(Name of Si, Gun)
<b>20,263.5</b>	<b>795</b>	<b>86,033</b>		
1,275.8	-	6,856.0	남원시 도통동 153-2	남원시, 장수군, 무주군
541.1	-	2,747.1	순창군 순창읍 순화리 226	순창군
8,111.7	311.3	35,337.9	김제시 신흥동 491-1	김제시, 정읍시, 부안군
6,502.2	280.4	20,339.0	익산시 목천동 715-22	익산시, 군산시, 완주군
1,549.0	142.7	7,697.0	익산시 합열읍 남당리 643-2	익산시, 군산시, 충남 논산시
1,546.0	-	6,222.0	전주시 완산구 서신동 773-2	전주시, 김제시, 완주군, 임실군, 진안군, 무주군, 장수군
247.3	54.9	4,008.3	고창군 고창읍 읍내리 756-5	고창군, 영광군
400.8	5.6	2,825.7	정읍시 수성동 578-1	정읍시, 고창군
89.6	-	-	군산시 성산면 성덕리 158-2	부여군, 서천군, 군산시
<b>9,949.3</b>	<b>271.3</b>	<b>81,730.3</b>		
450.6	3.8	4,645.8	순천시 장천동 37-1	순천시, 광양시, 여수시, 보성군
332.0	38.8	4,735.5	강진군 강진읍 평동리 15-9	강진군, 영암군, 완도군
1,685.0	-	4,743.5	목포시 상동 509	목포시, 신안군, 무안군
256.7	6.3	2,422.0	곡성군 곡성읍 학정리 664-2	곡성군
652.3	-	2,052.1	구례군 구례읍 봉동리 188-1	구례군
1,852.0	37.6	12,215.8	나주시 과원동 81-2	나주시
431.3	1.8	4,628.3	담양군 담양읍 백동리 342-3	담양군
-	-	3,996.6	함평군 함평읍 함평리 17	함평군
38.7	9.3	8,759.0	장성군 장성읍 영천리	장성군, 광주광역시

## 16. 농 업 기 반 공 사 General Status of KARICO

면적 : 헥타아르

지 사 명  Name of District Office	지 사 수  No. of District Office	지 구 수  No. of Project Unit	농업용수 이용자  No. of Water User	용수관리 회수  No. of Water Management Organization	구 역 면 적 Bounded Area			
					계  Total	수 혜 면 적 Benefitted Area		
						소 계  Sub-total	진 흥 지 역 Development Region	비 진 흥 지 역 Non-develop- ment Region
고 흥 Goheung		3	7,287	179	4,477.3	3,697.6	3,697.6	-
보 성 Boseong		11	7,982	144	4,475.3	4,252.0	4,252.0	-
화 순 Hwasun		1	8,758	164	3,649.1	3,260.9	3,177.1	83.8
장 흥 Jangheung		13	5,798	115	4,133.8	3,599.1	3,599.1	-
해 남 Haenam		11	8,621	212	6,066.6	6,005.0	6,005.0	-
영 암 Yeongam		1	13,997	254	12,144.4	10,509.3	9,604.1	905.2
영 광 Yeonggwang		1	7,685	127	5,548.8	5,143.8	5,080.8	63.0
진 도 Jindo		1	5,845	136	3,365.1	3,142.0	3,142.0	-
<b>경 상 북 도 Gyeongsangbuk-do</b>	<b>17</b>	<b>24</b>	<b>163,954</b>	<b>2,123</b>	<b>78,877.2</b>	<b>70,731.3</b>	<b>64,902.5</b>	<b>5,828.8</b>
청 송 Cheongsong		4	5,212	80	1,875.3	1,525.0	1,285.9	239.1
안 동 Andong		1	7,995	50	4,111.8	3,529.5	3,358.2	171.3
칠 곡 Chilgok		1	6,335	80	2,990.8	2,533.7	2,525.2	8.5
구 미 Gumi		1	11,382	161	6,057.8	5,764.6	5,116.9	647.7
예 천 Yecheon		1	5,702	84	3,121.0	3,078.0	3,078.0	-
영 주 Yeongju		2	8,668	72	2,281.1	2,120.6	2,120.6	-
달 성 Dalseong		1	11,509	157	5,261.0	4,803.0	2,828.7	1,974.3
의 성 Uiseong		2	11,088	202	7,232.3	7,093.3	7,005.4	87.9
영 덕 Yeongdeok		2	9,925	76	3,804.4	3,116.4	2,533.3	583.1
포 향 Pohang		1	11,870	208	5,358.9	4,768.8	3,582.0	1,186.8
경 주 Gyeongju		1	15,822	179	8,545.9	7,700.9	7,700.9	-

# 지 사 별 일 반 현 황(계속)

## District Offices (Cont'd)

Area : ha

시 설 면 적	구 역 외 수혜면적	경지정리 면 적	지사사무소 소재지	행 정 구 역 (시, 군)
Facilities Area	Out of Project Area	Land Consolidated Area	Location of District Office	Benefitted Area Distributed(Name of Si, Gun)
779.7	-	2,761.0	고흥군 고흥읍 남계리 404-7	고흥군
223.3	-	4,165.5	보성군 득량면 예당리 458	보성군, 고흥군
388.2	-	2,985.8	화순군 능주면 관영리 44-27	화순군, 나주시, 담양군
534.7	-	3,496.4	장흥군 장흥읍 건산리 496-3	장흥군, 강진군
61.6	-	5,473.0	해남군 해남읍 해리 141	해남군, 강진군
1,635.1	110.7	6,822.0	영암군 영암읍 교동리 369-1	영암군
405.0	63.0	4,688.0	영광군 군남면 포천리 552	영광군, 함평군, 전북 고창군
223.1	-	3,140.0	진도군 진도읍 교동리 560	진도군
<b>8,145.9</b>	<b>853.7</b>	<b>54,893.5</b>		
350.3	-	1,255.1	청송군 진보면 진안리 54	청송군, 영양군
582.3	171.3	2,962.6	안동시 풍산읍 안교리 481-1	안동시, 예천군
457.1	8.5	1,691.0	칠곡군 왜관읍 왜관리 359-5	칠곡군, 구미시, 김천시, 대구광역시
293.2	55.2	3,985.6	구미시 송정동 47	구미시, 김천시
43.0	-	2,264.1	예천군 예천읍 남본리 88-4	예천군, 안동시
160.5	-	433.8	영주시 풍기읍 교촌리 61	영주시, 봉화군
458.0	12.8	4,083.0	대구시 남구 대명3동 2289-2	대구광역시, 창녕군
139.0	250.8	5,689.1	의성군 안계면 용기리 839-3	의성군, 군위군, 구미시, 상주시
688.0	0.9	2,131.9	영덕군 영해면 성내리 676	영덕군, 울진군
590.1	46.9	4,242.3	포항시 북구 흥해읍 옥성리 62-2	포항시, 경주시
845.0	-	5,486.0	경주시 황오동 150-1	경주시, 포항시, 울산광역시

## 16. 농 업 기 반 공 사

### General Status of KARICO

면적 : 헥타아르

지 사 명 Name of District Office	지 사 수 No. of District Office	지 구 수 No. of Project Unit	농업용수 이용자 No. of Water User	용수관리 회수 No. of Water Management Organization	구 역 면 적 Bounded Area			
					계 Total	수 혜 면 적 Benefitted Area		
						소 계 Sub-total	진흥지역 Development Region	비진흥지역 Non-development Region
영 천 Yeongcheon		1	9,824	165	4,327.3	3,298.8	3,279.6	19.2
경 산 Gyeongsan		2	9,846	94	3,916.8	3,398.0	3,398.0	-
고 령 Goryeong		1	7,083	107	3,566.5	3,455.5	3,362.0	93.5
성 주 Seongju		1	9,210	112	3,823.5	3,402.1	3,402.1	-
상 주 Sangju		1	12,734	148	7,560.6	6,483.9	5,813.7	670.2
문 경 Mungyeong		1	9,749	148	5,042.2	4,659.2	4,512.0	147.2
<b>경 상 남 도</b> <b>Gyeongsangnam-do</b>	<b>13</b>	<b>84</b>	<b>151,298</b>	<b>2,107</b>	<b>76,863.6</b>	<b>64,937.6</b>	<b>53,096.3</b>	<b>11,841.3</b>
김 해 · 양 산 Gimhae · Yangsan		13	20,613	289	14,290.1	11,191.4	3,392.6	7,798.8
고 성 · 거 제 Goseong · Geoje		3	9,717	137	4,123.4	3,660.7	3,657.1	3.6
울 산 Ulsan		22	9,951	97	3,650.2	3,414.0	1,302.1	2,111.9
진 산 Jinsan		2	13,839	123	6,970.6	5,351.0	5,351.0	-
의 령 Uiryeong		6	8,977	138	3,337.6	3,017.0	3,008.7	8.3
함 안 Haman		1	10,836	171	6,887.7	5,301.5	4,645.4	656.1
창 념 Changnyeong		1	11,410	206	6,164.6	5,342.8	4,746.7	596.1
밀 양 Miryang		8	11,623	-	7,495.4	6,900.5	6,772.2	128.3
창 원 Changwon		3	8,259	146	5,386.2	4,898.0	4,359.8	538.2
사 천 Sacheon		8	9,930	125	3,425.5	3,053.0	3,053.0	-
거 창 Geochang		2	8,403	153	3,637.2	3,395.9	3,395.9	-
합 천 Hapcheon		1	7,254	125	4,980.8	3,386.9	3,386.9	-
하 동 · 남 해 Hadong · Namhae		14	20,486	397	6,514.0	6,024.9	6,024.9	-
<b>제 주 도</b> <b>Jeju-do</b>	<b>1</b>	<b>7</b>	<b>711</b>	<b>7</b>	<b>295.0</b>	<b>252.0</b>	<b>209.0</b>	<b>43.0</b>
제 주 Jeju		7	711	7	295.0	252.0	209.0	43.0

# 지 사 별 일 반 현 황

## District Offices

Area : ha

시 설 면 적	구 역 외 수혜면적	경지정리 면 적	지사사무소 소재지	행 정 구 역 (시, 군)
Facilities Area	Out of Project Area	Land Consolidated Area	Location of District Office	Benefitted Area Distributed(Name of Si, Gun)
1,028.5	-	2,979.4	영천시 화룡동 252-1	영천시, 경산시, 경주시
518.8	-	2,715.0	경산시 증방동 841-5	경산시, 청도군, 대구광역시
111.0	78.4	3,031.3	고령군 고령읍 폐빈리 168-5	고령군
421.4	-	3,032.8	성주군 성주읍 예산리 354-22	성주군, 칠곡군
1,076.4	228.9	5,400.5	상주시 만산동 696-7	상주시, 문경시
383.0	-	3,510.0	문경시 산양면 불암리 251-4	문경시, 예천군
<b>11,926.0</b>	<b>167.7</b>	<b>57,992.0</b>		
3,099.0	-	11,028.1	김해시 서상동 258	김해시, 양산시, 창원시, 부산광역시
462.7	3.6	3,258.1	고성군 고성읍 송학리 237-5	고성군, 통영시, 거제시
236.2	-	1,282.3	울산광역시 증구 학성동 431-6	울산광역시, 경주시
1,619.6	-	5,175.6	진주시 하대동 320-1	진주시, 산청군
320.6	8.3	2,837.9	의령군 의령읍 서동리 483-1	의령군
1,586.2	27.0	4,601.0	함안군 가야읍 도항리 84-1	함안군
821.8	122.3	4,906.0	창녕군 창녕읍 교하리 27-1	창녕군, 밀양시, 달성군
594.9	6.5	6,878.9	밀양시 내이동 1133	밀양시
488.2	-	4,192.4	창원시 대산면 제동리 260-1	창원시, 마산시, 김해시
372.5	-	2,580.1	사천시 사천읍 사주리 70	사천시
241.3	-	2,978.9	거창군 거창읍 상림리 16-3	거창군, 함양군
1,593.9	-	2,915.4	합천군 초계면 아막리 75	합천군, 의령군, 산청군
489.1	-	5,357.3	하동군 하동읍 광평리 246-13	하동군, 남해군
<b>43.0</b>	-	-		
43.0	-	-	제주시 삼양2동 2127-1	제주시, 북제주군, 남제주군, 서귀포시

## 17. 농업기반공사 지사별 양(배)수장 가동 Operating Hours and Amount of Electricity & Oil Used in

지 사 명	전 동 기 Electric Motor					경 유	
	총마력수	대 수	가동시간	전기사용량	금 액	총마력수	대 수
	Amount of IP (HP)	No.	Operating Hours (h)	Amount of Electricity Used (kWh)	Charge (천원)	Amount of IP (HP)	NO.
1 9 9 6	687,511	4,648	2,747,911	257,492,673	6,415,659	51,995	383
1 9 9 7	599,733	6,032	3,934,259	271,538,385	7,246,874	32,896	177
1 9 9 8	641,217	6,475	3,001,896	215,650,207	6,263,442	34,298	193
1 9 9 9	661,851	6,758	3,334,818	268,709,242	7,159,750	30,533	165
2 0 0 0	703,456	5,813	2,855,335	252,801,201	7,317,791	39,813	156
<b>2 0 0 1</b>	<b>710,518</b>	<b>5,781</b>	<b>3,444,724</b>	<b>309,496,074</b>	<b>7,873,868</b>	<b>24,439</b>	<b>117</b>
<b>경 기 도</b>	<b>104,383</b>	<b>658</b>	<b>550,466</b>	<b>80,022,126</b>	<b>1,652,898</b>	<b>87</b>	<b>1</b>
여주·이천	9,208	93	71,407	21,940,363	185,802	-	-
양평·광주·서울	5,188	35	25,995	2,815,214	69,281	-	-
수화·홍안	5,173	68	63,605	4,689,370	118,077	-	-
연천·포천	9,855	45	30,826	5,738,300	146,579	-	-
파 주	26,820	110	59,035	11,776,307	276,747	-	-
고 양	2,750	13	11,530	1,839,354	38,181	-	-
강 화	4,390	35	19,244	1,251,233	38,533	-	-
한 강	15,999	55	35,620	7,755,922	204,869	-	-
평 택	23,236	161	184,594	21,128,455	544,326	87	1
안 성	1,764	43	48,610	1,087,608	30,503	-	-
<b>강 원 도</b>	<b>10,981</b>	<b>204</b>	<b>98,850</b>	<b>9,618,473</b>	<b>232,476</b>	<b>20</b>	<b>1</b>
홍천·춘천	1,215	16	6,075	422,137	18,631	-	-
원 주	1,845	46	35,825	1,866,263	34,725	-	-
강 릉	2,085	18	2,893	246,780	3,189	-	-
영 북	1,575	18	9,359	378,581	8,099	20	1
증 양	4,261	106	44,698	6,704,712	167,832	-	-
<b>충 청 북 도</b>	<b>27,833</b>	<b>322</b>	<b>212,327</b>	<b>11,239,596</b>	<b>267,256</b>	<b>-</b>	<b>-</b>
보 은	1,565	57	32,463	1,507,818	39,057	-	-
충주·제천	5,208	45	45,501	3,632,188	72,621	-	-
청 원	11,135	79	36,736	1,849,553	43,538	-	-
진 천	3,335	32	8,567	523,186	14,218	-	-
피 산	1,455	35	30,375	1,393,117	35,744	-	-
음 성	1,300	37	36,203	875,395	22,097	-	-

## 시간 및 전기유류 사용량

## Pumping &amp; Drainage Station of KARICO District Offices

엔		진 Engine				Name of District Office
Diesel		기 타 유 류 Other Oils				
사 용 량 Amount of Diesel Used ( l )	금 액 Charge (천원)	총마력수 Amount of HP (HP)	대 수 NO.	사 용 량 Amount of other Oils Used ( l )	금 액 Charge (천원)	
442,589	331,902	-	-	2,996	3,255	1 9 9 6
599,350	159,721	8,703	59	11,576	13,438	1 9 9 7
682,561	304,757	26,393	181	5,241	12,339	1 9 9 8
561,654	299,903	23,792	147	6,242	11,120	1 9 9 9
380,350	433,906	22,662	121	5,770	11,603	2 0 0 0
<b>228,039</b>	<b>140,215</b>	<b>21,960</b>	<b>115</b>	<b>6,294</b>	<b>13,948</b>	<b>2 0 0 1</b>
<b>931</b>	<b>570</b>	-	-	-	-	<b>Gyeonggi-do</b>
-	-	-	-	-	-	- Yeosu · Icheon
-	-	-	-	-	-	- Yangpyeong · Gwangju · Seoul
-	-	-	-	-	-	- Suhwa · Heungan
-	-	-	-	-	-	- Yeoncheon · Pocheon
-	-	-	-	-	-	- Paju
-	-	-	-	-	-	- Goyang
-	-	-	-	-	-	- Gangwha
-	-	-	-	-	-	- Hangang
931	570	-	-	-	-	- Pyeongtaek
-	-	-	-	-	-	- Anseong
<b>600</b>	<b>413</b>	-	-	-	-	<b>Gangwon-do</b>
-	-	-	-	-	-	- Hongcheon · Chuncheon
-	-	-	-	-	-	- Wonju
-	-	-	-	-	-	- Gangneung
600	413	-	-	-	-	- Yeongbuk
-	-	-	-	-	-	- Jungang
-	-	-	-	-	-	<b>Chungcheongbuk-do</b>
-	-	-	-	-	-	- Boeun
-	-	-	-	-	-	- Chungju · Jecheon
-	-	-	-	-	-	- Cheongwon
-	-	-	-	-	-	- Jincheon
-	-	-	-	-	-	- Goesan
-	-	-	-	-	-	- Eumseong



### 17. 농업기반공사 지사별 양(배)수장 가동 Operating Hours and Amount of Electricity & Oil Used in

지 사 명	전 동 기 Electric Motor					경 유	
	총마력수	대 수	가동시간	전기사용량	금 액	총마력수	대 수
	Amount of HP (HP)	No.	Operating Hours (h)	Amount of Electricity Used (kWh)	Charge (천원)	Amount of HP (HP)	NO.
육천·영동	3,835	37	22,482	1,458,339	39,981	-	-
<b>충 청 남 도</b>	<b>129,497</b>	<b>1,015</b>	<b>619,420</b>	<b>54,990,446</b>	<b>1,436,745</b>	<b>312</b>	<b>9</b>
연기·대금	6,880	52	32,659	1,944,896	56,468	-	-
천 안	240	11	6,472	150,484	4,148	-	-
청 양	4,658	72	52,228	1,997,942	55,535	-	-
홍 성	717	27	7,062	249,167	8,372	-	-
공 주	2,542	75	20,025	1,223,943	39,190	-	-
논 산	38,845	303	130,635	12,171,618	329,402	-	-
부 여	32,897	154	78,962	8,461,606	179,961	122	5
서 천	1,220	32	31,868	2,701,966	35,355	-	-
보 령	2,305	56	76,458	4,213,330	120,728	-	-
예 당	6,655	41	6,943	357,770	16,239	190	4
서 산	1,803	31	39,629	4,795,717	167,428	-	-
당 진	21,830	73	62,296	12,259,892	308,844	-	-
온 양	8,905	88	74,183	4,462,115	115,075	-	-
<b>전 라 북 도</b>	<b>92,063</b>	<b>734</b>	<b>461,428</b>	<b>42,288,086</b>	<b>1,132,281</b>	<b>2,148</b>	<b>16</b>
남 원	1,070	21	6,611	771,014	22,196	-	-
순 창	1,734	45	33,112	1,341,739	34,676	-	-
동 진	28,741	282	186,830	13,047,276	355,749	2,088	14
전 북	11,663	177	122,489	4,236,979	117,223	-	-
금 강	20,490	103	64,899	11,185,332	284,561	-	-
전 주	5,505	28	5,217	101,598	18,263	-	-
고 창	755	18	9,575	375,522	12,148	60	2
정 읍	1,330	23	16,793	886,586	22,957	-	-
금강사업단	20,775	37	15,902	10,342,040	264,508	-	-
<b>전 라 남 도</b>	<b>73,165</b>	<b>833</b>	<b>429,352</b>	<b>34,671,948</b>	<b>935,997</b>	<b>1,057</b>	<b>8</b>
순천·광양·여수	1,476	36	18,567	563,588	16,973	550	4
강진·완도	1,812	54	20,155	954,364	32,495	-	-
무안·신안	4,340	58	26,277	2,715,227	72,346	112	1
곡 성	2,144	40	14,548	901,517	23,093	-	-
구 례	1,095	16	7,732	471,456	12,802	-	-
나 주	19,145	132	44,612	5,826,255	164,863	395	3
담 양	1,849	49	22,369	675,457	17,880	-	-
함 평	4,910	31	26,464	1,010,235	26,410	-	-
장성·광주	2,185	49	37,375	1,386,494	33,840	-	-
고 흥	568	27	6,787	330,198	9,681	-	-
보 성	995	18	3,120	392,063	11,538	-	-
화 순	1,975	25	10,511	686,122	18,512	-	-
장 흥	1,753	31	12,825	399,927	14,155	-	-

## 시간 및 전기유류 사용량(계속)

## Pumping &amp; Drainage Station of KARICO District Offices(Cont'd)

엔진 Engine		기타유류 Other Oils				Name of District Office
Diesel		총마력수 Amount of HP (HP)	대수 NO.	사용량 Amount of other Oils Used (l)	금액 Charge (천원)	
사용량 Amount of Diesel Used (l)	금액 Charge (천원)					
-	-	-	-	-	-	Okcheon · Yeongdong
5,585	4,384	18,735	102	2,564	4,216	<b>Chungcheongnam-do</b>
-	-	-	-	-	-	Yeongi · Daegeum
-	-	-	-	-	-	Cheonan
-	-	-	-	-	-	Cheongyang
-	-	-	-	-	-	Hongseong
-	-	-	-	-	-	Gongju
-	-	-	-	-	-	Nonsan
520	343	18,545	98	2,484	4,084	Buyeo
-	-	-	-	-	-	Seocheon
-	-	-	-	-	-	Boryeong
3,000	1,740	190	4	80	132	Yedang
-	-	-	-	-	-	Seosan
2,065	2,301	-	-	-	-	Dangjin
-	-	-	-	-	-	Onyang
<b>47,400</b>	<b>28,451</b>	-	-	-	-	<b>Jeollabuk-do</b>
-	-	-	-	-	-	Namwon
-	-	-	-	-	-	Sunchang
44,600	25,645	-	-	-	-	Dongjin
-	-	-	-	-	-	Jeonbuk
-	-	-	-	-	-	Geumgang
-	-	-	-	-	-	Jeonju
2,800	2,806	-	-	-	-	Gochang
-	-	-	-	-	-	Jeongeup
-	-	-	-	-	-	Geumgang-saeopdan
<b>15,639</b>	<b>9,818</b>	-	-	-	<b>788</b>	<b>Jeollanam-do</b>
128	80	-	-	-	-	Suncheon · Gwangyang · Yesu
-	-	-	-	-	-	788 Gangjin · Wando
3,000	1,518	-	-	-	-	Muan · Sinan
-	-	-	-	-	-	Gokseong
-	-	-	-	-	-	Gurye
12,511	8,220	-	-	-	-	Naju
-	-	-	-	-	-	Damyang
-	-	-	-	-	-	Hampyeong
-	-	-	-	-	-	Jangseong · Gwangju
-	-	-	-	-	-	Goheung
-	-	-	-	-	-	Boseong
-	-	-	-	-	-	Hwasun
-	-	-	-	-	-	Jangheung

### 17. 농업기반공사 지사별 양(배)수장 가동 Operating Hours and Amount of Electricity & Oil Used in

지 사 명	전 동 기 Electric Motor					경 유	
	총마력수	대 수	가동시간	전기사용량	금 액	총마력수	대 수
	Amount of HP (HP)	No.	Operating Hours (h)	Amount of Electricity Used (kWh)	Charge (천원)	Amount of HP (HP)	NO.
해 남	2,398	51	30,405	1,067,590	31,024	-	-
영 암	18,100	102	110,551	14,645,086	373,820	-	-
영 광	3,715	57	10,055	366,894	14,945	-	-
진 도	4,705	57	26,999	2,279,475	61,620	-	-
<b>경 상 북 도</b>	<b>105,038</b>	<b>944</b>	<b>454,584</b>	<b>51,518,654</b>	<b>1,357,566</b>	<b>30</b>	<b>1</b>
청 송	2,665	32	12,718	927,146	25,341	-	-
안 동	4,110	55	26,045	4,662,638	138,520	-	-
칠 곡	6,448	38	26,155	1,963,402	53,583	-	-
구 미	5,995	91	30,682	4,772,020	125,539	-	-
예 천	9,365	33	13,255	4,854,703	123,681	-	-
영 주	1,305	18	5,281	467,259	13,697	-	-
달 성	11,120	100	24,466	7,005,164	191,601	-	-
의 성	23,428	131	38,943	8,994,127	252,064	-	-
영 덕	795	22	26,937	455,957	13,663	-	-
포 함	2,323	57	15,515	1,295,919	38,901	-	-
경 주	4,239	98	106,330	3,525,794	88,553	30	1
영 천	1,780	28	7,406	447,214	15,689	-	-
경 산	1,051	22	16,516	232,978	7,330	-	-
고 령	16,454	108	47,631	4,424,497	118,918	-	-
성 주	3,660	17	4,252	510,831	14,543	-	-
상 주	8,933	64	39,275	6,565,005	123,571	-	-
문 경	1,367	30	13,177	414,000	12,372	-	-
<b>경 상 남 도</b>	<b>167,528</b>	<b>1,070</b>	<b>617,474</b>	<b>25,126,405</b>	<b>857,615</b>	<b>20,785</b>	<b>81</b>
김해·양산	25,763	170	67,194	4,679,555	148,009	150	2
고성·거제	1,025	20	6,831	219,275	7,545	-	-
울 산	1,807	49	274,000	830,360	25,272	-	-
진 산	15,222	156	65,906	2,934,490	76,146	1,360	7
의 령	10,170	81	33,111	1,290,201	49,363	2,240	9
함 안	36,288	156	38,223	3,611,884	144,845	6,130	20
창 념	23,920	118	36,124	2,571,988	120,498	3,595	15
민 압	21,005	92	24,135	2,382,328	82,320	6,460	20
창 원	17,510	76	19,788	2,000,439	84,601	-	-
사 천	1,058	27	761	84,788	5,563	-	-
거 창	285	13	1,075	65,667	2,344	-	-
합 천	10,635	75	41,319	3,402,011	68,097	680	3
하동·남해	2,840	37	9,007	1,053,519	43,012	170	5
<b>제 주 도</b>	<b>30</b>	<b>1</b>	<b>823</b>	<b>20,340</b>	<b>1,034</b>	<b>-</b>	<b>-</b>
제 주	30	1	823	20,340	1,034	-	-

# 시간 및 전기유류 사용량

## Pumping & Drainage Station of KARICO District Offices

엔진 Engine						Name of District Office
Diesel		기타유류 Other Oils				
사용량 Amount of Diesel Used (l)	금액 Charge (천원)	총마력수 Amount of HP (HP)	대수 NO.	사용량 Amount of other Oils Used (l)	금액 Charge (천원)	
-	-	-	-	-	-	Haenam
-	-	-	-	-	-	Yeongam
-	-	-	-	-	-	Yeonggwang
-	-	-	-	-	-	Jindo
1,567	987	-	-	-	-	<b>Gyeongsangbuk-do</b>
-	-	-	-	-	-	Cheongson
-	-	-	-	-	-	Andong
-	-	-	-	-	-	Chilgok
-	-	-	-	-	-	Gumi
-	-	-	-	-	-	Yecheon
-	-	-	-	-	-	Yeongju
-	-	-	-	-	-	Dalseong
-	-	-	-	-	-	Uiseong
-	-	-	-	-	-	Yeongdeok
-	-	-	-	-	-	Pohang
1,567	987	-	-	-	-	Gyeongju
-	-	-	-	-	-	Yeongcheon
-	-	-	-	-	-	Gyeongsan
-	-	-	-	-	-	Goryeong
-	-	-	-	-	-	Seongju
-	-	-	-	-	-	Sangju
-	-	-	-	-	-	Mungyeong
156,317	95,592	3,225	13	3,730	8,944	<b>Gyeongsangnam-do</b>
1,200	720	-	-	-	-	Gimhae · Yangsan
-	-	-	-	-	-	Goseong · Geoje
-	-	-	-	-	-	Ulsan
7,370	4,791	-	-	428	697	Jinsan
13,913	8,708	-	-	-	-	Uiryeong
28,052	19,075	-	-	1,857	4,038	Haman
43,027	25,814	3,095	12	1,365	4,095	Changnyeong
20,755	12,864	-	-	-	-	Miryang
-	-	-	-	-	-	Changwon
-	-	-	-	-	-	Sacheon
-	-	-	-	-	-	Geochang
4,000	2,620	130	1	80	114	Hapcheon
38,000	21,000	-	-	-	-	Hadong · Namhae
-	-	-	-	-	-	<b>Jeju-do</b>
-	-	-	-	-	-	Jeju

## 18. 용 · 배 수 Status of Irrigation and

길이 : 미터      가. 총      괄 Summary

시 도 별	용 수 로							
	계 Total				간 선 Main			
	토 공 Earthworks		공 작 물 Structures		토 공 Earthworks		공 작 물 Structures	
	조 Set	연 장 Length	개 소 Place	연 장 Length	조 Set	연 장 Length	개 소 Place	연 장 Length
1 9 9 8	154,940	69,255,767	344,358	33,474,363	16,552	14,432,158	73,662	10,195,649
1 9 9 9	161,379	70,394,560	340,394	38,067,348	16,388	13,811,030	64,649	11,147,849
2 0 0 0	160,234	69,712,193	329,986	40,120,771	15,988	13,517,513	59,638	11,829,691
<b>2 0 0 1</b>	<b>153,622</b>	<b>70,214,928</b>	<b>329,197</b>	<b>41,953,468</b>	<b>17,565</b>	<b>13,408,362</b>	<b>62,895</b>	<b>12,470,227</b>
서울 특별 시	32	7,810	2	2,700	3	780	2	2,700
부산 광역 시	258	36,741	48	3,835	173	13,626	41	2,740
대구 광역 시	252	103,362	380	254,988	136	89,573	234	148,154
인천 광역 시	917	424,719	870	377,403	10	8,581	21	47,763
광주 광역 시	614	339,289	834	27,711	133	93,530	266	10,599
대전 광역 시	193	123,052	48	22,058	42	37,500	13	2,240
울산 광역 시	970	458,546	714	362,760	330	146,031	320	183,839
경 기 도	15,380	6,860,366	36,227	4,072,289	1,487	1,277,970	12,160	1,220,111
강 원 도	9,046	3,277,744	11,977	2,037,264	1,587	882,053	2,301	732,071
충 청 북 도	11,655	4,695,055	34,413	1,874,766	1,888	1,211,841	10,223	744,570
충 청 남 도	25,576	10,917,736	106,360	6,965,182	1,160	1,163,535	19,104	1,692,483
전 라 북 도	15,682	6,677,881	45,087	4,644,135	1,087	780,083	5,520	748,047
전 라 남 도	32,047	13,281,258	32,048	9,312,584	2,210	1,609,572	3,505	2,231,171
경 상 북 도	21,998	12,776,010	23,768	6,965,740	5,108	4,489,337	4,934	3,062,047
경 상 남 도	18,978	10,201,893	36,385	5,016,144	2,203	1,582,609	4,221	1,627,820
제 주 도	24	33,466	36	13,909	8	21,741	30	13,872

주 : 시·군관할 용·배수로 현황은 시·군 자료를 집계한 것임.

# 로 현 황

## Drainage Canal

length : m

Irrigation Canal								Province
지 선 Second				지 거 Field Feeder				
토 공 Earthworks		공 작 불 Structures		토 공 Earthworks		공 작 불 Structures		
조 Set	연 장 Length	개 소 Place	연 장 Length	조 Set	연 장 Length	개 소 Place	연 장 Length	
39,612	20,998,428	106,036	11,888,169	98,776	33,825,181	164,660	11,390,545	1 9 9 8
40,856	21,572,245	107,966	13,462,707	104,135	35,011,285	167,779	13,456,792	1 9 9 9
40,075	21,377,567	104,266	14,136,309	104,171	34,817,113	166,082	14,154,771	2 0 0 0
<b>39,988</b>	<b>21,241,737</b>	<b>104,401</b>	<b>14,452,840</b>	<b>96,069</b>	<b>35,564,829</b>	<b>161,901</b>	<b>15,030,401</b>	<b>2 0 0 1</b>
12	4,730	-	-	17	2,300	-	-	Seoul-teukbyeolsi
85	23,115	7	1,095	-	-	-	-	Busan-gwangyeoksi
69	9,622	135	95,233	47	4,167	11	11,601	Daegu-gwangyeoksi
93	47,648	272	154,023	814	368,490	577	175,617	Incheon-gwangyeoksi
173	107,216	346	7,391	308	138,543	222	9,721	Gwangju-gwangyeoksi
85	45,832	27	17,488	66	39,720	8	2,330	Daejeon-gwangyeoksi
432	257,067	251	130,676	208	55,448	143	48,245	Ulsan-gwangyeoksi
2,803	1,814,945	11,573	986,240	11,090	3,767,451	12,494	1,865,938	Gyeonggi-do
3,179	1,085,402	4,454	791,409	4,280	1,310,289	5,222	513,784	Gangwon-do
2,164	795,256	9,215	474,224	7,603	2,687,958	14,975	655,972	Chungcheongbuk-do
4,972	3,492,372	26,528	2,284,030	19,444	6,261,829	60,728	2,988,669	Chungcheongnam-do
3,594	2,071,544	19,030	1,590,888	11,001	3,826,254	20,537	2,305,200	Jeollabuk-do
9,707	5,118,762	13,607	3,911,433	20,130	6,552,924	14,936	3,169,980	Jeollanam-do
8,455	4,409,931	11,066	2,461,336	8,435	3,876,742	7,768	1,442,357	Gyeongsangbuk-do
4,149	1,946,570	7,884	1,547,337	12,626	6,672,714	24,280	1,840,987	Gyeongsangnam-do
16	11,725	6	37	-	-	-	-	Jeju-do

Note : Status of Irrigation and Drainage Canal by Si and Gun is estimated by totalling Si and Gun data.

## 18. 용 · 배 수 Status of Irrigation and

길이 : 미터

시 도 별	배 수 로							
	계 Total				간 선 Main			
	토 공 Earthworks		공 작 물 Structures		토 공 Earthworks		공 작 물 Structures	
	조 Set	연 장 Length	개 소 Place	연 장 Length	조 Set	연 장 Length	개 소 Place	연 장 Length
1 9 9 8	131,512	49,833,153	191,949	7,842,628	11,232	6,850,069	17,373	1,428,523
1 9 9 9	134,623	51,305,130	191,723	9,498,951	11,476	6,864,084	16,226	1,591,095
2 0 0 0	134,734	51,561,847	237,156	10,342,994	11,113	6,627,245	16,321	1,781,279
<b>2 0 0 1</b>	<b>134,295</b>	<b>50,729,127</b>	<b>246,447</b>	<b>11,362,025</b>	<b>12,072</b>	<b>6,626,027</b>	<b>18,238</b>	<b>2,036,895</b>
서울특별시	-	-	-	-	-	-	-	-
부산광역시	70	23,475	-	-	22	7,350	-	-
대구광역시	112	102,307	23	42,961	38	65,418	9	40,279
인천광역시	1,452	721,580	412	155,970	28	25,104	10	12,598
광주광역시	676	316,127	1,070	31,099	86	57,694	252	8,014
대전광역시	176	64,802	20	4,908	30	22,200	4	550
울산광역시	555	272,870	145	66,103	126	82,291	72	23,354
경기도	15,161	5,211,021	20,510	1,089,216	929	662,846	3,648	320,134
강원도	6,344	1,841,535	6,088	589,744	1,100	422,901	754	176,486
충청북도	11,085	3,724,491	20,656	491,634	1,455	223,725	2,668	46,010
충청남도	26,167	10,973,275	73,333	2,976,024	873	846,949	3,234	225,179
전라북도	13,700	5,417,335	26,013	1,369,852	603	420,292	1,093	105,650
전라남도	30,815	11,553,323	68,430	1,750,334	2,237	1,191,814	2,581	188,948
경상북도	11,918	4,973,976	8,854	1,585,746	2,767	1,475,548	1,546	561,536
경상남도	16,064	5,533,010	20,893	1,208,434	1,778	1,121,895	2,367	328,157
제주도	-	-	-	-	-	-	-	-

# 로 현 황(계속)

## Drainage Canal (Cont'd)

length : m

Drainage Canal								Province
Second				Field Feeder				
Earthworks		Structures		Earthworks		Structures		
조 Set	연 장 Length	개 소 Place	연 장 Length	조 Set	연 장 Length	개 소 Place	연 장 Length	
31,109	14,137,228	57,636	2,974,194	89,171	28,845,856	116,940	3,439,911	1 9 9 8
32,886	14,892,674	57,809	3,578,911	90,261	29,548,372	117,688	4,328,945	1 9 9 9
32,839	14,957,893	104,965	3,891,411	90,782	29,976,709	115,870	4,670,304	2 0 0 0
<b>34,287</b>	<b>15,024,504</b>	<b>104,858</b>	<b>4,210,563</b>	<b>87,936</b>	<b>29,078,596</b>	<b>123,351</b>	<b>5,114,567</b>	<b>2 0 0 1</b>
-	-	-	-	-	-	-	-	- Seoul-teukbyeolsi
48	16,125	-	-	-	-	-	-	- Busan-gwangyeoksi
39	34,029	2	1,930	35	2,860	12	752	Daegu-gwangyeoksi
312	174,478	189	65,987	1,112	521,998	213	77,385	Incheon-gwangyeoksi
245	145,643	392	15,165	345	112,790	426	7,920	Gwangju-gwangyeoksi
83	20,102	14	4,118	63	22,500	2	240	Daejeon-gwangyeoksi
248	142,461	55	34,620	181	48,118	18	8,129	Ulsan-gwangyeoksi
2,313	1,100,956	4,278	312,290	11,919	3,447,219	12,584	456,792	Gyeonggi-do
2,213	631,701	1,930	202,991	3,031	786,933	3,404	210,267	Gangwon-do
2,326	638,373	8,499	206,145	7,304	2,862,393	9,489	239,479	Chungcheongbuk-do
4,903	3,420,156	15,145	1,191,864	20,391	6,706,170	54,954	1,558,981	Chungcheongnam-do
2,969	1,541,969	7,981	550,847	10,128	3,455,074	16,939	713,355	Jeollabuk-do
9,384	3,668,845	55,305	632,210	19,194	6,692,664	10,544	929,176	Jeollanam-do
5,256	1,971,945	4,391	663,359	3,895	1,526,483	2,917	360,851	Gyeongsangbuk-do
3,948	1,517,721	6,677	329,037	10,338	2,893,394	11,849	551,240	Gyeongsangnam-do
-	-	-	-	-	-	-	-	- Jeju-do



## 18. 용 · 배 수 Status of Irrigation and

길이 : 미터      나. 시군관할 By Si and Gun

시 군 별	용 수 로							
	계 Total				간 선 Main			
	토 공 Earthworks		공 작 물 Structures		토 공 Earthworks		공 작 물 Structures	
	조 Set	연 장 Length	개 소 Place	연 장 Length	조 Set	연 장 Length	개 소 Place	연 장 Length
1 9 9 8	78,355	31,714,636	119,764	11,768,541	12,773	7,130,840	14,169	2,932,695
1 9 9 9	81,658	33,090,932	132,818	13,131,813	12,805	7,303,600	15,954	3,127,417
2 0 0 0	81,041	33,057,161	136,160	13,980,041	12,465	7,202,397	16,085	3,313,691
<b>2 0 0 1</b>	<b>83,024</b>	<b>36,662,052</b>	<b>136,157</b>	<b>16,065,591</b>	<b>14,214</b>	<b>7,362,580</b>	<b>18,961</b>	<b>3,612,456</b>
<b>서울특별시</b>	<b>32</b>	<b>7,810</b>	<b>2</b>	<b>2,700</b>	<b>3</b>	<b>780</b>	<b>2</b>	<b>2,700</b>
강 서 구	-	-	-	-	-	-	-	-
구 로 구	-	-	-	-	-	-	-	-
서 초 구	-	-	-	-	-	-	-	-
강 남 구	-	-	-	-	-	-	-	-
송 파 구	32	7,810	2	2,700	3	780	2	2,700
강 동 구	-	-	-	-	-	-	-	-
<b>부산광역시</b>	<b>258</b>	<b>36,741</b>	<b>48</b>	<b>3,835</b>	<b>173</b>	<b>13,626</b>	<b>41</b>	<b>2,740</b>
북 구	-	-	-	-	-	-	-	-
해 운 대 구	5	350	-	-	2	200	-	-
금 정 구	13	300	-	-	13	300	-	-
강 서 구	80	27,841	9	2,825	28	11,876	2	1,730
기 장 군	160	8,250	39	1,010	130	1,250	39	1,010
<b>대구광역시</b>	<b>165</b>	<b>70,644</b>	<b>47</b>	<b>35,616</b>	<b>106</b>	<b>61,344</b>	<b>41</b>	<b>32,316</b>
동 구	19	35,340	13	23,640	19	35,340	13	23,640
북 구	-	-	-	-	-	-	-	-
수 성 구	22	3,804	1	196	22	3,804	1	196
달 서 구	51	6,100	2	780	7	1,900	2	780
달 성 군	73	25,400	31	11,000	58	20,300	25	7,700
<b>인천광역시</b>	<b>532</b>	<b>257,235</b>	<b>465</b>	<b>146,141</b>	<b>5</b>	<b>4,700</b>	-	-
중 구	-	-	-	-	-	-	-	-
연 수 구	-	-	-	-	-	-	-	-
남 동 구	-	1,700	-	-	-	600	-	-
계 양 구	-	-	-	-	-	-	-	-
서 구	5	4,100	-	-	5	4,100	-	-
강 화 군	470	224,645	323	131,168	-	-	-	-
웅 진 군	57	26,790	142	14,973	-	-	-	-
<b>광주광역시</b>	<b>614</b>	<b>339,289</b>	<b>834</b>	<b>27,711</b>	<b>133</b>	<b>93,530</b>	<b>266</b>	<b>10,599</b>

로 현 황(계속)  
Drainage Canal (Cont'd)

length : m

Irrigation Canal								Administrative Division
지 선 Second				지 거 Field Feeder				
토 공 Earthworks		공 작 물 Structures		토 공 Earthworks		공 작 물 Structures		
조 Set	연 장 Length	개 소 Place	연 장 Length	조 Set	연 장 Length	개 소 Place	연 장 Length	
25,392	10,927,281	46,468	4,134,933	40,190	13,656,515	59,127	4,700,913	1 9 9 8
26,143	11,156,417	50,261	4,674,907	42,710	14,630,915	66,603	5,329,489	1 9 9 9
25,795	11,285,250	51,897	5,073,613	42,781	14,569,514	68,178	5,592,737	2 0 0 0
<b>26,849</b>	<b>12,071,797</b>	<b>50,201</b>	<b>5,734,823</b>	<b>41,961</b>	<b>17,227,675</b>	<b>66,995</b>	<b>6,718,312</b>	<b>2 0 0 1</b>
12	4,730	-	-	17	2,300	-	-	<b>Seoul-teukbyeolsi</b>
-	-	-	-	-	-	-	-	Gangseo-gu
-	-	-	-	-	-	-	-	Guro-gu
-	-	-	-	-	-	-	-	Seocho-gu
-	-	-	-	-	-	-	-	Gangnam-gu
12	4,730	-	-	17	2,300	-	-	Songpa-gu
-	-	-	-	-	-	-	-	Gangdong-gu
<b>85</b>	<b>23,115</b>	<b>7</b>	<b>1,095</b>	-	-	-	-	<b>Busan-gwangyeoksi</b>
-	-	-	-	-	-	-	-	Buk-gu
3	150	-	-	-	-	-	-	Haeundae-gu
-	-	-	-	-	-	-	-	Geumjeong-gu
52	15,965	7	1,095	-	-	-	-	Gangseo-gu
30	7,000	-	-	-	-	-	-	Gijang-gun
<b>27</b>	<b>7,500</b>	<b>6</b>	<b>3,300</b>	<b>32</b>	<b>1,800</b>	-	-	<b>Daegu-gwangyeoksi</b>
-	-	-	-	-	-	-	-	Dong-gu
-	-	-	-	-	-	-	-	Buk-gu
-	-	-	-	-	-	-	-	Suseong-gu
12	2,400	-	-	32	1,800	-	-	Dalseo-gu
15	5,100	6	3,300	-	-	-	-	Dalseong-gun
<b>72</b>	<b>30,003</b>	<b>214</b>	<b>86,765</b>	<b>455</b>	<b>222,532</b>	<b>251</b>	<b>59,376</b>	<b>Incheon-gwangyeoksi</b>
-	-	-	-	-	-	-	-	Jung-gu
-	-	-	-	-	-	-	-	Yeonsu-gu
-	1,100	-	-	-	-	-	-	Namdong-gu
-	-	-	-	-	-	-	-	Gyeyang-gu
-	-	-	-	-	-	-	-	Seo-gu
66	24,838	205	85,928	404	199,807	118	45,240	Ganghwa-gun
6	4,065	9	837	51	22,725	133	14,136	Ongjin-gun
<b>173</b>	<b>107,216</b>	<b>346</b>	<b>7,391</b>	<b>308</b>	<b>138,543</b>	<b>222</b>	<b>9,721</b>	<b>Gwangju-gwangyeoksi</b>

## 18. 용 · 배 수 Status of Irrigation and

길이 : 미터

시 군 별	배 수 로							
	계 Total				간 선 Main			
	토 공 Earthworks		공 작 물 Structures		토 공 Earthworks		공 작 물 Structures	
	조 Set	연 장 Length	개 소 Place	연 장 Length	조 Set	연 장 Length	개 소 Place	연 장 Length
1 9 9 8	63,362	21,667,624	87,257	4,458,917	8,563	3,720,696	7,891	947,573
1 9 9 9	68,090	23,121,160	94,656	4,983,749	8,910	3,879,554	8,396	999,941
2 0 0 0	67,623	23,345,241	143,677	5,507,686	8,558	3,744,731	8,701	1,107,276
<b>2 0 0 1</b>	<b>70,075</b>	<b>23,447,913</b>	<b>151,113</b>	<b>6,048,885</b>	<b>9,529</b>	<b>3,728,826</b>	<b>10,483</b>	<b>1,208,939</b>
<b>서울특별시</b>	-	-	-	-	-	-	-	-
강 서 구	-	-	-	-	-	-	-	-
구 로 구	-	-	-	-	-	-	-	-
서 초 구	-	-	-	-	-	-	-	-
강 남 구	-	-	-	-	-	-	-	-
송 파 구	-	-	-	-	-	-	-	-
강 동 구	-	-	-	-	-	-	-	-
<b>부산광역시</b>	<b>70</b>	<b>23,475</b>	-	-	<b>22</b>	<b>7,350</b>	-	-
북 구	-	-	-	-	-	-	-	-
해 운 대 구	5	140	-	-	3	100	-	-
금 정 구	13	650	-	-	13	650	-	-
강 서 구	52	22,685	-	-	6	6,600	-	-
기 장 군	-	-	-	-	-	-	-	-
<b>대구광역시</b>	<b>61</b>	<b>50,750</b>	<b>6</b>	<b>19,840</b>	<b>20</b>	<b>46,650</b>	<b>6</b>	<b>19,840</b>
동 구	8	43,650	6	19,840	8	43,650	6	19,840
북 구	-	-	-	-	-	-	-	-
수 성 구	-	-	-	-	-	-	-	-
달 서 구	53	7,100	-	-	12	3,000	-	-
달 성 군	-	-	-	-	-	-	-	-
<b>인천광역시</b>	<b>856</b>	<b>430,281</b>	<b>269</b>	<b>74,364</b>	<b>5</b>	<b>700</b>	<b>1</b>	<b>757</b>
중 구	-	-	-	-	-	-	-	-
연 수 구	-	-	-	-	-	-	-	-
남 동 구	-	800	-	-	-	300	-	-
계 양 구	-	-	-	-	-	-	-	-
서 구	5	400	-	-	5	400	-	-
강 화 군	420	208,502	155	38,731	-	-	-	-
용 진 군	431	220,579	114	35,633	-	-	1	757
<b>광주광역시</b>	<b>676</b>	<b>316,127</b>	<b>1,070</b>	<b>31,099</b>	<b>86</b>	<b>57,694</b>	<b>252</b>	<b>8,014</b>

로 현 황(계속)  
Drainage Canal (Cont'd)

length : m

Drainage Canal								Administrative Division
지 선 Second				지 거 Field Feeder				
토 공 Earthworks		공 작 물 Structures		토 공 Earthworks		공 작 물 Structures		
조 Set	연 장 Length	개 소 Place	연 장 Length	조 Set	연 장 Length	개 소 Place	연 장 Length	
20,638	7,541,638	35,347	1,740,061	34,161	10,405,290	44,019	1,771,283	1 9 9 8
22,250	8,148,619	37,587	1,968,501	36,930	11,092,987	48,673	2,015,307	1 9 9 9
22,122	8,215,600	85,185	2,212,371	36,943	11,384,910	49,791	2,188,039	2 0 0 0
<b>23,826</b>	<b>8,557,514</b>	<b>84,907</b>	<b>2,417,763</b>	<b>36,720</b>	<b>11,161,573</b>	<b>55,723</b>	<b>2,422,183</b>	<b>2 0 0 1</b>
-	-	-	-	-	-	-	-	- <b>Seoul-teukbyeolsi</b>
-	-	-	-	-	-	-	-	- Gangseo-gu
-	-	-	-	-	-	-	-	- Guro-gu
-	-	-	-	-	-	-	-	- Seocho-gu
-	-	-	-	-	-	-	-	- Gangnam-gu
-	-	-	-	-	-	-	-	- Songpa-gu
-	-	-	-	-	-	-	-	- Gangdong-gu
<b>48</b>	<b>16,125</b>	-	-	-	-	-	-	- <b>Busan-gwangyeoksi</b>
-	-	-	-	-	-	-	-	- Buk-gu
2	40	-	-	-	-	-	-	- Haeundae-gu
-	-	-	-	-	-	-	-	- Geumjeong-gu
46	16,085	-	-	-	-	-	-	- Gangseo-gu
-	-	-	-	-	-	-	-	- Gijang-gun
<b>15</b>	<b>2,600</b>	-	-	<b>26</b>	<b>1,500</b>	-	-	- <b>Daegu-gwangyeoksi</b>
-	-	-	-	-	-	-	-	- Dong-gu
-	-	-	-	-	-	-	-	- Buk-gu
-	-	-	-	-	-	-	-	- Suseong-gu
15	2,600	-	-	26	1,500	-	-	- Dalseo-gu
-	-	-	-	-	-	-	-	- Dalseong-gun
<b>248</b>	<b>116,320</b>	<b>167</b>	<b>45,928</b>	<b>603</b>	<b>313,261</b>	<b>101</b>	<b>27,679</b>	- <b>Incheon-gwangyeoksi</b>
-	-	-	-	-	-	-	-	- Jung-gu
-	-	-	-	-	-	-	-	- Yeonsu-gu
-	500	-	-	-	-	-	-	- Namdong-gu
-	-	-	-	-	-	-	-	- Gyeyang-gu
-	-	-	-	-	-	-	-	- Seo-gu
131	58,034	107	23,848	289	150,468	48	14,883	- Ganghwa-gun
117	57,786	60	22,080	314	162,793	53	12,796	- Ongjin-gun
<b>245</b>	<b>145,643</b>	<b>392</b>	<b>15,165</b>	<b>345</b>	<b>112,790</b>	<b>426</b>	<b>7,920</b>	- <b>Gwangju-gwangyeoksi</b>

## 18. 용 배 수 Status of Irrigation and

길이 : 미터

시 군 별	용 수 로							
	계 Total				간 선 Main			
	토 공 Earthworks		공 작 물 Structures		토 공 Earthworks		공 작 물 Structures	
	조 Set	연 장 Length	개 소 Place	연 장 Length	조 Set	연 장 Length	개 소 Place	연 장 Length
동 구	4	1,560	6	2,190	4	1,560	6	2,190
서 구	50	31,000	-	-	30	20,000	-	-
남 구	90	50,794	11	6,646	25	16,770	5	3,650
북 구	47	13,300	27	7,000	-	-	-	-
광 산 구	423	242,635	790	11,875	74	55,200	255	4,759
<b>대 전 광 역 시</b>	<b>193</b>	<b>123,052</b>	<b>48</b>	<b>22,058</b>	<b>42</b>	<b>37,500</b>	<b>13</b>	<b>2,240</b>
동 구	16	730	5	500	-	-	4	440
중 구	-	-	-	-	-	-	-	-
서 구	55	31,722	35	19,108	2	1,600	3	1,350
유 성 구	99	67,600	6	450	24	19,900	6	450
대 덕 구	23	23,000	2	2,000	16	16,000	-	-
<b>울 산 광 역 시</b>	<b>853</b>	<b>356,150</b>	<b>594</b>	<b>217,173</b>	<b>308</b>	<b>107,101</b>	<b>277</b>	<b>96,312</b>
중 구	10	2,670	-	-	2	450	-	-
남 구	145	4,360	-	-	25	1,130	-	-
동 구	18	5,750	-	-	3	950	-	-
북 구	208	137,545	59	37,904	52	34,386	15	9,476
울 주 군	472	205,825	535	179,269	226	70,185	262	86,836
<b>경 기 도</b>	<b>4,287</b>	<b>1,400,800</b>	<b>15,918</b>	<b>2,007,368</b>	<b>1,159</b>	<b>291,179</b>	<b>5,221</b>	<b>247,206</b>
수 원 시	47	27,980	9	5,710	10	9,330	3	3,860
성 남 시	17	7,550	-	-	3	2,130	-	-
의 정 부 시	-	-	-	-	-	-	-	-
부 천 시	-	-	-	-	-	-	-	-
광 명 시	-	-	-	-	-	-	-	-
평 택 시	-	-	31	40,741	-	-	2	10,957
동 두 천 시	-	-	-	-	-	-	-	-
안 산 시	6	3,300	-	-	3	1,850	-	-
파 천 시	-	-	-	-	-	-	-	-
구 리 시	5	1,400	4	680	2	1,340	4	680
남 양 주 시	83	9,491	-	-	27	4,338	-	-
오 산 시	18	21,616	5	1,520	-	-	3	1,000
시 흥 시	21	13,814	4	2,275	2	3,264	3	1,608
균 포 시	6	521	20	3,849	3	272	10	2,678
의 왕 시	-	-	-	-	-	-	-	-
하 남 시	12	2,550	1	400	4	800	1	400

로 현 황(계속)  
Drainage Canal (Cont'd)

length : m

Irrigation Canal								Administrative Division
지 선 Second				지 거 Field Feeder				
토 공 Earthworks		공 작 물 Structures		토 공 Earthworks		공 작 물 Structures		
조 Set	연 장 Length	개 소 Place	연 장 Length	조 Set	연 장 Length	개 소 Place	연 장 Length	
-	-	-	-	-	-	-	-	Dong-gu
20	11,000	-	-	-	-	-	-	Seo-gu
14	7,444	6	2,996	51	26,580	-	-	Nam-gu
-	-	-	-	47	13,300	27	7,000	Buk-gu
139	88,772	340	4,395	210	98,663	195	2,721	Gwangsan-gu
<b>85</b>	<b>45,832</b>	<b>27</b>	<b>17,488</b>	<b>66</b>	<b>39,720</b>	<b>8</b>	<b>2,330</b>	<b>Daejeon-gwangyeoksi</b>
4	250	1	60	12	480	-	-	Dong-gu
-	-	-	-	-	-	-	-	Jung-gu
19	20,482	24	15,428	34	9,640	8	2,330	Seo-gu
55	18,100	-	-	20	29,600	-	-	Yuseong-gu
7	7,000	2	2,000	-	-	-	-	Daedeok-gu
<b>382</b>	<b>204,637</b>	<b>206</b>	<b>86,785</b>	<b>163</b>	<b>44,412</b>	<b>111</b>	<b>34,076</b>	<b>Ulsan-gwangyeoksi</b>
3	920	-	-	5	1,300	-	-	Jung-gu
30	1,450	-	-	90	1,780	-	-	Nam-gu
6	2,300	-	-	9	2,500	-	-	Dong-gu
125	82,527	36	22,742	31	20,632	8	5,686	Buk-gu
218	117,440	170	64,043	28	18,200	103	28,390	Ulju-gun
<b>1,299</b>	<b>512,609</b>	<b>5,840</b>	<b>387,258</b>	<b>1,829</b>	<b>597,012</b>	<b>4,857</b>	<b>1,372,904</b>	<b>Gyeonggi-do</b>
34	17,600	2	700	3	1,050	4	1,150	Suwon-si
10	3,830	-	-	4	1,590	-	-	Seongnam-si
-	-	-	-	-	-	-	-	Uijeongbu-si
-	-	-	-	-	-	-	-	Bucheon-si
-	-	-	-	-	-	-	-	Gwangmyeong-si
-	-	4	4,200	-	-	25	25,584	Pyeongtaek-si
-	-	-	-	-	-	-	-	Dongducheon-si
3	1,450	-	-	-	-	-	-	Ansan-si
-	-	-	-	-	-	-	-	Gwacheon-si
3	60	-	-	-	-	-	-	Guri-si
56	5,153	-	-	-	-	-	-	Namyangju-si
8	1,940	1	170	10	19,676	1	350	Osan-si
9	8,195	1	667	10	2,355	-	-	Siheung-si
3	249	10	1,171	-	-	-	-	Gunpo-si
-	-	-	-	-	-	-	-	Uiwang-si
8	1,750	-	-	-	-	-	-	Hanam-si

## 18. 용 · 배 수 Status of Irrigation and

길이 : 미터

시 군 별	배 수 로							
	계 Total				간 선 Main			
	토 공 Earthworks		공 작 물 Structures		토 공 Earthworks		공 작 물 Structures	
	조 Set	연 장 Length	개 소 Place	연 장 Length	조 Set	연 장 Length	개 소 Place	연 장 Length
동 구	-	-	-	-	-	-	-	-
서 구	63	30,000	-	-	33	10,000	-	-
남 구	76	31,791	13	13,949	1	216	3	3,034
북 구	-	-	-	-	-	-	-	-
광 산 구	537	254,336	1,057	17,150	52	47,478	249	4,980
<b>대 전 광 역 시</b>	<b>176</b>	<b>64,802</b>	<b>20</b>	<b>4,908</b>	<b>30</b>	<b>22,200</b>	<b>4</b>	<b>550</b>
동 구	10	330	4	190	-	-	3	150
중 구	-	-	-	-	-	-	-	-
서 구	66	18,572	13	2,908	3	1,500	1	400
유 성 구	84	30,000	-	-	16	9,500	-	-
대 덕 구	16	15,900	3	1,810	11	11,200	-	-
<b>울 산 광 역 시</b>	<b>503</b>	<b>230,092</b>	<b>125</b>	<b>58,992</b>	<b>122</b>	<b>59,032</b>	<b>60</b>	<b>18,174</b>
중 구	5	1,050	-	-	5	1,050	-	-
남 구	145	2,760	-	-	25	500	-	-
동 구	3	900	-	-	3	900	-	-
북 구	331	215,802	73	47,372	83	53,952	20	13,254
울 주 군	19	9,580	52	11,620	6	2,630	40	4,920
<b>경 기 도</b>	<b>4,071</b>	<b>1,088,663</b>	<b>7,635</b>	<b>802,957</b>	<b>706</b>	<b>309,908</b>	<b>2,328</b>	<b>238,648</b>
수 원 시	51	22,780	6	3,100	12	7,780	2	1,050
성 남 시	-	-	-	-	-	-	-	-
의 정 부 시	-	-	-	-	-	-	-	-
부 천 시	-	-	-	-	-	-	-	-
광 명 시	-	-	-	-	-	-	-	-
평 택 시	-	-	13	7,770	-	-	-	-
동 두 천 시	-	-	-	-	-	-	-	-
안 산 시	4	2,600	-	-	4	2,600	-	-
파 천 시	-	-	-	-	-	-	-	-
구 리 시	-	-	-	-	-	-	-	-
남 양 주 시	16	3,555	-	-	-	-	-	-
오 산 시	19	17,961	-	-	-	-	-	-
시 흥 시	13	6,429	-	-	-	-	-	-
균 포 시	-	-	-	-	-	-	-	-
의 왕 시	-	-	-	-	-	-	-	-
하 남 시	-	-	-	-	-	-	-	-

로 현 황(계속)  
Drainage Canal (Cont'd)

length : m

Drainage Canal								Administrative Division
지 선 Second				지 거 Field Feeder				
토 공 Earthworks		공 작 물 Structures		토 공 Earthworks		공 작 물 Structures		
조 Set	연 장 Length	개 소 Place	연 장 Length	조 Set	연 장 Length	개 소 Place	연 장 Length	
-	-	-	-	-	-	-	-	Dong-gu
30	20,000	-	-	-	-	-	-	Seo-gu
17	5,785	9	9,415	58	25,790	1	1,500	Nam-gu
-	-	-	-	-	-	-	-	Buk-gu
198	119,858	383	5,750	287	87,000	425	6,420	Gwangsan-gu
<b>83</b>	<b>20,102</b>	<b>14</b>	<b>4,118</b>	<b>63</b>	<b>22,500</b>	<b>2</b>	<b>240</b>	<b>Daejeon-gwangyeoksi</b>
3	170	1	40	7	160	-	-	Dong-gu
-	-	-	-	-	-	-	-	Jung-gu
20	6,832	10	2,268	43	10,240	2	240	Seo-gu
55	8,400	-	-	13	12,100	-	-	Yuseong-gu
5	4,700	3	1,810	-	-	-	-	Daedeok-gu
<b>237</b>	<b>134,661</b>	<b>54</b>	<b>34,123</b>	<b>144</b>	<b>36,339</b>	<b>11</b>	<b>6,695</b>	<b>Ulsan-gwangyeoksi</b>
-	-	-	-	-	-	-	-	Jung-gu
30	480	-	-	90	1,780	-	-	Nam-gu
-	-	-	-	-	-	-	-	Dong-gu
198	129,481	44	28,423	50	32,369	9	5,695	Buk-gu
9	4,700	10	5,700	4	2,250	2	1,000	Ulju-gun
<b>1,276</b>	<b>345,630</b>	<b>2,119</b>	<b>231,288</b>	<b>2,089</b>	<b>433,125</b>	<b>3,188</b>	<b>333,021</b>	<b>Gyeonggi-do</b>
37	14,690	2	1,600	2	310	2	450	Suwon-si
-	-	-	-	-	-	-	-	Seongnam-si
-	-	-	-	-	-	-	-	Uijeongbu-si
-	-	-	-	-	-	-	-	Bucheon-si
-	-	-	-	-	-	-	-	Gwangmyeong-si
-	-	-	-	-	-	13	7,770	Pyeongtaek-si
-	-	-	-	-	-	-	-	Dongducheon-si
-	-	-	-	-	-	-	-	Ansan-si
-	-	-	-	-	-	-	-	Gwacheon-si
-	-	-	-	-	-	-	-	Guri-si
16	3,555	-	-	-	-	-	-	Namyangju-si
9	4,071	-	-	10	13,890	-	-	Osan-si
3	3,518	-	-	10	2,911	-	-	Siheung-si
-	-	-	-	-	-	-	-	Gunpo-si
-	-	-	-	-	-	-	-	Uiwang-si
-	-	-	-	-	-	-	-	Hanam-si



## 18. 용 · 배 수 Status of Irrigation and

길이 : 미터

시 군 별	용 수 로							
	계 Total				간 선 Main			
	토 공 Earthworks		공 작 물 Structures		토 공 Earthworks		공 작 물 Structures	
	조 Set	연 장 Length	개 소 Place	연 장 Length	조 Set	연 장 Length	개 소 Place	연 장 Length
고 양 시	3	270	4	374	3	270	4	374
용 인 시	576	203,611	311	151,222	-	-	-	-
파 주 시	13	5,174	5	2,876	2	2,000	2	600
이 천 시	908	429,886	6,503	373,998	153	133,278	2,973	117,900
안 성 시	219	86,350	511	79,550	50	28,686	113	23,948
김 포 시	43	1,240	63	1,860	8	230	13	380
화 성 시	220	176,773	70	136,664	47	40,708	11	28,130
광 주 시	96	35,490	73	9,385	28	16,780	30	5,485
양 주 군	22	36,200	22	5,435	3	3,620	3	1,295
여 주 군	1,433	157,344	7,914	1,032,678	721	7,634	2,003	21,253
연 천 군	71	25,933	59	31,465	-	-	-	-
포 천 군	51	31,944	78	44,399	4	8,950	6	15,450
가 평 군	145	40,630	103	35,120	5	1,179	2	700
양 평 군	272	81,733	128	47,167	81	24,520	35	10,508
<b>강 원 도</b>	<b>6,694</b>	<b>2,080,972</b>	<b>8,454</b>	<b>1,300,710</b>	<b>1,428</b>	<b>626,633</b>	<b>1,878</b>	<b>414,116</b>
춘 천 시	238	93,473	896	43,265	27	25,608	336	23,105
원 주 시	630	90,168	438	73,606	224	35,308	376	63,713
강 릉 시	130	85,721	127	20,956	9	13,627	8	14,020
동 해 시	89	25,842	97	14,158	29	4,688	33	3,312
속 초 시	5	5,910	1	1,450	5	5,910	1	1,450
삼 척 시	97	144,570	224	70,799	72	98,306	160	64,103
흥 천 군	188	65,656	699	261,994	75	10,863	145	43,452
횡 성 군	732	232,116	2,578	144,708	-	-	-	-
영 월 군	229	59,530	127	21,643	-	-	-	-
평 창 군	166	76,695	104	35,020	18	4,810	64	22,510
정 선 군	267	47,647	142	46,360	51	25,730	58	29,550
철 원 군	348	215,993	345	160,690	60	53,870	14	11,000
화 천 군	475	113,170	231	41,850	204	78,750	162	35,860
양 구 군	679	167,210	307	67,723	132	32,700	73	31,925
인 제 군	1,560	263,963	1,862	183,092	355	132,793	383	39,365
고 성 군	447	186,398	177	65,666	187	103,670	65	30,751
양 양 군	414	206,910	99	47,730	-	-	-	-
<b>충 청 북 도</b>	<b>5,399</b>	<b>1,091,445</b>	<b>15,363</b>	<b>584,620</b>	<b>1,612</b>	<b>379,656</b>	<b>5,298</b>	<b>197,757</b>
청 주 시	71	15,500	-	-	11	3,500	-	-
충 주 시	328	125,297	272	100,917	-	-	-	-
제 천 시	1,184	54,480	445	14,346	603	24,200	189	5,310
청 원 군	81	35,655	81	33,086	-	-	-	-

# 로 현 황(계속)

## Drainage Canal (Cont'd)

length : m

Irrigation Canal								Administrative Division
지 선 Second				지 거 Field Feeder				
토 공 ·Earthworks		공 작 물 Structures		토 공 Earthworks		공 작 물 Structures		
조 Set	연 장 Length	개 소 Place	연 장 Length	조 Set	연 장 Length	개 소 Place	연 장 Length	
-	-	-	-	-	-	-	-	Goyang-si
336	128,074	251	124,864	240	75,537	60	26,358	Yongin-si
4	1,030	1	1,248	7	2,144	2	1,028	Paju-si
320	123,023	1,635	120,577	435	173,585	1,895	135,521	Icheon-si
19	15,998	91	23,888	150	41,666	307	31,714	Anseong-si
12	390	18	560	23	620	32	920	Gimpo-si
95	61,635	26	47,500	78	74,430	33	61,034	Hwaseong-si
42	12,810	21	1,200	26	5,900	22	2,700	Gwangju-si
8	25,340	2	1,120	11	7,240	17	3,020	Yangju-gun
148	39,636	3,682	17,172	564	110,074	2,229	994,253	Yeoju-gun
-	-	-	-	71	25,933	59	31,465	Yeoncheon-gun
15	15,279	12	12,728	32	7,715	60	16,221	Pocheon-gun
30	8,301	18	4,887	110	31,150	83	29,533	Gapyeong-gun
136	40,866	65	24,606	55	16,347	28	12,053	Yangpyeong-gun
<b>2,790</b>	<b>817,685</b>	<b>3,353</b>	<b>547,686</b>	<b>2,476</b>	<b>636,654</b>	<b>3,223</b>	<b>338,908</b>	<b>Gangwon-do</b>
23	8,994	378	16,419	188	58,871	182	3,741	Chuncheon-si
316	49,478	62	9,893	90	5,382	-	-	Wonju-si
27	18,545	52	5,726	94	53,549	67	1,210	Gangneung-si
29	10,311	33	5,689	31	10,843	31	5,157	Donghae-si
-	-	-	-	-	-	-	-	Sokcho-si
18	39,164	44	6,306	7	7,100	20	390	Samcheok-si
75	29,918	301	119,669	58	24,875	253	98,873	Hongcheon-gun
230	134,174	1,137	81,987	502	97,942	1,441	62,721	Hoengseong-gun
64	23,751	127	21,643	165	35,779	-	-	Yeongwol-gun
61	32,368	36	12,020	87	39,517	4	490	Pyeongchang-gun
130	14,230	53	7,700	86	7,687	31	9,110	Jeongseon-gun
147	110,052	68	76,377	141	52,071	263	73,313	Cheorwon-gun
271	34,420	69	5,990	-	-	-	-	Hwacheon-gun
307	52,860	50	20,448	240	81,650	184	15,350	Yanggu-gun
704	91,170	862	115,302	501	40,000	617	28,425	Inje-gun
202	75,140	38	21,039	58	7,588	74	13,876	Goseong-gun
186	93,110	43	21,478	228	113,800	56	26,252	Yangyang-gun
<b>1,490</b>	<b>247,873</b>	<b>6,391</b>	<b>161,885</b>	<b>2,297</b>	<b>463,916</b>	<b>3,674</b>	<b>224,978</b>	<b>Chungcheongbuk-do</b>
23	4,800	-	-	37	7,200	-	-	Cheongju-si
26	20,588	22	17,616	302	104,709	250	83,301	Chungju-si
256	15,120	171	6,166	325	15,160	85	2,870	Jecheon-si
15	13,983	15	11,973	66	21,672	66	21,113	Cheongwon-gun

## 18. 용 배 수 Status of Irrigation and

길이 : 미터

시 군 별	배 수 로							
	계 Total				간 선 Main			
	토 공 Earthworks		공 작 물 Structures		토 공 Earthworks		공 작 물 Structures	
	조 Set	연 장 Length	개 소 Place	연 장 Length	조 Set	연 장 Length	개 소 Place	연 장 Length
고 양 시	-	-	-	-	-	-	-	-
용 인 시	106	43,223	64	32,317	-	-	-	-
파 주 시	10	1,669	7	1,496	-	-	4	754
이 천 시	1,583	549,450	3,917	461,559	205	199,917	1,537	179,423
안 성 시	293	89,250	517	57,085	54	25,599	135	25,367
김 포 시	169	3,751	47	675	27	745	9	235
화 성 시	205	180,501	63	87,401	39	35,260	10	18,430
광 주 시	76	18,870	51	3,150	22	9,190	11	950
양 주 군	16	15,500	26	5,644	2	1,550	1	750
여 주 군	1,093	168	2,651	56,807	256	23	583	13
연 천 군	135	35,086	82	26,977	-	-	-	-
포 천 군	65	27,114	60	15,455	-	-	-	-
가 평 군	39	12,836	49	13,992	-	-	-	-
양 평 군	178	57,920	82	29,529	85	27,244	36	11,676
<b>강 원 도</b>	<b>4,796</b>	<b>1,179,432</b>	<b>4,271</b>	<b>458,289</b>	<b>985</b>	<b>314,127</b>	<b>636</b>	<b>155,030</b>
춘 천 시	238	87,984	440	2,428	13	18,777	114	824
원 주 시	1,254	151,667	314	19,409	365	47,056	254	16,744
강 릉 시	25	21,170	76	2,691	6	10,495	6	1,826
동 해 시	64	2,690	79	1,846	5	450	34	886
속 초 시	-	-	-	-	-	-	-	-
삼 척 시	43	60,250	77	41,215	25	41,705	51	37,640
홍 천 군	351	84,673	48	11,798	84	27,962	1	438
횡 성 군	660	144,299	2,057	67,860	-	-	-	-
영 월 군	232	47,910	82	5,055	-	-	-	-
평 창 군	127	67,760	73	24,485	28	14,670	19	6,100
정 선 군	163	30,308	68	13,761	54	10,750	31	6,730
철 원 군	274	133,453	173	142,165	26	25,600	25	55,000
화 천 군	212	37,600	40	2,523	-	-	-	-
양 구 군	455	98,585	308	25,917	50	15,120	28	4,400
인 제 군	319	70,668	203	25,566	207	43,672	41	5,922
고 성 군	238	97,910	188	58,045	122	57,870	32	18,520
양 양 군	141	42,505	45	13,525	-	-	-	-
<b>총 청 북 도</b>	<b>4,949</b>	<b>834,151</b>	<b>10,988</b>	<b>266,402</b>	<b>1,347</b>	<b>104,478</b>	<b>2,524</b>	<b>38,989</b>
청 주 시	40	9,350	-	-	9	2,780	-	-
충 주 시	418	127,853	251	72,721	-	-	-	-
계 천 시	1,429	54,664	197	8,348	603	20,480	117	4,020
청 원 군	94	30,785	80	21,494	1	1,615	1	1,405

로 현 황(계속)  
Drainage Canal (Cont'd)

length : m

Drainage Canal								Administrative Division
지 선 Second				지 거 Field Feeder				
토 공 Earthworks		공 작 물 Structures		토 공 Earthworks		공 작 물 Structures		
조 Set	연 장 Length	개 소 Place	연 장 Length	조 Set	연 장 Length	개 소 Place	연 장 Length	
-	-	-	-	-	-	-	-	Goyang-si
18	15,647	50	28,141	88	27,576	14	4,176	Yongin-si
-	-	-	-	10	1,669	3	742	Paju-si
631	155,007	1,045	125,770	747	194,526	1,335	156,366	Icheon-si
52	24,742	141	16,042	187	38,909	241	15,676	Anseong-si
41	1,100	25	380	101	1,906	13	60	Gimpo-si
100	58,241	33	29,141	66	87,000	20	39,830	Hwaseong-si
31	5,910	22	1,480	23	3,770	18	720	Gwangju-si
10	10,850	3	994	4	3,100	22	3,900	Yangju-gun
223	41	731	29	614	104	1,337	56,765	Yeoju-gun
39	15,257	39	15,302	96	19,829	43	11,675	Yeoncheon-gun
12	14,276	2	2,177	53	12,838	58	13,278	Pocheon-gun
-	-	-	-	39	12,836	49	13,992	Gapyeong-gun
54	18,725	26	10,232	39	11,951	20	7,621	Yangpyeong-gun
<b>1,922</b>	<b>451,210</b>	<b>1,398</b>	<b>149,892</b>	<b>1,889</b>	<b>414,095</b>	<b>2,237</b>	<b>153,367</b>	<b>Gangwon-do</b>
30	10,695	131	347	195	58,512	195	1,257	Chuncheon-si
772	89,895	60	2,665	117	14,716	-	-	Wonju-si
7	2,492	55	164	12	8,183	15	701	Gangneung-si
28	1,120	20	480	31	1,120	25	480	Donghae-si
-	-	-	-	-	-	-	-	Sokcho-si
18	18,545	26	3,575	-	-	-	-	Samcheok-si
87	39,911	32	7,166	180	16,800	15	4,194	Hongcheon-gun
184	55,102	615	34,164	476	89,197	1,442	33,696	Hoengseong-gun
62	13,068	82	5,055	170	34,842	-	-	Yeongwol-gun
45	23,310	36	8,455	54	29,780	18	9,930	Pyeongchang-gun
63	9,120	14	2,060	46	10,438	23	4,971	Jeongseon-gun
75	48,570	34	31,000	173	59,283	114	56,165	Cheorwon-gun
212	37,600	40	2,523	-	-	-	-	Hwacheon-gun
91	24,944	84	11,745	314	58,521	196	9,772	Yanggu-gun
93	21,896	110	13,823	19	5,100	52	5,821	Inje-gun
99	37,940	41	21,260	17	2,100	115	18,265	Goseong-gun
56	17,002	18	5,410	85	25,503	27	8,115	Yangyang-gun
<b>1,771</b>	<b>356,563</b>	<b>6,406</b>	<b>118,061</b>	<b>1,831</b>	<b>373,110</b>	<b>2,058</b>	<b>109,352</b>	<b>Chungcheongbuk-do</b>
10	3,200	-	-	21	3,370	-	-	Cheongju-si
74	36,965	52	26,129	344	90,888	199	46,592	Chungju-si
468	17,265	44	2,135	358	16,919	36	2,193	Jecheon-si
15	7,076	13	4,872	78	22,094	66	15,217	Cheongwon-gun

## 18. 용 · 배 수 Status of Irrigation and

길이 : 미터

시 군 별	용 수 로							
	계 Total				간 선 Main			
	토 공 Earthworks		공 작 물 Structures		토 공 Earthworks		공 작 물 Structures	
	조 Set	연 장 Length	개 소 Place	연 장 Length	조 Set	연 장 Length	개 소 Place	연 장 Length
보 은 군	624	74,561	4,409	55,069	11	2,700	25	2,708
옥 천 군	290	47,537	112	15,642	131	31,300	28	7,091
영 동 군	658	159,869	4,270	50,352	520	128,714	3,309	38,732
진 천 군	43	12,770	109	3,682	-	-	-	-
괴 산 군	1,197	390,216	5,043	180,641	43	92,116	1,513	62,081
음 성 군	316	87,006	200	32,770	124	51,320	4	2,070
단 양 군	607	88,554	422	98,115	169	45,806	230	79,765
<b>총 청 남 도</b>	<b>12,502</b>	<b>6,296,216</b>	<b>27,606</b>	<b>2,301,222</b>	<b>692</b>	<b>455,147</b>	<b>861</b>	<b>230,868</b>
천 안 시	852	422,251	765	144,853	77	87,712	355	76,161
공 주 시	1,412	1,248,675	643	125,025	-	-	-	-
보 령 시	532	81,001	445	58,471	60	8,210	31	4,100
아 산 시	436	156,376	1,295	113,838	-	-	-	-
서 산 시	155	56,690	453	46,548	-	-	-	-
논 산 시	247	358,150	109	88,957	-	-	82	29,937
금 산 군	564	166,537	1,819	27,767	5	1,913	-	-
연 기 군	1,552	485,473	692	21,134	115	87,712	-	-
부 여 군	1,800	796,044	2,293	497,131	305	131,300	305	60,200
서 천 군	1,079	372,516	5,556	303,468	-	-	-	-
청 양 군	789	348,740	2,828	173,340	73	89,200	42	12,620
홍 성 군	1,306	505,439	3,813	187,250	2	11,810	5	1,710
예 산 군	181	94,095	866	165,005	42	35,990	14	41,000
태 안 군	1,147	1,031,974	4,177	190,942	-	-	-	-
당 진 군	460	172,255	1,852	157,493	13	1,300	27	5,140
<b>전 라 북 도</b>	<b>5,724</b>	<b>1,839,573</b>	<b>19,333</b>	<b>795,930</b>	<b>741</b>	<b>227,785</b>	<b>703</b>	<b>66,926</b>
전 주 시	429	30,750	48	8,500	69	5,000	24	5,000
군 산 시	75	17,455	68	18,328	20	1,490	12	3,041
익 산 시	281	73,034	336	75,854	60	4,472	38	9,124
경 읍 시	618	216,375	306	97,174	-	-	-	-
남 원 시	36	10,853	36	10,853	-	-	-	-
김 제 시	523	74,801	429	2,546	262	54,301	300	1,292
완 주 군	737	280,010	33	6,628	234	129,900	7	2,690
진 안 군	375	224,661	90	102,253	-	-	-	-
무 주 군	106	34,083	114	21,834	60	18,484	32	8,204
장 수 군	59	26,729	106	28,452	-	-	-	-
임 실 군	237	68,898	244	48,833	-	-	-	-
순 창 군	51	15,592	194	12,016	-	-	-	-

# 로 현 황(계속)

## Drainage Canal (Cont'd)

length : m

Irrigation Canal								Administrative Division
지 선 Second				지 거 Field Feeder				
토 공 Earthworks		공 작 물 Structures		토 공 Earthworks		공 작 물 Structures		
조 Set	연 장 Length	개 소 Place	연 장 Length	조 Set	연 장 Length	개 소 Place	연 장 Length	
613	71,861	4,384	52,361	-	-	-	-	Boeun-gun
63	11,152	23	2,718	96	5,085	61	5,833	Okcheon-gun
130	24,915	961	11,620	8	6,240	-	-	Yeongdong-gun
11	2,628	27	166	32	10,142	82	3,516	Jincheon-gun
127	50,152	659	42,623	1 027	247,948	2,871	75,937	Goesan-gun
41	2,782	32	3,493	151	32,904	164	27,207	Eumseong-gun
185	29,892	97	13,149	253	12,856	95	5,201	Danyang-gun
<b>2,836</b>	<b>2,547,143</b>	<b>7,021</b>	<b>834,414</b>	<b>8,974</b>	<b>3,293,926</b>	<b>19,724</b>	<b>1,235,940</b>	<b>Chungcheongnam-do</b>
173	148,988	360	62,219	602	185,551	50	6,473	Cheonan-si
887	867,467	527	94,529	525	381,208	116	30,496	Gongju-si
192	19,088	140	16,926	280	53,703	274	37,445	Boryeong-si
33	27,652	341	5,468	403	128,724	954	108,370	Asan-si
11	8,128	38	5,678	144	48,562	415	40,870	Seosan-si
76	311,440	12	54,960	171	46,710	15	4,060	Nonsan-si
76	45,032	219	8,826	483	119,592	1,600	18,941	Geumsan-gun
260	148,748	241	5,038	1,177	249,013	451	16,096	Yeongi-gun
548	354,170	603	191,462	947	310,574	1,385	245,469	Buyeo-gun
99	71,704	1,791	130,611	980	300,812	3,765	172,857	Seocheon-gun
114	80,667	766	43,215	602	178,873	2,020	117,505	Cheongyang-gun
199	124,494	890	57,821	1,105	369,135	2,918	127,719	Hongseong-gun
78	27,968	383	57,900	61	30,137	469	66,105	Yesan-gun
67	289,031	550	76,654	1,080	742,943	3,627	114,288	Tae'an-gun
23	22,566	160	23,107	414	148,389	1,665	129,246	Dangjin-gun
<b>2,168</b>	<b>813,084</b>	<b>7,431</b>	<b>337,324</b>	<b>2,815</b>	<b>798,704</b>	<b>11,199</b>	<b>391,680</b>	<b>Jeollabuk-do</b>
144	10,480	24	3,500	216	15,270	-	-	Jeonju-si
32	8,219	8	9,726	23	7,746	48	5,561	Gunsan-si
151	45,324	152	49,845	70	23,238	146	16,885	Iksan-si
42	15,130	42	12,400	576	201,245	264	84,774	Jeongeup-si
1	646	1	646	35	10,207	35	10,207	Namwon-si
256	20,000	129	1,254	5	500	-	-	Gimje-si
450	147,290	-	-	53	2,820	26	3,938	Wanju-gun
266	159,666	50	62,876	109	64,995	40	39,377	Jinan-gun
31	7,254	66	9,982	15	8,345	16	3,648	Muju-gun
59	26,729	106	28,452	-	-	-	-	Jangsu-gun
53	21,503	35	15,499	184	47,395	209	33,334	Imsil-gun
51	15,592	194	12,016	-	-	-	-	Sunchang-gun

## 18. 용 · 배 수 Status of Irrigation and

길이 : 미터

시 군 별	배 수 로							
	계 Total				간 선 Main			
	토 공 Earthworks		공 작 물 Structures		토 공 Earthworks		공 작 물 Structures	
	조 Set	연 장 Length	개 소 Place	연 장 Length	조 Set	연 장 Length	개 소 Place	연 장 Length
보 은 군	873	225,352	5,345	54,489	3	1,496	20	1,552
옥 천 군	306	29,595	86	5,517	285	25,234	-	-
영 동 군	474	36,321	2,903	22,192	363	28,480	2,344	17,418
진 천 군	44	14,451	99	3,360	-	-	-	-
피 산 군	881	236,169	1,923	43,408	20	11,926	9	4,782
음 성 군	173	48,851	47	22,090	-	-	-	-
단 양 군	217	20,760	57	12,783	63	12,467	33	9,812
<b>총 청 남 도</b>	<b>13,359</b>	<b>6,243,744</b>	<b>34,108</b>	<b>1,665,936</b>	<b>553</b>	<b>494,379</b>	<b>528</b>	<b>88,237</b>
천 안 시	854	343,269	597	28,545	60	79,371	259	11,923
공 주 시	2,086	1,463,130	650	66,974	-	-	-	-
보 령 시	400	60,753	399	47,709	42	3,640	23	1,830
아 산 시	532	155,911	1,137	79,043	27	6,533	5	2,023
서 산 시	181	68,065	705	57,334	-	-	-	-
논 산 시	192	101,920	26	17,013	-	-	1	795
금 산 군	679	147,082	1,591	25,641	-	-	-	-
연 기 군	1,808	632,044	721	10,273	172	111,929	-	-
부 여 군	914	441,685	1,629	230,399	99	148,754	112	51,934
서 천 군	1,198	555,443	2,668	213,284	2	2,272	2	262
청 양 군	878	358,696	3,514	105,111	110	115,960	87	17,380
홍 성 군	1,536	515,201	4,550	228,933	5	13,020	-	-
예 산 군	215	62,784	9,478	103,992	21	11,200	7	150
태 안 군	1,357	1,174,911	4,582	328,570	-	-	-	-
당 진 군	529	162,850	1,861	123,115	15	1,700	32	1,940
<b>전 라 북 도</b>	<b>4,702</b>	<b>1,172,306</b>	<b>15,043</b>	<b>420,113</b>	<b>389</b>	<b>102,369</b>	<b>618</b>	<b>45,101</b>
전 주 시	213	15,290	96	4,800	14	605	5	250
군 산 시	58	11,831	26	7,688	20	3,931	5	641
익 산 시	143	27,462	45	12,805	60	11,795	15	1,925
정 읍 시	286	148,288	304	50,454	-	-	-	-
남 원 시	43	12,442	33	6,585	-	-	-	-
김 계 시	290	69,307	557	2,500	193	35,050	302	1,290
완 주 군	5	1,382	13	2,955	-	-	-	-
진 안 군	125	72,902	30	35,985	31	17,968	-	69
무 주 군	95	27,820	89	12,227	34	11,436	12	3,346
장 수 군	49	10,300	115	11,259	-	-	-	-
임 실 군	247	55,295	266	27,892	-	-	-	-
순 창 군	57	12,533	213	5,501	-	-	-	-

로 현 황(계속)  
Drainage Canal (Cont'd)

length : m

Drainage Canal								Administrative Division
Second				Field Feeder				
Earthworks		Structures		Earthworks		Structures		
조 Set	연 장 Length	개 소 Place	연 장 Length	조 Set	연 장 Length	개 소 Place	연 장 Length	
870	223,856	5,325	52,937	-	-	-	-	Boeun-gun
4	475	4	754	17	3,886	82	4,763	Okcheon-gun
111	7,841	559	4,774	-	-	-	-	Yeongdong-gun
11	3,033	22	239	33	11,418	77	3,121	Jincheon-gun
83	34,970	359	19,068	778	189,273	1,555	19,558	Goesan-gun
57	14,732	6	4,418	116	34,119	41	17,672	Eumseong-gun
68	7,150	22	2,735	86	1,143	2	236	Danyang-gun
<b>3,491</b>	<b>2,458,145</b>	<b>7,406</b>	<b>766,090</b>	<b>9,315</b>	<b>3,291,220</b>	<b>26,174</b>	<b>811,609</b>	<b>Chungcheongnam-do</b>
258	112,755	312	14,912	536	151,143	26	1,710	Cheonan-si
1,298	891,314	510	21,229	788	571,816	140	45,745	Gongju-si
146	16,309	138	15,205	212	40,804	238	30,674	Boryeong-si
38	28,847	284	46,054	467	120,531	848	30,966	Asan-si
26	21,711	101	18,983	155	46,354	604	38,351	Seosan-si
32	70,780	11	13,518	160	31,140	14	2,700	Nonsan-si
48	35,344	244	12,271	631	111,738	1,347	13,370	Geumsan-gun
413	212,759	309	7,493	1,223	307,356	412	2,780	Yeongi-gun
202	92,903	459	59,639	613	200,028	1,058	118,826	Buyeo-gun
204	341,026	605	83,506	992	212,145	2,061	129,516	Seocheon-gun
162	95,041	1,149	39,919	606	147,695	2,278	47,812	Cheongyang-gun
299	175,175	1,214	95,572	1,232	327,006	3,336	133,361	Hongseong-gun
84	22,921	459	51,144	110	28,663	9,012	52,698	Yesan-gun
245	306,489	1,337	255,091	1,112	865,422	3,245	73,479	Taeon-gun
36	34,771	274	31,554	478	126,379	1,555	89,621	Dangjin-gun
<b>1,418</b>	<b>482,974</b>	<b>5,746</b>	<b>199,645</b>	<b>2,895</b>	<b>586,963</b>	<b>8,679</b>	<b>175,367</b>	<b>Jeollabuk-do</b>
114	7,590	58	2,960	85	7,095	33	1,590	Jeonju-si
11	2,711	11	3,421	27	5,189	10	3,626	Gunsan-si
83	15,667	30	10,880	-	-	-	-	Iksan-si
52	27,058	48	9,148	234	121,230	256	41,306	Jeongeup-si
12	5,159	11	2,479	31	7,283	22	4,106	Namwon-si
97	34,257	255	1,210	-	-	-	-	Gimje-si
1	872	2	1,030	4	510	11	1,925	Wanju-gun
55	31,015	17	22,021	39	23,919	13	13,895	Jinan-gun
41	7,424	60	3,480	20	8,960	17	5,401	Muju-gun
49	10,300	115	11,259	-	-	-	-	Jangsu-gun
59	23,955	58	16,057	188	31,340	208	11,835	Imsil-gun
57	12,533	213	5,501	-	-	-	-	Sunchang-gun



## 18. 용 · 배 수 Status of Irrigation and

길이 : 미터

시 군 별	용 수 로							
	계 Total				간 선 Main			
	토 공 Earthworks		공 작 물 Structures		토 공 Earthworks		공 작 물 Structures	
	조 Set	연 장 Length	개 소 Place	연 장 Length	조 Set	연 장 Length	개 소 Place	연 장 Length
고 창 군	2,034	696,065	16,696	332,644	36	14,138	290	37,575
부 안 군	163	70,267	633	30,015	-	-	-	-
<b>전 라 남 도</b>	<b>18,834</b>	<b>7,689,571</b>	<b>16,628</b>	<b>3,106,210</b>	<b>1,717</b>	<b>938,814</b>	<b>1,224</b>	<b>415,117</b>
목 포 시	17	4,237	11	620	17	4,237	11	620
여 수 시	118	74,138	57	36,890	38	19,585	49	34,290
순 천 시	1,401	535,466	883	235,963	334	135,133	432	150,447
나 주 시	70	80,430	24	26,260	51	65,210	12	19,990
광 양 시	324	59,200	125	48,002	52	9,990	28	11,560
담 양 군	10	2,980	10	2,980	-	-	-	-
곡 성 군	620	164,706	450	78,883	104	48,175	48	16,540
구 례 군	24	23,640	2	820	6	6,310	2	820
고 흥 군	622	229,124	637	134,188	7	27,095	21	8,362
보 성 군	1,628	1,329,721	6,636	268,376	72	25,647	276	7,994
화 순 군	2,330	280,287	671	90,464	320	32,080	48	4,780
장 흥 군	821	320,179	753	341,453	2	1,236	-	-
강 진 군	1,178	551,590	809	245,908	161	78,940	73	33,840
해 남 군	1,974	1,010,491	979	486,147	-	-	-	-
영 암 군	336	151,439	230	31,439	51	54,470	29	7,273
무 안 군	167	239,155	186	69,318	18	52,050	30	150
함 평 군	998	338,575	607	189,877	90	38,409	25	6,080
영 광 군	656	631,452	521	126,709	163	232,960	16	15,600
장 성 군	198	169,939	115	140,061	14	11,073	8	7,927
완 도 군	766	160,890	1,166	79,263	93	55,764	69	71,764
진 도 군	993	319,498	757	168,232	124	40,450	47	17,080
신 안 군	3,583	1,012,435	999	304,557	-	-	-	-
<b>경 상 북 도</b>	<b>16,643</b>	<b>8,323,623</b>	<b>14,020</b>	<b>3,563,803</b>	<b>4,450</b>	<b>3,355,816</b>	<b>1,958</b>	<b>1,278,971</b>
포 항 시	517	328,022	103	59,335	197	204,022	55	37,315
경 주 시	979	439,620	126	25,029	459	266,852	95	20,547
김 천 시	1,969	924,055	334	155,884	731	625,785	285	120,774
안 동 시	537	748,646	255	51,935	140	112,298	-	-
구 미 시	2,346	967,031	854	319,695	183	101,292	57	46,478
영 주 시	69	24,350	49	17,267	69	24,350	49	17,267
영 천 시	976	595,477	183	92,719	394	331,201	127	63,762
상 주 시	165	1,124,596	200	1,068,006	56	380,841	71	412,818
문 경 시	1,053	173,939	5,991	57,225	-	-	-	-
경 산 시	735	272,370	41	19,030	257	157,416	33	17,364

# 로 현 황(계속)

## Drainage Canal (Cont'd)

length : m

Irrigation Canal								Administrative Division
지 선 Second				지 거 Field Feeder				
토 공 Earthworks		공 작 물 Structures		토 공 Earthworks		공 작 물 Structures		
조 Set	연 장 Length	개 소 Place	연 장 Length	조 Set	연 장 Length	개 소 Place	연 장 Length	
526	287,151	6,144	109,696	1,472	394,776	10,262	185,373	Gochang-gun
106	48,100	480	21,432	57	22,167	153	8,583	Buan-gun
<b>6,235</b>	<b>2,872,054</b>	<b>7,196</b>	<b>1,228,369</b>	<b>10,882</b>	<b>3,878,703</b>	<b>8,208</b>	<b>1,462,724</b>	<b>Jeollanam-do</b>
-	-	-	-	-	-	-	-	Mokpo-si
45	15,572	4	2,000	35	38,981	4	600	Yeosu-si
379	126,071	381	74,196	688	274,262	70	11,320	Suncheon-si
2	8,620	12	6,270	17	6,600	-	-	Naju-si
105	10,214	76	27,452	167	38,996	21	8,990	Gwangyang-si
1	866	1	866	9	2,114	9	2,114	Damyang-gun
267	62,736	379	54,675	249	53,794	23	7,468	Gokseong-gun
10	12,000	-	-	8	5,330	-	-	Gurye-gun
25	29,027	86	22,259	590	173,002	530	103,567	Goheung-gun
819	973,572	3,230	160,559	737	330,502	3,130	99,823	Boseong-gun
618	109,167	415	64,944	1,392	139,040	208	20,740	Hwasun-gun
172	101,623	232	253,230	647	217,320	521	88,223	Jangheung-gun
343	142,990	232	57,831	674	329,660	504	154,237	Gangjin-gun
71	67,265	89	67,395	1,903	943,226	890	418,752	Haenam-gun
88	47,258	128	16,545	197	49,711	73	7,621	Yeongam-gun
86	96,714	118	35,754	63	90,391	38	33,414	Muan-gun
247	93,647	69	31,350	661	206,519	513	152,447	Hampyeong-gun
176	233,244	324	75,281	317	165,248	181	35,828	Yeonggwang-gun
75	101,133	88	103,867	109	57,733	19	28,267	Jangseong-gun
271	23,980	319	3,498	402	81,146	778	4,001	Wando-gun
440	141,898	619	122,612	429	137,150	91	28,540	Jindo-gun
1,995	474,457	394	47,785	1,588	537,978	605	256,772	Sinan-gun
<b>6,659</b>	<b>2,650,718</b>	<b>8,470</b>	<b>1,375,035</b>	<b>5,534</b>	<b>2,317,089</b>	<b>3,592</b>	<b>909,797</b>	<b>Gyeongsangbuk-do</b>
168	111,100	48	22,020	152	12,900	-	-	Pohang-si
472	153,208	30	4,332	48	19,560	1	150	Gyeongju-si
788	239,220	33	25,320	450	59,050	16	9,790	Gimcheon-si
140	224,593	155	36,203	257	411,755	100	15,732	Andong-si
410	160,103	186	68,853	1,753	705,636	611	204,364	Gumi-si
-	-	-	-	-	-	-	-	Yeongju-si
428	196,206	56	28,957	154	68,070	-	-	Yeongcheon-si
52	424,695	63	298,761	57	319,060	66	356,427	Sangju-si
960	130,123	5,292	30,751	93	43,816	699	26,474	Mungyeong-si
243	75,198	5	870	235	39,756	3	796	Gyeongsan-si

## 18. 용 · 배 수 Status of Irrigation and

길이 : 미터

시 군 별	배 수 로							
	계 Total				간 선 Main			
	토 공 Earthworks		공 작 물 Structures		토 공 Earthworks		공 작 물 Structures	
	조 Set	연 장 Length	개 소 Place	연 장 Length	조 Set	연 장 Length	개 소 Place	연 장 Length
고 창 군	2,793	607,872	12,464	219,178	37	21,584	279	37,580
부 안 군	298	99,582	792	20,284	-	-	-	-
<b>전 라 남 도</b>	<b>18,865</b>	<b>6,132,295</b>	<b>60,003</b>	<b>798,659</b>	<b>1,630</b>	<b>562,497</b>	<b>1,292</b>	<b>100,224</b>
목 포 시	17	6,102	11	620	17	6,102	11	620
여 수 시	106	36,540	7	10,734	35	22,460	4	6,834
순 천 시	2,099	634,885	270	12,141	360	72,657	47	1,236
나 주 시	45	39,680	-	-	26	31,640	-	-
광 양 시	336	64,940	81	26,940	109	20,600	29	9,760
담 양 군	10	2,316	-	-	1	1,440	-	-
곡 성 군	635	166,397	439	14,846	82	39,960	11	1,950
구 해 군	4	1,710	-	-	1	110	-	-
고 흥 군	638	192,467	735	13,314	17	11,644	88	-
보 성 군	2,345	611,256	6,883	54,886	98	25,071	463	2,789
화 순 군	2,085	232,883	760	33,580	288	28,870	43	4,300
장 흥 군	1,010	282,552	739	51,865	175	31,340	235	24,764
강 진 군	1,167	614,008	46,239	209,146	104	58,640	41	20,390
해 남 군	1,891	1,055,881	273	8,879	-	-	-	-
영 암 군	290	108,056	314	5,573	29	40,380	37	695
무 안 군	1,021	384,243	561	108,688	14	8,280	9	90
함 평 군	1,317	416,799	615	126,157	106	44,281	43	15,816
영 광 군	491	336,818	124	22,452	72	82,600	22	1,300
장 성 군	217	122,825	24	15,175	30	3,684	4	4,150
완 도 군	465	87,938	850	3,665	15	8,898	195	1,170
진 도 군	557	222,854	659	57,578	51	23,840	10	4,360
신 안 군	2,119	511,145	419	22,420	-	-	-	-
<b>경 상 북 도</b>	<b>8,780</b>	<b>3,185,679</b>	<b>5,549</b>	<b>1,009,854</b>	<b>2,203</b>	<b>979,905</b>	<b>840</b>	<b>363,753</b>
포 함 시	46	8,000	10	1,700	4	400	5	800
경 주 시	314	143,882	27	3,877	224	109,312	24	3,657
김 천 시	1,456	394,316	140	34,735	504	217,920	99	15,795
안 동 시	376	508,711	162	34,047	56	76,306	1	74
구 미 시	980	342,734	452	132,208	235	165,293	77	57,579
영 주 시	70	19,892	17	4,726	70	19,892	17	4,726
영 천 시	391	261,080	70	33,353	176	137,468	51	23,705
상 주 시	247	325,300	354	377,628	87	19,141	100	160,558
문 경 시	418	116,550	1,820	43,645	6	3,147	13	5,970
경 산 시	179	72,322	5	5,025	35	10,453	1	200

로 현 황(계속)  
Drainage Canal (Cont'd)

length : m

Drainage Canal								Administrative Division
Second				Field Feeder				
지 선 Earthworks		공 작 물 Structures		지 거 Earthworks		공 작 물 Structures		
조 Set	연 장 Length	개 소 Place	연 장 Length	조 Set	연 장 Length	개 소 Place	연 장 Length	
601	236,063	4,331	96,922	2,155	350,225	7,854	84,676	Gochang-gun
186	68,370	537	13,277	112	31,212	255	7,007	Buan-gun
<b>6,511</b>	<b>1,987,428</b>	<b>53,229</b>	<b>308,685</b>	<b>10,724</b>	<b>3,582,370</b>	<b>5,482</b>	<b>389,750</b>	<b>Jeollanam-do</b>
-	-	-	-	-	-	-	-	Mokpo-si
24	7,550	2	3,700	47	6,530	1	200	Yeosu-si
647	224,412	97	4,487	1,092	337,816	126	6,418	Suncheon-si
1	1,500	-	-	18	6,540	-	-	Naju-si
170	32,040	27	9,590	57	12,300	25	7,590	Gwangyang-si
9	876	-	-	-	-	-	-	Damyang-gun
273	72,226	416	9,233	280	54,211	12	3,663	Gokseong-gun
3	1,600	-	-	-	-	-	-	Gurye-gun
64	28,189	220	1,268	557	152,634	427	12,046	Goheung-gun
1,524	380,869	4,112	33,447	723	205,316	2,308	18,650	Boseong-gun
544	44,213	529	10,610	1,253	159,800	188	18,670	Hwasun-gun
247	110,002	182	12,460	588	141,210	322	14,641	Jangheung-gun
271	130,505	45,638	45,761	792	424,863	560	142,995	Gangjin-gun
69	38,117	25	4,423	1,822	1,017,764	248	4,456	Haenam-gun
81	32,176	227	2,845	180	35,500	50	2,033	Yeongam-gun
109	96,330	168	40,915	898	279,633	384	67,683	Muan-gun
306	97,045	183	43,065	905	275,473	389	67,276	Hampyeong-gun
130	47,490	77	15,771	289	206,728	25	5,381	Yeonggwang-gun
105	85,776	13	7,725	82	33,365	7	3,300	Jangseong-gun
148	33,353	273	1,637	302	45,687	382	858	Wando-gun
287	98,664	621	39,328	219	100,350	28	13,890	Jindo-gun
1,499	424,495	419	22,420	620	86,650	-	-	Sinan-gun
<b>4,102</b>	<b>1,260,457</b>	<b>3,392</b>	<b>423,917</b>	<b>2,475</b>	<b>945,317</b>	<b>1,317</b>	<b>222,184</b>	<b>Gyeongsangbuk-do</b>
13	1,850	5	900	29	5,750	-	-	Pohang-si
79	32,770	3	220	11	1,800	-	-	Gyeongju-si
572	139,330	25	12,250	380	37,066	16	6,690	Gimcheon-si
113	152,613	105	28,342	207	279,792	56	5,631	Andong-si
453	105,610	225	46,600	292	71,831	150	28,029	Gumi-si
-	-	-	-	-	-	-	-	Yeongju-si
135	108,132	19	9,648	80	15,480	-	-	Yeongcheon-si
78	135,477	171	111,690	82	170,682	83	105,380	Sangju-si
357	83,125	1,553	17,076	55	30,278	254	20,599	Mungyeong-si
85	34,105	1	3,075	59	27,764	3	1,750	Gyeongsan-si

## 18. 용 · 배 수 Status of Irrigation and

길이 : 미터

시 군 별	용 수 로							
	계 Total				간 선 Main			
	토 공 Earthworks		공 작 물 Structures		토 공 Earthworks		공 작 물 Structures	
	조 Set	연 장 Length	개 소 Place	연 장 Length	조 Set	연 장 Length	개 소 Place	연 장 Length
군 위 군	345	483,143	442	286,747	220	324,071	199	162,629
의 성 군	1,777	473,211	825	192,675	460	216,005	300	78,650
청 송 군	463	193,856	225	134,533	341	132,287	150	81,987
영 양 군	432	87,422	231	62,685	160	47,959	130	38,090
영 덕 군	380	89,588	183	72,487	225	65,012	137	61,081
청 도 군	620	511,350	310	92,690	290	202,710	110	52,140
고 령 군	132	74,036	27	9,119	102	65,000	-	-
성 주 군	1,011	269,354	937	205,685	-	-	-	-
칠 곡 군	203	104,510	45	23,220	101	74,530	31	16,390
예 천 군	787	194,055	1,060	25,105	-	-	-	-
봉 화 군	254	91,678	380	142,222	59	23,605	123	49,349
울 진 군	893	153,314	1,219	450,510	6	580	6	2,330
<b>경 상 남 도</b>	<b>10,294</b>	<b>6,748,931</b>	<b>16,773</b>	<b>1,936,881</b>	<b>1,645</b>	<b>768,969</b>	<b>1,154</b>	<b>600,975</b>
창 원 시	23	621	63	1,390	7	121	19	380
마 산 시	1,147	323,532	2,597	16,650	58	21,332	16	3,200
진 주 시	1,355	3,612,835	1,887	334,872	328	-	15	2,020
진 해 시	66	49,500	-	-	33	16,500	-	-
통 영 시	183	49,321	47	17,426	20	17,620	18	8,904
사 천 시	858	332,000	2,764	100,673	-	-	-	-
김 해 시	129	49,670	4	2,450	6	5,810	2	1,300
밀 양 시	320	59,530	186	78,667	124	39,170	54	26,930
거 제 시	261	91,970	818	50,174	15	33,369	25	2,514
양 산 시	257	145,401	59	84,480	100	99,456	36	75,200
의 령 군	299	113,892	1,286	107,916	7	1,857	6	15
함 안 군	781	243,350	113	42,769	163	126,710	78	29,839
창 녕 군	467	222,435	789	101,471	50	46,755	223	43,032
고 성 군	1,096	379,937	4,489	309,453	1	742	15	45
남 해 군	297	41,943	108	11,182	-	-	-	-
하 동 군	559	288,765	294	159,197	64	34,932	141	72,221
산 청 군	377	130,370	49	16,070	197	76,010	37	12,070
함 양 군	870	302,186	628	367,324	190	138,056	246	266,187
거 창 군	949	311,673	562	127,647	282	110,529	201	52,048
합 천 군	-	-	30	7,070	-	-	22	5,070
<b>제 주 도</b>	<b>-</b>	<b>-</b>	<b>24</b>	<b>13,613</b>	<b>-</b>	<b>-</b>	<b>24</b>	<b>13,613</b>
서 귀 포 시	-	-	-	-	-	-	-	-
북 제 주 군	-	-	24	13,613	-	-	24	13,613
남 제 주 군	-	-	-	-	-	-	-	-

# 로 현 황(계속)

## Drainage Canal (Cont'd)

length : m

Irrigation Canal								Administrative Division
Second				Field Feeder				
Earthworks		Structures		Earthworks		Structures		
조 Set	연 장 Length	개 소 Place	연 장 Length	조 Set	연 장 Length	개 소 Place	연 장 Length	
125	159,072	243	124,118	-	-	-	-	Gunwi-gun
587	137,316	227	71,608	730	119,890	298	42,417	Uiseong-gun
117	55,869	60	39,902	5	5,700	15	12,644	Cheongsong-gun
148	28,012	83	21,395	124	11,451	18	3,200	Yeongyang-gun
135	20,541	32	6,940	20	4,035	14	4,466	Yeongdeok-gun
230	138,360	120	25,900	100	170,280	80	14,650	Cheongdo-gun
13	3,036	15	6,714	17	6,000	12	2,405	Goryeong-gun
675	180,630	639	135,928	336	88,724	298	69,757	Seongju-gun
92	27,220	14	6,830	10	2,760	-	-	Chilgok-gun
207	47,775	371	18,725	580	146,280	689	6,380	Yecheon-gun
195	68,073	257	92,873	-	-	-	-	Bonghwa-gun
474	70,368	541	308,035	413	82,366	672	140,145	Uljin-gun
<b>2,536</b>	<b>1,187,598</b>	<b>3,693</b>	<b>660,028</b>	<b>6,113</b>	<b>4,792,364</b>	<b>11,926</b>	<b>675,878</b>	<b>Gyeongsangnam-do</b>
9	260	24	560	7	240	20	450	Changwon-si
64	9,200	56	1,250	1,025	293,000	2,525	12,200	Masan-si
328	235,338	997	212,609	699	3,377,497	875	120,243	Jinju-si
33	33,000	-	-	-	-	-	-	Jinhae-si
30	15,450	16	5,462	133	16,251	13	3,060	Tongyeong-si
310	178,139	866	84,764	548	153,861	1,898	15,909	Sacheon-si
21	8,850	2	1,150	102	35,010	-	-	Gimhae-si
108	12,220	45	7,500	88	8,140	87	44,237	Miryang-si
30	12,955	68	28,860	216	45,646	725	18,800	Geoje-si
38	16,230	9	2,600	119	29,715	14	6,680	Yangsan-si
76	33,567	334	31,142	216	78,468	946	76,759	Uiryeong-gun
237	73,170	31	12,380	381	43,470	4	550	Haman-gun
99	78,963	197	32,976	318	96,717	369	25,463	Changnyeong-gun
79	51,124	403	35,619	1,016	328,071	4,071	273,789	Goseong-gun
55	13,376	21	4,506	242	28,567	87	6,676	Namhae-gun
134	106,495	92	62,174	361	147,338	61	24,802	Hadong-gun
153	44,080	12	4,000	27	10,280	-	-	Sancheong-gun
238	81,348	258	69,436	442	82,782	124	31,701	Hamyang-gun
494	183,833	258	62,040	173	17,311	103	13,559	Geochang-gun
-	-	4	1,000	-	-	4	1,000	Hapcheon-gun
-	-	-	-	-	-	-	-	<b>Jeju-do</b>
-	-	-	-	-	-	-	-	Seogwipo-si
-	-	-	-	-	-	-	-	Bukjeju-gun
-	-	-	-	-	-	-	-	Namjeju-gun

## 18. 용 · 배 수 Status of Irrigation and

길이 : 미터

시 군 별	배 수 로							
	계 Total				간 선 Main			
	토 공 Earthworks		공 작 물 Structures		토 공 Earthworks		공 작 물 Structures	
	조 Set	연 장 Length	개 소 Place	연 장 Length	조 Set	연 장 Length	개 소 Place	연 장 Length
군 위 군	90	15,979	142	30,091	18	5,460	42	9,790
의 성 군	992	147,168	441	28,974	268	57,738	150	13,601
청 송 군	70	23,317	98	24,233	45	17,199	55	16,721
영 양 군	112	14,000	69	13,332	81	9,600	24	4,430
영 덕 군	116	21,783	44	11,251	88	15,768	31	9,116
청 도 군	390	68,210	201	19,890	127	37,576	73	10,070
고 령 군	35	21,783	7	5,314	18	10,100	3	3,900
성 주 군	1,477	338,707	582	90,455	14	2,090	19	2,048
철 곡 군	46	20,658	-	-	41	19,616	-	-
예 천 군	426	171,100	411	6,050	-	-	-	-
봉 화 군	337	123,264	291	82,595	104	44,156	51	19,448
울 진 군	212	27,658	206	26,725	2	1,270	4	1,565
<b>경 상 남 도</b>	<b>8,211</b>	<b>2,496,116</b>	<b>12,026</b>	<b>437,472</b>	<b>1,431</b>	<b>667,537</b>	<b>1,394</b>	<b>131,622</b>
창 원 시	53	4,550	30	2,560	22	2,300	12	1,150
마 산 시	870	296,000	305	6,350	60	30,500	25	3,250
진 주 시	1,171	299,301	1,343	50,137	68	71,490	16	1,952
진 해 시	66	46,200	-	-	33	19,800	-	-
통 영 시	88	31,271	10	3,474	26	20,711	5	2,147
사 천 시	1,482	430,283	3,405	44,064	564	192,537	707	21,876
김 해 시	152	60,540	3	2,100	9	8,650	3	2,100
밀 양 시	181	31,920	104	28,169	63	16,850	29	9,810
거 제 시	-	-	-	-	-	-	-	-
양 산 시	-	-	-	-	-	-	-	-
의 령 군	289	67,613	408	37,978	6	3,621	18	3,621
함 안 군	165	64,450	14	3,245	90	51,100	7	1,900
창 녕 군	410	195,860	722	14,730	40	43,323	90	4,420
고 성 군	985	248,917	3,128	43,470	2	500	-	-
남 해 군	289	40,623	108	11,182	-	-	-	-
하 동 군	342	156,158	156	48,272	56	27,262	55	28,019
산 청 군	165	139,590	23	654	100	73,790	23	654
함 양 군	423	181,762	277	56,993	110	62,289	122	28,820
거 창 군	341	54,063	267	28,183	169	33,858	106	7,840
합 천 군	739	147,015	1,723	55,911	13	8,956	176	14,063
<b>제 주 도</b>	-	-	-	-	-	-	-	-
서 귀 포 시	-	-	-	-	-	-	-	-
북 제 주 군	-	-	-	-	-	-	-	-
남 제 주 군	-	-	-	-	-	-	-	-

로 현 황(계속)  
Drainage Canal (Cont'd)

length : m

Drainage Canal								Administrative Division
지 선 Second				지 거 Field Feeder				
토 공 Earthworks		공 작 물 Structures		토 공 Earthworks		공 작 물 Structures		
조 Set	연 장 Length	개 소 Place	연 장 Length	조 Set	연 장 Length	개 소 Place	연 장 Length	
72	10,519	100	20,301	-	-	-	-	Gunwi-gun
368	33,619	155	9,867	356	55,811	136	5,506	Uiseong-gun
21	4,718	31	5,596	4	1,400	12	1,916	Cheongsong-gun
17	2,350	35	7,902	14	2,050	10	1,000	Yeongyang-gun
9	780	4	435	19	4,500	9	1,700	Yeongdeok-gun
183	20,496	98	7,420	80	10,138	30	2,400	Cheongdo-gun
8	6,966	2	1,034	9	4,717	2	380	Goryeong-gun
1,097	252,419	419	66,538	366	84,198	144	21,869	Seongju-gun
5	1,042	-	-	-	-	-	-	Chilgok-gun
111	43,700	110	1,030	315	127,400	301	5,020	Yecheon-gun
233	79,108	240	63,147	-	-	-	-	Bonghwa-gun
93	11,728	91	10,846	117	14,660	111	14,314	Uljin-gun
<b>2,459</b>	<b>779,656</b>	<b>4,584</b>	<b>120,851</b>	<b>4,321</b>	<b>1,048,923</b>	<b>6,048</b>	<b>184,999</b>	<b>Gyeongsangnam-do</b>
18	1,500	10	850	13	750	8	560	Changwon-si
85	13,500	75	2,050	725	252,000	205	1,050	Masan-si
376	100,381	248	7,887	727	127,430	1,079	40,298	Jinju-si
33	26,400	-	-	-	-	-	-	Jinhae-si
22	4,970	-	-	40	5,590	6	1,327	Tongyeong-si
918	237,746	2,698	22,188	-	-	-	-	Sacheon-si
29	10,600	-	-	114	41,290	-	-	Gimhae-si
59	9,630	33	4,330	59	5,440	42	14,029	Miryang-si
-	-	-	-	-	-	-	-	Geoje-si
-	-	-	-	-	-	-	-	Yongsan-si
92	25,364	158	13,811	191	38,628	232	20,546	Uiryeong-gun
46	8,450	5	145	29	4,900	2	1,200	Haman-gun
68	52,624	152	4,906	302	99,913	480	5,404	Changnyeong-gun
87	55,726	505	8,010	896	192,691	2,623	35,460	Goseong-gun
55	13,376	21	4,506	234	27,247	87	6,676	Namhae-gun
92	56,067	58	10,121	194	72,829	43	10,132	Hadong-gun
41	40,230	-	-	24	25,570	-	-	Sancheong-gun
135	64,585	58	10,123	178	54,888	97	18,050	Hamyang-gun
110	15,455	81	14,850	62	4,750	80	5,493	Geochang-gun
193	43,052	482	17,074	533	95,007	1,065	24,774	Hapcheon-gun
-	-	-	-	-	-	-	-	<b>Jeju-do</b>
-	-	-	-	-	-	-	-	Seogwipo-si
-	-	-	-	-	-	-	-	Bukjeju-gun
-	-	-	-	-	-	-	-	Namjeju-gun



## 18. 용 · 배 수 Status of Irrigation and

길이 : 미터      다. 농업기반공사 지사관할 By KARICO District Offices

지 사 명	용 수 로							
	계 Total				간 선 Main			
	토 공 Earthworks		공 작 물 Structures		토 공 Earthworks		공 작 물 Structures	
	조 Set	연 장 Length	개 소 Place	연 장 Length	조 Set	연 장 Length	개 소 Place	연 장 Length
1 9 9 8	76,585	37,541,131	224,594	21,705,822	3,779	7,301,318	59,493	7,262,954
1 9 9 9	79,721	37,303,628	207,576	24,935,535	3,583	6,507,430	48,695	8,020,432
2 0 0 0	79,193	36,655,032	193,826	26,140,730	3,523	6,315,116	43,553	8,516,000
<b>2 0 0 1</b>	<b>70,598</b>	<b>33,552,876</b>	<b>193,040</b>	<b>25,887,877</b>	<b>3,351</b>	<b>6,045,782</b>	<b>43,934</b>	<b>8,857,771</b>
<b>대 구 광 역 시</b>	<b>87</b>	<b>32,718</b>	<b>333</b>	<b>219,372</b>	<b>30</b>	<b>28,229</b>	<b>193</b>	<b>115,838</b>
달 성	87	32,718	333	219,372	30	28,229	193	115,838
<b>인 천 광 역 시</b>	<b>385</b>	<b>167,484</b>	<b>405</b>	<b>231,262</b>	<b>5</b>	<b>3,881</b>	<b>21</b>	<b>47,763</b>
강 화	385	167,484	405	231,262	5	3,881	21	47,763
<b>울 산 광 역 시</b>	<b>117</b>	<b>102,396</b>	<b>120</b>	<b>145,587</b>	<b>22</b>	<b>38,930</b>	<b>43</b>	<b>87,527</b>
울 산	117	102,396	120	145,587	22	38,930	43	87,527
<b>경 기 도</b>	<b>11,093</b>	<b>5,459,566</b>	<b>20,309</b>	<b>2,064,921</b>	<b>328</b>	<b>986,791</b>	<b>6,939</b>	<b>972,905</b>
여주·이천	559	334,691	371	205,474	43	124,886	43	124,886
양평·광주·서울	201	93,480	2,416	148,907	23	18,807	1,396	95,218
수화·홍안	832	527,512	555	367,079	26	116,849	74	162,665
연천·포천	764	482,170	213	147,214	45	73,888	52	72,791
파 주	2,210	839,281	8,351	311,189	60	157,798	2,086	182,281
고 양	406	143,184	131	94,343	5	13,040	5	22,357
한 강	1,535	522,312	7,553	363,236	56	81,251	3,019	116,992
평 택	3,338	1,880,839	81	176,133	39	284,506	23	107,860
안 성	1,248	636,097	638	251,346	31	115,766	241	87,855
<b>강 원 도</b>	<b>2,352</b>	<b>1,196,772</b>	<b>3,523</b>	<b>736,554</b>	<b>159</b>	<b>255,420</b>	<b>423</b>	<b>317,955</b>
홍천·춘천	501	180,452	1,406	307,723	55	28,131	264	125,845
원 주	483	166,383	694	179,009	14	40,407	106	84,310
강 릉	492	322,185	396	91,624	35	53,601	28	57,167
영 북	215	163,158	212	45,370	16	32,996	-	19,311
중 앙	661	364,594	815	112,828	39	100,285	25	31,322
<b>충 청 북 도</b>	<b>6,256</b>	<b>3,603,610</b>	<b>19,050</b>	<b>1,290,146</b>	<b>276</b>	<b>832,185</b>	<b>4,925</b>	<b>546,813</b>
보 은	592	237,345	2,449	169,603	23	55,768	1,043	53,088
충주·제천	909	624,471	622	244,207	53	173,293	190	154,720
청 원	822	307,951	822	137,827	42	62,874	42	83,752
진 천	1,078	1,215,963	3,089	104,472	27	145,220	502	3,154
피 산	1,137	358,728	4,930	283,186	41	153,727	1,511	94,757
음 성	1,049	550,566	4,976	166,071	40	115,859	1,007	46,114
옥천·영동	669	308,586	2,162	184,780	50	125,444	630	111,228

# 로 현 황(계속)

## Drainage Canal (Cont'd)

length : m

Irrigation Canal								Name of District Office
지 선 Second				지 거 Field Feeder				
토 공 Earthworks		공 작 물 Structures		토 공 Earthworks		공 작 물 Structures		
조 Set	연 장 Length	개 소 Place	연 장 Length	조 Set	연 장 Length	개 소 Place	연 장 Length	
14,220	10,071,147	59,568	7,753,236	58,586	20,168,666	105,533	6,689,632	1 9 9 8
14,713	10,415,828	57,705	8,787,800	61,425	20,380,370	101,176	8,127,303	1 9 9 9
14,280	10,092,317	52,369	9,062,696	61,390	20,247,599	97,904	8,562,034	2 0 0 0
<b>13,139</b>	<b>9,169,940</b>	<b>54,200</b>	<b>8,718,017</b>	<b>54,108</b>	<b>18,337,154</b>	<b>94,906</b>	<b>8,312,089</b>	<b>2 0 0 1</b>
42	2,122	129	91,933	15	2,367	11	11,601	Daegu-gwangyeoksi
42	2,122	129	91,933	15	2,367	11	11,601	Dalseong
21	17,645	58	67,258	359	145,958	326	116,241	Incheon-gwangyeoksi
21	17,645	58	67,258	359	145,958	326	116,241	Ganghwa
50	52,430	45	43,891	45	11,036	32	14,169	Ulsan-gwangyeoksi
50	52,430	45	43,891	45	11,036	32	14,169	Ulsan
<b>1,504</b>	<b>1,302,336</b>	<b>5,733</b>	<b>598,982</b>	<b>9,261</b>	<b>3,170,439</b>	<b>7,637</b>	<b>493,034</b>	<b>Gyeonggi-do</b>
65	41,024	65	38,425	451	168,781	263	42,163	Yeoju · Icheon
47	33,596	621	31,082	131	41,077	399	22,607	Yangpyeong · Gwangju · Seoul
121	131,487	115	106,848	685	279,176	366	97,566	Suhwa · Heungan
82	51,422	79	51,648	637	356,860	82	22,775	Yeoncheon · Pocheon
184	131,402	1,915	61,551	1,966	550,081	4,350	67,357	Paju
44	22,505	37	42,906	357	107,639	89	29,080	Goyang
267	151,225	2,642	120,391	1,212	289,836	1,892	125,853	Hangang
595	607,325	43	58,622	2,704	989,008	15	9,651	Pyeongtaek
99	132,350	216	87,509	1,118	387,981	181	75,982	Anseong
<b>389</b>	<b>267,717</b>	<b>1,101</b>	<b>243,723</b>	<b>1,804</b>	<b>673,635</b>	<b>1,999</b>	<b>174,876</b>	<b>Gangwon-do</b>
128	57,242	481	110,093	318	95,079	661	71,785	Hongcheon · Chuncheon
49	25,755	150	34,756	420	100,221	438	59,943	Wonju
80	54,388	90	27,013	377	214,196	278	7,444	Gangneung
51	57,431	98	20,500	148	72,731	114	5,559	Yeongbuk
81	72,901	282	51,361	541	191,408	508	30,145	Jungang
<b>674</b>	<b>547,383</b>	<b>2,824</b>	<b>312,339</b>	<b>5,306</b>	<b>2,224,042</b>	<b>11,301</b>	<b>430,994</b>	<b>Chungcheongbuk-do</b>
35	20,796	219	22,207	534	160,781	1,187	94,308	Boeun
123	83,320	209	42,321	733	367,858	223	47,166	Chungju · Jecheon
107	43,839	107	19,950	673	201,238	673	34,125	Cheongwon
71	115,204	372	47,450	980	955,539	2,215	53,868	Jincheon
113	55,186	590	85,844	983	149,815	2,829	102,585	Goesan
156	117,045	1,005	55,081	853	317,662	2,964	64,876	Eumseong
69	111,993	322	39,486	550	71,149	1,210	34,066	Okcheon · Yeongdong

## 18. 용 · 배 수 Status of Irrigation and

길이 : 미터

지 사 명	배 수 로							
	계 Total				간 선 Main			
	토 공 Earthworks		공 작 물 Structures		토 공 Earthworks		공 작 물 Structures	
	조 Set	연 장 Length	개 소 Place	연 장 Length	조 Set	연 장 Length	개 소 Place	연 장 Length
1 9 9 8	68,150	28,165,529	104,692	3,383,711	2,669	3,129,373	9,482	480,950
1 9 9 9	66,533	28,183,970	97,067	4,515,202	2,566	2,984,530	7,830	591,154
2 0 0 0	67,111	28,216,606	93,479	4,835,308	2,555	2,882,514	7,620	674,003
<b>2 0 0 1</b>	<b>64,220</b>	<b>27,281,214</b>	<b>95,334</b>	<b>5,313,140</b>	<b>2,543</b>	<b>2,897,201</b>	<b>7,755</b>	<b>827,956</b>
<b>대 구 광 역 시</b>	<b>51</b>	<b>51,557</b>	<b>17</b>	<b>23,121</b>	<b>18</b>	<b>18,768</b>	<b>3</b>	<b>20,439</b>
달 성	51	51,557	17	23,121	18	18,768	3	20,439
<b>인 천 광 역 시</b>	<b>596</b>	<b>291,299</b>	<b>143</b>	<b>81,606</b>	<b>23</b>	<b>24,404</b>	<b>9</b>	<b>11,841</b>
강 화	596	291,299	143	81,606	23	24,404	9	11,841
<b>울 산 광 역 시</b>	<b>52</b>	<b>42,778</b>	<b>20</b>	<b>7,111</b>	<b>4</b>	<b>23,259</b>	<b>12</b>	<b>5,180</b>
울 산	52	42,778	20	7,111	4	23,259	12	5,180
<b>경 기 도</b>	<b>11,090</b>	<b>4,122,358</b>	<b>12,875</b>	<b>286,259</b>	<b>223</b>	<b>352,938</b>	<b>1,320</b>	<b>81,486</b>
여주·이천	438	297,082	45	7,448	35	20,259	33	4,023
양평·광주·서울	485	148,089	251	6,856	6	7,857	7	309
수화·홍안	918	386,296	189	84,063	31	36,039	39	32,478
연천·포천	649	219,489	126	31,566	20	21,274	8	2,820
파 주	2,026	626,319	8,781	37,096	41	77,180	844	12,900
고 양	505	184,540	26	14,966	-	-	-	-
한 강	1,352	538,199	3,238	13,076	31	57,069	323	3,849
평 택	3,485	1,207,597	80	31,225	44	90,754	30	8,168
안 성	1,232	514,747	139	59,963	15	42,506	36	16,939
<b>강 원 도</b>	<b>1,548</b>	<b>662,103</b>	<b>1,817</b>	<b>131,455</b>	<b>115</b>	<b>108,774</b>	<b>118</b>	<b>21,456</b>
홍천·춘천	315	133,102	408	30,671	19	16,096	71	3,270
원 주	444	128,591	486	34,620	19	11,992	23	11,457
강릉	79	80,262	136	17,329	26	44,602	22	6,717
영 북	125	102,344	161	15,145	41	30,840	-	-
증 양	585	217,804	626	33,690	10	5,244	2	12
<b>충 청 북 도</b>	<b>6,136</b>	<b>2,890,340</b>	<b>9,668</b>	<b>225,232</b>	<b>108</b>	<b>119,247</b>	<b>144</b>	<b>7,021</b>
보 은	482	223,327	836	21,597	9	7,006	32	1,152
충주·제천	1,212	350,116	210	23,013	30	27,795	1	396
청 원	703	252,259	703	10,444	31	52,453	31	1,680
진 천	1,283	1,414,537	1,839	32,672	10	17,530	52	354
괴 산	837	225,105	1,832	51,552	20	9,058	9	1,278
음 성	1,075	294,525	3,558	68,920	8	5,405	19	2,161
옥천·영동	544	130,471	690	17,034	-	-	-	-

# 로 현 황(계속)

## Drainage Canal (Cont'd)

								length : m
Drainage				Canal				Name of District Office
지 선		Second		지 거		Field Feeder		
토 공 Earthworks		공 작 물 Structures		토 공 Earthworks		공 작 물 Structures		
조 Set	연 장 Length	개 소 Place	연 장 Length	조 Set	연 장 Length	개 소 Place	연 장 Length	
10,471	6,595,590	22,289	1,234,133	55,010	18,440,566	72,921	1,668,628	1 9 9 8
10,636	6,744,055	20,222	1,610,410	53,331	18,455,385	69,015	2,313,638	1 9 9 9
10,717	6,742,293	19,780	1,679,040	53,839	18,591,799	66,079	2,482,265	2 0 0 0
<b>10,461</b>	<b>6,466,990</b>	<b>19,951</b>	<b>1,792,800</b>	<b>51,216</b>	<b>17,917,023</b>	<b>67,628</b>	<b>2,692,384</b>	<b>2 0 0 1</b>
24	31,429	2	1,930	9	1,360	12	752	Daegu-gwangyeoksi
24	31,429	2	1,930	9	1,360	12	752	Dalseong
64	58,158	22	20,059	509	208,737	112	49,706	Incheon-gwangyeoksi
64	58,158	22	20,059	509	208,737	112	49,706	Ganghwa
11	7,800	1	497	37	11,719	7	1,434	Ulsan-gwangyeoksi
11	7,800	1	497	37	11,719	7	1,434	Ulsan
<b>1,037</b>	<b>755,326</b>	<b>2,159</b>	<b>81,002</b>	<b>9,830</b>	<b>3,014,094</b>	<b>9,396</b>	<b>123,771</b>	<b>Gyeonggi-do</b>
112	67,245	10	3,020	291	209,578	2	405	Yeoju · Icheon
68	40,010	50	165	411	100,222	194	6,382	Yanggyeong · Gwangju · Seoul
150	89,763	35	21,595	737	260,494	115	29,990	Suhwa · Heungan
69	42,255	47	16,677	560	155,960	71	12,069	Yeoncheon · Pocheon
216	136,552	970	3,397	1,769	412,587	6,967	20,799	Paju
34	30,322	8	7,227	471	154,218	18	7,739	Goyang
167	127,187	970	2,313	1,154	353,943	1,945	6,914	Hangang
129	143,118	33	13,951	3,312	973,725	17	9,106	Pyeongtaek
92	78,874	36	12,657	1,125	393,367	67	30,367	Anseong
<b>291</b>	<b>180,491</b>	<b>532</b>	<b>53,099</b>	<b>1,142</b>	<b>372,838</b>	<b>1,167</b>	<b>56,900</b>	<b>Gangwon-do</b>
61	41,757	94	5,128	235	75,249	243	22,273	Hongcheon · Chuncheon
61	28,930	106	12,714	364	87,669	357	10,449	Wonju
50	32,734	72	6,014	3	2,926	42	4,598	Gangneung
45	33,598	41	7,828	39	37,906	120	7,317	Yeongbuk
74	43,472	219	21,415	501	169,088	405	12,263	Jungang
<b>555</b>	<b>281,810</b>	<b>2,093</b>	<b>88,084</b>	<b>5,473</b>	<b>2,489,283</b>	<b>7,431</b>	<b>130,127</b>	<b>Chungcheongbuk-do</b>
34	24,368	40	4,891	439	191,953	764	15,554	Boeun
108	53,200	177	9,575	1,074	269,121	32	13,042	Chungju · Jecheon
112	50,197	112	3,845	560	149,609	560	4,919	Cheongwon
64	44,011	497	15,563	1,209	1,352,996	1,290	16,755	Jincheon
83	26,900	324	20,024	734	189,147	1,499	30,250	Goesan
66	44,376	707	29,220	1,001	244,744	2,832	37,539	Eumseong
88	38,758	236	4,966	456	91,713	454	12,068	Okcheon · Yeongdong

## 18. 용 · 배 수 Status of Irrigation and

길이 : 미터

지 사 명	용 수 로							
	계 Total				간 선 Main			
	토 공 Earthworks		공 작 물 Structures		토 공 Earthworks		공 작 물 Structures	
	조 Set	연 장 Length	개 소 Place	연 장 Length	조 Set	연 장 Length	개 소 Place	연 장 Length
<b>충 청 남 도</b>	<b>13,074</b>	<b>4,621,520</b>	<b>78,754</b>	<b>4,663,960</b>	<b>468</b>	<b>708,388</b>	<b>18,243</b>	<b>1,461,615</b>
연기·대금	362	105,220	957	227,376	22	9,989	93	88,523
천 안	489	192,079	1,322	115,436	37	35,162	691	72,142
청 양	641	170,219	3,032	209,801	45	36,751	793	77,005
홍 성	327	85,588	899	87,790	16	7,585	172	48,096
공 주	383	183,456	5,687	159,469	14	42,758	564	58,322
논 산	2,406	846,534	18,786	594,557	38	130,877	1,979	118,449
부 여	510	209,245	746	439,154	4	41,989	37	136,277
서 천	1,072	449,830	4,584	218,995	10	40,007	479	49,428
보 령	693	228,947	6,778	356,262	30	24,084	2,436	95,115
예 당	2,820	857,614	14,302	865,706	62	49,216	1,861	268,800
서 산	1,074	404,967	7,158	263,331	75	51,277	2,856	82,675
당 진	1,403	454,468	10,127	800,066	66	107,406	4,038	246,638
은 양	894	433,353	4,376	326,017	49	131,287	2,244	120,145
<b>전 라 북 도</b>	<b>9,958</b>	<b>4,838,308</b>	<b>25,754</b>	<b>3,848,205</b>	<b>346</b>	<b>552,298</b>	<b>4,817</b>	<b>681,121</b>
남 원	688	399,000	1,923	194,000	46	54,000	173	32,000
순 창	631	336,918	1,797	175,529	42	49,182	171	26,678
동 진	3,008	1,584,700	3,152	1,319,274	79	95,048	23	170,925
전 북	2,358	1,147,321	3,835	557,796	50	64,219	434	80,887
금 강	784	474,981	7,961	586,502	27	131,666	1,989	79,838
전 주	887	475,825	647	366,759	43	88,619	34	96,131
고 창	779	221,851	942	194,874	14	9,856	81	2,536
정 읍	823	197,712	4,833	301,278	45	59,708	1,547	93,302
금강사업단	-	-	664	152,193	-	-	365	98,824
<b>전 라 남 도</b>	<b>13,213</b>	<b>5,591,687</b>	<b>15,420</b>	<b>6,206,374</b>	<b>493</b>	<b>670,758</b>	<b>2,281</b>	<b>1,816,054</b>
순천·광양·여수	575	195,527	429	784,853	41	42,339	54	621,807
강진·완도	589	329,790	466	304,105	90	43,872	128	123,815
무안·신안	155	160,331	207	367,110	12	23,252	19	107,277
곡 성	643	290,349	244	135,708	54	76,802	71	32,097
구 례	314	111,998	387	208,401	12	8,963	60	62,979
나 주	2,081	1,166,475	1,658	444,724	12	47,563	267	77,440
담 양	986	383,309	1,128	936,118	-	-	-	-
함 평	507	275,278	1,116	210,287	16	66,860	207	43,505
장성·광주	1,150	830,960	1,445	391,486	11	72,940	367	31,260
고 흥	268	126,731	584	251,110	-	-	2	3,045
보 성	371	193,211	934	181,383	21	33,246	205	74,242
화 순	797	218,806	2,269	220,327	41	38,888	640	109,830
장 흥	279	118,547	417	251,077	6	10,623	26	55,945
해 남	2,646	451,302	2,164	307,204	103	98,318	143	140,877

# 로 현 황(계속)

## Drainage Canal (Cont'd)

								length : m
Irrigation				Canal				Name of District Office
지 선		Second		지 거		Field Feeder		
토 공 Earthworks		공 작 물 Structures		토 공 Earthworks		공 작 물 Structures		
조 Set	연 장 Length	개 소 Place	연 장 Length	조 Set	연 장 Length	개 소 Place	연 장 Length	
<b>2,136</b>	<b>945,229</b>	<b>19,507</b>	<b>1,449,616</b>	<b>10,470</b>	<b>2,967,903</b>	<b>41,004</b>	<b>1,752,729</b>	<b>Chungcheongnam-do</b>
106	24,569	400	76,823	234	70,662	464	62,030	Yeongi · Daegeum
48	35,194	260	17,667	404	121,723	371	25,627	Cheonan
113	20,858	648	58,205	483	112,610	1,591	74,591	Cheongyang
16	11,529	49	14,780	295	66,474	678	24,914	Hongseong
76	51,580	840	69,694	293	89,118	4,283	31,453	Gongju
322	212,397	4,008	134,310	2,046	503,260	12,799	341,798	Nonsan
12	22,520	60	81,640	494	144,736	649	221,237	Buyeo
136	73,992	1,012	93,495	926	335,831	3,093	76,072	Seocheon
140	64,218	2,211	119,609	523	140,645	2,131	141,538	Boryeong
428	142,097	3,532	328,418	2,330	666,301	8,909	268,488	Yedang
372	117,034	2,583	108,765	627	236,656	1,719	71,891	Seosan
274	111,318	2,869	266,091	1,063	235,744	3,220	287,337	Dangjin
93	57,923	1,035	80,119	752	244,143	1,097	125,753	Onyang
<b>1,426</b>	<b>1,258,460</b>	<b>11,599</b>	<b>1,253,564</b>	<b>8,186</b>	<b>3,027,550</b>	<b>9,338</b>	<b>1,913,520</b>	<b>Jeollabuk-do</b>
162	182,000	820	88,000	480	163,000	930	74,000	Namwon
159	162,292	793	83,432	430	125,444	833	65,419	Sunchang
211	304,767	555	170,925	2,718	1,184,885	2,574	977,424	Dongjin
379	324,682	1,741	239,763	1,929	758,420	1,660	237,146	Jeonbuk
65	47,611	5,377	221,542	692	295,704	595	285,122	Geumgang
184	143,129	134	152,151	660	244,077	479	118,477	Jeonju
85	65,843	629	112,961	680	146,152	232	79,377	Gochang
181	28,136	1,251	131,421	597	109,868	2,035	76,555	Jeongeup
-	-	299	53,369	-	-	-	-	Geumgang-saeopdan
<b>3,472</b>	<b>2,246,708</b>	<b>6,411</b>	<b>2,683,064</b>	<b>9,248</b>	<b>2,674,221</b>	<b>6,728</b>	<b>1,707,256</b>	<b>Jeollanam-do</b>
149	84,183	68	47,352	385	69,005	307	115,694	Suncheon · Gwangyang · Yeosu
406	243,840	238	138,398	93	42,078	100	41,892	Gangjin · Wando
27	26,601	69	136,152	116	110,478	119	123,681	Muan · Sinan
149	62,733	119	46,251	440	150,814	54	57,360	Gokseong
105	42,282	167	74,356	197	60,753	160	71,066	Gurye
684	614,385	1,130	294,159	1,385	504,527	261	73,125	Naju
220	188,008	953	837,275	766	195,301	175	98,843	Damyang
108	93,163	564	80,843	383	115,255	345	85,939	Hampyeong
291	375,182	908	244,824	848	382,838	170	115,402	Jangseong · Gwangju
43	21,303	101	99,420	225	105,428	481	148,645	Goheung
84	85,686	335	66,774	266	74,279	394	40,367	Boseong
173	39,528	497	30,107	583	140,390	1,132	80,390	Hwasun
5	4,604	87	74,395	268	103,320	304	120,737	Jangheung
666	128,503	595	79,797	1,877	224,481	1,426	86,530	Haenam

## 18. 용 배 수 Status of Irrigation and

길이 : 미터

지 사 명	배 수 로							
	계 Total				간 선 Main			
	토 공 Earthworks		공 작 물 Structures		토 공 Earthworks		공 작 물 Structures	
	조 Set	연 장 Length	개 소 Place	연 장 Length	조 Set	연 장 Length	개 소 Place	연 장 Length
<b>충 청 남 도</b>	<b>12,808</b>	<b>4,729,531</b>	<b>39,225</b>	<b>1,310,088</b>	<b>320</b>	<b>352,570</b>	<b>2,706</b>	<b>136,942</b>
연기·대금	363	109,864	511	79,965	10	9,455	9	14,426
천 안	189	89,887	138	21,340	-	-	-	-
청 양	667	194,694	1,987	82,891	32	16,074	67	13,812
홍 성	273	78,077	350	30,787	-	-	4	5,874
공 주	698	234,097	1,348	27,912	8	12,721	13	2,010
논 산	1,912	725,643	11,381	293,599	48	69,227	596	14,580
부 여	888	327,500	451	192,875	30	41,448	36	48,943
서 천	903	385,742	2,728	60,943	23	40,494	287	3,722
보 령	781	287,003	2,687	72,967	25	33,741	178	4,600
예 당	2,818	978,166	8,985	163,722	34	43,025	145	1,734
서 산	817	357,636	3,026	64,885	56	16,572	894	9,295
당 진	1,608	608,299	3,844	115,309	16	23,286	238	7,984
은 양	891	352,923	1,789	102,893	38	46,527	239	9,962
<b>전 라 북 도</b>	<b>8,998</b>	<b>4,245,029</b>	<b>10,970</b>	<b>949,739</b>	<b>214</b>	<b>317,923</b>	<b>475</b>	<b>60,549</b>
남 원	262	230,000	1,656	19,000	7	6,000	20	6,000
순 창	224	205,164	1,430	14,128	5	4,671	18	3,500
동 진	4,365	2,154,457	827	404,939	58	112,267	20	22,630
전 북	894	470,436	1,144	162,858	51	62,780	191	4,334
금 강	774	376,398	738	226,749	18	23,105	16	4,934
전 주	1,013	362,761	76	32,014	40	65,807	3	2,792
고 창	741	227,123	2,528	43,114	13	25,863	82	6,268
정 읍	718	214,483	2,570	46,599	15	13,223	124	9,753
금강사업단	7	4,207	1	338	7	4,207	1	338
<b>전 라 남 도</b>	<b>11,950</b>	<b>5,421,028</b>	<b>8,427</b>	<b>951,675</b>	<b>607</b>	<b>629,317</b>	<b>1,289</b>	<b>88,724</b>
순천·광양·여수	455	264,902	77	14,809	32	88,299	56	3,250
강진·완도	763	392,296	124	15,283	83	62,748	9	3,749
무안·신안	282	347,125	24	15,376	17	32,969	3	1,424
곡 성	613	169,944	13	4,958	35	24,597	3	880
구례	321	119,779	61	21,571	15	9,971	4	4,087
나주	1,420	561,097	255	86,821	47	53,274	8	10,872
담양	442	170,700	278	141,950	43	18,000	5	200
함평	557	130,503	268	75,960	90	30,385	1	25
장성·광주	991	434,240	260	51,180	37	21,826	5	3,459
고흥	600	218,165	119	37,248	-	-	4	4,590
보성	708	344,754	1,742	20,804	33	45,546	457	1,385
화순	894	334,713	2,140	18,638	69	33,457	217	2,746
장흥	602	253,641	33	12,966	18	18,953	-	559
해남	1,156	415,032	2,199	32,316	22	69,687	500	8,425

# 로 현 황(계속)

## Drainage Canal (Cont'd)

length : m

Drainage Canal								Name of District Office
Second				Field Feeder				
Earthworks		Structures		Earthworks		Structures		
조 Set	연 장 Length	개 소 Place	연 장 Length	조 Set	연 장 Length	개 소 Place	연 장 Length	
<b>1,412</b>	<b>962,011</b>	<b>7,739</b>	<b>425,774</b>	<b>11,076</b>	<b>3,414,950</b>	<b>28,780</b>	<b>747,372</b>	<b>Chungcheongnam-do</b>
44	18,299	142	17,625	309	82,110	360	47,914	Yeongi · Daegeum
41	46,976	29	4,987	148	42,911	109	16,353	Cheonan
138	51,506	621	33,414	497	127,114	1,299	35,665	Cheongyang
23	16,550	25	5,628	250	61,527	321	19,285	Hongseong
84	54,295	367	11,026	606	167,081	968	14,876	Gongju
98	99,701	1,269	148,733	1,766	556,715	9,516	130,286	Nonsan
85	41,954	83	39,189	773	244,098	332	104,743	Buyeo
71	56,197	476	20,852	809	289,051	1,965	36,369	Seocheon
97	61,639	566	24,818	659	191,623	1,943	43,549	Boryeong
209	181,590	1,480	36,204	2,575	753,551	7,360	125,784	Yedang
214	96,442	1,251	18,590	547	244,622	881	37,000	Seosan
219	168,272	809	32,308	1,373	416,741	2,797	75,017	Dangjin
89	68,590	621	32,400	764	237,806	929	60,531	Onyang
<b>1,551</b>	<b>1,058,995</b>	<b>2,235</b>	<b>351,202</b>	<b>7,233</b>	<b>2,868,111</b>	<b>8,260</b>	<b>537,988</b>	<b>Jeollabuk-do</b>
182	85,000	354	7,000	73	139,000	1,282	6,000	Namwon
153	74,579	348	5,624	66	125,914	1,064	5,004	Sunchang
600	492,236	153	165,237	3,707	1,549,954	654	217,072	Dongjin
63	91,739	345	53,725	780	315,917	608	104,799	Jeonbuk
171	149,466	167	83,467	585	203,827	555	138,348	Geumgang
193	84,759	14	6,049	780	212,195	59	23,173	Jeonju
107	40,608	427	15,050	621	160,652	2,019	21,796	Gochang
82	40,608	427	15,050	621	160,652	2,019	21,796	Jeongeup
-	-	-	-	-	-	-	-	Geumgang-saeopdan
<b>2,873</b>	<b>1,681,417</b>	<b>2,076</b>	<b>323,525</b>	<b>8,470</b>	<b>3,110,294</b>	<b>5,062</b>	<b>539,426</b>	<b>Jeollanam-do</b>
48	58,287	17	1,334	375	118,316	4	10,225	Suncheon · Gwangyang · Yeosu
507	261,201	111	9,558	173	68,347	4	1,976	Gangjin · Wando
73	99,592	11	10,552	192	214,564	10	3,400	Muan · Sinan
189	66,361	10	4,078	389	78,986	-	-	Gokseong
121	57,041	36	11,134	185	52,767	21	6,350	Gurye
504	228,745	55	40,860	869	279,078	192	35,089	Naju
249	97,264	129	94,972	150	55,436	144	46,778	Damyang
12	3,793	43	23,754	455	96,325	224	52,181	Hampyeong
185	161,764	81	5,478	769	250,650	174	42,243	Jangseong · Gwangju
99	36,729	42	11,028	501	181,436	73	21,630	Goheung
208	105,109	235	7,492	467	194,099	1,050	11,927	Boseong
149	85,242	355	7,338	676	216,014	1,568	8,554	Hwasun
75	45,648	2	952	509	189,040	31	11,455	Jangheung
265	101,680	855	11,836	869	243,665	844	12,055	Haenam



## 18. 용 · 배 수 Status of Irrigation and

길이 : 미터

지 사 명	용 수 로							
	계 Total				간 선 Main			
	토 공 Earthworks		공 작 물 Structures		토 공 Earthworks		공 작 물 Structures	
	조 Set	연 장 Length	개 소 Place	연 장 Length	조 Set	연 장 Length	개 소 Place	연 장 Length
영 암	1,158	512,203	1,071	645,531	15	23,039	20	111,233
영 광	155	65,430	760	363,140	12	35,648	51	100,730
진 도	539	161,440	141	203,810	47	48,405	21	119,972
<b>경 상 북 도</b>	<b>5,355</b>	<b>4,452,387</b>	<b>9,748</b>	<b>3,401,937</b>	<b>658</b>	<b>1,133,521</b>	<b>2,976</b>	<b>1,783,076</b>
의 성	493	258,975	412	365,965	43	45,111	71	206,004
안 동	230	178,740	1,747	182,936	23	34,316	758	87,967
청 송	120	476,077	136	224,728	28	293,918	40	114,588
영 덕	99	195,593	334	77,260	29	38,399	217	40,804
포 항	285	325,842	593	160,503	57	44,843	344	110,817
경 주	194	640,263	186	264,211	44	58,641	54	174,794
영 천	107	390,411	243	113,349	59	82,185	68	97,468
경 산	193	457,085	246	133,401	109	251,097	116	80,756
고 령	411	135,901	189	156,750	23	23,860	46	76,470
성 주	360	163,076	254	271,564	25	19,715	55	165,834
칠 곡	397	155,570	313	213,154	24	14,804	62	112,011
구 미	528	315,283	787	257,151	31	75,272	261	80,645
상 주	1,293	302,655	1,293	361,594	58	50,574	58	174,226
문 경	229	259,374	360	423,626	47	30,932	40	143,068
예 천	356	149,210	2,584	121,334	14	27,380	770	62,842
영 주	60	48,332	71	74,411	44	42,474	16	54,782
<b>경 상 남 도</b>	<b>8,684</b>	<b>3,452,962</b>	<b>19,612</b>	<b>3,079,263</b>	<b>558</b>	<b>813,640</b>	<b>3,067</b>	<b>1,026,845</b>
김해·양산	1,663	782,922	794	345,266	55	136,863	63	67,381
고성·거제	590	190,412	1,300	171,852	23	61,743	60	33,598
진 산	694	445,367	1,717	261,051	141	256,041	179	118,885
의 령	68	23,844	496	205,453	3	1,290	30	26,947
합 안	945	299,091	3,482	261,502	71	64,124	1,082	119,412
창 녕	832	416,180	1,437	208,467	77	87,712	361	91,215
밀 양	256	75,764	798	466,094	9	11,730	56	112,528
창 원	767	293,045	2,452	196,641	25	33,280	28	83,434
사 천	1,039	254,146	4,455	146,381	113	90,307	1,044	47,289
거 창	471	142,325	1,549	251,889	11	28,650	77	92,971
합 천	669	193,351	866	249,219	8	16,815	35	72,354
하동·남해	690	336,515	266	315,448	22	25,085	52	160,831
<b>제 주 도</b>	<b>24</b>	<b>33,466</b>	<b>12</b>	<b>296</b>	<b>8</b>	<b>21,741</b>	<b>6</b>	<b>259</b>
제 주	24	33,466	12	296	8	21,741	6	259

# 로 현 황(계속)

## Drainage Canal (Cont'd)

length : m

Irrigation Canal								Name of District Office
지 선 Second				지 거 Field Feeder				
토 공 Earthworks		공 작 물 Structures		토 공 Earthworks		공 작 물 Structures		
조 Set	연 장 Length	개 소 Place	연 장 Length	조 Set	연 장 Length	개 소 Place	연 장 Length	
299	185,181	498	332,970	844	303,983	553	201,328	Yeongam
18	18,292	64	92,387	125	11,490	645	170,023	Yeonggwang
45	33,234	18	7,604	447	79,801	102	76,234	Jindo
<b>1,796</b>	<b>1,759,213</b>	<b>2,596</b>	<b>1,086,301</b>	<b>2,901</b>	<b>1,559,653</b>	<b>4,176</b>	<b>532,560</b>	<b>Gyeongsangbuk-do</b>
108	70,665	195	100,825	342	143,199	146	59,136	Uiseong
68	28,927	387	54,541	139	115,497	602	40,428	Andong
84	157,279	68	94,599	8	24,880	28	15,541	Cheongsong
70	157,194	117	36,456	-	-	-	-	Yeongdeok
45	142,526	93	26,962	183	138,473	156	22,724	Pohang
150	367,058	132	69,253	-	214,564	-	20,164	Gyeongju
31	36,618	28	13,468	17	271,608	147	2,413	Yeongcheon
77	202,163	66	43,404	7	3,825	64	9,241	Gyeongsan
31	3,271	32	42,380	357	108,770	111	37,900	Goryeong
76	36,426	60	49,065	259	106,935	139	56,665	Seongju
237	88,644	196	86,219	136	52,122	55	14,924	Chilgok
147	99,421	134	30,815	350	140,590	392	145,691	Gumi
359	103,092	359	166,632	876	148,989	876	20,736	Sangju
168	212,774	241	224,312	14	15,668	79	56,246	Mungyeong
129	47,297	440	31,441	213	74,533	1,374	27,051	Yecheon
16	5,858	48	15,929	-	-	7	3,700	Yeongju
<b>1,613</b>	<b>758,972</b>	<b>4,191</b>	<b>887,309</b>	<b>6,513</b>	<b>1,880,350</b>	<b>12,354</b>	<b>1,165,109</b>	<b>Gyeongsangnam-do</b>
195	120,615	153	91,140	1,413	525,444	578	186,745	Gimhae · Yangsan
51	23,238	131	19,506	516	105,431	1,109	118,748	Goseong · Geoje
157	99,054	272	49,505	396	90,272	1,266	92,661	Jinsan
15	7,251	164	84,353	50	15,303	302	94,153	Uiryeong
338	104,614	972	108,609	536	130,353	1,428	33,481	Haman
160	145,985	379	69,208	595	182,483	697	48,044	Changnyeong
25	10,964	124	102,966	222	53,070	618	250,600	Miryang
16	15,435	49	48,588	726	244,330	2,375	64,619	Changwon
370	57,398	1,280	70,137	556	106,441	2,131	28,955	Sacheon
132	45,546	418	68,132	328	68,129	1,054	90,786	Geochang
20	20,424	164	72,494	641	156,112	667	104,371	Hapcheon
134	108,448	85	102,671	534	202,982	129	51,946	Hadong · Namhae
<b>16</b>	<b>11,725</b>	<b>6</b>	<b>37</b>	-	-	-	-	<b>Jeju-do</b>
16	11,725	6	37	-	-	-	-	Jeju

## 18. 용 · 배 수 Status of Irrigation and

길이 : 미터

지 사 명	배 수 로							
	계 Total				간 선 Main			
	토 공 Earthworks		공 작 물 Structures		토 공 Earthworks		공 작 물 Structures	
	조 Set	연 장 Length	개 소 Place	연 장 Length	조 Set	연 장 Length	개 소 Place	연 장 Length
영 압	1,180	656,310	247	34,414	23	39,901	1	5,176
영 광	478	403,409	445	362,094	15	43,606	12	34,965
진 도	488	204,418	142	5,287	28	36,098	4	2,932
<b>경 상 북 도</b>	<b>3,138</b>	<b>1,788,297</b>	<b>3,305</b>	<b>575,892</b>	<b>564</b>	<b>495,643</b>	<b>706</b>	<b>197,783</b>
의 성	221	175,452	38	16,828	46	44,920	12	7,780
안 동	213	154,344	524	35,637	5	5,974	261	13,137
청 송	89	19,816	75	20,927	-	-	3	2,986
영 덕	49	51,493	19	7,417	28	40,297	4	4,528
포 항	53	155,856	61	16,679	13	38,739	3	5,804
경 주	13	39,267	-	-	12	16,525	-	-
영 천	170	61,325	107	9,768	3	153	33	6,098
경 산	44	46,943	144	9,536	25	30,413	28	3,241
고 령	415	154,407	73	36,380	22	23,015	7	22,432
성 주	252	142,292	44	19,743	60	65,501	17	8,735
칠 곡	26	17,883	13	11,444	21	16,774	12	11,204
구 미	141	96,736	192	129,393	26	39,418	68	15,348
상 주	698	299,474	701	199,381	182	71,850	185	81,870
문 경	458	274,456	56	23,885	119	99,220	16	6,500
예 천	271	90,955	1,214	27,815	2	2,844	56	7,731
영 주	25	7,598	44	11,059	-	-	1	389
<b>경 상 남 도</b>	<b>7,853</b>	<b>3,036,894</b>	<b>8,867</b>	<b>770,962</b>	<b>347</b>	<b>454,358</b>	<b>973</b>	<b>196,535</b>
김해·양산	1,469	712,144	93	40,905	37	51,686	14	5,000
고성·거제	533	190,411	618	18,579	13	13,758	21	2,760
진 산	672	168,176	1,074	140,224	35	26,174	66	95,534
의 령	178	91,016	195	89,082	17	28,437	11	18,442
함 안	715	336,403	1,731	39,969	63	82,443	260	13,351
창 녕	731	365,616	1,383	31,023	52	81,035	170	8,341
밀 양	566	213,171	360	193,839	19	43,832	19	27,595
창 원	717	291,526	722	20,410	14	25,639	42	4,920
사 천	661	152,370	1,155	10,569	34	58,696	286	1,119
거 창	392	63,940	1,035	52,132	19	6,887	65	4,810
합 천	509	134,153	433	87,894	6	2,701	10	8,199
하동·남해	710	317,968	68	46,336	38	33,070	9	6,464
<b>제 주 도</b>	<b>-</b>	<b>-</b>	<b>-</b>	<b>-</b>	<b>-</b>	<b>-</b>	<b>-</b>	<b>-</b>
계 주	-	-	-	-	-	-	-	-

# 로 현 황

## Drainage Canal

length : m

Drainage Canal								Name of District Office
Second				Field Feeder				
Earthworks		Structures		Earthworks		Structures		
조 Set	연 장 Length	개 소 Place	연 장 Length	조 Set	연 장 Length	개 소 Place	연 장 Length	
88	152,418	14	9,971	1,069	463,991	232	19,267	Yeongam
58	93,374	42	72,409	405	266,429	391	254,720	Yeonggwang
43	27,169	38	779	417	141,151	100	1,576	Jindo
<b>1,154</b>	<b>711,488</b>	<b>999</b>	<b>239,442</b>	<b>1,420</b>	<b>581,166</b>	<b>1,600</b>	<b>138,667</b>	<b>Gyeongsangbuk-do</b>
117	90,990	15	2,100	58	39,542	11	6,948	Uiseong
76	63,272	151	6,041	132	85,098	112	16,459	Andong
29	3,983	49	10,894	60	15,833	23	7,047	Cheongsong
21	11,196	15	2,889	-	-	-	-	Yeongdeok
17	43,856	13	1,111	23	73,261	45	9,764	Pohang
-	-	-	-	1	22,742	-	-	Gyeongju
49	7,004	27	3,359	118	54,168	47	311	Yeongcheon
10	14,260	59	5,764	9	2,270	57	531	Gyeongsan
38	18,532	9	6,647	355	112,860	57	7,301	Goryeong
93	42,791	9	4,615	99	34,000	18	6,393	Seongju
5	1,109	1	240	-	-	-	-	Chilgok
85	55,267	96	112,582	30	2,051	28	1,463	Gumi
225	153,024	225	54,979	291	74,600	291	62,532	Sangju
292	164,825	16	6,902	47	10,411	24	10,483	Mungyeong
91	39,848	280	13,643	178	48,263	878	6,441	Yecheon
6	1,531	34	7,676	19	6,067	9	2,994	Yeongju
<b>1,489</b>	<b>738,065</b>	<b>2,093</b>	<b>208,186</b>	<b>6,017</b>	<b>1,844,471</b>	<b>5,801</b>	<b>366,241</b>	<b>Gyeongsangnam-do</b>
151	134,702	9	5,139	1,281	525,756	70	30,766	Gimhae · Yangsan
45	26,012	60	7,468	475	150,641	537	8,351	Goseong · Geoje
186	55,714	163	11,190	451	86,288	845	33,500	Jinsan
57	20,564	91	33,542	104	42,015	93	37,098	Uiryeong
124	105,079	400	18,447	528	148,881	1,071	8,171	Haman
109	96,065	307	12,484	570	188,516	906	10,198	Changnyeong
102	54,224	31	29,486	445	115,115	310	136,758	Miryang
70	54,130	177	4,636	633	211,757	503	10,854	Changwon
352	46,300	319	5,076	275	47,374	550	4,374	Sacheon
109	22,532	362	14,378	264	34,521	608	32,944	Geochang
19	11,741	162	41,632	484	119,711	261	38,063	Hapcheon
165	111,002	12	24,708	507	173,896	47	15,164	Hadong · Namhae
-	-	-	-	-	-	-	-	<b>Jeju-do</b>
-	-	-	-	-	-	-	-	Jeju

## 19. 수 리 계 Status of Irrigation

면 적...헥타아르  
단 위: 계원수.....인  
금 액.....천원

시도 및 시설별	면 적 및 계 원 수 IA <sup>1)</sup> Member & Area					경 비 부 과 및 징 수 상 황 Status of Assessment & Collection				
	시 설 수 No. of Facilities	인 가 면 적 Planned Development Area	수 혜 면 적 Benefitted Area	계 조 직 수 No. of IA Organized	계 원 수 No. of IA Member	부 과 면 적 Assessed Area	부 과 금 액 Total Amount Assessed	10a당 Per 10a		
								평 균 Average	최 고 Highest	최 저 Lowest
1 9 9 6	13,860	187,012.4	180,223.2	13,791	496,413	174,363.3	7,794,707	4,470	110,883	60
1 9 9 7	13,725	184,405.3	175,500.7	13,683	445,560	167,680.0	7,557,672	4,507	77,097	60
1 9 9 8	12,275	177,572.4	158,790.5	12,230	410,161	150,589.7	7,206,566	4,786	77,097	30
1 9 9 9	12,839	179,103.6	169,325.1	12,305	404,609	137,597.2	6,167,348	4,482	66,080	184
2 0 0 0	15,511	219,598.8	190,083.7	12,417	415,517	137,038.8	6,323,383	4,614	99,000	45
<b>2 0 0 1</b>	<b>16,729</b>	<b>197,112.5</b>	<b>186,621.3</b>	<b>13,676</b>	<b>410,734</b>	<b>122,003.3</b>	<b>6,222,228</b>	<b>5,100</b>	<b>99,000</b>	<b>93</b>
저 수 지	6,560	89,013.5	83,858.4	5,518	182,490	51,499.0	2,116,149	4,109	83,320	100
양 수 장	1,517	24,514.3	23,563.1	1,283	41,875	19,273.4	1,232,744	6,396	99,000	120
양 배 수 장	44	878.5	878.5	42	1,454	1,107.8	109,106	9,849	52,947	300
보	3,450	41,202.3	38,068.0	2,740	94,061	28,850.0	1,162,303	4,029	66,640	200
집 수 압 거	681	6,664.3	6,391.0	399	11,248	3,505.4	192,087	5,480	39,685	205
관 정	4,071	20,956.8	20,726.1	3,318	61,929	15,697.6	1,318,037	8,396	54,409	93
도 수 로	10	339.5	339.5	10	515	119.4	5,413	4,534	6,532	846
방 조 제	373	12,932.5	12,191.9	346	15,989	1,940.7	86,070	4,435	7,003	280
기 타	23	610.8	604.8	20	1,173	10.0	319	3,190	3,240	1,206
<b>서울특별시</b>	-	-	-	-	-	-	-	-	-	-
저 수 지	-	-	-	-	-	-	-	-	-	-
양 수 장	-	-	-	-	-	-	-	-	-	-
양 배 수 장	-	-	-	-	-	-	-	-	-	-
보	-	-	-	-	-	-	-	-	-	-
집 수 압 거	-	-	-	-	-	-	-	-	-	-
관 정	-	-	-	-	-	-	-	-	-	-
도 수 로	-	-	-	-	-	-	-	-	-	-
방 조 제	-	-	-	-	-	-	-	-	-	-
기 타	-	-	-	-	-	-	-	-	-	-
<b>부산광역시</b>	<b>94</b>	<b>1,269.0</b>	<b>1,031.9</b>	<b>23</b>	<b>946</b>	<b>509.6</b>	<b>21,528</b>	<b>4,224</b>	<b>16,000</b>	<b>1,000</b>
저 수 지	89	807.0	569.9	18	578	47.6	728	1,529	6,000	1,000
양 수 장	5	462.0	462.0	5	368	462.0	20,800	4,502	16,000	4,500
양 배 수 장	-	-	-	-	-	-	-	-	-	-
보	-	-	-	-	-	-	-	-	-	-
집 수 압 거	-	-	-	-	-	-	-	-	-	-
관 정	-	-	-	-	-	-	-	-	-	-
도 수 로	-	-	-	-	-	-	-	-	-	-
방 조 제	-	-	-	-	-	-	-	-	-	-
기 타	-	-	-	-	-	-	-	-	-	-
<b>대구광역시</b>	<b>87</b>	<b>657.5</b>	<b>581.1</b>	<b>87</b>	<b>2,166</b>	<b>458.8</b>	<b>24,150</b>	<b>5,264</b>	<b>7,000</b>	<b>4,117</b>
저 수 지	66	445.7	373.8	66	1,720	306.3	17,596	5,745	7,000	5,521
양 수 장	5	128.0	123.5	5	297	123.5	5,185	4,198	7,000	4,117
양 배 수 장	-	-	-	-	-	-	-	-	-	-
보	-	-	-	-	-	-	-	-	-	-
집 수 압 거	-	-	-	-	-	-	-	-	-	-
관 정	14	54.8	54.8	14	134	-	-	-	-	-
도 수 로	2	29.0	29.0	2	15	29.0	1,369	4,721	4,721	4,721
방 조 제	-	-	-	-	-	-	-	-	-	-
기 타	-	-	-	-	-	-	-	-	-	-

주 . 1) IA : 수리계의 약어

# 조 직 현 황

## Association(IA) Organization

Area ..... ha  
 Unit : No. of IA Member .... Person  
 Amount ..... 1,000Won

		결 산 상 황 Status of Settlement					2001말 현재 적립금 보유액	Province
징수금액	미징수금액	계	시설유지비	개보수비	적립금	기 타	Reserve Fund at the end of 2001	Irrigation Facilities
Collected	Uncollected	Total	O & M Cost	Repair Cost	Reserve	Others		
6,462,077	1,332,630	7,975,290	3,077,179	3,377,232	1,019,120	501,759	8,188,485	1 9 9 6
6,611,816	945,856	8,076,541	3,042,541	3,471,363	1,156,799	405,838	8,019,365	1 9 9 7
6,394,290	812,276	7,074,118	2,615,153	3,206,038	900,551	352,376	7,336,491	1 9 9 8
5,071,961	1,095,387	7,000,971	2,897,920	2,903,802	809,062	390,187	6,960,956	1 9 9 9
5,820,120	503,263	7,579,648	3,759,746	2,324,784	1,178,572	316,546	12,482,796	2 0 0 0
<b>5,352,163</b>	<b>870,065</b>	<b>6,518,240</b>	<b>3,479,906</b>	<b>2,075,890</b>	<b>652,434</b>	<b>310,010</b>	<b>7,799,535</b>	<b>2 0 0 1</b>
1,662,753	453,396	2,202,044	901,106	834,623	306,224	160,091	3,246,999	Reservoir
1,100,117	132,627	1,320,566	759,134	410,628	72,423	78,381	624,698	Pumping Station
109,106	-	80,998	70,625	6,906	-	3,467	7,708	Pumping and Drainage Station
959,802	202,501	1,170,060	561,618	424,071	131,928	52,443	1,505,042	Weir
171,675	20,412	213,604	126,647	62,545	20,008	4,404	100,784	Infiltration Gallery
1,261,118	56,919	1,424,269	1,042,911	269,223	105,919	6,216	2,247,512	Tube Well
5,413	-	5,922	650	634	328	4,310	4,206	Feed Canal
81,860	4,210	93,983	14,174	67,164	12,645	-	59,311	Sea Dike
319	-	6,794	3,041	96	2,959	698	3,275	Other Facilities
-	-	-	-	-	-	-	-	<b>Seoul-teukbyeolsi</b>
-	-	-	-	-	-	-	-	Reservoir
-	-	-	-	-	-	-	-	Pumping Station
-	-	-	-	-	-	-	-	Pumping and Drainage Station
-	-	-	-	-	-	-	-	Weir
-	-	-	-	-	-	-	-	Infiltration Gallery
-	-	-	-	-	-	-	-	Tube Well
-	-	-	-	-	-	-	-	Feed Canal
-	-	-	-	-	-	-	-	Sea Dike
-	-	-	-	-	-	-	-	Other Facilities
<b>21,528</b>	-	<b>41,148</b>	<b>16,540</b>	<b>4,390</b>	<b>1,354</b>	<b>18,864</b>	<b>4,100</b>	<b>Busan-gwangyeoksi</b>
728	-	20,348	740	590	154	18,864	-	Reservoir
20,800	-	20,800	15,800	3,800	1,200	-	4,100	Pumping Station
-	-	-	-	-	-	-	-	Pumping and Drainage Station
-	-	-	-	-	-	-	-	Weir
-	-	-	-	-	-	-	-	Infiltration Gallery
-	-	-	-	-	-	-	-	Tube Well
-	-	-	-	-	-	-	-	Feed Canal
-	-	-	-	-	-	-	-	Sea Dike
-	-	-	-	-	-	-	-	Other Facilities
<b>24,150</b>	-	<b>24,734</b>	<b>8,691</b>	<b>5,993</b>	<b>6,850</b>	<b>3,200</b>	<b>8,037</b>	<b>Daegu-gwangyeoksi</b>
17,596	-	16,591	6,441	4,000	4,650	1,500	5,655	Reservoir
5,185	-	6,895	2,025	1,770	2,000	1,100	1,720	Pumping Station
-	-	-	-	-	-	-	-	Pumping and Drainage Station
-	-	-	-	-	-	-	-	Weir
-	-	-	-	-	-	-	-	Infiltration Gallery
-	-	-	-	-	-	-	-	Tube Well
1,369	-	1,248	225	223	200	600	662	Feed Canal
-	-	-	-	-	-	-	-	Sea Dike
-	-	-	-	-	-	-	-	Other Facilities

Note : IA → Irrigation Association

## 19. 수 리 계

### Status of Irrigation

면 적...헥타아르  
단 위: 계원수.....인  
금 액.....천원

시도 및 시설별	면 적 및 계 원 수 IA Member & Area					경 비 부 과 및 징 수 상 황 Status of Assessment & Collection				
	시 설 수 No. of Facilities	인가면적 Planned Development Area	수혜면적 Benefitted Area	계조직수 No. of IA Organized	계 원 수 No. of IA Member	부과면적 Assessed Area	부과금액 Total Amount Assessed	10a당 Per 10a		
								평 균 Average	최 고 Highest	최 저 Lowest
<b>인천광역시</b>	<b>34</b>	<b>2,035.1</b>	<b>1,882.1</b>	<b>34</b>	<b>2,452</b>	<b>139.1</b>	<b>7,046</b>	<b>5,065</b>	<b>4,803</b>	<b>1,818</b>
저수지	16	890.1	763.1	16	874	64.1	4,400	6,864	4,803	2,185
양수장	8	418.0	398.0	8	437	10.0	390	3,900	3,900	3,900
양배수장	-	-	-	-	-	-	-	-	-	-
보	-	-	-	-	-	-	-	-	-	-
집수암거	-	-	-	-	-	-	-	-	-	-
관정	1	30.0	30.0	1	60	30.0	1,156	3,853	3,850	3,400
도수로	1	180.0	180.0	1	234	-	-	-	-	-
방조제	3	35.0	35.0	3	117	35.0	1,100	3,143	4,545	1,818
기타	5	482.0	476.0	5	730	-	-	-	-	-
<b>광주광역시</b>	<b>66</b>	<b>1,228.5</b>	<b>1,228.5</b>	<b>66</b>	<b>2,593</b>	<b>1,237.5</b>	<b>100,485</b>	<b>8,120</b>	<b>16,600</b>	<b>1,700</b>
저수지	39	731.5	731.5	39	1,609	730.5	45,944	6,289	16,100	1,700
양수장	14	220.0	220.0	14	568	220.0	35,021	15,919	16,600	4,900
양배수장	-	-	-	-	-	-	-	-	-	-
보	7	235.0	235.0	7	332	235.0	17,394	7,402	11,500	3,000
집수암거	2	26.0	26.0	2	46	26.0	1,482	5,700	6,200	5,400
관정	4	16.0	16.0	4	38	26.0	644	2,477	6,500	1,700
도수로	-	-	-	-	-	-	-	-	-	-
방조제	-	-	-	-	-	-	-	-	-	-
기타	-	-	-	-	-	-	-	-	-	-
<b>대전광역시</b>	<b>250</b>	<b>1,330.3</b>	<b>931.5</b>	<b>237</b>	<b>2,518</b>	<b>916.7</b>	<b>43,237</b>	<b>4,717</b>	<b>5,940</b>	<b>3,325</b>
저수지	7	88.4	44.4	7	142	44.3	2,104	4,749	5,940	4,000
양수장	12	232.0	163.8	12	406	159.7	8,417	5,271	5,112	4,920
양배수장	-	-	-	-	-	-	-	-	-	-
보	51	597.8	389.5	39	915	389.5	18,182	4,668	5,210	3,420
집수암거	2	34.0	22.0	2	35	22.0	946	4,300	5,100	3,500
관정	178	378.1	311.8	177	1,020	301.2	13,588	4,511	5,800	3,325
도수로	-	-	-	-	-	-	-	-	-	-
방조제	-	-	-	-	-	-	-	-	-	-
기타	-	-	-	-	-	-	-	-	-	-
<b>울산광역시</b>	<b>379</b>	<b>2,169.0</b>	<b>2,119.0</b>	<b>306</b>	<b>5,189</b>	<b>13.0</b>	<b>-</b>	<b>-</b>	<b>-</b>	<b>-</b>
저수지	142	1,062.0	1,034.0	117	2,539	13.0	-	-	-	-
양수장	50	256.0	248.0	48	792	-	-	-	-	-
양배수장	-	-	-	-	-	-	-	-	-	-
보	68	389.0	376.0	58	965	-	-	-	-	-
집수암거	11	138.0	138.0	6	99	-	-	-	-	-
관정	108	324.0	323.0	77	794	-	-	-	-	-
도수로	-	-	-	-	-	-	-	-	-	-
방조제	-	-	-	-	-	-	-	-	-	-
기타	-	-	-	-	-	-	-	-	-	-

조 직 현 황 (계속)  
Association(IA) Organization (Cont'd)

Area ..... ha  
Unit : No. of IA Member ..... Person  
Amount ..... 1,000 Won

		결 산 상 황 Status of Settlement					2001말 현재 적 립 금 보 유 액	Province
징수금액	미징수금액	계	시설유지비	개보수비	적 립 금	기 타	Irrigation Facilities	
Collected	Uncollected	Total	O & M Cost	Repair Cost	Reserve	Others		
7,046	-	25,257	4,690	3,525	13,391	3,651	15,813	<b>Incheon-gwangyeoksi</b>
4,400	-	18,420	2,640	2,919	10,383	2,478	12,071	Reservoir
390	-	390	234	156	-	-	34	Pumping Station
-	-	-	-	-	-	-	-	Pumping and Drainage Station
-	-	-	-	-	-	-	-	Weir
-	-	-	-	-	-	-	-	Infiltration Gallery
1,156	-	1,156	1,156	-	-	-	-	Tube Well
-	-	630	-	10	120	500	220	Feed Canal
1,100	-	1,100	660	440	-	-	600	Sea Dike
-	-	3,561	-	-	2,888	673	2,888	Other Facilities
<b>87,578</b>	<b>12,907</b>	<b>58,318</b>	<b>32,731</b>	<b>12,908</b>	-	<b>12,679</b>	-	<b>Gwangju-gwangyeoksi</b>
36,667	9,277	16,019	8,616	2,838	-	4,565	-	Reservoir
34,923	98	34,047	20,895	6,758	-	6,394	-	Pumping Station
-	-	-	-	-	-	-	-	Pumping and Drainage Station
14,555	2,839	7,932	3,000	3,212	-	1,720	-	Weir
1,155	327	-	-	-	-	-	-	Infiltration Gallery
278	366	320	220	100	-	-	-	Tube Well
-	-	-	-	-	-	-	-	Feed Canal
-	-	-	-	-	-	-	-	Sea Dike
-	-	-	-	-	-	-	-	Other Facilities
<b>40,507</b>	<b>2,730</b>	<b>42,852</b>	<b>28,754</b>	<b>13,948</b>	<b>150</b>	-	<b>1,228</b>	<b>Daejeon-gwangyeoksi</b>
2,104	-	2,104	1,885	219	-	-	-	Reservoir
8,294	123	8,417	3,285	4,982	150	-	728	Pumping Station
-	-	-	-	-	-	-	-	Pumping and Drainage Station
15,801	2,381	18,182	11,298	6,884	-	-	-	Weir
860	86	946	730	216	-	-	-	Infiltration Gallery
13,448	140	13,203	11,556	1,647	-	-	500	Tube Well
-	-	-	-	-	-	-	-	Feed Canal
-	-	-	-	-	-	-	-	Sea Dike
-	-	-	-	-	-	-	-	Other Facilities
-	-	25,350	-	-	25,350	-	29,323	<b>Ulsan-gwangyeoksi</b>
-	-	6,480	-	-	6,480	-	10,453	Reservoir
-	-	6,300	-	-	6,300	-	6,300	Pumping Station
-	-	-	-	-	-	-	-	Pumping and Drainage Station
-	-	1,740	-	-	1,740	-	1,740	Weir
-	-	30	-	-	30	-	30	Infiltration Gallery
-	-	10,800	-	-	10,800	-	10,800	Tube Well
-	-	-	-	-	-	-	-	Feed Canal
-	-	-	-	-	-	-	-	Sea Dike
-	-	-	-	-	-	-	-	Other Facilities



## 19. 수 리 계 Status of Irrigation

면 적...헥타아르  
단 위: 계원수.....인  
금 액.....천원

시도 및 시설별	면 적 및 계 원 수 IA Member & Area					경 비 부 과 및 징 수 상 황 Status of Assessment & Collection				
	시 설 수 No. of Facilities	인가면적 Planned Development Area	수혜면적 Benefitted Area	계조직수 No. of IA Organized	계 원 수 No. of IA Member	부과면적 Assessed Area	부과금액 Total Amount Assessed	10a당 Per 10a		
								평 균 Average	최 고 Highest	최 저 Lowest
<b>경 기 도</b>	<b>487</b>	<b>8,741.2</b>	<b>7,541.3</b>	<b>427</b>	<b>13,729</b>	<b>4,646.6</b>	<b>330,220</b>	<b>7,107</b>	<b>99,000</b>	<b>200</b>
저 수 지	136	2,530.5	2,318.7	121	3,899	876.7	44,985	5,131	28,670	200
양 수 장	66	2,077.7	1,777.1	54	2,420	1,293.9	135,545	10,476	99,000	667
양배수장	1	65.0	65.0	-	-	-	-	-	-	-
보	182	2,412.8	1,866.8	182	4,687	1,803.1	97,943	5,432	6,500	1,750
집수암거	67	1,424.6	1,283.1	59	2,465	658.8	51,182	7,769	30,415	332
관 정	35	230.6	230.6	11	258	14.1	565	4,007	8,700	530
도 수 로	-	-	-	-	-	-	-	-	-	-
방 조 제	-	-	-	-	-	-	-	-	-	-
기 타	-	-	-	-	-	-	-	-	-	-
<b>강 원 도</b>	<b>575</b>	<b>7,693.4</b>	<b>7,594.7</b>	<b>573</b>	<b>14,257</b>	<b>6,584.2</b>	<b>277,385</b>	<b>4,213</b>	<b>20,000</b>	<b>210</b>
저 수 지	92	1,153.2	1,123.1	92	2,289	985.9	39,583	4,015	9,000	978
양 수 장	89	1,643.6	1,602.0	88	2,197	1,533.9	104,767	6,830	19,129	1,115
양배수장	-	-	-	-	-	-	-	-	-	-
보	343	4,631.7	4,604.7	342	9,288	3,878.5	126,436	3,260	20,000	210
집수암거	9	75.1	75.1	9	139	8.0	480	6,000	6,000	6,000
관 정	41	183.2	183.2	41	325	177.9	6,119	3,440	5,400	500
도 수 로	1	6.6	6.6	1	19	-	-	-	-	-
방 조 제	-	-	-	-	-	-	-	-	-	-
기 타	-	-	-	-	-	-	-	-	-	-
<b>충 청 북 도</b>	<b>719</b>	<b>8,166.0</b>	<b>7,429.5</b>	<b>719</b>	<b>17,874</b>	<b>4,595.1</b>	<b>262,171</b>	<b>5,705</b>	<b>49,230</b>	<b>93</b>
저 수 지	229	2,465.2	2,152.1	229	5,294	1,411.9	73,664	5,217	8,180	1,270
양 수 장	59	933.6	798.0	59	1,928	555.9	34,401	6,188	49,230	1,000
양배수장	-	-	-	-	-	-	-	-	-	-
보	227	3,601.7	3,376.3	227	7,896	1,882.5	112,593	5,981	23,480	450
집수암거	28	333.6	323.6	28	666	298.3	17,181	5,760	38,000	270
관 정	176	831.9	779.5	176	2,090	446.5	24,332	5,449	19,300	93
도 수 로	-	-	-	-	-	-	-	-	-	-
방 조 제	-	-	-	-	-	-	-	-	-	-
기 타	-	-	-	-	-	-	-	-	-	-
<b>충 청 남 도</b>	<b>1,399</b>	<b>18,160.1</b>	<b>17,678.9</b>	<b>1,292</b>	<b>34,494</b>	<b>15,363.5</b>	<b>739,944</b>	<b>4,816</b>	<b>39,685</b>	<b>184</b>
저 수 지	439	6,356.3	6,198.2	411	12,801	5,442.5	213,500	3,923	15,275	184
양 수 장	257	3,778.1	3,691.1	249	7,371	3,577.3	241,697	6,756	33,018	288
양배수장	1	40.0	40.0	1	50	40.0	2,244	5,610	5,610	-
보	336	4,733.5	4,570.5	328	8,922	3,506.9	131,009	3,736	17,171	200
집수암거	122	1,024.8	969.7	117	2,282	911.3	44,182	4,848	39,685	300
관 정	189	782.0	766.0	137	1,385	526.1	30,581	5,813	34,275	1,400
도 수 로	1	60.0	60.0	1	75	60.0	3,919	6,532	6,532	6,532
방 조 제	54	1,385.4	1,383.4	48	1,608	1,299.4	72,812	5,604	6,107	2,530
기 타	-	-	-	-	-	-	-	-	-	-

조 직 현 황 (계속)  
Association(IA) Organization (Cont'd)

Area ..... ha  
Unit : No. of IA Member ..... Person  
Amount ..... 1,000Won

		결 산 상 황 Status of Settlement					2001 현재 적 립 금 보 유 액	Province
징수금액	미징수금액	계	시설유지비	개보수비	적 립 금	기 타	Irrigation Facilities	
Collected	Uncollected	Total	O & M Cost	Repair Cost	Reserve	Others		Reserve Fund at the end of 2001
<b>292,941</b>	<b>37,279</b>	<b>388,879</b>	<b>222,657</b>	<b>133,529</b>	<b>21,094</b>	<b>11,599</b>	<b>172,894</b>	<b>Gyeonggi-do</b>
39,535	5,450	94,301	36,609	50,443	4,093	3,156	103,366	Reservoir
125,087	10,458	148,618	102,378	41,200	1,420	3,620	45,090	Pumping Station
-	-	-	-	-	-	-	-	Pumping and Drainage Station
78,587	19,356	93,386	53,076	20,770	14,717	4,823	21,129	Weir
49,167	2,015	50,615	29,324	20,427	864	-	3,309	Infiltration Gallery
565	-	1,959	1,270	689	-	-	-	Tube Well
-	-	-	-	-	-	-	-	Feed Canal
-	-	-	-	-	-	-	-	Sea Dike
-	-	-	-	-	-	-	-	Other Facilities
<b>262,640</b>	<b>14,745</b>	<b>298,031</b>	<b>125,294</b>	<b>106,239</b>	<b>52,400</b>	<b>14,098</b>	<b>86,956</b>	<b>Gangwon-do</b>
39,583	-	38,857	15,658	12,520	8,887	1,792	10,547	Reservoir
90,022	14,745	96,728	35,042	48,902	8,464	4,320	18,486	Pumping Station
-	-	-	-	-	-	-	-	Pumping and Drainage Station
126,436	-	157,141	71,476	42,810	35,049	7,806	56,629	Weir
480	-	480	100	200	-	180	-	Infiltration Gallery
6,119	-	4,825	3,018	1,807	-	-	1,294	Tube Well
-	-	-	-	-	-	-	-	Feed Canal
-	-	-	-	-	-	-	-	Sea Dike
-	-	-	-	-	-	-	-	Other Facilities
<b>185,451</b>	<b>76,720</b>	<b>341,112</b>	<b>266,555</b>	<b>42,142</b>	<b>29,011</b>	<b>3,404</b>	<b>1,062,699</b>	<b>Chungcheongbuk-do</b>
52,994	20,670	78,937	61,770	9,013	5,895	2,259	448,899	Reservoir
25,761	8,640	82,322	73,238	8,057	1,027	-	137,931	Pumping Station
-	-	-	-	-	-	-	-	Pumping and Drainage Station
81,317	31,276	110,120	87,137	18,626	3,212	1,145	408,195	Weir
11,378	5,803	34,332	21,834	1,840	10,658	-	42,788	Infiltration Gallery
14,001	10,331	35,401	22,576	4,606	8,219	-	24,886	Tube Well
-	-	-	-	-	-	-	-	Feed Canal
-	-	-	-	-	-	-	-	Sea Dike
-	-	-	-	-	-	-	-	Other Facilities
<b>619,036</b>	<b>120,908</b>	<b>734,549</b>	<b>334,352</b>	<b>346,273</b>	<b>34,449</b>	<b>19,475</b>	<b>144,267</b>	<b>Chungcheongnam-do</b>
173,605	39,895	209,889	93,485	101,330	14,575	499	45,062	Reservoir
205,616	36,081	248,152	138,878	95,592	5,318	8,364	42,581	Pumping Station
2,244	-	2,040	1,224	816	-	-	-	Pumping and Drainage Station
95,472	35,537	121,945	50,909	60,118	4,516	6,402	38,214	Weir
36,362	7,820	41,659	20,979	16,819	3,861	-	2,809	Infiltration Gallery
29,006	1,575	29,556	18,607	9,187	762	1,000	9,094	Tube Well
3,919	-	3,919	325	384	-	3,210	559	Feed Canal
72,812	-	77,389	9,945	62,027	5,417	-	5,948	Sea Dike
-	-	-	-	-	-	-	-	Other Facilities

## 19. 수 리 계 Status of Irrigation

면 적...헥타아르  
단 위: 계원수.....인  
금 액.....천원

시도 및 시설별	면 적 및 계 원 수 IA Member & Area					경 비 부 과 및 징 수 상 황 Status of Assessment & Collection				
	시 설 수 No. of Facilities	인가면적 Planned Development Area	수혜면적 Benefitted Area	계조직수 No. of IA Organized	계 원 수 No. of IA Member	부과면적 Assessed Area	부과금액 Total Amount Assessed	10a당 Per 10a		
								평 균 Average	최 고 Highest	최 저 Lowest
<b>전 라 북 도</b>	<b>384</b>	<b>4,710.3</b>	<b>4,542.3</b>	<b>384</b>	<b>8,192</b>	<b>2,398.0</b>	<b>86,639</b>	<b>3,613</b>	<b>12,900</b>	<b>200</b>
저 수 지	202	2,243.2	2,226.9	202	3,906	826.4	31,949	3,866	6,000	800
양 수 장	61	1,164.9	1,156.2	61	1,577	999.6	41,083	4,110	12,900	1,120
양배수장	-	-	-	-	-	-	-	-	-	-
보	63	855.7	712.7	63	2,159	145.0	2,093	1,443	1,900	200
집수암거	5	39.0	39.0	5	30	39.0	740	1,897	-	-
관 정	51	392.0	392.0	51	441	388.0	10,774	2,777	5,500	710
도 수 로	2	15.5	15.5	2	79	-	-	-	-	-
방 조 제	-	-	-	-	-	-	-	-	-	-
기 타	-	-	-	-	-	-	-	-	-	-
<b>전 라 남 도</b>	<b>3,203</b>	<b>57,689.0</b>	<b>55,890.2</b>	<b>2,807</b>	<b>80,474</b>	<b>20,132.7</b>	<b>734,285</b>	<b>3,647</b>	<b>33,689</b>	<b>100</b>
저 수 지	1,483	34,152.0	33,410.7	1,344	47,885	12,710.2	441,001	3,470	33,689	100
양 수 장	130	2,914.4	2,885.7	84	2,701	1,527.1	95,680	6,265	15,945	120
양배수장	10	100.0	100.0	10	148	100.0	3,080	3,080	5,000	2,000
보	211	3,035.3	2,695.8	137	5,231	1,316.2	62,316	4,735	13,000	1,000
집수암거	74	602.2	602.2	51	804	245.7	16,292	6,631	9,700	290
관 정	993	5,403.1	5,403.1	888	9,403	3,690.9	106,468	2,885	15,760	423
도 수 로	-	-	-	-	-	-	-	-	-	-
방 조 제	290	11,373.2	10,683.9	281	13,899	542.6	9,448	1,741	6,000	280
기 타	12	108.8	108.8	12	403	-	-	-	-	-
<b>경 상 북 도</b>	<b>4,891</b>	<b>46,599.0</b>	<b>44,342.7</b>	<b>4,569</b>	<b>132,506</b>	<b>41,937.4</b>	<b>1,812,540</b>	<b>4,322</b>	<b>66,640</b>	<b>117</b>
저 수 지	2,095	21,535.4	20,098.2	1,892	67,715	20,830.0	875,693	4,204	17,134	117
양 수 장	487	7,587.8	7,492.5	462	17,153	7,242.2	414,932	5,729	22,824	188
양배수장	1	50.0	50.0	1	40	50.0	1,500	3,000	3,000	3,000
보	1,157	13,369.0	12,691.9	1,069	39,682	11,738.0	438,676	3,737	66,640	211
집수암거	123	2,214.5	2,182.8	111	4,495	1,268.4	58,883	4,642	19,451	205
관 정	1,019	1,773.9	1,758.9	1,028	3,288	768.4	22,412	2,917	6,383	463
도 수 로	3	48.4	48.4	3	93	30.4	125	411	1,000	846
방 조 제	-	-	-	-	-	-	-	-	-	-
기 타	6	20.0	20.0	3	40	10.0	319	3,190	3,240	1,206
<b>경 상 남 도</b>	<b>3,604</b>	<b>28,052.2</b>	<b>25,215.7</b>	<b>1,595</b>	<b>53,056</b>	<b>14,459.2</b>	<b>699,393</b>	<b>4,837</b>	<b>83,320</b>	<b>200</b>
저 수 지	1,525	14,553.0	12,813.8	964	31,239	7,209.6	325,002	4,508	83,320	1,300
양 수 장	274	2,698.2	2,545.2	134	3,660	1,568.3	94,826	6,046	54,320	200
양배수장	31	623.5	623.5	30	1,216	917.8	102,282	11,144	52,947	300
보	805	7,340.8	6,548.8	288	13,984	3,955.3	155,661	3,936	18,000	720
집수암거	238	752.5	729.5	9	187	27.9	719	2,577	7,000	6,250
관 정	705	1,945.3	1,865.3	156	2,405	716.6	18,193	2,539	9,005	1,060
도 수 로	-	-	-	-	-	-	-	-	-	-
방 조 제	26	138.9	89.6	14	365	63.7	2,710	4,254	7,003	7,003
기 타	-	-	-	-	-	-	-	-	-	-
<b>제 주 도</b>	<b>557</b>	<b>8,611.9</b>	<b>8,611.9</b>	<b>557</b>	<b>40,288</b>	<b>8,611.9</b>	<b>1,083,205</b>	<b>12,578</b>	<b>46,005</b>	<b>2,933</b>
저 수 지	-	-	-	-	-	-	-	-	-	-
양 수 장	-	-	-	-	-	-	-	-	-	-
양배수장	-	-	-	-	-	-	-	-	-	-
보	-	-	-	-	-	-	-	-	-	-
집수암거	-	-	-	-	-	-	-	-	-	-
관 정	557	8,611.9	8,611.9	557	40,288	8,611.9	1,083,205	12,578	46,005	2,933
도 수 로	-	-	-	-	-	-	-	-	-	-
방 조 제	-	-	-	-	-	-	-	-	-	-
기 타	-	-	-	-	-	-	-	-	-	-

# 조 직 현 황

## Association(IA) Organization

Area ..... ha  
 Unit : No. of IA Member ..... Person  
 Amount ..... 1,000 Won

		결 산 상 황 Status of Settlement					2001 현재 적 립 금 보 유 액  Reserve Fund at the end of 2001	Province  Irrigation Facilities
징수금액  Collected	미징수금액  Uncollected	계  Total	시설유지비  O & M Cost	개보수비  Repair Cost	적 립 금  Reserve	기 타  Others		
58,075	28,564	85,165	40,851	28,066	3,685	12,563	139,809	<b>Jeollabuk-do</b>
4,035	27,914	29,047	-	25,342	3,685	20	121,203	Reservoir
41,083	-	41,026	26,891	2,240	-	11,895	9,587	Pumping Station
-	-	-	-	-	-	-	-	Pumping and Drainage Station
1,443	650	1,443	1,200	243	-	-	8,677	Weir
740	-	716	611	-	-	105	-	Infiltration Gallery
10,774	-	12,933	12,149	241	-	543	342	Tube Well
-	-	-	-	-	-	-	-	Feed Canal
-	-	-	-	-	-	-	-	Sea Dike
-	-	-	-	-	-	-	-	Other Facilities
<b>634,132</b>	<b>100,153</b>	<b>947,327</b>	<b>506,967</b>	<b>267,351</b>	<b>147,931</b>	<b>25,078</b>	<b>585,134</b>	<b>Jeollanam-do</b>
383,176	57,825	574,618	273,104	172,895	109,178	19,441	435,089	Reservoir
95,680	-	137,097	106,668	16,106	13,365	958	26,752	Pumping Station
3,080	-	3,080	3,080	-	-	-	-	Pumping and Drainage Station
62,316	-	69,869	32,748	26,017	11,104	-	69,677	Weir
15,883	409	13,411	7,330	4,080	1,937	64	12,020	Infiltration Gallery
66,049	40,419	131,450	77,554	43,556	5,725	4,615	5,914	Tube Well
-	-	-	-	-	-	-	-	Feed Canal
7,948	1,500	14,888	3,569	4,697	6,622	-	35,682	Sea Dike
-	-	2,914	2,914	-	-	-	-	Other Facilities
<b>1,391,763</b>	<b>420,777</b>	<b>1,787,933</b>	<b>654,506</b>	<b>766,595</b>	<b>188,630</b>	<b>178,202</b>	<b>2,034,433</b>	<b>Gyeongsangbuk-do</b>
633,211	242,482	848,317	263,509	375,004	105,617	104,187	1,112,553	Reservoir
352,450	62,482	403,411	166,095	167,117	30,869	39,330	267,881	Pumping Station
1,500	-	1,500	1,500	-	-	-	-	Pumping and Drainage Station
328,214	110,462	438,641	158,969	200,704	48,421	30,547	603,734	Weir
55,519	3,364	69,300	43,989	18,749	2,507	4,055	33,204	Infiltration Gallery
20,425	1,987	26,320	20,217	4,908	1,137	58	13,909	Tube Well
125	-	125	100	17	8	-	2,765	Feed Canal
-	-	-	-	-	-	-	-	Sea Dike
319	-	319	127	96	71	25	387	Other Facilities
<b>644,111</b>	<b>55,282</b>	<b>596,397</b>	<b>386,900</b>	<b>152,461</b>	<b>49,839</b>	<b>7,197</b>	<b>1,362,042</b>	<b>Gyeongsangnam-do</b>
275,119	49,883	248,116	136,649	77,510	32,627	1,330	942,101	Reservoir
94,826	-	86,363	67,705	13,948	2,310	2,400	63,508	Pumping Station
102,282	-	74,378	64,821	6,090	-	3,467	7,708	Pumping and Drainage Station
155,661	-	149,661	91,805	44,687	13,169	-	297,047	Weir
131	588	2,115	1,750	214	151	-	6,624	Infiltration Gallery
16,092	2,101	35,158	24,170	10,012	976	-	27,973	Tube Well
-	-	-	-	-	-	-	-	Feed Canal
-	2,710	606	-	-	606	-	17,081	Sea Dike
-	-	-	-	-	-	-	-	Other Facilities
<b>1,083,205</b>	<b>-</b>	<b>1,121,188</b>	<b>850,418</b>	<b>192,470</b>	<b>78,300</b>	<b>-</b>	<b>2,152,800</b>	<b>Jeju-do</b>
-	-	-	-	-	-	-	-	Reservoir
-	-	-	-	-	-	-	-	Pumping Station
-	-	-	-	-	-	-	-	Pumping and Drainage Station
-	-	-	-	-	-	-	-	Weir
-	-	-	-	-	-	-	-	Infiltration Gallery
1,083,205	-	1,121,188	850,418	192,470	78,300	-	2,152,800	Tube Well
-	-	-	-	-	-	-	-	Feed Canal
-	-	-	-	-	-	-	-	Sea Dike
-	-	-	-	-	-	-	-	Other Facilities

## 20. 농업용수개발 Completion Status of Irrigation

단위: 면적...헥타아르  
금액.....천원

### 가. 총괄 Summary

시 도	계 Total							
	개 소 수  No.	준 공 면 적  Completed Area						사 업 비  계  Total
		계  Total	신 규  Newly	보 강  Upgrading	개 답 Conversion to paddy field			
					전  Upland	임 야  Forest	기 타  Others	
1 9 9 6	1,424	9,554.6	5,399.8	4,154.8	-	-	130,388,138	
1 9 9 7	1,192	10,491.0	6,656.9	3,804.1	-	-	246,769,340	
1 9 9 8	836	9,054.7	6,016.5	3,035.2	3.0	-	253,758,027	
1 9 9 9	743	7,340.5	4,322.7	3,010.9	6.9	-	223,277,757	
2 0 0 0	1,159	10,375.2	8,045.0	2,330.2	-	-	261,501,188	
<b>2 0 0 1</b>	<b>3,083</b>	<b>21,079.7</b>	<b>15,074.4</b>	<b>5,708.5</b>	<b>239.7</b>	<b>-</b>	<b>420,279,923</b>	
서울특별시	-	-	-	-	-	-	-	
부산광역시	28	84.0	84.0	-	-	-	924,000	
대구광역시	8	19.0	1.0	18.0	-	-	283,067	
인천광역시	121	363.0	363.0	-	-	-	3,751,311	
대전광역시	40	142.0	142.0	-	-	-	990,193	
울산광역시	24	77.3	34.0	43.3	-	-	361,858	
경상남도	46	179.3	179.3	-	-	-	1,926,505	
강원도	412	2,330.9	1,951.1	138.0	184.7	-	28,510,275	
충청남도	429	1,579.6	950.0	629.6	-	-	32,854,834	
충청북도	214	1,052.6	529.2	523.4	-	-	12,782,839	
전라북도	505	2,171.5	1,705.4	466.1	-	-	40,576,978	
전라남도	275	6,340.7	4,737.7	1,603.0	-	-	74,522,438	
경상북도	368	3,630.9	2,525.1	1,105.8	-	-	142,195,515	
경상남도	372	1,554.6	1,091.1	463.5	-	-	33,289,865	
경상북도	241	1,554.3	781.5	717.8	55.0	-	47,310,245	
제주도	-	-	-	-	-	-	-	

시 도	Reservoir				양수장			
	Paddy Field  기 타 Others	사 업 비 Project Cost			개 소 수  No.	준 공 면 적		
		계  Total	국 고 보 조 금  Government Subsidy	기 타  Others		계  Total	신 규  Newly	보 강  Upgrading
1 9 9 6	-	76,166,765	68,828,485	7,338,280	116	3,967.3	1,092.0	2,875.3
1 9 9 7	30.0	189,115,217	183,589,946	5,525,271	99	3,392.1	1,053.0	2,339.1
1 9 9 8	-	204,631,503	196,513,886	8,117,617	70	3,555.7	1,444.7	2,111.0
1 9 9 9	-	148,406,152	134,168,262	14,237,890	88	2,935.4	577.6	2,357.8
2 0 0 0	-	179,769,626	175,624,867	4,144,759	56	4,416.8	2,828.9	1,587.9
<b>2 0 0 1</b>	-	<b>146,827,649</b>	<b>146,707,745</b>	<b>119,904</b>	<b>200</b>	<b>10,111.6</b>	<b>5,828.1</b>	<b>3,986.7</b>
서울특별시	-	-	-	-	-	-	-	-
부산광역시	-	-	-	-	-	-	-	-
대구광역시	-	-	-	-	-	-	-	-
인천광역시	-	-	-	-	-	-	-	-
대전광역시	-	-	-	-	-	-	-	-
울산광역시	-	-	-	-	4	43.3	-	43.3
경상남도	-	-	-	-	9	69.3	69.3	-
강원도	-	11,057,523	11,057,523	-	34	653.0	321.2	90.0
충청남도	-	-	-	-	18	394.0	57.0	337.0
충청북도	-	-	-	-	5	392.0	8.0	384.0
전라북도	-	-	-	-	21	766.3	425.0	341.3
전라남도	-	24,712,273	24,712,273	-	13	5,174.7	3,601.7	1,573.0
경상북도	-	72,908,514	72,788,610	119,904	36	1,663.1	990.2	672.9
경상남도	-	13,220,578	13,220,578	-	37	365.8	236.8	129.0
경상북도	-	24,928,761	24,928,761	-	23	590.1	118.9	416.2
제주도	-	-	-	-	-	-	-	-

# 사업준공현황

## Water Development Projects

Unit : Area ..... ha  
Cost ... 1,000 Won

Project Cost		개 소 수 No.	준 공 면 적 Completed Area					Province
국고보조금 Government Subsidy	기 타 Others		계 Total	신 규 Newly	보 강 Upgrading	개 답 Conversion to		
						전 Upland	임 야 Forest	
105,812,868	24,575,270	24	2,091.7	1,771.7	320.0	-	-	1 9 9 6
220,772,009	25,997,331	36	3,756.2	2,895.8	830.4	-	-	1 9 9 7
229,093,803	24,664,224	36	3,110.5	2,751.4	356.1	-	-	1 9 9 8
195,705,431	27,572,326	29	2,211.2	2,036.2	168.1	3.0	-	1 9 9 9
237,738,963	23,762,225	19	2,561.9	2,419.8	142.1	6.9	-	2 0 0 0
<b>369,282,911</b>	<b>50,997,012</b>	<b>15</b>	<b>1,806.9</b>	<b>1,563.5</b>	<b>243.4</b>	-	-	<b>2 0 0 1</b>
-	-	-	-	-	-	-	-	-
272,000	652,000	-	-	-	-	-	-	-
114,762	168,305	-	-	-	-	-	-	-
1,240,988	2,510,323	-	-	-	-	-	-	-
503,703	486,490	-	-	-	-	-	-	-
171,852	190,006	-	-	-	-	-	-	-
858,100	1,068,405	-	-	-	-	-	-	-
18,001,907	10,508,368	-	-	-	-	-	-	-
28,574,051	4,280,783	1	96.0	96.0	-	-	-	-
9,482,387	3,300,452	-	-	-	-	-	-	-
34,204,332	6,372,646	-	-	-	-	-	-	-
70,235,205	4,287,233	2	331.0	331.0	-	-	-	-
137,746,160	4,449,355	7	844.7	664.9	179.8	-	-	-
26,329,955	6,959,910	1	220.0	220.0	-	-	-	-
41,547,509	5,762,736	4	315.2	251.6	63.6	-	-	-
-	-	-	-	-	-	-	-	-

Pumping Station						개 소 수 No.	Province	
Completed Area			사 업 비 Project Cost					계 Total
개 답 Conversion to Paddy Field			계 Total	국고보조금 Government Subsidy	기 타 Others			
전 Upland	임 야 Forest	기 타 Others						
-	-	-	15,311,945	10,960,531	4,351,414	33	84.2	1 9 9 6
-	-	-	22,065,234	17,294,831	4,770,403	54	285.9	1 9 9 7
-	-	-	22,346,072	20,407,334	1,938,738	23	143.5	1 9 9 8
-	-	-	47,958,149	45,127,595	2,830,554	58	376.3	1 9 9 9
-	-	-	39,498,894	37,997,947	1,500,947	49	247.6	2 0 0 0
<b>239.7</b>	-	<b>57.1</b>	<b>172,714,725</b>	<b>162,670,451</b>	<b>10,044,274</b>	<b>40</b>	<b>713.3</b>	<b>2 0 0 1</b>
-	-	-	-	-	-	-	-	-
-	-	-	-	-	-	-	-	-
-	-	-	-	-	-	-	-	-
-	-	-	-	-	-	-	-	-
-	-	-	22,178	14,248	7,930	-	-	-
-	-	-	572,000	160,000	412,000	-	-	-
184.7	-	57.1	14,715,327	10,871,129	3,844,198	10	318.0	Gyeonggi-do
-	-	-	10,537,881	9,784,304	753,577	5	12.0	Gangwon-do
-	-	-	4,954,255	4,903,465	50,790	1	6.2	Chungcheongbuk-do
-	-	-	24,267,740	24,183,795	83,945	4	95.0	Chungcheongnam-do
-	-	-	38,976,912	38,671,260	305,652	16	94.0	Jeollabuk-do
-	-	-	57,235,068	56,239,336	995,732	4	188.1	Jeollanam-do
-	-	-	7,460,580	6,035,046	1,425,534	-	-	Gyeongsangbuk-do
55.0	-	-	13,972,784	11,807,868	2,164,916	-	-	Gyeongsangnam-do
-	-	-	-	-	-	-	-	Jeju-do



# 사업준공현황(계속)

## Water Development Projects (Cont'd)

Unit : Area ..... ha  
Cost ... 1,000 Won

Project Cost 기타 Others	개소수 No.	집수암거					Province
		준공면적 Completed Area					
		계 Total	신규 Newly	보강 Upgrading	개답 Conversion to 전 임야 Upland Forest		
747,217	3	7.0	2.0	5.0	-	-	1 9 9 6
2,188,888	4	115.0	20.0	95.0	-	-	1 9 9 7
957,965	7	188.0	56.0	132.0	-	-	1 9 9 8
543,386	1	36.0	36.0	-	-	-	1 9 9 9
1,523,375	1	10.0	-	10.0	-	-	2 0 0 0
<b>1,112,228</b>	<b>6</b>	<b>33.0</b>	<b>30.0</b>	<b>3.0</b>	-	-	<b>2 0 0 1</b>
-	-	-	-	-	-	-	- Seoul-teukbyeolsi
-	-	-	-	-	-	-	- Busan-gwangyeoksi
-	-	-	-	-	-	-	- Daegu-gwangyeoksi
-	-	-	-	-	-	-	- Incheon-gwangyeoksi
-	-	-	-	-	-	-	- Gwangju-gwangyeoksi
-	-	-	-	-	-	-	- Daejeon-gwangyeoksi
-	-	-	-	-	-	-	- Ulsan-gwangyeoksi
637,275	3	13.0	10.0	3.0	-	-	- Gyeonggi-do
178,511	-	-	-	-	-	-	- Gangwon-do
33,000	-	-	-	-	-	-	- Chungcheongbuk-do
29,677	-	-	-	-	-	-	- Chungcheongnam-do
233,765	-	-	-	-	-	-	- Jeollabuk-do
-	-	-	-	-	-	-	- Jeollanam-do
-	2	10.0	10.0	-	-	-	- Gyeongsangbuk-do
-	1	10.0	10.0	-	-	-	- Gyeongsangnam-do
-	-	-	-	-	-	-	- Jeju-do

Tube Well							Province
Completed Area				사업비 Project Cost			
보강 Upgrading	개답 Conversion to Paddy Field			계 Total	국고보조금 Government Subsidy	기타 Others	
	전 Upland	임야 Forest	기타 Others				
949.5	-	-	-	37,820,354	25,709,687	12,110,667	1 9 9 6
536.6	-	-	-	30,779,237	17,727,468	13,051,769	1 9 9 7
402.1	-	-	-	22,627,065	10,757,597	11,869,468	1 9 9 8
332.6	-	-	-	21,149,726	11,589,230	9,560,496	1 9 9 9
570.7	-	-	-	39,887,620	23,309,743	16,577,877	2 0 0 0
<b>1,196.3</b>	-	-	-	<b>96,428,201</b>	<b>57,373,950</b>	<b>39,054,251</b>	<b>2 0 0 1</b>
-	-	-	-	-	-	-	- Seoul-teukbyeolsi
-	-	-	-	924,000	272,000	652,000	- Busan-gwangyeoksi
18.0	-	-	-	283,067	114,762	168,305	- Daegu-gwangyeoksi
-	-	-	-	3,751,311	1,240,988	2,510,323	- Incheon-gwangyeoksi
-	-	-	-	990,193	503,703	486,490	- Gwangju-gwangyeoksi
-	-	-	-	339,680	157,604	182,076	- Daejeon-gwangyeoksi
-	-	-	-	1,354,505	698,100	656,405	- Ulsan-gwangyeoksi
45.0	-	-	-	11,365,487	5,894,691	5,470,796	- Gyeonggi-do
292.6	-	-	-	11,064,419	7,715,724	3,348,695	- Gangwon-do
139.4	-	-	-	7,795,584	4,578,922	3,216,662	- Chungcheongbuk-do
33.8	-	-	-	15,552,108	9,293,084	6,259,024	- Chungcheongnam-do
30.0	-	-	-	10,267,768	6,519,952	3,747,816	- Jeollabuk-do
65.0	-	-	-	11,880,028	8,546,309	3,333,719	- Jeollanam-do
334.5	-	-	-	12,545,551	7,074,331	5,471,220	- Gyeongsangbuk-do
238.0	-	-	-	8,314,500	4,763,780	3,550,720	- Gyeongsangnam-do
-	-	-	-	-	-	-	- Jeju-do

주 : 집수암거에 방사상집수정이 포함되었음.

Note Infiltration Gallery includes Radial Collector Well



## 20. 농 업 용 수 개 발

### Completion Status of Irrigation

나. 시군별 By Si and Gun

단위: 면적...헥타아르  
금액.....천원

(1) 저수지 Reservoir

시 도	시 군	지 구 명 Name of Project Unit	인가년월일 Date of Establishment Authorized	공 사 기 간 Construction Period	인 가 면 적 Planned Development Area	준 공 면 적	
						계 Total	신 규 Newly
<b>총 계</b>		<b>4</b>			<b>418.7</b>	<b>418.7</b>	<b>406.7</b>
<b>전 라 남 도</b>		<b>4</b>			<b>418.7</b>	<b>418.7</b>	<b>406.7</b>
	고 흥 군	동 백	'96. 7. 8	'96. 7. 8~'01. 12. 20	136.1	136.1	136.1
		오 도	'94. 12. 30	'94. 12. 30~'01. 12. 30	233.4	233.4	233.4
	강 진 군	도 룡	'97. 10. 5	'97. 10. 5~'01. 12. 1	34.0	34.0	22.0
	신 안 군	고 란	'00. 1. 13	'00. 2. 1~'01. 5. 18	15.2	15.2	15.2

시 도	시 군	Project Cost		수원공명 Name of Facilities	유역면적 Catchment Area	홍 수 량 Flood Discharge (m <sup>3</sup> /s)	만수면적 Area of Full Water	유효저수량 Effective Storage Capacity (천톤)	제 당	
		농민부담 Farmer's Burden	기 타 Others						높 이 Height (m)	길 이 Length (m)
<b>총 계</b>		-	-	<b>4</b>			<b>30.6</b>	<b>2,241.1</b>		
<b>전 라 남 도</b>		-	-	<b>4</b>			<b>30.6</b>	<b>2,241.1</b>		
	고 흥 군	-	-	동 백 제	676.0	-	17.0	874.5	9.3	722.0
		-	-	월 악 제	1,040.0	-	7.2	1,000.0	40.0	230.0
	강 진 군	-	-	도 룡 제	83.0	-	2.9	258.0	27.0	157.0
	신 안 군	-	-	고 란	39.8	3.0	3.5	108.6	15.0	150.0

# 사업준공현황(계속)

## Water Development Projects (Cont'd)

Unit : Area ..... ha  
Cost ... 1,000 Won

Completed Area				사업비				Province  Si and Gun
보강  Upgrading	개답 Conversion to Paddy Field			계  Total	국고보조금  Government Subsidy	지방비  Local Government Subsidy	장기채  Long-term Loan	
	전  Upland	임야  Forest	기타  Others					
12.0	-	-	-	42,930,356	42,816,090	114,266	-	<b>Total</b>
12.0	-	-	-	42,930,356	42,816,090	114,266	-	<b>Jeollanam-do</b>
-	-	-	-	33,569,004	33,569,004	-	-	Goheung-gun
-	-	-	-	6,558,624	6,558,624	-	-	
12.0	-	-	-	2,231,400	2,231,400	-	-	Gangjin-gun
-	-	-	-	571,328	457,062	114,266	-	Sinan-gun

Dam  형식  Type	여수토연장  Length of Spilway (m)	방수로연장  Length of Waste Channel (m)	용수로 Irrigation Canal									Province  Si and Gun
			간선 Main			지선 Second			지거 Field Feeder			
			토공 Earth-works (조/m)	공작물 Structures		토공 Earth-works (조/m)	공작물 Structures		토공 Earth-works (조/m)	공작물 Structures		
				연장 Length (m)	개소 Place		연장 Length (m)	개소 Place		연장 Length (m)	개소 Place	
			-	10,671	88	-	1,584	17	-	-	-	<b>Total</b>
			-	10,671	88	-	1,584	17	-	-	-	<b>Jeollanam-do</b>
토연제균일	18.0	46.0	-	4,965	61	-	1,100	8	-	-	-	Goheung-gun
토연제중심	-	-	-	2,792	16	-	484	9	-	-	-	
토연제중심	129.5	180.0	-	2,746	10	-	-	-	-	-	-	Gangjin-gun
토연제중심	40.0	80.0	-	168	1	-	-	-	-	-	-	Sinan-gun

## 20. 농 업 용 수 개 발

### Completion Status of Irrigation

단위: 면적...헥타아르  
금액.....천원

#### (2) 양수장 Pumping Station

시 도	시 군	지 구 명 Name of Project Unit	인가년월일 Date of Establishment Authorized	공 사 기 간 Construction Period	인가 면 적 Planned Development Area	준 공 면 적	
						계 Total	신 규 Newly
<b>총 계</b>		<b>125</b>			<b>1,882.6</b>	<b>1,910.8</b>	<b>841.7</b>
<b>대전광역시</b>		<b>4</b>			<b>43.3</b>	<b>43.3</b>	<b>-</b>
	서 구	평 촌 1	'01.11.21	'01.11.21~'01.12.30	13.6	13.6	-
		평 촌 2	'01.11.22	'01.11.21~'01.12.30	17.5	17.5	-
		우 명	'01.11.23	'01.11.21~'01.12.30	4.8	4.8	-
		용 촌	'01.7.30	'01.7.30~'01.8.28	7.4	7.4	-
<b>울산광역시</b>		<b>9</b>			<b>91.3</b>	<b>69.3</b>	<b>69.3</b>
	중 구	성 동	'01.3.1	'01.3.1~'01.5.30	7.3	7.3	7.3
	울 주 군	삼 대	'01.11.30	'01.11.30~'01.12.29	10.0	8.0	8.0
		척 과	'01.4.5	'01.4.5~'01.6.2	7.0	5.0	5.0
		두 현	'01.7.9	'01.7.9~'01.10.25	9.0	7.0	7.0
		신 촌	'01.8.13	'01.8.13~'01.10.25	15.0	10.0	10.0
		신 당	'01.4.9	'01.4.9~'01.6.7	12.0	8.5	8.5
		활 천	'01.4.10	'01.4.9~'01.5.19	11.0	9.0	9.0
		대 정	'01.8.16	'01.8.16~'01.10.4	10.0	7.0	7.0
		활 천	'01.10.19	'01.10.19~'01.11.27	10.0	7.5	7.5
<b>경 기 도</b>		<b>19</b>			<b>310.4</b>	<b>352.0</b>	<b>321.2</b>
	평 택 시	은 산	'01.7.28	'01.7.28~'01.9.10	13.0	13.0	13.0
		오 리 골	'01.7.28	'01.7.28~'01.9.8	11.4	11.4	11.4
		상 리	'01.10.10	'01.10.10~'01.12.31	15.0	15.0	15.0
	군 포 시	속 달	'01.10.30	'01.10.30~'01.12.25	15.0	15.0	15.0
	안 성 시	산 하	'01.9.1	'01.10.29~'01.11.27	44.0	61.6	30.8
	화 성 시	장 지	'01.8.20	'01.9.11~'01.12.10	23.0	23.0	23.0
		산 척	'01.8.20	'01.9.24~'01.12.22	61.0	61.0	61.0
		신 리	'01.10.18	'01.11.9~'01.12.31	67.0	67.0	67.0
		목 리	'01.10.18	'01.11.9~'01.12.31	-	-	-
		안 석	'01.8.28	'01.9.18~'01.12.17	-	24.0	24.0
		장 전	'01.11.1	'01.11.6~'01.12.31	-	-	-
	포 천 군	성 동	'01.5.1	'01.10.17~'01.12.27	-	-	-
		영 평	'01.9.29	'01.9.29~'01.12.31	-	-	-
	양 평 군	신 애	'01.9.1	'01.9.7~'01.12.31	-	-	-
		성 덕	'01.6.1	'01.6.18~'01.9.25	-	-	-
		고 현	'01.7.1	'01.7.28~'01.11.22	28.0	28.0	28.0
		백 현	'01.6.1	'01.6.20~'01.9.25	-	-	-
		수 입	'01.9.1	'01.9.7~'01.12.31	23.0	23.0	23.0
		삼 산	'01.5.16	'01.5.21~'01.6.27	10.0	10.0	10.0

# 사업준공현황(계속)

## Water Development Projects (Cont'd)

Unit : Area ..... ha  
Cost ... 1,000 Won

Completed Area				사업비 Project Cost						Province  Si and Gun
보강  Upgrading	개답 Conversion to Paddy Field			계  Total	국고보조금  Government Subsidy	지방비  Local Government Subsidy	장기채  Long-term Loan	농민부담  Farmer's Burden	기타  Others	
	전  Upland	임야  Forest	기타  Others							
1,038.3	-	-	30.8	19,932,425	11,153,261	8,779,164	-	-	-	<b>Total</b>
43.3	-	-	-	22,178	14,248	7,930	-	-	-	<b>Daejeon-gwangyeoksi</b>
13.6	-	-	-	4,966	3,536	1,430	-	-	-	Seo-gu
17.5	-	-	-	4,966	3,536	1,430	-	-	-	
4.8	-	-	-	4,966	3,536	1,430	-	-	-	
7.4	-	-	-	7,280	3,640	3,640	-	-	-	
-	-	-	-	572,000	160,000	412,000	-	-	-	<b>Ulsan-gwangyeoksi</b>
-	-	-	-	60,000	-	60,000	-	-	-	Jung-gu
-	-	-	-	30,000	-	30,000	-	-	-	Ulju-gun
-	-	-	-	60,000	-	60,000	-	-	-	
-	-	-	-	52,000	-	52,000	-	-	-	
-	-	-	-	90,000	90,000	-	-	-	-	
-	-	-	-	70,000	-	70,000	-	-	-	
-	-	-	-	70,000	-	70,000	-	-	-	
-	-	-	-	70,000	70,000	-	-	-	-	
-	-	-	-	70,000	-	70,000	-	-	-	
-	-	-	30.8	4,337,002	1,336,151	3,000,851	-	-	-	<b>Gyeonggi-do</b>
-	-	-	-	150,000	75,000	75,000	-	-	-	Pyeongtaek-si
-	-	-	-	150,000	75,000	75,000	-	-	-	
-	-	-	-	235,000	132,775	102,225	-	-	-	
-	-	-	-	297,594	-	297,594	-	-	-	Gunpo-si
-	-	-	30.8	125,000	100,000	25,000	-	-	-	Anseong-si
-	-	-	-	117,365	60,033	57,332	-	-	-	Hwaseong-si
-	-	-	-	178,807	92,979	85,828	-	-	-	
-	-	-	-	242,984	80,184	162,800	-	-	-	
-	-	-	-	-	-	-	-	-	-	
-	-	-	-	65,260	32,630	32,630	-	-	-	
-	-	-	-	858,310	-	858,310	-	-	-	
-	-	-	-	209,000	-	209,000	-	-	-	Pocheon-gun
-	-	-	-	91,000	-	91,000	-	-	-	
-	-	-	-	100,000	65,000	35,000	-	-	-	Yangpyeong-gun
-	-	-	-	404,000	-	404,000	-	-	-	
-	-	-	-	550,000	357,500	192,500	-	-	-	
-	-	-	-	404,000	202,000	202,000	-	-	-	
-	-	-	-	97,000	63,050	33,950	-	-	-	
-	-	-	-	61,682	-	61,682	-	-	-	

## 20. 농 업 용 수 개 발 Completion Status of Irrigation

단위: 면적...헥타아르  
금액.....천원

시 도	시 군	수원공명 구 분 Name of Facilities Use	유역면적 Catchment Area	갈 수 량 Drought Water Discharge ( $m^3/s$ )	양 수 량 Pumpage ( $m^3/s$ )	양 정 Lift Head		원 동 기 Engine			
						전양정 Total Lift Head (m)	실양정 Actual Lift Head (m)	종 류 Type	마 력 HP	대 수 No.	
<b>총 계</b>		<b>125</b>			<b>100.518</b>				<b>4,435</b>	<b>133</b>	
<b>대전광역시</b>		<b>4</b>			<b>0.040</b>				<b>40</b>	<b>4</b>	
	서 구	평촌 1	양 수	-	-	0.010	16.0	10.0	전동기	10	1
		평촌 2	양 수	-	-	0.010	10.0	8.0	전동기	10	1
		우명	양 수	-	-	0.010	5.0	3.0	전동기	10	1
		용촌	양 수	-	-	0.010	5.0	3.0	전동기	10	1
<b>울산광역시</b>		<b>9</b>			<b>0.083</b>				<b>81</b>	<b>10</b>	
	중 구	성동	양 수	110.0	-	0.005	8.0	7.0	원동기	5	2
	울 주 군	상대	양 수	110.0	0.003	0.005	30.0	25.0	전동기	3	1
		시북골	양 수	250.0	0.007	0.015	40.0	34.0	전동기	15	1
		두현	양 수	150.0	0.005	0.009	50.0	40.0	전동기	10	1
		신촌들	양 수	340.0	0.006	0.016	80.0	75.0	전동기	10	1
		신당	양 수	280.0	0.005	0.009	70.0	62.0	전동기	10	1
		활천	양 수	450.0	0.003	0.006	83.0	74.0	전동기	10	1
		대정들	양 수	320.0	0.003	0.006	54.0	47.0	전동기	10	1
		서당골	양 수	520.0	0.006	0.012	40.0	35.0	전동기	8	1
<b>경기도</b>		<b>19</b>			<b>3.395</b>				<b>680</b>	<b>15</b>	
	평택시	은산	양 수	13.0	-	1.100	105.7	44.9	전동기	50	1
		오리골	양 수	11.4	-	0.380	97.1	47.0	전동기	20	1
		상리	양 수	15.0	-	0.030	61.7	48.0	전동기	40	1
	군포시	속달	양 수	15.0	-	0.850	108.0	-	전동기	50	1
	안성시	산하	양 수	44.0	-	0.027	150.5	49.3	전동기	60	1
	화성시	장지	양 수	-	-	0.013	80.4	51.8	전동기	-	-
		산척	양 수	-	-	0.035	50.7	34.6	전동기	-	-
		신리	양 수	-	-	0.033	76.0	51.5	전동기	-	-
		목리	양 수	-	-	0.033	-	-	전동기	-	-
		안석	양 수	-	-	0.142	80.4	-	전동기	-	-
		장전	양 수	-	-	0.170	7.0	-	전동기	-	-
	포천군	영평천	양 수	59.0	0.780	0.038	10.0	10.0	전동기	15	2
		영평천	양 수	59.0	0.780	0.038	10.0	10.0	전동기	15	2
	양평군	신애	양 수	-	-	0.103	48.4	45.0	전동기	50	1
		성덕	양 수	-	-	0.123	60.5	55.0	전동기	75	1
		고현	양 수	-	-	0.063	87.2	80.0	전동기	100	1
		백현	양 수	-	-	0.080	79.1	75.0	전동기	100	1
		수입	양 수	-	-	0.069	21.5	17.0	전동기	30	1
		삼산	양 수	-	-	0.068	15.0	12.0	전동기	75	1

# 사업준공현황(계속)

## Water Development Projects (Cont'd)

Unit : Area ..... ha  
Cost ... 1,000 Won

펌프 Pump		용수로 Irrigation Canal									배수로 Drainage Canal				Province  Si and Gun
구경 Dia. (m)	대수 No.	간선 Main			지선 Second			지거 Field Feeder			간선 Field feeder		지선 Second		
		토공 Earth- Works (조/m)	공작물 Structures		토공 Earth- Works (조/m)	공작물 Structures		토공 Earth- Works (조/m)	공작물 Structures		토공 Earth- Works (조/m)	공작물 Structures (개소)	토공 Earth- Works (조/m)	공작물 Structures (개소)	
		연장 Length (m)	개소 Place	연장 Length (m)	개소 Place	연장 Length (m)	개소 Place	연장 Length (m)	개소 Place	연장 Length (m)	개소 Place	연장 Length (m)	개소 Place	연장 Length (m)	
		- 26,814	29	- 40,891	12	- 14,465	18	- 306	-	-	-	-	-	-	<b>Total</b>
		-	-	-	-	-	-	-	-	-	-	-	-	-	<b>Daejeon-gwangyeoksi</b>
100	1	-	-	-	-	-	-	-	-	-	-	-	-	-	Seo-gu
100	1	-	-	-	-	-	-	-	-	-	-	-	-	-	
100	1	-	-	-	-	-	-	-	-	-	-	-	-	-	
100	1	-	-	1	-	-	-	-	-	-	-	-	-	-	
		-	-	-	-	-	-	- 9,600	9	-	-	-	-	-	<b>Ulsan-gwangyeoksi</b>
75	2	-	-	-	-	-	-	-	-	-	-	-	-	-	Jung-gu
80	1	-	-	-	-	-	-	500	2	-	-	-	-	-	Uiju-gun
80	1	-	-	-	-	-	-	1,100	1	-	-	-	-	-	
80	1	-	-	-	-	-	-	1,600	1	-	-	-	-	-	
80	1	-	-	-	-	-	-	1,800	1	-	-	-	-	-	
80	1	-	-	-	-	-	-	1,200	1	-	-	-	-	-	
80	1	-	-	-	-	-	-	1,250	1	-	-	-	-	-	
80	1	-	-	-	-	-	-	1,050	1	-	-	-	-	-	
80	1	-	-	-	-	-	-	1,100	1	-	-	-	-	-	
		- 9,357	4	- 28,384	9	- 1,565	3	-	-	-	-	-	-	-	<b>Gyeonggi-do</b>
100	1	- 2,860	1	-	-	-	-	-	-	-	-	-	-	-	Pyeongtaek-si
75	1	- 1,880	1	-	-	-	-	-	-	-	-	-	-	-	
200	1	- 3,117	1	-	-	-	-	-	-	-	-	-	-	-	
100	1	- 1,500	1	-	-	-	-	-	-	-	-	-	-	-	Gunpo-si
125	1	-	-	-	-	2,421	1	- 1,565	3	-	-	-	-	-	Anseong-si
150	1	-	-	-	-	-	-	-	-	-	-	-	-	-	Hwaseong-si
200	1	-	-	-	-	-	-	-	-	-	-	-	-	-	
150	2	-	-	-	-	-	-	-	-	-	-	-	-	-	
150	1	-	-	-	-	-	-	-	-	-	-	-	-	-	
200	1	-	-	-	-	-	-	-	-	-	-	-	-	-	
300	1	-	-	-	-	-	-	-	-	-	-	-	-	-	
150	2	-	-	-	-	-	-	-	-	-	-	-	-	-	Pocheon-gun
150	2	-	-	-	-	-	-	-	-	-	-	-	-	-	
150	1	-	-	-	-	638	1	-	-	-	-	-	-	-	Yangpyeong-gun
200	1	-	-	-	-	4,457	2	-	-	-	-	-	-	-	
200	1	-	-	-	-	6,180	1	-	-	-	-	-	-	-	
200	1	-	-	-	-	3,852	2	-	-	-	-	-	-	-	
150	1	-	-	-	-	162	1	-	-	-	-	-	-	-	
200	1	-	-	-	-	524	1	-	-	-	-	-	-	-	

## 20. 농업용수개발 Completion Status of Irrigation

단위: 면적...헥타아르  
금액.....천원

시도	시군	지구명 Name of Project Unit	인가년월일 Date of Establishment Authorized	공사기간 Construction Period	인가면적 Planned Development Area	준공면적	
						계 Total	신규 Newly
<b>강원도</b>		<b>15</b>			<b>220.0</b>	<b>220.0</b>	<b>57.0</b>
	철원군	당구미	'01. 7.16	'01. 7 21~'01 11 17	10.0	10 0	10.0
		광산골	'01 7 16	'01 7 27~'01.11.23	12 0	12.0	12 0
		생창	'01. 7.16	'01 9 3~'01 12 1	15.0	15 0	15.0
	고성군	금수	'01.10.20	'01 10 20~'01 12 20	10.0	10 0	-
		광산	'01.10.20	'01 10 20~'01.12.20	20 0	20.0	-
		소둔	'01 10 20	'01.10.20~'01.12 20	28 0	28.0	-
		화진포	'01.10.20	'01 10 20~'01 12 20	10 0	10 0	10.0
		노평이	'01.10.20	'01 10 20~'01.12.20	10 0	10 0	10.0
		삼포	'01 10 20	'01 10.20~'01.12.20	5 0	5.0	-
		인홍	'01 10 20	'01.10.20~'01 12 20	5.0	5.0	-
		용암	'01 10 20	'01.10.20~'01.12.20	20 0	20.0	-
		봉호	'01 10 20	'01.10.20~'01.12.20	20.0	20.0	-
		야촌	'01 10.20	'01.10 20~'01 12 20	20.0	20 0	-
		신평	'01.10.20	'01.10 20~'01 12 20	20.0	20 0	-
		성대	'01.10 20	'01 10 20~'01 12.20	15 0	15.0	-
<b>충청북도</b>		<b>2</b>			<b>13.0</b>	<b>11.0</b>	<b>8.0</b>
	보은군	백현	'01 5 16	'01. 5.16~'01.10 12	3.0	3.0	-
	옥천군	머느실	'01. 6.15	'01. 6 28~'01 9 1	10.0	8 0	8 0
<b>충청남도</b>		<b>1</b>			<b>23.0</b>	<b>5.0</b>	<b>5.0</b>
	청양군	낙지	'01 10 5	'01.10.15~'01 12 30	23.0	5.0	5.0
<b>전라북도</b>		<b>6</b>			<b>80.0</b>	<b>50.7</b>	<b>50.7</b>
	익산시	소룡	'01. 9.28	'01. 9.28~'01 11 16	-	13.2	13 2
		송천	'01.10.25	'01 10 25~'01 12 10	-	6 5	6.5
	순창군	시적골	'01. 7 1	'01 7 1~'01. 9.30	20 0	10 0	10.0
		내적	'01. 7. 1	'01 7 1~'01 9 30	15.0	5.0	5.0
		강경	'01. 3. 1	'01 3 1~'01 5.30	15.0	2.0	2.0
		산수	'01 3 1	'01 3 1~'01. 5.30	30 0	14 0	14.0
<b>전라남도</b>		<b>27</b>			<b>689.0</b>	<b>739.0</b>	<b>119.0</b>
	곡성군	소산	'01. 2.15	'01. 4.27~'01 6.25	15.0	15.0	15.0
	고흥군	도야	'01. 6.10	'01 8 1~'01 12.30	16.0	16 0	-
		월포	'01. 6.11	'01 8 1~'01 12.31	25.0	25.0	-
		남정	'01. 6.12	'01. 8. 1~'01 12 31	40.0	40.0	-
		내로	'01. 6.13	'01. 8 1~'01 12 31	20.0	20.0	-
		오도 1	'94 1 10	'01. 1. 1~'01.12.30	233 0	233.0	-
		오도 2	'94 1 10	'01. 1. 1~'01.12.31	-	-	-

# 사업준공현황(계속)

## Water Development Projects (Cont'd)

Unit : Area ..... ha  
Cost ... 1,000 Won

Completed Area				사업비 Project Cost						Province  Si and Gun
보강  Upgrading	개답 Conversion to Paddy Field			계  Total	국고보조금  Government Subsidy	지방비  Local Government Subsidy	장기채  Long-term Loan	농민부담  Farmer's Burden	기타  Others	
	전  Upland	임야  Forest	기타  Others							
163.0	-	-	-	1,889,633	1,188,706	700,927	-	-	-	<b>Gangwon-do</b>
-	-	-	-	60,174	48,139	12,035	-	-	-	Cheorwon-gun
-	-	-	-	126,798	101,438	25,360	-	-	-	
-	-	-	-	87,661	70,129	17,532	-	-	-	
10.0	-	-	-	242,000	145,000	97,000	-	-	-	Goseong-gun
20.0	-	-	-	97,000	58,000	39,000	-	-	-	
28.0	-	-	-	158,000	95,000	63,000	-	-	-	
-	-	-	-	187,000	112,000	75,000	-	-	-	
-	-	-	-	155,000	93,000	62,000	-	-	-	
5.0	-	-	-	117,000	70,000	47,000	-	-	-	
5.0	-	-	-	87,000	52,000	35,000	-	-	-	
20.0	-	-	-	78,000	47,000	31,000	-	-	-	
20.0	-	-	-	100,000	60,000	40,000	-	-	-	
20.0	-	-	-	85,000	51,000	34,000	-	-	-	
20.0	-	-	-	163,000	98,000	65,000	-	-	-	
15.0	-	-	-	146,000	88,000	58,000	-	-	-	
3.0	-	-	-	63,400	12,610	50,790	-	-	-	<b>Chungcheongbuk-do</b>
3.0	-	-	-	44,000	-	44,000	-	-	-	Boeun-gun
-	-	-	-	19,400	12,610	6,790	-	-	-	Okcheon-gun
-	-	-	-	52,000	36,400	15,600	-	-	-	<b>Chungcheongnam-do</b>
-	-	-	-	52,000	36,400	15,600	-	-	-	Cheongyang-gun
-	-	-	-	284,000	115,200	168,800	-	-	-	<b>Jeollabuk-do</b>
-	-	-	-	60,000	36,000	24,000	-	-	-	Iksan-si
-	-	-	-	52,000	31,200	20,800	-	-	-	
-	-	-	-	50,000	-	50,000	-	-	-	Sunchang-gun
-	-	-	-	40,000	-	40,000	-	-	-	
-	-	-	-	22,000	-	22,000	-	-	-	
-	-	-	-	60,000	48,000	12,000	-	-	-	
620.0	-	-	-	4,344,593	3,348,861	995,732	-	-	-	<b>Jeollanam-do</b>
-	-	-	-	70,000	35,000	35,000	-	-	-	Gokseong-gun
16.0	-	-	-	35,445	28,356	7,089	-	-	-	Goheung-gun
25.0	-	-	-	152,245	121,796	30,449	-	-	-	
40.0	-	-	-	31,900	25,520	6,380	-	-	-	
20.0	-	-	-	50,290	40,232	10,058	-	-	-	
233.0	-	-	-	1,647,522	1,647,522	-	-	-	-	
-	-	-	-	167,363	167,363	-	-	-	-	



## 20. 농 업 용 수 개 발 Completion Status of Irrigation

단위: 면적...헥타아르  
금액.....천원

시 도	시 군	수원공명 Name of Facilities	양 배 수 분 Use	유역면적 Catchment Area	갈 수 량 Drought Water Discharge (m <sup>3</sup> /s)	양 수 량 Pumpage (m <sup>3</sup> /s)	양 정 Lift Head		원 동 기 Engine		
							전양정 Total Lift Head (m)	실양정 Actual Lift Head (m)	종 류 Type	마 력 HP	대 수 No.
<b>강 원 도</b>		<b>15</b>				<b>58.141</b>			<b>80</b>	<b>3</b>	
	철 원 군	한탄강	양 수	4,950.0	-	0.017	48.0	17.0	전동기	20	1
		남대천	양 수	3,520.0	-	0.017	73.0	24.0	전동기	40	1
		남대천	양 수	2,840.0	-	0.017	50.0	20.0	전동기	20	1
	고 성 군	금 수 배 수	배 수	10.0	-	2.300	67.0	-	전동기	-	-
		광 산 배 수	배 수	20.0	-	8.350	10.4	-	전동기	-	-
		산 북 배 수	배 수	28.0	-	3.000	43.0	-	전동기	-	-
		화 포 배 수	배 수	10.0	-	5.730	22.3	-	전동기	-	-
		가 진 배 수	배 수	10.0	-	2.500	45.0	-	전동기	-	-
		삼 포 배 수	배 수	5.0	-	5.400	7.4	-	전동기	-	-
		인 흥 배 수	배 수	5.0	-	5.730	10.8	-	전동기	-	-
		용 압 배 수	배 수	20.0	-	8.370	7.7	-	전동기	-	-
		봉 호 배 수	배 수	20.0	-	3.000	40.0	-	전동기	-	-
		야 촌 배 수	배 수	20.0	-	3.000	5.0	-	전동기	-	-
		신 평 배 수	배 수	20.0	-	7.710	46.8	-	전동기	-	-
		성 대 배 수	배 수	15.0	-	3.000	42.0	-	전동기	-	-
<b>충 청 북 도</b>		<b>2</b>				<b>0.016</b>			<b>25</b>	<b>2</b>	
	보 은 군	백 현	양 수	-	-	0.012	92.0	5.0	전동기	10	1
	옥 천 군	머느실	양 수	1,022.0	0.016	0.004	120.0	80.0	전동기	15	1
<b>충 청 남 도</b>		<b>1</b>				<b>0.004</b>			<b>15</b>	<b>1</b>	
	청 양 군	낙 지	양 수	864.0	0.004	0.004	56.2	49.8	전동기	15	1
<b>전 라 북 도</b>		<b>6</b>				<b>0.314</b>			<b>150</b>	<b>6</b>	
	익 산 시	소 통	양 수	-	-	0.034	42.7	11.7	전동기	40	1
		진 소	양 수	-	-	0.016	38.5	12.7	전동기	20	1
	순 창 군	시적골	양 수	60.0	-	0.250	80.0	80.0	엔 진	30	1
		내 적	양 수	50.0	-	0.005	80.0	55.0	엔 진	15	1
		강 경	양 수	45.0	-	0.004	80.0	60.0	엔 진	15	1
		산 수	양 수	120.0	-	0.005	140.0	13.0	엔 진	30	1
<b>전 라 남 도</b>		<b>27</b>				<b>3.533</b>			<b>1,425</b>	<b>45</b>	
	곡 성 군	조 산	양 수	2,250.0	0.011	0.029	9.0	4.5	전동기	15	1
	고 흥 군	도야제	양 수	15.0	-	0.075	22.8	5.2	전동기	25	1
		월포하제	양 수	10.0	-	0.055	91.2	46.1	전동기	75	1
		중남제	양 수	5.0	-	0.067	8.9	3.7	전동기	15	1
		외로제	양 수	10.0	-	0.038	37.5	21.9	전동기	40	1
		월악제	양 수	676.0	-	1.000	52.9	48.5	전동기	350	3
		월악제	양 수	-	-	0.120	49.0	14.3	전동기	75	2

# 사업준공현황(계속)

## Water Development Projects (Cont'd)

Unit : Area ..... ha  
Cost ...1,000 Won

펌프 Pump		용수로 Irrigation Canal									배수로 Drainage Canal				Province  Si and Gun	
구경 Dia. (m)	대수 No.	간선 Main			지선 Second			지거 Field Feeder			간선 Field feeder		지선 Second			
		토공 Earth- Works (조/m)	공작물 Structures		토공 Earth- Works (조/m)	공작물 Structures		토공 Earth- Works (조/m)	공작물 Structures		토공 Earth- Works (조/m)	공작물 Structures (개소)	토공 Earth- Works (조/m)	공작물 Structures (개소)		
			연장 Length (m)	개소 Place		연장 Length (m)	개소 Place		연장 Length (m)	개소 Place						
		-	-	-	-	<b>6,253</b>	-	-	-	-	-	-	-	-	-	<b>Gangwon-do</b>
125	1	-	-	-	-	-	-	-	-	-	-	-	-	-	-	Cheorwon-gun
125	1	-	-	-	-	-	-	-	-	-	-	-	-	-	-	
125	1	-	-	-	-	-	-	-	-	-	-	-	-	-	-	
300	1	-	-	-	-	1,532	-	-	-	-	-	-	-	-	-	Goseong-gun
300	1	-	-	-	-	26	-	-	-	-	-	-	-	-	-	
300	1	-	-	-	-	727	-	-	-	-	-	-	-	-	-	
300	1	-	-	-	-	755	-	-	-	-	-	-	-	-	-	
300	1	-	-	-	-	857	-	-	-	-	-	-	-	-	-	
300	1	-	-	-	-	275	-	-	-	-	-	-	-	-	-	
300	1	-	-	-	-	56	-	-	-	-	-	-	-	-	-	
300	1	-	-	-	-	3	-	-	-	-	-	-	-	-	-	
300	1	-	-	-	-	18	-	-	-	-	-	-	-	-	-	
300	1	-	-	-	-	360	-	-	-	-	-	-	-	-	-	
300	1	-	-	-	-	964	-	-	-	-	-	-	-	-	-	
300	1	-	-	-	-	680	-	-	-	-	-	-	-	-	-	
<b>75</b>	<b>1</b>	-	-	-	-	-	-	-	-	-	-	-	-	-	-	<b>Chungcheongbuk-do</b>
75	1	-	-	-	-	-	-	-	-	-	-	-	-	-	-	Boeun-gun
-	-	-	-	-	-	-	-	-	-	-	-	-	-	-	-	Okcheon-gun
<b>75</b>	<b>1</b>	-	-	-	-	-	-	-	<b>800</b>	<b>1</b>	-	-	-	-	-	<b>Chungcheongnam-do</b>
75	1	-	-	-	-	-	-	-	800	1	-	-	-	-	-	Cheongyang-gun
<b>530</b>	<b>-</b>	-	-	-	-	-	-	-	-	-	-	-	-	-	-	<b>Jeollabuk-do</b>
150	1	-	-	-	-	-	-	-	-	-	-	-	-	-	-	Iksan-si
125	1	-	-	-	-	-	-	-	-	-	-	-	-	-	-	
65	1	-	-	-	-	-	-	-	-	-	-	-	-	-	-	Sunchang-gun
65	1	-	-	-	-	-	-	-	-	-	-	-	-	-	-	
50	1	-	-	-	-	-	-	-	-	-	-	-	-	-	-	
75	1	-	-	-	-	-	-	-	-	-	-	-	-	-	-	
<b>4,730</b>	<b>45</b>	-	<b>3,142.0</b>	<b>2.0</b>	-	-	-	<b>7/3,000</b>	-	-	-	-	-	-	-	<b>Jeollanam-do</b>
200	1	-	-	-	-	-	-	-	-	-	-	-	-	-	-	Gokseong-gun
200	1	-	-	-	-	-	-	2/100	-	-	-	-	-	-	-	Goheung-gun
150	1	-	-	-	-	-	-	1/100	-	-	-	-	-	-	-	
200	1	-	-	-	-	-	-	1/500	-	-	-	-	-	-	-	
200	1	-	-	-	-	-	-	1/300	-	-	-	-	-	-	-	
400	3	-	-	-	-	-	-	1/1,000	-	-	-	-	-	-	-	
200	2	-	-	-	-	-	-	-	-	-	-	-	-	-	-	

## 20. 농 업 용 수 개 발

### Completion Status of Irrigation

단위: 면적...헥타아르  
금액.....천원

시 도	시 군	지 구 명 Name of Project Unit	인가년월일 Date of Establishment Authorized	공 사 기 간 Construction Period	인 가 면 적 Planned Development Area	준 공 면 적	
						계 Total	신 규 Newly
					-	-	-
	영 암 군	동 백	'94. 1 10	'01. 1. 1~'01.12.30	136 0	136.0	-
		유 천	'01 2 15	'01 5.19~'01. 8.16	14 0	14.0	14 0
	영 광 군	용 산	'01. 2.15	'01 6 7~'01.12.27	40 0	40.0	40.0
		금 계	'01 6 23	'01. 8. 8~'01 12.24	10 0	10.0	-
		모 약	'01 6 23	'01. 8. 9~'01.12.26	10 0	10.0	-
		내 기	'01 6 23	'01. 7. 8~'01 11 25	10.0	10.0	-
		회 송	'01. 6.23	'01 7 13~'01 11.20	10 0	10 0	-
		죽 동	'01 6.23	'01 8 13~'01 12 22	10.0	10 0	-
		덕 동	'01 6 23	'01. 8. 8~'01.12.26	10 0	10.0	-
		동 고	'01 6.23	'01. 8 9~'01 12 26	10.0	10.0	-
		석 암	'01. 6.23	'01 8 5~'01 12 20	10.0	10.0	-
		선 바 위	'01. 6.23	'01 7 13~'01 11.20	10.0	10 0	-
		송 촌	'01 6.23	'01. 8. 8~'01 12 20	10.0	10.0	-
		장 혈	'01 6.23	'01. 8. 8~'01 12 20	10.0	10.0	-
		신 월	'01 3 2	'01. 3. 4~'01. 6. 8	15 0	15.0	-
		와 룡	'01. 3. 2	'01 3 4~'01 6 10	25.0	25 0	-
	진 도 군	죽 전	'01. 8. 6	'01 8 6~'01 9 24	-	-	-
		한 의	'01 2 21	'01. 2.21~'01. 6. 9	-	50.0	50 0
		인 지	'00.12.18	'00.12.18~'01 3 15	-	-	-
		가 치	'01. 7.21	'01 7 21~'01. 9.15	-	-	-
<b>경 상 북 도</b>		<b>33</b>			<b>253.6</b>	<b>261.6</b>	<b>162.6</b>
	구 미 시	습 례	'01 5 24	'01. 5.24~'01. 6.22	7.0	7.0	7 0
		독 동	'01.10 12	'01 10 24~'01.12.12	5.0	5.0	5.0
		대 원	'01. 6 21	'01. 7.31~'01.12.24	3 0	3.0	3.0
		초 곡	'01. 6 21	'01. 8. 1~'01. 9 19	9 0	9.0	9 0
		농 소	'01 6 21	'01. 7.23~'01 12.29	5 0	5.0	5.0
		신 립	'01. 6 12	'01. 6.26~'01. 8.14	10 0	10.0	10.0
		신 곡	'01. 6.12	'01. 6.26~'01 9 15	7.0	7.0	7 0
		도 문	'01. 6 12	'01. 6.25~'01. 9.25	5.0	5.0	5.0
		금 산	'01. 6.12	'01 6 16~'01. 8. 3	8 0	8 0	8.0
		동 곡	'01. 6.15	'01. 7 2~'01 12 29	10.0	10 0	10.0
		송 산	'01. 6.15	'01. 6.30~'01 12 29	15.0	15.0	15 0

# 사업준공현황(계속)

## Water Development Projects (Cont'd)

Unit : Area .....ha  
Cost ... 1,000 Won

Completed Area				사업비 Project Cost						Province  Si and Gun
보강  Upgrading	개답 Conversion to Paddy Field			계  Total	국고보조금  Government Subsidy	지방비  Local Government Subsidy	장기채  Long-term Loan	농민부담  Farmer's Burden	기타  Others	
	전  Upland	임야  Forest	기타  Others							
-	-	-	-	-	-	-	-	-	-	
136.0	-	-	-	486,861	486,861	-	-	-	-	
-	-	-	-	70,000	35,000	35,000	-	-	-	Yeongam-gun
-	-	-	-	350,000	-	350,000	-	-	-	
10.0	-	-	-	174,595	139,676	34,919	-	-	-	Yeonggwang-gun
10.0	-	-	-	196,446	157,156	39,290	-	-	-	
10.0	-	-	-	70,995	56,796	14,199	-	-	-	
10.0	-	-	-	66,630	53,304	13,326	-	-	-	
10.0	-	-	-	65,752	52,801	13,151	-	-	-	
10.0	-	-	-	100,463	80,370	20,093	-	-	-	
10.0	-	-	-	75,538	60,430	15,108	-	-	-	
10.0	-	-	-	42,861	34,288	8,573	-	-	-	
10.0	-	-	-	63,747	50,997	12,750	-	-	-	
10.0	-	-	-	33,884	27,107	6,777	-	-	-	
10.0	-	-	-	60,608	48,486	12,122	-	-	-	
15.0	-	-	-	99,000	-	99,000	-	-	-	
25.0	-	-	-	99,000	-	99,000	-	-	-	
-	-	-	-	34,668	-	34,668	-	-	-	Jindo-gun
-	-	-	-	37,800	-	37,800	-	-	-	
-	-	-	-	15,312	-	15,312	-	-	-	
-	-	-	-	45,668	-	45,668	-	-	-	
<b>99.0</b>	-	-	-	<b>2,483,875</b>	<b>1,058,341</b>	<b>1,425,534</b>	-	-	-	<b>Gyeongsangbuk-do</b>
-	-	-	-	15,173	-	15,173	-	-	-	Gumi-si
-	-	-	-	28,330	-	28,330	-	-	-	
-	-	-	-	39,900	-	39,900	-	-	-	
-	-	-	-	23,485	15,265	8,220	-	-	-	
-	-	-	-	19,790	-	19,790	-	-	-	
-	-	-	-	22,200	11,000	11,100	-	-	-	
-	-	-	-	21,600	10,800	10,800	-	-	-	
-	-	-	-	23,394	11,697	11,697	-	-	-	
-	-	-	-	28,400	14,200	14,200	-	-	-	
-	-	-	-	25,976	16,884	9,092	-	-	-	
-	-	-	-	29,762	19,345	10,417	-	-	-	

## 20. 농 업 용 수 개 발 Completion Status of Irrigation

단위: 면적...헥타아르  
금액.....천원

시 도	시 군	수원공명 Name of Facilities	양 배 수 구 분 Use	유역면적 Catchment Area	갈 수 량 Drought Water Discharge (m <sup>3</sup> /s)	양 수 량 Pumpage (m <sup>3</sup> /s)	양 정 Lift Head		원 동 기 Engine			
							전양정 Total Lift Head (m)	실양정 Actual Lift Head (m)	종 류 Type	마 력 IP	대 수 No.	
경 상 북 도	영 암 군	동백제	양 수	1,040.0	-	0.094	18.0	4.5	전동기	50	1	
		유천	양 수	-	-	0.003	82.0	45.7	전동기	75	2	
		용산	양 수	-	-	0.080	65.0	34.0	전동기	30	1	
	영 광 군	금계	양 수	10.0	-	0.050	83.4	37.8	전동기	150	1	
		모악	양 수	10.0	-	0.050	57.3	23.9	전동기	40	2	
		내기	양 수	10.0	-	0.050	80.1	35.7	전동기	25	2	
		회송	양 수	10.0	-	0.050	46.7	22.4	전동기	40	2	
		죽동	양 수	10.0	-	0.050	61.6	28.3	전동기	20	2	
		덕동	양 수	10.0	-	0.050	58.6	26.7	전동기	25	2	
		동고	양 수	10.0	-	0.050	59.4	25.8	전동기	25	2	
		석암	양 수	10.0	-	0.050	48.1	25.4	전동기	20	2	
		선바위	양 수	10.0	-	0.030	46.3	22.1	전동기	20	2	
		송촌	양 수	10.0	-	0.030	45.5	20.2	전동기	15	2	
	진 도 군	장혈	양 수	10.0	-	0.030	51.6	24.3	전동기	20	2	
		신월	배 수	15.0	-	0.500	12.0	7.0	전동기	30	2	
		와룡	배 수	25.0	-	0.300	13.0	8.0	전동기	50	2	
		죽전	양 수	17.0	-	0.016	50.0	15.0	전동기	40	1	
		한의	양 수	1,000.0	-	0.026	68.0	10.0	전동기	75	1	
		인지	양 수	400.0	-	0.020	50.0	5.0	전동기	30	1	
		가치	양 수	120.0	-	0.010	40.0	15.0	전동기	25	1	
		<b>33</b>						<b>25.333</b>			<b>1,183</b>	<b>34</b>
		구 미 시	습례3	양 수	2,000.0	-	0.010	-	-	전동기	10	1
			독동	양 수	500.0	-	0.010	-	-	전동기	20	1
	대원2		양 수	800.0	-	0.017	-	-	전동기	30	1	
	못골		양 수	500.0	-	0.010	-	-	전동기	40	1	
	정반골		양 수	85.0	-	0.027	-	-	전동기	40	1	
	신림2		양 수	1,500.0	-	0.017	-	-	전동기	15	1	
	신곡2		양 수	500.0	-	0.010	-	-	전동기	40	1	
	내밀		양 수	500.0	-	0.017	-	-	전동기	20	1	
	샘밭들		양 수	500.0	-	0.010	-	-	전동기	25	1	
	앞들		양 수	400.0	-	0.010	-	-	전동기	20	1	
	정실	양 수	500.0	-	0.010	-	-	전동기	30	1		

# 사업준공현황(계속)

## Water Development Projects (Cont'd)

Unit : Area ..... ha  
Cost ... 1,000 Won

펌프 Pump		용수로 Irrigation Canal									배수로 Drainage Canal				Province  Si and Gun
구경 Dia. (m)	대수 No.	간선 Main			지선 Second			지거 Field Feeder			간선 Field feeder		지선 Second		
		토공 Earth- Works (조/m)	공작물 Structures		토공 Earth- Works (조/m)	공작물 Structures		토공 Earth- Works (조/m)	공작물 Structures		토공 Earth- Works (조/m)	공작물 Structures (개소)	토공 Earth- Works (조/m)	공작물 Structures (개소)	
			연장 Length (m)	개소 Place		연장 Length (m)	개소 Place		연장 Length (m)	개소 Place					
250	1	-	-	-	-	-	-	-	-	-	-	-	-	-	-
400	2	-	-	-	-	-	-	1/1,000	-	-	-	-	-	-	-
100	1	-	1,445	1	-	-	-	-	-	-	-	-	-	-	Yeongam-gun
250	1	-	1,697	1	-	-	-	-	-	-	-	-	-	-	-
125	2	-	-	-	-	-	-	-	-	-	-	-	-	-	Yeonggwang-gun
100	2	-	-	-	-	-	-	-	-	-	-	-	-	-	-
100	2	-	-	-	-	-	-	-	-	-	-	-	-	-	-
100	2	-	-	-	-	-	-	-	-	-	-	-	-	-	-
100	2	-	-	-	-	-	-	-	-	-	-	-	-	-	-
100	2	-	-	-	-	-	-	-	-	-	-	-	-	-	-
75	2	-	-	-	-	-	-	-	-	-	-	-	-	-	-
75	2	-	-	-	-	-	-	-	-	-	-	-	-	-	-
75	2	-	-	-	-	-	-	-	-	-	-	-	-	-	-
100	2	-	-	-	-	-	-	-	-	-	-	-	-	-	-
300	2	-	-	-	-	-	-	-	-	-	-	-	-	-	-
400	2	-	-	-	-	-	-	-	-	-	-	-	-	-	-
100	1	-	-	-	-	-	-	-	-	-	-	-	-	-	Jindo-gun
150	1	-	-	-	-	-	-	-	-	-	-	-	-	-	-
100	1	-	-	-	-	-	-	-	-	-	-	-	-	-	-
80	1	-	-	-	-	-	-	-	-	-	-	-	-	-	-
		-	13,401	20	-	11,329	3	-	2,500	5	-	3	-	-	Gyeongsangbuk-do
100	1	-	-	-	-	-	-	-	-	-	-	-	-	-	Gumi-si
75	1	-	-	-	-	-	-	-	-	-	-	-	-	-	-
75	1	-	530	1	-	-	-	-	-	-	-	-	-	-	-
100	1	-	1,500	2	-	-	-	-	-	-	-	-	-	-	-
75	1	-	800	1	-	-	-	-	-	-	-	-	-	-	-
125	1	-	950	2	-	-	-	-	-	-	-	-	-	-	-
100	1	-	900	2	-	-	-	-	-	-	-	-	-	-	-
75	1	-	1,000	2	-	-	-	-	-	-	-	-	-	-	-
100	1	-	1,900	3	-	-	-	-	-	-	-	-	-	-	-
75	1	-	-	-	-	-	-	-	-	-	-	-	-	-	-
75	1	-	-	-	-	-	-	-	-	-	-	-	-	-	-

## 20. 농업용수개발 Completion Status of Irrigation

단위: 면적...헥타아르  
금액.....천원

시 도	시 군	지구명 Name of Project Unit	인가년월일 Date of Establishment Authorized	공사기간 Construction Period	인가면적 Planned Development Area	준공면적		
						계 Total	신규 Newly	
경 상 남 도	문 경 시 군 위 군	백 현	'01. 6. 15	'01. 7. 3~'01. 12. 31	5.0	5.0	5.0	
		백 현	'01. 10. 12	'01. 10. 24~'01. 12. 22	8.0	8.0	8.0	
		동 곡	'01. 10. 12	'01. 10. 26~'01. 12. 24	6.0	6.0	6.0	
		신 당	'01. 10. 12	'01. 10. 17~'01. 11. 27	5.0	5.0	5.0	
		이 곡	'01. 10. 12	'01. 10. 1~'01. 12. 12	10.0	10.0	-	
		면 실	'01. 6. 20	'00. 6. 26~'01. 8. 13	3.0	3.0	-	
		이 지	'01. 7. 25	'01. 8. 4~'01. 9. 22	3.0	3.0	3.0	
		의 성 군	작 승	'01. 6. 11	'01. 7. 27~'01. 10. 19	3.0	3.0	-
			웃 남	'01. 1. 1	'01. 3. 31~'01. 6. 9	5.0	5.0	-
	용 기		'01. 6. 11	'01. 7. 30~'01. 12. 27	6.0	6.0	-	
	성 지 골		'01. 6. 11	'01. 7. 27~'01. 10. 9	10.0	10.0	-	
	상 광 1		'01. 6. 11	'01. 7. 28~'01. 10. 19	5.0	5.0	-	
	용 곡 간 이		'01. 6. 11	'01. 9. 15~'01. 10. 24	3.0	3.0	3.0	
	청 도 군		소 라	'01. 8. 30	'01. 8. 30~'01. 11. 27	-	9.0	-
			고 평	'01. 8. 30	'01. 8. 30~'01. 11. 27	-	7.0	-
			고 령 군	본 리 2	'01. 12. 29	'00. 12. 29~'01. 6. 11	3.0	3.0
	개 포	'01. 3. 15		'01. 3. 15~'01. 6. 19	19.0	13.0	-	
	사 촌	'01. 12. 30		'01. 12. 30~'01. 6. 26	19.0	17.0	-	
	예 천 군	신 촌	'01. 10. 15	'01. 10. 15~'01. 12. 17	3.0	3.0	-	
		노 곡	'01. 6. 20	'01. 6. 20~'01. 6. 28	5.0	5.0	-	
		직 동	'01. 8. 10	'01. 12. 7~'01. 6. 30	26.3	26.3	26.3	
		한 밤 실	'01. 10. 20	'01. 10. 4~'01. 12. 30	22.3	22.3	22.3	
		<b>9</b>				<b>159.0</b>	<b>158.9</b>	<b>48.9</b>
	창 념 군	창 산	'99. 12. 2	'99. 12. 2~'01. 12. 30	96.0	96.0	-	
		아 동	'00. 12. 2	'00. 12. 2~'01. 12. 30	6.5	6.4	6.4	
	고 성 군	늑 명	'00. 11. 6	'00. 11. 6~'01. 2. 5	7.0	7.0	-	
		저 연	'01. 10. 18	'01. 10. 22~'01. 12. 20	7.0	7.0	-	
하 동 군	횡 보 들	'01. 6. 29	'01. 7. 18~'01. 10. 15	5.0	5.0	5.0		
	창 정 들	'01. 6. 30	'01. 7. 18~'01. 10. 15	5.0	5.0	5.0		
	지 소	'01. 6. 31	'01. 7. 18~'01. 10. 15	6.0	6.0	6.0		
	갈 사 들	'01. 6. 31	'01. 7. 18~'01. 10. 15	6.0	6.0	6.0		
합 천 군	적 포	'00. 7. 29	'00. 9. 8~'01. 9. 10	20.5	20.5	20.5		

# 사업준공현황(계속)

## Water Development Projects (Cont'd)

Unit : Area .....ha  
Cost ...1,000 Won

'Completed Area				사업비 Project Cost						Province  Si and Gun
보강  Upgrading	개답 Conversion to Paddy Field			계  Total	국고보조금  Government Subsidy	지방비  Local Government Subsidy	장기채  Long-term Loan	농민부담  Farmer's Burden	기타  Others	
	전  Upland	임야  Forest	기타  Others							
-	-	-	-	26,846	17,450	9,396	-	-	-	
-	-	-	-	31,297	-	31,297	-	-	-	
-	-	-	-	30,809	-	30,809	-	-	-	
-	-	-	-	20,500	-	20,500	-	-	-	
10.0	-	-	-	100,000	100,000	-	-	-	-	Mungyeong-si
3.0	-	-	-	13,160	-	13,160	-	-	-	Gunwi-gun
-	-	-	-	12,243	-	12,243	-	-	-	
3.0	-	-	-	50,000	35,000	15,000	-	-	-	Uiseong-gun
5.0	-	-	-	40,000	28,000	12,000	-	-	-	
6.0	-	-	-	30,000	21,000	9,000	-	-	-	
10.0	-	-	-	60,000	42,000	18,000	-	-	-	
5.0	-	-	-	60,000	42,000	18,000	-	-	-	
-	-	-	-	70,000	-	70,000	-	-	-	
9.0	-	-	-	40,000	32,000	8,000	-	-	-	Cheongdo-gun
7.0	-	-	-	40,000	32,000	8,000	-	-	-	
3.0	-	-	-	35,000	-	35,000	-	-	-	Goryeong-gun
13.0	-	-	-	169,600	109,600	60,000	-	-	-	
17.0	-	-	-	500,000	500,000	-	-	-	-	
3.0	-	-	-	31,250	-	31,250	-	-	-	
5.0	-	-	-	15,160	-	15,160	-	-	-	
-	-	-	-	700,000	-	700,000	-	-	-	Yecheon-gun
-	-	-	-	130,000	-	130,000	-	-	-	
<b>110.0</b>	-	-	-	<b>5,883,744</b>	<b>3,882,744</b>	<b>2,001,000</b>	-	-	-	<b>Gyeongsangnam-do</b>
96.0	-	-	-	3,718,744	3,718,744	-	-	-	-	Changnyeong-gun
-	-	-	-	600,000	-	600,000	-	-	-	
7.0	-	-	-	50,000	40,000	10,000	-	-	-	Goseong-gun
7.0	-	-	-	30,000	-	30,000	-	-	-	
-	-	-	-	35,000	28,000	7,000	-	-	-	Hadong-gun
-	-	-	-	35,000	28,000	7,000	-	-	-	
-	-	-	-	35,000	28,000	7,000	-	-	-	
-	-	-	-	50,000	40,000	10,000	-	-	-	
-	-	-	-	1,330,000	-	1,330,000	-	-	-	Hapcheon-gun



## 20. 농업용수개발 Completion Status of Irrigation

단위: 면적...헥타아르  
금액.....천원

시 도	시 군	수원공명 Name of Facilities	양 배 수 분 Use	유역면적 Catchment Area	갈 수 량 Drought Water Discharge (㎥/s)	양 수 량 Pumpage (㎥/s)	양 정 Lift Head		원 동 기 Engine			
							전양정 Total Lift Head (m)	실양정 Actual Lift Head (m)	종 류 Type	마 력 HP	대 수 No.	
경 상 남 도	문 경 시	헌근들	양 수	500.0	-	0.010	-	-	전동기	10	1	
		앞방골	양 수	800.0	-	0.010	-	-	전동기	25	1	
		안암골	양 수	500.0	-	0.010	-	-	전동기	20	1	
		가 말	양 수	100.0	-	0.010	-	-	전동기	20	1	
		이곡천	양 수	10.9	-	0.033	60.0	50.0	전동기	40	1	
		군 위 군	면 실	양 수	-	0.008	0.012	30.0	10.0	전동기	15	1
			이 지	양 수	-	0.010	0.014	50.0	15.0	전동기	8	1
			의 성 군	작 승	양 수	-	-	1.020	17.0	13.4	전동기	15
		청 도 군	웃 남	양 수	-	-	0.750	13.5	10.5	전동기	10	1
	용 기		양 수	-	-	0.750	23.0	18.2	전동기	25	1	
	성지골		양 수	-	-	0.750	25.0	21.3	전동기	60	1	
	상 광 1		양 수	-	-	0.750	20.4	17.0	전동기	60	1	
	용곡간이		배 수	-	-	20.000	5.5	5.0	전동기	75	1	
	소 라		양 수	13,664.0	0.010	0.025	5.0	4.2	전동기	30	1	
	고 평		양 수	12,564.0	0.009	0.025	5.0	3.5	전동기	30	1	
	고 령 군		본 리 2	양 수	-	-	0.010	60.0	25.0	전동기	15	1
			개 포	배 수	336.0	-	0.533	12.0	12.0	전동기	150	1
			사 촌	배 수	45.0	-	0.383	10.0	10.0	전동기	75	2
	예 천 군	신 촌	양 수	-	-	0.025	10.0	10.0	전동기	10	1	
		월 압	양 수	-	-	0.020	86.0	86.0	전동기	40	1	
		직 동	양 수	-	-	0.025	85.0	72.0	전동기	100	1	
		한밤실	양 수	-	-	0.020	65.0	52.0	전동기	80	1	
	<b>경 상 남 도</b>		<b>9</b>				<b>9.659</b>			<b>757</b>	<b>13</b>	
	창 녍 군	토평천	배 수	227.0	-	5.500	7.4	7.4	전동기	250	3	
		길곡천	배 수	58.0	-	1.330	7.0	7.0	전동기	100	2	
	고 성 군	녹 명	양 수	20.0	-	0.005	52.0	48.0	전동기	30	1	
		저 연	양 수	22.0	-	0.005	43.0	38.0	전동기	30	1	
	하 동 군	횡보들	양 수	150.0	0.004	0.004	120.0	100.0	전동기	25	1	
창경들		양 수	250.0	0.011	0.003	100.0	80.0	전동기	25	1		
지 소		양 수	350.0	0.012	0.003	150.0	120.0	전동기	37	1		
합 천 군	갈사들	양 수	380.0	0.008	0.009	20.0	10.0	전동기	60	1		
	적 포	배 수	140.0	-	2.800	6.2	3.9	전동기	200	2		

# 사업준공현황(계속)

## Water Development Projects (Cont'd)

Unit : Area ..... ha  
Cost ... 1,000 Won

펌프 Pump		용수로 Irrigation Canal									배수로 Drainage Canal				Province  Si and Gun
구경 Dia. (m)	대수 No.	간선 Main			지선 Second			지거 Field Feeder			간선 Field feeder		지선 Second		
		토공 Earth- Works (조/m)	공작물 Structures		토공 Earth- Works (조/m)	공작물 Structures		토공 Earth- Works (조/m)	공작물 Structures		토공 Earth- Works (조/m)	공작물 Structures (개소)	토공 Earth- Works (조/m)	공작물 Structures (개소)	
			연장 Length (m)	개소 Place		연장 Length (m)	개소 Place		연장 Length (m)	개소 Place					
75	1	-	-	-	-	-	-	-	-	-	-	-	-	-	-
75	1	-	950	2	-	-	-	-	-	-	-	-	-	-	-
75	1	-	1,130	2	-	-	-	-	-	-	-	-	-	-	-
75	1	-	-	-	-	-	-	-	-	-	-	-	-	-	-
125	1	-	1,041	1	-	-	-	-	-	-	-	-	-	-	Mungyeong-si
75	1	-	-	-	-	-	-	-	-	-	-	-	-	-	Gunwi-gun
75	1	-	-	-	-	-	-	-	-	-	-	-	-	-	-
32	1	-	-	-	-	450	-	-	-	-	-	-	-	-	Uiseong-gun
32	1	-	-	-	-	1,330	-	-	-	-	-	-	-	-	-
32	1	-	-	-	-	306	-	-	-	-	-	-	-	-	-
32	1	-	-	-	-	2,400	-	-	-	-	-	-	-	-	-
32	1	-	-	-	-	3,773	-	-	-	-	-	-	-	-	-
400	1	-	-	-	-	-	-	-	-	-	-	1	-	-	-
200	1	-	-	-	-	-	-	-	-	-	-	-	-	-	Cheongdo-gun
200	1	-	-	-	-	-	-	-	-	-	-	-	-	-	-
80	1	-	-	-	-	-	-	-	-	-	-	-	-	-	Goryeong-gun
600	1	-	-	-	-	-	-	-	-	-	-	-	-	-	-
450	1	-	-	-	-	-	-	-	-	-	-	2	-	-	-
80	1	-	-	-	-	-	-	-	-	-	-	-	-	-	-
100	1	-	-	-	-	-	-	-	-	-	-	-	-	-	-
150	1	-	2,700	2	-	-	-	-	2,500	5	-	-	-	-	Yecheon-gun
100	1	-	-	-	-	3,070	3	-	-	-	-	-	-	-	-
		-	914	3	-	-	-	-	-	-	-	303	-	-	Gyeongsangnam-do
1,100	3	-	-	-	-	-	-	-	-	-	-	2	-	-	Changnyeong-gun
600	2	-	-	-	-	-	-	-	-	-	-	1	-	-	-
75	1	-	-	-	-	-	-	-	-	-	-	-	-	-	Goseong gun
75	1	-	-	-	-	-	-	-	-	-	-	-	-	-	-
100	1	-	480	1	-	-	-	-	-	-	-	-	-	-	Hadong-gun
100	1	-	234	1	-	-	-	-	-	-	-	-	-	-	-
100	1	-	-	-	-	-	-	-	-	-	-	-	-	-	-
100	1	-	200	1	-	-	-	-	-	-	-	-	-	-	-
800	2	-	-	-	-	-	-	-	-	-	-	300	-	-	Hapcheon-gun

## 20. 농업용수개발 Completion Status of Irrigation

단위: 면적...헥타아르  
금액.....천원

(3) 보 Weir

시 도	시 군	지구명 Name of Project Unit	인가년월일 Date of Establishment Authorized	공사기간 Construction Period	인가면적 Planned Development Area	준공면적	
						계 Total	신규 Newly
<b>총 계</b>		<b>34</b>			<b>570.3</b>	<b>570.3</b>	<b>434.2</b>
<b>경 기도</b>		<b>10</b>			<b>318.0</b>	<b>318.0</b>	<b>318.0</b>
	화성시	안녕 1	'01. 3.30	'01. 6.22~'01 7 11	10.0	10.0	10.0
		안녕 2	'01 3 30	'01. 6 22~'01 7.11	10.0	10.0	10.0
		시동	'01. 8.30	'01 9.27~'01 12 24	203.0	203.0	203.0
		장전	'01.11. 1	'01 11 1~'01 12 31	70.0	70.0	70.0
	가평군	이천	'01. 3 30	'01 3 30~'01. 5.13	5.0	5.0	5.0
		하교	'01 9 1	'01. 9. 4~'01.10.22	3.0	3.0	3.0
		위곡	'01 3 8	'01. 3.10~'01. 4. 6	2.0	2.0	2.0
		상촌진별	'01 2 7	'01 2 28~'01 5 4	6.0	6.0	6.0
		장자별	'01. 2. 7	'01. 3. 1~'01. 4.19	5.0	5.0	5.0
		말구리	'01. 2 7	'01. 2.28~'01. 4.23	4.0	4.0	4.0
<b>강 원 도</b>		<b>5</b>			<b>12.0</b>	<b>12.0</b>	<b>12.0</b>
	삼척시	교사	'01 4 1	'01. 5.10~'01. 6.23	3.0	3.0	3.0
		발이상	'01 10 4	'01.10.16~'01.12.14	3.0	3.0	3.0
		공촌	'01. 4. 1	'01. 4.10~'01 12 5	1.0	1.0	1.0
		탕곡	'01. 3 1	'01 3 9~'01. 5. 2	0.5	0.5	0.5
	횡성군	병지방	'01 1. 3	'01. 4.17~'01. 6.15	4.5	4.5	4.5
<b>충 청 북 도</b>		<b>1</b>			<b>6.2</b>	<b>6.2</b>	<b>6.2</b>
	영동군	공촌	'01 3 6	'01. 3.16~'01. 5. 1	6.2	6.2	6.2
<b>충 청 남 도</b>		<b>1</b>			<b>4.0</b>	<b>4.0</b>	<b>4.0</b>
	홍성군	송천	'01 3.10	'01 3 10~'01 5 20	4.0	4.0	4.0
<b>전 라 북 도</b>		<b>16</b>			<b>94.0</b>	<b>94.0</b>	<b>94.0</b>
	무주군	박대	'01 9 21	'01. 9.21~'01 12 14	3.0	3.0	3.0
		장평	'01.11.20	'01 11 20~'01 12 24	6.0	6.0	6.0
	장수군	대리	'01. 6.12	'01. 8.20~'01.11 23	6.0	6.0	6.0
		양지 2	'01. 6.12	'01. 8.20~'01.11 29	7.0	7.0	7.0
		중리	'01 6 16	'01 7.13~'01.11.30	5.0	5.0	5.0
		사암	'01. 6.16	'01. 6 27~'01 11 2	12.0	12.0	12.0
		중동	'01. 6.22	'01. 6.29~'01 11 5	5.0	5.0	5.0
		궁평	'01. 6.22	'01. 6.27~'01 9 26	10.0	10.0	10.0
		회평	'01. 6 22	'01 6 27~'01.11.13	5.0	5.0	5.0
		월현	'01 6 22	'01. 7. 4~'01.11 9	5.0	5.0	5.0
		와룡 1	'01 7 7	'01 10. 8~'01.12.31	5.0	5.0	5.0
		와룡 2	'01. 7 7	'01 10 8~'01 12.31	5.0	5.0	5.0
		와룡 3	'01 7 7	'01 10. 8~'01.12.31	5.0	5.0	5.0
		산촌	'01 7. 7	'01 9.26~'01 12 31	5.0	5.0	5.0
	순창군	복실	'00 10 26	'00 10. 1~'01. 5.23	4.0	4.0	4.0
		장덕 2	'01. 5.14	'01 5 1~'01 11. 3	6.0	6.0	6.0
<b>전 라 남 도</b>		<b>1</b>			<b>136.1</b>	<b>136.1</b>	<b>-</b>
	고흥군	동백	'95 1 3	'00 12. 1~'01.12.31	136.1	136.1	-

# 사업준공현황(계속)

## Water Development Projects (Cont'd)

Unit : Area ..... ha  
Cost ... 1,000 Won

Completed Area				사업비				Province  Si and Gun
보강  Upgrading	개답 Conversion to Paddy Field			계  Total	국고보조금  Government Subsidy	지방비  Local Government Subsidy	장기채  Long-term Loan	
	전  Upland	임야  Forest	기타  Others					
136.1	-	-	-	2,721,276	1,609,048	1,112,228	-	<b>Total</b>
	-	-	-	1,776,521	1,139,246	637,275	-	<b>Gyeonggi-do</b>
-	-	-	-	70,000	-	70,000	-	Hwaseong-si
-	-	-	-	70,000	-	70,000	-	
-	-	-	-	498,114	280,936	217,178	-	
-	-	-	-	858,310	858,310	-	-	
-	-	-	-	69,969	-	69,969	-	Gapyeong-gun
-	-	-	-	34,293	-	34,293	-	
-	-	-	-	16,055	-	16,055	-	
-	-	-	-	83,696	-	83,696	-	
-	-	-	-	32,308	-	32,308	-	
-	-	-	-	43,776	-	43,776	-	
-	-	-	-	195,011	16,500	178,511	-	<b>Gangwon-do</b>
-	-	-	-	51,873	-	51,873	-	Samcheok-si
-	-	-	-	54,290	-	54,290	-	
-	-	-	-	16,500	16,500	-	-	
-	-	-	-	20,000	-	20,000	-	
-	-	-	-	52,348	-	52,348	-	Hoengseong-gun
-	-	-	-	33,000	-	33,000	-	<b>Chungcheongbuk-do</b>
-	-	-	-	33,000	-	33,000	-	Yeongdong-gun
-	-	-	-	59,354	29,677	29,677	-	<b>Chungcheongnam-do</b>
-	-	-	-	59,354	29,677	29,677	-	Hongseong-gun
-	-	-	-	565,485	331,720	233,765	-	<b>Jeollabuk-do</b>
-	-	-	-	7,000	-	7,000	-	Muju-gun
-	-	-	-	46,685	-	46,685	-	
-	-	-	-	30,000	15,000	15,000	-	Jangsu-gun
-	-	-	-	50,000	25,000	25,000	-	
-	-	-	-	25,000	20,000	5,000	-	
-	-	-	-	25,000	20,000	5,000	-	
-	-	-	-	38,000	19,000	19,000	-	
-	-	-	-	20,000	10,000	10,000	-	
-	-	-	-	18,000	9,000	9,000	-	
-	-	-	-	20,000	10,000	10,000	-	
-	-	-	-	26,000	17,000	9,000	-	
-	-	-	-	26,000	17,000	9,000	-	
-	-	-	-	28,000	18,000	10,000	-	
-	-	-	-	28,800	18,720	10,080	-	
-	-	-	-	77,000	58,000	19,000	-	Sunchang-gun
-	-	-	-	100,000	75,000	25,000	-	
136.1	-	-	-	91,905	91,905	-	-	<b>Jeollanam-do</b>
136.1	-	-	-	91,905	91,905	-	-	Goheung-gun

## 20. 농 업 용 수 개 발 Completion Status of Irrigation

단위: 면적...헥타아르  
금액.....천원

시 도	시 군	Project Cost		수원공명 Name of Facilities	유역면적 Catchment Area	갈 수 량 Drought Water Discharge (m <sup>3</sup> /s)	취수량 Intaking Water Volume (m <sup>3</sup> /s)	하상구배 Riverbed Slope		
		농민부담 Farmer's Burden	기 타 Others						높 이 Height (m)	길 이 Length (m)
<b>총 계</b>		-	-	<b>34</b>			<b>0.674</b>			
<b>경 기 도</b>		-	-	<b>10</b>			-			
	화 성 시	-	-	안 녕 1	-	-	-	-	1.0	-
		-	-	안 녕 2	-	-	-	-	2.0	-
		-	-	시 동	-	-	-	-	1.5	42.0
		-	-	장 전	-	-	-	-	2.0	65.0
	가 평 군	-	-	이 천	3.0	-	-	-	1.0	34.0
		-	-	두 밀 천	3.0	-	-	-	0.6	18.0
		-	-	위 곡	2.0	-	-	-	0.8	9.0
		-	-	사그막천	4.0	-	-	-	0.8	52.0
		-	-	가 평 천	3.0	-	-	-	0.5	26.0
		-	-	경 반 천	3.0	-	-	-	0.6	25.0
<b>강 원 도</b>		-	-	<b>5</b>			<b>0.018</b>			
	삼 척 시	-	-	고 사	11,930.0	0.014	0.004	4/1,000	0.5	27.0
		-	-	밭 이	16,030.0	0.014	0.004	3/1,000	0.5	35.5
		-	-	유목천상	680.0	0.005	0.005	5/1,000	0.6	37.8
		-	-	넙거리터	3,700.0	0.005	0.005	5/1,000	0.5	15.0
	횡 성 군	-	-	병 지 방	2,230.0	-	-	1/50	0.8	30.0
<b>충 청 북 도</b>		-	-	<b>1</b>			<b>0.014</b>			
	영 동 군	-	-	궁 촌	1,566.0	-	0.014	7/1,000	1.0	20.0
<b>충 청 남 도</b>		-	-	<b>1</b>			<b>0.003</b>			
	홍 성 군	-	-	송 천	130.0	0.003	0.003	0.001	0.6	14.0
<b>전 라 북 도</b>		-	-	<b>16</b>			<b>0.039</b>			
	무 주 군	-	-	박 대	5.0	-	-	5/1,000	1.0	11.0
		-	-	장 평	8.0	-	-	5/1,000	1.5	37.0
		-	-	대 리	190.0	-	0.003	6/1,000	0.8	11.5
		-	-	양 지 2	2,100.0	-	0.004	5/1,000	1.0	26.0
		-	-	중 리	208.0	-	0.003	6/1,000	0.5	11.5
		-	-	사 압	2,154.0	-	0.004	5/1,000	1.0	25.0
		-	-	중 동	242.0	-	0.003	8/1,000	1.2	12.0
		-	-	궁 평	250.0	-	0.002	10/1,000	1.0	7.0
		-	-	회 평	460.0	-	0.003	8/1,000	1.5	11.0
		-	-	월 현	820.0	-	0.004	5/1,000	1.0	17.0
		-	-	와 룡 1	761.0	-	0.003	10/1,000	0.5	13.4
		-	-	와 룡 2	810.0	-	0.003	10/1,000	0.5	17.5
		-	-	와 룡 3	861.0	-	0.003	10/1,000	0.5	14.5
		-	-	산 촌	2,053.0	-	0.004	5/1,000	0.4	32.0
	순 창 군	-	-	북 실	20.0	-	-	1/1,000	1.6	33.0
		-	-	장 덕 2	23.0	-	-	1/1,000	1.6	43.0
<b>전 라 남 도</b>		-	-	<b>1</b>			<b>0.600</b>			
	고 흥 군	-	-	동 백 제	743.0	0.300	0.600	2/1,000	1.2	27.0

# 사업준공현황(계속)

## Water Development Projects (Cont'd)

Unit : Area ..... ha  
Cost ... 1,000 Won

언체 Body			용수로 Irrigation Canal									Province  Si and Gun
조절문비 Gate		형식  Type	간선 Main			지선 Second			지거 Field Feeder			
규격 Size (m×m)	련 No. of		토공 Earth-works (조/m)	공작물 Structures		토공 Earth-works (조/m)	공작물 Structures		토공 Earth-works (조/m)	공작물 Structures		
		연장 Length (m)		개소 Place	연장 Length (m)		개소 Place	연장 Length (m)		개소 Place		
		7/1,500	1,248	18	3/80	-	-	-	100	1	<b>Total</b>	
		6/1,200	465	6	-	-	-	-	-	-	<b>Gyeonggi-do</b>	
-	-	콘크리트	-	-	-	-	-	-	-	-	Hwaseong-si	
-	-	콘크리트	-	-	-	-	-	-	-	-		
2.0x1.5	2.0	콘크리트	-	-	-	-	-	-	-	-		
2.0x1.5	3.0	콘크리트	-	-	-	-	-	-	-	-		
1.0x1.0	6.0	콘크리트	1/200	100	1	-	-	-	-	-	Gapyeong-gun	
0.6x0.6	2.0	콘크리트	1/200	5	1	-	-	-	-	-		
1.0x0.8	1.0	콘크리트	1/300	10	1	-	-	-	-	-		
0.8x0.8	6.0	콘크리트	1/100	50	1	-	-	-	-	-		
1.0x0.5	4.0	콘크리트	1/300	200	1	-	-	-	-	-		
0.6x1.0	4.0	콘크리트	1/100	100	1	-	-	-	-	-		
			112	1	-	-	-	-	-	-	<b>Gangwon-do</b>	
-	-	콘크리트	-	-	-	-	-	-	-	-	Samcheok-si	
-	-	콘크리트	-	-	-	-	-	-	-	-		
1.0x0.6	4.0	콘크리트	-	112	1	-	-	-	-	-		
-	-	콘크리트	-	-	-	-	-	-	-	-		
0.6x0.6	1.0	콘크리트	-	-	-	-	-	-	-	-	Hoengseong-gun	
			1/300	-	-	3/80	-	-	-	-	<b>Chungcheongbuk-do</b>	
0.7x0.7	1	콘크리트	1/300	-	-	3/80	-	-	-	-	Yeongdong-gun	
			-	-	-	-	-	-	-	-	<b>Chungcheongnam-do</b>	
0.6x1.5	6	콘크리트	-	-	-	-	-	-	-	-	Hongseong-gun	
			-	671	11	-	-	-	-	-	<b>Jeollabuk-do</b>	
1.0x1.0	-	콘크리트	-	-	-	-	-	-	-	-	Muju-gun	
1.0x1.0	-	콘크리트	-	-	-	-	-	-	-	-		
0.6x0.6	1	콘크리트	-	52	1	-	-	-	-	-	Jangsu-gun	
0.6x0.6	1	콘크리트	-	145	1	-	-	-	-	-		
0.4x0.4	1	콘크리트	-	54	1	-	-	-	-	-		
0.4x0.4	1	콘크리트	-	-	-	-	-	-	-	-		
0.4x0.4	1	콘크리트	-	45	1	-	-	-	-	-		
0.4x0.3	1	콘크리트	-	98	1	-	-	-	-	-		
0.5x0.4	1	콘크리트	-	171	1	-	-	-	-	-		
0.4x0.4	1	콘크리트	-	15	1	-	-	-	-	-		
0.5x0.5	1	콘크리트	-	20	1	-	-	-	-	-		
0.5x0.5	1	콘크리트	-	5	1	-	-	-	-	-		
0.5x0.5	1	콘크리트	-	5	1	-	-	-	-	-		
0.4x0.4	1	콘크리트	-	61	1	-	-	-	-	-		
0.7x1.6	5	콘크리트	-	-	-	-	-	-	-	-	Sunchang-gun	
0.7x1.6	7	콘크리트	-	-	-	-	-	-	-	-		
			-	-	-	-	-	-	100	1	<b>Jeollanam-do</b>	
2.4x1.2	2	콘크리트	-	-	-	-	-	-	100	1	Goheung-gun	

## 20. 농 업 용 수 개 발

### Completion Status of Irrigation

단위: 면적...헥타아르  
금액.....천원

#### (4) 집수암거 Infiltration Gallery

시 도	시 군	지 구 명 Name of Project Unit	인가년월일 Date of Establishment Authorized	공 사 기 간 Construction Period	인 가 면 적 Planned Development Area	준 공 면 적	
						계 Total	신 규 Newly
<b>총 계</b>		<b>6</b>			<b>33.0</b>	<b>33.0</b>	<b>30.0</b>
<b>경 기 도</b>		<b>3</b>			<b>13.0</b>	<b>13.0</b>	<b>10.0</b>
	용 인 시	방 아	'00.11.18	'00 11 18~'01 4 28	-	-	-
	양 주 군	가 납	'01 7.14	'01. 7.14~'01. 8 28	8 0	8.0	5 0
		삼 하	'01 9 22	'01. 9.22~'01.12.18	5 0	5.0	5.0
<b>경 상 북 도</b>		<b>2</b>			<b>10.0</b>	<b>10.0</b>	<b>10.0</b>
	포 항 시	신 흥	'01. 4.21	'01 4 21~'01 6 20	5.0	5 0	5.0
		소 동	'01.10.19	'01.10.19~'01 11 7	5.0	5.0	5.0
<b>경 상 남 도</b>		<b>1</b>			<b>10.0</b>	<b>10.0</b>	<b>10.0</b>
	고 성 군	신 은	'01. 4.20	'01. 4.21~'01. 7. 4	10 0	10.0	10 0

시 도	시 군	Project Cost		수원공명 Name of Facilities	유역면적 Catchment Area	집 수 량 Catchment Discharge (m <sup>3</sup> /s)	입 도 Gradation	관 체 Pipe Line		
		지원부담 Farmer's Burden	기 타 Others					관 경 Pipe Diameter (mm)	깊 이 Depth (m)	길 이 Length (m)
<b>총 계</b>		-	<b>496,000</b>			<b>0.267</b>				
<b>경 기 도</b>		-	<b>496,000</b>			<b>0.253</b>	<b>3,500</b>	<b>16.7</b>		
	용 인 시	-	496,000	방 아	-	-	-	-	-	-
	양 주 군	-	-	가 납	8	0.023	-	2,000	8.4	-
		-	-	삼 하	5	0.230	-	1,500	8.3	-
<b>경 상 북 도</b>		-	-			<b>0.008</b>	<b>2,000</b>	<b>10.0</b>	<b>70.0</b>	
	포 항 시	-	-	신 흥	52	0.004	-	1,000	4.0	13.0
		-	-	소 동	40	0.004	-	1,000	6.0	57.0
<b>경 상 남 도</b>		-	-			<b>0.006</b>	<b>800</b>	<b>432.0</b>		
	고 성 군	-	-	신 은	165	0.006	100	800	432.0	-

# 사업준공현황(계속)

## Water Development Projects (Cont'd)

Unit : Area ..... ha  
Cost ... 1,000 Won

Completed Area				사업비				Province  Si and Gun
보강  Upgrading	개답 Conversion to Paddy Field			계  Total	국고보조금  Government Subsidy	지방비  Local Government Subsidy	장기채  Long-term Loan	
	전  Upland	임야  Forest	기타  Others					
3.0	-	-	-	810,296	143,941	170,355	-	<b>Total</b>
3.0	-	-	-	652,940	96,841	60,099	-	<b>Gyeonggi-do</b>
-	-	-	-	496,000	-	-	-	Yongin-si
3.0	-	-	-	34,468	17,234	17,234	-	Yangju-gun
-	-	-	-	122,472	79,607	42,865	-	-
-	-	-	-	63,156	-	63,156	-	<b>Gyeongsangbuk-do</b>
-	-	-	-	43,156	-	43,156	-	Pohang-si
-	-	-	-	20,000	-	20,000	-	-
-	-	-	-	94,200	47,100	47,100	-	<b>Gyeongsangnam-do</b>
-	-	-	-	94,200	47,100	47,100	-	Goseong-gun

양수기 Pump		양수량  Pumpage (m <sup>3</sup> /s)	용수로 Irrigation Canal									Province  Si and Gun		
펌프구경  Pump Dia. (mm)	원동기 마력수  Engine (HP)		간선 Main			지선 Second			지거 Field Feeder					
			토공 Earth-works (조/m)	공작물 Structures 연장 Length (m)	개소 Place	토공 Earth-works (조/m)	공작물 Structures 연장 Length (m)	개소 Place	토공 Earth-works (조/m)	공작물 Structures 연장 Length (m)	개소 Place			
	115.0	0.162	-	-	-	3/1,911	1,911	3	-	-	-	-	-	<b>Total</b>
350	115.0	0.162	-	-	-	3/1,911	1,911	3	-	-	-	-	-	<b>Gyeonggi-do</b>
250	100.0	0.116	-	-	-	-	-	-	-	-	-	-	-	Yongin-si
50	7.5	0.023	-	-	-	2/1,792	1,792	2	-	-	-	-	-	Yangju-gun
50	7.5	0.023	-	-	-	1/119	119	1	-	-	-	-	-	-
-	-	-	-	-	-	-	-	-	-	-	-	-	-	<b>Gyeongsangbuk-do</b>
-	-	-	-	-	-	-	-	-	-	-	-	-	-	Pohang-si
-	-	-	-	-	-	-	-	-	-	-	-	-	-	-
-	-	-	-	-	-	-	-	-	-	-	-	-	-	<b>Gyeongsangnam-do</b>
-	-	-	-	-	-	-	-	-	-	-	-	-	-	Goseong-gun



## 20. 농업용수개발 Completion Status of Irrigation

단위: 면적...헥타아르  
금액.....천원

### (5) 관정 Tube well

시 도 Province	시 군 Si and Gun	수원공명 Name of Facilities	준공면적 Completed Area			사 업 비 Project Cost				시 설 구 분 Irrigation Source	직 경 Diameter (mm)	채수량 Amount of Water Attained (㎡/s)	심 도 Depth (m)
			계 Total	신 규 Newly	보 강 Upgrad-ing	계 Total	국 고 보조금 Government Subsidy	지방비 Local Government Subsidy	기 타 Others				
<b>총 계</b> Total			2,734	8,165.5	7,212.6	952.9	92,252,574	54,188,279	35,227,661	2,836,634			
<b>부산광역시</b> Busan-gwangyeoksi			28	84.0	84.0	-	924,000	272,000	612,000	40,000			
	강 서 구 Gangseo-gu	구 랑 1	3.0	3.0	-	15,000	-	15,000	-	암 반	200	0.001	96
		분 절	3.0	3.0	-	15,000	-	15,000	-	암 반	200	0.001	98
		신 촌	3.0	3.0	-	15,000	-	15,000	-	암 반	200	0.001	128
		화 전	3.0	3.0	-	15,000	-	15,000	-	암 반	200	0.001	85
		압 실	3.0	3.0	-	16,000	8,000	8,000	-	암 반	200	0.001	90
		방 근 1	3.0	3.0	-	16,000	8,000	8,000	-	암 반	200	0.001	120
		방 근 2	3.0	3.0	-	16,000	8,000	8,000	-	암 반	200	0.001	240
		송 정	3.0	3.0	-	16,000	8,000	8,000	-	암 반	200	0.001	120
		구 랑 2	3.0	3.0	-	40,000	20,000	20,000	-	암 반	200	0.001	120
		미 음	3.0	3.0	-	40,000	20,000	20,000	-	암 반	200	0.001	120
		옥 포	3.0	3.0	-	40,000	20,000	20,000	-	암 반	200	0.001	104
		동 선	3.0	3.0	-	40,000	-	-	40,000	암 반	200	0.001	92
	기 장 군 Gijang-gun	부 곡	3.0	3.0	-	40,000	20,000	20,000	-	암 반	250	0.002	120
		대 명	3.0	3.0	-	40,000	20,000	20,000	-	암 반	250	0.002	120
		대 룡	3.0	3.0	-	40,000	20,000	20,000	-	암 반	250	0.002	200
		기 룡	3.0	3.0	-	40,000	-	40,000	-	암 반	250	0.002	230
		길 천	3.0	3.0	-	40,000	-	40,000	-	암 반	250	0.002	230
		회 룡	3.0	3.0	-	40,000	20,000	20,000	-	암 반	250	0.002	120
		후 동	3.0	3.0	-	40,000	-	40,000	-	암 반	250	0.002	120
		칠 암	3.0	3.0	-	40,000	-	40,000	-	암 반	250	0.002	230
		신 평	3.0	3.0	-	40,000	20,000	20,000	-	암 반	250	0.002	200
		예 립	3.0	3.0	-	40,000	-	40,000	-	암 반	250	0.002	120
		임 기	3.0	3.0	-	40,000	20,000	20,000	-	암 반	250	0.002	120
		신 리	3.0	3.0	-	40,000	20,000	20,000	-	암 반	250	0.002	120
		장 전	3.0	3.0	-	40,000	20,000	20,000	-	암 반	250	0.002	120
		와 여	3.0	3.0	-	40,000	20,000	20,000	-	암 반	250	0.002	120
		중 리	3.0	3.0	-	40,000	-	40,000	-	암 반	250	0.002	74
		대 곡	3.0	3.0	-	40,000	-	40,000	-	암 반	250	0.004	200
<b>대구광역시</b> Daegu-gwangyeoksi			8	19.0	1.0	18.0	283,067	114,762.0	168,305	-			
	동 구 Dong-gu	상 매	5.0	-	5.0	35,704	17,852	17,852	-	암 반	200	0.003	150
		진 인	3.0	-	3.0	28,601	14,301	14,300	-	암 반	200	0.003	150

# 사업준공현황(계속)

## Water Development Projects (Cont'd)

Unit : Area ..... ha  
Cost ... 1,000 Won

시 도	시 군	수원공명	준공면적 Completed Area			사업비 Project Cost				시설구분	직경	채수량	심도
			계	신규	보강	계	국고보조금	지방비	기타				
Province	Si and Gun	Name of Facilities	Total	Newly	Upgrading	Total	Government Subsidy	Local Government Subsidy	Others	Irrigation Source	Diameter (mm)	Amount of Water Attained (m <sup>3</sup> /s)	Depth (m)
		농성	5.0	-	5.0	28,601	14,300	14,301	-	암반	200	0.003	150
		송정3	3.0	-	3.0	28,094	14,047	14,047	-	암반	200	0.003	160
	북구	동호	1.0	1.0	-	30,962	15,481	15,481	-	암반	65	0.005	120
	Buk-gu	국우	1.0	-	1.0	36,575	18,287	18,288	-	암반	50	0.005	140
		읍내	1.0	-	1.0	40,988	20,494	20,494	-	암반	50	0.003	124
	달서구	수전2	-	-	-	53,542	-	53,542	-	암반	50	0.003	150
	Dalseo-gu												
<b>인천광역시</b>		<b>121</b>	<b>363.0</b>	<b>363.0</b>	<b>-</b>	<b>3,751,311</b>	<b>1,240,988</b>	<b>2,452,715</b>	<b>57,608.0</b>				
<b>Incheon-gwangyeoksi</b>													
	중구	가마골	3.0	3.0	-	28,465	-	28,465	-	암반	300	0.001	85
	Jung-gu	모래말	3.0	3.0	-	28,465	-	28,465	-	암반	300	0.001	85
		넙디	3.0	3.0	-	29,709	-	-	29,709	암반	300	0.001	60
		잔다리	3.0	3.0	-	29,473	-	29,473	-	암반	300	0.001	80
		반길안	3.0	3.0	-	32,696	21,252	11,444	-	암반	250	0.001	80
		고압나무	3.0	3.0	-	33,000	21,450	11,550	-	암반	150	0.001	125
		울왕3통	3.0	3.0	-	30,910	15,455	15,455	-	암반	200	0.001	100
		남북5통	3.0	3.0	-	31,000	-	31,000	-	암반	200	0.001	100
		울왕3통	3.0	3.0	-	27,795	-	27,795	-	암반	200	0.001	100
		남북5통	3.0	3.0	-	27,775	-	27,775	-	암반	200	0.001	80
		남북6통	3.0	3.0	-	27,795	-	27,795	-	암반	200	0.001	80
		무의10통	3.0	3.0	-	28,153	-	28,153	-	암반	200	0.001	100
		울왕4통	3.0	3.0	-	27,736	-	27,736	-	암반	200	0.001	100
		남북6통	3.0	3.0	-	27,973	-	27,973	-	암반	200	0.001	80
		남북6통	3.0	3.0	-	27,899	-	-	27,899	암반	200	0.001	100
		울왕3통	3.0	3.0	-	33,000	21,450	11,550	-	암반	200	0.001	100
		덕교8통	3.0	3.0	-	33,000	21,450	11,550	-	암반	200	0.001	100
	계양구	야남	3.0	3.0	-	31,227	-	31,227	-	암반	32	0.001	150
	Gyeyang-gu	독실	3.0	3.0	-	33,240	16,620	16,620	-	암반	32	0.001	180
	강화군	지석	3.0	3.0	-	40,000	20,000	20,000	-	암반	200	0.002	100
	Ganghwa-gun	서한	3.0	3.0	-	40,000	20,000	20,000	-	암반	200	0.002	100
		용정	3.0	3.0	-	40,000	20,000	20,000	-	암반	200	0.002	100
		선두	3.0	3.0	-	40,000	20,000	20,000	-	암반	200	0.002	100
		월곶	3.0	3.0	-	40,000	-	40,000	-	암반	200	0.002	100
		장정	3.0	3.0	-	40,000	-	40,000	-	암반	200	0.002	100
		부근	3.0	3.0	-	40,000	-	40,000	-	암반	200	0.002	100
		인화	3.0	3.0	-	40,000	-	40,000	-	암반	200	0.002	100
		남산	3.0	3.0	-	40,000	28,269	11,731	-	암반	200	0.002	100

## 20. 농업용수개발 Completion Status of Irrigation

단위: 면적...헥타아르  
금액.....천원

시 도	시 군	수원공명	준공면적 Completed Area			사 업 비 Project Cost				시 설 구 분	직 경	채수량	심 도
			계	신 규	보 강	계	국 고 보조금	지방비	기 타				
Province	Si and Gun	Name of Facilities	Total	Newly	Upgrad-ing	Total	Government Subsidy	Local Government Subsidy	Others	Irriga-tion Source	Diameter (mm)	Amount of Water Attained (m <sup>3</sup> /s)	Depth (m)
		국토개발	3 0	3 0	-	40,000	28,269	11,731	-	암 반	200	0 002	100
		교 산	3.0	3 0	-	40,000	28,269	11,731	-	암 반	200	0 002	100
		전 들	3 0	3.0	-	40,000	28,269	11,731	-	암 반	200	0.002	100
		뚝구지	3.0	3 0	-	40,000	28,269	11,731	-	암 반	200	0 002	100
		선양뜰	3 0	3.0	-	40,000	28,269	11,731	-	암 반	200	0.002	100
		학교앞	3.0	3.0	-	40,000	28,269	11,731	-	암 반	200	0.002	100
		삼삼들	3.0	3 0	-	40,000	-	40,000	-	암 반	200	0 002	100
		길 화1	3.0	3.0	-	40,000	-	40,000	-	암 반	200	0 002	100
		길 화2	3 0	3 0	-	40,000	-	40,000	-	암 반	200	0.002	100
		소목들	3.0	3 0	-	40,000	-	40,000	-	암 반	200	0 002	100
		장정들	3.0	3.0	-	40,000	-	40,000	-	암 반	200	0 002	100
		도 간	3.0	3 0	-	40,000	-	40,000	-	암 반	200	0 002	100
		매재미	3.0	3.0	-	40,000	-	40,000	-	암 반	200	0 002	100
		안 들	3.0	3.0	-	40,000	-	40,000	-	암 반	200	0 002	100
		서 촌	3.0	3.0	-	40,000	-	40,000	-	암 반	200	0 002	100
		농장들	3 0	3 0	-	40,000	-	40,000	-	암 반	200	0.002	100
		선 원	3 0	3 0	-	40,000	-	40,000	-	암 반	200	0.002	100
		고 촌5	3.0	3.0	-	40,000	32,000	8,000	-	암 반	200	0.002	100
		홍왕1	3 0	3.0	-	40,000	22,492	17,508	-	암 반	200	0.002	100
		홍왕2	3 0	3 0	-	40,000	22,492	17,508	-	암 반	200	0.002	100
		곤 능	3 0	3 0	-	40,000	22,492	17,508	-	암 반	200	0.002	100
		신 봉1	3 0	3 0	-	40,000	22,492	17,508	-	암 반	200	0.002	100
		삼 거1	3.0	3.0	-	40,000	22,492	17,508	-	암 반	200	0 002	100
		신 봉	3 0	3 0	-	40,000	22,492	17,508	-	암 반	200	0.002	100
		양 오	3.0	3.0	-	40,000	22,492	17,508	-	암 반	200	0 002	100
		매 읍1	3 0	3 0	-	40,000	22,492	17,508	-	암 반	200	0.002	100
		매 읍2	3.0	3.0	-	40,000	22,492	17,508	-	암 반	200	0 002	100
	웅 진 군	마 장	3 0	3 0	-	27,000	13,500	13,500	-	암 반	200	0.001	70
	Ongjin-gun	모 도	3 0	3.0	-	30,000	15,000	15,000	-	암 반	200	0.001	70
		서 녘	3.0	3 0	-	30,000	15,000	15,000	-	암 반	200	0.001	70
		구리동1	3 0	3 0	-	30,000	15,000	15,000	-	암 반	200	0 001	70
		구리동2	3 0	3 0	-	30,000	15,000	15,000	-	암 반	200	0 001	70
		대진동1	3.0	3 0	-	30,000	15,000	15,000	-	암 반	200	0 001	70
		대진동2	3.0	3 0	-	25,000	12,500	12,500	-	암 반	200	0.001	70
		대진동3	3.0	3.0	-	25,000	12,500	12,500	-	암 반	200	0 001	70
		아라캐래	3.0	3.0	-	25,000	12,500	12,500	-	암 반	200	0.001	70

# 사업준공현황(계속)

## Water Development Projects (Cont'd)

Unit : Area ..... ha  
Cost ... 1,000 Won

시 도	시 군	수원공명	준공면적 Completed Area			사업비 Project Cost				시설구분	직경	채수량	심도
			계	신규	보강	계	국고보조금	지방비	기타				
Province	Si and Gun	Name of Facilities	Total	Newly	Upgrading	Total	Government Subsidy	Local Government Subsidy	Others	Irrigation Source	Diameter (mm)	Amount of Water Attained (m <sup>3</sup> /s)	Depth (m)
		아라까리2	3.0	3.0	-	25,000	12,500	12,500	-	암반	200	0.001	70
		막은답1	3.0	3.0	-	25,000	12,500	12,500	-	암반	200	0.001	70
		사곶	3.0	3.0	-	25,000	12,500	12,500	-	암반	200	0.001	70
		한들	3.0	3.0	-	25,000	12,500	12,500	-	암반	200	0.001	70
		막은답2	3.0	3.0	-	25,000	12,500	12,500	-	암반	200	0.001	70
		솔개1	3.0	3.0	-	25,000	-	25,000	-	암반	200	0.001	70
		솔개2	3.0	3.0	-	25,000	-	25,000	-	암반	200	0.001	70
		솔개3	3.0	3.0	-	25,000	-	25,000	-	암반	200	0.001	70
		솔개4	3.0	3.0	-	25,000	-	25,000	-	암반	200	0.001	70
		솔개5	3.0	3.0	-	25,000	-	25,000	-	암반	200	0.001	70
		솔개6	3.0	3.0	-	25,000	12,500	12,500	-	암반	200	0.001	70
		솔개7	3.0	3.0	-	25,000	12,500	12,500	-	암반	200	0.001	70
		솔개8	3.0	3.0	-	25,000	12,500	12,500	-	암반	200	0.001	70
		솔개9	3.0	3.0	-	25,000	12,500	12,500	-	암반	200	0.001	70
		솔개10	3.0	3.0	-	25,000	7,500	17,500	-	암반	200	0.001	70
		솔개11	3.0	3.0	-	25,000	7,500	17,500	-	암반	200	0.001	70
		솔개12	3.0	3.0	-	25,000	7,500	17,500	-	암반	200	0.001	70
		솔개13	3.0	3.0	-	25,000	7,500	17,500	-	암반	200	0.001	70
		솔개14	3.0	3.0	-	25,000	12,500	12,500	-	암반	200	0.001	70
		북포3	3.0	3.0	-	32,500	15,000	17,500	-	암반	200	0.001	70
		덕더골	3.0	3.0	-	32,500	15,000	17,500	-	암반	200	0.001	70
		장골	3.0	3.0	-	32,500	15,000	17,500	-	암반	200	0.001	70
		가을	3.0	3.0	-	32,500	15,000	17,500	-	암반	200	0.001	70
		연화1	3.0	3.0	-	25,000	7,500	17,500	-	암반	200	0.001	70
		연화2	3.0	3.0	-	25,000	7,500	17,500	-	암반	200	0.001	70
		연화3	3.0	3.0	-	25,000	7,500	17,500	-	암반	200	0.001	70
		연화4	3.0	3.0	-	25,000	7,500	17,500	-	암반	200	0.001	70
		연화5	3.0	3.0	-	25,000	7,500	17,500	-	암반	200	0.001	70
		중화동	3.0	3.0	-	25,000	7,500	17,500	-	암반	200	0.001	70
		오군포	3.0	3.0	-	25,000	7,500	17,500	-	암반	200	0.001	70
		장촌	3.0	3.0	-	25,000	7,500	17,500	-	암반	200	0.001	70
		남포1	3.0	3.0	-	25,000	-	25,000	-	암반	200	0.001	70
		남포2	3.0	3.0	-	25,000	-	25,000	-	암반	200	0.001	70
		남포3	3.0	3.0	-	25,000	-	25,000	-	암반	200	0.001	70
		남포4	3.0	3.0	-	25,000	-	25,000	-	암반	200	0.001	70
		남포5	3.0	3.0	-	25,000	-	25,000	-	암반	200	0.001	70

## 20. 농 업 용 수 개 발

### Completion Status of Irrigation

단위: 면적...헥타아르  
금액.....천원

시 도	시 군	수원공명	준공면적 Completed Area			사 업 비 Project Cost				시 설 구 분	직 경	채수량	심 도
			계	신 규	보 강	계	국 고 보조금	지방비	기 타				
Province	Si and Gun	Name of Facilities	Total	Newly	Upgrad-ing	Total	Government Subsidy	Local Government Subsidy	Others	Irriga-tion Source	Diameter (mm)	Amount of Water Attained (m <sup>3</sup> /s)	Depth (m)
		대 청 1	3.0	3.0	-	25,000	7,500	17,500	-	암 반	200	0.001	70
		대 청 6	3.0	3.0	-	25,000	7,500	17,500	-	암 반	200	0.001	70
		대 청	3.0	3.0	-	25,000	7,500	17,500	-	암 반	200	0.001	70
		소 재	3.0	3.0	-	25,000	7,500	17,500	-	암 반	200	0.001	70
		능 동	3.0	3.0	-	25,000	7,500	17,500	-	암 반	200	0.001	70
		이 개	3.0	3.0	-	25,000	7,500	17,500	-	암 반	200	0.001	70
		회 룡 동	3.0	3.0	-	25,000	7,500	17,500	-	암 반	200	0.001	70
		벗 개	3.0	3.0	-	25,000	7,500	17,500	-	암 반	200	0.001	70
		넘 말	3.0	3.0	-	25,000	7,500	17,500	-	암 반	200	0.001	70
		십 리 포	3.0	3.0	-	25,000	7,500	17,500	-	암 반	200	0.001	70
		서 편 들	3.0	3.0	-	25,000	7,500	17,500	-	암 반	200	0.001	70
		버 더 니	3.0	3.0	-	25,000	7,500	17,500	-	암 반	200	0.001	70
		연 량 골	3.0	3.0	-	25,000	7,500	17,500	-	암 반	200	0.001	70
		닷 들	3.0	3.0	-	25,000	7,500	17,500	-	암 반	200	0.001	70
		홍 수 만	3.0	3.0	-	30,000	15,000	15,000	-	암 반	200	0.001	70
		추 도	3.0	3.0	-	30,000	15,000	15,000	-	암 반	200	0.001	70
		큰 말	3.0	3.0	-	30,000	15,000	15,000	-	암 반	200	0.001	70
		웃 골	3.0	3.0	-	30,000	15,000	15,000	-	암 반	200	0.001	70
		사 습 개	3.0	3.0	-	30,000	15,000	15,000	-	암 반	200	0.001	70
		큰 말	3.0	3.0	-	30,000	15,000	15,000	-	암 반	200	0.001	70
		참 나 무 골	3.0	3.0	-	30,000	15,000	15,000	-	암 반	200	0.001	70
<b>광 주 광 역 시</b>		<b>40</b>	<b>142.0</b>	<b>142.0</b>	<b>-</b>	<b>990,193</b>	<b>503,703</b>	<b>416,170</b>	<b>70,320</b>				
<b>Gwangju-gwangyeoksi</b>													
	동 구	용 연	3.0	3.0	-	27,869	22,295	5,574	-	암 반	40	0.003	130
	Dong-gu	동 산	3.0	3.0	-	23,808	19,046	4,762	-	암 반	40	0.001	165
	서 구	절 골	5.0	5.0	-	40,000	20,000	20,000	-	암 반	200	150.000	100
	Seo-gu	세 동 2	5.0	5.0	-	40,000	26,000	14,000	-	암 반	200	150.000	100
		덕 홍	5.0	5.0	-	40,000	20,000	20,000	-	암 반	200	150.000	100
	남 구	대 촌	5.0	5.0	-	37,857	18,929	18,928	-	암 반	65	0.002	110
	Nam-gu	임 암	5.0	5.0	-	37,798	18,899	18,899	-	암 반	65	0.002	110
		송 촌	3.0	3.0	-	19,308	-	19,308	-	암 반	40	0.001	80
		구 소	3.0	3.0	-	19,177	-	19,177	-	암 반	40	0.001	80
		화 장	3.0	3.0	-	18,402	-	18,402	-	암 반	40	0.001	80
		대 지	3.0	3.0	-	18,584	-	18,584	-	암 반	40	0.001	80
		칠 석	3.0	3.0	-	18,693	-	18,693	-	암 반	40	0.001	80
		양 촌	3.0	3.0	-	18,457	-	18,457	-	암 반	40	0.001	80

# 사업준공현황(계속)

## Water Development Projects (Cont'd)

Unit : Area .....ha  
Cost ...1,000 Won

시 도	시 군	수원공명	준공면적 Completed Area			사 업 비 Project Cost				시 설 분	직 경	채수량	심 도	
			계	신 규	보 강	계	국 고 보조금	지방비	기 타					
Province	Si and Gun	Name of Facilities	Total	Newly	Upgrad-ing	Total	Government Subsidy	Local Government Subsidy	Others	Irrigation Source	Diameter (mm)	Amount of Water Attained (m <sup>3</sup> /s)	Depth (m)	
		이 장	5.0	5.0	-	35,830	28,664	7,166	-	암 반	65	0.001	110	
		월 성	5.0	5.0	-	35,750	17,875	17,875	-	암 반	65	0.001	110	
		화 장	5.0	5.0	-	35,590	17,795	17,795	-	암 반	65	0.002	110	
		원 산	5.0	5.0	-	37,420	29,936	7,484	-	암 반	65	0.002	110	
		원 산	5.0	5.0	-	35,600	-	-	35,600	암 반	65	0.002	110	
		양 촌	5.0	5.0	-	34,720	-	-	34,720	암 반	65	0.002	110	
		화 장	3.0	3.0	-	18,820	15,056	3,764	-	암 반	40	0.001	80	
		양 과	3.0	3.0	-	18,860	15,088	3,772	-	암 반	40	0.001	80	
		양 촌	3.0	3.0	-	18,830	15,064	3,766	-	암 반	40	0.002	80	
		압 촌	3.0	3.0	-	18,820	15,056	3,764	-	암 반	40	0.002	80	
	광 산 구 Gwangsan-gu	임곡고룡	3.0	3.0	-	20,000	12,000	8,000	-	암 반	200	0.001	110	
		동곡용봉	3.0	3.0	-	20,000	12,000	8,000	-	암 반	200	0.001	110	
		동곡요기	3.0	3.0	-	20,000	12,000	8,000	-	암 반	200	0.001	110	
		본량원당	3.0	3.0	-	20,000	12,000	8,000	-	암 반	200	0.001	120	
		하남오선	3.0	3.0	-	20,000	12,000	8,000	-	암 반	200	0.001	110	
		동곡분토	3.0	3.0	-	20,000	12,000	8,000	-	암 반	200	0.001	110	
		평동지정	3.0	3.0	-	20,000	12,000	8,000	-	암 반	200	0.001	110	
		삼도철성	3.0	3.0	-	20,000	12,000	8,000	-	암 반	200	0.001	180	
		하남장수	3.0	3.0	-	20,000	12,000	8,000	-	암 반	200	0.001	110	
		본량명곡	3.0	3.0	-	20,000	12,000	8,000	-	암 반	200	0.001	110	
		하남산정	3.0	3.0	-	20,000	12,000	8,000	-	암 반	200	0.001	110	
		임곡두정	3.0	3.0	-	20,000	12,000	8,000	-	암 반	200	0.001	115	
		평동동산	3.0	3.0	-	20,000	12,000	8,000	-	암 반	200	0.001	110	
		평동용곡	3.0	3.0	-	20,000	12,000	8,000	-	암 반	200	0.001	110	
		평동지정	3.0	3.0	-	20,000	12,000	8,000	-	암 반	200	0.001	110	
		동곡하산	3.0	3.0	-	20,000	12,000	8,000	-	암 반	200	0.001	110	
		평동지로	3.0	3.0	-	20,000	12,000	8,000	-	암 반	200	0.001	110	
		<b>대전광역시</b>	<b>20</b>	<b>34.0</b>	<b>34.0</b>	<b>-</b>	<b>339,680</b>	<b>157,604</b>	<b>164,576</b>	<b>17,500</b>				
		<b>Daejeon-gwangyeoksi</b>												
		동 구 Dong-gu	구 도	1.7	1.7	-	15,920	10,348	5,572	-	암 반	150	0.001	43
	구 도		1.5	1.5	-	17,500	-	-	17,500	암 반	150	0.001	100	
		신 하	1.6	1.6	-	17,000	8,500	8,500	-	암 반	150	0.001	88	
		효 평	1.5	1.5	-	15,920	10,348	5,572	-	암 반	150	0.001	43	
	중 구 Jung-gu	목 달 3	1.5	1.5	-	17,000	8,500	8,500	-	암 반	150	0.002	105	
		금 동 4	1.5	1.5	-	17,000	8,500	8,500	-	암 반	150	0.001	151	
	서 구 Seo-gu	원 정	2.1	2.1	-	17,000	11,050	5,950	-	암 반	150	0.001	120	

## 20. 농업용수개발 Completion Status of Irrigation

단위 면적...헥타아르  
금액.....천원

시 도	시 군	수원공명 Name of Facilities	준공면적 Completed Area			사 업 비 Project Cost				시 설 분 Irriga-tion Source	직 경 Diameter (mm)	채수량 Amount of Water Attained (m <sup>3</sup> /s)	심 도 Depth (m)		
			계 Total	신 규 Newly	보 강 Upgrad-ing	계 Total	국 고 보조금 Govern-ment Subsidy	지방비 Local Govern-ment Subsidy	기 타 Others						
울산광역시 Ulsan-gwangyeoksi	유 성 구 Yuseong-gu	산 직	1.8	1.8	-	17,000	11,050	5,950	-	암 반	150	0.001	160		
		오 동	2.2	2.2	-	16,320	10,608	5,712	-	암 반	150	0.002	82		
		평 촌	2.3	2.3	-	16,000	8,000	8,000	-	암 반	150	0.001	130		
		성 북 1	1.5	1.5	-	22,400	11,200	11,200	-	암 반	40	0.001	168		
		성 북 2	1.5	1.5	-	17,000	8,500	8,500	-	암 반	40	0.001	90		
		성 북 3	1.5	1.5	-	17,000	8,500	8,500	-	암 반	40	0.001	120		
		성 북 4	1.5	1.5	-	17,000	8,500	8,500	-	암 반	40	0.001	98		
		구 암	1.5	1.5	-	17,000	8,500	8,500	-	암 반	40	0.001	132		
		하 기	1.5	1.5	-	17,000	8,500	8,500	-	암 반	40	0.001	100		
		대 1	1.6	1.6	-	17,000	8,500	8,500	-	암 반	40	0.001	85		
	대 덕 구 Daedeok-gu	대 2	1.5	1.5	-	17,000	8,500	8,500	-	암 반	40	0.001	80		
		미 호	2.6	2.6	-	15,810	-	15,810	-	암 반	40	0.001	86		
		신 탄 진	1.6	1.6	-	15,810	-	15,810	-	암 반	40	0.001	85		
		<b>37</b>	<b>110.0</b>	<b>110.0</b>	<b>-</b>	<b>1,354,505</b>	<b>698,100</b>	<b>616,405</b>	<b>40,000</b>						
	울 주 군 Ulju-gun	남 구 Nam-gu	갈터판정	5.0	5.0	-	28,200	22,560	5,640	-	암 반	50	0.001	106	
			동 구 Dong-gu	쇠 평	3.0	3.0	-	19,000	-	19,000	-	암 반	32	0.001	100
		북 구 Buk-gu	주 전	3.0	3.0	-	40,000	40,000	-	-	암 반	50	0.002	80	
			주 전	3.0	3.0	-	25,000	16,500	8,500	-	암 반	40	0.001	100	
			체 기	3.0	3.0	-	20,000	10,000	10,000	-	암 반	40	0.001	100	
		울 주 군 Ulju-gun	중 산	중 산	2.0	2.0	-	17,205	-	17,205	-	암 반	200	0.001	100
천 곡 들				4.0	4.0	-	25,110	17,577	7,533	-	암 반	250	0.002	40	
약 수			약 수	3.0	3.0	-	24,180	16,926	7,254	-	암 반	250	0.002	70	
			이 화	2.0	2.0	-	25,110	17,577	7,533	-	암 반	250	0.001	100	
구 남			구 남	3.0	3.0	-	27,900	22,320	5,580	-	암 반	200	0.002	100	
			둔 전 들	3.0	3.0	-	27,900	22,320	5,580	-	암 반	200	0.002	110	
대 안			대 안	3.0	3.0	-	27,900	22,320	5,580	-	암 반	200	0.002	110	
			울 별	3.0	3.0	-	45,000	-	45,000	-	암 반	200	0.001	150	
울 주 군 Ulju-gun			덕 신	덕 신	3.0	3.0	-	45,000	-	45,000	-	암 반	200	0.001	170
				상 회 들	3.0	3.0	-	40,000	40,000	-	-	암 반	200	0.001	150
	까 치 골	3.0	3.0	-	40,000	40,000	-	-	암 반	200	0.001	140			
	외 고 산	3.0	3.0	-	40,000	-	40,000	-	암 반	200	0.001	150			
	홍 곡 들	3.0	3.0	-	52,000	-	52,000	-	암 반	200	0.001	130			
대 신	2.5	2.5	-	40,000	-	-	40,000	암 반	200	0.001	140				
구 룡	3.0	3.0	-	55,000	-	55,000	-	암 반	200	0.001	150				
마 근 들	3.0	3.0	-	40,000	40,000	-	-	암 반	200	0.001	130				

# 사업준공현황(계속)

## Water Development Projects (Cont'd)

Unit : Area ..... ha  
Cost ... 1,000 Won

시 도	시 군	수원공명	준공면적 Completed Area			사업비 Project Cost				시설구분	직경	채수량	심도
			계	신규	보강	계	국고보조금	지방비	기타				
Province	Si and Gun	Name of Facilities	Total	Newly	Upgrading	Total	Government Subsidy	Local Government Subsidy	Others	Irrigation Source	Diameter (mm)	Amount of Water Attained (m <sup>3</sup> /s)	Depth (m)
		용리	3.0	3.0	-	40,000	-	40,000	-	암반	200	0.001	130
		화정	3.0	3.0	-	40,000	-	40,000	-	암반	200	0.001	140
		장방골	3.0	3.0	-	40,000	-	40,000	-	암반	200	0.001	140
		산태골	2.5	2.5	-	40,000	40,000	-	-	암반	200	0.001	150
		상리들	3.5	3.5	-	40,000	40,000	-	-	암반	200	0.001	140
		하리들	3.0	3.0	-	40,000	40,000	-	-	암반	200	0.001	130
		이내들	2.5	2.5	-	45,000	45,000	-	-	암반	200	0.002	150
		너어골	3.0	3.0	-	40,000	-	40,000	-	암반	200	0.001	140
		고래들	2.5	2.5	-	40,000	40,000	-	-	암반	200	0.001	130
		장수골	3.0	3.0	-	40,000	-	40,000	-	암반	200	0.002	150
		재형골	3.0	3.0	-	40,000	-	40,000	-	암반	200	0.002	160
		능산	3.0	3.0	-	40,000	40,000	-	-	암반	200	0.002	140
		도농	3.0	3.0	-	40,000	40,000	-	-	암반	200	0.001	130
		작패들	3.0	3.0	-	40,000	-	40,000	-	암반	200	0.001	140
		청룡들	3.0	3.0	-	45,000	45,000	-	-	암반	200	0.001	130
		지랑	2.5	2.5	-	40,000	40,000	-	-	암반	200	0.002	150
<b>경기도</b>			<b>347</b>	<b>1,304.9</b>	<b>1,301.9</b>	<b>3.0</b>	<b>10,645,487</b>	<b>5,310,691</b>	<b>5,097,532</b>	<b>237,264</b>			
<b>Gyeonggi-do</b>													
	수원시	이목	2.6	2.6	-	39,123	19,562	19,561	-	암반	40	0.002	80
	Suwon-si	상광교	2.0	2.0	-	39,124	19,562	19,562	-	암반	40	0.002	80
	성남시	고등1	3.0	3.0	-	27,700	18,005	9,695	-	암반	200	0.001	150
	Seongnam-si	여수	5.0	5.0	-	18,802	-	18,802	-	암반	32	0.001	105
		도촌	5.0	5.0	-	18,802	-	18,802	-	암반	32	0.001	105
		대장	1.0	1.0	-	40,000	26,000	14,000	-	암반	32	0.001	100
	평택시	죽백	5.0	5.0	-	40,000	20,000	20,000	-	암반	250	0.002	100
	Pyeongtaek-si	배다리	4.0	4.0	-	40,000	20,000	20,000	-	암반	250	0.002	120
		월곡	10.0	10.0	-	40,000	26,000	14,000	-	암반	250	0.002	120
		동막	3.0	3.0	-	40,000	20,000	20,000	-	암반	250	0.001	96
		석정	10.0	10.0	-	40,000	20,000	20,000	-	암반	250	0.002	84
		이충	3.0	3.0	-	40,000	26,000	14,000	-	암반	250	0.002	169
		은산	12.5	12.5	-	40,000	20,000	20,000	-	암반	250	0.001	102
		동천	6.0	6.0	-	40,000	32,000	8,000	-	암반	250	0.001	210
		가곡	3.0	3.0	-	40,000	26,000	14,000	-	암반	250	0.002	120
		금암	3.5	3.5	-	40,000	26,000	14,000	-	암반	250	0.002	120
		설창	5.7	5.7	-	40,000	20,000	20,000	-	암반	250	0.002	120
		덕우	10.0	10.0	-	40,000	26,000	14,000	-	암반	250	0.002	120



## 20. 농 업 용 수 개 발 Completion Status of Irrigation

단위: 면적...헥타아르  
금액.....천원

시 도 Province	시 군 Si and Gun	수원공명 Name of Facilities	준공면적 Completed Area			사 업 비 Project Cost				시 설 분 Irrigation Source	직 경 Diameter (mm)	채수량 Amount of Water Attained (m <sup>3</sup> /s)	심 도 Depth (m)	
			계 Total	신 규 Newly	보 강 Upgrad-ing	계 Total	국 고 보조금 Government Subsidy	지방비 Local Government Subsidy	기 타 Others					
	동두천시 Dongducheon-si	운 정	5.0	5.0	-	40,000	26,000	14,000	-	암 반	250	0.002	120	
		안 골	3.0	3.0	-	18,000	14,400	3,600	-	암 반	200	0.002	120	
		가마소	3.0	3.0	-	18,000	14,400	3,600	-	암 반	200	0.002	122	
	안산시 Ansan-si	반월	2.5	2.5	-	40,000	-	40,000	-	암 반	200	0.001	120	
		신길 1	2.5	2.5	-	40,000	-	40,000	-	암 반	200	0.001	150	
		사사 1	2.5	2.5	-	40,000	20,000	20,000	-	암 반	200	0.001	152	
	고양시 Goyang-si	화정	2.5	2.5	-	40,000	20,000	20,000	-	암 반	200	0.001	154	
		사사 2	5.0	5.0	-	40,000	20,000	20,000	-	암 반	200	0.002	92	
		신길 2	2.5	2.5	-	40,000	20,000	20,000	-	암 반	200	0.002	88	
		대자	2.0	2.0	-	35,000	17,500	17,500	-	암 반	50	0.001	130	
		대자	2.0	2.0	-	35,000	17,500	17,500	-	암 반	50	0.002	140	
		오산시 Osan-si	지곶 1	4.5	4.5	-	41,283	20,641	20,642	-	암 반	200	0.002	70
			지곶 2	4.5	4.5	-	35,340	17,670	17,670	-	암 반	200	0.002	65
			지곶 3	4.5	4.5	-	35,710	-	35,710	-	암 반	200	0.002	90
			지곶 4	4.5	4.5	-	35,340	35,340	-	-	암 반	200	0.002	70
			궐 1	4.5	4.5	-	35,000	17,500	17,500	-	암 반	200	0.002	70
	궐 2		5.0	5.0	-	35,340	28,272	7,068	-	암 반	200	0.002	70	
	궐 3		5.0	5.0	-	35,710	-	35,710	-	암 반	200	0.002	70	
	세교		4.5	4.5	-	38,082	19,041	19,041	-	암 반	200	0.002	70	
	내삼미		5.0	5.0	-	35,340	17,670	17,670	-	암 반	200	0.002	70	
	서동		5.0	5.0	-	35,340	17,670	17,670	-	암 반	200	0.002	70	
	서동		5.0	5.0	-	35,340	22,971	12,369	-	암 반	200	0.002	70	
	서동		5.0	5.0	-	34,980	27,984	6,996	-	암 반	200	0.002	66	
	별음		5.0	5.0	-	35,340	22,971	12,369	-	암 반	200	0.002	70	
	서랑		5.0	5.0	-	35,340	22,971	12,369	-	암 반	200	0.002	70	
	청학	5.0	5.0	-	35,340	17,670	17,670	-	암 반	200	0.002	90		
	가수	5.0	5.0	-	30,150	15,075	15,075	-	암 반	200	0.002	90		
외삼미	5.0	5.0	-	35,340	17,670	17,670	-	암 반	200	0.002	70			
급암	5.0	5.0	-	35,340	17,670	17,670	-	암 반	200	0.002	72			
양산	5.0	5.0	-	35,340	17,670	17,670	-	암 반	200	0.002	72			
용인시 Yongin-si	공세	2.0	2.0	-	10,000	8,000	2,000	-	암 반	200	0.001	100		
	고매	2.0	2.0	-	10,000	5,000	5,000	-	암 반	200	0.002	100		
	능서	2.0	2.0	-	10,000	5,000	5,000	-	암 반	200	0.002	100		
	영덕	2.0	2.0	-	10,000	-	10,000	-	암 반	200	0.002	100		
	보라	2.0	2.0	-	10,000	-	10,000	-	암 반	200	0.001	100		
동림	4.5	4.5	-	14,000	7,000	7,000	-	암 반	200	0.001	120			

# 사업준공현황(계속)

## Water Development Projects (Cont'd)

Unit : Area ..... ha  
Cost ... 1,000 Won

시 도	시 군	수원공명	준공면적 Completed Area			사업비 Project Cost				시설구분	직경	채수량	심도
			계	신규	보강	계	국고보조금	지방비	기타				
Province	Si and Gun	Name of Facilities	Total	Newly	Upgrading	Total	Government Subsidy	Local Government Subsidy	Others	Irrigation Source	Diameter (mm)	Amount of Water Attained (mt/s)	Depth (m)
		오 산	5.0	5.0	-	14,000	7,000	7,000	-	암 반	200	0.001	120
		초 부	4.2	4.2	-	14,000	7,000	7,000	-	암 반	200	0.001	120
		매 산	3.2	3.2	-	14,000	7,000	7,000	-	암 반	200	0.001	120
		초부1	5.2	5.2	-	14,000	7,000	7,000	-	암 반	200	0.001	120
		갈 담	10.0	10.0	-	10,000	8,000	2,000	-	암 반	200	0.001	120
		원암1	10.0	10.0	-	14,000	-	14,000	-	암 반	200	0.001	100
		원암2	10.0	10.0	-	14,000	-	14,000	-	암 반	200	0.001	150
		아 곡	10.0	10.0	-	14,000	-	14,000	-	암 반	200	0.001	100
		북 리	10.0	10.0	-	13,000	-	13,000	-	암 반	200	0.001	100
		서 리	15.0	15.0	-	10,000	5,000	5,000	-	암 반	200	0.001	120
		서리1	20.0	20.0	-	10,000	-	10,000	-	암 반	200	0.001	110
		두 창	5.0	5.0	-	10,000	-	10,000	-	암 반	200	0.001	100
		목 신	5.0	5.0	-	10,000	-	10,000	-	암 반	200	0.002	100
		백 봉	2.7	2.7	-	14,000	-	14,000	-	암 반	200	0.001	80
		백봉1	1.7	1.7	-	10,000	8,000	2,000	-	암 반	200	0.001	80
		옥 산	2.0	2.0	-	14,600	7,300	7,300	-	암 반	200	0.001	100
		근 창	3.4	3.4	-	14,600	7,300	7,300	-	암 반	200	0.001	100
		고 안	1.5	1.5	-	14,600	7,300	7,300	-	암 반	200	0.001	80
		고안1	1.2	1.2	-	14,600	7,300	7,300	-	암 반	200	0.001	80
		근 삼	0.7	0.7	-	14,600	7,300	7,300	-	암 반	200	0.001	80
		가 창	1.3	1.3	-	14,000	-	14,000	-	암 반	200	0.001	120
		장 평	0.8	0.8	-	14,000	-	14,000	-	암 반	200	0.001	96
		남 곡	5.0	5.0	-	11,640	5,820	5,820	-	암 반	200	0.001	150
		양 지	3.0	3.0	-	11,640	5,820	5,820	-	암 반	200	0.001	100
		평 창	7.0	7.0	-	12,000	9,600	2,400	-	암 반	200	0.001	150
		평창1	5.0	5.0	-	12,000	9,600	2,400	-	암 반	200	0.001	150
		제 일	6.0	6.0	-	15,420	9,600	5,820	-	암 반	200	0.001	150
		제일1	7.2	7.2	-	10,000	-	10,000	-	암 반	200	0.001	110
		대 대	3.0	3.0	-	11,640	5,820	5,820	-	암 반	200	0.001	150
		주 북	5.0	5.0	-	10,000	-	10,000	-	암 반	200	0.001	160
		주북1	5.0	5.0	-	10,000	-	10,000	-	암 반	200	0.002	150
		주북2	5.0	5.0	-	10,000	-	10,000	-	암 반	200	0.001	100
		송 문	5.0	5.0	-	13,500	6,750	6,750	-	암 반	200	0.002	150
		역 북	6.0	6.0	-	9,000	-	9,000	-	암 반	200	0.001	100
		역북1	5.0	5.0	-	9,000	-	9,000	-	암 반	200	0.001	100
		역북2	5.5	5.5	-	9,000	4,500	4,500	-	암 반	200	0.001	100

## 20. 농 업 용 수 개 발 Completion Status of Irrigation

단위: 면적...헥타아르  
금액.....천원

시 도	시 군	수원공명	준공면적 Completed Area			사 업 비 Project Cost				시 설 구 분	직 경	채수량	심 도
			계	신 규	보 강	계	국 고 보조금	지방비	기 타				
Province	Si and Gun	Name of Facilities	Total	Newly	Upgrad-ing	Total	Government Subsidy	Local Government Subsidy	Others	Irrigation Source	Diameter (mm)	Amount of Water Attained (m <sup>3</sup> /s)	Depth (m)
		삼 가	5.0	5.0	-	9,000	4,500	4,500	-	압 반	200	0.001	100
		삼가1	5.0	5.0	-	9,000	4,500	4,500	-	압 반	200	0.001	100
		삼가2	6.0	6.0	-	9,000	-	9,000	-	압 반	200	0.001	130
		삼가3	10.0	10.0	-	9,000	-	9,000	-	압 반	200	0.001	130
		삼가4	6.0	6.0	-	9,000	-	9,000	-	압 반	200	0.001	130
		삼가5	5.0	5.0	-	9,200	4,600	4,600	-	압 반	200	0.001	130
		고 립	4.0	4.0	-	9,200	4,600	4,600	-	압 반	200	0.001	150
		유 방	2.5	2.5	-	9,900	-	9,900	-	압 반	200	0.001	150
		유방1	3.0	3.0	-	9,900	-	9,900	-	압 반	200	0.001	100
		고림1	5.0	5.0	-	9,900	-	9,900	-	압 반	200	0.001	150
		고림2	3.0	3.0	-	9,900	-	9,900	-	압 반	200	0.001	90
		고림3	2.5	2.5	-	9,900	-	9,900	-	압 반	200	0.001	110
		마 평	2.5	2.5	-	9,900	7,920	1,980	-	압 반	200	0.001	100
		마평1	3.0	3.0	-	9,900	-	9,900	-	압 반	200	0.001	100
		호 동	3.0	3.0	-	9,900	4,950	4,950	-	압 반	200	0.001	100
		호동1	3.0	3.0	-	9,900	4,950	4,950	-	압 반	200	0.001	100
	파 주 시	갈 곡	3.0	3.0	-	40,000	20,000	20,000	-	압 반	200	0.002	120
	Paju-si	이 천	3.0	3.0	-	40,000	20,000	20,000	-	압 반	200	0.002	100
		자 장	3.0	3.0	-	40,000	20,000	20,000	-	압 반	200	0.002	120
		동 문	3.0	3.0	-	40,000	20,000	20,000	-	압 반	200	0.002	130
		내 포	3.0	3.0	-	40,000	20,000	20,000	-	압 반	200	0.002	110
		법 원	3.0	3.0	-	40,000	20,000	20,000	-	압 반	200	0.002	120
		등 원	3.0	3.0	-	40,000	20,000	20,000	-	압 반	200	0.002	120
	이 천 시	와 현	3.0	3.0	-	25,000	12,500	12,500	-	압 반	200	0.001	100
	Icheon-si	나 래	3.0	3.0	-	25,000	12,500	12,500	-	압 반	200	0.001	100
		선 읍	3.0	3.0	-	25,000	12,500	12,500	-	압 반	200	0.001	100
		풍 계	3.0	3.0	-	40,000	20,000	20,000	-	압 반	200	0.002	100
		풍 계	3.0	3.0	-	25,000	12,500	12,500	-	압 반	200	0.001	100
		산 촌	5.0	5.0	-	20,000	10,000	10,000	-	압 반	200	0.002	100
		아 미	5.0	5.0	-	20,000	10,000	10,000	-	압 반	200	0.002	100
		고 백	3.0	3.0	-	20,000	10,000	10,000	-	압 반	200	0.002	100
		산 촌	3.0	3.0	-	20,000	10,000	10,000	-	압 반	200	0.002	100
		죽 당	3.0	3.0	-	20,000	10,000	10,000	-	압 반	200	0.002	100
		아 미	3.0	3.0	-	40,000	20,000	20,000	-	압 반	200	0.002	100
		도 암	4.0	4.0	-	6,000	3,000	3,000	-	압 반	150	0.001	80
		수 남	3.0	3.0	-	10,000	5,000	5,000	-	압 반	150	0.001	80

# 사업준공현황(계속)

## Water Development Projects (Cont'd)

Unit : Area ..... ha  
Cost ... 1,000 Won

시 도	시 군	수원공명	준공면적 Completed Area			사업비 Project Cost				시설구분	직경	채수량	심도
			계	신규	보강	계	국고보조금	지방비	기타				
Province	Si and Gun	Name of Facilities	Total	Newly	Upgrading	Total	Government Subsidy	Local Government Subsidy	Others	Irrigation Source	Diameter (mm)	Amount of Water Attained (m <sup>3</sup> /s)	Depth (m)
		수남	4.0	4.0	-	10,000	5,000	5,000	-	암반	150	0.001	70
		지석	3.0	3.0	-	15,000	7,500	7,500	-	암반	150	0.001	80
		도암	4.0	4.0	-	10,000	5,000	5,000	-	암반	150	0.001	70
		수광	3.0	3.0	-	15,000	7,500	7,500	-	암반	150	0.001	70
		도봉	4.0	4.0	-	10,000	5,000	5,000	-	암반	150	0.001	80
		수하	5.0	5.0	-	30,000	15,000	15,000	-	암반	200	0.001	80
		고척	4.0	4.0	-	30,000	15,000	15,000	-	암반	200	0.001	100
		송말	3.0	3.0	-	10,000	5,000	5,000	-	암반	200	0.001	150
		송말	3.0	3.0	-	20,000	10,000	10,000	-	암반	200	0.004	150
		송말	3.0	3.0	-	20,000	10,000	10,000	-	암반	200	0.004	150
		현방	3.0	3.0	-	20,000	10,000	10,000	-	암반	200	0.004	150
		백우	3.0	3.0	-	40,000	20,000	20,000	-	암반	200	0.001	100
		유산	5.0	5.0	-	15,000	7,500	7,500	-	암반	200	0.002	100
		안평	5.0	5.0	-	15,000	7,500	7,500	-	암반	200	0.001	110
		단천	5.0	5.0	-	30,000	15,000	15,000	-	암반	200	0.002	100
		매곡	5.0	5.0	-	30,000	15,000	15,000	-	암반	200	0.002	150
		양촌	3.0	3.0	-	5,000	2,500	2,500	-	암반	200	0.001	60
		표교	3.0	3.0	-	5,000	2,500	2,500	-	암반	200	0.001	60
		회역	5.0	5.0	-	15,000	7,500	7,500	-	암반	200	0.001	100
		관	4.0	4.0	-	15,000	7,500	7,500	-	암반	200	0.001	100
		회역	6.0	6.0	-	30,000	15,000	15,000	-	암반	200	0.001	100
		작촌	5.0	5.0	-	30,000	15,000	15,000	-	암반	200	0.001	100
		대대	3.0	3.0	-	40,000	20,000	20,000	-	암반	200	0.001	100
		송라	3.0	3.0	-	40,000	20,000	20,000	-	암반	200	0.002	100
		도리	3.0	3.0	-	40,000	20,000	20,000	-	암반	200	0.002	100
		부필	3.0	3.0	-	40,000	20,000	20,000	-	암반	200	0.002	100
		송곡	3.0	3.0	-	15,000	7,500	7,500	-	암반	200	0.002	180
		두미	3.0	3.0	-	15,000	7,500	7,500	-	암반	200	0.002	160
		진가	3.0	3.0	-	40,000	20,000	20,000	-	암반	200	0.002	100
		양평	3.0	3.0	-	40,000	20,000	20,000	-	암반	200	0.002	100
		신필	3.0	3.0	-	15,000	7,500	7,500	-	암반	150	0.002	100
		대죽	3.0	3.0	-	15,000	7,500	7,500	-	암반	200	0.002	100
		장능	3.0	3.0	-	15,000	7,500	7,500	-	암반	200	0.002	100
		신필	5.0	5.0	-	15,000	7,500	7,500	-	암반	200	0.002	100
		상봉	3.0	3.0	-	15,000	7,500	7,500	-	암반	200	0.002	100
		상봉	3.0	3.0	-	40,000	20,000	20,000	-	암반	200	0.002	100

## 20. 농 업 용 수 개 발 Completion Status of Irrigation

단위: 면적...헥타아르  
금액.....천원

시 도	시 군	수원공명 Name of Facilities	준공면적 Completed Area			사 업 비 Project Cost				시 설 구 분 Irrigation Source	직 경 Diameter (mm)	채수량 Amount of Water Attained (m <sup>3</sup> /s)	심 도 Depth (m)
			계 Total	신 규 Newly	보 강 Upgrad-ing	계 Total	국 고 보조금 Government Subsidy	지방비 Local Government Subsidy	기 타 Others				
안 성 시 Anseong-si		월 포	5.0	5.0	-	30,000	15,000	15,000	-	암 반	200	0.001	100
		월 포	5.0	5.0	-	30,000	15,000	15,000	-	암 반	200	0.001	100
		오 성	5.0	5.0	-	30,000	15,000	15,000	-	암 반	200	0.001	100
		갈 산	3.0	3.0	-	15,000	7,500	7,500	-	암 반	150	0.001	100
		갈 산	3.0	3.0	-	15,000	7,500	7,500	-	암 반	150	0.001	100
		증 포	3.0	3.0	-	15,000	7,500	7,500	-	암 반	150	0.001	100
		증 포	3.0	3.0	-	15,000	7,500	7,500	-	암 반	150	0.001	100
		울 현	5.0	5.0	-	30,000	15,000	15,000	-	암 반	200	0.001	100
		고 담	5.0	5.0	-	30,000	15,000	15,000	-	암 반	200	0.001	100
		사 음	2.0	2.0	-	30,000	15,000	15,000	-	암 반	150	0.002	100
		사 음	2.0	2.0	-	30,000	15,000	15,000	-	암 반	150	0.002	100
		동 평	3.0	3.0	-	40,000	32,000	8,000	-	암 반	200	0.001	100
		신 장	3.0	-	3.0	40,000	30,000	10,000	-	암 반	200	0.001	100
		가 좌	3.0	3.0	-	40,000	30,000	10,000	-	암 반	200	0.001	100
		남 풍	3.0	3.0	-	40,000	-	-	40,000	암 반	200	0.001	85
		석 하	3.0	3.0	-	40,000	-	40,000	-	암 반	200	0.002	85
		조 령	3.0	3.0	-	40,000	-	40,000	-	암 반	200	0.002	90
		오 산	3.0	3.0	-	40,000	-	40,000	-	암 반	200	0.002	90
		대 동	3.0	3.0	-	40,000	20,000	20,000	-	암 반	200	0.002	85
		중 천	3.0	3.0	-	40,000	20,000	20,000	-	암 반	200	0.002	76
		옥 산	3.0	3.0	-	40,000	20,000	20,000	-	암 반	200	0.002	95
		장 제	3.0	3.0	-	40,000	30,000	10,000	-	암 반	200	0.002	85
		사 홍	3.0	3.0	-	40,000	32,000	8,000	-	암 반	200	0.002	95
		장 죽	3.0	3.0	-	40,000	30,000	10,000	-	암 반	200	0.002	85
		마 산	3.0	3.0	-	40,000	-	40,000	-	암 반	200	0.001	110
		신 령	3.0	3.0	-	40,000	20,000	20,000	-	암 반	200	0.001	85
		모 산	3.0	3.0	-	40,000	20,000	20,000	-	암 반	200	0.001	85
		대 농	3.0	3.0	-	40,000	30,000	10,000	-	암 반	200	0.001	85
		의가천	3.0	3.0	-	40,000	-	40,000	-	암 반	200	0.001	100
		산하1	3.0	3.0	-	40,000	32,000	8,000	-	암 반	200	0.001	100
	산하2	3.0	3.0	-	40,000	-	40,000	-	암 반	200	0.001	100	
	반 제	3.0	3.0	-	40,000	30,000	10,000	-	암 반	200	0.001	120	
	금 산	3.0	3.0	-	40,000	30,000	10,000	-	암 반	200	0.001	60	
	당 목	3.0	3.0	-	40,000	20,000	20,000	-	암 반	200	0.002	150	
	장 능	3.0	3.0	-	40,000	30,000	10,000	-	암 반	200	0.001	150	
	기 술 1	3.0	3.0	-	40,000	20,000	20,000	-	암 반	200	0.001	100	

# 사업준공현황(계속)

## Water Development Projects (Cont'd)

Unit : Area ..... ha  
Cost ... 1,000 Won

시 도	시 군	수원공명	준공면적 Completed Area			사업비 Project Cost				시 설 분	직 경	채수량	심 도
			계	신 규	보 강	계	국 고 보조금	지방비	기 타				
Province	Si and Gun	Name of Facilities	Total	Newly	Upgrad-ing	Total	Government Subsidy	Local Government Subsidy	Others	Irriga-tion Source	Diameter (mm)	Amount of Water Attained (mf/s)	Depth (m)
		기술2	3.0	3.0	-	40,000	32,000	8,000	-	암 반	200	0.001	85
		배 태	3.0	3.0	-	40,000	20,000	20,000	-	암 반	200	0.001	85
		상 덕	3.0	3.0	-	40,000	32,000	8,000	-	암 반	200	0.002	85
		삼 은	3.0	3.0	-	40,000	-	40,000	-	암 반	200	0.001	100
		쌍 지	3.0	3.0	-	40,000	-	40,000	-	암 반	200	0.001	110
		호 동	3.0	3.0	-	40,000	20,000	20,000	-	암 반	200	0.001	90
		월 동	3.0	3.0	-	40,000	-	-	40,000	암 반	200	0.001	90
		옥산1	3.0	3.0	-	40,000	30,000	10,000	-	암 반	200	0.001	100
		옥산2	3.0	3.0	-	40,000	30,000	10,000	-	암 반	200	0.001	100
	김포시	약암	10.0	10.0	-	40,000	32,000	8,000	-	암 반	200	0.002	70
	Gimpo-si	대 벽	10.0	10.0	-	20,000	10,000	10,000	-	암 반	200	0.002	120
		가 급	10.0	10.0	-	20,000	10,000	10,000	-	암 반	200	0.002	160
		시 암	10.0	10.0	-	20,000	10,000	10,000	-	암 반	200	0.002	120
		후 평	8.0	8.0	-	20,000	10,000	10,000	-	암 반	200	0.001	160
		석 탄	10.0	10.0	-	40,000	20,000	20,000	-	암 반	200	0.002	100
	화성시	송림1	3.0	3.0	-	40,000	20,000	20,000	-	암 반	50	0.002	100
	Hwaseong-si	북 양	3.0	3.0	-	40,000	20,000	20,000	-	암 반	50	0.002	100
		내 리	3.0	3.0	-	40,000	20,000	20,000	-	암 반	50	0.002	100
		길 성	3.0	3.0	-	40,000	20,000	20,000	-	암 반	50	0.002	100
		문 호	3.0	3.0	-	40,000	20,000	20,000	-	암 반	50	0.002	100
		배 양	3.0	3.0	-	40,000	20,000	20,000	-	암 반	50	0.002	100
		상 기	3.0	3.0	-	40,000	20,000	20,000	-	암 반	50	0.002	100
		월 문	3.0	3.0	-	40,000	20,000	20,000	-	암 반	50	0.002	100
		원 천	3.0	3.0	-	40,000	20,000	20,000	-	암 반	50	0.002	100
		쌍 송	3.0	3.0	-	40,000	20,000	20,000	-	암 반	50	0.002	100
		기 산	3.0	3.0	-	40,000	20,000	20,000	-	암 반	50	0.002	100
		수 화	3.0	3.0	-	40,000	20,000	20,000	-	암 반	50	0.002	100
		광 평	3.0	3.0	-	40,000	20,000	20,000	-	암 반	50	0.002	100
		신남3	3.0	3.0	-	40,000	20,000	20,000	-	암 반	50	0.002	100
		쌍 학	3.0	3.0	-	40,000	20,000	20,000	-	암 반	50	0.002	100
		쌍 학	3.0	3.0	-	40,000	20,000	20,000	-	암 반	50	0.002	100
		쌍 학	3.0	3.0	-	40,000	20,000	20,000	-	암 반	50	0.002	100
		백 미	3.0	3.0	-	40,000	20,000	20,000	-	암 반	50	0.002	100
	광주시	신월	3.0	3.0	-	8,000	8,000	-	-	암 반	200	0.001	60
	Gwangju-si	노 곡	1.5	1.5	-	8,000	8,000	-	-	층 적	200	0.001	100
		추 곡	1.5	1.5	-	8,000	8,000	-	-	층 적	200	0.001	100

## 20. 농 업 용 수 개 발 Completion Status of Irrigation

단위: 면적...헥타아르  
금액.....천원

시 도	시 군	수원공명 Name of Facilities	준공면적 Completed Area			사 업 비 Project Cost				시 설 구 분 Irrigation Source	직 경 Diameter (mm)	채수량 Amount of Water Attained (mt/s)	심 도 Depth (m)		
			계 Total	신 규 Newly	보 강 Upgrad-ing	계 Total	국 고 보조금 Government Subsidy	지방비 Local Government Subsidy	기 타 Others						
양 주 군 Yangju-gun		궁 평	1.5	1.5	-	8,000	8,000	-	-	층 적	200	0.001	100		
		원 당	1.5	1.5	-	8,000	8,000	-	-	층 적	200	0.001	50		
		영 동	1.5	1.5	-	14,000	14,000	-	-	층 적	200	0.001	60		
		옥 정	3.0	3.0	-	36,980	18,490	18,490	-	암 반	50	0.002	150		
		원학동	3.0	3.0	-	38,505	19,253	19,252	-	암 반	50	0.002	260		
		방주골	4.0	4.0	-	35,750	17,875	17,875	-	암 반	50	0.002	150		
		발 운	3.0	3.0	-	35,606	17,803	17,803	-	암 반	50	0.002	150		
		운 암	4.0	4.0	-	35,640	17,820	17,820	-	암 반	50	0.002	150		
		신 암	4.0	4.0	-	34,870	17,435	17,435	-	암 반	50	0.003	150		
		봉 암	3.0	3.0	-	37,148	18,574	18,574	-	암 반	50	0.002	150		
		우 고	4.0	4.0	-	36,412	18,206	18,206	-	암 반	50	0.002	140		
		단 촌	3.0	3.0	-	37,411	18,706	18,705	-	암 반	50	0.002	150		
		울대1	3.0	3.0	-	39,157	19,579	19,578	-	암 반	50	0.004	150		
		일 영	3.0	3.0	-	37,670	18,834	18,836	-	암 반	50	0.003	150		
		복 지	4.0	4.0	-	30,558	15,279	15,279	-	암 반	50	0.004	150		
		봉양1	3.0	3.0	-	36,718	18,359	18,359	-	암 반	50	0.004	150		
		어 둔	3.0	3.0	-	36,866	18,433	18,433	-	암 반	50	0.003	150		
		우 고	3.0	3.0	-	34,210	17,105	17,105	-	암 반	50	0.001	300		
		여 주 군 Yeosu-gun		울대2	3.0	3.0	-	35,641	17,820	17,821	-	암 반	50	0.003	150
				상 수	3.0	3.0	-	36,782	-	36,782	-	암 반	50	0.004	150
가 남	3.0			3.0	-	37,796	-	37,796	-	암 반	50	0.004	150		
광 석	3.0			3.0	-	42,687	-	42,687	-	암 반	50	0.002	150		
덕 계	5.0			5.0	-	40,122	26,079	14,043	-	암 반	50	0.003	150		
방 성	3.0			3.0	-	37,290	24,239	13,051	-	암 반	50	0.003	150		
광 사	4.0			4.0	-	37,158	24,153	13,005	-	암 반	50	0.002	150		
선 암	4.0			4.0	-	35,103	22,817	12,286	-	암 반	50	0.003	150		
어둔2	4.0			4.0	-	37,904	24,638	13,266	-	암 반	50	0.002	150		
효 촌	3.0			3.0	-	37,353	24,279	13,074	-	암 반	50	0.002	150		
하 기	3.0			3.0	-	40,000	-	40,000	-	암 반	250	0.002	80		
귀 백	3.0			3.0	-	40,000	-	40,000	-	암 반	250	0.002	100		
장 안	3.0	3.0	-	40,000	-	40,000	-	암 반	250	0.002	100				
강 천	3.0	3.0	-	40,000	-	40,000	-	암 반	250	0.002	100				
신 해	3.0	3.0	-	40,000	32,000	8,000	-	암 반	250	0.002	70				
주 암	3.0	3.0	-	40,000	32,000	8,000	-	암 반	250	0.002	100				
서 원	3.0	3.0	-	40,000	32,000	8,000	-	암 반	250	0.002	104				
덕 평	3.0	3.0	-	40,000	20,000	20,000	-	암 반	250	0.002	100				

# 사업준공현황(계속)

## Water Development Projects (Cont'd)

Unit : Area ..... ha  
Cost ... 1,000 Won

시 도	시 군	수원공명	준공면적 Completed Area			사업비 Project Cost				시설구분	직경	채수량	심도
			계	신규	보강	계	국고보조금	지방비	기타				
Province	Si and Gun	Name of Facilities	Total	Newly	Upgrading	Total	Government Subsidy	Local Government Subsidy	Others	Irrigation Source	Diameter (mm)	Amount of Water Attained (m <sup>3</sup> /s)	Depth (m)
		사곡	3.0	3.0	-	40,000	20,000	20,000	-	암반	250	0.002	100
		화평	3.0	3.0	-	40,000	20,000	20,000	-	암반	250	0.002	100
		화평 2	3.0	3.0	-	40,000	20,000	20,000	-	암반	250	0.002	100
		광대	3.0	3.0	-	40,000	20,000	20,000	-	암반	250	0.002	100
		다대	3.0	3.0	-	40,000	20,000	20,000	-	암반	250	0.002	100
		화평 2	3.0	3.0	-	40,000	20,000	20,000	-	암반	250	0.002	100
		송현	3.0	3.0	-	40,000	20,000	20,000	-	암반	250	0.002	100
		백자	3.0	3.0	-	40,000	20,000	20,000	-	암반	250	0.002	100
		상구	3.0	3.0	-	40,000	20,000	20,000	-	암반	250	0.002	100
		보통	3.0	3.0	-	40,000	20,000	20,000	-	암반	250	0.002	100
		서원	3.0	3.0	-	40,000	20,000	20,000	-	암반	250	0.002	100
		도전	3.0	3.0	-	40,000	20,000	20,000	-	암반	250	0.001	100
		결은	3.0	3.0	-	40,000	20,000	20,000	-	암반	250	0.002	100
		복대	3.0	3.0	-	40,000	20,000	20,000	-	암반	250	0.002	100
		현수	3.0	3.0	-	40,000	26,000	14,000	-	암반	250	0.002	100
		안금	3.0	3.0	-	40,000	26,000	14,000	-	암반	250	0.002	100
		양거	3.0	3.0	-	40,000	26,000	14,000	-	암반	250	0.002	100
		삼품	3.0	3.0	-	40,000	26,000	14,000	-	암반	250	0.002	100
		양촌	3.0	3.0	-	40,000	26,000	14,000	-	암반	250	0.002	100
		삼합	3.0	3.0	-	40,000	26,000	14,000	-	암반	250	0.002	100
		천송	3.0	3.0	-	40,000	26,000	14,000	-	암반	250	0.002	100
		안금	3.0	3.0	-	40,000	26,000	14,000	-	암반	250	0.002	100
		결은	3.0	3.0	-	40,000	26,000	14,000	-	암반	250	0.002	100
		왕대	3.0	3.0	-	40,000	26,000	14,000	-	암반	250	0.002	100
		초현	3.0	3.0	-	40,000	26,000	14,000	-	암반	250	0.002	100
		왕대	3.0	3.0	-	40,000	26,000	14,000	-	암반	250	0.002	100
		처리	3.0	3.0	-	40,000	40,000	-	-	암반	250	0.002	100
		상교	3.0	3.0	-	40,000	40,000	-	-	암반	250	0.002	100
	연천군	와초	3.0	3.0	-	40,000	20,000	20,000	-	암반	150	0.002	80
	Yeoncheon-gun	선곡	3.0	3.0	-	40,000	20,000	20,000	-	암반	150	0.002	80
		초성	3.0	3.0	-	40,000	20,000	20,000	-	암반	150	0.002	80
		마전	3.0	3.0	-	40,000	20,000	20,000	-	암반	150	0.002	80
		답곡	3.0	3.0	-	40,000	20,000	20,000	-	암반	150	0.002	80
		고능	3.0	3.0	-	40,000	20,000	20,000	-	암반	200	0.002	80
		마전	3.0	3.0	-	40,000	20,000	20,000	-	암반	200	0.002	80
		왕림	3.0	3.0	-	40,000	20,000	20,000	-	암반	200	0.002	80



## 20. 농 업 용 수 개 발 Completion Status of Irrigation

단위: 면적...헥타아르  
금액.....천원

시 도	시 군	수원공명	준공면적 Completed Area			사 업 비 Project Cost				시 설 구 분	직 경	채수량	심 도
			계	신 규	보 강	계	국 고 보조금	지방비	기 타				
Province	Si and Gun	Name of Facilities	Total	Newly	Upgrad-ing	Total	Government Subsidy	Local Government Subsidy	Others	Irriga-tion Source	Diameter (mm)	Amount of Water Attained (m <sup>3</sup> /s)	Depth (m)
포 천 군 Pocheon-gun	원 당		3 0	3 0	-	40,000	20,000	20,000	-	암 반	150	0.004	70
	강 서		3.0	3.0	-	40,000	20,000	20,000	-	암 반	150	0.002	76
	옥 계		3 0	3 0	-	40,000	20,000	20,000	-	암 반	200	0.002	120
	대 광		3.0	3.0	-	40,000	20,000	20,000	-	암 반	200	0.002	130
	선단5		3.0	3 0	-	40,000	32,000	8,000	-	암 반	200	0.002	80
	동교3		3 0	3.0	-	40,000	26,000	14,000	-	암 반	200	0.002	80
	설운1		3.0	3.0	-	40,000	-	-	40,000	암 반	200	0.002	80
	무 봉		3 0	3 0	-	40,000	20,000	20,000	-	암 반	200	0.002	80
	무 립		3 0	3 0	-	40,000	26,000	14,000	-	암 반	200	0.002	80
	송 우		3.0	3 0	-	40,000	26,000	14,000	-	암 반	200	0.002	80
	구 읍		3 0	3 0	-	40,000	20,000	20,000	-	암 반	200	0.002	80
	직 두		3.0	3.0	-	40,000	-	-	40,000	암 반	200	0.002	80
	내 2		3.0	3 0	-	40,000	20,000	20,000	-	암 반	200	0.002	80
	내 3		3.0	3.0	-	40,000	26,000	14,000	-	암 반	200	0.002	80
	진북3		3 0	3.0	-	40,000	20,000	20,000	-	암 반	200	0.002	80
	마 전		3.0	3.0	-	40,000	20,000	20,000	-	암 반	200	0.002	80
	우 금		3.0	3.0	-	40,000	26,000	14,000	-	암 반	200	0.002	80
	만세교		3.0	3.0	-	40,000	20,000	20,000	-	암 반	200	0.002	80
	거사1		3.0	3.0	-	40,000	26,000	14,000	-	암 반	200	0.002	80
	거사3		3 0	3 0	-	40,000	26,000	14,000	-	암 반	350	0.002	80
	사직3		3.0	3 0	-	40,000	26,000	14,000	-	암 반	200	0.002	80
	유동1		3 0	3.0	-	40,000	26,000	14,000	-	암 반	200	0.002	80
	연 곡		3 0	3 0	-	40,000	26,000	14,000	-	암 반	200	0.002	80
	연곡1		3 0	3 0	-	40,000	26,000	14,000	-	암 반	200	0.002	80
	노 곡		3 0	3.0	-	40,000	26,000	14,000	-	암 반	200	0.002	80
	야미1		3 0	3 0	-	40,000	20,000	20,000	-	암 반	200	0.002	80
	야미2		3.0	3.0	-	40,000	26,000	14,000	-	암 반	200	0.002	80
	문 암		3.0	3.0	-	38,632	-	-	38,632	암 반	200	0.002	80
	소회산		3 0	3.0	-	38,632	-	-	38,632	암 반	200	0.002	80
	초 파		3.0	3.0	-	40,000	32,000	8,000	-	암 반	200	0.002	80
	사 정		3.0	3.0	-	40,000	20,000	20,000	-	암 반	200	0.002	80
	중 3		3.0	3 0	-	40,000	26,000	14,000	-	암 반	200	0.002	80
중 1		3.0	3.0	-	40,000	26,000	14,000	-	암 반	200	0.002	80	
화 현		3.0	3 0	-	40,000	26,000	14,000	-	암 반	200	0.002	80	
양 평 군 Yangpyeong-gun	옥 천		3.0	3 0	-	40,000	20,000	20,000	-	암 반	200	0.003	80
	금 왕		3.0	3.0	-	40,000	20,000	20,000	-	암 반	200	0.003	80

# 사업준공현황(계속)

## Water Development Projects (Cont'd)

Unit : Area ..... ha  
Cost ... 1,000 Won

시 도	시 군	수원공명	준공면적 Completed Area			사업비 Project Cost				시설구분	직경	채수량	심도
			계	신규	보강	계	국고보조금	지방비	기타				
Province	Si and Gun	Name of Facilities	Total	Newly	Upgrading	Total	Government Subsidy	Local Government Subsidy	Others	Irrigation Source	Diameter (mm)	Amount of Water Attained (m <sup>3</sup> /s)	Depth (m)
강원도 Gangwon-do		일신	3.0	3.0	-	40,000	20,000	20,000	-	암반	200	0.003	80
		무왕	3.0	3.0	-	40,000	20,000	20,000	-	암반	200	0.003	80
		옥현	3.0	3.0	-	40,000	20,000	20,000	-	암반	200	0.003	100
		덕평	3.0	3.0	-	40,000	20,000	20,000	-	암반	200	0.003	84
		용천	3.0	3.0	-	40,000	20,000	20,000	-	암반	200	0.003	100
		<b>393</b>	<b>1,053.0</b>	<b>779.0</b>	<b>274.0</b>	<b>10,716,555</b>	<b>7,402,232</b>	<b>2,823,381</b>	<b>490,942</b>				
	춘천시 Chuncheon-si	발산2	5.0	5.0	-	40,026	24,015	16,011	-	암반	200	0.002	130
		지내2	3.0	3.0	-	35,015	21,009	14,006	-	암반	200	0.001	200
		발산3	4.0	4.0	-	35,943	21,566	14,377	-	암반	200	0.003	100
		용산1	3.0	3.0	-	44,171	26,503	17,668	-	암반	200	0.002	100
		지내	5.0	5.0	-	34,804	20,882	13,922	-	암반	200	0.002	100
		만천	5.0	5.0	-	40,948	24,569	16,379	-	암반	200	0.002	100
		원창4	5.0	5.0	-	36,626	21,976	14,650	-	암반	200	0.001	100
		원창5	3.0	3.0	-	37,122	22,273	14,849	-	암반	200	0.003	100
		중1	3.0	3.0	-	35,424	21,254	14,170	-	암반	200	0.001	140
		중2	5.0	5.0	-	34,719	20,831	13,888	-	암반	200	0.003	100
		정족2	5.0	5.0	-	44,574	26,852	17,722	-	암반	200	0.002	100
		팔미1	5.0	5.0	-	40,115	24,069	16,046	-	암반	200	0.003	100
		팔미2	3.0	3.0	-	41,237	24,742	16,495	-	암반	200	0.003	100
		혈동2	3.0	3.0	-	34,719	20,831	13,888	-	암반	200	0.003	100
		고은1	4.0	4.0	-	37,006	22,204	14,802	-	암반	200	0.001	100
		후동1	6.0	6.0	-	43,585	26,151	17,434	-	암반	200	0.003	100
		박암	3.0	3.0	-	42,912	25,747	17,165	-	암반	200	0.004	66
		가정3	5.0	5.0	-	56,156	33,694	22,462	-	암반	200	0.001	100
		창촌2	3.0	3.0	-	38,200	22,920	15,280	-	암반	200	0.002	100
		광판1	5.0	5.0	-	63,586	38,152	25,434	-	암반	200	0.003	100
		광판2	4.0	4.0	-	42,391	25,435	16,956	-	암반	200	0.003	100
		오월2	3.0	3.0	-	42,000	25,200	16,800	-	암반	200	0.002	190
		금산2	3.0	3.0	-	39,000	23,400	15,600	-	암반	200	0.001	188
		고성1	4.0	4.0	-	35,554	21,332	14,222	-	암반	200	0.003	122
		고탄	4.0	4.0	-	33,952	20,371	13,581	-	암반	200	0.002	200
		오탄1	3.0	3.0	-	35,554	21,332	14,222	-	암반	200	0.001	100
		송암	4.0	4.0	-	43,150	25,890	17,260	-	암반	200	0.001	100
송암		3.0	3.0	-	43,156	25,894	17,262	-	암반	200	0.001	170	
오함2	5.0	5.0	-	45,478	27,287	18,191	-	암반	200	0.002	100		

## 20. 농 업 용 수 개 발 Completion Status of Irrigation

단위: 면적...헥타아르  
금액.....천원

시 도	시 군	수원공명	준공면적 Completed Area			사 업 비 Project Cost				시 설 구 분	직 경	체수량	심 도
			계	신 규	보 강	계	국 고 보조금	지방비	기 타				
Province	Si and Gun	Name of Facilities	Total	Newly	Upgrad-ing	Total	Government Subsidy	Local Government Subsidy	Others	Irriga-tion Source	Diameter (mm)	Amount of Water Attained (m <sup>3</sup> /s)	Depth (m)
강 룡 시 Gangneung-si		추 곡 1	3.0	3.0	-	36,014	21,608	14,406	-	암 반	200	0.001	100
		물 로 2	3.0	3.0	-	36,518	21,911	14,607	-	암 반	200	0.001	100
		퇴 계	3.0	3.0	-	39,000	23,400	15,600	-	암 반	200	0.001	100
		교 항 1	3.0	3.0	-	40,000	24,000	12,000	4,000	암 반	250	0.002	100
		장 덕 1	3.0	3.0	-	40,000	24,000	12,000	4,000	암 반	250	0.002	100
		교 항 1	3.0	3.0	-	40,000	24,000	12,000	4,000	암 반	250	0.002	100
		향 호 2	3.0	3.0	-	40,000	24,000	12,000	4,000	암 반	250	0.002	100
		송 암	3.0	3.0	-	40,000	24,000	12,000	4,000	암 반	250	0.002	100
		송 암	3.0	3.0	-	40,000	24,000	12,000	4,000	암 반	250	0.002	100
		여 흘	3.0	3.0	-	40,000	24,000	12,000	4,000	암 반	250	0.002	100
		송 현	3.0	3.0	-	40,000	24,000	12,000	4,000	암 반	250	0.002	100
		고 단 1	3.0	3.0	-	40,000	24,000	12,000	4,000	암 반	250	0.002	100
		고 단 3	3.0	3.0	-	40,000	24,000	12,000	4,000	암 반	250	0.002	100
		여 찬	3.0	3.0	-	40,000	24,000	12,000	4,000	암 반	250	0.002	100
		하 시 1	3.0	3.0	-	40,000	24,000	12,000	4,000	암 반	250	0.002	100
		하 시 3	3.0	3.0	-	40,000	24,000	12,000	4,000	암 반	250	0.002	100
		상 시 1	3.0	3.0	-	40,000	24,000	12,000	4,000	암 반	250	0.002	100
		하 시 3	3.0	3.0	-	40,000	24,000	12,000	4,000	암 반	250	0.002	100
		하 시 3	3.0	3.0	-	40,000	24,000	12,000	4,000	암 반	250	0.002	100
		안인진	3.0	3.0	-	40,000	24,000	12,000	4,000	암 반	250	0.002	100
		낙 풍	3.0	3.0	-	40,000	24,000	12,000	4,000	암 반	250	0.002	100
		주 수 1	3.0	3.0	-	40,000	24,000	12,000	4,000	암 반	250	0.002	100
		금 진 1	3.0	3.0	-	40,000	24,000	12,000	4,000	암 반	250	0.002	100
		신대월	3.0	3.0	-	40,000	24,000	12,000	4,000	암 반	250	0.002	100
		방 동	3.0	3.0	-	40,000	24,000	12,000	4,000	암 반	250	0.002	100
		덕 실	3.0	3.0	-	40,000	24,000	12,000	4,000	암 반	250	0.002	100
		방동하	3.0	3.0	-	40,000	24,000	12,000	4,000	암 반	250	0.002	100
		석 교 2	3.0	3.0	-	40,000	24,000	12,000	4,000	암 반	250	0.002	100
		석 교 2	3.0	3.0	-	40,000	24,000	12,000	4,000	암 반	250	0.002	100
		판 교 1	3.0	3.0	-	40,000	24,000	12,000	4,000	암 반	250	0.002	100
송 립	3.0	3.0	-	40,000	24,000	12,000	4,000	암 반	250	0.002	100		
송 립 1	3.0	3.0	-	40,000	24,000	12,000	4,000	암 반	250	0.002	100		
송 립 2	3.0	3.0	-	40,000	24,000	12,000	4,000	암 반	250	0.002	100		
행정 1	3.0	3.0	-	40,000	24,000	12,000	4,000	암 반	250	0.002	100		
포 남 2	3.0	3.0	-	40,000	24,000	12,000	4,000	암 반	250	0.002	100		
운 산	3.0	3.0	-	40,000	24,000	12,000	4,000	암 반	250	0.002	100		

# 사업준공현황(계속)

## Water Development Projects (Cont'd)

Unit : Area ..... ha  
Cost ... 1,000 Won

시도	시군	수원공명	준공면적 Completed Area			사업비 Project Cost				시설구분	직경	채수량	심도
			계	신규	보강	계	국고보조금	지방비	기타				
Province	Si and Gun	Name of Facilities	Total	Newly	Upgrading	Total	Government Subsidy	Local Government Subsidy	Others	Irrigation Source	Diameter (mm)	Amount of Water Attained (m <sup>3</sup> /s)	Depth (m)
		장현	3.0	3.0	-	40,000	24,000	12,000	4,000	암반	250	0.002	100
		박월	3.0	3.0	-	40,000	24,000	12,000	4,000	암반	250	0.002	100
		입암	3.0	3.0	-	40,000	24,000	12,000	4,000	암반	250	0.002	100
		안현	3.0	3.0	-	40,000	24,000	12,000	4,000	암반	250	0.002	100
		대전	3.0	3.0	-	40,000	24,000	12,000	4,000	암반	250	0.002	100
		대전	3.0	3.0	-	40,000	24,000	12,000	4,000	암반	250	0.002	100
	동해시	봉정	7.0	7.0	-	40,577	30,433	10,144	-	암반	200	0.007	120
	Donghae-si	대구	2.0	2.0	-	42,933	32,200	10,733	-	암반	200	0.004	120
		호현	4.0	4.0	-	35,420	26,565	8,855	-	암반	200	0.003	120
		추암2	5.0	5.0	-	38,390	28,793	9,597	-	암반	200	0.004	118
		지상	3.0	3.0	-	42,064	31,548	10,516	-	암반	200	0.004	120
		지가	3.0	3.0	-	42,468	-	-	42,468	암반	200	0.004	120
		심곡2	3.0	-	3.0	30,493	22,870	7,623	-	암반	200	0.003	120
		망상2	5.0	-	5.0	35,109	26,332	8,777	-	암반	200	0.003	120
		피란	3.0	-	3.0	49,824	-	-	49,824	암반	200	0.003	125
		망상1	4.0	-	4.0	34,724	26,043	8,681	-	암반	200	0.003	190
		피란	3.0	-	3.0	33,659	25,244	8,415	-	암반	200	0.003	100
		심곡2	5.0	-	5.0	29,145	21,859	7,286	-	암반	200	0.003	80
		새들	5.0	-	5.0	28,572	21,429	7,143	-	암반	200	0.006	90
		쇄운	3.0	-	3.0	28,485	21,364	7,121	-	암반	200	0.004	90
	속초시	도문1	3.0	3.0	-	33,650	21,870	11,780	-	암반	200	0.003	105
	Sokcho-si	도문2	5.0	5.0	-	38,300	24,890	13,410	-	암반	200	0.015	110
		도문3	3.0	3.0	-	42,200	27,430	14,770	-	암반	200	0.002	194
		도문4	3.0	3.0	-	38,870	25,260	13,610	-	암반	200	0.002	160
		도문5	6.0	6.0	-	38,800	25,220	13,580	-	암반	200	0.011	110
		도문6	3.0	3.0	-	36,000	23,400	12,600	-	암반	200	0.002	140
		도문7	5.0	5.0	-	37,000	24,050	12,950	-	암반	200	0.011	102
		도문8	5.0	5.0	-	38,260	24,860	13,400	-	암반	200	0.013	105
		도문9	3.0	3.0	-	35,000	22,750	12,250	-	암반	200	0.004	130
		대포1	3.0	3.0	-	37,200	24,180	13,020	-	암반	200	0.002	140
		대포2	3.0	3.0	-	37,200	24,180	13,020	-	암반	200	0.002	140
		조양	3.0	3.0	-	36,000	23,400	12,600	-	암반	200	0.002	150
		노학1	3.0	3.0	-	35,600	35,600	-	-	암반	200	0.002	130
		노학2	3.0	3.0	-	36,100	36,100	-	-	암반	200	0.002	140
		장사	-	-	-	39,100	25,410	13,690	-	암반	200	0.002	165
		설악	-	-	-	34,500	22,420	12,080	-	암반	200	0.003	128

## 20. 농 업 용 수 개 발 Completion Status of Irrigation

단위: 면적...헥타아르  
금액.....천원

시 도 Province	시 군 Si and Gun	수원공명 Name of Facilities	준공면적 Completed Area			사 업 비 Project Cost				시 설 구 분 Irrigation Source	직 경 Diameter (mm)	채수량 Amount of Water Attained (m <sup>3</sup> /s)	심 도 Depth (m)
			계 Total	신 규 Newly	보 강 Upgrad-ing	계 Total	국 고 보조금 Government Subsidy	지방비 Local Government Subsidy	기 타 Others				
삼척시 Samcheok-si		까막골	3.0	3.0	-	40,000	40,000	-	-	암반	200	0.002	64
		광대골	4.0	4.0	-	40,000	40,000	-	-	암반	200	0.002	72
		산양	3.0	3.0	-	40,000	40,000	-	-	암반	200	0.005	64
		버리골	7.0	7.0	-	40,000	40,000	-	-	암반	200	0.002	120
		오리	4.0	4.0	-	40,000	40,000	-	-	암반	200	0.002	69
		꼬치골	4.0	4.0	-	40,000	40,000	-	-	암반	200	0.002	70
		대진	3.0	3.0	-	40,000	40,000	-	-	암반	200	0.002	64
		배골	4.0	4.0	-	40,000	40,000	-	-	암반	200	0.002	120
		조지전	4.0	4.0	-	40,000	40,000	-	-	암반	200	0.002	80
		비비골	3.0	3.0	-	40,000	40,000	-	-	암반	200	0.002	88
홍천군 Hongcheon-gun	양지말	3.0	3.0	-	40,000	32,000	8,000	-	암반	250	0.002	154	
횡성군 Hoengseong-gun		반곡	3.0	3.0	-	40,000	28,000	12,000	-	암반	50	0.001	100
		조곡	3.0	3.0	-	40,000	28,000	12,000	-	암반	50	0.001	100
		추동	3.0	3.0	-	40,000	28,000	12,000	-	암반	50	0.001	100
		청용	3.0	3.0	-	40,000	28,000	12,000	-	암반	50	0.001	100
		정암	3.0	3.0	-	40,000	28,000	12,000	-	암반	50	0.001	100
		산전	3.0	3.0	-	40,000	28,000	12,000	-	암반	50	0.001	100
		하대	3.0	3.0	-	40,000	28,000	12,000	-	암반	50	0.001	100
		둔방2	3.0	3.0	-	40,000	28,000	12,000	-	암반	50	0.001	100
		우용	3.0	3.0	-	40,000	28,000	12,000	-	암반	50	0.001	100
		하대	3.0	3.0	-	40,000	28,000	12,000	-	암반	50	0.001	100
		상대	3.0	3.0	-	40,000	28,000	12,000	-	암반	50	0.001	100
		고시	3.0	3.0	-	40,000	28,000	12,000	-	암반	50	0.001	100
		춘당2	3.0	3.0	-	40,000	28,000	12,000	-	암반	50	0.001	100
		신촌	3.0	3.0	-	40,000	28,000	12,000	-	암반	50	0.001	100
		덕촌	3.0	3.0	-	40,000	28,000	12,000	-	암반	50	0.001	100
		창봉	3.0	3.0	-	40,000	28,000	12,000	-	암반	50	0.001	100
		매곡	3.0	3.0	-	40,000	28,000	12,000	-	암반	50	0.001	100
		오산	3.0	3.0	-	40,000	28,000	12,000	-	암반	50	0.001	100
		석화	3.0	3.0	-	40,000	28,000	12,000	-	암반	50	0.001	100
		창촌	3.0	3.0	-	40,000	28,000	12,000	-	암반	50	0.001	100
금대	3.0	3.0	-	40,000	28,000	12,000	-	암반	50	0.001	100		
유현	3.0	3.0	-	40,000	28,000	12,000	-	암반	50	0.001	100		
영월군 Yeongwol-gun		반송	1.0	1.0	-	28,561	16,565	11,996	-	암반	200	0.002	150
		새마을	1.5	1.5	-	28,561	16,565	11,996	-	암반	200	0.002	150
		괴리	2.0	2.0	-	24,552	14,240	10,312	-	암반	200	0.002	120

# 사업준공현황(계속)

## Water Development Projects (Cont'd)

Unit : Area ..... ha  
Cost ... 1,000 Won

시 도	시 군	수원공명	준공면적 Completed Area			사업비 Project Cost				시설구분	직경	채수량	심도
			계	신규	보강	계	국고보조금	지방비	기타				
Province	Si and Gun	Name of Facilities	Total	Newly	Upgrading	Total	Government Subsidy	Local Government Subsidy	Others	Irrigation Source	Diameter (mm)	Amount of Water Attained (m <sup>3</sup> /s)	Depth (m)
		가래골	1.0	1.0	-	35,133	20,377	14,756	-	암반	200	0.002	190
		연평동	1.0	1.0	-	30,996	17,977	13,019	-	암반	200	0.002	160
		상촌	1.0	1.0	-	30,840	17,887	12,953	-	암반	200	0.002	120
		원골	1.0	1.0	-	29,336	17,014	12,322	-	암반	200	0.002	120
		진밭들	1.0	1.0	-	28,561	16,565	11,996	-	암반	200	0.002	150
		질기실	2.0	2.0	-	31,214	18,104	13,110	-	암반	200	0.002	160
		돈뒤	1.0	1.0	-	28,561	16,565	11,996	-	암반	200	0.002	150
		뱃말	-	-	-	28,561	16,565	11,996	-	암반	200	0.002	150
		갯말	2.0	2.0	-	28,561	16,565	11,996	-	암반	200	0.002	150
		점동1	1.5	1.5	-	32,169	18,658	13,511	-	암반	200	0.002	160
		점동2	1.0	1.0	-	32,685	18,957	13,728	-	암반	200	0.002	170
		군동치	1.5	1.5	-	25,434	14,751	10,683	-	암반	200	0.002	130
		문둔	1.0	1.0	-	21,309	12,359	8,950	-	암반	200	0.002	90
		오노금	1.0	1.0	-	35,538	20,612	14,926	-	암반	200	0.002	190
		무동	1.5	1.5	-	25,578	14,835	10,743	-	암반	200	0.002	120
		마수동	1.0	1.0	-	28,564	16,567	11,997	-	암반	200	0.002	120
		결운	1.0	1.0	-	29,349	17,022	12,327	-	암반	200	0.002	150
		용수동	1.0	1.0	-	36,694	21,282	15,412	-	암반	200	0.002	200
	철원군	외촌	2.0	2.0	-	15,000	12,000	3,000	-	암반	150	0.002	60
	Cheorwon-gun	대마	2.0	2.0	-	15,000	12,000	3,000	-	암반	150	0.002	60
		울이	2.0	2.0	-	15,000	12,000	3,000	-	암반	150	0.002	60
		사요	2.0	2.0	-	15,000	12,000	3,000	-	암반	150	0.002	60
		울이	2.0	2.0	-	15,000	12,000	3,000	-	암반	150	0.002	60
		대마	2.0	2.0	-	15,000	12,000	3,000	-	암반	150	0.002	60
		울이	2.0	2.0	-	15,000	12,000	3,000	-	암반	150	0.002	60
		울이1	3.0	3.0	-	30,000	24,000	6,000	-	암반	200	0.003	80
		증세	3.0	3.0	-	30,000	24,000	6,000	-	암반	200	0.003	80
		외촌1	3.0	3.0	-	30,000	24,000	6,000	-	암반	200	0.003	80
		외촌3	3.0	3.0	-	30,000	24,000	6,000	-	암반	200	0.003	80
		갈막	3.0	3.0	-	30,000	24,000	6,000	-	암반	200	0.003	80
		사요1	3.0	3.0	-	30,000	24,000	6,000	-	암반	200	0.003	80
		증리1	3.0	3.0	-	30,000	24,000	6,000	-	암반	200	0.003	80
		증리2	3.0	3.0	-	30,000	24,000	6,000	-	암반	200	0.003	80
		한세울	3.0	3.0	-	30,000	24,000	6,000	-	암반	200	0.003	80
		증토동	3.0	3.0	-	30,000	24,000	6,000	-	암반	200	0.003	80
		울이2	3.0	3.0	-	30,000	24,000	6,000	-	암반	200	0.003	80

## 20. 농 업 용 수 개 발 Completion Status of Irrigation

단위: 면적...헥타아르  
금액.....천원

시 도	시 군	수원공명 Name of Facilities	준공면적 Completed Area			사 업 비 Project Cost				시 설 구 분 Irrigation Source	직 경 Diameter (mm)	채수량 Amount of Water Attained (m <sup>3</sup> /s)	심 도 Depth (m)
			계 Total	신 규 Newly	보 강 Upgrad-ing	계 Total	국 고 보조금 Government Subsidy	지방비 Local Government Subsidy	기 타 Others				
		의 촌 2	3.0	3.0	-	30,000	24,000	6,000	-	암 반	200	0.003	80
		사 요 2	3.0	3.0	-	30,000	24,000	6,000	-	암 반	200	0.003	80
		유 곡	2.0	2.0	-	15,000	12,000	3,000	-	암 반	150	0.002	60
		광산골	3.0	3.0	-	30,000	24,000	6,000	-	암 반	200	0.003	80
		우두골	3.0	3.0	-	30,000	24,000	6,000	-	암 반	200	0.003	80
		상 보 1	3.0	3.0	-	30,000	24,000	6,000	-	암 반	200	0.003	80
		탕 보	3.0	3.0	-	30,000	24,000	6,000	-	암 반	200	0.003	80
		읍 내	3.0	3.0	-	30,000	24,000	6,000	-	암 반	200	0.003	80
		버들골	3.0	3.0	-	30,000	24,000	6,000	-	암 반	200	0.003	80
		지 경	2.0	2.0	-	15,000	12,000	3,000	-	암 반	150	0.002	60
		동 막 1	2.0	2.0	-	15,000	12,000	3,000	-	암 반	150	0.002	60
		동 막 2	2.0	2.0	-	15,000	12,000	3,000	-	암 반	150	0.002	60
		내 대	3.0	3.0	-	30,000	24,000	6,000	-	암 반	200	0.003	80
		배나무정	3.0	3.0	-	30,000	24,000	6,000	-	암 반	200	0.003	80
		강 포	3.0	3.0	-	30,000	24,000	6,000	-	암 반	200	0.003	80
		문 혜 1	3.0	3.0	-	30,000	24,000	6,000	-	암 반	200	0.003	80
		문 혜 2	3.0	3.0	-	30,000	24,000	6,000	-	암 반	200	0.003	80
		상 노	2.0	2.0	-	15,000	12,000	3,000	-	암 반	150	0.002	60
		상 노	3.0	3.0	-	30,000	24,000	6,000	-	암 반	200	0.003	80
		상 노	3.0	3.0	-	30,000	24,000	6,000	-	암 반	200	0.003	80
		하 갈 1	3.0	3.0	-	30,000	24,000	6,000	-	암 반	200	0.003	80
		하 갈 2	3.0	3.0	-	30,000	24,000	6,000	-	암 반	200	0.003	80
		연지고개	3.0	3.0	-	30,000	24,000	6,000	-	암 반	200	0.003	80
		거무수리	3.0	3.0	-	30,000	24,000	6,000	-	암 반	200	0.003	80
		강 산	3.0	3.0	-	30,000	24,000	6,000	-	암 반	200	0.003	80
		오 지	3.0	3.0	-	30,000	24,000	6,000	-	암 반	200	0.003	80
		삼 정	3.0	3.0	-	30,000	24,000	6,000	-	암 반	200	0.003	80
		장 흥	3.0	3.0	-	30,000	24,000	6,000	-	암 반	150	0.002	80
		송 동	3.0	3.0	-	30,000	24,000	6,000	-	암 반	200	0.003	80
		마 현	2.0	2.0	-	15,000	12,000	3,000	-	암 반	150	0.002	60
		마 현	2.0	2.0	-	15,000	12,000	3,000	-	암 반	150	0.002	60
		마 현	2.0	2.0	-	15,000	12,000	3,000	-	암 반	150	0.002	60
		마 현	2.0	2.0	-	15,000	12,000	3,000	-	암 반	150	0.002	60
		마 현	2.0	2.0	-	15,000	12,000	3,000	-	암 반	150	0.002	60
		마 현	2.0	2.0	-	15,000	12,000	3,000	-	암 반	150	0.002	60
		마 현	2.0	2.0	-	15,000	12,000	3,000	-	암 반	150	0.002	60
		마 현	2.0	2.0	-	15,000	12,000	3,000	-	암 반	150	0.002	60







# 사업준공현황(계속)

## Water Development Projects (Cont'd)

Unit : Area ..... ha  
Cost ... 1,000 Won

시 도	시 군	수원공명	준공면적 Completed Area			사업비 Project Cost				시설구분	직경	채수량	심도
			계	신규	보강	계	국고보조금	지방비	기타				
Province	Si and Gun	Name of Facilities	Total	Newly	Upgrading	Total	Government Subsidy	Local Government Subsidy	Others	Irrigation Source	Diameter (mm)	Amount of Water Attained (m <sup>3</sup> /s)	Depth (m)
		유촌60	3.0	3.0	-	40,000	32,000	4,000	4,000	암반	200	0.002	80
		광덕35	3.0	3.0	-	33,250	26,600	3,325	3,325	암반	200	0.001	92
		광덕49	3.0	3.0	-	40,000	32,000	4,000	4,000	암반	200	0.002	80
		광덕74	3.0	3.0	-	40,000	32,000	4,000	4,000	암반	200	0.002	80
		광덕65	3.0	3.0	-	40,000	32,000	4,000	4,000	암반	200	0.002	80
		광덕64	3.0	3.0	-	40,000	32,000	4,000	4,000	암반	200	0.002	80
		박근선	3.0	3.0	-	40,000	32,000	4,000	4,000	암반	200	0.002	100
		조광남	3.0	-	3.0	40,000	32,000	4,000	4,000	암반	200	0.002	100
		최영선	3.0	-	3.0	40,000	32,000	4,000	4,000	암반	200	0.002	80
		사창70	3.0	3.0	-	40,000	32,000	4,000	4,000	암반	200	0.002	70
		김재순	3.0	3.0	-	40,000	32,000	4,000	4,000	암반	200	0.002	80
		용담69	3.0	3.0	-	40,000	32,000	4,000	4,000	암반	200	0.002	80
		김창식	3.0	3.0	-	40,000	32,000	4,000	4,000	암반	200	0.001	80
		신동주	3.0	3.0	-	40,000	32,000	4,000	4,000	암반	200	0.002	60
		용담67	3.0	3.0	-	40,000	32,000	4,000	4,000	암반	200	0.002	80
		함흥근	3.0	-	3.0	40,000	32,000	4,000	4,000	암반	200	0.002	100
		김영순	3.0	-	3.0	40,000	32,000	4,000	4,000	암반	200	0.002	90
		김대수	3.0	3.0	-	40,000	32,000	4,000	4,000	암반	200	0.002	80
		이병옥	3.0	-	3.0	40,000	32,000	4,000	4,000	암반	200	0.002	100
		삼화68	3.0	-	3.0	40,000	32,000	4,000	4,000	암반	200	0.002	80
		김남영	3.0	3.0	-	40,000	32,000	4,000	4,000	암반	200	0.002	150
	고성군	신안	3.0	-	3.0	40,000	24,000	16,000	-	암반	200	0.002	80
	Goseong-gun	금수	3.0	-	3.0	40,000	24,000	16,000	-	암반	200	0.002	92
		광산3	3.0	-	3.0	40,000	24,000	16,000	-	암반	200	0.002	94
		어천3	3.0	-	3.0	40,000	24,000	16,000	-	암반	200	0.002	94
		해상1	3.0	-	3.0	40,000	24,000	16,000	-	암반	200	0.003	115
		금수	2.0	-	2.0	40,000	24,000	16,000	-	암반	200	0.002	75
		동호	2.0	-	2.0	5,000	3,000	2,000	-	층적	100	0.002	21
		동호	2.0	-	2.0	5,000	3,000	2,000	-	층적	100	0.002	22
		교동	2.0	-	2.0	5,000	3,000	2,000	-	층적	100	0.002	22
		광산	2.0	-	2.0	5,000	3,000	2,000	-	층적	100	0.002	18
		교동	2.0	-	2.0	5,000	3,000	2,000	-	층적	100	0.002	20
		교동	2.0	-	2.0	5,000	3,000	2,000	-	층적	100	0.002	21
		광산	2.0	-	2.0	5,000	3,000	2,000	-	층적	100	0.002	22
		광산	2.0	-	2.0	5,000	3,000	2,000	-	층적	100	0.002	23
		어천1	2.0	-	2.0	5,000	3,000	2,000	-	층적	100	0.002	23

## 20. 농업용수개발 Completion Status of Irrigation

단위: 면적...헥타아르  
금액.....천원

시 도	시 군	수원공명 Name of Facilities	준공면적 Completed Area			사 업 비 Project Cost				시 설 구 분 Irrigation Source	직 경 Diameter (mm)	채수량 Amount of Water Attained (m <sup>3</sup> /s)	심 도 Depth (m)
			계 Total	신 규 Newly	보 강 Upgrading	계 Total	국 고 보조금 Government Subsidy	지방비 Local Government Subsidy	기 타 Others				
		어천3	3.0	-	3.0	5,000	3,000	2,000	-	층 적	100	0.001	21
		송 정	3.0	-	3.0	40,000	24,000	16,000	-	암 반	200	0.002	178
		원 당	3.0	-	3.0	40,000	24,000	16,000	-	암 반	200	0.002	91
		용 하	3.0	-	3.0	40,000	24,000	16,000	-	암 반	200	0.002	87
		송 강	3.0	-	3.0	40,000	24,000	16,000	-	암 반	200	0.002	93
		송 강	2.0	-	2.0	40,000	24,000	16,000	-	암 반	200	0.002	92
		석 문	2.0	-	2.0	5,000	3,000	2,000	-	층 적	100	0.001	20
		원 당	2.0	-	2.0	5,000	3,000	2,000	-	층 적	100	0.001	23
		원 당	2.0	-	2.0	5,000	3,000	2,000	-	층 적	100	0.001	23
		용 하	2.0	-	2.0	5,000	3,000	2,000	-	층 적	100	0.001	24
		초 계	2.0	-	2.0	5,000	3,000	2,000	-	층 적	100	0.001	26
		초 계	2.0	-	2.0	5,000	3,000	2,000	-	층 적	100	0.001	23
		초 계	2.0	-	2.0	5,000	3,000	2,000	-	층 적	100	0.001	22
		오 정	2.0	-	2.0	5,000	3,000	2,000	-	층 적	100	0.001	20
		오 정	2.0	-	2.0	5,000	3,000	2,000	-	층 적	100	0.001	21
		오 정	2.0	-	2.0	5,000	3,000	2,000	-	층 적	100	0.001	22
		송 죽	2.0	-	2.0	5,000	3,000	2,000	-	층 적	100	0.001	24
		오 정	2.0	-	2.0	5,000	3,000	2,000	-	층 적	100	0.001	20
		석 문	2.0	-	2.0	5,000	3,000	2,000	-	층 적	100	0.001	19
		송 포2	2.0	-	2.0	5,000	3,000	2,000	-	층 적	100	0.001	21
		송 죽	2.0	-	2.0	5,000	3,000	2,000	-	층 적	100	0.001	24
		대대1	2.0	-	2.0	5,000	3,000	2,000	-	층 적	100	0.001	22
		초 계	2.0	-	2.0	5,000	3,000	2,000	-	층 적	100	0.001	19
		죽 정	3.0	-	3.0	40,000	24,000	16,000	-	암 반	200	0.002	180
		산 학	3.0	-	3.0	40,000	24,000	16,000	-	암 반	200	0.002	110
		명 호	2.0	-	2.0	5,000	3,000	2,000	-	층 적	100	0.001	23
		명 파	2.0	-	2.0	5,000	3,000	2,000	-	층 적	100	0.001	20
		저 진	2.0	-	2.0	5,000	3,000	2,000	-	층 적	100	0.001	20
		죽 정	2.0	-	2.0	5,000	3,000	2,000	-	층 적	100	0.001	30
		죽 정	2.0	-	2.0	5,000	3,000	2,000	-	층 적	100	0.001	21
		죽 정	2.0	-	2.0	5,000	3,000	2,000	-	층 적	100	0.001	20
		죽 정	2.0	-	2.0	5,000	3,000	2,000	-	층 적	100	0.001	23
		화 폭	2.0	-	2.0	5,000	3,000	2,000	-	층 적	100	0.001	20
		오 호	2.0	-	2.0	5,000	3,000	2,000	-	층 적	100	0.001	30
		오 호	2.0	-	2.0	5,000	3,000	2,000	-	층 적	100	0.001	18
		인 정	2.0	-	2.0	5,000	3,000	2,000	-	층 적	100	0.001	18

# 사업준공현황(계속)

## Water Development Projects (Cont'd)

Unit : Area ..... ha  
Cost ... 1,000 Won

시 도	시 군	수원공명	준공면적 Completed Area			사업비 Project Cost				시 설 분	직 경	채수량	심 도
			계	신 규	보 강	계	국 고 보조금	지방비	기 타				
Province	Si and Gun	Name of Facilities	Total	Newly	Upgrad-ing	Total	Government Subsidy	Local Government Subsidy	Others	Irriga-tion Source	Diameter (mm)	Amount of Water Attained (m <sup>3</sup> /s)	Depth (m)
		인 정	2.0	-	2.0	5,000	3,000	2,000	-	총 적	100	0.001	19
		인 정	2.0	-	2.0	5,000	3,000	2,000	-	총 적	100	0.001	18
		삼 포	2.0	-	2.0	5,000	3,000	2,000	-	총 적	100	0.001	19
		삼 포	2.0	-	2.0	5,000	3,000	2,000	-	총 적	100	0.001	30
		송 압	2.0	-	2.0	5,000	3,000	2,000	-	총 적	100	0.001	18
		야 촌	2.0	-	2.0	5,000	3,000	2,000	-	총 적	100	0.001	18
		야 촌	2.0	-	2.0	5,000	3,000	2,000	-	총 적	100	0.001	18
		야 촌	2.0	-	2.0	5,000	3,000	2,000	-	총 적	100	0.001	18
		신 평	3.0	-	3.0	40,000	24,000	16,000	-	암 반	200	0.003	90
		신 평	3.0	-	3.0	40,000	24,000	16,000	-	암 반	200	0.002	90
		신 평	3.0	-	3.0	40,000	24,000	16,000	-	암 반	200	0.003	90
		봉 호	3.0	-	3.0	40,000	24,000	16,000	-	암 반	200	0.002	90
		천 진	2.0	-	2.0	5,000	3,000	2,000	-	총 적	100	0.002	16
		천 진	2.0	-	2.0	5,000	3,000	2,000	-	총 적	100	0.002	13
		천 진	2.0	-	2.0	5,000	3,000	2,000	-	총 적	100	0.002	15
		천 진	2.0	-	2.0	5,000	3,000	2,000	-	총 적	100	0.002	16
		청 간	2.0	-	2.0	5,000	3,000	2,000	-	총 적	100	0.002	11
		백 촌	2.0	-	2.0	5,000	3,000	2,000	-	총 적	100	0.001	19
		운 봉	2.0	-	2.0	5,000	3,000	2,000	-	총 적	100	0.002	20
		운 봉	2.0	-	2.0	5,000	3,000	2,000	-	총 적	100	0.002	18
		학야1	2.0	-	2.0	5,000	3,000	2,000	-	총 적	100	0.002	17
		학야1	2.0	-	2.0	5,000	3,000	2,000	-	총 적	100	0.002	17
		학야2	2.0	-	2.0	5,000	3,000	2,000	-	총 적	100	0.003	17
		용 압	2.0	-	2.0	5,000	3,000	2,000	-	총 적	100	0.002	8
		용 압	2.0	-	2.0	5,000	3,000	2,000	-	총 적	100	0.002	15
		용 압	2.0	-	2.0	5,000	3,000	2,000	-	총 적	100	0.003	20
		신 평	2.0	-	2.0	5,000	3,000	2,000	-	총 적	100	0.003	17
		신 평	2.0	-	2.0	5,000	3,000	2,000	-	총 적	100	0.002	11
		신 평	2.0	-	2.0	5,000	3,000	2,000	-	총 적	100	0.002	11
		인 흥	2.0	-	2.0	5,000	3,000	2,000	-	총 적	100	0.002	13
		인 흥	2.0	-	2.0	5,000	3,000	2,000	-	총 적	100	0.003	14
		인 흥	2.0	-	2.0	5,000	3,000	2,000	-	총 적	100	0.003	14
		인 흥	2.0	-	2.0	5,000	3,000	2,000	-	총 적	100	0.002	10
		인 흥	2.0	-	2.0	5,000	3,000	2,000	-	총 적	100	0.002	18
		성 천	2.0	-	2.0	5,000	3,000	2,000	-	총 적	100	0.002	11
		성 천	2.0	-	2.0	5,000	3,000	2,000	-	총 적	100	0.002	11

## 20. 농업용수개발 Completion Status of Irrigation

단위: 면적...헥타아르  
금액.....천원

시 도	시 군	수원공명 Name of Facilities	준공면적 Completed Area			사 업 비 Project Cost				시 설 분 Irrigation Source	직 경 Diameter (mm)	채수량 Amount of Water Attained (m <sup>3</sup> /s)	심 도 Depth (m)
			계 Total	신 규 Newly	보 강 Upgrad-ing	계 Total	국 고 보조금 Govern-ment Subsidy	지방비 Local Govern-ment Subsidy	기 타 Others				
		용 촌	2.0	-	2.0	5,000	3,000	2,000	-	총 적	100	0.002	14
		용 촌	2.0	-	2.0	5,000	3,000	2,000	-	총 적	100	0.002	12
		용 촌	2.0	-	2.0	5,000	3,000	2,000	-	총 적	100	0.002	14
		봉 포	2.0	-	2.0	5,000	3,000	2,000	-	총 적	100	0.002	24
<b>충 청 북 도</b>		<b>175</b>	<b>547.4</b>	<b>515.0</b>	<b>32.4</b>	<b>6,604,830</b>	<b>3,712,171</b>	<b>2,652,659</b>	<b>240,000</b>				
<b>충 주 시</b>	<b>사 락</b>	3.0	3.0	-	47,199	20,000	27,199	-	암 반	250	0.002	160	
<b>충 주 시</b>	<b>안 보</b>	3.0	3.0	-	40,000	20,400	19,600	-	암 반	250	0.002	100	
	<b>사 문</b>	3.0	3.0	-	40,000	20,400	19,600	-	암 반	250	0.002	150	
	<b>마 수</b>	3.0	3.0	-	40,000	-	40,000	-	암 반	250	0.002	108	
	<b>모 접</b>	3.0	3.0	-	40,000	20,400	19,600	-	암 반	250	0.002	112	
	<b>월 상</b>	3.0	3.0	-	40,000	-	40,000	-	암 반	250	0.002	120	
	<b>영 덕</b>	3.0	3.0	-	40,000	20,400	19,600	-	암 반	250	0.002	100	
	<b>유 봉</b>	3.0	3.0	-	40,000	-	-	40,000	암 반	250	0.002	120	
	<b>호 암</b>	3.0	3.0	-	40,000	20,400	19,600	-	암 반	200	0.002	100	
	<b>호 암</b>	3.0	3.0	-	40,000	-	-	40,000	암 반	200	0.002	120	
	<b>달 천</b>	3.0	3.0	-	40,000	20,400	19,600	-	암 반	250	0.006	90	
	<b>용 탄</b>	3.0	3.0	-	40,000	20,400	19,600	-	암 반	200	0.002	150	
	<b>용 탄</b>	3.0	3.0	-	40,000	20,400	19,600	-	암 반	200	0.002	150	
	<b>용 탄</b>	3.0	3.0	-	40,000	20,400	19,600	-	암 반	200	0.002	140	
	<b>교현안림</b>	3.0	3.0	-	40,000	20,400	19,600	-	암 반	200	0.002	100	
<b>제 천 시</b>	<b>대 전 2</b>	3.0	3.0	-	40,000	20,000	20,000	-	암 반	200	0.002	100	
<b>제 천 시</b>	<b>큰보들</b>	3.0	3.0	-	40,000	20,000	20,000	-	암 반	200	0.001	80	
	<b>차도리</b>	3.0	3.0	-	40,000	20,000	20,000	-	암 반	200	0.003	52	
	<b>재 현</b>	3.0	3.0	-	40,000	20,000	20,000	-	암 반	200	0.002	103	
	<b>싸리재</b>	3.0	3.0	-	40,000	20,000	20,000	-	암 반	200	0.002	120	
	<b>삼거리</b>	3.0	3.0	-	40,000	20,000	20,000	-	암 반	200	0.001	170	
	<b>안쟁골</b>	3.0	3.0	-	40,000	20,000	20,000	-	암 반	200	0.001	200	
	<b>큰 말</b>	3.0	3.0	-	40,000	20,000	20,000	-	암 반	200	0.002	74	
	<b>윗광천</b>	3.0	3.0	-	40,000	20,000	20,000	-	암 반	200	0.002	94	
	<b>한 천</b>	3.0	3.0	-	40,000	20,000	20,000	-	암 반	200	0.002	100	
	<b>송 제</b>	3.0	3.0	-	40,000	20,000	20,000	-	암 반	200	0.001	130	
	<b>대호지</b>	3.0	3.0	-	40,000	20,000	20,000	-	암 반	200	0.001	100	
	<b>봉 양</b>	3.0	3.0	-	40,000	20,000	20,000	-	암 반	200	0.001	160	
	<b>모 정</b>	3.0	3.0	-	40,000	20,000	20,000	-	암 반	200	0.002	80	
	<b>선 교</b>	3.0	3.0	-	40,000	20,000	20,000	-	암 반	200	0.001	80	

# 사업준공현황(계속)

## Water Development Projects (Cont'd)

Unit : Area ..... ha  
Cost ... 1,000 Won

시 도	시 군	수원공명	준공면적 Completed Area			사업비 Project Cost				시 설 구 분	직 경	채수량	심 도
			계	신 규	보 강	계	국 고 보조금	지방비	기 타				
Province	Si and Gun	Name of Facilities	Total	Newly	Upgrad-ing	Total	Government Subsidy	Local Government Subsidy	Others	Irriga-tion Source	Diameter (mm)	Amount of Water Attained (m <sup>3</sup> /s)	Depth (m)
청 원 군 Cheongwon-gun	Boeun-gun	영 천	3.0	3.0	-	40,000	20,000	20,000	-	암 반	200	0.002	80
		성 산	3.0	3.0	-	40,000	20,000	20,000	-	암 반	200	0.002	80
		후 기	3.0	3.0	-	40,000	20,000	20,000	-	암 반	200	0.002	90
		학 평	3.0	3.0	-	40,000	20,000	20,000	-	암 반	200	0.002	105
		지 산	3.0	3.0	-	27,831	27,831	-	-	암 반	200	0.002	100
		북 암	1.0	1.0	-	27,477	27,477	-	-	암 반	200	0.003	120
		갈 목	1.0	1.0	-	27,729	27,729	-	-	암 반	200	0.002	120
		하 개	3.0	3.0	-	27,775	27,775	-	-	암 반	200	0.002	120
		장 재	2.0	2.0	-	22,583	22,583	-	-	암 반	200	0.001	102
		소 여 1	5.0	5.0	-	30,000	30,000	-	-	암 반	200	0.002	91
		소 여 2	5.0	5.0	-	40,000	40,000	-	-	암 반	200	0.002	100
		적 암 1	3.0	3.0	-	36,000	36,000	-	-	암 반	200	0.003	110
		적 암 2	3.0	3.0	-	27,321	27,321	-	-	암 반	200	0.003	100
		사 직	3.0	3.0	-	30,000	30,000	-	-	암 반	200	0.003	100
		고 승	3.0	3.0	-	22,845	22,845	-	-	암 반	200	0.002	100
		벽 지	5.0	5.0	-	30,000	30,000	-	-	암 반	200	0.001	100
		상 장	6.0	6.0	-	30,000	30,000	-	-	암 반	200	0.002	106
		서 원	3.0	3.0	-	21,746	21,746	-	-	암 반	200	0.002	88
		내 망 1	4.0	4.0	-	28,334	28,334	-	-	암 반	200	0.002	101
		내 망 2	3.0	3.0	-	35,000	35,000	-	-	암 반	200	0.002	137
		선 곡	3.0	3.0	-	30,000	30,000	-	-	암 반	200	0.001	130
		거 현	3.0	3.0	-	30,000	30,000	-	-	암 반	200	0.002	120
		장 선	5.0	5.0	-	30,000	30,000	-	-	암 반	200	0.002	100
		광 촌	4.0	4.0	-	30,000	30,000	-	-	암 반	200	0.001	100
		애 곡	5.0	5.0	-	40,000	40,000	-	-	암 반	200	0.002	100
		용 촌	5.0	5.0	-	25,000	25,000	-	-	암 반	200	0.002	94
		쌍 암	5.0	5.0	-	40,000	40,000	-	-	암 반	200	0.002	100
		하 궁	4.0	4.0	-	35,249	35,249	-	-	암 반	200	0.003	100
		화 천	4.0	4.0	-	24,831	24,831	-	-	암 반	200	0.001	26
		세 촌	5.0	5.0	-	26,276	26,276	-	-	암 반	200	0.002	100
산 대	5.0	5.0	-	22,140	22,140	-	-	암 반	200	0.002	100		
오 대	5.0	5.0	-	29,394	29,394	-	-	암 반	200	0.001	102		
봉 계	5.0	5.0	-	26,960	26,960	-	-	암 반	200	0.001	85		
동 화	3.0	3.0	-	29,910	29,910	-	-	암 반	200	0.001	100		
원 평	3.0	3.0	-	24,800	24,800	-	-	암 반	200	0.001	100		
구 인	3.0	3.0	-	40,000	40,000	-	-	암 반	250	0.002	100		

## 20. 농업용수개발 Completion Status of Irrigation

단위: 면적...헥타아르  
금액.....천원

시 도	시 군	수원공명 Name of Facilities	준공면적 Completed Area			사 업 비 Project Cost				시 설 구 분 Irrigation Source	직 경 Diameter (mm)	채수량 Amount of Water Attained (m <sup>3</sup> /s)	심 도 Depth (m)	
			계 Total	신 규 Newly	보 장 Upgrading	계 Total	국 고 보조금 Government Subsidy	지방비 Local Government Subsidy	기 타 Others					
영 동 군 Yeongdong-gun 진 천 군 Jincheon-gun 괴 산 군 Goesan-gun	옥 천 군 Okcheon-gun	성 터	5.0	5.0	-	40,000	40,000	-	-	암 반	250	0.002	100	
		분 저	4.0	4.0	-	36,330	36,330	-	-	암 반	250	0.002	100	
		적 음	5.0	5.0	-	32,040	32,040	-	-	암 반	250	0.002	100	
		거 흙	3.0	3.0	-	68,836	32,000	36,836	-	암 반	250	0.004	56	
		항 곡	3.0	3.0	-	53,913	32,000	21,913	-	암 반	250	0.002	131	
		안 입	3.0	3.0	-	46,242	32,000	14,242	-	암 반	250	0.003	130	
		만 월 4	3.0	3.0	-	38,162	32,000	6,162	-	암 반	250	0.003	62	
		구 통	3.0	3.0	-	51,037	20,000	31,037	-	암 반	250	0.002	200	
	영 동 군 Yeongdong-gun	법 화	3.0	3.0	-	49,152	20,000	29,152	-	암 반	250	0.003	80	
		탑 선	3.0	3.0	-	40,000	20,000	20,000	-	암 반	250	0.001	184	
		미 전	3.0	3.0	-	40,000	20,000	20,000	-	암 반	250	0.002	117	
		신 월	3.0	3.0	-	40,000	20,000	20,000	-	암 반	250	0.003	104	
	진 천 군 Jincheon-gun 괴 산 군 Goesan-gun	상 신	3.0	3.0	-	40,000	40,000	-	-	암 반	250	0.002	100	
		하 신	3.0	3.0	-	40,000	28,000	12,000	-	암 반	250	0.002	102	
		하 고	3.0	3.0	-	40,000	20,000	20,000	-	암 반	250	0.003	102	
		꿍아다리	3.0	3.0	-	40,000	40,000	-	-	암 반	250	0.003	102	
		가 척	3.0	3.0	-	40,000	20,000	20,000	-	암 반	250	0.002	100	
		지 구	3.0	3.0	-	40,000	20,000	20,000	-	암 반	250	0.002	100	
		구 수	3.0	3.0	-	40,000	32,000	8,000	-	암 반	250	0.002	100	
		미 래	3.0	3.0	-	40,000	32,000	8,000	-	암 반	250	0.002	100	
		계 산	3.0	3.0	-	40,000	32,000	8,000	-	암 반	250	0.002	100	
		괴 산 군 Goesan-gun	대 덕	3.0	3.0	-	40,000	20,000	20,000	-	암 반	200	0.002	102
			사 창	3.0	3.0	-	40,000	20,000	20,000	-	암 반	200	0.002	174
			제 월	3.0	3.0	-	40,000	20,000	20,000	-	암 반	200	0.002	102
			신 기 2	3.0	3.0	-	40,000	20,000	20,000	-	암 반	200	0.002	102
			능 촌	3.0	3.0	-	40,000	20,000	20,000	-	암 반	200	0.002	106
			구 월	3.0	3.0	-	40,000	20,000	20,000	-	암 반	200	0.002	180
			매 전 1	3.0	3.0	-	40,000	20,000	20,000	-	암 반	200	0.002	180
매 전 2	3.0		3.0	-	40,000	20,000	20,000	-	암 반	200	0.003	300		
송 덕 1	3.0		3.0	-	40,000	20,000	20,000	-	암 반	200	0.004	220		
송 덕 2	3.0		3.0	-	40,000	20,000	20,000	-	암 반	200	0.003	107		
유 상	3.0		3.0	-	40,000	20,000	20,000	-	암 반	200	0.002	102		
비 도	3.0		3.0	-	40,000	20,000	20,000	-	암 반	200	0.002	102		
태 성	3.0	3.0	-	40,000	20,000	20,000	-	암 반	200	0.002	109			
유 평	3.0	3.0	-	40,000	20,000	20,000	-	암 반	200	0.002	102			
광 덕	3.0	3.0	-	40,000	20,000	20,000	-	암 반	200	0.003	120			

# 사업준공현황(계속)

## Water Development Projects (Cont'd)

Unit : Area ..... ha  
Cost ... 1,000 Won

시 도	시 군	수원공명	준공면적 Completed Area			사 업 비 Project Cost				시 설 분	직 경	채수량	심 도
			계	신 규	보 강	계	국 고 보조금	지방비	기 타				
Province	Si and Gun	Name of Facilities	Total	Newly	Upgrad-ing	Total	Government Subsidy	Local Government Subsidy	Others	Irriga-tion Source	Diameter (mm)	Amount of Water Attained (m <sup>3</sup> /s)	Depth (m)
		상 신	3.0	3.0	-	40,000	20,000	20,000	-	암 반	200	0.006	100
		부 성	3.0	3.0	-	40,000	20,000	20,000	-	암 반	200	0.002	90
		사기막2	3.0	3.0	-	50,000	15,000	35,000	-	암 반	200	0.002	90
		운 교	3.0	3.0	-	40,000	-	40,000	-	암 반	200	0.004	90
		이 평	3.0	3.0	-	33,740	15,000	18,740	-	암 반	200	0.002	190
		금 신 3	3.0	3.0	-	29,978	15,000	14,978	-	암 반	200	0.002	100
		청 용 1	3.0	3.0	-	40,000	-	40,000	-	암 반	200	0.003	100
		청 용 2	3.0	3.0	-	30,000	-	30,000	-	암 반	200	0.003	102
		문 당	3.0	3.0	-	40,000	-	40,000	-	암 반	200	0.004	90
		조 천 4	3.0	3.0	-	40,000	20,000	20,000	-	암 반	200	0.003	110
		조 천 5	3.0	3.0	-	40,000	20,000	20,000	-	암 반	200	0.003	100
		장 암	3.0	3.0	-	40,000	20,000	20,000	-	암 반	200	0.003	110
		문 방	3.0	3.0	-	40,000	20,000	20,000	-	암 반	200	0.003	100
		소 매	3.0	3.0	-	40,000	20,000	20,000	-	암 반	200	0.002	100
		중 흥	3.0	3.0	-	40,000	20,000	20,000	-	암 반	200	0.002	100
		옥 현	3.0	3.0	-	40,000	20,000	20,000	-	암 반	200	0.002	140
		길 선	3.0	3.0	-	40,000	20,000	20,000	-	암 반	200	0.002	100
		소 암 1	3.0	3.0	-	40,000	20,000	20,000	-	암 반	200	0.002	110
		소 암 2	3.0	3.0	-	40,000	20,000	20,000	-	암 반	200	0.003	100
		몽 촌 2	3.0	3.0	-	40,000	20,000	20,000	-	암 반	200	0.003	100
		몽 촌 3	3.0	3.0	-	40,000	20,000	20,000	-	암 반	200	0.002	100
		수 리	3.0	3.0	-	40,000	20,000	20,000	-	암 반	200	0.003	210
		영 촌	3.0	3.0	-	40,000	20,000	20,000	-	암 반	200	0.004	100
		삼 방 1	3.0	3.0	-	40,000	20,000	20,000	-	암 반	200	0.003	110
		삼 방 2	3.0	3.0	-	40,000	20,000	20,000	-	암 반	200	0.002	142
		삼 방 3	3.0	3.0	-	40,000	20,000	20,000	-	암 반	200	0.003	120
		의 령	3.0	3.0	-	40,000	20,000	20,000	-	암 반	200	0.003	120
		백 양	3.0	3.0	-	40,000	20,000	20,000	-	암 반	200	0.002	100
		읍 내	3.0	3.0	-	40,000	20,000	20,000	-	암 반	200	0.002	100
		앵 천	3.0	3.0	-	40,000	20,000	20,000	-	암 반	200	0.002	100
		노 송	3.0	3.0	-	40,000	20,000	20,000	-	암 반	200	0.002	100
		소 매	3.0	3.0	-	40,000	20,000	20,000	-	암 반	200	0.003	100
		두 천	3.0	3.0	-	40,000	20,000	20,000	-	암 반	200	0.001	100
		연 탄	3.0	3.0	-	40,000	20,000	20,000	-	암 반	200	0.001	133
		남 하 4	3.0	3.0	-	40,000	20,000	20,000	-	암 반	200	0.001	189
		덕 상 2	3.0	3.0	-	40,000	20,000	20,000	-	암 반	200	0.004	85



## 20. 농업용수개발 Completion Status of Irrigation

단위: 면적...헥타아르  
금액.....천원

시 도	시 군	수원공명 Name of Facilities	준공면적 Completed Area			사 업 비 Project Cost				시 설 구 분 Irrigation Source	직 경 Diameter (mm)	채수량 Amount of Water Attained (m <sup>3</sup> /s)	심 도 Depth (m)		
			계 Total	신 규 Newly	보 강 Upgrading	계 Total	국 고 보조금 Government Subsidy	지방비 Local Government Subsidy	기 타 Others						
음 성 군 Eumseong-gun		죽 리 2	3.0	3.0	-	40,000	20,000	20,000	-	암 반	200	0.002	101		
		도당3-1	3.0	3.0	-	40,000	20,000	20,000	-	암 반	200	0.002	144		
		도당3-2	3.0	3.0	-	40,000	20,000	20,000	-	암 반	200	0.002	91		
		용 강 2	3.0	3.0	-	40,000	20,000	20,000	-	암 반	200	0.004	88		
		용 강 3	3.0	3.0	-	40,000	20,000	20,000	-	암 반	200	0.002	91		
		석 곡	3.0	3.0	-	40,000	20,000	20,000	-	암 반	200	0.001	88		
		동 점	3.0	3.0	-	40,000	20,000	20,000	-	암 반	200	0.002	80		
		좌 실	3.0	3.0	-	40,000	20,000	20,000	-	암 반	200	0.004	95		
		내 송	3.0	3.0	-	40,000	20,000	20,000	-	암 반	200	0.002	100		
		비 산	3.0	-	3.0	40,000	20,000	20,000	-	암 반	200	0.002	100		
		대 장	3.0	3.0	-	40,000	20,000	20,000	-	암 반	200	0.002	100		
		인 곡	3.0	-	3.0	40,000	20,000	20,000	-	암 반	200	0.002	100		
		양 덕 3	3.0	3.0	-	40,000	20,000	20,000	-	암 반	200	0.002	100		
		대 야	3.0	-	3.0	40,000	20,000	20,000	-	암 반	200	0.002	100		
		임 곡 2	3.0	3.0	-	40,000	20,000	20,000	-	암 반	200	0.002	100		
		오 궁 2	3.0	-	3.0	40,000	20,000	20,000	-	암 반	200	0.002	100		
		상 평 2	3.0	3.0	-	40,000	20,000	20,000	-	암 반	200	0.002	100		
		사 창	3.0	3.0	-	40,000	20,000	20,000	-	암 반	200	0.002	100		
		오 궁 3	3.0	-	3.0	40,000	20,000	20,000	-	암 반	200	0.002	100		
		초 천	3.0	3.0	-	40,000	-	-	40,000	암 반	200	0.002	100		
		용 대	3.0	3.0	-	40,000	-	-	40,000	암 반	200	0.002	100		
		대 장 2	3.0	3.0	-	40,000	-	-	40,000	암 반	200	0.002	100		
		용 산 3	3.0	3.0	-	40,000	20,000	20,000	-	암 반	200	0.002	100		
		삼 생	3.0	3.0	-	40,000	20,000	20,000	-	암 반	200	0.002	100		
		대 야 2	3.0	3.0	-	40,000	20,000	20,000	-	암 반	200	0.002	100		
		대 정	3.0	3.0	-	40,000	20,000	20,000	-	암 반	200	0.002	100		
		소 여	3.0	3.0	-	40,000	20,000	20,000	-	암 반	200	0.002	100		
		선 정 4	3.0	3.0	-	40,000	20,000	20,000	-	암 반	200	0.002	100		
		덕 정	3.0	3.0	-	40,000	20,000	20,000	-	암 반	200	0.002	100		
		단 양 군 Danyang-gun		어상천4	3.0	-	3.0	40,000	24,800	15,200	-	암 반	250	0.002	210
				어상천5	3.0	-	3.0	40,000	32,000	8,000	-	암 반	250	0.002	130
				적 성 7	3.0	-	3.0	40,000	32,000	8,000	-	암 반	250	0.002	140
적 성 8	3.0			-	3.0	40,000	-	-	40,000	암 반	250	0.002	94		
적 성 9	3.0			-	3.0	40,000	24,800	15,200	-	암 반	250	0.002	150		
매포2-19	0.4			-	0.4	3,000	-	3,000	-	층 적	150	0.001	50		
매포2-20	1.0	-	1.0	3,000	-	3,000	-	층 적	150	0.001	58				

# 사업준공현황(계속)

## Water Development Projects (Cont'd)

Unit : Area ..... ha  
Cost ... 1,000 Won

시 도	시 군	수원공명	준공면적 Completed Area			사업비 Project Cost				시설구분	직경	채수량	심도	
			계	신규	보강	계	국고보조금	지방비	기타					
Province	Si and Gun	Name of Facilities	Total	Newly	Upgrading	Total	Government Subsidy	Local Government Subsidy	Others	Irrigation Source	Diameter (mm)	Amount of Water Attained (m <sup>3</sup> /s)	Depth (m)	
충청남도 Chungcheongnam-do	천안시 Cheonan-si	적성8-21	1.0	-	1.0	3,000	-	3,000	-	층적	150	0.001	30	
		<b>471</b>	<b>1,280.4</b>	<b>1,276.4</b>	<b>4.0</b>	<b>15,220,908</b>	<b>9,064,284</b>	<b>5,549,624</b>	<b>607,000</b>					
			신당	3.0	3.0	-	40,000	20,000	20,000	-	암반	250	0.003	70
			도장	3.0	3.0	-	40,000	20,000	20,000	-	암반	250	0.003	70
			발산	3.0	3.0	-	40,000	20,000	20,000	-	암반	250	0.004	70
			화덕	3.0	3.0	-	40,000	20,000	20,000	-	암반	250	0.003	70
			남관	3.0	3.0	-	40,000	20,000	20,000	-	암반	250	0.003	70
			두남	3.0	3.0	-	40,000	20,000	20,000	-	암반	250	0.004	70
			보성	3.0	3.0	-	40,000	20,000	20,000	-	암반	250	0.004	70
			용정	3.0	3.0	-	40,000	20,000	20,000	-	암반	250	0.003	70
			용정	3.0	3.0	-	40,000	20,000	20,000	-	암반	250	0.003	70
			행정	3.0	3.0	-	40,000	20,000	20,000	-	암반	250	0.003	70
			덕성	3.0	3.0	-	40,000	20,000	20,000	-	암반	250	0.003	80
			광덕	3.0	3.0	-	40,000	20,000	20,000	-	암반	250	0.001	70
			화계	3.0	3.0	-	40,000	20,000	20,000	-	암반	250	0.002	230
			풍서	3.0	3.0	-	40,000	20,000	20,000	-	암반	250	0.003	70
			산정	3.0	3.0	-	40,000	20,000	20,000	-	암반	250	0.001	150
			수남	3.0	3.0	-	40,000	20,000	20,000	-	암반	250	0.002	200
			신갈	3.0	3.0	-	40,000	20,000	20,000	-	암반	250	0.002	70
			소우	3.0	3.0	-	40,000	20,000	20,000	-	암반	250	0.002	150
			석곡	3.0	3.0	-	40,000	20,000	20,000	-	암반	250	0.002	70
	연곡	3.0	3.0	-	40,000	20,000	20,000	-	암반	250	0.003	70		
	풍서	3.0	3.0	-	40,000	20,000	20,000	-	암반	250	0.005	75		
	대평	3.0	3.0	-	40,000	20,000	20,000	-	암반	250	0.003	80		
	대평	3.0	3.0	-	40,000	20,000	20,000	-	암반	250	0.004	75		
	매당	3.0	3.0	-	40,000	20,000	20,000	-	암반	250	0.004	75		
	도장	3.0	3.0	-	40,000	20,000	20,000	-	암반	250	0.003	140		
	매송	3.0	3.0	-	40,000	20,000	20,000	-	암반	250	0.002	72		
	명덕	3.0	3.0	-	40,000	20,000	20,000	-	암반	250	0.002	75		
	양곡	3.0	3.0	-	40,000	20,000	20,000	-	암반	250	0.002	75		
	대평	3.0	3.0	-	40,000	20,000	20,000	-	암반	250	0.002	150		
	유량	3.0	3.0	-	40,000	20,000	20,000	-	암반	250	0.002	140		
	대정	3.0	3.0	-	40,000	20,000	20,000	-	암반	250	0.002	120		
	장산	3.0	3.0	-	40,000	20,000	20,000	-	암반	250	0.003	70		
	도원	3.0	3.0	-	40,000	20,000	20,000	-	암반	250	0.002	150		

## 20. 농 업 용 수 개 발 Completion Status of Irrigation

단위: 면적...헥타아르  
금액.....천원

시 도	시 군	수원공명	준공면적 Completed Area			사 업 비 Project Cost				시 설 구 분	직 경	채수량	심 도
			계	신 규	보 강	계	국 고 보조금	지방비	기 타				
Province	Si and Gun	Name of Facilities	Total	Newly	Upgrad-ing	Total	Government Subsidy	Local Government Subsidy	Others	Irriga-tion Source	Diameter (mm)	Amount of Water Attained (m <sup>3</sup> /s)	Depth (m)
		용 두	3.0	3.0	-	40,000	20,000	20,000	-	암 반	250	0.002	150
		가 전	3.0	3.0	-	40,000	20,000	20,000	-	암 반	250	0.002	100
		광 덕	3.0	3.0	-	40,000	20,000	20,000	-	암 반	250	0.003	70
		행 암	3.0	3.0	-	40,000	20,000	20,000	-	암 반	250	0.001	150
		와 룡	3.0	3.0	-	40,000	20,000	20,000	-	암 반	250	0.002	72
		소 우	3.0	3.0	-	40,000	20,000	20,000	-	암 반	250	0.003	72
		부 송	3.0	3.0	-	40,000	20,000	20,000	-	암 반	250	0.003	72
		가 산	3.0	3.0	-	40,000	20,000	20,000	-	암 반	250	0.003	70
		매 당	3.0	3.0	-	40,000	20,000	20,000	-	암 반	250	0.003	80
		신 흥	3.0	3.0	-	40,000	20,000	20,000	-	암 반	250	0.003	72
		신 흥 2	3.0	3.0	-	40,000	20,000	20,000	-	암 반	250	0.003	110
		사 담	3.0	3.0	-	40,000	20,000	20,000	-	암 반	250	0.002	350
		대 평	3.0	3.0	-	40,000	20,000	20,000	-	암 반	250	0.003	72
		도 장	3.0	3.0	-	40,000	20,000	20,000	-	암 반	250	0.003	240
		화 성	3.0	3.0	-	40,000	20,000	20,000	-	암 반	250	0.003	72
		장 산	3.0	3.0	-	40,000	20,000	20,000	-	암 반	250	0.003	76
		봉 향	3.0	3.0	-	40,000	20,000	20,000	-	암 반	250	0.002	72
		구 룡	3.0	3.0	-	40,000	20,000	20,000	-	암 반	250	0.003	72
		부 대	3.0	3.0	-	40,000	20,000	20,000	-	암 반	250	0.003	110
	공 주 시	목 천	3.0	3.0	-	40,000	20,000	20,000	-	암 반	250	0.002	80
	Gongju-si	인 품	3.0	3.0	-	40,000	20,000	20,000	-	암 반	250	0.002	80
		내 촌	3.0	3.0	-	40,000	20,000	20,000	-	암 반	250	0.002	80
		도 남	3.0	3.0	-	40,000	-	-	40,000	암 반	250	0.002	80
		신 영	3.0	3.0	-	40,000	-	-	40,000	암 반	250	0.002	84
		정 덕	3.0	3.0	-	40,000	-	-	40,000	암 반	250	0.002	80
		송 학	3.0	3.0	-	40,000	25,000	15,000	-	암 반	250	0.002	200
		구 왕	3.0	3.0	-	40,000	25,000	15,000	-	암 반	250	0.002	80
		방 문	3.0	3.0	-	40,000	25,000	15,000	-	암 반	250	0.002	80
		급 학	3.0	3.0	-	40,000	25,000	15,000	-	암 반	250	0.002	100
		신 영	3.0	3.0	-	40,000	25,000	15,000	-	암 반	250	0.002	95
		양 화	3.0	3.0	-	40,000	25,000	15,000	-	암 반	250	0.002	110
		마 암 1	3.0	3.0	-	40,000	25,000	15,000	-	암 반	250	0.002	180
		봉 갑	3.0	3.0	-	40,000	25,000	15,000	-	암 반	250	0.002	160
		달 산	3.0	3.0	-	40,000	25,000	15,000	-	암 반	250	0.002	195
		신 기	3.0	3.0	-	40,000	25,000	15,000	-	암 반	250	0.002	80
		삼 각	3.0	3.0	-	40,000	25,000	15,000	-	암 반	250	0.002	170

# 사업준공현황(계속)

## Water Development Projects (Cont'd)

Unit : Area ..... ha  
Cost ...1,000 Won

시 도	시 군	수원공명	준공면적 Completed Area			사업비 Project Cost				시설구분	직경	채수량	심도
			계	신규	보강	계	국고보조금	지방비	기타				
Province	Si and Gun	Name of Facilities	Total	Newly	Upgrading	Total	Government Subsidy	Local Government Subsidy	Others	Irrigation Source	Diameter (mm)	Amount of Water Attained (m <sup>3</sup> /s)	Depth (m)
		쌍 달	30	30	-	40,000	25,000	15,000	-	암 반	250	0.002	80
		월 송	30	30	-	40,000	25,000	15,000	-	암 반	250	0.002	80
		계 천	30	30	-	40,000	25,000	15,000	-	암 반	250	0.002	82
		가 교	30	30	-	40,000	25,000	15,000	-	암 반	250	0.002	80
		용 압 2	30	30	-	40,000	25,000	15,000	-	암 반	250	0.002	82
		유 룡	30	30	-	40,000	25,000	15,000	-	암 반	250	0.002	80
		산 정 2	30	30	-	40,000	25,000	15,000	-	암 반	250	0.002	91
		구 왕 1	30	30	-	40,000	25,000	15,000	-	암 반	250	0.002	80
		운 압	30	30	-	40,000	25,000	15,000	-	암 반	250	0.003	120
		안 영	30	30	-	40,000	25,000	15,000	-	암 반	250	0.002	180
		마 압 2	30	30	-	40,000	25,000	15,000	-	암 반	250	0.003	80
		석 남 3	30	30	-	40,000	25,000	15,000	-	암 반	250	0.003	80
		월 산 1	30	30	-	40,000	25,000	15,000	-	암 반	250	0.002	85
		수 촌	30	30	-	40,000	25,000	15,000	-	암 반	250	0.002	80
		봉 안	30	30	-	40,000	25,000	15,000	-	암 반	250	0.002	82
	보령시	역 말	30	30	-	75,700	37,850	37,850	-	암 반	250	0.003	200
	Boryeong-si	관 창	30	30	-	75,700	37,850	37,850	-	암 반	250	0.003	150
		염 성	30	30	-	75,700	37,850	37,850	-	암 반	250	0.003	100
		담 안	30	30	-	75,700	37,850	37,850	-	암 반	250	0.003	150
		신 촌	30	30	-	75,700	37,850	37,850	-	암 반	250	0.003	150
		원유곡	30	30	-	75,700	37,850	37,850	-	암 반	250	0.002	150
		옥 현	30	30	-	75,700	37,850	37,850	-	암 반	250	0.003	150
		앞 내	30	30	-	24,000	12,000	12,000	-	암 반	200	0.003	90
		장 곡	30	30	-	24,000	12,000	12,000	-	암 반	200	0.003	90
		내 평	30	30	-	24,000	12,000	12,000	-	암 반	200	0.002	95
		성 동	30	30	-	36,000	18,000	18,000	-	암 반	250	0.002	95
		신 죽	30	30	-	36,000	18,000	18,000	-	암 반	250	0.003	80
		장 곡	30	30	-	36,000	18,000	18,000	-	암 반	250	0.003	83
		신 구	30	30	-	36,000	18,000	18,000	-	암 반	250	0.003	83
		관 당	30	30	-	19,200	9,600	9,600	-	암 반	200	0.001	200
		연 지	30	30	-	19,200	9,600	9,600	-	암 반	200	0.001	120
		낙 동	30	30	-	19,200	9,600	9,600	-	암 반	200	0.001	80
		용 골	30	30	-	40,000	20,000	20,000	-	암 반	250	0.002	100
		두 풍	30	30	-	40,000	20,000	20,000	-	암 반	250	0.002	120
		보령 1	30	30	-	40,000	20,000	20,000	-	암 반	250	0.002	120
		주교 2	30	30	-	40,000	20,000	20,000	-	암 반	250	0.002	180

## 20. 농 업 용 수 개 발 Completion Status of Irrigation

단위: 면적...헥타아르  
금액.....천원

시 도	시 군	수원공명	준공면적 Completed Area			사 업 비 Project Cost				시 설 구 분	직 경	채수량	심 도
			계	신 규	보 강	계	국 고 보조금	지방비	기 타				
Province	Si and Gun	Name of Facilities	Total	Newly	Upgrad-ing	Total	Government Subsidy	Local Government Subsidy	Others	Irriga-tion Source	Diameter (mm)	Amount of Water Attained (m <sup>3</sup> /s)	Depth (m)
		오 포 2	3.0	3.0	-	40,000	20,000	20,000	-	암 반	250	0.002	100
		밀 파 실	3.0	3.0	-	40,000	20,000	20,000	-	암 반	250	0.002	120
		장 좌	3.0	3.0	-	40,000	20,000	20,000	-	암 반	250	0.002	80
		향 천 2	3.0	3.0	-	40,000	20,000	20,000	-	암 반	250	0.002	97
		주 야 2	3.0	3.0	-	40,000	20,000	20,000	-	암 반	250	0.002	106
		삼 계	3.0	3.0	-	40,000	20,000	20,000	-	암 반	250	0.002	90
		내 평	3.0	3.0	-	40,000	20,000	20,000	-	암 반	250	0.002	90
		성 주 5	3.0	3.0	-	40,000	20,000	20,000	-	암 반	250	0.002	81
	아 산 시	성 내	3.0	3.0	-	64,000	51,200	12,800	-	암 반	250	0.002	65
	Asan-si	장 암	3.0	3.0	-	64,000	51,200	12,800	-	암 반	250	0.002	160
		동 암	3.0	3.0	-	64,000	51,200	12,800	-	암 반	250	0.002	65
		원 남	3.0	3.0	-	64,000	51,200	12,800	-	암 반	250	0.002	65
		성 내	3.0	3.0	-	64,000	51,200	12,800	-	암 반	250	0.002	65
		신 화	3.0	3.0	-	64,000	51,200	12,800	-	암 반	250	0.002	65
		세 출	3.0	3.0	-	64,000	51,200	12,800	-	암 반	250	0.002	65
		방 죽	3.0	3.0	-	64,000	51,200	12,800	-	암 반	250	0.002	70
		금 성	3.0	3.0	-	64,000	51,200	12,800	-	암 반	250	0.002	83
		관 암	3.0	3.0	-	64,000	51,200	12,800	-	암 반	150	0.002	65
		석 곡	3.0	3.0	-	64,000	51,200	12,800	-	암 반	150	0.002	67
		관 대	3.0	3.0	-	64,000	51,200	12,800	-	암 반	250	0.002	180
		용 두	3.0	3.0	-	64,000	51,200	12,800	-	암 반	250	0.002	80
		명 암	3.0	3.0	-	64,000	51,200	12,800	-	암 반	250	0.002	80
		성 내	3.0	3.0	-	40,000	20,000	20,000	-	암 반	250	0.002	70
		산 동	3.0	3.0	-	40,000	20,000	20,000	-	암 반	250	0.002	70
		신 화	3.0	3.0	-	40,000	20,000	20,000	-	암 반	250	0.002	65
		산 양	3.0	3.0	-	40,000	20,000	20,000	-	암 반	250	0.002	65
		신 봉	3.0	3.0	-	40,000	20,000	20,000	-	암 반	250	0.002	80
		도 흥	3.0	3.0	-	40,000	20,000	20,000	-	암 반	250	0.002	80
		월 선	3.0	3.0	-	72,000	36,000	36,000	-	암 반	250	0.002	140
		문 방	3.0	3.0	-	72,000	36,000	36,000	-	암 반	250	0.002	120
		관 암	3.0	3.0	-	72,000	36,000	36,000	-	암 반	250	0.002	150
		시 전	3.0	3.0	-	72,000	36,000	36,000	-	암 반	250	0.002	140
		도 산	3.0	3.0	-	72,000	36,000	36,000	-	암 반	250	0.002	140
	서 산 시	대 두	1.5	1.5	-	40,000	20,000	20,000	-	암 반	50	0.002	110
	Seosan-si	고 남	1.7	1.7	-	40,000	20,000	20,000	-	암 반	50	0.003	90
		호 리	2.1	2.1	-	40,000	-	-	40,000	암 반	50	0.002	90

# 사업준공현황(계속)

## Water Development Projects (Cont'd)

Unit : Area ..... ha  
Cost ... 1,000 Won

시 도	시 군	수원공명	준공면적 Completed Area			사업비 Project Cost				시설구분	직경	채수량	심도
			계	신규	보강	계	국고보조금	지방비	기타				
Province	Si and Gun	Name of Facilities	Total	Newly	Upgrading	Total	Government Subsidy	Local Government Subsidy	Others	Irrigation Source	Diameter (mm)	Amount of Water Attained (m <sup>3</sup> /s)	Depth (m)
		화천	1.8	1.8	-	40,000	32,000	8,000	-	암반	50	0.002	148
		무장	3.0	3.0	-	40,000	-	-	40,000	암반	50	0.002	150
		상홍	1.3	1.3	-	40,000	32,000	8,000	-	암반	50	0.002	150
		대곡	1.2	1.2	-	40,000	32,000	8,000	-	암반	50	0.002	90
		동암	2.7	2.7	-	28,000	22,400	5,600	-	암반	50	0.003	80
		경자	3.0	3.0	-	28,000	22,400	5,600	-	암반	50	0.004	80
	논산시 Nonsan-si	석종	3.0	3.0	-	40,000	20,000	20,000	-	암반	200	0.002	80
		가재울	3.0	3.0	-	40,000	20,000	20,000	-	암반	200	0.002	80
		화악	3.0	3.0	-	40,000	32,000	8,000	-	암반	200	0.002	80
		임화	3.0	3.0	-	40,000	32,000	8,000	-	암반	200	0.002	80
		내송	3.0	3.0	-	40,000	32,000	8,000	-	암반	200	0.002	80
		외송	3.0	3.0	-	40,000	32,000	8,000	-	암반	200	0.002	80
		오강	3.0	3.0	-	40,000	32,000	8,000	-	암반	200	0.002	80
		하도	3.0	3.0	-	40,000	32,000	8,000	-	암반	200	0.002	80
		호암	3.0	3.0	-	40,000	32,000	8,000	-	암반	200	0.002	80
		상도	3.0	3.0	-	40,000	32,000	8,000	-	암반	200	0.002	80
		지경	3.0	3.0	-	40,000	32,000	8,000	-	암반	200	0.002	80
		청동	3.0	3.0	-	40,000	32,000	8,000	-	암반	200	0.002	80
		신양	3.0	3.0	-	40,000	32,000	8,000	-	암반	200	0.002	80
		백석	3.0	3.0	-	40,000	32,000	8,000	-	암반	200	0.002	80
		대덕	3.0	3.0	-	40,000	32,000	8,000	-	암반	200	0.002	80
		사정	3.0	3.0	-	40,000	32,000	8,000	-	암반	200	0.002	80
		반암	3.0	3.0	-	40,000	32,000	8,000	-	암반	200	0.002	80
		남산	3.0	3.0	-	40,000	32,000	8,000	-	암반	200	0.002	80
		노티	3.0	3.0	-	40,000	32,000	8,000	-	암반	200	0.002	80
		삼전	3.0	3.0	-	40,000	-	-	40,000	암반	200	0.002	80
	하봉	3.0	3.0	-	40,000	-	-	40,000	암반	200	0.002	80	
	고내	3.0	3.0	-	40,000	32,000	8,000	-	암반	200	0.002	80	
	마산	3.0	3.0	-	40,000	32,000	8,000	-	암반	200	0.002	80	
	항월	3.0	3.0	-	40,000	32,000	8,000	-	암반	200	0.002	80	
	장구	3.0	3.0	-	40,000	32,000	8,000	-	암반	200	0.002	80	
	월오	3.0	3.0	-	40,000	32,000	8,000	-	암반	200	0.002	80	
	대촌	3.0	3.0	-	40,000	32,000	8,000	-	암반	200	0.002	80	
	송산	3.0	3.0	-	40,000	32,000	8,000	-	암반	200	0.002	80	
	어은	3.0	3.0	-	40,000	32,000	8,000	-	암반	200	0.002	80	
	신양	3.0	3.0	-	40,000	32,000	8,000	-	암반	200	0.002	80	

## 20. 농 업 용 수 개 발 Completion Status of Irrigation

단위: 면적...헥타아르  
금액.....천원

시 도	시 군	수원공명	준공면적 Completed Area			사 업 비 Project Cost				시 설 구 분	직 경	채수량	심 도
			계	신 규	보 강	계	국 고 보조금	지방비	기 타				
Province	Si and Gun	Name of Facilities	Total	Newly	Upgrad-ing	Total	Government Subsidy	Local Government Subsidy	Others	Irriga-tion Source	Diameter (mm)	Amount of Water Attained (m <sup>3</sup> /s)	Depth (m)
		모 촌	3.0	3.0	-	40,000	32,000	8,000	-	암 반	200	0.002	80
		중 산	3.0	3.0	-	40,000	32,000	8,000	-	암 반	200	0.002	80
		수 성	3.0	3.0	-	40,000	32,000	8,000	-	암 반	200	0.002	80
		동 산	3.0	3.0	-	40,000	-	40,000	-	암 반	200	0.002	80
		가 곡	3.0	3.0	-	40,000	-	40,000	-	암 반	200	0.002	80
		대 우	3.0	3.0	-	40,000	-	40,000	-	암 반	200	0.002	80
		월 오 2	3.0	3.0	-	40,000	-	40,000	-	암 반	200	0.002	80
		덕 압	3.0	3.0	-	40,000	-	40,000	-	암 반	200	0.002	80
		청 동 2	3.0	3.0	-	40,000	-	40,000	-	암 반	200	0.002	80
		덕 목	3.0	3.0	-	40,000	-	40,000	-	암 반	200	0.002	80
		중 산 2	3.0	3.0	-	40,000	-	40,000	-	암 반	200	0.002	80
		석 서	3.0	3.0	-	40,000	-	40,000	-	암 반	200	0.002	80
		가 락	3.0	3.0	-	40,000	-	40,000	-	암 반	200	0.002	80
		인 천	3.0	3.0	-	40,000	32,000	8,000	-	암 반	200	0.002	80
		화 약 2	3.0	3.0	-	40,000	32,000	8,000	-	암 반	200	0.002	80
		임 화 2	3.0	3.0	-	40,000	32,000	8,000	-	암 반	200	0.002	80
	금 산 군	장동이	3.0	3.0	-	170,000	85,000	85,000	-	암 반	50	0.002	204
	Geumsan-gun	탁 실	3.0	3.0	-	170,000	85,000	85,000	-	암 반	50	0.002	199
		가 덕	3.0	3.0	-	170,000	85,000	85,000	-	암 반	50	0.002	192
		산 촌	3.0	3.0	-	170,000	85,000	85,000	-	암 반	50	0.002	105
		음 대	3.0	3.0	-	170,000	85,000	85,000	-	암 반	50	0.002	162
		목 골	3.0	3.0	-	170,000	85,000	85,000	-	암 반	50	0.003	105
		마 수	3.0	3.0	-	40,000	28,000	12,000	-	암 반	50	0.003	85
		예 미	3.0	3.0	-	40,000	28,000	12,000	-	암 반	50	0.002	80
		산 안	3.0	3.0	-	40,000	28,000	12,000	-	암 반	50	0.002	145
		상 가	3.0	3.0	-	40,000	28,000	12,000	-	암 반	50	0.002	85
		석 동	3.0	3.0	-	40,000	28,000	12,000	-	암 반	50	0.002	82
		선 원	3.0	3.0	-	40,000	28,000	12,000	-	암 반	50	0.002	80
		지 방 1	3.0	3.0	-	40,000	28,000	12,000	-	암 반	50	0.002	80
		지 방 2	3.0	3.0	-	40,000	28,000	12,000	-	암 반	50	0.002	80
		만 약	3.0	3.0	-	40,000	28,000	12,000	-	암 반	50	0.002	80
		신 대	3.0	3.0	-	40,000	28,000	12,000	-	암 반	50	0.002	80
		성 당	3.0	3.0	-	40,000	28,000	12,000	-	암 반	50	0.002	80
		서 대	3.0	3.0	-	40,000	28,000	12,000	-	암 반	50	0.002	80
	연 기 군	신 방	2.0	2.0	-	40,000	20,000	20,000	-	암 반	200	0.003	70
	Yeongi-gun	고 등	2.0	-	2.0	40,000	20,000	20,000	-	암 반	200	0.003	70

# 사업준공현황(계속)

## Water Development Projects (Cont'd)

Unit : Area ..... ha  
Cost ... 1,000 Won

시 도	시 군	수원공명	준공면적 Completed Area			사업비 Project Cost				시설구분	직경	채수량	심도
			계	신규	보강	계	국고보조금	지방비	기타				
Province	Si and Gun	Name of Facilities	Total	Newly	Upgrading	Total	Government Subsidy	Local Government Subsidy	Others	Irrigation Source	Diameter (mm)	Amount of Water Attained (m <sup>3</sup> /s)	Depth (m)
부여군 Buyeo-gun	송성	2.0	-	2.0	40,000	20,000	20,000	-	암반	200	0.002	128	
	가신1	5.0	5.0	-	40,000	32,000	8,000	-	암반	250	0.002	80	
	가신2	5.0	5.0	-	40,000	32,000	8,000	-	암반	250	0.002	80	
	정각	5.0	5.0	-	40,000	32,000	8,000	-	암반	250	0.002	80	
	울암	5.0	5.0	-	40,000	-	-	40,000	암반	250	0.002	140	
	칠산	5.0	5.0	-	40,000	-	-	40,000	암반	250	0.002	90	
	신암	5.0	5.0	-	40,000	-	-	40,000	암반	250	0.002	100	
	신리	5.0	5.0	-	40,000	32,000	8,000	-	암반	250	0.002	140	
	주정	5.0	5.0	-	40,000	32,000	8,000	-	암반	250	0.002	140	
	천당	5.0	5.0	-	40,000	32,000	8,000	-	암반	250	0.002	200	
	상황	5.0	5.0	-	40,000	32,000	8,000	-	암반	250	0.002	87	
	점상	5.0	5.0	-	40,000	32,000	8,000	-	암반	150	0.001	80	
	점	5.0	5.0	-	40,000	32,000	8,000	-	암반	150	0.001	80	
	라복1	5.4	5.4	-	5,000	3,500	1,500	-	암반	150	0.001	80	
	라복2	4.8	4.8	-	5,000	3,500	1,500	-	암반	150	0.001	80	
	호암	3.5	3.5	-	5,000	3,500	1,500	-	암반	150	0.001	80	
	신성	4.2	4.2	-	5,000	3,500	1,500	-	암반	150	0.001	80	
	금암1	3.8	3.8	-	5,000	3,500	1,500	-	암반	150	0.001	80	
	오수	3.2	3.2	-	5,000	3,500	1,500	-	암반	150	0.001	80	
	노화	5.0	5.0	-	5,000	3,500	1,500	-	암반	150	0.001	80	
	장벌	3.0	3.0	-	5,000	3,500	1,500	-	암반	150	0.001	60	
	셋골	1.9	1.9	-	5,000	3,500	1,500	-	암반	150	0.001	56	
	위뜸	2.2	2.2	-	5,000	3,500	1,500	-	암반	150	0.001	50	
	문상	2.2	2.2	-	5,000	3,500	1,500	-	암반	150	0.001	50	
	안뜸	2.1	2.1	-	5,000	3,500	1,500	-	암반	150	0.001	55	
	텃과골	2.5	2.5	-	5,000	3,500	1,500	-	암반	150	0.001	46	
	지터골	2.5	2.5	-	5,000	3,500	1,500	-	암반	150	0.001	55	
	모루목	2.1	2.1	-	5,000	3,500	1,500	-	암반	150	0.001	56	
	화암	2.1	2.1	-	5,000	3,500	1,500	-	암반	150	0.001	50	
	마동	2.6	2.6	-	5,000	3,500	1,500	-	암반	150	0.001	55	
옥산	2.0	2.0	-	5,000	3,500	1,500	-	암반	150	0.001	46		
하록	3.0	3.0	-	5,000	3,500	1,500	-	암반	150	0.001	60		
산정	3.0	3.0	-	5,000	3,500	1,500	-	암반	150	0.001	60		
죽동	2.0	2.0	-	5,000	3,500	1,500	-	암반	150	0.001	66		
지경	2.0	2.0	-	5,000	3,500	1,500	-	암반	150	0.001	70		
신성	2.0	2.0	-	5,000	3,500	1,500	-	암반	150	0.001	96		



## 20. 농업용수개발 Completion Status of Irrigation

단위: 면적...헥타아르  
금액.....천원

시 도	시 군	수원공명 Name of Facilities	준공면적 Completed Area			사 업 비 Project Cost				시 설 구 분 Irrigation Source	직 경 Diameter (mm)	채수량 Amount of Water Attained (m <sup>3</sup> /s)	심 도 Depth (m)
			계 Total	신 규 Newly	보 강 Upgrad-ing	계 Total	국 고 보조금 Government Subsidy	지방비 Local Government Subsidy	기 타 Others				
		죽 절	2.0	2.0	-	5,000	3,500	1,500	-	암 반	150	0.001	90
		망 정	2.0	2.0	-	5,000	3,500	1,500	-	암 반	150	0.001	70
		금 양	2.0	2.0	-	5,000	3,500	1,500	-	암 반	150	0.001	95
		현 암	2.0	2.0	-	5,000	3,500	1,500	-	암 반	150	0.001	75
		토 정 2	3.5	3.5	-	5,000	3,500	1,500	-	암 반	150	0.001	70
		토 정 3	3.0	3.0	-	5,000	3,500	1,500	-	암 반	150	0.001	75
		정 동 3	2.5	2.5	-	5,000	3,500	1,500	-	암 반	150	0.001	75
		남 촌 1	3.0	3.0	-	5,000	3,500	1,500	-	암 반	150	0.001	75
		교 골	2.5	2.5	-	5,000	3,500	1,500	-	암 반	150	0.001	70
		교 원 3	2.5	2.5	-	5,000	3,500	1,500	-	암 반	150	0.001	70
		상 천 2	3.0	3.0	-	5,000	3,500	1,500	-	암 반	150	0.001	80
		무 정 1	3.0	3.0	-	5,000	3,500	1,500	-	암 반	150	0.001	75
		상 기	2.0	2.0	-	7,352	5,146	2,206	-	암 반	150	0.001	75
		가 천	2.0	2.0	-	7,352	5,146	2,206	-	암 반	150	0.001	80
		복 동	2.0	2.0	-	7,352	5,146	2,206	-	암 반	150	0.001	120
		방죽말	2.0	2.0	-	7,352	5,146	2,206	-	암 반	150	0.001	150
		오양골	2.0	2.0	-	5,500	3,850	1,650	-	암 반	150	0.001	95
		회 서	2.0	2.0	-	5,000	3,500	1,500	-	암 반	150	0.001	60
		상 천	3.0	3.0	-	5,000	3,500	1,500	-	암 반	150	0.001	75
		두 현	3.0	3.0	-	5,000	3,500	1,500	-	암 반	150	0.001	75
		산 수	3.0	3.0	-	5,000	3,500	1,500	-	암 반	150	0.001	75
		점 골	2.0	2.0	-	5,000	3,500	1,500	-	암 반	150	0.001	75
		안 현	2.0	2.0	-	5,000	3,500	1,500	-	암 반	150	0.001	80
		신 기 1	2.0	2.0	-	5,000	3,500	1,500	-	암 반	150	0.001	80
		신 기 2	2.0	2.0	-	5,000	3,500	1,500	-	암 반	150	0.001	90
		덕 립	5.0	5.0	-	8,000	5,600	2,400	-	암 반	150	0.001	100
		하 용	5.0	5.0	-	8,000	5,600	2,400	-	암 반	150	0.001	100
		상 용	5.0	5.0	-	8,000	5,600	2,400	-	암 반	150	0.001	120
		복 고	5.0	5.0	-	8,000	5,600	2,400	-	암 반	150	0.001	100
		용 평	2.0	2.0	-	6,000	4,200	1,800	-	암 반	150	0.001	50
	서 천 군	송 석	3.0	3.0	-	40,000	32,000	8,000	-	암 반	250	0.003	36
	Seocheon-gun	금 복 1	3.0	3.0	-	40,000	32,000	8,000	-	암 반	250	0.003	80
		금 복 2	3.0	3.0	-	40,000	32,000	8,000	-	암 반	250	0.002	80
		금 덕 1	3.0	3.0	-	40,000	32,000	8,000	-	암 반	250	0.002	80
		금 덕 2	3.0	3.0	-	40,000	32,000	8,000	-	암 반	250	0.002	120
		장 포	3.0	3.0	-	40,000	32,000	8,000	-	암 반	250	0.003	80

# 사업준공현황(계속)

## Water Development Projects (Cont'd)

Unit : Area ..... ha  
Cost ... 1,000 Won

시 도	시 군	수원공명	준공면적 Completed Area			사업비 Project Cost				시설구분	직경	채수량	심도
			계	신규	보강	계	국고보조금	지방비	기타				
Province	Si and Gun	Name of Facilities	Total	Newly	Upgrading	Total	Government Subsidy	Local Government Subsidy	Others	Irrigation Source	Diameter (mm)	Amount of Water Attained (m <sup>3</sup> /s)	Depth (m)
		관리	3.0	3.0	-	40,000	32,000	8,000	-	암반	250	0.002	80
		구복	3.0	3.0	-	40,000	32,000	8,000	-	암반	250	0.003	80
		울리	3.0	3.0	-	40,000	32,000	8,000	-	암반	250	0.002	80
	청양군	장계 3	2.0	2.0	-	25,000	20,000	5,000	-	암반	200	0.002	80
	Cheongyang-gun	장계 4	2.0	2.0	-	25,000	20,000	5,000	-	암반	200	0.002	160
		화암	2.0	2.0	-	25,000	20,000	5,000	-	암반	200	0.002	120
		용천	2.0	2.0	-	25,000	20,000	5,000	-	암반	200	0.002	82
		해남	2.0	2.0	-	25,000	20,000	5,000	-	암반	200	0.002	80
		용두	2.0	2.0	-	25,000	20,000	5,000	-	암반	200	0.002	80
		장승	2.0	2.0	-	25,000	20,000	5,000	-	암반	200	0.002	100
		온직	2.0	2.0	-	25,000	17,500	7,500	-	암반	200	0.002	58
		온암 1	2.0	2.0	-	25,000	17,500	7,500	-	암반	200	0.002	70
		온암 2	2.0	2.0	-	25,000	17,500	7,500	-	암반	200	0.002	90
		농소	2.0	2.0	-	25,000	17,500	7,500	-	암반	200	0.002	102
		매곡	2.0	2.0	-	25,000	17,500	7,500	-	암반	200	0.002	96
		추광	2.0	2.0	-	25,000	17,500	7,500	-	암반	200	0.002	104
		교월	2.0	2.0	-	25,000	17,500	7,500	-	암반	200	0.002	103
		마치	2.0	2.0	-	25,000	17,500	7,500	-	암반	200	0.002	108
		용두	2.0	2.0	-	25,000	17,500	7,500	-	암반	200	0.002	100
		대홍	2.0	2.0	-	25,000	17,500	7,500	-	암반	200	0.002	100
		화암	2.0	2.0	-	25,000	17,500	7,500	-	암반	200	0.002	100
		용천	2.0	2.0	-	25,000	17,500	7,500	-	암반	200	0.002	100
		화양	2.0	2.0	-	25,000	17,500	7,500	-	암반	200	0.002	102
		내직	2.0	2.0	-	25,000	17,500	7,500	-	암반	200	0.002	118
		농암	2.0	2.0	-	25,000	17,500	7,500	-	암반	200	0.002	108
		화강	2.0	2.0	-	25,000	17,500	7,500	-	암반	200	0.002	100
		신대	2.0	2.0	-	25,000	17,500	7,500	-	암반	200	0.002	118
		시전	2.0	2.0	-	25,000	17,500	7,500	-	암반	200	0.002	180
		본의 1	2.0	2.0	-	25,000	17,500	7,500	-	암반	200	0.002	100
		본의 2	2.0	2.0	-	25,000	17,500	7,500	-	암반	200	0.002	102
		천내	2.0	2.0	-	25,000	17,500	7,500	-	암반	200	0.002	106
		아산	2.0	2.0	-	25,000	17,500	7,500	-	암반	200	0.002	100
		학당	2.0	2.0	-	25,000	17,500	7,500	-	암반	200	0.002	104
		금정	2.0	2.0	-	25,000	17,500	7,500	-	암반	200	0.002	130
		후덕	2.0	2.0	-	25,000	17,500	7,500	-	암반	200	0.002	100
		추광	2.0	2.0	-	25,000	17,500	7,500	-	암반	200	0.002	100

## 20. 농업용수개발 Completion Status of Irrigation

단위: 면적...헥타아르  
금액.....천원

시 도	시 군	수원공명 Name of Facilities	준공면적 Completed Area			사 업 비 Project Cost				시 설 구 분 Irrigation Source	직 경 Diameter (mm)	채수량 Amount of Water Attained (m <sup>3</sup> /s)	심 도 Depth (m)
			계 Total	신 규 Newly	보 강 Upgrading	계 Total	국 고 보조금 Government Subsidy	지방비 Local Government Subsidy	기 타 Others				
		수 정	2.0	2.0	-	25,000	17,500	7,500	-	암 반	200	0.002	104
		산 정	2.0	2.0	-	25,000	17,500	7,500	-	암 반	200	0.002	100
		미 량	2.0	2.0	-	25,000	17,500	7,500	-	암 반	200	0.002	125
		위 라	2.0	2.0	-	25,000	17,500	7,500	-	암 반	200	0.002	120
		화 산	2.0	2.0	-	25,000	17,500	7,500	-	암 반	200	0.002	104
		신 덕	2.0	2.0	-	25,000	17,500	7,500	-	암 반	200	0.002	102
		장 곡	2.0	2.0	-	25,000	17,500	7,500	-	암 반	200	0.002	105
		중 목	2.0	2.0	-	25,000	17,500	7,500	-	암 반	200	0.002	104
		마 치 1	2.0	2.0	-	25,000	17,500	7,500	-	암 반	200	0.002	165
		마 치 2	2.0	2.0	-	25,000	17,500	7,500	-	암 반	200	0.002	138
		신 황	2.0	2.0	-	25,000	17,500	7,500	-	암 반	200	0.002	102
		화 압	2.0	2.0	-	25,000	17,500	7,500	-	암 반	200	0.002	101
		미 량	2.0	2.0	-	25,000	17,500	7,500	-	암 반	200	0.002	140
		효 제	2.0	2.0	-	25,000	17,500	7,500	-	암 반	200	0.002	137
		아 산	2.0	2.0	-	25,000	17,500	7,500	-	암 반	200	0.002	104
		천 내	2.0	2.0	-	25,000	17,500	7,500	-	암 반	200	0.002	100
		벽 천	2.0	2.0	-	25,000	17,500	7,500	-	암 반	200	0.002	102
		탄 정	2.0	2.0	-	25,000	17,500	7,500	-	암 반	200	0.002	103
		대 치	2.0	2.0	-	25,000	17,500	7,500	-	암 반	200	0.002	86
		방 한	2.0	2.0	-	25,000	17,500	7,500	-	암 반	200	0.002	82
		수 석	2.0	2.0	-	25,000	17,500	7,500	-	암 반	200	0.002	74
		광 금	2.0	2.0	-	25,000	17,500	7,500	-	암 반	200	0.002	101
		대 치	2.0	2.0	-	25,000	17,500	7,500	-	암 반	200	0.002	105
		넓은밭	2.0	2.0	-	25,000	17,500	7,500	-	암 반	200	0.002	81
		효 제	2.0	2.0	-	25,000	17,500	7,500	-	암 반	200	0.002	100
		학 당	2.0	2.0	-	25,000	17,500	7,500	-	암 반	200	0.002	100
		추 광	2.0	2.0	-	25,000	17,500	7,500	-	암 반	200	0.002	104
		교 월	2.0	2.0	-	25,000	17,500	7,500	-	암 반	200	0.002	103
		마 치	2.0	2.0	-	25,000	17,500	7,500	-	암 반	200	0.002	108
		용 두	2.0	2.0	-	25,000	17,500	7,500	-	암 반	200	0.002	100
		대 홍	2.0	2.0	-	25,000	17,500	7,500	-	암 반	200	0.002	100
		화 압	2.0	2.0	-	25,000	17,500	7,500	-	암 반	200	0.002	100
		용 천	2.0	2.0	-	25,000	17,500	7,500	-	암 반	200	0.002	100
		화 양	2.0	2.0	-	25,000	17,500	7,500	-	암 반	200	0.002	102
		내 직	2.0	2.0	-	25,000	17,500	7,500	-	암 반	200	0.002	118
		농 압	2.0	2.0	-	25,000	17,500	7,500	-	암 반	200	0.002	108

# 사업준공현황(계속)

## Water Development Projects (Cont'd)

Unit : Area ..... ha  
Cost ... 1,000 Won

시 도	시 군	수원공명	준공면적 Completed Area			사업비 Project Cost				시설구분	직경	채수량	심도
			계	신규	보강	계	국고보조금	지방비	기타				
Province	Si and Gun	Name of Facilities	Total	Newly	Upgrading	Total	Government Subsidy	Local Government Subsidy	Others	Irrigation Source	Diameter (mm)	Amount of Water Attained (m <sup>3</sup> /s)	Depth (m)
		화강	2.0	2.0	-	25,000	17,500	7,500	-	암반	200	0.002	100
		신대	2.0	2.0	-	25,000	17,500	7,500	-	암반	200	0.002	118
		시전	2.0	2.0	-	25,000	17,500	7,500	-	암반	200	0.002	180
		본의1	2.0	2.0	-	25,000	17,500	7,500	-	암반	200	0.002	100
		본의2	2.0	2.0	-	25,000	17,500	7,500	-	암반	200	0.002	102
		천내	2.0	2.0	-	25,000	17,500	7,500	-	암반	200	0.002	106
		아산	2.0	2.0	-	25,000	17,500	7,500	-	암반	200	0.002	100
		학당	2.0	2.0	-	25,000	17,500	7,500	-	암반	200	0.002	104
		금정	2.0	2.0	-	25,000	17,500	7,500	-	암반	200	0.002	130
		후덕	2.0	2.0	-	25,000	17,500	7,500	-	암반	200	0.002	100
		추광	2.0	2.0	-	25,000	17,500	7,500	-	암반	200	0.002	100
		수정	2.0	2.0	-	25,000	17,500	7,500	-	암반	200	0.002	104
		산정	2.0	2.0	-	25,000	17,500	7,500	-	암반	200	0.002	100
		미량	2.0	2.0	-	25,000	17,500	7,500	-	암반	200	0.002	125
		위라	2.0	2.0	-	25,000	17,500	7,500	-	암반	200	0.002	120
		화산	2.0	2.0	-	25,000	17,500	7,500	-	암반	200	0.002	104
		신덕	2.0	2.0	-	25,000	17,500	7,500	-	암반	200	0.002	102
		장곡	2.0	2.0	-	25,000	17,500	7,500	-	암반	200	0.002	105
		중북	2.0	2.0	-	25,000	17,500	7,500	-	암반	200	0.002	104
		마치1	2.0	2.0	-	25,000	17,500	7,500	-	암반	200	0.002	165
		마치2	2.0	2.0	-	25,000	17,500	7,500	-	암반	200	0.002	138
		신왕	2.0	2.0	-	25,000	17,500	7,500	-	암반	200	0.002	102
		화암	2.0	2.0	-	25,000	17,500	7,500	-	암반	200	0.002	101
		미량	2.0	2.0	-	25,000	17,500	7,500	-	암반	200	0.002	140
		효계	2.0	2.0	-	25,000	17,500	7,500	-	암반	200	0.002	137
		아산	2.0	2.0	-	25,000	17,500	7,500	-	암반	200	0.002	104
		천내	2.0	2.0	-	25,000	17,500	7,500	-	암반	200	0.002	100
		벽천	2.0	2.0	-	25,000	17,500	7,500	-	암반	200	0.002	102
		탄정	2.0	2.0	-	25,000	17,500	7,500	-	암반	200	0.002	103
		대치	2.0	2.0	-	25,000	17,500	7,500	-	암반	200	0.002	86
		방한	2.0	2.0	-	25,000	17,500	7,500	-	암반	200	0.002	82
		수석	2.0	2.0	-	25,000	17,500	7,500	-	암반	200	0.002	74
		광금	2.0	2.0	-	25,000	17,500	7,500	-	암반	200	0.002	101
		대치	2.0	2.0	-	25,000	17,500	7,500	-	암반	200	0.002	105
		넓은밭	2.0	2.0	-	25,000	17,500	7,500	-	암반	200	0.002	81
		효계	2.0	2.0	-	25,000	17,500	7,500	-	암반	200	0.002	100

## 20. 농업용수개발 Completion Status of Irrigation

단위: 면적...헥타아르  
금액.....천원

시 도	시 군	수원공명 Name of Facilities	준공면적 Completed Area			사 업 비 Project Cost				시 설 구 분 Irrigation Source	직 경 Diameter (mm)	채수량 Amount of Water Attained (m <sup>3</sup> /s)	심 도 Depth (m)
			계 Total	신 규 Newly	보 강 Upgrading	계 Total	국 고 보조금 Government Subsidy	지방비 Local Government Subsidy	기 타 Others				
홍성군 Hongseong-gun	학 당	2.0	2.0	-	25,000	17,500	7,500	-	암 반	200	0.002	100	
	월 계 1	3.0	3.0	-	40,000	20,000	20,000	-	암 반	200	0.002	100	
	신 동	3.0	3.0	-	40,000	20,000	20,000	-	암 반	200	0.002	100	
	교 향	3.0	3.0	-	40,000	20,000	20,000	-	암 반	200	0.002	100	
	우 계	3.0	3.0	-	40,000	-	-	40,000	암 반	200	0.002	100	
	월 암	3.0	3.0	-	40,000	-	-	40,000	암 반	200	0.002	100	
	노 은	2.0	2.0	-	40,000	-	-	40,000	암 반	150	0.001	70	
	중 계 1	2.0	2.0	-	6,000	3,900	2,100	-	암 반	150	0.001	60	
	중 계 2	2.0	2.0	-	6,000	3,900	2,100	-	암 반	150	0.001	60	
	중 계 3	2.0	2.0	-	6,000	3,900	2,100	-	암 반	150	0.001	60	
	상 하 1	2.0	2.0	-	6,000	3,900	2,100	-	암 반	150	0.001	60	
	상 하 2	2.0	2.0	-	6,000	3,900	2,100	-	암 반	150	0.001	60	
	봉 신	2.0	2.0	-	6,000	3,900	2,100	-	암 반	150	0.001	60	
	봉 서	2.0	2.0	-	6,000	3,900	2,100	-	암 반	150	0.001	60	
	월 암	2.0	2.0	-	6,000	3,900	2,100	-	암 반	150	0.001	60	
	금 당	2.0	2.0	-	6,000	3,900	2,100	-	암 반	150	0.001	60	
	행정 1	2.0	2.0	-	6,000	3,900	2,100	-	암 반	150	0.001	60	
	성 호	2.0	2.0	-	6,000	3,900	2,100	-	암 반	150	0.001	60	
	성 남 1	2.0	2.0	-	6,000	3,900	2,100	-	암 반	150	0.001	60	
	성 남 2	2.0	2.0	-	6,000	3,900	2,100	-	암 반	150	0.001	60	
	신 리 1	2.0	2.0	-	6,000	3,900	2,100	-	암 반	150	0.001	60	
	남 당 1	2.0	2.0	-	6,000	3,900	2,100	-	암 반	150	0.001	60	
	이 호 1	2.0	2.0	-	6,000	3,900	2,100	-	암 반	150	0.001	60	
	거 차 1	2.0	2.0	-	6,000	3,900	2,100	-	암 반	150	0.001	60	
	거 차 2	2.0	2.0	-	6,000	3,900	2,100	-	암 반	150	0.001	60	
	신 리 2	2.0	2.0	-	6,000	3,900	2,100	-	암 반	150	0.001	60	
	신 리 3	2.0	2.0	-	6,000	3,900	2,100	-	암 반	150	0.001	60	
	양 곡 1	2.0	2.0	-	6,000	3,900	2,100	-	암 반	150	0.001	60	
	양 곡 2	2.0	2.0	-	6,000	3,900	2,100	-	암 반	150	0.001	60	
	오 두	2.0	2.0	-	6,000	3,900	2,100	-	암 반	150	0.001	60	
	운 곡	2.0	2.0	-	6,000	3,900	2,100	-	암 반	150	0.001	60	
	황 곡	2.0	2.0	-	6,000	3,900	2,100	-	암 반	150	0.001	60	
내 현 1	2.0	2.0	-	6,000	3,900	2,100	-	암 반	150	0.001	60		
신 성	3.0	3.0	-	20,000	13,000	7,000	-	암 반	200	0.002	80		
송 월	3.0	3.0	-	20,000	13,000	7,000	-	암 반	200	0.002	80		
담 산	3.0	3.0	-	20,000	13,000	7,000	-	암 반	200	0.002	80		

# 사업준공현황(계속)

## Water Development Projects (Cont'd)

 Unit : Area ..... ha  
 Cost ... 1,000 Won

시 도	시 군	수원공명	준공면적 Completed Area			사업비 Project Cost				시설구분	직경	채수량	심도
			계	신규	보강	계	국고보조금	지방비	기타				
Province	Si and Gun	Name of Facilities	Total	Newly	Upgrading	Total	Government Subsidy	Local Government Subsidy	Others	Irrigation Source	Diameter (mm)	Amount of Water Attained (m <sup>3</sup> /s)	Depth (m)
		월림	3.0	3.0	-	20,000	13,000	7,000	-	암반	200	0.002	80
		상정	3.0	3.0	-	20,000	13,000	7,000	-	암반	200	0.002	80
		용암	3.0	3.0	-	20,000	13,000	7,000	-	암반	200	0.002	80
		벽계	3.0	3.0	-	20,000	13,000	7,000	-	암반	200	0.002	80
		대동1	3.0	3.0	-	20,000	13,000	7,000	-	암반	200	0.002	80
		내덕	3.0	3.0	-	20,000	13,000	7,000	-	암반	200	0.002	80
		중계4	3.0	3.0	-	20,000	13,000	7,000	-	암반	200	0.002	80
		대동2	3.0	3.0	-	20,000	13,000	7,000	-	암반	200	0.002	80
		신곡	3.0	3.0	-	20,000	13,000	7,000	-	암반	200	0.002	80
		덕정	3.0	3.0	-	20,000	13,000	7,000	-	암반	200	0.002	80
		용흥	3.0	3.0	-	20,000	13,000	7,000	-	암반	200	0.002	80
		수란	3.0	3.0	-	20,000	13,000	7,000	-	암반	200	0.002	80
		월현	3.0	3.0	-	20,000	13,000	7,000	-	암반	200	0.002	80
		월계2	3.0	3.0	-	20,000	13,000	7,000	-	암반	200	0.002	80
		행정2	3.0	3.0	-	20,000	13,000	7,000	-	암반	200	0.002	80
		장촌	3.0	3.0	-	20,000	13,000	7,000	-	암반	200	0.002	80
		중리	3.0	3.0	-	24,500	17,500	7,000	-	암반	200	0.002	80
		대울	3.0	3.0	-	25,000	17,500	7,500	-	암반	200	0.002	80
		형산1	3.0	3.0	-	25,000	17,500	7,500	-	암반	200	0.002	80
		형산2	3.0	3.0	-	25,000	17,500	7,500	-	암반	200	0.002	80
		남당2	3.0	3.0	-	25,000	17,500	7,500	-	암반	200	0.002	80
		거차3	3.0	3.0	-	25,000	17,500	7,500	-	암반	200	0.002	80
		이호2	3.0	3.0	-	25,000	17,500	7,500	-	암반	200	0.002	80
		이호3	3.0	3.0	-	25,000	17,500	7,500	-	암반	200	0.002	80
		부기1	3.0	3.0	-	25,000	17,500	7,500	-	암반	200	0.002	80
		부기2	3.0	3.0	-	25,000	17,500	7,500	-	암반	200	0.002	80
		기산	3.0	3.0	-	25,000	17,500	7,500	-	암반	200	0.002	80
		동성	3.0	3.0	-	25,000	17,500	7,500	-	암반	200	0.002	80
		오봉	3.0	3.0	-	25,000	17,500	7,500	-	암반	200	0.002	80
		내현2	3.0	3.0	-	25,000	17,500	7,500	-	암반	200	0.002	80
		발현	3.0	3.0	-	25,000	17,500	7,500	-	암반	200	0.002	80
	예산군	화산	2.0	2.0	-	40,000	20,000	20,000	-	암반	200	0.002	80
	Yesan-gun	손지	2.0	2.0	-	40,000	20,000	20,000	-	암반	200	0.002	100
	당진군	적서	3.0	3.0	-	28,000	-	-	28,000	암반	250	0.001	80
	Dangjin-gun	사관	3.0	3.0	-	24,000	-	-	24,000	암반	250	0.001	70
		행정	3.0	3.0	-	35,000	-	-	35,000	암반	250	0.001	90

## 20. 농 업 용 수 개 발 Completion Status of Irrigation

단위: 면적...헥타아르  
금액.....천원

시 도	시 군	수원공명 Name of Facilities	준공면적 Completed Area			사 업 비 Project Cost				시 설 구 분 Irrigation Source	직 경 Diameter (mm)	채수량 Amount of Water Attained (m <sup>3</sup> /s)	심 도 Depth (m)	
			계 Total	신 규 Newly	보 강 Upgrad-ing	계 Total	국 고 보조금 Government Subsidy	지방비 Local Government Subsidy	기 타 Others					
전 라 북 도 Jeollabuk-do		덕 마	3.0	3.0	-	30,000	24,000	6,000	-	암 반	250	0.002	170	
		자 개	3.0	3.0	-	30,000	24,000	6,000	-	암 반	250	0.001	65	
		부 수	3.0	3.0	-	30,000	24,000	6,000	-	암 반	250	0.001	80	
		삼 용	3.0	3.0	-	30,000	24,000	6,000	-	암 반	250	0.001	80	
		시 곡	3.0	3.0	-	30,000	24,000	6,000	-	암 반	250	0.001	80	
		방 계	3.0	3.0	-	40,000	24,000	16,000	-	암 반	250	0.001	80	
			<b>235</b>	<b>711.0</b>	<b>711.0</b>	<b>- 9,872,459</b>	<b>6,414,774</b>	<b>3,257,685</b>	<b>200,000</b>					
전 주 시 Jeonju-si		백자들	3.0	3.0	-	38,798	19,399	19,399	-	암 반	250	0.003	100	
		은 석	3.0	3.0	-	42,746	21,373	21,373	-	암 반	250	0.003	100	
		양 마	3.0	3.0	-	36,796	18,399	18,397	-	암 반	250	0.003	100	
		상 립	3.0	3.0	-	42,244	27,459	14,785	-	암 반	250	0.002	109	
		당 마	3.0	3.0	-	36,026	23,417	12,609	-	암 반	250	0.002	110	
		팔학골	3.0	3.0	-	39,647	25,771	13,876	-	암 반	250	0.002	153	
		삼 천	3.0	3.0	-	36,360	23,634	12,726	-	암 반	250	0.003	104	
		가 소	3.0	3.0	-	35,923	23,454	12,469	-	암 반	250	0.003	100	
		대 성	3.0	3.0	-	41,285	28,899	12,386	-	암 반	250	0.002	180	
		망 월	3.0	3.0	-	39,096	27,367	11,729	-	암 반	250	0.002	114	
		원 동	3.0	3.0	-	38,852	27,196	11,656	-	암 반	250	0.003	101	
		대 지	3.0	3.0	-	43,186	30,230	12,956	-	암 반	250	0.002	100	
	군 산 시 Gunsan-si		회 현	3.0	3.0	-	40,000	20,000	20,000	-	암 반	200	0.002	70
			임 피	3.0	3.0	-	40,000	20,000	20,000	-	암 반	200	0.002	70
			서 수	3.0	3.0	-	40,000	20,000	20,000	-	암 반	200	0.002	70
			축 동	3.0	3.0	-	40,000	20,000	20,000	-	암 반	200	0.002	70
			대 야	3.0	3.0	-	40,000	20,000	20,000	-	암 반	200	0.002	70
			거 척	3.0	3.0	-	40,000	20,000	20,000	-	암 반	200	0.002	70
			구 암	3.0	3.0	-	40,000	20,000	20,000	-	암 반	200	0.002	70
			나 포	3.0	3.0	-	40,000	20,000	20,000	-	암 반	200	0.002	70
		성 산	3.0	3.0	-	40,000	20,000	20,000	-	암 반	200	0.002	70	
		곡 동	3.0	3.0	-	40,000	20,000	20,000	-	암 반	200	0.002	70	
		창 안	3.0	3.0	-	40,000	20,000	20,000	-	암 반	200	0.002	70	
		미 성	3.0	3.0	-	40,000	20,000	20,000	-	암 반	200	0.002	70	
익 산 시 Iksan-si		성 자	3.0	3.0	-	40,000	20,000	20,000	-	암 반	200	0.002	70	
		신 기	3.0	3.0	-	40,000	32,000	8,000	-	암 반	200	0.002	100	
		송 학	3.0	3.0	-	40,000	32,000	8,000	-	암 반	200	0.002	100	
	동 면	3.0	3.0	-	40,000	-	40,000	-	암 반	200	0.002	150		

# 사업준공현황(계속)

## Water Development Projects (Cont'd)

Unit : Area ..... ha  
Cost ... 1,000 Won

시 도	시 군	수원공명	준공면적 Completed Area			사업비 Project Cost				시설구분	직경	채수량	심도
			계	신규	보강	계	국고보조금	지방비	기타				
Province	Si and Gun	Name of Facilities	Total	Newly	Upgrading	Total	Government Subsidy	Local Government Subsidy	Others	Irrigation Source	Diameter (mm)	Amount of Water Attained (m <sup>3</sup> /s)	Depth (m)
		황 각	3.0	3.0	-	400,000	320,000	80,000	-	암 반	200	0.002	100
		외 돈	3.0	3.0	-	40,000	-	-	40,000	암 반	200	0.002	100
		신 정	3.0	3.0	-	40,000	-	-	40,000	암 반	200	0.002	100
		용 성	3.0	3.0	-	40,000	-	-	40,000	암 반	200	0.002	100
		난 포	3.0	3.0	-	40,000	32,000	8,000	-	암 반	200	0.002	100
		수 은	3.0	3.0	-	40,000	32,000	8,000	-	암 반	200	0.002	100
		방 교	3.0	3.0	-	40,000	32,000	8,000	-	암 반	200	0.002	100
		석 왕	3.0	3.0	-	40,000	32,000	8,000	-	암 반	200	0.002	100
		와 우	3.0	3.0	-	40,000	32,000	8,000	-	암 반	200	0.002	100
	정 읍 시	강 고	3.0	3.0	-	40,000	20,000	20,000	-	암 반	200	0.002	110
	Jeongeup-si	앵 성	3.0	3.0	-	40,000	20,000	20,000	-	암 반	200	0.002	110
		건쟁이	3.0	3.0	-	40,000	20,000	20,000	-	암 반	200	0.002	116
		대적골	3.0	3.0	-	40,000	20,000	20,000	-	암 반	200	0.002	106
		방 성	3.0	3.0	-	40,000	20,000	20,000	-	암 반	200	0.002	110
		여우치	3.0	3.0	-	40,000	20,000	20,000	-	암 반	200	0.002	110
		죽 립	3.0	3.0	-	40,000	20,000	20,000	-	암 반	200	0.002	110
		평 사	3.0	3.0	-	40,000	20,000	20,000	-	암 반	200	0.002	110
		농 원	3.0	3.0	-	40,000	20,000	20,000	-	암 반	200	0.002	110
		성 촌	3.0	3.0	-	40,000	20,000	20,000	-	암 반	200	0.002	110
		서 진	3.0	3.0	-	40,000	20,000	20,000	-	암 반	200	0.002	110
		두 월 2	3.0	3.0	-	40,000	20,000	20,000	-	암 반	200	0.002	110
		종 성 1	3.0	3.0	-	40,000	20,000	20,000	-	암 반	200	0.002	106
		용 흥	3.0	3.0	-	40,000	20,000	20,000	-	암 반	200	0.002	110
		가 야	3.0	3.0	-	40,000	20,000	20,000	-	암 반	200	0.002	110
		두 월 1	3.0	3.0	-	40,000	20,000	20,000	-	암 반	200	0.002	110
		오 성	3.0	3.0	-	40,000	20,000	20,000	-	암 반	200	0.002	110
		성 황	3.0	3.0	-	40,000	20,000	20,000	-	암 반	200	0.002	110
		능 교 2	3.0	3.0	-	40,000	20,000	20,000	-	암 반	200	0.002	110
		화 장	3.0	3.0	-	40,000	20,000	20,000	-	암 반	200	0.002	110
		하 학	3.0	3.0	-	40,000	20,000	20,000	-	암 반	200	0.002	110
		주 곡	3.0	3.0	-	40,000	20,000	20,000	-	암 반	200	0.002	110
		두 승	3.0	3.0	-	40,000	20,000	20,000	-	암 반	200	0.002	110
	남 원 시	주 촌 3	3.0	3.0	-	40,000	40,000	-	-	암 반	150	0.002	102
	Namwon-si	임 리 2	3.0	3.0	-	40,000	40,000	-	-	암 반	150	0.002	102
		포 암	3.0	3.0	-	40,000	40,000	-	-	암 반	150	0.002	100
		각금골	3.0	3.0	-	40,000	40,000	-	-	암 반	150	0.002	110



## 20. 농 업 용 수 개 발 Completion Status of Irrigation

단위: 면적...헥타아르  
금액.....천원

시 도	시 군	수원공명 Name of Facilities	준공면적 Completed Area			사 업 비 Project Cost				시 설 구 분 Irrigation Source	직 경 Diameter (mm)	채수량 Amount of Water Attained (m <sup>3</sup> /s)	심 도 Depth (m)
			계 Total	신 규 Newly	보 강 Upgrading	계 Total	국 고 보조금 Government Subsidy	지방비 Local Government Subsidy	기 타 Others				
김 제 시 Gimje-si	완 주 군 Wanju-gun	중 동	3.0	3.0	-	40,000	40,000	-	-	암 반	150	0.002	104
		방 동	3.0	3.0	-	40,000	40,000	-	-	암 반	150	0.002	102
		송 대	3.0	3.0	-	40,000	40,000	-	-	암 반	150	0.002	120
		독 산	3.0	3.0	-	40,000	40,000	-	-	암 반	150	0.002	102
		초 촌	3.0	3.0	-	40,000	40,000	-	-	암 반	150	0.002	102
		구 상	3.0	3.0	-	40,000	40,000	-	-	암 반	150	0.002	104
		삼 수	3.0	3.0	-	40,000	20,000	20,000	-	암 반	200	0.003	150
		연 리	3.0	3.0	-	40,000	20,000	20,000	-	암 반	200	0.003	150
		원 상	3.0	3.0	-	40,000	20,000	20,000	-	암 반	200	0.003	150
		봉 립	3.0	3.0	-	40,000	20,000	20,000	-	암 반	200	0.003	150
		우 산	3.0	3.0	-	40,000	20,000	20,000	-	암 반	200	0.003	150
		반 곡	3.0	3.0	-	40,000	20,000	20,000	-	암 반	200	0.003	150
		포 내	3.0	3.0	-	40,000	20,000	20,000	-	암 반	200	0.003	150
		신 리	3.0	3.0	-	40,000	20,000	20,000	-	암 반	200	0.003	150
		원순동	3.0	3.0	-	40,000	20,000	20,000	-	암 반	200	0.003	150
		분 토	3.0	3.0	-	40,000	20,000	20,000	-	암 반	200	0.003	150
		원부교	3.0	3.0	-	40,000	20,000	20,000	-	암 반	200	0.003	150
		소 라	3.0	3.0	-	40,000	20,000	20,000	-	암 반	200	0.003	150
		소 용	3.0	3.0	-	40,000	20,000	20,000	-	암 반	200	0.003	150
		홍 정	3.0	3.0	-	40,000	20,000	20,000	-	암 반	200	0.003	150
		송 방	3.0	3.0	-	40,000	20,000	20,000	-	암 반	200	0.003	150
		산 직	3.0	3.0	-	40,000	20,000	20,000	-	암 반	200	0.003	150
		쌍 감	3.0	3.0	-	40,000	20,000	20,000	-	암 반	200	0.003	150
		정 동	3.0	3.0	-	40,000	20,000	20,000	-	암 반	200	0.003	150
		신 봉	3.0	3.0	-	40,000	32,000	8,000	-	암 반	200	0.002	190
		구 역	3.0	3.0	-	40,000	32,000	8,000	-	암 반	200	0.002	106
		산 정	3.0	3.0	-	40,000	32,000	8,000	-	암 반	200	0.002	198
		의 암	3.0	3.0	-	40,000	32,000	8,000	-	암 반	200	0.002	106
원이성	3.0	3.0	-	40,000	32,000	8,000	-	암 반	200	0.002	90		
초 남	3.0	3.0	-	40,000	32,000	8,000	-	암 반	200	0.002	122		
원용서	3.0	3.0	-	40,000	32,000	8,000	-	암 반	200	0.002	86		
평 리	3.0	3.0	-	40,000	32,000	8,000	-	암 반	200	0.002	100		
명 덕	3.0	3.0	-	40,000	32,000	8,000	-	암 반	200	0.002	170		
월 상	3.0	3.0	-	40,000	32,000	8,000	-	암 반	200	0.002	168		
신 기	3.0	3.0	-	40,000	32,000	8,000	-	암 반	200	0.002	83		
소 농	3.0	3.0	-	40,000	32,000	8,000	-	암 반	200	0.002	200		

# 사업준공현황(계속)

## Water Development Projects (Cont'd)

Unit : Area ..... ha  
Cost ... 1,000 Won

시 도	시 군	수원공명	준공면적 Completed Area			사업비 Project Cost				시설구분	직경	채수량	심도
			계	신규	보강	계	국고보조금	지방비	기타				
Province	Si and Gun	Name of Facilities	Total	Newly	Upgrading	Total	Government Subsidy	Local Government Subsidy	Others	Irrigation Source	Diameter (mm)	Amount of Water Attained (m <sup>3</sup> /s)	Depth (m)
진안군 Jinan-gun	인골	3.0	3.0	-	40,000	32,000	8,000	-	암반	200	0.002	83	
	원산	3.0	3.0	-	40,000	32,000	8,000	-	암반	200	0.002	100	
	원이전	3.0	3.0	-	40,000	32,000	8,000	-	암반	200	0.002	140	
	현내	3.0	3.0	-	40,000	32,000	8,000	-	암반	200	0.003	192	
	원봉산	3.0	3.0	-	40,000	32,000	8,000	-	암반	200	0.002	89	
	원구제	3.0	3.0	-	40,000	32,000	8,000	-	암반	200	0.002	86	
	덕동	3.0	3.0	-	40,000	32,000	8,000	-	암반	200	0.002	100	
	용평	3.0	3.0	-	40,000	32,000	8,000	-	암반	200	0.002	150	
	예곡	3.0	3.0	-	40,000	32,000	8,000	-	암반	200	0.002	100	
	시평	3.0	3.0	-	40,000	32,000	8,000	-	암반	200	0.002	83	
	학동	3.0	3.0	-	40,000	32,000	8,000	-	암반	200	0.002	115	
	요동	3.0	3.0	-	40,000	32,000	8,000	-	암반	200	0.002	100	
	경천	3.0	3.0	-	40,000	32,000	8,000	-	암반	200	0.002	140	
	화산	3.0	3.0	-	40,000	32,000	8,000	-	암반	200	0.002	93	
	암곡	3.0	3.0	-	40,000	28,000	12,000	-	암반	250	0.002	120	
	석곡	3.0	3.0	-	40,000	28,000	12,000	-	암반	250	0.002	120	
	삭다리재	3.0	3.0	-	40,000	28,000	12,000	-	암반	250	0.002	120	
	회룡	3.0	3.0	-	40,000	28,000	12,000	-	암반	250	0.002	120	
	지사2	3.0	3.0	-	40,000	28,000	12,000	-	암반	250	0.002	120	
	번암	3.0	3.0	-	40,000	28,000	12,000	-	암반	250	0.002	120	
	좌산	3.0	3.0	-	40,000	28,000	12,000	-	암반	250	0.002	120	
	오암	3.0	3.0	-	40,000	28,000	12,000	-	암반	250	0.002	120	
	안방	3.0	3.0	-	40,000	28,000	12,000	-	암반	250	0.002	120	
	신동	3.0	3.0	-	40,000	28,000	12,000	-	암반	250	0.002	120	
	신덕	3.0	3.0	-	40,000	28,000	12,000	-	암반	250	0.002	120	
	오산	3.0	3.0	-	40,000	28,000	12,000	-	암반	250	0.002	120	
	가치	3.0	3.0	-	40,000	28,000	12,000	-	암반	250	0.002	120	
	동촌	3.0	3.0	-	40,000	20,000	20,000	-	암반	250	0.002	120	
	구신	3.0	3.0	-	40,000	20,000	20,000	-	암반	250	0.002	120	
	안정	3.0	3.0	-	40,000	28,000	12,000	-	암반	250	0.002	120	
	외처사	3.0	3.0	-	40,000	28,000	12,000	-	암반	250	0.002	120	
	옥산골	3.0	3.0	-	40,000	28,000	12,000	-	암반	250	0.002	120	
	주평	3.0	3.0	-	40,000	28,000	12,000	-	암반	250	0.002	120	
부주군 Muju-gun	내도	3.0	3.0	-	20,000	-	20,000	-	암반	356	0.002	150	
	장안	3.0	3.0	-	40,000	32,000	8,000	-	암반	356	0.002	160	
	용포	5.0	5.0	-	40,000	32,000	8,000	-	암반	356	0.002	160	

## 20. 농 업 용 수 개 발 Completion Status of Irrigation

단위: 면적...헥타아르  
금액.....천원

시 도	시 군	수원공명	준공면적 Completed Area			사 업 비 Project Cost				시 설 구 분	직 경	채수량	심 도
			계	신 규	보 강	계	국 고 보조금	지방비	기 타				
Province	Si and Gun	Name of Facilities	Total	Newly	Upgrad-ing	Total	Government Subsidy	Local Government Subsidy	Others	Irriga-tion Source	Diameter (mm)	Amount of Water Attained (m <sup>3</sup> /s)	Depth (m)
		고 도	30	3.0	-	40,000	32,000	8,000	-	암 반	356	0.002	160
		마 곡	30	3.0	-	40,000	32,000	8,000	-	암 반	356	0.002	160
		덕 동	40	4.0	-	40,000	32,000	8,000	-	암 반	356	0.002	160
		불 대	30	3.0	-	40,000	32,000	8,000	-	암 반	356	0.002	180
		진 평	30	3.0	-	40,000	32,000	8,000	-	암 반	356	0.002	160
		소 천	3.0	3.0	-	21,500	10,750	10,750	-	암 반	356	0.002	150
		사 천	30	3.0	-	40,000	32,000	8,000	-	암 반	356	0.002	150
		여 원	3.0	3.0	-	40,000	32,000	8,000	-	암 반	356	0.002	150
		안 기	30	3.0	-	40,000	32,000	8,000	-	암 반	356	0.002	180
		마 암	30	3.0	-	40,000	32,000	8,000	-	암 반	356	0.002	150
		명 천	30	3.0	-	40,000	32,000	8,000	-	암 반	356	0.002	150
		울 소	5.0	5.0	-	40,000	32,000	8,000	-	암 반	356	0.002	150
		가 정	3.0	3.0	-	40,000	32,000	8,000	-	암 반	356	0.002	150
		유 동	3.0	3.0	-	40,000	32,000	8,000	-	암 반	356	0.002	150
		한 터	4.0	4.0	-	40,000	32,000	8,000	-	암 반	356	0.002	150
	장 수 군	식 천	3.0	3.0	-	40,000	20,000	20,000	-	암 반	200	0.002	103
	Jangsu-gun	구 암	3.0	3.0	-	40,000	32,000	8,000	-	암 반	200	0.002	100
		동 고	3.0	3.0	-	40,000	20,000	20,000	-	암 반	200	0.002	100
		논 곡	3.0	3.0	-	40,000	26,000	14,000	-	암 반	200	0.002	130
		춘 동	3.0	3.0	-	40,000	-	-	40,000	암 반	200	0.002	100
		사 곡	30	3.0	-	40,000	26,000	14,000	-	암 반	200	0.002	100
		고백이	3.0	3.0	-	40,000	20,000	20,000	-	암 반	200	0.002	100
		연 동	30	3.0	-	40,000	20,000	20,000	-	암 반	200	0.002	192
		내 림	30	3.0	-	40,000	26,000	14,000	-	암 반	200	0.002	250
		외 림	30	3.0	-	40,000	20,000	20,000	-	암 반	200	0.002	201
	임 실 군	사 양	30	3.0	-	50,000	42,500	7,500	-	암 반	200	0.002	110
	Imsil-gun	대 리	30	3.0	-	50,000	42,500	7,500	-	암 반	200	0.002	120
		방 길	30	3.0	-	50,000	42,500	7,500	-	암 반	200	0.002	130
		지 장	3.0	3.0	-	50,000	42,500	7,500	-	암 반	200	0.002	110
		대 곡	3.0	3.0	-	50,000	42,500	7,500	-	암 반	200	0.002	150
		도 봉	3.0	3.0	-	50,000	42,500	7,500	-	암 반	200	0.002	110
		학 석	30	3.0	-	50,000	42,500	7,500	-	암 반	200	0.002	130
		봉 강	3.0	3.0	-	50,000	42,500	7,500	-	암 반	200	0.002	130
		둔 기	3.0	3.0	-	50,000	42,500	7,500	-	암 반	200	0.002	120
		학 정	30	3.0	-	50,000	42,500	7,500	-	암 반	200	0.002	140
		피 암	3.0	3.0	-	50,000	42,500	7,500	-	암 반	200	0.002	110

# 사업준공현황(계속)

## Water Development Projects (Cont'd)

Unit : Area ..... ha  
Cost ... 1,000 Won

시 도	시 군	수원공명	준공면적 Completed Area			사업비 Project Cost				시설구분	직경	채수량	심도
			계	신규	보강	계	국고보조금	지방비	기타				
Province	Si and Gun	Name of Facilities	Total	Newly	Upgrading	Total	Government Subsidy	Local Government Subsidy	Others	Irrigation Source	Diameter (mm)	Amount of Water Attained (m <sup>3</sup> /s)	Depth (m)
		월평	3.0	3.0	-	50,000	42,500	7,500	-	암반	200	0.002	120
		내량	3.0	3.0	-	50,000	42,500	7,500	-	암반	200	0.002	130
		쌍암	3.0	3.0	-	50,000	42,500	7,500	-	암반	200	0.002	130
		금정	3.0	3.0	-	50,000	42,500	7,500	-	암반	200	0.002	130
		월성	3.0	3.0	-	50,000	42,500	7,500	-	암반	200	0.002	130
	순창군	서림	3.0	3.0	-	40,000	14,400	25,600	-	암반	65	0.004	100
	Sunchang-gun	소촌	3.0	3.0	-	40,000	14,400	25,600	-	암반	50	0.002	100
		방성	3.0	3.0	-	40,000	14,400	25,600	-	암반	65	0.002	150
		계전	3.0	3.0	-	40,000	26,000	14,000	-	암반	50	0.002	80
		지선	3.0	3.0	-	40,000	-	40,000	-	암반	50	0.003	100
		공고니	3.0	3.0	-	40,000	14,400	25,600	-	암반	50	0.003	100
		증산뜸	3.0	3.0	-	40,000	-	40,000	-	암반	65	0.003	150
		방산	3.0	3.0	-	40,000	-	-	40,000	암반	50	0.003	100
		오도실	3.0	3.0	-	40,000	26,000	14,000	-	암반	50	0.002	102
		오류골	3.0	3.0	-	40,000	-	40,000	-	암반	50	0.003	186
		이울	3.0	3.0	-	40,000	14,400	25,600	-	암반	50	0.002	100
	고창군	산정	3.0	3.0	-	40,000	32,000	8,000	-	암반	200	0.003	120
	Gochang-gun	강정	3.0	3.0	-	40,000	32,000	8,000	-	암반	200	0.003	86
		계룡	3.0	3.0	-	40,000	32,000	8,000	-	암반	200	0.002	104
		하연	3.0	3.0	-	40,000	32,000	8,000	-	암반	200	0.003	104
		백양1	3.0	3.0	-	40,000	32,000	8,000	-	암반	200	0.002	122
		육동	3.0	3.0	-	40,000	20,000	20,000	-	암반	200	0.002	85
		학산	3.0	3.0	-	40,000	20,000	20,000	-	암반	200	0.002	90
		주진	3.0	3.0	-	40,000	20,000	20,000	-	암반	200	0.002	114
		금정	3.0	3.0	-	40,000	20,000	20,000	-	암반	200	0.002	82
		고산	3.0	3.0	-	40,000	20,000	20,000	-	암반	200	0.002	100
		용기	3.0	3.0	-	40,000	20,000	20,000	-	암반	200	0.002	100
		후포	3.0	3.0	-	40,000	20,000	20,000	-	암반	200	0.002	82
		입전	3.0	3.0	-	40,000	20,000	20,000	-	암반	200	0.002	140
		반룡	3.0	3.0	-	40,000	20,000	20,000	-	암반	200	0.003	80
		송암	3.0	3.0	-	40,000	26,000	14,000	-	암반	200	0.003	90
		화산	3.0	3.0	-	40,000	26,000	14,000	-	암반	200	0.002	82
		포동	3.0	3.0	-	40,000	26,000	14,000	-	암반	200	0.002	90
		반월	3.0	3.0	-	40,000	26,000	14,000	-	암반	200	0.003	90
		담암	3.0	3.0	-	40,000	26,000	14,000	-	암반	200	0.002	125
		석양	3.0	3.0	-	40,000	26,000	14,000	-	암반	200	0.002	82

## 20. 농 업 용 수 개 발 Completion Status of Irrigation

단위: 면적...헥타아르  
금액.....천원

시 도	시 군	수원공명	준공면적 Completed Area			사 업 비 Project Cost				시 설 구 분	직 경	채수량	심 도
			계	신 규	보 강	계	국 고 보조금	지방비	기 타				
Province	Si and Gun	Name of Facilities	Total	Newly	Upgrad-ing	Total	Government Subsidy	Local Government Subsidy	Others	Irriga-tion Source	Diameter (mm)	Amount of Water Attained (m <sup>3</sup> /s)	Depth (m)
부 안 군 Buan-gun	월 성		3.0	3.0	-	40,000	26,000	14,000	-	암 반	200	0.002	82
	작 산		3.0	3.0	-	40,000	26,000	14,000	-	암 반	200	0.003	90
	진 마		3.0	3.0	-	40,000	26,000	14,000	-	암 반	200	0.005	80
	백 양		3.0	3.0	-	40,000	31,809	8,191	-	암 반	200	0.002	90
	동 촌		3.0	3.0	-	40,000	31,809	8,191	-	암 반	200	0.002	80
	라 성		3.0	3.0	-	40,000	31,808	8,192	-	암 반	200	0.003	80
	계 동		3.0	3.0	-	40,000	-	40,000	-	암 반	200	0.002	82
	선 은		3.0	3.0	-	40,000	20,000	20,000	-	암 반	200	0.002	107
	내 요		3.0	3.0	-	40,000	32,000	8,000	-	암 반	200	0.002	100
	감 촌		3.0	3.0	-	40,000	32,000	8,000	-	암 반	200	0.002	100
	사 산		3.0	3.0	-	40,000	20,000	20,000	-	암 반	200	0.002	100
	진 동		3.0	3.0	-	40,000	32,000	8,000	-	암 반	200	0.002	100
	남 포		3.0	3.0	-	40,000	32,000	8,000	-	암 반	200	0.002	100
	신 북		3.0	3.0	-	40,000	20,000	20,000	-	암 반	200	0.002	107
	신 북		3.0	3.0	-	40,000	20,000	20,000	-	암 반	200	0.002	109
	도 청		3.0	3.0	-	40,000	40,000	-	-	암 반	200	0.002	150
	운 산		3.0	3.0	-	40,000	32,000	8,000	-	암 반	200	0.002	100
	석 포		3.0	3.0	-	40,000	20,000	20,000	-	암 반	200	0.002	100
	석 포		3.0	3.0	-	40,000	32,000	8,000	-	암 반	200	0.002	110
	석 포		3.0	3.0	-	40,000	20,000	20,000	-	암 반	200	0.002	100
	감 교		3.0	3.0	-	40,000	32,000	8,000	-	암 반	200	0.002	100
	동 정		3.0	3.0	-	40,000	20,000	20,000	-	암 반	200	0.002	100
	석 상		3.0	3.0	-	40,000	20,000	20,000	-	암 반	200	0.002	100
	백 련		3.0	3.0	-	40,000	32,000	8,000	-	암 반	200	0.002	194
	장 신		3.0	3.0	-	40,000	20,000	20,000	-	암 반	200	0.002	100
	장 신		3.0	3.0	-	40,000	32,000	8,000	-	암 반	200	0.002	100
장 신		3.0	3.0	-	40,000	32,000	8,000	-	암 반	200	0.002	130	
<b>전 라 남 도</b>		<b>317</b>	<b>930.0</b>	<b>870.0</b>	<b>60.0</b>	<b>11,731,028</b>	<b>8,482,309</b>	<b>3,008,719</b>	<b>240,000</b>				
<b>Jeollanam-do</b>													
목 포 시	수용골		3.0	3.0	-	30,800	15,400	15,400	-	암 반	250	0.001	120
Mokpo-si	셋동치		3.0	3.0	-	30,800	15,400	15,400	-	암 반	200	0.001	144
	대박산		3.0	3.0	-	30,243	15,121	15,122	-	암 반	150	0.001	120
	월 산		3.0	3.0	-	32,560	16,280	16,280	-	암 반	250	0.001	140
	고 하		3.0	3.0	-	30,380	15,190	15,190	-	암 반	250	0.001	120
여 수 시	백초들		1.5	1.5	-	40,000	26,000	14,000	-	암 반	250	0.001	120
Yeosu-si	현천2		1.5	1.5	-	40,000	26,000	14,000	-	암 반	250	0.002	155

# 사업준공현황(계속)

## Water Development Projects (Cont'd)

Unit : Area .....ha  
Cost ...1,000 Won

시 도	시 군	수원공명	준공면적 Completed Area			사업비 Project Cost				시설구분	직경	채수량	심도
			계	신규	보강	계	국고보조금	지방비	기타				
Province	Si and Gun	Name of Facilities	Total	Newly	Upgrading	Total	Government Subsidy	Local Government Subsidy	Others	Irrigation Source	Diameter (mm)	Amount of Water Attained (m <sup>3</sup> /s)	Depth (m)
순천시 Suncheon-si		치동	1.5	1.5	-	40,000	26,000	14,000	-	암반	250	0.003	219
		화련	1.5	1.5	-	40,000	26,000	14,000	-	암반	250	0.001	123
		신덕	1.5	1.5	-	40,000	26,000	14,000	-	암반	250	0.002	152
		덕곡	1.5	1.5	-	40,000	26,000	14,000	-	암반	250	0.002	152
		덕양	1.5	1.5	-	40,000	26,000	14,000	-	암반	250	0.002	150
		죽림	1.5	1.5	-	40,000	26,000	14,000	-	암반	250	0.002	158
		주삼1	1.5	1.5	-	40,000	26,000	14,000	-	암반	250	0.002	160
		주삼2	1.5	1.5	-	40,000	26,000	14,000	-	암반	250	0.002	168
		내청산	1.5	1.5	-	40,000	40,000	-	-	암반	250	0.002	200
		서촌	1.5	1.5	-	40,000	26,000	14,000	-	암반	250	0.003	273
		대옥	1.5	1.5	-	40,000	26,000	14,000	-	암반	250	0.001	148
		풍류	1.5	1.5	-	40,000	26,000	14,000	-	암반	250	0.001	120
		노월	3.0	3.0	-	40,000	40,000	-	-	암반	200	0.002	80
		복다	3.0	3.0	-	40,000	40,000	-	-	암반	200	0.002	80
		하송	3.0	3.0	-	40,000	40,000	-	-	암반	200	0.002	80
		운천	3.0	3.0	-	40,000	40,000	-	-	암반	200	0.002	80
		미초	3.0	3.0	-	40,000	40,000	-	-	암반	200	0.002	80
		금평	3.0	3.0	-	40,000	40,000	-	-	암반	200	0.002	80
		신대	3.0	3.0	-	40,000	40,000	-	-	암반	200	0.002	80
		월곡	3.0	3.0	-	40,000	40,000	-	-	암반	200	0.002	80
		월곡	3.0	3.0	-	40,000	40,000	-	-	암반	200	0.002	80
		망룡	3.0	3.0	-	40,000	40,000	-	-	암반	200	0.002	80
		연향	3.0	3.0	-	40,000	40,000	-	-	암반	200	0.002	80
		도룡	3.0	3.0	-	40,000	40,000	-	-	암반	200	0.002	80
		수평	3.0	3.0	-	40,000	40,000	-	-	암반	200	0.002	80
		두모	3.0	3.0	-	40,000	40,000	-	-	암반	200	0.002	80
		평촌	3.0	3.0	-	40,000	-	-	40,000	암반	200	0.002	80
		나주시 Naju-si		노동	3.0	3.0	-	39,500	27,000	12,500	-	암반	250
내정	3.0			3.0	-	39,500	27,000	12,500	-	암반	250	0.001	100
교산	3.0			3.0	-	39,500	27,000	12,500	-	암반	250	0.001	100
신촌	3.0			3.0	-	39,500	27,000	12,500	-	암반	250	0.001	100
가송	3.0			3.0	-	39,500	27,000	12,500	-	암반	250	0.001	100
운봉	3.0			3.0	-	39,500	27,000	12,500	-	암반	250	0.001	100
영평	3.0			3.0	-	39,500	27,000	12,500	-	암반	250	0.001	100
원곡	3.0			3.0	-	39,500	27,000	12,500	-	암반	250	0.001	100
장성	3.0	3.0	-	39,500	27,000	12,500	-	암반	250	0.001	100		

## 20. 농 업 용 수 개 발 Completion Status of Irrigation

단위: 면적...헥타아르  
금액.....천원

시 도	시 군	수원공명	준공면적 Completed Area			사 업 비 Project Cost				시 설 구 분	직 경	채수량	심 도
			계	신 규	보 강	계	국 고 보조금	지방비	기 타				
Province	Si and Gun	Name of Facilities	Total	Newly	Upgrad-ing	Total	Government Subsidy	Local Government Subsidy	Others	Irriga-tion Source	Diameter (mm)	Amount of Water Attained (m <sup>3</sup> /s)	Depth (m)
광 양 시 Gwangyang-si	광 양 시	이 창	3.0	3.0	-	39,500	27,000	12,500	-	암 반	250	0.001	100
		홍 덕	3.0	3.0	-	39,500	27,000	12,500	-	암 반	250	0.001	120
		금 남	3.0	3.0	-	39,500	27,000	12,500	-	암 반	250	0.001	100
		양 평	3.0	3.0	-	40,000	24,000	16,000	-	암 반	250	0.002	110
		금 이	3.0	3.0	-	40,000	24,000	16,000	-	암 반	250	0.002	85
		외 산	3.0	3.0	-	40,000	24,000	16,000	-	암 반	250	0.005	80
		현 월	3.0	3.0	-	40,000	24,000	16,000	-	암 반	250	0.002	120
		쌍 백	3.0	3.0	-	40,000	24,000	16,000	-	암 반	250	0.002	84
		황 길	3.0	3.0	-	40,000	24,000	16,000	-	암 반	250	0.002	100
		황 곡	3.0	3.0	-	40,000	24,000	16,000	-	암 반	250	0.002	86
		옥 동	3.0	3.0	-	40,000	24,000	16,000	-	암 반	250	0.002	130
		명 암	3.0	3.0	-	40,000	24,000	16,000	-	암 반	250	0.002	95
		고 사	3.0	3.0	-	40,000	24,000	16,000	-	암 반	250	0.002	82
		신 통	3.0	3.0	-	40,000	24,000	16,000	-	암 반	250	0.002	85
	황 길	3.0	3.0	-	40,000	24,000	16,000	-	암 반	250	0.002	102	
	담 양 군 Damyang-gun	월 평	3.0	3.0	-	40,000	40,000	-	-	암 반	250	0.002	100
		동 강	3.0	3.0	-	40,000	32,000	8,000	-	암 반	250	0.002	100
		광 덕	3.0	3.0	-	40,000	32,000	8,000	-	암 반	250	0.002	100
		용 대	3.0	3.0	-	40,000	32,000	8,000	-	암 반	250	0.002	100
		금 산	3.0	3.0	-	40,000	32,000	8,000	-	암 반	250	0.002	100
		쌍 태	3.0	3.0	-	40,000	32,000	8,000	-	암 반	250	0.002	100
		성 산	3.0	3.0	-	40,000	32,000	8,000	-	암 반	250	0.002	100
	곡 성 군 Gokseong-gun	신 월	3.0	3.0	-	37,000	37,000	-	-	암 반	250	0.002	100
		덕 산	3.0	3.0	-	37,000	37,000	-	-	암 반	250	0.002	70
		침 곡	3.0	3.0	-	35,500	35,500	-	-	암 반	250	0.002	90
		농 소	3.0	3.0	-	40,000	40,000	-	-	암 반	250	0.005	73
		수 산 2	3.0	3.0	-	36,500	36,500	-	-	암 반	250	0.002	112
		학 동	3.0	3.0	-	40,000	-	40,000	-	암 반	250	0.003	76
구 봉		3.0	3.0	-	40,000	-	40,000	-	암 반	250	0.002	70	
을 곡		3.0	3.0	-	46,000	46,000	-	-	암 반	250	0.003	72	
용 봉		3.0	3.0	-	39,000	39,000	-	-	암 반	250	0.002	75	
죽 정		3.0	3.0	-	46,000	46,000	-	-	암 반	250	0.002	103	
동 계		3.0	3.0	-	37,200	37,200	-	-	암 반	250	0.002	72	
원 달		3.0	3.0	-	36,000	36,000	-	-	암 반	250	0.002	112	
대 사		3.0	3.0	-	44,000	44,000	-	-	암 반	250	0.002	73	
설 우		3.0	3.0	-	34,650	34,650	-	-	암 반	250	0.002	80	

# 사업준공현황(계속)

## Water Development Projects (Cont'd)

Unit : Area ..... ha  
Cost ... 1,000 Won

시 도	시 군	수원공명	준공면적 Completed Area			사업비 Project Cost				시설구분	직경	채수량	심도
			계	신규	보강	계	국고보조금	지방비	기타				
Province	Si and Gun	Name of Facilities	Total	Newly	Upgrading	Total	Government Subsidy	Local Government Subsidy	Others	Irrigation Source	Diameter (mm)	Amount of Water Attained (m <sup>3</sup> /s)	Depth (m)
		죽림	3.0	3.0	-	41,000	41,000	-	-	암반	250	0.002	72
		입석	3.0	3.0	-	38,500	38,500	-	-	암반	250	0.002	78
		금산2	3.0	3.0	-	37,500	37,500	-	-	암반	250	0.002	74
		삼오2	3.0	3.0	-	40,000	-	40,000	-	암반	250	0.003	72
		상덕2	3.0	3.0	-	49,000	49,000	-	-	암반	250	0.002	73
		현정	3.0	3.0	-	36,000	-	36,000	-	암반	250	0.002	80
		함안	3.0	3.0	-	40,000	-	40,000	-	암반	250	0.004	72
		을천	3.0	3.0	-	36,500	-	36,500	-	암반	250	0.002	150
		조양	3.0	3.0	-	38,000	-	38,000	-	암반	250	0.002	105
		선새	3.0	3.0	-	40,000	-	40,000	-	암반	250	0.003	104
	구례군	본황뜰	3.0	3.0	-	40,000	32,000	8,000	-	암반	200	0.001	154
	Gurye-gun	관생이뜰	3.0	3.0	-	40,000	32,000	8,000	-	암반	200	0.001	100
		신미뜰	3.0	3.0	-	40,000	32,000	8,000	-	암반	200	0.002	90
		증기뜰	3.0	3.0	-	40,000	32,000	8,000	-	암반	200	0.003	90
		포전뜰	3.0	3.0	-	40,000	32,000	8,000	-	암반	200	0.002	92
		온당뜰	3.0	3.0	-	40,000	32,000	8,000	-	암반	200	0.001	90
		당동뒀뜰	3.0	3.0	-	40,000	32,000	8,000	-	암반	200	0.002	90
		온동덕골	3.0	3.0	-	40,000	32,000	8,000	-	암반	200	0.002	90
		예쟁이뜰	3.0	3.0	-	40,000	32,000	8,000	-	암반	200	0.001	150
		통새미뜰	3.0	3.0	-	40,000	32,000	8,000	-	암반	200	0.003	90
		지양밭뜰	3.0	3.0	-	40,000	32,000	8,000	-	암반	200	0.002	90
		상위뜰	3.0	3.0	-	40,000	32,000	8,000	-	암반	200	0.001	90
		한천뜰	3.0	3.0	-	40,000	32,000	8,000	-	암반	200	0.002	300
		증퇴뜰	3.0	3.0	-	40,000	32,000	8,000	-	암반	200	0.002	90
		안골뜰	3.0	3.0	-	40,000	32,000	8,000	-	암반	200	0.004	90
		안쟁이뜰	3.0	3.0	-	40,000	32,000	8,000	-	암반	200	0.001	90
		시랑뜰	3.0	3.0	-	40,000	32,000	8,000	-	암반	200	0.001	90
	고흥군	중촌	3.0	3.0	-	40,000	32,000	8,000	-	암반	250	0.002	100
	Goheung-gun	봉압	3.0	3.0	-	40,000	32,000	8,000	-	암반	250	0.002	100
		송징	3.0	3.0	-	40,000	32,000	8,000	-	암반	250	0.002	100
		당중	3.0	3.0	-	40,000	32,000	8,000	-	암반	250	0.002	100
		호형	3.0	3.0	-	40,000	32,000	8,000	-	암반	250	0.002	100
		돈침	3.0	3.0	-	40,000	32,000	8,000	-	암반	250	0.002	100
		신호	3.0	3.0	-	40,000	32,000	8,000	-	암반	250	0.002	100
		척지	3.0	3.0	-	40,000	32,000	8,000	-	암반	250	0.002	100
		남촌	3.0	3.0	-	40,000	32,000	8,000	-	암반	250	0.002	100



## 20. 농 업 용 수 개 발 Completion Status of Irrigation

단위: 면적...헥타아르  
금액.....천원

시 도	시 군	수원공명	준공면적 Completed Area			사 업 비 Project Cost				시 설 분	직 경	채수량	심 도
			계	신 규	보 강	계	국 고 보조금	지방비	기 타				
Province	Si and Gun	Name of Facilities	Total	Newly	Upgrad-ing	Total	Government Subsidy	Local Government Subsidy	Others	Irrigation Source	Diameter (mm)	Amount of Water Attained (m <sup>3</sup> /s)	Depth (m)
		우 산	3 0	3 0	-	40,000	32,000	8,000	-	압 반	250	0.002	100
		봉 영	3.0	3.0	-	40,000	32,000	8,000	-	압 반	250	0.002	100
		여 호	3 0	3.0	-	40,000	32,000	8,000	-	압 반	250	0.002	100
		석 촌	3.0	3.0	-	40,000	32,000	8,000	-	압 반	250	0.002	100
		화 담	3.0	3.0	-	40,000	32,000	8,000	-	압 반	250	0.002	100
		망 동	3 0	3 0	-	40,000	32,000	8,000	-	압 반	250	0.002	100
		대 곡	3.0	3.0	-	40,000	32,000	8,000	-	압 반	250	0.002	100
		마 치	3.0	3.0	-	40,000	32,000	8,000	-	압 반	250	0.002	100
		신 촌	3.0	3.0	-	40,000	32,000	8,000	-	압 반	250	0.002	100
		성 회	3.0	3.0	-	40,000	32,000	8,000	-	압 반	250	0.002	100
		예 회	3.0	3.0	-	40,000	32,000	8,000	-	압 반	250	0.002	100
	보 성 군	자 세	3 0	3 0	-	28,000	22,400	5,600	-	압 반	200	0.002	80
	Boseong-gun	앙 아	3 0	3 0	-	28,000	22,400	5,600	-	압 반	200	0.002	80
		상 선	3 0	3 0	-	28,000	22,400	5,600	-	압 반	200	0.002	80
		장 수	3.0	3.0	-	28,000	22,400	5,600	-	압 반	200	0.002	80
		모 암	3 0	3 0	-	28,000	22,400	5,600	-	압 반	200	0.002	80
		밤 재	3.0	3.0	-	28,000	22,400	5,600	-	압 반	200	0.002	80
		용 암	3 0	3 0	-	28,000	22,400	5,600	-	압 반	200	0.002	80
		산 수	3 0	3.0	-	28,000	22,400	5,600	-	압 반	200	0.002	80
		계 동	3 0	3 0	-	28,000	22,400	5,600	-	압 반	200	0.002	80
		못 골	3.0	3.0	-	28,000	22,400	5,600	-	압 반	200	0.002	80
		전 일	3.0	3.0	-	28,000	22,400	5,600	-	압 반	200	0.002	80
		봉 강	3.0	3.0	-	28,000	22,400	5,600	-	압 반	200	0.002	80
		득 복	3.0	3.0	-	28,000	22,400	5,600	-	압 반	200	0.002	80
		덕 촌	3.0	3.0	-	28,000	22,400	5,600	-	압 반	200	0.002	80
		용 전	3 0	3.0	-	28,000	22,400	5,600	-	압 반	200	0.002	80
		삼 수	3 0	3 0	-	28,000	22,400	5,600	-	압 반	200	0.002	80
		유 산	3.0	3.0	-	28,000	22,400	5,600	-	압 반	200	0.002	80
	화 순 군	앵 남 1	3.0	3 0	-	40,000	32,000	8,000	-	압 반	200	0.002	110
	Hwasun-gun	앵 남 2	3.0	3.0	-	40,000	-	-	40,000	압 반	200	0.002	117
		월 평	3.0	3.0	-	40,000	32,000	8,000	-	압 반	200	0.002	109
		세 청	3 0	3.0	-	40,000	32,000	8,000	-	압 반	200	0.002	120
		초 방	3.0	3.0	-	40,000	32,000	8,000	-	압 반	200	0.002	105
		내 리	3.0	3 0	-	40,000	32,000	8,000	-	압 반	200	0.002	111
		원 화	3.0	3.0	-	40,000	32,000	8,000	-	압 반	200	0.002	126
		효 산	3.0	3.0	-	40,000	-	40,000	-	압 반	200	0.002	118

# 사업준공현황(계속)

## Water Development Projects (Cont'd)

Unit : Area ..... ha  
Cost ... 1,000 Won

시 도	시 군	수원공명	준공면적 Completed Area			사업비 Project Cost				시설구분	직경	채수량	심도		
			계	신규	보강	계	국고보조금	지방비	기타						
Province	Si and Gun	Name of Facilities	Total	Newly	Upgrading	Total	Government Subsidy	Local Government Subsidy	Others	Irrigation Source	Diameter (mm)	Amount of Water Attained (m <sup>3</sup> /s)	Depth (m)		
장흥군 Jangheung-gun		호암	3.0	3.0	-	40,000	32,000	8,000	-	암반	200	0.002	105		
		안심	3.0	3.0	-	40,000	32,000	8,000	-	암반	200	0.002	107		
		옥리	3.0	3.0	-	40,000	32,000	8,000	-	암반	200	0.002	108		
		읍애	3.0	3.0	-	40,000	32,000	8,000	-	암반	200	0.002	105		
		내리	3.0	3.0	-	40,000	32,000	8,000	-	암반	200	0.002	110		
		장전	3.0	3.0	-	40,000	32,000	8,000	-	암반	200	0.002	116		
		원진	3.0	3.0	-	40,000	32,000	8,000	-	암반	200	0.002	120		
		옥호	3.0	3.0	-	40,000	32,000	8,000	-	암반	200	0.002	109		
		구수	3.0	3.0	-	40,000	-	40,000	-	암반	200	0.002	128		
		포곡	3.0	3.0	-	40,000	32,000	8,000	-	암반	200	0.002	75		
		덕암	3.0	3.0	-	40,000	32,000	8,000	-	암반	200	0.002	75		
		사안	3.0	3.0	-	40,000	32,000	8,000	-	암반	200	0.002	75		
		만년	3.0	3.0	-	40,000	32,000	8,000	-	암반	200	0.002	75		
		모령	3.0	3.0	-	40,000	32,000	8,000	-	암반	200	0.002	75		
		여곡	3.0	3.0	-	40,000	32,000	8,000	-	암반	200	0.002	75		
		삼정	3.0	3.0	-	40,000	32,000	8,000	-	암반	200	0.002	75		
		반월	3.0	3.0	-	40,000	32,000	8,000	-	암반	200	0.002	75		
		하발	3.0	3.0	-	40,000	32,000	8,000	-	암반	200	0.002	75		
		월정	3.0	3.0	-	40,000	32,000	8,000	-	암반	200	0.002	75		
		농안	3.0	3.0	-	40,000	32,000	8,000	-	암반	200	0.002	75		
		도청	3.0	3.0	-	40,000	32,000	8,000	-	암반	200	0.002	75		
		상금	3.0	3.0	-	40,000	32,000	8,000	-	암반	200	0.002	75		
		윤월	3.0	3.0	-	40,000	32,000	8,000	-	암반	200	0.002	75		
		강진군 Gangjin-gun		삼산	3.0	3.0	-	40,000	32,000	8,000	-	암반	200	0.002	75
				용소	3.0	3.0	-	10,000	10,000	-	-	암반	250	0.001	105
				풍동	3.0	3.0	-	40,000	40,000	-	-	암반	250	0.002	130
				영동	3.0	3.0	-	10,000	10,000	-	-	암반	250	0.002	90
				송로	3.0	3.0	-	40,000	40,000	-	-	암반	250	0.002	102
구수	3.0			3.0	-	30,000	30,000	-	-	암반	250	0.001	80		
남호	3.0			3.0	-	40,000	40,000	-	-	암반	250	0.003	72		
영동	3.0			3.0	-	10,000	10,000	-	-	암반	250	0.002	60		
석문	3.0			3.0	-	40,000	40,000	-	-	암반	250	0.004	80		
논정	3.0			3.0	-	40,000	40,000	-	-	암반	250	0.003	70		
용월	3.0	3.0	-	40,000	40,000	-	-	암반	250	0.002	120				
장등	3.0	3.0	-	40,000	40,000	-	-	암반	250	0.003	70				
오산	3.0	3.0	-	10,000	10,000	-	-	암반	250	0.001	80				

## 20. 농 업 용 수 개 발

### Completion Status of Irrigation

단위: 면적...헥타아르  
금액.....천원

시 도	시 군	수원공명	준공면적 Completed Area			사 업 비 Project Cost				시 설 구 분	직 경	채수량	심 도
			계	신 규	보 강	계	국 고 보조금	지방비	기 타				
Province	Si and Gun	Name of Facilities	Total	Newly	Upgrad-ing	Total	Government Subsidy	Local Government Subsidy	Others	Irriga-tion Source	Diameter (mm)	Amount of Water Attained (m <sup>3</sup> /s)	Depth (m)
		당 산	3.0	3.0	-	40,000	40,000	-	-	암 반	250	0.002	130
		교 동	3.0	3.0	-	10,000	10,000	-	-	암 반	250	0.002	80
		갈 동	3.0	3.0	-	40,000	40,000	-	-	암 반	250	0.003	78
		현 산	3.0	3.0	-	40,000	40,000	-	-	암 반	250	0.002	30
		용 두	3.0	3.0	-	40,000	40,000	-	-	암 반	250	0.002	80
		삼 인	3.0	3.0	-	10,000	10,000	-	-	암 반	250	0.002	50
		월 곡	3.0	3.0	-	10,000	10,000	-	-	암 반	250	0.003	50
	해 남 군	신 안	3.0	3.0	-	40,000	21,000	19,000	-	암 반	200	0.003	85
	Haenam-gun	길 호	3.0	3.0	-	40,000	21,000	19,000	-	암 반	200	0.003	85
		분 토	3.0	3.0	-	40,000	21,000	19,000	-	암 반	200	0.003	85
		상 구 시	3.0	-	3.0	40,000	21,000	19,000	-	암 반	200	0.003	85
		내 장	3.0	3.0	-	40,000	21,000	19,000	-	암 반	200	0.002	85
		평 암	3.0	3.0	-	40,000	21,000	19,000	-	암 반	200	0.002	85
		여 수	3.0	3.0	-	40,000	21,000	19,000	-	암 반	200	0.003	85
		이 목	3.0	-	3.0	40,000	21,000	19,000	-	암 반	200	0.002	85
		송 석	3.0	3.0	-	40,000	21,000	19,000	-	암 반	200	0.002	85
		금 산	3.0	3.0	-	40,000	21,000	19,000	-	암 반	200	0.003	85
	영 암 군	장 암	3.0	3.0	-	40,000	32,000	8,000	-	암 반	250	0.001	100
	Yeongam-gun	학 송	3.0	3.0	-	40,000	32,000	8,000	-	암 반	250	0.001	100
		학 송	3.0	3.0	-	40,000	32,000	8,000	-	암 반	250	0.001	100
		와 운	3.0	3.0	-	40,000	32,000	8,000	-	암 반	250	0.001	100
		청 용	3.0	3.0	-	40,000	32,000	8,000	-	암 반	250	0.001	100
		청 용	3.0	3.0	-	40,000	32,000	8,000	-	암 반	250	0.001	105
		용 산	3.0	3.0	-	40,000	32,000	8,000	-	암 반	250	0.001	170
		용 산	3.0	3.0	-	40,000	32,000	8,000	-	암 반	250	0.001	102
		장 산	3.0	3.0	-	40,000	32,000	8,000	-	암 반	250	0.001	125
		성 산	3.0	3.0	-	40,000	32,000	8,000	-	암 반	250	0.001	100
		성 산	3.0	3.0	-	40,000	32,000	8,000	-	암 반	250	0.001	100
		수 산	3.0	3.0	-	40,000	32,000	8,000	-	암 반	250	0.001	100
		태 백	3.0	3.0	-	40,000	32,000	8,000	-	암 반	250	0.001	100
		청 용	3.0	3.0	-	40,000	32,000	8,000	-	암 반	250	0.001	100
		상 월	3.0	3.0	-	40,000	32,000	8,000	-	암 반	250	0.001	170
		상 월	3.0	3.0	-	40,000	32,000	8,000	-	암 반	250	0.001	102
		목 동	3.0	3.0	-	40,000	32,000	8,000	-	암 반	250	0.001	100
	무 안 군	복 길	3.0	3.0	-	40,000	32,000	8,000	-	암 반	250	0.002	130
	Muan-gun	청 수	3.0	3.0	-	40,000	40,000	-	-	암 반	250	0.002	110

# 사업준공현황(계속)

## Water Development Projects (Cont'd)

Unit : Area ..... ha  
Cost ... 1,000 Won

시도	시군	수원공명	준공면적 Completed Area			사업비 Project Cost				시설구분	직경	채수량	심도		
			계	신규	보강	계	국고보조금	지방비	기타						
Province	Si and Gun	Name of Facilities	Total	Newly	Upgrading	Total	Government Subsidy	Local Government Subsidy	Others	Irrigation Source	Diameter (mm)	Amount of Water Attained (m <sup>3</sup> /s)	Depth (m)		
함평군 Hampyeong-gun		남성	3.0	3.0	-	40,000	20,000	20,000	-	암반	250	0.002	105		
		상사	3.0	3.0	-	40,000	20,000	20,000	-	암반	250	0.002	102		
		성내	3.0	3.0	-	40,000	20,000	20,000	-	암반	250	0.002	105		
		슬산	3.0	3.0	-	40,000	20,000	20,000	-	암반	250	0.002	100		
		대사	3.0	3.0	-	40,000	20,000	20,000	-	암반	250	0.002	100		
		송석	3.0	3.0	-	40,000	20,000	20,000	-	암반	250	0.002	110		
		삼덕	3.0	3.0	-	28,921	23,137	5,784	-	암반	250	0.002	120		
		성남	3.0	3.0	-	28,451	22,761	5,690	-	암반	250	0.002	85		
		석성	3.0	3.0	-	28,451	22,761	5,690	-	암반	250	0.002	85		
		옥산	3.0	3.0	-	28,451	22,761	5,690	-	암반	250	0.002	115		
		침계	3.0	3.0	-	28,451	22,761	5,690	-	암반	250	0.002	95		
		생곡	3.0	3.0	-	28,451	22,761	5,690	-	암반	250	0.002	90		
		금석	3.0	3.0	-	28,451	22,761	5,690	-	암반	250	0.002	85		
		금덕	3.0	3.0	-	28,451	22,761	5,690	-	암반	250	0.002	85		
		계림	3.0	3.0	-	28,451	22,761	5,690	-	암반	250	0.002	125		
		자명	3.0	3.0	-	28,452	14,226	14,226	-	암반	250	0.002	85		
		덕홍	3.0	3.0	-	28,452	14,226	14,226	-	암반	250	0.002	115		
		월천	3.0	3.0	-	28,452	14,226	14,226	-	암반	250	0.002	89		
		영광군 Yeongwang-gun		죽사	3.0	3.0	-	33,076	16,538	16,538	-	암반	250	0.002	93
				덕동	3.0	3.0	-	28,452	14,226	14,226	-	암반	250	0.002	85
냉천	3.0			3.0	-	28,300	14,150	14,150	-	암반	250	0.002	85		
백호	3.0			3.0	-	28,602	14,301	14,301	-	암반	250	0.002	140		
유촌	3.0			3.0	-	28,300	14,150	14,150	-	암반	250	0.002	122		
송촌	3.0			3.0	-	4,000	-	4,000	-	암반	250	0.002	135		
송림	3.0			-	3.0	28,000	17,000	11,000	-	암반	200	0.002	80		
장능	3.0			-	3.0	28,000	17,000	11,000	-	암반	200	0.002	80		
이민촌	3.0			-	3.0	28,000	17,000	11,000	-	암반	200	0.002	80		
양성	3.0			-	3.0	28,000	17,000	11,000	-	암반	200	0.002	100		
월곡	3.0			-	3.0	28,000	17,000	11,000	-	암반	200	0.002	100		
군동	3.0			-	3.0	28,000	17,000	11,000	-	암반	200	0.002	80		
매화촌	3.0			-	3.0	28,000	17,000	11,000	-	암반	200	0.002	80		
지장	3.0			-	3.0	28,000	17,000	11,000	-	암반	200	0.002	80		
야월1		야월1	3.0	-	3.0	28,000	17,000	11,000	-	암반	150	0.002	80		
		야월2	3.0	-	3.0	28,000	17,000	11,000	-	암반	150	0.002	80		
		야월3	3.0	-	3.0	28,000	17,000	11,000	-	암반	150	0.002	78		
		야월4	3.0	-	3.0	28,000	17,000	11,000	-	암반	150	0.002	72		

## 20. 농 업 용 수 개 발 Completion Status of Irrigation

단위: 면적...헥타아르  
금액.....천원

시 도	시 군	수원공명	준공면적 Completed Area			사 업 비 Project Cost				시 설 구 분	직 경	채수량	심 도		
			계	신 규	보 강	계	국 고 보조금	지방비	기 타						
Province	Si and Gun	Name of Facilities	Total	Newly	Upgrad-ing	Total	Government Subsidy	Local Government Subsidy	Others	Irriga-tion Source	Diameter (mm)	Amount of Water Attained (m <sup>3</sup> /s)	Depth (m)		
장 성 군 Jangseong-gun		야 월 5	3.0	-	3.0	28,000	17,000	11,000	-	압 반	150	0.002	68		
		입 석	3.0	-	3.0	28,000	17,000	11,000	-	압 반	200	0.002	102		
		장 산	3.0	-	3.0	28,000	17,000	11,000	-	압 반	200	0.002	80		
		죽 동	3.0	-	3.0	28,000	17,000	11,000	-	압 반	200	0.002	80		
		금 산	3.0	-	3.0	28,000	17,000	11,000	-	압 반	200	0.002	130		
		백 옥	3.0	-	3.0	28,000	17,000	11,000	-	압 반	200	0.002	107		
		우 지	3.0	3.0	-	40,000	32,000	8,000	-	압 반	250	0.002	100		
		구 암	3.0	3.0	-	40,000	20,000	20,000	-	압 반	250	0.002	100		
		용 암	3.0	3.0	-	40,000	26,000	14,000	-	압 반	250	0.002	100		
		선 적	3.0	3.0	-	40,000	26,000	14,000	-	압 반	250	0.002	100		
		화 산	3.0	3.0	-	40,000	40,000	-	-	압 반	250	0.002	100		
		한세골	3.0	3.0	-	40,000	26,000	14,000	-	압 반	250	0.002	100		
		산 적	3.0	3.0	-	40,000	26,000	14,000	-	압 반	250	0.002	100		
		모 암	3.0	3.0	-	40,000	26,000	14,000	-	압 반	250	0.002	100		
		조 산	3.0	3.0	-	40,000	20,000	20,000	-	압 반	250	0.002	100		
		야치실	3.0	3.0	-	40,000	-	-	40,000	압 반	250	0.002	100		
		군 장	3.0	3.0	-	40,000	-	-	40,000	압 반	250	0.002	100		
		완 도 군 Wando-gun		대 신	3.0	3.0	-	40,000	40,000	-	-	압 반	250	0.001	80
				부 흥	3.0	3.0	-	40,000	40,000	-	-	압 반	250	0.001	80
				부 흥	3.0	3.0	-	40,000	40,000	-	-	압 반	250	0.001	80
				부 흥	3.0	3.0	-	40,000	40,000	-	-	압 반	250	0.001	80
				죽 청	3.0	3.0	-	40,000	40,000	-	-	압 반	250	0.001	80
				대 야 2	3.0	3.0	-	40,000	40,000	-	-	압 반	250	0.001	80
				신 목	3.0	3.0	-	40,000	40,000	-	-	압 반	250	0.001	80
용 계	3.0			3.0	-	40,000	40,000	-	-	압 반	250	0.001	80		
환 진	3.0			3.0	-	40,000	40,000	-	-	압 반	250	0.001	80		
봉 명	3.0			3.0	-	40,000	40,000	-	-	압 반	250	0.001	80		
음 마	3.0			3.0	-	40,000	40,000	-	-	압 반	250	0.001	80		
청 학	3.0			3.0	-	40,000	40,000	-	-	압 반	250	0.001	80		
진 도 군 Jindo-gun		부 용	3.0	3.0	-	40,000	40,000	-	-	압 반	250	0.001	80		
		부 황	3.0	3.0	-	40,000	40,000	-	-	압 반	250	0.001	80		
		가 학	3.0	3.0	-	40,000	40,000	-	-	압 반	250	0.001	80		
		유 촌	3.0	3.0	-	40,000	40,000	-	-	압 반	250	0.001	80		
		대구미	3.0	3.0	-	40,000	40,000	-	-	압 반	250	0.001	80		
		송 산	3.0	3.0	-	32,140	-	32,140	-	압 반	200	0.001	82		
		울 목	3.0	3.0	-	32,140	-	32,140	-	압 반	200	0.001	82		

# 사업준공현황(계속)

## Water Development Projects (Cont'd)

Unit : Area ..... ha  
Cost ... 1,000 Won

시도	시군	수원공명	준공면적 Completed Area			사업비 Project Cost				시설구분	직경	채수량	심도
			계	신규	보강	계	국고보조금	지방비	기타				
Province	Si and Gun	Name of Facilities	Total	Newly	Upgrading	Total	Government Subsidy	Local Government Subsidy	Others	Irrigation Source	Diameter (mm)	Amount of Water Attained (m <sup>3</sup> /s)	Depth (m)
신안군 Sinan-gun	초평 1	3.0	3.0	-	40,000	-	-	40,000	암반	200	0.003	82	
	초평 2	3.0	3.0	-	40,000	32,000	8,000	-	암반	200	0.003	82	
	초평 3	3.0	3.0	-	40,000	20,000	20,000	-	암반	200	0.003	82	
	귀성 1	3.0	3.0	-	40,000	20,000	20,000	-	암반	200	0.001	82	
	귀성 2	3.0	3.0	-	40,000	20,000	20,000	-	암반	200	0.001	82	
	연동 1	3.0	3.0	-	40,000	20,000	20,000	-	암반	200	0.003	82	
	연동 2	3.0	3.0	-	40,000	26,000	14,000	-	암반	200	0.001	82	
	탑립	3.0	3.0	-	40,000	26,000	14,000	-	암반	200	0.001	82	
	가학	3.0	3.0	-	40,000	26,000	14,000	-	암반	200	0.001	82	
	가계	3.0	3.0	-	40,000	26,000	14,000	-	암반	200	0.001	82	
	용호	3.0	3.0	-	40,000	26,000	14,000	-	암반	200	0.001	82	
	백양	3.0	3.0	-	40,000	32,000	8,000	-	암반	200	0.001	80	
	연화	3.0	3.0	-	40,000	20,000	20,000	-	암반	200	0.001	80	
	신교	3.0	3.0	-	40,000	20,000	20,000	-	암반	200	0.001	80	
	대야	3.0	3.0	-	40,000	20,000	20,000	-	암반	200	0.001	80	
	가락	3.0	3.0	-	40,000	20,000	20,000	-	암반	200	0.001	80	
	상서	3.0	3.0	-	40,000	26,000	14,000	-	암반	200	0.001	80	
	도창	3.0	3.0	-	40,000	20,000	20,000	-	암반	200	0.001	80	
	대리	3.0	3.0	-	40,000	-	-	40,000	암반	200	0.001	80	
	대리	3.0	3.0	-	40,000	20,000	20,000	-	암반	200	0.001	80	
한운	3.0	3.0	-	40,000	20,000	20,000	-	암반	200	0.001	80		
가통	3.0	3.0	-	40,000	20,000	20,000	-	암반	200	0.001	80		
<b>경상북도</b> <b>Gyeongsangbuk-do</b>		<b>331</b>	<b>955.8</b>	<b>624.3</b>	<b>331.5</b>	<b>12,505,551</b>	<b>7,048,331</b>	<b>5,141,220</b>	<b>316,000</b>				
포항시 Pohang-si	성동	3.0	3.0	-	40,000	26,000	14,000	-	암반	250	0.002	126	
	구평	3.0	3.0	-	40,000	26,000	14,000	-	암반	250	0.002	140	
	금평	3.0	3.0	-	40,000	20,000	20,000	-	암반	250	0.002	132	
	창지	3.0	3.0	-	40,000	26,000	14,000	-	암반	250	0.002	160	
	서촌	3.0	3.0	-	40,000	26,000	14,000	-	암반	250	0.002	126	
	죽정	3.0	3.0	-	40,000	26,000	14,000	-	암반	250	0.002	129	
	금오	3.0	3.0	-	40,000	20,000	20,000	-	암반	250	0.002	110	
	남송	3.0	3.0	-	40,000	28,000	12,000	-	암반	250	0.002	120	
	금장	3.0	3.0	-	40,000	20,000	20,000	-	암반	250	0.002	120	
	용천	3.0	3.0	-	40,000	20,000	20,000	-	암반	250	0.002	152	
홍곡	3.0	3.0	-	40,000	20,000	20,000	-	암반	250	0.002	160		
죽성	3.0	3.0	-	40,000	20,000	20,000	-	암반	250	0.002	120		

## 20. 농 업 용 수 개 발 Completion Status of Irrigation

단위: 편적...헥타아르  
금액.....천원

시 도	시 군	수원공명	준공면적 Completed Area			사 업 비 Project Cost				시 설 구 분	직 경	채수량	심 도
			계	신 규	보 강	계	국 고 보조금	지방비	기 타				
Province	Si and Gun	Name of Facilities	Total	Newly	Upgrad-ing	Total	Government Subsidy	Local Government Subsidy	Others	Irriga-tion Source	Diameter (mm)	Amount of Water Attained (m <sup>3</sup> /s)	Depth (m)
		안 덕	30	30	-	40,000	20,000	20,000	-	암 반	250	0.002	320
		신 흥	30	30	-	40,000	26,000	14,000	-	암 반	250	0.002	220
		이 가	30	30	-	40,000	26,000	14,000	-	암 반	250	0.002	160
		남 계	30	30	-	40,000	20,000	20,000	-	암 반	250	0.002	96
		월 평	30	30	-	40,000	20,000	20,000	-	암 반	250	0.002	204
		입 암	30	30	-	40,000	20,000	20,000	-	암 반	250	0.002	150
		울 산 2	30	30	-	40,000	20,000	20,000	-	암 반	250	0.002	150
		울 산 1	30	30	-	40,000	20,000	20,000	-	암 반	250	0.002	201
	경 주 시	북 등	30	-	30	40,000	32,000	8,000	-	암 반	200	0.003	120
	Gyeongju-si	상 라	30	-	30	40,000	32,000	8,000	-	암 반	200	0.005	102
		노 곡	30	-	30	40,000	32,000	8,000	-	암 반	200	0.003	250
		고대안	30	-	30	40,000	-	40,000	-	암 반	200	0.004	122
		기부골	30	-	30	40,000	-	40,000	-	암 반	200	0.003	100
		명 계	30	-	30	40,000	-	40,000	-	암 반	200	0.005	128
		뒷 골	15	-	15	40,000	32,000	8,000	-	암 반	200	0.003	100
		고래들	30	-	30	40,000	32,000	8,000	-	암 반	200	0.004	154
		뒷마을	30	-	30	40,000	32,000	8,000	-	암 반	200	0.003	129
		용 담	30	-	30	40,000	32,000	8,000	-	암 반	200	0.002	340
		다 골	20	-	20	40,000	32,000	8,000	-	암 반	200	0.002	194
		남 방	20	20	-	40,000	32,000	8,000	-	암 반	200	0.005	220
		솔밭골	20	20	-	40,000	32,000	8,000	-	암 반	200	0.002	194
	김 천 시	덕 전	30	30	-	40,000	20,000	20,000	-	암 반	250	0.002	120
	Gimcheon-si	신 암	30	-	30	40,000	-	40,000	-	암 반	250	0.002	90
		복 산	30	30	-	48,390	20,000	28,390	-	암 반	250	0.002	102
		광 덕	30	-	30	43,660	20,000	23,660	-	암 반	250	0.002	170
	안 동 시	태 리	30	30	-	40,000	28,000	12,000	-	암 반	250	0.001	100
	Andong-si	가 구	30	30	-	40,000	28,000	12,000	-	암 반	250	0.002	95
		수 꼭	30	30	-	40,000	28,000	12,000	-	암 반	250	0.001	100
		대 꼭	30	30	-	30,000	-	30,000	-	암 반	250	0.001	104
		구 송	30	30	-	30,000	-	30,000	-	암 반	250	0.002	110
		성 꼭	30	30	-	30,000	-	30,000	-	암 반	250	0.001	104
		천 전	30	30	-	30,000	-	30,000	-	암 반	250	0.002	104
		두우현	30	30	-	30,000	-	30,000	-	암 반	250	0.001	110
		도 목	30	30	-	30,000	15,000	15,000	-	암 반	250	0.002	120
		매 꼭	30	30	-	40,000	28,000	12,000	-	암 반	250	0.002	104
		수 리	30	30	-	30,000	15,000	15,000	-	암 반	250	0.001	104

# 사 업 준 공 현 황(계속)

## Water Development Projects (Cont'd)

Unit : Area ..... ha  
Cost ... 1,000 Won

시 도	시 군	수원공명	준공면적 Completed Area			사 업 비 Project Cost				시 설 구 분	직 경	채수량	심 도
			계	신 규	보 강	계	국 고 보조금	지방비	기 타				
Province	Si and Gun	Name of Facilities	Total	Newly	Upgrad-ing	Total	Government Subsidy	Local Government Subsidy	Others	Irriga-tion Source	Diameter (mm)	Amount of Water Attained (m <sup>3</sup> /s)	Depth (m)
		가 구	30	3.0	-	30,000	15,000	15,000	-	암 반	250	0.002	110
		가 구	30	3.0	-	30,000	15,000	15,000	-	암 반	250	0.001	104
		점 마	30	3.0	-	30,000	15,000	15,000	-	암 반	250	0.002	110
		마암골	3.0	3.0	-	30,000	15,000	15,000	-	암 반	250	0.001	104
		의 촌	30	3.0	-	30,000	15,000	15,000	-	암 반	250	0.001	104
		구 송	30	3.0	-	30,000	15,000	15,000	-	암 반	250	0.001	104
		노 리	30	3.0	-	30,000	-	30,000	-	암 반	250	0.002	105
		금 소	30	3.0	-	30,000	-	30,000	-	암 반	250	0.001	104
		운 산	30	3.0	-	30,000	-	30,000	-	암 반	250	0.002	105
		무 룡	30	3.0	-	30,000	-	30,000	-	암 반	250	0.002	110
		배 방	30	3.0	-	30,000	-	30,000	-	암 반	250	0.001	104
		죽 전	30	3.0	-	30,000	-	30,000	-	암 반	250	0.002	110
		명 잣	30	3.0	-	30,000	-	30,000	-	암 반	250	0.001	110
		월 전	3.0	3.0	-	30,000	-	30,000	-	암 반	250	0.002	104
		대 두 서	30	3.0	-	30,000	-	30,000	-	암 반	250	0.001	104
		용 각	30	3.0	-	30,000	-	30,000	-	암 반	250	0.002	110
		이 천	3.0	3.0	-	30,000	-	30,000	-	암 반	250	0.001	110
	구 미 시	노상뫼골	2.5	2.5	-	42,000	21,000	21,000	-	암 반	250	0.003	115
	Gumi-si	문정자	2.5	2.5	-	27,000	13,500	13,500	-	암 반	250	0.004	81
		동 산 4	5.0	5.0	-	40,000	20,000	20,000	-	암 반	250	0.005	110
		모 실	30	3.0	-	45,000	29,900	15,100	-	암 반	250	0.003	110
		비 재	20	2.0	-	44,000	28,600	15,400	-	암 반	250	0.003	150
		하 장 1	50	5.0	-	45,000	-	45,000	-	암 반	250	0.005	118
		두만골	30	3.0	-	47,000	30,550	16,450	-	암 반	250	0.004	110
		못 골	20	2.0	-	28,720	-	28,720	-	암 반	250	0.004	112
	영 주 시	화 감	2.4	2.4	-	40,000	28,000	12,000	-	암 반	200	0.002	120
	Yeongju-si	떡 기 1	2.4	2.4	-	40,000	28,000	12,000	-	암 반	200	0.004	100
		떡 기 2	2.4	2.4	-	40,000	28,000	12,000	-	암 반	200	0.008	120
		갈 산	2.4	2.4	-	40,000	28,000	12,000	-	암 반	200	0.002	120
		샘 골	2.4	2.4	-	40,000	28,000	12,000	-	암 반	200	0.002	120
		물 미	2.4	2.4	-	40,000	28,000	12,000	-	암 반	200	0.002	120
		가 래	2.4	2.4	-	40,000	28,000	12,000	-	암 반	200	0.002	125
		사 천	2.4	2.4	-	40,000	28,000	12,000	-	암 반	200	0.003	120
		의 산	2.4	2.4	-	40,000	28,000	12,000	-	암 반	200	0.003	120
		장 골 1	2.4	2.4	-	40,000	28,000	12,000	-	암 반	200	0.005	120
		장 골 2	2.4	2.4	-	40,000	28,000	12,000	-	암 반	200	0.003	120



## 20. 농 업 용 수 개 발 Completion Status of Irrigation

단위: 면적...헥타아르  
금액.....천원

시 도 Province	시 군 Si and Gun	수원공명 Name of Facilities	준공면적 Completed Area			사 업 비 Project Cost				시 설 구 분 Irrigation Source	직 경 Diameter (mm)	채수량 Amount of Water Attained (m <sup>3</sup> /s)	심 도 Depth (m)
			계 Total	신 규 Newly	보 강 Upgrad-ing	계 Total	국 고 보조금 Government Subsidy	지방비 Local Government Subsidy	기 타 Others				
영 천 시 Yeongcheon-si		금바우골	2.4	2.4	-	40,000	28,000	12,000	-	암 반	200	0.006	120
		새남터	2.4	2.4	-	40,000	28,000	12,000	-	암 반	200	0.002	120
		곰 실	2.4	2.4	-	40,000	28,000	12,000	-	암 반	200	0.002	120
		왕 골	2.4	2.4	-	40,000	28,000	12,000	-	암 반	200	0.003	130
		덕바우	2.4	2.4	-	40,000	28,000	12,000	-	암 반	200	0.002	250
		용 산 1	2.4	2.4	-	40,000	28,000	12,000	-	암 반	200	0.003	152
		용 산 2	2.4	2.4	-	40,000	28,000	12,000	-	암 반	200	0.003	120
		용 산 3	2.4	2.4	-	40,000	28,000	12,000	-	암 반	200	0.004	120
		백 골	2.4	2.4	-	40,000	28,000	12,000	-	암 반	200	0.002	120
		감상골	2.4	2.4	-	40,000	28,000	12,000	-	암 반	200	0.004	120
		남 실	2.4	2.4	-	40,000	28,000	12,000	-	암 반	200	0.003	120
		뒫 골	2.4	2.4	-	40,000	28,000	12,000	-	암 반	200	0.002	120
		궁 터	2.4	2.4	-	40,000	28,000	12,000	-	암 반	200	0.003	120
		용장골	2.4	2.4	-	40,000	28,000	12,000	-	암 반	200	0.003	120
		신당골	2.4	2.4	-	40,000	28,000	12,000	-	암 반	200	0.002	120
		질 금	2.4	2.4	-	40,000	28,000	12,000	-	암 반	200	0.003	250
		우무근	2.4	2.4	-	40,000	28,000	12,000	-	암 반	200	0.002	120
		수나라 2	2.4	2.4	-	40,000	28,000	12,000	-	암 반	200	0.004	120
		맥 감	2.4	2.4	-	40,000	28,000	12,000	-	암 반	200	0.003	120
		수구냉기	2.4	2.4	-	40,000	28,000	12,000	-	암 반	200	0.003	120
		영모암	2.4	2.4	-	40,000	28,000	12,000	-	암 반	200	0.003	120
		한도실	2.4	2.4	-	40,000	28,000	12,000	-	암 반	200	0.003	120
		둘구비	2.4	2.4	-	40,000	28,000	12,000	-	암 반	200	0.002	170
		사락곡	3.0	-	3.0	40,000	20,000	20,000	-	암 반	250	0.003	120
		국정보	3.0	-	3.0	40,000	26,000	14,000	-	암 반	250	0.005	122
		외곡지	3.0	-	3.0	40,000	20,000	20,000	-	암 반	250	0.004	120
		신일지	3.0	-	3.0	40,000	20,000	20,000	-	암 반	250	0.004	124
		연정지	3.0	-	3.0	40,000	-	40,000	-	암 반	250	0.004	120
		하 보	3.0	-	3.0	40,000	28,000	12,000	-	암 반	250	0.004	120
		구성지	3.0	-	3.0	40,000	20,000	20,000	-	암 반	250	0.004	124
		본촌지	3.0	-	3.0	40,000	26,000	14,000	-	암 반	250	0.002	210
		숲뒤지	3.0	-	3.0	40,000	20,000	20,000	-	암 반	250	0.003	146
능계보	3.0	-	3.0	40,000	26,000	14,000	-	암 반	250	0.003	180		
전논보	3.0	-	3.0	40,000	-	40,000	-	암 반	250	0.004	125		
바야지	3.0	-	3.0	40,000	-	40,000	-	암 반	250	0.004	120		
한자곡	3.0	-	3.0	40,000	20,000	20,000	-	암 반	250	0.003	124		

# 사업준공현황(계속)

## Water Development Projects (Cont'd)

Unit : Area ..... ha  
Cost ... 1,000 Won

시 도	시 군	수원공명	준공면적 Completed Area			사업비 Project Cost				시설구분	직경	채수량	심도
			계	신규	보강	계	국고보조금	지방비	기타				
Province	Si and Gun	Name of Facilities	Total	Newly	Upgrading	Total	Government Subsidy	Local Government Subsidy	Others	Irrigation Source	Diameter (mm)	Amount of Water Attained (m <sup>3</sup> /s)	Depth (m)
		신지	3.0	-	3.0	40,000	26,000	14,000	-	암반	250	0.003	124
		원당곡	3.0	-	3.0	40,000	20,000	20,000	-	암반	250	0.004	120
		약목지	3.0	-	3.0	40,000	20,000	20,000	-	암반	250	0.003	120
		삼귀지	3.0	-	3.0	40,000	20,000	20,000	-	암반	250	0.007	120
		도섭보	3.0	-	3.0	40,000	26,000	14,000	-	암반	250	0.004	120
		말귀보	3.0	-	3.0	40,000	20,000	20,000	-	암반	250	0.007	120
		동당지	3.0	-	3.0	40,000	-	40,000	-	암반	250	0.004	120
		우등곡	3.0	-	3.0	40,000	28,000	12,000	-	암반	250	0.004	120
	상주시	유곡	3.0	3.0	-	40,000	20,000	20,000	-	암반	250	0.001	180
	Sangju-si	지산	3.0	3.0	-	40,000	20,000	20,000	-	암반	250	0.001	180
		백천	3.0	3.0	-	40,000	20,000	20,000	-	암반	250	0.001	180
		가곡	3.0	3.0	-	40,000	20,000	20,000	-	암반	250	0.001	180
		황령	3.0	3.0	-	40,000	20,000	20,000	-	암반	250	0.001	180
		우기	3.0	3.0	-	40,000	20,000	20,000	-	암반	250	0.001	180
		개운	3.0	3.0	-	40,000	20,000	20,000	-	암반	250	0.001	180
		소정	3.0	3.0	-	40,000	20,000	20,000	-	암반	250	0.001	180
		소은	3.0	3.0	-	40,000	20,000	20,000	-	암반	250	0.001	180
	문경시	갈평	8.0	8.0	-	40,000	-	40,000	-	암반	150	0.002	114
	Mungyeong-si	인곡	5.0	5.0	-	40,000	-	40,000	-	암반	150	0.002	120
		종곡	10.0	10.0	-	40,000	-	40,000	-	암반	150	0.003	42
		공평	5.0	5.0	-	40,000	-	40,000	-	암반	150	0.003	90
	경산시	5-30	3.0	-	3.0	40,000	-	40,000	-	암반	250	0.003	140
	Gyeongsan-si	5-11	3.0	-	3.0	40,000	20,000	20,000	-	암반	250	0.004	126
		5-22	3.0	-	3.0	40,000	20,000	20,000	-	암반	250	0.003	120
		5-23	4.0	-	4.0	40,000	20,000	20,000	-	암반	250	0.002	160
		5-11	3.0	-	3.0	40,000	20,000	20,000	-	암반	250	0.003	166
		5-12	3.0	-	3.0	40,000	20,000	20,000	-	암반	250	0.002	162
		5-7	5.0	-	5.0	40,000	20,000	20,000	-	암반	250	0.003	150
		5-17	4.0	-	4.0	40,000	20,000	20,000	-	암반	250	0.003	150
	군위군	5-77	3.0	3.0	-	40,000	32,000	8,000	-	암반	200	0.012	100
	Gunwi-gun	5-78	3.0	3.0	-	40,000	32,000	8,000	-	암반	200	0.004	106
		5-79	3.0	3.0	-	40,000	-	40,000	-	암반	200	0.002	300
		5-80	3.0	3.0	-	40,000	32,000	8,000	-	암반	200	0.003	140
		5-81	3.0	-	3.0	40,000	32,000	8,000	-	암반	200	0.006	140
		5-82	3.0	-	3.0	40,000	32,000	8,000	-	암반	200	0.002	270
		5-83	1.5	1.5	-	40,000	32,000	8,000	-	암반	200	0.005	140

## 20. 농업용수개발 Completion Status of Irrigation

단위: 면적...헥타아르  
금액.....천원

시 도	시 군	수원공명	준공면적 Completed Area			사 업 비 Project Cost				시 설 구 분	직 경	채수량	심 도
			계	신 규	보 강	계	국 고 보조금	지방비	기 타				
Province	Si and Gun	Name of Facilities	Total	Newly	Upgrad-ing	Total	Government Subsidy	Local Government Subsidy	Others	Irriga-tion Source	Diameter (mm)	Amount of Water Attained (m <sup>3</sup> /s)	Depth (m)
		5 - 84	3.0	3.0	-	40,000	32,000	8,000	-	암 반	200	0.003	170
		5 - 85	3.0	-	3.0	40,000	32,000	8,000	-	암 반	200	0.009	140
		5 - 86	3.0	-	3.0	40,000	32,000	8,000	-	암 반	200	0.004	140
		5 - 87	3.0	-	3.0	40,000	32,000	8,000	-	암 반	200	0.008	140
		5 - 88	3.0	-	3.0	40,000	32,000	8,000	-	암 반	200	0.010	140
		5 - 89	3.0	-	3.0	40,000	32,000	8,000	-	암 반	200	0.005	140
		5 - 90	3.0	-	3.0	40,000	32,000	8,000	-	암 반	200	0.007	140
		5 - 91	3.0	3.0	-	40,000	32,000	8,000	-	암 반	200	0.004	154
		5 - 92	3.0	3.0	-	40,000	32,000	8,000	-	암 반	200	0.003	180
	의 성 군	도 동	3.0	-	3.0	40,000	20,000	20,000	-	암 반	250	0.010	120
	Uiseong-gun	치 선	3.0	-	3.0	30,000	24,000	6,000	-	암 반	250	0.006	120
		중 리	3.0	-	3.0	30,000	24,000	6,000	-	암 반	250	0.006	120
		용 연	3.0	-	3.0	30,000	24,000	6,000	-	암 반	250	0.006	120
		원 당	3.0	3.0	-	30,000	24,000	6,000	-	암 반	250	0.006	120
		관 덕	3.0	-	3.0	30,000	24,000	6,000	-	암 반	250	0.004	120
		새 촌	3.0	-	3.0	30,000	24,000	6,000	-	암 반	250	0.006	120
		관 덕	3.0	-	3.0	30,000	24,000	6,000	-	암 반	250	0.006	120
		방 하	3.0	-	3.0	30,000	24,000	6,000	-	암 반	250	0.004	120
		사 촌	3.0	3.0	-	30,000	24,000	6,000	-	암 반	250	0.003	120
		서 변	3.0	3.0	-	30,000	24,000	6,000	-	암 반	250	0.003	120
		동 변	3.0	-	3.0	40,000	20,000	20,000	-	암 반	250	0.003	120
		신 계	3.0	-	3.0	30,000	24,000	6,000	-	암 반	250	0.007	120
		매 곡	3.0	3.0	-	30,000	24,000	6,000	-	암 반	250	0.004	120
		공 정	3.0	-	3.0	30,000	24,000	6,000	-	암 반	250	0.004	120
		신 리	3.0	-	3.0	30,000	24,000	6,000	-	암 반	250	0.006	120
		작 승	3.0	-	3.0	30,000	24,000	6,000	-	암 반	250	0.003	120
		공 정	3.0	-	3.0	30,000	-	30,000	-	암 반	250	0.006	120
		토 현	3.0	-	3.0	30,000	24,000	6,000	-	암 반	250	0.003	120
		옥 정	3.0	-	3.0	30,000	24,000	6,000	-	암 반	250	0.006	120
		옥 정	3.0	-	3.0	30,000	24,000	6,000	-	암 반	250	0.006	120
		창	3.0	3.0	-	30,000	24,000	6,000	-	암 반	250	0.003	140
		이	3.0	3.0	-	30,000	24,000	6,000	-	암 반	250	0.003	120
		가 산	3.0	-	3.0	30,000	24,000	6,000	-	암 반	250	0.006	120
		계 오	3.0	-	3.0	30,000	24,000	6,000	-	암 반	250	0.003	150
		초 전	3.0	-	3.0	30,000	24,000	6,000	-	암 반	250	0.010	120
		명 덕	3.0	-	3.0	40,000	20,000	20,000	-	암 반	250	0.003	150

# 사업준공현황(계속)

## Water Development Projects (Cont'd)

Unit : Area ..... ha  
Cost ... 1,000 Won

시 도	시 군	수원공명	준공면적 Completed Area			사업비 Project Cost				시설구분	직경	채수량	심도
			계	신규	보강	계	국고보조금	지방비	기타				
Province	Si and Gun	Name of Facilities	Total	Newly	Upgrading	Total	Government Subsidy	Local Government Subsidy	Others	Irrigation Source	Diameter (mm)	Amount of Water Attained (m <sup>3</sup> /s)	Depth (m)
영양군 Yeongyang-gun	명덕		3.0	-	3.0	30,000	-	30,000	-	암반	250	0.003	150
	도경		3.0	-	3.0	30,000	24,000	6,000	-	암반	250	0.004	120
	풍리		3.0	-	3.0	30,000	24,000	6,000	-	암반	250	0.006	120
	신평		3.0	-	3.0	30,000	24,000	6,000	-	암반	250	0.004	120
	용남		3.0	-	3.0	30,000	24,000	6,000	-	암반	250	0.010	120
	이두		3.0	-	3.0	30,000	24,000	6,000	-	암반	250	0.003	120
	외곡		3.0	-	3.0	30,000	24,000	6,000	-	암반	250	0.003	120
	청산		3.0	3.0	-	30,000	24,000	6,000	-	암반	250	0.003	120
	청산		3.0	3.0	-	30,000	24,000	6,000	-	암반	250	0.003	120
	서제		3.0	-	3.0	30,000	24,000	6,000	-	암반	250	0.003	120
	도덕		3.0	3.0	-	30,000	24,000	6,000	-	암반	250	0.003	120
	용봉		3.0	-	3.0	30,000	24,000	6,000	-	암반	250	0.006	120
	덕봉		3.0	-	3.0	30,000	-	30,000	-	암반	250	0.003	120
	청운		3.0	-	3.0	30,000	24,000	6,000	-	암반	250	0.003	120
	청운		3.0	3.0	-	30,000	24,000	6,000	-	암반	250	0.003	120
	신흥		3.0	-	3.0	30,000	24,000	6,000	-	암반	250	0.003	120
	신탄		3.0	-	3.0	30,000	24,000	6,000	-	암반	250	0.003	120
	금곡		3.0	-	3.0	30,000	24,000	6,000	-	암반	250	0.003	120
	삼춘		3.0	-	3.0	40,000	-	-	40,000	암반	250	0.004	120
	신수		3.0	-	3.0	30,000	24,000	6,000	-	암반	250	0.004	120
	대천		1.0	-	1.0	40,000	20,000	20,000	-	암반	250	0.002	102
	당리		1.0	-	1.0	40,000	20,000	20,000	-	암반	250	0.003	112
	오리		1.0	-	1.0	40,000	20,000	20,000	-	암반	250	0.004	110
	송하		1.0	-	1.0	40,000	20,000	20,000	-	암반	250	0.003	100
	오기2		1.0	-	1.0	40,000	20,000	20,000	-	암반	250	0.004	120
	오기1		1.0	-	1.0	40,000	20,000	20,000	-	암반	250	0.004	120
	황용		1.0	-	1.0	40,000	20,000	20,000	-	암반	250	0.004	102
	계1		1.0	-	1.0	40,000	20,000	20,000	-	암반	250	0.004	100
계2		1.0	-	1.0	40,000	20,000	20,000	-	암반	250	0.003	120	
영덕군 Yeongdeok-gun	매정		3.0	3.0	-	40,000	32,000	4,000	4,000	암반	200	0.003	120
	삼계		2.5	2.5	-	40,000	32,000	4,000	4,000	암반	200	0.003	250
	상직		3.2	3.2	-	40,000	32,000	4,000	4,000	암반	200	0.005	104
	매일		2.0	2.0	-	40,000	32,000	4,000	4,000	암반	200	0.002	130
	봉산		3.0	3.0	-	40,000	32,000	4,000	4,000	암반	200	0.003	100
	황장		4.0	4.0	-	40,000	32,000	4,000	4,000	암반	200	0.002	100
신양		2.5	2.5	-	40,000	32,000	4,000	4,000	암반	200	0.002	130	

## 20. 농업용수개발 Completion Status of Irrigation

단위: 면적...헥타아르  
금액.....천원

시 도	시 군	수원공명	준공면적 Completed Area			사 업 비 Project Cost				시 설 분	직 경	채수량	심 도
			계	신 규	보 강	계	국 고 보조금	지방비	기 타				
Province	Si and Gun	Name of Facilities	Total	Newly	Upgrad-ing	Total	Government Subsidy	Local Government Subsidy	Others	Irrigation Source	Diameter (mm)	Amount of Water Attained (m <sup>3</sup> /s)	Depth (m)
청 도 군 Cheongdo-gun	낙 평		2.5	2.5	-	40,000	32,000	4,000	4,000	암 반	200	0.003	100
	눌 갈		3.0	3.0	-	40,000	32,000	4,000	4,000	암 반	200	0.003	100
	기 압		4.0	4.0	-	40,000	32,000	4,000	4,000	암 반	200	0.003	100
	철 성		4.0	4.0	-	40,000	32,000	4,000	4,000	암 반	200	0.002	120
	금 곡		3.0	3.0	-	40,000	32,000	4,000	4,000	암 반	200	0.003	100
	영 동		2.0	2.0	-	40,000	32,000	4,000	4,000	암 반	200	0.002	180
	이 천		3.0	3.0	-	40,000	32,000	4,000	4,000	암 반	200	0.003	200
	원 황		3.0	3.0	-	40,000	32,000	4,000	4,000	암 반	200	0.003	134
	아 곡		3.0	3.0	-	40,000	32,000	4,000	4,000	암 반	200	0.003	180
	이 천		3.0	3.0	-	40,000	32,000	4,000	4,000	암 반	200	0.003	100
	신 기		3.0	3.0	-	40,000	32,000	4,000	4,000	암 반	200	0.003	100
	갈 천		3.0	3.0	-	40,000	32,000	4,000	4,000	암 반	200	0.003	100
	유 등		3.0	-	3.0	40,000	20,000	20,000	-	암 반	250	0.006	100
	송 북		3.0	-	3.0	40,000	20,000	20,000	-	암 반	250	0.004	100
	상 장		3.0	-	3.0	40,000	20,000	20,000	-	암 반	250	0.005	100
	향 죽		3.0	-	3.0	40,000	32,000	8,000	-	암 반	250	0.006	90
	석 통		3.0	-	3.0	40,000	32,000	8,000	-	암 반	250	0.003	100
	지렛갈		3.0	-	3.0	40,000	32,000	8,000	-	암 반	250	0.003	100
	봉 황		3.0	-	3.0	40,000	32,000	8,000	-	암 반	250	0.004	100
	양 원		3.0	-	3.0	40,000	32,000	8,000	-	암 반	250	0.004	100
	갈마리		3.0	-	3.0	40,000	32,000	8,000	-	암 반	250	0.003	100
	안내동		3.0	-	3.0	40,000	32,000	8,000	-	암 반	250	0.003	100
	초 현		3.0	-	3.0	40,000	32,000	8,000	-	암 반	250	0.003	100
	사 지		3.0	-	3.0	32,000	25,600	6,400	-	암 반	250	0.003	100
	고치미		3.0	-	3.0	32,000	25,600	6,400	-	암 반	250	0.003	100
	동 원		3.0	-	3.0	32,000	25,600	6,400	-	암 반	250	0.004	100
	오 동		3.0	-	3.0	32,000	25,600	6,400	-	암 반	250	0.003	100
	목 들		3.0	-	3.0	30,000	24,000	6,000	-	암 반	250	0.003	100
눌 미		3.0	-	3.0	32,000	25,600	6,400	-	암 반	250	0.004	80	
고 령 군 Goryeong-gun	백 2		3.0	-	3.0	31,540	31,540	-	-	암 반	200	0.004	115
	신 간 1		3.0	-	3.0	36,711	36,711	-	-	암 반	200	0.003	150
	신 곡 2		3.0	-	3.0	36,530	36,530	-	-	암 반	200	0.003	220
성 주 군 Seongju-gun	배나실		3.0	3.0	-	40,000	20,000	20,000	-	암 반	250	0.001	110
	도 흥		3.0	3.0	-	40,000	20,000	20,000	-	암 반	250	0.001	120
	회 봉		3.0	3.0	-	35,000	15,000	20,000	-	암 반	200	0.001	120
	사 곡		3.0	3.0	-	35,000	15,000	20,000	-	암 반	200	0.001	90

# 사업준공현황(계속)

## Water Development Projects (Cont'd)

Unit : Area ..... ha  
Cost ... 1,000 Won

시 도	시 군	수원공명	준공면적 Completed Area			사업비 Project Cost				시설구분	직경	채수량	심도
			계	신규	보강	계	국고보조금	지방비	기타				
Province	Si and Gun	Name of Facilities	Total	Newly	Upgrading	Total	Government Subsidy	Local Government Subsidy	Others	Irrigation Source	Diameter (mm)	Amount of Water Attained (m <sup>3</sup> /s)	Depth (m)
칠곡군 Chilgok-gun		대장	3.0	3.0	-	40,000	20,000	20,000	-	암반	200	0.001	120
		지방	3.0	3.0	-	40,000	20,000	20,000	-	암반	250	0.001	120
		망정	3.0	3.0	-	40,000	20,000	20,000	-	암반	250	0.003	130
		원당	3.0	3.0	-	40,000	20,000	20,000	-	암반	250	0.003	100
		북창	3.0	3.0	-	40,000	20,000	20,000	-	암반	250	0.003	127
		정골	3.0	3.0	-	40,000	20,000	20,000	-	암반	250	0.003	124
		만실	3.0	3.0	-	40,000	20,000	20,000	-	암반	250	0.003	124
		사부	3.0	3.0	-	40,000	20,000	20,000	-	암반	250	0.003	100
		오리골	3.0	3.0	-	40,000	26,000	14,000	-	암반	250	0.003	120
		옥포	3.0	3.0	-	40,000	26,000	14,000	-	암반	250	0.003	120
		가부실	3.0	3.0	-	40,000	26,000	14,000	-	암반	250	0.003	120
		웃밭	3.0	3.0	-	40,000	26,000	14,000	-	암반	250	0.003	102
		응추	3.0	3.0	-	40,000	26,000	14,000	-	암반	250	0.003	100
		금곡	3.0	3.0	-	40,000	26,000	14,000	-	암반	250	0.003	102
		지경	3.0	3.0	-	40,000	26,000	14,000	-	암반	250	0.003	170
		남창	3.0	3.0	-	40,000	26,000	14,000	-	암반	250	0.003	142
		불동	3.0	3.0	-	40,000	26,000	14,000	-	암반	250	0.003	102
		가골들	3.0	3.0	-	40,000	-	40,000	-	암반	250	0.003	120
		후평	3.0	3.0	-	40,000	-	40,000	-	암반	250	0.003	172
		비리골	3.0	3.0	-	40,000	-	40,000	-	암반	250	0.003	184
		서치	3.0	3.0	-	40,000	-	40,000	-	암반	250	0.003	152
		송산	3.0	3.0	-	40,000	20,000	20,000	-	암반	250	0.003	130
		포남	3.0	3.0	-	40,000	20,000	20,000	-	암반	250	0.003	120
		포남	3.0	3.0	-	40,000	20,000	20,000	-	암반	250	0.003	120
		포남	3.0	3.0	-	40,000	20,000	20,000	-	암반	250	0.003	120
		도개	3.0	3.0	-	40,000	20,000	20,000	-	암반	250	0.003	120
		송산	3.0	3.0	-	40,000	20,000	20,000	-	암반	250	0.003	112
		예천군 Yecheon-gun		허리골	3.0	3.0	-	40,000	-	-	40,000	암반	250
덕밤	3.0			3.0	-	40,000	-	-	40,000	암반	250	0.004	150
수용골	3.0			3.0	-	40,000	-	-	40,000	암반	250	0.002	130
남산골	3.0			3.0	-	40,000	24,000	16,000	-	암반	250	0.001	102
무이	3.0			3.0	-	40,000	24,000	16,000	-	암반	250	0.002	120
담암	3.0			3.0	-	40,000	28,000	12,000	-	암반	250	0.002	100
하금	3.0			3.0	-	40,000	20,000	20,000	-	암반	250	0.004	176
대제	3.0	3.0	-	40,000	24,000	16,000	-	암반	250	0.003	102		
능천	3.0	3.0	-	40,000	24,000	16,000	-	암반	250	0.002	245		

## 20. 농 업 용 수 개 발 Completion Status of Irrigation

단위: 면적...헥타아르  
금액.....천원

시 도	시 군	수원공명	준공면적 Completed Area			사 업 비 Project Cost				시 설 구 분	직 경	채수량	심 도
			계	신 규	보 강	계	국 고 보조금	지방비	기 타				
Province	Si and Gun	Name of Facilities	Total	Newly	Upgrad-ing	Total	Government Subsidy	Local Government Subsidy	Others	Irriga-tion Source	Diameter (mm)	Amount of Water Attained (m <sup>3</sup> /s)	Depth (m)
경 상 남 도 Gyoengsangnam-do	봉 화 군 Bonghwa-gun	사 부	3.0	3.0	-	40,000	24,000	16,000	-	암 반	250	0.002	170
		보 곡	3.0	3.0	-	40,000	24,000	16,000	-	암 반	250	0.003	120
		울 곡	3.0	3.0	-	40,000	24,000	16,000	-	암 반	250	0.002	120
		금 곡	3.0	3.0	-	40,000	24,000	16,000	-	암 반	250	0.002	104
		염 장	3.0	3.0	-	40,000	20,000	20,000	-	암 반	50	0.001	100
		구 현	3.0	3.0	-	40,000	20,000	20,000	-	암 반	50	0.001	102
		배 태	3.0	3.0	-	40,000	20,000	20,000	-	암 반	50	0.001	102
		남 면	3.0	3.0	-	40,000	20,000	20,000	-	암 반	50	0.001	100
		어은골	3.0	3.0	-	40,000	20,000	20,000	-	암 반	50	0.001	120
		막 골	3.0	3.0	-	40,000	20,000	20,000	-	암 반	50	0.001	102
		매 능	3.0	3.0	-	40,000	20,000	20,000	-	암 반	50	0.001	120
		상고누골	3.0	3.0	-	40,000	20,000	20,000	-	암 반	50	0.001	130
		하고누골	3.0	3.0	-	40,000	20,000	20,000	-	암 반	50	0.001	120
		방고개	3.0	3.0	-	40,000	20,000	20,000	-	암 반	50	0.001	120
		둔 지	3.0	3.0	-	40,000	20,000	20,000	-	암 반	50	0.001	200
	배나무들	3.0	3.0	-	40,000	20,000	20,000	-	암 반	50	0.001	100	
	노실골	3.0	3.0	-	40,000	20,000	20,000	-	암 반	50	0.001	120	
	떡 골	3.0	3.0	-	40,000	20,000	20,000	-	암 반	50	0.001	150	
	기득실	3.0	3.0	-	40,000	20,000	20,000	-	암 반	50	0.001	100	
	독 골	3.0	3.0	-	40,000	20,000	20,000	-	암 반	50	0.001	150	
	갯 들	3.0	3.0	-	40,000	20,000	20,000	-	암 반	50	0.001	190	
	늘 못	3.0	3.0	-	40,000	20,000	20,000	-	암 반	50	0.001	150	
	갈 곡	3.0	3.0	-	40,000	20,000	20,000	-	암 반	50	0.001	120	
	거이골	3.0	3.0	-	40,000	20,000	20,000	-	암 반	50	0.001	150	
	무진장	3.0	3.0	-	40,000	20,000	20,000	-	암 반	50	0.001	150	
	한 갖	3.0	3.0	-	40,000	20,000	20,000	-	암 반	50	0.001	150	
	울 진 군 Uljin-gun	온 골	0.3	0.3	-	40,000	20,000	20,000	-	암 반	200	0.002	122
		황 보	0.3	0.3	-	40,000	20,000	20,000	-	암 반	200	0.002	110
		오 산	0.3	0.3	-	40,000	20,000	20,000	-	암 반	200	0.002	122
		온 양	0.3	0.3	-	40,000	-	-	40,000	암 반	250	0.002	120
선 구	0.3	0.3	-	40,000	-	-	40,000	암 반	250	0.002	130		
<b>경 상 남 도</b> Gyoengsangnam-do		<b>211</b>	<b>631.0</b>	<b>401.0</b>	<b>230.0</b>	<b>7,313,000</b>	<b>3,766,330</b>	<b>3,266,670</b>	<b>280,000</b>				
창 원 시 Changwon-si	다 호	3.0	3.0	-	40,000	32,000	8,000	-	암 반	250	0.002	85	
	신 방	3.0	3.0	-	40,000	32,000	8,000	-	암 반	250	0.002	100	
	승 산	3.0	3.0	-	36,000	28,800	7,200	-	암 반	250	0.002	120	

# 사업준공현황(계속)

## Water Development Projects (Cont'd)

Unit : Area ..... ha  
Cost ... 1,000 Won

시 도	시 군	수원공명	준공면적 Completed Area			사업비 Project Cost				시 설 분	직 경	체 수 량	심 도
			계	신 규	보 강	계	국 고 보조금	지방비	기 타				
Province	Si and Gun	Name of Facilities	Total	Newly	Upgrad-ing	Total	Government Subsidy	Local Government Subsidy	Others	Irriga-tion Source	Diameter (mm)	Amount of Water Attained (m <sup>3</sup> /s)	Depth (m)
	마 산 시 Masan-si	갈 전	3.0	3.0	-	35,000	28,000	7,000	-	암 반	250	0.002	120
		남 백	3.0	3.0	-	21,000	16,800	4,200	-	암 반	250	0.002	80
		내 감	3.0	3.0	-	40,000	32,000	8,000	-	암 반	250	0.002	146
		월 산	3.0	3.0	-	42,000	32,800	9,200	-	암 반	250	0.002	100
		시 화	3.0	3.0	-	35,000	-	35,000	-	암 반	250	0.002	100
		봉 촌	3.0	3.0	-	35,000	-	35,000	-	암 반	250	0.002	100
		감 천	2.0	2.0	-	30,000	-	30,000	-	암 반	200	0.001	105
		신 감	2.0	-	2.0	30,000	15,000	15,000	-	암 반	200	0.001	110
		내 포	2.0	-	2.0	40,000	20,000	20,000	-	암 반	200	0.001	180
		동 전	2.0	2.0	-	30,000	15,000	15,000	-	암 반	200	0.001	120
	진 주 시 Jinju-si	인 곡	2.0	-	2.0	30,000	-	30,000	-	암 반	200	0.001	104
		봉 암	2.0	-	2.0	30,000	15,000	15,000	-	암 반	200	0.001	120
		평 암	2.0	2.0	-	40,000	-	-	40,000	암 반	200	0.001	130
		시 락	2.0	2.0	-	30,000	-	30,000	-	암 반	200	0.001	185
		평 암	2.0	2.0	-	40,000	32,000	8,000	-	암 반	200	0.001	170
		예 곡	2.0	2.0	-	30,000	-	30,000	-	암 반	200	0.001	120
		가 호 4	3.0	3.0	-	50,000	25,000	25,000	-	암 반	200	0.002	90
		예 상	3.0	3.0	-	60,000	30,000	30,000	-	암 반	200	0.002	78
		가 봉 1	3.0	3.0	-	56,000	28,000	28,000	-	암 반	200	0.002	120
		가 봉 2	3.0	3.0	-	50,000	25,000	25,000	-	암 반	200	0.002	150
진 해 시 Jinhae-si	설 매	3.0	3.0	-	50,000	25,000	25,000	-	암 반	200	0.002	238	
	한 실	3.0	3.0	-	52,000	26,000	26,000	-	암 반	200	0.003	240	
	뒷 골	3.0	3.0	-	50,000	25,000	25,000	-	암 반	200	0.002	120	
	소 사	3.0	3.0	-	30,000	21,000	9,000	-	암 반	200	0.002	120	
	장 천	3.0	3.0	-	30,000	21,000	9,000	-	암 반	200	0.002	150	
	성 내	3.0	3.0	-	30,000	21,000	9,000	-	암 반	200	0.002	180	
	백 일	3.0	3.0	-	30,000	21,000	9,000	-	암 반	200	0.002	120	
통 영 시 Tongyeong-si	죽 전	3.0	3.0	-	34,000	17,000	17,000	-	암 반	250	0.001	90	
	답 안	3.0	3.0	-	40,000	-	-	40,000	암 반	250	0.001	100	
		대 안	3.0	3.0	-	33,000	16,500	16,500	-	암 반	250	0.001	90



## 20. 농 업 용 수 개 발 Completion Status of Irrigation

단위: 면적...헥타아르  
금액.....천원

시 도 Province	시 군 Si and Gun	수원공명 Name of Facilities	준공면적 Completed Area			사 업 비 Project Cost				시 설 구 분 Irrigation Source	직 경 Diameter (mm)	채수량 Amount of Water Attained (m <sup>3</sup> /s)	심 도 Depth (m)		
			계 Total	신 규 Newly	보 강 Upgrading	계 Total	국 고 보조금 Government Subsidy	지방비 Local Government Subsidy	기 타 Others						
사 천 시 Sacheon-si		도 선	3.0	3.0	-	33,000	16,500	16,500	-	압 반	250	0.002	90		
		법 송	3.0	3.0	-	31,500	25,200	6,300	-	압 반	250	0.002	180		
		죽 립	3.0	3.0	-	27,900	13,950	13,950	-	압 반	250	0.002	85		
		학 촌	3.0	3.0	-	30,000	15,000	15,000	-	압 반	250	0.002	100		
		가 천	3.0	3.0	-	30,000	15,000	15,000	-	압 반	250	0.002	100		
		신 북	3.0	3.0	-	30,000	15,000	15,000	-	압 반	250	0.002	100		
		반 용	3.0	3.0	-	30,000	15,000	15,000	-	압 반	250	0.002	100		
		용 산	3.0	3.0	-	30,000	15,000	15,000	-	압 반	250	0.002	100		
		삼 정	3.0	3.0	-	30,000	15,000	15,000	-	압 반	250	0.002	100		
		죽 전	3.0	3.0	-	30,000	15,000	15,000	-	압 반	250	0.002	100		
		금 곡	3.0	3.0	-	30,000	15,000	15,000	-	압 반	250	0.002	100		
		학 촌	3.0	3.0	-	30,000	15,000	15,000	-	압 반	250	0.002	100		
		상 탑	3.0	3.0	-	30,000	15,000	15,000	-	압 반	250	0.002	100		
		가 화	3.0	3.0	-	30,000	15,000	15,000	-	압 반	250	0.002	100		
		와 룡	3.0	3.0	-	30,000	15,000	15,000	-	압 반	250	0.002	100		
		모 정	3.0	3.0	-	30,000	15,000	15,000	-	압 반	250	0.002	100		
		실 안	3.0	3.0	-	30,000	15,000	15,000	-	압 반	250	0.002	100		
		학 촌	3.0	3.0	-	30,000	15,000	15,000	-	압 반	250	0.002	100		
		김 해 시 Gimhae-si		무 고	3.0	3.0	-	20,000	20,000	-	-	압 반	250	0.002	100
				무 고	3.0	3.0	-	20,000	20,000	-	-	압 반	250	0.002	100
효 동	3.0			3.0	-	40,000	-	-	40,000	압 반	50	0.001	140		
하 계	3.0			3.0	-	40,000	26,000	14,000	-	압 반	50	0.005	118		
연 지	3.0			3.0	-	40,000	26,000	14,000	-	압 반	50	0.003	110		
담 안	3.0			3.0	-	40,000	26,000	14,000	-	압 반	50	0.002	138		
당 리	3.0			3.0	-	40,000	26,000	14,000	-	압 반	50	0.002	150		
신 기	3.0			3.0	-	40,000	26,000	14,000	-	압 반	50	0.001	93		
명 동 1	3.0	3.0	-	40,000	26,000	14,000	-	압 반	50	0.003	135				
명 동 2	3.0	3.0	-	40,000	26,000	14,000	-	압 반	50	0.002	170				

# 사업준공현황(계속)

## Water Development Projects (Cont'd)

Unit : Area ..... ha  
Cost ... 1,000 Won

시도	시군	수원공명	준공면적 Completed Area			사업비 Project Cost				시설구분	직경	채수량	심도		
			계	신규	보강	계	국고보조금	지방비	기타						
Province	Si and Gun	Name of Facilities	Total	Newly	Upgrading	Total	Government Subsidy	Local Government Subsidy	Others	Irrigation Source	Diameter (mm)	Amount of Water Attained (m <sup>3</sup> /s)	Depth (m)		
밀양시 Miryang-si		봉림	3.0	3.0	-	40,000	26,000	14,000	-	암반	50	0.004	174		
		상나전	3.0	3.0	-	40,000	26,000	14,000	-	암반	50	0.002	170		
		예안	3.0	3.0	-	40,000	26,000	14,000	-	암반	50	0.004	100		
		죽월	3.0	-	3.0	40,000	20,000	20,000	-	암반	200	0.004	100		
		용전	3.0	-	3.0	40,000	20,000	20,000	-	암반	200	0.003	146		
		괴곡	3.0	3.0	-	40,000	20,000	20,000	-	암반	200	0.003	102		
		망곡	3.0	-	3.0	40,000	20,000	20,000	-	암반	200	0.004	100		
		삼거	3.0	-	3.0	40,000	26,000	14,000	-	암반	200	0.003	104		
		상신기	3.0	-	3.0	40,000	26,000	14,000	-	암반	200	0.003	114		
		직전	3.0	-	3.0	40,000	26,000	14,000	-	암반	200	0.003	214		
		신당	3.0	-	3.0	40,000	26,000	14,000	-	암반	200	0.003	102		
		대촌	3.0	-	3.0	40,000	26,000	14,000	-	암반	200	0.003	102		
		월당	3.0	-	3.0	40,000	26,000	14,000	-	암반	200	0.003	100		
		업광	3.0	-	3.0	40,000	26,000	14,000	-	암반	200	0.003	100		
		보담	3.0	-	3.0	40,000	26,000	14,000	-	암반	200	0.003	112		
		성암	3.0	-	3.0	40,000	26,000	14,000	-	암반	200	0.003	120		
		남산	3.0	-	3.0	40,000	26,000	14,000	-	암반	200	0.003	135		
		점터	3.0	-	3.0	40,000	26,000	14,000	-	암반	200	0.003	100		
		유산	3.0	-	3.0	40,000	26,000	14,000	-	암반	200	0.003	102		
		조산	3.0	-	3.0	40,000	26,000	14,000	-	암반	200	0.003	165		
		송악	3.0	-	3.0	40,000	-	-	40,000	암반	200	0.002	180		
		삼밭골	3.0	-	3.0	40,000	-	40,000	-	암반	200	0.003	90		
		구기	3.0	-	3.0	40,000	36,000	4,000	-	암반	200	0.003	102		
		중리	3.0	-	3.0	40,000	36,000	4,000	-	암반	200	0.003	100		
		임고	3.0	-	3.0	40,000	-	40,000	-	암반	200	0.003	140		
		남계	3.0	-	3.0	40,000	-	40,000	-	암반	200	0.003	100		
		서가정	3.0	-	3.0	40,000	-	40,000	-	암반	200	0.003	135		
		거제시 Geoje-si		화산	3.0	3.0	-	40,000	-	-	40,000	암반	250	0.002	100
				구영	3.0	3.0	-	40,000	-	40,000	-	암반	250	0.002	100
				장목1	3.0	3.0	-	40,000	-	40,000	-	암반	250	0.002	100
				장목2	3.0	3.0	-	30,000	-	30,000	-	암반	250	0.002	100
				실전	3.0	3.0	-	30,000	-	30,000	-	암반	250	0.002	100

## 20. 농업용수개발 Completion Status of Irrigation

단위: 면적...헥타아르  
금액.....천원

시 도	시 군	수원공명	준공면적 Completed Area			사 업 비 Project Cost				시 설 구 분	직 경	채수량	심 도
			계	신 규	보 강	계	국 고 보조금	지방비	기 타				
Province	Si and Gun	Name of Facilities	Total	Newly	Upgrad-ing	Total	Government Subsidy	Local Government Subsidy	Others	Irriga-tion Source	Diameter (mm)	Amount of Water Attained (m <sup>3</sup> /s)	Depth (m)
양 산 시 Yangsan-si		남 락 2	3.0	-	3.0	35,000	28,000	7,000	-	암 반	200	0.003	162
		주 진	3.0	-	3.0	35,000	28,000	7,000	-	암 반	200	0.003	125
		주 남 5	3.0	-	3.0	35,000	28,000	7,000	-	암 반	200	0.003	124
		내 포 2	3.0	-	3.0	35,000	28,000	7,000	-	암 반	200	0.003	72
		지 나 2	3.0	-	3.0	35,000	28,000	7,000	-	암 반	200	0.003	136
		명 언	3.0	-	3.0	40,000	20,000	20,000	-	암 반	200	0.003	96
		내 화 4	3.0	-	3.0	35,000	28,000	7,000	-	암 반	200	0.003	160
		상 삼 2	3.0	-	3.0	35,000	28,000	7,000	-	암 반	200	0.003	140
		석 계	3.0	-	3.0	35,000	28,000	7,000	-	암 반	200	0.003	88
		초 산 2	3.0	-	3.0	35,000	28,000	7,000	-	암 반	200	0.003	124
의 령 군 Uiryeong-gun		삼 감 3	3.0	-	3.0	35,000	28,000	7,000	-	암 반	200	0.003	144
		수 압	3.0	-	3.0	40,000	20,000	20,000	-	암 반	50	0.002	100
		개 승	3.0	-	3.0	40,000	20,000	20,000	-	암 반	50	0.002	150
		양 천	3.0	-	3.0	40,000	20,000	20,000	-	암 반	50	0.002	120
		연 리	3.0	-	3.0	40,000	20,000	20,000	-	암 반	50	0.002	150
		당 상 들	3.0	-	3.0	40,000	20,000	20,000	-	암 반	50	0.002	120
		두 곡	3.0	-	3.0	40,000	20,000	20,000	-	암 반	50	0.002	150
		마 산	3.0	3.0	-	40,000	20,000	20,000	-	암 반	50	0.002	120
		죽 전	3.0	-	3.0	40,000	20,000	20,000	-	암 반	50	0.002	150
		육 수	3.0	-	3.0	40,000	20,000	20,000	-	암 반	50	0.002	180
함 안 군 Haman-gun		백 야	3.0	-	3.0	40,000	20,000	20,000	-	암 반	50	0.002	130
		줄 늪	3.0	3.0	-	40,000	20,000	20,000	-	암 반	50	0.002	170
		포 외	3.0	3.0	-	40,000	20,000	20,000	-	암 반	50	0.002	150
		아 근	3.0	3.0	-	30,000	-	30,000	-	암 반	50	0.002	160
		감 곡	3.0	3.0	-	30,000	-	30,000	-	암 반	50	0.002	210
		익 구	3.0	-	3.0	40,000	20,000	20,000	-	암 반	50	0.002	130
		박 진	3.0	-	3.0	40,000	20,000	20,000	-	암 반	50	0.002	170
		북 실	3.0	-	3.0	40,000	32,000	8,000	-	암 반	250	0.002	98
		모 미 골	3.0	-	3.0	40,000	20,000	20,000	-	암 반	250	0.002	122
		번 내 골	3.0	3.0	-	40,000	20,000	20,000	-	암 반	250	0.002	128

# 사업준공현황(계속)

## Water Development Projects (Cont'd)

Unit : Area ..... ha  
Cost ... 1,000 Won

시 도	시 군	수원공명	준공면적 Completed Area			사 업 비 Project Cost				시 설 구 분	직 경	채수량	심 도
			계	신 규	보 강	계	국 고 보조금	지방비	기 타				
Province	Si and Gun	Name of Facilities	Total	Newly	Upgrad-ing	Total	Government Subsidy	Local Government Subsidy	Others	Irriga-tion Source	Diameter (mm)	Amount of Water Attained (m <sup>3</sup> /s)	Depth (m)
		사 도	30	30	-	40,000	20,000	20,000	-	압 반	250	0.002	130
		평 립	3.0	-	3.0	40,000	20,000	20,000	-	압 반	250	0.002	100
		대 압	3.0	-	3.0	40,000	20,000	20,000	-	압 반	250	0.002	140
		송 라	3.0	-	3.0	40,000	20,000	20,000	-	압 반	250	0.002	170
		평 계	3.0	-	3.0	40,000	20,000	20,000	-	압 반	250	0.002	100
		나뭇골	3.0	3.0	-	40,000	20,000	20,000	-	압 반	250	0.002	106
		봉 곡	3.0	3.0	-	40,000	20,000	20,000	-	압 반	250	0.002	110
	창녕군	우진기	3.0	-	3.0	30,000	20,000	10,000	-	압 반	250	0.002	150
	창녕군	월 하	3.0	-	3.0	30,000	20,000	10,000	-	압 반	250	0.002	150
		시 남	3.0	-	3.0	30,000	20,000	10,000	-	압 반	250	0.002	150
		안 심	3.0	-	3.0	30,000	20,000	10,000	-	압 반	250	0.002	150
		신 당	3.0	-	3.0	30,000	20,000	10,000	-	압 반	250	0.002	150
		정 곡	3.0	-	3.0	30,000	20,000	10,000	-	압 반	250	0.002	150
		유 장	3.0	3.0	-	30,000	20,000	10,000	-	압 반	250	0.002	150
		세 진	3.0	-	3.0	15,000	10,000	5,000	-	압 반	150	0.001	150
		배 비	3.0	-	3.0	30,000	20,000	10,000	-	압 반	250	0.002	150
		창 산	3.0	-	3.0	30,000	20,000	10,000	-	압 반	250	0.002	150
		모 산	3.0	-	3.0	30,000	20,000	10,000	-	압 반	250	0.002	150
		죽사2구	3.0	-	3.0	30,000	20,000	10,000	-	압 반	250	0.002	150
		초 곡	3.0	-	3.0	30,000	20,000	10,000	-	압 반	250	0.002	150
		큰데기	3.0	-	3.0	40,000	-	-	40,000	압 반	250	0.002	150
		동 정	3.0	-	3.0	15,000	10,000	5,000	-	압 반	150	0.001	150
		회 야	3.0	-	3.0	30,000	20,000	10,000	-	압 반	250	0.002	150
		아 동	3.0	-	3.0	30,000	20,000	10,000	-	압 반	250	0.002	150
	고성군	뜸 실	3.0	3.0	-	32,000	-	32,000	-	압 반	200	0.002	100
	고성군	내우산	3.0	3.0	-	32,000	16,000	16,000	-	압 반	200	0.002	100
		장실골	3.0	3.0	-	32,000	-	32,000	-	압 반	200	0.002	100
		솔뫼지	3.0	3.0	-	30,000	-	30,000	-	압 반	200	0.002	98
		던 재	3.0	3.0	-	32,000	16,000	16,000	-	압 반	200	0.002	83
		춘 암	3.0	3.0	-	32,000	16,000	16,000	-	압 반	150	0.002	126

## 20. 농업용수개발 Completion Status of Irrigation

단위: 면적...헥타아르  
금액.....천원

시 도	시 군	수원공명	준공면적 Completed Area			사 업 비 Project Cost				사 실 구 분	직 경	채수량	심 도
			계	신 규	보 강	계	국 고 보조금	지방비	기 타				
Province	Si and Gun	Name of Facilities	Total	Newly	Upgrad-ing	Total	Government Subsidy	Local Government Subsidy	Others	Irriga-tion Source	Diameter (mm)	Amount of Water Attained (m <sup>3</sup> /s)	Depth (m)
		막당골	3.0	3.0	-	30,000	15,000	15,000	-	암 반	200	0.002	100
		덕 명	3.0	3.0	-	30,000	15,000	15,000	-	암 반	150	0.002	82
		갈밭동	5.0	5.0	-	30,000	-	30,000	-	암 반	200	0.002	100
		구 미	7.0	7.0	-	32,000	16,000	16,000	-	암 반	200	0.003	100
		종 생	3.0	3.0	-	32,000	16,000	16,000	-	암 반	150	0.002	110
		옥 동	3.0	3.0	-	32,000	16,000	16,000	-	암 반	200	0.002	198
		저 연	3.0	3.0	-	32,000	16,000	16,000	-	암 반	150	0.002	152
		어 선	3.0	3.0	-	30,000	-	30,000	-	암 반	150	0.002	83
		동 촌	3.0	3.0	-	32,000	16,000	16,000	-	암 반	200	0.003	126
		삼 락	3.0	3.0	-	30,000	-	30,000	-	암 반	150	0.001	180
		성 전	3.0	3.0	-	32,000	16,000	16,000	-	암 반	200	0.002	84
		장 산	3.0	3.0	-	32,000	16,000	16,000	-	암 반	200	0.002	78
		양 촌 1	3.0	3.0	-	32,000	16,000	16,000	-	암 반	200	0.003	198
		양 촌 2	3.0	3.0	-	32,000	16,000	16,000	-	암 반	200	0.001	124
		신 은	5.0	5.0	-	32,000	16,000	16,000	-	암 반	150	0.001	120
		두 포	3.0	3.0	-	40,000	32,000	8,000	-	암 반	200	0.002	96
		장 치	3.0	3.0	-	40,000	-	40,000	-	암 반	200	0.002	100
		면 전	3.0	3.0	-	35,000	-	35,000	-	암 반	200	0.003	100
		초 곡	3.0	3.0	-	36,000	18,000	18,000	-	암 반	200	0.001	146
		가 동	2.0	2.0	-	32,000	-	32,000	-	암 반	200	0.001	160
		두 보	3.0	3.0	-	32,000	-	32,000	-	암 반	200	0.001	98
		터 골	4.0	4.0	-	40,000	32,000	8,000	-	암 반	200	0.001	100
	남 해 군	상십천	3.0	-	3.0	30,000	30,000	-	-	암 반	200	0.001	120
	Namhae-gun	임 현	3.0	3.0	-	20,000	10,000	10,000	-	암 반	200	0.001	100
		신 전	3.0	3.0	-	20,000	10,000	10,000	-	암 반	200	0.001	90
		석 평	3.0	-	3.0	20,000	10,000	10,000	-	암 반	200	0.001	90
		상 주	3.0	-	3.0	20,000	10,000	10,000	-	암 반	150	0.001	75
		양 아	3.0	3.0	-	15,000	7,500	7,500	-	암 반	150	0.001	64
		물 건	3.0	-	3.0	20,000	10,000	10,000	-	암 반	200	0.001	85
		송 정	3.0	-	3.0	20,000	10,000	10,000	-	암 반	150	0.001	80

# 사업준공현황(계속)

## Water Development Projects (Cont'd)

Unit : Area ..... ha  
Cost ... 1,000 Won

시도	시군	수원공명	준공면적 Completed Area			사업비 Project Cost				시설구분	직경	채수량	심도
			계	신규	보강	계	국고보조금	지방비	기타				
Province	Si and Gun	Name of Facilities	Total	Newly	Upgrading	Total	Government Subsidy	Local Government Subsidy	Others	Irrigation Source	Diameter (mm)	Amount of Water Attained (m <sup>3</sup> /s)	Depth (m)
		홍현 1	3.0	-	3.0	20,000	10,000	10,000	-	암반	200	0.001	80
		평산	3.0	-	3.0	20,000	10,000	10,000	-	암반	200	0.001	80
	하동군	대송	3.0	3.0	-	30,000	24,000	6,000	-	암반	200	0.002	110
	Hadong-gun	신기들	3.0	3.0	-	30,000	24,000	6,000	-	암반	200	0.002	110
		기봉	3.0	3.0	-	30,000	24,000	6,000	-	암반	200	0.002	100
		두양	3.0	3.0	-	30,000	24,000	6,000	-	암반	200	0.002	100
		관곡	3.0	3.0	-	30,000	24,000	6,000	-	암반	200	0.002	110
		명호	3.0	3.0	-	30,000	24,000	6,000	-	암반	200	0.002	100
		전대	3.0	3.0	-	30,000	24,000	6,000	-	암반	200	0.002	100
		이미골	3.0	3.0	-	30,000	24,000	6,000	-	암반	200	0.002	110
		월운들	3.0	3.0	-	30,000	24,000	6,000	-	암반	200	0.002	110
		상촌	3.0	3.0	-	30,000	24,000	6,000	-	암반	200	0.002	110
		대방골	3.0	3.0	-	30,000	24,000	6,000	-	암반	200	0.002	110
		고내	3.0	3.0	-	30,000	24,000	6,000	-	암반	200	0.002	110
	함양군	마상	3.0	3.0	-	40,000	20,000	20,000	-	암반	250	0.174	82
	Hamyang-gun	피적래	3.0	3.0	-	40,000	-	-	40,000	암반	250	0.124	100
		대안	3.0	3.0	-	40,000	20,000	20,000	-	암반	250	0.293	102
		마음	3.0	3.0	-	40,000	20,000	20,000	-	암반	250	0.185	150
		음지	3.0	3.0	-	40,000	20,000	20,000	-	암반	250	0.170	120
	거창군	불매골	3.0	3.0	-	40,000	32,000	8,000	-	암반	200	0.003	150
	Geochang-gun	더우재비	3.0	3.0	-	40,000	32,000	8,000	-	암반	200	0.003	150
	합천군	도탄	3.0	3.0	-	35,000	28,000	7,000	-	암반	50	0.003	80
	Hapcheon-gun	비아골	3.0	3.0	-	35,200	28,160	7,040	-	암반	50	0.003	80
		상무	3.0	3.0	-	35,700	28,560	7,140	-	암반	50	0.003	80
		신평	3.0	3.0	-	35,700	28,560	7,140	-	암반	50	0.003	80
		생서름	3.0	3.0	-	40,000	20,000	20,000	-	암반	50	0.003	81
		성리	3.0	3.0	-	30,000	-	30,000	-	암반	50	0.003	80
		상현	3.0	3.0	-	30,000	-	30,000	-	암반	50	0.003	80

## 20. 농 업 용 수 개 발

다. 농업기반공사 지사별 By KARICO District Offices Completion Status of  
(1) 저수지 Reservoir

시 도	지 사 명	지 구 명	인가년월일	공 사 기 간	인 가 면 적	준 공 면 적	
						계	신 규
		Name of Project Unit	Date of Establishment Authorized	Construction Period	Planned Development Area	Total	Newly
<b>총 계</b>		<b>11</b>			<b>1,544.8</b>	<b>1,388.2</b>	<b>1,156.8</b>
<b>강 원 도</b>		<b>1</b>			<b>115.0</b>	<b>96.0</b>	<b>96.0</b>
	홍천 춘천	노 천	1997 8 28	'97.10 14~'01 12 20	115.0	96.0	96.0
<b>전 라 북 도</b>		<b>2</b>			<b>456.0</b>	<b>331.0</b>	<b>331.0</b>
	전 주	신 정	1997 12 5	'97 12 5~'01 12 28	76.0	76.0	76.0
		노 촌	1992 10.19	'92 12 15~'01 12 27	380.0	255.0	255.0
<b>전 라 남 도</b>		<b>3</b>			<b>426.0</b>	<b>426.0</b>	<b>258.2</b>
	합 평	송 산	1994.12.15	'94 12.26~'01 11 30	177.0	177.0	9.2
	고 흥	동 백	1995.12. 7	'97 11 1~'01 12 30	136.1	136.1	136.1
	보 성	학 동	1996 11 26	'97. 6.28~'01.12.31	112.9	112.9	112.9
<b>경 상 북 도</b>		<b>1</b>			<b>220.0</b>	<b>220.0</b>	<b>220.0</b>
	경 주	대 현	1992. 3 2	'92 4 11~'01 12.31	220.0	220.0	220.0
<b>경 상 남 도</b>		<b>4</b>			<b>327.8</b>	<b>315.2</b>	<b>251.6</b>
	진 산	계 원	1998 10 28	'98.10.28~'00 6 20	-	-	-
	밀 양	도 곡	1995 12 2	'97 5. 6~'01. 2.28	74.8	62.1	62.1
	거 창	상 천	1994.12. 8	'95 7 11~'01 12 20	177.0	177.1	113.5
	합 천	울 곡	1991.12. 1	'91.12 1~'01 12 30	76.0	76.0	76.0

# 사업준공현황(계속)

## Irrigation Water Development Projects (Cont'd)

 Unit : Area ..... ha  
 Cost ... 1,000 Won

Completed Area				사업비				Province  Name of District Office
보강 Upgrading	개답 Conversion to Paddy Field			계 Total	국고보조금 Government Subsidy	지방비 Local Government Subsidy	장기채 Long-term Loan	
	전 Upland	임야 Forest	기타 Others					
231.4	-	-	-	103,897,293	103,891,655	-	-	<b>Total</b>
-	-	-	-	11,057,523	11,057,523	-	-	<b>Gangwon-do</b>
-	-	-	-	11,057,523	11,057,523	-	-	Hongcheon · Chuncheon
-	-	-	-	24,712,273	24,712,273	-	-	<b>Jeollabuk-do</b>
-	-	-	-	6,227,604	6,227,604	-	-	Jeonju
-	-	-	-	18,484,669	18,484,669	-	-	
167.8	-	-	-	29,978,158	29,972,520	-	-	<b>Jeollanam-do</b>
167.8	-	-	-	12,067,963	12,062,325	-	-	Hampyeong
-	-	-	-	8,787,319	8,787,319	-	-	Goheung
-	-	-	-	9,122,876	9,122,876	-	-	Boseong
-	-	-	-	13,220,578	13,220,578	-	-	<b>Gyeongsangbuk-do</b>
-	-	-	-	13,220,578	13,220,578	-	-	Gyeongju
63.6	-	-	-	24,928,761	24,928,761	-	-	<b>Gyeongsangnam-do</b>
-	-	-	-	1,275,000	1,275,000	-	-	Jinsan
-	-	-	-	6,838,422	6,838,422	-	-	Miryang
63.6	-	-	-	12,804,991	12,804,991	-	-	Geochang
-	-	-	-	4,010,348	4,010,348	-	-	Hapcheon



## 20. 농 업 용 수 개 발

### Completion Status of Irrigation

단위: 면적...헥타아르  
금액.....천원

시 도	지 사 명	Project Cost		수원공명 Name of Facilities	유역면적 Catchment Area	홍 수 량 Flood Discharge (m <sup>3</sup> /s)	만수면적 Area of Full Water	유 효 저수량 Effective Storage Capacity (천톤)	제 당 Dam		
		농민부담 Farmer's Burden	기 타 Others						높 이 Height (m)	길 이 Length (m)	형 식 Type
<b>총 계</b>		-	<b>5,638</b>	<b>11</b>			<b>98.5</b>	<b>229,738.8</b>			
<b>강 원 도</b>		-	-	<b>1</b>			<b>8.2</b>	<b>432.0</b>			
	홍천·춘천	-	-	노 천	490.0	136.3	8.2	432.0	20.1	170.0	zone형
<b>전 라 북 도</b>				<b>2</b>			<b>20.7</b>	<b>2,185.0</b>			
	전 주	-	-	신 정	218.0	46.8	8.3	455.0	22.3	156.0	토언제균일
		-	-	노 촌	1,230.0	298.8	12.4	1,730.0	43.2	298.0	토언제균일
<b>강 원 도</b>			<b>5,638</b>	<b>3</b>			<b>29.1</b>	<b>224,890.0</b>			
	함 평	-	5,638	송 산 제	476.0	8.2	-	223,300.0	23.9	226.0	토언제균일
	고 흥	-	-	동 백	66.0	-	17.0	740.0	9.3	7,222.0	토언제균일
	보 성	-	-	학 동 제	228.0	69.7	12.1	850.0	27.2	157.0	토언제중심
<b>경 상 북 도</b>				<b>1</b>			<b>19.4</b>	<b>72.8</b>			
	경 주	-	-	대 현 지	5,410.0	657.9	19.4	72.8	20.0	114.0	월 댐
<b>경 상 남 도</b>				<b>4</b>			<b>21.1</b>	<b>2,159.0</b>			
	진 산	-	-	계 원	57.3	15.9	1.6	95.0	8.5	60.0	토언제균일
	밀 양	-	-	도 곡	728.0	206.0	5.1	374.0	31.8	169.0	토언제중심
	거 창	-	-	상 천	278.0	70.4	8.7	1,180.0	35.7	446.0	토언제균일
	합 천	-	-	율 곡	190.0	37.5	5.7	510.0	29.5	192.0	토언제중심

# 사업준공현황(계속)

## Water Development Projects (Cont'd)

Unit : Area ..... ha  
Cost ... 1,000 Won

여수토 연 장	방수로 연 장	용 수 로 Irrigation Canal									Province
		간 선 Main			지 선 Second			지 거 Field Feeder			
		토 공 Earth- works (조/m)	공작물 Structures		토 공 Earth- works (조/m)	공작물 Structures		토 공 Earth- works (조/m)	공작물 Structures		
			연 장 Length (m)	개 소 Place		연 장 Length (m)	개 소 Place		연 장 Length (m)	개 소 Place	
		2/180	43,895	37	2/1,560	24,493	45	20/3,622	-	-	<b>Total</b>
		-	8,504	2	-	-	-	-	-	-	<b>Gangwon-do</b>
35.0	133.0	-	8,504	2	-	-	-	-	-	-	Hongcheon · Chuncheon
		-	-	-	-	11,791	26	-	-	-	<b>Jeollabuk-do</b>
22.0	146.0	-	-	-	-	6,689	2	-	-	-	Jeonju
58.0	170.0	-	-	-	-	5,102	24	-	-	-	
		1/180	8,509	7	2/1,560	7,160	9	20/3,622	-	-	<b>Jeollanam-do</b>
44.0	195.0	-	3,278	2	-	1,162	1	10/1,280	-	-	Hampyeong
-	-	-	-	-	-	-	-	-	-	-	Goheung
25.0	181.0	1/180	5,231	5	2/1,560	5,998	8	10/2,342	-	-	Boseong
		-	10,100	-	-	3,574	-	-	-	-	<b>Gyeongsangbuk-do</b>
104.0	88.0	-	10,100	-	-	3,574	-	-	-	-	Gyeongju
		1	16,782	28	1	1,968	10	-	-	-	<b>Gyeongsangnam-do</b>
10.0	48.0	-	-	-	-	-	-	-	-	-	Jinsan
36.0	194.0	1	2,625	27	1	560	9	-	-	-	Miryang
45.0	136.0	-	8,233	-	-	1,090	-	-	-	-	Geochang
20.0	170.0	-	5,924	1	-	318	1	-	-	-	Hapcheon

## 20. 농 업 용 수 개 발

### Completion Status of Irrigation

단위: 면적...헥타아르  
금액.....천원

#### (2) 양수장 Pumping Station

시 도	지 사 명	지 구 명	인 가 년 월 일	공 사 기 간	인 가 면 적	준 공 면 적	
						계	신 규
		Name of Project Unit	Date of Establishment Authorized	Construction Period	Planned Development Area	Total	Newly
<b>충 경 기 도</b>		<b>75</b>			<b>8,519.0</b>	<b>8,200.8</b>	<b>4,986.4</b>
		<b>15</b>			<b>301.0</b>	<b>301.0</b>	-
	강 화	강 화	'01. 5. 17	'01. 6. 26~'01. 11. 21	50.0	50.0	-
		길 정	'01. 5. 17	'01. 6. 27~'01. 11. 23	40.0	40.0	-
	평 택	고 잔	'01. 6. 9	'01. 6. 16~'01. 10. 20	-	-	-
		내 기	'01. 6. 9	'01. 6. 16~'01. 9. 27	-	-	-
		금 압	'01. 6. 9	'01. 6. 16~'01. 12. 15	-	-	-
		삼 교	'01. 6. 9	'01. 6. 16~'01. 11. 30	-	-	-
		모 폭 1	'01. 6. 9	'01. 6. 16~'01. 11. 21	-	-	-
		황 산	'01. 6. 18	'01. 6. 26~'01. 11. 30	-	-	-
		자 오	'01. 6. 18	'01. 6. 26~'01. 11. 30	-	-	-
		지 재	'01. 6. 18	'01. 6. 26~'01. 12. 15	-	-	-
		모 폭 2	'01. 6. 18	'01. 6. 26~'01. 11. 30	-	-	-
		내 친	'93. 7. 1	'93. 11. 9~'01. 11. 30	-	-	-
		내 친	'93. 7. 1	'93. 11. 9~'01. 11. 30	-	-	-
	안 성	신 계	'99. 11. 18	'99. 11. 18~'01. 12. 30	101.6	101.6	-
		중 복	'99. 11. 18	'99. 11. 18~'01. 12. 31	109.4	109.4	-
<b>강 원 도</b>		<b>3</b>			<b>212.0</b>	<b>174.0</b>	-
	원 주	문 막	'98. 12. 22	'99. 8. 2~'01. 12. 20	152.0	114.0	-
					-	-	-
	중 앙	금 연	'01. 5. 28	'01. 5. 28~'01. 6. 14	60.0	60.0	-
		금 연	'01. 5. 29	'01. 5. 28~'01. 6. 14	-	-	-
<b>충 청 북 도</b>		<b>3</b>			<b>381.0</b>	<b>381.0</b>	-
	진 천	신 정	'98. 12. 30	'99. 6. 5~'01. 12. 31	248.0	248.0	-
		장 월	'98. 12. 30	'99. 11. 22~'01. 12. 31	93.0	93.0	-
					-	-	-
	음 성	용 산	'99. 12. 1	'99. 12. 1~'01. 12. 30	40.0	40.0	-
<b>충 청 남 도</b>		<b>20</b>			<b>784.7</b>	<b>761.3</b>	<b>420.0</b>
	연 기 · 대 금	부 용	'92. 3. 1	'00. 11. 14~'01. 7. 20	78.0	58.0	-
		분 주	'99. 7. 21	'99. 11. 29~'01. 12. 20	-	140.0	-
		분 주	'99. 7. 21	'99. 11. 29~'01. 12. 21	-	72.0	-
	공 주	장 기 1	'86. 8. 7	'86. 8. 7~'01. 12. 30	507.0	420.0	420.0
		장 기 2	'86. 8. 7	'86. 8. 7~'01. 12. 30	-	-	-
		동 현	'86. 8. 7	'86. 8. 7~'01. 12. 30	-	-	-
		중 흥 2	'00. 10. 18	'00. 10. 18~'01. 12. 30	-	-	-
	논 산	곡 축 3	'01. 8. 2	'01. 8. 2~'01. 12. 8	6.0	6.0	-
		봉 동 1	'01. 8. 2	'01. 8. 2~'01. 12. 8	34.0	34.0	-
		송 산 2	'01. 8. 2	'01. 8. 2~'01. 12. 8	3.0	3.0	-
		학 당	'01. 8. 2	'01. 8. 2~'01. 12. 8	14.0	14.0	-
	예 당	상 장	'97. 5. 15	'98. 12. 7~'00. 11. 1	66.5	-	-
		양 막	'97. 5. 15	'98. 12. 12~'01. 11. 1	61.1	-	-
	서 산	송 언	'01. 3. 30	'01. 8. 20~'01. 11. 8	-	-	-
		지 폭	'01. 6. 15	'01. 9. 22~'01. 12. 21	-	-	-
	은 양	선 장	'01. 6. 2	'01. 6. 11~'01. 8. 9	2.5	2.5	-

# 사업준공현황(계속)

## Water Development Projects (Cont'd)

Unit : Area .....ha  
Cost ..1,000 Won

Completed Area				사업비 Project Cost						Province  Name of District Office
보강  Area	개답 Conversion to Paddy Field			계  Total	국고보조금  Government Subsidy	지방비  Local Government Subsidy	장기채  Long-term Loan	농민부담  Farmer's Burden	기타  Others	
	전  Upland	임야  Forest	기타  Others							
<b>2,948.4</b>	<b>239.7</b>	-	<b>26.3</b>	<b>152,782,300</b>	<b>151,517,190</b>	<b>1,233,463</b>	-	-	<b>31,647</b>	<b>Total</b>
<b>90.0</b>	<b>184.7</b>	-	<b>26.3</b>	<b>10,378,325</b>	<b>9,534,978</b>	<b>843,347</b>	-	-	-	<b>Gyeonggi-do</b>
50.0	-	-	-	193,459	-	193,459	-	-	-	Ganghwa
40.0	-	-	-	223,708	-	223,708	-	-	-	
-	-	-	-	115,935	-	115,935	-	-	-	Pyeongtaek
-	-	-	-	66,150	-	66,150	-	-	-	
-	-	-	-	91,000	45,500	45,500	-	-	-	
-	-	-	-	69,188	34,594	34,594	-	-	-	
-	-	-	-	88,000	44,000	44,000	-	-	-	
-	-	-	-	119,190	77,474	41,716	-	-	-	
-	-	-	-	132,797	86,318	46,479	-	-	-	
-	-	-	-	40,914	23,647	17,267	-	-	-	
-	-	-	-	41,540	27,001	14,539	-	-	-	
-	-	-	-	2,332,491	2,332,491	-	-	-	-	
-	-	-	-	1,223,005	1,223,005	-	-	-	-	
-	85.4	-	16.2	3,231,721	3,231,721	-	-	-	-	Anseong
-	99.3	-	10.1	2,409,227	2,409,227	-	-	-	-	
<b>174.0</b>	-	-	-	<b>8,648,248</b>	<b>8,595,598</b>	<b>52,650.0</b>	-	-	-	<b>Gangwon-do</b>
114.0	-	-	-	8,385,000	8,385,000	-	-	-	-	Wonju
-	-	-	-	-	-	-	-	-	-	
60.0	-	-	-	121,028	96,822	24,206	-	-	-	Jungang
-	-	-	-	142,220	113,776	28,444	-	-	-	
<b>381.0</b>	-	-	-	<b>4,890,855</b>	<b>4,890,855</b>	-	-	-	-	<b>Chungcheongbuk-do</b>
248.0	-	-	-	277,081	277,081	-	-	-	-	Jincheon
93.0	-	-	-	4,037,204	4,037,204	-	-	-	-	
-	-	-	-	-	-	-	-	-	-	
40.0	-	-	-	576,570	576,570	-	-	-	-	Eumseong
<b>341.3</b>	-	-	-	<b>24,215,740</b>	<b>24,147,395</b>	<b>53,550</b>	-	-	<b>14,795</b>	<b>Chungcheongnam-do</b>
58.0	-	-	-	926,088	926,088	-	-	-	-	Yeongi · Daegeum
140.0	-	-	-	3,276,455	3,276,455	-	-	-	-	
72.0	-	-	-	1,650,545	1,650,545	-	-	-	-	
-	-	-	-	12,424,498	12,424,498	-	-	-	-	Gongju
-	-	-	-	-	-	-	-	-	-	
-	-	-	-	-	-	-	-	-	-	
6.0	-	-	-	12,053	12,053	-	-	-	-	Nonsan
34.0	-	-	-	57,960	57,960	-	-	-	-	
3.0	-	-	-	18,131	18,131	-	-	-	-	
14.0	-	-	-	18,785	18,785	-	-	-	-	
-	-	-	-	2,306,000	2,306,000	-	-	-	-	Yedang
-	-	-	-	3,400,000	3,400,000	-	-	-	-	
-	-	-	-	30,000	24,000	6,000	-	-	-	Seosan
-	-	-	-	54,125	-	39,330	-	-	14,795	
2.5	-	-	-	5,500	4,400	1,100	-	-	-	Onyang



# 사업준공현황(계속)

## Water Development Projects (Cont'd)

Unit : Area ..... ha  
Cost ... 1,000 Won

펌프 Pump		용수로 Irrigation Canal									배수로 Drainage Canal				Province  Name of District Office
구경  Dia. (m)	대수  No.	간선 Main			지선 Second			지거 Field Feeder			간선 Field feeder		지선 Second		
		토공 Earth- Works (조/m)	공작물 Structures		토공 Earth- Works (조/m)	공작물 Structures		토공 Earth- Works (조/m)	공작물 Structures		토공 Earth- Works (조/m)	공작물 Struc- tures	토공 Earth- Works (조/m)	공작물 Struc- tures	
			연장 Length (m)	개소 Place		연장 Length (m)	개소 Place		연장 Length (m)	개소 Place					
		1/2,479	28,093	121	8/3,090	34,391	138	-	28,679	13	11/8,267	95	12/11,261	4	<b>Total</b>
		-	-	-	-	-	-	-	-	-	-	3	-	-	<b>Gyeonggi-do</b>
250	1	-	-	-	-	-	-	-	-	-	-	-	-	-	Ganghwa
250	1	-	-	-	-	-	-	-	-	-	-	-	-	-	
300	2	-	-	-	-	-	-	-	-	-	-	-	-	-	Pyeongtaek
200	1	-	-	-	-	-	-	-	-	-	-	-	-	-	
400	2	-	-	-	-	-	-	-	-	-	-	-	-	-	
300	2	-	-	-	-	-	-	-	-	-	-	-	-	-	
200	2	-	-	-	-	-	-	-	-	-	-	-	-	-	
300	1	-	-	-	-	-	-	-	-	-	-	-	-	-	
200	1	-	-	-	-	-	-	-	-	-	-	-	-	-	
200	1	-	-	-	-	-	-	-	-	-	-	-	-	-	
150	1	-	-	-	-	-	-	-	-	-	-	-	-	-	
1,500	4	-	-	-	-	-	-	-	-	-	-	-	-	-	
1,200	3	-	-	-	-	-	-	-	-	-	-	-	-	-	
900	3	-	-	-	-	-	-	-	-	-	-	2	-	-	Anseong
1,000	2	-	-	-	-	-	-	-	-	-	-	1	-	-	
		-	-	-	-	-	-	-	-	-	9/6,203	71	-	-	<b>Gangwon-do</b>
1,200	6	-	-	-	-	-	-	-	-	-	9/6,203	71	-	-	Wonju
1,100	5	-	-	-	-	-	-	-	-	-	-	-	-	-	
250	1	-	-	-	-	-	-	-	-	-	-	-	-	-	Jungang
250	1	-	-	-	-	-	-	-	-	-	-	-	-	-	
		-	262	1	-	-	-	-	1,085	-	-	-	5/4,041	-	<b>Chungcheongbuk-do</b>
350	2	-	262	1	-	-	-	-	-	-	-	-	-	-	Jincheon
900	2	-	-	-	-	-	-	-	-	-	-	-	5/4,041	-	
550	1	-	-	-	-	-	-	-	-	-	-	-	-	-	
250	2	-	-	-	-	-	-	-	1,085	-	-	-	-	-	Eumseong
		1/2,479	9,916	89	8/3,090	23,580	132	-	-	-	2/2,064	15	5/2,302	-	<b>Chungcheongnam-do</b>
250	2	-	-	-	-	10,662	2	-	-	-	-	-	-	-	Yeongi · Daegeum
1,300	4	-	-	-	-	-	-	-	-	-	-	-	-	-	
700	2	-	-	-	-	-	-	-	-	-	-	-	-	-	
500	2	1/2,479	9,916	89	8/3,090	12,358	128	-	-	-	-	-	-	-	Gongju
250	2	-	-	-	-	-	-	-	-	-	-	-	-	-	
125	2	-	-	-	-	-	-	-	-	-	-	-	-	-	
150	2	-	-	-	-	-	-	-	-	-	-	-	-	-	
50	5	-	-	-	-	-	-	-	-	-	-	-	-	-	Nonsan
150	1	-	-	-	-	360	1	-	-	-	-	-	-	-	
100	2	-	-	-	-	-	-	-	-	-	-	-	-	-	
100	1	-	-	-	-	200	1	-	-	-	-	-	-	-	
900	4	-	-	-	-	-	-	-	-	-	-	-	1/230	-	Yedang
900	4	-	-	-	-	-	-	-	-	-	2/2,064	15	4/2,072	-	
250	1	-	-	-	-	-	-	-	-	-	-	-	-	-	Seosan
200	1	-	-	-	-	-	-	-	-	-	-	-	-	-	
125	1	-	-	-	-	-	-	-	-	-	-	-	-	-	Onyang

## 20. 농업용수개발 Completion Status of Irrigation

단위: 면적...헥타아르  
금액.....천원

시 도	지 사 명	지 구 명	인 가 년 월 일	공 사 기 간	인 가 면 적	준 공 면 적		
						계	신 규	
		Name of Project Unit	Date of Establishment Authorized	Construction Period	Planned Development Area	Total	Newly	
전라북도		인 주	'01. 6. 2	'01. 6. 11~'01. 8. 9	3.0	3.0	-	
		인 주	'01. 6. 2	'01. 6. 11~'01. 8. 9	3.3	3.3	-	
		염 치	'01. 6. 2	'01. 6. 11~'01. 8. 9	3.3	2.5	-	
		염 치	'01. 6. 2	'01. 6. 11~'01. 8. 9	3.0	3.0	-	
		<b>7</b>				<b>5,084.0</b>	<b>5,124.0</b>	<b>3,551.0</b>
		동 진	계 화	'93. 7. 27	'93. 11. 30~'01. 11. 30	541.0	541.0	541.0
			오 금	'94. 12. 1	'95. 11. 30~'01. 11. 30	427.0	427.0	427.0
전라남도		고 창	'94. 12. 1	'95. 11. 30~'01. 11. 30	427.0	427.0	427.0	
		정 읍	독 보	'01. 1. 20	'01. 7. 15~'01. 12. 30	25.0	25.0	25.0
		금강사업단	부 덕	'01. 10. 30	'01. 11. 7~'01. 12. 20	-	20.0	-
			상 평	'01. 10. 30	'01. 11. 7~'01. 12. 20	-	20.0	-
		<b>9</b>				<b>3,664.0</b>	<b>3,664.0</b>	<b>2,131.0</b>
		순천·광양·여수	해 룡	'92. 7. 20	'93. 4. 15~'01. 12. 20	351.0	-	-
		보 성	학 동	'96. 11. 26	'00. 3. 4~'01. 12. 31	10.4	10.4	-
			학 동	'96. 11. 26	'00. 3. 4~'01. 12. 31	23.7	23.7	-
		해 남	학 동	'96. 11. 26	'01. 3. 10~'01. 12. 31	18.9	18.9	-
			길 호	'00. 10. 16	'00. 10. 23~'00. 12. 30	75.0	75.0	75.0
경상북도		산 촌	'95. 11. 22	'99. 2. 1~'99. 2. 15	25.0	25.0	25.0	
		석 호	'95. 11. 22	'99. 2. 1~'99. 2. 15	20.0	20.0	20.0	
		중 도	'95. 11. 22	'99. 2. 1~'99. 2. 15	25.0	25.0	25.0	
		영산강사업단	영산강(Ⅲ-1)	'87. 6. 19	'95. 11. 25~'01. 12. 31	727.0	726.2	726.2
		<b>4</b>				<b>104.2</b>	<b>104.2</b>	<b>74.2</b>
경상남도		예 천	'01. 9. 24	'01. 11. 1~'01. 12. 20	30.0	30.0	-	
		영 덕	매 창	'01. 8. 1	'01. 8. 1~'01. 12. 30	-	-	-
			월 송	'01. 8. 2	'01. 8. 1~'01. 12. 30	31.1	31.1	31.1
		평 해	학 곡	'01. 8. 2	'01. 8. 1~'01. 12. 30	-	-	-
			평 해	'99. 10. 20	'99. 12. 10~'01. 12. 31	43.1	43.1	43.1
		<b>14</b>				<b>376.2</b>	<b>431.2</b>	<b>70.0</b>
		교성·거제	하 이	'99. 11. 1	'99. 11. 1~'01. 12. 30	20.0	20.0	-
			하 이	'99. 11. 2	'99. 11. 1~'01. 12. 31	12.0	12.0	-
		의령안	수 축	'01. 9. 3	'01. 9. 3~'01. 12. 30	26.0	26.0	26.0
			부 동	'01. 7. 12	'01. 7. 18~'01. 8. 30	30.0	40.0	-
			내 인	'00. 6. 28	'00. 7. 10~'00. 9. 30	20.0	60.0	-
		울산	광 정	'01. 7. 21	'01. 7. 18~'01. 8. 30	5.0	10.0	-
			중 남	'00. 6. 20	'01. 6. 20~'01. 12. 30	5.0	5.0	-
		진산	산 곡	'99. 11. 5	'99. 12. 11~'01. 12. 20	-	-	-
사 천	우 천		'00. 11. 15	'00. 12. 15~'01. 2. 20	15.0	15.0	-	
합천	가 천	'01. 10. 15	'01. 11. 12~'01. 12. 20	10.0	10.0	-		
	연 천	'01. 6. 15	'01. 6. 20~'01. 7. 28	8.0	8.0	-		
	낙 민	'98. 5. 6	'99. 3. 2~'01. 12. 20	90.0	90.0	-		
	문 립	'01. 7. 30	'01. 11. 24~'01. 12. 26	44.0	44.0	44.0		
하동·남해	진 교	'99. 11. 30	'99. 12. 15~'01. 12. 20	91.2	91.2	-		

# 사업준공현황(계속)

## Water Development Projects (Cont'd)

Unit : Area ..... ha  
Cost ... 1,000 Won

Completed Area				사업비 Project Cost						Province  Name of District Office
보강  Area	개답 Conversion to Paddy Field			계  Total	국고보조금  Government Subsidy	지방비  Local Government Subsidy	장기채  Long-term Loan	농민부담  Farmer's Burden	기타  Others	
	전  Upland	임야  Forest	기타  Others							
3.0	-	-	-	5,500	4,400	1,100	-	-	-	
3.3	-	-	-	12,300	9,840	2,460	-	-	-	
2.5	-	-	-	12,300	9,840	2,460	-	-	-	
3.0	-	-	-	5,500	4,400	1,100	-	-	-	
<b>1,573.0</b>	-	-	-	<b>38,692,912</b>	<b>38,556,060</b>	<b>120,000</b>	-	-	<b>16,852</b>	<b>Jeollabuk-do</b>
-	-	-	-	7,486,954	7,486,954	-	-	-	-	Dongjin
-	-	-	-	2,687,850	2,687,850	-	-	-	-	
-	-	-	-	3,755,043	3,755,043	-	-	-	-	
-	-	-	-	40,000	-	40,000	-	-	-	Gochang
20.0	-	-	-	47,000	-	40,000	-	-	7,000	Jeongeup
20.0	-	-	-	49,852	-	40,000	-	-	9,852	
1,533.0	-	-	-	24,626,213	24,626,213	-	-	-	-	Geumgang-saeopdan
<b>52.9</b>	-	-	-	<b>52,890,475</b>	<b>52,890,475</b>	-	-	-	-	<b>Jeollanam-do</b>
-	-	-	-	1,855,556	1,855,556	-	-	-	-	Suncheon · Gwangyang · Yeosu
10.4	-	-	-	30,000	30,000	-	-	-	-	Boseong
23.7	-	-	-	30,000	30,000	-	-	-	-	
18.9	-	-	-	120,000	120,000	-	-	-	-	
-	-	-	-	939,199	939,199	-	-	-	-	Haenam
-	-	-	-	154,587	154,587	-	-	-	-	
-	-	-	-	154,587	154,587	-	-	-	-	
-	-	-	-	154,587	154,581	-	-	-	-	
-	-	-	-	49,451,960	49,451,960	-	-	-	-	Yeongsangang-saeopdan
<b>30.0</b>	-	-	-	<b>4,976,705</b>	<b>4,976,705</b>	-	-	-	-	<b>Gyeongsangbuk-do</b>
30.0	-	-	-	24,629	24,629	-	-	-	-	Yecheon
-	-	-	-	-	-	-	-	-	-	Yeongdeok
-	-	-	-	-	-	-	-	-	-	
-	-	-	-	4,952,076	4,952,076	-	-	-	-	
-	-	-	-	-	-	-	-	-	-	
<b>306.2</b>	<b>55.0</b>	-	-	<b>8,089,040</b>	<b>7,925,124</b>	<b>163,916</b>	-	-	-	<b>Gyeongsangnam-do</b>
20.0	-	-	-	127,927	127,927	-	-	-	-	Goseong · Geoje
12.0	-	-	-	253,717	253,717	-	-	-	-	
-	-	-	-	100,000	-	100,000	-	-	-	Uiryeong
20.0	20.0	-	-	25,000	25,000	-	-	-	-	Haman
30.0	30.0	-	-	70,300	70,300	-	-	-	-	
5.0	5.0	-	-	10,000	10,000	-	-	-	-	
5.0	-	-	-	6,000	-	6,000	-	-	-	Ulsan
-	-	-	-	3,449,000	3,449,000	-	-	-	-	Jinsan
-	-	-	-	-	-	-	-	-	-	
15.0	-	-	-	30,000	20,000	10,000	-	-	-	Sacheon
10.0	-	-	-	69,401	48,580	20,821	-	-	-	
8.0	-	-	-	2,805	1,960	845	-	-	-	
90.0	-	-	-	1,203,890	1,203,890	-	-	-	-	Hapcheon
-	-	-	-	75,000	48,750	26,250	-	-	-	
91.2	-	-	-	2,666,000	2,666,000	-	-	-	-	Hadong · Namhae



## 20. 농업용수개발 Completion Status of Irrigation

단위: 면적...헥타아르  
금액.....천원

시 도	지 사 명	수원공명 Name of Facilities	양 배 수 구 분 Use	유역면적 Catchment Area	갈 수 량 Drought Water Discharge (m <sup>3</sup> /s)	양 수 량 Pumpage (m <sup>3</sup> /s)	양 정 Lift Head		원 동 기 Engine			
							전양정 Total Lift Head (m)	실양정 Actual Lift Head (m)	종 류 Type	마 력 HP	대 수 No.	
전라북도	동진	결매양수	수	-	-	0.042	5.0	5.0	전동기	10	1	
		신성양수	수	-	-	0.042	5.0	5.0	전동기	10	2	
		산양양수	수	-	-	0.042	5.0	5.0	전동기	10	1	
		송곡양수	수	-	-	0.042	5.0	5.0	전동기	10	1	
		<b>7</b>					<b>75.028</b>				<b>1,705</b>	<b>22</b>
		계화배수	수	3,840.0	-	32.000	4.9	3.4	전동기	475	6	
		오금배수	수	1,218.0	-	13.000	4.0	2.8	전동기	250	4	
전라남도	고창 정읍 금강사업단	산북배수	수	1,834.0	-	22.300	4.0	2.8	전동기	275	6	
		독보양수	수	25.0	-	0.078	-	-	전동기	15	1	
		소성천양수	수	-	-	0.075	14.0	8.0	전동기	20	1	
		정읍천양수	수	-	-	0.075	14.0	10.3	전동기	20	1	
		금강강양수	수	-	-	7.500	14.5	12.6	전동기	650	3	
		<b>9</b>					<b>16.881</b>				<b>1,491</b>	<b>21</b>
		도통배수	수	805.0	57.000	12.000	4.6	3.8	전동기	250	4	
경상북도	해남 영선·광양·우성 보성 해남 영선강사업단	학동제양수	수	20.0	-	0.099	25.7	16.4	전동기	30	2	
		학동제양수	수	30.0	-	0.123	22.9	22.9	전동기	35	2	
		학동제양수	수	120.0	-	0.123	32.0	24.4	전동기	60	2	
		길호양수	수	1,813.0	0.225	-	70.8	26.2	전동기	300	1	
		산촌양수	수	160.0	0.015	0.061	4.6	0.4	전동기	8	2	
		석호양수	수	130.0	0.015	0.029	9.2	7.7	전동기	8	2	
		중도양수	수	150.0	0.008	0.056	2.5	0.2	전동기	1	2	
		용양양수	수	35,500.0	-	4.390	39.0	35.6	전동기	800	4	
		<b>4</b>					<b>0.339</b>				<b>430</b>	<b>6</b>
		매창간이양수	수	-	-	0.012	21.0	18.4	전동기	10	1	
경상남도	의령 합안 울산 진산 사천 합천 하동·남해	월송양수	수	-	-	0.165	8.6	8.6	전동기	50	1	
		직산양수	수	-	-	0.085	6.1	2.3	전동기	20	1	
		평해배수	수	1,359.0	-	-	-	-	전동기	175	1	
									전동기	125	1	
		<b>14</b>					<b>0.730</b>				<b>773</b>	<b>24</b>
		고성·거제 의령 합안	두수양수	수	902.0	-	0.072	61.8	13.5	전동기	50	2
			두수촌양수	수	-	-	0.045	32.3	12.0	전동기	40	1
			수축양수	수	-	-	0.036	10.0	8.0	전동기	20	1
			내부남양수	수	-	-	0.042	12.5	4.0	전동기	10	1
			내인양수	수	-	-	0.040	42.0	2.5	전동기	40	1
	광정양수	수	-	-	0.017	11.5	5.6	전동기	5	1		
	울산 진산	상천양수	수	-	-	0.033	15.0	13.0	편흡입	30	1	
	진산	남강배수	수	281.0	-	-	-	-	전동기	230	3	
									60	2		
	사천	죽천천양수	수	120.0	0.035	0.023	39.6	3.0	전동기	40	1	
		죽천천양수	수	150.0	0.021	0.019	32.4	8.0	전동기	15	2	
		죽천천양수	수	130.0	0.013	0.008	22.1	6.0	전동기	3	2	
	합천	낙민양수	수	-	-	0.278	17.8	7.2	전동기	50	2	
		문림양수	수	-	-	0.117	5.5	5.0	전동기	30	1	
	하동·남해	진교배수	수	285.0	-	-	5.2	4.2	전동기	150	3	

# 사업준공현황(계속)

## Water Development Projects (Cont'd)

Unit : Area ..... ha  
Cost ... 1,000 Won

펌프 Pump		용수로 Irrigation Canal									배수로 Drainage Canal				Province  Name of District Office	
구경 Dia. (m)	대수 No.	간선 Main			지선 Second			지거 Field Feeder			간선 Field feeder		지선 Second			
		토공 Earth-Works (조/m)	공작물 Structures Length (m)	개소 Place	토공 Earth-Works (조/m)	공작물 Structures Length (m)	개소 Place	토공 Earth-Works (조/m)	공작물 Structures Length (m)	개소 Place	토공 Earth-Works (조/m)	공작물 Structures	토공 Earth-Works (조/m)	공작물 Structures		
125	1	-	-	-	-	-	-	-	-	-	-	-	-	-	-	-
125	2	-	-	-	-	-	-	-	-	-	-	-	-	-	-	-
125	1	-	-	-	-	-	-	-	-	-	-	-	-	-	-	-
125	1	-	-	-	-	-	-	-	-	-	-	-	-	-	-	-
		-	11,573	15	-	-	-	-	-	-	-	-	-	-	-	-
1,600	6	-	-	-	-	-	-	-	-	-	-	-	-	-	-	-
1,200	4	-	-	-	-	-	-	-	-	-	-	-	-	-	-	-
1,300	6	-	-	-	-	-	-	-	-	-	-	-	-	-	-	-
-	-	-	-	-	-	-	-	-	-	-	-	-	-	-	-	-
200	1	-	-	-	-	-	-	-	-	-	-	-	-	-	-	-
200	1	-	-	-	-	-	-	-	-	-	-	-	-	-	-	-
1,100	3	-	11,573	15	-	-	-	-	-	-	-	-	-	-	-	-
		-	4,100	11	-	10,440	4	-	26,400	-	-	-	2	-	2	-
1,200	4	-	-	-	-	-	-	-	-	-	-	-	-	-	-	-
200	2	-	-	-	-	-	-	-	-	-	-	-	-	-	-	-
200	2	-	-	-	-	-	-	-	-	-	-	-	-	-	-	-
200	2	-	-	-	-	-	-	-	-	-	-	-	-	-	-	-
300	1	-	-	-	-	3,640	1	-	-	-	-	-	-	-	-	-
125	2	-	-	-	-	-	-	-	-	-	-	-	-	-	-	-
125	2	-	-	-	-	-	-	-	-	-	-	-	-	-	-	-
200	2	-	-	-	-	-	-	-	-	-	-	-	-	-	-	-
700	4	-	4,100	11	-	6,800	3	-	26,400	-	-	-	2	-	2	-
		-	-	-	-	-	-	-	-	-	-	-	4	-	-	-
100	1	-	-	-	-	-	-	-	-	-	-	-	-	-	-	-
300	1	-	-	-	-	-	-	-	-	-	-	-	-	-	-	-
150	1	-	-	-	-	-	-	-	-	-	-	-	-	-	-	-
250	1	-	-	-	-	-	-	-	-	-	-	-	-	-	-	-
1,000	1	-	-	-	-	-	-	-	-	-	-	-	4	-	-	-
800	1	-	-	-	-	-	-	-	-	-	-	-	-	-	-	-
		-	2,242	5	-	371	2	-	1,194	13	-	-	2/4,918	-	2	-
125	2	-	-	-	-	-	-	-	-	-	-	-	-	-	-	-
150	1	-	-	-	-	-	-	-	-	-	-	-	-	-	-	-
150	1	-	215	1	-	-	-	-	-	-	-	-	-	-	-	-
125	1	-	-	-	-	-	-	-	-	-	-	-	-	-	-	-
125	1	-	-	-	-	-	-	-	-	-	-	-	-	-	-	-
80	1	-	-	-	-	-	-	-	-	-	-	-	-	-	-	-
125	1	-	-	-	-	-	-	-	-	-	-	-	-	-	-	-
1,200	3	-	-	-	-	-	-	-	-	-	-	-	-	1/1,192	1	-
600	2	-	-	-	-	-	-	-	-	-	-	-	-	-	-	-
150	1	-	-	-	-	-	-	-	930	8	-	-	-	-	-	-
100	1	-	-	-	-	-	-	-	264	5	-	-	-	-	-	-
100	2	-	-	-	-	-	-	-	-	-	-	-	-	-	-	-
300	2	-	1,997	3	-	371	2	-	-	-	-	-	-	-	-	-
250	1	-	30	1	-	-	-	-	-	-	-	-	-	-	-	-
700	3	-	-	-	-	-	-	-	-	-	-	-	-	1/3,726	1	-

## 20. 농 업 용 수 개 발 Completion Status of Irrigation

단위: 면적...헥타아르  
금액.....천원

(3) 보 Weir

시 도	지 사 명	지 구 명 Name of Project Unit	인가년월일 Date of Establishment Authorized	공 사 기 간 Construction Period	인 가 면 적 Planned Development Area	준 공 면 적	
						계 Total	신 규 Newly
<b>총 계</b>		<b>6</b>			<b>143.0</b>	<b>143.0</b>	-
<b>충 청 남 도</b>		<b>3</b>			<b>91.0</b>	<b>91.0</b>	-
	공 주	성 밀	2001 2 5	'01. 2. 5~'01 3 30	10 0	10.0	-
		송 문	2001 3 20	'01. 3.20~'01 5 30	41.0	41 0	-
	논 산	숙 진	2000 10.26	'00 11 22~'01 12 31	40 0	40.0	-
<b>전 라 남 도</b>		<b>3</b>			<b>52.0</b>	<b>52.0</b>	-
	보 성	학 동	1996 11.26	'01. 3. 4~'01 12 31	10 0	10.0	-
		학 동	1996.11 26	'01. 3.10~'01.12.31	22.0	22.0	-
		학 동	1996 11.26	'01 3.10~'01 12.31	20 0	20.0	-

시 도	지 사 명	Project Cost		수원공명 Name of Facilities	유역면적 Catchment Area	갈 수 량 Drought Water Discharge (m <sup>3</sup> /s)	취 수 량 Intaking Water Volume (m <sup>3</sup> /s)	하상구배 Riverbed Slope	높 이 Height (m)
		농민부담 Farmer's Burden	기 타 Others						
<b>총 계</b>		-	-	<b>6</b>			<b>4.741</b>		
<b>충 청 남 도</b>		-	-	<b>3</b>			<b>4.702</b>		
	공 주	-	-	성 밀	940	-	0.002	1/1,000	0.6
		-	-	송 문	3,520	-	0 050	1/1,000	1.0
	논 산	-	-	숙 진 보	9,493	-	4 650	1/3,000	102.0
<b>전 라 남 도</b>		-	-	<b>3</b>			<b>0.039</b>		
	보 성	-	-	학 동 제	20	-	0.013	1/1,000	0.8
		-	-	학 동 제	30	-	0.013	1/1,000	1 3
		-	-	학 동 제	120	-	0.013	1/1,000	0 8

# 사업준공현황(계속)

## Water Development Projects (Cont'd)

Unit : Area ..... ha  
Cost... 1,000 Won

Completed Area				사업비				Province
보강 Upgrading	개답 Conversion to Paddy Field			계 Total	국고보조금 Government Subsidy	지방비 Local Government Subsidy	장기채 Long-term Loan	
	전 Upland	임야 Forest	기타 Others					
143.0	-	-	-	777,776	777,776	-	-	<b>Total</b>
91.0	-	-	-	697,776	697,776	-	-	Chungcheongnam-do
10.0	-	-	-	65,000	65,000	-	-	Gongju
41.0	-	-	-	96,776	96,776	-	-	
40.0	-	-	-	536,000	536,000	-	-	Nonsan
52.0	-	-	-	80,000	80,000	-	-	<b>Jeollanam-do</b>
10.0	-	-	-	25,000	25,000	-	-	Boseong
22.0	-	-	-	30,000	30,000	-	-	
20.0	-	-	-	25,000	25,000	-	-	

언체 Body			용수로 Irrigation Canal									Province		
길이 Length (m)	조절문비 Gate		형식 Type	간선 Main			지선 Second			지거 Field Feeder				
	규격 Size (m×m)	련 No. of		토공 Earth-works (조/m)	공작물 Structures		토공 Earth-works (조/m)	공작물 Structures		토공 Earth-works (조/m)	공작물 Structures			
					연장 Length (m)	개소 Place		연장 Length (m)	개소 Place		연장 Length (m)	개소 Place		
				-	-	-	-	1,704	3	-	-	-	-	<b>Total</b>
				-	-	-	-	1,704	3	-	-	-	-	Chungcheongnam-do
46.0	1.0×0.6	2	콘크리트	-	-	-	-	-	-	-	-	-	-	Gongju
43.0	1.0×1.0	6	콘크리트	-	-	-	-	-	-	-	-	-	-	
76.0	4.0×0.6	3	콘크리트	-	-	-	-	1,704	3	-	-	-	-	Nonsan
				-	-	-	-	-	-	-	-	-	-	<b>Jeollanam-do</b>
12.0	0.8×0.8	1	콘크리트	-	-	-	-	-	-	-	-	-	-	Boseong
12.0	0.8×0.6	1	콘크리트	-	-	-	-	-	-	-	-	-	-	
14.0	0.8×0.6	1	콘크리트	-	-	-	-	-	-	-	-	-	-	

## 20. 농 업 용 수 개 발 Completion Status of Irrigation

단위: 면적...헥타아르  
금액.....천원

### (5) 관 정 Tube well

시 도 Province	지 사 명 Name of District Office	수원공명 Name of Facilities	준공면적 Completed Area			사 업 비 Project Cost				시 설 구 분 Irrigation Source	직 경 Diameter (mm)	채수량 Amount of Water Attained (m <sup>3</sup> /s)	심 도 Depth (m)
			계 Total	신 규 Newly	보 강 Upgrading	계 Total	국 고 보조금 Government Subsidy	지방비 Local Government Subsidy	기 타 Others				
<b>총 계</b> Total		<b>88</b>	<b>249.4</b>	<b>6.0</b>	<b>243.4</b>	<b>4,175,627</b>	<b>3,185,671</b>	<b>809,795</b>	<b>180,161</b>				
<b>경 기도</b> Gyeonggi-do		<b>18</b>	<b>42.0</b>	-	<b>42.0</b>	<b>720,000</b>	<b>584,000</b>	<b>124,000</b>	<b>12,000</b>				
	수화·홍안 Suhwa·Heungan	오목천1	3.0	-	3.0	40,000	32,000	8,000	-	암 반	200	0.002	80
		세루1	3.0	-	3.0	40,000	32,000	8,000	-	암 반	200	0.002	80
		관항1	3.0	-	3.0	40,000	32,000	8,000	-	암 반	200	0.002	80
		괘랑1	3.0	-	3.0	40,000	32,000	8,000	-	암 반	200	0.002	100
		오일1	3.0	-	3.0	40,000	32,000	8,000	-	암 반	200	0.002	80
		오일2	3.0	-	3.0	40,000	32,000	8,000	-	암 반	200	0.002	80
		원평1	3.0	-	3.0	40,000	32,000	8,000	-	암 반	200	0.002	80
		팔곡1	3.0	-	3.0	40,000	32,000	8,000	-	암 반	200	0.002	100
		사사1	3.0	-	3.0	40,000	32,000	8,000	-	암 반	200	0.002	100
		소래1	3.0	-	3.0	40,000	32,000	8,000	-	암 반	200	0.002	100
		소래2	3.0	-	3.0	40,000	32,000	8,000	-	암 반	200	0.002	100
		군자1	3.0	-	3.0	40,000	32,000	8,000	-	암 반	200	0.002	100
		군자2	3.0	-	3.0	40,000	32,000	8,000	-	암 반	200	0.002	100
	연천·포천 Yeoncheon·Pocheon	은대	3.0	-	3.0	40,000	40,000	-	-	암 반	200	0.002	112
	한강 Hangang	석탄	-	-	-	40,000	32,000	8,000	-	암 반	50	0.001	100
	안성 Anseong	전천1	-	-	-	40,000	32,000	4,000	4,000	암 반	50	0.002	80
		당왕1	-	-	-	40,000	32,000	4,000	4,000	암 반	40	0.002	100
		미평1	-	-	-	40,000	32,000	4,000	4,000	암 반	40	0.002	140
<b>강 원 도</b> Gangwon-do		<b>12</b>	<b>24.6</b>	<b>6.0</b>	<b>18.6</b>	<b>347,864</b>	<b>313,492</b>	<b>34,372</b>	-				
	홍천·춘천 Hongcheon·Chuncheon	개운	3.0	3.0	-	36,000	36,000	-	-	암 반	50	0.002	80
		좌운4	3.0	3.0	-	37,000	37,000	-	-	암 반	50	0.003	80
	영북 Yeongbuk	야촌1	-	-	-	-	-	-	-	암 반	200	0.003	100

# 사업준공현황(계속)

## Water Development Projects (Cont'd)

 Unit : Area ..... ha  
 Cost ... 1,000 Won

시 도	지사명	수원공명	준공면적 Completed Area			사업비 Project Cost				시설구분	직경	채수량	심도	
			계	신규	보강	계	국고보조금	지방비	기타					
Province	Name of District Office	Name of Facilities	Total	Newly	Upgrading	Total	Government Subsidy	Local Government Subsidy	Others	Irrigation Source	Diameter (mm)	Amount of Water Attained (m <sup>3</sup> /s)	Depth (m)	
충청북도 Chungcheongbuk-do	원주 Wonju	야촌 2	-	-	-	-	-	-	-	-	압반	200	0.003	100
		황둔	3.0	-	3.0	30,000	30,000	-	-	-	압반	200	0.002	72
	증양 Jangang	궁촌	3.0	-	3.0	43,000	43,000	-	-	-	압반	200	0.002	82
		홍호	3.0	-	3.0	30,000	30,000	-	-	-	압반	200	0.003	72
		암56호	1.2	-	1.2	30,958	24,767	6,191	-	-	압반	200	0.003	54
		암57호	1.9	-	1.9	37,724	30,179	7,545	-	-	압반	200	0.005	39
		암58호	1.7	-	1.7	37,724	30,179	7,545	-	-	압반	200	0.004	75
		암59호	1.9	-	1.9	34,415	27,532	6,883	-	-	압반	200	0.005	50
	암60호	2.9	-	2.9	31,043	24,835	6,208	-	-	압반	200	0.007	24	
	<b>33</b>	<b>107.0</b>	<b>-</b>	<b>107.0</b>	<b>1,190,754</b>	<b>866,751</b>	<b>324,003</b>	<b>-</b>	<b>-</b>	<b>-</b>	<b>-</b>	<b>-</b>	<b>-</b>	<b>-</b>
충청북도 Chungcheongbuk-do	보은 Boeun	원남	3.0	-	3.0	45,000	-	45,000	-	-	압반	300	0.004	300
		죽전	5.0	-	5.0	16,500	16,500	-	-	-	압반	300	0.002	120
	청원 Cheongwon	청용	5.0	-	5.0	16,500	16,500	-	-	-	압반	300	0.002	77
		중리 1	5.0	-	5.0	16,500	16,500	-	-	-	압반	300	0.002	70
		중리 2	5.0	-	5.0	16,500	16,500	-	-	-	압반	300	0.002	70
	진천 Jincheon	상신	3.0	-	3.0	34,556	34,556	-	-	-	충적	200	0.003	80
		미잠	3.0	-	3.0	39,957	39,957	-	-	-	충적	200	0.003	80
		내촌	3.0	-	3.0	37,200	37,200	-	-	-	충적	200	0.004	80
		월성	3.0	-	3.0	40,537	40,537	-	-	-	충적	200	0.002	80
		회죽	3.0	-	3.0	42,352	42,352	-	-	-	충적	200	0.003	80
		삼호	3.0	-	3.0	36,256	36,256	-	-	-	충적	200	0.004	80
		사암	3.0	-	3.0	23,142	23,142	-	-	-	충적	200	0.002	80
		오리대	3.0	-	3.0	38,611	38,611	-	-	-	충적	200	0.002	80
괴산 Goesan	새보	3.0	-	3.0	41,389	41,389	-	-	-	충적	200	0.002	80	
	중산	3.0	-	3.0	25,754	25,754	-	-	-	충적	200	0.002	80	
	사평	3.0	-	3.0	40,000	32,000	8,000	-	-	압반	50	0.004	82	

## 20. 농업용수개발 Completion Status of Irrigation

단위: 면적...헥타아르  
금액.....천원

시 도	지 사 명	수원공명	준공면적 Completed Area			사 업 비 Project Cost				시 설 분	직 경	채수량	심 도		
			계	신 규	보 강	계	국 고 보조금	지방비	기 타						
Province	Name of District Office	Name of Facilities	Total	Newly	Upgrad-ing	Total	Government Subsidy	Local Government Subsidy	Others	Irrigation Source	Diameter (mm)	Amount of Water Attained (m <sup>3</sup> /s)	Depth (m)		
음 성	Eumseong	하 당	3.0	-	3.0	38,165	24,807	13,358	-	압 반	50	0.004	80		
		오 류 1	3.0	-	3.0	38,589	19,294	19,295	-	압 반	50	0.003	80		
		오 류 2	3.0	-	3.0	37,491	18,745	18,746	-	압 반	50	0.003	80		
		부 윤	3.0	-	3.0	33,396	21,707	11,689	-	압 반	50	0.002	80		
		오 향 1	3.0	-	3.0	39,429	25,629	13,800	-	압 반	50	0.003	80		
		오 향 2	3.0	-	3.0	41,120	26,728	14,392	-	압 반	50	0.002	80		
		오 향 3	3.0	-	3.0	48,949	34,817	14,132	-	압 반	50	0.002	76		
		필 성 1	3.0	-	3.0	44,163	22,081	22,082	-	압 반	50	0.004	114		
		필 성 2	3.0	-	3.0	43,675	21,837	21,838	-	압 반	50	0.003	112		
		능 산	3.0	-	3.0	38,941	25,311	13,630	-	압 반	50	0.003	80		
		호 산	3.0	-	3.0	36,082	18,041	18,041	-	압 반	50	0.003	80		
		옥 천 · 영 동	Okcheon · Yeongdong	장 야	3.0	-	3.0	40,000	40,000	-	-	압 반	250	0.002	103
				의 지	3.0	-	3.0	40,000	32,000	8,000	-	압 반	250	0.004	80
				강 청	3.0	-	3.0	40,000	-	40,000	-	압 반	250	0.003	100
				중 산	3.0	-	3.0	40,000	26,000	14,000	-	압 반	250	0.004	60
중 산 2	3.0			-	3.0	40,000	26,000	14,000	-	압 반	250	0.003	80		
도 이	3.0	-	3.0	40,000	26,000	14,000	-	압 반	250	0.003	80				
<b>충 청 남 도</b>		<b>9</b>		<b>29.8</b>		<b>29.8</b>	<b>331,200</b>	<b>228,800</b>	<b>22,400</b>	<b>80,000</b>					
<b>Chungcheongnam-do</b>															
연 기 · 대 금	Yeongi · Daegu	용 촌	3.5	-	3.5	40,000	-	-	40,000	압 반	200	0.003	100		
		신 동 3	3.5	-	3.5	40,000	-	-	40,000	압 반	200	0.003	100		
공 주	Gongju	성 제	2.5	-	2.5	38,000	26,800	11,200	-	압 반	200	0.003	80		
		월 암 2	2.0	-	2.0	40,000	40,000	-	-	충 적	200	0.003	120		
논 산	Nonsan	정 지	6.3	-	6.3	40,000	40,000	-	-	압 반	200	0.002	120		
		부 여	3.0	-	3.0	40,000	40,000	-	-	압 반	50	0.002	80		
보 령	Boryeong	자 왕	3.0	-	3.0	40,000	40,000	-	-	압 반	50	0.002	80		
		수 부	3.0	-	3.0	36,000	32,000	4,000	-	압 반	50	0.005	89		
		의 평	3.0	-	3.0	17,200	15,000	2,200	-	압 반	32	0.001	80		

# 사업준공현황

## Water Development Projects

Unit : Area .....ha  
Cost ...1,000 Won

시 도	지 사 명	수원공명	준공면적 Completed Area			사 업 비 Project Cost				사 설 구 분	직 경	채수량	심 도
			계	신 규	보 강	계	국 고 보조금	지방비	기 타				
Province	Name of District Office	Name of Facilities	Total	Newly	Upgrad-ing	Total	Government Subsidy	Local Government Subsidy	Others	Irriga-tion Source	Diameter (mm)	Amount of Water Attained (㎡/s)	Depth (m)
전라북도 Jeollabuk-do	남원	죽청	3.0	-	3.0	40,000	35,000	5,000	-	암반	50	0.002	100
		9	30.0	-	30.0	395,309	105,178	220,970	69,161				
		대강	3.0	-	3.0	36,000	23,400	12,600	-	암반	250	0.002	150
		신창	3.0	-	3.0	40,000	26,000	14,000	-	암반	250	0.003	122
		상관	3.0	-	3.0	52,971	-	-	52,971	암반	50	0.002	72
		반월	3.0	-	3.0	50,000	-	50,000	-	암반	50	0.002	80
		용정	3.0	-	3.0	50,000	-	50,000	-	암반	50	0.002	80
		고덕	5.0	-	5.0	40,095	-	32,000	8,095	암반	50	0.002	80
		호성	5.0	-	5.0	40,095	-	32,000	8,095	암반	50	0.005	100
고창 Gochang	해리2	2.5	-	2.5	43,074	27,889	15,185	-	암반	50	0.002	48	
	성내	2.5	-	2.5	43,074	27,889	15,185	-	암반	50	0.002	48	
전라남도 Jeollanam-do		4	5.0	-	5.0	149,000	64,000	66,000	19,000				
순천·광양·여수 Suncheon · Gwangyang · Yeosu	관기1	-	-	-	40,000	32,000	8,000	-	암반	250	0.002	80	
	관기2	-	-	-	40,000	32,000	8,000	-	암반	250	0.002	52	
	관기3	3.0	-	3.0	19,000	-	-	19,000	암반	250	0.002	90	
곡성 Gokseong	황산	2.0	-	2.0	50,000	-	50,000	-	암반	50	0.003	70	
경상북도 Gyongsangbuk-do		1	3.0	-	3.0	40,000	26,000	14,000	-				
포항 Pohang	강사4	3.0	-	3.0	40,000	26,000	14,000	-	암반	150	0.004	105	
경상남도 Gyongsangnam-do		2	8.0	-	8.0	1,001,500	997,450	4,050	-				
고성·거제 Goseong · Geoje	거제	3.0	-	3.0	988,000	988,000	-	-	암반	250	0.002	100	
	사천	5.0	-	5.0	13,500	9,450	4,050	-	암반	250	0.002	90	
Sacheon													



## 21. 농 업 생 산 기 반 Completion Status of

단 위: 면적...헥타아르  
금액.....천원

### 가. 총 괄 Summary

시 도	계 Total					지 구 수  No. of Project Unit
	지 구 수  No. of Project Unit	면 적  Area	사 업 비 Project Cost			
			계  Total	국 고 보 조 금 Government Subsidy	기 타  Others	
1 9 9 7	622	46,390.3	1,226,518,228	991,622,188	234,896,040	510
1 9 9 8	701	44,709.2	1,188,967,940	921,990,732	266,677,208	518
1 9 9 9	628	27,683.2	839,559,457	636,295,776	203,263,681	418
2 0 0 0	611	20,129.5	602,997,981	427,794,221	175,203,760	378
<b>2 0 0 1</b>	<b>547</b>	<b>25,762.6</b>	<b>759,444,104</b>	<b>558,304,440</b>	<b>200,394,725</b>	<b>371</b>
서 울 특 별 시	-	-	-	-	-	-
부 산 광 광 역 시	-	-	-	-	-	-
대 구 광 광 역 시	-	-	-	-	-	-
인 천 광 광 역 시	2	105.2	5,212,132	2,436,000	2,776,132	2
대 울 광 광 역 시	-	-	-	-	-	-
경 산 광 광 역 시	1	0.7	23,660	-	23,660	-
강 경 기 원 도	18	1,592.0	72,280,241	41,290,231	31,129,210	15
충 청 북 도	37	775.9	25,390,015	15,623,362	9,766,653	22
충 청 남 도	33	930.3	37,400,195	22,578,560	14,821,635	22
전 라 북 도	71	4,486.0	114,877,610	79,959,493	34,918,117	50
전 라 남 도	135	6,941.6	143,882,088	119,928,322	23,772,046	89
경 상 북 도	90	5,073.8	161,195,646	129,657,760	34,554,211	51
경 상 남 도	111	2,792.2	115,638,285	79,531,212	36,107,073	89
경 상 남 도	49	3,064.9	83,544,232	67,299,500	12,525,988	31
계	-	-	-	-	-	-

시 도	Drainage Improvement			개 간		
	사 업 비 Project Cost			지 구 수  No. of Project Unit	면 적  Area	사 업 비  계  Total
	계  Total	국 고 보 조 금 Government Subsidy	기 타  Others			
1 9 9 7	147,050,063	147,050,063	-	72	146.6	1,975,179
1 9 9 8	186,263,504	185,302,504	961,000	141	358.7	3,653,340
1 9 9 9	121,308,764	119,988,944	1,319,820	177	337.2	6,486,755
2 0 0 0	128,731,348	125,178,212	3,553,136	194	300.3	5,612,711
<b>2 0 0 1</b>	<b>212,514,106</b>	<b>200,137,687</b>	<b>11,674,000</b>	<b>130</b>	<b>230.8</b>	<b>4,361,662</b>
서 울 특 별 시	-	-	-	-	-	-
부 산 광 광 역 시	-	-	-	-	-	-
대 구 광 광 역 시	-	-	-	-	-	-
인 천 광 광 역 시	-	-	-	-	-	-
대 울 광 광 역 시	-	-	-	-	-	-
경 산 광 광 역 시	-	-	-	1	0.7	23,660
강 경 기 원 도	19,933,112	11,183,112	8,750,000	1	0.1	1,000
충 청 북 도	-	-	-	15	28.3	272,003
충 청 남 도	4,037,204	4,037,204	-	10	12.1	606,646
전 라 북 도	19,449,000	19,449,000	-	15	23.3	402,616
전 라 남 도	58,928,571	58,928,571	-	39	80.1	577,375
경 상 북 도	20,906,935	23,863,260	60,000	33	58.0	998,696
경 상 남 도	37,992,709	36,628,709	1,364,000	11	20.2	1,065,886
경 상 남 도	51,266,575	46,047,831	1,500,000	5	8.0	413,780
계	-	-	-	-	-	-

주: 사업의 면적·사업비는 당해연도 1.1~12.31까지 준공된 것에 대한 실적임.

Note: The Development Area and Projects Cost are estimated by finalised projects in that year.

# 조성사업준공현황

## Farmland Development Projects

Unit : Area ..... ha  
Cost ... 1,000 Won

경지정리 Land Consolidation				배수개선		Province
면적 Area	사업비 Project Cost			지구수 No. of Project Unit	면적 Area	
	계 Total	국고보조금 Government Subsidy	기타 Others			
37,591.2	1,028,319,224	795,398,363	232,920,861	38	7,991.5	1 9 9 7
32,567.5	963,144,358	700,781,490	262,362,868	41	11,390.7	1 9 9 8
22,083.7	711,763,938	516,306,832	195,457,106	33	5,262.3	1 9 9 9
14,329.6	468,653,922	302,616,009	166,037,913	39	5,499.6	2 0 0 0
<b>14,068.3</b>	<b>493,116,376</b>	<b>308,505,993</b>	<b>184,610,383</b>	<b>45</b>	<b>10,737.3</b>	<b>2 0 0 1</b>
-	-	-	-	-	-	Seoul-teukbyeolsi
-	-	-	-	-	-	Busan-gwangyeoksi
-	-	-	-	-	-	Daegu-gwangyeoksi
105.2	5,212,132	2,436,000	2,776,132	-	-	Incheon-gwangyeoksi
-	-	-	-	-	-	Gwangju-gwangyeoksi
-	-	-	-	-	-	Daejeon-gwangyeoksi
-	-	-	-	-	-	Ulsan-gwangyeoksi
1,330.9	52,346,129	29,967,919	22,378,210	2	261.0	Gyeonggi-do
747.6	25,118,012	15,623,362	9,494,650	-	-	Gangwon-do
825.2	32,756,345	18,541,356	14,214,989	1	93.0	Chungcheongbuk-do
2,745.8	95,025,994	60,510,493	34,515,501	6	1,716.9	Chungcheongnam-do
2,851.7	84,376,142	60,999,751	23,376,391	7	4,009.8	Jeollabuk-do
2,371.6	89,838,055	56,272,940	33,565,115	5	1,918.0	Jeollanam-do
2,009.4	76,579,690	42,902,503	33,677,187	11	762.6	Gyeongsangbuk-do
1,080.9	31,863,877	21,251,669	10,612,208	13	1,976.0	Gyeongsangnam-do
-	-	-	-	-	-	Jeju-do

Slopedland Reclamation		간척 Tidal Land Reclamation					Province
Project Cost		지구수 No. of Project Unit	면적 Area	사업비 Project Cost			
국고보조금 Government Subsidy	기타 Others			계 Total	국고보조금 Government Subsidy	기타 Others	
-	1,975,179	2	661.0	49,173,762	49,173,762	-	1 9 9 7
-	3,653,440	1	392.3	35,906,738	35,906,738	-	1 9 9 8
-	6,486,755	-	-	-	-	-	1 9 9 9
-	5,612,711	-	-	-	-	-	2 0 0 0
<b>208,800</b>	<b>4,110,342</b>	<b>1</b>	<b>726.2</b>	<b>49,451,960</b>	<b>49,451,960</b>	<b>-</b>	<b>2 0 0 1</b>
-	-	-	-	-	-	-	Seoul-teukbyeolsi
-	-	-	-	-	-	-	Busan-gwangyeoksi
-	-	-	-	-	-	-	Daegu-gwangyeoksi
-	-	-	-	-	-	-	Incheon-gwangyeoksi
-	-	-	-	-	-	-	Gwangju-gwangyeoksi
-	-	-	-	-	-	-	Daejeon-gwangyeoksi
-	-	-	-	-	-	-	Ulsan-gwangyeoksi
139,200	23,660	-	-	-	-	-	Gyeonggi-do
-	1,000	-	-	-	-	-	Gangwon-do
-	272,003	-	-	-	-	-	Chungcheongbuk-do
-	606,646	-	-	-	-	-	Chungcheongnam-do
-	402,616	-	-	-	-	-	Jeollabuk-do
-	395,655	-	-	-	-	-	Jeollanam-do
69,600	929,096	1	726.2	49,451,960	49,451,960	-	Gyeongsangbuk-do
-	1,065,886	-	-	-	-	-	Gyeongsangnam-do
-	413,780	-	-	-	-	-	Jeju-do

주 : 경지정리 사업 준공현황에는 농로, 구거 등 부지면적이 포함되어 있지 않음.

Note : Completion status of land Consolidation excludes Facilities Area such as Farm road, Ditch etc..

## 21. 농 업 생 산 기 반

### Completion Status of

단위: 면적...헥타아르  
금액.....천원

나. 시군별 By Si and Gun  
(1) 경지정리 Land Consolidation

시 도 Province	시 군 Si and Gun	지구명 Name of Project Unit	인가년월일 Date of Establishment Authorized	공사기간 Construction Period	준공면적 Completed Area			사 업 비 Project Cost			구획크기 Block Size (m×m)
					계 Total	답 Paddy Field	전 Upland	계 Total	국고보조금 Government Subsidy	지방비 Local Government Subsidy	
<b>총 계</b> Total		<b>273</b>			<b>7,599.6</b>	<b>7,515.4</b>	<b>84.2</b>	<b>294,414,914</b>	<b>161,868,881</b>	<b>132,546,033</b>	
<b>인천광역시</b> Incheon-gwangyeoksi		<b>2</b>			<b>105.2</b>	<b>76.0</b>	<b>29.2</b>	<b>5,212,132</b>	<b>2,436,000</b>	<b>2,776,132</b>	
	강 화 군 Ganghwa-gun	대화촌·존강	'00.4.7	'00.4.7~ '01.6.29	29.2	-	29.2	1,126,913	572,000	554,913	100x70
	옹 진 군 Ongjin-gun	솔 개	'00.10.31	'00.11.1~ '01.5.31	76.0	76.0	-	4,085,219	1,864,000	2,221,219	100x100
<b>경 기도</b> Gyeonggi-do		<b>11</b>			<b>663.0</b>	<b>663.0</b>	<b>-</b>	<b>31,083,380</b>	<b>14,497,300</b>	<b>16,586,080</b>	<b>-</b>
	이 천 시 Icheon-si	용 압	'00.10.21	'00.11.14~ '01.8.30	162.0	162.0	-	6,051,000	3,633,000	2,418,000	100x80
		수 곡	'00.10.21	'00.11.15~ '01.6.15	9.6	9.6	-	401,000	120,000	281,000	100x34
	안 성 시 Anseong-si	고 은	'00.10.23	'00.12.18~ '01.6.30	73.5	73.5	-	2,818,000	1,618,000	1,200,000	100x50
		도 곡	'00.10.23	'00.12.18~ '01.9.10	58.5	58.5	-	2,419,000	1,309,000	1,110,000	100x50
		사 흥	'00.10.23	'00.12.18~ '01.6.24	41.7	41.7	-	1,404,000	504,000	900,000	100x40
	화 성 시 Hwaseong-si	광 평	'00.10.30	'00.11.5~ '01.6.14	55.1	55.1	-	2,477,000	1,264,800	1,212,200	100x50
	여 주 군 Yeosu-gun	주 압	'00.10.7	'00.11.1~ '01.8.31	148.0	148.0	-	10,776,600	3,322,398	7,454,202	100x50
		일 신	'00.10.7	'00.11.1~ '01.8.31	46.0	46.0	-	2,016,700	1,131,700	885,000	100x50
	가 평 군 Gapyeong-gun	귀 변	'00.10.28	'00.11.27~ '01.6.18	8.6	8.6	-	321,494	110,315	211,179	25x90
	양 평 군 Yangpyeong-gun	무 왕	'00.10.24	'01.11.27~ '01.8.17	49.5	49.5	-	2,064,097	1,352,087	712,010	100x40
		석 고 개	'00.10.24	'00.11.27~ '01.8.17	10.5	10.5	-	334,489	132,000	202,489	100x30
<b>강 원 도</b> Gangwon-do		<b>17</b>			<b>454.7</b>	<b>454.7</b>	<b>-</b>	<b>14,472,060</b>	<b>7,709,948</b>	<b>6,762,112</b>	<b>-</b>
	원 주 시 Wonju-si	한 터	'00.10.20	'00.11.17~ '01.5.30	36.9	36.9	-	1,515	777	738	30x100
		월 송	'00.10.20	'00.11.17~ '01.5.30	14.1	14.1	-	508	298	210	30x100
		비 두	'00.10.20	'00.11.17~ '01.5.30	17.5	17.5	-	672	360	312	30x100
		구 만 이	'00.10.20	'00.11.17~ '01.5.30	24.8	24.8	-	1,122	512	610	30x100
	삼 척 시 Samcheok-si	하 마을	'00.10.24	'00.11.30~ '01.5.28	6.9	6.9	-	337,746	168,578	169,168	100x25

# 조성사업준공현황 (계속)

## Farmland Development Projects(Cont'd)

Unit : Area ..... ha  
Cost ... 1,000 Won

용수로 Irrigation Canal						배수로 Drainage Canal						사업구분  Project Source
간선 Main			지선 Second			간선 Main			지선 Second			
토공 Earth- Works (조/m)	공작물 Structures		토공 Earth- Works (조/m)	공작물 Structures		토공 Earth- Works (조/m)	공작물 Structures		토공 Earth- Works (조/m)	공작물 Structures		
	연장 Length (m)	개소 Place		연장 Length (m)	개소 Place		연장 Length (m)	개소 Place		연장 Length (m)	개소 Place	
764/40,660	98,764	2,370	1,987/475,334	711,389	5,897	348/42,620	30,851	1,105	2,493/528,429	512,170	9,728	
-	-	-	3/3,302	3,537	14	-	-	-	5/1,920	7,301	16	
-	-	-	-	953	3	-	-	-	-	4,827	4	단독사업
-	-	-	3/3,302	2,584	11	-	-	-	5/1,920	2,474	12	단독사업
721/7,634	21,253	2,003	284/10,106	47,797	971	213/2,346	5,472	496	406/17,875	48,722	953	
-	-	-	-	14,647	29	-	-	-	-	15,087	38	하천개수병행
-	-	-	-	-	-	-	-	-	-	2,943	12	단독사업
-	-	-	16/324	4,652	50	-	-	-	21/1,540	4,564	57	하천개수병행
-	-	-	21/2,274	4,550	62	-	-	-	20/1,786	2,886	33	농업용수
-	-	-	11	3,824	39	-	-	-	10/0	2,798	29	논두렁바로잡기
-	-	-	8/4,155	4,155	8	-	-	-	20/6,011	6,011	20	단독사업
526/5,571	12,999	1,225	77/872	2,035	178	134/1,477	3,445	312	205/3,447	7,096	479	하천병행사업
195/2,063	8,254	778	150/1,711	6,842	598	79/869	2,027	184	121/2,028	4,731	282	단독사업
-	-	-	1/770	-	-	-	-	-	6/684	-	-	단독사업
-	-	-	-	7,092	7	-	-	-	1/136	2,513	2	하천병행사업
-	-	-	-	-	-	-	-	-	2/2,243	93	1	단독사업
17/5,703	6,726	56	1/4,554	41,014	79	19/3,120	3,398	32	9/7,663	31,787	79	
-	-	-	-	3,216	-	-	-	-	-	4,304	-	단독사업
-	-	-	-	1,402	-	-	-	-	-	1,286	-	단독사업
-	-	-	-	2,296	-	-	-	-	3/1,456	58	-	단독사업
-	-	-	1/342	3,344	-	-	-	-	1/512	1,188	-	단독사업
-	1,166	4	-	-	-	-	646	3	-	-	-	단독사업

## 21. 농 업 생 산 기 반 Completion Status of

단위: 면적...헥타아르  
금액.....천원

시 도	시 군	지구명	인가년월일	공사기간	준공면적 Completed Area			사 업 비 Project Cost			구획크기
					계	답	전	계	국고보조금	지방비	
Province	Si and Gun	Name of Project Unit	Date of Establishment Authorized	Construction Period	Total	Paddy Field	Upland	Total	Government Subsidy	Local Government Subsidy	Block Size (m × m)
	홍 천 군 Hongcheon-gun	구 단	'00.10.23	'00.11.21~ '01. 5.30	35.3	35.3	-	1,558,402	756,923	801,479	50x100
	횡 성 군 Heongseung-gun	덕 촌	'00.10. 9	'00.11. 9~ '01. 5.31	29.5	29.5	-	1,017,644	595,664	421,980	100x30
	영 월 군 Yeongwol-gun	맺 말	'00.10.24	'00.11.20~ '01. 5.18	8.7	8.7	-	301,858	186,549	115,309	100x30
		상신평	'00.10.24	'00.11.13~ '01. 5.28	7.6	7.6	-	157,122	105,654	51,468	100x30
	철 원 군 Cheorwon-gun	상길성	'01.10.14	'00.11. 9~ '01. 6. 8	41.0	41.0	-	1,885,828	871,790	1,014,038	100x40
	화 천 군 Hwacheon-gun	유 촌	'00.10.14	'00.11.29~ '01. 5.30	21.5	21.5	-	852,818	449,505	403,313	100x30
	양 구 군 Yanggu-gun	무쇠점	'00.10.19	'00.10.31~ '01. 5.28	33.0	33.0	-	1,311,817	707,685	604,132	100x40
	인 제 군 Inje-gun	절 골	'00.10. 9	'00.11.17~ '01. 5. 2	18.3	18.3	-	685,345	371,949	313,396	100x30
		방 동	'00.10. 9	'00.11.17~ '01. 5.25	24.1	24.1	-	1,021,507	516,822	504,685	100x30
	고 성 군 Goseong-gun	해 상	'00.10.24	'00.12. 1~ '01. 6.30	106.7	106.7	-	3,884,159	2,344,663	1,539,496	100x70
		간 촌	'00.10.24	'00.12. 1~ '01. 6.30	12.8	12.8	-	680,439	275,609	404,830	100x40
		공현진	'00.10.24	'00.11.30~ '01. 6.30	16.0	16.0	-	773,558	356,610	416,948	100x40
<b>충 청 북 도</b> <b>Chungcheongbuk-do</b>	<b>12</b>				<b>330.9</b>	<b>330.9</b>	<b>-</b>	<b>16,337,151</b>	<b>8,650,876</b>	<b>7,686,275</b>	<b>-</b>
	충 주 시 Chungju-si	장 록	'00.10.20	'00.11.16~ '01. 6.30	49.3	49.3	-	2,957,626	1,472,225	1,485,401	30x100
		용 압	'00.10.20	'00.11.16~ '01. 6.30	20.5	20.5	-	1,066,504	523,483	543,021	31x100
	보 은 군 Boeun-gun	적 음	'00.10.21	'00.12. 5~ '01. 7. 2	38.0	38.0	-	1,865,760	996,856	868,904	100x40
		방아다리	'00.10.21	'00.12. 5~ '01. 6.29	27.0	27.0	-	1,196,628	664,859	531,769	100x30
		수 문	'00.10.21	'00.12. 4~ '01. 7. 1	25.0	25.0	-	934,669	583,807	350,862	100x40
	기 대	'00.10.21	'00.12. 1~ '01. 6.28	12.0	12.0	-	695,238	325,568	369,670	100x30	
	옥 천 군 Okcheon-gun	숫 골	'00. 9.30	'00.11.16~ '01. 7. 6	9.4	9.4	-	564,332	298,844	265,488	40x80
		구 통	'00. 9.30	'00.11.16~ '01. 7. 6	4.8	4.8	-	281,538	160,729	120,809	40x80
	괴 산 군 Goesan-gun	문 방	'00.10.14	'00.11.23~ '01. 7.18	27.1	27.1	-	1,559,176	792,558	766,618	100x40

# 조성사업준공현황(계속)

## Farmland Development Projects(Cont'd)

Unit : Area ..... ha  
Cost ... 1,000 Won

용수로 Irrigation Canal						배수로 Drainage Canal						사업구분  Project Source
간선 Main			지선 Second			간선 Main			지선 Second			
토공 Earth- Works (조/m)	공작물 Structures		토공 Earth- Works (조/m)	공작물 Structures		토공 Earth- Works (조/m)	공작물 Structures		토공 Earth- Works (조/m)	공작물 Structures		
	연장 Length (m)	개소 Place		연장 Length (m)	개소 Place		연장 Length (m)	개소 Place		연장 Length (m)	개소 Place	
-	-	-	-	4,650	7	-	-	-	5/1,885	658	2	단독사업
-	-	-	-	3,414	5	-	-	-	-	1,118	4	단독사업
-	-	-	-	1,137	12	-	-	-	-	902	3	단독사업
-	-	-	-	587	5	-	-	-	-	693	7	단독사업
-	-	-	-	2,609	-	-	-	-	-	2,375	-	단독사업
-	-	-	-	1,530	7	-	-	-	-	1,511	10	단독사업
-	-	-	4,212	4,212	15	-	-	-	3,810	1,792	16	단독사업
8/2,238	2,172	29	-	-	-	7/1,246	1,144	10	-	-	-	단독사업
9/3,465	3,388	23	-	-	-	12/1,874	1,608	19	-	-	-	단독사업
-	-	-	-	10,310	20	-	-	-	-	11,520	24	단독사업
-	-	-	-	1,130	4	-	-	-	-	1,500	3	단독사업
-	-	-	-	1,177	4	-	-	-	-	2,882	10	단독사업
-	-	-	<b>116/42,685</b>	<b>43,677</b>	<b>325</b>	-	-	-	<b>128/32,293</b>	<b>30,798</b>	<b>371</b>	
-	-	-	21/8,263	8,263	54	-	-	-	28/9,286	9,286	106	단독사업
-	-	-	9/3,247	3,247	25	-	-	-	7/2,470	1,170	52	단독사업
-	-	-	16/4,435	4,435	46	-	-	-	14/2,314	2,152	36	단독사업
-	-	-	8/3,308	3,308	43	-	-	-	7/2,640	2,640	61	단독사업
-	-	-	5/2,822	2,822	32	-	-	-	5/1,920	1,920	21	단독사업
-	-	-	4/1,604	1,604	22	-	-	-	2/1,014	1,014	10	단독사업
-	-	-	-	1,262	3	-	-	-	-	1,459	1	단독사업
-	-	-	-	296	2	-	-	-	1,214	214	2	단독사업
-	-	-	6/3,197	3,197	6	-	-	-	6/1,831	1,831	6	단독사업

## 21. 농 업 생 산 기 반 Completion Status of

단위: 면적...헥타아르  
금액.....천원

시 도	시 군	지구명	인가년월일	공사기간	준공면적 Completed Area			사 업 비 Project Cost			구획크기
					계	답	전	계	국고보조금	지방비	
Province	Si and Gun	Name of Project Unit	Date of Establishment Authorized	Construction Period	Total	Paddy Field	Upland	Total	Government Subsidy	Local Government Subsidy	Block Size (m×m)
		조 천	'00.10.14	'00.11.24~ '01. 7.14	45.2	45.2	-	2,112,559	1,129,509	983,050	100x40
		상 신	'00.10.14	'00.11.21~ '01. 7.18	24.6	24.6	-	1,284,562	702,275	582,287	100x40
	음 성 군 Eumseong-gun	고창미	'00.10.20	'00.11.22~ '01. 8. 8	48.0	48.0	-	1,818,559	1,000,163	818,396	100x40
<b>충 청 남 도</b>		<b>38</b>			<b>1,609.4</b>	<b>1,609.4</b>	<b>-</b>	<b>62,417,278</b>	<b>34,680,558</b>	<b>27,736,720</b>	
<b>Chungcheongnam-do</b>											
	천 안 시 Cheonan-si	발 산 2	'00.10.16	'00.10.16~ '01.11.30	21.0	21.0	-	795,000	470,074	324,926	100x30
	공 주 시 Gongju-si	인 풍	'00.10.18	'00.11.27~ '01.11.30	24.0	24.0	-	1,066,000	564,516	501,484	100x30
		내 촌	'00.10.18	'00.11.29~ '01.11.30	30.0	30.0	-	1,284,000	679,394	604,606	101x30
		목 천	'00.10.18	'00.11.23~ '01.11.30	29.0	29.0	-	1,040,000	569,844	470,156	102x30
	보 령 시 Boryeong-si	주 교	'00.10.16	'00.11.28~ '01. 6.30	83.0	83.0	-	2,786,924	1,594,164	1,192,760	100x50
		향 천	'00.10. 6	'00.11.18~ '01. 6.30	6.5	6.5	-	203,590	116,665	86,925	100x30
		내 평	'00.10. 6	'00.11.22~ '01. 6.30	6.5	6.5	-	176,735	100,074	76,661	100x30
	아 산 시 Asan-si	성 내	'00.10.16	'00.11.20~ '01.12.30	66.0	66.0	-	2,630,000	1,491,495	1,138,505	100x30
		유 곡	'00.10.16	'00.11.20~ '01.12.30	20.0	20.0	-	865,000	474,173	390,827	100x30
		신 남	'00.10.17	'00.11.20~ '01.12.30	93.0	93.0	-	1,181,000	1,181,000	-	100x40
	서 산 시 Seosan-si	고 산	'00.10.16	'00.11.29~ '01.11.10	124.0	124.0	-	5,102,000	2,713,656	2,388,344	100x30
		가 구	'00.10.16	'00.11.29~ '01.11.26	48.8	48.8	-	1,982,000	1,017,937	964,063	100x30
	금 산 군 Geumsan-gun	금 성	'00.10.17	'00.12. 3~ '01.12.22	23.6	23.6	-	1,600,000	884,768	715,232	100x30
		간 이	'00.10.17	'00.12. 7~ '01.12.27	8.8	8.8	-	433,751	283,542	150,209	100x30
	부 여 군 Buyeo-gun	정 각	'00.10.16	'00.11.25~ '01. 6.30	44.0	44.0	-	1,640,000	855,506	784,494	100x40
		구 봉	'00.10.16	'00.11.25~ '01. 6.30	35.0	35.0	-	1,083,000	686,153	396,847	100x40
		삼 산	'00.10.16	'00.11.25~ '01. 6.30	21.0	21.0	-	819,000	484,635	334,365	100x40
		절 리 1	'00.10.16	'00.11.25~ '01. 6.30	37.0	37.0	-	1,598,000	858,326	739,674	100x40

# 조성사업준공현황(계속)

## Farmland Development Projects(Cont'd)

Unit : Area ..... ha  
Cost ... 1,000 Won

용수로 Irrigation Canal						배수로 Drainage Canal						사업구분  Project Source
간선 Main			지선 Second			간선 Main			지선 Second			
토공 Earth- Works (조/m)	공작물 Structures		토공 Earth- Works (조/m)	공작물 Structures		토공 Earth- Works (조/m)	공작물 Structures		토공 Earth- Works (조/m)	공작물 Structures		
	연장 Length (m)	개소 Place		연장 Length (m)	개소 Place		연장 Length (m)	개소 Place		연장 Length (m)	개소 Place	
-	-	-	21/6,854	6,854	21	-	-	-	21/4,448	4,448	21	단독사업
-	-	-	6/2,985	2,985	6	-	-	-	8/1,878	1,878	8	단독사업
-	-	-	20/5,970	5,404	65	-	-	-	30/3,278	2,786	47	단독사업
-	-	-	434/124,849	158,666	1,517	1/623	53	3 570/130,730	173,907	3,811		
-	-	-	-	3,068	8	-	-	-	-	8	2,262	단독사업
-	-	-	10/3,348	2,628	26	-	-	-	8/2,892	2,026	35	단독사업
-	-	-	10/3,472	3,440	36	-	-	-	12/3,576	3,419	52	단독사업
-	-	-	8/2,690	2,690	28	-	-	-	10/2,924	22,924	39	단독사업
-	-	-	2/1,121	9,262	26	-	-	-	21/659	6,430	21	병행사업
-	-	-	3/448	709	38	-	-	-	3/940	1,019	31	단독사업
-	-	-	3/480	703	26	-	-	-	2/513	281	32	단독사업
-	-	-	-	5,418	14	-	-	-	-	6,965	19	단독사업
-	-	-	-	2,722	6	-	-	-	-	1,319	7	단독사업
-	-	-	-	7,029	11	-	-	-	-	5,682	6	단독사업
-	-	-	37/15,100	14,084	164	-	-	-	46/15,198	14,383	192	단독사업
-	-	-	12/6,102	5,970	48	-	-	-	16/5,352	5,003	78	단독사업
-	-	-	8/4,774	4,774	-	-	-	-	13/3,806	3,806	-	단독사업
-	-	-	-	-	-	-	-	-	13/4,005	-	-	단독사업
-	-	-	18/5.737	5,380	46	-	-	-	20/5,348	4,508	62	하천개수병행사업
-	-	-	12/1,940	1,734	10	-	-	-	14/3,182	2,970	24	단독사업
-	-	-	2/800	752	5	-	-	-	2/1,210	1,006	14	단독사업
-	-	-	12/3,885	3,805	32	-	-	-	11/4,321	4,259	24	단독사업



## 21. 농 업 생 산 기 반 Completion Status of

단위: 면적...헥타아르  
금액.....천원

시 도	시 군	지구명	인가년월일	공사기간	준공면적 Completed Area			사 업 비 Project Cost			구획크기
					계	답	전	계	국고보조금	지방비	
Province	Si and Gun	Name of Project Unit	Date of Establishment Authorized	Construction Period	Total	Paddy Field	Upland	Total	Government Subsidy	Local Government Subsidy	Block Size (m×m)
		점 리 2	'00.10.23	'00.11.25~ '01. 6.30	27.0	27.0	-	1,056,000	537,237	518,763	100x40
		가 신 1	'00.10.16	'00.11.25~ '01 6.30	60.0	60.0	-	2,211,000	1,189,079	1,021,921	100x40
		가 화 2	'00 10 16	'00.11 25~ '01. 6.30	30.0	30.0	-	1,342,000	737,143	604,857	100x40
		금 압 2	'00.10.23	'00.11.25~ '01. 6.30	32.0	32.0	-	1,230,000	774,933	455,067	100x40
	서 천 군 Seocheon-gun	은수동1	'00 10 16	'00.12. 1~ '01 12 27	14.2	14.2	-	647,000	402,935	244,065	100x40
		홍 원	'00.10.16	'00.12. 4~ '01.12.27	33.7	33.7	-	1,500,000	911,367	588,633	100x40
		월 산 2	'00.10.16	'00.11.30~ '01 12 17	45.0	45.0	-	1,545,000	908,060	636,940	100x40
		송 립 2	'00.10.16	'00.11.30~ '01 12 17	28.0	28.0	-	1,089,000	579,570	509,430	100x40
	청 양 군 Cheongyang-gun	해 남	'00 10 16	'00.11.23~ '01.12.16	43.5	43.5	-	1,769,000	975,708	793,292	100x30
		화 산	'00 10 16	'00 11 28~ '01.12.20	43.4	43.4	-	1,579,000	853,770	725,230	100x30
	홍 성 군 Hongseong-gun	월 계	'00 10 16	'00 11 24~ '01.12.20	66.0	66.0	-	2,704,000	1,422,836	1,281,164	100x30
		신 동	'00.10.16	'00 11 27~ '00 12 24	48.0	48.0	-	1,815,000	1,040,167	774,833	100x30
		중 리	'00.10.16	'00.11.24~ '01 12 22	97.0	97.0	-	3,545,000	2,056,415	1,488,585	100x30
	예 산 군 Yesan-gun	신 흥	'00 10 16	'00 11 16~ '01 8 15	63.0	63.0	-	2,986,000	1,633,314	1,352,686	30x100
		건 지 화	'00 10 16	'00.11 16~ '01 8 15	47.4	47.4	-	2,388,000	1,386,618	1,001,382	30x100
	태 안 군 Taeon-gun	신 덕	'00.10.16	'00.12.20~ '01.10.31	55.0	55.0	-	2,106,000	1,219,818	886,182	100x40
		정 당	'00.10.16	'00.11 20~ '01.10.31	55.0	55.0	-	1,996,000	1,109,362	886,638	100x40
	당 진 군 Dangjin-gun	대 촌	'00 10 16	'00.11 27~ '01.11.30	33.0	33.0	-	1,526,000	726,954	799,046	100x50
		울 사	'00.10.16	'00.12 2~ '01 11 31	47.0	47.0	-	2,077,278	740,110	1,337,168	100x50
		난 지	'00.10.16	'00.12. 4~ '01.11.30	20.0	20.0	-	1,020,000	449,240	570,760	100x50
<b>전 라 북 도</b> <b>Jeollabuk-do</b>		<b>61</b>			<b>1,104.0</b>	<b>1,069.0</b>	<b>35.0</b>	<b>32,387,219</b>	<b>20,611,741</b>	<b>11,775,478</b>	
	익 산 시 Iksan-si	삼 산	'00.10. 6	'00.11. 1~ '01. 5.30	32.0	32.0	-	904,115	657,536	246,579	100x40

# 조성사업준공현황(계속)

## Farmland Development Projects(Cont'd)

Unit : Area .....ha  
Cost ...1,000 Won

용수로 Irrigation Canal						배수로 Drainage Canal						사업구분  Project Source
간선 Main			지선 Second			간선 Main			지선 Second			
토공 Earth- Works (조/m)	공작물 Structures		토공 Earth- Works (조/m)	공작물 Structures		토공 Earth- Works (조/m)	공작물 Structures		토공 Earth- Works (조/m)	공작물 Structures		
	연장 Length (m)	개소 Place		연장 Length (m)	개소 Place		연장 Length (m)	개소 Place		연장 Length (m)	개소 Place	
-	-	-	9/3,103	2,692	7	-	-	-	12/3,729	3,517	14	단독사업
-	-	-	23/6,887	6,116	123	-	-	-	28/7,398	4,499	67	단독사업
-	-	-	9/3,673	3,537	25	-	-	-	16/3,537	3,397	45	단독사업
-	-	-	13/3,262	3,200	13	-	-	-	14/3,903	3,812	11	단독사업
-	-	-	6/2,094	98	18	-	-	-	7/2,899	105	21	단독사업
-	-	-	20/6,225	314	60	-	-	-	16/4,507	240	48	단독사업
-	-	-	16/5,307	235	48	1/623	53	3	11/3,936	165	33	단독사업
-	-	-	11/3,875	164	34	-	-	-	10/3,222	153	30	단독사업
-	-	-	13/5,490	5,490	13	-	-	-	30/5,984	5,984	30	단독사업
-	-	-	19/5,288	5,288	19	-	-	-	15/4,944	4,944	15	단독사업
-	-	-	60/5,400	6,044	65	-	-	-	113/7,435	9,000	123	단독사업
-	-	-	23/5,690	6,044	61	-	-	-	21/6,267	6,267	21	단독사업
-	-	-	16/8,394	8,394	73	-	-	-	17/8,234	8,234	73	단독사업
-	-	-	-	9,198	80	-	-	-	-	8,144	62	단독사업
-	-	-	-	4,809	18	-	-	-	-	5,893	22	단독사업
-	-	-	12/5,522	5,042	30	-	-	-	16/5,895	5,556	46	단독사업
-	-	-	10/4,742	4,742	24	-	-	-	14/4,914	4,824	33	단독사업
-	-	-	11	4,283	87	-	-	-	18/	5,137	109	단독사업
-	-	-	20	6,342	128	-	-	-	21/	5,391	86	단독사업
-	-	-	6	2,466	67	-	-	-	-	2,637	24	단독사업
-	-	-	<b>282/68,928</b>	<b>104,781</b>	<b>1,130</b>	-	<b>990</b>	<b>27</b>	<b>393/107,033</b>	<b>55,492</b>	<b>2,026</b>	
-	-	-	10/2,839	2,839	32	-	-	-	13/3,834	1,035	41	단독사업

## 21. 농 업 생 산 기 반 Completion Status of

단위: 면적...헥타아르  
금액.....천원

시 도	시 군	지구명	인가년월일	공사기간	준공면적 Completed Area			사 업 비 Project Cost			구획크기
					계	답	전	계	국고보조금	지방비	
Province	Si and Gun	Name of Project Unit	Date of Establishment Authorized	Construction Period	Total	Paddy Field	Upland	Total	Government Subsidy	Local Government Subsidy	Block Size (m×m)
	정 읍 시 Jeongeup-si	구 평	'00.10.6	'00.11.1~ '01.5.30	27.0	27.0	-	709,032	554,796	154,236	100x40
		동 별	'00.10.6	'00.11.1~ '01.5.30	17.0	17.0	-	461,706	349,316	112,390	100x40
		두 승	'00.10.17	'00.11.20~ '01.5.31	21.0	21.0	-	572,847	431,508	141,339	100x40
		부 귀	'00.10.17	'00.11.20~ '01.5.31	25.0	25.0	-	652,256	513,700	138,556	100x40
		예 덕	'00.10.17	'00.11.20~ '01.5.31	35.0	35.0	-	915,696	719,180	196,516	100x40
		척 곡	'00.10.17	'00.11.20~ '01.5.31	19.0	19.0	-	512,999	390,412	122,587	100x40
		석 점	'00.10.17	'00.11.20~ '01.5.31	11.0	11.0	-	181,692	130,636	51,056	100x40
		평 령	'00.10.17	'00.11.20~ '01.5.31	2.0	2.0	-	34,001	23,752	10,249	100x40
		봉 양	'00.10.17	'00.11.20~ '01.5.31	2.0	2.0	-	32,901	23,752	9,149	100x40
		재 경	'00.10.17	'00.11.20~ '01.5.31	54.0	54.0	-	96,771	59,380	37,391	100x40
	남 원 시 Namwon-si	초 리	'00.10.10	'00.11.30~ '01.6.20	26.0	26.0	-	1,024,790	534,248	490,542	100x30
		두 신	'00.10.10	'00.11.27~ '01.6.20	9.0	9.0	-	415,246	184,932	230,314	100x30
		유 속	'00.10.10	'00.11.25~ '01.6.20	9.0	9.0	-	375,933	184,932	191,001	100x30
		과 립	'00.10.10	'00.11.23~ '01.6.20	8.0	8.0	-	234,555	164,384	70,171	100x30
		공 안	'00.10.10	'00.11.27~ '01.6.20	9.0	9.0	-	278,961	184,932	94,029	80x25
		석 촌	'00.10.10	'00.11.28~ '01.6.20	20.0	20.0	-	861,292	410,960	450,332	100x40
	김 제 시 Gimje-si	동해굴	'00.10.10	'00.11.28~ '01.6.20	20.0	20.0	-	748,582	410,960	337,622	100x40
		구 월	'00.10.9	'00.11.15~ '01.6.21	21.0	21.0	-	558,320	431,508	126,812	100x30
		제 내	'00.10.9	'00.11.20~ '01.6.20	12.0	12.0	-	193,177	142,512	50,665	100x30
	진 안 군 Jinan-gun	신 모	'00.10.9	'00.11.29~ '01.6.20	10.0	10.0	-	150,134	118,760	31,374	100x30
남 퇴 2		'00.10.6	'00.11.3~ '01.5.30	22.0	16.0	6.0	670,282	450,056	220,226	100x30	
원가림		'00.10.6	'00.11.3~ '01.5.30	43.0	30.0	13.0	1,463,281	878,564	584,717	100x40	

# 조성사업준공현황 (계속)

## Farmland Development Projects(Cont'd)

Unit : Area ..... ha  
Cost ... 1,000 Won

용수로 Irrigation Canal						배수로 Drainage Canal						사업구분  Project Source
간선 Main			지선 Second			간선 Main			지선 Second			
토공 Earth- Works (조/m)	공작물 Structures		토공 Earth- Works (조/m)	공작물 Structures		토공 Earth- Works (조/m)	공작물 Structures		토공 Earth- Works (조/m)	공작물 Structures		
	연장 Length (m)	개소 Place		연장 Length (m)	개소 Place		연장 Length (m)	개소 Place		연장 Length (m)	개소 Place	
-	-	-	7/3,234	3,234	20	-	-	-	11/3,239	486	35	단독사업
-	-	-	5/1,695	1,695	8	-	-	-	8/2,784	1,169	11	단독사업
-	-	-	/402	89	6	-	-	-	/2,908	514	59	단독사업
-	-	-	/1,164	1,746	44	-	-	-	/2,558	382	53	단독사업
-	-	-	-	-	-	-	-	-	/6,925	685	86	단독사업
-	-	-	/917	1,563	43	-	-	-	/900	112	36	단독사업
-	-	-	-	-	-	-	-	-	/2,713	336	33	단독사업
-	-	-	-	-	-	-	-	-	/415	20	4	단독사업
-	-	-	-	-	-	-	-	-	/612	75	6	단독사업
-	-	-	-	-	-	-	-	-	/1,266	141	18	단독사업
-	-	-	12/3,491	3,491	14	-	-	-	13/3,013	904	50	단독사업
-	-	-	5/1,246	1,246	8	-	-	-	2/944	400	12	단독사업
-	-	-	4/1,142	1,142	7	-	-	-	4/1,296	596	29	단독사업
-	-	-	2/846	846	6	-	-	-	3/894	894	4	단독사업
-	-	-	3/752	752	5	-	-	-	3/883	883	8	단독사업
-	-	-	7/1,940	1,940	14	-	-	-	7/2,081	437	44	단독사업
-	-	-	3/1,436	1,436	5	-	-	-	11/3,331	2,471	13	단독사업
-	-	-	-	1,883	18	-	-	-	1/315	2,838	36	단독사업
-	-	-	2/972	648	11	-	-	-	1/547	547	32	단독사업
-	-	-	2/947	446	32	-	-	-	5/1,971	-	15	단독사업
-	-	-	-	2,822	10	-	-	-	5/1,966	462	27	개거병행사업
-	-	-	-	5,326	30	-	990	4	16/4,081	800	36	개거병행사업

## 21. 농 업 생 산 기 반 Completion Status of

단위: 면적...헥타아르  
금액.....천원

시 도	시 군	지구명	인가년월일	공사기간	준공면적 Completed Area			사 업 비 Project Cost			구획크기
					계	답	전	계	국고보조금	지방비	
Province	Si and Gun	Name of Project Unit	Date of Establishment Authorized	Construction Period	Total	Paddy Field	Upland	Total	Government Subsidy	Local Government Subsidy	Block Size (m × m)
		동 창	'00.10. 6	'00.11. 3~ '01 5 30	18.0	16.0	2.0	541,410	390,412	150,998	100x40
		구 신	'00 10 6	'00 11 3~ '01. 5.30	61.0	47.0	14.0	1,658,620	1,245,880	412,740	100x30
		다리미	'00.10. 6	'00.11. 3~ '01. 5.30	6.0	6.0	-	153,358	71,256	82,102	100x20
		원 골	'00 10 6	'00 11 3~ '01. 5.30	8.0	8.0	-	215,138	95,080	120,058	100x30
		원도통	'00.10. 6	'00.11. 3~ '01. 5.30	4.0	4.0	-	59,664	47,504	12,160	100x40
		음수동	'00.10. 6	'00.11. 3~ '01 5 30	6.0	6.0	-	173,363	71,256	102,107	100x20
	장 수 군 Jangsu-gun	식 천	'00 10 18	'00 11 28~ '01 5 30	20.0	20.0	-	746,870	409,417	337,453	100x30
		쌍 압	'00.10.18	'00.12.1~ '01. 5.30	14.0	14.0	-	408,421	287,672	120,749	100x30
		임 신	'00.10.18	'00.11.21~ '01. 5.30	19.0	19.0	-	575,269	390,412	184,857	100x30
		수 분 1	'00 10 18	'00 11 3~ '01. 5.30	7.0	7.0	-	104,024	83,132	20,892	100x30
		평 지	'00 10 18	'00 11 7~ '01 5 31	9.0	9.0	-	133,745	106,884	26,861	100x30
	임 실 군 Imsil-gun	마 당	'00 4 27	'00 11 26~ '01. 5 31	6.0	6.0	-	265,332	71,256	194,076	100x30
		밭 지	'00. 4.27	'00.11.26~ '01. 5.31	3.0	3.0	-	64,300	35,628	28,672	100x30
		명 교	'00 4 27	'00 11 26~ '01. 5.31	3.0	3.0	-	91,072	35,628	55,444	100x30
		덤 바	'00. 4.27	'00.11.26~ '01 5 31	2.0	2.0	-	29,721	23,752	5,969	100x30
		구 치	'00. 4.27	'00.11.26~ '01. 5.31	12.0	12.0	-	545,198	246,576	298,622	100x30
		가 곡	'00. 4.27	'00.11.26~ '01. 5.31	24.0	24.0	-	1,215,634	472,604	743,030	100x30
		명 교	'00 4 27	'00.11.26~ '01. 5 31	23.0	23.0	-	1,115,130	472,604	642,526	100x30
		탑 골	'00 4 27	'00 11 26~ '01. 5 31	14.0	14.0	-	630,731	287,672	343,059	100x30
		수 철	'00. 4.27	'00.11.26~ '01. 5.31	24.0	24.0	-	1,096,396	493,152	603,244	100x30
		가 동	'00 4.27	'00.11 26~ '01 5 31	18.0	18.0	-	888,874	390,412	498,462	100x30
	순 창 군 Sunchang-gun	분 전	'00.10.10	'00.11. 1~ '01 6 20	45.0	45.0	-	1,462,343	924,660	537,683	100x30

# 조성사업준공현황(계속)

## Farmland Development Projects(Cont'd)

Unit : Area ..... ha  
Cost ... 1,000 Won

용수로 Irrigation Canal						배수로 Drainage Canal						사업구분  Project Source	
간선 Main			지선 Second			간선 Main			지선 Second				
토공 Earth- Works (조/m)	공작물 Structures		토공 Earth- Works (조/m)	공작물 Structures		토공 Earth- Works (조/m)	공작물 Structures		토공 Earth- Works (조/m)	공작물 Structures			
	연장 Length (m)	개소 Place		연장 Length (m)	개소 Place		연장 Length (m)	개소 Place		연장 Length (m)	개소 Place		
-	-	-	-	8,694	16	-	-	-	5/3,098	1,328	13	개거병행사업	
-	-	-	-	8,694	63	-	-	23	10/2,694	1,328	117	개거병행사업	
-	-	-	-	806	5	-	-	-	2/	282	13	개거병행사업	
-	-	-	-	-	-	-	-	-	5/	1,220	5	개거병행사업	
-	-	-	-	680	3	-	-	-	1/36	4	1	개거병행사업	
-	-	-	-	1,248	7	-	-	-	4/288	32	5	개거병행사업	
-	-	-	7/2,238	2,420	12	-	-	-	6/2,350	101	49	단독사업	
-	-	-	6/2,663	1,963	12	-	-	-	8/543	238	12	단독사업	
-	-	-	11/2,849	2,930	26	-	-	-	6/724	735	11	단독사업	
-	-	-	2/755	-	-	-	-	-	-	-	-	-	단독사업
-	-	-	3/834	577	3	-	-	-	-	-	-	-	단독사업
-	-	-	1/	535	3	-	-	-	6/	1,993	24	단독사업	
-	-	-	-	-	-	-	-	-	2/	540	2	단독사업	
-	-	-	-	-	-	-	-	-	2/	1,406	2	단독사업	
-	-	-	-	-	-	-	-	-	2/	536	2	단독사업	
-	-	-	4/	1,420	10	-	-	-	5/	985	46	단독사업	
-	-	-	19/	4,442	32	-	-	-	14/	2,708	76	단독사업	
-	-	-	16/	4,402	40	-	-	-	13/	3,056	77	단독사업	
-	-	-	9/	2,492	34	-	-	-	9/	1,941	39	단독사업	
-	-	-	15/	4,623	57	-	-	-	14/	3,893	82	단독사업	
-	-	-	8/	2,918	16	-	-	-	10/	2,677	59	단독사업	
-	-	-	16/5,181	4,398	30	-	-	-	18/4,180	1,960	46	단독사업	

## 21. 농 업 생 산 기 반 Completion Status of

단위: 면적...헥타아르  
금액.....천원

시 도	시 군	지구명	인가년월일	공사기간	준공면적 Completed Area			사 업 비 Project Cost			구획크기
					계	답	전	계	국고보조금	지방비	
Province	Si and Gun	Name of Project Unit	Date of Establishment Authorized	Construction Period	Total	Paddy Field	Upland	Total	Government Subsidy	Local Government Subsidy	Block Size (m×m)
고 창 군 Gochang-gun	하 리	'00.10.10	'00.11.1~ '01.6.21	19.0	19.0	-	618,790	403,412	215,378	100x30	
	방 성	'00.10.10	'00.11.1~ '01.6.22	16.0	16.0	-	599,944	328,768	271,176	100x30	
	용 동	'00.10.10	'00.11.1~ '01.6.23	22.0	22.0	-	796,323	452,056	344,267	100x30	
	학 촌	'00.10.10	'00.11.1~ '01.6.24	14.0	14.0	-	419,944	287,672	132,272	100x30	
	내 동	'00.11.14	'00.11.14~ '01.6.20	20.0	20.0	-	515,331	410,960	104,371	100x40	
	사 동	'00.11.14	'00.11.14~ '01.6.20	27.0	27.0	-	695,696	554,796	140,900	100x40	
	하 갑	'00.11.14	'00.11.14~ '01.6.20	13.0	13.0	-	334,965	267,124	67,841	100x40	
	송 암	'00.11.14	'00.11.14~ '01.6.20	26.0	26.0	-	669,930	534,248	135,682	100x40	
	지 로	'00.11.14	'00.11.14~ '01.6.20	23.0	23.0	-	592,630	472,604	120,026	100x40	
	고 현	'00.11.14	'00.11.14~ '01.6.20	15.0	15.0	-	386,498	308,220	78,278	100x40	
	석 현	'00.11.14	'00.11.14~ '01.6.20	25.0	25.0	-	644,163	513,700	130,463	100x40	
	대 양	'00.11.14	'00.11.14~ '01.6.20	22.0	22.0	-	566,863	452,056	114,807	100x40	
	철 성 3	'00.11.14	'00.11.14~ '01.6.20	20.0	20.0	-	515,329	410,960	104,369	100x40	
	부 안 군 Buan-gun	모 산	'00.10.16	'00.11.23~ '01.5.30	13.0	13.0	-	357,128	275,600	81,528	100x40
당 오		'00.10.16	'00.11.20~ '01.5.29	15.0	15.0	-	236,401	168,000	68,401	100x30	
원대동		'00.10.16	'00.11.24~ '01.5.30	14.0	14.0	-	214,102	168,000	46,102	100x30	
<b>전 라 남 도</b> Jeollanam-do	<b>41</b>			<b>1,551.9</b>	<b>1,531.9</b>	<b>20.0</b>	<b>63,183,899</b>	<b>36,175,941</b>	<b>27,007,958</b>	<b>-</b>	
순 천 시 Suncheon-si	두 월	'00.10.9	'00.11.22~ '01.4.30	22.1	22.1	-	1,011,720	518,626	493,094	100x30	
광 양 시 Gwangyang-si	금 이	'00.9.30	'00.11.15~ '01.6.13	12.5	12.5	-	577,091	270,974	306,117	30x100	
담 양 군 Damyang-gun	입 석	'00.9.30	'00.10.21~ '01.5.20	16.8	16.8	-	742,000	355,451	386,549	100x30	
곡 성 군 Gokseong-gun	삼 태	'00.9.30	'00.11.3~ '01.5.20	34.9	34.9	-	1,363,000	748,745	614,255	100x30	
	대 사	'00.9.30	'00.11.6~ '01.5.20	22.8	22.8	-	796,000	468,263	327,737	100x30	

# 조성사업준공현황 (계속)

## Farmland Development Projects(Cont'd)

Unit : Area ..... ha  
Cost ...1,000 Won

용수로 Irrigation Canal						배수로 Drainage Canal						사업구분  Project Source
간선 Main			지선 Second			간선 Main			지선 Second			
토공 Earth- Works (조/m)	공작물 Structures		토공 Earth- Works (조/m)	공작물 Structures		토공 Earth- Works (조/m)	공작물 Structures		토공 Earth- Works (조/m)	공작물 Structures		
	연장 Length (m)	개소 Place		연장 Length (m)	개소 Place		연장 Length (m)	개소 Place		연장 Length (m)	개소 Place	
-	-	-	7/2,646	2,196	32	-	-	-	10/2,143	621	40	단독사업
-	-	-	10/2,858	2,286	60	-	-	-	10/1,754	754	37	단독사업
-	-	-	15/3,857	2,086	66	-	-	-	11/2,949	855	58	단독사업
-	-	-	3/1,050	1,050	6	-	-	-	8/1,507	1,311	32	단독사업
-	-	-	5/1,524	1,006	7	-	-	-	7/3,740	137	72	단독사업
-	-	-	11/3,738	1,084	73	-	-	-	8/3,597	1,186	72	단독사업
-	-	-	6/1,358	1,358	30	-	-	-	7/1,606	1,606	33	단독사업
-	-	-	-	-	-	-	-	-	18/6,302	107	91	단독사업
-	-	-	7/3,268	752	20	-	-	-	8/2,486	169	43	단독사업
-	-	-	4/1,824	456	30	-	-	-	4/1,416	-	24	단독사업
-	-	-	16/2,942	1,765	71	-	-	-	15/3,420	29	41	단독사업
-	-	-	5/2,044	1,737	7	-	-	-	8/2,935	998	22	단독사업
-	-	-	5/2,166	1,083	38	-	-	-	6/2,764	-	27	단독사업
-	-	-	3/1,318	1,432	4	-	-	-	6/1,583	2,531	11	단독사업
-	-	-	2/404	106	4	-	-	-	13/2,968	1,034	28	단독사업
-	-	-	3/388	-	-	-	-	-	9/2,474	1,005	26	단독사업
18/9,202	1,656	45	604/165,371	154,644	1,214	15/7,041	1,557	283	652/177,536	38,723	1,611	
-	-	-	14/4,296	4,127	29	-	-	-	11/1,580	113	93	단독사업
-	-	-	5/2,279	2,279	-	1/397	397	-	-	-	-	단독사업
-	866	3	-	2,114	18	/1,440	120	27	/876	570	19	단독사업
-	-	-	13/4,699	3,861	59	-	-	-	16/3,359	1,135	79	단독사업
-	-	-	8/3,186	2,831	24	-	-	-	12/2,691	228	66	단독사업



## 21. 농 업 생 산 기 반 Completion Status of

단위: 면적...헥타아르  
금액.....천원

시 도 Province	시 군 Si and Gun	지구명 Name of Project Unit	인가년월일 Date of Establishment Authorized	공사기간 Construction Period	준공면적 Completed Area			사 업 비 Project Cost			구획크기 Block Size (m×m)	
					계 Total	답 Paddy Field	전 Upland	계 Total	국고보조금 Government Subsidy	지방비 Local Government Subsidy		
고 흥 군 Goheung-gun	서 봉 월 포 풍 류 달 성		'00. 9.30	'00.11. 4~ '01. 5.20	29.0	29.0	-	1,251,000	639,837	611,163	100x30	
			'00. 9.29	'00.11. 1~ '01. 5.20	29.7	29.7	-	888,969	636,516	252,453	100x30	
			'00. 9.29	'00.11. 1~ '01. 5.20	47.7	47.7	-	1,566,643	1,022,286	544,357	100x30	
			'00. 9.29	'00.11. 1~ '01. 5.20	30.0	30.0	-	1,014,652	642,946	371,706	100x30	
	보 성 군 Boseong-gun	관 동 계 동		'00. 9.30	'00.11. 9~ '01. 5.20	34.1	34.1	-	1,832,553	983,597	848,956	100x30
				'00. 9.30	'00.11. 6~ '01. 5.20	36.7	36.7	-	2,413,238	1,148,124	1,265,114	100x30
	화 순 군 Hwasun-gun	대 포 운 농		'00.10.13	'00.11. 3~ '01. 5.30	65.0	65.0	-	2,819,354	1,405,221	1,414,133	30x100
				'00.10.13	'00.11. 8~ '01. 5.30	53.0	53.0	-	2,731,965	1,143,126	1,588,839	30x100
	장 흥 군 Jangheung-gun	도 청 제 산		'00. 9.30	'00.11. 1~ '01. 5.20	63.1	53.5	9.6	2,760,295	1,654,029	1,106,266	100x30
				'00. 9.30	'00.11. 1~ '01. 5.20	56.1	56.1	-	2,004,891	1,175,479	829,412	100x30
	강 진 군 Gangjin-gun	조 양 신 리		'00. 9.30	'00.11. 1~ '01. 5.20	37.9	27.5	10.4	2,331,482	1,163,704	1,167,778	100x30
				'00. 9.30	'00.10.20~ '01. 5.19	31.0	31.0	-	1,249,707	659,068	590,639	100x30
영 수 내 기			'00. 9.30	'00.10.19~ '01. 5.19	30.0	30.0	-	1,089,000	642,646	446,354	100x40	
			'00. 9.30	'00.11. 8~ '01. 5.19	19.0	19.0	-	685,872	408,406	277,466	100x30	
해 남 군 Haenam-gun	구 수 상 분		'00. 9.30	'00.11.25~ '01. 5.19	26.0	26.0	-	1,128,000	572,201	555,799	100x30	
			'00. 9.30	'00.11.30~ '01. 5.19	4.0	4.0	-	90,000	48,960	41,040	60x15	
	용 덕 운 전		'00.11. 8	'00.11. 8~ '01. 5.20	55.6	55.6	-	1,669,045	1,264,601	404,444	30x100	
			'00.11. 8	'00.11. 9~ '01. 5.20	8.2	8.2	-	297,556	179,250	118,306	30x100	
영 암 군 Yeongam-gun	노 송 둔 덕		'00.11. 8	'00.11. 9~ '01. 5.20	103.3	103.3	-	3,347,996	2,458,035	889,961	30x100	
			'00.11. 1	'00.11. 7~ '01. 5.20	41.6	41.6	-	2,871,965	1,103,345	1,768,620	30x100	
무 안 군 Muan-gun	상 감		'00. 9.30	'00.11.16~ '01. 5.30	19.5	19.5	-	789,000	491,168	297,832	100x30	

# 조성사업준공현황(계속)

## Farmland Development Projects(Cont'd)

Unit : Area ..... ha  
Cost ... 1,000 Won

용수로 Irrigation Canal						배수로 Drainage Canal						사업구분  Project Source
간선 Main			지선 Second			간선 Main			지선 Second			
토공 Earth- Works (조/m)	공작물 Structures		토공 Earth- Works (조/m)	공작물 Structures		토공 Earth- Works (조/m)	공작물 Structures		토공 Earth- Works (조/m)	공작물 Structures		
	연장 Length (m)	개소 Place		연장 Length (m)	개소 Place		연장 Length (m)	개소 Place		연장 Length (m)	개소 Place	
-	-	-	8/3,129	2,883	26	-	-	-	10/3,479	1,024	69	단독사업
-	-	-	6/2,226	1,230	12	-	-	-	6/2,769	120	12	단독사업
-	-	-	11/4,522	4,231	18	-	-	-	12/5,157	1,155	30	단독사업
-	-	-	13/2,968	1,461	13	-	-	-	11/3,264	1,787	19	단독사업
-	-	-	15/5,447	5,475	21	-	-	-	21/5,644	1,586	70	단독사업
-	-	-	1/55	6,774	17	6/1,420	-	85	30/3,286	-	13	단독사업
-	-	-	25/3,377	4,184	26	5/1,984	-	106	34/4,632	-	15	단독사업
-	-	-	30/9,560	9,560	30	-	-	-	10/3,301	1,393	2	단독사업
-	-	-	26/8,241	8,241	26	-	-	-	15/4,380	747	2	단독사업
-	-	-	13/5,060	5,060	17	-	-	-	23/6,390	4,016	39	단독사업
-	-	-	19/7,841	6,818	71	-	-	-	35/6,909	-	99	단독사업
-	-	-	17/5,279	4,000	17	-	-	-	18/4,047	313	60	단독사업
-	-	-	11/4,127	4,443	26	-	-	-	13/3,794	80	59	단독사업
-	-	-	5/3,173	1,741	20	-	-	-	7/2,086	50	16	단독사업
-	-	-	9/2,502	2,166	91	-	-	-	14/2,869	550	25	단독사업
-	-	-	9/3,470	3,675	55	-	-	-	10/2,582	1,795	38	단독사업
-	-	-	2/1,135	270	8	-	-	-	-	-	-	논두렁바로잡기
-	-	-	17/5,703	5,669	18	-	-	-	56/16,205	-	37	단독사업
-	-	-	5/1,155	1,266	3	-	-	-	3/898	-	7	단독사업
-	-	-	30/12,775	12,457	171	-	-	-	37/10,338	1,853	100	단독사업
-	-	-	25/7,445	5,415	70	-	-	-	20/5,548	1,036	102	단독사업
-	-	-	5/1,980	1,980	5	-	-	-	8/2,493	900	4	단독사업

## 21. 농 업 생 산 기 반 Completion Status of

단위: 면적...헥타아르  
금액.....천원

시 도	시 군	지구명	인가년월일	공사기간	준공면적 Completed Area			사 업 비 Project Cost			구획크기
					계	답	전	계	국고보조금	지방비	
Province	Si and Gun	Name of Project Unit	Date of Establishment Authorized	Construction Period	Total	Paddy Field	Upland	Total	Government Subsidy	Local Government Subsidy	Block Size (m × m)
경 상 북 도 Gyeongsangbuk-do	함 평 군 Hampyeong-gun	영 해	'00. 9.30	'00.11.16~ '01. 5.30	26.5	26.5	-	1,726,000	981,688	744,312	100x30
		대 곡	'00. 9.30	'00.11.16~ '01. 5.30	17.3	17.3	-	708,301	389,998	318,303	100x30
		연 천	'00. 9.30	'01. 1.11~ '01. 5.20	41.5	41.5	-	1,733,192	969,405	763,787	100x30
	영 광 군 Yeonggwang-gun	북 평	'00.10. 1	'00.11. 3~ '01. 5.20	24.9	24.9	-	1,258,000	695,155	562,845	30x100
		부귀동	'00.10. 1	'00.11. 3~ '01. 5.20	37.6	37.6	-	1,705,000	988,819	716,181	30x100
	장 성 군 Jangseong-gun	야 월	'00.10. 1	'00.11. 3~ '01. 5.20	72.5	72.5	-	3,268,000	1,963,376	1,304,624	30x100
		조 양	'00. 9.30	'00.11. 4~ '01. 5.20	22.2	22.2	-	1,152,250	648,048	504,202	100x30
		통 안	'00. 9.30	'00.11. 4~ '01. 5.20	7.8	7.8	-	304,641	207,012	97,629	100x30
	진 도 군 Jindo-gun	수 유	'00. 9.30	'00.11.21~ '01. 6. 9	121.0	121.0	-	2,471,819	2,019,680	452,139	100x100
		지 도	'00. 9.30	'00.11.20~ '01. 6. 4	36.6	36.6	-	1,253,680	741,327	512,353	100x30
	신 안 군 Sinan-gun	사 하	'00. 9.30	'00.11.20~ '01. 5.20	42.1	42.1	-	1,511,479	853,742	657,737	100x30
		지도대양2	'00. 9.30	'00.11. 4~ '02. 6.18	59.5	59.5	-	2,516,726	1,484,924	1,031,802	100x40
		지도적거	'00. 9.30	'00.11. 4~ '02. 6.18	38.2	38.2	-	1,654,856	956,660	698,196	100x40
		압해매화	'00. 9.30	'00.11. 4~ '02. 6.18	28.8	28.8	-	781,380	489,938	291,442	100x40
	<b>73</b>				<b>1,454.7</b>	<b>1,454.7</b>	<b>-</b>	<b>58,201,669</b>	<b>30,537,939</b>	<b>27,663,730</b>	
	안 동 시 Andong-si	삭시골	'00.10. 9	'00.11. 1~ '01. 5.31	9.0	9.0	-	359,000	181,728	177,272	100x30
		수우실	'00.10. 9	'00.11. 1~ '01. 5.31	24.0	24.0	-	891,000	484,608	406,392	100x30
		명 잣	'00.10. 9	'00.11. 1~ '01. 5.31	34.0	34.0	-	1,373,000	686,528	686,472	100x30
		한 골	'00.10. 9	'00.11. 1~ '01. 5.31	27.0	27.0	-	989,000	545,184	443,816	100x40
삼 계		'00.10. 9	'00.11. 1~ '01. 5.31	17.0	17.0	-	702,000	343,264	358,736	100x30	
낭 실		'00.10. 9	'00.11. 1~ '01. 5.31	14.0	14.0	-	602,000	292,688	309,312	100x30	
구 미 시 Gumi-si		산 촌	'00.10.19	'00.11.28~ '01. 6.25	25.0	25.0	-	1,357,899	657,603	700,296	100x30

# 조성사업준공현황(계속)

## Farmland Development Projects(Cont'd)

Unit : Area ..... ha  
Cost ... 1,000 Won

용수로 Irrigation Canal						배수로 Drainage Canal						사업구분  Project Source
간선 Main			지선 Second			간선 Main			지선 Second			
토공 Earth- Works (조/m)	공작물 Structures		토공 Earth- Works (조/m)	공작물 Structures		토공 Earth- Works (조/m)	공작물 Structures		토공 Earth- Works (조/m)	공작물 Structures		
	연장 Length (m)	개소 Place		연장 Length (m)	개소 Place		연장 Length (m)	개소 Place		연장 Length (m)	개소 Place	
-	-	-	12/3,749	3,749	12	-	-	-	14/3,937	1,661	6	단독사업
-	-	-	5/1,441	1,320	4	-	-	-	6/2,000	620	3	단독사업
-	-	-	16/5,231	2,470	56	-	-	-	14/4,424	895	45	단독사업
-	-	-	9/3,240	2,800	19	-	-	-	6/2,943	4,990	46	단독사업
-	-	-	15/5,425	5,190	30	-	-	-	19/6,272	1,070	99	단독사업
-	-	-	24/9,319	6,423	80	-	-	-	13/10,190	5,256	121	단독사업
3/1,200	140	5	6/2,134	341	12	2/1,350	550	42	16/2,614	321	26	단독사업
1/300	280	2	2/678	305	7	1/450	490	23	2/738	154	8	단독사업
-	-	-	17/8,428	8,174	20	-	-	-	19/6,971	795	17	배수개선병행사업
-	-	-	20/4,877	4,450	29	-	-	-	23/3,925	1,066	16	단독사업
-	-	-	13/5,219	5,211	54	-	-	-	16/4,230	-	55	단독사업
12/6,519	350	33	-	-	-	-	-	-	27/8,463	370	33	단독사업
-	-	-	-	-	-	-	-	-	22/6,788	824	28	단독사업
2/1,183	20	2	-	-	-	-	-	-	23/5,464	250	33	단독사업
<b>7/17,876</b>	<b>56,461</b>	<b>215</b>	<b>229/45,194</b>	<b>136,189</b>	<b>507</b>	<b>93/25,976</b>	<b>11,418</b>	<b>55</b>	<b>278/40,242</b>	<b>119,763</b>	<b>727</b>	
-	-	-	-	1,338	4	-	-	-	-	1,114	3	단독사업
-	-	-	-	2,596	7	-	-	-	-	1,537	3	단독사업
-	-	-	-	3,846	10	-	-	-	-	4,211	7	단독사업
-	-	-	-	2,902	8	-	-	-	-	4,034	6	단독사업
-	-	-	-	2,584	7	-	-	-	-	1,420	3	단독사업
-	-	-	-	1,412	4	-	-	-	-	1,549	4	단독사업
-	-	-	-	4,823	25	-	-	-	3/338	1,534	17	단독사업

## 21. 농 업 생 산 기 반 Completion Status of

단위: 면적...헥타아르  
금액.....천원

시 도	시 군	지구명	인가년월일	공사기간	준공면적 Completed Area			사 업 비 Project Cost			구획크기		
					계	답	전	계	국고보조금	지방비			
Province	Si and Gun	Name of Project Unit	Date of Establishment Authorized	Construction Period	Total	Paddy Field	Upland	Total	Government Subsidy	Local Government Subsidy	Block Size (m×m)		
영 주 시 Yeongju-si		열 곡	'00.10.19	'00.11.30~ '01.6.27	7.1	7.1	-	325,416	169,704	155,712	100x30		
		덕 촌	'00.10.19	'00.11.29~ '01.6.28	6.4	6.4	-	280,793	141,477	139,316	100x30		
		농 소 2	'00.10.19	'00.11.30~ '01.6.27	9.1	9.1	-	624,685	242,532	382,153	100x30		
		착 골	'00.10.6	'00.11.20~ '01.5.18	13.0	13.0	-	387,084	265,694	121,390	100x30		
		우무근	'00.10.6	'00.11.21~ '01.5.19	16.0	16.0	-	573,064	385,920	187,144	100x30		
		물 미	'00.10.6	'00.11.21~ '01.5.19	24.0	24.0	-	720,232	490,512	229,720	100x30		
		신당골	'00.10.6	'00.11.24~ '01.5.22	23.0	23.0	-	674,764	470,074	204,690	100x30		
		두 진	'00.10.6	'00.11.28~ '01.5.26	25.0	25.0	-	784,492	600,320	184,172	100x30		
		대룡산	'00.10.6	'00.11.28~ '01.5.26	40.0	40.0	-	1,364,064	921,900	442,164	100x30		
		용 암	'00.10.6	'00.12.1~ '01.5.29	38.0	38.0	-	1,638,752	1,088,262	550,490	100x30		
		떡 기 1	'00.10.6	'00.11.22~ '01.5.20	16.0	16.0	-	452,488	327,008	125,480	100x30		
		질 골	'00.10.6	'00.11.20~ '01.5.18	14.0	14.0	-	457,552	286,132	171,420	100x30		
		갈고들	'00.10.6	'00.11.30~ '01.5.28	8.0	8.0	-	177,456	98,023	79,433	100x30		
		범바골	'00.10.6	'00.11.1~ '01.4.30	4.0	4.0	-	56,921	48,980	7,941	100x30		
		매 갑	'00.10.6	'00.11.7~ '01.5.5	5.0	5.0	-	82,535	61,225	21,310	100x30		
		질금지	'00.10.6	'00.11.25~ '01.4.22	7.0	7.0	-	163,393	110,205	53,188	100x30		
		거목골	'00.10.6	'00.11.15~ '01.5.13	3.0	3.0	-	72,228	36,735	35,493	100x30		
		영 천 시 Yeongcheon-si		노 방	'00.10.11	'00.12.4~ '01.6.30	27.0	27.0	-	1,173,636	551,826	621,810	100x20
				정 동 2	'00.10.11	'00.11.8~ '01.5.2	2.0	2.0	-	87,614	24,490	63,124	100x20
		상 주 시 Sangju-si		평 산	'00.9.20	'00.9.20~ '01.5.30	44.0	44.0	-	1,515,415	943,360	572,055	100x400
효 곡	'00.9.20			'00.9.20~ '01.5.30	38.0	38.0	-	1,738,748	853,556	885,192	100x400		
증 늘	'00.9.20			'00.9.20~ '01.5.30	25.0	25.0	-	1,247,293	561,550	685,743	100x400		

# 조성사업준공현황(계속)

## Farmland Development Projects(Cont'd)

Unit : Area ..... ha  
Cost ...1,000 Won

용수로 Irrigation Canal						배수로 Drainage Canal						사업구분  Project Source
간선 Main			지선 Second			간선 Main			지선 Second			
토공 Earth- Works (조/m)	공작물 Structures		토공 Earth- Works (조/m)	공작물 Structures		토공 Earth- Works (조/m)	공작물 Structures		토공 Earth- Works (조/m)	공작물 Structures		
	연장 Length (m)	개소 Place		연장 Length (m)	개소 Place		연장 Length (m)	개소 Place		연장 Length (m)	개소 Place	
-	-	-	-	908	11	-	-	-	-	427	9	단독사업
-	-	-	-	1,107	3	-	-	-	-	732	6	단독사업
-	-	-	-	1,360	19	-	-	-	-	1,616	27	단독사업
1,672	3	-	-	-	-	2/576	-	-	-	-	-	단독사업
300	1	-	-	-	-	9/1,794	64	1	-	-	-	단독사업
1,075	4	-	-	-	-	9/2,305	1,818	6	-	-	-	단독사업
2,398	5	-	-	-	-	3/1,245	1,245	3	-	-	-	단독사업
1,000	4	-	-	-	-	6/1,183	549	3	-	-	-	단독사업
3,988	9	-	-	-	-	13/4,476	-	-	-	-	-	단독사업
5,639	16	-	-	-	-	10/3,579	-	-	-	-	-	단독사업
569	3	-	-	-	-	3/1,891	676	1	-	-	-	단독사업
135	1	-	-	-	-	8/607	189	2	-	-	-	단독사업
97	1	-	-	-	-	2/326	185	1	-	-	-	단독사업
-	-	-	-	-	-	1/400	-	-	-	-	-	단독사업
104	1	-	-	-	-	2/300	-	-	-	-	-	단독사업
290	1	-	-	-	-	1/760	-	-	-	-	-	단독사업
-	-	-	-	-	-	1/450	-	-	-	-	-	단독사업
-	-	-	-	4,634	6	2/1,273	1,230	3	-	-	-	단독사업
-	-	-	-	419	1	-	-	-	1/282	-	-	단독사업
-	-	-	21/4,590	7,180	19	-	-	-	34/5,690	4,353	81	단독사업
-	-	-	34/5,690	6,710	21	-	-	-	37/4,590	2,208	34	단독사업
-	-	-	25/4,570	5,670	20	-	-	-	35/4,230	-	-	단독사업

## 21. 농 업 생 산 기 반 Completion Status of

단위: 면적...헥타아르  
금액.....천원

시 도	시 군	지구명	인가년월일	공사기간	준공면적 Completed Area			사 업 비 Project Cost			구획크기
					계	답	전	계	국고보조금	지방비	
Province	Si and Gun	Name of Project Unit	Date of Establishment Authorized	Construction Period	Total	Paddy Field	Upland	Total	Government Subsidy	Local Government Subsidy	Block Size (m×m)
		울 립	'00. 9.20	'00. 9.20~ '01. 5.30	31.0	31.0	-	1,331,310	664,640	666,670	100x400
		문 암	'00. 9.20	'00. 9.20~ '01. 5.30	14.0	14.0	-	600,930	286,132	314,798	100x400
		봉 강	'00. 9.20	'00. 9.20~ '01. 5.30	12.0	12.0	-	478,590	245,256	233,334	100x400
		신 촌	'00. 9.20	'00. 9.20~ '01. 5.30	6.0	6.0	-	237,750	122,628	115,122	100x400
		금 천	'00. 9.20	'00. 9.20~ '01. 5.30	5.0	5.0	-	82,489	61,226	21,263	100x300
		덕 산	'00. 9.20	'00. 9.20~ '01. 5.30	4.0	4.0	-	74,328	48,980	25,348	100x300
		구 잠	'00. 9.20	'00. 9.20~ '01. 5.30	14.0	14.0	-	536,345	171,430	364,915	100x300
	문 경 시 Mungyeong-si 군 위 군 Gunwi-gun	간 송	'00.12.16	'00.11.27~ '01. 6.15	15.2	15.2	-	469,013	311,315	157,698	100x25
		신 지	'00.10. 9	'00.12. 1~ '01. 8. 1	9.0	9.0	-	475,851	202,158	273,693	20x100
		가 목	'00.10. 9	'00.11.29~ '01. 7.31	7.0	7.0	-	338,476	150,080	188,396	20x100
		달 산	'00.10. 9	'00.11.29~ '01. 7.31	15.0	15.0	-	640,753	306,570	334,183	20x100
		연 방	'00.10. 9	'00.11.30~ '01. 8.14	17.0	17.0	-	711,115	347,446	363,669	20x100
		영 풍	'00.10. 9	'00.12. 5~ '01. 7.27	6.0	6.0	-	237,000	72,000	165,000	20x100
		송 현	'00.10. 9	'00.11.30~ '01. 6. 8	5.0	5.0	-	160,000	60,000	100,000	20x100
		별 들	'00.10. 9	'00.12. 4~ '01. 7.24	7.0	7.0	-	206,000	84,000	122,000	20x100
		신 덕	'00.10. 9	'00.12. 4~ '01. 7.24	3.0	3.0	-	94,000	36,000	58,000	20x100
		용 수 1	'00.10. 9	'00.12. 4~ '01. 6.29	5.0	5.0	-	164,000	60,000	104,000	20x100
	의 성 군 Uiseong-gun	방 하	'00.10.11	'00.11.20~ '01. 6.29	20.1	20.1	-	699,140	408,740	290,400	100x100
		구 늘	'00.10.11	'00. 6.14~ '01. 6.15	8.2	8.2	-	346,456	163,496	182,960	100x100
	청 송 군 Cheongsong-gun	대 동	'00.10.11	'00.11. 9~ '01. 6.12	24.6	24.6	-	990,982	531,362	459,620	100x100
		나기평	'00.10.11	'00.12. 8~ '01. 7. 7	35.0	35.0	-	1,364,031	778,225	585,806	100x30
		증 기	'00.10.11	'00.12. 1~ '01. 6.30	10.0	10.0	-	336,950	119,990	216,960	100x30

# 조성사업준공현황 (계속)

## Farmland Development Projects(Cont'd)

Unit : Area ..... ha  
Cost ...1,000 Won

용수로 Irrigation Canal						배수로 Drainage Canal						사업구분  Project Source
간선 Main			지선 Second			간선 Main			지선 Second			
토공 Earth- Works (조/m)	공작물 Structures		토공 Earth- Works (조/m)	공작물 Structures		토공 Earth- Works (조/m)	공작물 Structures		토공 Earth- Works (조/m)	공작물 Structures		
	연장 Length (m)	개소 Place		연장 Length (m)	개소 Place		연장 Length (m)	개소 Place		연장 Length (m)	개소 Place	
-	-	-	24/3,670	5,430	19	-	-	-	32/3,670	70	1	단독사업
-	-	-	19/3,240	5,630	19	-	-	-	35/3,410	6,450	44	단독사업
-	-	-	17/3,120	4,350	21	-	-	-	26/2,310	6,320	35	단독사업
-	-	-	19/3,450	3,420	15	-	-	-	25/3,210	5,680	32	단독사업
-	-	-	11/2,130	2,310	13	-	-	-	11/3,410	3,210	21	단독사업
-	-	-	9/2,340	2,430	10	-	-	-	9/2,320	3,170	16	단독사업
-	-	-	13/2,560	2,210	9	-	-	-	7/1,560	2,170	13	단독사업
7/609	609	2	5/2,094	2,094	1	5/364	364	7	2/530	530	4	단독사업
-	-	-	-	1,176	5	-	-	-	-	810	4	단독사업
-	-	-	-	1,544	2	-	-	-	-	73	2	단독사업
-	-	-	-	3,518	11	-	-	-	-	612	6	단독사업
-	-	-	-	3,012	11	-	-	-	-	1,656	11	단독사업
-	-	-	-	975	2	-	-	-	-	827	3	단독사업
-	-	-	-	883	4	-	-	-	-	304	1	단독사업
-	-	-	-	1,231	8	-	-	-	-	-	-	단독사업
-	-	-	-	643	3	-	-	-	-	-	-	단독사업
-	-	-	-	553	1	12/3,200	-	-	-	60	1	단독사업
-	-	-	-	2,645	12	-	-	-	-	2,139	7	단독사업
-	-	-	-	1,023	7	-	-	-	-	1,649	4	단독사업
-	-	-	-	1,632	14	-	1,402	3	-	1,868	11	단독사업
-	-	-	21/5,254	4,745	18	-	-	-	14/2,670	2,670	14	단독사업
-	-	-	8/1,836	824	5	2/99	-	-	1/356	-	-	단독사업



## 21. 농 업 생 산 기 반 Completion Status of

단위: 면적...헥타아르  
금액.....천원

시 도	시 군	지구명	인가년월일	공사기간	준공면적 Completed Area			사 업 비 Project Cost			구획크기
					계	답	전	계	국고보조금	지방비	
Province	Si and Gun	Name of Project Unit	Date of Establishment Authorized	Construction Period	Total	Paddy Field	Upland	Total	Government Subsidy	Local Government Subsidy	Block Size (m×m)
영 양 군 Yeongyang-gun		구 매	'00.10.11	'00.11.15~ '01. 6.29	52.0	52.0	-	1,997,091	1,114,880	882,211	100x30
		무 창	'00.10.11	'00.11. 4~ '01. 7.21	10.0	10.0	-	303,320	119,990	183,330	100x30
성 주 군 Seongju-gun		배 나 실	'00.10.12	'00.11.22~ '01. 6.19	22.0	22.0	-	1,039,098	471,680	567,418	100x300
		송 계	'00.10.12	'00.11.22~ '01. 6.19	35.0	35.0	-	1,876,118	750,400	1,125,718	100x300
예 천 군 Yecheon-gun		월 감	'00.10.16	'00.11.13~ '01. 5.30	11.0	11.0	-	525,679	235,840	289,839	100x30
		도 촌	'00.10.16	'00.11.13~ '01. 5.30	18.0	18.0	-	814,918	385,920	428,998	100x30
		유 동	'00.10.16	'00.11.13~ '01. 5.30	23.0	23.0	-	867,850	516,626	351,224	100x30
봉 화 군 Bonghwa-gun		불 우 실	'00.10.16	'00.11.13~ '01. 5.30	22.0	22.0	-	1,074,759	494,164	580,595	100x30
		익 장	'00.10.16	'00.11.13~ '01. 5.30	18.0	18.0	-	817,810	385,920	431,890	100x30
		석 평	'00.10. 9	'00.12. 6~ '01.12. 5	67.0	67.0	-	1,591,969	1,273,535	318,434	100x100
		방 우 재	'00.10. 9	'00.11.30~ '01. 7. 7	40.0	40.0	-	1,901,959	898,480	1,003,479	100x40
		봉 양	'00.10. 9	'00.11.28~ '01. 7. 5	32.0	32.0	-	1,414,572	718,784	695,788	100x40
		도 래 들	'00.10. 9	'00.11.27~ '01. 7. 4	49.0	49.0	-	2,047,304	1,090,638	956,666	100x40
		토 일	'00.10. 9	'00.11.29~ '01. 7. 6	30.0	30.0	-	1,192,075	643,200	548,875	100x40
		늘 문	'00.10. 9	'00.11.27~ '01. 7. 4	24.0	24.0	-	1,059,220	578,880	480,340	100x40
		백 골	'00.10. 9	'00.11.23~ '01. 6.30	18.0	18.0	-	754,057	385,920	368,137	100x40
		갓 골	'00.10. 9	'00.11.29 '01. 7. 5	44.0	44.0	-	1,964,420	1,070,176	894,244	100x40
울 진 군 Uljin-gun		거 곡	'00.10. 9	'00.11.25~ '01. 7.2	49.0	49.0	-	1,982,312	1,135,562	846,750	100x40
		구 고	'00.10. 9	'00.12. 5~ '01. 3.15	34.4	34.4	-	1,684,275	554,563	1,129,712	100x40
		아랫골실	'00.10. 9	'00.12. 5~ '01. 3.15	10.4	10.4	-	458,170	180,233	277,937	100x40
		오 곡	'00.10. 9	'00.12. 5~ '01. 3.15	14.1	14.1	-	524,623	207,961	316,662	100x40
		개 보 들	'00.10. 9	'00.12. 5~ '01. 3.15	14.1	14.1	-	862,037	221,825	640,212	100x40

# 조성사업준공현황(계속)

## Farmland Development Projects(Cont'd)

Unit : Area ..... ha  
Cost ...1,000 Won

용수로 Irrigation Canal						배수로 Drainage Canal						사업구분  Project Source
간선 Main			지선 Second			간선 Main			지선 Second			
토공 Earth- Works (조/m)	공작물 Structures		토공 Earth- Works (조/m)	공작물 Structures		토공 Earth- Works (조/m)	공작물 Structures		토공 Earth- Works (조/m)	공작물 Structures		
	연장 Length (m)	개소 Place		연장 Length (m)	개소 Place		연장 Length (m)	개소 Place		연장 Length (m)	개소 Place	
-	4,773	5	-	4,206	31	-	522	5	-	4,630	27	병행사업
-	2,203	6	-	-	-	-	325	1	-	-	-	단독사업
-	-	-	-	1,969	5	2/1,148	77	8	-	618	3	단독사업
-	-	-	-	4,650	7	-	-	-	-	564	5	단독사업
-	-	-	-	1,332	3	-	-	-	-	1,616	2	단독사업
-	-	-	-	2,706	7	-	408	5	-	642	6	단독사업
-	-	-	-	2,676	7	-	474	1	2/430	1,258	7	단독사업
-	-	-	-	2,881	5	-	-	-	2/396	2,505	5	단독사업
-	-	-	-	2,537	11	-	-	-	-	2,230	11	단독사업
-	5,880	20	-	-	-	-	-	-	-	4,660	21	단독사업
-	5,675	21	-	-	-	-	-	-	-	4,714	24	단독사업
-	4,598	18	-	-	-	-	-	-	-	2,700	25	단독사업
-	8,302	25	-	-	-	-	-	-	-	2,695	21	단독사업
-	4,282	24	-	-	-	-	-	-	-	3,473	25	단독사업
-	3,914	19	-	-	-	-	-	-	-	3,930	21	단독사업
-	2,748	21	-	-	-	-	-	-	-	2,336	15	단독사업
-	5,660	24	-	-	-	-	-	-	-	6,085	27	단독사업
-	7,768	30	-	-	-	-	-	-	-	4,402	26	단독사업
-	-	-	-	7,044	20	-	1,115	3	-	1,667	8	단독사업
-	-	-	-	1,305	4	-	775	2	-	1,110	3	단독사업
-	-	-	-	2,239	8	-	-	-	-	2,503	9	단독사업
-	-	-	3/650	2,877	24	-	-	-	2/840	422	6	단독사업

## 21. 농 업 생 산 기 반 Completion Status of

단위: 면적...헥타아르  
금액.....천원

시 도	시 군	지구명	인가년월일	공사기간	준공면적 Completed Area			사 업 비 Project Cost			구획크기
					계	답	전	계	국고보조금	지방비	
Province	Si and Gun	Name of Project Unit	Date of Establishment Authorized	Construction Period	Total	Paddy Field	Upland	Total	Government Subsidy	Local Government Subsidy	Block Size (m×m)
<b>경 상 남 도</b> Gyeongsangnam-do		<b>18</b>			<b>325.8</b>	<b>325.8</b>	<b>-</b>	<b>11,120,126</b>	<b>6,568,578</b>	<b>4,551,548</b>	
	진 주 시 Jinju-si	사 방	'00.11.20	'00.12. 4~ '01. 7. 1	23.9	23.9	-	814,294	516,666	297,628	30x100
		송 곡	'00.11.10	'00.12. 1~ '01. 7. 4	16.5	16.5	-	572,906	357,409	215,497	30x100
	거 제 시 Geoje-si	내 간	'00.10. 3	'00.12.13~ '01. 5.30	13.9	13.9	-	378,600	302,880	75,720	20x80
	의 령 군 Uiryeong-gun	마 전	'00.11.10	'00.12. 2~ '01. 6.30	37.0	37.0	-	1,088,230	837,330	250,900	100x30
		내 조	'00.11.10	'00.12. 5~ '01. 5.31	8.0	8.0	-	226,540	91,500	135,040	100x30
	함 안 군 Haman-gun	오 곡	'00.10.21	'00.12.14~ '01. 6.25	30.0	30.0	-	1,597,810	622,630	975,180	100x30
	고 성 군 Goseong-gun	침 점	'00.10.25	'00.11.23~ '01. 5.30	13.0	13.0	-	424,310	279,110	145,200	100x15
		신 전 2	'00.10.25	'00.11.23~ '01. 5.30	7.0	7.0	-	315,611	150,290	165,321	100x20
	남 해 군 Namhae-gun	봉 성	'00. 9.22	'00.12. 2~ '01. 6.30	16.0	16.0	-	848,500	386,460	462,040	30x100
		고 사	'00. 9.22	'00.12. 2~ '01. 6.30	4.9	4.9	-	198,260	80,000	118,260	30x100
		모 천	'00. 9.22	'00.12. 2~ '01. 6.30	5.6	5.6	-	182,260	68,600	113,660	30x100
	하 동 군 Hadong-gun	원 양	'00.11. 8	'00.11.27~ '01. 6.30	30.0	30.0	-	672,390	469,110	203,280	20x80
		매 자	'00.11. 8	'00.11.27~ '01. 6.30	14.0	14.0	-	307,820	197,230	110,590	20x80
		북 방	'00.11. 8	'00.11.27~ '01. 6.30	18.0	18.0	-	418,170	306,080	112,090	20x80
	함 양 군 Hamyang-gun	대 처	'00.12. 8	'00.12. 8~ '01. 7.20	28.0	28.0	-	834,975	508,220	326,755	30x100
		북 동	'00.12. 8	'00.12. 8~ '01. 7.20	27.0	27.0	-	1,052,077	636,788	415,289	30x100
		동 백	'00.12. 8	'00.12. 8~ '01. 7.20	17.0	17.0	-	684,354	410,768	273,586	30x100
	합 천 군 Hapcheon-gun	내 동	'00.11. 8	'00.12. 2~ '01. 6.20	16.0	16.0	-	503,019	347,507	155,512	100x30

# 조성사업준공현황(계속)

## Farmland Development Projects(Cont'd)

Unit : Area .....ha  
Cost ...1,000 Won

용수로 Irrigation Canal						배수로 Drainage Canal						사업구분 Project Source	
간선 Main			지선 Second			간선 Main			지선 Second				
토공 Earth- Works (조/m)	공작물 Structures		토공 Earth- Works (조/m)	공작물 Structures		토공 Earth- Works (조/m)	공작물 Structures		토공 Earth- Works (조/m)	공작물 Structures			
	연장 Length (m)	개소 Place		연장 Length (m)	개소 Place		연장 Length (m)	개소 Place		연장 Length (m)	개소 Place		
1/245	12,668	51	34/10,355	21,076	140	7/3,514	7,963	209	61/13,137	5,677	134		
-	1,010	13	1/286	-	-	-	-	-	-	-	-	-	단독사업
-	1,010	2	4/622	-	-	-	-	-	-	-	-	-	단독사업
-	1,200	1	-	800	1	-	-	-	-	-	-	-	단독사업
-	-	-	9/3,489	3,489	48	-	-	-	6/2,345	340	16	16	단독사업
-	-	-	5/1,247	1,247	11	-	-	-	5/378	186	15	15	단독사업
-	-	-	-	4,922	13	-	1,356	2	9/849	266	1	1	단독사업
-	-	-	-	1,849	20	-	-	-	-	787	50	50	소규모편익병행
-	-	-	-	1,150	14	-	-	-	-	426	30	30	단독사업
-	-	-	-	540	-	-	-	-	-	720	4	4	단독사업
-	-	-	-	390	-	-	-	-	-	310	2	2	단독사업
-	-	-	-	240	-	-	-	-	-	290	2	2	단독사업
-	3,713	7	-	-	-	2/483	1,080	5	-	-	-	-	단독사업
1/245	1,355	5	-	-	-	4/2,850	550	4	-	-	-	-	단독사업
-	960	8	-	800	2	1/201	805	3	-	800	2	2	단독사업
-	1,020	5	4/1,872	905	7	-	2,000	5	17/3,400	500	2	2	단독사업
-	1,500	5	6/1,802	1,377	5	-	1,210	4	14/3,684	-	-	-	단독사업
-	900	5	5/1,037	710	4	-	960	4	10/2,481	703	2	2	단독사업
-	-	-	-	2,657	15	-	2	182	-	349	8	8	단독사업

## 21. 농 업 생 산 기 반 Completion Status of

단위: 면적...헥타아르  
금액.....천원 (2) 배수개선 Drainage Improvement

시 도	시 군	지구명 Name of project Unit	인가년월일 Date of Establishment Authorized	공 사 기 간 Construction Period	준공면적 Completed Area	사 업 비 Project Cost			
						계 Total	국고보조금 Government Subsidy	지 방 비 Local Government Loan	장 기 채 Long-term Loan
<b>총 계</b>		<b>9</b>			<b>699.7</b>	<b>20,655,491</b>	<b>21,647,816</b>	<b>2,024,000</b>	<b>-</b>
<b>총 청 남 도</b>		<b>1</b>			<b>176.0</b>	<b>4,755,000</b>	<b>4,755,000</b>	<b>-</b>	<b>-</b>
	아 산 시	신 남	1998.12.	'99. 2.27~'01.12.28	176.0	4,755,000	4,755,000	-	-
<b>전 라 북 도</b>		<b>1</b>			<b>135.0</b>	<b>2,974,000</b>	<b>2,974,000</b>	<b>-</b>	<b>-</b>
	고 창 군	용 정	1999.11.17	'99 12 22~'01 12 30	135.0	2,974,000	2,974,000	-	-
<b>전 라 남 도</b>		<b>1</b>			<b>110.2</b>	<b>93,747</b>	<b>3,050,072</b>	<b>60,000</b>	<b>-</b>
	신 안 군	도 고	1998.11.30	'99. 8.13~'01.12.18	110.2	93,747	3,050,072	60,000	-
<b>경 상 북 도</b>		<b>4</b>			<b>176.0</b>	<b>8,514,000</b>	<b>7,150,000</b>	<b>1,364,000</b>	<b>-</b>
	상 주 시	금 혼	2000. 3.10	'00. 9.10~'01. 7.30	12.0	1,200,000	992,000	208,000	-
		원 흥	2000. 3.10	'00 3.10~'01.10.25	34.0	780,000	624,000	156,000	-
	문 경 시	달 지	1999 11 20	'00.12.30~'01.12.30	86.0	4,910,000	3,910,000	1,000,000	-
	봉 화 군	석 평	2001. 3. 5	'00 12 6~'01.12. 3	44.0	1,624,000	1,624,000	-	-
<b>경 상 남 도</b>		<b>2</b>			<b>102.5</b>	<b>4,318,744</b>	<b>3,718,744</b>	<b>600,000</b>	<b>-</b>
	창 념 군	창 산	1999.12. 2	'99 12 10~'01.12.31	96.0	3,718,744	3,718,744	-	-
		아 동	2000.12. 2	'00 12 10~'01. 8.10	6.5	600,000	-	600,000	-

시 도	시 군	Natural Drainage				기 계			
		승 수 로 Catch Canal		배 수 감 문 Seadike Sluice		수원공명 Name of Facilities	마 력 HP		
		간 선 Main	지 선 Second	규 격 Size (m×m)	련 No. of			형 식 Type	
		토 공 Earthworks (조/m)	공작물 Structures (개소)	토 공 Earthworks (조/m)	공작물 Structures (개소)				
<b>총 계</b>		<b>1/1,303</b>	<b>2</b>	<b>-</b>	<b>1</b>			<b>9</b>	<b>1,400</b>
<b>총 청 남 도</b>		-	-	-	-			<b>1</b>	<b>-</b>
	아 산 시	-	-	-	-			신 남	-
<b>전 라 북 도</b>		-	-	-	-			<b>1</b>	<b>-</b>
	고 창 군	1/1,303	4	-	-	4×2	4	자동문비	용 정
<b>전 라 남 도</b>		-	-	-	-			<b>1</b>	<b>-</b>
	신 안 군	-	-	-	-			도 고	-
<b>경 상 북 도</b>		-	-	-	<b>1</b>			<b>4</b>	<b>1,050</b>
	상 주 시	-	-	-	-	200×300	4	전 동 식	금 혼
		-	-	-	-	200×300	4	전 동 식	원 흥
	문 경 시	-	-	-	-				달 지
	봉 화 군	-	-	1/600	1	3.0×2.0	1		석 평
<b>경 상 남 도</b>		-	-	-	-			<b>2</b>	<b>350</b>
	창 념 군	-	-	-	-			창 산	250
		-	-	-	-			아 동	100

# 조성사업준공현황(계속)

## Farmland Development Projects(Cont'd)

Unit : Area ..... ha  
Cost ...1,000 Won

배수구분 Drainage Source	유역면적 Catchment Area	홍수량 Flood Drainage (m <sup>3</sup> /s)	배수량 Amount of Drainage (m <sup>3</sup> /s)	자연배수				Province  Si and Gun
				배수로 Drainage Canal				
				간선 Main		지선 Second		
				토공 Earthworks (조/m)	공작물 Structures (개소)	토공 Earthworks (조/m)	공작물 Structures (개소)	
			59.4	12/4,964	34	16/2,205	51	<b>Total</b>
			-	-	2	-	17	<b>Chungcheongnam-do</b>
자연배수	176.0	-	-	-	2	-	17	Asan-si
			35.2	-	-	-	-	<b>Jeollabuk-do</b>
자연배수	534.0	34.7	35.0	-	-	-	-	Gochang-gun
			5.0	-	-	-	-	<b>Jeollanam-do</b>
자연배수	250.0	5.0	5.0	3/4,394	10	-	-	Sinan-gun
			17.4	-	27	-	34	<b>Gyeongsangbuk-do</b>
기계배수	34.0	-	-	4/230	15	12/345	19	Sangju-si
기계배수	56.0	-	-	5/340	12	3/210	14	
기계배수	1,678.0	-	17.4	-	-	-	-	Mungyeong-si
자연배수	43.9	-	-	-	-	1/1,650	1	Bonghwa-gun
			6.8	-	-	-	-	<b>Gyeongsangnam-do</b>
기계배수	227.0	24.0	5.5	-	-	-	-	Changnyeong-gun
기계배수	58.0	1.5	1.3	-	-	-	-	

배수 Pumping Drainage								사업구분 Project Source	Province  Si and Gun
원동기 Engine		펌프 Pump		배수로 Drainage Canal					
대수 No.	종류 Type	구경 Dia. (mm)	대수 No.	간선 Main		지선 Second			
				토공 Earthworks (조/m)	공작물 Structures (개소)	토공 Earthworks (조/m)	공작물 Structures (개소)		
14			14	-	4	4/59	33	<b>Total</b>	
-			-	-	-	-	-	<b>Chungcheongnam-do</b>	
-			-	-	-	-	-	단독사업	
-			-	-	-	-	-	<b>Jeollabuk-do</b>	
-			-	-	-	-	-	농업용수병행	
-			-	-	-	-	-	<b>Jeollanam-do</b>	
-			-	-	-	-	-	Sinan-gun	
9			9	-	1	4/59	33	<b>Gyeongsangbuk-do</b>	
2	전동기	800	2	-	-	2/45	18	단독사업	
2	전동기	600	2	-	-	2/14	13	단독사업	
3	천동기	1,500	3	-	1	-	2	단독사업	
2	천동기	800	2	-	-	-	-	단독사업	
-			-	-	-	-	-	Bonghwa-gun	
5			5	-	3	-	-	<b>Gyeongsangnam-do</b>	
3	전동기	1,100	3	-	2	-	-	단독사업	
2	전동기	600	2	-	1	-	-	단독사업	

## 21. 농 업 생 산 기 반 Completion Status of

단위: 면적...헥타아르  
금액.....천원 (3) 개 간 Slope land Reclamation

시 도 Province	시 군 Si and Gun	지구명 Name of Project Unit	인가년월일 Date of Establishment Authorized	공사기간 Construction Period	개발면적 Development Area			사 업 비		
					계 Total	개 간 Slope land Reclamation	공공용지 Public Area	계 Total	국고보조금 Government Subsidy	장 기 채 Long-term Loan
<b>총 계</b> Total		<b>130</b>			<b>230.8</b>	<b>218.9</b>	<b>11.9</b>	<b>4,361,662</b>	<b>139,200</b>	<b>-</b>
<b>울 산 광역시</b> Ulsan-gwangyeoksi		<b>1</b>			<b>0.7</b>	<b>0.7</b>	<b>-</b>	<b>23,660</b>	<b>-</b>	<b>-</b>
	울 주 군 Ulju-gun	소 호	'99 7 23	'99 10. 6~ '01. 6.23	0.7	0.7	-	23,660	-	-
<b>경 기 도</b> Gyeonggi-do		<b>1</b>			<b>0.1</b>	<b>0.1</b>	<b>-</b>	<b>1,000</b>	<b>139,200</b>	<b>-</b>
	김 포 시 Gimpo-si	풍 무	'01. 6. 4	'01 6 4~ '01.10 23	0.1	0.1	-	1,000	-	-
<b>강 원 도</b> Gangwon-do		<b>15</b>			<b>28.3</b>	<b>28.3</b>	<b>-</b>	<b>272,003</b>	<b>-</b>	<b>-</b>
	강 룡 시 Gangneung-si	강동면임곡	'01. 3. 5	'00. 2. 7~ '01. 3. 5	7.2	7.2	-	56,405	-	-
	삼 척 시 Samcheok-si	관 문	'00 4 26	'00 4 26~ '01. 5.22	4.7	4.7	-	15,000	-	-
		어 리 1	'00. 5. 8	'00. 6 5~ '01. 1.18	3.2	3.2	-	34,089	-	-
		어 리 2	'00 5. 8	'00. 6. 1~ '01. 5 10	0.4	0.4	-	6,840	-	-
		어 리 3	'00 5 8	'00 6 1~ '01. 1 18	4.0	4.0	-	34,298	-	-
		용 연	'00 6 1	'00 7 7~ '01. 1.12	2.1	2.1	-	19,001	-	-
		어 리 4	'00. 6 1	'00 7 7~ '01. 1.12	2.3	2.3	-	24,970	-	-
		한 소	'00. 6. 1	'00. 7 26~ '01. 7 20	0.8	0.8	-	10,000	-	-
		매 원	'00 10 25	'00.10.26~ '01.11 2	0.8	0.8	-	3,000	-	-
	홍 천 군 Hongcheon-gun	굴 업	'99. 4.14	'99. 4 14~ '01.11. 2	0.3	0.3	-	5,400	-	-
		좌 운	'00 6 5	'00 6 5~ '01.11. 2	0.6	0.6	-	15,200	-	-
		중 방 대	'00. 6. 5	'00 6 5~ '01.12 20	0.4	0.4	-	10,000	-	-
		남 노 일	'00 11 5	'01 11. 5~ '01 7.16	0.4	0.4	-	9,800	-	-
		신 대	'00 12 26	'00 12.26~ '01.12 20	0.6	0.6	-	15,000	-	-

# 조 성 사 업 준 공 현 황 (계속)

## Farmland Development Projects(Cont'd)

Unit : Area ..... ha  
Cost ...1,000 Won

Project Cost			급 지 별 개 간 면 적 Area of Grade					배 수 로 Drainage Canal				사업구분
지방비	농민부담	기 타	계	1급지	2급지	3급지	4급지	계	배수구	승수구	기 타	Project Source
Local Government Subsidy	Farmer's Burden	Others	Total	(0-5%)	(6-15%)	(16-25%)	(26-35%)	Total (조/m)	Drain Outlet (조/m)	Catch Drain (조/m)	Others (조/m)	
99,220	4,101,982	-	230.8	42.7	166.1	19.1	2.9	232/200,270	178/164,337	49/34,788	5/1,145	
-	23,660	-	0.7	-	-	0.7	-	39/356	38/76	1/280	-	
-	23,660	-	0.7	-	-	0.7	-	1/280	-	1/280	-	민 간 인 자 력 개 발
-	1,000	-	0.1	0.1	-	-	-	-	-	-	-	
-	1,000	-	0.1	0.1	-	-	-	38/76	38/76	-	-	민 간 인 자 력 개 발
-	272,003	-	28.3	-	28.3	-	-	-	-	-	-	
-	56,405	-	7.2	-	7.2	-	-	-	-	-	-	민 간 인 자 력 개 발
-	15,000	-	4.7	-	4.7	-	-	-	-	-	-	민 간 인 자 력 개 발
-	34,089	-	3.2	-	3.2	-	-	-	-	-	-	민 간 인 자 력 개 발
-	6,840	-	0.4	-	0.4	-	-	-	-	-	-	민 간 인 자 력 개 발
-	34,298	-	4.0	-	4.0	-	-	-	-	-	-	민 간 인 자 력 개 발
-	19,001	-	2.1	-	2.1	-	-	-	-	-	-	민 간 인 자 력 개 발
-	24,970	-	2.3	-	2.3	-	-	-	-	-	-	민 간 인 자 력 개 발
-	10,000	-	0.8	-	0.8	-	-	-	-	-	-	민 간 인 자 력 개 발
-	3,000	-	0.8	-	0.8	-	-	-	-	-	-	민 간 인 자 력 개 발
-	5,400	-	0.3	-	0.3	-	-	-	-	-	-	민 간 인 자 력 개 발
-	15,200	-	0.6	-	0.6	-	-	-	-	-	-	민 간 인 자 력 개 발
-	10,000	-	0.4	-	0.4	-	-	-	-	-	-	민 간 인 자 력 개 발
-	9,800	-	0.4	-	0.4	-	-	-	-	-	-	민 간 인 자 력 개 발
-	15,000	-	0.6	-	0.6	-	-	-	-	-	-	민 간 인 자 력 개 발



## 21. 농 업 생 산 기 반 Completion Status of

단위: 면적...헥타아르  
금액.....천원

시 도 Province	시 군 Si and Gun	지구명 Name of Project Unit	인가년월일 Date of Establishment Authorized	공사기간 Construction Period	개발면적 Development Area			사 업 비			
					계 Total	개 간 Slopeland Reclamation	공공용지 Public Area	계 Total	국고보조금 Government Subsidy	장 기 채 Long-term Loan	
충 청 북 도 Chungcheongbuk-do		장 전 평	'01. 3.12	'01. 3.12~ '01.10.26	0.5	0.5	-	13,000	-	-	
		<b>10</b>			<b>12.1</b>	<b>12.1</b>	-	<b>606,646</b>	-	-	
		보 은 군 Boeun-gun	천 남	'01. 1.11	'01. 2.10~ '01. 8.30	0.7	0.7	-	4,513	-	-
			고 승	'99.12. 9	'99.12.20~ '01. 5.30	1.7	1.7	-	167,508	-	-
			평 각	'01. 1.11	'01. 1.18~ '01. 6.30	2.2	2.2	-	182,956	-	-
			백 석	'01. 1.15	'01. 1.25~ '01.12.30	3.6	3.6	-	87,444	-	-
		괴 산 군 Goesan-gun	수 리	'99.10.29	'00. 1.~ '01. 5.	1.7	1.7	-	50,756	-	-
			이 곡	'00. 8. 4	'00. 9.~ '01. 2.	0.7	0.7	-	12,137	-	-
			오 가	'00.11.20	'00.12.~ '01.10.	0.4	0.4	-	35,342	-	-
			방 축	'01. 3.26	'01. 3.~ '01. 9.	0.2	0.2	-	7,455	-	-
	상 신	'01. 2.16	'01. 3.~ '01. 9.	0.1	0.1	-	16,535	-	-		
	용 강	'01. 9. 8	'01.10.~ '01.10.	0.8	0.8	-	42,000	-	-		
<b>충 청 남 도 Chungcheongnam-do</b>	<b>15</b>				<b>23.3</b>	<b>23.3</b>	-	<b>402,616</b>	-	-	
천 안 시 Cheonan-si		마 정 1	'99.12.30	'99.12.30~ '01. 9.27	0.7	0.7	-	14,000	-	-	
		마 정 2	'00. 3. 3	'00. 3. 3~ '01. 9.27	0.3	0.3	-	24,500	-	-	
보 령 시 Boryeong-si		궁 포	'01. 1.31	'01. 2. 5~ '01.10.31	3.0	3.0	-	123,000	-	-	
		하 만	'00. 6. 8	'00. 6.10~ '01. 5. 8	1.0	1.0	-	11,000	-	-	
		장 은	'00. 1.28	'00. 2. 1~ '01. 9.10	2.0	2.0	-	20,000	-	-	
서 산 시 Seosan-si		대 산	'00.11. 1	'01. 1. 1~ '01.12.31	0.5	0.5	-	5,000	-	-	
		인 지	'00. 9. 1	'01. 1. 1~ '01.12.31	1.8	1.8	-	20,000	-	-	

# 조성 사업 준공 현황 (계속)

## Farmland Development Projects(Cont'd)

Unit : Area ..... ha  
Cost ...1,000 Won

Project Cost			급지별개간면적 Area of Grade				배수로 Drainage Canal				사업구분  Project Source	
지방비 Local Government Subsidy	농민부담 Farmer's Burden	기타 Others	계 Total	1급지 (0-5%)	2급지 (6-15%)	3급지 (16-25%)	4급지 (26-35%)	계 Total (조/m)	배수구 Drain Outlet (조/m)	승수구 Catch Drain (조/m)		기타 Others (조/m)
-	13,000	-	0.5	-	0.5	-	-	-	-	-	-	민간인 자력개발
-	606,646	-	12.1	-	7.8	4.3	-	13/2,759	12/2,676	-	1/83	
-	4,513	-	0.7	-	-	0.7	-	-	-	-	-	민간인 자력개발
-	167,508	-	1.7	-	1.7	-	-	-	-	-	-	민간인 자력개발
-	182,956	-	2.2	-	2.2	-	-	-	-	-	-	민간인 자력개발
-	87,444	-	3.6	-	-	3.6	-	-	-	-	-	민간인 자력개발
-	50,756	-	1.7	-	1.7	-	-	2/500	2/500	-	-	민간인 자력개발
-	12,137	-	0.7	-	0.7	-	-	2/403	2/403	-	-	민간인 자력개발
-	35,342	-	0.4	-	0.4	-	-	2/435	2/435	-	-	민간인 자력개발
-	7,455	-	0.2	-	0.2	-	-	2/500	2/500	-	-	민간인 자력개발
-	16,535	-	0.1	-	0.1	-	-	2/403	2/403	-	-	민간인 자력개발
-	42,000	-	0.8	-	0.8	-	-	3/518	2/435	-	1/83	민간인 자력개발
-	402,616	-	23.3	15.1	4.2	4.0	-	18/3,126	10/2,096	8/1,030	-	
-	14,000	-	0.7	-	-	0.7	-	1/250	-	-	-	민간인 자력개발
-	24,500	-	0.3	-	-	0.3	-	-	-	-	-	민간인 자력개발
-	123,000	-	3.0	-	-	3.0	-	1/226	5/350	2/120	-	민간인 자력개발
-	11,000	-	1.0	-	1.0	-	-	-	1/53	1/40	-	민간인 자력개발
-	20,000	-	2.0	-	2.0	-	-	-	1/78	1/108	-	민간인 자력개발
-	5,000	-	0.5	0.5	-	-	-	-	-	-	-	민간인 자력개발
-	20,000	-	1.8	1.8	-	-	-	-	-	-	-	민간인 자력개발

## 21. 농 업 생 산 기 반 Completion Status of

단위: 면적...헥타아르  
금액.....천원

시 도 Province	시 군 Si and Gun	지구명 Name of Project Unit	인가년월일 Date of Establishment Authorized	공사기간 Construction Period	개발면적 Development Area			사 업 비			
					계 Total	개 간 Slopeland Reclamation	공공용지 Public Area	계 Total	국고보조금 Government Subsidy	장 기 채 Long-term Loan	
전 라 북 도 Jollabuk-do	홍 성 군 Hongseong-gun	부 석	'01. 4. 1	'01. 4. 1~ '01. 12.31	4.4	4.4	-	65,406	-	-	
		팔 봉	'00.12. 1	'01. 1. 1~ '01.12.31	1.3	1.3	-	15,600	-	-	
		지 곡	'00. 9. 1	'01. 1. 1~ '01. 12.31	1.8	1.8	-	21,180	-	-	
		음 암	'01. 1. 1	'01. 1. 1~ '01.12.31	2.3	2.3	-	27,500	-	-	
		해 미	'01. 3. 1	'01. 4. 1~ '01. 12.31	0.9	0.9	-	12,140	-	-	
		고 북	'01. 3. 1	'01. 4. 1~ '01.12.31	2.1	2.1	-	23,290	-	-	
		육 계	'01. 2. 10	'01. 2.10~ '01. 7. 2	0.8	0.8	-	12,000	-	-	
		학 계	'01. 8. 30	'01. 8.30~ '01.10.31	0.4	0.4	-	8,000	-	-	
		<b>39</b>			<b>80.1</b>	<b>68.2</b>	<b>11.9</b>	<b>577,375</b>	-	-	
	군 산 시 Gunsan-si	성 산	'01. 5. 16	'01. 5.16~ '01.12.30	0.5	0.5	-	18,700	-	-	
		익 산 시 Iksan-si	두 여	'01. 5. 12	'01. 5.12~ '01.12. 4	1.3	1.3	-	21,145	-	-
		진 안 군 Jinan-gun	성 산	'01. 4.21	'01. 5. 1~ '01.12.31	1.9	1.9	-	16,720	-	-
			오 천	'01. 4.21	'01. 5. 1~ '01. 12.31	1.8	1.8	-	15,840	-	-
			덕 천	'01. 4.21	'01. 5. 1~ '01.12.31	6.4	6.4	-	56,320	-	-
			용 포	'01. 4.21	'01. 5. 1~ '01.12.31	2.5	2.5	-	22,000	-	-
			세 동	'01. 4.21	'01. 5. 1~ '01.12.31	1.4	1.4	-	12,320	-	-
			송 풍	'01. 4.21	'01. 5. 1~ '01.12.31	0.3	0.3	-	2,640	-	-
			수 동	'01. 4.21	'01. 5. 1~ '01.12.31	0.3	0.3	-	2,640	-	-
			남 계	'01. 4.21	'01. 5. 1~ '01.12.31	1.7	1.7	-	14,960	-	-
덕 현	'01. 4.21	'01. 5. 1~ '01.12.31	0.9	0.9	-	7,920	-	-			

# 조 성 사 업 준 공 현 황 (계속)

## Farmland Development Projects(Cont'd)

Unit : Area ..... ha  
Cost ...1,000 Won

Project Cost			급 지 별 개 간 면 적 Area of Grade					배 수 로 Drainage Canal				사업구분  Project Source
지방비 Local Government Subsidy	농민부담 Farmer's Burden	기 타 Others	계 Total	1급지 (0-5%)	2급지 (6-15%)	3급지 (16-25%)	4급지 (26-35%)	계 Total (조/m)	배수구 Drain Outlet (조/m)	송수구 Catch Drain (조/m)	기 타 Others (조/m)	
-	65,406	-	4.4	4.4	-	-	-	-	-	-	-	민 간 인 자 력 개 발
-	15,600	-	1.3	1.3	-	-	-	-	-	-	-	민 간 인 자 력 개 발
-	21,180	-	1.8	1.8	-	-	-	-	-	-	-	민 간 인 자 력 개 발
-	27,500	-	2.3	2.3	-	-	-	-	-	-	-	민 간 인 자 력 개 발
-	12,140	-	0.9	0.9	-	-	-	-	-	-	-	민 간 인 자 력 개 발
-	23,290	-	2.1	2.1	-	-	-	-	-	-	-	민 간 인 자 력 개 발
-	12,000	-	0.8	-	0.8	-	-	-	-	-	-	민 간 인 자 력 개 발
-	8,000	-	0.4	-	0.4	-	-	-	-	-	-	민 간 인 자 력 개 발
<b>8,360.0</b>	<b>387,295</b>	-	<b>80.1</b>	<b>2.7</b>	<b>77.4</b>	-	-	<b>76/27,322</b>	<b>52/25,322</b>	<b>24/2,000</b>	-	
-	18,700	-	0.5	-	0.5	-	-	-	-	-	-	민 간 인 자 력 개 발
-	21,145	-	1.3	-	1.3	-	-	1/305	1/305	-	-	민 간 인 자 력 개 발
8,360	8,360	-	1.9	-	1.9	-	-	-	-	-	-	민 간 인 자 력 개 발
7,920	7,920	-	1.8	-	1.8	-	-	2/500	2/500	-	-	민 간 인 자 력 개 발
28,160	28,160	-	6.4	-	6.4	-	-	2/1,000	2/1,000	-	-	민 간 인 자 력 개 발
11,000	11,000	-	2.5	-	2.5	-	-	2/200	2/200	-	-	민 간 인 자 력 개 발
6,160	6,160	-	1.4	-	1.4	-	-	2/2,000	2/2,000	-	-	민 간 인 자 력 개 발
1,320	1,320	-	0.3	-	0.3	-	-	2/1,600	2/1,600	-	-	민 간 인 자 력 개 발
1,320	1,320	-	0.3	-	0.3	-	-	1/100	1/100	-	-	민 간 인 자 력 개 발
7,480	7,480	-	1.7	-	1.7	-	-	2/500	2/500	-	-	민 간 인 자 력 개 발
3,960	3,960	-	0.9	-	0.9	-	-	2/1,000	2/1,000	-	-	민 간 인 자 력 개 발

## 21. 농 업 생 산 기 반 Completion Status of

단위: 면적...헥타아르  
금액.....천원

시 도	시 군	지구명	인가년월일	공사기간	개발면적 Development Area			사 업 비		
					계	개 간	공공용지	계	국고보조금	장 기 채
Province	Si and Gun	Name of Project Unit	Date of Establishment Authorized	Construction Period	Total	Slopeland Reclamation	Public Area	Total	Government Subsidy	Long-term Loan
		구 룡	'01. 4 21	'01. 5. 1~ '01.12.31	1.2	1.2	-	10,560	-	-
		좌 포	'01. 4 21	'01. 5. 1~ '01.12.31	5.3	5.3	-	46,640	-	-
		운 봉	'01. 4.21	'01. 5. 1~ '01.12.31	0.7	0.7	-	6,160	-	-
		좌 산	'01. 4 21	'01. 5. 1~ '01.12.31	0.7	0.7	-	6,160	-	-
		연 장	'01. 4 21	'01. 5. 1~ '01.12.31	1.2	1.2	-	10,560	-	-
		신 피	'01. 4.21	'01. 5. 1~ '01.12.31	0.7	0.7	-	6,160	-	-
		봉 학	'01. 4 21	'01. 5. 1~ '01.12.31	1.7	1.7	-	14,960	-	-
		두 남	'01. 4.21	'01. 5. 1~ '01.12.31	1.7	1.7	-	14,960	-	-
		봉 암	'01. 4 21	'01. 5. 1~ '01.12.31	0.5	0.5	-	4,400	-	-
		신 정	'01. 4.21	'01. 5. 1~ '01.12.31	2.6	2.6	-	22,880	-	-
		반 월	'01. 4.21	'01. 5. 1~ '01.12.31	1.4	1.4	-	12,320	-	-
		월 포	'01. 4.21	'01. 5. 1~ '01.12.31	2.2	2.2	-	19,360	-	-
		운 산	'01. 4.21	'01. 5. 1~ '01.12.31	1.3	1.3	-	11,440	-	-
		운 교	'01. 4.21	'01. 5. 1~ '01.12.31	1.6	1.6	-	14,080	-	-
		갈 용	'01. 4.21	'01. 5. 1~ '01.12.31	2.2	2.2	-	19,360	-	-
		수 향	'01. 4.21	'01. 5. 1~ '01.12.31	1.0	1.0	-	8,800	-	-
	장 수 군 Jangsu-gun	노 곡	'01. 1.13	'01. 1.13~ '01.11.21	14.3	11.0	3.3	32,800	-	-
		노 하	'01. 5 11	'01. 5 11~ '01.11.10	2.8	1.0	1.8	18,000	-	-
		사 상	'01. 3 17	'01. 3.17~ '01. 7.20	3.2	1.7	1.5	15,000	-	-
		금 덕	'01. 6.13	'01. 6.13~ '01.12.30	4.2	1.2	3.0	29,800	-	-

# 조성사업준공현황 (계속)

## Farmland Development Projects(Cont'd)

Unit : Area ..... ha  
Cost ... 1,000 Won

Project Cost			급지별개간면적 Area of Grade				배수로 Drainage Canal				사업구분  Project Source	
지방비 Local Government Subsidy	농민부담 Farmer's Burden	기타 Others	계 Total	1급지 (0-5%)	2급지 (6-15%)	3급지 (16-25%)	4급지 (26-35%)	계 Total (조/m)	배수구 Drain Outlet (조/m)	승수구 Catch Drain (조/m)		기타 Others (조/m)
5,280	5,280	-	1.2	-	1.2	-	-	2/200	2/200	-	-	민간인 자력개발
23,320	23,320	-	5.3	-	5.3	-	-	2/2,000	2/2,000	-	-	민간인 자력개발
3,080	3,080	-	0.7	-	0.7	-	-	2/1,600	2/1,600	-	-	민간인 자력개발
3,080	3,080	-	0.7	-	0.7	-	-	1/100	1/100	-	-	민간인 자력개발
5,280	5,280	-	1.2	-	1.2	-	-	2/2,000	2/2,000	-	-	민간인 자력개발
3,080	3,080	-	0.7	-	0.7	-	-	2/1,600	2/1,600	-	-	민간인 자력개발
7,480	7,480	-	1.7	-	1.7	-	-	1/100	1/100	-	-	민간인 자력개발
7,480	7,480	-	1.7	-	1.7	-	-	2/500	2/500	-	-	민간인 자력개발
2,200	2,200	-	0.5	-	0.5	-	-	2/1,000	2/1,000	-	-	민간인 자력개발
11,440	11,440	-	2.6	-	2.6	-	-	2/200	2/200	-	-	민간인 자력개발
6,160	6,160	-	1.4	-	1.4	-	-	2/2,000	2/2,000	-	-	민간인 자력개발
9,680	9,680	-	2.2	-	2.2	-	-	2/1,600	2/1,600	-	-	민간인 자력개발
5,720	5,720	-	1.3	-	1.3	-	-	1/100	1/100	-	-	민간인 자력개발
7,040	7,040	-	1.6	-	1.6	-	-	2/2,000	2/2,000	-	-	민간인 자력개발
9,680	9,680	-	2.2	-	2.2	-	-	2/1,600	2/1,600	-	-	민간인 자력개발
4,400	4,400	-	1.0	-	1.0	-	-	1/100	1/100	-	-	민간인 자력개발
-	32,800	-	14.3	-	14.3	-	-	-	-	-	-	민간인 자력개발
-	18,000	-	2.8	-	2.8	-	-	-	-	-	-	민간인 자력개발
-	15,000	-	3.2	-	3.2	-	-	-	-	-	-	민간인 자력개발
-	29,800	-	4.2	-	4.2	-	-	-	-	-	-	민간인 자력개발

## 21. 농 업 생 산 기 반 Completion Status of

단위: 면적...헥타아르  
금액.....천원

시 도 Province	시 군 Si and Gun	지구명 Name of Project Unit	인가년월일 Date of Establishment Authorized	공사기간 Construction Period	개발면적 Development Area			사 업 비			
					계 Total	개 간 Slopeland Reclamation	공공용지 Public Area	계 Total	국고보조금 Government Subsidy	장 기 채 Long-term Loan	
전 라 남 도 Jeollanam-do	고 창 군 Gochang-gun	남 양	'01. 2. 1	'01. 2. 1~ '01. 4. 30	3.0	1.3	1.7	17,000	-	-	
		농 소	'01. 5. 11	'01. 5. 11~ '01. 12. 30	1.5	0.9	0.6	5,700	-	-	
		덕 암	'00. 3. 15	'00. 3. 20~ '01. 1. 25	1.0	1.0	-	5,760	-	-	
		운 양	'99. 11. 9	'99. 11. 20~ '01. 2. 15	0.9	0.9	-	2,350	-	-	
		암 치	'01. 1. 27	'01. 2. 10~ '01. 5. 2	0.8	0.8	-	5,900	-	-	
		용 대	'01. 4. 13	'01. 4. 25~ '01. 10. 5	0.8	0.8	-	4,760	-	-	
		금 정	'01. 6. 14	'01. 6. 24~ '01. 10. 20	2.3	2.3	-	13,800	-	-	
		춘 산	'01. 7. 15	'01. 7. 25~ '01. 11. 15	0.3	0.3	-	6,500	-	-	
	<b>33</b>					<b>58.0</b>	<b>58.0</b>	<b>-</b>	<b>998,696</b>	<b>69,600</b>	<b>-</b>
		순 천 시 Suncheon-si	송주도정	'01. 5. 8	'01. 5. 9~ '01. 12. 6	0.7	0.7	-	14,700	4,200	-
주암궁각			'01. 5. 8	'01. 5. 9~ '01. 12. 8	1.0	1.0	-	21,000	6,000	-	
곡 성 군 Gokseong-gun		의서쌍울	'01. 6. 16	'01. 6. 17~ '01. 12. 16	9.9	9.9	-	207,900	59,400	-	
		당 월	'00. 8. 3	'00. 8. 3~ '01. 5. 31	1.1	1.1	-	13,319	-	-	
		공 북	'00. 11. 16	'00. 11. 16~ '01. 6. 1	6.9	6.9	-	42,000	-	-	
		유 봉	'01. 3. 8	'01. 3. 8~ '01. 9. 5	1.8	1.8	-	50,000	-	-	
고 흥 군 Goheung-gun		예 회	'00. 4. 6	'00. 4. 7~ '01. 4. 13	1.0	1.0	-	15,760	-	-	
		호 덕	'01. 2. 2	'00. 2. 5~ '01. 7. 30	2.2	2.2	-	38,590	-	-	
보 성 군 Boseong-gun		석 봉	'99. 12. 28	'00. 1. 2~ '01. 1. 2	0.6	0.6	-	14,480	-	-	
		풍 류	'01. 2. 2	'00. 2. 5~ '01. 8. 18	2.3	2.3	-	62,830	-	-	
	봉 천	'00. 1. 8	'01. 1. 20~ '01. 6. 20	0.9	0.9	-	7,600	-	-		

# 조성사업준공현황 (계속)

## Farmland Development Projects(Cont'd)

Unit : Area .....ha  
Cost ...1,000 Won

Project Cost			급지별개간면적 Area of Grade				배수로 Drainage Canal				사업구분 Project Source	
지방비 Local Government Subsidy	농민부담 Farmer's Burden	기타 Others	계 Total	1급지 (0-5%)	2급지 (6-15%)	3급지 (16-25%)	4급지 (26-35%)	계 Total (조/m)	배수구 Drain Outlet (조/m)	승수구 Catch Drain (조/m)		기타 Others (조/m)
-	17,000	-	3.0	-	3.0	-	-	-	-	-	-	민간인 자력개발
-	5,700	-	1.5	-	1.5	-	-	-	-	-	-	민간인 자력개발
-	5,760	-	1.0	-	1.0	-	-	5/553	1/153	4/400	-	민간인 자력개발
-	2,350	-	0.9	0.9	-	-	-	3/300	-	3/300	-	민간인 자력개발
-	5,900	-	0.8	-	0.8	-	-	4/559	1/359	3/200	-	민간인 자력개발
-	4,760	-	0.8	0.8	-	-	-	8/735	4/535	4/200	-	민간인 자력개발
-	13,800	-	2.3	1.0	1.3	-	-	9/995	1/185	8/800	-	민간인 자력개발
-	6,500	-	0.3	-	0.3	-	-	3/285	1/185	2/100	-	민간인 자력개발
-	929,096	-	58.0	8.4	38.8	10.8	-	75/163,172	55/130,632	15/31,395	5/1,145	
-	10,500	-	0.7	-	0.7	-	-	3/120	3/120	-	-	민간인 자력개발
-	15,000	-	1.0	-	1.0	-	-	3/250	3/250	-	-	민간인 자력개발
-	148,500	-	9.9	-	9.9	-	-	3/1,560	3/1,560	-	-	민간인 자력개발
-	13,319	-	1.1	-	1.1	-	-	3/380	3/380	-	-	민간인 자력개발
-	42,000	-	6.9	-	-	6.9	-	9/1,265	5/375	2/140	2/750	민간인 자력개발
-	50,000	-	1.8	-	1.8	-	-	4/415	3/320	-	1/95	민간인 자력개발
-	15,760	-	1.0	-	-	1.0	-	1/200	-	1/200	-	민간인 자력개발
-	38,590	-	2.2	-	2.2	-	-	2/1,448	2/1,448	-	-	민간인 자력개발
-	14,480	-	0.6	-	-	0.6	-	1/321	-	1/321	-	민간인 자력개발
-	62,830	-	2.3	-	-	2.3	-	1/972	-	1/972	-	민간인 자력개발
-	7,600	-	0.9	0.9	-	-	-	2/9,964	2/9,964	-	-	민간인 자력개발



## 21. 농 업 생 산 기 반 Completion Status of

단위: 면적...헥타아르  
금액.....천원

시 도	시 군	지구명	인가년월일	공사기간	개발면적 Development Area			사 업 비		
					계	개 간	공공용지	계	국고보조금	장 기 채
Province	Si and Gun	Name of Project Unit	Date of Establishment Authorized	Construction Period	Total	Slopeland Reclamation	Public Area	Total	Government Subsidy	Long-term Loan
		동 울	'00 1.15	'01. 1.25~ '01 6.25	3.0	3.0	-	11,200	-	-
		영 천	'00 3.16	'01. 3.20~ '01. 9.20	2.9	2.9	-	30,000	-	-
		평 호	'00. 3.28	'01 3.28~ '01. 9.28	1.1	1.1	-	8,840	-	-
		용 전	'00. 4.11	'01. 4.11~ '01.10 11	0.9	0.9	-	8,000	-	-
		칠 동	'00. 5. 3	'01. 5 20~ '01 11.20	0.9	0.9	-	7,000	-	-
		마 동	'00. 5.14	'01. 5.19~ '01.11.19	2.3	2.3	-	10,000	-	-
		대 련	'00. 7.10	'01. 7.15~ '01.12.29	2.6	2.6	-	12,000	-	-
	화 순 군 Hwasun-gun	동 가 1	'00. 4.20	'00. 4 30~ '01. 4.30	2.1	2.1	-	82,376	-	-
		동 가 2	'00. 4.21	'00. 5. 1~ '01. 1 19	0.6	0.6	-	28,594	-	-
		청 룡	'00. 5.18	'00. 5.28~ '01 9. 4	1.5	1.5	-	27,797	-	-
		운 농	'00 10.30	'00.11.19~ '01. 5. 8	0.4	0.4	-	4,360	-	-
		백 운	'01. 4 30	'01. 5.10~ '01.10.30	0.1	0.1	-	500	-	-
		오 동	'01. 3.28	'01. 4. 7~ '01. 7 22	0.6	0.6	-	3,960	-	-
		우 봉	'01. 8.27	'01. 9.26~ '01.11 26	0.7	0.7	-	5,129	-	-
	무 안 군 Muan-gun	현 화	'01. 5.18	'01. 5.21~ '01. 9 4	0.2	0.2	-	2,420	-	-
	장 성 군 Jangseong-gun	두 월	'00. 9. 7	'00 9 7~ '01. 7. 6	1.2	1.2	-	18,917	-	-
		상 도	'00.11.14	'00.11.14~ '01. 7.24	1.3	1.3	-	15,246	-	-
		월 계	'01 2. 3	'01. 2. 3~ '01. 4.23	0.9	0.9	-	11,357	-	-
		보 생	'01 7.24	'01. 7.24~ '02. 3. 2	0.5	0.5	-	19,090	-	-
		금 호	'01. 7.24	'01. 7 24~ '01.10.6	0.6	0.6	-	4,321	-	-

# 조성 사업 준공 현황 (계속)

## Farmland Development Projects(Cont'd)

Unit : Area ..... ha  
Cost ... 1,000 Won

Project Cost			급지별 개간면적 Area of Grade				배수로 Drainage Canal				사업구분 Project Source	
지방비 Local Government Subsidy	농민부담 Farmer's Burden	기타 Others	계 Total	1급지 (0-5%)	2급지 (6-15%)	3급지 (16-25%)	4급지 (26-35%)	계 Total (조/m)	배수구 Drain Outlet (조/m)	송수구 Catch Drain (조/m)		기타 Others (조/m)
-	11,200	-	3.0	3.0	-	-	-	6/30,487	4/20,060	2/10,427	-	민간인 자력개발
-	30,000	-	2.9	-	2.9	-	-	7/29,505	5/20,000	2/9,505	-	민간인 자력개발
-	8,840	-	1.1	-	1.1	-	-	3/10,925	3/10,925	-	-	민간인 자력개발
-	8,000	-	0.9	-	0.9	-	-	4/9,031	4/9,031	-	-	민간인 자력개발
-	7,000	-	0.9	-	0.9	-	-	3/9,995	3/9,995	-	-	민간인 자력개발
-	10,000	-	2.3	-	2.3	-	-	6/23,019	3/20,000	3/3,019	-	민간인 자력개발
-	12,000	-	2.6	-	2.6	-	-	7/26,482	5/20,021	2/6,461	-	민간인 자력개발
-	82,376	-	2.1	-	2.1	-	-	/425	/425	-	-	민간인 자력개발
-	28,594	-	0.6	-	0.6	-	-	/263	/263	-	-	민간인 자력개발
-	27,797	-	1.5	-	1.5	-	-	/395	/395	-	-	민간인 자력개발
-	4,360	-	0.4	-	0.4	-	-	/332	/332	-	-	민간인 자력개발
-	500	-	0.1	-	0.1	-	-	/124	/124	-	-	민간인 자력개발
-	3,960	-	0.6	-	0.6	-	-	/364	/364	-	-	민간인 자력개발
-	5,129	-	0.7	-	0.7	-	-	/415	/415	-	-	민간인 자력개발
-	2,420	-	0.2	-	0.2	-	-	2/207	2/207	-	-	민간인 자력개발
-	18,917	-	1.2	1.2	-	-	-	/509	/509	-	-	민간인 자력개발
-	15,246	-	1.3	1.3	-	-	-	/310	/310	-	-	민간인 자력개발
-	11,357	-	0.9	0.9	-	-	-	/510	/510	-	-	민간인 자력개발
-	19,090	-	0.5	0.5	-	-	-	/390	/390	-	-	민간인 자력개발
-	4,321	-	0.6	0.6	-	-	-	/389	/389	-	-	민간인 자력개발

## 21. 농 업 생 산 기 반 Completion Status of

단위: 면적...헥타아르  
금액.....천원

시 도 Province	시 군 Si and Gun	지구명 Name of Project Unit	인가년월일 Date of Establishment Authorized	공사기간 Construction Period	개발면적 Development Area			사 업 비		
					계 Total	개 간 Slopeland Reclamation	공공용지 Public Area	계 Total	국고보조금 Government Subsidy	장 기 채 Long-term Loan
	진 도 군 Jindo-gun	철 전 1	'99. 4.19	'99. 4.19~ '01. 9.21	4.1	4.1	-	163,290	-	-
		철 전 2	'99. 6.17	'99. 6.17~ '01. 9.21	1.1	1.1	-	36,120	-	-
<b>경 상 북 도</b> Gyeongsangbuk-do		11			<b>20.2</b>	<b>20.2</b>	-	<b>1,065,886</b>	-	-
	경 주 시 Gyeongju-si	상 구	'00. 6.17	'00. 6.17~ '01. 3.31	1.8	1.8	-	250,000	-	-
		국 당	'01. 9. 6	'01. 9. 6~ '01.12.27	0.9	0.9	-	16,000	-	-
	영 주 시 Yeongju-si	안 심	'99. 6.14	'99. 6.14~ '01. 5.28	3.2	3.2	-	85,000	-	-
		여 립	'00.11.25	'00.12.2~ '01.11.22	2.6	2.6	-	78,000	-	-
	남 대		'00.12.19	'01. 1. 2~ '01.10.23	2.9	2.9	-	82,000	-	-
		원 리	'01. 4. 3	'01. 4. 3~ '01. 9.26	0.5	0.5	-	20,000	-	-
	영 양 군 Yeongyang-gun	신 원	'00. 1.26	'00. 1.26~ '01. 7.26	4.8	4.8	-	284,326	-	-
	예 천 군 Yecheon-gun	이 사	'00. 7.12	'00. 7.19~ '01. 1.30	0.8	0.8	-	59,760	-	-
		고 산	'00. 7.10	'00. 7.18~ '01. 6.30	1.5	1.5	-	106,560	-	-
	혼 효		'00. 4.20	'00. 4.24~ '01. 9.24	0.6	0.6	-	43,200	-	-
		고 산	'00. 7.12	'00. 7.19~ '01. 7.19	0.6	0.6	-	41,040	-	-
<b>경 상 남 도</b> Gyeongsangnam-do		5			<b>8.0</b>	<b>8.0</b>	-	<b>413,780</b>	-	-
	하 동 군 Hadong-gun	화 경	'01. 7. 3	'00. 7. 4~ '01.12.31	4.5	4.5	-	323,780	-	-
	합 양 군 Hamyang-gun	죽 립 1	'01. 6. 4	'01. 6. 4~ '01. 8. 6	0.9	0.9	-	23,000	-	-
		죽 립 2	'01. 6. 7	'01. 6. 9~ '01.10.27	1.0	1.0	-	25,000	-	-
		죽 립 3	'01.11.14	'01.11.14~ '01.11.28	1.0	1.0	-	21,000	-	-
		죽 립 4	'01.10. 9	'01.10. 9~ '01.11.14	0.6	0.6	-	21,000	-	-

# 조성사업준공현황 (계속)

## Farmland Development Projects(Cont'd)

Unit : Area ..... ha  
Cost ...1,000 Won

Project Cost			급지별개간면적 Area of Grade				배수로 Drainage Canal				사업구분  Project Source	
지방비  Local Government Subsidy	농민부담  Farmer's Burden	기타  Others	계  Total	1급지  (0-5%)	2급지  (6-15%)	3급지  (16-25%)	4급지  (26-35%)	계  Total (조/m)	배수구  Drain Outlet (조/m)	승수구  Catch Drain (조/m)		기타  Others (조/m)
-	163,290	-	4.1	-	4.1	-	-	3/1,330	1/780	1/350	1/200	민간인 자력개발
-	36,120	-	1.1	-	1.1	-	-	2/870	1/770	-	1/100	민간인 자력개발
-	1,065,886	-	20.2	11.9	4.8	0.6	2.9	9/1,855	9/1,855	-	-	-
-	250,000	-	1.8	1.8	-	-	-	-	-	-	-	민간인 자력개발
-	16,000	-	0.9	0.9	-	-	-	-	-	-	-	민간인 자력개발
-	85,000	-	3.2	3.2	-	-	-	-	-	-	-	민간인 자력개발
-	78,000	-	2.6	2.6	-	-	-	-	-	-	-	민간인 자력개발
-	82,000	-	2.9	2.9	-	-	-	-	-	-	-	민간인 자력개발
-	20,000	-	0.5	0.5	-	-	-	-	-	-	-	민간인 자력개발
-	284,326	-	4.8	-	4.8	-	-	-	-	-	-	민간인 자력개발
-	59,760	-	0.8	-	-	-	0.8	2/40	2/40	-	-	민간인 자력개발
-	106,560	-	1.5	-	-	-	1.5	2/80	2/80	-	-	민간인 자력개발
-	43,200	-	0.6	-	-	0.6	-	1/20	1/20	-	-	민간인 자력개발
-	41,040	-	0.6	-	-	-	0.6	2/35	2/35	-	-	민간인 자력개발
-	413,780	-	8.0	4.5	3.5	-	-	2/1,680	2/1,680	-	-	-
-	323,780	-	4.5	4.5	-	-	-	2/1,680	2/1,680	-	-	민간인 자력개발
-	23,000	-	0.9	-	0.9	-	-	-	-	-	-	민간인 자력개발
-	25,000	-	1.0	-	1.0	-	-	-	-	-	-	민간인 자력개발
-	21,000	-	1.0	-	1.0	-	-	-	-	-	-	민간인 자력개발
-	21,000	-	0.6	-	0.6	-	-	-	-	-	-	민간인 자력개발

## 21. 농 업 생 산 기 반

### Completion Status of

단위: 면적...헥타아르  
금액.....천원

다. 농업기반공사 지사별 By KARICO District Offices  
(1) 경지정리 Land Consolidation

시 도 Province	지 사 Name of District Office	지구명 Name of Project Unit	인가년월일 Date of Establishment Authorized	공사기간 Construction Period	준공면적 Completed Area			사 업 비 Project Cost			구획크기 Block Size (m×m)
					계 Total	답 Paddy Field	전 Upland	계 Total	국고보조금 Government Subsidy	지방비 Local Government Subsidy	
<b>총 계</b> Total		<b>98</b>			<b>6,468.7</b>	<b>6,430.9</b>	<b>37.8</b>	<b>198,701,462</b>	<b>146,837,112</b>	<b>52,084,350</b>	
<b>경 기 도</b> Gyeonggi-do		<b>4</b>			<b>667.9</b>	<b>667.8</b>	<b>0.1</b>	<b>21,262,749</b>	<b>15,470,619</b>	<b>5,792,130</b>	
	연천·포천 Yeoncheon·Pocheon	반 정	'00.10.24	'00.11.10~ '01. 7 10	109.1	109.1	-	4,767,292	2,501,212	2,266,080	100x50
	강 화 Ganghwa	석 두 포		'00.11.29~ '01. 6.30	12.3	12.3	-	1,090,547	595,598	494,949	100x40
		교 동 1	'01.10.28	'00.12.12~ '01. 7.31	389.7	389.6	0.1	11,804,910	9,493,809	2,311,101	100x100
	평 택 Pyeongtaek	금 각 2	'00.12. 4	'00.12.4~ '01. 9.30	156.8	156.8	-	3,600,000	2,880,000	720,000	100x100
<b>강 원 도</b> Gangwon-do		<b>5</b>			<b>292.9</b>	<b>289.2</b>	<b>3.7</b>	<b>10,645,952</b>	<b>7,913,414</b>	<b>2,732,538</b>	
	홍천·춘천 Hongcheon·Chuncheon	청 량	'00.10.24	'00.11.14~ '01 6.20	48.9	48.9	-	2,302,439	1,247,469	1,054,970	100x30
	원 주 Wonju	정 산	'00.10.24	'00.11.20~ '01. 5.30	21.3	21.3	-	996,385	543,580	452,805	100x40
		운 남	'00.10.24	'00.11.22~ '01. 5.30	62.9	62.9	-	2,623,888	1,600,443	1,023,445	100x40
	강릉 Gangneung	사 기 막	'00.10.28	'00.11.15~ '01. 6.30	22.6	18.9	3.7	706,606	505,288	201,318	100x40
	중 앙 Jungang	봉 춘 말	'01. 7. 6	'00.11.9~ '01. 5.25	137.2	137.2	-	4,016,634	4,016,634	-	100x50
<b>충 청 북 도</b> Chungcheongbuk-do		<b>10</b>			<b>494.3</b>	<b>465.5</b>	<b>28.8</b>	<b>16,419,194</b>	<b>9,890,480</b>	<b>6,528,714</b>	
	충주·제천 Chungju·Jecheon	복 성	'00.10.20	'00.10.20~ '01 6.30	51.2	43.4	7.8	2,179,204	988,030	1,191,174	100x50
	청 원 Cheongwon	국 사	'00.10.17	'00.11.11~ '01.10.30	40.4	40.4	-	1,968,296	820,504	1,147,792	100x40
		장 동	'00.10.17	'00.11.11~ '01.10.30	40.1	40.1	-	1,671,308	889,128	782,180	100x40
	진 천 Jincheon	장 양	'00.10.17	'00.11.15~ '01. 9.30	168.4	168.4	-	3,829,273	3,072,048	757,225	100x100
		상 곡	'00.10.17	'00.11.15~ '01 9.30	35.0	35.0	-	1,571,116	688,821	882,295	100x80
	괴 산 Goesan	용 강	'00.10.17	'00.11.8~ '01.10.31	119.0	101.3	17.7	2,847,948	2,280,173	567,775	100x100
		매 천	'00.10.17	'00.11.10~ '01.10.31	10.7	8.7	2.0	593,801	286,058	307,743	100x30
		신 통	'00.10.17	'00.11.8~ '01.10.31	8.6	7.3	1.3	502,982	263,183	239,799	100x30
	옥천·영동 Okcheon·Yeongdong	구 일	'00.10.17	'00.11.1~ '01. 6.30	3.8	3.8	-	222,750	109,275	113,475	100x30

# 조성사업준공현황(계속)

## Farmland Development Projects(Cont'd)

Unit : Area .....ha  
Cost ...1,000 Won

용수로 Irrigation Canal						배수로 Drainage Canal						사업구분  Project Source
간선 Main			지선 Second			간선 Main			지선 Second			
토공 Earth- Works (조/m)	공작물 Structures		토공 Earth- Works (조/m)	공작물 Structures		토공 Earth- Works (조/m)	공작물 Structures		토공 Earth- Works (조/m)	공작물 Structures		
	연장 Length (m)	개소 Place		연장 Length (m)	개소 Place		연장 Length (m)	개소 Place		연장 Length (m)	개소 Place	
7/8,719	27,276	29	921/332,105	598,397	3,896	5/3,834	6,214	3	1,114/344,872	354,282	3,526	
-	7,373	5	2/514	51,402	131	-	-	-	52/27,162	26,348	175	
-	-	-	-	11,090	24	-	-	-	-	12,720	36	농업용수 병행사업
-	-	-	2/514	1,608	14	-	-	-	4/1,242	1,516	20	일반경지정리
-	4,877	3	-	28,613	77	-	-	-	48/25,920	3,006	102	대구획 경지정리
-	2,496	2	-	10,091	16	-	-	-	-	9,106	17	단독사업
-	-	-	80/23,785	32,871	257	-	-	-	56/12,792	14,271	134	
-	-	-	-	5,758	29	-	-	-	-	3,238	21	농업용수 병행사업
-	-	-	17/4,336	3,921	37	-	-	-	11/1,258	1,286	15	단독사업
-	-	-	40/12,793	12,868	120	-	-	-	14/1,482	832	25	농업용수 병행사업
-	-	-	-	3,668	14	-	-	-	-	914	4	단독사업
-	-	-	23/6,656	6,656	57	-	-	-	31/10,052	8,001	69	농업용수 병행사업
2/850	792.0	13.0	117/43,818	29,004	341	-	-	-	86/25,664	30,378	348	
-	-	-	26/6,076	4,134	119	-	-	-	21/5,477	5,194	103	단독사업
-	-	-	8/5,002	5,002	30	-	-	-	10/4,827	4,827	29	단독사업
-	-	-	9/4,991	4,991	33	-	-	-	25/5,699	616	52	중규모 병행사업
-	-	-	20/11,324	9,240	18	-	-	-	-	8,600	14	단독사업
-	-	-	9/1,112	3,400	10	-	-	-	-	4,840	10	단독사업
-	-	-	20/11,324	20/10,376	38	-	-	-	14/6,604	1,904	47	단독사업
-	-	-	9/1,112	9/940	15	-	-	-	4/568	498	6	단독사업
-	-	-	4/1,043	4/987	14	-	-	-	2/447	460	5	단독사업
-	-	-	-	600	4	-	-	-	-	850	3	단독사업

## 21. 농 업 생 산 기 반 Completion Status of

단위: 면적...헥타아르  
금액.....천원

시 도 Province	지 사 Name of District Office	지구명 Name of Project Unit	인가년월일 Date of Establishment Authorized	공사기간 Construction Period	준공면적 Completed Area			사 업 비 Project Cost			구획크기 Block Size (m×m)
					계 Total	답 Paddy Field	전 Upland	계 Total	국고보조금 Government Subsidy	지방비 Local Government Subsidy	
충 청 남 도 Chungcheongnam-do	연기·대금 Yeongi·Daegum 청 양 Cheongyang 공 주 Gongju 논 산 Nonsan	누 동	'00.10.17	'00.11.1~ '01.6.30	17.1	17.1	-	1,032,516	493,260	539,256	100x30
		12			1,136.4	1,136.2	0.2	32,608,716	25,829,935	6,778,781	
		부 용	'92.3.1	'00.11.14~ '01.7.20	58.0	58.0	-	3,524,000	3,030,960	493,040	100x30
		비 화 2	'00.10.23	'00.11.21~ '01.12.7	127.0	127.0	-	2,747,000	2,200,000	547,000	100x90
		도 신	'00.10.18	'01.3.9~ '01.6.30	16.4	16.4	-	566,000	443,922	122,078	100x30
		장 전	'00.10.16	'00.11.17~ '01.8.1	48.8	48.8	-	1,435,238	999,003	436,235	100x40
		신 화 2	'00.10.23	'00.11.17~ '01.9.11	186.3	186.3	-	3,915,000	3,132,000	783,000	100x100
		신 화 3	'00.11.20	'00.12.13~ '01.9.11	103.7	103.7	-	2,109,000	1,687,000	422,000	100x100
		장 구	'00.10.23	'00.11.15~ '01.9.16	85.0	85.0	-	2,564,000	2,053,000	511,000	100x80
		신 당	'00.10.23	'00.11.15~ '01.9.30	90.0	90.0	-	2,047,000	1,639,000	408,000	100x80
전 라 북 도 Jollabuk-do	예 당 Yedang 서 산 Seosan 당 진 Dangjin 온 양 Onyang	하 평	'00.9.11	'00.11.1~ '01.5.1	127.8	127.8	-	3,000,000	2,400,000	600,000	100x100
		지 곡	'00.10.16	'00.10.17~ '01.10.31	44.6	44.6	-	1,609,478	960,050	649,428	100x40
		한 초	'00.10.23	'00.11.28~ '01.11.24	189.0	188.8	0.2	7,319,000	5,865,000	1,454,000	-
		시 포	'00.1.1	'00.10.1~ '01.9.30	59.8	59.8	-	1,773,000	1,420,000	353,000	100x80
		28			1,747.7	1,747.7		51,988,923	40,388,010	11,600,913	
		남 원	'00.10.21	'00.11.15~ '01.5.30	99.0	99.0	-	2,436,691	1,961,851	474,840	100x50
		풍 촌	'00.10.21	'00.11.15~ '01.5.30	31.0	31.0	-	1,167,084	919,856	247,228	100x40
		내 동	'00.10.21	'00.11.15~ '01.5.30	37.0	37.0	-	1,499,734	1,027,400	472,334	100x40
		송 내	'00.10.21	'00.11.15~ '01.5.30	117.0	117.0	-	4,229,357	3,228,713	1,000,644	100x30
		오 현	'00.10.21	'00.11.15~ '01.5.30	52.0	52.0	-	1,574,454	1,273,976	300,478	100x30
백 운	'00.10.21	'00.11.15~ '01.5.30	23.0	23.0	-	991,011	747,104	243,907	100x30		
	'00.10.21	'00.11.15~ '01.5.30	10.0	10.0	-	645,477	322,132	323,345	100x30		

# 조성사업준공현황 (계속)

## Farmland Development Projects(Cont'd)

Unit : Area .....ha  
Cost ...1,000 Won

용수로 Irrigation Canal						배수로 Drainage Canal						사업구분  Project Source	
간선 Main			지선 Second			간선 Main			지선 Second				
토공 Earth- Works (조/m)	공작물 Structures		토공 Earth- Works (조/m)	공작물 Structures		토공 Earth- Works (조/m)	공작물 Structures		토공 Earth- Works (조/m)	공작물 Structures			
	연장 Length (m)	개소 Place		연장 Length (m)	개소 Place		연장 Length (m)	개소 Place		연장 Length (m)	개소 Place		
2/850	792	13	12/1,834	1,637	60	-	-	-	10/2,032	2,589	79	단독사업	
<b>3/5,306</b>	<b>6,672</b>	<b>2</b>	<b>122/50,178</b>	<b>103,917</b>	<b>694</b>	<b>-</b>	<b>3,054</b>	<b>1</b>	<b>159/53,219</b>	<b>87,944</b>	<b>478</b>		
-	-	-	-	11,369	28	-	-	-	-	7,253	27	배수개선 병행사업	
3/5,306	5,306	-	21/8,728	8,728	23	-	-	-	19/8,451	8,451	70	단독사업	
-	-	-	5/2,050	1,670	13	-	-	-	7/2,003	9	23	농업용수 병행사업	
-	-	-	11/4,838	4,838	52	-	-	-	12/4,580	4,580	45	단독사업	
-	-	-	32/14,251	14,251	82	-	-	-	30/12,874	12,874	66	배수개선 병행사업	
-	-	-	10/7,316	7,316	56	-	-	-	13/6,292	6,292	40	배수개선 병행사업	
-	-	-	22/10,780	10,780	93	-	-	-	24/10,359	10,359	44	배수개선 병행사업	
-	-	-	21/2,215	2,215	100	-	-	-	23/3,849	3,849	88	배수개선 병행사업	
-	-	-	-	8,670	23	-	1,204	1	6/1,910	6,023	18	배수개선 병행사업	
-	-	-	-	7,173	19	-	-	-	25/2,901	4,226	47	수리시설개보수 병행사업	
-	-	-	-	22,765	182	-	1,850	-	-	19,120	-	-	기계화경작로 병행사업
-	1,366	2	-	4,142	23	-	-	-	-	4,908	10	단독사업	
<b>1/280</b>	<b>1,894</b>	<b>4</b>	<b>296/104,886</b>	<b>172,109</b>	<b>1,237</b>	<b>2/1,216</b>	<b>-</b>	<b>-</b>	<b>369/118,545</b>	<b>78,067</b>	<b>1,484</b>		
-	-	-	25/10,346	10,346	108	-	-	-	25/7,657	3,665	61	단독사업	
-	-	-	17/5,722	1,484	77	-	-	-	17/5,722	178	66	단독사업	
-	-	-	16/7,683	1,844	40	-	-	-	12/4,032	-	57	단독사업	
-	-	-	48/19,755	19,755	159	-	-	-	57/19,901	2,189	293	단독사업	
-	-	-	16/6,892	6,892	52	-	-	-	16/6,994	1,818	139	단독사업	
-	-	-	18/5,103	714	106	-	-	-	15/4,817	-	94	단독사업	
-	-	-	12/1,982	1,982	18	-	-	-	10/1,369	727	27	단독사업	



## 21. 농 업 생 산 기 반 Completion Status of

단위: 면적...헥타아르  
금액.....천원

시 도 Province	지 사 Name of District Office	지구명 Name of Project Unit	인가년월일 Date of Establishment Authorized	공사기간 Construction Period	준공면적 Completed Area			사 업 비 Project Cost			구획크기 Block Size (m×m)
					계 Total	답 Paddy Field	전 Upland	계 Total	국고보조금 Government Subsidy	지방비 Local Government Subsidy	
순 창 동 진 Dongjin	순 창 동 진	마 평	'00.10.21	'00.11.15~ '01.5.30	15.0	15.0	-	714,924	448,214	266,710	100x30
		금 덕	'00.10.21	'00.11.15~ '01.5.30	54.0	54.0	-	1,988,336	1,506,243	482,093	100x40
		약 방 촌	'00.10.21	'00.11.15~ '01.5.30	13.0	13.0	-	531,850	374,103	157,747	100x30
		새 뜰	'00.10.21	'00.11.15~ '01.5.30	2.0	2.0	-	48,570	35,628	12,942	100x30
		월 정	'00.10.19	'00.10.19~ '01.5.30	19.9	19.9	-	643,028	488,752	154,276	100x40
		궁 사	'00.10.21	'00.11.15~ '01.5.30	106.0	106.0	-	2,710,905	2,179,193	531,712	100x40
		삼 간	'00.10.21	'00.11.20~ '01.5.30	106.0	106.0	-	2,772,361	2,228,816	543,545	100x80
		광 활	'00.10.21	'00.11.15~ '01.5.30	96.0	96.0	-	1,978,215	1,590,835	387,380	100x40
		진 봉	'00.10.21	'00.11.15~ '01.5.30	112.0	112.0	-	2,961,206	2,379,284	581,922	100x40
		전 북 Jeonbuk	전 북	옥 봉 1	'01.10.19	'00.11.13~ '01.6.30	168.0	168.0	-	4,605,038	3,703,341
황 등 3	'01.10.19			'00.11.13~ '01.6.30	174.0	174.0	-	4,842,136	3,895,759	946,377	100x100
금 강 Geumgang	금 강	금 성	'00.10.21	'00.11.20~ '01.6.30	125.5	125.5	-	3,664,506	2,948,107	716,399	100x80
		어 량	'00.10.21	'00.11.17~ '01.6.30	149.5	149.5	-	4,329,736	3,469,983	859,753	100x100
전 주 Jeonju	전 주	노 촌	'00.10.28	'00.11.21~ '01.5.30	108.0	108.0	-	3,276,596	2,601,596	675,000	100x40
		공 정	'00.10.28	'00.11.21~ '01.5.30	29.0	29.0	-	855,595	678,084	177,511	100x30
		반 월	'00.10.28	'00.11.21~ '01.5.30	7.8	7.8	-	311,834	226,028	85,806	100x30
		수 천	'00.10.28	'00.11.21~ '01.5.30	24.5	24.5	-	1,170,195	678,084	492,111	100x40
		월 성	'00.10.28	'00.11.21~ '01.5.30	20.7	20.7	-	724,112	575,344	148,768	100x40
		백 련	'00.10.28	'00.11.21~ '01.5.30	13.9	13.9	-	592,037	369,864	222,173	100x40
정 읍 Jeongeup	정 읍	지 사	'00.10.28	'00.11.21~ '01.5.30	23.9	23.9	-	575,330	410,960	164,370	100x40
		만 수	'00.10.16	'00.11.10~ '01.5.30	10.0	10.0	-	148,605	118,760	29,845	40x100

# 조성사업준공현황(계속)

## Farmland Development Projects(Cont'd)

Unit : Area ..... ha  
Cost ...1,000 Won

용수로 Irrigation Canal						배수로 Drainage Canal						사업구분  Project Source
간선 Main			지선 Second			간선 Main			지선 Second			
토공 Earth- Works (조/m)	공작물 Structures		토공 Earth- Works (조/m)	공작물 Structures		토공 Earth- Works (조/m)	공작물 Structures		토공 Earth- Works (조/m)	공작물 Structures		
	연장 Length (m)	개소 Place		연장 Length (m)	개소 Place		연장 Length (m)	개소 Place		연장 Length (m)	개소 Place	
-	-	-	8/2,796	2,796	14	-	-	-	12/2,432	623	58	단독사업
-	-	-	18/5,933	5,933	26	-	-	-	5/3,141	219	29	단독사업
-	-	-	6/1,673	1,673	28	-	-	-	6/1,984	40	38	단독사업
-	-	-	1/244	244	3	-	-	-	1/370	-	3	단독사업
-	-	-	6/2,966	2,932	25	-	-	-	7/1,256	292	10	단독사업
-	-	-	19/9,369	9,369	65	-	-	-	17/8,160	8,160	33	단독사업
-	-	-	20/9,563	9,563	43	-	-	-	15/6,512	6,512	22	단독사업
1/280	280	3	6/6,417	6,417	6	-	-	-	6/4,503	4,503	6	단독사업
-	-	-	10/8,442	8,442	47	-	-	-	8/8,170	8,170	40	단독사업
-	-	-	24/	12,728	80	-	-	-	42/	11,064	79	단독사업
-	-	-	26/	13,415	56	-	-	-	29/	12,074	47	단독사업
-	-	-	-	10,394	14	-	-	-	2/2,609	8,254	15	단독사업
-	1,614	1	-	14,456	35	-	-	-	8/8,019	6,435	23	단독사업
-	-	-	-	15,571	109	-	-	-	28/7,922	596	140	농업용수 병행사업
-	-	-	-	2,179	27	-	-	-	7/1,865	589	40	농업용수 병행사업
-	-	-	-	848	5	-	-	-	3/981	363	10	농업용수 병행사업
-	-	-	-	2,770	3	-	-	-	7/3,328	156	51	단독사업
-	-	-	-	3,545	31	-	-	-	11/2,571	418	18	단독사업
-	-	-	-	2,702	24	-	-	-	9/1,961	352	32	단독사업
-	-	-	-	2,751	33	-	-	-	6/1,673	272	41	단독사업
-	-	-	-	364	3	-	-	-	/596	398	12	단독사업

## 21. 농 업 생 산 기 반 Completion Status of

단위: 면적...헥타아르  
금액.....천원

시 도 Province	지 사 Name of District Office	지구명 Name of Project Unit	인가년월일 Date of Establishment Authorized	공사기간 Construction Period	준공면적 Completed Area			사 업 비 Project Cost			구획크기 Block Size (m×m)
					계 Total	답 Paddy Field	전 Upland	계 Total	국고보조금 Government Subsidy	지방비 Local Government Subsidy	
<b>전 라 남 도</b> Jollanam-do		<b>10</b>			<b>819.7</b>	<b>819.7</b>		<b>- 26,654,156</b>	<b>20,096,999</b>	<b>6,557,157</b>	
	구 레 Gurye	온 당	'00. 9.30	'00.11. 7~ '01. 5.20	12.8	12.8	-	630,950	297,803	333,147	100x20
	나 주 Naju	연 산	'00. 9.30	'00.11.28~ '01. 5.20	132.5	132.5	-	3,464,187	2,777,679	686,508	100x50
		신 도	'00. 9.30	'00.11.10~ '01. 5.20	49.1	49.1	-	2,086,421	1,307,408	779,013	100x40
	담 양 Damyang	서 옥	'00. 9.30	'00.11.10~ '01. 5.20	59.9	59.9	-	1,906,926	1,238,298	668,628	100x30
	화 순 Hwasun	마 산	'00. 9.30	'00.10.25~ '01. 5. 2	50.7	50.7	-	1,840,016	1,418,339	421,677	100x30
	해 남 Haenam	화 원	'00.10.11	'00.11. 4~ '01. 5.26	94.0	94.0	-	2,450,445	1,964,659	485,786	100x100
		평 활	'00.10.11	'00.11. 4~ '01. 5.31	157.0	157.0	-	4,029,538	3,230,950	798,588	100x100
	영 암 Yeongam	연 소	'00. 9.30	'00.11. 2~ '01. 5.20	80.4	80.4	-	2,845,579	2,085,851	759,728	100x30
		안 풍	'00. 9.30	'00.11. 3~ '01. 5.20	40.3	40.3	-	1,645,715	1,161,980	483,735	100x30
	영 광 Yeonggwang	유 풍	'00.10.10	'00.11. 9~ '01. 5.20	143.0	143.0	-	5,754,379	4,614,032	1,140,347	100x100
<b>경 상 북 도</b> Gyeongsangbuk-do		<b>16</b>			<b>554.7</b>	<b>554.7</b>		<b>- 18,378,021</b>	<b>12,364,564</b>	<b>6,013,457</b>	-
	청 송 Cheongsong	일 두	'00.10.14	'00.11.16~ '01. 6.30	12.5	12.5	-	733,042	343,040	390,002	100x30
		덕 성	'00.10.14	'00.11.21~ '01.11.30	22.2	22.2	-	1,039,168	531,388	507,780	100x30
		산 해	'00.10.11	'00.11.21~ '01. 6.30	4.0	4.0	-	91,000	60,000	31,000	100x30
	안 동 Andong	평 장	'00.10.14	'00.11.10~ '01.11.29	17.1	17.1	-	649,895	343,769	306,126	30x90
		갈 포	'00.10.14	'00.11.10~ '01.11.29	7.1	7.1	-	538,776	364,480	174,296	30x90
	영 주 Yeongju	대 평	'00.10.14	'00.11.20~ '01.12.28	23.0	23.0	-	624,547	470,074	154,473	100x40
	의 성 Uiseong	삼 풍	'00.10.11	'00.11.20~ '01. 7.31	26.0	26.0	-	1,373,390	666,492	706,898	100x30
		이 실	'00.10.11	'00.11.20~ '01. 7.31	15.0	15.0	-	512,188	323,376	188,812	100x30
		대 효	'00.10.11	'00.11.20~ '01. 7.31	24.0	24.0	-	935,052	651,398	283,654	100x30

# 조성사업준공현황 (계속)

## Farmland Development Projects(Cont'd)

Unit : Area ..... ha  
Cost ...1,000 Won

용수로 Irrigation Canal						배수로 Drainage Canal						사업구분  Project Source
간선 Main			지선 Second			간선 Main			지선 Second			
토공 Earth- Works (조/m)	공작물 Structures		토공 Earth- Works (조/m)	공작물 Structures		토공 Earth- Works (조/m)	공작물 Structures		토공 Earth- Works (조/m)	공작물 Structures		
	연장 Length (m)	개소 Place		연장 Length (m)	개소 Place		연장 Length (m)	개소 Place		연장 Length (m)	개소 Place	
-	3,803	2	140/47,099	89,534	478	-	-	-	196/51,766	36,659	317	
-	-	-	-	1,070	16	-	-	-	-	1,617	13	단독사업
-	-	-	41/15,294	15,294	111	-	-	-	36/11,375	11,375	67	단독사업
-	-	-	16/6,717	6,717	30	-	-	-	22/7,294	3,782	44	단독사업
-	-	-	14/7,812	7,552	50	-	-	-	21/6,868	787	80	단독사업
-	3,803	2	-	5,345	19	-	-	-	8/1,761	2,111	9	농업용수 병행사업
-	-	-	-	8,762	30	-	-	-	30/6,016	-	-	배수개선 병행사업
-	-	-	45/17,276	14,865	44	-	-	-	40/14,511	5,155	13	배수개선 병행사업
-	-	-	-	9,231	59	-	-	-	14/2,257	2,350	19	단독사업
-	-	-	-	6,850	30	-	-	-	3/1,684	948	8	단독사업
-	-	-	24/	13,848	89	-	-	-	22/	8,533	64	배수개선 병행사업
1/2,283	4,304	2	39/22,334	47,839	254	2/1,325	3,160.0	2	62/23,266	33,316	265	
1/362	-	-	-	1,603	39	-	-	-	1/65	1,018	17	단독사업
-	-	-	-	532	2	-	-	-	-	3,580	2	단독사업
-	-	-	-	372	-	-	-	-	2/172	-	2	단독사업
-	2,438	1	-	-	-	-	2,168	1	-	-	-	단독사업
/1,926	1,866	1	-	-	-	-	992	1	-	-	-	단독사업
-	-	-	-	2,188	7	-	-	-	-	1,453	3	단독사업
-	-	-	-	3,256	22	-	-	-	-	3,028	7	단독사업
-	-	-	-	1,806	5	-	-	-	-	1,830	21	단독사업
-	-	-	-	3,402	15	-	-	-	-	3,034	15	단독사업

## 21. 농 업 생 산 기 반 Completion Status of

단위: 면적...헥타아르  
금액.....천원

시 도 Province	지 사 Name of District Office	지구명 Name of Project Unit	인가년월일 Date of Establishment Authorized	공사기간 Construction Period	준공면적 Completed Area			사 업 비 Project Cost			구획크기 Block Size (m×m)	
					계 Total	답 Paddy Field	전 Upland	계 Total	국고보조금 Government Subsidy	지방비 Local Government Subsidy		
경 주 Gyeongju	안 강	강	'00.10.18	'00.11.27~ '01. 6.30	227.0	227.0	-	5,693,505	4,406,661	1,286,844	100x100	
			'00.10.18	'00.11.27~ '01. 6.30	46.0	46.0	-	1,556,922	995,695	561,227	100x30	
	고 령 Goryeong	양 전	전	'00.10.14	'00.11.20~ '01.11.30	61.0	61.0	-	2,029,979	1,539,164	490,815	100x40
				'00.10.14	'00.11.20~ '01.11.30	12.0	12.0	-	573,487	321,600	251,887	100x30
	문 경 Mungyeong	산 택	택	'00.10.14	'00.11.17~ '01.11.30	14.3	14.3	-	422,522	313,842	108,680	100x30
				'00.10.14	'00.11.17~ '01.11.30	24.4	24.4	-	929,319	606,474	322,845	100x30
	왕 태	태	'00.10.14	'00.11.17~ '01.11.30	19.1	19.1	-	675,229	427,111	248,118	100x30	
<b>경 상 남 도 Gyeongsangnam-do</b>		<b>13</b>			<b>755.1</b>	<b>750.1</b>	<b>5.0</b>	<b>20,743,751</b>	<b>14,683,091</b>	<b>6,060,660</b>		
김해·양산 Gimhae·Yangsan	생 립	2 립	'00.11.10	'00.12. 1~ '01. 5.30	126.0	126.0	-	2,335,870	1,864,040	471,830	90x30	
			'00.11.10	'00.12. 2~ '01. 6.30	71.0	71.0	-	1,353,760	1,080,300	273,460	100x100	
진 산 Jinsan	하 촌	촌	'00.11.10	'00.12. 2~ '01. 6.30	27.0	27.0	-	1,009,200	598,280	410,920	100x30	
			'00.11.10	'00.12. 1~ '01. 7.30	64.9	64.9	-	1,607,990	1,283,560	324,430	100x30	
의 령 Uiryeong	정 곡	곡	'00.11.10	'00.12. 8~ '01. 6.30	52.0	52.0	-	1,352,417	1,079,597	272,820	100x50	
			'00.11.10	'00.12. 8~ '01. 6.30	39.0	39.0	-	1,290,020	880,270	409,750	100x30	
함 안 Haman	안 도	도	'00.11.10	'00.12. 8~ '01. 6.30	27.0	27.0	-	723,920	579,690	144,230	100x30	
			'00.11. 9	'00.12. 1~ '01. 6.30	31.0	27.0	4.0	1,120,620	687,040	433,580	100x30	
창 념 Changnyeong	월 곡	2 곡	'00.11. 9	'00.12. 1~ '01. 6.30	42.0	42.0	-	1,813,444	936,054	877,390	100x30	
			'00.11. 9	'00.12. 1~ '01. 6.30	46.7	46.7	-	1,941,480	1,055,570	885,910	100x30	
밀 양 Miryang	도 곡	곡	'00.11.17	'00.12.13~ '01. 7.31	70.5	69.5	1.0	2,209,350	1,731,730	477,620	100x30	
			'00.11.10	'00.12. 6~ '01. 6.30	128.4	128.4	-	2,815,580	2,246,670	568,910	100x100	
창 원 Changwon	거 창	당 동	'00.11.19	'00.12.13~ '01. 6.15	29.6	29.6	-	1,170,100	660,290	509,810	25x100	

# 조성사업준공현황 (계속)

## Farmland Development Projects(Cont'd)

Unit : Area .....ha  
Cost ...1,000 Won

용수로 Irrigation Canal						배수로 Drainage Canal						사업구분  Project Source
간선 Main			지선 Second			간선 Main			지선 Second			
토공 Earth- Works (조/m)	공작물 Structures		토공 Earth- Works (조/m)	공작물 Structures		토공 Earth- Works (조/m)	공작물 Structures		토공 Earth- Works (조/m)	공작물 Structures		
	연장 Length (m)	개소 Place		연장 Length (m)	개소 Place		연장 Length (m)	개소 Place		연장 Length (m)	개소 Place	
-	-	-	22/17,008	17,008	65	-	-	-	18/13,136	13,136	75	단독사업
-	-	-	11/4,006	4,006	22	-	-	-	10/2,983	2,983	17	단독사업
-	-	-	-	4,952	14	-	-	-	15/3,733	2,558	30	단독사업
-	-	-	-	2,194	8	-	-	-	7/750	-	-	단독사업
-	-	-	3/513	1,322	41	-	-	-	2/375	217	6	단독사업
-	-	-	2/747	2,614	6	2/1,325	-	-	-	339	3	단독사업
-	-	-	1/60	2,584	8	-	-	-	7/2,052	140	67	단독사업
-	<b>2,438</b>	<b>1</b>	<b>125/39,491</b>	<b>71,721</b>	<b>504</b>	<b>1/1,293</b>	-	-	<b>- 134/32,458</b>	<b>47,299</b>	<b>325</b>	
-	-	-	-	9,534	19	1/1,762	-	-	3/1,339	6,022	17	단독사업
-	-	-	1/344	5,692	76	-	-	-	4/1,392	4,076	46	단독사업
-	-	-	-	1,733	9	-	-	-	4/724	2,133	8	단독사업
-	2,438	1	-	5,521	23	-	-	-	1/399	6,095	26	단독사업
-	-	-	7/4,107	4,138	21	-	-	-	10/4,256	2,906	20	단독사업
-	-	-	8/3,817	3,429	28	-	-	-	11/4,032	3,390	23	단독사업
-	-	-	12/3,722	3,452	41	-	-	-	10/2,946	1,633	10	단독사업
-	-	-	18/4,698	4,698	39	-	-	-	10/1,234	1,059	23	단독사업
-	-	-	13/5,598	5,598	37	-	-	-	14/4,370	3,525	26	단독사업
-	-	-	14/5,992	5,992	50	-	-	-	15/4,862	3,873	36	단독사업
-	-	-	13/7,706	7,706	72	-	-	-	11/4,962	1,795	40	단독사업
-	-	-	26/	10,721	60	-	-	-	29/	8,850	41	배수개선 병행사업
-	-	-	13/3,507	3,507	29	-	-	-	12/1,942	1,942	9	단독사업

## 21. 농 업 생 산 기 반 Completion Status of

단위: 면적...헥타아르  
금액.....천원 (2) 배수개선 Drainage Improvement

시 도	지 사 Name of District Office	지구명 Name of project Unit	인가년월일 Date of Establishment Authorized	공 사 기 간 Construction Period	준공면적 Completed Area	사 업 비 Project Cost			
						계 Total	국고보조금 Government Subsidy	지 방 비 Local Government Loan	장 기 채 Long-term Loan
<b>총 계</b>		<b>37</b>			<b>10,189.6</b>	<b>200,243,615</b>	<b>190,593,615</b>	<b>9,650,000</b>	-
<b>경 기도</b>		<b>2</b>			<b>261.0</b>	<b>19,933,112</b>	<b>11,183,112</b>	<b>8,750,000</b>	-
	한 강	봉성포천	'93. 5. 7	'93. 5. 7~'01.12.15	-	8,750,000	-	8,750,000	-
	평택	내 천	'93 7 1	'93 11. 9~'01.11.30	261 0	11,183,112	11,183,112	-	-
<b>강 원 도</b>		<b>1</b>			<b>152.0</b>	<b>8,385,000</b>	<b>8,385,000</b>	-	-
	원 주	문 막	'98.12.22	'99 8 2~'01 12.20	152.0	8,385,000	8,385,000	-	-
<b>충 청 북 도</b>		<b>1</b>			<b>93.0</b>	<b>4,037,204</b>	<b>4,037,204</b>	-	-
	진 천	장 월	'99 11.22	'99.11.22~'01 12 31	93 0	4,037,204	4,037,204	-	-
<b>충 청 남 도</b>		<b>5</b>			<b>1,540.9</b>	<b>14,694,000</b>	<b>14,694,000</b>	-	-
	연기·대금	문 주	'99. 7 21	'99.11.29~'01.12 21	212 0	4,927,000	4,927,000	-	-
	논 산	채 운	'01 7 4	'01 7 20~'01.12.27	1,120 0	487,000	487,000	-	-
	예 당	상 장	'97 5 15	'98.12 7~'01.11. 1	66.5	2,306,000	2,306,000	-	-
		양 막	'97. 5.15	'98.12 12~'01 11 1	61.1	3,400,000	3,400,000	-	-
	당 진	석 문	'99 11 3	'99 12 7~'01.12.10	81.3	3,574,000	3,574,000	-	-
<b>전 라 북 도</b>		<b>6</b>			<b>3,874.8</b>	<b>55,954,571</b>	<b>55,954,571</b>	-	-
	동 진	계 화	'93. 7.23	'93 11.30~'01.12 30	541.0	11,793,671	11,793,671	-	-
		오 금	'94 12. 1	'94 12.30~'01.12.30	488.0	11,017,800	11,017,800	-	-
		명 덕	'95 11.27	'95 12 30~'01.12.30	1,620 0	9,334,010	9,334,010	-	-
		신 태 인	'01 6 30	'01 7.30~'01.12.30	440.0	803,000	803,000	-	-
	전 북	어 전	'95 11 24	'95.12.11~'01.12.30	432 6	13,497,649	13,497,649	-	-
	금 강	웅 포	'94.12. 2	'94 12 2~'01 12 10	353.2	9,508,441	9,508,441	-	-
<b>전 라 남 도</b>		<b>4</b>			<b>1,807.8</b>	<b>20,813,188</b>	<b>20,813,188</b>	-	-
	순천·광양·여수	해 룡	'92. 7.20	'93. 4 15~'01 12 20	351.0	10,919,471	10,919,471	-	-
	해 남	화 원	'95.11.22	'95 12.22~'01. 2.28	304 7	1,489,554	1,489,554	-	-
	영 압 시	종 종	'98.12.16	'98.12.31~'01 12 27	150.1	5,687,795	5,687,795	-	-
	진 도	소 포	'99.11.13	'00. 1.15~'01.12.31	1,002.0	2,716,368	2,716,368	-	-
<b>경 상 북 도</b>		<b>7</b>			<b>586.6</b>	<b>29,478,709</b>	<b>29,478,709</b>	-	-
	구 미	오 료	'99 11.20	'00 5. 1~'01.12.31	85 0	2,983,247	2,983,247	-	-

# 조성사업준공현황(계속)

## Farmland Development Projects(Cont'd)

Unit : Area ..... ha  
Cost ...1,000 Won

배수구분 Drainage Source	유역면적 Catchment Area	홍수량 Flood Drainage (m <sup>3</sup> /s)	배수량 Amount of Drainage (m <sup>3</sup> /s)	자연배수 자연배수 Drainage Canal				Province  Name of District Office
				배수로				
				간선 Main		지선 Second		
				토공 Earthworks (조/m)	공작물 Structures (개소)	토공 Earthworks (조/m)	공작물 Structures (개소)	
			1,921.2	25/18,631	5,458	28/14,479	177	<b>Total</b>
	1,859.0	367.3	76.8	9/3,600	37	-	-	<b>Gyeonggi-do</b>
자연배수	600.0	329.4	58.0	1/3,600	37	-	-	Hangang
기계배수	1,259.0	37.9	18.8	-	-	-	-	Pyeongtaek
			31.5	-	-	-	-	<b>Chungcheongbuk-do</b>
기계배수	1,592.0	126.5	31.5	-	-	-	-	Wonju
			3.8	-	-	-	-	<b>Chungcheongbuk-do</b>
기계배수	888.0	-	3.8	-	-	-	-	Jincheon
			70.0	4/	5,323	-	-	<b>Chungcheongnam-do</b>
기계배수	928.0	54.1	22.5	-	-	-	-	Yeongi · Daegeum
기계배수	3,179.0	-	-	-	-	-	-	Nonsan
기계배수	324.0	19.9	7.2	-	-	-	-	Yedang
기계배수	368.0	49.2	7.3	-	-	-	-	
자연배수	381.7	57.2	33.0	4/	5,323	-	-	Dangjin
			106.2	3/7,063	41	4/4,191	31	<b>Jeollabuk-do</b>
기계배수	-	-	-	-	-	-	-	Dongjin
기계배수	-	-	-	-	-	-	-	
자연배수	2,617.0	-	-	3/7,063	41	4/4,191	31	
자연배수	-	-	-	-	-	-	-	
기계배수	1,401.0	45.2	45.2	-	-	-	-	Jeonbuk
기계배수	-	44.6	44.6	-	-	-	-	
기계배수	839.0	16.5	16.5	-	-	-	-	Geumgang
			51.1	3/4,192	-	5/3,768	3	<b>Jeollanam-do</b>
자연배수	805.0	237.0	12.0	1/2,198	-	5/3,768	3	Suncheon · Gwangyang · Yeosu
기계배수	12,262.0	74.6	1.7	-	-	-	-	Haenam
기계배수	1,310.0	13.5	12.4	2/1,994	-	-	-	Yeongam
기계배수	11,198.0	-	25.0	-	-	-	-	Jindo
			63.6	4/2,076	9	3/3,160	61	<b>Gyeongsangbuk-do</b>
기계배수	328.0	7.0	2.6	-	-	-	-	Gumi



## 21. 농 업 생 산 기 반 Completion Status of

단위: 면적...헥타아르  
금액.....천원

시 도	지 사 Name of District Office	Natural Drainage						기 계	
		승 수 로 Catch Canal				배 수 갑 문 Seadike Sluice		수원공명 Name of Facilities	마 력 HP
		간 선 Main		지 선 Second		규 격 Size (m×m)	련 No. of		
		토 공 Earthworks (조/m)	공작물 Structures (개소)	토 공 Earthworks (조/m)	공작물 Structures (개소)				
<b>총 계</b>		<b>4/5,099</b>	<b>12</b>	<b>3/691</b>	<b>2</b>			<b>46</b>	<b>11,560</b>
<b>경 기도</b>		-	-	-	-			<b>2</b>	<b>570</b>
한 강	평택	-	-	-	-	-	-	완 전	-
		-	-	-	-	-	-	황구지천	370
									200
<b>강 원 도</b>		-	-	-	-	-	-	<b>1</b>	<b>475</b>
원 주		-	-	-	-	-	-	- 반 계	250
									225
<b>충 청 북 도</b>		-	-	-	-		<b>2</b>	<b>1</b>	<b>250</b>
진 천		-	-	-	-	2.0x2.0	2 편	잭 장	175
									75
<b>충 청 남 도</b>		-	-	-	-			<b>5</b>	<b>850</b>
연기·대금		-	-	-	-	-	-	- 문 주	450
									125
논 산	예 당	-	-	-	-	-	-	- 채 운	-
		-	-	-	-	2.0x2.0	3 편	잭 상 장	150
		-	-	-	-	2.0x2.0	2 편	잭 양 막	125
		-	-	-	-	2.0x1.5	4 편	잭 석 문	-
		-	-	-	-	2.5x2.0	2 편	잭	-
<b>전 라 북 도</b>		<b>1/2,330</b>	<b>11</b>	-	-			<b>7</b>	<b>1,430</b>
동 진		-	-	-	-	-	-	계 화	475
		-	-	-	-	-	-	오 금	275
		-	-	-	-	2,000x1,500	5 편	전 동 기 명 덕	-
		-	-	-	-	-	-	신 태 인	-
진 북		1/2,330	11	-	-	3.4x2.8	2 편	잭 익 산 천	230
								망 경 강	200
금 강		-	-	-	-	-	-	고 창	250
<b>전 라 남 도</b>		-	-	-	<b>1</b>			<b>5</b>	<b>1,150</b>
순천·황·여수		-	-	-	1	3.0x3.0	6 편	전 동 식 도 봉	250
						8.0x2.0	3 편	전 동 식 해 창	75
해 남	영 암	-	-	-	-	-	-	화 원	150
		-	-	-	-	2.0x2.0	4 편	자 동 문 비 와 우	225
진 도		-	-	-	-	-	-	소 포	450
<b>경 상 북 도</b>		<b>3/2,769</b>	<b>1</b>	<b>3/691</b>	<b>1</b>			<b>10</b>	<b>1,880</b>
구 미		-	-	-	-	-	-	- 오 로	125
									75

# 조성사업준공현황(계속)

## Farmland Development Projects(Cont'd)

Unit : Area ..... ha  
Cost ... 1,000 Won

배수 Pumping Drainage								사업구분  Project Source	Province  Name of District office
원동기 Engine		펌프 Pump		배수로 Drainage Canal					
대수  No.	종류  Type	구경  Dia. (mm)	대수  No.	간선 Main		지선 Second			
				토공 Earthworks (조/m)	공작물 Structures (개소)	토공 Earthworks (조/m)	공작물 Structures (개소)		
<b>152</b>			<b>153</b>	<b>33/40,741</b>	<b>3,068</b>	<b>46/46,899</b>	<b>1,373</b>	<b>Total</b>	
7			7	-	27	-	37	- 단독사업	<b>Gyeonggi-do</b> Hangang
4	전 동 기	1,500	4	-	27	-	37	단독사업	Pyeongtaek
3	전 동 기	1,200	3	-	-	-	-	단독사업	
<b>11</b>			<b>11</b>	<b>9/6,203</b>	<b>71</b>	<b>-</b>	<b>-</b>	<b>-</b>	<b>Gangwon-do</b> Wonju
6	전 동 기	1,200	6	9/6,203	71	-	-	- 단독사업	
5	전 동 기	1,100	5	-	-	-	-	- 단독사업	
<b>3</b>			<b>3</b>	<b>-</b>	<b>-</b>	<b>-</b>	<b>5</b>	<b>5</b>	<b>Chungcheongbuk-do</b> Jincheon
2	수 중	900	2	-	-	-	5	단독사업	
1	수 중	550	1	-	-	-	-	단독사업	
<b>14</b>			<b>14</b>	<b>2/2,064</b>	<b>15</b>	<b>6/3,302</b>	<b>-</b>	<b>-</b>	<b>Chungcheongnam-do</b> Yeongi · Daegeum
4	전 동 기	1,300	4	-	-	1/1,000	-	- 단독사업	
2	전 동 기	700	2	-	-	-	-	- 단독사업	
-	-	-	-	-	-	-	-	- 제전기설치	Nonsan
4	전 동 기	900	4	-	-	1/230	-	- 단독사업	Yedang
4	전 동 기	900	4	2/2,064	15	4/2,072	-	- 단독사업	
-	-	-	-	-	-	-	-	- 단독사업	Dangjin
<b>25</b>			<b>25</b>	<b>4/6,810</b>	<b>74</b>	<b>15/26,060</b>	<b>141</b>	<b>141</b>	<b>Jeollabuk-do</b> Dongjin
6	전 동 기	1,600	6	-	-	6/13,873	56	단독사업	
10	전 동 기	1,300	10	-	-	9/12,187	85	단독사업	
-	-	-	-	-	-	-	-	- 단독사업	
-	-	-	-	-	-	-	-	- 제전기설치	
3	전 동 기	1,200	3	4/6,810	74	-	-	- 단독사업	Jeonbuk
3	전 동 기	1,100	3	-	-	-	-	- 단독사업	
3	전 동 기	1,100	3	-	-	-	-	- 단독사업	Geumgang
<b>18</b>			<b>18</b>	<b>-</b>	<b>-</b>	<b>-</b>	<b>1</b>	<b>1</b>	<b>Jeollanam-do</b> Suncheon · Gwangyang · Yeosu
4	전 동 기	1,200	4	-	-	-	-	- 단독사업	
2	전 동 기	600	2	-	-	-	-	- 단독사업	
3	전 동 기	900	3	-	-	-	1	배수개선행위사업	Haenam
4	전 동 기	1,300	4	-	-	-	-	- 단독사업	Yeongam
5	전 동 기	1,500	5	-	-	-	-	- 단독사업	Jindo
<b>23</b>			<b>23</b>	<b>6/7,394</b>	<b>19</b>	<b>8/9,326</b>	<b>184</b>	<b>184</b>	<b>Gyeongsangbuk-do</b> Gumi
1	전 동 기	900	1	-	1	-	10	단독사업	
1	전 동 기	700	1	-	-	-	-	- 단독사업	

## 21. 농 업 생 산 기 반 Completion Status of

단위: 면적...헥타아르  
금액.....천원

시 도	지 사 Name of District Office	지구명 Name of project Unit	인가년월일 Date of Establishment Authorized	공 사 기 간 Construction Period	준공면적 Completed Area	사 업 비 Project Cost				
						계 Total	국고보조금 Government Subsidy	지 방 비 Local Government Loan	장 기 채 Long-term Loan	
경 상 남 도	예 천	고 평	'00. 7. 20	'00 10. 27~'01. 12. 29	79.6	2,684,830	2,684,830	-	-	
	영 덕	평 해	'99. 10. 20	'99 12. 10~'01 12 31	43.1	4,952,076	4,952,076	-	-	
	영 천	완 전	'00 7 20	'00 10. 10~'01 12 31	51.0	1,861,048	1,861,048	-	-	
	고 령	신 안	'98 11. 20	'98 12. 7~'01. 3. 31	78.9	2,745,645	2,745,645	-	-	
			우 곡	'91. 12. 19	'91. 12. 26~'01. 3 31	164.0	9,056,863	9,056,863	-	-
	상 주	북 하	'99 11 1	'99 11 29~'01 12 31	85.0	5,195,000	5,195,000	-	-	
			<b>11</b>			<b>1,873.5</b>	<b>46,947,831</b>	<b>46,047,831</b>	<b>900,000</b>	<b>-</b>
	진 산	오 곡	'99. 11. 5	'99. 12. 11~'01. 12. 20	65.0	3,449,000	3,449,000	-	-	
	의 령	수 축	'00 6 8	'00 6 8~'01 6 30	26.2	1,500,000	1,200,000	300,000	-	
	합 안	송 정	'01. 5. 21	'01. 6. 10~'01. 12. 24	21.8	869,979	869,979	-	-	
			월 촌	'97. 10. 24	'97. 11. 29~'01. 12. 20	171.0	11,345,465	11,345,465	-	-
윤 내			'01. 6. 16	'01 6. 22~'01. 12. 20	816.0	554,000	554,000	-	-	
창 념	우 강	'99 6 15	'99 11 8~'01. 12 31	108.7	4,391,488	4,391,488	-	-		
		신 대	'95 11. 30	'95. 12 1~'01. 12. 31	266.7	9,414,203	9,414,203	-	-	
창 원	월 촌	'93. 4. 19	'93. 10. 20~'01. 12. 30	285.0	11,670,000	11,670,000	-	-		
사 천	선 전	'00 11. 7	'00 11. 28~'01 9 25	40.1	600,000	-	600,000	-		
합 천	건 태	'99. 12. 2	'99. 12. 27~'01. 12. 20	27.0	3,153,696	3,153,696	-	-		
		하 신	'99. 12. 2	'99. 12. 27~'01. 12 20	46.0	-	-	-	-	

# 조성사업준공현황

## Farmland Development Projects

Unit : Area ..... ha  
Cost ...1,000 Won

배수구분 Drainage Source	유역면적 Catchment Area	홍수량 Flood Drainage (m <sup>3</sup> /s)	배수량 Amount of Drainage (m <sup>3</sup> /s)	자연배수				Province  Name of District Office
				배수로 Drainage Canal				
				간선 Main		지선 Second		
				토공 Earthworks (조/m)	공작물 Structures (개소)	토공 Earthworks (조/m)	공작물 Structures (개소)	
기계배수	614.0	-	5.7	-	-	-	-	Yecheon
기계배수	1,359.0	13.0	3.5	-	-	-	-	Yeongdeok
자연배수	499.0	26.2	29.7	-	-	3/3,160	61	Yeongcheon
기계배수	1,830.0	17.3	1.5	-	4	-	-	Goryeong
기계배수	-	7.0	0.8	1/791	1	-	-	-
		11.0	1.2	3/1,285	3	-	-	-
		9.9	1.6	-	1	-	-	-
기계배수	937.8	53.7	17.0	-	-	-	-	Sangju
			<b>1,518.2</b>	<b>2/1,700</b>	<b>48</b>	<b>16/3,360</b>	<b>82</b>	<b>Gyeongsangnam-do</b>
기계배수	281.0	-	9.8	-	-	-	-	Jinsan
기계배수	54.0	6.3	1.3	-	-	-	-	Uiryeong
기계배수	111.3	35.9	2.5	-	-	-	-	Haman
기계배수	1,109.0	74.2	19.4	-	-	-	-	-
기계배수	1,300.0	3.2	12.2	-	-	-	-	-
기계배수	760.0	143.1	11.0	1/850	24	8/1,680	41	Changnyeong
기계배수	1,920.0	106.3	25.2	-	-	-	-	-
기계배수	304.0	28.9	4.4	-	-	-	-	-
기계배수	985.6	-	16.0	-	-	-	-	Changwon
자연배수	144.0	18.8	1,414.0	1/850	24	8/1,680	41	Sacheon
기계배수	97.0	9.7	1.0	-	-	-	-	Hapcheon
기계배수	126.0	14.0	1.4	-	-	-	-	-

## 21. 농 업 생 산 기 반 Completion Status of

단위: 면적...헥타아르  
금액.....천원

시 도	지 사 Name of District Office	Natural Drainage						기 제		
		승 수 로 Catch Canal				배 수 갑 문 Seadike Sluice		수원공명 Name of Facilities	마 력 HP	
		간 선 Main		지 선 Second		규 격 Size (m×m)	련 No. of			형 식 Type
		토 공 Earthworks (조/m)	공작물 Structures (개소)	토 공 Earthworks (조/m)	공작물 Structures (개소)					
경 상 남 도	예 천	-	-	-	-	-	-	-	고 평	200
	영 덕	-	-	-	-	-	-	-	평 해	175
	영 천	-	-	-	-	-	-	-	완 전	-
	고 령	1/867	-	-	-	2.0x2.0	2	편	잭 신 안	75
		1/278	1	1/113	1	-	-	-	야 정	40
		1/1,624	-	2/578	-	-	-	-	대 곡	75
		-	-	-	-	-	-	-	도 진	90
		-	-	-	-	-	-	-	천 동	100
	상 주	-	-	-	-	2.5x2.5	6	편	잭 목 하	525
		-	-	-	-	-	-	-	-	175
		-	-	-	-	-	-	-	15	4,955
	진 산	-	-	-	-	-	-	-	오 곡	230
		-	-	-	-	-	-	-	-	60
	의 령	-	-	-	-	1.0x1.0	1	-	수 축	125
		-	-	-	-	-	-	-	-	225
함 안	-	-	-	-	-	-	-	송 정	150	
	-	-	-	-	-	-	-	월 춘	800	
	-	-	-	-	-	-	-	윤 내	-	
창 념	-	-	-	-	-	-	-	우 강	600	
	-	-	-	-	-	-	-	-	350	
	-	-	-	-	-	-	-	-	200	
	-	-	-	-	-	-	-	-	300	
	-	-	-	-	1.8x1.8	2	편	잭 신 대	525	
	-	-	-	-	2.0x2.0	1	편	잭 대 대 2	350	
	-	-	-	-	-	-	-	-	50	
창 원	-	-	-	-	-	-	-	신 천	300	
	-	-	-	-	-	-	-	신 천	250	
	-	-	-	-	-	-	-	장 압	90	
	-	-	-	-	-	-	-	신 동	150	
사 천	-	-	-	-	1.5x1.5	3	편	잭 신 전	75	
합 천	-	-	-	-	1.5x1.5	1	전	동 식 건 태	50	
	-	-	-	-	2.0x2.0	2	전	동 식 하 신	75	

# 조성사업준공현황(계속)

## Farmland Development Projects(Cont'd)

Unit : Area ..... ha  
Cost ...1,000 Won

배수 Pumping Drainage								사업구분 Project Source	Province Name of District office	
원동기 Engine		펌프 Pump		배수로 Drainage Canal						
대수 No.	종류 Type	구경 Dia. (mm)	대수 No.	간선 Main		지선 Second				
				토공 Earthworks (조/m)	공작물 Structures (개소)	토공 Earthworks (조/m)	공작물 Structures (개소)			
2	전동기	1,000	2	-	2	-	-	-	단독사업	Yecheon
1	전동기	800	1	-	-	-	-	-	단독사업	
1	전동기	1,000	1	4/4,528	16	-	-	-	단독사업	Yeongdeok
1	전동기	800	1	-	-	-	-	-	단독사업	
-	-	-	-	-	-	-	-	-	단독사업	Yeongcheon
2	전동기	600	2	-	-	8/9,326	174	174	단독사업	Goryeong
2	전동기	450	2	-	-	-	-	-	단독사업	
2	전동기	550	2	-	-	-	-	-	단독사업	
2	전동기	600	2	-	-	-	-	-	단독사업	
3	전동기	800	3	-	-	-	-	-	단독사업	
3	전동기	1,500	3	2/2,866	-	-	-	-	단독사업	Sangju
2	전동기	800	2	-	-	-	-	-	단독사업	
<b>51</b>			<b>52</b>	<b>12/18,270</b>	<b>2,862</b>	<b>17/8,211</b>	<b>1,005</b>			<b>Gyeongsangnam-do</b>
3	전동기	1,200	3	-	-	1/1,192	1	1	단독사업	Jinsan
2	전동기	600	2	-	-	-	-	-	단독사업	
2	전동기	600	2	-	-	-	-	-	단독사업	Uiryeong
2	전동기	800	2	-	-	-	-	-	단독사업	
2	전동기	800	2	-	-	-	-	-	단독사업	Haman
4	전동기	1,500	4	1/5,180	76	4/1,073	13	13	단독사업	
-	-	-	-	-	-	1	-	-	단독사업	
2	전동기	1,350	2	2/2,030	-	2/497	1	1	단독사업	Changnyeong
1	전동기	1,000	1	-	-	-	-	-	단독사업	
2	전동기	500	2	-	-	-	-	-	단독사업	
2	전동기	1,000	2	-	-	-	-	-	단독사업	
8	전동기	1,200	8	4/2,099	4	-	-	-	단독사업	
2	전동기	1,000	2	1/1,896	1	-	-	-	단독사업	
1	전동기	350	1	-	-	-	-	-	단독사업	
4	전동기	900	4	1/2,500	48	1/1,834	26	26	단독사업	Changwon
1	전동기	900	1	1/2,500	-	-	-	-	단독사업	
3	전동기	600	3	1/515	5	1/195	6	6	단독사업	
4	전동기	850	4	1/1,550	23	8/3,420	43	43	단독사업	
2	전동기	600	2	-	-	-	-	-	단독사업	Sacheon
2	전동기	500	3	-	2,704	-	915	915	단독사업	Hapcheon
2	전동기	600	2	-	-	-	-	-	단독사업	

## 21. 농 업 생 산 기 반 정 비 Completion Status of Farmland

단위: 면적...헥타아르 (4) 간척 Tidal Land Reclamation  
금액.....천원

시 도 Province	지 사 Name of District Office	지구명 Name of Project Unit	인 가 년 월 일 Date of Establishment Authorized		준 공 년 월 일 Completed of Establishment		유역면적 Catchment	매립면적 Reclamation Area (ha)
			외곽 Sea Dike	내부 Arade	외곽 Sea Dike	내부 Arade		
총 계		1					35,500.0	727.0
전라남도		1					35,500.0	727.0
	영산강사업단	영산강(Ⅲ-1)	'87. 6.19	'87. 6.19	'93.12.31	'01.12.31	35,500.0	727.0

시 도 Province	지 사 Name of District Office	Sea Dike			방수제 River Dike (조/m)	양수장 Pumping Station	배수장 Drainage Station	담수지 Water Reservoir (조/ha)
		길 이 Length (조/m)	배수갑문 Sea Dike					
			규격 size	련 No. of				
총 계		-	-	-	1/5,400	1	-	-
전라남도		-	-	-	1/5,400	1	-	-
	영산강사업단	-	-	-	1/5,400	1	-	-

# 사업준공현황

## Improvement and Expansion Projects

Unit : Area ..... ha  
Cost ...1,000 Won

준공면적 Completed Area			개답면적 Conversion to Paddy Field (ha)	사업비 (천원)				수원공구분 Other	방조제		Province Shi and Gun
간척지 Tidal-Land	배후지 Hinter-Land	계 Total		계 Total	국고 Government Subsidy	지방비 Local Government Subsidy	기타 Others		방조제 명칭 Name	형식 Type	
726.2	-	726.2	594.0	49,451,960	49,451,960	-	-	1	-	-	Total
726.2	-	726.2	594.0	49,451,960	49,451,960	-	-	1	-	-	Jeollanam-do
726.2	-	726.2	594.0	49,451,960	49,451,960	-	-	-	용양양수장	-	Yeongsangang-saeopdan

용수로 Irrigation Canal									배수로 Drainage Canal				Province Shi and Gun
간선 Main			지선 Second			지거 Field Feeder			간선 Second		지선 Second		
토공 Earth-Works (조/m)	공작물 Structures		토공 Earth-Works (조/m)	공작물 Structures		토공 Earth-Works (조/m)	공작물 Structures		토공 Earth-Works	공작물 Structures	토공 Earth-Works	공작물 Structures	
	연장 Length (m)	개소 Place		연장 Length (m)	개소 Place		연장 Length (m)	개소 Place					
-	4,100	11	-	6,800	3	-	26,400	-	-	2	-	2	Total
-	4,100	11	-	6,800	3	-	26,400	-	-	2	-	2	Jeollanam-do
-	4,100	11	-	6,800	3	-	26,400	-	-	2	-	2	Yeongsangang-saeopdan



## 22. 수 리 시 설 Withdrawals and Inactivated

단위 : 헥타아르      가. 총 괄 Summary

시 도	계 Total		저 수 지 Reservoir		양 (배) 수 장 Pumping & Drainage Station	
	개 소 수 No.	면 적 Area	개 소 수 No.	면 적 Area	개 소 수 No.	면 적 Area
	1 9 9 6	429	2,562.6	91	488.6	70
1 9 9 7	575	2,664.2	106	600.1	82	883.4
1 9 9 8	296	2,377.2	81	322.0	64	1,355.7
1 9 9 9	498	3,067.6	82	612.1	77	1,183.6
2 0 0 0	495	11,206.0	83	464.5	64	9,279.7
<b>2 0 0 1</b>	<b>289</b>	<b>1,828.5</b>	<b>50</b>	<b>355.3</b>	<b>59</b>	<b>581.7</b>
서 울 특 별 시	-	-	-	-	-	-
부 산 광 역 시	-	-	-	-	-	-
대 구 광 역 시	2	7.5	-	-	-	-
인 천 광 역 시	6	23.6	-	-	2	13.5
광 주 광 역 시	3	15.0	-	-	-	-
대 전 광 역 시	4	21.9	-	-	1	12.8
울 산 광 역 시	-	-	-	-	-	-
경 기 도	38	94.4	3	23.7	13	8.5
강 원 도	22	396.6	1	0.6	6	174.9
충 청 북 도	36	52.3	-	-	8	9.0
충 청 남 도	24	202.8	7	136.3	3	28.7
전 라 북 도	59	550.7	15	54.2	16	260.5
전 라 남 도	34	320.5	5	52.8	4	66.8
경 상 북 도	33	75.1	9	39.6	2	4.0
경 상 남 도	28	68.1	10	48.1	4	3.0
제 주 도	-	-	-	-	-	-

# 물 폐 기 현 황

## Status of Irrigation Facilities

Area : ha

보 Weir		집 수 압 거 Infiltration Gallery		관 정 Tube Well		Province
개 소 수 No.	면 적 Area	개 소 수 No.	면 적 Area	개 소 수 No.	면 적 Area	
116	767.7	29	101.2	123	249.3	1 9 9 6
167	678.9	71	301.2	149	200.6	1 9 9 7
38	426.5	34	88.7	79	184.3	1 9 9 8
159	590.1	91	510.9	89	170.9	1 9 9 9
122	597.0	57	385.6	169	479.2	2 0 0 0
<b>32</b>	<b>332.0</b>	<b>64</b>	<b>373.6</b>	<b>84</b>	<b>185.9</b>	<b>2 0 0 1</b>
-	-	-	-	-	-	Seoul-teukbyeolsi
-	-	-	-	-	-	Busan-gwangyeoksi
-	-	-	-	2	7.5	Daegu-gwangyeoksi
1	4.5	3	5.6	-	-	Incheon-gwangyeoksi
-	-	-	-	3	15.0	Gwangju-gwangyeoksi
-	-	-	-	3	9.1	Daejeon-gwangyeoksi
-	-	-	-	-	-	Ulsan-gwangyeoksi
2	4.7	11	40.0	9	17.5	Gyeonggi-do
1	140.0	2	50.0	12	31.1	Gangwon-do
11	35.3	15	5.0	2	3.0	Chungcheongbuk-do
1	-	6	20.0	7	17.8	Chungcheongnam-do
8	52.0	6	155.0	14	29.0	Jeollabuk-do
5	95.5	8	84.0	12	21.4	Jeollanam-do
3	-	-	-	19	31.5	Gyeongsangbuk-do
-	-	13	14.0	1	3.0	Gyeongsangnam-do
-	-	-	-	-	-	Jeju-do

## 22. 수 리 시 설

나. 시군별 By Si and Gun

Withdrawals and Inactivated

단위 : 헥타아르

(1) 저수지 Reservoir

시 도	시 군	설치년도 Year of Construction	수원공명 Name of Facilities	수혜면적 Benefitted Area	시설구분 Irrigation Source	유역면적 Catchment Area	만수면적 Area of Full Water	유효저수량 Effective Storage Capacity (천 m <sup>3</sup> )
<b>총 계</b>			<b>42</b>	<b>305.4</b>			<b>55.5</b>	<b>4,210.60</b>
<b>경 기 도</b>			<b>2</b>	<b>23.7</b>			<b>3.0</b>	<b>23.10</b>
	양 주 군	1968	복 지	13.7	주	100	2.0	19.20
	포 천 군	1980	벨 말	10.0	주	223	1.0	3.90
<b>충 청 남 도</b>			<b>7</b>	<b>136.3</b>			<b>18.3</b>	<b>250.90</b>
	서 산 시	1945	옥 석	15.9	주	153	0.9	8.90
	당 진 시	1966	조 금	28.0	주	298	3.3	78.00
		1945	대 금	15.0	주	73	1.5	45.00
		1945	성 포	40.0	주	222	9.1	84.60
		1960	상 도	12.5	주	86	1.5	6.90
		1961	상 두	8.9	주	63	1.0	21.00
		1960	하 두	16.0	주	59	1.0	6.50
<b>전 라 북 도</b>			<b>15</b>	<b>54.2</b>			<b>20.1</b>	<b>157.00</b>
	남 원 시	1945	한 사 1	9.0	주	60	2.5	7.48
	진 안 시	1945	군 상	3.0	주	12	3.0	1.90
		1968	호 티	6.0	주	48	5.0	27.00
		1961	송 립	3.0	주	14	1.0	3.60
		1945	의 송	4.0	주	130	2.0	24.10
		1945	사 다	2.5	주	12	2.0	4.70
		1970	구 룡	22.0	주	12	1.0	24.40
	순 창 군	1969	내 룡	-	주	8	0.2	10.00
		1945	회 룡	-	주	1	0.1	1.80
		1956	대 산	-	주	20	0.2	6.60
		1971	운 립	-	주	3	0.3	4.50
		1945	창 신	1.2	주	20	0.5	15.00
		1945	설 계	0.4	주	11	0.9	3.60
		1967	용 지	1.1	주	170	0.4	17.51
	부 안 군	1945	용 산	2.0	주	10	1.0	4.85
<b>전 라 남 도</b>			<b>4</b>	<b>44.2</b>		<b>131.0</b>	<b>9.4</b>	<b>30.40</b>
	목 포 시	1975	허 사	1.2	주	4	0.2	2.60
	나 주 시	1945	만 학	34.0	주	12	0.8	8.80
		1945	기 동	9.0	주	10	8.0	4.00
	완 도 군	1970	해 동	-	주	105	0.4	15.00
<b>경 상 북 도</b>			<b>8</b>	<b>38.3</b>			<b>3.7</b>	<b>2,330.10</b>
	영 주 시	1945	모 전	3.9	주	13	0.3	2.50
	상 주 시	1945	램 지	9.0	주	12	0.6	4.50
		1945	밀 팔	2.0	주	5	0.3	1.20
		1965	굴 티	6.0	주	4	0.6	6.80
		1945	매 곡	5.7	주	15	1.0	5.00
		1981	수 정	8.0	주	9	0.6	10.10
	철 곡 군	1960	내 실 2	1.2	보 조	5	0.1	1,000.00
		1945	목 딱	2.5	주	34	0.2	1,300.00
<b>경 상 남 도</b>			<b>6</b>	<b>8.7</b>			<b>1.0</b>	<b>1,419.06</b>
	창 원 시	1945	덕 천 1	-	주	-	-	-
		1945	발 보	-	주	-	-	-
	마 산 시	1945	죽 암 1	6.0	주	20	0.3	6.90
	김 해 시	1945	상 지 내	0.1	주	65	0.3	-
	양 산 시	1972	반 회	1.6	주	67	0.2	2.16
	남 해 군	1971	소 입 현	1.0	주	3	0.2	1,410.00

## 물 폐 기 현 황 (계속)

## Status of Irrigation Facilities (Cont'd)

Area : ha

제 당 Dam			용 수 로 Irrigation Canal				Province  Si and Gun
높 이 Height (m)	길 이 Length (m)	형 식 Type	간 선 Main		지 선 Second		
			토 공 Earthworks (조/m)	공 작 물 Structures (개 소)	토 공 Earthworks (조/m)	공 작 물 Structures (개 소)	
206.7	4,024		-	-	3/200	2	<b>Total</b>
7.8	400		-	-	2/100	-	<b>Gyeonggi-do</b>
3.0	190	토언제중심	-	-	-	-	Yangju-gun
4.8	210	토언제균일	-	-	2/100	-	Pocheon-gun
29.8	1,453		-	-	-	-	<b>Chungcheongnam-do</b>
2.5	425	토언제중심	-	-	-	-	Seosan-si
6.0	250	토언제중심	-	-	-	-	Dangjin-gun
5.0	127	토언제중심	-	-	-	-	
3.4	290	토언제중심	-	-	-	-	
4.1	83	토언제균일	-	-	-	-	
5.0	95	토언제균일	-	-	-	-	
3.8	183	토언제중심	-	-	-	-	
95.8	935		-	-	1/100	2	<b>Jeollabuk-do</b>
5.9	124	토언제중심	-	-	-	-	Namwon-si
3.0	53	토언제균일	-	-	-	-	Jinan-gun
12.0	43	토언제균일	-	-	-	-	
7.0	50	토언제균일	-	-	-	-	
8.0	49	토언제균일	-	-	-	-	
6.0	50	토언제균일	-	-	-	-	
10.0	55	토언제균일	-	-	-	-	
6.0	30	토언제중심	-	-	-	-	Sunchang-gun
3.0	60	토언제중심	-	-	-	-	
10.0	42	토언제중심	-	-	-	-	
2.5	80	토언제중심	-	-	-	-	
6.0	65	토언제중심	-	-	-	-	
4.0	48	토언제중심	-	-	-	-	
10.0	76	토언제중심	-	-	-	-	
2.4	110	토언제균일	-	-	1/100	2	Buan-gun
18.4	299.0		-	-	-	-	<b>Jeollanam-do</b>
3.2	92	토언제균일	-	-	-	-	Mokpo-si
4.2	87	토언제균일	-	-	-	-	Naju-si
3.0	50	토언제균일	-	-	-	-	
8.0	70	토언제중심	-	-	-	-	Wando-gun
36.6	488		-	-	-	-	<b>Gyeongsangbuk-do</b>
3.0	38	토언제중심	-	-	-	-	Yeongju-si
7.0	85	토언제균일	-	-	-	-	Sangju-si
3.0	35	토언제균일	-	-	-	-	
3.7	68	토언제균일	-	-	-	-	
3.6	64	토언제균일	-	-	-	-	
10.0	91	토언제균일	-	-	-	-	
3.0	30	토언제중심	-	-	-	-	Chilgok-gun
3.3	77	토언제중심	-	-	-	-	
18.3	449		-	-	-	-	<b>Gyeongsangnam-do</b>
-	-	토언제균일	-	-	-	-	Changwon-si
-	-	토언제균일	-	-	-	-	
7.8	110	토언제중심	-	-	-	-	Masan-si
2.5	120	토언제균일	-	-	-	-	Gimhae-si
4.0	187	토언제균일	-	-	-	-	Yongsan-si
4.0	32	토언제균일	-	-	-	-	Namhae-gun

## 22. 수 리 시 설

### Withdrawals and Inactivated

단위 : 헥타아르 (2) 양(배)수장 Pumping & Drainage Station

시 도	시 군	설치년도 Year of Construction	수원공명 Name of Facilities	수혜면적 Benefitted Area	시설구분 Irrigation Source	양배수구분 Use	유역면적 Catchment Area	양(배)수량 Capacity (m <sup>3</sup> /s)	원 동 기	
									종 류 Type	마 력 HP
<b>총 계</b>			<b>25</b>	<b>129.3</b>				<b>0.694</b>		<b>884</b>
<b>인천광역시</b>			<b>2</b>	<b>13.5</b>				<b>0.004</b>		<b>62</b>
	중 구	1977	중 산	10.0	주	양 수	68	0.001	전 동 기	10
		1981	남 뒤	3.5	주	양 수	212	0.003	엔 진 전 동 기	30 22
<b>대전광역시</b>			<b>1</b>	<b>12.8</b>				<b>0.022</b>		<b>20</b>
	서 구	1979	복 수	12.8	주	양 수	16	0.022	전 동 기	20
<b>경기도</b>			<b>11</b>	<b>8.5</b>				<b>0.299</b>		<b>511</b>
	동두천시	1978	송 내 1	-	부 속	양 수	5,333	0.034	전 동 기	45
		1979	송 내 2	-	부 속	양 수	5,393	0.045	전 동 기	75
		1980	송 내 3	-	부 속	양 수	5,567	0.042	전 동 기	125
		1980	안 흥	-	부 속	양 수	11,558	0.067	전 동 기	50
		1980	생 연	-	부 속	양 수	3,390	0.027	전 동 기	100
		1980	상 패	-	부 속	양 수	6,793	0.057	전 동 기	100
	포천군	1972	평 산	-	보 조	양 수	2,860	0.012	전 동 기	-
		1978	신 평 1	4.0	주	양 수	14,871	0.008	전 동 기	5
		1978	신 평 2	2.0	주	양 수	14,920	0.001	전 동 기	5
		1978	신 평 3	1.0	주	양 수	15,180	0.001	전 동 기	5
		1980	군 자 동	1.5	주	양 수	54,220	0.005	전 동 기	1
<b>충청북도</b>			<b>1</b>	<b>9.0</b>				<b>0.016</b>		<b>40</b>
	영동군	1984	울 리	9.0	주	양 수	1,500	0.016	전 동 기	40
<b>충청남도</b>			<b>1</b>	<b>13.7</b>				<b>0.024</b>		<b>30</b>
	서산시	1975	명 계	13.7	주	양 수	366	0.024	전 동 기	30
<b>전라북도</b>			<b>7</b>	<b>64.8</b>				<b>0.294</b>		<b>176</b>
	진안군	1994	농 산	8.0	주	양 수	116	0.026	엔 진	15
		1988	상 평	-	보 조	양 수	-	0.045	전 동 기	10
	장수군	1979	양 지	8.5	주	양 수	2,030	0.032	전 동 기	100
	순창군	1978	대 산	1.3	주	양 수	780	0.014	엔 진	6
		1979	치 내	4.0	주	양 수	2,230	0.078	엔 진	20
	고창군	1969	창 내	3.0	주	양 수	270	0.007	엔 진	15
		1969	대 동	40.0	주	양 수	801	0.092	엔 진	10
<b>경상북도</b>			<b>1</b>	<b>4.0</b>				<b>0.035</b>		<b>25</b>
	경산시	1977	대 위 1	4.0	보 조	양 수	1,900	0.035	전 동 기	25
<b>경상남도</b>			<b>1</b>	<b>3.0</b>				<b>-</b>		<b>20</b>
	하동군	1979	남 포	3.0	주	양 수	-	-	전 동 기	20

# 물 폐 기 현 황 (계속)

## Status of Irrigation Facilities (Cont'd)

Area : ha

Engine 대수 No.	펌 프 Pump		용 수 로 Irrigation Canal				배 수 로 Drainage Canal				Province Si and Gun
	종 류 Type	구 경 Dia. (mm)	간 선 Main		지 선 Second		간 선 Main		지 선 Second		
			토 공 Earthworks (조/m)	공작물 Structures (개소)	토 공 Earthworks (조/m)	공작물 Structures (개소)	토 공 Earthworks (조/m)	공작물 Structures (개소)	토 공 Earthworks (조/m)	공작물 Structures (개소)	
29			-	-	-	-	-	-	-	-	<b>Total</b>
3			-	-	-	-	-	-	-	-	<b>Incheon-gwangyeoksi</b>
1	원심형회축	150	-	-	-	-	-	-	-	-	Jung-gu
1	원심형회축	-	-	-	-	-	-	-	-	-	
1	원심형회축	75	-	-	-	-	-	-	-	-	
1			-	-	-	-	-	-	-	-	<b>Daejeon-gwangyeoksi</b>
1	원심형회축	150	-	-	-	-	-	-	-	-	Seo-gu
11			-	-	-	-	-	-	-	-	<b>Gyeonggi-do</b>
1	원심형입축	150	-	-	-	-	-	-	-	-	Dongducheon-si
1	원심형입축	125	-	-	-	-	-	-	-	-	
1	원심형입축	150	-	-	-	-	-	-	-	-	
1	원심형입축	125	-	-	-	-	-	-	-	-	
1	원심형입축	125	-	-	-	-	-	-	-	-	
1	원심형입축	150	-	-	-	-	-	-	-	-	
1	원심형입축	75	-	-	-	-	-	-	-	-	Pocheon-gun
1	원심형입축	75	-	-	-	-	-	-	-	-	
1	원심형회축	75	-	-	-	-	-	-	-	-	
1	원심형입축	75	-	-	-	-	-	-	-	-	
1	원심형입축	75	-	-	-	-	-	-	-	-	
1			-	-	-	-	-	-	-	-	<b>Chungcheongbuk-do</b>
1	원심형회축	100	-	-	-	-	-	-	-	-	Yeongdong-gun
1			-	-	-	-	-	-	-	-	<b>Chungcheongnam-do</b>
1	원심형회축	150	-	-	-	-	-	-	-	-	Seosan-si
10			-	-	-	-	-	-	-	-	<b>Jeollabuk-do</b>
1	원심형회축	150	-	-	-	-	-	-	-	-	Jinan-gun
2	원심형회축	100	-	-	-	-	-	-	-	-	
1	원심형회축	150	-	-	-	-	-	-	-	-	Jangsu-gun
2	원심형회축	100	-	-	-	-	-	-	-	-	Sunchang-gun
2	원심형회축	125	-	-	-	-	-	-	-	-	
1	원심형회축	75	-	-	-	-	-	-	-	-	Gochang-gun
1	원심형회축	100	-	-	-	-	-	-	-	-	
1			-	-	-	-	-	-	-	-	<b>Gyeongsangbuk-do</b>
1	원심형회축	150	-	-	-	-	-	-	-	-	Gyeongsan-si
1			-	-	-	-	-	-	-	-	<b>Gyeongsangnam-do</b>
1	원심형회축	75	-	-	-	-	-	-	-	-	Hadong-gun

## 22. 수 리 시 설 Withdrawals and Inactivated

단위 : 헥타아르 (3) 보 Weir

시 도	시 군	설치년도 Year of Construction	수원공명 Name of Facilities	수혜면적 Benefitted Area	시설구분 Irrigation Source	유역면적 Catchment Area	취 수 량 Water Intake (m <sup>3</sup> /s)	높 이 Height (m)	길 이 Length (m)
<b>총 계</b>			<b>12</b>	<b>62.2</b>			<b>0.132</b>	<b>10.1</b>	<b>377</b>
<b>인천광역시</b>			<b>1</b>	<b>4.5</b>			<b>0.004</b>	<b>1.8</b>	<b>15</b>
	중 구	1977	운 남 2	4.5	주	398	0.004	1.8	15
<b>경 기도</b>			<b>2</b>	<b>4.7</b>			<b>0.007</b>	<b>0.9</b>	<b>20</b>
	광 주 시	1945	귀 여 2	1.7	주	152	0.004	0.3	12
		1975	검 천	3.0	주	136	0.003	0.6	8
<b>충 청 북 도</b>			<b>1</b>	<b>1.0</b>			<b>0.006</b>	<b>1.2</b>	<b>23</b>
	단 양 군	1945	명 앓	1.0	보 조	1,700	0.006	1.2	23
<b>전 라 북 도</b>			<b>8</b>	<b>52.0</b>			<b>0.115</b>	<b>6.2</b>	<b>319</b>
	진 안 군	1945	대 하	2.0	주	60	0.005	1.0	40
		1945	새 들	14.0	주	550	0.033	0.5	65
		1945	설 남	9.0	주	570	0.021	1.2	60
		1971	대 하	12.0	주	100	0.029	1.2	90
	순 창 군	1966	대 장	2.0	주	144	0.004	0.8	20
		1978	대 성	2.0	주	222	0.004	0.3	15
		1970	대 각	2.0	주	128	0.002	0.6	8
		1977	칠 립	9.0	주	1,497	0.017	0.6	21

# 물 폐 기 현 황 (계속)

## Status of Irrigation Facilities (Cont'd)

Area : ha

연 체 Body			용 수 로 Irrigation Canal				Province Si and Gun
조 절 문 비 Gate		형 식 Type	간 선 Main		지 선 Second		
규 격 Size (m×m)	련 No. of		토 공 Earthworks (조/m)	공 작 물 Structures (개 소)	토 공 Earthworks (조/m)	공 작 물 Structures (개 소)	
-	-	-	-	-	-	-	<b>Total</b>
-	-	-	-	-	-	-	Incheon-gwangyeoksi
-	-	콘 크 리 트	-	-	-	-	Jung-gu
-	-	-	-	-	-	-	<b>Gyeonggi-do</b>
-	12	재 래 보	-	-	-	-	Gwangju-si
1	8	콘 크 리 트	-	-	-	-	-
-	-	-	-	-	-	-	<b>Chungcheongbuk-do</b>
-	-	콘 크 리 트	-	-	-	-	Danyang-gun
-	-	-	-	-	-	-	<b>Jeollabuk-do</b>
-	-	재 래 보	-	-	-	-	Jinan-gun
-	-	재 래 보	-	-	-	-	-
-	-	재 래 보	-	-	-	-	-
-	-	재 래 보	-	-	-	-	-
-	-	콘 크 리 트	-	-	-	-	Sunchang-gun
-	-	콘 크 리 트	-	-	-	-	-
-	-	콘 크 리 트	-	-	-	-	-
-	-	콘 크 리 트	-	-	-	-	-



## 22. 수 리 시 설

### Withdrawals and Inactivated

(4) 집수암거 Infiltration Gallery

단위 : 헥타아르

시 도	시 군	수원공명 Name of Facilities	수혜면적 Benefitted Area	시설구분 Irrigation Source	유역면적 Catchment Area	집 수 량 Catchment Discharge (m <sup>3</sup> /day)	관 체	
							관 경 Pipe Diameter (mm)	깊 이 Depth (m)
<b>총 계</b>		<b>22</b>	<b>129.6</b>			<b>32,842</b>		
<b>인천광역시</b>		<b>3</b>	<b>5.6</b>			<b>629</b>		
	증 구	운 남 1	1.3	주	172	268	800	-
		운 남 2	2.0	주	398	310	800	-
		운 서 1	2.3	주	33	51	800	-
<b>경 기 도</b>		<b>10</b>	<b>40.0</b>			<b>27,211</b>		
	동 두 천 시	송 내 1	-	주	5,333	2,972	-	-
		송 내 2	-	주	5,393	3,853	-	-
		송 내 3	-	주	5,568	3,663	-	-
		안 흥	11.0	주	11,558	5,754	-	-
		생 연	-	주	3,390	2,333	-	-
		상 패	-	주	6,793	4,890	-	-
	가 평 군	하 천 1	2.0	보 조	1,150	358	-	-
		대 성	2.0	보 조	300	187	-	-
		연 등	5.0	보 조	4,020	1,529	-	-
		신 상	20.0	주	5,890	1,672	-	-
<b>전 라 북 도</b>		<b>1</b>	<b>-</b>			<b>1,224</b>		
	진 안 군	교 동	-	보 조	210	1,224	-	-
<b>전 라 남 도</b>		<b>7</b>	<b>84.0</b>			<b>4,527</b>		
	구 례 군	봉 서	7.0	주	1,900	1,632	-	-
	완 도 군	삼 두	1.0	보 조	150	104	-	-
		부 흥	3.0	보 조	12	363	-	-
		대 신	5.0	주	210	662	-	-
		죽 청	30.0	주	170	1,166	-	-
		화 흥	3.0	주	210	250	-	-
		우 두	35.0	주	150	350	-	-
<b>경 상 남 도</b>		<b>1</b>	<b>-</b>			<b>475</b>		
	김 해 시	구 산	-	보 조	360	475	-	-



## 22. 수 리 시 설

### Withdrawals and Inactivated

단위 : 헥타아르 (5) 관 정 Tube well

시 도	시 군	수원공명	수혜면적	시설구분	종 류	채수량	심 도
Province	Si and Gun	Name of Facilities	Benefitted Area	Irrigation Source	Type	Amount of Water Attained (m <sup>3</sup> /day)	Depth (m)
<b>총 계</b>		<b>59</b>	<b>137.1</b>			<b>23,594</b>	
<b>Total</b>							
<b>대구광역시</b>		<b>2</b>	<b>7.5</b>			<b>766</b>	
<b>Daegu-gwangyeoksi</b>							
	동 구	중 대	4.5	주	암 반	326	120
	Dong-gu	도 동	3.0	주	암 반	440	150
<b>광주광역시</b>		<b>3</b>	<b>15.0</b>			<b>1,845</b>	
<b>Gwangju-gwangyeoksi</b>							
	남 구	대 촌 3	4.0	주	암 반	555	50
	Nam-gu	효 덕 3	5.0	주	암 반	190	157
	북 구	북 구 12	6.0	주	암 반	1,100	42
	Buk-gu						
<b>대전광역시</b>		<b>3</b>	<b>9.1</b>			<b>718</b>	
<b>Daejeon-gwangyeoksi</b>							
	중 구	사 정	2.0	주	암 반	253	120
	Jung-gu						
	서 구	북 수	5.6	주	암 반	345	100
	Seo-gu						
	유 성 구	신 성	1.5	주	암 반	120	120
	Yuseong-gu						
<b>경기도</b>		<b>9</b>	<b>17.5</b>			<b>3,062</b>	
<b>Gyeonggi-do</b>							
	성 남 시	사 송 5	2.0	주	층 적	420	7
	Seongnam-si	시 흥	0.5	주	층 적	50	8

# 물 폐 기 현 황 (계속)

## Status of Irrigation Facilities (Cont'd)

Area : ha

시 도	시 군	수원공명	수혜면적	시설구분	종 류	채수량	심 도
Province	Si and Gun	Name of Facilities	Benefitted Area	Irrigation Source	Type	Amount of Water Attained (m <sup>3</sup> /day)	Depth (m)
	평택시	하 북	1.5	주	압 반	200	72
	Pyeongtaek-si						
	안산시	중 부 흥	0.8	주	압 반	500	78
	Ansan-si	남	2.5	주	압 반	450	70
	시흥시	능 곡 2	4.5	주	압 반	284	100
	Siheung-si	은 행 1	3.2	주	압 반	240	100
	군포시	대 야 미	-	주	압 반	480	63
	Gunpo-si						
	가평군	상 천	2.5	보 조	우 물	438	2
	Gapyeong-gun						
<b>충청북도</b>		<b>1</b>	<b>3.0</b>			<b>840</b>	
<b>Chungcheongbuk-do</b>							
	영동군	사 부	3.0	주	압 반	840	70
	Yeongdong-gun						
<b>충청남도</b>		<b>2</b>	<b>4.2</b>			<b>300</b>	
<b>Chungcheongnam-do</b>							
	보령시	진 호 1	2.1	주	충 적	150	10
	Boryeong-si	진 호 4	2.1	주	충 적	150	10
<b>전라북도</b>		<b>14</b>	<b>29.0</b>			<b>4,920</b>	
<b>Jeollabuk-do</b>							
	남원시	신 계	0.9	보 조	우 물	576	6
	Namwon-si	용 산	1.5	보 조	우 물	134	5
		북 천	1.5	보 조	충 적	205	5

## 22. 수 리 시 설 Withdrawals and Inactivated

단위 : 헥타아르

시 도	시 군	수원공명	수혜면적	시설구분	종 류	채수량	심 도
Province	Si and Gun	Name of Facilities	Benefitted Area	Irrigation Source	Type	Amount of Water Attained (m <sup>3</sup> /day)	Depth (m)
		신 평 4	0.8	보 조	우 물	480	5
		용 산	0.8	보 조	층 적	134	5
		송 내 1	2.3	주	층 적	825	9
		관 풍 1	2.2	주	층 적	318	9
		관 풍 2	2.0	주	층 적	519	12
		관 풍 3	2.0	주	층 적	679	9
	김 제 시	제 홍	3.0	주	압 반	240	87
	Gimje-si	기 통	3.0	주	압 반	150	82
	부 안 군	화 전	3.0	주	압 반	250	80
	Buan-gun	행 산	3.0	주	압 반	160	130
		신 활 1	3.0	주	압 반	250	80
<b>전 라 남 도</b>		<b>7</b>	<b>20.1</b>			<b>2,177</b>	
<b>Jeollanam-do</b>							
	담 양 군	오 례	3.2	주	압 반	354	70
	Damyang-gun	대 곡	1.2	주	층 적	318	11
		봉 황	3.7	주	층 적	280	20
		오 례	3.0	주	압 반	350	105
		오 정	3.0	주	압 반	270	82
		매 곡	3.0	주	압 반	345	80
		계 동	3.0	주	압 반	260	80
<b>경 상 북 도</b>		<b>17</b>	<b>28.7</b>			<b>8,691</b>	
<b>Gyeongsangbuk-do</b>							
	포 함 시	성 동	3.0	보 조	압 반	300	132
	Pohang-si	임 곡 1	3.0	주	압 반	700	120

# 물 폐 기 현 황 (계속)

## Status of Irrigation Facilities (Cont'd)

Area : ha

시 도	시 군	수원공명	수혜면적	시설구분	종 류	채수량	심 도	
Province	Si and Gun	Name of Facilities	Benefitted Area	Irrigation Source	Type	Amount of Water Attained (m <sup>3</sup> /day)	Depth (m)	
경 주 시 Gyeongju-si	경 주 시 Gyeongju-si	용 강 1-2	2.5	보 조	우 물	2,160	3	
		김 천 시	3.0	보 조	압 반	350	105	
		김 천 시	광 명 1	0.3	보 조	우 물	1,251	3
		김 천 시	광 명 2	0.3	보 조	우 물	83	3
		김 천 시	광 명 3	0.3	보 조	우 물	1,137	3
		김 천 시	광 명 4	0.7	보 조	층 적	336	7
		김 천 시	상 원	0.9	보 조	층 적	57	6
		김 천 시	하 원 1	3.0	보 조	우 물	161	4
		김 천 시	하 원 2	3.0	보 조	우 물	88	4
		경 산 시	3.0	보 조	우 물	806	4	
		경 산 시	외 촌	0.3	보 조	층 적	160	8
		영 양 군	3.0	보 조	압 반	250	100	
		영 양 군	상 청	1.0	보 조	압 반	250	100
		칠 곡 군	3.0	주	압 반	302	98	
		칠 곡 군	3.0	주	압 반	300	132	
		경 상 남 도	1	3.0		275		
		경 상 남 도	김 해 시	3.0	주	압 반	275	100
		경 상 남 도	김 해 시					

## 22. 수 리 시 설

다. 농업기반공사 지사별 By KARICO District Offices Withdrawals and Inactivated

단위 : 헥타아르 (1) 저수지 Reservoir

시 도	지 사	설치년도 Year of Construction	수원공명 Name of Facilities	수혜면적 Benefitted Area	시설구분 Irrigation Source	유역면적 Catchment Area	만수면적 Area of Full Water	유효저수량 Effective Storage Capacity (천 m <sup>3</sup> )
<b>총 계</b>			<b>8</b>	<b>49.9</b>			<b>8.7</b>	<b>111.34</b>
<b>경 기 도</b>			<b>1</b>	<b>-</b>			<b>1.0</b>	<b>11.90</b>
	수화·홍안	1956	중 립	-	주	95	1.0	11.90
<b>강 원 도</b>			<b>1</b>	<b>0.6</b>			<b>0.7</b>	<b>4.20</b>
	원 주	1954	능 동	0.6	주	420	0.7	4.20
<b>전 라 남 도</b>			<b>1</b>	<b>8.6</b>			<b>1.8</b>	<b>42.30</b>
	무안·신안	1949	남 악 재	8.6	보 조	48	1.8	42.30
<b>경 상 북 도</b>			<b>1</b>	<b>1.3</b>			<b>0.2</b>	<b>2.20</b>
	경 주	1967	화 량	1.3	보 조	24	0.2	2.20
<b>경 상 남 도</b>			<b>4</b>	<b>39.4</b>			<b>5.0</b>	<b>50.74</b>
	울 산	1945	곡 천	12.0	보 조	70	1.0	30.00
		1945	새 들	2.3	보 조	40	3.0	5.60
	의 령	1952	마 천	5.6	주	57	0.3	3.94
	사 천	1949	석 계 상	19.5	주	21	0.7	11.20

# 물 폐 기 현 황 (계속)

## Status of Irrigation Facilities (Cont'd)

Area : ha

제 당 Dam			용 수 토 Irrigation Canal				Province  Name of District Office
높 이 Height (m)	길 이 Length (m)	형 식 Type	간 선 Main		지 선 Second		
			토 공 Earthworks (조/m)	공 작 물 Structures (개 소)	토 공 Earthworks (조/m)	공 작 물 Structures (개 소)	
41.3	1,007		-	-	-	-	<b>Total</b>
2.8	85		-	-	-	-	<b>Gyeonggi-do</b>
2.8	85	토언제균일	-	-	-	-	Suhwa · Heungan
5.4	68		-	-	-	-	<b>Gangwon-do</b>
5.4	68	토언제균일	-	-	-	-	Wonju
4.0	184		-	-	-	-	<b>Jeollanam-do</b>
4.0	184	토언제균일	-	-	-	-	Muan · Sinan
3.3	70		-	-	-	-	<b>Gyeongsangbuk-do</b>
3.3	70	토언제중심	-	-	-	-	Gyeongju
25.8	600		-	-	-	-	<b>Gyeongsangnam-do</b>
5.0	212	토언제중심	-	-	-	-	Ulsan
3.2	69	토언제중심	-	-	-	-	
6.6	284	토언제균일	-	-	-	-	Uiryeong
11.0	35	토언제중심	-	-	-	-	Sacheon



## 22. 수 리 시 설

### Withdrawals and Inactivated

단위 : 헥타아르 (2) 양(배)수장 Pumping & Drainage Station

시 도	지 사	설치년도 Year of Construction	수원공명 Name of Facilities	수혜면적 Benefitted Area	시설구분 Irrigation Source	양배수구분 Use	유역면적 Catchment Area	양(배)수량 Capacity (m <sup>3</sup> /s)	원 동 기	
									종 류 Type	마 력 HP
<b>총 계</b>			<b>34</b>	<b>452.4</b>				<b>6.487</b>		<b>3,053</b>
<b>경 기 도</b>			<b>2</b>	<b>-</b>				<b>0.058</b>		<b>28</b>
	여주·이천	1978	분죽간이	-	보 조	양 수	-	0.040	전동기	20
	평택	1979	통 북	-	보 조	양 수	-	0.018	전동기	8
<b>강 원 도</b>			<b>6</b>	<b>174.9</b>				<b>0.576</b>		<b>325</b>
	홍천·춘천	1982	갓 고 개	-	보 조	양 수	-	-	전동기	150
		1999	검 산 2	17.4	보 조	양 수	-	0.082	기 타	30
	원 주	1954	하 송	22.5	주	양 수	2,000	0.043	전동기	75
	영 북	1990	양 양	130.0	보 조	양 수	130	0.411	전동기	30
		1990	신 흥	-	부 속	양 수	1,619	0.028	엔 진	20
		1982	송 포	5.0	보 조	양 수	-	0.012	전동기	20
<b>충 청 북 도</b>			<b>7</b>	<b>-</b>				<b>0.240</b>		<b>288</b>
	보 은	1945	우 진	-	보 조	양 수	-	0.065	전동기	40
	괴 산	1968	남 하	-	보 조	양 수	2,130	0.015	엔 진	28
		1982	계 담	-	보 조	양 수	-	0.060	전동기	25
		1985	매 전	-	보 조	양 수	65,200	0.003	전동기	50
	옥천·영동	1980	구 음 2	-	보 조	양 수	25,000	0.019	전동기	25
										20
		1980	두 평 2	-	주	양 수	124,030	0.020	전동기	50
		1980	금 정 2	-	주	양 수	128,930	0.058	전동기	50
<b>충 청 남 도</b>			<b>2</b>	<b>15.0</b>				<b>0.095</b>		<b>12</b>
	논 산	1972	황 화	7.0	보 조	양 수	7	0.075	전동기	10
		1990	입 석 2	8.0	보 조	양 수	8	0.020	전동기	2

# 물 폐 기 현 황 (계속)

## Status of Irrigation Facilities (Cont'd)

Area : ha

Engine 대 수 No.	펌 프 Pump		용 수 로 Irrigation Canal				배 수 로 Drainage Canal				Province Name of District Office
	종 류 Type	구 경 Dia. (mm)	간 선 Main		지 선 Second		간 선 Main		지 선 Second		
			토 공 Earthworks (조/m)	공작물 Structures (개소)	토 공 Earthworks (조/m)	공작물 Structures (개소)	토 공 Earthworks (조/m)	공작물 Structures (개소)	토 공 Earthworks (조/m)	공작물 Structures (개소)	
44			-	-	-	18	-	-	13/3,300	12	<b>Total</b>
2			-	-	-	-	-	-	-	-	<b>Gyeonggi-do</b>
1	원심형회축	150	-	-	-	-	-	-	-	-	Yeoju · Icheon
1	원심형회축	-	-	-	-	-	-	-	-	-	Pyeongtaek
9			-	-	-	-	-	-	-	-	<b>Gangwon-do</b>
1	원심형회축	150	-	-	-	-	-	-	-	-	Hongcheon · Chuncheon
2	원심형입축	150	-	-	-	-	-	-	-	-	
1	원심형회축	150	-	-	-	-	-	-	-	-	Wonju
3	원심형회축	400	-	-	-	-	-	-	-	-	Yeongbuk
1	원심형회축	125	-	-	-	-	-	-	-	-	
1	원심형회축	150	-	-	-	-	-	-	-	-	
8			-	-	-	-	-	-	-	-	<b>Chungcheongbuk-do</b>
1	원심형회축	200	-	-	-	-	-	-	-	-	Boeun
1	원심형회축	300	-	-	-	-	-	-	-	-	Goesan
1	원심형회축	100	-	-	-	-	-	-	-	-	
1	원심형회축	250	-	-	-	-	-	-	-	-	
1	원심형회축	100	-	-	-	-	-	-	-	-	Okcheon · Yeongdong
1	원심형회축	100	-	-	-	-	-	-	-	-	
1	원심형회축	200	-	-	-	-	-	-	-	-	
1	원심형회축	150	-	-	-	-	-	-	-	-	
5			-	-	-	-	-	-	-	-	<b>Chungcheongnam-do</b>
1	원심형회축	200	-	-	-	-	-	-	-	-	Nonsan
4	원심형입축	50	-	-	-	-	-	-	-	-	

## 22. 수 리 시 설 Withdrawals and Inactivated

단위 : 헥타아르

시 도	지 사	설치년도 Year of Construction	수원공명 Name of Facilities	수혜면적 Benefitted Area	시설구분 Irrigation Source	양배수구분 Use	유역면적 Catchment Area	양(배)수량 Capacity (m <sup>3</sup> /s)	원 동 기	
									종 류 Type	마 력 HP
<b>전 라 북 도</b>		<b>9</b>		<b>195.7</b>				<b>2.223</b>		<b>485</b>
	남 원	1984	가 전	25.0	보 조	양 수	-	0.085	전동기	75
		1979	양 촌	8.0	보 조	양 수	-	0.059	전동기	30
	동 진	1963	마 현	40.0	보 조	양 수	5,565	0.049	전동기	50
		1964	동계 1호	25.0	보 조	양 수	5,565	0.317	전동기	20
		1970	동계 2호	20.0	보 조	양 수	5,565	0.330	전동기	50
		1981	이 문	55.5	주	양배수	3,920	1.104	전동기	125
	천 주	1968	단 압	22.2	주	양 수	4,150	0.160	전동기	30
		1959	상 관 1	-	부 속	양 수	6,200	0.098	엔 진	30
	고 창	1979	월 곡	-	보 조	양 수	1,049	0.021	전동기	75
<b>전 라 남 도</b>		<b>4</b>		<b>66.8</b>				<b>0.505</b>		<b>140</b>
	나 주	1975	토 계 2	5.0	보 조	양 수	-	0.018	전동기	5
		1968	본 덕 3	11.8	보 조	양 수	-	0.065	전동기	55
	담 양	1967	쌍 교	50.0	보 조	양 수	3,400	0.314	전동기	50
	함 평	1977	대 덕	-	부 속	양 수	-	0.108	전동기	30
<b>경 상 북 도</b>		<b>1</b>		<b>-</b>				<b>0.850</b>		<b>1,475</b>
	고 령	1969	포 동	-	보 조	양 수	490	0.233	전동기	75
								0.617	전동기	1,400
<b>경 상 남 도</b>		<b>3</b>		<b>-</b>				<b>1.940</b>		<b>300</b>
	울 산	1968	남 외	-	부 속	양 수	9,700	0.058	전동기	-
	창 원	1986	신 천 2	-	부 속	배 수	307	1.840	전동기	250
	거 창	1978	송 변	-	부 속	양 수	-	0.042	전동기	50

물 폐 기 현 황 (계속)  
Status of Irrigation Facilities (Cont'd)

Area : ha

Engine 대 수 No.	펌 프 Pump		용 수 로 Irrigation Canal				배 수 로 Drainage Canal				Province Name of District Office
	종 류 Type	구 경 Dia. (mm)	간 선 Main		지 선 Second		간 선 Main		지 선 Second		
			토 공 Earthworks (조/m)	공작물 Structures (개소)	토 공 Earthworks (조/m)	공작물 Structures (개소)	토 공 Earthworks (조/m)	공작물 Structures (개소)	토 공 Earthworks (조/m)	공작물 Structures (개소)	
10			-	-	-	18	-	-	13/3,300	12	<b>Jeollabuk-do</b>
1	원심형입축	250	-	-	-	12	-	-	9/1,800	7	Namwon
1	원심형입축	125	-	-	-	6	-	-	4/1,500	5	
1	사류형입축	500	-	-	-	-	-	-	-	-	Dongjin
1	축류형입축	450	-	-	-	-	-	-	-	-	
1	원심형입축	400	-	-	-	-	-	-	-	-	
2	사류형입축	750	-	-	-	-	-	-	-	-	
1	원심형입축	300	-	-	-	-	-	-	-	-	Jeonju
1	원심형입축	300	-	-	-	-	-	-	-	-	
1	원심형입축	150	-	-	-	-	-	-	-	-	Gochang
4			-	-	-	-	-	-	-	-	<b>Jeollanam-do</b>
1	원심형횡축	100	-	-	-	-	-	-	-	-	Naju
1	원심형횡축	200	-	-	-	-	-	-	-	-	
1	원심형횡축	400	-	-	-	-	-	-	-	-	Damyang
1	원심형횡축	-	-	-	-	-	-	-	-	-	Hampyeong
3			-	-	-	-	-	-	-	-	<b>Gyeongsangbuk-do</b>
1	원심형횡축	350	-	-	-	-	-	-	-	-	Goryeong
2	축류형입축	550	-	-	-	-	-	-	-	-	
3			-	-	-	-	-	-	-	-	<b>Gyeongsangnam-do</b>
1	원심형횡축	150	-	-	-	-	-	-	-	-	Ulsan
1	원심형횡축	900	-	-	-	-	-	-	-	-	Changwon
1	원심형횡축	125	-	-	-	-	-	-	-	-	Geochang

## 22. 수 리 시 설 Withdrawals and Inactivated

단위 : 헥타아르 (3) 보 Weir

시 도	지 사	설치년도 Year of Construction	수원공명 Name of Facilities	수혜면적 Benefitted Area	시설구분 Irrigation Source	유역면적 Catchment Area	취수량 Water Intake (m <sup>3</sup> /s)	높이 Height (m)	길이 Length (m)
<b>총 계</b>			<b>20</b>	<b>269.8</b>			<b>0.816</b>	<b>19.0</b>	<b>678</b>
<b>강 원 도</b>			<b>1</b>	<b>140.0</b>			<b>0.370</b>	<b>0.8</b>	<b>74</b>
	영 북	1964	입 천	140.0	주	15,560	0.370	0.8	74
<b>충 청 북 도</b>			<b>10</b>	<b>34.3</b>			<b>0.118</b>	<b>8.2</b>	<b>348</b>
	보 은	1970	고 석	10.0	보 조	1,025	0.009	0.7	22
		1945	장 사 래	-	부 속	-	0.010	1.4	20
		1945	중	-	부 속	-	0.028	0.8	40
	괴 산	1945	무 태 들	-	부 속	-	0.003	0.7	35
		1945	공 시 들	-	부 속	-	0.003	0.5	15
		1980	새 들	10.0	보 조	342	0.003	1.0	40
		1980	포 천	-	부 속	2,130	0.035	0.7	51
		1945	대 마 산1	4.0	보 조	362	0.007	0.8	20
		1945	역 들	7.0	보 조	180	0.002	0.6	15
		1968	상 영	3.3	보 조	7,988	0.018	1.0	90
<b>충 청 남 도</b>			<b>1</b>	<b>-</b>			<b>0.003</b>	<b>1.5</b>	<b>53</b>
	청 양	1976	옥 계 2	-	보 조	6,725	0.003	1.5	53
<b>전 라 남 도</b>			<b>5</b>	<b>95.5</b>			<b>0.275</b>	<b>6.9</b>	<b>155</b>
	나 주	1952	화 동	7.5	보 조	-	0.082	2.8	17
		1979	드 레 기	42.0	보 조	-	0.090	1.1	18
		1978	동 화	31.0	보 조	-	0.070	0.8	12
	담 양	1981	모 룡 이	5.3	보 조	4,300	0.012	1.2	58
	영 광	1954	회 룡	9.7	주	1,150	0.021	1.0	50
<b>경 상 북 도</b>			<b>3</b>	<b>-</b>			<b>0.050</b>	<b>1.6</b>	<b>48</b>
	칠 곡	1979	대 평	-	부 속	-	0.023	0.5	25
		1945	새	-	부 속	-	0.007	0.6	14
		1983	오 태	-	부 속	-	0.020	0.5	9

# 물 폐 기 현 황 (계속)

## Status of Irrigation Facilities (Cont'd)

Area : ha

언 체 Body		용 수 로 Irrigation Canal				Province Name of District Office	
조 절 문 비 Gate		간 선 Main		지 선 Second			
규 격 Size (m×m)	련 No. of	형 식 Type	토 공 Earthworks (조/m)	공 작 물 Structures (개 소)	토 공 Earthworks (조/m)		공 작 물 Structures (개 소)
	17		-	-	-	-	<b>Total</b>
	-		-	-	-	-	<b>Gangwon-do</b>
-	-	콘크리트	-	-	-	-	Yeongbuk
	-		-	-	-	-	<b>Chungcheongbuk-do</b>
-	1	콘크리트	-	-	-	-	Boeun
-	1	콘크리트	-	-	-	-	
-	1	재 래 보	-	-	-	-	
-	-	재 래 보	-	-	-	-	Goesan
-	-	재 래 보	-	-	-	-	
-	-	콘크리트	-	-	-	-	
-	-	콘크리트	-	-	-	-	
-	-	콘크리트	-	-	-	-	
-	-	재 래 보	-	-	-	-	
-	-	콘크리트	-	-	-	-	
	-		-	-	-	-	<b>Chungcheongnam-do</b>
-	1	콘크리트	-	-	-	-	Cheongyang
	15		-	-	-	-	<b>Jeollanam-do</b>
1.2×1.2	6	콘크리트	-	-	-	-	Naju
0.8×0.8	4	콘크리트	-	-	-	-	
0.5×0.5	4	콘크리트	-	-	-	-	
-	-	콘크리트	-	-	-	-	Damyang
1.0×1.0	1	콘크리트	-	-	-	-	Yeonggwang
	-		-	-	-	-	<b>Gyeongsangbuk-do</b>
-	-	콘크리트	-	-	-	-	Chilgok
-	-	콘크리트	-	-	-	-	
-	-	콘크리트	-	-	-	-	

## 22. 수 리 시 설 Withdrawals and Inactivated

단위 : 헥타아르 (4) 집수암거 Infiltration Gallery

시 도	지 사	수원공명 Name of Facilities	수혜면적 Benefitted Area	시설구분 Irrigation Source	유역면적 Catchment Area	집 수 량 Catchment Discharge (m <sup>3</sup> /day)	관 체	
							관 경 Pipe Diameter (mm)	깊 이 Depth (m)
<b>총 계</b>		<b>42</b>	<b>244.0</b>			<b>318,130</b>		
<b>경 기도</b>		<b>1</b>	<b>-</b>			<b>144</b>		
	여주·이천	분 죽 간 이	-	보 조	-	144	900.0	3.0
<b>강 원 도</b>		<b>2</b>	<b>50.0</b>			<b>15,454</b>		
	영 북	양 양	-	주	-	5,000	-	-
		송 포	50.0	주	-	10,454	-	-
<b>충 청 북 도</b>		<b>15</b>	<b>5.0</b>			<b>66,083</b>		
	보 은	고 석	-	보 조	-	171	-	-
		청 안 산	-	보 조	-	1,900	-	-
	괴 산	재 집 말	-	부 속	3,150	536	-	2.0
		공 시 들	-	부 속	-	2,590	-	4.0
		창 산	-	보 조	-	1,352	-	3.0
		입 암	-	보 조	18,480	43,800	-	-
		무 태 들	-	부 속	-	2,590	-	-
		장 화	-	부 속	-	2,590	-	-
		소 매	-	보 조	-	2,420	-	-
		사 담	5.0	보 조	-	2,410	-	-
		미 암	-	보 조	4,330	2,448	-	-
		대 마 산 1	-	보 조	6,970	254	-	-
		대 마 산 2	-	보 조	6,970	2,448	-	-
		연 탄	-	보 조	340	254	-	-
		송 산	-	보 조	180	320	-	-
<b>충 청 남 도</b>		<b>6</b>	<b>20.0</b>			<b>1,280</b>		
	논 산	외 성	2.0	부 속	120	92	-	-
		신 양	2.0	부 속	16	14	-	-

# 물 폐 기 현 황 (계속)

## Status of Irrigation Facilities (Cont'd)

Area : ha

Pipe Line	양 수 기 Pump		채 수 량 Pumpage (m <sup>3</sup> /day)	용 수 로 Irrigation Canal				Province  Name of District Office	
	길 이 Length (m)	펌프구경 Pump Dia. (mm)		원 동 기 Engine (HP)	간 선 Main		지 선 Second		
					토 공 Earthworks (조/m)	공 작 물 Structures (개소)	토 공 Earthworks (조/m)		공 작 물 Structures (개소)
			132	-	-	-	-	<b>Total</b>	
			20	-	-	-	-	<b>Gyeonggi-do</b>	
40	150	20	-	-	-	-	-	Yeoju · Icheon	
			-	-	-	-	-	<b>Gangwon-do</b>	
-	-	-	-	-	-	-	-	Yeongbuk	
			-	-	-	-	-	<b>Chungcheongbuk-do</b>	
-	-	-	-	-	-	-	-	Boeun	
77	-	-	-	-	-	-	-	Goesan	
30	-	-	-	-	-	-	-		
-	-	-	-	-	-	-	-		
-	-	-	-	-	-	-	-		
-	-	-	-	-	-	-	-		
-	-	-	-	-	-	-	-		
-	-	-	-	-	-	-	-		
-	-	-	-	-	-	-	-		
-	-	-	-	-	-	-	-		
-	-	-	-	-	-	-	-		
-	-	-	-	-	-	-	-		
			12	-	-	-	-	<b>Chungcheongnam-do</b>	
-	-	6	-	-	-	-	-	Nonsan	
-	-	6	-	-	-	-	-		



## 22. 수 리 시 설 Withdrawals and Inactivated

단위 : 헥타아르

시 도	지 사	수원공명 Name of Facilities	수혜면적 Benefitted Area	시설구분 Irrigation Source	유역면적 Catchment Area	집 수 량 Catchment Discharge (㎥/day)	관 체	
							관 경 Pipe Diameter (mm)	깊 이 Depth (m)
전 라 북 도		마 산 1	3.0	부 속	162	251	-	-
		마 산 2	5.0	부 속	162	252	-	-
		금 곡 1	5.0	부 속	312	484	-	-
		금 곡 2	3.0	부 속	120	187	-	-
		<b>5</b>	<b>155.0</b>			<b>207,356</b>		
	동 진	우 일 2	-	보 조	-	3,970	-	-
		우 일	-	보 조	99	19,008	-	-
		금 평 1	75.0	보 조	-	103,680	-	9.0
		금 평	55.0	보 조	-	76,032	-	11.0
		대 송	25.0	보 조	-	4,666	-	-
전 라 남 도		1	-		-			
경 상 남 도	무안·신안	목 일	-	주	-	-	-	-
		<b>12</b>	<b>14.0</b>			<b>27,813</b>		
울 산	김해·양산	전 하	-	부 속	29	3,456	-	-
		울 하	-	보 조	12	4,320	-	-
		장 유	-	보 조	11	1,728	-	-
		부 곡	-	보 조	7	1,728	-	-
		유 하	-	보 조	19	6,048	-	-
	거 창	덕 산	-	보 조	35	5,184	-	-
		동 천 1	14.0	보 조	-	4,437	-	-
		어 디 기 1	-	부 속	220	320	-	-
		어 디 기 2	-	부 속	220	250	-	-
		산 포	-	부 속	1,005	83	-	-
	대 덕	-	보 조	2,450	173	-	-	
	대 야	-	보 조	3,700	86	-	-	



## 22. 수 리 시 설 Withdrawals and Inactivated

단위 : 헥타아르

### (5) 관정 Tube well

시 도	지 사	수 원 공 명 Name of Facilities	수 혜 면 적 Benefitted Area	시 설 구 분 Irrigation Source
<b>총 계</b>		<b>25</b>	<b>48.8</b>	
<b>강 원 도</b>		<b>12</b>	<b>31.1</b>	
	영 북	2 - 가 - 6	3.2	주
		2 - 가 - 7	1.2	주
		2 - 가 - 8	1.2	주
		2 - 가 - 12	2.2	주
		2 - 가 - 14	2.0	주
		4 - 가 - 4	1.8	주
		4 - 가 - 6	2.0	주
		5 - 가 - 4	5.4	주
		5 - 가 - 5	5.2	주
		5 - 가 - 7	1.1	주
		5 - 가 - 8	3.8	주
		1 - 가 - 12	2.0	주
<b>충 청 북 도</b>		<b>1</b>	-	
	유 천 · 영 동	범 화	-	보 조
<b>충 청 남 도</b>		<b>5</b>	<b>13.6</b>	
	남 산	금 곡	3.0	보 조
		봉 동	5.0	보 조
		안 영 6	2.8	보 조
		안 영 8	2.8	보 조
	보 령	신 흑	-	주
<b>전 라 남 도</b>		<b>5</b>	<b>1.3</b>	
	곡 구	신 흥 제	-	보 조
		상 만	-	보 조
		사 도	-	보 조
		외 산 1	-	보 조
	영 압	인 력 5	1.3	보 조
<b>경 상 북 도</b>		<b>2</b>	<b>2.8</b>	
	구 미	상 립	1.3	보 조
	영 주	1 - 7	1.5	보 조

# 물 폐 기 현 황

## Status of Irrigation Facilities

Area : ha

종 류 Type	채 수 량 Amount of Water Attained (m <sup>3</sup> /day)	심 도 Depth (m)	Province Name of District Office
	<b>10,571</b>		<b>Total</b>
	<b>5,150</b>		<b>Gangwon-do</b>
층 적	465	8	Yeongbuk
층 적	230	10	
층 적	225	12	
층 적	350	9	
층 적	350	11	
우 물	345	11	
층 적	342	7	
층 적	856	8	
층 적	810	8	
층 적	172	8	
층 적	605	10	
층 적	400	10	
	<b>400</b>		<b>Chungcheongbuk-do</b>
압 반	400	80	Okcheon · Yeongdong
	<b>2,430</b>		<b>Chungcheongnam-do</b>
압 반	250	66	Nonsan
압 반	150	89	
압 반	422	10	
압 반	318	8	
압 반	1,290	95	Boryeong
	<b>1,643</b>		<b>Jeollanam-do</b>
압 반	365	96	Gokseong
압 반	326	74	Gurye
압 반	392	60	
압 반	370	64	
우 물	190	3	Yeongam
	<b>948</b>		<b>Gyeongsangbuk-do</b>
압 반	300	89	Gumi
우 물	648	395	Yeongju

## 23. 발 기 반 정 비

### Completion Status of

단 위: 면적...헥타아르  
금액.....천원 가. 총 괄 Summary

시 도	지구수 No. of Project Unit	면 적 Area	총사업비 Project Cost			농 도 Rural Road				용 수 로		
			계 Total	국고보조금 Government Subsidy	지방비 Local Government Subsidy	진입로 Access Road		농 로 Farm Road		간 선 Main		
						폭 Width (m)	연 장 Length (m)	폭 Width (m)	연 장 Length (m)	토 공 Earth-works (조/m)	공작물 Structures	
											연 장 Length (m)	개 소 Place
<b>2 0 0 1</b>	<b>135</b>	<b>5,824.9</b>	<b>148,744,177</b>	<b>113,536,184</b>	<b>35,207,993</b>	-	<b>54,479</b>	-	<b>390,941</b>	<b>18/18,733</b>	<b>187,616</b>	<b>215</b>
서울 특별 시	-	-	-	-	-	-	-	-	-	-	-	-
부산 광 역 시	-	-	-	-	-	-	-	-	-	-	-	-
대구 광 역 시	-	-	-	-	-	-	-	-	-	-	-	-
인천 광 역 시	-	-	-	-	-	-	-	-	-	-	-	-
광주 광 역 시	-	-	-	-	-	-	-	-	-	-	-	-
대전 광 역 시	-	-	-	-	-	-	-	-	-	-	-	-
울산 광 역 시	1	44.0	1,118,000	894,400	223,600	-	4,364	-	1,220	-	5,134	9
경 기 도	1	17.0	425,000	340,000	85,000	-	-	-	1,314	-	-	-
강 원 도	11	761.4	19,120,141	15,177,912	3,942,229	-	6,913	-	66,406	-	5,206	11
충 청 북 도	11	275.0	7,298,392	4,870,412	2,427,980	-	6,583	-	20,650	-	1,762	4
충 청 남 도	18	505.7	12,529,554	9,948,694	2,580,860	-	13,542	-	11,427	-	16,681	56
전 라 북 도	10	445.0	11,294,785	9,423,339	1,871,446	-	700	-	40,639	-	-	-
전 라 남 도	22	1,310.9	32,024,021	25,066,541	6,957,480	-	15,560	-	81,635	3/1,226	2,482	3
경 상 북 도	32	925.3	30,234,192	20,469,402	9,764,790	-	2,887	-	69,580	13/11,087	47,505	130
경 상 남 도	6	152.7	4,547,320	3,222,800	1,324,520	-	3,930	-	14,955	2/6,420	6,420	2
제 주 도	23	1,387.9	30,152,772	24,122,684	6,030,088	-	-	-	83,115	-	102,426	-

주 : 사업비는 당해연도 준공지구의 전체 사업기간의 총사업비임.

# 사 업 준 공 현 황

## Upland Improvement Projects

Unit : Area ..... ha  
Cost ... 1,000 Won

Irrigation Canal			배수로 Drainage Canal						관정 Tube Well		Province
지선 Second			간선 Main			지선 Second			관정수 No. of Tubewell	관개면적 Irrigated Area	
토공 Earth-works (조/m)	공작물 Structures		토공 Earth-works (조/m)	공작물 Structures		토공 Earth-works (조/m)	공작물 Structures				
	연장 Length (m)	개소 Place		연장 Length (m)	개소 Place		연장 Length (m)	개소 Place			
49/13,211	184,599	12,698	2/973	25,428	1,889	103/30,664	139,572	4,646	234	4,152.3	2 0 0 1
-	-	-	-	-	-	-	-	-	-	-	Seoul-teukbyeolsi
-	-	-	-	-	-	-	-	-	-	-	Busan-gwangyeoksi
-	-	-	-	-	-	-	-	-	1	3.0	Daegu-gwangyeoksi
-	-	-	-	-	-	-	-	-	-	-	Incheon-gwangyeoksi
-	-	-	-	-	-	-	-	-	-	-	Gwangju-gwangyeoksi
-	-	-	-	-	-	-	-	-	-	-	Daejeon-gwangyeoksi
-	9,769	107	-	-	-	-	-	-	6	44.0	Ulsan-gwangyeoksi
-	-	-	-	-	-	-	5,823	1	-	-	Gyeonggi-do
-	10,609	121	-	2,610	21	-	10,415	55	40	449.2	Gangwon-do
-	21,102	4	-	-	-	-	7,550	71	12	174.7	Chungcheongbuk-do
-	31,576	141	-	7,574	18	-	20,928	9	22	229.4	Chungcheongnam-do
-	8,510	-	-	-	-	-	426	21	28	281.0	Jeollabuk-do
49/13,211	30,774	12,248	1/713	1,108	1,797	98/27,553	74,275	4,408	69	983.7	Jeollanam-do
-	31,389	68	1/260	11,559	53	5/3,111	18,359	78	21	567.4	Gyeongsangbuk-do
-	2,255	1	-	-	-	-	874	1	2	32.0	Gyeongsangnam-do
-	38,615	8	-	2,577	-	-	922	2	33	1,387.9	Jeju-do

Note : The project cost is the summation of the whole project Period finalised in that year.

### 23. 발 기 반 정 비

#### Completion Status of

단위: 면적...헥타아르  
금액.....천원      나. 발기반정비사업 Upland Improvement Projects

시 도	시 군	지구명	인가년월일	공사기간	준공면적 Completed Area			사 업 비 Project Cost			농 도	
					계	답	전	계	국고보조금	지방비	진 입 로 Access Road	
											Total	Paddy Field
<b>총 계</b>		135			5,824.9	32.8	5,792.1	148,744,177	113,536,187	35,207,993		54,479
<b>Total</b>												
<b>울산광역시</b>		1			44.0	-	44.0	1,118,000	894,400	223,600		4,364
<b>Ulsan-gwangyeoksi</b>												
울 주 군	대 안	'00. 5. 15	'00. 5. 15~		44.0	-	44.0	1,118,000	894,400	223,600	3	4,364
	Ulju-gun		'01. 12. 31									
<b>경 기도</b>		1			17.0	-	17.0	425,000	340,000	85,000		-
<b>Gyeonggi-do</b>												
양 평 군	용 답	'00.10. 24	'00.11.27~		17.0	-	17.0	425,000	340,000	85,000	-	-
	Yangpyeong-gun		'01. 5. 30									
<b>강 원 도</b>		11			761.4	-	761.4	19,120,141	15,177,912	3,942,229		6,913
<b>Gangwon-do</b>												
삼 척 시	중 봉	'00.10. 28	'00. 12. 13~		79.0	-	79.0	2,007,390	1,605,912	401,478	-	-
	Samcheok-si		'01. 12. 15									
홍 천 군	원 자	'00.10.28	'00. 12. 18~		63.0	-	63.0	1,524,600	1,219,680	304,920	5	1,858
	Hongcheon-gun		'01.12. 30									
횡 성 군	노 루 목	'00.10.28	'00.11. 4~		44.0	-	44.0	1,107,876	886,300	221,576	5	1,388
	Hoengseong-gun		'01. 9. 20									
영 월 군	이 목	'00.10.28	'00. 12. 1~		62.4	-	62.4	1,585,583	1,268,467	317,116	-	-
	Yeongwol-gun		'01. 12. 9									
	토 교	'00.10. 28	'00. 12. 1~		103.9	-	103.9	2,640,099	2,112,079	528,020	-	-
			'01.12. 9									
평 창 군	도 사	'00.10. 13	'00. 12. 29~		147.0	-	147.0	3,735,270	2,988,216	747,054	-	376
	Pyeongchang-gun		'01.12. 24									
정 선 군	수 령	'00. 10. 28	'00.12.18~		63.0	-	63.0	1,600,830	1,280,664	320,166	3	1,000
	Jeongseon-gun		'01.12. 31									
	평 양 말	'00.10.28	'00.12.18~		86.7	-	86.7	2,203,048	1,762,438	440,610	3	800
			'01. 12. 31									
화 천 군	다 목	'00.10.28	'00.12. 1~		19.5	-	19.5	528,899	304,920	223,979	-	-
	Hwachon-gun		'01. 5. 30									
인 제 군	광 치 령	'00.10. 31	'00.10.31~		61.9	-	61.9	1,486,486	1,189,188	297,298	-	-
	Inje-gun		'01.11. 2									
양 양 군	용 천	'00. 9. 20	'00.10.25~		31.0	-	31.0	700,606	560,048	140,012	4	1,491
	Yangyang-gun		'01. 5. 31									
<b>충 청 북 도</b>		11			275.0	-	275.0	7,298,392	4,870,412	2,427,980	11	6,583
<b>Chungcheongbuk-do</b>												

# 사업준공현황(계속)

## Upland Improvement Projects(Con't)

Unit : Area ..... ha  
Cost ...1,000 Won

Rural Road		구획크기 Block Size (m×m)	용수로 Irrigation Canal						배수로 Drainage Canal						사업구분 Project Source
농로 Farm Road			간선 Main			지선 Second			간선 Main			지선 Second			
폭 Width (m)	연장 Length (m)		토공 Earth-works (조/m)	공작물 Structures		토공 Earth-works (조/m)	공작물 Structures		토공 Earth-works (조/m)	공작물 Structures		토공 Earth-works (조/m)	공작물 Structures		
		연장 Length (m)		개소 Place	연장 Length (m)		개소 Place	연장 Length (m)		개소 Place	연장 Length (m)		개소 Place		
390,941			18/18,733	187,616	215	49/13,211	184,599	12,698	2/973	25,428	1,889	103/30,664	139,572	4,646	
1,220				5,134	9	-	9,769	107	-	-	-	-	-	-	
3	1,220	-	-	5,134	9		9,769	107							단독사업
1,314				-	-	-	-	-	-	-	-	-	5,823	1	
3	1,314	-	-	-	-	-	-	-	-	-	-	-	5,823	1	단독사업
66,406				5,206.0	11	-	10,609	121	-	2,610	21	-	10,415	55	
3	7,246	-	-	-	-	-	-	-	-	2,610	21	-	-	-	단독사업
4	2,995	-	-	-	-		4,763	3	-	-	-	-	416	3	단독사업
4	2,621	-	-	4,464	2	-	2,922	100	-	-	-	-	430	2	단독사업
3	8,430	-	-	-	-	-	-	-	-	-	-	-	-	-	단독사업
3	12,780	-	-	-	-	-	-	-	-	-	-	-	-	-	단독사업
3	12,116	-	-	-	-		832	9	-	-	-	-	1,296	14	단독사업
3	3,574	-	-	-	-	-	-	-	-	-	-	-	3,465	12	단독사업
3	10,510	-	-	-	-	-	-	-	-	-	-	-	3,469	19	단독사업
3	970	-	-	-	-	-	-	-	-	-	-	-	1,093	3	단독사업
3	3,874	100×100	-	-	-	-	-	-	-	-	-	-	-	-	단독사업
4	1,290	1500×210	-	742	9	-	2,092	9	-	-	-	-	246	2	단독사업
20,650				1,762	4	-	21,102	4	-	-	-	-	7,550	71	



## 23. 발 기 반 정 비 Completion Status of

단위: 면적...헥타아르  
금액.....천원

시 도 Province	시 군 Si and Gun	지구명 Name of Project Unit	인가년월일 Date of Establishment Authorized	공사기간 Construction Period	준공면적 Completed Area			사 업 비 Project Cost			농 도		
					계 Total	답 Paddy Field	전 Upland	계 Total	국고보조금 Government Subsidy	지방비 Local Government Subsidy	진 입 로 Access Road		
											폭 Width (m)	연 장 Length (m)	
충청남도 Chungcheongnam-do	충주시 Chungju-si	원곡	'00.11.22	'00.12.19~ '01. 5.18	37.1	-	37.1	972,000	752,140	219,860	-	-	
		당우	'00.11.22	'00.12. 7~ '01. 6.20	30.0	-	30.0	735,839	508,200	227,639	-	-	
	제천시 Jecheon-si	도전	'00.11.30	'00.11.30~ '01. 6.30	18.9	-	18.9	435,000	282,000	153,000	3	2,710	
		팔송	'00.11.30	'00.11.30~ '01. 6.30	31.6	-	31.6	928,000	603,000	325,000	3	3,546	
	청원군 Cheongwon-gun	형동	'00.10.20	'00.11.27~ '01. 5.17	15.0	-	15.0	387,000	203,280	183,720	5	327	
	보은군 Boeun-gun	방화실	'00.10.20	'00.12. 1~ '01. 5.29	30.0	-	30.0	728,000	470,840	257,160	-	-	
		북암	'00.10.20	'00.12. 4~ '01. 4.25	3.4	-	3.4	195,000	165,220	29,780	-	-	
	옥천군 Okcheon-gun	효림	'00. 9.30	'00.11.20~ '01. 7.28	25.0	-	25.0	593,553	304,920	288,633	-	-	
	영동군 Yeongdong-gun	지내	'00.12.29	'00.12.29~ '01. 7.16	41.0	-	41.0	1,042,000	832,732	209,268	-	-	
	괴산군 Goesan-gun	신항	'00.10.14	'00.11.27~ '01. 7.13	20.0	-	20.0	757,000	380,140	376,860	-	-	
	단양군 Danyang-gun	사평	'00.10. 6	'00.11.21~ '01. 5.16	23.0	-	23.0	525,000	367,940	157,060	-	-	
	<b>충청남도</b>	<b>18</b>				<b>505.7</b>	<b>8.0</b>	<b>497.7</b>	<b>12,529,554</b>	<b>9,948,694</b>	<b>2,580,860</b>	<b>13,542</b>	
	공주시 Gongju-si	신영	'00.10.26	'00.11. 7~ '01. 7. 6	4.2	-	4.2	113,733	90,986	22,747	-	-	
			죽당	'00.10.26	'00.11. 8~ '01. 7.23	6.2	-	6.2	158,391	126,717	31,674	-	-
		보령시 Boryeong-si	장은	'00.10.11	'00.11.20~ '01. 6.30	14.0	-	14.0	355,000	284,000	71,000	-	-
			궁포	'00.10.11	'00.11.20~ '01. 6.30	13.0	-	13.0	325,000	260,000	65,000	-	-
		서산시 Seosan-si	사기2	'00.10. 6	'00.11.20~ '01. 6.30	4.0	-	4.0	108,000	86,400	21,600	-	-
				'00.10.23	'00.12.15~ '01.12.31	112.0	-	112.0	3,508,000	2,807,000	701,000	3	10,010

# 사업준공현황(계속)

## Upland Improvement Projects(Con't)

Unit : Area ..... ha  
Cost ... 1,000 Won

Rural Road		구 획 크 기	용수로 Irrigation Canal						배수로 Drainage Canal						사업구분  Project Source	
농로 Farm Road			간선 Main			지선 Second			간선 Main			지선 Second				
폭 Width (m)	연장 Length (m)		토공 Earth-works (조/m)	공작물 Structures		토공 Earth-works (조/m)	공작물 Structures		토공 Earth-works (조/m)	공작물 Structures		토공 Earth-works (조/m)	공작물 Structures			
		연장 Length (m)		개소 Place	연장 Length (m)		개소 Place	연장 Length (m)		개소 Place	연장 Length (m)		개소 Place			
3	2,867	-	-	-	-	-	6,659	-	-	-	-	-	-	993	25	단독사업
3	1,561	-	-	-	-	-	5,511	-	-	-	-	-	-	933	22	단독사업
-	-	-	-	-	-	-	-	-	-	-	-	-	-	568	8	단독사업
-	-	-	-	-	-	-	-	-	-	-	-	-	-	1,928	5	단독사업
4	1,159	-	-	620	-	-	1,496	-	-	-	-	-	-	-	-	단독사업
3	3,781	-	-	-	-	-	-	-	-	-	-	-	-	2,124	9	단독사업
1	1,175	-	-	-	-	-	-	-	-	-	-	-	-	1,004	2	단독사업
4	1,833	-	-	-	-	-	-	-	-	-	-	-	-	-	-	단독사업
4	2,783	-	-	1,142	4	-	7,436	4	-	-	-	-	-	-	-	단독사업
3	1,919	-	-	-	-	-	-	-	-	-	-	-	-	-	-	단독사업
3	3,572	-	-	-	-	-	-	-	-	-	-	-	-	-	-	단독사업
11,427		-	-	16,681	56	-	31,576	141	-	-	7,574	18	-	20,928	9	
3	395	-	-	-	-	-	-	-	-	-	-	-	-	-	-	단독사업
3	492	-	-	-	-	-	-	-	-	-	-	-	-	-	-	단독사업
-	-	-	-	199	1	-	1,311	83	-	-	3,640	9	-	-	-	단독사업
4	1,239	-	-	329	1	-	596	41	-	-	2,515	6	-	-	-	단독사업
-	-	-	-	206	1	-	1,070	4	-	-	-	-	-	-	-	단독사업
-	-	-	-	-	-	-	16,829	-	-	-	-	-	-	15,557	-	단독사업

## 23. 발 기 반 정 비 Completion Status of

단위: 면적...헥타아르  
금액.....천원

시 도 Province	시 군 Si and Gun	지구명 Name of Project Unit	인가년월일 Date of Establishment Authorized	공사기간 Construction Period	준공면적 Completed Area			사 업 비 Project Cost			농 도	
					계 Total	답 Paddy Field	전 Upland	계 Total	국고보조금 Government Subsidy	지방비 Local Government Subsidy	진 입 로 Access Road	
											폭 Width (m)	연 장 Length (m)
논 산 시 Nonsan-si	천 동	뒷골창	'00.11.30	'00.11.30~ '01. 9.30	73.0	-	73.0	1,726,000	1,380,800	345,200	-	-
			'00.11.30	'00.11.30~ '01. 8.24	53.8	-	53.8	1,181,000	944,800	236,200	-	-
연 기 군 Yeongi-gun	문 암	보 덕	'00. 7.29	'00. 9.14~ '01. 9.22	22.0	6.0	16.0	525,826	420,662	105,164	-	-
			'00. 7.29	'00. 9.15~ '01. 9.20	18.0	2.0	16.0	382,174	305,739	76,435	-	-
홍 성 군 Hongseong-gun	도 산	월 계	'00. 1.10	'01. 2.10~ '01. 4.30	3.0	-	3.0	40,200	32,160	8,040	3	450
			'00. 8.13	'01. 8.29~ '01. 9.25	3.0	-	3.0	41,000	32,800	8,200	3	500
예 산 군 Yesan-gun	솔안말		'00. 9.22	'00.11. 1~ '01. 8. 5	30.0	-	30.0	627,230	475,230	152,000	3	2,582
당 진 군 Dangjin-gun	창 경	봉 성	'00.10. 1	'00.10. 1~ '01. 1.30	9.5	-	9.5	254,000	203,200	50,800	-	-
			'00.10. 1	'00.10. 1~ '01. 1.30	19.0	-	19.0	457,000	356,600	100,400	-	-
	반어름	석 우	'00.10. 1	'00.10. 1~ '01. 1.30	5.0	-	5.0	127,000	101,600	25,400	-	-
			'00.10. 1	'00.10. 1~ '01. 1.30	64.0	-	64.0	1,400,000	1,120,000	280,000	-	-
전라북도 Jeollabuk-do	철 거		'00.10. 1	'00.10. 1~ '01. 1.30	52.0	-	52.0	1,200,000	920,000	280,000	-	-
			10		445.0	-	445.0	11,294,785	9,423,339	1,871,446		700
정 읍 시 Jeongeup-si	동 곡	은 석	'00. 9.15	'00.11.20~ '01. 6.30	70.0	-	70.0	1,773,618	1,418,894	354,724	-	-
			'00. 9.15	'00.11.20~ '01. 6.31	5.0	-	5.0	119,427	95,542	23,885	-	-
김 제 시 Gimje-si	부 교		'00.10.21	'00.11.14~ '01.12.29	65.0	-	65.0	1,651,650	1,321,320	330,330	5	700
진 안 군 Jinan-gun	중 평	상 리	'00. 9.23	'00.11. 3~ '01. 6.30	20.0	-	20.0	508,200	431,970	76,230	-	-
			'00. 9.23	'00.10.23~ '01. 6.15	15.0	-	15.0	381,150	323,978	57,172	-	-

# 사업준공현황(계속)

## Upland Improvement Projects(Con't)

Unit : Area ..... ha  
Cost ...1,000 Won

Rural Road		구획크기 Block Size (m×m)	용수로 Irrigation Canal						배수로 Drainage Canal						사업구분 Project Source
농로 Farm Road			간선 Main			지선 Second			간선 Main			지선 Second			
폭 Width (m)	연장 Length (m)		토공 Earth-works (조/m)	공작물 Structures		토공 Earth-works (조/m)	공작물 Structures		토공 Earth-works (조/m)	공작물 Structures		토공 Earth-works (조/m)	공작물 Structures		
		연장 Length (m)		개소 Place	연장 Length (m)		개소 Place	연장 Length (m)		개소 Place	연장 Length (m)		개소 Place		
3	5,276	1200×608	-	6,077	22	-	-	-	-	512	1	-	-	-	정주생활권 개발사업병행
3	4,012	950×560	-	7,629	28	-	-	-	-	907	2	-	-	-	정주생활권 개발사업병행
-	-	-	-	1,674	2	-	4,655	2	-	-	-	-	-	-	단독사업
-	-	-	-	567	1	-	4,335	1	-	-	-	-	-	-	단독사업
-	-	-	-	-	-	-	-	-	-	-	-	-	-	-	단독사업
-	-	-	-	-	-	-	-	-	-	-	-	-	-	-	단독사업
-	-	-	-	-	-	-	2,780	10	-	-	-	-	3,397	1	단독사업
1	3	-	-	-	-	-	-	-	-	-	-	-	200	1	단독사업
2	3	-	-	-	-	-	-	-	-	-	-	-	267	2	단독사업
3	-	-	-	-	-	-	-	-	-	-	-	-	117	1	단독사업
3	4	-	-	-	-	-	-	-	-	-	-	-	1,291	3	단독사업
4	3	-	-	-	-	-	-	-	-	-	-	-	117	1	단독사업
<b>40,639</b>							<b>8,510</b>						<b>426</b>	<b>21</b>	
3	3,573	-	-	-	-	-	-	-	-	-	-	-	-	-	단독사업
3	653	-	-	-	-	-	-	-	-	-	-	-	-	-	단독사업
4	3,657	-	-	-	-	-	-	-	-	-	-	-	426	21	단독사업
3	2,352	-	-	-	-	-	2,180	-	-	-	-	-	-	-	단독사업
3	1,771	-	-	-	-	-	6,330	-	-	-	-	-	-	-	단독사업

## 23. 발 기 반 정 비 Completion Status of

단위: 면적...헥타아르  
금액.....천원

시 도	시 군	지구명	인가년월일	공사기간	준공면적 Completed Area			사 업 비 Project Cost			농 도	
					계	답	전	계	국고보조금	지방비	진 입 로 Access Road	
											Total	Paddy Field
전라남도 Jeollanam-do	무주군 Muju-gun	덕평	'00.11.24	'00.12.1~ '01.9.30	30.0	-	30.0	762,340	647,995	114,345	-	-
	임실군 Imsil-gun	학암	'00.10.30	'00.11.1~ '01.6.30	52.0	-	52.0	1,321,320	1,123,122	198,198	-	-
		신전2	'00.10.30	'00.11.1~ '01.7.30	30.0	-	30.0	762,300	647,955	114,345	-	-
	고창군 Gochang-gun	사반	'00.10.28	'00.11.27~ '01.12.24	52.0	-	52.0	1,321,320	1,123,122	198,198	-	-
		해룡	'00.10.28	'00.11.27~ '01.12.24	106.0	-	106.0	2,693,460	2,289,441	404,019	-	-
	<b>22</b>				<b>1,310.9</b>	<b>6.9</b>	<b>1,304.0</b>	<b>32,024,021</b>	<b>25,066,541</b>	<b>6,957,480</b>		<b>15,560</b>
	곡성군 Gokseong-gun	마전	'01.9.5	'01.10.31~ '01.12.31	17.4	-	17.4	397,938	338,247	59,691	4	160
	구례군 Gurye-gun	용정	'00.10.6	'00.12.1~ '01.5.30	22.4	-	22.4	675,000	540,000	135,000	-	-
		구만	'00.10.6	'00.12.1~ '01.4.30	71.0	-	71.0	183,800	147,000	36,800	-	-
	고흥군 Goheung-gun	당곡	'00.7.1	'00.8.30~ '01.2.27	18.6	-	18.6	614,000	378,100	235,900	4	2,581
강진군 Gangjin-gun	삼당	'00.4.21	'00.9.25~ '01.2.20	32.5	-	32.5	849,000	660,660	188,340	-	-	
해남군 Haenam-gun	연호	'00.10.6	'00.12.4~ '01.11.3	20.0	-	20.0	509,000	406,560	102,440	-	-	
	오산	'00.10.6	'00.12.5~ '01.11.3	55.4	-	55.4	1,408,000	1,126,171	281,829	-	-	
	상공	'00.10.6	'00.12.4~ '01.11.3	71.8	-	71.8	1,825,000	1,459,550	365,450	-	-	
영암군 Yeongam-gun	만수	'00.10.6	'00.11.16~ '01.9.11	64.3	-	64.3	1,640,000	1,307,000	333,000	-	-	
	봉호	'00.10.6	'00.11.16~ '01.9.15	72.8	-	72.8	1,850,000	1,480,000	370,000	-	-	
	도장	'00.10.6	'00.11.16~ '01.9.15	57.3	-	57.3	1,456,000	1,164,000	292,000	-	-	
무안군 Muan-gun	광암	'00.10.6	'00.12.4~ '01.12.30	66.7	-	66.7	1,805,000	1,321,320	483,680	-	-	



## 23. 밭 기 반 정 비

### Completion Status of

단위: 면적...헥타아르  
금액.....천원

시 도	시 군	지구명	인가년월일	공사기간	준공면적 Completed Area			사 업 비 Project Cost			농 도	
					계	답	전	계	국고보조금	지방비	진 입 로 Access Road	
											폭	연 장
Province	Si and Gun	Name of Project Unit	Date of Establishment Authorized	Construction Period	Total	Paddy Field	Upland	Total	Government Subsidy	Local Government Subsidy	Width (m)	Length (m)
		평 산	'00.10. 6	'00.12. 1~ '01.11. 15	233.0	6.9	226.1	6,606,000	5,179,574	1,426,426	-	-
		유 율	'00.10. 6	'00.12. 5~ '01.12. 30	100.2	-	100.2	2,785,000	2,036,695	748,305	-	-
	함 평 군 Hamgyeong-gun	동 립	'00.10. 6	'00.11.17~ '01. 6.28	22.3	-	22.3	483,740	386,992	96,748	3	1,190
	영 광 군 Yeongwang-gun	대 치 미	'99.10. 1	'99.11.29~ '01.12. 30	150.0	-	150.0	3,300,523	2,640,418	660,105	3	6,388
		신 오	'00. 9. 1	'00. 9.27~ '01.12.31	26.0	-	26.0	594,620	475,696	118,924	3	1,917
		송 정	'00. 9. 1	'00.10.13~ '01.12.31	34.2	-	34.2	869,000	695,200	173,800	3	2,824
	완 도 군 Wando-gun	도 압	'00. 7.14	'00.11. 2~ '01. 6. 4	49.0	-	49.0	1,245,090	996,072	249,018	-	-
		교 성	'00. 7.14	'00.11.18~ '01. 6. 5	41.6	-	41.6	1,058,000	846,400	211,600	-	-
	진 도 군 Jindo-gun	만 급	'00.10. 6	'00.12.12~ '01.11.18	61.7	-	61.7	1,586,000	1,254,238	331,762	-	-
	신 안 군 Sinan-gun	신 촌	'00. 9.25	'00. 8.28~ '01. 6.30	22.7	-	22.7	283,310	226,648	56,662	4	500
<b>경상북도</b>		<b>32</b>			<b>925.3</b>	<b>12.9</b>	<b>912.4</b>	<b>30,234,192</b>	<b>20,469,402</b>	<b>9,764,790</b>		<b>2,887</b>
<b>Gyeongsangbuk-do</b>												
	김 천 시 Gimcheon-si	세 방	'00. 8.26	'00.11. 1~ '01. 9. 5	35.7	11.7	24.0	1,032,680	687,510	345,170	-	-
	안 동 시 Andong-si	상 전 두	'00. 8.17	'00. 8.30~ '01. 5.30	35.0	-	35.0	910,000	711,480	198,520	-	-
		세 내 밀	'00. 8.17	'00. 8.30~ '01. 5.30	15.9	-	15.9	413,000	323,210	89,790	-	-
		섯 밭	'00. 8.17	'00. 8.30~ '01. 5.30	30.0	-	30.0	780,000	609,840	170,160	-	-
		고 곡	'00. 8.17	'00. 8.30~ '01. 5.30	25.0	-	25.0	650,000	457,380	192,620	-	-
	영 주 시 Yeongju-si	태 장	'00. 9. 9	'00.11. 8~ '01. 7.11	46.0	-	46.0	1,276,000	931,020	344,980	-	-
		백 골	'00. 9. 9	'00.11. 6~ '01. 7. 3	35.0	-	35.0	1,015,000	711,480	303,520	-	-

# 사업준공현황(계속)

## Upland Improvement Projects(Con't)

Unit : Area ..... ha  
Cost ...1,000 Won

Rural Road		구 획 크 기	용수로 Irrigation Canal						배수로 Drainage Canal						사업구분  Project Source		
농로 Farm Road			간선 Main			지선 Second			간선 Main			지선 Second					
폭 Width (m)	연장 Length (m)		토공 Earth-works (조/m)	공작물 Structures		토공 Earth-works (조/m)	공작물 Structures		토공 Earth-works (조/m)	공작물 Structures		토공 Earth-works (조/m)	공작물 Structures				
				연장 Length (m)	개소 Place		연장 Length (m)	개소 Place		연장 Length (m)	개소 Place		연장 Length (m)	개소 Place			
4	16,504	-	-	-	-	-	-	-	-	-	-	-	-	-	39,558	124	단독사업
4	5,407	-	-	-	-	-	-	-	-	-	-	-	-	-	15,103	56	단독사업
-	-	-	-	-	-	-	-	-	-	-	-	-	-	-	-	-	단독사업
3	4,327	30×100	-	-	-	-	12,202	12,202	-	-	-	-	-	-	-	-	단독사업
-	-	30×100	-	-	-	-	-	-	-	-	-	-	-	-	2,127	20	단독사업
-	-	30×100	-	-	-	-	3,756	32	-	-	-	-	-	-	2,645	20	단독사업
3	2,988	-	-	2,031	2	-	3,958	3	-	3	1,797	-	15	4,135	4,135	단독사업	
3	2,981	-	-	-	-	-	-	-	-	-	-	-	-	-	-	-	단독사업
4	5,804	-	-	-	-	-	-	-	-	605	-	-	-	1,493	-	-	단독사업
3	1,385	-	-	451	1	-	-	-	-	-	-	-	-	-	-	-	단독사업
<b>69,580</b>			<b>13/11,687</b>	<b>47,505</b>	<b>130</b>		<b>31,389</b>	<b>68</b>	<b>1/260</b>	<b>11,559</b>	<b>53</b>	<b>5/3,111</b>	<b>18,359</b>	<b>78</b>			
4	3,008	-	-	-	-	-	-	-	-	576	1	-	-	-	-	-	단독사업
4	2,936	-	-	-	-	-	4,006	8	-	-	-	-	-	-	-	-	단독사업
4	490	-	-	-	-	-	2,990	14	-	-	-	-	-	-	-	-	단독사업
4	1,480	-	-	-	-	-	5,796	8	-	-	-	-	-	-	-	-	단독사업
-	-	-	-	-	-	-	12,905	18	-	-	-	-	-	-	-	-	단독사업
3	5,008	-	-	460	5	-	-	-	-	1,730	12	-	-	-	-	-	단독사업
3	3,521	-	-	1,610	7	-	-	-	-	4,437	15	-	-	-	-	-	단독사업



## 23. 발 기 반 정 비 Completion Status of

단위: 면적...헥타아르  
금액.....천원

시 도 Province	시 군 Si and Gun	지구명 Name of Project Unit	인가년월일 Date of Establishment Authorized	공사기간 Construction Period	준공면적 Completed Area			사 업 비 Project Cost			농 도	
					계 Total	답 Paddy Field	전 Upland	계 Total	국고보조금 Government Subsidy	지방비 Local Government Subsidy	진 입 로 Access Road	
											폭 Width (m)	연 장 Length (m)
		하 촌	'00. 9. 9	'00 11 9~ '01. 7. 6	64.0	-	64.0	1,858,000	1,292,860	565,140	-	-
	영 천 시 Yeongcheon-si	덕 연	'00.10.23	'00 11.20~ '01.12.20	15.0	-	15.0	657,599	304,920	352,679	-	-
	상 주 시 Sangju-si	부 곡	'00. 5.20	'01. 3.13~ '01.12.31	40.0	-	40.0	1,080,000	840,000	240,000	-	-
	문 경 시 Mungyeong-si	약사정	'00. 5.29	'00. 8.17~ '01. 5.14	15.8	-	15.8	401,478	321,182	80,296	-	-
	경 산 시 Gyeongsan-si	사 태	'00.10.23	'00.12.26~ '01. 8. 6	17.0	-	17.0	459,000	345,580	113,420	-	-
	군 위 군 Gunwi-gun	대 흥	'00. 9.21	'00.11.21~ '01. 6.18	23.0	-	23.0	590,000	501,090	88,910	5	760
	의 성 군 Uiseong-gun	효 선	'00. 7.25	'00. 9. 4~ '01. 9. 7	26.0	-	26.0	661,000	561,561	99,439	-	-
	청 송 군 Cheongsong-gun	화 장	'00. 8.26	'00.11. 7~ '01. 8. 8	27.0	-	27.0	729,000	583,160	145,840	-	-
		원화목	'00. 8.26	'00.11.15~ '01 8.11	33.5	-	33.5	924,600	723,550	201,050	-	-
		호박골	'00. 8.26	'00.11.17~ '01. 8.16	29.5	-	29.5	826,000	637,156	188,844	-	-
	영 양 군 Yeongyang-gun	행 전	'00.10.11	'00.11.11~ '01. 6. 3	23.3	-	23.3	679,000	503,245	175,755	-	-
	영 덕 군 Yeongdeok-gun	황토목이	'00. 6.13	'00.11.16~ '01. 5. 7	12.4	1.2	11.2	345,890	245,970	99,920	-	-
		서대실	'00. 6.13	'00.11.16~ '01. 5.14	11.1	-	11.1	326,000	225,640	100,360	-	-
	성 주 군 Seongju-gun	송 계	'00. 8.26	'00.10. 1~ '01. 5.31	30.0	-	30.0	978,000	613,900	364,100	4	2,127
	칠 곡 군 Chilgok-gun	오 평	'00. 5.12	'00. 6. 1~ '01.12.30	40.0	-	40.0	1,016,400	813,120	203,280	-	-
	예 천 군 Yecheon-gun	두 천	'00. 6.29	'00.10.13~ '01. 8. 8	12.0	-	12.0	360,000	259,176	100,824	-	-
		용 두	'00. 6.29	'00.10.16~ '01. 8.11	16.0	-	16.0	485,000	345,576	139,424	-	-
		뫼메골	'00. 6.29	'00.10.11~ '01. 8. 6	15.7	-	15.7	469,010	339,089	129,921	-	-

# 사업준공현황(계속)

## Upland Improvement Projects(Con't)

Unit : Area ..... ha  
Cost ...1,000 Won

Rural Road		구획크기 Block Size (m×m)	용수로 Irrigation Canal						배수로 Drainage Canal						사업구분 Project Source
농로 Farm Road			간선 Main			지선 Second			간선 Main			지선 Second			
폭 Width (m)	연장 Length (m)		토공 Earth-works (조/m)	공작물 Structures		토공 Earth-works (조/m)	공작물 Structures		토공 Earth-works (조/m)	공작물 Structures		토공 Earth-works (조/m)	공작물 Structures		
		연장 Length (m)		개소 Place	연장 Length (m)		개소 Place	연장 Length (m)		개소 Place	연장 Length (m)		개소 Place		
3	6,101	-	-	2,100	13	-	-	-	-	3,499	20	-	-	-	단독사업
4	1,010	-	-	-	-	-	-	-	-	-	-	-	-	-	단독사업
4	3,320	-	-	5,430	4	-	780	5	-	-	-	-	-	-	단독사업
3	2,561	-	-	-	-	-	-	-	-	-	-	4/2,651	2,651	2	단독사업
3	1,900	-	-	-	-	-	-	-	-	170	1	-	-	-	단독사업
4	1,220	-	-	4,912	15	-	4,912	15	-	-	-	-	-	-	단독사업
4	2,160	-	-	168	11	-	-	-	-	-	-	-	11/454	23	단독사업
4	1,464	-	-	1,464	6	-	-	-	-	-	-	-	-	-	단독사업
4	1,863	-	-	5,602	15	-	-	-	-	-	-	-	-	-	단독사업
4	1,675	-	-	3,661	9	-	-	-	-	-	-	-	-	-	단독사업
4	1,665	-	-	-	-	-	-	-	-	1,147	4	-	-	-	단독사업
4	902	-	-	-	-	-	-	-	-	-	-	-	-	-	단독사업
4	664	-	-	-	-	-	-	-	-	-	-	-	-	-	단독사업
3	325	-	-	-	-	-	-	-	-	-	-	-	-	-	단독사업
5	3,000	-	-	-	-	-	-	-	1/260	-	-	1/460	-	-	배수개선 병행사업
4	712	-	-	1,430	3	-	-	-	-	-	-	-	-	-	단독사업
4	1,697	-	-	2,855	5	-	-	-	-	-	-	-	-	-	단독사업
4	887	-	-	5,431	4	-	-	-	-	-	-	-	-	-	단독사업

## 23. 밭 기 반 정 비 Completion Status of

단위: 면적...헥타아르  
금액.....천원

시 도 Province	시 군 Si and Gun	지구명 Name of Project Unit	인가년월일 Date of Establishment Authorized	공사기간 Construction Period	준공면적 Completed Area			사 업 비 Project Cost			농 도	
					계 Total	답 Paddy Field	전 Upland	계 Total	국고보조금 Government Subsidy	지방비 Local Government Subsidy	진 입 로 Access Road	
											폭 Width (m)	연 장 Length (m)
		화 지	'00. 6.29	'00.10.18~ '01 8 13	13.0	-	13 0	332,000	280,780	51,220	-	-
		고 산	'00. 6.29	'00.10.16~ '01 8 11	20.0	-	20 0	562,000	431,960	130,040	-	-
	봉 화 군 Bonghwa-gun	고 계	'00. 9. 9	'00.11.20~ '01. 8. 6	53.1	-	53.1	2,683,880	1,537,000	1,146,880	-	-
		옥 끼 네	'00 9 9	'00 11 20~ '01. 8. 6	66.3	-	66.3	3,190,221	1,758,240	1,431,981	-	-
		임 당	'00. 9. 9	'00.11.15~ '01 8.18	55.8	-	55.8	2,526,676	1,442,000	1,084,676	-	-
		성 황 골	'00. 9. 9	'00.11.20~ '01. 8. 6	32.6	-	32.6	1,632,111	928,000	704,111	-	-
	울 진 군 Uljin-gun	선 압 들	'00.12.29	'00.12.29~ '01 7.16	10.6	-	10.6	384,647	202,727	181,920	-	-
<b>경 상 남 도</b> <b>Gyeongsangnam-do</b>	<b>6</b>				<b>152.7</b>	<b>5.0</b>	<b>147.7</b>	<b>4,547,320</b>	<b>3,222,800</b>	<b>1,324,520</b>	<b>3</b>	<b>3,930</b>
	창 원 시 Changwon-si	내 감	'00. 7.29	'00. 7.29~ '01 8 24	47.4	-	47.4	1,204,000	963,200	240,800	3	3,930
	사 천 시 Sacheon-si	환 덕	'00. 8.14	'00. 9.20~ '01.12.21	41.3	-	41.3	1,704,320	948,000	756,320	-	-
	거 제 시 Geoje-si	옥 계	'01 5.11	'01. 5.11~ '01 9.10	5.0	5.0	-	127,000	101,600	25,400	-	-
	함 안 군 Haman-gun	밀 포	'01. 5.19	'01. 6.30~ '01. 2.10	11.0	-	11.0	280,000	224,000	56,000	-	-
	고 성 군 Goseong-gun	용 산	'00.11.28	'00 11 28~ '01. 9.30	37.0	-	37.0	980,000	784,000	196,000	-	-
	남 해 군 Namhae-gun	노 구	'01 4 23	'00 4.30~ '01 8 30	11.0	-	11.0	252,000	202,000	50,000	-	-
<b>제 주 도</b> <b>Jeju-do</b>	<b>23</b>				<b>1,387.9</b>	<b>-</b>	<b>1,387.9</b>	<b>30,152,772</b>	<b>24,122,684</b>	<b>6,030,088</b>	<b>-</b>	<b>-</b>
	제 주 시 Jeju-si	신 산	'00.11. 6	'00.11. 6~ '01 6 30	49.0	-	49.0	610,620	488,496	122,124	-	-
		황 세 왓	'00.11 6	'00 11 6~ '01. 6.30	46.0	-	46.0	573,110	458,488	114,622	-	-
		황 청	'00.11 6	'00.11. 6~ '01 6 30	37.0	-	37.0	452,790	362,232	90,558	-	-
		영 평 2	'00.11. 6	'00 11 6~ '01. 6.30	48.0	-	48.0	605,794	485,104	120,690	-	-

# 사업준공현황(계속)

## Upland Improvement Projects(Con't)

Unit : Area ..... ha  
Cost ... 1,000 Won

Rural Road		구획 크기 Block Size (m×m)	용수로 Irrigation Canal						배수로 Drainage Canal						사업구분 Project Source	
농로 Farm Road			간선 Main			지선 Second			간선 Main			지선 Second				
폭 Width (m)	연장 Length (m)		토공 Earth-works (조/m)	공작물 Structures		토공 Earth-works (조/m)	공작물 Structures		토공 Earth-works (조/m)	공작물 Structures		토공 Earth-works (조/m)	공작물 Structures			
				연장 Length (m)	개소 Place		연장 Length (m)	개소 Place		연장 Length (m)	개소 Place		연장 Length (m)	개소 Place		
4	1,207	-	-	1,970	5	-	-	-	-	-	-	-	-	-	-	단독사업
4	1,249	-	-	1,818	4	-	-	-	-	-	-	-	-	-	-	단독사업
4	4,009	-	-	1,425	5	-	-	-	-	-	-	-	6,435	22	-	단독사업
4	5,087	-	-	2,852	9	-	-	-	-	-	-	-	4,398	15	-	단독사업
3	4,951	-	-	274	3	-	-	-	-	-	-	-	1,447	5	-	단독사업
3	2,497	-	-	1,528	6	-	-	-	-	-	-	-	3,428	11	-	단독사업
4	1,011	-	10/2,515	2,515	1	-	-	-	-	-	-	-	-	-	-	단독사업
14,955		2/6,420		6,420	2	-	2,255	1	-	-	-	-	374	1	-	
3	4,130	-	-	-	-	-	-	-	-	-	-	-	-	-	-	암반관정 병행사업
3	5,384	-	-	-	-	-	-	-	-	-	-	-	-	-	-	단독사업
4	450	-	-	-	-	-	-	-	-	-	-	-	-	-	-	단독사업
3	700	-	-	-	-	-	2,255	1	-	-	-	-	874	1	-	단독사업
3	4,291	-	-	-	-	-	-	-	-	-	-	-	-	-	-	단독사업
-	-	-	2/6,420	6,420	2	-	-	-	-	-	-	-	-	-	-	단독사업
83,115		-		102,426	-	-		38,615	8	-		2,577	-	-	922	2
4	1,113	-	-	-	-	-	5,342	2	-	-	-	-	-	-	-	단독사업
4	1,965	-	-	-	-	-	6,098	2	-	-	-	-	-	-	-	단독사업
4	1,100	-	-	-	-	-	5,404	1	-	-	-	-	-	-	-	단독사업
4	2,285	-	-	-	-	-	6,201	1	-	-	-	-	-	-	-	단독사업

## 23. 밭 기 반 정 비 Completion Status of

단위: 면적...헥타아르  
금액.....천원

시 도 Province	시 군 Si and Gun	지구명 Name of Project Unit	인가년월일 Date of Establishment Authorized	공사기간 Construction Period	준공면적 Completed Area			사 업 비 Project Cost			농 도	
					계 Total	답 Paddy Field	전 Upland	계 Total	국고보조금 Government Subsidy	지방비 Local Government Subsidy	진 입 로 Access Road	
											폭 Width (m)	연 장 Length (m)
서귀포시 Seogwipo-si	상 예		'00.11. 2	'00.11. 2~ '01. 6.30	75.4	-	75.4	1,903,234	1,522,587	380,647	-	-
		상 예 1	'00.11. 2	'00 11. 2~ '01. 6 30	84.8	-	84.8	2,045,399	1,636,319	409,080	-	-
	북제주군 Bukjeju-gun	대 홀 2	'00.10. 2	'00.10. 2~ '01.12.31	62.0	-	62.0	1,391,880	1,113,504	278,376	-	-
		행 원 2	'00.10. 2	'00 10. 2~ '01.12.31	61.0	-	61.0	1,510,613	1,208,490	302,123	-	-
		금 약	'00.10. 2	'00.10. 2~ '01 12.31	72.7	-	72.7	1,570,590	1,256,472	314,118	-	-
		청 수	'00.10. 2	'00.10. 2~ '01.12 31	108.1	-	108 1	2,201,827	1,761,461	440,366	-	-
		월 정 1	'00.10. 2	'00.10 2~ '01 12.31	47.0	-	47.0	1,048,119	838,495	209,624	-	-
		상 귀 1	'00.10. 2	'00.10. 2~ '01.12.31	92.0	-	92.0	2,301,780	1,841,424	460,356	-	-
		애 월	'00.10. 2	'00.10 2~ '01.12 31	72.0	-	72.0	1,827,004	1,461,604	365,400	-	-
		관 포	'00.10 2	'00.10 2~ '01 12.31	70.0	-	70.0	1,574,164	1,259,332	314,832	-	-
남제주군 Namjeju-gun	평 대 3	'00.10. 2	'00.10. 2~ '01.12.31	42.0	-	42.0	935,620	748,496	187,124	-	-	
	신 도 2	'00. 3. 2	'01. 1. 3~ '01 12.30	97.4	-	97.4	1,656,429	1,325,143	331,286	-	-	
	영 락 2	'00. 3. 2	'01. 1. 3~ '01.12.30	62.3	-	62 3	1,393,656	1,114,925	278,731	-	-	
	보 성	'00. 3. 2	'01. 1. 3~ '01 12 30	20.0	-	20 0	510,593	408,474	102,119	-	-	
	사 계 2	'00. 3. 2	'01. 1. 3~ '01.12.30	22.0	-	22.0	557,952	446,361	111,591	-	-	
	서광동3	'00. 3. 2	'01. 1. 3~ '01.12 30	48.0	-	48.0	1,065,459	852,367	213,092	-	-	
	고 성 2	'00 3. 2	'01. 1. 3~ '01.12.30	82.6	-	82.6	2,030,422	1,624,336	406,086	-	-	
	신산2-1	'00. 3. 2	'01 1. 3~ '01 12 30	25.0	-	25.0	666,715	533,372	133,343	-	-	
하 레 1	'00. 3. 2	'01. 1 3~ '01.12.30	63.6	-	63 6	1,719,002	1,375,202	343,800	-	-		

# 사 업 준 공 현 황 (계속)

## Upland Improvement Projects(Con't)

Unit : Area ..... ha  
Cost ... 1,000 Won

Rural Road		구 획 크 기	용 수 로 Irrigation Canal						배 수 로 Drainage Canal						사업구분  Project Source
농 로 Farm Road			간 선 Main			지 선 Second			간 선 Main			지 선 Second			
폭 Width (m)	연 장 Length (m)		토 공 Earth- works (조/m)	공작물 Structures			토 공 Earth- works (조/m)	공작물 Structures			토 공 Earth- works (조/m)	공작물 Structures			
				연 장 Length (m)	개 소 Place			연 장 Length (m)	개 소 Place			연 장 Length (m)	개 소 Place		
Block Size (m×m)															
3	4,442	-	-	-	-	-	5,776	1	-	-	-	-	442	1	농업용수 개발사업
3	3,500	-	-	-	-	-	9,794	1	-	-	-	-	480	1	농업용수 개발사업
-	5,100	-	-	4,938	-	-	-	-	-	-	-	-	-	-	농업용수 병행사업
-	3,740	-	-	6,219	-	-	-	-	-	-	-	-	-	-	농업용수 병행사업
-	5,010	-	-	2,134	-	-	-	-	-	130	-	-	-	-	농업용수 병행사업
-	6,050	-	-	10,036	-	-	-	-	-	-	-	-	-	-	농업용수 병행사업
-	3,500	-	-	3,043	-	-	-	-	-	-	-	-	-	-	농업용수 병행사업
-	7,380	-	-	6,284	-	-	-	-	-	286	-	-	-	-	농업용수 병행사업
-	5,640	-	-	8,881	-	-	-	-	-	-	-	-	-	-	농업용수 병행사업
-	5,280	-	-	6,515	-	-	-	-	-	-	-	-	-	-	농업용수 병행사업
-	2,700	-	-	11,027	-	-	-	-	-	-	-	-	-	-	농업용수 병행사업
3	4,310	-	-	2,664	-	-	-	-	-	985	-	-	-	-	농업용수 병행사업
3	4,080	-	-	4,612	-	-	-	-	-	553	-	-	-	-	농업용수 병행사업
3	950	-	-	1,400	-	-	-	-	-	500	-	-	-	-	농업용수 병행사업
3	1,710	-	-	1,312	-	-	-	-	-	123	-	-	-	-	농업용수 병행사업
3	2,370	-	-	7,824	-	-	-	-	-	-	-	-	-	-	농업용수 병행사업
3	5,100	-	-	9,306	-	-	-	-	-	-	-	-	-	-	농업용수 병행사업
3	1,840	-	-	3,517	-	-	-	-	-	-	-	-	-	-	농업용수 병행사업
3	3,950	-	-	12,714	-	-	-	-	-	-	-	-	-	-	농업용수 병행사업

### 23. 밭 기 반 정 비

#### Completion Status of

단위: 면적...헥타아르      다. 발동수개발사업(관정) Irrigation Water of Upland Development Projects(Tube Well)  
 금액.....천원

시 도	시 군	수원공명	관개면적 Irrigated Area			시 설 구분	직 경	채수량	심 도
			계	전	답				
Province	Si and Gun	Name of Facilities	Total	Upland	Paddy Field	Irrigation Source	Diameter (mm)	Amount of Water Attained (mt/s)	Depth (m)
<b>총 계</b>		<b>234</b>	<b>4,152.3</b>	<b>4,128.2</b>	<b>24.1</b>				
<b>Total</b>									
<b>울산광역시</b>		<b>6</b>	<b>44.0</b>	<b>44.0</b>	<b>-</b>				
<b>Ulsan-gwangyeoksi</b>									
	울 주 군	대 안 1	7.0	7.0	-	암 반	250	0.002	150
	Ulju-gun	대 안 2	7.0	7.0	-	암 반	250	0.002	150
		대 안 3	7.0	7.0	-	암 반	250	0.002	150
		대 안 4	7.0	7.0	-	암 반	200	0.001	110
		대 안 5	9.0	9.0	-	암 반	200	0.001	110
		대 안 6	7.0	7.0	-	암 반	250	0.002	150
<b>대구광역시</b>		<b>1</b>	<b>3.0</b>	<b>3.0</b>	<b>-</b>				
<b>Daegu-gwangyeoksi</b>									
	동 구	송 정 3	3.0	3.0	-	암 반	200	0.003	160
	Dong-gu								
<b>강원도</b>		<b>40</b>	<b>449.2</b>	<b>449.2</b>	<b>-</b>				
<b>Gangwon-do</b>									
	태 백 시	창 죽	7.0	7.0	-	암 반	254	0.002	70
	Taebaek-si								
	삼 척 시	비 화 진	3.0	3.0	-	암 반	200	0.002	64
	Samcheok-si	노 실	3.0	3.0	-	암 반	200	0.002	60
		입 원 3	3.0	3.0	-	암 반	200	0.002	60
		금 계	4.0	4.0	-	암 반	200	0.002	150
		용 화 1	5.0	5.0	-	암 반	200	0.002	83
		동 막 6	3.0	3.0	-	암 반	200	0.002	87
		자 원	6.0	6.0	-	암 반	200	0.002	62
		건 지	4.0	4.0	-	암 반	200	0.002	62
		가 무 나 루	3.0	3.0	-	암 반	200	0.002	86
		작 은 마 울	4.0	4.0	-	암 반	200	0.002	62

# 사 업 준 공 현 황 (계속)

## Upland Improvement Projects(Cont'd)

Unit : Area ..... ha  
Cost ... 1,000 Won

시 도	시 군	수원공명	관개면적 Irrigated Area			시 설 구분	직 경	채수량	심 도		
			계	전	답						
Province	Si and Gun	Name of Facilities	Total	Upland	Paddy Field	Irrigation Source	Diameter (mm)	Amount of Water Attained (m <sup>3</sup> /s)	Depth (m)		
홍 천 군 Hongcheon-gun		상 패 석	3.0	3.0	-	암 반	250	0.002	110		
		곤 드 레	3.0	3.0	-	암 반	250	0.002	110		
		큰 절 애	3.0	3.0	-	암 반	250	0.002	125		
		납은새목	3.0	3.0	-	암 반	250	0.002	120		
		방 내	3.0	3.0	-	암 반	250	0.002	110		
횡 성 군 Hoengseong-gun		노 루 북	44.0	44.0	-	암 반	50	0.002	165		
영 월 군 Yeongwol-gun		이 목 1	18.7	18.7	-	암 반	200	0.002	185		
		이 목 2	13.7	13.7	-	암 반	200	0.002	195		
		이 목 3	16.2	16.2	-	암 반	200	0.002	164		
		이 목 4	13.7	13.7	-	암 반	200	0.002	180		
		토 교 1	27.0	27.0	-	암 반	200	0.004	200		
		토 교 2	31.3	31.3	-	암 반	200	0.004	90		
		토 교 3	27.0	27.0	-	암 반	200	0.004	110		
		토 교 4	18.7	18.7	-	암 반	200	0.002	140		
		평 창 군 Pyeongchang-gun		도 사 1	8.0	8.0	-	암 반	200	0.002	180
		도 사 2		7.0	7.0	-	암 반	200	0.002	180	
도 사 3	8.0	8.0		-	암 반	200	0.001	230			
정 선 군 Jeongseon-gun		수 령	63.0	63.0	-	암 반	50	0.002	160		
양 구 군 Yanggu-gun		후 리 1	-	-	-	암 반	200	0.002	100		
		후 리 2	-	-	-	암 반	200	0.002	100		
		후 리 3	-	-	-	암 반	200	0.002	100		
		후 리 4	-	-	-	암 반	200	0.002	100		
인 제 군 Inje-gun		1 호	12.0	12.0	-	암 반	200	0.002	155		
		2 호	12.4	12.4	-	암 반	200	0.002	150		
		3 호	13.0	13.0	-	암 반	200	0.002	150		
		4 호	12.5	12.5	-	암 반	200	0.002	192		



## 23. 밭 기 반 정 비 Completion Status of

단위: 면적...헥타아르  
금액.....천원

시 도	시 군	수원공명	관개면적 Irrigated Area			시 설 구분	직 경	채수량	심 도
			계	전	답				
Province	Si and Gun	Name of Facilities	Total	Upland	Paddy Field	Irrigation Source	Diameter (mm)	Amount of Water Attained (mf/s)	Depth (m)
		5 호	12.0	12.0	-	암 반	200	0.001	202
	양 양 군	용 천 1	15.0	15.0		암 반	250	0.003	72
	Yangyang-gun	용 천 2	16.0	16.0		암 반	250	0.003	92
<b>충 청 북 도</b>		<b>12</b>	<b>174.7</b>	<b>174.7</b>	<b>-</b>				
<b>Chungcheongbuk-do</b>									
	충 주 시	원 곡 1	15.0	15.0	-	암 반	250	0.002	180
	Chungju-si	원 곡 2	17.1	17.1	-	암 반	250	0.002	140
		당 우 1	16.0	16.0	-	암 반	250	0.002	140
		당 우 2	14.0	14.0	-	암 반	250	0.002	180
	제 천 시	팔 송	31.6	31.6	-	암 반	125	0.006	100
	Jecheon-si								
	옥 천 군	효 립 4	25.0	25.0	-	암 반	250	0.003	150
	Okcheon-gun								
	영 동 군	지 내 1	7.1	7.1	-	암 반	250	0.002	100
	Yeongdong-gun	지 내 2	10.4	10.4	-	암 반	250	0.002	100
		지 내 3	9.7	9.7	-	암 반	250	0.002	100
		지 내 4	8.8	8.8	-	암 반	250	0.002	96
	괴 산 군	신 향 1	10.0	10.0	-	암 반	300	0.002	157
	Goesan-gun	신 향 2	10.0	10.0	-	암 반	300	0.002	157
<b>충 청 남 도</b>		<b>22</b>	<b>229.4</b>	<b>213.4</b>	<b>16.0</b>				
<b>Chungcheongnam-do</b>									
	공 주 시	신 영	4.2	4.2	-	암 반	250	0.003	150
	Gongju-si	죽 당	6.2	6.2	-	암 반	250	0.003	200
	보 령 시	장 은	14.0	14.0	-	암 반	150	0.002	146
	Boryeong-si	궁 포	13.0	13.0	-	암 반	150	0.004	66
		학 성	4.0	4.0	-	암 반	150	0.001	152
	서 산 시	갈 마 1	26.0	26.0	-	암 반	50	0.002	150
	Seosan-si	갈 마 2	26.0	26.0	-	암 반	50	0.003	150

# 사업준공현황(계속)

## Upland Improvement Projects(Cont'd)

Unit : Area ..... ha  
Cost ... 1,000 Won

시 도	시 군	수원공명	관개면적 Irrigated Area			시 설 구분	직 경	채수량	심 도
			계	전	답				
Province	Si and Gun	Name of Facilities	Total	Upland	Paddy Field	Irrigation Source	Diameter (mm)	Amount of Water Attained (m <sup>3</sup> /s)	Depth (m)
		갈 마 3	20.0	20.0	-	암 반	50	0.002	150
		갈 마 4	20.0	20.0	-	암 반	50	0.003	150
		대 두 1	10.0	10.0	-	암 반	50	0.003	150
		대 두 2	10.0	10.0	-	암 반	50	0.003	150
	논 산 시	천 동 1	3.0	3.0	-	암 반	150	0.003	140
	Nonsan-si	천 동 2	3.0	3.0	-	암 반	150	0.002	150
		천 동 3	3.0	3.0	-	암 반	150	0.002	120
		뒷골창1	3.0	3.0	-	암 반	150	0.002	160
		뒷골창2	3.0	3.0	-	암 반	150	0.003	110
		뒷골창3	3.0	3.0	-	암 반	150	0.003	130
	연 기 군	문 암	22.0	6.0	16.0	암 반	200	0.003	200
	Yeongi-gun								
	청 양 군	본 성	30.0	30.0	-	암 반	200	0.002	100
	Cheongyang-gun								
	예 산 군	신 택 1	2.0	2.0	-	암 반	250	0.002	140
	Yesan-gun	신 택 2	2.0	2.0	-	암 반	250	0.002	150
		신 택 3	2.0	2.0	-	암 반	250	0.002	180
<b>전 라 북 도</b>		<b>28</b>	<b>281.0</b>	<b>281.0</b>	<b>-</b>				
<b>Jeollabuk-do</b>									
	정 읍 시	동 곡 1	10.0	10.0	-	암 반	200	0.002	110
	Jeongeup-si	동 곡 2	10.0	10.0	-	암 반	200	0.002	116
		동 곡 3	10.0	10.0	-	암 반	200	0.002	110
		동 곡 4	10.0	10.0	-	암 반	200	0.002	110
		동 곡 5	10.0	10.0	-	암 반	200	0.002	110
		동 곡 6	10.0	10.0	-	암 반	200	0.002	110
		동 곡 7	10.0	10.0	-	암 반	200	0.002	110
		은 석 1	5.0	5.0	-	암 반	200	0.002	110
	김 제 시	부 교 1	3.0	3.0	-	암 반	200	0.002	150

## 23. 밭 기 반 정 비 Completion Status of

단위: 면적...헥타아르  
금액.....천원

시 도	시 군	수원공명	관개면적 Irrigated Area			시 설 구분	직 경	채수량	심 도
			계	전	답				
Province	Si and Gun	Name of Facilities	Total	Upland	Paddy Field	Irrigation Source	Diameter (mm)	Amount of Water Attained (mt/s)	Depth (m)
	Gimje-si	부 교 2	3.0	3.0	-	암 반	200	0.002	150
		부 교 3	3.0	3.0	-	암 반	200	0.002	150
		부 교 4	3.0	3.0	-	암 반	200	0.002	150
		부 교 5	3.0	3.0	-	암 반	200	0.002	150
	무 주 군	덕 평	30.0	30.0	-	암 반	356	0.002	150
	Muju-gun								
	임 실 군	가 덕	3.0	3.0	-	암 반	200	0.002	130
	Imsil-gun								
	고 창 군	사 반 1	10.0	10.0	-	암 반	200	0.003	140
	Gochang-gun	사 반 2	10.0	10.0	-	암 반	200	0.002	124
		사 반 3	10.0	10.0	-	암 반	200	0.002	130
		사 반 4	10.0	10.0	-	암 반	200	0.003	125
		사 반 5	12.0	12.0	-	암 반	200	0.002	156
		해 룡 1	13.0	13.0	-	암 반	200	0.002	125
		해 룡 2	13.0	13.0	-	암 반	200	0.002	124
		해 룡 3	13.0	13.0	-	암 반	200	0.002	124
		해 룡 4	13.0	13.0	-	암 반	200	0.002	125
		해 룡 5	13.0	13.0	-	암 반	200	0.003	125
		해 룡 6	13.0	13.0	-	암 반	200	0.002	125
		해 룡 7	14.0	14.0	-	암 반	200	0.002	105
		해 룡 8	14.0	14.0	-	암 반	200	0.002	124
<b>전 라 남 도</b>		<b>69</b>	<b>983.7</b>	<b>976.8</b>	<b>6.9</b>				
<b>Jeollanam-do</b>									
	나 주 시	용 전	31.8	31.8	-	암 반	250	0.001	107
	Naju-si								
	구 례 군	용 정 1	7.5	7.5	-	암 반	200	0.002	150
	Gurye-gun	용 정 2	7.5	7.5	-	암 반	200	0.002	150
		용 정 3	7.4	7.4	-	암 반	200	0.002	150

# 사업준공현황(계속)

## Upland Improvement Projects(Cont'd)

Unit : Area ..... ha  
Cost ... 1,000 Won

시 도	시 군	수원공명	관개면적 Irrigated Area			시 설 구분	직 경	채수량	심 도
			계	전	답				
Province	Si and Gun	Name of Facilities	Total	Upland	Paddy Field	Irrigation Source	Diameter (mm)	Amount of Water Attained (m <sup>3</sup> /s)	Depth (m)
		구 만	7.1	7.1	-	암 반	200	0.002	150
	고 흥 군	차 경 1	3.0	3.0	-	암 반	250	0.002	100
	Goheung-gun	차 경 2	3.0	3.0	-	암 반	250	0.003	100
		에 회	3.0	3.0	-	암 반	250	0.002	170
	강 진 군	삼 당	32.5	32.5	-	암 반	250	0.002	152
	Gangjin-gun								
	해 남 군	연 호	20.0	20.0	-	암 반	300	0.002	100
	Haenam-gun	오 산	55.4	55.4	-	암 반	300	0.002	100
		상 공	71.8	71.8	-	암 반	300	0.002	100
	영 압 군	만 수 1	10.4	10.4	-	암 반	250	0.002	120
	Yeongam-gun	만 수 2	9.7	9.7	-	암 반	250	0.002	120
		만 수 3	7.4	7.4	-	암 반	250	0.002	120
		만 수 4	10.8	10.8	-	암 반	250	0.002	120
		만 수 5	7.5	7.5	-	암 반	250	0.003	48
		만 수 6	11.0	11.0	-	암 반	250	0.002	120
		만 수 7	7.5	7.5	-	암 반	250	0.002	120
		봉 호 1	11.4	11.4	-	암 반	250	0.002	120
		봉 호 2	12.1	12.1	-	암 반	250	0.002	120
		봉 호 3	9.8	9.8	-	암 반	250	0.002	120
		봉 호 4	10.8	10.8	-	암 반	250	0.002	120
		봉 호 5	7.4	7.4	-	암 반	250	0.002	120
		봉 호 6	8.9	8.9	-	암 반	250	0.002	120
		봉 호 7	12.3	12.3	-	암 반	250	0.002	120
		도 장 1	12.7	12.7	-	암 반	250	0.002	120
		도 장 2	14.8	14.8	-	암 반	250	0.002	120
		도 장 3	11.2	11.2	-	암 반	250	0.002	120
		도 장 4	7.5	7.5	-	암 반	250	0.002	120
		도 장 5	11.0	11.0	-	암 반	250	0.002	120

### 23. 밭기반정비

#### Completion Status of

단위: 면적...헥타아르  
금액.....천원

시 도	시 군	수원공명	관개면적 Irrigated Area			시 설 구 분	직 경	채수량	심 도
			계	천	답				
Province	Si and Gun	Name of Facilities	Total	Upland	Paddy Field	Irrigation Source	Diameter (mm)	Amount of Water Attained (m <sup>3</sup> /s)	Depth (m)
무 안 군 Muan-gun		광 암 1	9.0	9.0	-	암 반	250	0.002	120
		광 암 2	9.0	9.0	-	암 반	250	0.002	124
		광 암 3	10.0	10.0	-	암 반	250	0.002	132
		광 암 4	9.0	9.0	-	암 반	250	0.002	115
		광 암 5	9.0	9.0	-	암 반	250	0.002	122
		광 암 6	10.7	10.7	-	암 반	250	0.002	116
		광 암 7	10.0	10.0	-	암 반	250	0.002	127
		평 산 1	15.0	15.0	-	암 반	250	0.002	128
		평 산 2	16.0	16.0	-	암 반	250	0.002	114
		평 산 3	16.0	16.0	-	암 반	250	0.002	124
		평 산 4	16.0	16.0	-	암 반	250	0.002	121
		평 산 5	15.0	15.0	-	암 반	250	0.002	116
		평 산 6	14.0	14.0	-	암 반	250	0.002	119
		평 산 7	13.0	13.0	-	암 반	250	0.002	120
		평 산 8	15.0	15.0	-	암 반	250	0.002	120
		평 산 9	16.0	16.0	-	암 반	250	0.002	121
		평 산 10	15.0	15.0	-	암 반	250	0.002	119
		평 산 11	17.0	10.1	6.9	암 반	250	0.002	125
		평 산 12	16.0	16.0	-	암 반	250	0.002	124
		평 산 13	15.0	15.0	-	암 반	250	0.002	118
		평 산 14	17.0	17.0	-	암 반	250	0.002	119
		평 산 15	17.0	17.0	-	암 반	250	0.002	120
		유 월 1	12.0	12.0	-	암 반	250	0.002	121
		유 월 2	13.0	13.0	-	암 반	250	0.002	120
		유 월 3	14.0	14.0	-	암 반	250	0.002	120
		유 월 4	12.0	12.0	-	암 반	250	0.002	119
		유 월 5	12.0	12.0	-	암 반	250	0.002	118
		유 월 6	13.2	13.2	-	암 반	250	0.002	123

# 사업준공현황 (계속)

## Upland Improvement Projects(Cont'd)

Unit : Area ..... ha  
Cost ... 1,000 Won

시 도	시 군	수원공명	관개면적 Irrigated Area			시 설 구분	직 경	채수량	심 도
			계	전	답				
Province	Si and Gun	Name of Facilities	Total	Upland	Paddy Field	Irrigation Source	Diameter (mm)	Amount of Water Attained (m <sup>3</sup> /s)	Depth (m)
		유 월 7	11.0	11.0	-	암 반	250	0.002	125
		유 월 8	13.0	13.0	-	암 반	250	0.002	120
	함 평 군	월 봉 1	9.5	9.5	-	암 반	250	0.002	138
	Hampyeong-gun	월 봉 2	9.5	9.5	-	암 반	250	0.002	100
		월 계 1	9.5	9.5	-	암 반	250	0.002	100
		월 계 2	9.5	9.5	-	암 반	250	0.002	100
	완 도 군	도 암	41.6	41.6	-	암 반	250	0.002	120
	Wando-gun								
	진 도 군	만 금 1	15.0	15.0	-	암 반	200	0.002	80
	Jindo-gun	만 금 2	15.0	15.0	-	암 반	200	0.002	80
		만 금 3	15.0	15.0	-	암 반	200	0.002	80
		만 금 4	15.0	15.0	-	암 반	200	0.002	80
<b>경 상 북 도</b>		<b>21</b>	<b>567.4</b>	<b>566.2</b>	<b>1.2</b>				
<b>Gyeongsangbuk-do</b>									
	영 주 시	태 장	45.8	45.8	-	암 반	200	0.002	220
	Yeongju-si	하 촌 1	31.8	31.8	-	암 반	200	0.002	120
		하 촌 2	31.8	31.8	-	암 반	200	0.002	120
		백 골	35.0	35.0	-	암 반	200	0.002	170
	영 천 시	덕 연 1	8.0	8.0	-	암 반	250	0.001	200
	Yeongcheon-si	덕 연 2	7.0	7.0	-	암 반	250	0.002	200
	상 주 시	부 곡 1	20.0	20.0	-	암 반	250	0.005	150
	Sangju-si	부 곡 2	20.0	20.0	-	암 반	260	0.005	110
	문 경 시	지 동 2	12.0	12.0	-	암 반	250	0.003	72
	Mungyeong-si								
	경 산 시	5-24	17.0	17.0	-	암 반	250	0.007	124
	Gyeongsan-si								
	군 위 군	대 홍	23.0	23.0	-	암 반	200	0.004	210
	Gunwi-gun		-	-	-	암 반	200	0.009	63

## 23. 발 기 반 정 비 Completion Status of

단위: 면적...헥타아르  
금액.....천원

시 도	시 군	수원공명	관개면적 Irrigated Area			시 설 구분	직 경	채수량	심 도
			계	전	답				
Province	Si and Gun	Name of Facilities	Total	Upland	Paddy Field	Irrigation Source	Diameter (mm)	Amount of Water Attained (m <sup>3</sup> /s)	Depth (m)
청 송 군	Cheongsong-gun	화 장	27.0	27.0	-	압 반	250	0.003	170
		원 화 목	33.5	33.5	-	압 반	250	0.003	213
영 덕 군	Yeongdeok-gun	호 박 풀	29.5	29.5	-	압 반	250	0.003	176
		서 대 실	11.0	11.0	-	압 반	200	0.003	150
칠 곡 군	Chilgok-gun	황 토 목 이	12.4	11.2	1.2	압 반	120	0.002	70
		오 평 1, 2	40.0	40.0	-	압 반	250	0.003	140
봉 화 군	Bonghwa-gun	고 계	53.1	53.1	-	압 반	65	0.004	150
		오 끼 네	66.3	66.3	-	압 반	65	0.004	180
		성 황 풀	32.6	32.6	-	압 반	65	0.004	150
울 진 군	Uljin-gun	선 압 들	10.6	10.6	-	압 반	200	0.002	40
<b>경 상 남 도</b>		<b>2</b>	<b>32.0</b>	<b>32.0</b>	-				
<b>Gyeongsangnam-do</b>									
고 성 군	Goseong-gun	용 산 1	16.0	16.0	-	압 반	250	0.002	100
		용 산 2	16.0	16.0	-	압 반	250	0.002	100
<b>제 주 도</b>		<b>33</b>	<b>1,387.9</b>	<b>1,387.9</b>	-				
<b>Jeju-do</b>									
제 주 시	Jeju-si	신 산 1	25.0	25.0	-	압 반	100	0.008	135
		신 산 2	24.0	24.0	-	압 반	80	0.006	98
서 귀 포 시	Seogwipo-si	황 세 왓 1	26.0	26.0	-	압 반	100	0.011	170
		황 세 왓 2	20.0	20.0	-	압 반	100	0.011	150
		황 청	37.0	37.0	-	압 반	100	0.011	143
		영 평 2	48.0	48.0	-	압 반	100	0.009	316
		상 예 1	45.0	45.0	-	압 반	250	0.007	220
		상 예 2	30.4	30.4	-	압 반	250	0.007	170
상 예 1	상 예 2	상 예 1	51.0	51.0	-	압 반	250	0.007	224
		상 예 2	33.8	33.8	-	압 반	250	0.007	117

# 사업준공현황

## Upland Improvement Projects

 Unit : Area .....ha  
 Cost ..1,000 Won


시 도	시 군	수원공명	관개면적 Irrigated Area			시 설 구분	직 경	채수량	심 도
			계	전	답				
Province	Si and Gun	Name of Facilities	Total	Upland	Paddy Field	Irrigation Source	Diameter (mm)	Amount of Water Attained (m <sup>3</sup> /s)	Depth (m)
북 제 주 군	Bukjeju-gun	대 홀 2	62.0	62.0	-	암 반	250	0.008	170
		행 원 2	61.0	61.0	-	암 반	250	0.010	110
		금 약 1	40.0	40.0	-	암 반	250	0.008	270
		금 약 2	32.7	32.7	-	암 반	250	0.008	240
		청 수 1	51.1	51.1	-	암 반	250	0.010	191
		청 수 2	57.0	57.0	-	암 반	250	0.010	210
		월 정 1	47.0	47.0	-	암 반	250	0.009	120
		상 귀 1	47.0	47.0	-	암 반	250	0.010	130
		상 귀 2	45.0	45.0	-	암 반	250	0.007	390
		애 월 1	30.0	30.0	-	암 반	250	0.009	101
		애 월 2	42.0	42.0	-	암 반	250	0.009	190
		관 포 1	34.0	34.0	-	암 반	250	0.009	100
		관 포 2	36.0	36.0	-	암 반	250	0.010	116
		평 대	42.0	42.0	-	암 반	250	0.010	142
남 제 주 군	Namjeju-gun	신 도 2	97.4	97.4	-	암 반	250	0.012	100
		영 락 1	62.3	62.3	-	암 반	250	0.011	105
		보 성	20.0	20.0	-	암 반	300	0.010	80
		사 계	22.0	22.0	-	암 반	300	0.008	70
		서 광 동	48.0	48.0	-	암 반	300	0.011	290
		고 성	92.6	92.6	-	암 반	300	0.009	80
		신 산	15.0	15.0	-	암 반	300	0.009	143
		하 례 1	31.8	31.8	-	암 반	300	0.010	71
하 례 2	31.8	31.8	-	암 반	300	0.010	80		



# 여 백

# 부 록

## Appendix



# 여 백

# 농업생산기반정비사업 연혁

## History of Agricultural Land and Water Development Projects

시 대	연 대	주 요 사 항	시 대	연 대	주 요 사 항
삼국시대	100년대까지		고려·명종 18	1195.	• 상주에 품김제 축조.
백제·다루 6	33. 2.	• 남부의 주·군에서 도작 시작 (삼국사기 첫 도작기록)	고려·고종 22	1200년대 1235.	• 강화에 연안제방 축조. - 1231 몽고침입으로 1232개경에서 강화로 천도(~1292) - 1235 제3차 몽고침입시 해상방어용으로 연안 제방 축조함<몽고침입 30년 전쟁(1231~1259)>
신라·일성11 (계림)	100년대 144. 2.	• 모든·군의 제방을 수축하여 전답을 개척.	고려·고종 40	1253.	• 강화에 간척제방 축조(군량확보책).
백제·구수 9	200년대 222. 2.	• 유사에게 명하여 제방을 수축.	고려·고종 43	1256. 3.	• 강화도내 제포, 와포, 초포, 리포에 제언을 축조.
백제·고이 9	242. 2.	• 국인에게 명하여 남택에 벼를 심음	고려·공민 11	1300년대 1362.	• 백분보에 의해 수차 전래(원)
신라·홀해 21	300년대 330.	• 벽골제를 축조 제장 1800보 (김계) ※ <당시 백제의 영역인 벽골제에 신라가 제언을 쌓을 수 없었을 것이므로 이는 흘해왕과 동대인 백제 비류왕대의 것으로 추정됨>	조선시대 조선·태조 4	1395. 7.	• 정분의 진언에 따라 전국 주, 부, 군, 현에 권농관을 배치하고 제언을 수축케 함.
신라·늘지 13	400년대 429.	• 시제를 축조, 제장 2,170보	태종 13	1400년대 1413. 10.	• 행정구역을 8도로 정하고 군, 현을 개정.
신라·지중 3	500년대 502.	• 우경법 사용	태종 15	1415. 8.	• 벽골제 수축.
백제·무령 10	510. 1.	• 제방을 수축하여 유민을 정착케 함.	세종 1	1419. 2.	• 늘세수축(고부) 정전법 실시 : 전라감사 이안우가 늘세 못리지 만여결에 실시.
신라·법흥 18	531. 3.	• 유사에게 명하여 제방을 수축	세종 2	1420.	• 평안도에 수전경작 보급.
통일신라시대	600년대 687. 5.	• 문무관에 대한 직전제 제정.	세종 2	1429. 12.	• 박서생에 의해 왜수차 전래.
신라·신문 7	700년대 790. 1.	• 벽골제를 증축, 전주등 7주인을 동원.	세종 23	1441. 8.	• 측우기를 비치하고 양수표를 설치.
신라·원성 6	800년대 810. 2.	• 왕이 친히 신궁에 제사하고 사자를 보내어 국내 제방을 수축	세종 24	1442. 5.	• 측우제도를 상세히 제정.
신라·현덕 2	859.	• 제방을 수리하고 농사를 권장	세조 1	1455. 9.	• 판적사 낭관으로 하여금 제언사를 전담케 함.
신라·현안 3	900년대 973. 12.	• 목은밭을 개간 경작함에 따르는 수조법 제정. (개간에 주력)	성종 4	1473. 4.	• 영사 홍윤성의 제청에 의하여 합덕제 수축
고려시대	900년대 1069. 7.	• 양전보수법 제정.	성종 5	1474. 7.	• 연안 남대지를 수축할 것을 의정
고려·광종 24	1100년대 1143.	• 각주 제방을 수축.	성종 7	1476.	• 각도 제언 대수축
고려·인종 21	1146. 3.	• 무언에 따라 벽제를 결파시킴.	성종 16	1485. 10.	• 천방사업을 널리 추진할 것을 의정하고 1485. 10.15 그 취지를 각도에 하달.
고려·인종 24	1169.	• 남대지 개축(황해도 연백군).	성종 19	1488. 1.	• 이세좌의 제청에 따라 제언의 수축은 관찰사가 먼저 착공하고 뒤에 계문하도록 하여 제언사의 허가에 시일이 요하며 실기함을 없도록 함.



시 대	연 대	주 요 사 항	시 대	연 대	주 요 사 항
	1919. 4.	• 수리조합, 보조규정 공포			• 경영난 수리조합 정리계획 발표
	1919. 8.	• 조선총독부 관계 개정(농상공부를 식산국으로)			• 갱생수리조합연합회 설립 인가
	1919. 8.	• 임시 한해구제위원회 개최		1935. 7.	• 농지이주 장려 보조규칙 공포
	1920. 4.	• 산미증식계획 수립 (15개년)		1935~1936	• 조선토지개량주식회사 해산
	1920. 6.	• 토지개량 보조규칙 제정, 경지확장 및 개량에 대한 기본조사 착수			• 전북 김제에서 간척지 제염축진을 위한 시험필지 설치(표면세척법)
	1923. 3.	• 토지개량 보조규칙 개정		1937.	• 공력수리조합 설치 개시
	1923. 3.12	• 조선공유수면매립령 공포 (개정 1927. 12, 1929. 1.)		1937.	• 경지정리사업 20개년 계획 수립 (매년 1,500ha씩 30,000ha를 20년간에 실시)
	1923.	• 전남 학파농장(민간간척지) 개발		1938. 5.	• 조선토지개량협회 설립 - 경지정리 사무처리를 대행
	1924. 6.	• 조선공유수면매립령 시행규칙 공포		1939.	• 남선일대 대한제 - 한해구제 토지개량사업 실시
	1926. 4.	• 산미증식갱신 계획 수립(14개년)		1940. 7.	• 조선수리조합 연합회 설립(조선토지개량협회 해산)
	1926. 6.	• 식산국에 토지개량과 외에 수리, 개간2과 증설		1940.	• 조선중미계획 수립
	1926. 7.	• 동양척식주식회사에 토지개량부 신설		1940.	• 농업용 지하수개발 5개년계획 수립 - 조사사업 실시
	1927. 5.	• 총독부에 토지개량부 신설 - 식산국의 토지개량, 수리, 개간 3과 이속		1941.	• 수리조합의 일부합병(전북수리조합 익옥, 임익, 전익, 옥구서부 4개 합병)
	1927. 5.	• 토지개량사업 저리자금 용자에 관한 통첩		1942.12.	• 조선농지개발 영단령 및 시행규칙 공포
	1927. 7.	• 조선토지개량 주식회사 설립		1942.	• 조선중미 확충계획 수립
	1927.12.	• 조선토지개량령 공포		1943. 3.	• 조선토지개량령 시행규칙 개정 - 긴급 소류지사업 실시
		• 조선공유수면매립령 및 조선수립조합령 개정		1943. 3.	• 조선토지개량령 시행규칙 개정 - 긴급 소류지사업 실시
		• 조선토지개량령 시행규칙 공포			• 미군정청 행정기구 정비 (중앙 : 농무국 - 토지개량과 각도 : 농산국 - 토지개량과)
		• 토지개량 등기규칙 공포		1945.10. 9	• 조선농지개발영단 수습 착수(기능부활)
	1928. 7.	• 조선토지개량령 및 동 시행규칙 시행		1945.12. 6	• 미군정청 개간조사계획 발표
	1928.11.	• 개간, 간척지 이주장려 보조규칙 제정 (개정 1942. 12.314호)		1945.12. 8	• 조선수리조합 연합회 재건(기능부활)
	1929. 3.	• 토지개량 보조규칙 개정		1946. 5. 8	• 일본인 소유 간척공사를 조선수리조합 연합회에 이관
	1929.11.	• 경지확장, 개량에 관한 기본조사 완료		1946.10.21	• 수리제도 심의회 개최
	1930. 3.	• 총독부 농사시험장 김제간척출장소 설치		1946.11.12	• 전국 수리조합 대회개최
	1930. 4.	• 소규모 토지개량사업 장려		1947. 1.15	• 수리제도 심의회 및 전국수리조합대회 결의에 의하여 토지개량제도 개혁안과 사업실시 적극화 방안을 파도입법위원회에 청원
	1930.	• 일본인 토지회사인 불이흥업주식회사에서 전북익산군에 50ha 경지정리 실시		1947. 7.29	• 1947년도 수리자금 장기채 수련에서 전대개시
	1931. 5.	• 동양척식주식회사 토지개량부를 폐지하고 그 대행사업을 조선토지개량주식회사에 인계		1948. 3.19	• 중앙토지행정처 설치
	1932. 7.	• 총독부 관계중 토지개량부 및 임업부를 폐지하고 농림국을 신설, 농무, 토지개량, 수리, 임정, 임업 등 5과를 설치		1948. 3.22	• 귀속농지에 대한 수리공사를 수련에서 시행토록 파도정부지시
	1934. 4.	• 조선농지령 공포			
	1934. 6.	• 산미증식계획에 따른 토지개량사업 중지 공포			
	1935. 4.	• 68개 불량수리조합 정리 착수			
	1935. 5.	• 조선수리조합령 시행규칙 개정			

시 대	연 대	주 요 사 항	시 대	연 대	주 요 사 항
제1공화국	1948. 3.31	• 갱생수리조합 연합회를 조선수리조합연합회에 합병	제3공화국	1961. 5.21	• 농어촌 고리채 정리법 공포
	1948. 7.	• 정부조직법 제정<농림부 농지국 농지개발과 각도 농림국 농지개발과>		1961. 6. 5	• 대한수리조합연합회 및 수리조합 평의회 기능 정지
	1948. 8.15	• 대한민국 정부수립 선포		1961. 8. 9	• 귀농정착사업 실시 - 도시실업자의 영농정착
	1949. 2. 1	• 조선수리조합연합회 각도지부 재편성		1961. 8.31	• 수리조합 합병에 관한 특별조치법 공포
	1949. 6.18	• 조선수리조합연합회를 대한수리조합연합회로 개칭		1961. 9.12	• UN 특별기금에 의한 간척 및 개간조사사업 협정체결(정부-FAO-UN 특별기금기구)
	1950. 3.25	• 농지개혁법 시행령 공포		1961.11.20	• 대한수련 동력경운기 40대 도입, 한강, 대저수리조합 등에 배부
	1950. 4.28	• 상동법 시행규칙 공포		1961.12.12	• 전국 수리조합 통합
	1950. 6. 1	• 대한농지개발영단을 대한수리조합연합회로 이관, 운영할 것을 유시(대통령)		1961.12.19	• 공유수면관리법 공포(국토건설청 관리)
	1950. 6.25	• 6.25 동란 반발		1961.12.31	• 토지개발사업법 공포
	1952. 4.12	• 농지개혁사업 특별회계법 공포		• 농지개혁사업 특별회계법 폐지	
	1952. 8. 5	• 제2대 대통령선거(직선) <대통령 이승만, 부통령 함태영>		1962. 1.11	• UN 특별기금에 의한 개간·간척조사사업 착수
	1952.10. 3	• 수리조합비 물납제 실시		1962. 1.13	• 제1차 경제개발5개년계획 발표
	1953. 3.10	• 수리제도 심의회 개최		1962. 1.21	• 대한수리조합연합회를 토지개발조합연합회로 개칭
	1953. 6.30	• 식량증산 및 수리시설 복구를 위한 원조협정 체결(정부-수련-UNKRA-UN군총사령부)		1962. 2.22	• 개간촉진법 공포
	1953. 7.27	• 휴전협정 체결		1962. 3.10	• 토지개발사업법 시행령 공포
	1954. 8. 1	• 수리조합 일시차입금 취급업무 식산은행에서 저축은행으로 이관		1962. 3.24	• 개간촉진법 시행령 공포
	1956.12. 8	• 한국 토지개발사업 10년사 간행		1962. 3.27	• 공유수면매립법 시행령 공포
	1957.12.27	• 농업증산 5개년 계획 수립 (국무회의 의결)		1962. 6. 2	• 토지개발사업법 시행규칙 공포
	1957.	• 해방후 처음으로 정부예산에 의한 개간사업 시작		1962. 8.22	• 토지개발사업 보조금 교부규칙 공포
	1958. 1. 7	• 토지개발사업 보조규칙 제정		1962.11.26	• 상동 교부세칙 공포
	1958. 1.	• 대소지구 설치사업(수리사업) 계속공사에 대한 준공 3년계획 수립		1962.12.24	• 공유수면매립법 시행규칙 공포
	1958. 1.	• 제2차 농업증산 5개년계획 수립		1962.12.28	• 토지개발조합연합회에 부정공사처리위원회 설치
	1958. 6.30	• 수리자금 융자업무 산업은행에서 농업은행으로 이관		1963. 3. 5	• 토지개발사업 장기채정리 특별조치법 공포
	1958.10. 1	• 간척지 개발자금 DLF 차관 1,350만불을 부흥부에 요청		1963. 3.15	• 동진강 수리간척공사 기공(건설부-토련)
	1959. 7. 1	• 산지개간사업계획 한미간 합의		1963. 6.11	• 토지개발사업 장기채정리 특별조치법 시행령 공포
	1959. 7.22	• 공유수면매립 분배요령 시달(농림부)		1963.12. 5	• 방조제 관리법 공포
1959.10.	• UN 특별기금에 의한 간척개간사업 지원 요청	1964. 1.23	• 제단식 개간계획 한미협정(USOM처장-농림부 장관)		
1960. 2. 8	• 농림부 농경지 확장 5개년 계획 수립	1964. 5.25	• 대한 농지개발 영단 청산등기 완료		
제2공화국	1960.12.29	• UN 특별기금에 의한 간척조사사업 계획 동의 국회 통과(개간계획 1961.5. 통과)	1964. 5.	• 공유수면매립법 1차 개정<헌법 개정에 따른 권력구조변경>	
1961. 5.16	• 5.16 군사혁명	• 식량증산 범국민운동 전개	1964.	• 경북도 자체사업으로 경지정리사업 시작	
			1964. 2~	• 경기·강화지구에서 간척제염효과 시험 실시(배수로의 깊이 및 간격별)	
			1966. 말		

시 대	연 대	주 요 사 항	시 대	연 대	주 요 사 항
제4공화국	1965. 3.12	• 경지정리사업 기본계획 수립-사업시행 • 식량증산 7개년계획 수립		1974. 5.22	• 평택지구, 아산, 남양방조제 준공식
	1965. 7. 9	• 전천후 농업용수원 개발계획 발표		1974.11.	• 계화도지구 착공
	1965. 9.17	• 전천후 농업대책위원회 규정 공포		1974.12.	• 경주지구 착공
	1965.	• 정부예산에 의해 처음으로 경지정리사업 시행		1974.12. 8	• 농지확대개발 촉진법 확정(국회 미통과) • 대통령 농업진흥공사에 농지확대개발기술단 설치를 지시
	1966. 4.11	• 방조제 관리법 시행령 공포		1974.12.26	• 창녕 및 삼교천지구 OECF 차관협정 체결
	1966. 7.29	• 제2차 경제개발 5개년계획 발표 (1967~1971)		1974.12.27	• 임진지구 ADB 차관협정 체결 • 농업진흥공사에 농지확대개발기술단 발족
	1966. 8.	• 공유수면매립법 2차 개정 <매립면허권 건설부장관 일원화>		1974.12.	• 계화도지구 한일차관협정 체결
	1967. 1.	• 개간촉진법을 농경지조성법으로 대체		1975. 4.11	• 농지확대개발촉진법 공포
	1967. 3.	• 월남국에 한국농업사절단 파견(기술협력)		1975. 7.22	• 상동법 시행령 공포
	1968.	• 미면간척지 방조제 준공		1975. 9.17	• 상동법 시행규칙 공포
	1968. 8.26	• 지하수 개발단 발족		1975. 9.24	• 임진지구 착공
	1969. 2.15	• 지하수 개발공사 발족		1976. 3.	• 야산개발사업 IBRD 새마을 차관협정 체결(4,100천\$)
	1969. 5.23	• 금강, 평택지구 IBRD 차관협정 체결		1976. 8.	• 미호천지구 차관협정체결(29,000천 \$)
	1969. 8.14	• 방조제관리법 시행규칙 공포(농림부령)		1976.10.14	• 영산강지구 4개댐 준공식
	1969.10.25	• UNDP 한국 관정식 관개사업 지원협정 체결		1976.10.25	• 창녕지구 착공
	1970. 2. 7	• 농업진흥공사 발족(토지개발조합연합회 해체)		1976.12.29	• 남강지구 차관협정 체결
	1970. 2.12	• 금강·평택지구 착공		1977. 1.	• 야산개발사업 소유주 개발에서 국가직접개발로 전환(시·군시행주체에서 농업진흥공사 시행주체로 바뀜)
	1970. 4.10	• 금강·평택지구 WFP양곡 무상원조지원 협정체결(소맥분 67,301톤, 통조림 4,206톤)		1977. 2.	• 영산강 II 단계 개발 IBRD 차관협정 체결
	1971. 3.23	• 금강·평택지구 기공식		1977. 3.	• 한일경제협력 실무진 서남해안 간척농지개발 현지답사
	1971. 5.	• 영산강 I 단계사업 IBRD 최종평가		1977. 4.13	• 삼교천지구 기공식
	1971. 9.28	• 사단법인 농지개발협회 설립		1977. 8.17	• 미호천지구 착공
	1972. 2. 2	• 영산강 I 단계사업 IBRD 차관 협정 체결		1977. 8.31	• 낙동강지구 ADB 차관협정 체결
	2.28~12.31	• 야산개발(용단지) 4개지구 603ha 개발		1977.11~12	• 대호지구 타당성조사(일본 San yu 용역단)
	1972. 9.	• 한일각료회의-계화도 및 삼교천 지구 차관협의 (확정)		1977.11.18	• 남강지구 착공
	1972. 12.	• 공유수면매립법 3차개정(비상각의)-농업 목적의 경우 의곽공사 완료후 농림부장관에게 이관 규정 신설(내부개답)		1977.12.	• 영산강 방조제 착공
	1973. 4.	• 영산강 I 단계 4개댐 착공		1977.12.	• 계화도 내부개답 준공
	1973. 7. 1	• 계화도지구 건설부로부터 농수산부로부터 사업이관		1978. 1.20	• 영산강 II 단계 하구언 공사 착공
	1973. 7.	• ADB 새마을조사단 남강지구 개발협의		1978. 1.	• 논산지구 개발 IBRD 차관협정 체결
	1973. 9.24	• 농지개발협회를 농지개발연합회로 개칭		1978. 4.24	• 공법인 농지개발조합연합회 설립
	1973.11.23	• 전북 고창지구 대단위 용단지 개간 시작		1978.12.	• 대호지구 개발 일본 OECF 차관협정 체결
	1973.12.	• 평택지구, 아산, 남양 2대 방조제 준공 • 제7차 한일각료회의-창녕지구 새마을 경제협력사업 협의		1978.12.21	• 서남해안간척 김포 및 서산 A·B지구 세부조사 실시
	1974. 1.	• 경주지구 개발 IBRD 차관협정 체결		1978.12.25	• 대호지구 OECF 차관협정 체결
		1979. 1.	• 채소 주산단지 지하수개발사업 착수		



시 대	연 대	주 요 사 항	시 대	연 대	주 요 사 항
제5공화국	1979.10.	• 낙동강지구 착공	제6공화국	1987. 1.30	사업별로 보조금 신청 • 농림수산업 구조개선 본격추진 - 농지구입자금 지원 개시 - 이양, 수확기 중심 기계화 촉진 - 경지정리:산간지대까지 확대 실시
	1979.10.26	• 삼교천지구 하구언(삼교천) 준공식		1987. 3.16	• 농어가 부채경감 대책 확정 - 총 2조원 투입 연간 2,500여억원 부담경감
	1979.12.	• 논산지구 착공		1987. 7.18	• 농어촌 지역개발 기금 신설 - '87 기금조성:2,500억원
	1980. 1.	• 전국 원예주산단지 용수개발사업 실시 (지하수 위주)		1987.10.	• 농어촌 종합개발의 추진계획 수립과 시행 의무가 헌법에 명시됨(헌법 제123조12항)
	1980.10.25	• 수리시설 내한능력조사 착수(농진공)		1987.12. 9	• 농어촌 경제활성화 종합대책 발표 - 특별상호 금융이자율을 14.5%에서 10%로 경감 - 농수산 증장기 자금:5년 거치 7년 균분상환(년리 8%) - 농업 기반조성사업의 농민 부담경감 • 대중규모 수리시설 사업비를 '88부터 연행 70~85%를 전액 국고보조로 함. • 농조조합비:반당 벼 23.7kg에서 10kg으로 • 경지정리사업 - 국고보조를 80%에서 90%로 - 국민부담을 20%에서 10%로
	1983.12. 5	• 금강하구언 기공식		1987.12.12	• 새만금지구 농업간척사업 시행
	1985. 1.	• 국유재산 및 농지개발시설부지 실태조사 (전국 1.1~7.31)		1988. 2.17	• 농촌근대화촉진법 시행규칙 개정입법 예고 - 농지구입자금 지원 개시 - 이양, 수확기 중심 기계화 촉진 - 경지정리:산간지대까지 확대 실시
	1985. 8.12	• 방조제 관리법 시행령 개정 (관리대행자 <제4조> 농조→농조 또는 시군)		1988. 6.27	• 긴급 가뭄대책 비상령 발동 - 인력동원:414천명 - 양수기:418천대 - 송수호스:44.5천km - 하상굴락:1,869개소 개발 - 들샘:1,816개소 개발
	1985.12.30	• 농업용수개발사업 촉랑설계 및 공사감 독비 요율조정(공사감독비 대상. 계약 금액→예정가격)		1988. 8.26	• 지역 농업종합개발사업 추진계획 수립 - 읍·면읍 1개 개발단위로 입지적·지대적 특성을 고려 종합개발계획을 수립 - 단위 농협이 중심된 지역 농업종합개발 위원회를 구성 농어민 스스로가 수립 - 1면당 15억을 3개년에 걸쳐 지원 ('89년에는 100개면에 700억원 지원)
	1985.11.	• 농어촌지역 종합개발사업 3개 시범지역 사업 착수		1989. 4. 1	• 농지개발조합 육성에 관한 특별조치법
	1986. 3. 5	• 농어촌 종합대책 발표 - 농어촌종합개발방식과 지역별 예산편성 방식 도입 - 농조수리시설 개보수사업 지원을 변경 (용자 70% 자부담 30%→국고 70% 용자 30%) - 장기채 반당 15kg 초과분 납부연기→ 장기채와 특별조합비를 합쳐 반당 15kg 초과분 납부 연기 - 방조제 수축사업 지원을 변경 (국고 80% 자부담 20%→국고 80% 용자 20%) - 농지제도 등 농어촌개발에 따르는 각종 제도 개선			
	1986. 5. 6	• 물관리 지침시달			
1986. 5.31	• 농수산부 직제개편-농지국을 농어촌개발 국으로 개칭(지정과, 수리과, 개량과, 조성과, 특정지역개발과→종합개발과, 농지과, 수리과, 개량과, 조성과, 특정지역개발과)				
1986.11.10	• 농수산부 훈령 641호로 농지개발시설 관리규정 제정 - 농업진흥공사에 수리시설관리단을 설치토록 함.				
1986.12.	• 보조금관리법을 『보조금의 예산 및 관리에 관한 법률』로 개정 - 농어촌 지역 종합개발사업 예산은 개별				

시 대	연 대	주 요 사 항	시 대	연 대	주 요 사 항
		개정 - 농지개발조합비 인하(10kg-5kg)			- 정주생활권 개발
	1989. 4.28	• 농촌근대화 촉진법 개정 - 농지개발조합연합 회장 및 조합장 직선제 • 농어촌발전 종합대책 발표 - 농어촌진흥공사 및 농지관리기금 설치 - 농지 장기임대와 공동영농조직제도 도입 - 농업진흥 권역의 설정 운용 - 농수산업 구조 조정기금의 설치 - 농의소득원 개발 촉진 - 농어촌 정주권 개발		1990. 7.14	• 농정 민생관련 3개 법안 개정 - 농업재해대책법 - 수산업법 - 한국마사회법
	1989. 6.30	• 농어가 부채 경감 대책 시행 - 영농, 영어, 양축자금 금리인하(8%-5%)		1990. 9.10	• 농어촌 문제와 대책 발표 - 제도의 개선 - 농·수·축협, 농수산물유통공사의 기능 재정립 - 농수산물 수입개방 대응 방안 강구 - 농어촌 투자재원 확보와 지방자치단체의 농정활동 강화
	1989. 8.19	• 농지확대개발촉진법 시행령 개정안 입법 예고 - 야산개간 등 개발농지의 전용 허가절차 간소화 - 개발농지 전용 허가시 10ha 이상인 경우 국무회의 심의 - 농어촌소득원개발사업을 목적으로 전용시는 15ha 이상인 경우 국무회의 심의 - 개발농지 전용 허가권 시도 지사에 위임		1990.12. 1	• 농어업 총 조사 실시
	1989. 9. 4	• 농촌개발사업 관리에 관한 국제 Workshop 개최 - 주최:한국농촌경제 연구원 - 참가국:아시아 9개국, 아프리카 6개국 - 참가국제기구:UNESCO, AARRO		1990.12.31	• 농어촌발전 특별조치법 시행규칙 제정 공포(농림수산부령 제1060호)
	1989.10. 4	• 농어촌관련 2개법(안) 당정협의 - 농어촌 발전 특별조치법 - 농어촌진흥공사 설립 및 농지관리기금 설치법		1991. 1. 5	• 농어촌진흥공사 및 농지관리기금법 시행규칙 확정
	1990. 3.16	• 농어촌발전특별조치법 국회 통과		1991. 2.28	• 전국 경지정리 실태 및 예정지 조사 실시 - 조사대상:논, 밭 2,109천ha
	1990. 4. 7	• 농어촌진흥공사 및 농지관리기금법 공포 (법률 제4229호)		1991. 3. 2	• 농어촌발전 특별 조치법 시행령 개정 - 양축시설을 위하여 신고탄으로 전용할 농지면적:1,500㎡에서 3,300㎡로 상향 - 농지관리위원회에 5인 이내의 소위원회 구성, 운영가능
	1990. 4.23	• 농어촌진흥공사 및 농지관리기금법 시행령 공포 - 공사의 사업시행 계획수립 - 농지개발, 농지관리기금의 용자한도, 조건 - 농지관리기금의 보조사업과 보조금의 범위		1991. 8.30	• 농지종합정비 시범사업 실시 - 1도 1지구 총 8지구 1,533ha에 대하여 경지종합 정비 시범사업 실시 - 경지정리사업의 필지규모를 3,000~9,000평으로 대구화
	1990. 7. 2	• 농어촌진흥공사 발족 - 자본금 1조원 정부 출연 - 농어촌 구조개선사업		1991.12.26	• 농지확대개발 촉진지역 고시해제 - 농지확대개발 촉진지역 148지구 13,867ha 고시해제
				1992. 1.28	• 농업생산기반조성 및 농어촌정주생활권 개발 - 농업용수개발사업 확대:62천ha개발 - 농어촌용수개발사업:50지구 신규개발 착수 - 경지정리사업 시행:30천ha - 경지종합정비사업:8지구(870ha)개발 - 배수개선정비사업:28천ha - 농어촌 정주생활권 개발사업 • 대 상:137개면 • 사업비:1,318억원

시 대	연 대	주 요 사 항	시 대	연 대	주 요 사 항
문민정부	1992.10.28	<ul style="list-style-type: none"> <li>'92가을착수 경지정리사업 계획시달</li> <li>- 규모:436지구, 20천ha</li> <li>- 사업비:4,204억원</li> <li>- 사업시기                             <ul style="list-style-type: none"> <li>· 착공:1992. 11.</li> <li>· 완공:1993. 5.</li> </ul> </li> </ul>	국민의 정부		<ul style="list-style-type: none"> <li>으로 정비, 개발하여 농수산업의 경쟁력 향상과 농어촌생활환경 개선을 촉진</li> <li>· 농업생산기반정비사업</li> <li>· 수산업생산기반조성사업</li> <li>· 농어촌생활환경정비사업</li> <li>· 농어촌휴양자원개발 사업 및 한계농지 등의 정비사업</li> </ul>
	1992.12.24	<ul style="list-style-type: none"> <li>농업진흥지역 지정고시</li> <li>- 지정면적:1,008천ha</li> <li>- 농업진흥지역에 농업생산기반시설 우선 시행</li> </ul>		1995. 6. 9	<ul style="list-style-type: none"> <li>금강(Ⅱ)지구 대단위농업개발사업 나포양수장 준공 및 통수식</li> </ul>
	1993. 1.21	<ul style="list-style-type: none"> <li>'93 농림수산부 주요업무 계획</li> <li>- 진흥지역의 경지정리는 자부담 10%면제</li> <li>- 집단마을 정비사업으로 농어촌 생활환경 개선</li> </ul>		1995.12. 1	<ul style="list-style-type: none"> <li>농어업 총조사 실시</li> <li>- 농어업전반에 관한 실태를 파악, 세계화 농정의 추진 및 지역농정 수립에 필요한 기초자료제공</li> <li>· 기간:95. 12. 1~12. 22(22일간)</li> <li>· 대상:전국의 농어가 및 농어촌</li> <li>· 방법:조사원이 직접 방문조사</li> </ul>
	1993. 5.18	<ul style="list-style-type: none"> <li>농어촌발전특별조치법 개정</li> <li>- 농림어업구조개선을 위한 기틀 마련</li> <li>- 농업진흥지역안의 농지소유상한선을 10ha로 확대</li> <li>· 시장, 군수가 농지매매 증명을 발급한 경우 농지 20ha로 소유 허용</li> </ul>		1995.12.29	<ul style="list-style-type: none"> <li>농지개발조합법 제정 공포</li> <li>· 농지개발조합 설립근거</li> <li>· 농지개발조합 자립육성 금고 설치</li> </ul>
	1993. 7. 2	<ul style="list-style-type: none"> <li>신농정 5개년계획 확정</li> <li>- 진흥지역내의 경지정리안된 논 17만 4천ha 경지정리 완료</li> </ul>		1996. 1. 1	<ul style="list-style-type: none"> <li>농지법 시행</li> </ul>
	1993.12.31	<ul style="list-style-type: none"> <li>우루과이라운드 농산물 협상 타결</li> <li>- 농산물에 대한 예외없는 관세화 원칙 반영</li> <li>- 모든 농산물의 관세 및 관세상당치를 양허하여 감축</li> <li>- 최소시장 접근 및 현행시장 접근 인정</li> <li>- 일정한 허용기준에 합치하는 경우를 제외한 모든 국내보조금에 대한 감축</li> <li>- 쌀 관세화에 의해 수입자유화 유예('95~2004)</li> </ul>		1996. 1.20	<ul style="list-style-type: none"> <li>농촌용수개발 10개년계획 수립</li> </ul>
	1994. 4. 5	<ul style="list-style-type: none"> <li>농업생산기반정비사업 조사설계 및 공사감리업무 개방</li> <li>- 농진공, 농조연 등 시행에서 민간업체가 참여하는 경쟁입찰제로 변경</li> <li>· '95.1.1일 이후:사업량의 25% 개방</li> <li>· '96.1.1일 이후:사업량의 50% 개방</li> <li>· '97.1.1일 이후:사업량의 75% 개방</li> <li>· '99.1.1일 이후:사업량의 100% 개방</li> </ul>		1996. 3.15	<ul style="list-style-type: none"> <li>금호방조제 도로 개통</li> </ul>
	1994.11.15	<ul style="list-style-type: none"> <li>일반경지정리 및 경지재정리사업 신규 추진</li> <li>- 2004년까지 902천ha의 일반경지정리와 200천ha의 대규모 경지재정리사업 완료</li> <li>- '94년에는 27천ha의 일반경지정리와 5천ha의 경지재정리사업 신규 추진</li> </ul>		1996. 8. 8	<ul style="list-style-type: none"> <li>수리시설 개보수·보강 개발사업 토론회 개최</li> </ul>
	1994.12.22	<ul style="list-style-type: none"> <li>농어촌정비법 제정(법률 제4823호)</li> <li>- 농수산업 및 농어촌을 체계적 종합적</li> </ul>		~8. 9	<ul style="list-style-type: none"> <li>영암·금호방조제 준공</li> </ul>
					1996.11. 6
			1997. 2. 1	<ul style="list-style-type: none"> <li>농산물 생산자를 위한 양곡관리법 개정</li> </ul>	
			1997.10.24	<ul style="list-style-type: none"> <li>홍보지구 보령 방조제 끝막이 성공</li> </ul>	
			1998.10. 8	<ul style="list-style-type: none"> <li>대호환경농업 시범지구 지정</li> <li>- 정부와 UNDP는 환경친화적 농업분야의 기술협력에 관한 협약을 체결하고 대호환경농업 시범지구를 친환경적 간척지 개발 및 이용모델로 개발 추진</li> </ul>	
			1999. 2. 5	<ul style="list-style-type: none"> <li>농업기반공사 및 농지관리기금법 공포(법률 제5759호)</li> <li>- 농업기반정비사업 및 농업기반시설의 관리와 관련하여 유사·중복 기능을 수행하고 있는 농어촌진흥공사, 농지개발조합, 농지개발조합연합회 등 3기관을 통합하여 농업기반공사를 설립</li> </ul>	
			2000. 1. 1	<ul style="list-style-type: none"> <li>농어촌진흥공사, 농지개발조합, 농지개발조합연합회 등 3기관을 통합하여 농업기반공사로 출범</li> </ul>	
			2001. 1.28	<ul style="list-style-type: none"> <li>농어촌정비법 개정(법률 제6553호)</li> <li>- 생활환경정비사업의 대상범위 및 사업시행자 확대</li> <li>- 농어촌휴양지의 개발범위 확대</li> </ul>	

## 정부간행물 판매센터 안내

판 매 센 타 명	주 소	전 화
1) 경제자료안내실(과천)	(427-760) 경기도 과천시 중앙동 1, 과천청사 안내동	502-2312
2) (주) 교 보 문 고	(110-120) 서울시 종로구 종로 1가	3973-628
3) (주) 을 지 서 적	(100-101) 서울시 중구 을지로 2가 9-1 내외빌딩 지하	757-8991
4) 프레스센터 정부간행물 판매센터	(100-101) 서울시 중구 태평로 1가 25	734-6818
5) 태 평 서 적 센 타	(100-102) 서울시 중구 태평로 2가 58-2	777-7551
6) (주) 동 화 서 적	(135-080) 서울시 강남구 역삼동 821-1	555-7312
7) (주) 서 울 문 고	(135-090) 서울시 강남구 삼성동 159-1 무역센터 지하 아케이드내	553-3038
8) 영 광 도 서	(614-030) 부산시 부산진구 부전동 397-55	816-9500
9) 대 한 서 립	(400-180) 인천시 중구 인현동 21-3	762-7337
10) 사 랑 방 문 고	(501-012) 광주시 북구 신안동 502-7	526-5192
11) 대 훈 서 적	(300-160) 대전시 동구 증동 27-26	254-7007
12) 교 학 사	(442-021) 경기도 수원시 팔달구 팔달로 3가 80-4	251-3929
13) 문 학 사	(380-020) 충북 충주시 성서동 285	856-3000
14) 대 한 서 립	(570-120) 전북 익산시 중앙동 3가 7	852-7700
15) 일 광 서 점	(540-060) 전남 순천시 행동 65-12	752-4414
16) 학 원 사	(791-040) 경북 포항시 북구 남빈동 415-11	247-3396
17) 학 원 사	(631-460) 경남 마산시 합포구 동성동 258-1	246-4510
18) 학 생 서 립	(690-180) 제주도 노형동 2612-8	742-0727

통계청 승인 간행물 : 311-01호

---

## 농업생산기반정비사업통계연보(2002년판)

발행일 : 2002년 11월 일  
발행 : 농림부·농업기반공사  
편집 : 농업기반공사 영농규모화사업처  
(경기도 안양시 안양우체국 사서함 12호)

## Yearbook of Agricultural Land and Water Development Statistics 2002

Published in November 2002  
Publication : Ministry of Agriculture & Forestry  
Korea Agricultural & Rural  
Infrastructure Corporation  
Edited by : Korea Agricultural & Rural Infrastructure  
Corporation  
P.O Box 12, Anyang-si,  
Gyeonggi-do, Korea

---

인쇄 : 대양출판사 ☎ (031)425-4422