

GOVP 12016238

# 농업생산기반정비사업통계연보

YEARBOOK OF AGRICULTURAL LAND AND WATER  
DEVELOPMENT STATISTICS

2000

농 립 부  
농 업 기 반 공 사

MINISTRY OF AGRICULTURE & FORESTRY  
REPUBLIC OF KOREA  
KOREA AGRICULTURAL & RURAL  
INFRASTRUCTURE CORPORATION

# 머 리 말

본 통계연보는 농업생산기반정비사업에 관한 사항을 조사한 결과로 1955년 첫 호가 발간된 이래 마흔 다섯 번째에 이르게 되었습니다.

본 연보는 농업생산기반정비사업에 대한 실태를 파악하여 합리적이고 효율적인 정책수립과 이 분야 연구를 위한 기초자료를 제공하는데 목적이 있습니다.

농업구조와 농정여건의 급격한 변화에 부응하고 활용도 높은 통계가 되도록 항목별 자료의 신속·정확한 집계를 위한 전산화와 연도별 수리·답면적의 변화추세 등 주요 항목을 도표화하여 수록하는 등 보다 충실한 통계연보가 되도록 꾸준한 노력을 기울여 왔습니다만 아직도 미흡한 부분이 없지 않을 것으로 생각합니다. 이점 이용자 여러분의 아낌없는 조언과 지도편달이 있으시기를 바랍니다.

본 연보가 이 분야에 관심 있는 여러분과 관련기관·단체의 연구 및 업무에 많은 도움이 되시기를 기원하며 조사·발간 과정에서 협조하여 주신 관계자 여러분에게 진심으로 감사를 드립니다.

2000. 10

농 립 부

농촌개발국장



# PREFACE

The Yearbook of Agricultural Land and Water Development Statistics (YALWDS), the 45th edition since 1955, was prepared to provide basic data for more reasonable and efficient policy making in the area of land and water development.

We have continuously strived to improve the best application of this publication keeping up with satisfying the sudden change in agricultural structures and the environment of agricultural policy. As a part of our efforts, we have computerized data by each item for quick and accurate total, and included graphs of main items like the changes of irrigated paddy field by year and etc.. Though our efforts, there would be something to be desired. In this regard, we welcome and would greatly appreciate any comments or suggestions that you may give concerning future editions of this Yearbook.

We hope that this book will be helpful for research and operation of those who are interested in this area and related agency and organization. We also wish to express our sincere appreciation to the personnel who have contributed to the investigation and publication of YALWDS.

October, 2000

Director General  
Rural Development Bureau



Ministry of Agriculture and Forestry

# 차 례 CONTENTS

## I. 조사개요

## OUTLINE OF SURVEY

1. 조사목적	Purpose of the Survey .....	9
2. 조사연혁	History of the Survey .....	9
3. 조사기관	Survey Organization .....	9
4. 조사기준일 및 조사대상기간	Reference Date and Period of Survey .....	9
5. 조사방법	Survey Method .....	9
6. 조사항목	Survey Items .....	9
7. 용어해설	Terms and Glossary .....	9

## II. 도 표

## FIGURES

## III. 통 계

## STATISTICS

요 약	Summary .....	21
1. 국토이용면적	Utilization of National Land Area .....	27
2. 시도별 경지면적	Cultivated Land Area by Province .....	28
3. 수리상태별 답면적	Paddy Field Area by Irrigation Conditions .....	29
4. 수리시설별 답면적 현황	Paddy Field Area by Irrigation Facilities .....	30
가. 시도별	A. By Province .....	30
나. 시군별	B. By Si and Gun .....	46
5. 주수원공 관개규모별 수리시설 현황	Size of Irrigated Area by Kind and Number of Main Facilities ...	250
6. 준공년도별 수리시설 현황	Status of Irrigation Facilities Completed by Year .....	266
7. 수리시설별 제원 현황	Number, Capacity and Irrigation Area by Facilities .....	282
가. 총 팔	A. Summary .....	282
나. 시군관할	B. By Si and Gun .....	294
다. 농조관할	C. By FIA(Farmland Improvement Associations) .....	306
8. 저수지 유효저수량 규모별 개소 수	Number of Reservoirs by Effective Storage Capacity .....	312

9. 저수지 제당높이별 유효저수량	Status of Reservoirs by Dam Height and Effective Storage Capacity	324
10. 양(배)수장 마력 규모별 개소 수	Number of Pumping and Drainage Stations by IP	340
가. 총 팔	A. Summary	340
나. 시군관할	B. By Si and Gun	344
다. 농조관할	C. By FIA	348
11. 사설수리시설물 현황	Status of Private Irrigation Facilities	376
12. 방조제 현황	Status of Sea Dike	378
13. 농업생산기반정비사업 개발 실적	Agricultural Land and Water Development Projects Executed	380
가. 생산기반확충사업	A. Farmland Improvement and Expansion Projects	380
나. 농업용수개발사업	B. Irrigation Water Development	382
14. 농업생산기반정비사업비 집행 실적	Agricultural Land and Water Development Project Costs	388
가. 총 팔	A. Summary	388
나. 사업 별	B. By Type of Projects	390
15. 농업생산기반정비사업 관계직원 현황	Number and Speciality of Personnel Engaged in Agricultural Land and Water Development Projects	418
16. 농지개량조합별 일반 현황	General Status of Farmland Improvement Associations(FIA)	420
17. 농지개량조합 수혜면적 규모별 현황	Status of FIA by Benefitted Area	432
18. 농지개량조합비 부과 및 징수 상황	Assessment and Collection of Water Charge	434
가. 연도 및 시도별	A. By Year and Province	434
나. 조합 별	B. By FIA	436
19. 농지개량조합 수입지출 결산상황	Statement of Revenues and Expenditures in FIA	442
가. 총 팔	A. Summary	442
나. 회 계 별	B. By Account	446
20. 농지개량조합 장기채차입 및 상환실적	Long-term Loan Borrowing and Repayment in FIA	468
가. 시 도 별	A. By Province	468
나. 조합 별	B. By FIA	468
21. 농조양(배)수장 가동시간 및 전기 유류 사용량	Operating Hours and Amount of Electricity & Oil Used in Pumping & Drainage Station of FIA	474
22. 용·배수로 현황	Status of Irrigation and Drainage Canal	480
가. 총 팔	A. Summary	480
나. 시군관할	B. By Si and Gun	484
다. 농조관할	C. By FIA	508

23. 농지개량계 조직 현황	Status of Farmland Improvement Club(FIC) Organization	520
24. 농업용수개발사업 준공 현황	Completion Status of Irrigation Water Development Projects	528
가. 총괄	A. Summary	528
나. 시군별	B. By Si and Gun	532
다. 농조별	C. By FIA	560
25. 농업생산기반정비사업 준공 현황	Completion Status of Agricultural Land and Water Development Projects	576
가. 총괄	A. Summary	576
나. 시군별	B. By Si and Gun	578
다. 농조별	C. By FIA	624
26. 수리시설물 폐기 현황	Withdrawals and Inactivated Status of Irrigation Facilities	644
가. 총괄	A. Summary	644
나. 시군별	B. By Si and Gun	646
다. 농조별	C. By FIA	668
27. 밭기반 정비사업 준공 현황	Completion Status of Upland Improvement Projects	688
가. 총괄	A. Summary	688
나. 밭경지정리	B. Upland Consolidation	690
다. 밭용수 개발사업	C. Irrigation Water of Upland Development Projects	694

**부 록**

**APPENDIX**

○ 농업생산기반정비사업 연혁	History of Agricultural Land and Water Development Projects	707
-----------------	---	-----

## 이용자를 위하여

1. 본 연보의 동태조사의 경우는 1999. 1. 1~1999. 12. 31일이며, 정태조사는 1999. 12. 31일 현재임.
2. 사용기호는 다음과 같음.
  - … : 해당 숫자 미상
  - : 해당 숫자 없음
  - △ : 감소
3. 본 연보의 행정구역은 1999. 12. 31일 현재임.
4. 통계증 전년도와 일치하지 않는 것은 금년도에서 정정된 것임.

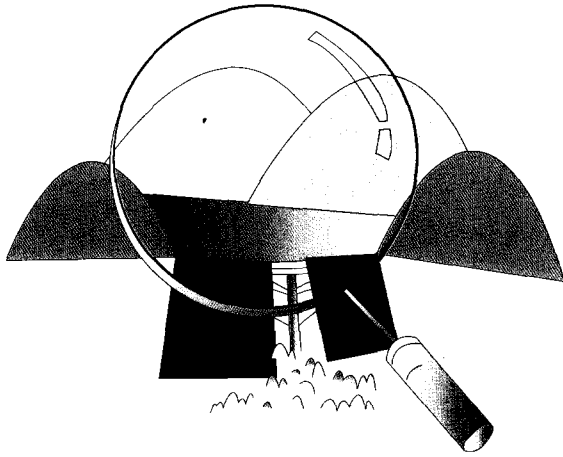
## For the Users

1. Data of this Yearbook were collected from January 1 to December 31 1999 in case of dynamic survey, and as of end of 1999 in case of statical survey.
2. The symbols used in the table are as follows.
  - … : Data unknown or unreported
  - : Data not available
  - △ : Decreased
3. Administrative Division of this Yearbook were as of December 31, 1999.
4. Inconsistencies between present volume and preceding series are due to revision.

# I. 조 사 개 요

---

## Outline of Survey





# I. 조 사 개 요

## 1. 조사목적

농업생산기반정비사업의 실적을 기록·보존하여 농업생산기반시설물의 효율적인 유지·관리와 사업성과 홍보, 농정시책 수립자료로 활용코자 함.

## 2. 조사연혁

- 농업생산기반정비사업 통계연보는 1955년부터 시작하여 매년 발간 (금회로 45회 발간)
- 1976년도에 농업생산기반시설물 전수조사를 실시하여 용어의 개념 및 항목을 재확정하고 통계자료의 전산처리 실시
- 1981년도에 수리시설의 내한능력을 정밀조사한 결과로 수리답 면적을 확정

## 3. 조사기관

- 시군관할 자료 : 전국 191개 시, 군, 구
- 농조관할 자료 : 전국 104개 농지개발조합
- 조사자료 집계 및 분석 : 농업기반공사

## 4. 조사기준일

- 조사기준일 : 1999. 12. 31일 현재

## 5. 조사방법

농업생산기반시설물조사표등 조사표에 의한 전수조사

## 6. 조사항목

농업생산기반시설물 현황의 14개 항목

## 7. 용어해설

### 수원공의 정의

일정한 수혜구역내에 농업용수를 공급하기 위하여 인위적으로 물을 집수, 도수 또는 배수하는 시설

- 주수원공 : 물을 1차적으로 농업용수로 전환케하는 시설 즉, 수원공의 주가 되는 시설
- 보조수원공 : 주수원공의 수혜구역내에서 주수원공의 용수량이 부족할 때 그 부족량을 보충하기 위하여 설치한 보조시설
- 부속시설 : 주수원공이나 보조수원공이 수혜면적에 원활히 관개할 수 있도록 주수원공이나 보조수원공에 부속되어 설치된 시설

### 수원공의 종류

- 저수지 : 하천의 제곡에 댐을 축조하여 저수하는 시설
- 양수장 : 강이나 하천의 물을 이용하기 위해 양수하여 관개하는 시설
- 배수장 : 배수가 불량이거나 홍수시 물이 하천이나 강으로 빠지지 못하여 농경지 등이 침수되는 경우, 장치된 기계장치를 이용하여 담수되어 있는 물을 배수하는 시설
- 양·배수장 : 양수와 배수를 같이 할 수 있는 시설(양·배수겸용시설)
- 보 : 하천에서 관개용수를 농경지에 도수하기 위하여 하천의 일부 또는 전부를 가로막는 시설

- 집수암거 : 복류수와 지하수를 채수하기 위하여 하천의 바닥을 굴착하여 유공관을 매설, 관개급수하는 시설
- 관 정 : 지하에 일정한 관을 매설하여 지하수를 채수, 관개용수로 양수하여 이용하는 시설
- 기타시설 : 들샘, 포강, 하천유수 등을 농업용수로 이용하는 시설

#### □ 면 적

- 인가면적 : 농업용수를 개발하기 위하여 법적으로 인가 받은 면적
- 구역면적 : 농지개량조합 또는 시·군(농지개량계 포함)이 관리하는 농업생산기반시설 물의 부지와 인가면적 내의 수혜면적
- 수혜면적 : 농지개량조합 또는 시·군(농지개량계 포함)이 관리하는 농업생산기반시설로부터 이익을 받는 면적
- 관개면적 : 토지의 생산력을 증진시킬 목적으로 토지에 조직적으로 인공에 의하여 물의 공급, 분배를 받는 면적
- 관배수면적 : 관개와 배수를 겸한 면적
- 보강개발면적 : 기존의 주수원공에 속해 있던 수혜면적의 일부가 신규 농업용수개발사업으로 재개발된 면적
- 구역내 수혜면적 : 인가면적 내의 수혜면적
- 구역외 수혜면적 : 인가면적외의 인접지역에 급수하는 면적
- 보조수원공 수혜면적 : 보조수원공이 관개하는 면적으로서 주수원공 수혜면적에 포함되어 있는 면적
- 유역면적 : 분수령을 경계로 하여 강우가 유거하여 하천이나 저수지에 모여드는 구역의 면적

#### □ 기 타

- 수리답 : 수리시설로 인하여 관개의 혜택을 받는 논
- 수리불안전답 : 수리시설 미비로 주로 자연에 의존하여 관개하는 논
- 한 발 : 강우가 불충분하게 지속되는 기간
- 유효저수량 : 이용할 수 있는 저수량
- 용수로 : 용수원으로부터 물을 농경지까지 보내기 위한 수로
- 배수로 : 불필요한 물을 저지 또는 배출할 수 있는 지점(강, 호수, 바다)으로 배수하는 인공 또는 자연적인 수로
- 갈수량 : 1년중 355일은 이보다 더 내려가지 않는 수량, 즉 그 이하로 내려가는 것이 10일이 넘지 않는 양
- 양수량 : 일정한 시간에 양수되는 물의 양
- 양 정 : 압력으로 나타내는 펌프의 성능이며 일반적으로 물기둥의 높이로서 나타냄.
- 취수량 : 저수지, 양수장 등 수원에서 관개용수로 공급되는 수량으로 순관개용수량에 수로 손실을 합한 것

# OUTLINE OF SURVEY

## 1. Purpose of the Survey

Recording and preserving of the executed agricultural land and water development projects data to use them for policy making and efficient operation and maintenance of the facilities.

## 2. History of the Survey

- The Yearbook of Agricultural Land and Water Development Statistics has been published annually since 1955. (This is the 45th edition)
- A census of land and water development facilities was taken in 1976.  
Census results were processed by computer system for its analysis to meet the newly defined concept and definition of terminologies.
- Irrigated paddy fields were reassessed and classified based on the tolerance of irrigation facilities against drought through detailed investigation in 1981.

## 3. Survey Organization

- The data have been surveyed and collected from 191 Si and Gun authorities, 104 Farmland Improvement Associations.
- Total and analysis of data : Korea Agricultural & Rural Infrastructure Corporation

## 4. Data of Reference

- Date of Reference : As of Dec. 31, 1999

## 5. Survey Method

The data were collected using survey forms.

## 6. Survey Items

15 items including the status of irrigation facilities.

## 7. Terms and Glossary

### Definition of headworks' Facilities

Facilities artificially made to collect, divert and drain water for irrigation purpose

- Main headworks : Facilities to divert primarily water for irrigation
- Supplementary headworks : Facilities to supply irrigation water to the benefitted area of main headworks, in case of water supply shortage by the main headworks
- Auxiliary facilities : Facilities attached to main or supplementary headworks for efficient operation of irrigation water supply

### Kind of Headworks

- Reservoirs : Dam facilities constructed across the valley to store irrigation water
- Pumping stations : Pump facilities constructed for irrigation water from river and stream
- Drainage pumping stations : Pump facilities constructed to drain excess water due to flood or poor drained farmland
- Pumping & drainage stations : The Facilities which can be used for the both purpose of irrigation and drainage on farmland
- Weirs : Barriers across stream in part or all for the purpose of diverting the water from a stream into a canal for irrigation

- Infiltration galleries : Facilities including pipe with holes buried in the saturation zone to collect groundwater for irrigation
- Tube wells : Circular well consisting of tubes bored into ground to use groundwater for irrigation
- Others : Other facilities which are used for irrigation water supply such as spring, etc..

#### Area

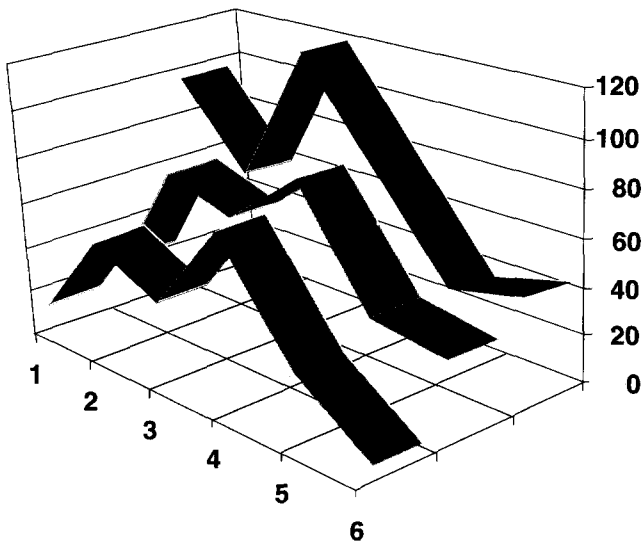
- Planned development area : Legally approved area for irrigation development projects
- Command Area : The benefitted area within the planned development area and the sites of facilities by Farmland Improvement Associations or Si · Gun(including Farmland Improvement Club)
- Benefitted area : The area which is benefitted from agricultural land and water development facilities by Farmland Improvement Associations or Si · Gun(including Farmland Improvement Club)
- Irrigated area : The area which is artificially irrigated from irrigation facilities to increase productivity of farmland
- Irrigated and drained area : The area which is irrigated and drained by facility
- Upgrading area : The area which is upgraded due to short of water in a part of benefitted area under the existing main facilities
- Project benefitted Area : Benefitted area within the planned development area
- Out of Project benefitted Area : Benefitted area outside the planned development area
- Benefitted area of supplementary headworks : The area which is included in the irrigated area of main headworks, but receives supplementary water by other headworks
- Catchment area : The area of watershed from which headworks such as reservoirs and pump stations receive water discharges

#### Others

- Irrigated paddy fields : Paddy fields which are continually irrigated by the irrigation facilities
- Partially irrigated paddy fields : Paddy fields which are irrigated by rainfall due to inadequate simple irrigation facilities
- Drought : A sustained period with insufficient precipitation
- Effective storage capacity : The storage capacity which is available for irrigation purposes
- Irrigation canals : The canals used for conveying irrigation water from the headworks to paddy fields
- Drainage canals : A conduit or channel, either artificial or natural, for carrying surplus water off low land or river, lake or sea
- Drought water discharge : The low water discharge which is less than the discharges in 355 days and is kept for at least 10 days in a year
- Pumping discharge : The quantity of water pumped in a given time interval
- Lift head : The vertical distance from the water level in a well during pumping to the centre of discharge pipe
- Water intake : The water discharge which is taken from headworks includes net irrigation requirement plus conveyance loss

## II. 도 표

### Figures

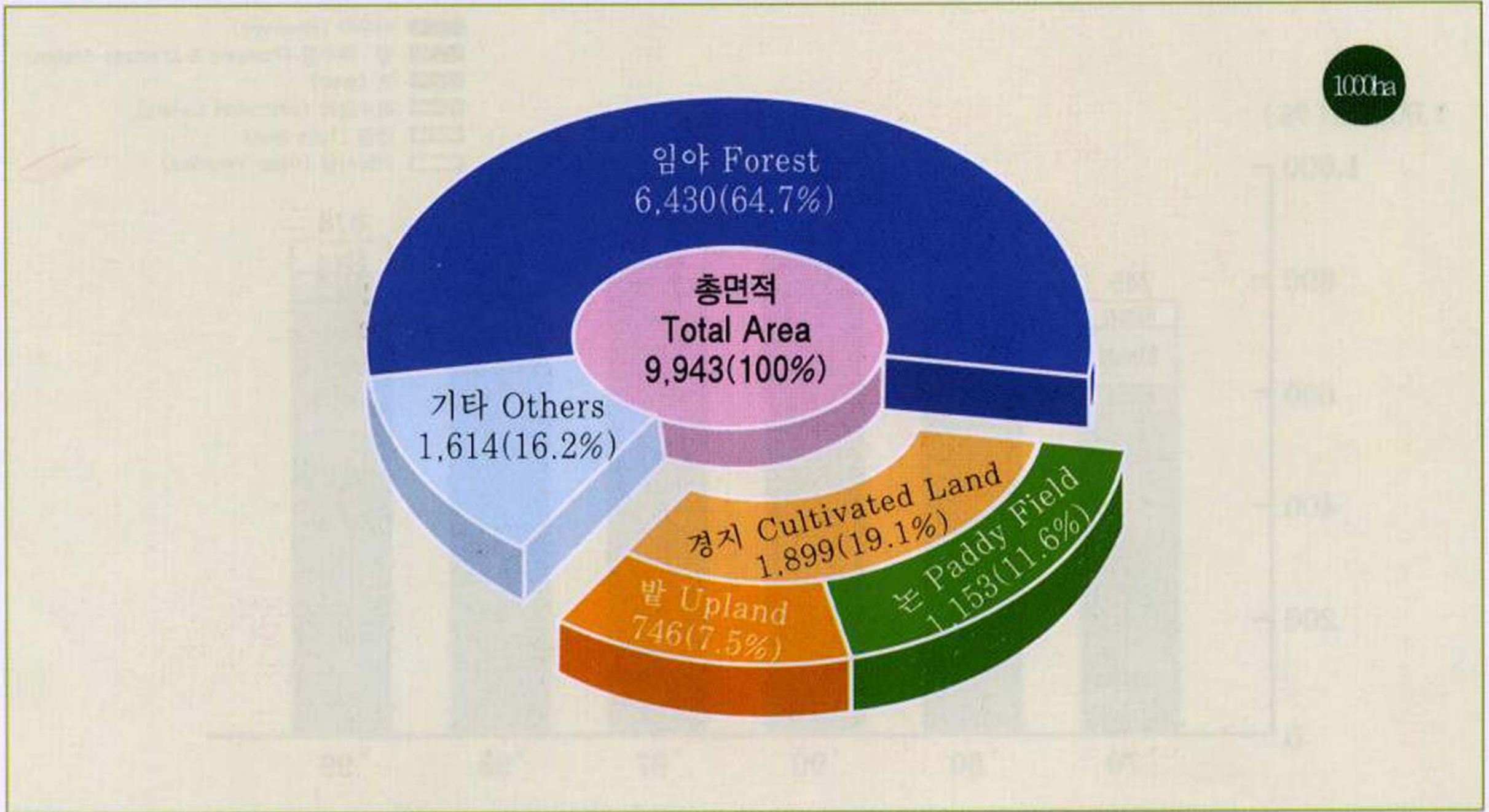


**여 백**



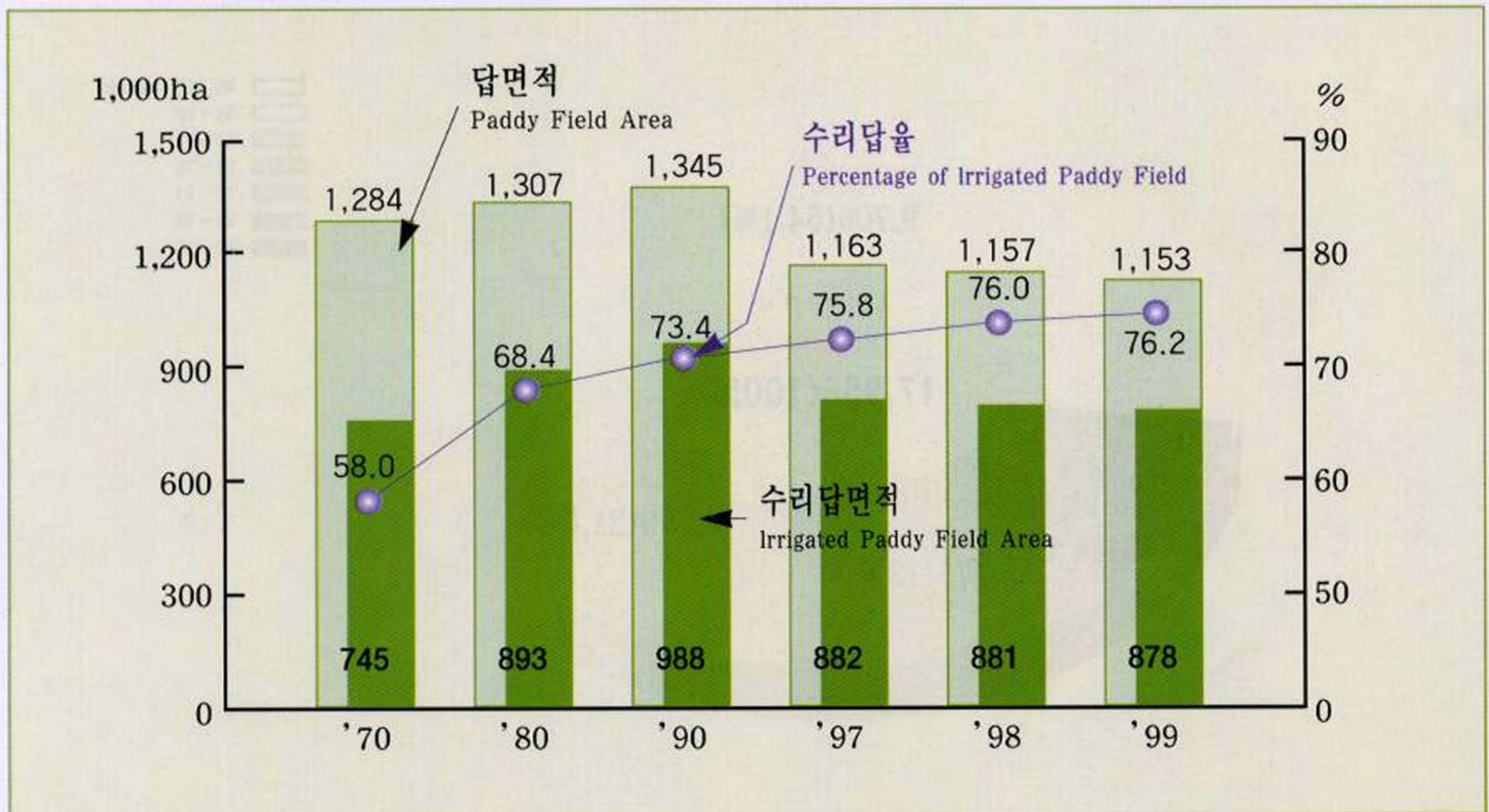

# 국토 이용 면적(1999년말 현재)

Utilization of national Land Area (As of the end of 1999)



# 수리답면적

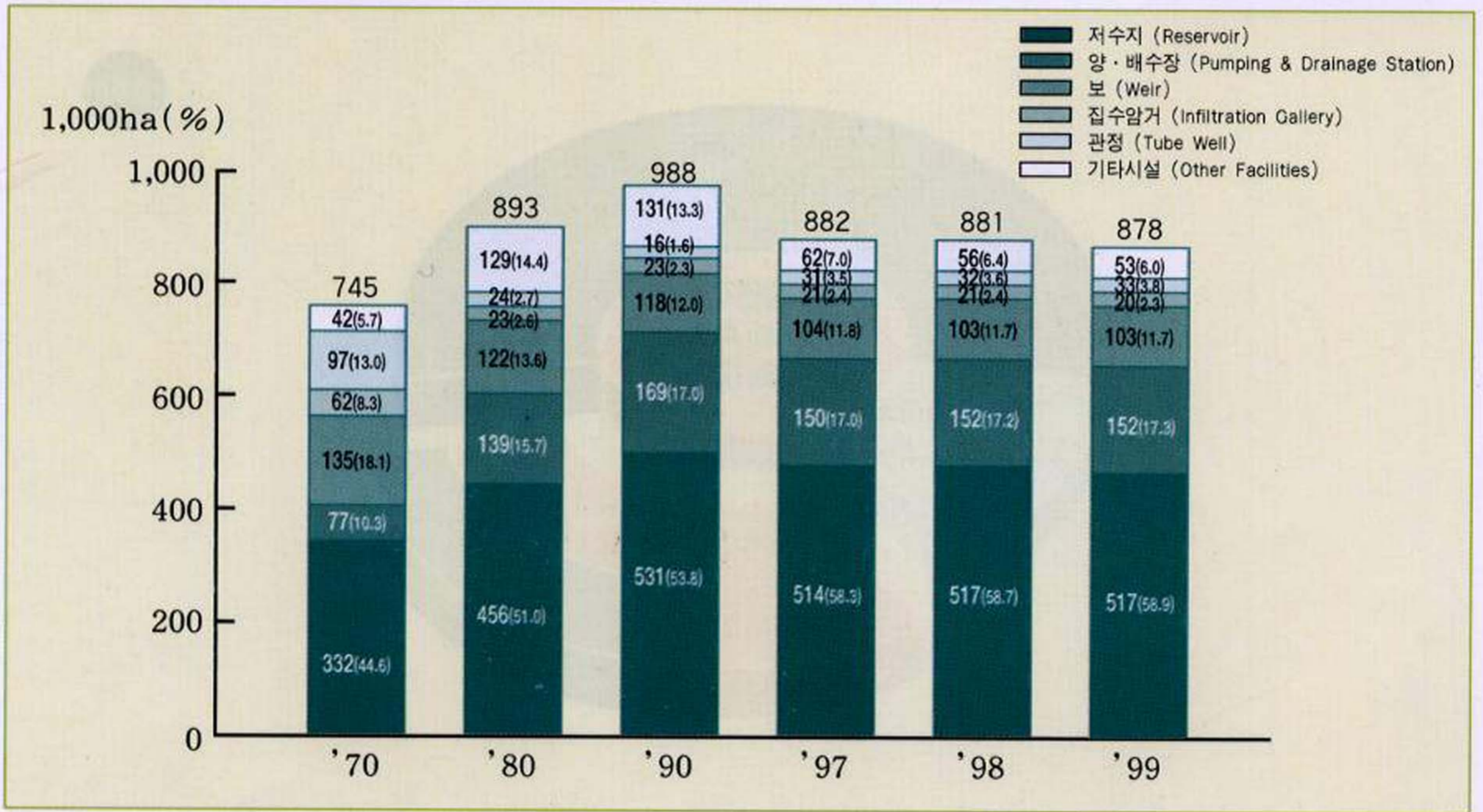

Irrigated Paddy Field area





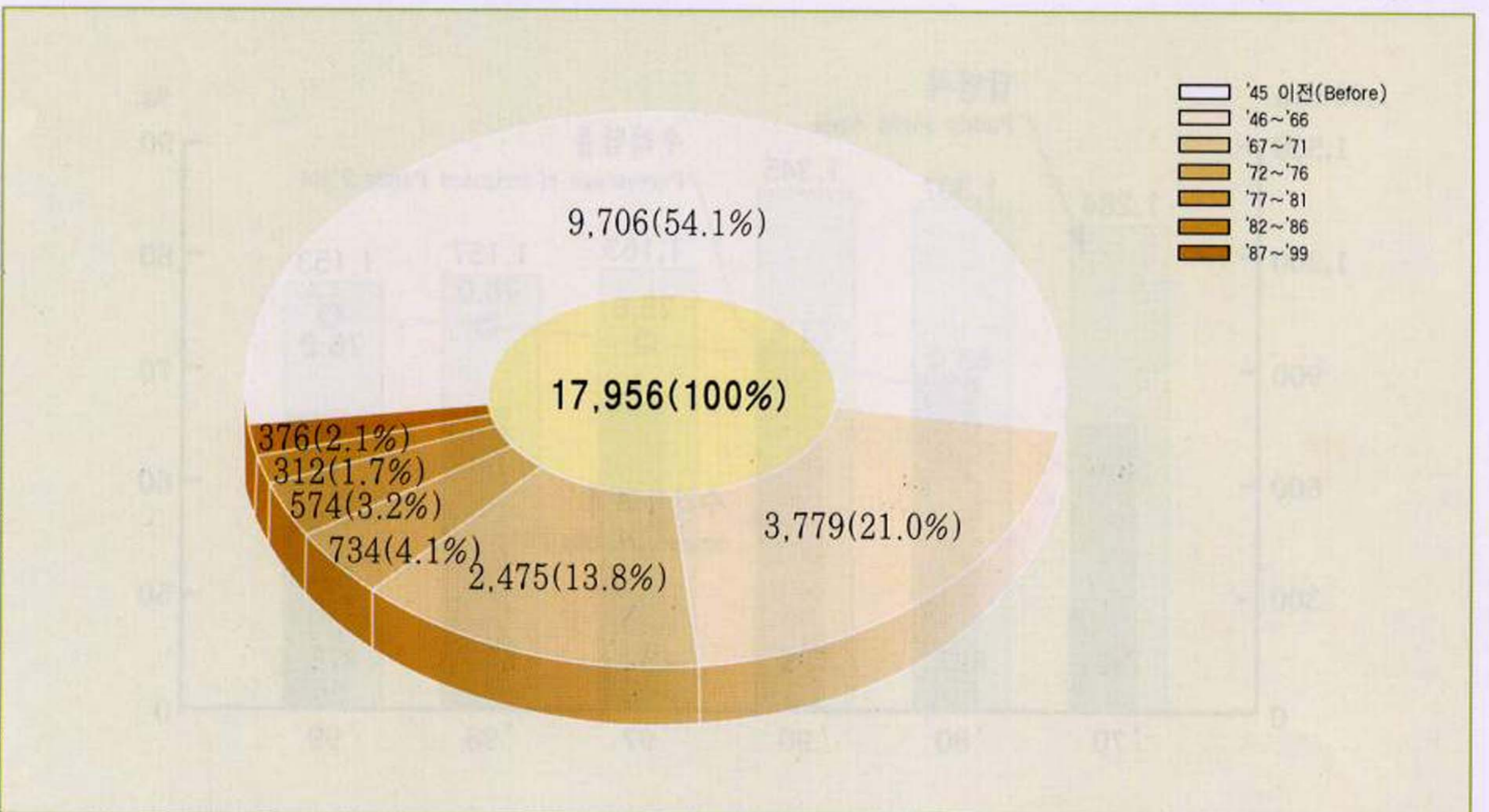
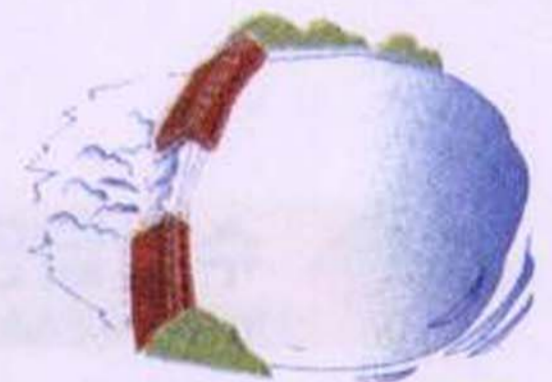
# 수리시설물별 수혜면적

Benefitted Area by Irrigation Facilities



# 준공연도별 저수지 수

Number of Reservoirs Completed by Year

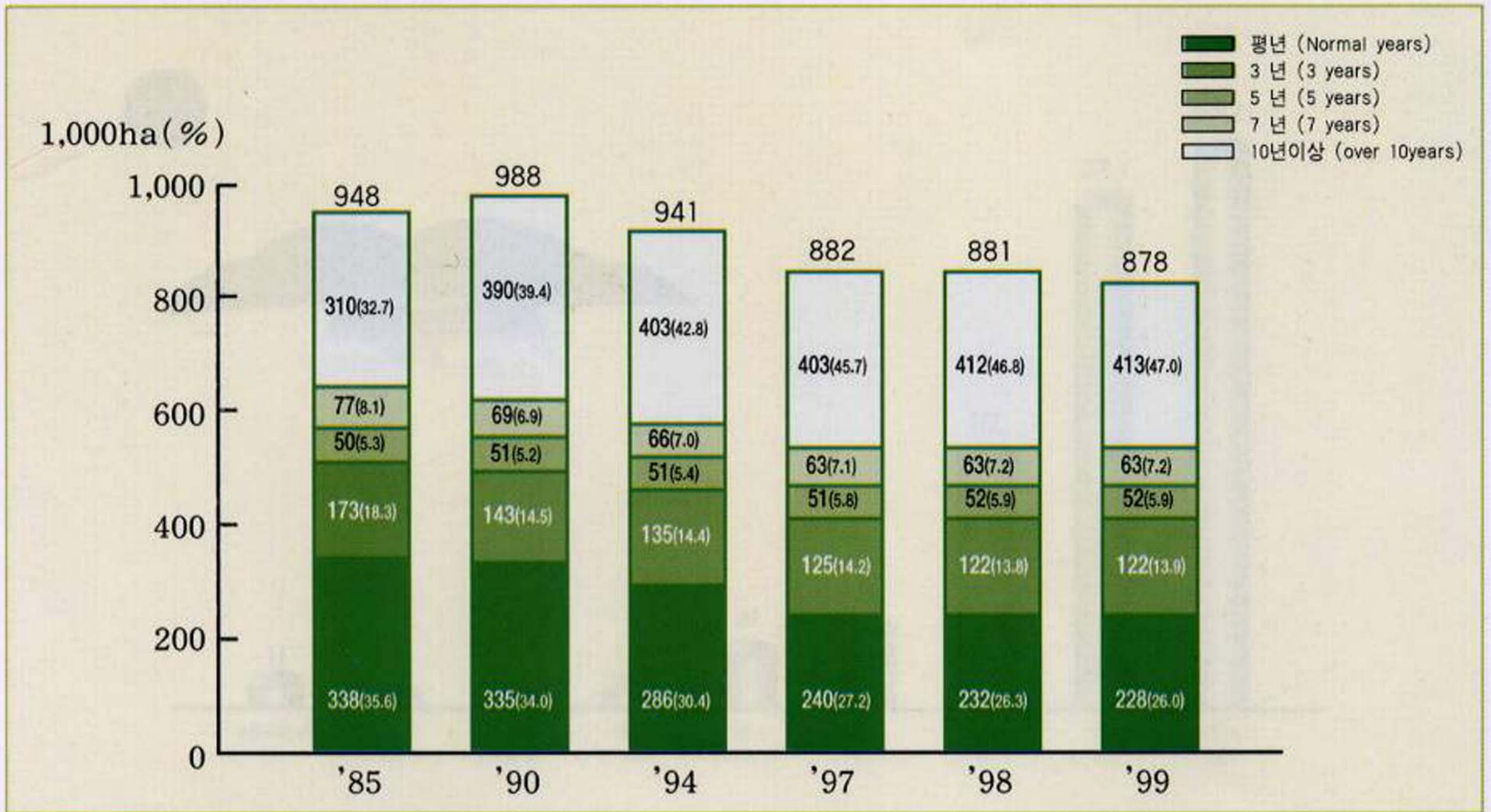






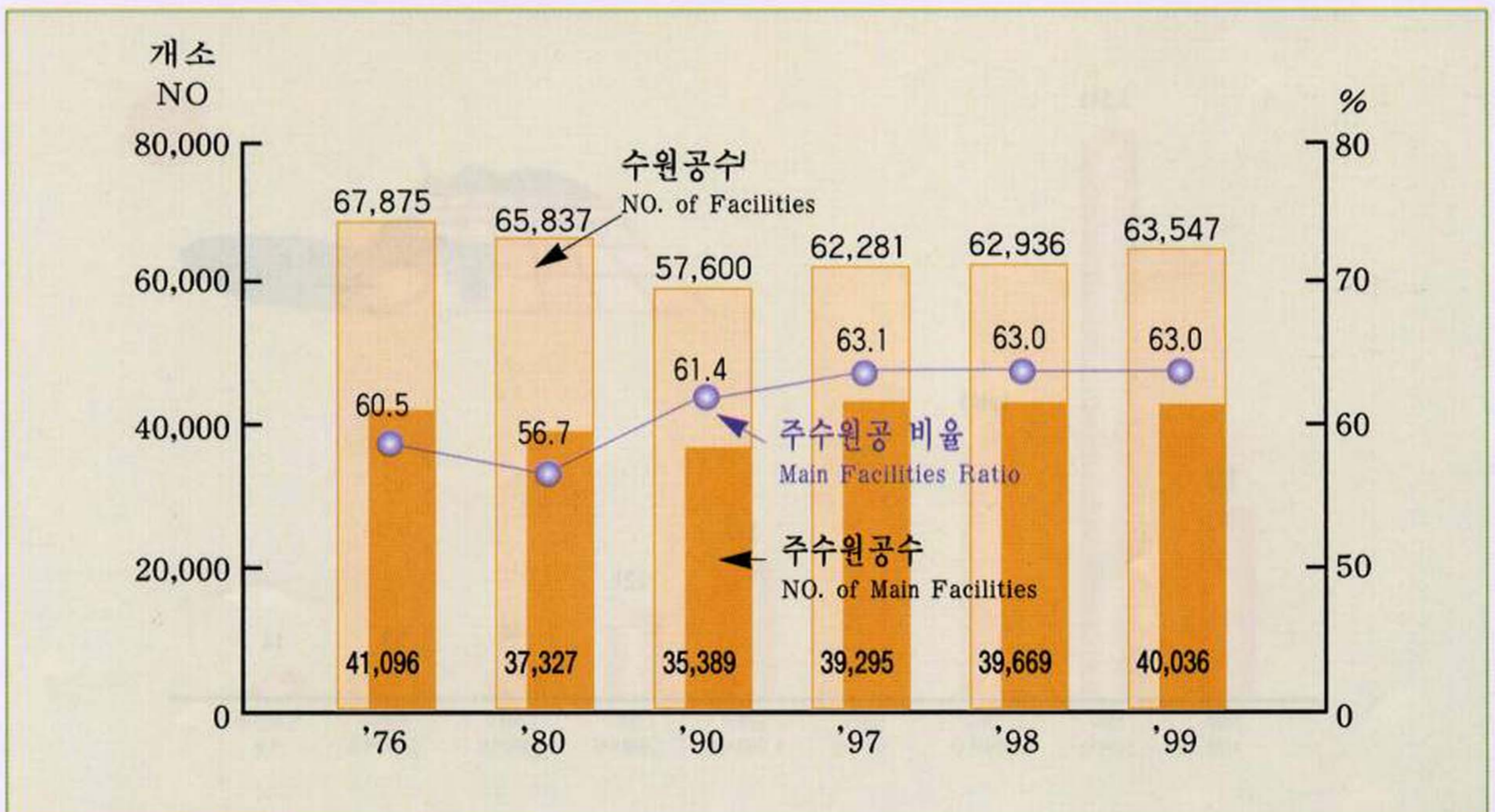
## 한발 빈도별 수혜면적

Benefitted Area by Frequency of Drought



## 수리시설물 수

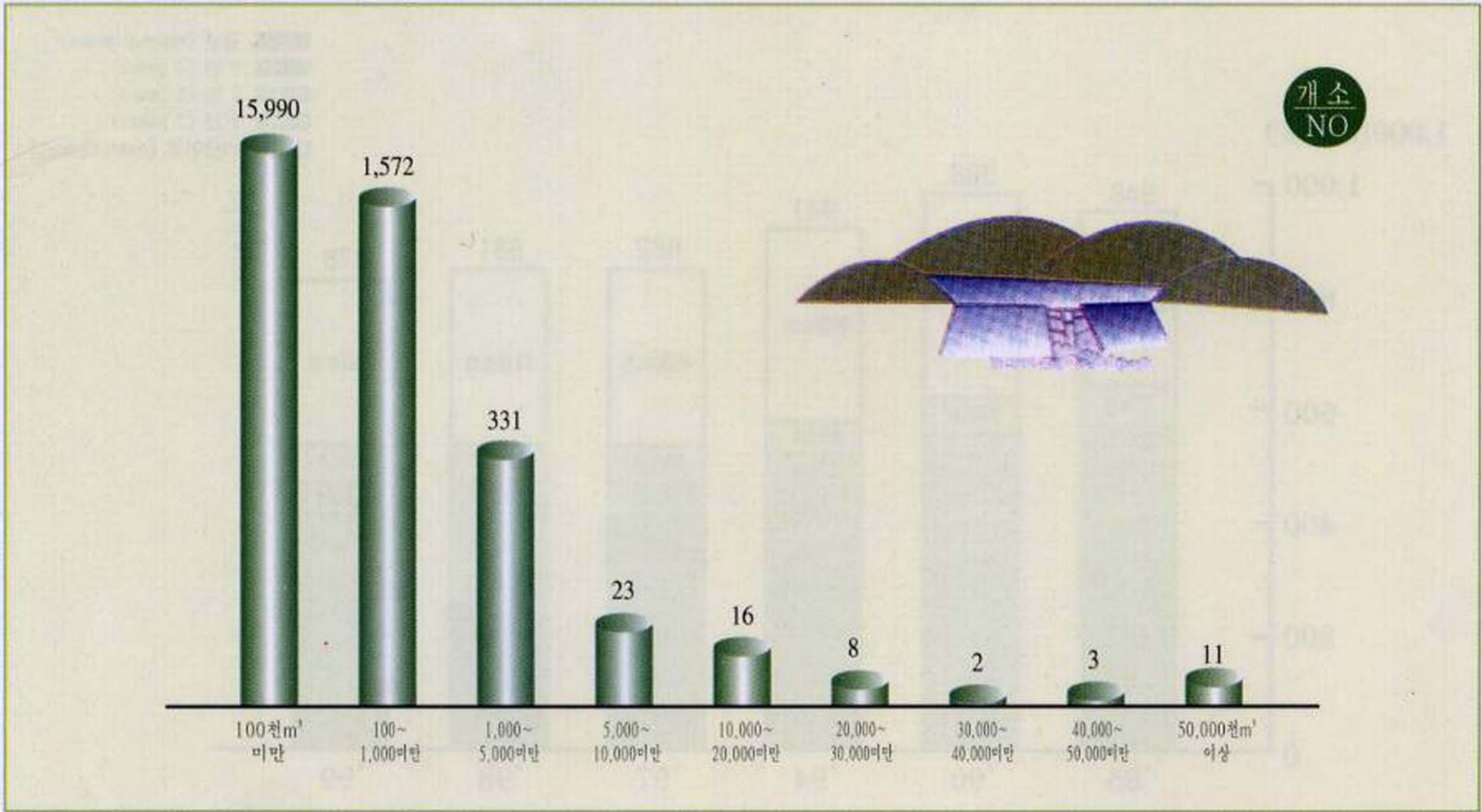
Number of Irrigation Facilities



66

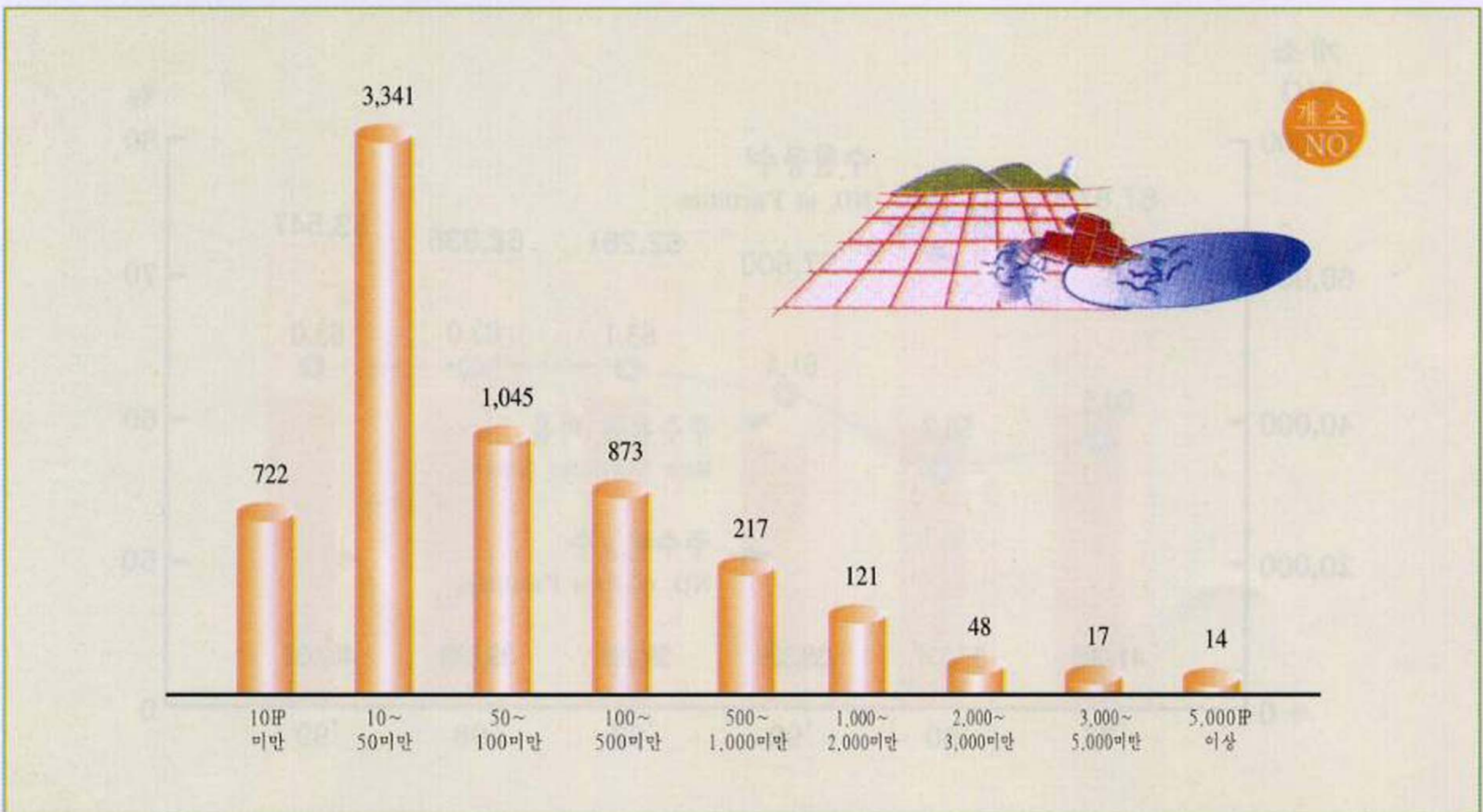
## 저수지 유효저수량 규모별 개소 수(1999)

Number of Reservoirs by Effective Storage Capacity(1999)



## 양·배수장 마력 규모별 개소 수(1999)


Number of Pumping and Drainage Stations by HP (1999)



### Ⅲ. 통 계

---

### Statistics



**여 백**

**요약 SUMMARY**

**연도별 · 관리주체별 수리시설 및 수리답 현황**

Status of Irrigated Facilities and Irrigated Paddy Field by Year & Subject

면적 : 헥타르

Area : ha

연도 Year	국토면적 <sup>1)</sup> National Land Area	경지면적 Cultivated Land Area	답면적 Paddy Field Area	수리답면적 Irrigated Paddy Field Area	
					%
1983	9,909,106	2,166,636	1,315,933	928,546	71
1984	9,911,726	2,152,357	1,319,903	934,770	71
1985	9,914,332	2,144,415	1,324,932	947,942	72
1986	9,917,326	2,140,995	1,328,529	964,839	73
1987	9,922,177	2,143,430	1,351,657	975,751	72
1988	9,923,658	2,137,947	1,357,857	981,027	72
1989	9,926,263	2,126,721	1,352,741	985,055	73
1990	9,927,369	2,108,812	1,345,280	987,524	73
1991	9,929,980	2,090,877	1,335,204	987,860	74.0
1992	9,931,366	2,069,933	1,314,727	972,890	74.0
1993	9,939,182	2,054,814	1,298,323	955,873	73.6
1994	9,939,381	2,032,706	1,267,112	941,300	74.2
1995	9,926,838	1,985,257	1,205,867	906,828	75.2
1996	9,931,346	1,945,480	1,176,148	888,795	75.5
1997	9,937,304	1,923,522	1,162,852	881,631	75.8
1998	9,940,790	1,910,081	1,157,306	880,679	76.0
<b>1999</b>	<b>9,943,426</b>	<b>1,898,925</b>	<b>1,152,579</b>	<b>878,489</b>	<b>76.2</b>

연도 Year	수리시설수 Number of Irrigated Facilities			수리답면적 Irrigated Paddy Field Area		
	계 Total	농조 <sup>2)</sup> FIA	시군 <sup>3)</sup> Si and Gun	계 Total	농조 FIA	시군 Si and Gun
1983	59,554	8,782	50,772	928,546	458,763	469,783
1984	59,425	8,936	50,489	934,770	463,928	470,843
1985	58,395	9,013	49,382	947,942	471,132	476,810
1986	58,353	9,153	49,200	964,839	480,118	484,721
1987	57,988	9,316	48,672	975,751	489,637	486,114
1988	57,815	9,637	48,178	981,027	502,193	478,833
1989	57,558	9,669	47,889	985,055	505,829	479,226
1990	57,600	9,771	47,829	987,524	512,431	475,094
1991	56,393	9,929	46,464	987,860	517,803	470,057
1992	56,259	9,956	46,303	972,890	518,245	454,645
1993	56,475	10,050	46,425	955,873	510,493	445,380
1994	56,454	10,124	48,330	941,300	506,420	434,880
1995	60,542	10,573	49,969	906,828	504,318	402,510
1996	61,554	10,783	50,771	888,795	500,280	388,515
1997	62,281	11,233	51,048	881,631	502,632	378,999
1998	62,936	11,707	51,229	880,679	511,807	368,872
<b>1999</b>	<b>63,547</b>	<b>12,025</b>	<b>51,522</b>	<b>878,489</b>	<b>512,426</b>	<b>366,063</b>

주 : 1) '95년 이후 국토면적에는 미복구지 미포함됨.  
 2) FIA : 농지개발조합의 약어  
 3) 농지개발계를 포함한 시군이 관리하는 관개시설

Note : 1) Since 1995 National Land Area is excluded un-restoration Land  
 2) FIA → Farmland Improvement Associations  
 3) Irrigation Facilities under control of Si and Gun Including FIC

## 연도별 수리시설 증감 현황

### Status of Irrigated Facilities Increased or Decreased by Year

면적 : 헥타아르

Area : ha

연도 Year	계 Total					저수지 Reservoir				양배수장 Pumping & Drainage Station			
	증가 Increased		감소 Decreased		증감면적 Area Increased or Decreased	증가 Increased		감소 Decreased		증가 Increased		감소 Decreased	
	시설수 No. of Facilities	면적 Area	시설수 No. of Facilities	면적 Area		시설수 No. of Facilities	면적 Area	시설수 No. of Facilities	면적 Area	시설수 No. of Facilities	면적 Area	시설수 No. of Facilities	면적 Area
1992	600	6,828	734	21,798	△14,970	41	2,160	70	5,007	139	2,043	88	2,309
1993	760	9,269	544	26,286	△17,017	22	1,227	74	11,227	159	6,147	54	6,077
1994	2,695	10,816	716	25,389	△14,573	33	3,092	83	6,781	135	2,206	80	6,751
1995	2,356	9,116	268	43,588	△34,472	17	985	35	6,828	195	3,018	44	1,203
1996	1,441	6,687	429	24,720	△18,033	25	2,985	91	9,011	132	1,166	70	6,212
1997	1,310	14,373	583	21,537	△7,164	47	10,156	108	993	183	1,481	82	11,499
1998	951	11,576	296	12,528	△952	47	5,347	81	2,417	132	4,409	64	1,962
<b>1999</b>	<b>1,109</b>	<b>7,297</b>	<b>498</b>	<b>9,487</b>	<b>△2,190</b>	<b>38</b>	<b>3,895</b>	<b>82</b>	<b>3,843</b>	<b>266</b>	<b>1,493</b>	<b>77</b>	<b>2,252</b>

연도 Year	보 Weir				침수암거 Infiltration Gallery				관정 Tube well				기타시설 Other Facilities	
	증가 Increased		감소 Decreased		증가 Increased		감소 Decreased		증가 Increased		감소 Decreased		증감 Increased	감소 Decreased
	시설수 No. of Facilities	면적 Area	시설수 No. of Facilities	면적 Area	시설수 No. of Facilities	면적 Area	시설수 No. of Facilities	면적 Area	시설수 No. of Facilities	면적 Area	시설수 No. of Facilities	면적 Area	면적 Area	면적 Area
1992	50	362	137	948	9	28	133	508	361	1,104	306	943	1,131	12,083
1993	74	146	152	4,280	17	137	64	426	488	1,289	200	339	323	3,937
1994	43	248	119	1,422	6	100	130	427	2,478	5,107	304	343	63	9,665
1995	24	90	54	1,262	10	479	33	577	2,110	4,534	102	226	-	33,482
1996	33	79	116	3,353	3	2	29	576	1,248	2,455	123	544	-	5,024
1997	77	311	167	1,795	4	20	72	598	999	2,405	154	371	-	6,281
1998	63	109	38	1,150	7	56	34	109	702	1,655	79	423	-	6,467
<b>1999</b>	<b>202</b>	<b>324</b>	<b>159</b>	<b>647</b>	<b>4</b>	<b>88</b>	<b>91</b>	<b>322</b>	<b>599</b>	<b>1,497</b>	<b>89</b>	<b>199</b>	<b>-</b>	<b>2,224</b>

주 : 전년도 수리담면적 + 증감된 수리담 면적 = 당해년도 수리담 면적

Note : Irrigated Paddy Field Area Last year + Irrigated Paddy Field Area Increased or Decreased = Irrigated Paddy Field Area This Year

# 농업 생산기반 정비 사업 실적

## Agricultural Land and Water Development Projects Executed

면적 : 헥타아르

Area : ha

연 도 Year	경 지 정 리 Land Consolidation			배 수 개 선 Drainage Improvement	개 간 Slopeland Reclamation	간 척 Tideland Reclamation
	총 답 면 적 Total Paddy Field	개발면적(누계) Development Area(Total)	경지정리율 (%)	개발면적(누계) Development Area(Total)	개발면적(누계) Development Area(Total)	개발면적(누계) Development Area(Total)
1970년이전	1,194,734	144,446	12.1	2,948	151,183	24,193
1971~1975	1,276,599	277,206	21.7	11,698	166,281	31,567
1976~1980	1,306,789	368,694	28.2	21,914	184,393	43,049
1981~1985	1,324,932	447,343	33.8	31,910	190,227	49,793
1 9 8 6	1,328,529	467,028	35.2	36,641	192,144	50,983
1 9 8 7	1,351,657	487,835	36.1	44,233	193,755	51,476
1 9 8 8	1,357,857	516,342	38.0	46,816	194,798	51,828
1 9 8 9	1,352,741	542,435	40.1	50,831	195,425	51,831
1 9 9 0	1,345,280	577,177	42.9	52,905	195,800	53,480
1 9 9 1	1,335,204	599,554	44.9	57,106	196,094	53,573
1 9 9 2	1,314,727	623,274	47.4	59,839	196,347	55,228
1 9 9 3	1,298,323	643,657	49.5	62,979	196,571	59,902
1 9 9 4	1,267,112	662,282	52.2	67,134	196,883	62,070
1 9 9 5	1,205,867	689,689	57.2	68,905	197,113	73,699
1 9 9 6	1,176,148	713,620	60.7	71,857	197,172	73,980
1 9 9 7	1,162,852	658,380	56.6	81,052	197,333	74,691
1 9 9 8	1,157,306	678,410	58.6	84,296	197,730	75,738
<b>1 9 9 9</b>	<b>1,152,579</b>	<b>690,693</b>	<b>59.9</b>	<b>92,168</b>	<b>198,509</b>	<b>75,738</b>

주 : 1) 경지정리대상면적('91년이후) : 1,000천ha  
 2) 배수개선 대상면적('99년말 현재) : 235천ha  
 3) 간척대상면적('99년말 현재) : 156,666ha  
 4) 개간면적은 민간인자력개발사업을 포함한 실적임.

Note : 1) Land Consolidation Subject Area(Since 1991) : 1,000,000ha  
 2) Drainage Improvement Subject Area(at the end of 1999) : 234,560ha  
 3) Tideland Reclamation Subject Area(at the end of 1999) : 156,666ha  
 4) Slopeland Reclamation Area Which is included Civil Own Development Area

## 1999년말 보유 수리시설의 Status of Irrigation Facilities

면적 : 헥타아르

연도	합 계 Total						저	
	계 Total		농 조 <sup>1)</sup> FIA		시 군 Si and Gun		소 계 Sub-total	
	시설수 No. of Facilities	면적 Area	시설수 No. of Facilities	면적 Area	시설수 No. of Facilities	면적 Area	시설수 No. of Facilities	면적 Area
1945년 이전	15,502	186,448.8	2,089	94,377.4	13,413	92,071.4	9,706	140,449.8
1946 ~ 1961	4,301	98,308.1	1,615	78,901.3	2,686	19,406.8	2,563	78,684.1
1962 ~ 1966	2,531	86,773.9	675	73,375.5	1,856	13,398.4	1,216	77,475.1
1967 ~ 1971	10,241	70,302.6	1,498	25,145.5	8,743	45,157.1	2,475	30,886.3
1972 ~ 1976	5,314	119,274.4	1,107	92,488.0	4,207	26,786.4	734	66,285.8
1977 ~ 1981	7,230	84,351.7	1,391	48,710.4	5,839	35,641.3	574	35,153.8
1982 ~ 1986	4,696	78,008.4	1,110	51,254.8	3,586	26,753.6	312	34,693.2
1987 ~ 1991	3,089	27,296.3	850	16,317.5	2,239	10,978.8	142	14,671.3
1992 ~ 1999	10,643	63,583.5	1,690	26,722.7	8,953	36,860.8	234	32,669.1
<b>계</b>	<b>63,547</b>	<b>814,347.7</b>	<b>12,025</b>	<b>507,293.1</b>	<b>51,522</b>	<b>307,054.6</b>	<b>17,956</b>	<b>510,968.5</b>

연도	보 Weir						집수	
	소 계 Sub-total		농 조 FIA		시 군 Si and Gun		소 계 Sub-total	
	시설수 No. of Facilities	면적 Area	시설수 No. of Facilities	면적 Area	시설수 No. of Facilities	면적 Area	시설수 No. of Facilities	면적 Area
1945년 이전	5,427	33,267.1	474	4,965.2	4,953	28,301.9	155	753.6
1946 ~ 1961	1,389	6,455.5	629	2,468.3	760	3,987.2	65	491.9
1962 ~ 1966	1,049	4,786.5	372	606.2	677	4,180.3	63	219.6
1967 ~ 1971	2,446	14,872.7	544	2,575.7	1,902	12,297.0	1,799	7,652.1
1972 ~ 1976	3,395	18,564.0	601	1,784.7	2,794	16,779.3	417	2,123.0
1977 ~ 1981	2,760	15,806.2	615	1,523.6	2,145	14,282.6	890	5,420.7
1982 ~ 1986	876	4,208.9	266	155.0	610	4,053.9	228	1,688.3
1987 ~ 1991	634	1,826.0	219	52.0	415	1,774.0	63	638.8
1992 ~ 1999	344	1,391.1	124	145.8	220	1,245.3	59	767.3
<b>계</b>	<b>18,320</b>	<b>101,178.0</b>	<b>3,844</b>	<b>14,276.5</b>	<b>14,476</b>	<b>86,901.5</b>	<b>3,739</b>	<b>19,755.3</b>

주 : 1) 농조구역외의 면적을 제외한 순수 농조구역내의 면적을 나타냄.

2) 814,347.7ha는 총수리담면적 878,488.5ha에서 구역외 수혜면적 10,873.1ha와 기타 시설면적 53,267.7ha를 제외한 면적임.



# 설치년도별 현황

Completed by Year Until 1999

Area : ha

수지 Reservoir				양배수장 Pumping & Drainage Station						Year
농조 FIA		시군 Si and Gun		소계 Sub-total		농조 FIA		시군 Si and Gun		
시설수 No. of Facilities	면적 Area	시설수 No. of Facilities	면적 Area	시설수 No. of Facilities	면적 Area	시설수 No. of Facilities	면적 Area	시설수 No. of Facilities	면적 Area	
1,457	78,146.3	8,249	62,303.5	171	11,975.3	108	11,265.9	63	709.4	Before 1945
774	64,825.5	1,789	13,858.6	278	12,674.8	189	11,216.1	89	1,458.7	1946 ~ 1961
208	69,500.4	1,008	7,974.7	181	4,278.0	88	3,268.9	93	1,009.1	1962 ~ 1966
255	10,886.2	2,220	20,000.1	640	13,450.5	330	10,507.2	310	2,943.3	1967 ~ 1971
147	60,797.5	587	5,488.3	596	32,166.7	306	29,455.3	290	2,711.4	1972 ~ 1976
133	31,108.8	441	4,045.0	1,655	25,842.4	504	15,738.7	1,151	10,103.7	1977 ~ 1981
123	22,866.0	189	11,827.2	1,075	33,262.5	567	27,845.5	508	5,417.0	1982 ~ 1986
51	12,221.4	91	2,449.9	688	6,345.5	482	4,039.7	206	2,305.8	1987 ~ 1991
129	19,699.2	105	12,969.9	1,114	9,370.5	875	6,360.1	239	3,010.4	1992 ~ 1999
<b>3,277</b>	<b>370,051.3</b>	<b>14,679</b>	<b>140,917.2</b>	<b>6,398</b>	<b>149,366.2</b>	<b>3,449</b>	<b>119,697.4</b>	<b>2,949</b>	<b>29,668.8</b>	<b>Total</b>

암거 Infiltration Gallery				관정 Tube well						Year
농조 FIA		시군 Si and Gun		소계 Sub-total		농조 FIA		시군 Si and Gun		
시설수 No. of Facilities	면적 Area	시설수 No. of Facilities	면적 Area	시설수 No. of Facilities	면적 Area	시설수 No. of Facilities	면적 Area	시설수 No. of Facilities	면적 Area	
48	-	107	753.6	43	3.0	2	-	41	3.0	Before 1945
20	391.4	45	100.5	6	1.8	3	-	3	1.8	1946 ~ 1961
7	-	56	219.6	22	14.7	-	-	22	14.7	1962 ~ 1966
151	1,176.4	1,648	6,475.7	2,881	3,441.0	218	-	2,663	3,441.0	1967 ~ 1971
40	450.5	377	1,672.5	172	134.9	13	-	159	134.9	1972 ~ 1976
73	339.3	817	5,081.4	1,351	2,128.6	66	-	1,285	2,128.6	1977 ~ 1981
65	386.9	163	1,301.4	2,205	4,155.5	89	1.4	2,116	4,154.1	1982 ~ 1986
21	-	42	638.8	1,562	3,814.7	77	4.4	1,485	3,810.3	1987 ~ 1991
38	450.4	21	316.9	8,892	19,385.5	524	67.2	8,368	19,318.3	1992 ~ 1999
<b>463</b>	<b>3,194.9</b>	<b>3,276</b>	<b>16,560.4</b>	<b>17,134</b>	<b>33,079.7</b>	<b>992</b>	<b>73.0</b>	<b>16,142</b>	<b>33,006.7</b>	<b>Total</b>

Note : 1) FIA's Area which is excepted Out of Project Area

2) Irrigated Paddy Field Area(878,488.5ha) minus Out of Project Area(10,873.1ha) and Others(53,267.7ha) leaves 814,347.7ha.

## 농지개량조합 및 농지개량계 현황

### Status of FIA & FIC

면적 : 헥타아르

Area : ha

연 도 Year	농 지 개 량 조 합 FIA			농 지 개 량 계 FIC <sup>2)</sup>		
	조 합 수 No. of FIA	조 합 원 수 No. of FIA Member	구 역 면 적 Command Area	계 조 직 수 No. of FIC	계 원 수 No. of FIC Member	수 리 답 면 적 Irrigated Paddy Field Area
1 9 5 5	668	513,496	(208,629) 312,396	-	-	-
1956~1961	198	303,855	(262,973) 341,227	-	-	-
1962~1966	266	594,872	(289,636) 377,190	-	-	-
1967~1971	268	647,998	(317,369) 318,597	-	-	-
1972~1976	127	701,292	(373,120) 377,458	-	-	-
1977~1981	103	815,828	(420,952) 432,482	21,812	718,537	266,720
1982~1986	103	848,931	(475,428) 480,118	15,078	549,486	197,149
1 9 8 7	103	863,180	(480,792) 489,637	14,824	541,237	198,326
1 9 8 8	103	888,249	(500,767) 502,193	14,952	531,276	194,801
1 9 8 9	104	883,299	(505,829) 524,432	14,758	517,617	195,217
1 9 9 0	104	913,458	(512,431) 523,212	14,581	518,956	190,625
1 9 9 1	106	930,727	(517,803) 530,809	14,481	510,803	188,060
1 9 9 2	106	919,256	(518,245) 553,009	14,516	501,789	190,767
1 9 9 3	106	928,474	(510,493) 551,137	14,367	592,916	195,575
1 9 9 4	106	923,579	(506,420) 550,107	14,322	499,629	189,478
1 9 9 5	106	925,955	(504,318) 547,138	14,226	482,674	184,492
1 9 9 6	106	932,026	(500,280) 545,443	13,791	496,413	180,223
1 9 9 7	105	950,069	(502,632) 582,278	13,683	445,560	175,501
1 9 9 8	105	964,011	(511,807) 600,576	12,230	410,161	158,791
<b>1 9 9 9</b>	<b>104</b>	<b>958,801</b>	<b>(512,426)</b> <b>606,088</b>	<b>12,305</b>	<b>404,609</b>	<b>169,325</b>

주 : 1) ( ) 내는 수리답 면적임.  
2) FIC : 농지개량계의 약어

Note : 1) ( ) shows the Irrigated Paddy Field Area  
2) FIC → Farmland Improvement Club

# 1. 국 토 이 용 면 적

## Utilization of National Land Area

면적 : 헥타아르

Area : ha

연 도 Year	계		농 경 지 Cultivated Land					
			소 계		논		밭	
	Total	%	Sub-total	%	Paddy Field	%	Upland	%
1 9 8 4	9,911,726	100.0	2,152,357	21.7	1,319,903	13.3	832,454	8.4
1 9 8 5	9,914,332	100.0	2,144,415	21.6	1,324,932	13.4	819,483	8.2
1 9 8 6	9,917,326	100.0	2,140,995	21.6	1,328,529	13.4	812,466	8.2
1 9 8 7	9,922,177	100.0	2,143,430	21.6	1,351,657	13.6	791,773	8.0
1 9 8 8	9,923,658	100.0	2,137,947	21.6	1,357,857	13.7	780,090	7.9
1 9 8 9	9,926,263	100.0	2,126,721	21.4	1,352,741	13.6	773,980	7.8
1 9 9 0	9,927,369	100.0	2,108,812	21.2	1,345,280	13.5	763,532	7.7
1 9 9 1	9,929,980	100.0	2,090,877	21.1	1,335,204	13.5	755,673	7.6
1 9 9 2	9,931,366	100.0	2,069,933	20.8	1,314,727	13.2	755,206	7.6
1 9 9 3	9,939,182	100.0	2,054,814	20.7	1,298,323	13.1	756,491	7.6
1 9 9 4	9,939,381	100.0	2,032,706	20.5	1,267,112	12.8	765,594	7.7
1 9 9 5	9,926,838	100.0	1,985,257	20.0	1,205,867	12.1	779,390	7.9
1 9 9 6	9,931,346	100.0	1,945,480	19.6	1,176,148	11.8	769,332	7.8
1 9 9 7	9,937,304	100.0	1,923,522	19.4	1,162,852	11.7	760,670	7.7
1 9 9 8	9,940,790	100.0	1,910,081	19.2	1,157,306	11.6	752,775	7.6
<b>1 9 9 9</b>	<b>9,943,426</b>	<b>100.0</b>	<b>1,898,925</b>	<b>19.1</b>	<b>1,152,579</b>	<b>11.6</b>	<b>746,346</b>	<b>7.5</b>

연 도 Year	임 야 Forest								기 타	
	소 계		임 목 지		무임목지		미조사지			
	Sub-total	%	Wooded	%	Denuded	%	Unnumerated	%	Others	%
1 9 8 4	6,539,558	66.0	6,278,564	63.4	241,857	2.4	19,137	0.2	1,219,811	12.3
1 9 8 5	6,531,102	65.9	6,267,562	63.2	244,403	2.5	19,137	0.2	1,238,815	12.5
1 9 8 6	6,523,966	65.8	6,287,750	63.4	217,079	2.2	19,137	0.2	1,252,365	12.6
1 9 8 7	6,499,082	65.5	6,295,564	63.4	184,381	1.9	19,137	0.2	1,279,665	12.9
1 9 8 8	6,491,494	65.4	6,287,976	63.4	184,381	1.9	19,137	0.1	1,294,217	13.0
1 9 8 9	6,484,704	65.4	6,279,100	63.3	186,467	1.9	19,137	0.2	1,314,838	13.2
1 9 9 0	6,476,030	65.3	6,285,756	63.3	174,438	1.8	15,836	0.2	1,342,527	13.5
1 9 9 1	6,467,665	65.1	6,283,713	63.3	168,116	1.7	15,836	0.1	1,371,438	13.8
1 9 9 2	6,463,764	65.1	6,297,454	63.4	166,310	1.7	-	-	1,397,669	14.1
1 9 9 3	6,459,834	65.0	6,289,120	63.3	170,714	1.7	-	-	1,424,534	14.3
1 9 9 4	6,455,550	64.9	6,274,138	63.1	181,412	1.8	-	-	1,451,125	14.6
1 9 9 5	6,451,885	64.9	6,263,453	63.0	188,432	1.9	-	-	1,489,696	15.1
1 9 9 6	6,447,936	64.9	6,255,176	62.9	192,760	2.0	-	-	1,537,930	15.5
1 9 9 7	6,441,304	64.8	6,260,184	63.0	181,120	1.8	-	-	1,572,478	15.8
1 9 9 8	6,436,304	64.8	6,263,519	63.0	172,785	1.8	-	-	1,594,405	16.0
<b>1 9 9 9</b>	<b>6,430,001</b>	<b>64.7</b>	<b>6,262,149</b>	<b>63.0</b>	<b>167,852</b>	<b>1.7</b>	<b>-</b>	<b>-</b>	<b>1,614,500</b>	<b>16.2</b>

주 : 1) 행정자치부  
2) 농림부  
3) 산림청

Source : 1) Ministry of Government Administration and Home Affairs  
2) Ministry of Agriculture & Forestry  
3) Forestry Administration

## 2. 시 도 별 경 지 면 적

### Cultivated Land Area by Province

면적 : 헥타아르

Area : ha

연 도 Year	경 지 Cultivated Land	논 Paddy Field	밭 Upland
1 9 9 5	1,985,257	1,205,867	779,390
1 9 9 6	1,945,480	1,176,148	769,332
1 9 9 7	1,923,522	1,162,852	760,670
1 9 9 8	1,910,081	1,157,306	752,775
<b>1 9 9 9</b>	<b>1,898,925</b>	<b>1,152,579</b>	<b>746,346</b>
서울특별시 Seoul-teukbyeolsi	2,105	748	1,357
부산광역시 Busan-gwangyeoksi	9,964	7,310	2,654
대구광역시 Daegu-gwangyeoksi	11,990	6,752	5,238
인천광역시 Incheon-gwangyeoksi	24,753	18,039	6,714
광주광역시 Gwangju-gwangyeoksi	14,137	10,435	3,702
대전광역시 Daejeon-gwangyeoksi	6,608	3,534	3,074
울산광역시 Ulsan-gwangyeoksi	14,610	9,934	4,676
경기도 Gyeonggi-do	212,828	128,734	84,094
강원도 Gangwon-do	117,691	50,443	67,248
충청북도 Chungcheongbuk-do	135,793	65,496	70,297
충청남도 Chungcheongnam-do	258,759	188,289	70,470
전라북도 Jeollabuk-do	218,557	164,161	54,396
전라남도 Jeollanam-do	333,105	222,079	111,026
경상북도 Gyeongsangbuk-do	298,376	156,626	141,750
경상남도 Gyeongsangnam-do	180,942	119,804	61,138
제주도 Jeju-do	58,707	195	58,512

자료 : 농림부

Source : Ministry of Agriculture &amp; Forestry

### 3. 수 리 상 태 별 답 면 적

#### Paddy Field Area by Irrigation Conditions

면적 : 헥타아르

Area : ha

연 도  Year	총 답 면 적  Total Paddy Field	수 리 상 태 별 Irrigation Conditions					
		수 리 답 Irrigated Paddy Field				수 리 불 안 전 답 Partially Irrigated Paddy Field	
		계  Total	농 조 답  FIA	일 반 답  Non-FIA	비 율  (%)	면 적  Area	비 율  (%)
1 9 8 4	1,319,903	934,770	463,928	470,843	71	385,133	29
1 9 8 5	1,324,932	947,942	471,132	476,810	72	376,990	28
1 9 8 6	1,328,529	964,839	480,118	484,721	73	363,690	27
1 9 8 7	1,351,657	975,751	489,637	486,114	72	375,906	28
1 9 8 8	1,357,857	981,027	502,193	478,833	72	376,831	28
1 9 8 9	1,352,741	985,055	505,829	479,226	73	367,686	27
1 9 9 0	1,345,280	987,524	512,431	475,094	73	357,756	27
1 9 9 1	1,335,204	987,860	517,803	470,057	74.0	347,344	26.0
1 9 9 2	1,314,727	972,890	518,245	454,645	74.0	341,837	26.0
1 9 9 3	1,298,323	955,873	510,493	445,380	73.6	342,450	26.4
1 9 9 4	1,267,112	941,300	506,420	434,880	74.2	325,812	25.8
1 9 9 5	1,205,867	906,828	504,318	402,510	75.2	299,039	24.8
1 9 9 6	1,176,148	888,795	500,280	388,515	75.5	287,353	24.5
1 9 9 7	1,162,852	881,631	502,632	378,999	75.8	281,221	24.2
1 9 9 8	1,157,306	880,679	511,807	368,872	76.0	276,627	24.0
<b>1 9 9 9</b>	<b>1,152,579</b>	<b>878,489</b>	<b>512,426</b>	<b>366,063</b>	<b>76.2</b>	<b>274,090</b>	<b>23.8</b>
서울특별시 Seoul-teukbyeolsi	748	666	601	65	89.0	82	11.0
부산광역시 Busan-gwangyeoksi	7,310	6,861	5,359	1,502	93.8	449	6.2
대구광역시 Daegu-gwangyeoksi	6,752	6,668	4,530	2,138	98.7	84	1.3
인천광역시 Incheon-gwangyeoksi	18,039	11,768	7,105	4,663	65.2	6,271	34.8
광주광역시 Gwangju-gwangyeoksi	10,435	9,080	5,036	4,044	87.0	1,355	13.0
대전광역시 Daejeon-gwangyeoksi	3,534	2,791	462	2,329	78.9	743	21.1
울산광역시 Ulsan-gwangyeoksi	9,934	7,615	3,506	4,109	76.6	2,319	23.4
경기도 Gyeonggi-do	128,734	88,846	59,389	29,457	69.0	39,888	31.0
강원도 Gangwon-do	50,443	37,937	13,924	24,013	75.2	12,506	24.8
충청북도 Chungcheongbuk-do	65,496	50,129	28,777	21,352	76.5	15,367	23.5
충청남도 Chungcheongnam-do	188,289	145,061	81,259	63,802	77.0	43,228	23.0
전라북도 Jeollabuk-do	164,161	123,841	94,410	29,431	75.4	40,320	24.6
전라남도 Jeollanam-do	222,079	155,153	90,266	64,887	69.8	66,926	30.2
경상북도 Gyeongsangbuk-do	156,626	132,138	62,019	70,119	84.3	24,488	15.7
경상남도 Gyeongsangnam-do	119,804	99,763	55,698	44,065	83.2	20,041	16.8
제주도 Jeju-do	195	172	85	87	88.4	23	11.6



# 답 면 적 현 황

## by Irrigation Facilities

Area : ha

시 군 관 할 시 설 Facilities Operated by Si and Gun									Province
수 원 공 수 No. of Facilities				수 리 답 면 적 Irrigated Paddy Field Area				보조수원공 수혜면적 Irrigated by Supplementary Facilities	
계 Total	주 Main	보 조 Supple-mentary	부 속 Auxiliary	계 Total	구 역 내 On Project Area	구 역 외 Out of Project Area	기 타 Others		
48,330	34,626	12,923	781	434,879.4	320,676.5	7,457.4	106,745.5	48,239.5	1 9 9 4
49,969	35,913	13,295	761	402,510.1	321,905.9	7,341.0	73,263.2	49,046.5	1 9 9 5
50,771	36,496	13,518	757	388,515.2	313,510.5	6,765.4	68,239.3	49,707.7	1 9 9 6
51,048	36,786	13,513	749	378,998.9	310,634.3	6,406.6	61,958.0	48,804.0	1 9 9 7
51,229	37,008	13,488	733	368,871.9	307,082.3	6,298.2	55,491.4	48,119.6	1 9 9 8
<b>51,522</b>	<b>37,329</b>	<b>13,463</b>	<b>730</b>	<b>366,062.7</b>	<b>306,749.6</b>	<b>6,045.4</b>	<b>53,267.7</b>	<b>48,590.0</b>	<b>1 9 9 9</b>
14,679	13,088	1,570	21	143,904.1	140,612.2	3,291.9	-	5,876.0	Reservoir
2,878	1,865	714	299	29,039.2	28,604.7	434.5	-	6,848.1	Pumping Station
24	20	3	1	359.6	359.6	-	-	65.7	Pumping & Drainage Station
47	27	13	7	704.5	704.5	-	-	859.7	Drainage Station
14,476	9,573	4,730	173	88,730.5	86,901.5	1,829.0	-	16,320.3	Weir
3,276	1,903	1,145	228	17,014.5	16,560.4	454.1	-	5,613.9	Infiltration Gallery
16,142	10,853	5,288	1	33,042.6	33,006.7	35.9	-	13,006.3	Tube Well
-	-	-	-	53,267.7	-	-	53,267.7	-	Other Facilities
<b>22</b>	<b>19</b>	<b>1</b>	<b>2</b>	<b>65.5</b>	<b>65.5</b>	<b>-</b>	<b>-</b>	<b>2.3</b>	<b>Seoul-teukbyeolsi</b>
-	-	-	-	-	-	-	-	-	Reservoir
2	-	-	2	-	-	-	-	-	Pumping Station
-	-	-	-	-	-	-	-	-	Pumping & Drainage Station
-	-	-	-	-	-	-	-	-	Drainage Station
-	-	-	-	-	-	-	-	-	Weir
3	3	-	-	22.0	22.0	-	-	-	Infiltration Gallery
17	16	1	-	43.5	43.5	-	-	2.3	Tube Well
-	-	-	-	-	-	-	-	-	Other Facilities
<b>305</b>	<b>279</b>	<b>26</b>	<b>-</b>	<b>1,501.3</b>	<b>1,499.1</b>	<b>2.2</b>	<b>-</b>	<b>108.3</b>	<b>Busan-gwangyeoksi</b>
128	123	5	-	710.0	707.8	2.2	-	20.7	Reservoir
4	4	-	-	174.0	174.0	-	-	-	Pumping Station
-	-	-	-	-	-	-	-	-	Pumping & Drainage Station
-	-	-	-	-	-	-	-	-	Drainage Station
80	78	2	-	374.4	374.4	-	-	8.0	Weir
9	-	9	-	-	-	-	-	44.1	Infiltration Gallery
84	74	10	-	242.9	242.9	-	-	35.5	Tube Well
-	-	-	-	-	-	-	-	-	Other Facilities
<b>397</b>	<b>277</b>	<b>120</b>	<b>-</b>	<b>2,137.6</b>	<b>1,970.9</b>	<b>166.7</b>	<b>-</b>	<b>394.0</b>	<b>Daegu-gwangyeoksi</b>
190	180	10	-	1,393.5	1,248.0	145.5	-	29.8	Reservoir
32	23	9	-	319.6	312.6	7.0	-	70.6	Pumping Station
-	-	-	-	-	-	-	-	-	Pumping & Drainage Station
2	-	2	-	-	-	-	-	-	Drainage Station
36	20	16	-	143.8	136.6	7.2	-	35.3	Weir
18	18	-	-	151.8	144.8	7.0	-	-	Infiltration Gallery
119	36	83	-	128.9	128.9	-	-	258.3	Tube Well
-	-	-	-	-	-	-	-	-	Other Facilities

## 4. 수 리 시 설 별 Paddy Field Area

면적 : 헥타아르

시도 및 시설별				농 조 관 할 시 설 Facilities Operated by FIA								
				수 원 공 수 No. of Facilities				수 리 답 면 적 Irrigated Paddy Field Area				보조수원공 수해면적 Irrigated by Supplementary Facilities
				계 Total	주 Main	보 조 Supplementary	부 속 Auxiliary	계 Total	구 역 내 On Project Area	구 역 외 Out of Project Area	기 타 Others	
1	9	9	4	10,124	2,147	3,893	4,084	506,420.2	496,295.9	10,124.3	-	154,961.4
1	9	9	5	10,573	2,251	4,195	4,127	504,318.0	494,380.4	9,937.6	-	163,372.9
1	9	9	6	10,783	2,317	4,313	4,153	500,280.0	490,339.8	9,940.2	-	165,650.7
1	9	9	7	11,233	2,509	4,507	4,217	502,632.2	494,968.4	7,663.8	-	168,408.7
1	9	9	8	11,707	2,661	4,716	4,330	511,806.9	505,788.0	6,018.9	-	168,470.5
<b>1</b>	<b>9</b>	<b>9</b>	<b>9</b>	<b>12,025</b>	<b>2,707</b>	<b>4,877</b>	<b>4,441</b>	<b>512,425.8</b>	<b>507,598.1</b>	<b>4,827.7</b>	<b>-</b>	<b>170,582.0</b>
저	수	지		3,277	1,753	1,308	216	373,226.5	370,356.3	2,870.2	-	29,389.8
양	수	장		2,952	587	1,070	1,295	91,045.5	89,614.9	1,430.6	-	84,941.1
양	배	수	장	98	47	34	17	29,955.5	29,530.1	425.4	-	6,983.7
배	수	장		399	14	104	281	552.4	552.4	-	-	10,430.2
	보			3,844	246	1,166	2,432	14,366.0	14,276.5	89.5	-	31,889.2
집	수	암	거	463	41	284	138	3,206.9	3,194.9	12.0	-	4,038.1
관		정		992	19	911	62	73.0	73.0	-	-	2,909.9
기	타	시	설	-	-	-	-	-	-	-	-	-
<b>서 울 특 별 시</b>				<b>2</b>	<b>2</b>	<b>-</b>	<b>-</b>	<b>600.8</b>	<b>600.0</b>	<b>0.8</b>	<b>-</b>	<b>-</b>
저	수	지		-	-	-	-	-	-	-	-	-
양	수	장		1	1	-	-	302.7	302.7	-	-	-
양	배	수	장	-	-	-	-	224.0	223.2	0.8	-	-
배	수	장		-	-	-	-	-	-	-	-	-
	보			-	-	-	-	-	-	-	-	-
집	수	암	거	1	1	-	-	74.1	74.1	-	-	-
관		정		-	-	-	-	-	-	-	-	-
기	타	시	설	-	-	-	-	-	-	-	-	-
<b>부 산 광 역 시</b>				<b>35</b>	<b>23</b>	<b>8</b>	<b>4</b>	<b>5,359.3</b>	<b>5,359.3</b>	<b>-</b>	<b>-</b>	<b>812.2</b>
저	수	지		7	7	-	-	225.5	225.5	-	-	-
양	수	장		25	15	7	3	4,560.7	4,560.7	-	-	532.2
양	배	수	장	2	1	1	-	573.1	573.1	-	-	280.0
배	수	장		1	-	-	1	-	-	-	-	-
	보			-	-	-	-	-	-	-	-	-
집	수	암	거	-	-	-	-	-	-	-	-	-
관		정		-	-	-	-	-	-	-	-	-
기	타	시	설	-	-	-	-	-	-	-	-	-
<b>대 구 광 역 시</b>				<b>125</b>	<b>28</b>	<b>23</b>	<b>74</b>	<b>4,530.2</b>	<b>4,517.1</b>	<b>13.1</b>	<b>-</b>	<b>626.3</b>
저	수	지		33	14	6	13	2,329.0	2,326.8	2.2	-	18.9
양	수	장		40	14	7	19	2,201.2	2,190.3	10.9	-	270.2
양	배	수	장	4	-	3	1	-	-	-	-	250.0
배	수	장		11	-	-	11	-	-	-	-	-
	보			27	-	1	26	-	-	-	-	60.0
집	수	암	거	5	-	1	4	-	-	-	-	7.2
관		정		5	-	5	-	-	-	-	-	20.0
기	타	시	설	-	-	-	-	-	-	-	-	-



# 답 면 적 현 황(계속) by Irrigation Facilities(Cont'd)

Area : ha

답 면 적 Paddy Field Area	수리답율 (%) Percentage of Irrigated Paddy Field	한 발 빈 도 별 관 개 면 적 Irrigated Area by Frequency of Drought						Province			
		계 Total	평 년 Normal Years	3 년 3 Years	5 년 5 Years	7 년 7 Years	10년이상 Over 10 Years	Irrigation Facilities			
1,267,112.0	74.2	941,299.6	285,842.9	135,362.3	50,909.3	65,956.7	403,228.4	1	9	9	4
1,205,867.0	75.2	906,828.1	255,433.4	130,426.9	52,002.4	65,612.3	403,353.1	1	9	9	5
1,176,148.0	75.5	888,795.2	247,828.3	126,524.9	51,382.5	63,897.6	399,161.9	1	9	9	6
1,162,852.0	75.8	881,631.1	239,734.9	124,794.6	51,356.2	63,085.4	402,660.0	1	9	9	7
1,157,306.0	76.0	880,678.8	231,283.4	122,151.9	51,969.8	63,274.0	411,999.7	1	9	9	8
<b>1,152,579.0</b>	<b>76.2</b>	<b>878,488.5</b>	<b>228,422.7</b>	<b>121,749.0</b>	<b>52,003.3</b>	<b>63,077.9</b>	<b>413,235.6</b>	<b>1</b>	<b>9</b>	<b>9</b>	<b>9</b>
-	-	517,130.6	128,045.7	74,863.8	32,769.3	38,148.5	243,303.3	Reservoir			
-	-	120,084.7	9,298.6	8,665.7	2,861.4	7,702.2	91,556.8	Pumping Station			
-	-	30,315.1	958.5	36.8	52.8	9,050.0	20,217.0	Pumping & Drainage Station			
-	-	1,256.9	336.6	381.4	275.9	-	263.0	Drainage Station			
-	-	103,096.5	30,504.3	22,755.9	7,238.7	6,775.7	35,821.9	Weir			
-	-	20,221.4	5,746.6	5,873.7	844.1	598.1	7,158.9	Infiltration Gallery			
-	-	33,115.6	4,254.0	7,470.4	7,157.4	573.9	13,659.9	Tube Well			
-	-	53,267.7	49,278.4	1,701.3	803.7	229.5	1,254.8	Other Facilities			
<b>748.0</b>	<b>89.0</b>	<b>666.3</b>	<b>48.5</b>	-	<b>9.0</b>	-	<b>608.8</b>	<b>Seoul-teukbyeolsi</b>			
-	-	-	-	-	-	-	-	Reservoir			
-	-	302.7	-	-	-	-	302.7	Pumping Station			
-	-	224.0	-	-	-	-	224.0	Pumping & Drainage Station			
-	-	-	-	-	-	-	-	Drainage Station			
-	-	-	-	-	-	-	-	Weir			
-	-	96.1	14.0	-	-	-	82.1	Infiltration Gallery			
-	-	43.5	34.5	-	9.0	-	-	Tube Well			
-	-	-	-	-	-	-	-	Other Facilities			
<b>7,310.0</b>	<b>93.8</b>	<b>6,860.6</b>	<b>965.1</b>	<b>112.4</b>	<b>24.7</b>	<b>27.4</b>	<b>5,731.0</b>	<b>Busan-gwangyeoksi</b>			
-	-	935.5	661.1	71.2	5.8	-	197.4	Reservoir			
-	-	4,734.7	155.0	-	-	-	4,579.7	Pumping Station			
-	-	573.1	-	-	-	-	573.1	Pumping & Drainage Station			
-	-	-	-	-	-	-	-	Drainage Station			
-	-	374.4	149.0	32.2	18.9	27.4	146.9	Weir			
-	-	-	-	-	-	-	-	Infiltration Gallery			
-	-	242.9	-	9.0	-	-	233.9	Tube Well			
-	-	-	-	-	-	-	-	Other Facilities			
<b>6,752.0</b>	<b>98.7</b>	<b>6,667.8</b>	<b>867.6</b>	<b>753.7</b>	<b>237.2</b>	<b>414.6</b>	<b>4,394.7</b>	<b>Daegu-gwangyeoksi</b>			
-	-	3,722.5	629.6	540.0	147.2	414.6	1,991.1	Reservoir			
-	-	2,520.8	130.3	71.6	44.0	-	2,274.9	Pumping Station			
-	-	-	-	-	-	-	-	Pumping & Drainage Station			
-	-	-	-	-	-	-	-	Drainage Station			
-	-	143.8	47.8	61.0	-	-	35.0	Weir			
-	-	151.8	59.9	50.0	-	-	41.9	Infiltration Gallery			
-	-	128.9	-	31.1	46.0	-	51.8	Tube Well			
-	-	-	-	-	-	-	-	Other Facilities			

## 4. 수 리 시 설 별 Paddy Field Area

면적 : 헥타아르

시도 및 시설별	합 계 Total								
	수 원 공 수 No. of Facilities				수 리 답 면 적 Irrigated Paddy Field Area				보조수원공 수혜면적 Irrigated by Supple- mentary Facilities
	계 Total	주 Main	보 조 Supple- mentary	부 속 Auxiliary	계 Total	구 역 내 On Project Area	구 역 외 Out of Project Area	기 타 Others	
<b>인 천 광 역 시</b>	<b>305</b>	<b>254</b>	<b>20</b>	<b>31</b>	<b>11,767.9</b>	<b>8,692.0</b>	<b>115.9</b>	<b>2,960.0</b>	<b>370.4</b>
저 수 지	36	33	2	1	5,273.5	5,177.2	96.3	-	97.4
양 수 장	55	20	6	29	442.0	438.6	3.4	-	191.9
양 배 수 장	-	-	-	-	2,351.2	2,344.0	7.2	-	-
배 수 장	1	-	-	1	-	-	-	-	-
보	6	6	-	-	229.3	220.3	9.0	-	-
집 수 암 거	43	42	1	-	86.2	86.2	-	-	2.0
관 정	164	153	11	-	425.7	425.7	-	-	79.1
기 타 시 설	-	-	-	-	2,960.0	-	-	2,960.0	-
<b>광 주 광 역 시</b>	<b>461</b>	<b>279</b>	<b>175</b>	<b>7</b>	<b>9,080.1</b>	<b>8,586.1</b>	<b>48.2</b>	<b>445.8</b>	<b>4,308.0</b>
저 수 지	155	102	52	1	6,295.9	6,249.9	46.0	-	1,662.9
양 수 장	78	48	30	-	1,349.4	1,349.4	-	-	1,306.7
양 배 수 장	-	-	-	-	-	-	-	-	-
배 수 장	-	-	-	-	-	-	-	-	-
보	69	23	44	2	369.7	369.7	-	-	1,116.2
집 수 암 거	20	13	7	-	247.8	245.8	2.0	-	98.1
관 정	139	93	42	4	371.5	371.3	0.2	-	124.1
기 타 시 설	-	-	-	-	445.8	-	-	445.8	-
<b>대 전 광 역 시</b>	<b>614</b>	<b>550</b>	<b>59</b>	<b>5</b>	<b>2,791.6</b>	<b>2,708.2</b>	<b>-</b>	<b>83.4</b>	<b>261.8</b>
저 수 지	19	19	-	-	458.9	458.9	-	-	-
양 수 장	27	23	1	3	420.9	420.9	-	-	21.6
양 배 수 장	-	-	-	-	-	-	-	-	-
배 수 장	-	-	-	-	-	-	-	-	-
보	103	99	2	2	961.1	961.1	-	-	11.5
집 수 암 거	19	7	12	-	51.5	51.5	-	-	81.9
관 정	446	402	44	-	815.8	815.8	-	-	146.8
기 타 시 설	-	-	-	-	83.4	-	-	83.4	-
<b>울 산 광 역 시</b>	<b>911</b>	<b>612</b>	<b>247</b>	<b>52</b>	<b>7,614.5</b>	<b>7,459.5</b>	<b>155.0</b>	<b>-</b>	<b>1,753.4</b>
저 수 지	371	278	85	8	4,427.0	4,346.3	80.7	-	838.2
양 수 장	109	39	44	26	634.6	632.3	2.3	-	345.5
양 배 수 장	-	-	-	-	-	-	-	-	-
배 수 장	2	-	-	2	-	-	-	-	-
보	220	149	62	9	1,136.9	1,118.3	18.6	-	310.8
집 수 암 거	83	47	29	7	1,104.5	1,051.1	53.4	-	184.8
관 정	126	99	27	-	311.5	311.5	-	-	74.1
기 타 시 설	-	-	-	-	-	-	-	-	-
<b>경 기 도</b>	<b>3,984</b>	<b>3,004</b>	<b>595</b>	<b>385</b>	<b>88,845.8</b>	<b>79,274.5</b>	<b>1,555.8</b>	<b>8,015.5</b>	<b>21,511.5</b>
저 수 지	429	402	11	16	37,831.2	37,083.3	747.9	-	628.7
양 수 장	492	213	51	228	18,439.4	18,246.2	193.2	-	16,936.3
양 배 수 장	7	3	1	3	6,411.2	6,198.3	212.9	-	54.0
배 수 장	17	2	2	13	2.0	2.0	-	-	-
보	1,311	1,026	179	106	9,675.8	9,466.3	209.5	-	2,140.2
집 수 암 거	398	304	75	19	5,150.4	4,967.5	182.9	-	1,059.1
관 정	1,330	1,054	276	-	3,320.3	3,310.9	9.4	-	693.2
기 타 시 설	-	-	-	-	8,015.5	-	-	8,015.5	-

# 답 면 적 현 황(계속)

## by Irrigation Facilities(Cont'd)

Area : ha

시 군 관 할 시 설 Facilities Operated by Si and Gun									Province Irrigation Facilities
수 원 공 수 No. of Facilities				수 리 답 면 적 Irrigated Paddy Field Area				보조수원공 수혜면적 Irrigated by Supplementary Facilities	
계 Total	주 Main	보 조 Supplementary	부 속 Auxiliary	계 Total	구 역 내 On Project Area	구 역 외 Out of Project Area	기 타 Others		
<b>254</b>	<b>243</b>	<b>2</b>	<b>9</b>	<b>4,663.1</b>	<b>1,690.4</b>	<b>12.7</b>	<b>2,960.0</b>	<b>12.0</b>	<b>Incheon-gwangyeoksi</b>
22	22	-	-	519.9	519.6	0.3	-	-	Reservoir
30	20	1	9	442.0	438.6	3.4	-	10.0	Pumping Station
-	-	-	-	-	-	-	-	-	Pumping & Drainage Station
-	-	-	-	-	-	-	-	-	Drainage Station
6	6	-	-	229.3	220.3	9.0	-	-	Weir
43	42	1	-	86.2	86.2	-	-	2.0	Infiltration Gallery
153	153	-	-	425.7	425.7	-	-	-	Tube Well
-	-	-	-	2,960.0	-	-	2,960.0	-	Other Facilities
<b>355</b>	<b>266</b>	<b>89</b>	<b>-</b>	<b>4,043.9</b>	<b>3,549.9</b>	<b>48.2</b>	<b>445.8</b>	<b>343.7</b>	<b>Gwangju-gwangyeoksi</b>
98	98	-	-	1,807.9	1,761.9	46.0	-	-	Reservoir
44	39	5	-	801.2	801.2	-	-	48.0	Pumping Station
-	-	-	-	-	-	-	-	-	Pumping & Drainage Station
-	-	-	-	-	-	-	-	-	Drainage Station
58	23	35	-	369.7	369.7	-	-	73.5	Weir
20	13	7	-	247.8	245.8	2.0	-	98.1	Infiltration Gallery
135	93	42	-	371.5	371.3	0.2	-	124.1	Tube Well
-	-	-	-	445.8	-	-	445.8	-	Other Facilities
<b>601</b>	<b>546</b>	<b>55</b>	<b>-</b>	<b>2,329.6</b>	<b>2,246.2</b>	<b>-</b>	<b>83.4</b>	<b>246.2</b>	<b>Daejeon-gwangyeoksi</b>
17	17	-	-	133.9	133.9	-	-	-	Reservoir
22	21	1	-	283.9	283.9	-	-	21.6	Pumping Station
-	-	-	-	-	-	-	-	-	Pumping & Drainage Station
-	-	-	-	-	-	-	-	-	Drainage Station
101	99	2	-	961.1	961.1	-	-	11.5	Weir
19	7	12	-	51.5	51.5	-	-	81.9	Infiltration Gallery
442	402	40	-	815.8	815.8	-	-	131.2	Tube Well
-	-	-	-	83.4	-	-	83.4	-	Other Facilities
<b>722</b>	<b>582</b>	<b>107</b>	<b>33</b>	<b>4,108.7</b>	<b>3,953.7</b>	<b>155.0</b>	<b>-</b>	<b>408.0</b>	<b>Ulsan-gwangyeoksi</b>
293	262	23	8	2,159.5	2,078.8	80.7	-	136.3	Reservoir
60	34	8	18	218.0	215.7	2.3	-	38.8	Pumping Station
-	-	-	-	-	-	-	-	-	Pumping & Drainage Station
-	-	-	-	-	-	-	-	-	Drainage Station
184	143	41	-	929.0	910.4	18.6	-	102.4	Weir
65	44	14	7	490.7	437.3	53.4	-	74.8	Infiltration Gallery
120	99	21	-	311.5	311.5	-	-	55.7	Tube Well
-	-	-	-	-	-	-	-	-	Other Facilities
<b>3,367</b>	<b>2,852</b>	<b>481</b>	<b>34</b>	<b>29,456.9</b>	<b>20,715.7</b>	<b>725.7</b>	<b>8,015.5</b>	<b>1,662.4</b>	<b>Gyeonggi-do</b>
325	320	3	2	4,002.9	3,730.6	272.3	-	23.1	Reservoir
199	166	12	21	2,769.6	2,696.9	72.7	-	57.0	Pumping Station
2	1	1	-	65.0	65.0	-	-	54.0	Pumping & Drainage Station
2	2	-	-	2.0	2.0	-	-	-	Drainage Station
1,175	1,019	148	8	7,581.9	7,381.5	200.4	-	571.3	Weir
346	290	53	3	3,699.7	3,528.8	170.9	-	311.0	Infiltration Gallery
1,318	1,054	264	-	3,320.3	3,310.9	9.4	-	646.0	Tube Well
-	-	-	-	8,015.5	-	-	8,015.5	-	Other Facilities



# 답 면 적 현 황(계속)

## by Irrigation Facilities(Cont'd)

Area : ha

답 면 적 Paddy Field Area	수리답율 (%) Percentage of Irrigated Paddy Field	한 발 빈 도 별 관 개 면 적 Irrigated Area by Frequency of Drought						Province Irrigation Facilities
		계 Total	평 년 Normal Years	3 년 3 Years	5 년 5 Years	7 년 7 Years	10년이상 Over 10 Years	
<b>18,039.0</b>	<b>65.2</b>	<b>11,767.9</b>	<b>3,380.2</b>	<b>767.4</b>	<b>459.4</b>	<b>1,836.6</b>	<b>5,324.3</b>	<b>Incheon-gwangyeoksi</b>
-	-	5,273.5	140.8	260.0	90.8	1,836.6	2,945.3	Reservoir
-	-	442.0	57.0	278.0	100.0	-	7.0	Pumping Station
-	-	2,351.2	-	-	-	-	2,351.2	Pumping & Drainage Station
-	-	-	-	-	-	-	-	Drainage Station
-	-	229.3	69.3	160.0	-	-	-	Weir
-	-	86.2	52.8	31.4	-	-	2.0	Infiltration Gallery
-	-	425.7	100.3	38.0	268.6	-	18.8	Tube Well
-	-	2,960.0	2,960.0	-	-	-	-	Other Facilities
<b>10,435.0</b>	<b>87.0</b>	<b>9,080.1</b>	<b>2,360.2</b>	<b>666.7</b>	<b>121.2</b>	<b>62.6</b>	<b>5,869.4</b>	<b>Gwangju-gwangyeoksi</b>
-	-	6,295.9	1,662.2	181.4	60.0	-	4,392.3	Reservoir
-	-	1,349.4	215.2	213.3	-	50.6	870.3	Pumping Station
-	-	-	-	-	-	-	-	Pumping & Drainage Station
-	-	-	-	-	-	-	-	Drainage Station
-	-	369.7	30.0	172.0	-	-	167.7	Weir
-	-	247.8	-	-	-	-	247.8	Infiltration Gallery
-	-	371.5	12.0	95.0	61.2	12.0	191.3	Tube Well
-	-	445.8	440.8	5.0	-	-	-	Other Facilities
<b>3,534.0</b>	<b>78.9</b>	<b>2,791.6</b>	<b>973.3</b>	<b>466.8</b>	<b>345.7</b>	<b>47.5</b>	<b>958.3</b>	<b>Daejeon-gwangyeoksi</b>
-	-	458.9	78.4	12.7	-	-	367.8	Reservoir
-	-	420.9	30.9	87.2	-	47.5	255.3	Pumping Station
-	-	-	-	-	-	-	-	Pumping & Drainage Station
-	-	-	-	-	-	-	-	Drainage Station
-	-	961.1	727.3	108.5	13.8	-	111.5	Weir
-	-	51.5	23.8	4.0	-	-	23.7	Infiltration Gallery
-	-	815.8	29.5	254.4	331.9	-	200.0	Tube Well
-	-	83.4	83.4	-	-	-	-	Other Facilities
<b>9,934.0</b>	<b>76.6</b>	<b>7,614.5</b>	<b>2,520.7</b>	<b>368.0</b>	<b>496.4</b>	<b>374.6</b>	<b>3,854.8</b>	<b>Ulsan-gwangyeoksi</b>
-	-	4,427.0	1,990.5	155.6	240.2	94.1	1,946.6	Reservoir
-	-	634.6	35.0	22.7	43.9	208.1	324.9	Pumping Station
-	-	-	-	-	-	-	-	Pumping & Drainage Station
-	-	-	-	-	-	-	-	Drainage Station
-	-	1,136.9	223.2	172.7	51.0	52.4	637.6	Weir
-	-	1,104.5	208.0	15.0	23.3	20.0	838.2	Infiltration Gallery
-	-	311.5	64.0	2.0	138.0	-	107.5	Tube Well
-	-	-	-	-	-	-	-	Other Facilities
<b>128,734.0</b>	<b>69.0</b>	<b>88,845.8</b>	<b>19,716.9</b>	<b>14,923.5</b>	<b>5,440.3</b>	<b>20,375.9</b>	<b>28,389.2</b>	<b>Gyeonggi-do</b>
-	-	37,831.2	4,373.6	7,875.7	3,163.5	17,127.9	5,290.5	Reservoir
-	-	18,439.4	1,657.7	2,160.0	218.4	2,634.9	11,768.4	Pumping Station
-	-	6,411.2	257.8	-	-	-	6,153.4	Pumping & Drainage Station
-	-	2.0	2.0	-	-	-	-	Drainage Station
-	-	9,675.8	2,806.3	2,136.9	1,036.6	457.0	3,239.0	Weir
-	-	5,150.4	1,642.3	2,086.9	190.0	72.0	1,159.2	Infiltration Gallery
-	-	3,320.3	1,549.6	664.0	256.9	71.1	778.7	Tube Well
-	-	8,015.5	7,427.6	-	574.9	13.0	-	Other Facilities

## 4. 수 리 시 설 별 Paddy Field Area

면적 : 헥타아르

시도 및 시설별	합 계 Total								
	수 원 공 수 No. of Facilities				수 리 답 면 적 Irrigated Paddy Field Area				보조수원공 수혜면적 Irrigated by Supple- mentary Facilities
	계 Total	주 Main	보 조 Supple- mentary	부 속 Auxiliary	계 Total	구 역 내 On Project Area	구 역 외 Out of Project Area	기 타 Others	
<b>강 원 도</b>	<b>5,775</b>	<b>2,169</b>	<b>3,497</b>	<b>109</b>	<b>37,936.5</b>	<b>37,043.3</b>	<b>231.0</b>	<b>662.2</b>	<b>14,704.4</b>
저 수 지	339	316	20	3	13,282.0	13,151.3	130.7	-	271.4
양 수 장	303	162	123	18	4,206.0	4,176.6	29.4	-	2,814.1
양 배 수 장	-	-	-	-	-	-	-	-	-
배 수 장	9	-	2	7	-	-	-	-	114.0
보	4,022	1,344	2,582	76	18,103.0	18,032.1	70.9	-	9,047.2
집 수 압 거	109	33	71	5	535.3	535.3	-	-	631.0
관 정	1,013	314	699	-	1,148.0	1,148.0	-	-	1,826.7
기 타 시 설	-	-	-	-	662.2	-	-	662.2	-
<b>충 청 북 도</b>	<b>4,188</b>	<b>2,928</b>	<b>732</b>	<b>528</b>	<b>50,128.9</b>	<b>45,417.8</b>	<b>424.2</b>	<b>4,286.9</b>	<b>7,496.2</b>
저 수 지	824	741	65	18	28,041.8	27,857.0	184.8	-	643.7
양 수 장	410	227	110	73	6,305.7	6,286.3	19.4	-	3,114.9
양 배 수 장	5	1	3	1	150.9	150.9	-	-	360.0
배 수 장	14	-	3	11	-	-	-	-	42.1
보	2,069	1,387	283	399	8,740.5	8,606.3	134.2	-	2,551.3
집 수 압 거	296	156	114	26	1,436.6	1,365.9	70.7	-	562.6
관 정	570	416	154	-	1,166.5	1,151.4	15.1	-	221.6
기 타 시 설	-	-	-	-	4,286.9	-	-	4,286.9	-
<b>충 청 남 도</b>	<b>5,635</b>	<b>4,083</b>	<b>812</b>	<b>740</b>	<b>145,060.7</b>	<b>125,566.1</b>	<b>1,385.8</b>	<b>18,108.8</b>	<b>18,630.3</b>
저 수 지	971	922	39	10	90,910.4	89,873.4	1,037.0	-	892.5
양 수 장	755	346	127	282	14,759.4	14,667.3	92.1	-	12,940.1
양 배 수 장	4	4	-	-	3,403.3	3,399.8	3.5	-	-
배 수 장	97	4	18	75	-	-	-	-	1,231.3
보	1,617	1,107	228	282	10,764.6	10,538.8	225.8	-	2,019.9
집 수 압 거	523	333	103	87	2,814.7	2,788.7	26.0	-	701.1
관 정	1,668	1,367	297	4	4,299.5	4,298.1	1.4	-	845.4
기 타 시 설	-	-	-	-	18,108.8	-	-	18,108.8	-
<b>전 라 북 도</b>	<b>6,261</b>	<b>4,659</b>	<b>674</b>	<b>928</b>	<b>123,840.9</b>	<b>119,943.7</b>	<b>2,246.5</b>	<b>1,650.7</b>	<b>53,553.8</b>
저 수 지	2,295	2,129	110	56	97,938.2	96,314.9	1,623.3	-	6,245.1
양 수 장	569	160	108	301	5,278.5	5,228.7	49.8	-	30,751.8
양 배 수 장	12	1	8	3	7,777.4	7,644.4	133.0	-	2,400.0
배 수 장	26	1	1	24	3.0	3.0	-	-	-
보	1,365	680	161	524	5,928.4	5,543.2	385.2	-	12,801.7
집 수 압 거	278	209	53	16	853.0	797.8	55.2	-	744.4
관 정	1,716	1,479	233	4	4,411.7	4,411.7	-	-	610.8
기 타 시 설	-	-	-	-	1,650.7	-	-	1,650.7	-

# 답 면 적 현 황(계속)

## by Irrigation Facilities(Cont'd)

Area : ha

시 군 관 할 시 설 Facilities Operated by Si and Gun										Province
수 원 공 수 No. of Facilities				수 리 답 면 적 Irrigated Paddy Field Area				보 조 수 원 공 수 해 면 적 Irrigated by Supplementary Facilities	Irrigation Facilities	
계 Total	주 Main	보 조 Supplementary	부 속 Auxiliary	계 Total	구 역 내 On Project Area	구 역 외 Out of Project Area	기 타 Others			
<b>5,281</b>	<b>2,073</b>	<b>3,197</b>	<b>11</b>	<b>24,012.6</b>	<b>23,343.2</b>	<b>7.2</b>	<b>662.2</b>	<b>10,299.6</b>	<b>Gangwon-do</b>	
271	255	16	-	2,880.9	2,880.9	-	-	50.7	Reservoir	
218	147	65	6	3,052.3	3,052.3	-	-	774.6	Pumping Station	
-	-	-	-	-	-	-	-	-	Pumping & Drainage Station	
3	-	2	1	-	-	-	-	114.0	Drainage Station	
3,836	1,324	2,508	4	15,733.9	15,726.7	7.2	-	7,669.0	Weir	
97	33	64	-	535.3	535.3	-	-	423.5	Infiltration Gallery	
856	314	542	-	1,148.0	1,148.0	-	-	1,267.8	Tube Well	
-	-	-	-	662.2	-	-	662.2	-	Other Facilities	
<b>3,126</b>	<b>2,749</b>	<b>334</b>	<b>43</b>	<b>21,351.8</b>	<b>16,714.1</b>	<b>350.8</b>	<b>4,286.9</b>	<b>863.2</b>	<b>Chungcheongbuk-do</b>	
635	630	5	-	4,426.1	4,295.3	130.8	-	17.3	Reservoir	
218	170	21	27	1,599.7	1,599.7	-	-	182.2	Pumping Station	
-	-	-	-	-	-	-	-	-	Pumping & Drainage Station	
2	-	2	-	-	-	-	-	42.1	Drainage Station	
1,497	1,378	108	11	8,480.3	8,346.1	134.2	-	267.7	Weir	
232	155	72	5	1,392.3	1,321.6	70.7	-	204.2	Infiltration Gallery	
542	416	126	-	1,166.5	1,151.4	15.1	-	149.7	Tube Well	
-	-	-	-	4,286.9	-	-	4,286.9	-	Other Facilities	
<b>4,413</b>	<b>3,807</b>	<b>462</b>	<b>144</b>	<b>63,802.2</b>	<b>45,289.2</b>	<b>404.2</b>	<b>18,108.8</b>	<b>2,397.3</b>	<b>Chungcheongnam-do</b>	
758	751	3	4	25,713.3	25,610.9	102.4	-	24.3	Reservoir	
321	270	25	26	4,005.7	3,956.0	49.7	-	327.6	Pumping Station	
-	-	-	-	-	-	-	-	-	Pumping & Drainage Station	
8	4	3	1	-	-	-	-	653.3	Drainage Station	
1,247	1,084	118	45	8,995.4	8,770.7	224.7	-	229.2	Weir	
482	331	83	68	2,679.5	2,653.5	26.0	-	513.1	Infiltration Gallery	
1,597	1,367	230	-	4,299.5	4,298.1	1.4	-	649.8	Tube Well	
-	-	-	-	18,108.8	-	-	18,108.8	-	Other Facilities	
<b>4,702</b>	<b>4,403</b>	<b>278</b>	<b>21</b>	<b>29,430.9</b>	<b>26,338.2</b>	<b>1,442.0</b>	<b>1,650.7</b>	<b>805.8</b>	<b>Jeollabuk-do</b>	
1,921	1,912	9	-	15,372.8	14,406.2	966.6	-	39.0	Reservoir	
157	145	8	4	2,087.2	2,052.2	35.0	-	162.6	Pumping Station	
-	-	-	-	-	-	-	-	-	Pumping & Drainage Station	
1	1	-	-	3.0	3.0	-	-	-	Drainage Station	
770	658	104	8	5,172.9	4,787.7	385.2	-	295.1	Weir	
250	208	33	9	732.6	677.4	55.2	-	102.3	Infiltration Gallery	
1,603	1,479	124	-	4,411.7	4,411.7	-	-	206.8	Tube Well	
-	-	-	-	1,650.7	-	-	1,650.7	-	Other Facilities	





# 답 면 적 현 황(계속)

## by Irrigation Facilities(Cont'd)

Area : ha

답 면 적 Paddy Field Area	수리답율 (%) Percentage of Irrigated Paddy Field	한 발 빈 도 별 관 개 면 적 Irrigated Area by Frequency of Drought						Province Irrigation Facilities
		계 Total	평 년 Normal Years	3 년 3 Years	5 년 5 Years	7 년 7 Years	10년이상 Over 10 Years	
<b>50,443.0</b>	<b>75.2</b>	<b>37,936.5</b>	<b>7,343.2</b>	<b>3,046.2</b>	<b>4,052.2</b>	<b>3,042.3</b>	<b>20,452.6</b>	<b>Gangwon-do</b>
-	-	13,282.0	1,495.6	351.1	1,352.7	659.0	9,423.6	Reservoir
-	-	4,206.0	131.5	236.1	405.2	355.2	3,078.0	Pumping Station
-	-	-	-	-	-	-	-	Pumping & Drainage Station
-	-	-	-	-	-	-	-	Drainage Station
-	-	18,103.0	5,051.1	2,145.9	1,585.3	1,906.8	7,413.9	Weir
-	-	535.3	35.7	223.4	53.4	98.6	124.2	Infiltration Gallery
-	-	1,148.0	36.5	89.7	655.6	22.7	343.5	Tube Well
-	-	662.2	592.8	-	-	-	69.4	Other Facilities
<b>65,496.0</b>	<b>76.5</b>	<b>50,128.9</b>	<b>12,537.1</b>	<b>6,732.1</b>	<b>3,059.3</b>	<b>2,617.9</b>	<b>25,182.5</b>	<b>Chungcheongbuk-do</b>
-	-	28,041.8	4,499.6	3,294.0	1,652.2	1,754.7	16,841.3	Reservoir
-	-	6,305.7	664.3	191.8	106.8	121.5	5,221.3	Pumping Station
-	-	150.9	-	-	-	-	150.9	Pumping & Drainage Station
-	-	-	-	-	-	-	-	Drainage Station
-	-	8,740.5	2,626.2	2,190.8	962.3	690.0	2,271.2	Weir
-	-	1,436.6	599.5	419.9	149.3	51.7	216.2	Infiltration Gallery
-	-	1,166.5	80.0	502.6	102.3	-	481.6	Tube Well
-	-	4,286.9	4,067.5	133.0	86.4	-	-	Other Facilities
<b>188,289.0</b>	<b>77.0</b>	<b>145,060.7</b>	<b>32,296.7</b>	<b>24,943.7</b>	<b>10,412.4</b>	<b>5,833.8</b>	<b>71,574.1</b>	<b>Chungcheongnam-do</b>
-	-	90,910.4	7,547.8	15,706.9	8,350.3	5,280.9	54,024.5	Reservoir
-	-	14,759.4	1,240.6	1,218.0	1,059.2	313.8	10,927.8	Pumping Station
-	-	3,403.3	-	-	-	56.5	3,346.8	Pumping & Drainage Station
-	-	-	-	-	-	-	-	Drainage Station
-	-	10,764.6	4,013.7	4,822.9	237.6	117.1	1,573.3	Weir
-	-	2,814.7	862.0	1,434.8	12.3	47.1	458.5	Infiltration Gallery
-	-	4,299.5	750.4	1,705.7	753.0	8.6	1,081.8	Tube Well
-	-	18,108.8	17,882.2	55.4	-	9.8	161.4	Other Facilities
<b>164,161.0</b>	<b>75.4</b>	<b>123,840.9</b>	<b>29,653.6</b>	<b>22,956.9</b>	<b>4,103.6</b>	<b>11,023.2</b>	<b>56,103.6</b>	<b>Jeollabuk-do</b>
-	-	97,938.2	24,990.0	18,243.5	2,322.0	1,912.9	50,469.8	Reservoir
-	-	5,278.5	738.9	1,045.2	314.3	917.0	2,263.1	Pumping Station
-	-	7,777.4	-	-	-	7,721.9	55.5	Pumping & Drainage Station
-	-	3.0	-	-	-	-	3.0	Drainage Station
-	-	5,928.4	2,351.5	1,087.0	345.6	161.9	1,982.4	Weir
-	-	853.0	304.0	195.6	113.0	8.5	231.9	Infiltration Gallery
-	-	4,411.7	486.6	1,523.6	1,008.7	301.0	1,091.8	Tube Well
-	-	1,650.7	782.6	862.0	-	-	6.1	Other Facilities



# 답 면 적 현 황(계속)

## by Irrigation Facilities(Cont'd)

Area : ha

시 군 관 할 시 설 Facilities Operated by Si and Gun									Province
수 원 공 수 No. of Facilities				수 리 답 면 적 Irrigated Paddy Field Area				보조수원공 수혜면적 Irrigated by Supplementary Facilities	
계 Total	주 Main	보 조 Supplementary	부 속 Auxiliary	계 Total	구 역 내 On Project Area	구 역 외 Out of Project Area	기 타 Others		
<b>6,583</b>	<b>5,727</b>	<b>731</b>	<b>125</b>	<b>64,887.2</b>	<b>51,181.7</b>	<b>858.6</b>	<b>12,846.9</b>	<b>2,962.2</b>	<b>Jeollanam-do</b>
2,264	2,246	18	-	31,729.4	31,258.2	471.2	-	115.5	Reservoir
213	126	29	58	3,561.0	3,416.3	144.7	-	696.7	Pumping Station
1	-	-	1	-	-	-	-	-	Pumping & Drainage Station
4	2	-	2	139.0	139.0	-	-	-	Drainage Station
914	669	205	40	7,418.1	7,188.0	230.1	-	690.5	Weir
397	229	144	24	1,752.3	1,746.7	5.6	-	523.7	Infiltration Gallery
2,790	2,455	335	-	7,440.5	7,433.5	7.0	-	935.8	Tube Well
-	-	-	-	12,846.9	-	-	12,846.9	-	Other Facilities
<b>12,734</b>	<b>7,320</b>	<b>5,271</b>	<b>143</b>	<b>70,119.2</b>	<b>66,450.0</b>	<b>845.4</b>	<b>2,823.8</b>	<b>19,883.4</b>	<b>Gyeongsangbuk-do</b>
5,014	3,650	1,363	1	31,428.3	31,051.7	376.6	-	4,890.9	Reservoir
906	447	386	73	7,154.8	7,062.9	91.9	-	3,300.9	Pumping Station
1	1	-	-	5.0	5.0	-	-	-	Pumping & Drainage Station
6	3	1	2	122.0	122.0	-	-	10.3	Drainage Station
2,599	1,812	764	23	20,897.8	20,532.0	365.8	-	3,785.6	Weir
517	235	238	44	3,633.0	3,621.9	11.1	-	1,742.3	Infiltration Gallery
3,691	1,172	2,519	-	4,054.5	4,054.5	-	-	6,153.4	Tube Well
-	-	-	-	2,823.8	-	-	2,823.8	-	Other Facilities
<b>8,621</b>	<b>6,149</b>	<b>2,307</b>	<b>165</b>	<b>44,064.8</b>	<b>41,654.4</b>	<b>1,026.7</b>	<b>1,383.7</b>	<b>8,196.6</b>	<b>Gyeongsangnam-do</b>
2,742	2,622	114	6	21,625.7	20,928.4	697.3	-	526.4	Reservoir
451	252	144	55	2,567.2	2,539.4	27.8	-	1,157.5	Pumping Station
20	18	2	-	289.6	289.6	-	-	11.7	Pumping & Drainage Station
19	15	3	1	438.5	438.5	-	-	40.0	Drainage Station
1,971	1,258	679	34	11,442.9	11,196.3	246.6	-	2,581.2	Weir
778	295	415	68	1,539.8	1,487.6	52.2	-	1,492.9	Infiltration Gallery
2,640	1,689	950	1	4,777.4	4,774.6	2.8	-	2,386.9	Tube Well
-	-	-	-	1,383.7	-	-	1,383.7	-	Other Facilities
<b>39</b>	<b>37</b>	<b>2</b>	<b>-</b>	<b>87.4</b>	<b>87.4</b>	<b>-</b>	<b>-</b>	<b>5.0</b>	<b>Jeju-do</b>
1	-	1	-	-	-	-	-	2.0	Reservoir
1	1	-	-	3.0	3.0	-	-	-	Pumping Station
-	-	-	-	-	-	-	-	-	Pumping & Drainage Station
-	-	-	-	-	-	-	-	-	Drainage Station
2	2	-	-	-	-	-	-	-	Weir
-	-	-	-	-	-	-	-	-	Infiltration Gallery
35	34	1	-	84.4	84.4	-	-	3.0	Tube Well
-	-	-	-	-	-	-	-	-	Other Facilities



# 답 면 적 현 황(계속)

## by Irrigation Facilities(Cont'd)

Area : ha

답 면 적 Paddy Field Area	수리답율 (%) Percentage of Irrigated Paddy Field	한 발 빈 도 별 관 개 면 적 Irrigated Area by Frequency of Drought						Province Irrigation Facilities
		계 Total	평 년 Normal Years	3 년 3 Years	5 년 5 Years	7 년 7 Years	10년이상 Over 10 Years	
<b>222,079.0</b>	<b>69.8</b>	<b>155,153.4</b>	<b>51,854.1</b>	<b>17,998.1</b>	<b>9,474.4</b>	<b>2,565.7</b>	<b>73,261.1</b>	<b>Jeollanam-do</b>
-	-	105,111.7	34,591.8	13,487.6	7,630.7	2,020.9	47,380.7	Reservoir
-	-	18,473.6	1,818.3	1,058.3	76.0	123.1	15,397.9	Pumping Station
-	-	189.0	-	-	-	-	189.0	Pumping & Drainage Station
-	-	139.0	139.0	-	-	-	-	Drainage Station
-	-	9,159.0	2,965.1	1,734.9	247.0	133.5	4,078.5	Weir
-	-	1,784.9	237.4	215.5	34.5	61.8	1,235.7	Infiltration Gallery
-	-	7,449.3	380.3	855.9	1,353.7	19.7	4,839.7	Tube Well
-	-	12,846.9	11,722.2	645.9	132.5	206.7	139.6	Other Facilities
<b>156,626.0</b>	<b>84.3</b>	<b>132,137.7</b>	<b>32,177.7</b>	<b>18,771.6</b>	<b>5,558.5</b>	<b>8,729.9</b>	<b>66,900.0</b>	<b>Gyeongsangbuk-do</b>
-	-	70,560.3	22,414.4	8,840.0	3,685.6	6,419.7	29,200.6	Reservoir
-	-	26,004.8	1,443.0	1,931.0	244.8	234.6	22,151.4	Pumping Station
-	-	5.0	-	-	-	-	5.0	Pumping & Drainage Station
-	-	251.5	53.0	-	19.0	-	179.5	Drainage Station
-	-	24,325.8	5,201.2	5,855.2	1,090.3	1,814.0	10,365.1	Weir
-	-	4,112.0	879.9	967.1	140.8	179.4	1,944.8	Infiltration Gallery
-	-	4,054.5	197.3	1,178.3	378.0	82.2	2,218.7	Tube Well
-	-	2,823.8	1,988.9	-	-	-	834.9	Other Facilities
<b>119,804.0</b>	<b>83.2</b>	<b>99,763.4</b>	<b>31,719.8</b>	<b>9,241.9</b>	<b>8,209.0</b>	<b>6,100.9</b>	<b>44,491.8</b>	<b>Gyeongsangnam-do</b>
-	-	52,311.7	22,962.3	5,844.1	4,068.3	627.2	18,809.8	Reservoir
-	-	16,154.2	980.9	152.5	248.8	2,670.9	12,101.1	Pumping Station
-	-	9,230.0	700.7	36.8	52.8	1,271.6	7,168.1	Pumping & Drainage Station
-	-	861.4	142.6	381.4	256.9	-	80.5	Drainage Station
-	-	13,184.2	4,242.6	2,075.9	1,650.3	1,415.6	3,799.8	Weir
-	-	1,796.6	827.3	230.1	127.5	59.0	552.7	Infiltration Gallery
-	-	4,841.6	533.0	521.1	1,794.5	56.6	1,936.4	Tube Well
-	-	1,383.7	1,330.4	-	9.9	-	43.4	Other Facilities
<b>195.0</b>	<b>88.4</b>	<b>172.4</b>	<b>8.0</b>	<b>-</b>	<b>-</b>	<b>25.0</b>	<b>139.4</b>	<b>Jeju-do</b>
-	-	30.0	8.0	-	-	-	22.0	Reservoir
-	-	58.0	-	-	-	25.0	33.0	Pumping Station
-	-	-	-	-	-	-	-	Pumping & Drainage Station
-	-	-	-	-	-	-	-	Drainage Station
-	-	-	-	-	-	-	-	Weir
-	-	-	-	-	-	-	-	Infiltration Gallery
-	-	84.4	-	-	-	-	84.4	Tube Well
-	-	-	-	-	-	-	-	Other Facilities



# 답 면 적 현 황(계속)

## by Irrigation Facilities(Cont'd)

Area : ha

시 군 관 할 시 설 Facilities Operated by Si and Gun									Administrative Division Irrigation Facilities
수 원 공 수 No. of Facilities				수 리 답 면 적 Irrigated Paddy Field Area				보조수원공 수혜면적 Irrigated by Supplementary Facilities	
계 Total	주 Main	보 조 Supplementary	부 속 Auxiliary	계 Total	구 역 내 On Project Area	구 역 외 Out of Project Area	기 타 Others		
51,522	37,329	13,463	730	366,062.7	306,749.6	6,045.4	53,267.7	48,590.0	<b>Total</b>
14,679	13,088	1,570	21	143,904.1	140,612.2	3,291.9	-	5,876.0	Reservoir
2,878	1,865	714	299	29,039.2	28,604.7	434.5	-	6,848.1	Pumping Station
24	20	3	1	359.6	359.6	-	-	65.7	Pumping & Drainage Station
47	27	13	7	704.5	704.5	-	-	859.7	Drainage Station
14,476	9,573	4,730	173	88,730.5	86,901.5	1,829.0	-	16,320.3	Weir
3,276	1,903	1,145	228	17,014.5	16,560.4	454.1	-	5,613.9	Infiltration Gallery
16,142	10,853	5,288	1	33,042.6	33,006.7	35.9	-	13,006.3	Tube Well
-	-	-	-	53,267.7	-	-	53,267.7	-	Other Facilities
<b>22</b>	<b>19</b>	<b>1</b>	<b>2</b>	<b>65.5</b>	<b>65.5</b>	-	-	<b>2.3</b>	<b>Seoul-teukbyeolsi</b>
-	-	-	-	-	-	-	-	-	Reservoir
2	-	-	2	-	-	-	-	-	Pumping Station
-	-	-	-	-	-	-	-	-	Pumping & Drainage Station
-	-	-	-	-	-	-	-	-	Drainage Station
-	-	-	-	-	-	-	-	-	Weir
3	3	-	-	22.0	22.0	-	-	-	Infiltration Gallery
17	16	1	-	43.5	43.5	-	-	2.3	Tube Well
-	-	-	-	-	-	-	-	-	Other Facilities
-	-	-	-	-	-	-	-	-	<b>Gangseo-gu</b>
-	-	-	-	-	-	-	-	-	Reservoir
-	-	-	-	-	-	-	-	-	Pumping Station
-	-	-	-	-	-	-	-	-	Pumping & Drainage Station
-	-	-	-	-	-	-	-	-	Drainage Station
-	-	-	-	-	-	-	-	-	Weir
-	-	-	-	-	-	-	-	-	Infiltration Gallery
-	-	-	-	-	-	-	-	-	Tube Well
-	-	-	-	-	-	-	-	-	Other Facilities
<b>3</b>	<b>3</b>	-	-	<b>9.0</b>	<b>9.0</b>	-	-	-	<b>Guro-go</b>
-	-	-	-	-	-	-	-	-	Reservoir
-	-	-	-	-	-	-	-	-	Pumping Station
-	-	-	-	-	-	-	-	-	Pumping & Drainage Station
-	-	-	-	-	-	-	-	-	Drainage Station
-	-	-	-	-	-	-	-	-	Weir
-	-	-	-	-	-	-	-	-	Infiltration Gallery
3	3	-	-	9.0	9.0	-	-	-	Tube Well
-	-	-	-	-	-	-	-	-	Other Facilities





# 답 면 적 현 황(계속)

## by Irrigation Facilities(Cont'd)

Area : ha

답 면 적 Paddy Field Area	수리답율 (%) Percentage of Irrigated Paddy Field	한 발 빈 도 별 관 개 면 적 Irrigated Area by Frequency of Drought						Administrative Division Irrigation Facilities
		계 Total	평 년 Normal Years	3 년 3 Years	5 년 5 Years	7 년 7 Years	10년이상 Over 10 Years	
1,152,579.0	76.2	878,488.5	228,422.7	121,749.0	52,003.3	63,077.9	413,235.6	<b>Total</b>
-	-	517,130.6	128,045.7	74,863.8	32,769.3	38,148.5	243,303.3	Reservoir
-	-	120,084.7	9,298.6	8,665.7	2,861.4	7,702.2	91,556.8	Pumping Station
-	-	30,315.1	958.5	36.8	52.8	9,050.0	20,217.0	Pumping & Drainage Station
-	-	1,256.9	336.6	381.4	275.9	-	263.0	Drainage Station
-	-	103,096.5	30,504.3	22,755.9	7,238.7	6,775.7	35,821.9	Weir
-	-	20,221.4	5,746.6	5,873.7	844.1	598.1	7,158.9	Infiltration Gallery
-	-	33,115.6	4,254.0	7,470.4	7,157.4	573.9	13,659.9	Tube Well
-	-	53,267.7	49,278.4	1,701.3	803.7	229.5	1,254.8	Other Facilities
<b>748.0</b>	<b>89.0</b>	<b>666.3</b>	<b>48.5</b>	-	<b>9.0</b>	-	<b>608.8</b>	<b>Seoul-teukbyeolsi</b>
-	-	-	-	-	-	-	-	Reservoir
-	-	302.7	-	-	-	-	302.7	Pumping Station
-	-	224.0	-	-	-	-	224.0	Pumping & Drainage Station
-	-	-	-	-	-	-	-	Drainage Station
-	-	-	-	-	-	-	-	Weir
-	-	96.1	14.0	-	-	-	82.1	Infiltration Gallery
-	-	43.5	34.5	-	9.0	-	-	Tube Well
-	-	-	-	-	-	-	-	Other Facilities
-	-	<b>490.4</b>	-	-	-	-	<b>490.4</b>	<b>Gangseo-gu</b>
-	-	-	-	-	-	-	-	Reservoir
-	-	266.4	-	-	-	-	266.4	Pumping Station
-	-	224.0	-	-	-	-	224.0	Pumping & Drainage Station
-	-	-	-	-	-	-	-	Drainage Station
-	-	-	-	-	-	-	-	Weir
-	-	-	-	-	-	-	-	Infiltration Gallery
-	-	-	-	-	-	-	-	Tube Well
-	-	-	-	-	-	-	-	Other Facilities
-	-	<b>9.0</b>	-	-	<b>9.0</b>	-	-	<b>Guro-gu</b>
-	-	-	-	-	-	-	-	Reservoir
-	-	-	-	-	-	-	-	Pumping Station
-	-	-	-	-	-	-	-	Pumping & Drainage Station
-	-	-	-	-	-	-	-	Drainage Station
-	-	-	-	-	-	-	-	Weir
-	-	-	-	-	-	-	-	Infiltration Gallery
-	-	9.0	-	-	9.0	-	-	Tube Well
-	-	-	-	-	-	-	-	Other Facilities



# 답 면 적 현 황(계속)

## by Irrigation Facilities(Cont'd)

Area : ha

시 군 관 할 시 설 Facilities Operated by Si and Gun									Administrative Division Irrigation Facilities
수 원 공 수 No. of Facilities				수 리 담 면 적 Irrigated Paddy Field Area				보조수원공 수혜면적 Irrigated by Supplementary Facilities	
계 Total	주 Main	보 조 Supple-mentary	부 속 Auxiliary	계 Total	구 역 내 On Project Area	구 역 외 Out of Project Area	기 타 Others		
2	1	-	1	10.0	10.0	-	-	-	<b>Seocho-gu</b>
-	-	-	-	-	-	-	-	-	Reservoir
1	-	-	1	-	-	-	-	-	Pumping Station
-	-	-	-	-	-	-	-	-	Pumping & Drainage Station
-	-	-	-	-	-	-	-	-	Drainage Station
-	-	-	-	-	-	-	-	-	Weir
1	1	-	-	10.0	10.0	-	-	-	Infiltration Gallery
-	-	-	-	-	-	-	-	-	Tube Well
-	-	-	-	-	-	-	-	-	Other Facilities
11	9	1	1	29.0	29.0	-	-	2.3	<b>Gangnam-gu</b>
-	-	-	-	-	-	-	-	-	Reservoir
1	-	-	1	-	-	-	-	-	Pumping Station
-	-	-	-	-	-	-	-	-	Pumping & Drainage Station
-	-	-	-	-	-	-	-	-	Drainage Station
-	-	-	-	-	-	-	-	-	Weir
1	1	-	-	8.0	8.0	-	-	-	Infiltration Gallery
9	8	1	-	21.0	21.0	-	-	2.3	Tube Well
-	-	-	-	-	-	-	-	-	Other Facilities
5	5	-	-	13.5	13.5	-	-	-	<b>Songpa-gu</b>
-	-	-	-	-	-	-	-	-	Reservoir
-	-	-	-	-	-	-	-	-	Pumping Station
-	-	-	-	-	-	-	-	-	Pumping & Drainage Station
-	-	-	-	-	-	-	-	-	Drainage Station
-	-	-	-	-	-	-	-	-	Weir
-	-	-	-	-	-	-	-	-	Infiltration Gallery
5	5	-	-	13.5	13.5	-	-	-	Tube Well
-	-	-	-	-	-	-	-	-	Other Facilities
1	1	-	-	4.0	4.0	-	-	-	<b>Gangdong-gu</b>
-	-	-	-	-	-	-	-	-	Reservoir
-	-	-	-	-	-	-	-	-	Pumping Station
-	-	-	-	-	-	-	-	-	Pumping & Drainage Station
-	-	-	-	-	-	-	-	-	Drainage Station
-	-	-	-	-	-	-	-	-	Weir
1	1	-	-	4.0	4.0	-	-	-	Infiltration Gallery
-	-	-	-	-	-	-	-	-	Tube Well
-	-	-	-	-	-	-	-	-	Other Facilities



# 답 면 적 현 황(계속)

## by Irrigation Facilities(Cont'd)

Area : ha

답 면 적 Paddy Field Area	수리답율 (%) Percentage of Irrigated Paddy Field	한 발 빈 도 별 관 개 면 적 Irrigated Area by Frequency of Drought						Administrative Division Irrigation Facilities
		계 Total	평 년 Normal Years	3 년 3 Years	5 년 5 Years	7 년 7 Years	10년이상 Over 10 Years	
-	-	10.0	10.0	-	-	-	-	<b>Seocho-gu</b>
-	-	-	-	-	-	-	-	Reservoir
-	-	-	-	-	-	-	-	Pumping Station
-	-	-	-	-	-	-	-	Pumping & Drainage Station
-	-	-	-	-	-	-	-	Drainage Station
-	-	-	-	-	-	-	-	Weir
-	-	10.0	10.0	-	-	-	-	Infiltration Gallery
-	-	-	-	-	-	-	-	Tube Well
-	-	-	-	-	-	-	-	Other Facilities
-	-	29.0	21.0	-	-	-	-	<b>8.0 Gangnam-gu</b>
-	-	-	-	-	-	-	-	Reservoir
-	-	-	-	-	-	-	-	Pumping Station
-	-	-	-	-	-	-	-	Pumping & Drainage Station
-	-	-	-	-	-	-	-	Drainage Station
-	-	-	-	-	-	-	-	Weir
-	-	8.0	-	-	-	-	-	8.0 Infiltration Gallery
-	-	21.0	21.0	-	-	-	-	Tube Well
-	-	-	-	-	-	-	-	Other Facilities
-	-	87.6	13.5	-	-	-	-	<b>74.1 Songpa-gu</b>
-	-	-	-	-	-	-	-	Reservoir
-	-	-	-	-	-	-	-	Pumping Station
-	-	-	-	-	-	-	-	Pumping & Drainage Station
-	-	-	-	-	-	-	-	Drainage Station
-	-	-	-	-	-	-	-	Weir
-	-	74.1	-	-	-	-	-	74.1 Infiltration Gallery
-	-	13.5	13.5	-	-	-	-	Tube Well
-	-	-	-	-	-	-	-	Other Facilities
-	-	40.3	4.0	-	-	-	-	<b>36.3 Gangdong-gu</b>
-	-	-	-	-	-	-	-	Reservoir
-	-	36.3	-	-	-	-	-	36.3 Pumping Station
-	-	-	-	-	-	-	-	Pumping & Drainage Station
-	-	-	-	-	-	-	-	Drainage Station
-	-	-	-	-	-	-	-	Weir
-	-	4.0	4.0	-	-	-	-	Infiltration Gallery
-	-	-	-	-	-	-	-	Tube Well
-	-	-	-	-	-	-	-	Other Facilities



답 면 적 현 황(계속)  
by Irrigation Facilities(Cont'd)

Area : ha

시 군 관 할 시 설 Facilities Operated by Si and Gun									Administrative Division Irrigation Facilities
수 원 공 수 No. of Facilities				수 리 답 면 적 Irrigated Paddy Field Area				보 조 수 원 공 수 해 면 적 Irrigated by Supplementary Facilities	
계 Total	주 Main	보 조 Supplementary	부 속 Auxiliary	계 Total	구 역 내 On Project Area	구 역 외 Out of Project Area	기 타 Others		
<b>305</b>	<b>279</b>	<b>26</b>	-	<b>1,501.3</b>	<b>1,499.1</b>	<b>2.2</b>	-	<b>108.3</b>	<b>Busan-gwangyeoksi</b>
128	123	5	-	710.0	707.8	2.2	-	20.7	Reservoir
4	4	-	-	174.0	174.0	-	-	-	Pumping Station
-	-	-	-	-	-	-	-	-	Pumping & Drainage Station
-	-	-	-	-	-	-	-	-	Drainage Station
80	78	2	-	374.4	374.4	-	-	8.0	Weir
9	-	9	-	-	-	-	-	44.1	Infiltration Gallery
84	74	10	-	242.9	242.9	-	-	35.5	Tube Well
-	-	-	-	-	-	-	-	-	Other Facilities
<b>5</b>	<b>5</b>	-	-	<b>5.0</b>	<b>5.0</b>	-	-	-	<b>Haeundae-gu</b>
1	1	-	-	2.4	2.4	-	-	-	Reservoir
-	-	-	-	-	-	-	-	-	Pumping Station
-	-	-	-	-	-	-	-	-	Pumping & Drainage Station
-	-	-	-	-	-	-	-	-	Drainage Station
-	-	-	-	-	-	-	-	-	Weir
-	-	-	-	-	-	-	-	-	Infiltration Gallery
4	4	-	-	2.6	2.6	-	-	-	Tube Well
-	-	-	-	-	-	-	-	-	Other Facilities
<b>14</b>	<b>14</b>	-	-	<b>34.9</b>	<b>32.7</b>	<b>2.2</b>	-	-	<b>Geumjeong-gu</b>
13	13	-	-	34.9	32.7	2.2	-	-	Reservoir
-	-	-	-	-	-	-	-	-	Pumping Station
-	-	-	-	-	-	-	-	-	Pumping & Drainage Station
-	-	-	-	-	-	-	-	-	Drainage Station
1	1	-	-	-	-	-	-	-	Weir
-	-	-	-	-	-	-	-	-	Infiltration Gallery
-	-	-	-	-	-	-	-	-	Tube Well
-	-	-	-	-	-	-	-	-	Other Facilities
<b>40</b>	<b>32</b>	<b>8</b>	-	<b>313.5</b>	<b>313.5</b>	-	-	<b>12.1</b>	<b>Gangseo-gu</b>
23	22	1	-	128.1	128.1	-	-	1.0	Reservoir
3	3	-	-	159.0	159.0	-	-	-	Pumping Station
-	-	-	-	-	-	-	-	-	Pumping & Drainage Station
-	-	-	-	-	-	-	-	-	Drainage Station
6	4	2	-	17.4	17.4	-	-	8.0	Weir
5	-	5	-	-	-	-	-	3.1	Infiltration Gallery
3	3	-	-	9.0	9.0	-	-	-	Tube Well
-	-	-	-	-	-	-	-	-	Other Facilities





# 답 면 적 현 황(계속)

## by Irrigation Facilities(Cont'd)

Area : ha

답 면 적 Paddy Field Area	수리답율 (%) Percentage of Irrigated Paddy Field	한 발 빈 도 별 관 개 면 적 Irrigated Area by Frequency of Drought						Administrative Division Irrigation Facilities
		계 Total	평 년 Normal Years	3 년 3 Years	5 년 5 Years	7 년 7 Years	10년이상 Over 10 Years	
7,310.0	93.8	6,860.6	965.1	112.4	24.7	27.4	5,731.0	<b>Busan-gwangyeoksi</b>
-	-	935.5	661.1	71.2	5.8	-	197.4	Reservoir
-	-	4,734.7	155.0	-	-	-	4,579.7	Pumping Station
-	-	573.1	-	-	-	-	573.1	Pumping & Drainage Station
-	-	-	-	-	-	-	-	Drainage Station
-	-	374.4	149.0	32.2	18.9	27.4	146.9	Weir
-	-	-	-	-	-	-	-	Infiltration Gallery
-	-	242.9	-	9.0	-	-	233.9	Tube Well
-	-	-	-	-	-	-	-	Other Facilities
-	-	5.0	2.4	-	-	-	2.6	<b>Haeundae-gu</b>
-	-	2.4	2.4	-	-	-	-	Reservoir
-	-	-	-	-	-	-	-	Pumping Station
-	-	-	-	-	-	-	-	Pumping & Drainage Station
-	-	-	-	-	-	-	-	Drainage Station
-	-	-	-	-	-	-	-	Weir
-	-	-	-	-	-	-	-	Infiltration Gallery
-	-	2.6	-	-	-	-	2.6	Tube Well
-	-	-	-	-	-	-	-	Other Facilities
-	-	34.9	29.3	-	-	-	5.6	<b>Gumjeong-gu</b>
-	-	34.9	29.3	-	-	-	5.6	Reservoir
-	-	-	-	-	-	-	-	Pumping Station
-	-	-	-	-	-	-	-	Pumping & Drainage Station
-	-	-	-	-	-	-	-	Drainage Station
-	-	-	-	-	-	-	-	Weir
-	-	-	-	-	-	-	-	Infiltration Gallery
-	-	-	-	-	-	-	-	Tube Well
-	-	-	-	-	-	-	-	Other Facilities
-	-	5,447.3	282.1	23.0	-	2.4	5,139.8	<b>Gangseo-gu</b>
-	-	128.1	114.1	14.0	-	-	-	Reservoir
-	-	4,719.7	155.0	-	-	-	4,564.7	Pumping Station
-	-	573.1	-	-	-	-	573.1	Pumping & Drainage Station
-	-	-	-	-	-	-	-	Drainage Station
-	-	17.4	13.0	-	-	2.4	2.0	Weir
-	-	-	-	-	-	-	-	Infiltration Gallery
-	-	9.0	-	9.0	-	-	-	Tube Well
-	-	-	-	-	-	-	-	Other Facilities



# 답 면 적 현 황(계속)

## by Irrigation Facilities(Cont'd)

Area : ha

시 군 관 할 시 설 Facilities Operated by Si and Gun									Administrative Division Irrigation Facilities
수 원 공 수 No. of Facilities				수 리 답 면 적 Irrigated Paddy Field Area				보 조 수 원 공 수 헤 면 적 Irrigated by Supplementary Facilities	
계 Total	주 Main	보 조 Supplementary	부 속 Auxiliary	계 Total	구 역 내 On Project Area	구 역 외 Out of Project Area	기 타 Others		
<b>246</b>	<b>228</b>	<b>18</b>	-	<b>1,147.9</b>	<b>1,147.9</b>	-	-	<b>96.2</b>	<b>Gijang-gun</b>
91	87	4	-	544.6	544.6	-	-	19.7	Reservoir
1	1	-	-	15.0	15.0	-	-	-	Pumping Station
-	-	-	-	-	-	-	-	-	Pumping & Drainage Station
-	-	-	-	-	-	-	-	-	Drainage Station
73	73	-	-	357.0	357.0	-	-	-	Weir
4	-	4	-	-	-	-	-	41.0	Infiltration Gallery
77	67	10	-	231.3	231.3	-	-	35.5	Tube Well
-	-	-	-	-	-	-	-	-	Other Facilities
<b>397</b>	<b>277</b>	<b>120</b>	-	<b>2,137.6</b>	<b>1,970.9</b>	<b>166.7</b>	-	<b>394.0</b>	<b>Daegu-gwangyeoksi</b>
190	180	10	-	1,393.5	1,248.0	145.5	-	29.8	Reservoir
32	23	9	-	319.6	312.6	7.0	-	70.6	Pumping Station
-	-	-	-	-	-	-	-	-	Pumping & Drainage Station
2	-	2	-	-	-	-	-	-	Drainage Station
36	20	16	-	143.8	136.6	7.2	-	35.3	Weir
18	18	-	-	151.8	144.8	7.0	-	-	Infiltration Gallery
119	36	83	-	128.9	128.9	-	-	258.3	Tube Well
-	-	-	-	-	-	-	-	-	Other Facilities
<b>111</b>	<b>72</b>	<b>39</b>	-	<b>605.8</b>	<b>560.0</b>	<b>45.8</b>	-	<b>112.1</b>	<b>Dong-gu</b>
51	48	3	-	381.6	342.7	38.9	-	10.6	Reservoir
5	3	2	-	67.4	67.4	-	-	12.7	Pumping Station
-	-	-	-	-	-	-	-	-	Pumping & Drainage Station
-	-	-	-	-	-	-	-	-	Drainage Station
20	9	11	-	69.0	62.1	6.9	-	15.3	Weir
5	5	-	-	68.0	68.0	-	-	-	Infiltration Gallery
30	7	23	-	19.8	19.8	-	-	73.5	Tube Well
-	-	-	-	-	-	-	-	-	Other Facilities
<b>34</b>	<b>23</b>	<b>11</b>	-	<b>89.1</b>	<b>89.1</b>	-	-	<b>46.0</b>	<b>Buk-gu</b>
17	16	1	-	63.5	63.5	-	-	1.0	Reservoir
1	1	-	-	3.5	3.5	-	-	-	Pumping Station
-	-	-	-	-	-	-	-	-	Pumping & Drainage Station
-	-	-	-	-	-	-	-	-	Drainage Station
-	-	-	-	-	-	-	-	-	Weir
-	-	-	-	-	-	-	-	-	Infiltration Gallery
16	6	10	-	22.1	22.1	-	-	45.0	Tube Well
-	-	-	-	-	-	-	-	-	Other Facilities



# 답 면 적 현 황(계속)

## by Irrigation Facilities(Cont'd)

Area : ha

답 면 적 Paddy Field Area	수리답율 (%) Percentage of Irrigated Paddy Field	한 발 빈 도 별 관 개 면 적 Irrigated Area by Frequency of Drought						Administrative Division Irrigation Facilities
		계 Total	평 년 Normal Years	3 년 3 Years	5 년 5 Years	7 년 7 Years	10년이상 Over 10 Years	
-	-	1,373.4	651.3	89.4	24.7	25.0	583.0	<b>Gijang-gun</b>
-	-	770.1	515.3	57.2	5.8	-	191.8	Reservoir
-	-	15.0	-	-	-	-	15.0	Pumping Station
-	-	-	-	-	-	-	-	Pumping & Drainage Station
-	-	-	-	-	-	-	-	Drainage Station
-	-	357.0	136.0	32.2	18.9	25.0	144.9	Weir
-	-	-	-	-	-	-	-	Infiltration Gallery
-	-	231.3	-	-	-	-	231.3	Tube Well
-	-	-	-	-	-	-	-	Other Facilities
<b>6,752.0</b>	<b>98.7</b>	<b>6,667.8</b>	<b>867.6</b>	<b>753.7</b>	<b>237.2</b>	<b>414.6</b>	<b>4,394.7</b>	<b>Daegu-gwangyeoksi</b>
-	-	3,722.5	629.6	540.0	147.2	414.6	1,991.1	Reservoir
-	-	2,520.8	130.3	71.6	44.0	-	2,274.9	Pumping Station
-	-	-	-	-	-	-	-	Pumping & Drainage Station
-	-	-	-	-	-	-	-	Drainage Station
-	-	143.8	47.8	61.0	-	-	35.0	Weir
-	-	151.8	59.9	50.0	-	-	41.9	Infiltration Gallery
-	-	128.9	-	31.1	46.0	-	51.8	Tube Well
-	-	-	-	-	-	-	-	Other Facilities
-	-	<b>799.3</b>	<b>66.3</b>	<b>340.6</b>	<b>18.6</b>	-	<b>373.8</b>	<b>Dong-gu</b>
-	-	551.0	66.3	263.6	18.6	-	202.5	Reservoir
-	-	91.5	-	-	-	-	91.5	Pumping Station
-	-	-	-	-	-	-	-	Pumping & Drainage Station
-	-	-	-	-	-	-	-	Drainage Station
-	-	69.0	-	36.0	-	-	33.0	Weir
-	-	68.0	-	41.0	-	-	27.0	Infiltration Gallery
-	-	19.8	-	-	-	-	19.8	Tube Well
-	-	-	-	-	-	-	-	Other Facilities
-	-	<b>309.1</b>	-	<b>72.1</b>	-	<b>54.6</b>	<b>182.4</b>	<b>Buk-gu</b>
-	-	250.3	-	50.0	-	54.6	145.7	Reservoir
-	-	36.7	-	-	-	-	36.7	Pumping Station
-	-	-	-	-	-	-	-	Pumping & Drainage Station
-	-	-	-	-	-	-	-	Drainage Station
-	-	-	-	-	-	-	-	Weir
-	-	-	-	-	-	-	-	Infiltration Gallery
-	-	22.1	-	22.1	-	-	-	Tube Well
-	-	-	-	-	-	-	-	Other Facilities

## 4. 수 리 시 설 별 Paddy Field Area

면적 : 헥타아르

시군 및 시설별	합 계 Total								
	수 원 공 수 No. of Facilities				수 리 답 면 적 Irrigated Paddy Field Area				보조수원공 수혜면적 Irrigated by Supple- mentary Facilities
	계 Total	주 Main	보 조 Supple- mentary	부 속 Auxiliary	계 Total	구 역 내 On Project Area	구 역 외 Out of Project Area	기 타 Others	
<b>수 성 구</b>	<b>39</b>	<b>25</b>	<b>11</b>	<b>3</b>	<b>188.9</b>	<b>188.9</b>	-	-	<b>37.1</b>
저 수 지	25	22	3	-	146.3	146.3	-	-	4.8
양 수 장	4	3	1	-	42.6	42.6	-	-	8.6
양 배 수 장	-	-	-	-	-	-	-	-	-
배 수 장	-	-	-	-	-	-	-	-	-
보	1	-	-	1	-	-	-	-	-
집 수 암 거	3	-	1	2	-	-	-	-	7.2
관 정	6	-	6	-	-	-	-	-	16.5
기 타 시 설	-	-	-	-	-	-	-	-	-
<b>달 서 구</b>	<b>11</b>	<b>6</b>	<b>3</b>	<b>2</b>	<b>46.7</b>	<b>46.7</b>	-	-	<b>16.6</b>
저 수 지	5	5	-	-	44.1	44.1	-	-	-
양 수 장	3	1	1	1	2.6	2.6	-	-	10.0
양 배 수 장	-	-	-	-	-	-	-	-	-
배 수 장	-	-	-	-	-	-	-	-	-
보	1	-	-	1	-	-	-	-	-
집 수 암 거	-	-	-	-	-	-	-	-	-
관 정	2	-	2	-	-	-	-	-	6.6
기 타 시 설	-	-	-	-	-	-	-	-	-
<b>달 성 군</b>	<b>305</b>	<b>173</b>	<b>70</b>	<b>62</b>	<b>5,323.8</b>	<b>5,190.1</b>	<b>133.7</b>	-	<b>664.1</b>
저 수 지	116	99	5	12	2,730.8	2,622.0	108.8	-	15.4
양 수 장	54	27	10	17	2,347.4	2,329.8	17.6	-	254.0
양 배 수 장	4	-	3	1	-	-	-	-	250.0
배 수 장	13	-	2	11	-	-	-	-	-
보	37	11	5	21	74.8	74.5	0.3	-	20.0
집 수 암 거	13	13	-	-	83.8	76.8	7.0	-	-
관 정	68	23	45	-	87.0	87.0	-	-	124.7
기 타 시 설	-	-	-	-	-	-	-	-	-
<b>인 천 광 역 시</b>	<b>305</b>	<b>254</b>	<b>20</b>	<b>31</b>	<b>11,767.9</b>	<b>8,692.0</b>	<b>115.9</b>	<b>2,960.0</b>	<b>370.4</b>
저 수 지	36	33	2	1	5,273.5	5,177.2	96.3	-	97.4
양 수 장	55	20	6	29	442.0	438.6	3.4	-	191.9
양 배 수 장	-	-	-	-	2,351.2	2,344.0	7.2	-	-
배 수 장	1	-	-	1	-	-	-	-	-
보	6	6	-	-	229.3	220.3	9.0	-	-
집 수 암 거	43	42	1	-	86.2	86.2	-	-	2.0
관 정	164	153	11	-	425.7	425.7	-	-	79.1
기 타 시 설	-	-	-	-	2,960.0	-	-	2,960.0	-

# 답 면 적 현 황(계속)

## by Irrigation Facilities(Cont'd)

Area : ha

시 군 관 할 시 설 Facilities Operated by Si and Gun									Administrative Division
수 원 공 수 No. of Facilities				수 리 답 면 적 Irrigated Paddy Field Area				보조수원공 수해면적 Irrigated by Supplementary Facilities	
계 Total	주 Main	보 조 Supple-mentary	부 속 Auxiliary	계 Total	구 역 내 On Project Area	구 역 외 Out of Project Area	기 타 Others		
29	20	9	-	143.2	143.2	-	-	29.9	<b>Suseong-gu</b>
21	19	2	-	111.6	111.6	-	-	4.8	Reservoir
2	1	1	-	31.6	31.6	-	-	8.6	Pumping Station
-	-	-	-	-	-	-	-	-	Pumping & Drainage Station
-	-	-	-	-	-	-	-	-	Drainage Station
-	-	-	-	-	-	-	-	-	Weir
-	-	-	-	-	-	-	-	-	Infiltration Gallery
6	-	6	-	-	-	-	-	16.5	Tube Well
-	-	-	-	-	-	-	-	-	Other Facilities
7	5	2	-	16.7	16.7	-	-	6.6	<b>Dalseo-gu</b>
4	4	-	-	14.1	14.1	-	-	-	Reservoir
1	1	-	-	2.6	2.6	-	-	-	Pumping Station
-	-	-	-	-	-	-	-	-	Pumping & Drainage Station
-	-	-	-	-	-	-	-	-	Drainage Station
-	-	-	-	-	-	-	-	-	Weir
-	-	-	-	-	-	-	-	-	Infiltration Gallery
2	-	2	-	-	-	-	-	6.6	Tube Well
-	-	-	-	-	-	-	-	-	Other Facilities
216	157	59	-	1,282.8	1,161.9	120.9	-	199.4	<b>Dalseong-gun</b>
97	93	4	-	822.7	716.1	106.6	-	13.4	Reservoir
23	17	6	-	214.5	207.5	7.0	-	49.3	Pumping Station
-	-	-	-	-	-	-	-	-	Pumping & Drainage Station
2	-	2	-	-	-	-	-	-	Drainage Station
16	11	5	-	74.8	74.5	0.3	-	20.0	Weir
13	13	-	-	83.8	76.8	7.0	-	-	Infiltration Gallery
65	23	42	-	87.0	87.0	-	-	116.7	Tube Well
-	-	-	-	-	-	-	-	-	Other Facilities
254	243	2	9	4,663.1	1,690.4	12.7	2,960.0	12.0	<b>Incheon-gwangyeoksi</b>
22	22	-	-	519.9	519.6	0.3	-	-	Reservoir
30	20	1	9	442.0	438.6	3.4	-	10.0	Pumping Station
-	-	-	-	-	-	-	-	-	Pumping & Drainage Station
-	-	-	-	-	-	-	-	-	Drainage Station
6	6	-	-	229.3	220.3	9.0	-	-	Weir
43	42	1	-	86.2	86.2	-	-	2.0	Infiltration Gallery
153	153	-	-	425.7	425.7	-	-	-	Tube Well
-	-	-	-	2,960.0	-	-	2,960.0	-	Other Facilities





# 답 면 적 현 황(계속)

## by Irrigation Facilities(Cont'd)

Area : ha

답 면 적 Paddy Field Area	수리답율 (%) Percentage of Irrigated Paddy Field	한 발 빈 도 별 관 개 면 적 Irrigated Area by Frequency of Drought						Administrative Division Irrigation Facilities
		계 Total	평 년 Normal Years	3 년 3 Years	5 년 5 Years	7 년 7 Years	10년이상 Over 10 Years	
-	-	188.9	11.2	122.3	-	-	55.4	<b>Suseong-gu</b>
-	-	146.3	11.2	90.7	-	-	44.4	Reservoir
-	-	42.6	-	31.6	-	-	11.0	Pumping Station
-	-	-	-	-	-	-	-	Pumping & Drainage Station
-	-	-	-	-	-	-	-	Drainage Station
-	-	-	-	-	-	-	-	Weir
-	-	-	-	-	-	-	-	Infiltration Gallery
-	-	-	-	-	-	-	-	Tube Well
-	-	-	-	-	-	-	-	Other Facilities
-	-	46.7	-	7.5	-	-	39.2	<b>Dalseo-gu</b>
-	-	44.1	-	7.5	-	-	36.6	Reservoir
-	-	2.6	-	-	-	-	2.6	Pumping Station
-	-	-	-	-	-	-	-	Pumping & Drainage Station
-	-	-	-	-	-	-	-	Drainage Station
-	-	-	-	-	-	-	-	Weir
-	-	-	-	-	-	-	-	Infiltration Gallery
-	-	-	-	-	-	-	-	Tube Well
-	-	-	-	-	-	-	-	Other Facilities
-	-	5,323.8	790.1	211.2	218.6	360.0	3,743.9	<b>Dalseong-gun</b>
-	-	2,730.8	552.1	128.2	128.6	360.0	1,561.9	Reservoir
-	-	2,347.4	130.3	40.0	44.0	-	2,133.1	Pumping Station
-	-	-	-	-	-	-	-	Pumping & Drainage Station
-	-	-	-	-	-	-	-	Drainage Station
-	-	74.8	47.8	25.0	-	-	2.0	Weir
-	-	83.8	59.9	9.0	-	-	14.9	Infiltration Gallery
-	-	87.0	-	9.0	46.0	-	32.0	Tube Well
-	-	-	-	-	-	-	-	Other Facilities
18,039.0	65.2	11,767.9	3,380.2	767.4	459.4	1,836.6	5,324.3	<b>Incheon-gwangyeoksi</b>
-	-	5,273.5	140.8	260.0	90.8	1,836.6	2,945.3	Reservoir
-	-	442.0	57.0	278.0	100.0	-	7.0	Pumping Station
-	-	2,351.2	-	-	-	-	2,351.2	Pumping & Drainage Station
-	-	-	-	-	-	-	-	Drainage Station
-	-	229.3	69.3	160.0	-	-	-	Weir
-	-	86.2	52.8	31.4	-	-	2.0	Infiltration Gallery
-	-	425.7	100.3	38.0	268.6	-	18.8	Tube Well
-	-	2,960.0	2,960.0	-	-	-	-	Other Facilities



# 답 면 적 현 황(계속)

## by Irrigation Facilities(Cont'd)

Area : ha

시 군 관 할 시 설 Facilities Operated by Si and Gun									Administrative Division Irrigation Facilities
수 원 공 수 No. of Facilities				수 리 답 면 적 Irrigated Paddy Field Area				보 조 수 원 공 수 해 면 적 Irrigated by Supplementary Facilities	
계 Total	주 Main	보 조 Supplementary	부 속 Auxiliary	계 Total	구 역 내 On Project Area	구 역 외 Out of Project Area	기 타 Others		
<b>39</b>	<b>38</b>	-	<b>1</b>	<b>241.1</b>	<b>108.9</b>	-	<b>132.2</b>	-	<b>Jung-gu</b>
3	3	-	-	7.4	7.4	-	-	-	Reservoir
3	2	-	1	11.3	11.3	-	-	-	Pumping Station
-	-	-	-	-	-	-	-	-	Pumping & Drainage Station
-	-	-	-	-	-	-	-	-	Drainage Station
1	1	-	-	3.0	3.0	-	-	-	Weir
3	3	-	-	3.2	3.2	-	-	-	Infiltration Gallery
29	29	-	-	84.0	84.0	-	-	-	Tube Well
-	-	-	-	132.2	-	-	132.2	-	Other Facilities
<b>3</b>	<b>3</b>	-	-	<b>12.6</b>	<b>12.6</b>	-	-	-	<b>Yeonsu-gu</b>
-	-	-	-	-	-	-	-	-	Reservoir
-	-	-	-	-	-	-	-	-	Pumping Station
-	-	-	-	-	-	-	-	-	Pumping & Drainage Station
-	-	-	-	-	-	-	-	-	Drainage Station
-	-	-	-	-	-	-	-	-	Weir
-	-	-	-	-	-	-	-	-	Infiltration Gallery
3	3	-	-	12.6	12.6	-	-	-	Tube Well
-	-	-	-	-	-	-	-	-	Other Facilities
<b>9</b>	<b>9</b>	-	-	<b>76.3</b>	<b>76.3</b>	-	-	-	<b>Namdong-gu</b>
-	-	-	-	-	-	-	-	-	Reservoir
-	-	-	-	-	-	-	-	-	Pumping Station
-	-	-	-	-	-	-	-	-	Pumping & Drainage Station
-	-	-	-	-	-	-	-	-	Drainage Station
2	2	-	-	50.8	50.8	-	-	-	Weir
-	-	-	-	-	-	-	-	-	Infiltration Gallery
7	7	-	-	25.5	25.5	-	-	-	Tube Well
-	-	-	-	-	-	-	-	-	Other Facilities
<b>3</b>	<b>3</b>	-	-	<b>16.0</b>	<b>16.0</b>	-	-	-	<b>Gyeyang-gu</b>
-	-	-	-	-	-	-	-	-	Reservoir
-	-	-	-	-	-	-	-	-	Pumping Station
-	-	-	-	-	-	-	-	-	Pumping & Drainage Station
-	-	-	-	-	-	-	-	-	Drainage Station
-	-	-	-	-	-	-	-	-	Weir
-	-	-	-	-	-	-	-	-	Infiltration Gallery
3	3	-	-	16.0	16.0	-	-	-	Tube Well
-	-	-	-	-	-	-	-	-	Other Facilities



# 답 면 적 현 황(계속)

## by Irrigation Facilities(Cont'd)

Area : ha

답 면 적 Paddy Field Area	수리답율 (%) Percentage of Irrigated Paddy Field	한 발 빈 도 별 관 개 면 적 Irrigated Area by Frequency of Drought						Administrative Division Irrigation Facilities
		계 Total	평 년 Normal Years	3 년 3 Years	5 년 5 Years	7 년 7 Years	10년이상 Over 10 Years	
-	-	<b>241.1</b>	<b>205.9</b>	<b>13.5</b>	<b>11.7</b>	-	<b>10.0</b>	<b>Jung-gu</b>
-	-	7.4	7.4	-	-	-	-	Reservoir
-	-	11.3	-	11.3	-	-	-	Pumping Station
-	-	-	-	-	-	-	-	Pumping & Drainage Station
-	-	-	-	-	-	-	-	Drainage Station
-	-	3.0	3.0	-	-	-	-	Weir
-	-	3.2	1.0	2.2	-	-	-	Infiltration Gallery
-	-	84.0	62.3	-	11.7	-	10.0	Tube Well
-	-	132.2	132.2	-	-	-	-	Other Facilities
-	-	<b>12.6</b>	<b>0.6</b>	<b>12.0</b>	-	-	-	<b>Yeonsu-gu</b>
-	-	-	-	-	-	-	-	Reservoir
-	-	-	-	-	-	-	-	Pumping Station
-	-	-	-	-	-	-	-	Pumping & Drainage Station
-	-	-	-	-	-	-	-	Drainage Station
-	-	-	-	-	-	-	-	Weir
-	-	-	-	-	-	-	-	Infiltration Gallery
-	-	12.6	0.6	12.0	-	-	-	Tube Well
-	-	-	-	-	-	-	-	Other Facilities
-	-	<b>76.3</b>	<b>20.8</b>	<b>30.0</b>	<b>16.7</b>	-	<b>8.8</b>	<b>Namdong-gu</b>
-	-	-	-	-	-	-	-	Reservoir
-	-	-	-	-	-	-	-	Pumping Station
-	-	-	-	-	-	-	-	Pumping & Drainage Station
-	-	-	-	-	-	-	-	Drainage Station
-	-	50.8	20.8	30.0	-	-	-	Weir
-	-	-	-	-	-	-	-	Infiltration Gallery
-	-	25.5	-	-	16.7	-	8.8	Tube Well
-	-	-	-	-	-	-	-	Other Facilities
-	-	<b>2,367.2</b>	<b>16.0</b>	-	-	-	<b>2,351.2</b>	<b>Gyeong-gu</b>
-	-	-	-	-	-	-	-	Reservoir
-	-	-	-	-	-	-	-	Pumping Station
-	-	2,351.2	-	-	-	-	2,351.2	Pumping & Drainage Station
-	-	-	-	-	-	-	-	Drainage Station
-	-	-	-	-	-	-	-	Weir
-	-	-	-	-	-	-	-	Infiltration Gallery
-	-	16.0	16.0	-	-	-	-	Tube Well
-	-	-	-	-	-	-	-	Other Facilities

## 4. 수 리 시 설 별 Paddy Field Area

면적 : 헥타아르

시군 및 시설별	합 계 Total								
	수 원 공 수 No. of Facilities				수 리 답 면 적 Irrigated Paddy Field Area				보조수원공 수해면적 Irrigated by Supple- mentary Facilities
	계 Total	주 Main	보 조 Supple- mentary	부 속 Auxiliary	계 Total	구 역 내 On Project Area	구 역 외 Out of Project Area	기 타 Others	
<b>서 구</b>	<b>9</b>	<b>6</b>	<b>-</b>	<b>3</b>	<b>80.1</b>	<b>79.1</b>	<b>1.0</b>	<b>-</b>	<b>-</b>
저 수 지	1	1	-	-	5.4	5.4	-	-	-
양 수 장	6	3	-	3	57.2	57.2	-	-	-
양 배 수 장	-	-	-	-	-	-	-	-	-
배 수 장	-	-	-	-	-	-	-	-	-
보	1	1	-	-	17.5	16.5	1.0	-	-
집 수 압 거	-	-	-	-	-	-	-	-	-
관 정	1	1	-	-	-	-	-	-	-
기 타 시 설	-	-	-	-	-	-	-	-	-
<b>강 화 군</b>	<b>171</b>	<b>129</b>	<b>19</b>	<b>23</b>	<b>8,663.6</b>	<b>5,861.9</b>	<b>107.7</b>	<b>2,694.0</b>	<b>368.4</b>
저 수 지	28	25	2	1	5,192.6	5,096.3	96.3	-	97.4
양 수 장	38	10	6	22	362.1	358.7	3.4	-	191.9
양 배 수 장	-	-	-	-	-	-	-	-	-
배 수 장	-	-	-	-	-	-	-	-	-
보	2	2	-	-	158.0	150.0	8.0	-	-
집 수 압 거	27	27	-	-	74.4	74.4	-	-	-
관 정	76	65	11	-	182.5	182.5	-	-	79.1
기 타 시 설	-	-	-	-	2,694.0	-	-	2,694.0	-
<b>용 진 군</b>	<b>69</b>	<b>66</b>	<b>1</b>	<b>2</b>	<b>327.0</b>	<b>193.2</b>	<b>-</b>	<b>133.8</b>	<b>2.0</b>
저 수 지	4	4	-	-	68.1	68.1	-	-	-
양 수 장	7	5	-	2	11.4	11.4	-	-	-
양 배 수 장	-	-	-	-	-	-	-	-	-
배 수 장	-	-	-	-	-	-	-	-	-
보	-	-	-	-	-	-	-	-	-
집 수 압 거	13	12	1	-	8.6	8.6	-	-	2.0
관 정	45	45	-	-	105.1	105.1	-	-	-
기 타 시 설	-	-	-	-	133.8	-	-	133.8	-
<b>광 주 광 역 시</b>	<b>461</b>	<b>279</b>	<b>175</b>	<b>7</b>	<b>9,080.1</b>	<b>8,586.1</b>	<b>48.2</b>	<b>445.8</b>	<b>4,308.0</b>
저 수 지	155	102	52	1	6,295.9	6,249.9	46.0	-	1,662.9
양 수 장	78	48	30	-	1,349.4	1,349.4	-	-	1,306.7
양 배 수 장	-	-	-	-	-	-	-	-	-
배 수 장	-	-	-	-	-	-	-	-	-
보	69	23	44	2	369.7	369.7	-	-	1,116.2
집 수 압 거	20	13	7	-	247.8	245.8	2.0	-	98.1
관 정	139	93	42	4	371.5	371.3	0.2	-	124.1
기 타 시 설	-	-	-	-	445.8	-	-	445.8	-

# 답 면 적 현 황(계속) by Irrigation Facilities(Cont'd)

Area : ha

시 군 관 할 시 설 Facilities Operated by Si and Gun									Administrative Division Irrigation Facilities
수 원 공 수 No. of Facilities				수 리 답 면 적 Irrigated Paddy Field Area				보조수원공 수혜면적 Irrigated by Supplementary Facilities	
계 Total	주 Main	보 조 Supplementary	부 속 Auxiliary	계 Total	구 역 내 On Project Area	구 역 외 Out of Project Area	기 타 Others		
<b>6</b>	<b>6</b>	-	-	<b>80.1</b>	<b>79.1</b>	<b>1.0</b>	-	-	<b>Seo-gu</b>
1	1	-	-	5.4	5.4	-	-	-	Reservoir
3	3	-	-	57.2	57.2	-	-	-	Pumping Station
-	-	-	-	-	-	-	-	-	Pumping & Drainage Station
-	-	-	-	-	-	-	-	-	Drainage Station
1	1	-	-	17.5	16.5	1.0	-	-	Weir
-	-	-	-	-	-	-	-	-	Infiltration Gallery
1	1	-	-	-	-	-	-	-	Tube Well
-	-	-	-	-	-	-	-	-	Other Facilities
<b>125</b>	<b>118</b>	<b>1</b>	<b>6</b>	<b>3,910.0</b>	<b>1,204.3</b>	<b>11.7</b>	<b>2,694.0</b>	<b>10.0</b>	<b>Ganghwa-gun</b>
14	14	-	-	439.0	438.7	0.3	-	-	Reservoir
17	10	1	6	362.1	358.7	3.4	-	10.0	Pumping Station
-	-	-	-	-	-	-	-	-	Pumping & Drainage Station
-	-	-	-	-	-	-	-	-	Drainage Station
2	2	-	-	158.0	150.0	8.0	-	-	Weir
27	27	-	-	74.4	74.4	-	-	-	Infiltration Gallery
65	65	-	-	182.5	182.5	-	-	-	Tube Well
-	-	-	-	2,694.0	-	-	2,694.0	-	Other Facilities
<b>69</b>	<b>66</b>	<b>1</b>	<b>2</b>	<b>327.0</b>	<b>193.2</b>	-	<b>133.8</b>	<b>2.0</b>	<b>Ongjin-gun</b>
4	4	-	-	68.1	68.1	-	-	-	Reservoir
7	5	-	2	11.4	11.4	-	-	-	Pumping Station
-	-	-	-	-	-	-	-	-	Pumping & Drainage Station
-	-	-	-	-	-	-	-	-	Drainage Station
-	-	-	-	-	-	-	-	-	Weir
13	12	1	-	8.6	8.6	-	-	2.0	Infiltration Gallery
45	45	-	-	105.1	105.1	-	-	-	Tube Well
-	-	-	-	133.8	-	-	133.8	-	Other Facilities
<b>355</b>	<b>266</b>	<b>89</b>	-	<b>4,043.9</b>	<b>3,549.9</b>	<b>48.2</b>	<b>445.8</b>	<b>343.7</b>	<b>Gwangju-gwangyeoksi</b>
98	98	-	-	1,807.9	1,761.9	46.0	-	-	Reservoir
44	39	5	-	801.2	801.2	-	-	48.0	Pumping Station
-	-	-	-	-	-	-	-	-	Pumping & Drainage Station
-	-	-	-	-	-	-	-	-	Drainage Station
58	23	35	-	369.7	369.7	-	-	73.5	Weir
20	13	7	-	247.8	245.8	2.0	-	98.1	Infiltration Gallery
135	93	42	-	371.5	371.3	0.2	-	124.1	Tube Well
-	-	-	-	445.8	-	-	445.8	-	Other Facilities





# 답 면 적 현 황(계속)

## by Irrigation Facilities(Cont'd)

Area : ha

답 면 적 Paddy Field Area	수리답율 (%) Percentage of Irrigated Paddy Field	한 발 빈 도 별 관 개 면 적 Irrigated Area by Frequency of Drought						Administrative Division Irrigation Facilities
		계 Total	평 년 Normal Years	3 년 3 Years	5 년 5 Years	7 년 7 Years	10년이상 Over 10 Years	
-	-	80.1	52.9	27.2	-	-	-	<b>Seo-gu</b>
-	-	5.4	5.4	-	-	-	-	Reservoir
-	-	57.2	30.0	27.2	-	-	-	Pumping Station
-	-	-	-	-	-	-	-	Pumping & Drainage Station
-	-	-	-	-	-	-	-	Drainage Station
-	-	17.5	17.5	-	-	-	-	Weir
-	-	-	-	-	-	-	-	Infiltration Gallery
-	-	-	-	-	-	-	-	Tube Well
-	-	-	-	-	-	-	-	Other Facilities
-	-	<b>8,663.6</b>	<b>2,945.8</b>	<b>672.1</b>	<b>280.1</b>	<b>1,818.3</b>	<b>2,947.3</b>	<b>Ganghwa-gun</b>
-	-	5,192.6	125.0	259.0	45.0	1,818.3	2,945.3	Reservoir
-	-	362.1	27.0	235.1	100.0	-	-	Pumping Station
-	-	-	-	-	-	-	-	Pumping & Drainage Station
-	-	-	-	-	-	-	-	Drainage Station
-	-	158.0	28.0	130.0	-	-	-	Weir
-	-	74.4	50.4	22.0	-	-	2.0	Infiltration Gallery
-	-	182.5	21.4	26.0	135.1	-	-	Tube Well
-	-	2,694.0	2,694.0	-	-	-	-	Other Facilities
-	-	<b>327.0</b>	<b>138.2</b>	<b>12.6</b>	<b>150.9</b>	<b>18.3</b>	<b>7.0</b>	<b>Ongjin-gun</b>
-	-	68.1	3.0	1.0	45.8	18.3	-	Reservoir
-	-	11.4	-	4.4	-	-	7.0	Pumping Station
-	-	-	-	-	-	-	-	Pumping & Drainage Station
-	-	-	-	-	-	-	-	Drainage Station
-	-	-	-	-	-	-	-	Weir
-	-	8.6	1.4	7.2	-	-	-	Infiltration Gallery
-	-	105.1	-	-	105.1	-	-	Tube Well
-	-	133.8	133.8	-	-	-	-	Other Facilities
<b>10,435.0</b>	<b>87.0</b>	<b>9,080.1</b>	<b>2,360.2</b>	<b>666.7</b>	<b>121.2</b>	<b>62.6</b>	<b>5,869.4</b>	<b>Gwangju-gwangyeoksi</b>
-	-	6,295.9	1,662.2	181.4	60.0	-	4,392.3	Reservoir
-	-	1,349.4	215.2	213.3	-	50.6	870.3	Pumping Station
-	-	-	-	-	-	-	-	Pumping & Drainage Station
-	-	-	-	-	-	-	-	Drainage Station
-	-	369.7	30.0	172.0	-	-	167.7	Weir
-	-	247.8	-	-	-	-	247.8	Infiltration Gallery
-	-	371.5	12.0	95.0	61.2	12.0	191.3	Tube Well
-	-	445.8	440.8	5.0	-	-	-	Other Facilities

## 4. 수 리 시 설 별 Paddy Field Area

면적 : 헥타아르

시군 및 시설별	합 계 Total								
	수 원 공 수 No. of Facilities				수 리 답 면 적 Irrigated Paddy Field Area				보조수원공 수혜면적 Irrigated by Supple- mentary Facilities
	계 Total	주 Main	보 조 Supple- mentary	부 속 Auxiliary	계 Total	구 역 내 On Project Area	구 역 외 Out of Project Area	기 타 Others	
<b>동 구</b>	<b>27</b>	<b>20</b>	<b>7</b>	<b>-</b>	<b>194.6</b>	<b>189.6</b>	<b>5.0</b>	<b>-</b>	<b>26.0</b>
저 수 지	6	6	-	-	87.0	82.0	5.0	-	-
양 수 장	-	-	-	-	-	-	-	-	-
양 배 수 장	-	-	-	-	-	-	-	-	-
배 수 장	-	-	-	-	-	-	-	-	-
보	5	4	1	-	67.0	67.0	-	-	8.0
집 수 압 거	-	-	-	-	-	-	-	-	-
관 정	16	10	6	-	40.6	40.6	-	-	18.0
기 타 시 설	-	-	-	-	-	-	-	-	-
<b>서 구</b>	<b>37</b>	<b>30</b>	<b>5</b>	<b>2</b>	<b>667.2</b>	<b>638.8</b>	<b>-</b>	<b>28.4</b>	<b>88.6</b>
저 수 지	11	11	-	-	377.3	377.3	-	-	-
양 수 장	8	6	2	-	172.5	172.5	-	-	29.2
양 배 수 장	-	-	-	-	-	-	-	-	-
배 수 장	-	-	-	-	-	-	-	-	-
보	3	-	3	-	-	-	-	-	59.4
집 수 압 거	2	2	-	-	52.0	52.0	-	-	-
관 정	13	11	-	2	37.0	37.0	-	-	-
기 타 시 설	-	-	-	-	28.4	-	-	28.4	-
<b>남 구</b>	<b>128</b>	<b>76</b>	<b>50</b>	<b>2</b>	<b>1,954.4</b>	<b>1,839.3</b>	<b>24.4</b>	<b>90.7</b>	<b>345.6</b>
저 수 지	26	26	-	-	1,278.0	1,253.7	24.3	-	-
양 수 장	21	16	5	-	387.7	387.7	-	-	199.2
양 배 수 장	-	-	-	-	-	-	-	-	-
배 수 장	-	-	-	-	-	-	-	-	-
보	21	5	14	2	36.7	36.7	-	-	23.1
집 수 압 거	5	2	3	-	46.0	46.0	-	-	48.1
관 정	55	27	28	-	115.3	115.2	0.1	-	75.2
기 타 시 설	-	-	-	-	90.7	-	-	90.7	-
<b>북 구</b>	<b>86</b>	<b>52</b>	<b>33</b>	<b>1</b>	<b>2,778.8</b>	<b>2,597.0</b>	<b>11.1</b>	<b>170.7</b>	<b>742.0</b>
저 수 지	30	19	10	1	2,152.7	2,141.7	11.0	-	278.9
양 수 장	6	2	4	-	201.0	201.0	-	-	422.7
양 배 수 장	-	-	-	-	-	-	-	-	-
배 수 장	-	-	-	-	-	-	-	-	-
보	29	10	19	-	152.0	152.0	-	-	40.4
집 수 압 거	1	1	-	-	3.0	3.0	-	-	-
관 정	20	20	-	-	99.4	99.3	0.1	-	-
기 타 시 설	-	-	-	-	170.7	-	-	170.7	-

# 답 면 적 현 황(계속)

## by Irrigation Facilities(Cont'd)

Area : ha

시 군 관 할 시 설 Facilities Operated by Si and Gun									Administrative Division Irrigation Facilities
수 원 공 수 No. of Facilities				수 리 답 면 적 Irrigated Paddy Field Area				보조수원공 수해면적 Irrigated by Supplementary Facilities	
계 Total	주 Main	보 조 Supplementary	부 속 Auxiliary	계 Total	구 역 내 On Project Area	구 역 외 Out of Project Area	기 타 Others		
27	20	7	-	194.6	189.6	5.0	-	26.0	<b>Dong-gu</b>
6	6	-	-	87.0	82.0	5.0	-	-	Reservoir
-	-	-	-	-	-	-	-	-	Pumping Station
-	-	-	-	-	-	-	-	-	Pumping & Drainage Station
-	-	-	-	-	-	-	-	-	Drainage Station
5	4	1	-	67.0	67.0	-	-	8.0	Weir
-	-	-	-	-	-	-	-	-	Infiltration Gallery
16	10	6	-	40.6	40.6	-	-	18.0	Tube Well
-	-	-	-	-	-	-	-	-	Other Facilities
<b>28</b>	<b>27</b>	<b>1</b>	<b>-</b>	<b>477.9</b>	<b>449.5</b>	<b>-</b>	<b>28.4</b>	<b>15.4</b>	<b>Seo-gu</b>
9	9	-	-	214.0	214.0	-	-	-	Reservoir
6	5	1	-	146.5	146.5	-	-	15.4	Pumping Station
-	-	-	-	-	-	-	-	-	Pumping & Drainage Station
-	-	-	-	-	-	-	-	-	Drainage Station
-	-	-	-	-	-	-	-	-	Weir
2	2	-	-	52.0	52.0	-	-	-	Infiltration Gallery
11	11	-	-	37.0	37.0	-	-	-	Tube Well
-	-	-	-	28.4	-	-	28.4	-	Other Facilities
<b>120</b>	<b>74</b>	<b>46</b>	<b>-</b>	<b>1,102.0</b>	<b>986.9</b>	<b>24.4</b>	<b>90.7</b>	<b>161.6</b>	<b>Nam-gu</b>
26	26	-	-	545.6	521.3	24.3	-	-	Reservoir
15	14	1	-	267.7	267.7	-	-	15.2	Pumping Station
-	-	-	-	-	-	-	-	-	Pumping & Drainage Station
-	-	-	-	-	-	-	-	-	Drainage Station
19	5	14	-	36.7	36.7	-	-	23.1	Weir
5	2	3	-	46.0	46.0	-	-	48.1	Infiltration Gallery
55	27	28	-	115.3	115.2	0.1	-	75.2	Tube Well
-	-	-	-	90.7	-	-	90.7	-	Other Facilities
<b>69</b>	<b>50</b>	<b>19</b>	<b>-</b>	<b>667.6</b>	<b>485.8</b>	<b>11.1</b>	<b>170.7</b>	<b>40.4</b>	<b>Buk-gu</b>
19	19	-	-	242.5	231.5	11.0	-	-	Reservoir
-	-	-	-	-	-	-	-	-	Pumping Station
-	-	-	-	-	-	-	-	-	Pumping & Drainage Station
-	-	-	-	-	-	-	-	-	Drainage Station
29	10	19	-	152.0	152.0	-	-	40.4	Weir
1	1	-	-	3.0	3.0	-	-	-	Infiltration Gallery
20	20	-	-	99.4	99.3	0.1	-	-	Tube Well
-	-	-	-	170.7	-	-	170.7	-	Other Facilities



# 답 면 적 현 황(계속)

## by Irrigation Facilities(Cont'd)

Area : ha

답 면 적 Paddy Field Area	수리답율 (%) Percentage of Irrigated Paddy Field	한 발 빈 도 별 관 개 면 적 Irrigated Area by Frequency of Drought						Administrative Division Irrigation Facilities
		계 Total	평 년 Normal Years	3 년 3 Years	5 년 5 Years	7 년 7 Years	10년이상 Over 10 Years	
-	-	<b>194.6</b>	<b>87.0</b>	<b>47.0</b>	-	-	<b>60.6</b>	<b>Dong-gu</b>
-	-	87.0	87.0	-	-	-	-	Reservoir
-	-	-	-	-	-	-	-	Pumping Station
-	-	-	-	-	-	-	-	Pumping & Drainage Station
-	-	-	-	-	-	-	-	Drainage Station
-	-	67.0	-	47.0	-	-	20.0	Weir
-	-	-	-	-	-	-	-	Infiltration Gallery
-	-	40.6	-	-	-	-	40.6	Tube Well
-	-	-	-	-	-	-	-	Other Facilities
-	-	<b>667.2</b>	<b>317.3</b>	<b>132.4</b>	-	<b>32.0</b>	<b>185.5</b>	<b>Seo-gu</b>
-	-	377.3	285.9	91.4	-	-	-	Reservoir
-	-	172.5	-	36.0	-	28.0	108.5	Pumping Station
-	-	-	-	-	-	-	-	Pumping & Drainage Station
-	-	-	-	-	-	-	-	Drainage Station
-	-	-	-	-	-	-	-	Weir
-	-	52.0	-	-	-	-	52.0	Infiltration Gallery
-	-	37.0	3.0	5.0	-	4.0	25.0	Tube Well
-	-	28.4	28.4	-	-	-	-	Other Facilities
-	-	<b>1,954.4</b>	<b>706.7</b>	<b>247.4</b>	<b>9.0</b>	<b>4.0</b>	<b>987.3</b>	<b>Nam-gu</b>
-	-	1,278.0	523.0	15.0	-	-	740.0	Reservoir
-	-	387.7	82.0	161.4	-	-	144.3	Pumping Station
-	-	-	-	-	-	-	-	Pumping & Drainage Station
-	-	-	-	-	-	-	-	Drainage Station
-	-	36.7	8.0	-	-	-	28.7	Weir
-	-	46.0	-	-	-	-	46.0	Infiltration Gallery
-	-	115.3	3.0	71.0	9.0	4.0	28.3	Tube Well
-	-	90.7	90.7	-	-	-	-	Other Facilities
-	-	<b>2,778.8</b>	<b>356.4</b>	<b>184.0</b>	<b>60.0</b>	-	<b>2,178.4</b>	<b>Buk-gu</b>
-	-	2,152.7	90.5	35.0	60.0	-	1,967.2	Reservoir
-	-	201.0	78.2	-	-	-	122.8	Pumping Station
-	-	-	-	-	-	-	-	Pumping & Drainage Station
-	-	-	-	-	-	-	-	Drainage Station
-	-	152.0	22.0	125.0	-	-	5.0	Weir
-	-	3.0	-	-	-	-	3.0	Infiltration Gallery
-	-	99.4	-	19.0	-	-	80.4	Tube Well
-	-	170.7	165.7	5.0	-	-	-	Other Facilities



# 답 면 적 현 황(계속)

## by Irrigation Facilities(Cont'd)

Area : ha

시 군 관 할 시 설 Facilities Operated by Si and Gun									Administrative Division  Irrigation Facilities
수 원 공 수 No. of Facilities				수 리 담 면 적 Irrigated Paddy Field Area				보조수원공 수혜면적 Irrigated by Supple- mentary Facilities	
계 Total	주 Main	보 조 Supple- mentary	부 속 Auxiliary	계 Total	구 역 내 On Project Area	구 역 외 Out of Project Area	기 타 Others		
111	95	16	-	1,601.8	1,438.1	7.7	156.0	100.3	<b>Gwangsan-gu</b>
38	38	-	-	718.8	713.1	5.7	-	-	Reservoir
23	20	3	-	387.0	387.0	-	-	17.4	Pumping Station
-	-	-	-	-	-	-	-	-	Pumping & Drainage Station
-	-	-	-	-	-	-	-	-	Drainage Station
5	4	1	-	114.0	114.0	-	-	2.0	Weir
12	8	4	-	146.8	144.8	2.0	-	50.0	Infiltration Gallery
33	25	8	-	79.2	79.2	-	-	30.9	Tube Well
-	-	-	-	156.0	-	-	156.0	-	Other Facilities
<b>601</b>	<b>546</b>	<b>55</b>	<b>-</b>	<b>2,329.6</b>	<b>2,246.2</b>	<b>-</b>	<b>83.4</b>	<b>246.2</b>	<b>Daejeon-gwangyeoksi</b>
17	17	-	-	133.9	133.9	-	-	-	Reservoir
22	21	1	-	283.9	283.9	-	-	21.6	Pumping Station
-	-	-	-	-	-	-	-	-	Pumping & Drainage Station
-	-	-	-	-	-	-	-	-	Drainage Station
101	99	2	-	961.1	961.1	-	-	11.5	Weir
19	7	12	-	51.5	51.5	-	-	81.9	Infiltration Gallery
442	402	40	-	815.8	815.8	-	-	131.2	Tube Well
-	-	-	-	83.4	-	-	83.4	-	Other Facilities
<b>104</b>	<b>103</b>	<b>1</b>	<b>-</b>	<b>182.3</b>	<b>182.3</b>	<b>-</b>	<b>-</b>	<b>3.0</b>	<b>Dong-gu</b>
3	3	-	-	17.5	17.5	-	-	-	Reservoir
-	-	-	-	-	-	-	-	-	Pumping Station
-	-	-	-	-	-	-	-	-	Pumping & Drainage Station
-	-	-	-	-	-	-	-	-	Drainage Station
18	18	-	-	35.6	35.6	-	-	-	Weir
-	-	-	-	-	-	-	-	-	Infiltration Gallery
83	82	1	-	129.2	129.2	-	-	3.0	Tube Well
-	-	-	-	-	-	-	-	-	Other Facilities
<b>50</b>	<b>50</b>	<b>-</b>	<b>-</b>	<b>143.3</b>	<b>143.3</b>	<b>-</b>	<b>-</b>	<b>-</b>	<b>Jung-gu</b>
3	3	-	-	19.0	19.0	-	-	-	Reservoir
4	4	-	-	24.6	24.6	-	-	-	Pumping Station
-	-	-	-	-	-	-	-	-	Pumping & Drainage Station
-	-	-	-	-	-	-	-	-	Drainage Station
14	14	-	-	36.7	36.7	-	-	-	Weir
-	-	-	-	-	-	-	-	-	Infiltration Gallery
29	29	-	-	63.0	63.0	-	-	-	Tube Well
-	-	-	-	-	-	-	-	-	Other Facilities





# 답 면 적 현 황(계속)

## by Irrigation Facilities(Cont'd)

Area : ha

답 면 적 Paddy Field Area	수리답율 (%) Percentage of Irrigated Paddy Field	한 발 빈 도 별 관 개 면 적 Irrigated Area by Frequency of Drought						Administrative Division Irrigation Facilities
		계 Total	평 년 Normal Years	3 년 3 Years	5 년 5 Years	7 년 7 Years	10년이상 Over 10 Years	
-	-	3,485.1	892.8	55.9	52.2	26.6	2,457.6	<b>Gwangsan-gu</b>
-	-	2,400.9	675.8	40.0	-	-	1,685.1	Reservoir
-	-	588.2	55.0	15.9	-	22.6	494.7	Pumping Station
-	-	-	-	-	-	-	-	Pumping & Drainage Station
-	-	-	-	-	-	-	-	Drainage Station
-	-	114.0	-	-	-	-	114.0	Weir
-	-	146.8	-	-	-	-	146.8	Infiltration Gallery
-	-	79.2	6.0	-	52.2	4.0	17.0	Tube Well
-	-	156.0	156.0	-	-	-	-	Other Facilities
<b>3,534.0</b>	<b>78.9</b>	<b>2,791.6</b>	<b>973.3</b>	<b>466.8</b>	<b>345.7</b>	<b>47.5</b>	<b>958.3</b>	<b>Daejeon-gwangyeoksi</b>
-	-	458.9	78.4	12.7	-	-	367.8	Reservoir
-	-	420.9	30.9	87.2	-	47.5	255.3	Pumping Station
-	-	-	-	-	-	-	-	Pumping & Drainage Station
-	-	-	-	-	-	-	-	Drainage Station
-	-	961.1	727.3	108.5	13.8	-	111.5	Weir
-	-	51.5	23.8	4.0	-	-	23.7	Infiltration Gallery
-	-	815.8	29.5	254.4	331.9	-	200.0	Tube Well
-	-	83.4	83.4	-	-	-	-	Other Facilities
-	-	<b>182.3</b>	<b>37.8</b>	<b>98.6</b>	<b>31.9</b>	-	<b>14.0</b>	<b>Dong-gu</b>
-	-	17.5	17.5	-	-	-	-	Reservoir
-	-	-	-	-	-	-	-	Pumping Station
-	-	-	-	-	-	-	-	Pumping & Drainage Station
-	-	-	-	-	-	-	-	Drainage Station
-	-	35.6	20.3	6.7	4.0	-	4.6	Weir
-	-	-	-	-	-	-	-	Infiltration Gallery
-	-	129.2	-	91.9	27.9	-	9.4	Tube Well
-	-	-	-	-	-	-	-	Other Facilities
-	-	<b>143.3</b>	<b>4.6</b>	<b>32.0</b>	<b>3.0</b>	-	<b>103.7</b>	<b>Jung-gu</b>
-	-	19.0	-	1.0	-	-	18.0	Reservoir
-	-	24.6	-	16.0	-	-	8.6	Pumping Station
-	-	-	-	-	-	-	-	Pumping & Drainage Station
-	-	-	-	-	-	-	-	Drainage Station
-	-	36.7	4.6	15.0	-	-	17.1	Weir
-	-	-	-	-	-	-	-	Infiltration Gallery
-	-	63.0	-	-	3.0	-	60.0	Tube Well
-	-	-	-	-	-	-	-	Other Facilities



# 답 면 적 현 황(계속)

## by Irrigation Facilities(Cont'd)

Area : ha

시 군 관 할 시 설 Facilities Operated by Si and Gun									Administrative Division Irrigation Facilities
수 원 공 수 No. of Facilities				수 리 답 면 적 Irrigated Paddy Field Area				보조수원공 수혜면적 Irrigated by Supplementary Facilities	
계 Total	주 Main	보 조 Supplementary	부 속 Auxiliary	계 Total	구 역 내 On Project Area	구 역 외 Out of Project Area	기 타 Others		
<b>108</b>	<b>86</b>	<b>22</b>	-	<b>592.9</b>	<b>592.9</b>	-	-	<b>126.1</b>	<b>Seo-gu</b>
1	1	-	-	7.8	7.8	-	-	-	Reservoir
8	7	1	-	92.1	92.1	-	-	21.6	Pumping Station
-	-	-	-	-	-	-	-	-	Pumping & Drainage Station
-	-	-	-	-	-	-	-	-	Drainage Station
27	26	1	-	343.4	343.4	-	-	5.0	Weir
8	2	6	-	22.0	22.0	-	-	45.5	Infiltration Gallery
64	50	14	-	127.6	127.6	-	-	54.0	Tube Well
-	-	-	-	-	-	-	-	-	Other Facilities
<b>283</b>	<b>251</b>	<b>32</b>	-	<b>1,145.3</b>	<b>1,145.3</b>	-	-	<b>117.1</b>	<b>Yuseong-gu</b>
8	8	-	-	76.4	76.4	-	-	-	Reservoir
8	8	-	-	120.8	120.8	-	-	-	Pumping Station
-	-	-	-	-	-	-	-	-	Pumping & Drainage Station
-	-	-	-	-	-	-	-	-	Drainage Station
29	28	1	-	500.3	500.3	-	-	6.5	Weir
10	4	6	-	25.8	25.8	-	-	36.4	Infiltration Gallery
228	203	25	-	422.0	422.0	-	-	74.2	Tube Well
-	-	-	-	-	-	-	-	-	Other Facilities
<b>56</b>	<b>56</b>	-	-	<b>265.8</b>	<b>182.4</b>	-	<b>83.4</b>	-	<b>Daedeok-gu</b>
2	2	-	-	13.2	13.2	-	-	-	Reservoir
2	2	-	-	46.4	46.4	-	-	-	Pumping Station
-	-	-	-	-	-	-	-	-	Pumping & Drainage Station
-	-	-	-	-	-	-	-	-	Drainage Station
13	13	-	-	45.1	45.1	-	-	-	Weir
1	1	-	-	3.7	3.7	-	-	-	Infiltration Gallery
38	38	-	-	74.0	74.0	-	-	-	Tube Well
-	-	-	-	83.4	-	-	83.4	-	Other Facilities
<b>722</b>	<b>582</b>	<b>107</b>	<b>33</b>	<b>4,108.7</b>	<b>3,953.7</b>	<b>155.0</b>	-	<b>408.0</b>	<b>Ulsan-gwangyeoksi</b>
293	262	23	8	2,159.5	2,078.8	80.7	-	136.3	Reservoir
60	34	8	18	218.0	215.7	2.3	-	38.8	Pumping Station
-	-	-	-	-	-	-	-	-	Pumping & Drainage Station
-	-	-	-	-	-	-	-	-	Drainage Station
184	143	41	-	929.0	910.4	18.6	-	102.4	Weir
65	44	14	7	490.7	437.3	53.4	-	74.8	Infiltration Gallery
120	99	21	-	311.5	311.5	-	-	55.7	Tube Well
-	-	-	-	-	-	-	-	-	Other Facilities



# 답 면 적 현 황(계속)

## by Irrigation Facilities(Cont'd)

Area : ha

답 면 적 Paddy Field Area	수리답율 (%) Percentage of Irrigated Paddy Field	한 발 빈 도 별 관 개 면 적 Irrigated Area by Frequency of Drought						Administrative Division Irrigation Facilities
		계 Total	평 년 Normal Years	3 년 3 Years	5 년 5 Years	7 년 7 Years	10년이상 Over 10 Years	
-	-	<b>712.3</b>	<b>213.6</b>	<b>128.6</b>	<b>9.8</b>	-	<b>360.3</b>	<b>Seo-gu</b>
-	-	127.2	7.8	-	-	-	119.4	Reservoir
-	-	92.1	5.7	61.2	-	-	25.2	Pumping Station
-	-	-	-	-	-	-	-	Pumping & Drainage Station
-	-	-	-	-	-	-	-	Drainage Station
-	-	343.4	200.1	63.4	9.8	-	70.1	Weir
-	-	22.0	-	4.0	-	-	18.0	Infiltration Gallery
-	-	127.6	-	-	-	-	127.6	Tube Well
-	-	-	-	-	-	-	-	Other Facilities
-	-	<b>1,487.9</b>	<b>557.2</b>	<b>146.5</b>	<b>301.0</b>	<b>47.5</b>	<b>435.7</b>	<b>Yuseong-gu</b>
-	-	282.0	39.9	11.7	-	-	230.4	Reservoir
-	-	257.8	-	10.0	-	47.5	200.3	Pumping Station
-	-	-	-	-	-	-	-	Pumping & Drainage Station
-	-	-	-	-	-	-	-	Drainage Station
-	-	500.3	493.5	6.8	-	-	-	Weir
-	-	25.8	23.8	-	-	-	2.0	Infiltration Gallery
-	-	422.0	-	118.0	301.0	-	3.0	Tube Well
-	-	-	-	-	-	-	-	Other Facilities
-	-	<b>265.8</b>	<b>160.1</b>	<b>61.1</b>	-	-	<b>44.6</b>	<b>Daedeok-gu</b>
-	-	13.2	13.2	-	-	-	-	Reservoir
-	-	46.4	25.2	-	-	-	21.2	Pumping Station
-	-	-	-	-	-	-	-	Pumping & Drainage Station
-	-	-	-	-	-	-	-	Drainage Station
-	-	45.1	8.8	16.6	-	-	19.7	Weir
-	-	3.7	-	-	-	-	3.7	Infiltration Gallery
-	-	74.0	29.5	44.5	-	-	-	Tube Well
-	-	83.4	83.4	-	-	-	-	Other Facilities
<b>9,934.0</b>	<b>76.6</b>	<b>7,614.5</b>	<b>2,520.7</b>	<b>368.0</b>	<b>496.4</b>	<b>374.6</b>	<b>3,854.8</b>	<b>Ulsan-gwangyeoksi</b>
-	-	4,427.0	1,990.5	155.6	240.2	94.1	1,946.6	Reservoir
-	-	634.6	35.0	22.7	43.9	208.1	324.9	Pumping Station
-	-	-	-	-	-	-	-	Pumping & Drainage Station
-	-	-	-	-	-	-	-	Drainage Station
-	-	1,136.9	223.2	172.7	51.0	52.4	637.6	Weir
-	-	1,104.5	208.0	15.0	23.3	20.0	838.2	Infiltration Gallery
-	-	311.5	64.0	2.0	138.0	-	107.5	Tube Well
-	-	-	-	-	-	-	-	Other Facilities



# 답 면 적 현 황(계속)

## by Irrigation Facilities(Cont'd)

Area : ha

시 군 관 할 시 설 Facilities Operated by Si and Gun									Administrative Division  Irrigation Facilities
수 원 공 수 No. of Facilities				수 리 답 면 적 Irrigated Paddy Field Area				보조수원공 수혜면적 Irrigated by Supple- mentary Facilities	
계 Total	주 Main	보 조 Supple- mentary	부 속 Auxiliary	계 Total	구 역 내 On Project Area	구 역 외 Out of Project Area	기 타 Others		
19	16	3	-	78.3	78.3	-	-	12.5	<b>Jung-gu</b>
5	5	-	-	25.8	25.8	-	-	-	Reservoir
3	3	-	-	13.5	13.5	-	-	-	Pumping Station
-	-	-	-	-	-	-	-	-	Pumping & Drainage Station
-	-	-	-	-	-	-	-	-	Drainage Station
2	1	1	-	8.0	8.0	-	-	4.5	Weir
3	3	-	-	19.0	19.0	-	-	-	Infiltration Gallery
6	4	2	-	12.0	12.0	-	-	8.0	Tube Well
-	-	-	-	-	-	-	-	-	Other Facilities
11	10	1	-	79.9	75.6	4.3	-	2.0	<b>Nam-gu</b>
7	6	1	-	51.1	46.8	4.3	-	2.0	Reservoir
-	-	-	-	-	-	-	-	-	Pumping Station
-	-	-	-	-	-	-	-	-	Pumping & Drainage Station
-	-	-	-	-	-	-	-	-	Drainage Station
1	1	-	-	4.8	4.8	-	-	-	Weir
-	-	-	-	-	-	-	-	-	Infiltration Gallery
3	3	-	-	24.0	24.0	-	-	-	Tube Well
-	-	-	-	-	-	-	-	-	Other Facilities
5	4	1	-	14.2	14.0	0.2	-	0.5	<b>Dong-gu</b>
3	3	-	-	7.2	7.0	0.2	-	-	Reservoir
-	-	-	-	-	-	-	-	-	Pumping Station
-	-	-	-	-	-	-	-	-	Pumping & Drainage Station
-	-	-	-	-	-	-	-	-	Drainage Station
-	-	-	-	-	-	-	-	-	Weir
2	1	1	-	7.0	7.0	-	-	0.5	Infiltration Gallery
-	-	-	-	-	-	-	-	-	Tube Well
-	-	-	-	-	-	-	-	-	Other Facilities
80	60	13	7	528.6	521.1	7.5	-	48.0	<b>Buk-gu</b>
32	30	-	2	218.4	211.9	6.5	-	-	Reservoir
7	5	-	2	38.0	38.0	-	-	-	Pumping Station
-	-	-	-	-	-	-	-	-	Pumping & Drainage Station
-	-	-	-	-	-	-	-	-	Drainage Station
10	7	3	-	108.9	108.9	-	-	15.0	Weir
10	5	2	3	129.8	128.8	1.0	-	19.8	Infiltration Gallery
21	13	8	-	33.5	33.5	-	-	13.2	Tube Well
-	-	-	-	-	-	-	-	-	Other Facilities





# 답 면 적 현 황(계속)

## by Irrigation Facilities(Cont'd)

Area : ha

답 면 적 Paddy Field Area	수리답율 (%) Percentage of Irrigated Paddy Field	한 발 빈 도 별 관 개 면 적 Irrigated Area by Frequency of Drought						Administrative Division Irrigation Facilities
		계 Total	평 년 Normal Years	3 년 3 Years	5 년 5 Years	7 년 7 Years	10년이상 Over 10 Years	
-	-	169.7	25.8	-	12.0	-	131.9	<b>Jung-gu</b>
-	-	25.8	25.8	-	-	-	-	Reservoir
-	-	13.5	-	-	-	-	13.5	Pumping Station
-	-	-	-	-	-	-	-	Pumping & Drainage Station
-	-	-	-	-	-	-	-	Drainage Station
-	-	8.0	-	-	-	-	8.0	Weir
-	-	110.4	-	-	-	-	110.4	Infiltration Gallery
-	-	12.0	-	-	12.0	-	-	Tube Well
-	-	-	-	-	-	-	-	Other Facilities
-	-	79.9	51.1	-	-	4.8	24.0	<b>Nam-gu</b>
-	-	51.1	51.1	-	-	-	-	Reservoir
-	-	-	-	-	-	-	-	Pumping Station
-	-	-	-	-	-	-	-	Pumping & Drainage Station
-	-	-	-	-	-	-	-	Drainage Station
-	-	4.8	-	-	-	4.8	-	Weir
-	-	-	-	-	-	-	-	Infiltration Gallery
-	-	24.0	-	-	-	-	24.0	Tube Well
-	-	-	-	-	-	-	-	Other Facilities
-	-	14.2	8.7	-	5.5	-	-	<b>Dong-gu</b>
-	-	7.2	1.7	-	5.5	-	-	Reservoir
-	-	-	-	-	-	-	-	Pumping Station
-	-	-	-	-	-	-	-	Pumping & Drainage Station
-	-	-	-	-	-	-	-	Drainage Station
-	-	-	-	-	-	-	-	Weir
-	-	7.0	7.0	-	-	-	-	Infiltration Gallery
-	-	-	-	-	-	-	-	Tube Well
-	-	-	-	-	-	-	-	Other Facilities
-	-	1,498.2	429.2	7.0	50.0	19.4	992.6	<b>Buk-gu</b>
-	-	592.5	412.7	-	5.0	17.0	157.8	Reservoir
-	-	53.0	-	-	15.0	-	38.0	Pumping Station
-	-	-	-	-	-	-	-	Pumping & Drainage Station
-	-	-	-	-	-	-	-	Drainage Station
-	-	167.0	9.0	-	-	2.4	155.6	Weir
-	-	652.2	-	5.0	6.0	-	641.2	Infiltration Gallery
-	-	33.5	7.5	2.0	24.0	-	-	Tube Well
-	-	-	-	-	-	-	-	Other Facilities



# 답 면 적 현 황(계속) by Irrigation Facilities(Cont'd)

Area : ha

시 군 관 할 시 설 Facilities Operated by Si and Gun									Administrative Division
수 원 공 수 No. of Facilities				수 리 답 면 적 Irrigated Paddy Field Area				보조수원공 수혜면적 Irrigated by Supplementary Facilities	
계 Total	주 Main	보 조 Supple-mentary	부 속 Auxiliary	계 Total	구 역 내 On Project Area	구 역 외 Out of Project Area	기 타 Others		
<b>607</b>	<b>492</b>	<b>89</b>	<b>26</b>	<b>3,407.7</b>	<b>3,264.7</b>	<b>143.0</b>	-	<b>345.0</b>	<b>Uiju-gun</b>
246	218	22	6	1,857.0	1,787.3	69.7	-	134.3	Reservoir
50	26	8	16	166.5	164.2	2.3	-	38.8	Pumping Station
-	-	-	-	-	-	-	-	-	Pumping & Drainage Station
-	-	-	-	-	-	-	-	-	Drainage Station
171	134	37	-	807.3	788.7	18.6	-	82.9	Weir
50	35	11	4	334.9	282.5	52.4	-	54.5	Infiltration Gallery
90	79	11	-	242.0	242.0	-	-	34.5	Tube Well
-	-	-	-	-	-	-	-	-	Other Facilities
<b>3,367</b>	<b>2,852</b>	<b>481</b>	<b>34</b>	<b>29,456.9</b>	<b>20,715.7</b>	<b>725.7</b>	<b>8,015.5</b>	<b>1,662.4</b>	<b>Gyeonggi-do</b>
325	320	3	2	4,002.9	3,730.6	272.3	-	23.1	Reservoir
199	166	12	21	2,769.6	2,696.9	72.7	-	57.0	Pumping Station
2	1	1	-	65.0	65.0	-	-	54.0	Pumping & Drainage Station
2	2	-	-	2.0	2.0	-	-	-	Drainage Station
1,175	1,019	148	8	7,581.9	7,381.5	200.4	-	571.3	Weir
346	290	53	3	3,699.7	3,528.8	170.9	-	311.0	Infiltration Gallery
1,318	1,054	264	-	3,320.3	3,310.9	9.4	-	646.0	Tube Well
-	-	-	-	8,015.5	-	-	8,015.5	-	Other Facilities
<b>16</b>	<b>13</b>	<b>-</b>	<b>3</b>	<b>357.6</b>	<b>357.6</b>	<b>-</b>	<b>-</b>	<b>-</b>	<b>Suwon-si</b>
5	5	-	-	76.2	76.2	-	-	-	Reservoir
3	3	-	-	152.7	152.7	-	-	-	Pumping Station
-	-	-	-	-	-	-	-	-	Pumping & Drainage Station
-	-	-	-	-	-	-	-	-	Drainage Station
5	2	-	3	123.0	123.0	-	-	-	Weir
-	-	-	-	-	-	-	-	-	Infiltration Gallery
3	3	-	-	5.7	5.7	-	-	-	Tube Well
-	-	-	-	-	-	-	-	-	Other Facilities
<b>16</b>	<b>16</b>	<b>-</b>	<b>-</b>	<b>45.0</b>	<b>45.0</b>	<b>-</b>	<b>-</b>	<b>-</b>	<b>Seongnam-si</b>
4	4	-	-	31.0	31.0	-	-	-	Reservoir
-	-	-	-	-	-	-	-	-	Pumping Station
-	-	-	-	-	-	-	-	-	Pumping & Drainage Station
-	-	-	-	-	-	-	-	-	Drainage Station
-	-	-	-	-	-	-	-	-	Weir
-	-	-	-	-	-	-	-	-	Infiltration Gallery
12	12	-	-	14.0	14.0	-	-	-	Tube Well
-	-	-	-	-	-	-	-	-	Other Facilities
<b>40</b>	<b>40</b>	<b>-</b>	<b>-</b>	<b>119.8</b>	<b>119.8</b>	<b>-</b>	<b>-</b>	<b>-</b>	<b>Uijeongbu-si</b>
1	1	-	-	6.2	6.2	-	-	-	Reservoir
-	-	-	-	-	-	-	-	-	Pumping Station
-	-	-	-	-	-	-	-	-	Pumping & Drainage Station
-	-	-	-	-	-	-	-	-	Drainage Station
1	1	-	-	1.6	1.6	-	-	-	Weir
-	-	-	-	-	-	-	-	-	Infiltration Gallery
38	38	-	-	112.0	112.0	-	-	-	Tube Well
-	-	-	-	-	-	-	-	-	Other Facilities



# 답 면 적 현 황(계속) by Irrigation Facilities(Cont'd)

Area : ha

답 면 적 Paddy Field Area	수리답율 (%) Percentage of Irrigated Paddy Field	한 발 빈 도 별 관 개 면 적 Irrigated Area by Frequency of Drought						Administrative Division Irrigation Facilities
		계 Total	평 년 Normal Years	3 년 3 Years	5 년 5 Years	7 년 7 Years	10년이상 Over 10 Years	
-	-	<b>5,852.5</b>	<b>2,005.9</b>	<b>361.0</b>	<b>428.9</b>	<b>350.4</b>	<b>2,706.3</b>	<b>Uiju-gun</b>
-	-	3,750.4	1,499.2	155.6	229.7	77.1	1,788.8	Reservoir
-	-	568.1	35.0	22.7	28.9	208.1	273.4	Pumping Station
-	-	-	-	-	-	-	-	Pumping & Drainage Station
-	-	-	-	-	-	-	-	Drainage Station
-	-	957.1	214.2	172.7	51.0	45.2	474.0	Weir
-	-	334.9	201.0	10.0	17.3	20.0	86.6	Infiltration Gallery
-	-	242.0	56.5	-	102.0	-	83.5	Tube Well
-	-	-	-	-	-	-	-	Other Facilities
<b>128,734.0</b>	<b>69.0</b>	<b>88,845.8</b>	<b>19,716.9</b>	<b>14,923.5</b>	<b>5,440.3</b>	<b>20,375.9</b>	<b>28,389.2</b>	<b>Gyeonggi-do</b>
-	-	37,831.2	4,373.6	7,875.7	3,163.5	17,127.9	5,290.5	Reservoir
-	-	18,439.4	1,657.7	2,160.0	218.4	2,634.9	11,768.4	Pumping Station
-	-	6,411.2	257.8	-	-	-	6,153.4	Pumping & Drainage Station
-	-	2.0	2.0	-	-	-	-	Drainage Station
-	-	9,675.8	2,806.3	2,136.9	1,036.6	457.0	3,239.0	Weir
-	-	5,150.4	1,642.3	2,086.9	190.0	72.0	1,159.2	Infiltration Gallery
-	-	3,320.3	1,549.6	664.0	256.9	71.1	778.7	Tube Well
-	-	8,015.5	7,427.6	-	574.9	13.0	-	Other Facilities
<b>1,381.0</b>	<b>77.6</b>	<b>1,072.2</b>	<b>677.3</b>	<b>88.7</b>	<b>214.8</b>	<b>-</b>	<b>91.4</b>	<b>Suwon-si</b>
-	-	790.8	516.3	-	214.8	-	59.7	Reservoir
-	-	152.7	68.0	55.7	-	-	29.0	Pumping Station
-	-	-	-	-	-	-	-	Pumping & Drainage Station
-	-	-	-	-	-	-	-	Drainage Station
-	-	123.0	90.0	33.0	-	-	-	Weir
-	-	-	-	-	-	-	-	Infiltration Gallery
-	-	5.7	3.0	-	-	-	2.7	Tube Well
-	-	-	-	-	-	-	-	Other Facilities
<b>187.0</b>	<b>58.8</b>	<b>110.1</b>	<b>16.0</b>	<b>3.0</b>	<b>2.0</b>	<b>20.0</b>	<b>69.1</b>	<b>Seongnam-si</b>
-	-	96.1	8.0	3.0	-	20.0	65.1	Reservoir
-	-	-	-	-	-	-	-	Pumping Station
-	-	-	-	-	-	-	-	Pumping & Drainage Station
-	-	-	-	-	-	-	-	Drainage Station
-	-	-	-	-	-	-	-	Weir
-	-	-	-	-	-	-	-	Infiltration Gallery
-	-	14.0	8.0	-	2.0	-	4.0	Tube Well
-	-	-	-	-	-	-	-	Other Facilities
<b>403.0</b>	<b>29.7</b>	<b>119.8</b>	<b>6.2</b>	<b>112.0</b>	<b>-</b>	<b>-</b>	<b>1.6</b>	<b>Uijeongbu-si</b>
-	-	6.2	6.2	-	-	-	-	Reservoir
-	-	-	-	-	-	-	-	Pumping Station
-	-	-	-	-	-	-	-	Pumping & Drainage Station
-	-	-	-	-	-	-	-	Drainage Station
-	-	1.6	-	-	-	-	1.6	Weir
-	-	-	-	-	-	-	-	Infiltration Gallery
-	-	112.0	-	112.0	-	-	-	Tube Well
-	-	-	-	-	-	-	-	Other Facilities



# 답 면 적 현 황(계속)

## by Irrigation Facilities(Cont'd)

Area : ha

시 군 관 할 시 설 Facilities Operated by Si and Gun									Administrative Division Irrigation Facilities
수 원 공 수 No. of Facilities				수 리 답 면 적 Irrigated Paddy Field Area				보조수원공 수해면적 Irrigated by Supplementary Facilities	
계 Total	주 Main	보 조 Supplementary	부 속 Auxiliary	계 Total	구 역 내 On Project Area	구 역 외 Out of Project Area	기 타 Others		
12	12	-	-	15.2	15.2	-	-	-	<b>Bucheon-si</b>
-	-	-	-	-	-	-	-	-	Reservoir
-	-	-	-	-	-	-	-	-	Pumping Station
-	-	-	-	-	-	-	-	-	Pumping & Drainage Station
-	-	-	-	-	-	-	-	-	Drainage Station
-	-	-	-	-	-	-	-	-	Weir
-	-	-	-	-	-	-	-	-	Infiltration Gallery
12	12	-	-	15.2	15.2	-	-	-	Tube Well
-	-	-	-	-	-	-	-	-	Other Facilities
9	9	-	-	122.5	122.5	-	-	-	<b>Gwangmyeong-si</b>
2	2	-	-	28.8	28.8	-	-	-	Reservoir
2	2	-	-	50.2	50.2	-	-	-	Pumping Station
-	-	-	-	-	-	-	-	-	Pumping & Drainage Station
-	-	-	-	-	-	-	-	-	Drainage Station
3	3	-	-	35.9	35.9	-	-	-	Weir
1	1	-	-	2.6	2.6	-	-	-	Infiltration Gallery
1	1	-	-	5.0	5.0	-	-	-	Tube Well
-	-	-	-	-	-	-	-	-	Other Facilities
44	41	1	2	186.3	186.3	-	-	24.2	<b>Pyeongtaek-si</b>
13	13	-	-	72.9	72.9	-	-	-	Reservoir
2	1	-	1	6.8	6.8	-	-	-	Pumping Station
-	-	-	-	-	-	-	-	-	Pumping & Drainage Station
-	-	-	-	-	-	-	-	-	Drainage Station
3	2	-	1	15.7	15.7	-	-	-	Weir
2	1	1	-	10.0	10.0	-	-	24.2	Infiltration Gallery
24	24	-	-	80.9	80.9	-	-	-	Tube Well
-	-	-	-	-	-	-	-	-	Other Facilities
24	18	-	6	132.8	132.8	-	-	-	<b>Dongducheon-si</b>
-	-	-	-	-	-	-	-	-	Reservoir
6	-	-	6	-	-	-	-	-	Pumping Station
-	-	-	-	-	-	-	-	-	Pumping & Drainage Station
-	-	-	-	-	-	-	-	-	Drainage Station
4	4	-	-	61.7	61.7	-	-	-	Weir
6	6	-	-	52.4	52.4	-	-	-	Infiltration Gallery
8	8	-	-	18.7	18.7	-	-	-	Tube Well
-	-	-	-	-	-	-	-	-	Other Facilities





# 답 면 적 현 황(계속)

## by Irrigation Facilities(Cont'd)

Area : ha

답 면 적 Paddy Field Area	수리답율 (%) Percentage of Irrigated Paddy Field	한 발 빈 도 별 관 개 면 적 Irrigated Area by Frequency of Drought						Administrative Division Irrigation Facilities
		계 Total	평 년 Normal Years	3 년 3 Years	5 년 5 Years	7 년 7 Years	10년이상 Over 10 Years	
455.0	89.7	408.5	15.2	-	-	-	393.3	<b>Bucheon-si</b>
-	-	-	-	-	-	-	-	Reservoir
-	-	-	-	-	-	-	-	Pumping Station
-	-	393.3	-	-	-	-	393.3	Pumping & Drainage Station
-	-	-	-	-	-	-	-	Drainage Station
-	-	-	-	-	-	-	-	Weir
-	-	-	-	-	-	-	-	Infiltration Gallery
-	-	15.2	15.2	-	-	-	-	Tube Well
-	-	-	-	-	-	-	-	Other Facilities
322.0	59.2	190.9	29.4	41.6	5.0	-	114.9	<b>Gwangmyeong-si</b>
-	-	97.2	29.4	39.0	-	-	28.8	Reservoir
-	-	50.2	-	-	-	-	50.2	Pumping Station
-	-	-	-	-	-	-	-	Pumping & Drainage Station
-	-	-	-	-	-	-	-	Drainage Station
-	-	35.9	-	-	-	-	35.9	Weir
-	-	2.6	-	2.6	-	-	-	Infiltration Gallery
-	-	5.0	-	-	5.0	-	-	Tube Well
-	-	-	-	-	-	-	-	Other Facilities
17,566.0	90.2	15,853.7	271.3	2,503.0	-	10,285.4	2,794.0	<b>Pyeongtaek-si</b>
-	-	12,838.4	38.9	2,503.0	-	10,205.8	90.7	Reservoir
-	-	1,395.2	232.4	-	-	-	1,162.8	Pumping Station
-	-	-	-	-	-	-	-	Pumping & Drainage Station
-	-	-	-	-	-	-	-	Drainage Station
-	-	1,400.2	-	-	-	15.7	1,384.5	Weir
-	-	139.0	-	-	-	-	139.0	Infiltration Gallery
-	-	80.9	-	-	-	63.9	17.0	Tube Well
-	-	-	-	-	-	-	-	Other Facilities
242.0	87.3	211.4	2.0	16.7	-	18.3	174.4	<b>Dongducheon-si</b>
-	-	78.6	-	-	-	-	78.6	Reservoir
-	-	-	-	-	-	-	-	Pumping Station
-	-	-	-	-	-	-	-	Pumping & Drainage Station
-	-	-	-	-	-	-	-	Drainage Station
-	-	61.7	-	-	-	18.3	43.4	Weir
-	-	52.4	-	-	-	-	52.4	Infiltration Gallery
-	-	18.7	2.0	16.7	-	-	-	Tube Well
-	-	-	-	-	-	-	-	Other Facilities



# 답 면 적 현 황(계속)

## by Irrigation Facilities(Cont'd)

Area : ha

시 군 관 할 시 설 Facilities Operated by Si and Gun									Administrative Division Irrigation Facilities
수 원 공 수 No. of Facilities				수 리 답 면 적 Irrigated Paddy Field Area				보조수원공 수해면적 Irrigated by Supplementary Facilities	
계 Total	주 Main	보 조 Supplementary	부 속 Auxiliary	계 Total	구 역 내 On Project Area	구 역 외 Out of Project Area	기 타 Others		
<b>8</b>	<b>8</b>	-	-	<b>67.2</b>	<b>67.2</b>	-	-	-	<b>Ansan-si</b>
4	4	-	-	57.9	57.9	-	-	-	Reservoir
-	-	-	-	-	-	-	-	-	Pumping Station
-	-	-	-	-	-	-	-	-	Pumping & Drainage Station
-	-	-	-	-	-	-	-	-	Drainage Station
-	-	-	-	-	-	-	-	-	Weir
-	-	-	-	-	-	-	-	-	Infiltration Gallery
4	4	-	-	9.3	9.3	-	-	-	Tube Well
-	-	-	-	-	-	-	-	-	Other Facilities
<b>2</b>	<b>2</b>	-	-	<b>7.9</b>	<b>7.9</b>	-	-	-	<b>Gwacheon-si</b>
2	2	-	-	7.9	7.9	-	-	-	Reservoir
-	-	-	-	-	-	-	-	-	Pumping Station
-	-	-	-	-	-	-	-	-	Pumping & Drainage Station
-	-	-	-	-	-	-	-	-	Drainage Station
-	-	-	-	-	-	-	-	-	Weir
-	-	-	-	-	-	-	-	-	Infiltration Gallery
-	-	-	-	-	-	-	-	-	Tube Well
-	-	-	-	-	-	-	-	-	Other Facilities
<b>7</b>	<b>7</b>	-	-	<b>9.9</b>	<b>9.9</b>	-	-	-	<b>Guri-si</b>
3	3	-	-	5.9	5.9	-	-	-	Reservoir
3	3	-	-	3.0	3.0	-	-	-	Pumping Station
-	-	-	-	-	-	-	-	-	Pumping & Drainage Station
-	-	-	-	-	-	-	-	-	Drainage Station
1	1	-	-	1.0	1.0	-	-	-	Weir
-	-	-	-	-	-	-	-	-	Infiltration Gallery
-	-	-	-	-	-	-	-	-	Tube Well
-	-	-	-	-	-	-	-	-	Other Facilities
<b>167</b>	<b>135</b>	<b>32</b>	-	<b>668.9</b>	<b>663.9</b>	<b>5.0</b>	-	<b>117.0</b>	<b>Namyangju-si</b>
17	17	-	-	67.3	67.3	-	-	-	Reservoir
6	6	-	-	41.0	41.0	-	-	-	Pumping Station
-	-	-	-	-	-	-	-	-	Pumping & Drainage Station
-	-	-	-	-	-	-	-	-	Drainage Station
78	78	-	-	348.9	348.9	-	-	-	Weir
13	9	4	-	130.7	125.7	5.0	-	51.5	Infiltration Gallery
53	25	28	-	81.0	81.0	-	-	65.5	Tube Well
-	-	-	-	-	-	-	-	-	Other Facilities



# 답 면 적 현 황(계속)

## by Irrigation Facilities(Cont'd)

Area : ha

답 면 적 Paddy Field Area	수리답율 (%) Percentage of Irrigated Paddy Field	한 발 빈 도 별 관 개 면 적 Irrigated Area by Frequency of Drought						Administrative Division Irrigation Facilities
		계 Total	평 년 Normal Years	3 년 3 Years	5 년 5 Years	7 년 7 Years	10년이상 Over 10 Years	
908.0	37.0	336.4	-	282.1	9.3	-	45.0	<b>Ansan-si</b>
-	-	327.1	-	282.1	-	-	45.0	Reservoir
-	-	-	-	-	-	-	-	Pumping Station
-	-	-	-	-	-	-	-	Pumping & Drainage Station
-	-	-	-	-	-	-	-	Drainage Station
-	-	-	-	-	-	-	-	Weir
-	-	-	-	-	-	-	-	Infiltration Gallery
-	-	9.3	-	-	9.3	-	-	Tube Well
-	-	-	-	-	-	-	-	Other Facilities
108.0	93.2	100.7	7.9	-	92.8	-	-	<b>Gwacheon-si</b>
-	-	100.7	7.9	-	92.8	-	-	Reservoir
-	-	-	-	-	-	-	-	Pumping Station
-	-	-	-	-	-	-	-	Pumping & Drainage Station
-	-	-	-	-	-	-	-	Drainage Station
-	-	-	-	-	-	-	-	Weir
-	-	-	-	-	-	-	-	Infiltration Gallery
-	-	-	-	-	-	-	-	Tube Well
-	-	-	-	-	-	-	-	Other Facilities
33.0	30.0	9.9	-	8.9	-	-	1.0	<b>Guri-si</b>
-	-	5.9	-	5.9	-	-	-	Reservoir
-	-	3.0	-	2.0	-	-	1.0	Pumping Station
-	-	-	-	-	-	-	-	Pumping & Drainage Station
-	-	-	-	-	-	-	-	Drainage Station
-	-	1.0	-	1.0	-	-	-	Weir
-	-	-	-	-	-	-	-	Infiltration Gallery
-	-	-	-	-	-	-	-	Tube Well
-	-	-	-	-	-	-	-	Other Facilities
1,397.0	80.6	1,127.0	20.8	411.7	67.4	56.0	571.1	<b>Namyangju-si</b>
-	-	399.2	4.0	56.8	-	-	338.4	Reservoir
-	-	167.2	-	-	19.5	5.5	142.2	Pumping Station
-	-	-	-	-	-	-	-	Pumping & Drainage Station
-	-	-	-	-	-	-	-	Drainage Station
-	-	348.9	-	205.9	15.0	40.5	87.5	Weir
-	-	130.7	-	85.7	32.0	10.0	3.0	Infiltration Gallery
-	-	81.0	16.8	63.3	0.9	-	-	Tube Well
-	-	-	-	-	-	-	-	Other Facilities



# 답 면 적 현 황(계속)

## by Irrigation Facilities(Cont'd)

Area : ha

시 군 관 할 시 설 Facilities Operated by Si and Gun									Administrative Division Irrigation Facilities
수 원 공 수 No. of Facilities				수 리 답 면 적 Irrigated Paddy Field Area				보조수원공 수해면적 Irrigated by Supplementary Facilities	
계 Total	주 Main	보 조 Supplementary	부 속 Auxiliary	계 Total	구 역 내 On Project Area	구 역 외 Out of Project Area	기 타 Others		
<b>28</b>	<b>27</b>	-	<b>1</b>	<b>275.6</b>	<b>268.6</b>	<b>7.0</b>	-	-	<b>Osan-si</b>
6	6	-	-	85.5	85.5	-	-	-	Reservoir
4	3	-	1	85.4	78.4	7.0	-	-	Pumping Station
-	-	-	-	-	-	-	-	-	Pumping & Drainage Station
-	-	-	-	-	-	-	-	-	Drainage Station
-	-	-	-	-	-	-	-	-	Weir
2	2	-	-	63.3	63.3	-	-	-	Infiltration Gallery
16	16	-	-	41.4	41.4	-	-	-	Tube Well
-	-	-	-	-	-	-	-	-	Other Facilities
<b>30</b>	<b>30</b>	-	-	<b>251.8</b>	<b>233.3</b>	<b>18.5</b>	-	-	<b>Siheung-si</b>
2	2	-	-	69.9	51.4	18.5	-	-	Reservoir
2	2	-	-	64.0	64.0	-	-	-	Pumping Station
-	-	-	-	-	-	-	-	-	Pumping & Drainage Station
-	-	-	-	-	-	-	-	-	Drainage Station
-	-	-	-	-	-	-	-	-	Weir
2	2	-	-	7.9	7.9	-	-	-	Infiltration Gallery
24	24	-	-	110.0	110.0	-	-	-	Tube Well
-	-	-	-	-	-	-	-	-	Other Facilities
<b>3</b>	<b>3</b>	-	-	<b>51.3</b>	<b>51.3</b>	-	-	-	<b>Gunpo-si</b>
1	1	-	-	49.3	49.3	-	-	-	Reservoir
-	-	-	-	-	-	-	-	-	Pumping Station
-	-	-	-	-	-	-	-	-	Pumping & Drainage Station
-	-	-	-	-	-	-	-	-	Drainage Station
-	-	-	-	-	-	-	-	-	Weir
-	-	-	-	-	-	-	-	-	Infiltration Gallery
2	2	-	-	2.0	2.0	-	-	-	Tube Well
-	-	-	-	-	-	-	-	-	Other Facilities
<b>8</b>	<b>8</b>	-	-	<b>70.8</b>	<b>70.8</b>	-	-	-	<b>Uiwang-si</b>
1	1	-	-	10.0	10.0	-	-	-	Reservoir
3	3	-	-	42.3	42.3	-	-	-	Pumping Station
-	-	-	-	-	-	-	-	-	Pumping & Drainage Station
-	-	-	-	-	-	-	-	-	Drainage Station
1	1	-	-	3.6	3.6	-	-	-	Weir
3	3	-	-	14.9	14.9	-	-	-	Infiltration Gallery
-	-	-	-	-	-	-	-	-	Tube Well
-	-	-	-	-	-	-	-	-	Other Facilities





# 답 면 적 현 황(계속)

## by Irrigation Facilities(Cont'd)

Area : ha

답 면 적 Paddy Field Area	수리답율 (%) Percentage of Irrigated Paddy Field	한 발 빈 도 별 관 개 면 적 Irrigated Area by Frequency of Drought						Administrative Division Irrigation Facilities
		계 Total	평 년 Normal Years	3 년 3 Years	5 년 5 Years	7 년 7 Years	10년이상 Over 10 Years	
<b>823.0</b>	<b>47.8</b>	<b>393.7</b>	<b>131.2</b>	<b>201.1</b>	-	-	<b>61.4</b>	<b>Osan-si</b>
-	-	203.6	79.5	124.1	-	-	-	Reservoir
-	-	85.4	-	74.0	-	-	11.4	Pumping Station
-	-	-	-	-	-	-	-	Pumping & Drainage Station
-	-	-	-	-	-	-	-	Drainage Station
-	-	-	-	-	-	-	-	Weir
-	-	63.3	13.3	-	-	-	50.0	Infiltration Gallery
-	-	41.4	38.4	3.0	-	-	-	Tube Well
-	-	-	-	-	-	-	-	Other Facilities
<b>1,731.0</b>	<b>71.4</b>	<b>1,237.6</b>	<b>929.5</b>	<b>66.3</b>	<b>105.0</b>	-	<b>136.8</b>	<b>Siheung-si</b>
-	-	1,055.7	929.5	56.3	-	-	69.9	Reservoir
-	-	64.0	-	-	-	-	64.0	Pumping Station
-	-	-	-	-	-	-	-	Pumping & Drainage Station
-	-	-	-	-	-	-	-	Drainage Station
-	-	-	-	-	-	-	-	Weir
-	-	7.9	-	5.0	-	-	2.9	Infiltration Gallery
-	-	110.0	-	5.0	105.0	-	-	Tube Well
-	-	-	-	-	-	-	-	Other Facilities
<b>213.0</b>	<b>24.0</b>	<b>51.3</b>	<b>51.3</b>	-	-	-	-	<b>Gunpo-si</b>
-	-	49.3	49.3	-	-	-	-	Reservoir
-	-	-	-	-	-	-	-	Pumping Station
-	-	-	-	-	-	-	-	Pumping & Drainage Station
-	-	-	-	-	-	-	-	Drainage Station
-	-	-	-	-	-	-	-	Weir
-	-	-	-	-	-	-	-	Infiltration Gallery
-	-	2.0	2.0	-	-	-	-	Tube Well
-	-	-	-	-	-	-	-	Other Facilities
<b>176.0</b>	<b>43.9</b>	<b>77.3</b>	<b>10.0</b>	-	<b>31.8</b>	<b>24.0</b>	<b>11.5</b>	<b>Uiwang-si</b>
-	-	16.5	10.0	-	6.5	-	-	Reservoir
-	-	42.3	-	-	25.3	17.0	-	Pumping Station
-	-	-	-	-	-	-	-	Pumping & Drainage Station
-	-	-	-	-	-	-	-	Drainage Station
-	-	3.6	-	-	-	-	3.6	Weir
-	-	14.9	-	-	-	7.0	7.9	Infiltration Gallery
-	-	-	-	-	-	-	-	Tube Well
-	-	-	-	-	-	-	-	Other Facilities



# 답 면 적 현 황(계속)

## by Irrigation Facilities(Cont'd)

Area : ha

시 군 관 할 시 설 Facilities Operated by Si and Gun									Administrative Division
수 원 공 수 No. of Facilities				수 리 답 면 적 Irrigated Paddy Field Area				보조수원공 수해면적 Irrigated by Supplementary Facilities	
계 Total	주 Main	보 조 Supplementary	부 속 Auxiliary	계 Total	구 역 내 On Project Area	구 역 외 Out of Project Area	기 타 Others		
									<b>Hanam-si</b>
2	2	-	-	4.8	4.8	-	-	-	Reservoir
2	2	-	-	4.8	4.8	-	-	-	Pumping Station
-	-	-	-	-	-	-	-	-	Pumping & Drainage Station
-	-	-	-	-	-	-	-	-	Drainage Station
-	-	-	-	-	-	-	-	-	Weir
-	-	-	-	-	-	-	-	-	Infiltration Gallery
-	-	-	-	-	-	-	-	-	Tube Well
-	-	-	-	-	-	-	-	-	Other Facilities
51	51	-	-	121.0	121.0	-	-	-	<b>Goyang-si</b>
-	-	-	-	-	-	-	-	-	Reservoir
-	-	-	-	-	-	-	-	-	Pumping Station
-	-	-	-	-	-	-	-	-	Pumping & Drainage Station
-	-	-	-	-	-	-	-	-	Drainage Station
4	4	-	-	35.8	35.8	-	-	-	Weir
5	5	-	-	31.2	31.2	-	-	-	Infiltration Gallery
42	42	-	-	54.0	54.0	-	-	-	Tube Well
-	-	-	-	-	-	-	-	-	Other Facilities
420	326	90	4	2,389.1	2,353.6	35.5	-	121.6	<b>Yongin-si</b>
55	55	-	-	698.4	673.4	25.0	-	-	Reservoir
6	3	-	3	19.0	19.0	-	-	-	Pumping Station
-	-	-	-	-	-	-	-	-	Pumping & Drainage Station
-	-	-	-	-	-	-	-	-	Drainage Station
159	157	1	1	1,004.3	995.4	8.9	-	3.0	Weir
36	24	12	-	397.9	396.3	1.6	-	50.1	Infiltration Gallery
164	87	77	-	269.5	269.5	-	-	68.5	Tube Well
-	-	-	-	-	-	-	-	-	Other Facilities
92	87	5	-	473.8	473.8	-	-	10.7	<b>Paju-si</b>
2	2	-	-	11.4	11.4	-	-	-	Reservoir
7	7	-	-	147.2	147.2	-	-	-	Pumping Station
-	-	-	-	-	-	-	-	-	Pumping & Drainage Station
-	-	-	-	-	-	-	-	-	Drainage Station
23	20	3	-	97.7	97.7	-	-	5.0	Weir
11	11	-	-	150.3	150.3	-	-	-	Infiltration Gallery
49	47	2	-	67.2	67.2	-	-	5.7	Tube Well
-	-	-	-	-	-	-	-	-	Other Facilities



# 답 면 적 현 황(계속)

## by Irrigation Facilities(Cont'd)

Area : ha

답 면 적 Paddy Field Area	수리답율 (%) Percentage of Irrigated Paddy Field	한 발 빈 도 별 관 개 면 적 Irrigated Area by Frequency of Drought						Administrative Division Irrigation Facilities
		계 Total	평 년 Normal Years	3 년 3 Years	5 년 5 Years	7 년 7 Years	10년이상 Over 10 Years	
<b>293.0</b>	<b>98.8</b>	<b>289.7</b>	<b>4.8</b>	-	-	-	<b>284.9</b>	<b>Hanam-si</b>
-	-	4.8	4.8	-	-	-	-	Reservoir
-	-	284.9	-	-	-	-	284.9	Pumping Station
-	-	-	-	-	-	-	-	Pumping & Drainage Station
-	-	-	-	-	-	-	-	Drainage Station
-	-	-	-	-	-	-	-	Weir
-	-	-	-	-	-	-	-	Infiltration Gallery
-	-	-	-	-	-	-	-	Tube Well
-	-	-	-	-	-	-	-	Other Facilities
<b>3,046.0</b>	<b>93.5</b>	<b>2,850.9</b>	<b>84.3</b>	<b>1,611.6</b>	<b>201.0</b>	<b>25.0</b>	<b>929.0</b>	<b>Goyang-si</b>
-	-	-	-	-	-	-	-	Reservoir
-	-	2,528.9	32.3	1,597.6	-	-	899.0	Pumping Station
-	-	-	-	-	-	-	-	Pumping & Drainage Station
-	-	-	-	-	-	-	-	Drainage Station
-	-	236.8	-	-	201.0	15.0	20.8	Weir
-	-	31.2	-	12.0	-	10.0	9.2	Infiltration Gallery
-	-	54.0	52.0	2.0	-	-	-	Tube Well
-	-	-	-	-	-	-	-	Other Facilities
<b>6,418.0</b>	<b>56.2</b>	<b>3,608.5</b>	<b>1,236.4</b>	<b>1,606.2</b>	<b>64.2</b>	-	<b>701.7</b>	<b>Yongin-si</b>
-	-	1,917.8	610.9	1,025.0	2.7	-	279.2	Reservoir
-	-	19.0	-	8.0	-	-	11.0	Pumping Station
-	-	-	-	-	-	-	-	Pumping & Drainage Station
-	-	-	-	-	-	-	-	Drainage Station
-	-	1,004.3	498.8	214.9	2.0	-	288.6	Weir
-	-	397.9	37.6	237.4	-	-	122.9	Infiltration Gallery
-	-	269.5	89.1	120.9	59.5	-	-	Tube Well
-	-	-	-	-	-	-	-	Other Facilities
<b>10,537.0</b>	<b>73.5</b>	<b>7,752.8</b>	<b>395.9</b>	<b>150.4</b>	<b>1,101.8</b>	-	<b>6,104.7</b>	<b>Paju-si</b>
-	-	1,208.0	9.8	-	627.0	-	571.2	Reservoir
-	-	5,589.8	20.5	87.3	90.4	-	5,391.6	Pumping Station
-	-	257.8	257.8	-	-	-	-	Pumping & Drainage Station
-	-	-	-	-	-	-	-	Drainage Station
-	-	479.7	24.6	36.1	384.4	-	34.6	Weir
-	-	150.3	56.2	27.0	-	-	67.1	Infiltration Gallery
-	-	67.2	27.0	-	-	-	40.2	Tube Well
-	-	-	-	-	-	-	-	Other Facilities

## 4. 수 리 시 설 별 Paddy Field Area

면적 : 헥타아르

시군 및 시설별	합 계 Total								
	수 원 공 수 No. of Facilities				수 리 답 면 적 Irrigated Paddy Field Area				보조수원공 수혜면적 Irrigated by Supple- mentary Facilities
	계 Total	주 Main	보 조 Supple- mentary	부 속 Auxiliary	계 Total	구 역 내 On Project Area	구 역 외 Out of Project Area	기 타 Others	
<b>이 천 시</b>	<b>363</b>	<b>292</b>	<b>36</b>	<b>35</b>	<b>6,744.5</b>	<b>3,486.5</b>	<b>9.3</b>	<b>3,248.7</b>	<b>727.5</b>
저 수 지	24	23	1	-	875.5	870.8	4.7	-	25.3
양 수 장	33	7	4	22	398.7	398.0	0.7	-	33.0
양 배 수 장	-	-	-	-	-	-	-	-	-
배 수 장	-	-	-	-	-	-	-	-	-
보	61	46	6	9	343.2	343.2	-	-	111.7
집 수 압 거	96	73	19	4	1,420.4	1,416.5	3.9	-	545.0
관 정	149	143	6	-	458.0	458.0	-	-	12.5
기 타 시 설	-	-	-	-	3,248.7	-	-	3,248.7	-
<b>안 성 시</b>	<b>318</b>	<b>260</b>	<b>30</b>	<b>28</b>	<b>7,932.8</b>	<b>7,667.4</b>	<b>265.4</b>	<b>-</b>	<b>1,233.1</b>
저 수 지	68	64	-	4	5,625.6	5,434.4	191.2	-	-
양 수 장	47	27	4	16	564.1	558.3	5.8	-	60.0
양 배 수 장	-	-	-	-	-	-	-	-	-
배 수 장	-	-	-	-	-	-	-	-	-
보	62	48	7	7	488.0	461.8	26.2	-	990.0
집 수 압 거	37	33	3	1	961.5	919.3	42.2	-	130.0
관 정	104	88	16	-	293.6	293.6	-	-	53.1
기 타 시 설	-	-	-	-	-	-	-	-	-
<b>김 포 시</b>	<b>46</b>	<b>20</b>	<b>-</b>	<b>26</b>	<b>6,008.3</b>	<b>5,777.0</b>	<b>231.3</b>	<b>-</b>	<b>-</b>
저 수 지	7	6	-	1	44.1	44.1	-	-	-
양 수 장	30	7	-	23	245.2	223.8	21.4	-	-
양 배 수 장	2	1	-	1	5,695.1	5,485.2	209.9	-	-
배 수 장	1	-	-	1	-	-	-	-	-
보	-	-	-	-	-	-	-	-	-
집 수 압 거	-	-	-	-	-	-	-	-	-
관 정	6	6	-	-	23.9	23.9	-	-	-
기 타 시 설	-	-	-	-	-	-	-	-	-
<b>양 주 군</b>	<b>178</b>	<b>117</b>	<b>46</b>	<b>15</b>	<b>1,831.7</b>	<b>1,302.0</b>	<b>23.7</b>	<b>506.0</b>	<b>117.8</b>
저 수 지	17	17	-	-	771.9	763.5	8.4	-	-
양 수 장	3	-	-	3	-	-	-	-	-
양 배 수 장	-	-	-	-	-	-	-	-	-
배 수 장	-	-	-	-	-	-	-	-	-
보	66	54	1	11	254.4	239.1	15.3	-	3.0
집 수 압 거	13	12	-	1	110.1	110.1	-	-	-
관 정	79	34	45	-	189.3	189.3	-	-	114.8
기 타 시 설	-	-	-	-	506.0	-	-	506.0	-

# 답 면 적 현 황(계속)

## by Irrigation Facilities(Cont'd)

Area : ha

시 군 관 할 시 설 Facilities Operated by Si and Gun									Administrative Division Irrigation Facilities
수 원 공 수 No. of Facilities				수 리 답 면 적 Irrigated Paddy Field Area				보 조 수 원 공 수 해 면 적 Irrigated by Supplementary Facilities	
계 Total	주 Main	보 조 Supplementary	부 속 Auxiliary	계 Total	구 역 내 On Project Area	구 역 외 Out of Project Area	기 타 Others		
<b>293</b>	<b>280</b>	<b>13</b>	-	<b>5,108.8</b>	<b>1,858.2</b>	<b>1.9</b>	<b>3,248.7</b>	<b>35.1</b>	<b>Icheon-si</b>
20	20	-	-	305.6	303.7	1.9	-	-	Reservoir
6	5	1	-	45.7	45.7	-	-	8.0	Pumping Station
-	-	-	-	-	-	-	-	-	Pumping & Drainage Station
-	-	-	-	-	-	-	-	-	Drainage Station
47	46	1	-	343.2	343.2	-	-	1.7	Weir
71	66	5	-	707.6	707.6	-	-	12.9	Infiltration Gallery
149	143	6	-	458.0	458.0	-	-	12.5	Tube Well
-	-	-	-	3,248.7	-	-	3,248.7	-	Other Facilities
<b>251</b>	<b>239</b>	<b>9</b>	<b>3</b>	<b>2,498.5</b>	<b>2,301.6</b>	<b>196.9</b>	-	<b>49.4</b>	<b>Anseong-si</b>
51	51	-	-	885.6	750.6	135.0	-	-	Reservoir
27	24	-	3	302.1	298.9	3.2	-	-	Pumping Station
-	-	-	-	-	-	-	-	-	Pumping & Drainage Station
-	-	-	-	-	-	-	-	-	Drainage Station
47	46	1	-	394.4	373.9	20.5	-	30.0	Weir
30	30	-	-	622.8	584.6	38.2	-	-	Infiltration Gallery
96	88	8	-	293.6	293.6	-	-	19.4	Tube Well
-	-	-	-	-	-	-	-	-	Other Facilities
<b>21</b>	<b>18</b>	-	<b>3</b>	<b>296.8</b>	<b>275.4</b>	<b>21.4</b>	-	-	<b>Gimpo-si</b>
6	5	-	1	27.7	27.7	-	-	-	Reservoir
9	7	-	2	245.2	223.8	21.4	-	-	Pumping Station
-	-	-	-	-	-	-	-	-	Pumping & Drainage Station
-	-	-	-	-	-	-	-	-	Drainage Station
-	-	-	-	-	-	-	-	-	Weir
-	-	-	-	-	-	-	-	-	Infiltration Gallery
6	6	-	-	23.9	23.9	-	-	-	Tube Well
-	-	-	-	-	-	-	-	-	Other Facilities
<b>157</b>	<b>111</b>	<b>46</b>	-	<b>1,163.7</b>	<b>642.4</b>	<b>15.3</b>	<b>506.0</b>	<b>117.8</b>	<b>Yangju-gun</b>
11	11	-	-	103.9	103.9	-	-	-	Reservoir
-	-	-	-	-	-	-	-	-	Pumping Station
-	-	-	-	-	-	-	-	-	Pumping & Drainage Station
-	-	-	-	-	-	-	-	-	Drainage Station
55	54	1	-	254.4	239.1	15.3	-	3.0	Weir
12	12	-	-	110.1	110.1	-	-	-	Infiltration Gallery
79	34	45	-	189.3	189.3	-	-	114.8	Tube Well
-	-	-	-	506.0	-	-	506.0	-	Other Facilities





# 답 면 적 현 황(계속)

## by Irrigation Facilities(Cont'd)

Area : ha

답 면 적 Paddy Field Area	수리답율 (%) Percentage of Irrigated Paddy Field	한 발 빈 도 별 관 개 면 적 Irrigated Area by Frequency of Drought						Administrative Division Irrigation Facilities
		계 Total	평 년 Normal Years	3 년 3 Years	5 년 5 Years	7 년 7 Years	10년이상 Over 10 Years	
<b>10,840.0</b>	<b>62.2</b>	<b>6,744.5</b>	<b>4,137.9</b>	<b>1,612.8</b>	<b>8.9</b>	<b>363.1</b>	<b>621.8</b>	<b>Icheon-si</b>
-	-	875.5	73.2	482.4	-	295.5	24.4	Reservoir
-	-	398.7	4.3	150.9	-	60.4	183.1	Pumping Station
-	-	-	-	-	-	-	-	Pumping & Drainage Station
-	-	-	-	-	-	-	-	Drainage Station
-	-	343.2	141.6	185.1	3.9	-	12.6	Weir
-	-	1,420.4	435.6	789.6	-	-	195.2	Infiltration Gallery
-	-	458.0	234.5	4.8	5.0	7.2	206.5	Tube Well
-	-	3,248.7	3,248.7	-	-	-	-	Other Facilities
<b>10,739.0</b>	<b>73.8</b>	<b>7,932.8</b>	<b>2,540.6</b>	<b>2,016.7</b>	<b>693.2</b>	<b>1,269.5</b>	<b>1,412.8</b>	<b>Anseong-si</b>
-	-	5,625.6	1,074.5	1,551.3	573.0	1,266.2	1,160.6	Reservoir
-	-	564.1	538.1	6.0	20.0	-	-	Pumping Station
-	-	-	-	-	-	-	-	Pumping & Drainage Station
-	-	-	-	-	-	-	-	Drainage Station
-	-	488.0	316.6	80.5	-	3.3	87.6	Weir
-	-	961.5	487.0	376.9	30.0	-	67.6	Infiltration Gallery
-	-	293.6	124.4	2.0	70.2	-	97.0	Tube Well
-	-	-	-	-	-	-	-	Other Facilities
<b>8,233.0</b>	<b>72.9</b>	<b>6,008.3</b>	<b>183.6</b>	<b>13.2</b>	<b>-</b>	<b>-</b>	<b>5,811.5</b>	<b>Gimpo-si</b>
-	-	44.1	7.0	13.2	-	-	23.9	Reservoir
-	-	245.2	174.6	-	-	-	70.6	Pumping Station
-	-	5,695.1	-	-	-	-	5,695.1	Pumping & Drainage Station
-	-	-	-	-	-	-	-	Drainage Station
-	-	-	-	-	-	-	-	Weir
-	-	-	-	-	-	-	-	Infiltration Gallery
-	-	23.9	2.0	-	-	-	21.9	Tube Well
-	-	-	-	-	-	-	-	Other Facilities
<b>2,995.0</b>	<b>61.1</b>	<b>1,831.7</b>	<b>524.0</b>	<b>170.6</b>	<b>142.0</b>	<b>45.3</b>	<b>949.8</b>	<b>Yangju-gun</b>
-	-	771.9	31.0	51.9	21.0	-	668.0	Reservoir
-	-	-	-	-	-	-	-	Pumping Station
-	-	-	-	-	-	-	-	Pumping & Drainage Station
-	-	-	-	-	-	-	-	Drainage Station
-	-	254.4	-	56.4	80.0	32.3	85.7	Weir
-	-	110.1	-	62.3	41.0	-	6.8	Infiltration Gallery
-	-	189.3	-	-	-	-	189.3	Tube Well
-	-	506.0	493.0	-	-	13.0	-	Other Facilities

## 4. 수 리 시 설 별 Paddy Field Area

면적 : 헥타아르

시군 및 시설별	합 계 Total								
	수 원 공 수 No. of Facilities				수 리 답 면 적 Irrigated Paddy Field Area				보조수원공 수해면적 Irrigated by Supple- mentary Facilities
	계 Total	주 Main	보 조 Supple- mentary	부 속 Auxiliary	계 Total	구 역 내 On Project Area	구 역 외 Out of Project Area	기 타 Others	
<b>여 주 군</b>	<b>374</b>	<b>261</b>	<b>97</b>	<b>16</b>	<b>7,732.8</b>	<b>5,009.4</b>	<b>145.4</b>	<b>2,578.0</b>	<b>419.8</b>
저 수 지	17	16	1	-	733.2	718.4	14.8	-	5.0
양 수 장	21	9	1	11	2,498.9	2,483.1	15.8	-	14.4
양 배 수 장	-	-	-	-	-	-	-	-	-
배 수 장	-	-	-	-	-	-	-	-	-
보	55	41	13	1	541.9	491.5	50.4	-	54.5
집 수 암 거	57	37	16	4	804.6	749.6	55.0	-	159.4
관 정	224	158	66	-	576.2	566.8	9.4	-	186.5
기 타 시 설	-	-	-	-	2,578.0	-	-	2,578.0	-
<b>화 성 군</b>	<b>293</b>	<b>237</b>	<b>5</b>	<b>51</b>	<b>9,044.7</b>	<b>8,950.3</b>	<b>94.4</b>	<b>-</b>	<b>3,741.0</b>
저 수 지	57	57	-	-	7,472.2	7,383.9	88.3	-	-
양 수 장	59	21	2	36	684.7	684.7	-	-	3,535.0
양 배 수 장	1	1	-	-	65.0	65.0	-	-	-
배 수 장	-	-	-	-	-	-	-	-	-
보	29	12	2	15	131.1	131.1	-	-	202.0
집 수 암 거	14	14	-	-	209.4	203.3	6.1	-	-
관 정	133	132	1	-	482.3	482.3	-	-	4.0
기 타 시 설	-	-	-	-	-	-	-	-	-
<b>광 주 군</b>	<b>117</b>	<b>102</b>	<b>7</b>	<b>8</b>	<b>874.8</b>	<b>874.8</b>	<b>-</b>	<b>-</b>	<b>169.5</b>
저 수 지	9	9	-	-	361.8	361.8	-	-	-
양 수 장	14	9	3	2	164.4	164.4	-	-	106.5
양 배 수 장	-	-	-	-	-	-	-	-	-
배 수 장	-	-	-	-	-	-	-	-	-
보	66	57	3	6	262.9	262.9	-	-	60.0
집 수 암 거	10	10	-	-	58.7	58.7	-	-	-
관 정	18	17	1	-	27.0	27.0	-	-	3.0
기 타 시 설	-	-	-	-	-	-	-	-	-
<b>연 천 군</b>	<b>96</b>	<b>81</b>	<b>8</b>	<b>7</b>	<b>2,855.8</b>	<b>2,673.2</b>	<b>64.0</b>	<b>118.6</b>	<b>59.0</b>
저 수 지	2	2	-	-	139.0	139.0	-	-	-
양 수 장	40	32	2	6	2,363.5	2,307.5	56.0	-	47.0
양 배 수 장	-	-	-	-	-	-	-	-	-
배 수 장	2	2	-	-	2.0	2.0	-	-	-
보	34	33	-	1	183.2	175.2	8.0	-	-
집 수 암 거	3	2	1	-	35.0	35.0	-	-	1.0
관 정	15	10	5	-	14.5	14.5	-	-	11.0
기 타 시 설	-	-	-	-	118.6	-	-	118.6	-

**답 면 적 현 황(계속)**  
by Irrigation Facilities(Cont'd)

Area : ha

시 군 관 할 시 설 Facilities Operated by Si and Gun									Administrative Division Irrigation Facilities
수 원 공 수 No. of Facilities				수 리 답 면 적 Irrigated Paddy Field Area				보조수원공 수해면적 Irrigated by Supplementary Facilities	
계 Total	주 Main	보 조 Supplementary	부 속 Auxiliary	계 Total	구 역 내 On Project Area	구 역 외 Out of Project Area	기 타 Others		
<b>344</b>	<b>251</b>	<b>90</b>	<b>3</b>	<b>4,516.8</b>	<b>1,810.9</b>	<b>127.9</b>	<b>2,578.0</b>	<b>314.4</b>	<b>Yeosu-gun</b>
14	13	1	-	191.3	183.7	7.6	-	5.0	Reservoir
5	4	-	1	95.0	86.0	9.0	-	-	Pumping Station
-	-	-	-	-	-	-	-	-	Pumping & Drainage Station
-	-	-	-	-	-	-	-	-	Drainage Station
53	41	12	-	541.9	491.5	50.4	-	49.5	Weir
48	35	11	2	534.4	482.9	51.5	-	73.4	Infiltration Gallery
224	158	66	-	576.2	566.8	9.4	-	186.5	Tube Well
-	-	-	-	2,578.0	-	-	2,578.0	-	Other Facilities
<b>226</b>	<b>225</b>	<b>1</b>	<b>-</b>	<b>2,009.3</b>	<b>2,001.5</b>	<b>7.8</b>	<b>-</b>	<b>4.0</b>	<b>Hwaseong-gun</b>
45	45	-	-	436.8	435.1	1.7	-	-	Reservoir
21	21	-	-	684.7	684.7	-	-	-	Pumping Station
1	1	-	-	65.0	65.0	-	-	-	Pumping & Drainage Station
-	-	-	-	-	-	-	-	-	Drainage Station
12	12	-	-	131.1	131.1	-	-	-	Weir
14	14	-	-	209.4	203.3	6.1	-	-	Infiltration Gallery
133	132	1	-	482.3	482.3	-	-	4.0	Tube Well
-	-	-	-	-	-	-	-	-	Other Facilities
<b>98</b>	<b>97</b>	<b>1</b>	<b>-</b>	<b>446.2</b>	<b>446.2</b>	<b>-</b>	<b>-</b>	<b>3.0</b>	<b>Gwangju-gun</b>
7	7	-	-	79.0	79.0	-	-	-	Reservoir
7	7	-	-	51.4	51.4	-	-	-	Pumping Station
-	-	-	-	-	-	-	-	-	Pumping & Drainage Station
-	-	-	-	-	-	-	-	-	Drainage Station
56	56	-	-	230.1	230.1	-	-	-	Weir
10	10	-	-	58.7	58.7	-	-	-	Infiltration Gallery
18	17	1	-	27.0	27.0	-	-	3.0	Tube Well
-	-	-	-	-	-	-	-	-	Other Facilities
<b>76</b>	<b>66</b>	<b>7</b>	<b>3</b>	<b>554.5</b>	<b>413.4</b>	<b>22.5</b>	<b>118.6</b>	<b>19.0</b>	<b>Yeoncheon-gun</b>
1	1	-	-	3.0	3.0	-	-	-	Reservoir
22	18	1	3	198.2	183.7	14.5	-	7.0	Pumping Station
-	-	-	-	-	-	-	-	-	Pumping & Drainage Station
2	2	-	-	2.0	2.0	-	-	-	Drainage Station
33	33	-	-	183.2	175.2	8.0	-	-	Weir
3	2	1	-	35.0	35.0	-	-	1.0	Infiltration Gallery
15	10	5	-	14.5	14.5	-	-	11.0	Tube Well
-	-	-	-	118.6	-	-	118.6	-	Other Facilities



# 답 면 적 현 황(계속)

## by Irrigation Facilities(Cont'd)

Area : ha

답 면 적 Paddy Field Area	수리답율 (%) Percentage of Irrigated Paddy Field	한 발 빈 도 별 관 개 면 적 Irrigated Area by Frequency of Drought						Administrative Division Irrigation Facilities
		계 Total	평 년 Normal Years	3 년 3 Years	5 년 5 Years	7 년 7 Years	10년이상 Over 10 Years	
<b>10,617.0</b>	<b>72.8</b>	<b>7,732.8</b>	<b>3,200.4</b>	<b>1,056.0</b>	<b>616.2</b>	<b>11.2</b>	<b>2,849.0</b>	<b>Yeosu-gun</b>
-	-	733.2	176.3	285.9	5.3	-	265.7	Reservoir
-	-	2,498.9	70.4	75.0	-	-	2,353.5	Pumping Station
-	-	-	-	-	-	-	-	Pumping & Drainage Station
-	-	-	-	-	-	-	-	Drainage Station
-	-	541.9	266.0	237.7	19.0	11.2	8.0	Weir
-	-	804.6	276.8	310.0	17.0	-	200.8	Infiltration Gallery
-	-	576.2	407.8	147.4	-	-	21.0	Tube Well
-	-	2,578.0	2,003.1	-	574.9	-	-	Other Facilities
<b>17,680.0</b>	<b>51.1</b>	<b>9,044.7</b>	<b>1,401.8</b>	<b>1,298.1</b>	<b>1,097.1</b>	<b>4,151.7</b>	<b>1,096.0</b>	<b>Hwaseong-gun</b>
-	-	7,472.2	323.3	1,123.4	1,097.1	4,151.7	776.7	Reservoir
-	-	684.7	494.0	21.0	-	-	169.7	Pumping Station
-	-	65.0	-	-	-	-	65.0	Pumping & Drainage Station
-	-	-	-	-	-	-	-	Drainage Station
-	-	131.1	86.9	13.2	-	-	31.0	Weir
-	-	209.4	142.6	13.2	-	-	53.6	Infiltration Gallery
-	-	482.3	355.0	127.3	-	-	-	Tube Well
-	-	-	-	-	-	-	-	Other Facilities
<b>2,135.0</b>	<b>40.9</b>	<b>874.8</b>	<b>91.6</b>	<b>247.4</b>	<b>143.6</b>	<b>292.5</b>	<b>99.7</b>	<b>Gwangju-gun</b>
-	-	361.8	30.1	40.0	139.6	143.2	8.9	Reservoir
-	-	164.4	13.1	10.7	-	113.0	27.6	Pumping Station
-	-	-	-	-	-	-	-	Pumping & Drainage Station
-	-	-	-	-	-	-	-	Drainage Station
-	-	262.9	21.4	161.3	-	36.3	43.9	Weir
-	-	58.7	-	35.4	4.0	-	19.3	Infiltration Gallery
-	-	27.0	27.0	-	-	-	-	Tube Well
-	-	-	-	-	-	-	-	Other Facilities
<b>5,048.0</b>	<b>56.5</b>	<b>2,855.8</b>	<b>152.1</b>	<b>45.5</b>	<b>70.3</b>	<b>2,272.7</b>	<b>315.2</b>	<b>Yeoncheon-gun</b>
-	-	139.0	3.0	-	-	136.0	-	Reservoir
-	-	2,363.5	-	8.0	17.8	2,060.5	277.2	Pumping Station
-	-	-	-	-	-	-	-	Pumping & Drainage Station
-	-	2.0	2.0	-	-	-	-	Drainage Station
-	-	183.2	14.0	37.5	47.5	76.2	8.0	Weir
-	-	35.0	-	-	5.0	-	30.0	Infiltration Gallery
-	-	14.5	14.5	-	-	-	-	Tube Well
-	-	118.6	118.6	-	-	-	-	Other Facilities

## 4. 수 리 시 설 별 Paddy Field Area

면적 : 헥타아르

시군 및 시설별	합 계 Total								
	수 원 공 수 No. of Facilities				수 리 답 면 적 Irrigated Paddy Field Area				보조수원공 수혜면적 Irrigated by Supple- mentary Facilities
	계 Total	주 Main	보 조 Supple- mentary	부 속 Auxiliary	계 Total	구 역 내 On Project Area	구 역 외 Out of Project Area	기 타 Others	
<b>포 천 군</b>	<b>370</b>	<b>287</b>	<b>78</b>	<b>5</b>	<b>4,624.4</b>	<b>3,590.1</b>	<b>221.8</b>	<b>812.5</b>	<b>577.5</b>
저 수 지	38	33	4	1	1,923.2	1,827.2	96.0	-	63.1
양 수 장	43	24	18	1	293.3	275.7	17.6	-	398.1
양 배 수 장	-	-	-	-	-	-	-	-	-
배 수 장	-	-	-	-	-	-	-	-	-
보	222	171	48	3	1,265.1	1,188.4	76.7	-	81.0
집 수 암 거	23	19	4	-	185.2	153.7	31.5	-	24.4
관 정	44	40	4	-	145.1	145.1	-	-	10.9
기 타 시 설	-	-	-	-	812.5	-	-	812.5	-
<b>가 평 군</b>	<b>192</b>	<b>158</b>	<b>32</b>	<b>2</b>	<b>2,062.5</b>	<b>1,298.8</b>	<b>12.0</b>	<b>751.7</b>	<b>149.7</b>
저 수 지	2	2	-	-	76.3	76.3	-	-	-
양 수 장	1	-	-	1	-	-	-	-	-
양 배 수 장	-	-	-	-	-	-	-	-	-
배 수 장	-	-	-	-	-	-	-	-	-
보	139	130	9	-	1,033.1	1,026.1	7.0	-	50.1
집 수 암 거	29	13	15	1	156.0	151.0	5.0	-	73.5
관 정	21	13	8	-	45.4	45.4	-	-	26.1
기 타 시 설	-	-	-	-	751.7	-	-	751.7	-
<b>양 평 군</b>	<b>415</b>	<b>302</b>	<b>98</b>	<b>15</b>	<b>3,331.1</b>	<b>3,274.9</b>	<b>56.2</b>	<b>-</b>	<b>566.5</b>
저 수 지	26	26	-	-	612.5	608.2	4.3	-	-
양 수 장	32	26	1	5	844.0	837.7	6.3	-	-
양 배 수 장	1	-	1	-	-	-	-	-	54.0
배 수 장	-	-	-	-	-	-	-	-	-
보	246	157	79	10	1,476.2	1,462.6	13.6	-	380.9
집 수 암 거	25	25	-	-	219.3	187.3	32.0	-	-
관 정	85	68	17	-	179.1	179.1	-	-	131.6
기 타 시 설	-	-	-	-	-	-	-	-	-
<b>강 원 도</b>	<b>5,775</b>	<b>2,169</b>	<b>3,497</b>	<b>109</b>	<b>37,936.5</b>	<b>37,043.3</b>	<b>231.0</b>	<b>662.2</b>	<b>14,704.4</b>
저 수 지	339	316	20	3	13,282.0	13,151.3	130.7	-	271.4
양 수 장	303	162	123	18	4,206.0	4,176.6	29.4	-	2,814.1
양 배 수 장	-	-	-	-	-	-	-	-	-
배 수 장	9	-	2	7	-	-	-	-	114.0
보	4,002	1,344	2,582	76	18,103.0	18,032.1	70.9	-	9,047.2
집 수 암 거	109	33	71	5	535.3	535.3	-	-	631.0
관 정	1,013	314	699	-	1,148.0	1,148.0	-	-	1,826.7
기 타 시 설	-	-	-	-	662.2	-	-	662.2	-

# 답 면 적 현 황(계속)

## by Irrigation Facilities(Cont'd)

Area : ha

시 군 관 할 시 설 Facilities Operated by Si and Gun									Administrative Division Irrigation Facilities
수 원 공 수 No. of Facilities				수 리 답 면 적 Irrigated Paddy Field Area				보조수원공 수해면적 Irrigated by Supplementary Facilities	
계 Total	주 Main	보 조 Supplementary	부 속 Auxiliary	계 Total	구 역 내 On Project Area	구 역 외 Out of Project Area	기 타 Others		
<b>341</b>	<b>279</b>	<b>58</b>	<b>4</b>	<b>3,118.2</b>	<b>2,097.3</b>	<b>208.4</b>	<b>812.5</b>	<b>133.6</b>	<b>Pocheon-gun</b>
28	25	2	1	417.0	334.4	82.6	-	18.1	Reservoir
34	24	10	-	293.3	275.7	17.6	-	42.0	Pumping Station
-	-	-	-	-	-	-	-	-	Pumping & Drainage Station
-	-	-	-	-	-	-	-	-	Drainage Station
215	171	41	3	1,265.1	1,188.4	76.7	-	48.1	Weir
23	19	4	-	185.2	153.7	31.5	-	24.4	Infiltration Gallery
41	40	1	-	145.1	145.1	-	-	1.0	Tube Well
-	-	-	-	812.5	-	-	812.5	-	Other Facilities
<b>192</b>	<b>158</b>	<b>32</b>	<b>2</b>	<b>2,062.5</b>	<b>1,298.8</b>	<b>12.0</b>	<b>751.7</b>	<b>149.7</b>	<b>Gapyeong-gun</b>
2	2	-	-	76.3	76.3	-	-	-	Reservoir
1	-	-	1	-	-	-	-	-	Pumping Station
-	-	-	-	-	-	-	-	-	Pumping & Drainage Station
-	-	-	-	-	-	-	-	-	Drainage Station
139	130	9	-	1,033.1	1,026.1	7.0	-	50.1	Weir
29	13	15	1	156.0	151.0	5.0	-	73.5	Infiltration Gallery
21	13	8	-	45.4	45.4	-	-	26.1	Tube Well
-	-	-	-	751.7	-	-	751.7	-	Other Facilities
<b>389</b>	<b>293</b>	<b>96</b>	<b>-</b>	<b>2,310.3</b>	<b>2,264.7</b>	<b>45.6</b>	<b>-</b>	<b>562.9</b>	<b>Yangpyeong-gun</b>
20	20	-	-	193.3	193.3	-	-	-	Reservoir
23	23	-	-	242.4	242.4	-	-	-	Pumping Station
1	-	1	-	-	-	-	-	54.0	Pumping & Drainage Station
-	-	-	-	-	-	-	-	-	Drainage Station
236	157	79	-	1,476.2	1,462.6	13.6	-	380.9	Weir
25	25	-	-	219.3	187.3	32.0	-	-	Infiltration Gallery
84	68	16	-	179.1	179.1	-	-	128.0	Tube Well
-	-	-	-	-	-	-	-	-	Other Facilities
<b>5,281</b>	<b>2,073</b>	<b>3,197</b>	<b>11</b>	<b>24,012.6</b>	<b>23,343.2</b>	<b>7.2</b>	<b>662.2</b>	<b>10,299.6</b>	<b>Gangwon-do</b>
271	255	16	-	2,880.9	2,880.9	-	-	50.7	Reservoir
218	147	65	6	3,052.3	3,052.3	-	-	774.6	Pumping Station
-	-	-	-	-	-	-	-	-	Pumping & Drainage Station
3	-	2	1	-	-	-	-	114.0	Drainage Station
3,836	1,324	2,508	4	15,733.9	15,726.7	7.2	-	7,669.0	Weir
97	33	64	-	535.3	535.3	-	-	423.5	Infiltration Gallery
856	314	542	-	1,148.0	1,148.0	-	-	1,267.8	Tube Well
-	-	-	-	662.2	-	-	662.2	-	Other Facilities





# 답 면 적 현 황(계속)

## by Irrigation Facilities(Cont'd)

Area : ha

답 면 적 Paddy Field Area	수리답율 (%) Percentage of Irrigated Paddy Field	한 발 빈 도 별 관 개 면 적 Irrigated Area by Frequency of Drought						Administrative Division Irrigation Facilities
		계 Total	평 년 Normal Years	3 년 3 Years	5 년 5 Years	7 년 7 Years	10년이상 Over 10 Years	
<b>5,965.0</b>	<b>77.5</b>	<b>4,624.4</b>	<b>1,658.2</b>	<b>469.5</b>	<b>612.3</b>	<b>1,098.3</b>	<b>786.1</b>	<b>Pocheon-gun</b>
-	-	1,923.2	253.8	5.0	357.7	818.0	488.7	Reservoir
-	-	293.3	10.0	46.0	45.4	102.0	89.9	Pumping Station
-	-	-	-	-	-	-	-	Pumping & Drainage Station
-	-	-	-	-	-	-	-	Drainage Station
-	-	1,265.1	405.0	336.1	168.2	148.3	207.5	Weir
-	-	185.2	74.2	40.0	41.0	30.0	-	Infiltration Gallery
-	-	145.1	102.7	42.4	-	-	-	Tube Well
-	-	812.5	812.5	-	-	-	-	Other Facilities
<b>2,120.0</b>	<b>97.2</b>	<b>2,062.5</b>	<b>839.1</b>	<b>208.1</b>	<b>135.6</b>	<b>74.9</b>	<b>804.8</b>	<b>Gapyeong-gun</b>
-	-	76.3	-	27.3	-	-	49.0	Reservoir
-	-	-	-	-	-	-	-	Pumping Station
-	-	-	-	-	-	-	-	Pumping & Drainage Station
-	-	-	-	-	-	-	-	Drainage Station
-	-	1,033.1	59.2	154.6	115.6	59.9	643.8	Weir
-	-	156.0	-	9.0	20.0	15.0	112.0	Infiltration Gallery
-	-	45.4	28.2	17.2	-	-	-	Tube Well
-	-	751.7	751.7	-	-	-	-	Other Facilities
<b>6,099.0</b>	<b>54.6</b>	<b>3,331.1</b>	<b>1,098.1</b>	<b>682.3</b>	<b>26.0</b>	<b>368.0</b>	<b>1,156.7</b>	<b>Yangpyeong-gun</b>
-	-	612.5	96.9	200.1	26.0	91.5	198.0	Reservoir
-	-	844.0	-	17.8	-	276.5	549.7	Pumping Station
-	-	-	-	-	-	-	-	Pumping & Drainage Station
-	-	-	-	-	-	-	-	Drainage Station
-	-	1,476.2	882.2	383.6	-	-	210.4	Weir
-	-	219.3	119.0	80.8	-	-	19.5	Infiltration Gallery
-	-	179.1	-	-	-	-	179.1	Tube Well
-	-	-	-	-	-	-	-	Other Facilities
<b>50,443.0</b>	<b>75.2</b>	<b>37,936.5</b>	<b>7,343.2</b>	<b>3,046.2</b>	<b>4,052.2</b>	<b>3,042.3</b>	<b>20,452.6</b>	<b>Gangwon-do</b>
-	-	13,282.0	1,495.6	351.1	1,352.7	659.0	9,423.6	Reservoir
-	-	4,206.0	131.5	236.1	405.2	355.2	3,078.0	Pumping Station
-	-	-	-	-	-	-	-	Pumping & Drainage Station
-	-	-	-	-	-	-	-	Drainage Station
-	-	18,103.0	5,051.1	2,145.9	1,585.3	1,906.8	7,413.9	Weir
-	-	535.3	35.7	223.4	53.4	98.6	124.2	Infiltration Gallery
-	-	1,148.0	36.5	89.7	655.6	22.7	343.5	Tube Well
-	-	662.2	592.8	-	-	-	69.4	Other Facilities



# 답 면 적 현 황(계속)

## by Irrigation Facilities(Cont'd)

Area : ha

시 군 관 할 시 설 Facilities Operated by Si and Gun								Administrative Division Irrigation Facilities	
수 원 공 수 No. of Facilities				수 리 답 면 적 Irrigated Paddy Field Area					보조수원공 수해면적 Irrigated by Supplementary Facilities
계 Total	주 Main	보 조 Supplementary	부 속 Auxiliary	계 Total	구 역 내 On Project Area	구 역 외 Out of Project Area	기 타 Others		
<b>393</b>	<b>145</b>	<b>248</b>	-	<b>1,382.9</b>	<b>1,382.9</b>	-	-	<b>537.1</b>	<b>Chuncheon-si</b>
20	17	3	-	251.8	251.8	-	-	10.8	Reservoir
15	12	3	-	299.2	299.2	-	-	27.3	Pumping Station
-	-	-	-	-	-	-	-	-	Pumping & Drainage Station
-	-	-	-	-	-	-	-	-	Drainage Station
244	71	173	-	580.5	580.5	-	-	333.6	Weir
25	11	14	-	118.1	118.1	-	-	55.3	Infiltration Gallery
89	34	55	-	133.3	133.3	-	-	110.1	Tube Well
-	-	-	-	-	-	-	-	-	Other Facilities
<b>522</b>	<b>330</b>	<b>192</b>	-	<b>2,418.0</b>	<b>2,410.8</b>	<b>7.2</b>	-	<b>468.4</b>	<b>Wonju-si</b>
100	100	-	-	625.0	625.0	-	-	-	Reservoir
16	15	1	-	254.6	254.6	-	-	18.2	Pumping Station
-	-	-	-	-	-	-	-	-	Pumping & Drainage Station
-	-	-	-	-	-	-	-	-	Drainage Station
355	175	180	-	1,423.7	1,416.5	7.2	-	421.0	Weir
2	2	-	-	4.4	4.4	-	-	-	Infiltration Gallery
49	38	11	-	110.3	110.3	-	-	29.2	Tube Well
-	-	-	-	-	-	-	-	-	Other Facilities
<b>182</b>	<b>70</b>	<b>112</b>	-	<b>1,048.0</b>	<b>1,048.0</b>	-	-	<b>522.3</b>	<b>Gangneung-si</b>
5	5	-	-	72.9	72.9	-	-	-	Reservoir
-	-	-	-	-	-	-	-	-	Pumping Station
-	-	-	-	-	-	-	-	-	Pumping & Drainage Station
-	-	-	-	-	-	-	-	-	Drainage Station
125	33	92	-	843.0	843.0	-	-	478.8	Weir
1	-	1	-	-	-	-	-	6.2	Infiltration Gallery
51	32	19	-	132.1	132.1	-	-	37.3	Tube Well
-	-	-	-	-	-	-	-	-	Other Facilities
<b>65</b>	<b>32</b>	<b>33</b>	-	<b>321.5</b>	<b>321.5</b>	-	-	<b>138.1</b>	<b>Donghae-si</b>
1	1	-	-	66.0	66.0	-	-	-	Reservoir
2	2	-	-	41.7	41.7	-	-	-	Pumping Station
-	-	-	-	-	-	-	-	-	Pumping & Drainage Station
-	-	-	-	-	-	-	-	-	Drainage Station
30	17	13	-	182.4	182.4	-	-	89.8	Weir
5	-	5	-	-	-	-	-	3.0	Infiltration Gallery
27	12	15	-	31.4	31.4	-	-	45.3	Tube Well
-	-	-	-	-	-	-	-	-	Other Facilities



# 답 면 적 현 황(계속)

## by Irrigation Facilities(Cont'd)

Area : ha

답 면 적 Paddy Field Area	수리답율 (%) Percentage of Irrigated Paddy Field	한 발 빈 도 별 관 개 면 적 Irrigated Area by Frequency of Drought						Administrative Division Irrigation Facilities
		계 Total	평 년 Normal Years	3 년 3 Years	5 년 5 Years	7 년 7 Years	10년이상 Over 10 Years	
<b>3,302.0</b>	<b>68.1</b>	<b>2,250.6</b>	<b>310.7</b>	<b>260.7</b>	<b>228.7</b>	<b>244.4</b>	<b>1,206.1</b>	<b>Chuncheon-si</b>
-	-	1,119.5	54.6	86.9	32.2	10.0	935.8	Reservoir
-	-	299.2	-	37.9	-	70.1	191.2	Pumping Station
-	-	-	-	-	-	-	-	Pumping & Drainage Station
-	-	-	-	-	-	-	-	Drainage Station
-	-	580.5	256.1	119.3	41.9	93.0	70.2	Weir
-	-	118.1	-	16.6	23.8	70.8	6.9	Infiltration Gallery
-	-	133.3	-	-	130.8	0.5	2.0	Tube Well
-	-	-	-	-	-	-	-	Other Facilities
<b>5,226.0</b>	<b>76.3</b>	<b>3,990.2</b>	<b>1,143.4</b>	<b>259.1</b>	<b>141.6</b>	<b>219.7</b>	<b>2,226.4</b>	<b>Wonju-si</b>
-	-	1,764.1	520.2	35.0	38.6	54.8	1,115.5	Reservoir
-	-	650.5	-	-	-	-	650.5	Pumping Station
-	-	-	-	-	-	-	-	Pumping & Drainage Station
-	-	-	-	-	-	-	-	Drainage Station
-	-	1,460.9	590.8	207.2	61.8	164.9	436.2	Weir
-	-	4.4	-	-	2.0	-	2.4	Infiltration Gallery
-	-	110.3	32.4	16.9	39.2	-	21.8	Tube Well
-	-	-	-	-	-	-	-	Other Facilities
<b>4,319.0</b>	<b>77.2</b>	<b>3,336.0</b>	<b>164.4</b>	<b>193.8</b>	<b>734.3</b>	<b>260.3</b>	<b>1,983.2</b>	<b>Gangneung-si</b>
-	-	2,177.4	45.0	-	406.4	233.1	1,492.9	Reservoir
-	-	-	-	-	-	-	-	Pumping Station
-	-	-	-	-	-	-	-	Pumping & Drainage Station
-	-	-	-	-	-	-	-	Drainage Station
-	-	1,026.5	119.4	177.1	212.5	27.2	490.3	Weir
-	-	-	-	-	-	-	-	Infiltration Gallery
-	-	132.1	-	16.7	115.4	-	-	Tube Well
-	-	-	-	-	-	-	-	Other Facilities
<b>378.0</b>	<b>85.0</b>	<b>321.5</b>	<b>-</b>	<b>187.7</b>	<b>35.9</b>	<b>58.0</b>	<b>39.9</b>	<b>Donghae-si</b>
-	-	66.0	-	66.0	-	-	-	Reservoir
-	-	41.7	-	41.7	-	-	-	Pumping Station
-	-	-	-	-	-	-	-	Pumping & Drainage Station
-	-	-	-	-	-	-	-	Drainage Station
-	-	182.4	-	80.0	17.9	58.0	26.5	Weir
-	-	-	-	-	-	-	-	Infiltration Gallery
-	-	31.4	-	-	18.0	-	13.4	Tube Well
-	-	-	-	-	-	-	-	Other Facilities



# 답 면 적 현 황(계속)

## by Irrigation Facilities(Cont'd)

Area : ha

시 군 관 할 시 설 Facilities Operated by Si and Gun									Administrative Division Irrigation Facilities
수 원 공 수 No. of Facilities				수 리 답 면 적 Irrigated Paddy Field Area				보조수원공 수혜면적 Irrigated by Supplementary Facilities	
계 Total	주 Main	보 조 Supplementary	부 속 Auxiliary	계 Total	구 역 내 On Project Area	구 역 외 Out of Project Area	기 타 Others		
<b>29</b>	<b>15</b>	<b>14</b>	-	<b>192.9</b>	<b>192.9</b>	-	-	<b>74.5</b>	<b>Sokcho-si</b>
4	4	-	-	21.2	21.2	-	-	-	Reservoir
-	-	-	-	-	-	-	-	-	Pumping Station
-	-	-	-	-	-	-	-	-	Pumping & Drainage Station
-	-	-	-	-	-	-	-	-	Drainage Station
6	3	3	-	141.0	141.0	-	-	43.5	Weir
-	-	-	-	-	-	-	-	-	Infiltration Gallery
19	8	11	-	30.7	30.7	-	-	31.0	Tube Well
-	-	-	-	-	-	-	-	-	Other Facilities
<b>186</b>	<b>75</b>	<b>111</b>	-	<b>949.6</b>	<b>949.6</b>	-	-	<b>358.3</b>	<b>Samcheok-si</b>
3	3	-	-	43.0	43.0	-	-	-	Reservoir
15	13	2	-	189.5	189.5	-	-	26.5	Pumping Station
-	-	-	-	-	-	-	-	-	Pumping & Drainage Station
-	-	-	-	-	-	-	-	-	Drainage Station
83	26	57	-	590.5	590.5	-	-	286.1	Weir
1	1	-	-	7.6	7.6	-	-	-	Infiltration Gallery
84	32	52	-	119.0	119.0	-	-	45.7	Tube Well
-	-	-	-	-	-	-	-	-	Other Facilities
<b>726</b>	<b>286</b>	<b>440</b>	-	<b>2,924.3</b>	<b>2,924.3</b>	-	-	<b>1,467.4</b>	<b>Hongcheon-gun</b>
29	21	8	-	193.1	193.1	-	-	10.8	Reservoir
44	33	11	-	325.8	325.8	-	-	91.3	Pumping Station
-	-	-	-	-	-	-	-	-	Pumping & Drainage Station
-	-	-	-	-	-	-	-	-	Drainage Station
584	206	378	-	2,225.2	2,225.2	-	-	1,231.0	Weir
19	6	13	-	95.4	95.4	-	-	64.6	Infiltration Gallery
50	20	30	-	84.8	84.8	-	-	69.7	Tube Well
-	-	-	-	-	-	-	-	-	Other Facilities
<b>421</b>	<b>208</b>	<b>213</b>	-	<b>2,457.7</b>	<b>2,457.7</b>	-	-	<b>984.1</b>	<b>Hoengseong-gun</b>
46	46	-	-	750.1	750.1	-	-	-	Reservoir
18	10	8	-	233.9	233.9	-	-	134.8	Pumping Station
-	-	-	-	-	-	-	-	-	Pumping & Drainage Station
-	-	-	-	-	-	-	-	-	Drainage Station
312	150	162	-	1,467.7	1,467.7	-	-	730.7	Weir
-	-	-	-	-	-	-	-	-	Infiltration Gallery
45	2	43	-	6.0	6.0	-	-	118.6	Tube Well
-	-	-	-	-	-	-	-	-	Other Facilities





# 답 면 적 현 황(계속)

## by Irrigation Facilities(Cont'd)

Area : ha

답 면 적 Paddy Field Area	수리답율 (%) Percentage of Irrigated Paddy Field	한 발 빈 도 별 관 개 면 적 Irrigated Area by Frequency of Drought						Administrative Division Irrigation Facilities
		계 Total	평 년 Normal Years	3 년 3 Years	5 년 5 Years	7 년 7 Years	10년이상 Over 10 Years	
<b>505.0</b>	<b>63.9</b>	<b>322.9</b>	-	-	-	<b>2.0</b>	<b>320.9</b>	<b>Sokcho-si</b>
-	-	151.2	-	-	-	2.0	149.2	Reservoir
-	-	-	-	-	-	-	-	Pumping Station
-	-	-	-	-	-	-	-	Pumping & Drainage Station
-	-	-	-	-	-	-	-	Drainage Station
-	-	141.0	-	-	-	-	141.0	Weir
-	-	-	-	-	-	-	-	Infiltration Gallery
-	-	30.7	-	-	-	-	30.7	Tube Well
-	-	-	-	-	-	-	-	Other Facilities
<b>1,183.0</b>	<b>95.3</b>	<b>1,128.4</b>	<b>145.5</b>	<b>21.6</b>	<b>170.1</b>	<b>53.7</b>	<b>737.5</b>	<b>Samcheok-si</b>
-	-	221.8	6.0	-	-	8.0	207.8	Reservoir
-	-	189.5	-	-	17.1	5.6	166.8	Pumping Station
-	-	-	-	-	-	-	-	Pumping & Drainage Station
-	-	-	-	-	-	-	-	Drainage Station
-	-	590.5	139.5	21.6	45.4	40.1	343.9	Weir
-	-	7.6	-	-	7.6	-	-	Infiltration Gallery
-	-	119.0	-	-	100.0	-	19.0	Tube Well
-	-	-	-	-	-	-	-	Other Facilities
<b>5,510.0</b>	<b>74.9</b>	<b>4,130.7</b>	<b>568.1</b>	<b>352.2</b>	<b>529.2</b>	<b>177.7</b>	<b>2,503.5</b>	<b>Hongcheon-gun</b>
-	-	1,222.3	48.2	23.0	318.3	113.3	719.5	Reservoir
-	-	367.4	11.6	23.0	55.3	19.7	257.8	Pumping Station
-	-	-	-	-	-	-	-	Pumping & Drainage Station
-	-	-	-	-	-	-	-	Drainage Station
-	-	2,360.8	472.6	277.3	125.5	44.7	1,440.7	Weir
-	-	95.4	35.7	-	-	-	59.7	Infiltration Gallery
-	-	84.8	-	28.9	30.1	-	25.8	Tube Well
-	-	-	-	-	-	-	-	Other Facilities
<b>4,772.0</b>	<b>64.1</b>	<b>3,059.8</b>	<b>775.2</b>	<b>185.4</b>	<b>760.2</b>	<b>656.3</b>	<b>682.7</b>	<b>Hoengseong-gun</b>
-	-	1,225.0	353.8	2.0	279.0	154.6	435.6	Reservoir
-	-	233.9	66.0	-	58.3	109.6	-	Pumping Station
-	-	-	-	-	-	-	-	Pumping & Drainage Station
-	-	-	-	-	-	-	-	Drainage Station
-	-	1,594.9	355.4	177.4	422.9	392.1	247.1	Weir
-	-	-	-	-	-	-	-	Infiltration Gallery
-	-	6.0	-	6.0	-	-	-	Tube Well
-	-	-	-	-	-	-	-	Other Facilities



# 답 면 적 현 황(계속)

## by Irrigation Facilities(Cont'd)

Area : ha

시 군 관 할 시 설 Facilities Operated by Si and Gun									Administrative Division Irrigation Facilities
수 원 공 수 No. of Facilities				수 리 답 면 적 Irrigated Paddy Field Area				보조수원공 수혜면적 Irrigated by Supplementary Facilities	
계 Total	주 Main	보 조 Supplementary	부 속 Auxiliary	계 Total	구 역 내 On Project Area	구 역 외 Out of Project Area	기 타 Others		
<b>358</b>	<b>106</b>	<b>252</b>	-	<b>871.0</b>	<b>871.0</b>	-	-	<b>513.8</b>	<b>Yeongwol-gun</b>
5	5	-	-	71.6	71.6	-	-	-	Reservoir
3	2	1	-	84.0	84.0	-	-	4.5	Pumping Station
-	-	-	-	-	-	-	-	-	Pumping & Drainage Station
-	-	-	-	-	-	-	-	-	Drainage Station
337	97	240	-	713.4	713.4	-	-	477.0	Weir
-	-	-	-	-	-	-	-	-	Infiltration Gallery
13	2	11	-	2.0	2.0	-	-	32.3	Tube Well
-	-	-	-	-	-	-	-	-	Other Facilities
<b>349</b>	<b>119</b>	<b>224</b>	<b>6</b>	<b>725.4</b>	<b>725.4</b>	-	-	<b>405.9</b>	<b>Pyeongchang-gun</b>
4	3	1	-	19.8	19.8	-	-	3.0	Reservoir
7	5	-	2	44.9	44.9	-	-	-	Pumping Station
-	-	-	-	-	-	-	-	-	Pumping & Drainage Station
-	-	-	-	-	-	-	-	-	Drainage Station
334	111	219	4	660.7	660.7	-	-	390.9	Weir
-	-	-	-	-	-	-	-	-	Infiltration Gallery
4	-	4	-	-	-	-	-	12.0	Tube Well
-	-	-	-	-	-	-	-	-	Other Facilities
<b>76</b>	<b>32</b>	<b>44</b>	-	<b>380.8</b>	<b>380.8</b>	-	-	<b>312.1</b>	<b>Jeongseon-gun</b>
4	4	-	-	35.9	35.9	-	-	-	Reservoir
5	3	2	-	60.3	60.3	-	-	14.0	Pumping Station
-	-	-	-	-	-	-	-	-	Pumping & Drainage Station
-	-	-	-	-	-	-	-	-	Drainage Station
67	25	42	-	284.6	284.6	-	-	298.1	Weir
-	-	-	-	-	-	-	-	-	Infiltration Gallery
-	-	-	-	-	-	-	-	-	Tube Well
-	-	-	-	-	-	-	-	-	Other Facilities
<b>325</b>	<b>142</b>	<b>179</b>	<b>4</b>	<b>2,332.2</b>	<b>2,332.2</b>	-	-	<b>1,049.0</b>	<b>Cheorwon-gun</b>
10	7	3	-	41.5	41.5	-	-	25.7	Reservoir
57	25	28	4	1,143.2	1,143.2	-	-	404.2	Pumping Station
-	-	-	-	-	-	-	-	-	Pumping & Drainage Station
-	-	-	-	-	-	-	-	-	Drainage Station
136	38	98	-	915.3	915.3	-	-	519.5	Weir
4	3	1	-	44.5	44.5	-	-	5.0	Infiltration Gallery
118	69	49	-	187.7	187.7	-	-	94.6	Tube Well
-	-	-	-	-	-	-	-	-	Other Facilities



# 답 면 적 현 황(계속)

## by Irrigation Facilities(Cont'd)

Area : ha

답 면 적 Paddy Field Area	수리답율 (%) Percentage of Irrigated Paddy Field	한 발 빈 도 별 관 개 면 적 Irrigated Area by Frequency of Drought						Administrative Division Irrigation Facilities
		계 Total	평 년 Normal Years	3 년 3 Years	5 년 5 Years	7 년 7 Years	10년이상 Over 10 Years	
<b>1,199.0</b>	<b>91.0</b>	<b>1,091.2</b>	<b>152.3</b>	<b>59.7</b>	<b>48.5</b>	<b>88.1</b>	<b>742.6</b>	<b>Yeongwol-gun</b>
-	-	72.2	19.6	-	12.5	39.5	0.6	Reservoir
-	-	166.2	-	34.0	-	-	132.2	Pumping Station
-	-	-	-	-	-	-	-	Pumping & Drainage Station
-	-	-	-	-	-	-	-	Drainage Station
-	-	850.8	130.7	25.7	36.0	48.6	609.8	Weir
-	-	-	-	-	-	-	-	Infiltration Gallery
-	-	2.0	2.0	-	-	-	-	Tube Well
-	-	-	-	-	-	-	-	Other Facilities
<b>1,056.0</b>	<b>89.2</b>	<b>942.1</b>	<b>54.9</b>	<b>27.4</b>	<b>23.5</b>	<b>187.0</b>	<b>649.3</b>	<b>Pyeongchang-gun</b>
-	-	89.8	-	-	7.5	10.3	72.0	Reservoir
-	-	122.6	-	9.1	-	-	113.5	Pumping Station
-	-	-	-	-	-	-	-	Pumping & Drainage Station
-	-	-	-	-	-	-	-	Drainage Station
-	-	729.7	54.9	18.3	16.0	176.7	463.8	Weir
-	-	-	-	-	-	-	-	Infiltration Gallery
-	-	-	-	-	-	-	-	Tube Well
-	-	-	-	-	-	-	-	Other Facilities
<b>656.0</b>	<b>80.3</b>	<b>527.3</b>	<b>41.9</b>	<b>11.0</b>	<b>60.8</b>	<b>46.9</b>	<b>366.7</b>	<b>Jeongseon-gun</b>
-	-	35.9	-	-	5.0	10.9	20.0	Reservoir
-	-	102.2	41.9	-	-	6.2	54.1	Pumping Station
-	-	-	-	-	-	-	-	Pumping & Drainage Station
-	-	-	-	-	-	-	-	Drainage Station
-	-	389.2	-	11.0	55.8	29.8	292.6	Weir
-	-	-	-	-	-	-	-	Infiltration Gallery
-	-	-	-	-	-	-	-	Tube Well
-	-	-	-	-	-	-	-	Other Facilities
<b>10,229.0</b>	<b>73.6</b>	<b>7,529.2</b>	<b>1,063.8</b>	<b>189.9</b>	<b>516.5</b>	<b>834.6</b>	<b>4,924.4</b>	<b>Cheorwon-gun</b>
-	-	3,392.5	206.5	-	1.7	22.5	3,161.8	Reservoir
-	-	1,583.8	-	90.4	212.2	115.9	1,165.3	Pumping Station
-	-	-	-	-	-	-	-	Pumping & Drainage Station
-	-	-	-	-	-	-	-	Drainage Station
-	-	2,320.7	857.3	99.5	126.9	676.2	560.8	Weir
-	-	44.5	-	-	10.0	20.0	14.5	Infiltration Gallery
-	-	187.7	-	-	165.7	-	22.0	Tube Well
-	-	-	-	-	-	-	-	Other Facilities



# 답 면 적 현 황(계속)

## by Irrigation Facilities(Cont'd)

Area : ha

시 군 관 할 시 설 Facilities Operated by Si and Gun									Administrative Division Irrigation Facilities
수 원 공 수 No. of Facilities				수 리 답 면 적 Irrigated Paddy Field Area				보조수원공 수해면적 Irrigated by Supplementary Facilities	
계 Total	주 Main	보 조 Supplementary	부 속 Auxiliary	계 Total	구 역 내 On Project Area	구 역 외 Out of Project Area	기 타 Others		
<b>234</b>	<b>118</b>	<b>116</b>	-	<b>1,096.2</b>	<b>1,096.2</b>	-	-	<b>340.6</b>	<b>Hwacheon-gun</b>
5	5	-	-	30.9	30.9	-	-	-	Reservoir
13	12	1	-	195.8	195.8	-	-	15.0	Pumping Station
-	-	-	-	-	-	-	-	-	Pumping & Drainage Station
-	-	-	-	-	-	-	-	-	Drainage Station
183	79	104	-	819.9	819.9	-	-	296.4	Weir
4	2	2	-	17.5	17.5	-	-	6.1	Infiltration Gallery
29	20	9	-	32.1	32.1	-	-	23.1	Tube Well
-	-	-	-	-	-	-	-	-	Other Facilities
<b>150</b>	<b>79</b>	<b>71</b>	-	<b>1,699.5</b>	<b>1,187.5</b>	-	<b>512.0</b>	<b>316.4</b>	<b>Yanggu-gun</b>
11	11	-	-	115.5	115.5	-	-	-	Reservoir
4	4	-	-	40.0	40.0	-	-	-	Pumping Station
-	-	-	-	-	-	-	-	-	Pumping & Drainage Station
-	-	-	-	-	-	-	-	-	Drainage Station
83	53	30	-	959.3	959.3	-	-	136.9	Weir
14	3	11	-	40.7	40.7	-	-	86.2	Infiltration Gallery
38	8	30	-	32.0	32.0	-	-	93.3	Tube Well
-	-	-	-	512.0	-	-	512.0	-	Other Facilities
<b>303</b>	<b>135</b>	<b>168</b>	-	<b>1,242.7</b>	<b>1,242.7</b>	-	-	<b>472.7</b>	<b>Inje-gun</b>
4	3	1	-	17.0	17.0	-	-	0.4	Reservoir
19	11	8	-	139.4	139.4	-	-	38.8	Pumping Station
-	-	-	-	-	-	-	-	-	Pumping & Drainage Station
-	-	-	-	-	-	-	-	-	Drainage Station
264	121	143	-	1,086.3	1,086.3	-	-	392.6	Weir
1	-	1	-	-	-	-	-	2.0	Infiltration Gallery
15	-	15	-	-	-	-	-	38.9	Tube Well
-	-	-	-	-	-	-	-	-	Other Facilities
<b>547</b>	<b>84</b>	<b>462</b>	<b>1</b>	<b>2,367.1</b>	<b>2,367.1</b>	-	-	<b>1,532.8</b>	<b>Goseong-gun</b>
10	10	-	-	381.5	381.5	-	-	-	Reservoir
-	-	-	-	-	-	-	-	-	Pumping Station
-	-	-	-	-	-	-	-	-	Pumping & Drainage Station
3	-	2	1	-	-	-	-	114.0	Drainage Station
372	58	314	-	1,703.7	1,703.7	-	-	913.4	Weir
17	5	12	-	207.1	207.1	-	-	158.0	Infiltration Gallery
145	11	134	-	74.8	74.8	-	-	347.4	Tube Well
-	-	-	-	-	-	-	-	-	Other Facilities





# 답 면 적 현 황(계속)

## by Irrigation Facilities(Cont'd)

Area : ha

답 면 적 Paddy Field Area	수리답율 (%) Percentage of Irrigated Paddy Field	한 발 빈 도 별 관 개 면 적 Irrigated Area by Frequency of Drought						Administrative Division Irrigation Facilities
		계 Total	평 년 Normal Years	3 년 3 Years	5 년 5 Years	7 년 7 Years	10년이상 Over 10 Years	
<b>1,624.0</b>	<b>67.5</b>	<b>1,096.2</b>	<b>60.3</b>	<b>87.9</b>	<b>110.7</b>	<b>56.2</b>	<b>781.1</b>	<b>Hwacheon-gun</b>
-	-	30.9	25.7	2.1	3.1	-	-	Reservoir
-	-	195.8	12.0	-	55.0	-	128.8	Pumping Station
-	-	-	-	-	-	-	-	Pumping & Drainage Station
-	-	-	-	-	-	-	-	Drainage Station
-	-	819.9	22.6	57.9	38.7	48.4	652.3	Weir
-	-	17.5	-	9.7	-	7.8	-	Infiltration Gallery
-	-	32.1	-	18.2	13.9	-	-	Tube Well
-	-	-	-	-	-	-	-	Other Facilities
<b>2,712.0</b>	<b>66.8</b>	<b>1,813.6</b>	<b>772.7</b>	<b>163.5</b>	<b>159.6</b>	-	<b>717.8</b>	<b>Yanggu-gun</b>
-	-	229.6	75.5	-	-	-	154.1	Reservoir
-	-	40.0	-	-	-	-	40.0	Pumping Station
-	-	-	-	-	-	-	-	Pumping & Drainage Station
-	-	-	-	-	-	-	-	Drainage Station
-	-	959.3	185.2	160.5	159.6	-	454.0	Weir
-	-	40.7	-	-	-	-	40.7	Infiltration Gallery
-	-	32.0	-	3.0	-	-	29.0	Tube Well
-	-	512.0	512.0	-	-	-	-	Other Facilities
<b>1,427.0</b>	<b>87.0</b>	<b>1,242.7</b>	<b>10.0</b>	<b>131.9</b>	<b>48.7</b>	<b>37.4</b>	<b>1,014.7</b>	<b>Inje-gun</b>
-	-	17.0	3.0	-	3.0	-	11.0	Reservoir
-	-	139.4	-	-	7.3	-	132.1	Pumping Station
-	-	-	-	-	-	-	-	Pumping & Drainage Station
-	-	-	-	-	-	-	-	Drainage Station
-	-	1,086.3	7.0	131.9	38.4	37.4	871.6	Weir
-	-	-	-	-	-	-	-	Infiltration Gallery
-	-	-	-	-	-	-	-	Tube Well
-	-	-	-	-	-	-	-	Other Facilities
<b>3,560.0</b>	<b>85.6</b>	<b>3,050.9</b>	<b>1,064.9</b>	<b>740.3</b>	<b>334.7</b>	<b>91.9</b>	<b>819.1</b>	<b>Goseong-gun</b>
-	-	1,065.3	-	136.1	245.4	-	683.8	Reservoir
-	-	-	-	-	-	-	-	Pumping Station
-	-	-	-	-	-	-	-	Pumping & Drainage Station
-	-	-	-	-	-	-	-	Drainage Station
-	-	1,703.7	1,062.8	407.1	36.8	69.7	127.3	Weir
-	-	207.1	-	197.1	10.0	-	-	Infiltration Gallery
-	-	74.8	2.1	-	42.5	22.2	8.0	Tube Well
-	-	-	-	-	-	-	-	Other Facilities

## 4. 수 리 시 설 별 Paddy Field Area

면적 : 헥타아르

시군 및 시설별	합 계 Total								
	수 원 공 수 No. of Facilities				수 리 답 면 적 Irrigated Paddy Field Area				보조수원공 수혜면적 Irrigated by Supple- mentary Facilities
	계 Total	주 Main	보 조 Supple- mentary	부 속 Auxiliary	계 Total	구 역 내 On Project Area	구 역 외 Out of Project Area	기 타 Others	
<b>양 양 군</b>	<b>447</b>	<b>103</b>	<b>340</b>	<b>4</b>	<b>2,103.2</b>	<b>1,953.0</b>	-	<b>150.2</b>	<b>1,135.2</b>
저 수 지	11	11	-	-	401.5	401.5	-	-	-
양 수 장	7	3	4	-	73.8	73.8	-	-	140.5
양 배 수 장	-	-	-	-	-	-	-	-	-
배 수 장	2	-	-	2	-	-	-	-	-
보	325	63	261	1	1,305.9	1,305.9	-	-	769.7
집 수 압 거	5	-	4	1	-	-	-	-	37.1
관 정	97	26	71	-	171.8	171.8	-	-	187.9
기 타 시 설	-	-	-	-	150.2	-	-	150.2	-
<b>충 청 북 도</b>	<b>4,188</b>	<b>2,928</b>	<b>732</b>	<b>528</b>	<b>50,128.9</b>	<b>45,417.8</b>	<b>424.2</b>	<b>4,286.9</b>	<b>7,496.2</b>
저 수 지	824	741	65	18	28,041.8	27,857.0	184.8	-	643.7
양 수 장	410	227	110	73	6,305.7	6,286.3	19.4	-	3,114.9
양 배 수 장	5	1	3	1	150.9	150.9	-	-	360.0
배 수 장	14	-	3	11	-	-	-	-	42.1
보	2,069	1,387	283	399	8,740.5	8,606.3	134.2	-	2,551.3
집 수 압 거	296	156	114	26	1,436.6	1,365.9	70.7	-	562.6
관 정	570	416	154	-	1,166.5	1,151.4	15.1	-	221.6
기 타 시 설	-	-	-	-	4,286.9	-	-	4,286.9	-
<b>청 주 시</b>	<b>164</b>	<b>134</b>	<b>19</b>	<b>11</b>	<b>2,089.3</b>	<b>1,869.2</b>	<b>62.5</b>	<b>157.6</b>	<b>197.3</b>
저 수 지	40	40	-	-	1,316.6	1,289.8	26.8	-	-
양 수 장	8	3	1	4	29.7	29.7	-	-	160.0
양 배 수 장	-	-	-	-	-	-	-	-	-
배 수 장	3	-	-	3	-	-	-	-	-
보	54	47	5	2	248.2	243.3	4.9	-	24.2
집 수 압 거	23	18	3	2	275.7	244.9	30.8	-	5.0
관 정	36	26	10	-	61.5	61.5	-	-	8.1
기 타 시 설	-	-	-	-	157.6	-	-	157.6	-
<b>충 주 시</b>	<b>479</b>	<b>297</b>	<b>134</b>	<b>48</b>	<b>5,944.9</b>	<b>5,835.3</b>	<b>14.4</b>	<b>95.2</b>	<b>975.8</b>
저 수 지	75	65	10	-	3,053.2	3,045.3	7.9	-	156.9
양 수 장	66	47	12	7	1,716.5	1,710.0	6.5	-	246.8
양 배 수 장	-	-	-	-	-	-	-	-	-
배 수 장	-	-	-	-	-	-	-	-	-
보	266	130	98	38	830.0	830.0	-	-	488.0
집 수 압 거	30	18	9	3	141.5	141.5	-	-	77.8
관 정	42	37	5	-	108.5	108.5	-	-	6.3
기 타 시 설	-	-	-	-	95.2	-	-	95.2	-

# 답 면 적 현 황(계속)

## by Irrigation Facilities(Cont'd)

Area : ha

시 군 관 할 시 설 Facilities Operated by Si and Gun									Administrative Division  Irrigation Facilities
수 원 공 수 No. of Facilities				수 리 담 면 적 Irrigated Paddy Field Area				보조수원공 수혜면적 Irrigated by Supple- mentary Facilities	
계 Total	주 Main	보 조 Supple- mentary	부 속 Auxiliary	계 Total	구 역 내 On Project Area	구 역 외 Out of Project Area	기 타 Others		
<b>415</b>	<b>97</b>	<b>318</b>	-	<b>1,602.8</b>	<b>1,452.6</b>	-	<b>150.2</b>	<b>806.1</b>	<b>Yangyang-gun</b>
10	10	-	-	144.1	144.1	-	-	-	Reservoir
-	-	-	-	-	-	-	-	-	Pumping Station
-	-	-	-	-	-	-	-	-	Pumping & Drainage Station
-	-	-	-	-	-	-	-	-	Drainage Station
321	61	260	-	1,136.7	1,136.7	-	-	629.7	Weir
4	-	4	-	-	-	-	-	37.1	Infiltration Gallery
80	26	54	-	171.8	171.8	-	-	139.3	Tube Well
-	-	-	-	150.2	-	-	150.2	-	Other Facilities
<b>3,126</b>	<b>2,749</b>	<b>334</b>	<b>43</b>	<b>21,351.8</b>	<b>16,714.1</b>	<b>350.8</b>	<b>4,286.9</b>	<b>863.2</b>	<b>Chungcheongbuk-do</b>
635	630	5	-	4,426.1	4,295.3	130.8	-	17.3	Reservoir
218	170	21	27	1,599.7	1,599.7	-	-	182.2	Pumping Station
-	-	-	-	-	-	-	-	-	Pumping & Drainage Station
2	-	2	-	-	-	-	-	42.1	Drainage Station
1,497	1,378	108	11	8,480.3	8,346.1	134.2	-	267.7	Weir
232	155	72	5	1,392.3	1,321.6	70.7	-	204.2	Infiltration Gallery
542	416	126	-	1,166.5	1,151.4	15.1	-	149.7	Tube Well
-	-	-	-	4,286.9	-	-	4,286.9	-	Other Facilities
<b>156</b>	<b>132</b>	<b>17</b>	<b>7</b>	<b>1,041.6</b>	<b>823.1</b>	<b>60.9</b>	<b>157.6</b>	<b>27.3</b>	<b>Cheongju-si</b>
38	38	-	-	268.9	243.7	25.2	-	-	Reservoir
7	3	-	4	29.7	29.7	-	-	-	Pumping Station
-	-	-	-	-	-	-	-	-	Pumping & Drainage Station
-	-	-	-	-	-	-	-	-	Drainage Station
52	47	4	1	248.2	243.3	4.9	-	14.2	Weir
23	18	3	2	275.7	244.9	30.8	-	5.0	Infiltration Gallery
36	26	10	-	61.5	61.5	-	-	8.1	Tube Well
-	-	-	-	157.6	-	-	157.6	-	Other Facilities
<b>310</b>	<b>275</b>	<b>31</b>	<b>4</b>	<b>1,715.6</b>	<b>1,620.4</b>	-	<b>95.2</b>	<b>52.3</b>	<b>Chungju-si</b>
57	55	2	-	363.4	363.4	-	-	1.6	Reservoir
38	37	-	1	209.1	209.1	-	-	-	Pumping Station
-	-	-	-	-	-	-	-	-	Pumping & Drainage Station
-	-	-	-	-	-	-	-	-	Drainage Station
156	128	25	3	797.9	797.9	-	-	47.4	Weir
18	18	-	-	141.5	141.5	-	-	-	Infiltration Gallery
41	37	4	-	108.5	108.5	-	-	3.3	Tube Well
-	-	-	-	95.2	-	-	95.2	-	Other Facilities



# 답 면 적 현 황(계속)

## by Irrigation Facilities(Cont'd)

Area : ha

답 면 적 Paddy Field Area	수리답율 (%) Percentage of Irrigated Paddy Field	한 발 빈 도 별 관 개 면 적 Irrigated Area by Frequency of Drought						Administrative Division Irrigation Facilities
		계 Total	평 년 Normal Years	3 년 3 Years	5 년 5 Years	7 년 7 Years	10년이상 Over 10 Years	
<b>2,782.0</b>	<b>75.6</b>	<b>2,103.2</b>	<b>1,015.1</b>	<b>174.1</b>	<b>149.2</b>	<b>28.1</b>	<b>736.7</b>	<b>Yangyang-gun</b>
-	-	401.5	137.5	-	-	-	264.0	Reservoir
-	-	73.8	-	-	-	28.1	45.7	Pumping Station
-	-	-	-	-	-	-	-	Pumping & Drainage Station
-	-	-	-	-	-	-	-	Drainage Station
-	-	1,305.9	796.8	174.1	149.2	-	185.8	Weir
-	-	-	-	-	-	-	-	Infiltration Gallery
-	-	171.8	-	-	-	-	171.8	Tube Well
-	-	150.2	80.8	-	-	-	69.4	Other Facilities
<b>65,496.0</b>	<b>76.5</b>	<b>50,128.9</b>	<b>12,537.1</b>	<b>6,732.1</b>	<b>3,059.3</b>	<b>2,617.9</b>	<b>25,182.5</b>	<b>Chungcheongbuk-do</b>
-	-	28,041.8	4,499.6	3,294.0	1,652.2	1,754.7	16,841.3	Reservoir
-	-	6,305.7	664.3	191.8	106.8	121.5	5,221.3	Pumping Station
-	-	150.9	-	-	-	-	150.9	Pumping & Drainage Station
-	-	-	-	-	-	-	-	Drainage Station
-	-	8,740.5	2,626.2	2,190.8	962.3	690.0	2,271.2	Weir
-	-	1,436.6	599.5	419.9	149.3	51.7	216.2	Infiltration Gallery
-	-	1,166.5	80.0	502.6	102.3	-	481.6	Tube Well
-	-	4,286.9	4,067.5	133.0	86.4	-	-	Other Facilities
<b>3,257.0</b>	<b>64.1</b>	<b>2,089.3</b>	<b>726.6</b>	<b>231.5</b>	<b>39.3</b>	<b>13.0</b>	<b>1,078.9</b>	<b>Cheongju-si</b>
-	-	1,316.6	218.2	49.3	17.8	-	1,031.3	Reservoir
-	-	29.7	22.0	-	7.7	-	-	Pumping Station
-	-	-	-	-	-	-	-	Pumping & Drainage Station
-	-	-	-	-	-	-	-	Drainage Station
-	-	248.2	157.1	65.2	13.8	10.9	1.2	Weir
-	-	275.7	159.2	94.3	-	2.1	20.1	Infiltration Gallery
-	-	61.5	12.5	22.7	-	-	26.3	Tube Well
-	-	157.6	157.6	-	-	-	-	Other Facilities
<b>8,340.0</b>	<b>71.2</b>	<b>5,944.9</b>	<b>832.8</b>	<b>99.3</b>	<b>329.7</b>	<b>1,022.4</b>	<b>3,660.7</b>	<b>Chungju-si</b>
-	-	3,053.2	304.1	0.7	159.5	927.3	1,661.6	Reservoir
-	-	1,716.5	140.7	-	1.7	17.7	1,556.4	Pumping Station
-	-	-	-	-	-	-	-	Pumping & Drainage Station
-	-	-	-	-	-	-	-	Drainage Station
-	-	830.0	240.1	98.6	79.1	77.4	334.8	Weir
-	-	141.5	138.6	-	-	-	2.9	Infiltration Gallery
-	-	108.5	0.5	-	3.0	-	105.0	Tube Well
-	-	95.2	8.8	-	86.4	-	-	Other Facilities



답 면 적 현 황(계속)  
by Irrigation Facilities(Cont'd)

Area : ha

시 군 관 할 시 설 Facilities Operated by Si and Gun									Administrative Division Irrigation Facilities
수 원 공 수 No. of Facilities				수 리 답 면 적 Irrigated Paddy Field Area				보조수원공 수혜면적 Irrigated by Supplementary Facilities	
계 Total	주 Main	보 조 Supplementary	부 속 Auxiliary	계 Total	구 역 내 On Project Area	구 역 외 Out of Project Area	기 타 Others		
<b>396</b>	<b>379</b>	<b>16</b>	<b>1</b>	<b>1,902.7</b>	<b>1,689.4</b>	<b>1.9</b>	<b>211.4</b>	<b>29.1</b>	<b>Jecheon-si</b>
39	39	-	-	249.0	249.0	-	-	-	Reservoir
2	2	-	-	15.0	15.0	-	-	-	Pumping Station
-	-	-	-	-	-	-	-	-	Pumping & Drainage Station
-	-	-	-	-	-	-	-	-	Drainage Station
298	294	4	-	1,280.7	1,278.8	1.9	-	4.3	Weir
9	8	-	1	21.7	21.7	-	-	-	Infiltration Gallery
48	36	12	-	124.9	124.9	-	-	24.8	Tube Well
-	-	-	-	211.4	-	-	211.4	-	Other Facilities
<b>718</b>	<b>554</b>	<b>145</b>	<b>19</b>	<b>4,754.7</b>	<b>3,692.6</b>	<b>180.0</b>	<b>882.1</b>	<b>259.9</b>	<b>Cheongwon-gun</b>
153	153	-	-	1,113.9	1,033.0	80.9	-	-	Reservoir
41	20	3	18	213.2	213.2	-	-	20.0	Pumping Station
-	-	-	-	-	-	-	-	-	Pumping & Drainage Station
2	-	2	-	-	-	-	-	42.1	Drainage Station
239	210	29	-	1,828.0	1,741.2	86.8	-	72.4	Weir
90	50	39	1	435.9	423.6	12.3	-	57.5	Infiltration Gallery
193	121	72	-	281.6	281.6	-	-	67.9	Tube Well
-	-	-	-	882.1	-	-	882.1	-	Other Facilities
<b>214</b>	<b>193</b>	<b>21</b>	<b>-</b>	<b>1,541.9</b>	<b>1,535.1</b>	<b>6.8</b>	<b>-</b>	<b>135.5</b>	<b>Boeun-gun</b>
47	47	-	-	373.8	367.0	6.8	-	-	Reservoir
40	27	13	-	330.4	330.4	-	-	112.1	Pumping Station
-	-	-	-	-	-	-	-	-	Pumping & Drainage Station
-	-	-	-	-	-	-	-	-	Drainage Station
68	66	2	-	615.2	615.2	-	-	8.0	Weir
12	9	3	-	90.5	90.5	-	-	6.4	Infiltration Gallery
47	44	3	-	132.0	132.0	-	-	9.0	Tube Well
-	-	-	-	-	-	-	-	-	Other Facilities
<b>189</b>	<b>159</b>	<b>29</b>	<b>1</b>	<b>1,154.6</b>	<b>1,151.8</b>	<b>2.8</b>	<b>-</b>	<b>45.5</b>	<b>Okcheon-gun</b>
62	61	1	-	445.5	442.7	2.8	-	3.4	Reservoir
19	17	2	-	115.1	115.1	-	-	25.9	Pumping Station
-	-	-	-	-	-	-	-	-	Pumping & Drainage Station
-	-	-	-	-	-	-	-	-	Drainage Station
57	38	18	1	477.0	477.0	-	-	10.3	Weir
14	10	4	-	33.0	33.0	-	-	5.9	Infiltration Gallery
37	33	4	-	84.0	84.0	-	-	-	Tube Well
-	-	-	-	-	-	-	-	-	Other Facilities





# 답 면 적 현 황(계속)

## by Irrigation Facilities(Cont'd)

Area : ha

답 면 적 Paddy Field Area	수리답율 (%) Percentage of Irrigated Paddy Field	한 발 빈 도 별 관 개 면 적 Irrigated Area by Frequency of Drought						Administrative Division Irrigation Facilities
		계 Total	평 년 Normal Years	3 년 3 Years	5 년 5 Years	7 년 7 Years	10년이상 Over 10 Years	
<b>3,645.0</b>	<b>72.9</b>	<b>2,658.9</b>	<b>764.2</b>	<b>276.2</b>	<b>346.8</b>	<b>216.9</b>	<b>1,054.8</b>	<b>Jecheon-si</b>
-	-	1,005.2	320.7	167.4	27.1	12.6	477.4	Reservoir
-	-	15.0	15.0	-	-	-	-	Pumping Station
-	-	-	-	-	-	-	-	Pumping & Drainage Station
-	-	-	-	-	-	-	-	Drainage Station
-	-	1,280.7	200.5	100.6	232.4	204.3	542.9	Weir
-	-	21.7	-	8.2	-	-	13.5	Infiltration Gallery
-	-	124.9	16.6	-	87.3	-	21.0	Tube Well
-	-	211.4	211.4	-	-	-	-	Other Facilities
<b>12,869.0</b>	<b>65.6</b>	<b>8,444.5</b>	<b>3,189.3</b>	<b>2,067.3</b>	<b>273.9</b>	<b>71.6</b>	<b>2,842.4</b>	<b>Cheongwon-gun</b>
-	-	3,893.8	986.4	789.3	26.7	28.5	2,062.9	Reservoir
-	-	970.9	356.4	168.7	6.5	8.0	431.3	Pumping Station
-	-	150.9	-	-	-	-	150.9	Pumping & Drainage Station
-	-	-	-	-	-	-	-	Drainage Station
-	-	1,829.3	722.0	788.9	210.0	18.1	90.3	Weir
-	-	435.9	199.9	172.0	30.7	17.0	16.3	Infiltration Gallery
-	-	281.6	42.5	148.4	-	-	90.7	Tube Well
-	-	882.1	882.1	-	-	-	-	Other Facilities
<b>6,097.0</b>	<b>74.9</b>	<b>4,571.9</b>	<b>626.7</b>	<b>848.7</b>	<b>35.9</b>	<b>3.1</b>	<b>3,057.5</b>	<b>Boeun-gun</b>
-	-	3,137.5	272.5	392.4	-	-	2,472.6	Reservoir
-	-	502.0	60.5	-	-	-	441.5	Pumping Station
-	-	-	-	-	-	-	-	Pumping & Drainage Station
-	-	-	-	-	-	-	-	Drainage Station
-	-	709.9	245.7	313.3	23.9	3.1	123.9	Weir
-	-	90.5	48.0	23.0	-	-	19.5	Infiltration Gallery
-	-	132.0	-	120.0	12.0	-	-	Tube Well
-	-	-	-	-	-	-	-	Other Facilities
<b>4,093.0</b>	<b>75.2</b>	<b>3,081.6</b>	<b>475.1</b>	<b>467.5</b>	<b>164.6</b>	<b>149.1</b>	<b>1,825.3</b>	<b>Okcheon-gun</b>
-	-	2,122.9	310.4	129.7	139.5	139.1	1,404.2	Reservoir
-	-	364.7	45.7	13.0	25.1	-	280.9	Pumping Station
-	-	-	-	-	-	-	-	Pumping & Drainage Station
-	-	-	-	-	-	-	-	Drainage Station
-	-	477.0	113.7	297.1	-	10.0	56.2	Weir
-	-	33.0	5.3	27.7	-	-	-	Infiltration Gallery
-	-	84.0	-	-	-	-	84.0	Tube Well
-	-	-	-	-	-	-	-	Other Facilities

## 4. 수 리 시 설 별 Paddy Field Area

면적 : 헥타아르

시군 및 시설별	합 계 Total								
	수 원 공 수 No. of Facilities				수 리 답 면 적 Irrigated Paddy Field Area				보조수원공 수해면적 Irrigated by Supple- mentary Facilities
	계 Total	주 Main	보 조 Supple- mentary	부 속 Auxiliary	계 Total	구 역 내 On Project Area	구 역 외 Out of Project Area	기 타 Others	
<b>영 동 군</b>	<b>311</b>	<b>215</b>	<b>17</b>	<b>79</b>	<b>3,359.2</b>	<b>3,312.1</b>	<b>47.1</b>	-	<b>37.6</b>
저 수 지	79	74	3	2	1,516.4	1,501.2	15.2	-	10.4
양 수 장	62	54	2	6	986.3	979.9	6.4	-	7.2
양 배 수 장	-	-	-	-	-	-	-	-	-
배 수 장	-	-	-	-	-	-	-	-	-
보	132	63	3	66	769.9	744.4	25.5	-	3.5
집 수 압 거	17	12	-	5	50.6	50.6	-	-	-
관 정	21	12	9	-	36.0	36.0	-	-	16.5
기 타 시 설	-	-	-	-	-	-	-	-	-
<b>진 천 군</b>	<b>211</b>	<b>128</b>	<b>45</b>	<b>38</b>	<b>5,502.8</b>	<b>4,711.2</b>	<b>58.9</b>	<b>732.7</b>	<b>1,531.3</b>
저 수 지	54	51	1	2	3,609.8	3,593.6	16.2	-	0.2
양 수 장	20	6	10	4	721.7	721.7	-	-	885.0
양 배 수 장	-	-	-	-	-	-	-	-	-
배 수 장	3	-	-	3	-	-	-	-	-
보	95	34	32	29	264.0	264.0	-	-	628.1
집 수 압 거	8	6	2	-	65.0	37.4	27.6	-	18.0
관 정	31	31	-	-	109.6	94.5	15.1	-	-
기 타 시 설	-	-	-	-	732.7	-	-	732.7	-
<b>괴 산 군</b>	<b>431</b>	<b>269</b>	<b>95</b>	<b>67</b>	<b>6,052.6</b>	<b>4,996.4</b>	<b>9.5</b>	<b>1,046.7</b>	<b>785.6</b>
저 수 지	97	86	10	1	3,236.0	3,228.2	7.8	-	49.6
양 수 장	36	20	11	5	677.2	677.2	-	-	210.3
양 배 수 장	-	-	-	-	-	-	-	-	-
배 수 장	-	-	-	-	-	-	-	-	-
보	211	114	41	56	787.2	785.5	1.7	-	421.6
집 수 압 거	48	18	25	5	225.3	225.3	-	-	98.7
관 정	39	31	8	-	80.2	80.2	-	-	5.4
기 타 시 설	-	-	-	-	1,046.7	-	-	1,046.7	-
<b>울 성 군</b>	<b>311</b>	<b>188</b>	<b>54</b>	<b>69</b>	<b>7,373.5</b>	<b>6,212.3</b>	-	<b>1,161.2</b>	<b>843.8</b>
저 수 지	83	67	10	6	5,092.8	5,092.8	-	-	187.7
양 수 장	39	11	14	14	273.0	273.0	-	-	303.5
양 배 수 장	1	-	1	-	-	-	-	-	-
배 수 장	-	-	-	-	-	-	-	-	-
보	132	62	21	49	612.9	612.9	-	-	227.1
집 수 압 거	15	7	8	-	97.4	97.4	-	-	125.5
관 정	41	41	-	-	136.2	136.2	-	-	-
기 타 시 설	-	-	-	-	1,161.2	-	-	1,161.2	-

답 면 적 현 황(계속)  
by Irrigation Facilities(Cont'd)

Area : ha

시 군 관 할 시 설 Facilities Operated by Si and Gun									Administrative Division Irrigation Facilities
수 원 공 수 No. of Facilities				수 리 담 면 적 Irrigated Paddy Field Area				보조수원공 수혜면적 Irrigated by Supplementary Facilities	
계 Total	주 Main	보 조 Supplementary	부 속 Auxiliary	계 Total	구 역 내 On Project Area	구 역 외 Out of Project Area	기 타 Others		
<b>193</b>	<b>184</b>	<b>8</b>	<b>1</b>	<b>1,540.1</b>	<b>1,505.0</b>	<b>35.1</b>	-	<b>17.2</b>	<b>Yeongdong-gun</b>
62	62	-	-	420.5	410.9	9.6	-	-	Reservoir
38	36	1	1	298.1	298.1	-	-	6.2	Pumping Station
-	-	-	-	-	-	-	-	-	Pumping & Drainage Station
-	-	-	-	-	-	-	-	-	Drainage Station
65	62	3	-	734.9	709.4	25.5	-	3.5	Weir
12	12	-	-	50.6	50.6	-	-	-	Infiltration Gallery
16	12	4	-	36.0	36.0	-	-	7.5	Tube Well
-	-	-	-	-	-	-	-	-	Other Facilities
<b>117</b>	<b>115</b>	<b>1</b>	<b>1</b>	<b>1,387.1</b>	<b>611.7</b>	<b>42.7</b>	<b>732.7</b>	<b>3.0</b>	<b>Jincheon-gun</b>
41	41	-	-	177.9	177.9	-	-	-	Reservoir
6	5	-	1	70.6	70.6	-	-	-	Pumping Station
-	-	-	-	-	-	-	-	-	Pumping & Drainage Station
-	-	-	-	-	-	-	-	-	Drainage Station
32	32	-	-	231.3	231.3	-	-	-	Weir
7	6	1	-	65.0	37.4	27.6	-	3.0	Infiltration Gallery
31	31	-	-	109.6	94.5	15.1	-	-	Tube Well
-	-	-	-	732.7	-	-	732.7	-	Other Facilities
<b>287</b>	<b>243</b>	<b>37</b>	<b>7</b>	<b>2,851.9</b>	<b>1,798.0</b>	<b>7.2</b>	<b>1,046.7</b>	<b>156.8</b>	<b>Goesan-gun</b>
71	70	1	-	583.5	578.0	5.5	-	3.2	Reservoir
14	11	1	2	173.3	173.3	-	-	15.0	Pumping Station
-	-	-	-	-	-	-	-	-	Pumping & Drainage Station
-	-	-	-	-	-	-	-	-	Drainage Station
133	114	15	4	787.2	785.5	1.7	-	76.4	Weir
31	17	13	1	181.0	181.0	-	-	58.7	Infiltration Gallery
38	31	7	-	80.2	80.2	-	-	3.5	Tube Well
-	-	-	-	1,046.7	-	-	1,046.7	-	Other Facilities
<b>179</b>	<b>168</b>	<b>11</b>	<b>-</b>	<b>2,444.6</b>	<b>1,283.4</b>	<b>-</b>	<b>1,161.2</b>	<b>69.9</b>	<b>Eumseong-gun</b>
51	50	1	-	372.1	372.1	-	-	9.1	Reservoir
11	10	1	-	129.2	129.2	-	-	3.0	Pumping Station
-	-	-	-	-	-	-	-	-	Pumping & Drainage Station
-	-	-	-	-	-	-	-	-	Drainage Station
66	60	6	-	548.5	548.5	-	-	27.5	Weir
10	7	3	-	97.4	97.4	-	-	30.3	Infiltration Gallery
41	41	-	-	136.2	136.2	-	-	-	Tube Well
-	-	-	-	1,161.2	-	-	1,161.2	-	Other Facilities



# 답 면 적 현 황(계속)

## by Irrigation Facilities(Cont'd)

Area : ha

답 면 적 Paddy Field Area	수리답율 (%) Percentage of Irrigated Paddy Field	한 발 빈 도 별 관 개 면 적 Irrigated Area by Frequency of Drought						Administrative Division Irrigation Facilities
		계 Total	평 년 Normal Years	3 년 3 Years	5 년 5 Years	7 년 7 Years	10년이상 Over 10 Years	
<b>3,487.0</b>	<b>96.3</b>	<b>3,359.2</b>	<b>447.8</b>	<b>273.7</b>	<b>495.6</b>	<b>240.8</b>	<b>1,901.3</b>	<b>Yeongdong-gun</b>
-	-	1,516.4	248.9	126.3	476.0	117.9	547.3	Reservoir
-	-	986.3	-	-	19.6	95.8	870.9	Pumping Station
-	-	-	-	-	-	-	-	Pumping & Drainage Station
-	-	-	-	-	-	-	-	Drainage Station
-	-	769.9	195.9	137.9	-	27.1	409.0	Weir
-	-	50.6	-	9.5	-	-	41.1	Infiltration Gallery
-	-	36.0	3.0	-	-	-	33.0	Tube Well
-	-	-	-	-	-	-	-	Other Facilities
<b>7,017.0</b>	<b>78.4</b>	<b>5,502.8</b>	<b>1,015.6</b>	<b>163.5</b>	<b>20.2</b>	<b>63.6</b>	<b>4,239.9</b>	<b>Jincheon-gun</b>
-	-	3,609.8	250.3	4.2	2.4	60.4	3,292.5	Reservoir
-	-	721.7	24.0	-	-	-	697.7	Pumping Station
-	-	-	-	-	-	-	-	Pumping & Drainage Station
-	-	-	-	-	-	-	-	Drainage Station
-	-	264.0	123.9	22.5	5.8	3.2	108.6	Weir
-	-	65.0	17.7	3.8	12.0	-	31.5	Infiltration Gallery
-	-	109.6	-	-	-	-	109.6	Tube Well
-	-	732.7	599.7	133.0	-	-	-	Other Facilities
<b>7,384.0</b>	<b>81.9</b>	<b>6,052.6</b>	<b>2,095.9</b>	<b>1,333.3</b>	<b>302.1</b>	<b>282.3</b>	<b>2,039.0</b>	<b>Goesan-gun</b>
-	-	3,236.0	828.8	1,071.1	33.0	206.1	1,097.0	Reservoir
-	-	677.2	-	10.1	7.0	-	660.1	Pumping Station
-	-	-	-	-	-	-	-	Pumping & Drainage Station
-	-	-	-	-	-	-	-	Drainage Station
-	-	787.2	220.4	152.9	155.5	47.8	210.6	Weir
-	-	225.3	-	19.0	106.6	28.4	71.3	Infiltration Gallery
-	-	80.2	-	80.2	-	-	-	Tube Well
-	-	1,046.7	1,046.7	-	-	-	-	Other Facilities
<b>8,214.0</b>	<b>89.7</b>	<b>7,373.5</b>	<b>2,171.0</b>	<b>907.4</b>	<b>914.0</b>	<b>274.6</b>	<b>3,106.5</b>	<b>Eumseong-gun</b>
-	-	5,092.8	714.1	551.2	770.2	262.8	2,794.5	Reservoir
-	-	273.0	-	-	39.2	-	233.8	Pumping Station
-	-	-	-	-	-	-	-	Pumping & Drainage Station
-	-	-	-	-	-	-	-	Drainage Station
-	-	612.9	260.0	162.5	104.6	7.6	78.2	Weir
-	-	97.4	30.8	62.4	-	4.2	-	Infiltration Gallery
-	-	136.2	4.9	131.3	-	-	-	Tube Well
-	-	1,161.2	1,161.2	-	-	-	-	Other Facilities

## 4. 수 리 시 설 별 Paddy Field Area

면적 : 헥타아르

시군 및 시설별	합 계 Total								
	수 원 공 수 No. of Facilities				수 리 답 면 적 Irrigated Paddy Field Area				보조수원공 수해면적 Irrigated by Supple- mentary Facilities
	계 Total	주 Main	보 조 Supple- mentary	부 속 Auxiliary	계 Total	구 역 내 On Project Area	구 역 외 Out of Project Area	기 타 Others	
<b>단 양 군</b>	<b>369</b>	<b>349</b>	<b>18</b>	<b>2</b>	<b>1,049.7</b>	<b>1,036.3</b>	<b>13.4</b>	-	<b>66.7</b>
저 수 지	14	14	-	-	57.6	57.6	-	-	-
양 수 장	4	4	-	-	48.7	48.7	-	-	-
양 배 수 장	-	-	-	-	-	-	-	-	-
배 수 장	-	-	-	-	-	-	-	-	-
보	331	327	2	2	931.4	918.0	13.4	-	3.7
집 수 압 거	6	-	6	-	-	-	-	-	37.4
관 정	14	4	10	-	12.0	12.0	-	-	25.6
기 타 시 설	-	-	-	-	-	-	-	-	-
<b>충 청 남 도</b>	<b>5,635</b>	<b>4,083</b>	<b>812</b>	<b>740</b>	<b>145,060.7</b>	<b>125,566.1</b>	<b>1,385.8</b>	<b>18,108.8</b>	<b>18,630.3</b>
저 수 지	971	922	39	10	90,910.4	89,873.4	1,037.0	-	892.5
양 수 장	755	346	127	282	14,759.4	14,667.3	92.1	-	12,940.1
양 배 수 장	4	4	-	-	3,403.3	3,399.8	3.5	-	-
배 수 장	97	4	18	75	-	-	-	-	1,231.3
보	1,617	1,107	228	282	10,764.6	10,538.8	225.8	-	2,019.9
집 수 압 거	523	333	103	87	2,814.7	2,788.7	26.0	-	701.1
관 정	1,668	1,367	297	4	4,299.5	4,298.1	1.4	-	845.4
기 타 시 설	-	-	-	-	18,108.8	-	-	18,108.8	-
<b>천 안 시</b>	<b>538</b>	<b>326</b>	<b>156</b>	<b>56</b>	<b>7,926.4</b>	<b>6,101.0</b>	<b>49.6</b>	<b>1,775.8</b>	<b>1,837.0</b>
저 수 지	79	73	6	-	3,875.6	3,844.2	31.4	-	511.4
양 수 장	47	25	9	13	275.6	275.6	-	-	590.3
양 배 수 장	-	-	-	-	-	-	-	-	-
배 수 장	-	-	-	-	-	-	-	-	-
보	188	122	26	40	1,164.2	1,155.0	9.2	-	283.5
집 수 압 거	63	51	9	3	467.7	458.7	9.0	-	146.7
관 정	161	55	106	-	367.5	367.5	-	-	305.1
기 타 시 설	-	-	-	-	1,775.8	-	-	1,775.8	-
<b>공 주 시</b>	<b>673</b>	<b>545</b>	<b>78</b>	<b>50</b>	<b>8,975.0</b>	<b>6,516.5</b>	-	<b>2,458.5</b>	<b>742.8</b>
저 수 지	93	91	2	-	3,040.8	3,040.8	-	-	21.5
양 수 장	35	15	7	13	376.9	376.9	-	-	126.2
양 배 수 장	-	-	-	-	-	-	-	-	-
배 수 장	12	-	5	7	-	-	-	-	352.9
보	147	108	12	27	1,707.5	1,707.5	-	-	40.0
집 수 압 거	78	52	23	3	586.7	586.7	-	-	131.9
관 정	308	279	29	-	804.6	804.6	-	-	70.3
기 타 시 설	-	-	-	-	2,458.5	-	-	2,458.5	-

# 답 면 적 현 황(계속)

## by Irrigation Facilities(Cont'd)

Area : ha

시 군 관 할 시 설 Facilities Operated by Si and Gun									Administrative Division Irrigation Facilities
수 원 공 수 No. of Facilities				수 리 답 면 적 Irrigated Paddy Field Area				보조수원공 수해면적 Irrigated by Supplementary Facilities	
계 Total	주 Main	보 조 Supplementary	부 속 Auxiliary	계 Total	구 역 내 On Project Area	구 역 외 Out of Project Area	기 타 Others		
<b>367</b>	<b>347</b>	<b>18</b>	<b>2</b>	<b>1,017.0</b>	<b>1,003.6</b>	<b>13.4</b>	-	<b>66.7</b>	<b>Danyang-gun</b>
14	14	-	-	57.6	57.6	-	-	-	Reservoir
2	2	-	-	16.0	16.0	-	-	-	Pumping Station
-	-	-	-	-	-	-	-	-	Pumping & Drainage Station
-	-	-	-	-	-	-	-	-	Drainage Station
331	327	2	2	931.4	918.0	13.4	-	3.7	Weir
6	-	6	-	-	-	-	-	37.4	Infiltration Gallery
14	4	10	-	12.0	12.0	-	-	25.6	Tube Well
-	-	-	-	-	-	-	-	-	Other Facilities
<b>4,413</b>	<b>3,807</b>	<b>462</b>	<b>144</b>	<b>63,802.2</b>	<b>45,289.2</b>	<b>404.2</b>	<b>18,108.8</b>	<b>2,397.3</b>	<b>Chungcheongnam-do</b>
758	751	3	4	25,713.3	25,610.9	102.4	-	24.3	Reservoir
321	270	25	26	4,005.7	3,956.0	49.7	-	327.6	Pumping Station
-	-	-	-	-	-	-	-	-	Pumping & Drainage Station
8	4	3	1	-	-	-	-	653.3	Drainage Station
1,247	1,084	118	45	8,995.4	8,770.7	224.7	-	229.2	Weir
482	331	83	68	2,679.5	2,653.5	26.0	-	513.1	Infiltration Gallery
1,597	1,367	230	-	4,299.5	4,298.1	1.4	-	649.8	Tube Well
-	-	-	-	18,108.8	-	-	18,108.8	-	Other Facilities
<b>476</b>	<b>310</b>	<b>112</b>	<b>54</b>	<b>4,771.3</b>	<b>2,975.8</b>	<b>19.7</b>	<b>1,775.8</b>	<b>426.5</b>	<b>Cheonan-si</b>
58	57	1	-	720.5	719.0	1.5	-	2.8	Reservoir
37	25	-	12	275.6	275.6	-	-	-	Pumping Station
-	-	-	-	-	-	-	-	-	Pumping & Drainage Station
-	-	-	-	-	-	-	-	-	Drainage Station
164	122	3	39	1,164.2	1,155.0	9.2	-	15.2	Weir
63	51	9	3	467.7	458.7	9.0	-	146.7	Infiltration Gallery
154	55	99	-	367.5	367.5	-	-	261.8	Tube Well
-	-	-	-	1,775.8	-	-	1,775.8	-	Other Facilities
<b>569</b>	<b>528</b>	<b>40</b>	<b>1</b>	<b>6,550.5</b>	<b>4,092.0</b>	-	<b>2,458.5</b>	<b>363.3</b>	<b>Gongju-si</b>
82	80	2	-	1,046.5	1,046.5	-	-	21.5	Reservoir
16	12	4	-	216.7	216.7	-	-	76.2	Pumping Station
-	-	-	-	-	-	-	-	-	Pumping & Drainage Station
2	-	1	1	-	-	-	-	115.3	Drainage Station
115	106	9	-	1,559.7	1,559.7	-	-	16.5	Weir
74	51	23	-	464.5	464.5	-	-	131.9	Infiltration Gallery
280	279	1	-	804.6	804.6	-	-	1.9	Tube Well
-	-	-	-	2,458.5	-	-	2,458.5	-	Other Facilities





# 답 면 적 현 황(계속)

## by Irrigation Facilities(Cont'd)

Area : ha

답 면 적 Paddy Field Area	수리답율 (%) Percentage of Irrigated Paddy Field	한 발 빈 도 별 관 개 면 적 Irrigated Area by Frequency of Drought						Administrative Division Irrigation Facilities
		계 Total	평 년 Normal Years	3 년 3 Years	5 년 5 Years	7 년 7 Years	10년이상 Over 10 Years	
<b>1,093.0</b>	<b>96.0</b>	<b>1,049.7</b>	<b>192.1</b>	<b>63.7</b>	<b>137.2</b>	<b>280.5</b>	<b>376.2</b>	<b>Danyang-gun</b>
-	-	57.6	45.2	12.4	-	-	-	Reservoir
-	-	48.7	-	-	-	-	48.7	Pumping Station
-	-	-	-	-	-	-	-	Pumping & Drainage Station
-	-	-	-	-	-	-	-	Drainage Station
-	-	931.4	146.9	51.3	137.2	280.5	315.5	Weir
-	-	-	-	-	-	-	-	Infiltration Gallery
-	-	12.0	-	-	-	-	12.0	Tube Well
-	-	-	-	-	-	-	-	Other Facilities
<b>188,289.0</b>	<b>77.0</b>	<b>145,060.7</b>	<b>32,296.7</b>	<b>24,943.7</b>	<b>10,412.4</b>	<b>5,833.8</b>	<b>71,574.1</b>	<b>Chungcheongnam-do</b>
-	-	90,910.4	7,547.8	15,706.9	8,350.3	5,280.9	54,024.5	Reservoir
-	-	14,759.4	1,240.6	1,218.0	1,059.2	313.8	10,927.8	Pumping Station
-	-	3,403.3	-	-	-	56.5	3,346.8	Pumping & Drainage Station
-	-	-	-	-	-	-	-	Drainage Station
-	-	10,764.6	4,013.7	4,822.9	237.6	117.1	1,573.3	Weir
-	-	2,814.7	862.0	1,434.8	12.3	47.1	458.5	Infiltration Gallery
-	-	4,299.5	750.4	1,705.7	753.0	8.6	1,081.8	Tube Well
-	-	18,108.8	17,882.2	55.4	-	9.8	161.4	Other Facilities
<b>9,891.0</b>	<b>80.1</b>	<b>7,926.4</b>	<b>2,168.9</b>	<b>3,199.5</b>	<b>8.0</b>	<b>900.2</b>	<b>1,649.8</b>	<b>Cheonan-si</b>
-	-	3,875.6	158.4	1,842.7	6.0	896.2	972.3	Reservoir
-	-	275.6	-	87.6	-	-	188.0	Pumping Station
-	-	-	-	-	-	-	-	Pumping & Drainage Station
-	-	-	-	-	-	-	-	Drainage Station
-	-	1,164.2	93.7	762.8	-	-	307.7	Weir
-	-	467.7	-	408.4	2.0	4.0	53.3	Infiltration Gallery
-	-	367.5	141.0	98.0	-	-	128.5	Tube Well
-	-	1,775.8	1,775.8	-	-	-	-	Other Facilities
<b>12,304.0</b>	<b>72.9</b>	<b>8,975.0</b>	<b>4,926.4</b>	<b>979.2</b>	<b>179.4</b>	<b>422.4</b>	<b>2,467.6</b>	<b>Gongju-si</b>
-	-	3,040.8	947.8	15.0	-	412.7	1,665.3	Reservoir
-	-	376.9	15.0	37.1	40.1	9.7	275.0	Pumping Station
-	-	-	-	-	-	-	-	Pumping & Drainage Station
-	-	-	-	-	-	-	-	Drainage Station
-	-	1,707.5	840.5	562.4	25.3	-	279.3	Weir
-	-	586.7	308.2	207.5	-	-	71.0	Infiltration Gallery
-	-	804.6	356.4	157.2	114.0	-	177.0	Tube Well
-	-	2,458.5	2,458.5	-	-	-	-	Other Facilities

## 4. 수 리 시 설 별 Paddy Field Area

면적 : 헥타아르

시군 및 시설별	합 계 Total								
	수 원 공 수 No. of Facilities				수 리 답 면 적 Irrigated Paddy Field Area				보조수원공 수혜면적 Irrigated by Supple- mentary Facilities
	계 Total	주 Main	보 조 Supple- mentary	부 속 Auxiliary	계 Total	구 역 내 On Project Area	구 역 외 Out of Project Area	기 타 Others	
<b>보 령 시</b>	<b>336</b>	<b>236</b>	<b>14</b>	<b>86</b>	<b>8,727.3</b>	<b>6,828.0</b>	<b>92.2</b>	<b>1,807.1</b>	<b>57.0</b>
저 수 지	104	98	6	-	5,754.7	5,662.5	92.2	-	41.0
양 수 장	40	7	-	33	117.9	117.9	-	-	-
양 배 수 장	-	-	-	-	-	-	-	-	-
배 수 장	1	-	-	1	-	-	-	-	-
보	89	37	3	49	724.1	724.1	-	-	9.0
집 수 압 거	15	15	-	-	113.7	113.7	-	-	-
관 정	87	79	5	3	209.8	209.8	-	-	7.0
기 타 시 설	-	-	-	-	1,807.1	-	-	1,807.1	-
<b>아 산 시</b>	<b>343</b>	<b>261</b>	<b>49</b>	<b>33</b>	<b>12,085.6</b>	<b>10,822.0</b>	<b>95.7</b>	<b>1,167.9</b>	<b>2,001.7</b>
저 수 지	52	52	-	-	7,543.0	7,466.4	76.6	-	-
양 수 장	68	25	30	13	1,576.5	1,558.7	17.8	-	1,860.0
양 배 수 장	-	-	-	-	-	-	-	-	-
배 수 장	3	-	2	1	-	-	-	-	-
보	63	42	4	17	1,010.6	1,009.3	1.3	-	12.2
집 수 압 거	62	50	10	2	511.5	511.5	-	-	119.0
관 정	95	92	3	-	276.1	276.1	-	-	10.5
기 타 시 설	-	-	-	-	1,167.9	-	-	1,167.9	-
<b>서 산 시</b>	<b>361</b>	<b>283</b>	<b>7</b>	<b>71</b>	<b>18,830.2</b>	<b>18,765.8</b>	<b>64.4</b>	<b>-</b>	<b>4.0</b>
저 수 지	55	53	-	2	17,547.3	17,488.2	59.1	-	-
양 수 장	33	20	1	12	517.0	517.0	-	-	-
양 배 수 장	-	-	-	-	-	-	-	-	-
배 수 장	-	-	-	-	-	-	-	-	-
보	176	129	-	47	490.2	486.7	3.5	-	-
집 수 압 거	27	15	2	10	63.4	61.6	1.8	-	2.5
관 정	70	66	4	-	212.3	212.3	-	-	1.5
기 타 시 설	-	-	-	-	-	-	-	-	-
<b>논 산 시</b>	<b>534</b>	<b>328</b>	<b>92</b>	<b>114</b>	<b>13,549.8</b>	<b>12,698.4</b>	<b>37.4</b>	<b>814.0</b>	<b>1,225.5</b>
저 수 지	86	64	21	1	6,827.8	6,793.9	33.9	-	93.6
양 수 장	90	14	9	67	1,803.0	1,803.0	-	-	781.8
양 배 수 장	3	3	-	-	3,005.6	3,002.1	3.5	-	-
배 수 장	17	-	-	17	-	-	-	-	-
보	181	109	43	29	711.9	711.9	-	-	314.9
집 수 압 거	11	2	9	-	12.6	12.6	-	-	5.0
관 정	146	136	10	-	374.9	374.9	-	-	30.2
기 타 시 설	-	-	-	-	814.0	-	-	814.0	-

# 답 면 적 현 황(계속) by Irrigation Facilities(Cont'd)

Area : ha

시 군 관 할 시 설 Facilities Operated by Si and Gun									Administrative Division Irrigation Facilities
수 원 공 수 No. of Facilities				수 리 담 면 적 Irrigated Paddy Field Area				보조수원공 수혜면적 Irrigated by Supplementary Facilities	
계 Total	주 Main	보 조 Supplementary	부 속 Auxiliary	계 Total	구 역 내 On Project Area	구 역 외 Out of Project Area	기 타 Others		
<b>215</b>	<b>213</b>	<b>2</b>	<b>-</b>	<b>3,844.2</b>	<b>2,037.1</b>	<b>-</b>	<b>1,807.1</b>	<b>6.0</b>	<b>Boryeong-si</b>
77	77	-	-	969.4	969.4	-	-	-	Reservoir
6	6	-	-	72.1	72.1	-	-	-	Pumping Station
-	-	-	-	-	-	-	-	-	Pumping & Drainage Station
-	-	-	-	-	-	-	-	-	Drainage Station
38	36	2	-	672.1	672.1	-	-	6.0	Weir
15	15	-	-	113.7	113.7	-	-	-	Infiltration Gallery
79	79	-	-	209.8	209.8	-	-	-	Tube Well
-	-	-	-	1,807.1	-	-	1,807.1	-	Other Facilities
<b>246</b>	<b>238</b>	<b>6</b>	<b>2</b>	<b>3,402.9</b>	<b>2,234.8</b>	<b>0.2</b>	<b>1,167.9</b>	<b>64.2</b>	<b>Asan-si</b>
34	34	-	-	533.0	533.0	-	-	-	Reservoir
22	21	1	-	494.0	494.0	-	-	47.0	Pumping Station
-	-	-	-	-	-	-	-	-	Pumping & Drainage Station
-	-	-	-	-	-	-	-	-	Drainage Station
45	41	4	-	420.4	420.2	0.2	-	12.2	Weir
53	50	1	2	511.5	511.5	-	-	5.0	Infiltration Gallery
92	92	-	-	276.1	276.1	-	-	-	Tube Well
-	-	-	-	1,167.9	-	-	1,167.9	-	Other Facilities
<b>290</b>	<b>268</b>	<b>3</b>	<b>19</b>	<b>13,982.8</b>	<b>13,977.5</b>	<b>5.3</b>	<b>-</b>	<b>4.0</b>	<b>Seosan-si</b>
39	39	-	-	12,903.7	12,903.7	-	-	-	Reservoir
22	19	-	3	313.2	313.2	-	-	-	Pumping Station
-	-	-	-	-	-	-	-	-	Pumping & Drainage Station
-	-	-	-	-	-	-	-	-	Drainage Station
135	129	-	6	490.2	486.7	3.5	-	-	Weir
27	15	2	10	63.4	61.6	1.8	-	2.5	Infiltration Gallery
67	66	1	-	212.3	212.3	-	-	1.5	Tube Well
-	-	-	-	-	-	-	-	-	Other Facilities
<b>335</b>	<b>314</b>	<b>21</b>	<b>-</b>	<b>2,647.1</b>	<b>1,833.1</b>	<b>-</b>	<b>814.0</b>	<b>45.9</b>	<b>Nonsan-si</b>
56	56	-	-	636.5	636.5	-	-	-	Reservoir
12	12	-	-	133.3	133.3	-	-	-	Pumping Station
-	-	-	-	-	-	-	-	-	Pumping & Drainage Station
-	-	-	-	-	-	-	-	-	Drainage Station
128	108	20	-	675.8	675.8	-	-	40.9	Weir
3	2	1	-	12.6	12.6	-	-	5.0	Infiltration Gallery
136	136	-	-	374.9	374.9	-	-	-	Tube Well
-	-	-	-	814.0	-	-	814.0	-	Other Facilities



# 답 면 적 현 황(계속)

## by Irrigation Facilities(Cont'd)

Area : ha

답 면 적 Paddy Field Area	수리답율 (%) Percentage of Irrigated Paddy Field	한 발 빈 도 별 관 개 면 적 Irrigated Area by Frequency of Drought						Administrative Division Irrigation Facilities
		계 Total	평 년 Normal Years	3 년 3 Years	5 년 5 Years	7 년 7 Years	10년이상 Over 10 Years	
<b>10,564.0</b>	<b>82.6</b>	<b>8,727.3</b>	<b>3,454.9</b>	<b>700.1</b>	<b>473.3</b>	<b>136.6</b>	<b>3,962.4</b>	<b>Boryeong-si</b>
-	-	5,754.7	864.6	562.0	262.3	136.6	3,929.2	Reservoir
-	-	117.9	45.8	57.1	15.0	-	-	Pumping Station
-	-	-	-	-	-	-	-	Pumping & Drainage Station
-	-	-	-	-	-	-	-	Drainage Station
-	-	724.1	659.4	52.0	-	-	12.7	Weir
-	-	113.7	75.2	20.0	-	-	18.5	Infiltration Gallery
-	-	209.8	2.8	9.0	196.0	-	2.0	Tube Well
-	-	1,807.1	1,807.1	-	-	-	-	Other Facilities
<b>13,741.0</b>	<b>87.9</b>	<b>12,085.6</b>	<b>2,019.0</b>	<b>3,220.7</b>	<b>3,410.0</b>	<b>1,587.7</b>	<b>1,848.2</b>	<b>Asan-si</b>
-	-	7,543.0	810.3	1,709.2	3,242.9	1,559.6	221.0	Reservoir
-	-	1,576.5	-	185.1	140.0	-	1,251.4	Pumping Station
-	-	-	-	-	-	-	-	Pumping & Drainage Station
-	-	-	-	-	-	-	-	Drainage Station
-	-	1,010.5	40.8	881.6	27.1	18.3	42.8	Weir
-	-	511.5	-	431.0	-	9.8	70.7	Infiltration Gallery
-	-	276.1	-	13.8	-	-	262.3	Tube Well
-	-	1,167.9	1,167.9	-	-	-	-	Other Facilities
<b>21,993.0</b>	<b>85.6</b>	<b>18,830.2</b>	<b>1,093.5</b>	<b>590.5</b>	<b>2,767.6</b>	<b>2.7</b>	<b>14,375.9</b>	<b>Seosan-si</b>
-	-	17,547.3	563.4	214.8	2,632.8	2.7	14,133.6	Reservoir
-	-	517.0	235.1	87.6	28.3	-	166.0	Pumping Station
-	-	-	-	-	-	-	-	Pumping & Drainage Station
-	-	-	-	-	-	-	-	Drainage Station
-	-	490.2	251.3	84.1	97.5	-	57.3	Weir
-	-	63.4	43.7	9.7	-	-	10.0	Infiltration Gallery
-	-	212.3	-	194.3	9.0	-	9.0	Tube Well
-	-	-	-	-	-	-	-	Other Facilities
<b>16,427.0</b>	<b>82.4</b>	<b>13,549.8</b>	<b>2,123.4</b>	<b>752.1</b>	<b>6.1</b>	<b>286.3</b>	<b>10,381.9</b>	<b>Nonsan-si</b>
-	-	6,827.8	532.1	600.3	6.1	223.0	5,466.3	Reservoir
-	-	1,803.0	114.6	-	-	-	1,688.4	Pumping Station
-	-	3,005.6	-	-	-	56.5	2,949.1	Pumping & Drainage Station
-	-	-	-	-	-	-	-	Drainage Station
-	-	711.9	563.3	79.8	-	0.3	68.5	Weir
-	-	12.6	6.6	-	-	-	6.0	Infiltration Gallery
-	-	374.9	92.8	72.0	-	6.5	203.6	Tube Well
-	-	814.0	814.0	-	-	-	-	Other Facilities

## 4. 수 리 시 설 별 Paddy Field Area

면적 : 헥타아르

시군 및 시설별	합 계 Total								
	수 원 공 수 No. of Facilities				수 리 답 면 적 Irrigated Paddy Field Area				보조수원공 수혜면적 Irrigated by Supple- mentary Facilities
	계 Total	주 Main	보 조 Supple- mentary	부 속 Auxiliary	계 Total	구 역 내 On Project Area	구 역 외 Out of Project Area	기 타 Others	
<b>금 산 군</b>	<b>482</b>	<b>396</b>	<b>47</b>	<b>39</b>	<b>4,633.8</b>	<b>3,261.2</b>	<b>11.5</b>	<b>1,361.1</b>	<b>239.2</b>
저 수 지	90	89	1	-	1,208.2	1,207.0	1.2	-	30.0
양 수 장	39	30	6	3	518.6	517.8	0.8	-	89.3
양 배 수 장	-	-	-	-	-	-	-	-	-
배 수 장	-	-	-	-	-	-	-	-	-
보	191	158	8	25	1,067.4	1,067.4	-	-	10.7
집 수 압 거	46	23	12	11	185.5	177.4	8.1	-	46.3
관 정	116	96	20	-	293.0	291.6	1.4	-	62.9
기 타 시 설	-	-	-	-	1,361.1	-	-	1,361.1	-
<b>연 기 군</b>	<b>342</b>	<b>274</b>	<b>58</b>	<b>10</b>	<b>4,125.6</b>	<b>3,762.1</b>	<b>64.7</b>	<b>298.8</b>	<b>313.5</b>
저 수 지	30	30	-	-	768.8	767.0	1.8	-	-
양 수 장	22	14	1	7	1,576.6	1,572.1	4.5	-	17.5
양 배 수 장	-	-	-	-	-	-	-	-	-
배 수 장	4	-	4	-	-	-	-	-	103.4
보	71	66	2	3	907.2	848.8	58.4	-	8.8
집 수 압 거	25	21	4	-	220.8	220.8	-	-	14.3
관 정	190	143	47	-	353.4	353.4	-	-	169.5
기 타 시 설	-	-	-	-	298.8	-	-	298.8	-
<b>부 여 군</b>	<b>491</b>	<b>322</b>	<b>107</b>	<b>62</b>	<b>11,173.1</b>	<b>10,179.3</b>	<b>64.7</b>	<b>929.1</b>	<b>343.3</b>
저 수 지	110	110	-	-	3,952.1	3,922.2	29.9	-	-
양 수 장	93	63	6	24	4,978.8	4,944.0	34.8	-	71.9
양 배 수 장	1	1	-	-	397.7	397.7	-	-	-
배 수 장	32	4	1	27	-	-	-	-	5.0
보	118	67	41	10	446.5	446.5	-	-	62.1
집 수 압 거	58	48	10	-	263.4	263.4	-	-	82.1
관 정	79	29	49	1	205.5	205.5	-	-	122.2
기 타 시 설	-	-	-	-	929.1	-	-	929.1	-
<b>서 천 군</b>	<b>100</b>	<b>66</b>	<b>1</b>	<b>33</b>	<b>7,226.1</b>	<b>6,589.4</b>	<b>53.4</b>	<b>583.3</b>	<b>10.0</b>
저 수 지	20	20	-	-	6,482.8	6,429.4	53.4	-	-
양 수 장	19	1	-	18	5.0	5.0	-	-	-
양 배 수 장	-	-	-	-	-	-	-	-	-
배 수 장	1	-	-	1	-	-	-	-	-
보	18	4	-	14	32.0	32.0	-	-	-
집 수 압 거	1	-	1	-	-	-	-	-	10.0
관 정	41	41	-	-	123.0	123.0	-	-	-
기 타 시 설	-	-	-	-	583.3	-	-	583.3	-

답 면 적 현 황(계속)  
by Irrigation Facilities(Cont'd)

Area : ha

시 군 관 할 시 설 Facilities Operated by Si and Gun										Administrative Division Irrigation Facilities
수 원 공 수 No. of Facilities				수 리 답 면 적 Irrigated Paddy Field Area				보조수원공 수해면적 Irrigated by Supplementary Facilities		
계 Total	주 Main	보 조 Supplementary	부 속 Auxiliary	계 Total	구 역 내 On Project Area	구 역 외 Out of Project Area	기 타 Others			
<b>425</b>	<b>386</b>	<b>39</b>	-	<b>4,176.6</b>	<b>2,804.0</b>	<b>11.5</b>	<b>1,361.1</b>	<b>179.0</b>	<b>Geumsan-gun</b>	
83	83	-	-	815.6	814.4	1.2	-	-	Reservoir	
34	28	6	-	454.0	453.2	0.8	-	89.3	Pumping Station	
-	-	-	-	-	-	-	-	-	Pumping & Drainage Station	
-	-	-	-	-	-	-	-	-	Drainage Station	
164	156	8	-	1,067.4	1,067.4	-	-	10.7	Weir	
35	23	12	-	185.5	177.4	8.1	-	46.3	Infiltration Gallery	
109	96	13	-	293.0	291.6	1.4	-	32.7	Tube Well	
-	-	-	-	1,361.1	-	-	1,361.1	-	Other Facilities	
<b>320</b>	<b>266</b>	<b>54</b>	-	<b>2,133.9</b>	<b>1,776.7</b>	<b>58.4</b>	<b>298.8</b>	<b>210.1</b>	<b>Yeongi-gun</b>	
29	29	-	-	288.1	288.1	-	-	-	Reservoir	
8	7	1	-	65.6	65.6	-	-	17.5	Pumping Station	
-	-	-	-	-	-	-	-	-	Pumping & Drainage Station	
-	-	-	-	-	-	-	-	-	Drainage Station	
68	66	2	-	907.2	848.8	58.4	-	8.8	Weir	
25	21	4	-	220.8	220.8	-	-	14.3	Infiltration Gallery	
190	143	47	-	353.4	353.4	-	-	169.5	Tube Well	
-	-	-	-	298.8	-	-	298.8	-	Other Facilities	
<b>389</b>	<b>290</b>	<b>99</b>	-	<b>3,171.5</b>	<b>2,225.4</b>	<b>17.0</b>	<b>929.1</b>	<b>194.5</b>	<b>Buyeo-gun</b>	
102	102	-	-	794.5	792.2	2.3	-	-	Reservoir	
41	41	-	-	566.7	552.0	14.7	-	-	Pumping Station	
-	-	-	-	-	-	-	-	-	Pumping & Drainage Station	
5	4	1	-	-	-	-	-	5.0	Drainage Station	
106	66	40	-	412.3	412.3	-	-	35.2	Weir	
57	48	9	-	263.4	263.4	-	-	32.1	Infiltration Gallery	
78	29	49	-	205.5	205.5	-	-	122.2	Tube Well	
-	-	-	-	929.1	-	-	929.1	-	Other Facilities	
<b>61</b>	<b>59</b>	<b>1</b>	<b>1</b>	<b>967.1</b>	<b>383.8</b>	-	<b>583.3</b>	<b>10.0</b>	<b>Seocheon-gun</b>	
13	13	-	-	223.8	223.8	-	-	-	Reservoir	
2	1	-	1	5.0	5.0	-	-	-	Pumping Station	
-	-	-	-	-	-	-	-	-	Pumping & Drainage Station	
-	-	-	-	-	-	-	-	-	Drainage Station	
4	4	-	-	32.0	32.0	-	-	-	Weir	
1	-	1	-	-	-	-	-	10.0	Infiltration Gallery	
41	41	-	-	123.0	123.0	-	-	-	Tube Well	
-	-	-	-	583.3	-	-	583.3	-	Other Facilities	





# 답 면 적 현 황(계속)

## by Irrigation Facilities(Cont'd)

Area : ha

답 면 적 Paddy Field Area	수리답율 (%) Percentage of Irrigated Paddy Field	한 발 빈 도 별 관 개 면 적 Irrigated Area by Frequency of Drought						Administrative Division Irrigation Facilities
		계 Total	평 년 Normal Years	3 년 3 Years	5 년 5 Years	7 년 7 Years	10년이상 Over 10 Years	
<b>4,981.0</b>	<b>93.0</b>	<b>4,633.8</b>	<b>2,479.8</b>	<b>345.3</b>	<b>507.4</b>	<b>170.1</b>	<b>1,131.2</b>	<b>Geumsan-gun</b>
-	-	1,208.2	668.9	43.6	132.0	75.9	287.8	Reservoir
-	-	518.6	6.0	25.0	7.4	3.0	477.2	Pumping Station
-	-	-	-	-	-	-	-	Pumping & Drainage Station
-	-	-	-	-	-	-	-	Drainage Station
-	-	1,067.4	353.2	265.8	67.7	71.9	308.8	Weir
-	-	185.5	89.0	9.5	10.3	19.3	57.4	Infiltration Gallery
-	-	293.0	1.6	1.4	290.0	-	-	Tube Well
-	-	1,361.1	1,361.1	-	-	-	-	Other Facilities
<b>5,847.0</b>	<b>70.5</b>	<b>4,125.6</b>	<b>854.1</b>	<b>826.0</b>	<b>-</b>	<b>36.4</b>	<b>2,409.1</b>	<b>Yeongi-gun</b>
-	-	768.8	278.9	-	-	-	489.9	Reservoir
-	-	1,576.6	-	9.9	-	-	1,566.7	Pumping Station
-	-	-	-	-	-	-	-	Pumping & Drainage Station
-	-	-	-	-	-	-	-	Drainage Station
-	-	907.2	204.4	368.6	-	26.6	307.6	Weir
-	-	220.8	68.0	112.0	-	-	40.8	Infiltration Gallery
-	-	353.4	69.2	280.1	-	-	4.1	Tube Well
-	-	298.8	233.6	55.4	-	9.8	-	Other Facilities
<b>15,495.0</b>	<b>72.1</b>	<b>11,173.1</b>	<b>2,275.2</b>	<b>755.5</b>	<b>1,202.7</b>	<b>944.2</b>	<b>5,995.5</b>	<b>Buyeo-gun</b>
-	-	3,952.1	804.0	485.7	815.7	679.1	1,167.6	Reservoir
-	-	4,978.8	156.8	73.0	387.0	251.1	4,110.9	Pumping Station
-	-	397.7	-	-	-	-	397.7	Pumping & Drainage Station
-	-	-	-	-	-	-	-	Drainage Station
-	-	446.5	404.0	36.0	-	-	6.5	Weir
-	-	263.4	142.7	25.4	-	14.0	81.3	Infiltration Gallery
-	-	205.5	-	135.4	-	-	70.1	Tube Well
-	-	929.1	767.7	-	-	-	161.4	Other Facilities
<b>11,316.0</b>	<b>63.8</b>	<b>7,226.1</b>	<b>814.3</b>	<b>6,237.8</b>	<b>-</b>	<b>-</b>	<b>174.0</b>	<b>Seocheon-gun</b>
-	-	6,482.8	213.0	6,162.8	-	-	107.0	Reservoir
-	-	5.0	-	-	-	-	5.0	Pumping Station
-	-	-	-	-	-	-	-	Pumping & Drainage Station
-	-	-	-	-	-	-	-	Drainage Station
-	-	32.0	15.0	-	-	-	17.0	Weir
-	-	-	-	-	-	-	-	Infiltration Gallery
-	-	123.0	3.0	75.0	-	-	45.0	Tube Well
-	-	583.3	583.3	-	-	-	-	Other Facilities

## 4. 수 리 시 설 별 Paddy Field Area

면적 : 헥타아르

시군 및 시설별	합 계 Total								
	수 원 공 수 No. of Facilities				수 리 답 면 적 Irrigated Paddy Field Area				보조수원공 수혜면적 Irrigated by Supple- mentary Facilities
	계 Total	주 Main	보 조 Supple- mentary	부 속 Auxiliary	계 Total	구 역 내 On Project Area	구 역 외 Out of Project Area	기 타 Others	
<b>청 양 군</b>	<b>484</b>	<b>342</b>	<b>108</b>	<b>34</b>	<b>5,934.2</b>	<b>5,394.3</b>	<b>6.1</b>	<b>533.8</b>	<b>1,189.0</b>
저 수 지	84	84	-	-	2,305.4	2,299.3	6.1	-	-
양 수 장	71	40	20	11	1,391.9	1,391.9	-	-	390.1
양 배 수 장	-	-	-	-	-	-	-	-	-
배 수 장	6	-	5	1	-	-	-	-	237.0
보	186	127	42	17	1,242.9	1,242.9	-	-	368.4
집 수 압 거	51	23	23	5	233.6	233.6	-	-	143.3
관 정	86	68	18	-	226.6	226.6	-	-	50.2
기 타 시 설	-	-	-	-	533.8	-	-	533.8	-
<b>홍 성 군</b>	<b>327</b>	<b>276</b>	<b>24</b>	<b>27</b>	<b>5,961.1</b>	<b>4,146.1</b>	<b>88.0</b>	<b>1,727.0</b>	<b>720.3</b>
저 수 지	44	44	-	-	3,131.5	3,101.0	30.5	-	-
양 수 장	46	36	4	6	473.7	451.6	22.1	-	552.0
양 배 수 장	-	-	-	-	-	-	-	-	-
배 수 장	2	-	-	2	-	-	-	-	-
보	59	45	14	-	171.9	141.1	30.8	-	152.3
집 수 압 거	34	15	-	19	61.3	56.7	4.6	-	-
관 정	142	136	6	-	395.7	395.7	-	-	16.0
기 타 시 설	-	-	-	-	1,727.0	-	-	1,727.0	-
<b>예 산 군</b>	<b>308</b>	<b>191</b>	<b>52</b>	<b>65</b>	<b>12,540.3</b>	<b>10,196.9</b>	<b>288.7</b>	<b>2,054.7</b>	<b>2,288.1</b>
저 수 지	30	30	-	-	8,953.1	8,776.4	176.7	-	-
양 수 장	79	40	20	19	643.7	631.6	12.1	-	1,540.1
양 배 수 장	-	-	-	-	-	-	-	-	-
배 수 장	15	-	-	15	-	-	-	-	-
보	77	44	32	1	618.2	518.3	99.9	-	748.0
집 수 압 거	34	4	-	30	32.5	32.5	-	-	-
관 정	73	73	-	-	238.1	238.1	-	-	-
기 타 시 설	-	-	-	-	2,054.7	-	-	2,054.7	-
<b>태 안 군</b>	<b>154</b>	<b>134</b>	<b>1</b>	<b>19</b>	<b>3,445.2</b>	<b>2,297.2</b>	<b>109.3</b>	<b>1,038.7</b>	<b>18.0</b>
저 수 지	45	38	-	7	1,640.0	1,555.9	84.1	-	-
양 수 장	22	15	1	6	499.2	499.2	-	-	18.0
양 배 수 장	-	-	-	-	-	-	-	-	-
배 수 장	1	-	-	1	-	-	-	-	-
보	39	38	-	1	122.0	99.3	22.7	-	-
집 수 압 거	13	9	-	4	46.3	43.8	2.5	-	-
관 정	34	34	-	-	99.0	99.0	-	-	-
기 타 시 설	-	-	-	-	1,038.7	-	-	1,038.7	-

답 면 적 현 황(계속)  
by Irrigation Facilities(Cont'd)

Area : ha

시 군 관 할 시 설 Facilities Operated by Si and Gun									Administrative Division Irrigation Facilities
수 원 공 수 No. of Facilities				수 리 답 면 적 Irrigated Paddy Field Area				보조수원공 수혜면적 Irrigated by Supplementary Facilities	
계 Total	주 Main	보 조 Supplementary	부 속 Auxiliary	계 Total	구 역 내 On Project Area	구 역 외 Out of Project Area	기 타 Others		
<b>364</b>	<b>297</b>	<b>64</b>	<b>3</b>	<b>2,936.2</b>	<b>2,402.4</b>	-	<b>533.8</b>	<b>291.8</b>	<b>Cheongyang-gun</b>
64	64	-	-	791.7	791.7	-	-	-	Reservoir
33	24	6	3	388.2	388.2	-	-	72.1	Pumping Station
-	-	-	-	-	-	-	-	-	Pumping & Drainage Station
-	-	-	-	-	-	-	-	-	Drainage Station
140	119	21	-	775.3	775.3	-	-	50.2	Weir
43	22	21	-	220.6	220.6	-	-	119.3	Infiltration Gallery
84	68	16	-	226.6	226.6	-	-	50.2	Tube Well
-	-	-	-	533.8	-	-	533.8	-	Other Facilities
<b>290</b>	<b>261</b>	<b>10</b>	<b>19</b>	<b>3,096.3</b>	<b>1,302.5</b>	<b>66.8</b>	<b>1,727.0</b>	<b>43.5</b>	<b>Hongseong-gun</b>
36	36	-	-	419.1	409.8	9.3	-	-	Reservoir
29	29	-	-	323.5	301.4	22.1	-	-	Pumping Station
-	-	-	-	-	-	-	-	-	Pumping & Drainage Station
-	-	-	-	-	-	-	-	-	Drainage Station
51	45	6	-	169.7	138.9	30.8	-	33.5	Weir
34	15	-	19	61.3	56.7	4.6	-	-	Infiltration Gallery
140	136	4	-	395.7	395.7	-	-	10.0	Tube Well
-	-	-	-	1,727.0	-	-	1,727.0	-	Other Facilities
<b>204</b>	<b>167</b>	<b>6</b>	<b>31</b>	<b>3,558.1</b>	<b>1,386.4</b>	<b>117.0</b>	<b>2,054.7</b>	-	<b>Yesan-gun</b>
18	18	-	-	315.8	310.8	5.0	-	-	Reservoir
35	31	3	1	407.2	395.1	12.1	-	-	Pumping Station
-	-	-	-	-	-	-	-	-	Pumping & Drainage Station
-	-	-	-	-	-	-	-	-	Drainage Station
44	41	3	-	509.8	409.9	99.9	-	-	Weir
34	4	-	30	32.5	32.5	-	-	-	Infiltration Gallery
73	73	-	-	238.1	238.1	-	-	-	Tube Well
-	-	-	-	2,054.7	-	-	2,054.7	-	Other Facilities
<b>130</b>	<b>120</b>	<b>1</b>	<b>9</b>	<b>2,287.6</b>	<b>1,140.6</b>	<b>108.3</b>	<b>1,038.7</b>	<b>18.0</b>	<b>Taean-gun</b>
30	26	-	4	696.0	612.9	83.1	-	-	Reservoir
15	13	1	1	285.6	285.6	-	-	18.0	Pumping Station
-	-	-	-	-	-	-	-	-	Pumping & Drainage Station
-	-	-	-	-	-	-	-	-	Drainage Station
38	38	-	-	122.0	99.3	22.7	-	-	Weir
13	9	-	4	46.3	43.8	2.5	-	-	Infiltration Gallery
34	34	-	-	99.0	99.0	-	-	-	Tube Well
-	-	-	-	1,038.7	-	-	1,038.7	-	Other Facilities



# 답 면 적 현 황(계속)

## by Irrigation Facilities(Cont'd)

Area : ha

답 면 적 Paddy Field Area	수리답율 (%) Percentage of Irrigated Paddy Field	한 발 빈 도 별 관 개 면 적 Irrigated Area by Frequency of Drought						Administrative Division Irrigation Facilities
		계 Total	평 년 Normal Years	3 년 3 Years	5 년 5 Years	7 년 7 Years	10년이상 Over 10 Years	
<b>7,769.0</b>	<b>76.3</b>	<b>5,934.2</b>	<b>947.8</b>	<b>2,826.7</b>	<b>179.6</b>	<b>659.4</b>	<b>1,320.7</b>	<b>Cheongyang-gun</b>
-	-	2,305.4	206.5	1,056.9	91.1	609.4	341.5	Reservoir
-	-	1,391.9	123.5	271.8	50.5	50.0	896.1	Pumping Station
-	-	-	-	-	-	-	-	Pumping & Drainage Station
-	-	-	-	-	-	-	-	Drainage Station
-	-	1,242.9	47.0	1,149.5	20.0	-	26.4	Weir
-	-	233.6	37.0	172.2	-	-	24.4	Infiltration Gallery
-	-	226.6	-	176.3	18.0	-	32.3	Tube Well
-	-	533.8	533.8	-	-	-	-	Other Facilities
<b>11,338.0</b>	<b>52.5</b>	<b>5,961.1</b>	<b>2,526.5</b>	<b>1,166.1</b>	<b>50.0</b>	<b>364.3</b>	<b>1,854.2</b>	<b>Hongseong-gun</b>
-	-	3,131.5	356.9	750.0	30.0	362.2	1,632.4	Reservoir
-	-	473.7	283.6	120.5	20.0	-	49.6	Pumping Station
-	-	-	-	-	-	-	-	Pumping & Drainage Station
-	-	-	-	-	-	-	-	Drainage Station
-	-	171.9	103.6	44.0	-	-	24.3	Weir
-	-	61.3	46.8	14.5	-	-	-	Infiltration Gallery
-	-	395.7	8.6	237.1	-	2.1	147.9	Tube Well
-	-	1,727.0	1,727.0	-	-	-	-	Other Facilities
<b>13,118.0</b>	<b>95.5</b>	<b>12,540.3</b>	<b>2,665.0</b>	<b>1,565.1</b>	<b>805.2</b>	<b>148.0</b>	<b>7,357.0</b>	<b>Yesan-gun</b>
-	-	8,953.1	131.4	935.1	745.2	148.0	6,993.4	Reservoir
-	-	643.7	130.5	207.2	60.0	-	246.0	Pumping Station
-	-	-	-	-	-	-	-	Pumping & Drainage Station
-	-	-	-	-	-	-	-	Drainage Station
-	-	618.2	346.4	175.2	-	-	96.6	Weir
-	-	32.5	2.0	9.5	-	-	21.0	Infiltration Gallery
-	-	238.1	-	238.1	-	-	-	Tube Well
-	-	2,054.7	2,054.7	-	-	-	-	Other Facilities
<b>11,064.0</b>	<b>31.1</b>	<b>3,445.2</b>	<b>1,913.7</b>	<b>227.5</b>	<b>659.1</b>	<b>175.5</b>	<b>469.4</b>	<b>Taean-gun</b>
-	-	1,640.0	557.0	126.3	336.2	175.5	445.0	Reservoir
-	-	499.2	129.7	56.1	310.9	-	2.5	Pumping Station
-	-	-	-	-	-	-	-	Pumping & Drainage Station
-	-	-	-	-	-	-	-	Drainage Station
-	-	122.0	75.1	29.1	-	-	17.8	Weir
-	-	46.3	38.2	4.0	-	-	4.1	Infiltration Gallery
-	-	99.0	75.0	12.0	12.0	-	-	Tube Well
-	-	1,038.7	1,038.7	-	-	-	-	Other Facilities

## 4. 수 리 시 설 별 Paddy Field Area

면적 : 헥타아르

시군 및 시설별	합 계 Total								보조수원공 수해면적 Irrigated by Supple- mentary Facilities
	수 원 공 수 No. of Facilities				수 리 답 면 적 Irrigated Paddy Field Area				
	계 Total	주 Main	보 조 Supple- mentary	부 속 Auxiliary	계 Total	구 역 내 On Project Area	구 역 외 Out of Project Area	기 타 Others	
<b>당 진 군</b>	<b>162</b>	<b>103</b>	<b>18</b>	<b>41</b>	<b>19,927.0</b>	<b>18,007.9</b>	<b>360.1</b>	<b>1,559.0</b>	<b>7,640.9</b>
저 수 지	49	46	3	-	17,879.3	17,519.2	360.1	-	195.0
양 수 장	51	1	13	37	5.0	5.0	-	-	6,902.9
양 배 수 장	-	-	-	-	-	-	-	-	-
배 수 장	3	-	1	2	-	-	-	-	533.0
보	14	11	1	2	348.0	348.0	-	-	10.0
집 수 압 거	5	5	-	-	15.7	15.7	-	-	-
관 정	40	40	-	-	120.0	120.0	-	-	-
기 타 시 설	-	-	-	-	1,559.0	-	-	1,559.0	-
<b>전 라 북 도</b>	<b>6,261</b>	<b>4,659</b>	<b>674</b>	<b>928</b>	<b>123,840.9</b>	<b>119,943.7</b>	<b>2,246.5</b>	<b>1,650.7</b>	<b>53,553.8</b>
저 수 지	2,295	2,129	110	56	97,938.2	96,314.9	1,623.3	-	6,245.1
양 수 장	569	160	108	301	5,278.5	5,228.7	49.8	-	30,751.8
양 배 수 장	12	1	8	3	7,777.4	7,644.4	133.0	-	2,400.0
배 수 장	26	1	1	24	3.0	3.0	-	-	-
보	1,365	680	161	524	5,928.4	5,543.2	385.2	-	12,801.7
집 수 압 거	278	209	53	16	853.0	797.8	55.2	-	744.4
관 정	1,716	1,479	233	4	4,411.7	4,411.7	-	-	610.8
기 타 시 설	-	-	-	-	1,650.7	-	-	1,650.7	-
<b>전 주 시</b>	<b>197</b>	<b>151</b>	<b>24</b>	<b>22</b>	<b>3,375.0</b>	<b>3,375.0</b>	<b>-</b>	<b>-</b>	<b>963.5</b>
저 수 지	73	72	1	-	3,022.4	3,022.4	-	-	5.0
양 수 장	9	3	4	2	45.4	45.4	-	-	75.0
양 배 수 장	1	-	-	1	-	-	-	-	-
배 수 장	2	-	-	2	-	-	-	-	-
보	37	10	10	17	145.5	145.5	-	-	834.8
집 수 압 거	21	20	1	-	38.3	38.3	-	-	29.0
관 정	54	46	8	-	123.4	123.4	-	-	19.7
기 타 시 설	-	-	-	-	-	-	-	-	-
<b>군 산 시</b>	<b>219</b>	<b>135</b>	<b>26</b>	<b>58</b>	<b>12,563.2</b>	<b>12,415.4</b>	<b>146.8</b>	<b>1.0</b>	<b>8,075.1</b>
저 수 지	105	98	6	1	12,173.5	12,026.7	146.8	-	2,244.9
양 수 장	71	-	15	56	-	-	-	-	5,815.0
양 배 수 장	-	-	-	-	260.7	260.7	-	-	-
배 수 장	1	-	-	1	-	-	-	-	-
보	-	-	-	-	-	-	-	-	-
집 수 압 거	-	-	-	-	-	-	-	-	-
관 정	42	37	5	-	128.0	128.0	-	-	15.2
기 타 시 설	-	-	-	-	1.0	-	-	1.0	-

**답 면 적 현 황(계속)**  
by Irrigation Facilities(Cont'd)

Area : ha

시 군 관 할 시 설 Facilities Operated by Si and Gun									Administrative Division Irrigation Facilities
수 원 공 수 No. of Facilities				수 리 담 면 적 Irrigated Paddy Field Area				보조수원공 수해면적 Irrigated by Supplementary Facilities	
계 Total	주 Main	보 조 Supplementary	부 속 Auxiliary	계 Total	구 역 내 On Project Area	구 역 외 Out of Project Area	기 타 Others		
<b>99</b>	<b>90</b>	<b>4</b>	<b>5</b>	<b>6,276.1</b>	<b>4,717.1</b>	-	<b>1,559.0</b>	<b>540.5</b>	<b>Dangjin-gun</b>
37	37	-	-	4,559.1	4,559.1	-	-	-	Reservoir
9	1	3	5	5.0	5.0	-	-	7.5	Pumping Station
-	-	-	-	-	-	-	-	-	Pumping & Drainage Station
1	-	1	-	-	-	-	-	533.0	Drainage Station
7	7	-	-	17.3	17.3	-	-	-	Weir
5	5	-	-	15.7	15.7	-	-	-	Infiltration Gallery
40	40	-	-	120.0	120.0	-	-	-	Tube Well
-	-	-	-	1,559.0	-	-	1,559.0	-	Other Facilities
<b>4,702</b>	<b>4,403</b>	<b>278</b>	<b>21</b>	<b>29,430.9</b>	<b>26,338.2</b>	<b>1,442.0</b>	<b>1,650.7</b>	<b>805.8</b>	<b>Jeollabuk-do</b>
1,921	1,912	9	-	15,372.8	14,406.2	966.6	-	39.0	Reservoir
157	145	8	4	2,087.2	2,052.2	35.0	-	162.6	Pumping Station
-	-	-	-	-	-	-	-	-	Pumping & Drainage Station
1	1	-	-	3.0	3.0	-	-	-	Drainage Station
770	658	104	8	5,172.9	4,787.7	385.2	-	295.1	Weir
250	208	33	9	732.6	677.4	55.2	-	102.3	Infiltration Gallery
1,603	1,479	124	-	4,411.7	4,411.7	-	-	206.8	Tube Well
-	-	-	-	1,650.7	-	-	1,650.7	-	Other Facilities
<b>147</b>	<b>144</b>	<b>2</b>	<b>1</b>	<b>722.7</b>	<b>722.7</b>	-	-	<b>0.7</b>	<b>Jeonju-si</b>
67	67	-	-	410.5	410.5	-	-	-	Reservoir
4	3	-	1	45.4	45.4	-	-	-	Pumping Station
-	-	-	-	-	-	-	-	-	Pumping & Drainage Station
-	-	-	-	-	-	-	-	-	Drainage Station
8	8	-	-	105.1	105.1	-	-	-	Weir
20	20	-	-	38.3	38.3	-	-	-	Infiltration Gallery
48	46	2	-	123.4	123.4	-	-	0.7	Tube Well
-	-	-	-	-	-	-	-	-	Other Facilities
<b>118</b>	<b>117</b>	-	<b>1</b>	<b>699.4</b>	<b>685.1</b>	<b>13.3</b>	<b>1.0</b>	-	<b>Gunsan-si</b>
80	80	-	-	570.4	557.1	13.3	-	-	Reservoir
1	-	-	1	-	-	-	-	-	Pumping Station
-	-	-	-	-	-	-	-	-	Pumping & Drainage Station
-	-	-	-	-	-	-	-	-	Drainage Station
-	-	-	-	-	-	-	-	-	Weir
-	-	-	-	-	-	-	-	-	Infiltration Gallery
37	37	-	-	128.0	128.0	-	-	-	Tube Well
-	-	-	-	1.0	-	-	1.0	-	Other Facilities





# 답 면 적 현 황(계속)

## by Irrigation Facilities(Cont'd)

Area : ha

답 면 적 Paddy Field Area	수리답율 (%) Percentage of Irrigated Paddy Field	한 발 빈 도 별 관 개 면 적 Irrigated Area by Frequency of Drought						Administrative Division Irrigation Facilities
		계 Total	평 년 Normal Years	3 년 3 Years	5 년 5 Years	7 년 7 Years	10년이상 Over 10 Years	
<b>22,441.0</b>	<b>88.7</b>	<b>19,927.0</b>	<b>2,034.2</b>	<b>1,551.6</b>	<b>164.0</b>	-	<b>16,177.2</b>	<b>Dangjin-gun</b>
-	-	17,879.3	454.6	1,202.5	50.0	-	16,172.2	Reservoir
-	-	5.0	-	-	-	-	5.0	Pumping Station
-	-	-	-	-	-	-	-	Pumping & Drainage Station
-	-	-	-	-	-	-	-	Drainage Station
-	-	348.0	16.0	332.0	-	-	-	Weir
-	-	15.7	4.6	11.1	-	-	-	Infiltration Gallery
-	-	120.0	-	6.0	114.0	-	-	Tube Well
-	-	1,559.0	1,559.0	-	-	-	-	Other Facilities
<b>164,161.0</b>	<b>75.4</b>	<b>123,840.9</b>	<b>29,653.6</b>	<b>22,956.9</b>	<b>4,103.6</b>	<b>11,023.2</b>	<b>56,103.6</b>	<b>Jeollabuk-do</b>
-	-	97,938.2	24,990.0	18,243.5	2,322.0	1,912.9	50,469.8	Reservoir
-	-	5,278.5	738.9	1,045.2	314.3	917.0	2,263.1	Pumping Station
-	-	7,777.4	-	-	-	7,721.9	55.5	Pumping & Drainage Station
-	-	3.0	-	-	-	-	3.0	Drainage Station
-	-	5,928.4	2,351.5	1,087.0	345.6	161.9	1,982.4	Weir
-	-	853.0	304.0	195.6	113.0	8.5	231.9	Infiltration Gallery
-	-	4,411.7	486.6	1,523.6	1,008.7	301.0	1,091.8	Tube Well
-	-	1,650.7	782.6	862.0	-	-	6.1	Other Facilities
<b>4,803.0</b>	<b>70.2</b>	<b>3,375.0</b>	<b>332.2</b>	<b>194.3</b>	<b>30.3</b>	<b>7.5</b>	<b>2,810.7</b>	<b>Jeonju-si</b>
-	-	3,022.4	294.9	62.5	27.3	-	2,637.7	Reservoir
-	-	45.4	-	-	-	-	45.4	Pumping Station
-	-	-	-	-	-	-	-	Pumping & Drainage Station
-	-	-	-	-	-	-	-	Drainage Station
-	-	145.5	-	10.4	-	7.5	127.6	Weir
-	-	38.3	17.1	21.2	-	-	-	Infiltration Gallery
-	-	123.4	20.2	100.2	3.0	-	-	Tube Well
-	-	-	-	-	-	-	-	Other Facilities
<b>13,875.0</b>	<b>90.5</b>	<b>12,563.2</b>	<b>7,816.9</b>	<b>3,980.9</b>	-	<b>264.6</b>	<b>500.8</b>	<b>Gunsan-si</b>
-	-	12,173.5	7,815.9	3,852.9	-	3.9	500.8	Reservoir
-	-	-	-	-	-	-	-	Pumping Station
-	-	260.7	-	-	-	260.7	-	Pumping & Drainage Station
-	-	-	-	-	-	-	-	Drainage Station
-	-	-	-	-	-	-	-	Weir
-	-	-	-	-	-	-	-	Infiltration Gallery
-	-	128.0	-	128.0	-	-	-	Tube Well
-	-	1.0	1.0	-	-	-	-	Other Facilities

## 4. 수 리 시 설 별 Paddy Field Area

면적 : 헥타아르

시군 및 시설별	합 계 Total								
	수 원 공 수 No. of Facilities				수 리 답 면 적 Irrigated Paddy Field Area				보조수원공 수혜면적 Irrigated by Supple- mentary Facilities
	계 Total	주 Main	보 조 Supple- mentary	부 속 Auxiliary	계 Total	구 역 내 On Project Area	구 역 외 Out of Project Area	기 타 Others	
<b>익 산 시</b>	<b>443</b>	<b>272</b>	<b>50</b>	<b>121</b>	<b>17,567.4</b>	<b>17,376.0</b>	<b>191.4</b>	-	<b>5,109.6</b>
저 수 지	149	139	-	10	8,575.7	8,517.3	58.4	-	-
양 수 장	82	3	15	64	1,049.2	1,049.2	-	-	4,457.0
양 배 수 장	1	-	1	-	7,461.2	7,328.2	133.0	-	516.0
배 수 장	11	1	-	10	3.0	3.0	-	-	-
보	41	4	-	37	78.7	78.7	-	-	-
집 수 압 거	1	1	-	-	0.6	0.6	-	-	-
관 정	158	124	34	-	399.0	399.0	-	-	136.6
기 타 시 설	-	-	-	-	-	-	-	-	-
<b>정 읍 시</b>	<b>568</b>	<b>390</b>	<b>83</b>	<b>95</b>	<b>14,074.9</b>	<b>14,034.4</b>	<b>40.5</b>	-	<b>2,362.0</b>
저 수 지	226	209	13	4	12,515.6	12,477.3	38.3	-	406.4
양 수 장	51	7	8	36	746.6	744.4	2.2	-	526.2
양 배 수 장	4	-	3	1	-	-	-	-	549.0
배 수 장	3	-	-	3	-	-	-	-	-
보	78	19	12	47	122.8	122.8	-	-	520.2
집 수 압 거	39	22	13	4	260.2	260.2	-	-	235.4
관 정	167	133	34	-	429.7	429.7	-	-	124.8
기 타 시 설	-	-	-	-	-	-	-	-	-
<b>남 원 시</b>	<b>943</b>	<b>767</b>	<b>89</b>	<b>87</b>	<b>9,680.4</b>	<b>9,415.5</b>	<b>264.9</b>	-	<b>513.6</b>
저 수 지	298	259	16	23	6,004.1	5,909.4	94.7	-	196.7
양 수 장	58	45	6	7	1,162.6	1,131.7	30.9	-	150.9
양 배 수 장	-	-	-	-	-	-	-	-	-
배 수 장	-	-	-	-	-	-	-	-	-
보	182	125	3	54	1,546.5	1,407.2	139.3	-	56.6
집 수 압 거	14	12	2	-	59.3	59.3	-	-	40.0
관 정	391	326	62	3	907.9	907.9	-	-	69.4
기 타 시 설	-	-	-	-	-	-	-	-	-
<b>김 제 시</b>	<b>347</b>	<b>218</b>	<b>33</b>	<b>96</b>	<b>20,634.5</b>	<b>19,530.5</b>	<b>242.0</b>	<b>862.0</b>	<b>19,760.0</b>
저 수 지	126	118	-	8	19,090.4	18,848.4	242.0	-	-
양 수 장	80	3	13	64	116.0	116.0	-	-	18,651.0
양 배 수 장	5	1	3	1	55.5	55.5	-	-	915.0
배 수 장	9	-	1	8	-	-	-	-	-
보	22	10	-	12	201.9	201.9	-	-	-
집 수 압 거	24	18	3	3	103.2	103.2	-	-	155.0
관 정	81	68	13	-	205.5	205.5	-	-	39.0
기 타 시 설	-	-	-	-	862.0	-	-	862.0	-

# 답 면 적 현 황(계속)

## by Irrigation Facilities(Cont'd)

Area : ha

시 군 관 할 시 설 Facilities Operated by Si and Gun								Administrative Division Irrigation Facilities	
수 원 공 수 No. of Facilities				수 리 답 면 적 Irrigated Paddy Field Area					보조수원공 수혜면적 Irrigated by Supplementary Facilities
계 Total	주 Main	보 조 Supplementary	부 속 Auxiliary	계 Total	구 역 내 On Project Area	구 역 외 Out of Project Area	기 타 Others		
<b>252</b>	<b>252</b>	-	-	<b>905.2</b>	<b>903.2</b>	<b>2.0</b>	-	<b>Iksan-si</b>	
121	121	-	-	473.9	471.9	2.0	-	Reservoir	
2	2	-	-	10.2	10.2	-	-	Pumping Station	
-	-	-	-	-	-	-	-	Pumping & Drainage Station	
1	1	-	-	3.0	3.0	-	-	Drainage Station	
3	3	-	-	18.5	18.5	-	-	Weir	
1	1	-	-	0.6	0.6	-	-	Infiltration Gallery	
124	124	-	-	399.0	399.0	-	-	Tube Well	
-	-	-	-	-	-	-	-	Other Facilities	
<b>410</b>	<b>378</b>	<b>32</b>	-	<b>2,185.9</b>	<b>2,185.9</b>	-	-	<b>152.2 Jeongeup-si</b>	
200	200	-	-	1,425.6	1,425.6	-	-	Reservoir	
10	6	4	-	88.0	88.0	-	-	81.2 Pumping Station	
-	-	-	-	-	-	-	-	Pumping & Drainage Station	
-	-	-	-	-	-	-	-	Drainage Station	
21	18	3	-	102.8	102.8	-	-	6.1 Weir	
28	21	7	-	139.8	139.8	-	-	16.3 Infiltration Gallery	
151	133	18	-	429.7	429.7	-	-	48.6 Tube Well	
-	-	-	-	-	-	-	-	Other Facilities	
<b>813</b>	<b>749</b>	<b>64</b>	-	<b>4,794.7</b>	<b>4,539.4</b>	<b>255.3</b>	-	<b>133.4 Namwon-si</b>	
247	247	-	-	1,869.3	1,774.6	94.7	-	Reservoir	
44	42	2	-	621.3	600.0	21.3	-	64.0 Pumping Station	
-	-	-	-	-	-	-	-	Pumping & Drainage Station	
-	-	-	-	-	-	-	-	Drainage Station	
122	122	-	-	1,336.9	1,197.6	139.3	-	Weir	
12	12	-	-	59.3	59.3	-	-	Infiltration Gallery	
388	326	62	-	907.9	907.9	-	-	69.4 Tube Well	
-	-	-	-	-	-	-	-	Other Facilities	
<b>203</b>	<b>203</b>	-	-	<b>2,488.8</b>	<b>1,626.8</b>	-	<b>862.0</b>	<b>Gimje-si</b>	
104	104	-	-	1,000.2	1,000.2	-	-	Reservoir	
3	3	-	-	116.0	116.0	-	-	Pumping Station	
-	-	-	-	-	-	-	-	Pumping & Drainage Station	
-	-	-	-	-	-	-	-	Drainage Station	
10	10	-	-	201.9	201.9	-	-	Weir	
18	18	-	-	103.2	103.2	-	-	Infiltration Gallery	
68	68	-	-	205.5	205.5	-	-	Tube Well	
-	-	-	-	862.0	-	-	862.0	Other Facilities	



# 답 면 적 현 황(계속)

## by Irrigation Facilities(Cont'd)

Area : ha

답 면 적 Paddy Field Area	수리답율 (%) Percentage of Irrigated Paddy Field	한 발 빈 도 별 관 개 면 적 Irrigated Area by Frequency of Drought						Administrative Division Irrigation Facilities
		계 Total	평 년 Normal Years	3 년 3 Years	5 년 5 Years	7 년 7 Years	10년이상 Over 10 Years	
<b>21,964.0</b>	<b>79.9</b>	<b>17,567.4</b>	<b>3,145.5</b>	<b>5,406.9</b>	-	<b>8,599.9</b>	<b>415.1</b>	<b>Iksan-si</b>
-	-	8,575.7	3,075.7	5,296.2	-	77.3	126.5	Reservoir
-	-	1,049.2	-	2.2	-	767.4	279.6	Pumping Station
-	-	7,461.2	-	-	-	7,461.2	-	Pumping & Drainage Station
-	-	3.0	-	-	-	-	3.0	Drainage Station
-	-	78.7	63.2	9.5	-	-	6.0	Weir
-	-	0.6	0.6	-	-	-	-	Infiltration Gallery
-	-	399.0	6.0	99.0	-	294.0	-	Tube Well
-	-	-	-	-	-	-	-	Other Facilities
<b>18,744.0</b>	<b>75.0</b>	<b>14,074.9</b>	<b>994.3</b>	<b>2,496.8</b>	<b>403.8</b>	<b>23.8</b>	<b>10,156.2</b>	<b>Jeongeup-si</b>
-	-	12,515.6	883.9	1,798.7	20.6	18.8	9,793.6	Reservoir
-	-	746.6	30.0	678.6	-	-	38.0	Pumping Station
-	-	-	-	-	-	-	-	Pumping & Drainage Station
-	-	-	-	-	-	-	-	Drainage Station
-	-	122.8	19.0	9.5	11.7	3.0	79.6	Weir
-	-	260.2	15.8	10.0	88.5	-	145.9	Infiltration Gallery
-	-	429.7	45.6	-	283.0	2.0	99.1	Tube Well
-	-	-	-	-	-	-	-	Other Facilities
<b>13,197.0</b>	<b>73.3</b>	<b>9,680.4</b>	<b>3,938.7</b>	<b>1,748.4</b>	<b>492.6</b>	<b>514.6</b>	<b>2,986.1</b>	<b>Namwon-si</b>
-	-	6,004.1	2,211.4	1,031.7	10.0	506.6	2,244.4	Reservoir
-	-	1,162.6	394.0	136.8	192.3	3.0	436.5	Pumping Station
-	-	-	-	-	-	-	-	Pumping & Drainage Station
-	-	-	-	-	-	-	-	Drainage Station
-	-	1,546.5	999.2	219.5	209.6	5.0	113.2	Weir
-	-	59.3	20.0	26.3	-	-	13.0	Infiltration Gallery
-	-	907.9	314.1	334.1	80.7	-	179.0	Tube Well
-	-	-	-	-	-	-	-	Other Facilities
<b>24,168.0</b>	<b>85.3</b>	<b>20,634.5</b>	<b>1,357.4</b>	<b>2,494.9</b>	<b>135.8</b>	<b>38.0</b>	<b>16,608.4</b>	<b>Gimje-si</b>
-	-	19,090.4	1,033.3	1,547.7	0.8	38.0	16,470.6	Reservoir
-	-	116.0	78.0	-	-	-	38.0	Pumping Station
-	-	55.5	-	-	-	-	55.5	Pumping & Drainage Station
-	-	-	-	-	-	-	-	Drainage Station
-	-	201.9	125.0	34.4	-	-	42.5	Weir
-	-	103.2	50.6	50.8	-	-	1.8	Infiltration Gallery
-	-	205.5	70.5	-	135.0	-	-	Tube Well
-	-	862.0	-	862.0	-	-	-	Other Facilities

## 4. 수 리 시 설 별 Paddy Field Area

면적 : 헥타아르

시군 및 시설별	합 계 Total								
	수 원 공 수 No. of Facilities				수 리 답 면 적 Irrigated Paddy Field Area				보조수원공 수혜면적 Irrigated by Supple- mentary Facilities
	계 Total	주 Main	보 조 Supple- mentary	부 속 Auxiliary	계 Total	구 역 내 On Project Area	구 역 외 Out of Project Area	기 타 Others	
<b>완 주 군</b>	<b>540</b>	<b>457</b>	<b>40</b>	<b>43</b>	<b>5,987.5</b>	<b>5,964.1</b>	<b>23.4</b>	-	<b>13,566.8</b>
저 수 지	192	173	19	-	4,980.0	4,956.6	23.4	-	2,386.7
양 수 장	18	10	1	7	134.0	134.0	-	-	205.0
양 배 수 장	-	-	-	-	-	-	-	-	-
배 수 장	-	-	-	-	-	-	-	-	-
보	122	81	5	36	399.0	399.0	-	-	10,781.5
집 수 압 거	69	62	7	-	103.1	103.1	-	-	174.0
관 정	139	131	8	-	371.4	371.4	-	-	19.6
기 타 시 설	-	-	-	-	-	-	-	-	-
<b>진 안 군</b>	<b>409</b>	<b>324</b>	<b>12</b>	<b>73</b>	<b>3,441.6</b>	<b>3,054.2</b>	<b>387.4</b>	-	<b>85.9</b>
저 수 지	140	138	2	-	2,033.6	1,922.6	111.0	-	33.8
양 수 장	9	8	1	-	98.8	98.8	-	-	-
양 배 수 장	-	-	-	-	-	-	-	-	-
배 수 장	-	-	-	-	-	-	-	-	-
보	181	106	2	73	996.8	775.4	221.4	-	9.1
집 수 압 거	24	17	7	-	126.0	71.0	55.0	-	43.0
관 정	55	55	-	-	186.4	186.4	-	-	-
기 타 시 설	-	-	-	-	-	-	-	-	-
<b>무 주 군</b>	<b>232</b>	<b>184</b>	<b>35</b>	<b>13</b>	<b>1,723.7</b>	<b>1,631.2</b>	-	<b>92.5</b>	<b>91.6</b>
저 수 지	74	72	2	-	897.3	897.3	-	-	24.0
양 수 장	4	4	-	-	57.0	57.0	-	-	-
양 배 수 장	-	-	-	-	-	-	-	-	-
배 수 장	-	-	-	-	-	-	-	-	-
보	103	90	-	13	617.9	617.9	-	-	-
집 수 압 거	4	4	-	-	6.0	6.0	-	-	-
관 정	47	14	33	-	53.0	53.0	-	-	67.6
기 타 시 설	-	-	-	-	92.5	-	-	92.5	-
<b>장 수 군</b>	<b>261</b>	<b>218</b>	<b>16</b>	<b>27</b>	<b>3,615.4</b>	<b>3,544.9</b>	-	<b>70.5</b>	<b>147.1</b>
저 수 지	83	71	12	-	2,780.9	2,780.9	-	-	109.0
양 수 장	10	6	2	2	64.7	64.7	-	-	35.1
양 배 수 장	-	-	-	-	-	-	-	-	-
배 수 장	-	-	-	-	-	-	-	-	-
보	118	92	1	25	534.0	534.0	-	-	-
집 수 압 거	6	6	-	-	37.3	37.3	-	-	-
관 정	44	43	1	-	128.0	128.0	-	-	3.0
기 타 시 설	-	-	-	-	70.5	-	-	70.5	-

# 답 면 적 현 황(계속)

## by Irrigation Facilities(Cont'd)

Area : ha

시 군 관 할 시 설 Facilities Operated by Si and Gun									Administrative Division Irrigation Facilities
수 원 공 수 No. of Facilities				수 리 답 면 적 Irrigated Paddy Field Area				보조수원공 수해면적 Irrigated by Supplementary Facilities	
계 Total	주 Main	보 조 Supplementary	부 속 Auxiliary	계 Total	구 역 내 On Project Area	구 역 외 Out of Project Area	기 타 Others		
<b>434</b>	<b>432</b>	<b>2</b>	-	<b>1,995.0</b>	<b>1,995.0</b>	-	-	<b>0.6</b>	<b>Wanju-gun</b>
152	152	-	-	1,046.6	1,046.6	-	-	-	Reservoir
9	9	-	-	111.8	111.8	-	-	-	Pumping Station
-	-	-	-	-	-	-	-	-	Pumping & Drainage Station
-	-	-	-	-	-	-	-	-	Drainage Station
78	78	-	-	362.1	362.1	-	-	-	Weir
62	62	-	-	103.1	103.1	-	-	-	Infiltration Gallery
133	131	2	-	371.4	371.4	-	-	0.6	Tube Well
-	-	-	-	-	-	-	-	-	Other Facilities
<b>310</b>	<b>302</b>	<b>8</b>	-	<b>2,613.8</b>	<b>2,226.4</b>	<b>387.4</b>	-	<b>43.0</b>	<b>Jinan-gun</b>
119	119	-	-	1,316.9	1,205.9	111.0	-	-	Reservoir
9	8	1	-	98.8	98.8	-	-	-	Pumping Station
-	-	-	-	-	-	-	-	-	Pumping & Drainage Station
-	-	-	-	-	-	-	-	-	Drainage Station
103	103	-	-	885.7	664.3	221.4	-	-	Weir
24	17	7	-	126.0	71.0	55.0	-	43.0	Infiltration Gallery
55	55	-	-	186.4	186.4	-	-	-	Tube Well
-	-	-	-	-	-	-	-	-	Other Facilities
<b>209</b>	<b>175</b>	<b>34</b>	-	<b>1,209.1</b>	<b>1,116.6</b>	-	<b>92.5</b>	<b>88.6</b>	<b>Muju-gun</b>
67	65	2	-	421.2	421.2	-	-	24.0	Reservoir
4	4	-	-	57.0	57.0	-	-	-	Pumping Station
-	-	-	-	-	-	-	-	-	Pumping & Drainage Station
-	-	-	-	-	-	-	-	-	Drainage Station
88	88	-	-	579.4	579.4	-	-	-	Weir
4	4	-	-	6.0	6.0	-	-	-	Infiltration Gallery
46	14	32	-	53.0	53.0	-	-	64.6	Tube Well
-	-	-	-	92.5	-	-	92.5	-	Other Facilities
<b>194</b>	<b>194</b>	-	-	<b>1,085.1</b>	<b>1,014.6</b>	-	<b>70.5</b>	-	<b>Jangsu-gun</b>
50	50	-	-	279.0	279.0	-	-	-	Reservoir
6	6	-	-	64.7	64.7	-	-	-	Pumping Station
-	-	-	-	-	-	-	-	-	Pumping & Drainage Station
-	-	-	-	-	-	-	-	-	Drainage Station
89	89	-	-	505.6	505.6	-	-	-	Weir
6	6	-	-	37.3	37.3	-	-	-	Infiltration Gallery
43	43	-	-	128.0	128.0	-	-	-	Tube Well
-	-	-	-	70.5	-	-	70.5	-	Other Facilities





# 답 면 적 현 황(계속)

## by Irrigation Facilities(Cont'd)

Area : ha

답 면 적 Paddy Field Area	수리답율 (%) Percentage of Irrigated Paddy Field	한 발 빈 도 별 관 개 면 적 Irrigated Area by Frequency of Drought						Administrative Division Irrigation Facilities
		계 Total	평 년 Normal Years	3 년 3 Years	5 년 5 Years	7 년 7 Years	10년이상 Over 10 Years	
<b>9,242.0</b>	<b>64.7</b>	<b>5,987.5</b>	<b>3,616.0</b>	<b>799.0</b>	<b>323.5</b>	<b>207.3</b>	<b>1,041.7</b>	<b>Wanju-gun</b>
-	-	4,980.0	3,483.1	296.0	264.5	136.7	799.7	Reservoir
-	-	134.0	12.6	28.0	-	37.5	55.9	Pumping Station
-	-	-	-	-	-	-	-	Pumping & Drainage Station
-	-	-	-	-	-	-	-	Drainage Station
-	-	399.0	26.2	151.6	2.0	33.1	186.1	Weir
-	-	103.1	80.6	22.5	-	-	-	Infiltration Gallery
-	-	371.4	13.5	300.9	57.0	-	-	Tube Well
-	-	-	-	-	-	-	-	Other Facilities
<b>5,409.0</b>	<b>63.6</b>	<b>3,441.6</b>	<b>1,344.0</b>	<b>497.0</b>	<b>126.7</b>	<b>132.2</b>	<b>1,341.7</b>	<b>Jinan-gun</b>
-	-	2,033.6	724.8	175.8	91.7	132.2	909.1	Reservoir
-	-	98.8	40.0	18.8	35.0	-	5.0	Pumping Station
-	-	-	-	-	-	-	-	Pumping & Drainage Station
-	-	-	-	-	-	-	-	Drainage Station
-	-	996.8	514.2	266.4	-	-	216.2	Weir
-	-	126.0	65.0	36.0	-	-	25.0	Infiltration Gallery
-	-	186.4	-	-	-	-	186.4	Tube Well
-	-	-	-	-	-	-	-	Other Facilities
<b>3,119.0</b>	<b>55.2</b>	<b>1,723.7</b>	<b>397.9</b>	<b>181.8</b>	<b>56.8</b>	<b>68.7</b>	<b>1,018.5</b>	<b>Muju-gun</b>
-	-	897.3	210.9	58.5	16.8	-	611.1	Reservoir
-	-	57.0	-	-	-	-	57.0	Pumping Station
-	-	-	-	-	-	-	-	Pumping & Drainage Station
-	-	-	-	-	-	-	-	Drainage Station
-	-	617.9	97.5	110.3	-	68.7	341.4	Weir
-	-	6.0	-	6.0	-	-	-	Infiltration Gallery
-	-	53.0	-	7.0	40.0	-	6.0	Tube Well
-	-	92.5	89.5	-	-	-	3.0	Other Facilities
<b>4,962.0</b>	<b>72.8</b>	<b>3,615.4</b>	<b>507.4</b>	<b>344.7</b>	<b>338.6</b>	<b>459.1</b>	<b>1,965.6</b>	<b>Jangsu-gun</b>
-	-	2,780.9	298.6	197.2	259.9	442.9	1,582.3	Reservoir
-	-	64.7	-	-	-	-	64.7	Pumping Station
-	-	-	-	-	-	-	-	Pumping & Drainage Station
-	-	-	-	-	-	-	-	Drainage Station
-	-	534.0	138.4	99.5	49.2	9.7	237.2	Weir
-	-	37.3	-	-	24.5	6.5	6.3	Infiltration Gallery
-	-	128.0	3.0	48.0	5.0	-	72.0	Tube Well
-	-	70.5	67.4	-	-	-	3.1	Other Facilities



# 답 면 적 현 황(계속)

## by Irrigation Facilities(Cont'd)

Area : ha

시 군 관 할 시 설 Facilities Operated by Si and Gun									Administrative Division Irrigation Facilities
수 원 공 수 No. of Facilities				수 리 답 면 적 Irrigated Paddy Field Area				보조수원공 수혜면적 Irrigated by Supplementary Facilities	
계 Total	주 Main	보 조 Supplementary	부 속 Auxiliary	계 Total	구 역 내 On Project Area	구 역 외 Out of Project Area	기 타 Others		
<b>317</b>	<b>313</b>	<b>4</b>	-	<b>2,110.6</b>	<b>2,105.3</b>	<b>5.3</b>	-	<b>26.4</b>	<b>Imsil-gun</b>
169	169	-	-	1,187.4	1,187.4	-	-	-	Reservoir
14	13	1	-	150.3	150.3	-	-	17.4	Pumping Station
-	-	-	-	-	-	-	-	-	Pumping & Drainage Station
-	-	-	-	-	-	-	-	-	Drainage Station
43	43	-	-	519.9	514.6	5.3	-	-	Weir
-	-	-	-	-	-	-	-	-	Infiltration Gallery
91	88	3	-	253.0	253.0	-	-	9.0	Tube Well
-	-	-	-	-	-	-	-	-	Other Facilities
<b>364</b>	<b>329</b>	<b>16</b>	<b>19</b>	<b>2,539.3</b>	<b>1,966.6</b>	<b>66.4</b>	<b>506.3</b>	<b>24.3</b>	<b>Sunchang-gun</b>
147	140	7	-	1,047.1	1,013.8	33.3	-	15.0	Reservoir
23	21	-	2	343.9	330.2	13.7	-	-	Pumping Station
-	-	-	-	-	-	-	-	-	Pumping & Drainage Station
-	-	-	-	-	-	-	-	-	Drainage Station
34	26	-	8	237.6	218.4	19.2	-	-	Weir
40	23	8	9	44.4	44.2	0.2	-	7.4	Infiltration Gallery
120	119	1	-	360.0	360.0	-	-	1.9	Tube Well
-	-	-	-	506.3	-	-	506.3	-	Other Facilities
<b>735</b>	<b>623</b>	<b>112</b>	-	<b>4,957.5</b>	<b>4,156.9</b>	<b>682.2</b>	<b>118.4</b>	<b>324.6</b>	<b>Gochang-gun</b>
320	320	-	-	3,548.1	2,865.9	682.2	-	-	Reservoir
27	27	-	-	369.8	369.8	-	-	-	Pumping Station
-	-	-	-	-	-	-	-	-	Pumping & Drainage Station
-	-	-	-	-	-	-	-	-	Drainage Station
171	70	101	-	317.4	317.4	-	-	289.0	Weir
35	24	11	-	74.6	74.6	-	-	35.6	Infiltration Gallery
182	182	-	-	529.2	529.2	-	-	-	Tube Well
-	-	-	-	118.4	-	-	118.4	-	Other Facilities
<b>196</b>	<b>192</b>	<b>4</b>	-	<b>1,123.8</b>	<b>1,093.7</b>	<b>30.1</b>	-	<b>12.0</b>	<b>Buan-gun</b>
78	78	-	-	776.6	746.5	30.1	-	-	Reservoir
1	1	-	-	10.0	10.0	-	-	-	Pumping Station
-	-	-	-	-	-	-	-	-	Pumping & Drainage Station
-	-	-	-	-	-	-	-	-	Drainage Station
-	-	-	-	-	-	-	-	-	Weir
-	-	-	-	-	-	-	-	-	Infiltration Gallery
117	113	4	-	337.2	337.2	-	-	12.0	Tube Well
-	-	-	-	-	-	-	-	-	Other Facilities



# 답 면 적 현 황(계속)

## by Irrigation Facilities(Cont'd)

Area : ha

답 면 적 Paddy Field Area	수리답율 (%) Percentage of Irrigated Paddy Field	한 발 빈 도 별 관 개 면 적 Irrigated Area by Frequency of Drought						Administrative Division Irrigation Facilities
		계 Total	평 년 Normal Years	3 년 3 Years	5 년 5 Years	7 년 7 Years	10년이상 Over 10 Years	
<b>6,176.0</b>	<b>58.4</b>	<b>3,611.0</b>	<b>947.7</b>	<b>546.8</b>	<b>156.4</b>	<b>28.6</b>	<b>1,931.5</b>	<b>Imsil-gun</b>
-	-	2,638.7	710.4	250.7	156.4	17.2	1,504.0	Reservoir
-	-	150.3	-	-	-	-	150.3	Pumping Station
-	-	-	-	-	-	-	-	Pumping & Drainage Station
-	-	-	-	-	-	-	-	Drainage Station
-	-	569.0	231.3	49.1	-	11.4	277.2	Weir
-	-	-	-	-	-	-	-	Infiltration Gallery
-	-	253.0	6.0	247.0	-	-	-	Tube Well
-	-	-	-	-	-	-	-	Other Facilities
<b>7,673.0</b>	<b>68.7</b>	<b>5,274.3</b>	<b>1,370.5</b>	<b>672.3</b>	<b>209.9</b>	<b>349.4</b>	<b>2,672.2</b>	<b>Sunchang-gun</b>
-	-	3,045.7	747.7	288.5	89.9	275.3	1,644.3	Reservoir
-	-	971.9	96.8	74.1	10.0	69.1	721.9	Pumping Station
-	-	-	-	-	-	-	-	Pumping & Drainage Station
-	-	-	-	-	-	-	-	Drainage Station
-	-	346.0	10.6	46.0	5.0	-	284.4	Weir
-	-	44.4	6.5	16.3	-	-	21.6	Infiltration Gallery
-	-	360.0	2.6	247.4	105.0	5.0	-	Tube Well
-	-	506.3	506.3	-	-	-	-	Other Facilities
<b>15,361.0</b>	<b>60.2</b>	<b>9,258.6</b>	<b>3,365.2</b>	<b>573.7</b>	<b>1,541.7</b>	<b>311.1</b>	<b>3,466.9</b>	<b>Gochang-gun</b>
-	-	7,494.1	2,989.5	379.7	1,345.6	245.6	2,533.7	Reservoir
-	-	672.0	77.5	106.7	77.0	40.0	370.8	Pumping Station
-	-	-	-	-	-	-	-	Pumping & Drainage Station
-	-	-	-	-	-	-	-	Drainage Station
-	-	370.3	126.9	80.8	68.1	23.5	71.0	Weir
-	-	74.6	47.8	6.5	-	2.0	18.3	Infiltration Gallery
-	-	529.2	5.1	-	51.0	-	473.1	Tube Well
-	-	118.4	118.4	-	-	-	-	Other Facilities
<b>15,468.0</b>	<b>84.2</b>	<b>13,033.4</b>	<b>519.9</b>	<b>3,019.4</b>	<b>287.5</b>	<b>18.4</b>	<b>9,188.2</b>	<b>Buan-gun</b>
-	-	12,686.2	509.9	3,007.4	38.5	18.4	9,112.0	Reservoir
-	-	10.0	10.0	-	-	-	-	Pumping Station
-	-	-	-	-	-	-	-	Pumping & Drainage Station
-	-	-	-	-	-	-	-	Drainage Station
-	-	-	-	-	-	-	-	Weir
-	-	-	-	-	-	-	-	Infiltration Gallery
-	-	337.2	-	12.0	249.0	-	76.2	Tube Well
-	-	-	-	-	-	-	-	Other Facilities

## 4. 수 리 시 설 별 Paddy Field Area

면적 : 헥타아르

시군 및 시설별	합 계 Total								
	수 원 공 수 No. of Facilities				수 리 답 면 적 Irrigated Paddy Field Area				보조수원공 수해면적 Irrigated by Supple- mentary Facilities
	계 Total	주 Main	보 조 Supple- mentary	부 속 Auxiliary	계 Total	구 역 내 On Project Area	구 역 외 Out of Project Area	기 타 Others	
<b>전 라 남 도</b>	<b>8,993</b>	<b>6,341</b>	<b>1,834</b>	<b>818</b>	<b>155,153.4</b>	<b>140,671.9</b>	<b>1,634.6</b>	<b>12,846.9</b>	<b>34,318.8</b>
저 수 지	3,236	2,742	481	13	105,111.7	104,431.6	680.1	-	11,938.4
양 수 장	664	200	233	231	18,473.6	17,776.5	697.1	-	9,782.8
양 배 수 장	3	1	-	2	189.0	189.0	-	-	-
배 수 장	43	2	21	20	139.0	139.0	-	-	3,733.3
보	1,690	701	484	505	9,159.0	8,914.2	244.8	-	6,984.1
집 수 압 거	425	236	158	31	1,784.9	1,779.3	5.6	-	720.6
관 정	2,932	2,459	457	16	7,449.3	7,442.3	7.0	-	1,159.6
기 타 시 설	-	-	-	-	12,846.9	-	-	12,846.9	-
<b>목 포 시</b>	<b>33</b>	<b>30</b>	<b>-</b>	<b>3</b>	<b>202.2</b>	<b>202.2</b>	<b>-</b>	<b>-</b>	<b>-</b>
저 수 지	19	19	-	-	165.2	165.2	-	-	-
양 수 장	1	-	-	1	-	-	-	-	-
양 배 수 장	-	-	-	-	-	-	-	-	-
배 수 장	-	-	-	-	-	-	-	-	-
보	2	-	-	2	-	-	-	-	-
집 수 압 거	-	-	-	-	-	-	-	-	-
관 정	11	11	-	-	37.0	37.0	-	-	-
기 타 시 설	-	-	-	-	-	-	-	-	-
<b>여 수 시</b>	<b>239</b>	<b>185</b>	<b>25</b>	<b>29</b>	<b>2,626.6</b>	<b>2,230.1</b>	<b>-</b>	<b>396.5</b>	<b>629.7</b>
저 수 지	70	69	1	-	1,822.9	1,822.9	-	-	4.7
양 수 장	26	2	2	22	17.0	17.0	-	-	48.9
양 배 수 장	-	-	-	-	-	-	-	-	-
배 수 장	3	-	3	-	-	-	-	-	430.0
보	23	8	8	7	35.0	35.0	-	-	84.0
집 수 압 거	3	3	-	-	29.9	29.9	-	-	-
관 정	114	103	11	-	325.3	325.3	-	-	62.1
기 타 시 설	-	-	-	-	396.5	-	-	396.5	-
<b>순 천 시</b>	<b>380</b>	<b>313</b>	<b>26</b>	<b>41</b>	<b>7,371.7</b>	<b>5,617.3</b>	<b>96.6</b>	<b>1,657.8</b>	<b>71.2</b>
저 수 지	69	69	-	-	2,832.1	2,792.1	40.0	-	-
양 수 장	31	22	1	8	1,041.2	1,018.4	22.8	-	3.0
양 배 수 장	-	-	-	-	-	-	-	-	-
배 수 장	-	-	-	-	-	-	-	-	-
보	126	92	1	33	1,458.9	1,430.7	28.2	-	4.0
집 수 압 거	22	12	10	-	41.7	36.1	5.6	-	22.2
관 정	132	118	14	-	340.0	340.0	-	-	42.0
기 타 시 설	-	-	-	-	1,657.8	-	-	1,657.8	-

# 답 면 적 현 황(계속)

## by Irrigation Facilities(Cont'd)

Area : ha

시 군 관 할 시 설 Facilities Operated by Si and Gun									Administrative Division Irrigation Facilities
수 원 공 수 No. of Facilities				수 리 답 면 적 Irrigated Paddy Field Area				보 조 수 원 공 수 헤 면 적 Irrigated by Supplementary Facilities	
계 Total	주 Main	보 조 Supplementary	부 속 Auxiliary	계 Total	구 역 내 On Project Area	구 역 외 Out of Project Area	기 타 Others		
<b>6,583</b>	<b>5,727</b>	<b>731</b>	<b>125</b>	<b>64,887.2</b>	<b>51,181.7</b>	<b>858.6</b>	<b>12,846.9</b>	<b>2,962.2</b>	<b>Jeollanam-do</b>
2,264	2,246	18	-	31,729.4	31,258.2	471.2	-	115.5	Reservoir
213	126	29	58	3,561.0	3,416.3	144.7	-	696.7	Pumping Station
1	-	-	1	-	-	-	-	-	Pumping & Drainage Station
4	2	-	2	139.0	139.0	-	-	-	Drainage Station
914	669	205	40	7,418.1	7,188.0	230.1	-	690.5	Weir
397	229	144	24	1,752.3	1,746.7	5.6	-	523.7	Infiltration Gallery
2,790	2,455	335	-	7,440.5	7,433.5	7.0	-	935.8	Tube Well
-	-	-	-	12,846.9	-	-	12,846.9	-	Other Facilities
<b>29</b>	<b>29</b>	<b>-</b>	<b>-</b>	<b>200.4</b>	<b>200.4</b>	<b>-</b>	<b>-</b>	<b>-</b>	<b>Mokpo-si</b>
18	18	-	-	163.4	163.4	-	-	-	Reservoir
-	-	-	-	-	-	-	-	-	Pumping Station
-	-	-	-	-	-	-	-	-	Pumping & Drainage Station
-	-	-	-	-	-	-	-	-	Drainage Station
-	-	-	-	-	-	-	-	-	Weir
-	-	-	-	-	-	-	-	-	Infiltration Gallery
11	11	-	-	37.0	37.0	-	-	-	Tube Well
-	-	-	-	-	-	-	-	-	Other Facilities
<b>199</b>	<b>170</b>	<b>8</b>	<b>21</b>	<b>1,477.9</b>	<b>1,081.4</b>	<b>-</b>	<b>396.5</b>	<b>21.0</b>	<b>Yeosu-si</b>
54	54	-	-	674.2	674.2	-	-	-	Reservoir
23	2	-	21	17.0	17.0	-	-	-	Pumping Station
-	-	-	-	-	-	-	-	-	Pumping & Drainage Station
-	-	-	-	-	-	-	-	-	Drainage Station
8	8	-	-	35.0	35.0	-	-	-	Weir
3	3	-	-	29.9	29.9	-	-	-	Infiltration Gallery
111	103	8	-	325.3	325.3	-	-	21.0	Tube Well
-	-	-	-	396.5	-	-	396.5	-	Other Facilities
<b>303</b>	<b>277</b>	<b>26</b>	<b>-</b>	<b>4,067.7</b>	<b>2,315.1</b>	<b>94.8</b>	<b>1,657.8</b>	<b>71.2</b>	<b>Suncheon-si</b>
48	48	-	-	754.3	714.3	40.0	-	-	Reservoir
14	13	1	-	309.4	288.4	21.0	-	3.0	Pumping Station
-	-	-	-	-	-	-	-	-	Pumping & Drainage Station
-	-	-	-	-	-	-	-	-	Drainage Station
87	86	1	-	964.5	936.3	28.2	-	4.0	Weir
22	12	10	-	41.7	36.1	5.6	-	22.2	Infiltration Gallery
132	118	14	-	340.0	340.0	-	-	42.0	Tube Well
-	-	-	-	1,657.8	-	-	1,657.8	-	Other Facilities





# 답 면 적 현 황(계속)

## by Irrigation Facilities(Cont'd)

Area : ha

답 면 적 Paddy Field Area	수리답율 (%) Percentage of Irrigated Paddy Field	한 발 빈 도 별 관 개 면 적 Irrigated Area by Frequency of Drought						Administrative Division Irrigation Facilities
		계 Total	평 년 Normal Years	3 년 3 Years	5 년 5 Years	7 년 7 Years	10년이상 Over 10 Years	
<b>222,079.0</b>	<b>69.8</b>	<b>155,153.4</b>	<b>51,854.1</b>	<b>17,998.1</b>	<b>9,474.4</b>	<b>2,565.7</b>	<b>73,261.1</b>	<b>Jeollanam-do</b>
-	-	105,111.7	34,591.8	13,487.6	7,630.7	2,020.9	47,380.7	Reservoir
-	-	18,473.6	1,818.3	1,058.3	76.0	123.1	15,397.9	Pumping Station
-	-	189.0	-	-	-	-	189.0	Pumping & Drainage Station
-	-	139.0	139.0	-	-	-	-	Drainage Station
-	-	9,159.0	2,965.1	1,734.9	247.0	133.5	4,078.5	Weir
-	-	1,784.9	237.4	215.5	34.5	61.8	1,235.7	Infiltration Gallery
-	-	7,449.3	380.3	855.9	1,353.7	19.7	4,839.7	Tube Well
-	-	12,846.9	11,722.2	645.9	132.5	206.7	139.6	Other Facilities
<b>444.0</b>	<b>45.5</b>	<b>202.2</b>	<b>103.6</b>	<b>29.0</b>	<b>31.0</b>	<b>15.1</b>	<b>23.5</b>	<b>Mokpo-si</b>
-	-	165.2	103.6	29.0	-	9.1	23.5	Reservoir
-	-	-	-	-	-	-	-	Pumping Station
-	-	-	-	-	-	-	-	Pumping & Drainage Station
-	-	-	-	-	-	-	-	Drainage Station
-	-	-	-	-	-	-	-	Weir
-	-	-	-	-	-	-	-	Infiltration Gallery
-	-	37.0	-	-	31.0	6.0	-	Tube Well
-	-	-	-	-	-	-	-	Other Facilities
<b>4,160.0</b>	<b>63.1</b>	<b>2,626.6</b>	<b>1,891.8</b>	<b>-</b>	<b>31.1</b>	<b>22.2</b>	<b>681.5</b>	<b>Yeosu-si</b>
-	-	1,822.9	1,495.3	-	10.1	22.2	295.3	Reservoir
-	-	17.0	-	-	-	-	17.0	Pumping Station
-	-	-	-	-	-	-	-	Pumping & Drainage Station
-	-	-	-	-	-	-	-	Drainage Station
-	-	35.0	-	-	-	-	35.0	Weir
-	-	29.9	-	-	-	-	29.9	Infiltration Gallery
-	-	325.3	-	-	21.0	-	304.3	Tube Well
-	-	396.5	396.5	-	-	-	-	Other Facilities
<b>10,543.0</b>	<b>69.9</b>	<b>7,371.7</b>	<b>2,890.0</b>	<b>153.4</b>	<b>350.2</b>	<b>11.7</b>	<b>3,966.4</b>	<b>Suncheon-si</b>
-	-	2,832.1	982.8	21.1	335.4	11.7	1,481.1	Reservoir
-	-	1,041.2	33.9	-	-	-	1,007.3	Pumping Station
-	-	-	-	-	-	-	-	Pumping & Drainage Station
-	-	-	-	-	-	-	-	Drainage Station
-	-	1,458.9	254.4	68.4	12.8	-	1,123.3	Weir
-	-	41.7	25.0	-	2.0	-	14.7	Infiltration Gallery
-	-	340.0	-	-	-	-	340.0	Tube Well
-	-	1,657.8	1,593.9	63.9	-	-	-	Other Facilities

## 4. 수 리 시 설 별 Paddy Field Area

면적 : 헥타아르

시군 및 시설별	합 계 Total								보조수원공 수혜면적 Irrigated by Supple- mentary Facilities
	수 원 공 수 No. of Facilities				수 리 답 면 적 Irrigated Paddy Field Area				
	계 Total	주 Main	보 조 Supple- mentary	부 속 Auxiliary	계 Total	구 역 내 On Project Area	구 역 외 Out of Project Area	기 타 Others	
<b>나 주 시</b>	<b>581</b>	<b>267</b>	<b>259</b>	<b>55</b>	<b>16,164.6</b>	<b>16,011.2</b>	<b>153.4</b>	-	<b>9,972.1</b>
저 수 지	235	85	144	6	12,818.9	12,733.4	85.5	-	3,560.4
양 수 장	95	27	47	21	2,001.1	1,935.1	66.0	-	3,350.9
양 배 수 장	-	-	-	-	-	-	-	-	-
배 수 장	12	-	10	2	-	-	-	-	1,962.6
보	112	29	57	26	912.3	910.4	1.9	-	1,083.0
집 수 암 거	8	7	1	-	71.7	71.7	-	-	15.2
관 타 시	119	119	-	-	360.6	360.6	-	-	-
기 타 시 설	-	-	-	-	-	-	-	-	-
<b>광 양 시</b>	<b>200</b>	<b>163</b>	<b>37</b>	-	<b>3,836.4</b>	<b>2,012.0</b>	<b>219.5</b>	<b>1,604.9</b>	<b>177.9</b>
저 수 지	41	41	-	-	1,169.5	1,131.9	37.6	-	-
양 수 장	2	1	1	-	10.0	10.0	-	-	23.0
양 배 수 장	-	-	-	-	-	-	-	-	-
배 수 장	2	-	2	-	-	-	-	-	37.9
보	82	81	1	-	898.6	716.7	181.9	-	27.8
집 수 암 거	6	3	3	-	47.0	47.0	-	-	1.4
관 타 시	67	37	30	-	106.4	106.4	-	-	87.8
기 타 시 설	-	-	-	-	1,604.9	-	-	1,604.9	-
<b>담 양 군</b>	<b>366</b>	<b>208</b>	<b>109</b>	<b>49</b>	<b>7,733.7</b>	<b>7,590.9</b>	<b>3.8</b>	<b>139.0</b>	<b>3,307.8</b>
저 수 지	117	79	38	-	7,078.1	7,076.4	1.7	-	1,018.6
양 수 장	39	2	36	1	14.7	14.7	-	-	1,060.3
양 배 수 장	-	-	-	-	-	-	-	-	-
배 수 장	-	-	-	-	-	-	-	-	-
보	90	17	27	46	81.0	78.9	2.1	-	1,209.6
집 수 암 거	17	12	3	2	122.5	122.5	-	-	9.0
관 타 시	103	98	5	-	298.4	298.4	-	-	10.3
기 타 시 설	-	-	-	-	139.0	-	-	139.0	-
<b>곡 성 군</b>	<b>409</b>	<b>311</b>	<b>44</b>	<b>54</b>	<b>5,072.5</b>	<b>4,430.3</b>	<b>6.3</b>	<b>635.9</b>	<b>496.8</b>
저 수 지	125	120	5	-	2,785.8	2,779.5	6.3	-	46.7
양 수 장	51	36	14	1	884.1	884.1	-	-	309.1
양 배 수 장	-	-	-	-	-	-	-	-	-
배 수 장	-	-	-	-	-	-	-	-	-
보	117	46	19	52	399.6	399.6	-	-	107.0
집 수 암 거	15	13	2	-	85.3	85.3	-	-	26.0
관 타 시	101	96	4	1	281.8	281.8	-	-	8.0
기 타 시 설	-	-	-	-	635.9	-	-	635.9	-
<b>구 례 군</b>	<b>209</b>	<b>94</b>	<b>101</b>	<b>14</b>	<b>3,617.5</b>	<b>2,989.1</b>	-	<b>628.4</b>	<b>776.4</b>
저 수 지	56	41	15	-	2,570.0	2,570.0	-	-	267.3
양 수 장	16	11	5	-	194.7	194.7	-	-	151.1
양 배 수 장	-	-	-	-	-	-	-	-	-
배 수 장	-	-	-	-	-	-	-	-	-
보	52	23	15	14	166.9	166.9	-	-	297.8
집 수 암 거	3	3	-	-	12.7	12.7	-	-	-
관 타 시	82	16	66	-	44.8	44.8	-	-	60.2
기 타 시 설	-	-	-	-	628.4	-	-	628.4	-

# 답 면 적 현 황(계속) by Irrigation Facilities(Cont'd)

Area : ha

시 군 관 할 시 설 Facilities Operated by Si and Gun									Administrative Division Irrigation Facilities
수 원 공 수 No. of Facilities				수 리 담 면 적 Irrigated Paddy Field Area				보조수원공 수혜면적 Irrigated by Supplementary Facilities	
계 Total	주 Main	보 조 Supplementary	부 속 Auxiliary	계 Total	구 역 내 On Project Area	구 역 외 Out of Project Area	기 타 Others		
<b>274</b>	<b>239</b>	<b>33</b>	<b>2</b>	<b>2,567.4</b>	<b>2,444.9</b>	<b>122.5</b>	-	<b>171.5</b>	<b>Naju-si</b>
67	63	4	-	1,116.0	1,059.5	56.5	-	9.8	Reservoir
25	24	-	1	557.6	491.6	66.0	-	-	Pumping Station
-	-	-	-	-	-	-	-	-	Pumping & Drainage Station
1	-	-	1	-	-	-	-	-	Drainage Station
55	26	29	-	461.5	461.5	-	-	161.7	Weir
7	7	-	-	71.7	71.7	-	-	-	Infiltration Gallery
119	119	-	-	360.6	360.6	-	-	-	Tube Well
-	-	-	-	-	-	-	-	-	Other Facilities
<b>186</b>	<b>153</b>	<b>33</b>	<b>-</b>	<b>3,071.5</b>	<b>1,249.1</b>	<b>217.5</b>	<b>1,604.9</b>	<b>107.2</b>	<b>Gwangyang-si</b>
31	31	-	-	404.6	369.0	35.6	-	-	Reservoir
2	1	1	-	10.0	10.0	-	-	23.0	Pumping Station
-	-	-	-	-	-	-	-	-	Pumping & Drainage Station
-	-	-	-	-	-	-	-	-	Drainage Station
81	81	-	-	898.6	716.7	181.9	-	-	Weir
6	3	3	-	47.0	47.0	-	-	1.4	Infiltration Gallery
66	37	29	-	106.4	106.4	-	-	82.8	Tube Well
-	-	-	-	1,604.9	-	-	1,604.9	-	Other Facilities
<b>208</b>	<b>199</b>	<b>9</b>	<b>-</b>	<b>1,837.5</b>	<b>1,696.3</b>	<b>2.2</b>	<b>139.0</b>	<b>21.3</b>	<b>Damyang-gun</b>
70	70	-	-	1,181.9	1,181.8	0.1	-	-	Reservoir
2	2	-	-	14.7	14.7	-	-	-	Pumping Station
-	-	-	-	-	-	-	-	-	Pumping & Drainage Station
-	-	-	-	-	-	-	-	-	Drainage Station
18	17	1	-	81.0	78.9	2.1	-	2.0	Weir
15	12	3	-	122.5	122.5	-	-	9.0	Infiltration Gallery
103	98	5	-	298.4	298.4	-	-	10.3	Tube Well
-	-	-	-	139.0	-	-	139.0	-	Other Facilities
<b>256</b>	<b>250</b>	<b>6</b>	<b>-</b>	<b>2,619.7</b>	<b>1,983.8</b>	<b>-</b>	<b>635.9</b>	<b>52.7</b>	<b>Gokseong-gun</b>
83	79	4	-	853.0	853.0	-	-	27.7	Reservoir
21	19	2	-	391.0	391.0	-	-	25.0	Pumping Station
-	-	-	-	-	-	-	-	-	Pumping & Drainage Station
-	-	-	-	-	-	-	-	-	Drainage Station
46	46	-	-	399.6	399.6	-	-	-	Weir
10	10	-	-	58.4	58.4	-	-	-	Infiltration Gallery
96	96	-	-	281.8	281.8	-	-	-	Tube Well
-	-	-	-	635.9	-	-	635.9	-	Other Facilities
<b>42</b>	<b>33</b>	<b>9</b>	<b>-</b>	<b>908.6</b>	<b>280.2</b>	<b>-</b>	<b>628.4</b>	<b>27.0</b>	<b>Gurye-gun</b>
7	7	-	-	166.5	166.5	-	-	-	Reservoir
-	-	-	-	-	-	-	-	-	Pumping Station
-	-	-	-	-	-	-	-	-	Pumping & Drainage Station
-	-	-	-	-	-	-	-	-	Drainage Station
11	11	-	-	64.7	64.7	-	-	-	Weir
1	1	-	-	7.0	7.0	-	-	-	Infiltration Gallery
23	14	9	-	42.0	42.0	-	-	27.0	Tube Well
-	-	-	-	628.4	-	-	628.4	-	Other Facilities



# 답 면 적 현 황(계속)

## by Irrigation Facilities(Cont'd)

Area : ha

답 면 적 Paddy Field Area	수리답율 (%) Percentage of Irrigated Paddy Field	한 발 빈 도 별 관 개 면 적 Irrigated Area by Frequency of Drought						Administrative Division Irrigation Facilities
		계 Total	평 년 Normal Years	3 년 3 Years	5 년 5 Years	7 년 7 Years	10년이상 Over 10 Years	
<b>17,038.0</b>	<b>94.8</b>	<b>16,164.6</b>	<b>796.2</b>	<b>730.2</b>	-	<b>5.8</b>	<b>14,632.4</b>	<b>Naju-si</b>
-	-	12,818.9	656.2	182.5	-	5.8	11,974.4	Reservoir
-	-	2,001.1	137.0	96.9	-	-	1,767.2	Pumping Station
-	-	-	-	-	-	-	-	Pumping & Drainage Station
-	-	-	-	-	-	-	-	Drainage Station
-	-	912.3	-	450.8	-	-	461.5	Weir
-	-	71.7	-	-	-	-	71.7	Infiltration Gallery
-	-	360.6	3.0	-	-	-	357.6	Tube Well
-	-	-	-	-	-	-	-	Other Facilities
<b>5,106.0</b>	<b>75.1</b>	<b>3,836.4</b>	<b>2,544.6</b>	<b>82.7</b>	<b>520.7</b>	<b>92.4</b>	<b>596.0</b>	<b>Gwangyang-si</b>
-	-	1,169.5	348.4	21.0	425.5	24.5	350.1	Reservoir
-	-	10.0	-	-	-	-	10.0	Pumping Station
-	-	-	-	-	-	-	-	Pumping & Drainage Station
-	-	-	-	-	-	-	-	Drainage Station
-	-	898.6	591.3	61.7	95.2	67.9	82.5	Weir
-	-	47.0	-	-	-	-	47.0	Infiltration Gallery
-	-	106.4	-	-	-	-	106.4	Tube Well
-	-	1,604.9	1,604.9	-	-	-	-	Other Facilities
<b>8,913.0</b>	<b>86.7</b>	<b>7,733.7</b>	<b>1,016.5</b>	<b>208.5</b>	<b>291.3</b>	<b>35.0</b>	<b>6,182.4</b>	<b>Damyang-gun</b>
-	-	7,078.1	812.7	208.5	62.2	35.0	5,959.7	Reservoir
-	-	14.7	-	-	14.7	-	-	Pumping Station
-	-	-	-	-	-	-	-	Pumping & Drainage Station
-	-	-	-	-	-	-	-	Drainage Station
-	-	81.0	10.8	-	-	-	70.2	Weir
-	-	122.5	-	-	3.0	-	119.5	Infiltration Gallery
-	-	298.4	54.0	-	211.4	-	33.0	Tube Well
-	-	139.0	139.0	-	-	-	-	Other Facilities
<b>6,673.0</b>	<b>76.0</b>	<b>5,072.5</b>	<b>2,971.3</b>	<b>317.8</b>	-	<b>102.0</b>	<b>1,681.4</b>	<b>Gokseong-gun</b>
-	-	2,785.8	2,398.1	71.2	-	52.1	264.4	Reservoir
-	-	884.1	-	221.3	-	49.9	612.9	Pumping Station
-	-	-	-	-	-	-	-	Pumping & Drainage Station
-	-	-	-	-	-	-	-	Drainage Station
-	-	399.6	-	25.3	-	-	374.3	Weir
-	-	85.3	14.4	-	-	-	70.9	Infiltration Gallery
-	-	281.8	-	-	-	-	281.8	Tube Well
-	-	635.9	558.8	-	-	-	77.1	Other Facilities
<b>4,337.0</b>	<b>83.4</b>	<b>3,617.5</b>	<b>1,501.4</b>	<b>65.3</b>	<b>3.4</b>	<b>40.8</b>	<b>2,006.6</b>	<b>Gurye-gun</b>
-	-	2,570.0	922.8	50.9	3.4	-	1,592.9	Reservoir
-	-	194.7	-	-	-	40.8	153.9	Pumping Station
-	-	-	-	-	-	-	-	Pumping & Drainage Station
-	-	-	-	-	-	-	-	Drainage Station
-	-	166.9	4.7	14.4	-	-	147.8	Weir
-	-	12.7	-	-	-	-	12.7	Infiltration Gallery
-	-	44.8	6.0	-	-	-	38.8	Tube Well
-	-	628.4	567.9	-	-	-	60.5	Other Facilities



# 답 면 적 현 황(계속) by Irrigation Facilities(Cont'd)

Area : ha

시 군 관 할 시 설 Facilities Operated by Si and Gun									Administrative Division
수 원 공 수 No. of Facilities				수 리 담 면 적 Irrigated Paddy Field Area				보조수원공 수해면적 Irrigated by Supplementary Facilities	
계 Total	주 Main	보 조 Supple-mentary	부 속 Auxiliary	계 Total	구 역 내 On Project Area	구 역 외 Out of Project Area	기 타 Others		
<b>538</b>	<b>470</b>	<b>65</b>	<b>3</b>	<b>6,391.0</b>	<b>6,051.8</b>	-	<b>339.2</b>	<b>663.8</b>	<b>Goheung-gun</b>
230	230	-	-	4,899.7	4,899.7	-	-	-	Reservoir
11	3	5	3	229.0	229.0	-	-	440.4	Pumping Station
-	-	-	-	-	-	-	-	-	Pumping & Drainage Station
-	-	-	-	-	-	-	-	-	Drainage Station
44	36	8	-	240.7	240.7	-	-	67.3	Weir
66	39	27	-	198.4	198.4	-	-	81.1	Infiltration Gallery
187	162	25	-	484.0	484.0	-	-	75.0	Tube Well
-	-	-	-	339.2	-	-	339.2	-	Other Facilities
<b>340</b>	<b>246</b>	<b>93</b>	<b>1</b>	<b>5,234.1</b>	<b>2,879.5</b>	<b>4.3</b>	<b>2,350.3</b>	<b>398.1</b>	<b>Boseong-gun</b>
104	104	-	-	2,042.1	2,037.8	4.3	-	-	Reservoir
16	6	9	1	117.0	117.0	-	-	125.7	Pumping Station
-	-	-	-	-	-	-	-	-	Pumping & Drainage Station
-	-	-	-	-	-	-	-	-	Drainage Station
49	23	26	-	371.6	371.6	-	-	121.6	Weir
2	2	-	-	23.6	23.6	-	-	-	Infiltration Gallery
169	111	58	-	329.5	329.5	-	-	150.8	Tube Well
-	-	-	-	2,350.3	-	-	2,350.3	-	Other Facilities
<b>464</b>	<b>349</b>	<b>113</b>	<b>2</b>	<b>2,309.5</b>	<b>2,190.5</b>	-	<b>119.0</b>	<b>166.9</b>	<b>Hwasun-gun</b>
120	118	2	-	1,145.6	1,145.6	-	-	11.6	Reservoir
3	2	-	1	42.0	42.0	-	-	-	Pumping Station
1	-	-	1	-	-	-	-	-	Pumping & Drainage Station
-	-	-	-	-	-	-	-	-	Drainage Station
158	72	86	-	360.0	360.0	-	-	57.9	Weir
32	9	23	-	154.9	154.9	-	-	84.4	Infiltration Gallery
150	148	2	-	488.0	488.0	-	-	13.0	Tube Well
-	-	-	-	119.0	-	-	119.0	-	Other Facilities
<b>444</b>	<b>321</b>	<b>96</b>	<b>27</b>	<b>4,506.1</b>	<b>3,730.4</b>	<b>82.9</b>	<b>692.8</b>	<b>430.8</b>	<b>Jangheung-gun</b>
91	91	-	-	1,664.1	1,591.1	73.0	-	-	Reservoir
15	5	6	4	115.3	115.3	-	-	38.0	Pumping Station
-	-	-	-	-	-	-	-	-	Pumping & Drainage Station
1	-	-	1	-	-	-	-	-	Drainage Station
127	94	21	12	1,573.5	1,563.6	9.9	-	117.6	Weir
41	7	24	10	54.0	54.0	-	-	138.1	Infiltration Gallery
169	124	45	-	406.4	406.4	-	-	137.1	Tube Well
-	-	-	-	692.8	-	-	692.8	-	Other Facilities
<b>324</b>	<b>299</b>	<b>7</b>	<b>18</b>	<b>3,701.0</b>	<b>3,691.0</b>	<b>10.0</b>	-	<b>48.9</b>	<b>Gangjin-gun</b>
104	102	2	-	2,328.1	2,318.1	10.0	-	28.3	Reservoir
18	6	-	12	146.1	146.1	-	-	-	Pumping Station
-	-	-	-	-	-	-	-	-	Pumping & Drainage Station
-	-	-	-	-	-	-	-	-	Drainage Station
33	26	1	6	497.3	497.3	-	-	10.0	Weir
24	23	1	-	316.6	316.6	-	-	3.6	Infiltration Gallery
145	142	3	-	412.9	412.9	-	-	7.0	Tube Well
-	-	-	-	-	-	-	-	-	Other Facilities





# 답 면 적 현 황(계속)

## by Irrigation Facilities(Cont'd)

Area : ha

답 면 적 Paddy Field Area	수리답율 (%) Percentage of Irrigated Paddy Field	한 발 빈 도 별 관 개 면 적 Irrigated Area by Frequency of Drought						Administrative Division Irrigation Facilities
		계 Total	평 년 Normal Years	3 년 3 Years	5 년 5 Years	7 년 7 Years	10년이상 Over 10 Years	
<b>14,674.0</b>	<b>70.9</b>	<b>10,408.3</b>	<b>3,340.4</b>	<b>728.0</b>	<b>1,110.9</b>	<b>939.6</b>	<b>4,289.4</b>	<b>Goheung-gun</b>
-	-	8,838.8	3,038.5	704.0	876.9	649.4	3,570.0	Reservoir
-	-	307.2	10.0	10.0	-	-	287.2	Pumping Station
-	-	-	-	-	-	-	-	Pumping & Drainage Station
-	-	-	-	-	-	-	-	Drainage Station
-	-	240.7	83.6	-	76.0	46.2	34.9	Weir
-	-	198.4	109.3	14.0	13.5	37.3	24.3	Infiltration Gallery
-	-	484.0	99.0	-	12.0	-	373.0	Tube Well
-	-	339.2	-	-	132.5	206.7	-	Other Facilities
<b>11,661.0</b>	<b>83.6</b>	<b>9,750.9</b>	<b>6,577.1</b>	<b>392.5</b>	<b>113.8</b>	<b>-</b>	<b>2,667.5</b>	<b>Boseong-gun</b>
-	-	6,558.9	3,929.9	391.2	113.8	-	2,124.0	Reservoir
-	-	117.0	35.0	-	-	-	82.0	Pumping Station
-	-	-	-	-	-	-	-	Pumping & Drainage Station
-	-	-	-	-	-	-	-	Drainage Station
-	-	371.6	232.7	1.3	-	-	137.6	Weir
-	-	23.6	9.6	-	-	-	14.0	Infiltration Gallery
-	-	329.5	19.6	-	-	-	309.9	Tube Well
-	-	2,350.3	2,350.3	-	-	-	-	Other Facilities
<b>8,091.0</b>	<b>67.9</b>	<b>5,497.5</b>	<b>4,208.6</b>	<b>88.1</b>	<b>94.6</b>	<b>37.3</b>	<b>1,068.9</b>	<b>Hwasun-gun</b>
-	-	4,333.6	3,818.5	60.6	44.6	37.3	372.6	Reservoir
-	-	42.0	-	-	-	-	42.0	Pumping Station
-	-	-	-	-	-	-	-	Pumping & Drainage Station
-	-	-	-	-	-	-	-	Drainage Station
-	-	360.0	273.1	18.5	2.0	-	66.4	Weir
-	-	154.9	-	-	-	-	154.9	Infiltration Gallery
-	-	488.0	-	9.0	48.0	-	431.0	Tube Well
-	-	119.0	117.0	-	-	-	2.0	Other Facilities
<b>11,039.0</b>	<b>71.2</b>	<b>7,859.9</b>	<b>4,498.2</b>	<b>615.2</b>	<b>658.9</b>	<b>703.3</b>	<b>1,384.3</b>	<b>Jangheung-gun</b>
-	-	4,531.5	2,337.3	49.6	652.9	687.4	804.3	Reservoir
-	-	458.7	408.7	15.0	-	-	35.0	Pumping Station
-	-	-	-	-	-	-	-	Pumping & Drainage Station
-	-	-	-	-	-	-	-	Drainage Station
-	-	1,716.5	984.8	349.8	6.0	10.9	365.0	Weir
-	-	54.0	3.0	25.0	-	5.0	21.0	Infiltration Gallery
-	-	406.4	71.6	175.8	-	-	159.0	Tube Well
-	-	692.8	692.8	-	-	-	-	Other Facilities
<b>11,329.0</b>	<b>69.7</b>	<b>7,903.7</b>	<b>2,774.9</b>	<b>1,331.8</b>	<b>1,049.3</b>	<b>103.5</b>	<b>2,644.2</b>	<b>Gangjin-gun</b>
-	-	5,965.7	2,406.4	651.2	1,049.3	103.5	1,755.3	Reservoir
-	-	384.2	35.9	120.3	-	-	228.0	Pumping Station
-	-	-	-	-	-	-	-	Pumping & Drainage Station
-	-	-	-	-	-	-	-	Drainage Station
-	-	824.3	330.0	122.4	-	-	371.9	Weir
-	-	316.6	-	28.0	-	-	288.6	Infiltration Gallery
-	-	412.9	2.6	409.9	-	-	0.4	Tube Well
-	-	-	-	-	-	-	-	Other Facilities

## 4. 수 리 시 설 별 Paddy Field Area

면적 : 헥타아르

시군 및 시설별	합 계 Total								
	수 원 공 수 No. of Facilities				수 리 답 면 적 Irrigated Paddy Field Area				보조수원공 수혜면적 Irrigated by Supple- mentary Facilities
	계 Total	주 Main	보 조 Supple- mentary	부 속 Auxiliary	계 Total	구 역 내 On Project Area	구 역 외 Out of Project Area	기 타 Others	
<b>해 남 군</b>	<b>734</b>	<b>558</b>	<b>138</b>	<b>38</b>	<b>10,449.9</b>	<b>10,046.0</b>	<b>194.2</b>	<b>209.7</b>	<b>2,133.6</b>
저 수 지	371	347	23	1	8,941.7	8,926.3	15.4	-	386.7
양 수 장	48	7	24	17	347.8	169.0	178.8	-	586.3
양 배 수 장	-	-	-	-	-	-	-	-	-
배 수 장	-	-	-	-	-	-	-	-	-
보	106	47	46	13	318.4	318.4	-	-	967.1
집 수 암 거	28	17	4	7	98.3	98.3	-	-	48.0
관 정	181	140	41	-	534.0	534.0	-	-	145.5
기 타 시 설	-	-	-	-	209.7	-	-	209.7	-
<b>영 압 군</b>	<b>506</b>	<b>276</b>	<b>192</b>	<b>38</b>	<b>13,497.9</b>	<b>13,351.6</b>	<b>119.3</b>	<b>27.0</b>	<b>3,623.6</b>
저 수 지	241	112	129	-	5,004.2	4,995.6	8.6	-	2,350.9
양 수 장	55	22	11	22	7,743.6	7,632.9	110.7	-	666.8
양 배 수 장	1	1	-	-	189.0	189.0	-	-	-
배 수 장	4	-	-	4	-	-	-	-	-
보	61	22	27	12	131.1	131.1	-	-	451.2
집 수 암 거	28	21	7	-	105.3	105.3	-	-	109.9
관 정	116	98	18	-	297.7	297.7	-	-	44.8
기 타 시 설	-	-	-	-	27.0	-	-	27.0	-
<b>무 안 군</b>	<b>445</b>	<b>380</b>	<b>48</b>	<b>17</b>	<b>7,824.9</b>	<b>6,479.5</b>	<b>263.4</b>	<b>1,082.0</b>	<b>1,835.1</b>
저 수 지	182	159	21	2	2,906.9	2,902.6	4.3	-	818.3
양 수 장	16	6	4	6	3,072.4	2,813.3	259.1	-	615.0
양 배 수 장	-	-	-	-	-	-	-	-	-
배 수 장	3	1	2	-	39.0	39.0	-	-	373.0
보	19	7	4	8	116.6	116.6	-	-	1.5
집 수 암 거	2	1	1	-	7.5	7.5	-	-	0.9
관 정	223	206	16	1	600.5	600.5	-	-	26.4
기 타 시 설	-	-	-	-	1,082.0	-	-	1,082.0	-
<b>합 평 군</b>	<b>481</b>	<b>310</b>	<b>159</b>	<b>12</b>	<b>8,244.1</b>	<b>7,537.6</b>	<b>248.0</b>	<b>458.5</b>	<b>3,114.1</b>
저 수 지	158	133	25	-	5,990.2	5,814.9	175.3	-	701.1
양 수 장	35	16	11	8	1,066.9	1,009.2	57.7	-	733.2
양 배 수 장	-	-	-	-	-	-	-	-	-
배 수 장	2	-	2	-	-	-	-	-	521.7
보	62	15	44	3	270.3	262.3	8.0	-	889.2
집 수 암 거	28	6	22	-	34.7	34.7	-	-	112.5
관 정	196	140	55	1	423.5	416.5	7.0	-	156.4
기 타 시 설	-	-	-	-	458.5	-	-	458.5	-

# 답 면 적 현 황(계속)

## by Irrigation Facilities(Cont'd)

Area : ha

시 군 관 할 시 설 Facilities Operated by Si and Gun									Administrative Division Irrigation Facilities
수 원 공 수 No. of Facilities				수 리 답 면 적 Irrigated Paddy Field Area				보조수원공 수해면적 Irrigated by Supplementary Facilities	
계 Total	주 Main	보 조 Supplementary	부 속 Auxiliary	계 Total	구 역 내 On Project Area	구 역 외 Out of Project Area	기 타 Others		
<b>574</b>	<b>505</b>	<b>41</b>	<b>28</b>	<b>4,780.4</b>	<b>4,570.7</b>	-	<b>209.7</b>	<b>142.5</b>	<b>Haenam-gun</b>
295	295	-	-	3,451.0	3,451.0	-	-	-	Reservoir
14	6	-	8	169.0	169.0	-	-	-	Pumping Station
-	-	-	-	-	-	-	-	-	Pumping & Drainage Station
-	-	-	-	-	-	-	-	-	Drainage Station
61	47	1	13	318.4	318.4	-	-	5.0	Weir
25	17	1	7	98.3	98.3	-	-	1.0	Infiltration Gallery
179	140	39	-	534.0	534.0	-	-	136.5	Tube Well
-	-	-	-	209.7	-	-	209.7	-	Other Facilities
<b>253</b>	<b>246</b>	<b>7</b>	<b>-</b>	<b>1,477.9</b>	<b>1,450.9</b>	<b>-</b>	<b>27.0</b>	<b>85.3</b>	<b>Yeongam-gun</b>
102	100	2	-	830.5	830.5	-	-	8.2	Reservoir
7	5	2	-	86.3	86.3	-	-	15.6	Pumping Station
-	-	-	-	-	-	-	-	-	Pumping & Drainage Station
-	-	-	-	-	-	-	-	-	Drainage Station
24	22	2	-	131.1	131.1	-	-	59.4	Weir
22	21	1	-	105.3	105.3	-	-	2.1	Infiltration Gallery
98	98	-	-	297.7	297.7	-	-	-	Tube Well
-	-	-	-	27.0	-	-	27.0	-	Other Facilities
<b>370</b>	<b>347</b>	<b>21</b>	<b>2</b>	<b>3,673.5</b>	<b>2,587.2</b>	<b>4.3</b>	<b>1,082.0</b>	<b>28.8</b>	<b>Muan-gun</b>
131	131	-	-	1,556.9	1,552.6	4.3	-	-	Reservoir
4	2	-	2	305.0	305.0	-	-	-	Pumping Station
-	-	-	-	-	-	-	-	-	Pumping & Drainage Station
1	1	-	-	39.0	39.0	-	-	-	Drainage Station
10	6	4	-	82.6	82.6	-	-	1.5	Weir
2	1	1	-	7.5	7.5	-	-	0.9	Infiltration Gallery
222	206	16	-	600.5	600.5	-	-	26.4	Tube Well
-	-	-	-	1,082.0	-	-	1,082.0	-	Other Facilities
<b>403</b>	<b>297</b>	<b>99</b>	<b>7</b>	<b>3,653.8</b>	<b>2,964.3</b>	<b>231.0</b>	<b>458.5</b>	<b>342.1</b>	<b>Hampyeong-gun</b>
121	121	-	-	1,825.5	1,667.2	158.3	-	-	Reservoir
19	15	-	4	641.3	583.6	57.7	-	-	Pumping Station
-	-	-	-	-	-	-	-	-	Pumping & Drainage Station
-	-	-	-	-	-	-	-	-	Drainage Station
41	15	23	3	270.3	262.3	8.0	-	76.2	Weir
28	6	22	-	34.7	34.7	-	-	112.5	Infiltration Gallery
194	140	54	-	423.5	416.5	7.0	-	153.4	Tube Well
-	-	-	-	458.5	-	-	458.5	-	Other Facilities



# 답 면 적 현 황(계속)

## by Irrigation Facilities(Cont'd)

Area : ha

답 면 적 Paddy Field Area	수리답율 (%) Percentage of Irrigated Paddy Field	한 발 빈 도 별 관 개 면 적 Irrigated Area by Frequency of Drought						Administrative Division Irrigation Facilities
		계 Total	평 년 Normal Years	3 년 3 Years	5 년 5 Years	7 년 7 Years	10년이상 Over 10 Years	
<b>26,963.0</b>	<b>38.7</b>	<b>10,449.9</b>	<b>3,715.5</b>	<b>4,325.1</b>	<b>744.9</b>	<b>99.1</b>	<b>1,565.3</b>	<b>Haenam-gun</b>
-	-	8,941.7	3,269.4	3,909.2	461.9	99.1	1,202.1	Reservoir
-	-	347.8	60.0	109.0	-	-	178.8	Pumping Station
-	-	-	-	-	-	-	-	Pumping & Drainage Station
-	-	-	-	-	-	-	-	Drainage Station
-	-	318.4	68.8	79.7	40.0	-	129.9	Weir
-	-	98.3	39.6	7.2	-	-	51.5	Infiltration Gallery
-	-	534.0	68.0	220.0	243.0	-	3.0	Tube Well
-	-	209.7	209.7	-	-	-	-	Other Facilities
<b>17,770.0</b>	<b>75.9</b>	<b>13,497.9</b>	<b>977.6</b>	<b>1,139.7</b>	<b>1,009.4</b>	<b>20.0</b>	<b>10,351.2</b>	<b>Yeongam-gun</b>
-	-	5,004.2	848.3	1,051.3	658.1	7.0	2,439.5	Reservoir
-	-	7,743.6	5.0	-	61.3	-	7,677.3	Pumping Station
-	-	189.0	-	-	-	-	189.0	Pumping & Drainage Station
-	-	-	-	-	-	-	-	Drainage Station
-	-	131.1	59.6	44.2	15.0	5.6	6.7	Weir
-	-	105.3	36.5	44.2	14.0	7.4	3.2	Infiltration Gallery
-	-	297.7	1.2	-	261.0	-	35.5	Tube Well
-	-	27.0	27.0	-	-	-	-	Other Facilities
<b>10,639.0</b>	<b>73.5</b>	<b>7,824.9</b>	<b>3,414.8</b>	<b>769.3</b>	<b>-</b>	<b>11.8</b>	<b>3,629.0</b>	<b>Muan-gun</b>
-	-	2,906.9	1,903.1	185.9	-	11.8	806.1	Reservoir
-	-	3,072.4	915.4	-	-	-	2,157.0	Pumping Station
-	-	-	-	-	-	-	-	Pumping & Drainage Station
-	-	39.0	39.0	-	-	-	-	Drainage Station
-	-	116.6	55.3	1.4	-	-	59.9	Weir
-	-	7.5	-	-	-	-	7.5	Infiltration Gallery
-	-	600.5	2.0	-	-	-	598.5	Tube Well
-	-	1,082.0	500.0	582.0	-	-	-	Other Facilities
<b>10,173.0</b>	<b>81.0</b>	<b>8,244.1</b>	<b>2,154.6</b>	<b>745.7</b>	<b>-</b>	<b>12.0</b>	<b>5,331.8</b>	<b>Hampyeong-gun</b>
-	-	5,990.2	1,628.5	154.5	-	12.0	4,195.2	Reservoir
-	-	1,066.9	67.6	382.2	-	-	617.1	Pumping Station
-	-	-	-	-	-	-	-	Pumping & Drainage Station
-	-	-	-	-	-	-	-	Drainage Station
-	-	270.3	-	178.0	-	-	92.3	Weir
-	-	34.7	-	30.0	-	-	4.7	Infiltration Gallery
-	-	423.5	-	1.0	-	-	422.5	Tube Well
-	-	458.5	458.5	-	-	-	-	Other Facilities



# 답 면 적 현 황(계속)

## by Irrigation Facilities(Cont'd)

Area : ha

시 군 관 할 시 설 Facilities Operated by Si and Gun										Administrative Division Irrigation Facilities
수 원 공 수 No. of Facilities				수 리 답 면 적 Irrigated Paddy Field Area				보조수원공 수혜면적 Irrigated by Supplementary Facilities		
계 Total	주 Main	보 조 Supplementary	부 속 Auxiliary	계 Total	구 역 내 On Project Area	구 역 외 Out of Project Area	기 타 Others			
<b>463</b>	<b>411</b>	<b>38</b>	<b>14</b>	<b>2,635.1</b>	<b>2,521.3</b>	<b>1.0</b>	<b>112.8</b>	<b>71.4</b>	<b>Yeonggwang-gun</b>	
158	155	3	-	1,406.4	1,405.4	1.0	-	19.9	Reservoir	
5	4	-	1	89.7	89.7	-	-	-	Pumping Station	
-	-	-	-	-	-	-	-	-	Pumping & Drainage Station	
1	1	-	-	100.0	100.0	-	-	-	Drainage Station	
32	24	2	6	269.0	269.0	-	-	6.3	Weir	
48	21	20	7	103.7	103.7	-	-	24.1	Infiltration Gallery	
219	206	13	-	553.5	553.5	-	-	24.1	Tube Well	
-	-	-	-	112.8	-	-	112.8	-	Other Facilities	
<b>221</b>	<b>211</b>	<b>10</b>	<b>-</b>	<b>2,481.6</b>	<b>1,890.4</b>	<b>-</b>	<b>591.2</b>	<b>51.3</b>	<b>Jangseong-gun</b>	
74	74	-	-	984.1	984.1	-	-	-	Reservoir	
2	2	-	-	53.2	53.2	-	-	-	Pumping Station	
-	-	-	-	-	-	-	-	-	Pumping & Drainage Station	
-	-	-	-	-	-	-	-	-	Drainage Station	
28	28	-	-	396.8	396.8	-	-	-	Weir	
25	19	6	-	194.3	194.3	-	-	39.3	Infiltration Gallery	
92	88	4	-	262.0	262.0	-	-	12.0	Tube Well	
-	-	-	-	591.2	-	-	591.2	-	Other Facilities	
<b>129</b>	<b>113</b>	<b>16</b>	<b>-</b>	<b>811.3</b>	<b>797.3</b>	<b>14.0</b>	<b>-</b>	<b>55.4</b>	<b>Wando-gun</b>	
41	40	1	-	534.8	520.8	14.0	-	10.0	Reservoir	
2	-	2	-	-	-	-	-	21.0	Pumping Station	
-	-	-	-	-	-	-	-	-	Pumping & Drainage Station	
-	-	-	-	-	-	-	-	-	Drainage Station	
-	-	-	-	-	-	-	-	-	Weir	
6	4	2	-	73.0	73.0	-	-	4.0	Infiltration Gallery	
80	69	11	-	203.5	203.5	-	-	20.4	Tube Well	
-	-	-	-	-	-	-	-	-	Other Facilities	
<b>199</b>	<b>198</b>	<b>1</b>	<b>-</b>	<b>1,699.0</b>	<b>1,651.3</b>	<b>47.7</b>	<b>-</b>	<b>5.0</b>	<b>Jindo-gun</b>	
99	99	-	-	1,368.6	1,320.9	47.7	-	-	Reservoir	
5	4	1	-	85.0	85.0	-	-	5.0	Pumping Station	
-	-	-	-	-	-	-	-	-	Pumping & Drainage Station	
-	-	-	-	-	-	-	-	-	Drainage Station	
1	1	-	-	1.9	1.9	-	-	-	Weir	
-	-	-	-	-	-	-	-	-	Infiltration Gallery	
94	94	-	-	243.5	243.5	-	-	-	Tube Well	
-	-	-	-	-	-	-	-	-	Other Facilities	





# 답 면 적 현 황(계속)

## by Irrigation Facilities(Cont'd)

Area : ha

답 면 적 Paddy Field Area	수리답율 (%) Percentage of Irrigated Paddy Field	한 발 빈 도 별 관 개 면 적 Irrigated Area by Frequency of Drought						Administrative Division Irrigation Facilities
		계 Total	평 년 Normal Years	3 년 3 Years	5 년 5 Years	7 년 7 Years	10년이상 Over 10 Years	
<b>12,239.0</b>	<b>62.8</b>	<b>7,694.9</b>	<b>2,099.6</b>	<b>927.3</b>	<b>2,942.6</b>	<b>195.0</b>	<b>1,530.4</b>	<b>Yeonggwang-gun</b>
-	-	6,366.7	1,739.7	777.7	2,615.3	133.9	1,100.1	Reservoir
-	-	179.5	89.8	7.3	-	32.4	50.0	Pumping Station
-	-	-	-	-	-	-	-	Pumping & Drainage Station
-	-	100.0	100.0	-	-	-	-	Drainage Station
-	-	278.7	16.0	121.1	-	2.9	138.7	Weir
-	-	103.7	-	-	2.0	12.1	89.6	Infiltration Gallery
-	-	553.5	41.3	21.2	325.3	13.7	152.0	Tube Well
-	-	112.8	112.8	-	-	-	-	Other Facilities
<b>8,702.0</b>	<b>86.7</b>	<b>7,545.1</b>	<b>696.0</b>	<b>1,155.1</b>	<b>198.0</b>	<b>-</b>	<b>5,496.0</b>	<b>Jangseong-gun</b>
-	-	5,867.8	92.8	874.1	-	-	4,900.9	Reservoir
-	-	53.2	-	-	-	-	53.2	Pumping Station
-	-	-	-	-	-	-	-	Pumping & Drainage Station
-	-	-	-	-	-	-	-	Drainage Station
-	-	576.6	-	197.9	-	-	378.7	Weir
-	-	194.3	-	67.1	-	-	127.2	Infiltration Gallery
-	-	262.0	12.0	16.0	198.0	-	36.0	Tube Well
-	-	591.2	591.2	-	-	-	-	Other Facilities
<b>3,636.0</b>	<b>31.4</b>	<b>1,142.2</b>	<b>-</b>	<b>614.1</b>	<b>107.0</b>	<b>29.0</b>	<b>392.1</b>	<b>Wando-gun</b>
-	-	865.7	-	614.1	107.0	29.0	115.6	Reservoir
-	-	-	-	-	-	-	-	Pumping Station
-	-	-	-	-	-	-	-	Pumping & Drainage Station
-	-	-	-	-	-	-	-	Drainage Station
-	-	-	-	-	-	-	-	Weir
-	-	73.0	-	-	-	-	73.0	Infiltration Gallery
-	-	203.5	-	-	-	-	203.5	Tube Well
-	-	-	-	-	-	-	-	Other Facilities
<b>7,223.0</b>	<b>68.1</b>	<b>4,921.7</b>	<b>1,488.5</b>	<b>1,288.9</b>	<b>195.2</b>	<b>90.1</b>	<b>1,859.0</b>	<b>Jindo-gun</b>
-	-	4,588.3	1,468.5	1,223.9	192.2	90.1	1,613.6	Reservoir
-	-	85.0	20.0	65.0	-	-	-	Pumping Station
-	-	-	-	-	-	-	-	Pumping & Drainage Station
-	-	-	-	-	-	-	-	Drainage Station
-	-	1.9	-	-	-	-	1.9	Weir
-	-	-	-	-	-	-	-	Infiltration Gallery
-	-	246.5	-	-	3.0	-	243.5	Tube Well
-	-	-	-	-	-	-	-	Other Facilities



# 답 면 적 현 황(계속)

## by Irrigation Facilities(Cont'd)

Area : ha

시 군 관 할 시 설 Facilities Operated by Si and Gun									Administrative Division Irrigation Facilities
수 원 공 수 No. of Facilities				수 리 답 면 적 Irrigated Paddy Field Area				보조수원공 수해면적 Irrigated by Supplementary Facilities	
계 Total	주 Main	보 조 Supplementary	부 속 Auxiliary	계 Total	구 역 내 On Project Area	구 역 외 Out of Project Area	기 타 Others		
<b>364</b>	<b>364</b>	-	-	<b>4,782.2</b>	<b>2,953.9</b>	<b>26.4</b>	<b>1,801.9</b>	-	<b>Sinan-gun</b>
216	216	-	-	2,378.1	2,351.7	26.4	-	-	Reservoir
5	5	-	-	182.4	182.4	-	-	-	Pumping Station
-	-	-	-	-	-	-	-	-	Pumping & Drainage Station
-	-	-	-	-	-	-	-	-	Drainage Station
-	-	-	-	-	-	-	-	-	Weir
12	12	-	-	9.8	9.8	-	-	-	Infiltration Gallery
131	131	-	-	410.0	410.0	-	-	-	Tube Well
-	-	-	-	1,801.9	-	-	1,801.9	-	Other Facilities
<b>12,734</b>	<b>7,320</b>	<b>5,271</b>	<b>143</b>	<b>70,119.2</b>	<b>66,450.0</b>	<b>845.4</b>	<b>2,823.8</b>	<b>19,883.4</b>	<b>Gyeongsangbuk-do</b>
5,014	3,650	1,363	1	31,428.3	31,051.7	376.6	-	4,890.9	Reservoir
906	447	386	73	7,154.8	7,062.9	91.9	-	3,300.9	Pumping Station
1	1	-	-	5.0	5.0	-	-	-	Pumping & Drainage Station
6	3	1	2	122.0	122.0	-	-	10.3	Drainage Station
2,599	1,812	764	23	20,897.8	20,532.0	365.8	-	3,785.6	Weir
517	235	238	44	3,633.0	3,621.9	11.1	-	1,742.3	Infiltration Gallery
3,691	1,172	2,519	-	4,054.5	4,054.5	-	-	6,153.4	Tube Well
-	-	-	-	2,823.8	-	-	2,823.8	-	Other Facilities
<b>799</b>	<b>424</b>	<b>342</b>	<b>33</b>	<b>4,272.6</b>	<b>4,203.7</b>	<b>65.9</b>	<b>3.0</b>	<b>1,408.1</b>	<b>Pohang-si</b>
246	172	74	-	2,329.5	2,275.4	54.1	-	405.8	Reservoir
42	33	9	-	483.2	480.2	3.0	-	150.6	Pumping Station
-	-	-	-	-	-	-	-	-	Pumping & Drainage Station
-	-	-	-	-	-	-	-	-	Drainage Station
102	72	25	5	702.8	694.6	8.2	-	199.0	Weir
41	10	3	28	104.5	103.9	0.6	-	6.4	Infiltration Gallery
368	137	231	-	649.6	649.6	-	-	646.3	Tube Well
-	-	-	-	3.0	-	-	3.0	-	Other Facilities
<b>891</b>	<b>452</b>	<b>430</b>	<b>9</b>	<b>7,694.4</b>	<b>7,694.4</b>	<b>-</b>	<b>-</b>	<b>2,177.3</b>	<b>Gyeongju-si</b>
389	263	126	-	3,989.5	3,989.5	-	-	438.8	Reservoir
80	40	31	9	986.3	986.3	-	-	320.4	Pumping Station
-	-	-	-	-	-	-	-	-	Pumping & Drainage Station
-	-	-	-	-	-	-	-	-	Drainage Station
78	52	26	-	1,727.9	1,727.9	-	-	356.9	Weir
55	23	32	-	599.4	599.4	-	-	349.7	Infiltration Gallery
289	74	215	-	391.3	391.3	-	-	711.5	Tube Well
-	-	-	-	-	-	-	-	-	Other Facilities



# 답 면 적 현 황(계속)

## by Irrigation Facilities(Cont'd)

Area : ha

답 면 적 Paddy Field Area	수리답율 (%) Percentage of Irrigated Paddy Field	한 발 빈 도 별 관 개 면 적 Irrigated Area by Frequency of Drought						Administrative Division Irrigation Facilities
		계 Total	평 년 Normal Years	3 년 3 Years	5 년 5 Years	7 년 7 Years	10년이상 Over 10 Years	
<b>10,726.0</b>	<b>53.9</b>	<b>5,787.2</b>	<b>2,192.9</b>	<b>2,290.4</b>	<b>22.1</b>	-	<b>1,281.8</b>	<b>Sinan-gun</b>
-	-	3,109.2	391.0	2,256.1	22.1	-	440.0	Reservoir
-	-	453.3	-	31.3	-	-	422.0	Pumping Station
-	-	-	-	-	-	-	-	Pumping & Drainage Station
-	-	-	-	-	-	-	-	Drainage Station
-	-	-	-	-	-	-	-	Weir
-	-	9.8	-	-	-	-	9.8	Infiltration Gallery
-	-	413.0	-	3.0	-	-	410.0	Tube Well
-	-	1,801.9	1,801.9	-	-	-	-	Other Facilities
<b>156,626.0</b>	<b>84.3</b>	<b>132,137.7</b>	<b>32,177.7</b>	<b>18,771.6</b>	<b>5,558.5</b>	<b>8,729.9</b>	<b>66,900.0</b>	<b>Gyeongsangbuk-do</b>
-	-	70,560.3	22,414.4	8,840.0	3,685.6	6,419.7	29,200.6	Reservoir
-	-	26,004.8	1,443.0	1,931.0	244.8	234.6	22,151.4	Pumping Station
-	-	5.0	-	-	-	-	5.0	Pumping & Drainage Station
-	-	251.5	53.0	-	19.0	-	179.5	Drainage Station
-	-	24,325.8	5,201.2	5,855.2	1,090.3	1,814.0	10,365.1	Weir
-	-	4,112.0	879.9	967.1	140.8	179.4	1,944.8	Infiltration Gallery
-	-	4,054.5	197.3	1,178.3	378.0	82.2	2,218.7	Tube Well
-	-	2,823.8	1,988.9	-	-	-	834.9	Other Facilities
<b>10,331.0</b>	<b>83.8</b>	<b>8,667.5</b>	<b>2,334.7</b>	<b>904.0</b>	<b>774.5</b>	<b>6.3</b>	<b>4,648.0</b>	<b>Pohang-si</b>
-	-	6,532.3	1,709.6	387.1	706.8	1.8	3,727.0	Reservoir
-	-	675.3	266.6	77.1	36.0	-	295.6	Pumping Station
-	-	-	-	-	-	-	-	Pumping & Drainage Station
-	-	-	-	-	-	-	-	Drainage Station
-	-	702.8	299.4	235.6	-	4.5	163.3	Weir
-	-	104.5	-	39.7	11.7	-	53.1	Infiltration Gallery
-	-	649.6	59.1	164.5	20.0	-	406.0	Tube Well
-	-	3.0	-	-	-	-	3.0	Other Facilities
<b>17,004.0</b>	<b>91.5</b>	<b>15,562.5</b>	<b>2,734.7</b>	<b>2,199.1</b>	<b>232.1</b>	<b>2,449.8</b>	<b>7,946.8</b>	<b>Gyeongju-si</b>
-	-	10,879.9	2,502.0	776.8	177.6	2,402.9	5,020.6	Reservoir
-	-	1,808.6	70.1	277.2	-	7.0	1,454.3	Pumping Station
-	-	-	-	-	-	-	-	Pumping & Drainage Station
-	-	-	-	-	-	-	-	Drainage Station
-	-	1,883.3	79.0	770.0	-	-	1,034.3	Weir
-	-	599.4	75.2	72.7	54.5	29.9	367.1	Infiltration Gallery
-	-	391.3	8.4	302.4	-	10.0	70.5	Tube Well
-	-	-	-	-	-	-	-	Other Facilities

## 4. 수 리 시 설 별 Paddy Field Area

면적 : 헥타아르

시군 및 시설별	합 계 Total								
	수 원 공 수 No. of Facilities				수 리 답 면 적 Irrigated Paddy Field Area				보조수원공 수혜면적 Irrigated by Supple- mentary Facilities
	계 Total	주 Main	보 조 Supple- mentary	부 속 Auxiliary	계 Total	구 역 내 On Project Area	구 역 외 Out of Project Area	기 타 Others	
<b>김 천 시</b>	<b>996</b>	<b>464</b>	<b>516</b>	<b>16</b>	<b>7,627.7</b>	<b>7,543.2</b>	<b>84.5</b>	-	<b>2,255.3</b>
저 수 지	252	216	36	-	2,788.5	2,762.7	25.8	-	162.5
양 수 장	60	28	22	10	516.0	513.5	2.5	-	366.7
양 배 수 장	-	-	-	-	-	-	-	-	-
배 수 장	2	-	-	2	-	-	-	-	-
보	291	172	115	4	3,379.6	3,323.4	56.2	-	650.2
집 수 압 거	49	25	24	-	797.6	797.6	-	-	441.5
관 정	342	23	319	-	146.0	146.0	-	-	634.4
기 타 시 설	-	-	-	-	-	-	-	-	-
<b>안 동 시</b>	<b>507</b>	<b>255</b>	<b>235</b>	<b>17</b>	<b>6,665.3</b>	<b>5,504.0</b>	<b>100.9</b>	<b>1,060.4</b>	<b>1,403.8</b>
저 수 지	187	104	83	-	2,414.0	2,400.7	13.3	-	554.7
양 수 장	97	46	41	10	2,049.6	1,962.9	86.7	-	400.6
양 배 수 장	-	-	-	-	-	-	-	-	-
배 수 장	4	-	-	4	-	-	-	-	-
보	96	38	58	-	937.2	936.3	0.9	-	292.0
집 수 압 거	3	2	1	-	6.7	6.7	-	-	6.1
관 정	120	65	52	3	197.4	197.4	-	-	150.4
기 타 시 설	-	-	-	-	1,060.4	-	-	1,060.4	-
<b>구 미 시</b>	<b>628</b>	<b>433</b>	<b>144</b>	<b>51</b>	<b>7,958.0</b>	<b>7,871.6</b>	<b>86.4</b>	-	<b>1,383.4</b>
저 수 지	226	205	17	4	3,631.7	3,598.4	33.3	-	107.4
양 수 장	125	50	40	35	3,117.7	3,082.1	35.6	-	654.3
양 배 수 장	1	-	1	-	-	-	-	-	91.3
배 수 장	9	1	1	7	50.0	50.0	-	-	57.0
보	14	5	5	4	193.4	175.9	17.5	-	71.3
집 수 압 거	68	45	22	1	537.5	537.5	-	-	222.6
관 정	185	127	58	-	427.7	427.7	-	-	179.5
기 타 시 설	-	-	-	-	-	-	-	-	-
<b>영 주 시</b>	<b>569</b>	<b>366</b>	<b>190</b>	<b>13</b>	<b>4,640.8</b>	<b>3,867.5</b>	-	<b>773.3</b>	<b>392.9</b>
저 수 지	64	61	2	1	1,308.3	1,308.3	-	-	8.0
양 수 장	35	29	2	4	521.8	521.8	-	-	17.0
양 배 수 장	-	-	-	-	-	-	-	-	-
배 수 장	-	-	-	-	-	-	-	-	-
보	117	98	12	7	1,335.4	1,335.4	-	-	93.3
집 수 압 거	35	20	15	-	216.1	216.1	-	-	35.8
관 정	318	158	159	1	485.9	485.9	-	-	238.8
기 타 시 설	-	-	-	-	773.3	-	-	773.3	-

# 답 면 적 현 황(계속)

## by Irrigation Facilities(Cont'd)

Area : ha

시 군 관 할 시 설 Facilities Operated by Si and Gun									Administrative Division Irrigation Facilities
수 원 공 수 No. of Facilities				수 리 답 면 적 Irrigated Paddy Field Area				보조수원공 수해면적 Irrigated by Supplementary Facilities	
계 Total	주 Main	보 조 Supplementary	부 속 Auxiliary	계 Total	구 역 내 On Project Area	구 역 외 Out of Project Area	기 타 Others		
<b>972</b>	<b>454</b>	<b>507</b>	<b>11</b>	<b>6,426.1</b>	<b>6,341.6</b>	<b>84.5</b>	-	<b>2,169.1</b>	<b>Gimcheon-si</b>
244	208	36	-	1,853.9	1,828.1	25.8	-	162.5	Reservoir
55	27	19	9	439.0	436.5	2.5	-	318.5	Pumping Station
-	-	-	-	-	-	-	-	-	Pumping & Drainage Station
2	-	-	2	-	-	-	-	-	Drainage Station
286	172	114	-	3,379.6	3,323.4	56.2	-	614.2	Weir
47	24	23	-	607.6	607.6	-	-	439.5	Infiltration Gallery
338	23	315	-	146.0	146.0	-	-	634.4	Tube Well
-	-	-	-	-	-	-	-	-	Other Facilities
<b>453</b>	<b>231</b>	<b>222</b>	<b>-</b>	<b>4,184.1</b>	<b>3,123.7</b>	<b>-</b>	<b>1,060.4</b>	<b>1,262.7</b>	<b>Andong-si</b>
172	96	76	-	1,700.6	1,700.6	-	-	446.6	Reservoir
69	34	35	-	437.3	437.3	-	-	367.6	Pumping Station
-	-	-	-	-	-	-	-	-	Pumping & Drainage Station
-	-	-	-	-	-	-	-	-	Drainage Station
92	34	58	-	781.7	781.7	-	-	292.0	Weir
3	2	1	-	6.7	6.7	-	-	6.1	Infiltration Gallery
117	65	52	-	197.4	197.4	-	-	150.4	Tube Well
-	-	-	-	1,060.4	-	-	1,060.4	-	Other Facilities
<b>521</b>	<b>395</b>	<b>105</b>	<b>21</b>	<b>3,184.4</b>	<b>3,157.9</b>	<b>26.5</b>	<b>-</b>	<b>655.5</b>	<b>Gumi-si</b>
204	189	15	-	1,598.0	1,589.0	9.0	-	99.4	Reservoir
75	32	23	20	509.5	509.5	-	-	181.3	Pumping Station
-	-	-	-	-	-	-	-	-	Pumping & Drainage Station
1	1	-	-	50.0	50.0	-	-	-	Drainage Station
8	5	3	-	193.4	175.9	17.5	-	32.8	Weir
58	41	16	1	405.8	405.8	-	-	200.3	Infiltration Gallery
175	127	48	-	427.7	427.7	-	-	141.7	Tube Well
-	-	-	-	-	-	-	-	-	Other Facilities
<b>500</b>	<b>331</b>	<b>164</b>	<b>5</b>	<b>2,750.7</b>	<b>1,977.4</b>	<b>-</b>	<b>773.3</b>	<b>287.2</b>	<b>Yeongju-si</b>
60	57	2	1	345.1	345.1	-	-	8.0	Reservoir
19	14	1	4	114.0	114.0	-	-	7.0	Pumping Station
-	-	-	-	-	-	-	-	-	Pumping & Drainage Station
-	-	-	-	-	-	-	-	-	Drainage Station
88	82	6	-	816.3	816.3	-	-	33.2	Weir
26	20	6	-	216.1	216.1	-	-	14.8	Infiltration Gallery
307	158	149	-	485.9	485.9	-	-	224.2	Tube Well
-	-	-	-	773.3	-	-	773.3	-	Other Facilities





# 답 면 적 현 황(계속)

## by Irrigation Facilities(Cont'd)

Area : ha

답 면 적 Paddy Field Area	수리답율 (%) Percentage of Irrigated Paddy Field	한 발 빈 도 별 관 개 면 적 Irrigated Area by Frequency of Drought						Administrative Division Irrigation Facilities
		계 Total	평 년 Normal Years	3 년 3 Years	5 년 5 Years	7 년 7 Years	10년이상 Over 10 Years	
<b>8,009.0</b>	<b>95.2</b>	<b>7,627.7</b>	<b>2,126.1</b>	<b>1,775.7</b>	<b>37.8</b>	<b>155.0</b>	<b>3,533.1</b>	<b>Gimcheon-si</b>
-	-	2,788.5	1,299.0	231.9	22.0	145.0	1,090.6	Reservoir
-	-	516.0	7.8	85.5	-	-	422.7	Pumping Station
-	-	-	-	-	-	-	-	Pumping & Drainage Station
-	-	-	-	-	-	-	-	Drainage Station
-	-	3,379.6	613.7	1,120.4	6.8	10.0	1,628.7	Weir
-	-	797.6	203.7	327.5	-	-	266.4	Infiltration Gallery
-	-	146.0	1.9	10.4	9.0	-	124.7	Tube Well
-	-	-	-	-	-	-	-	Other Facilities
<b>8,156.0</b>	<b>81.7</b>	<b>6,665.3</b>	<b>1,958.6</b>	<b>252.9</b>	<b>113.1</b>	<b>446.1</b>	<b>3,894.6</b>	<b>Andong-si</b>
-	-	2,414.0	872.8	234.1	113.1	446.1	747.9	Reservoir
-	-	2,049.6	-	18.8	-	-	2,030.8	Pumping Station
-	-	-	-	-	-	-	-	Pumping & Drainage Station
-	-	-	-	-	-	-	-	Drainage Station
-	-	937.2	19.4	-	-	-	917.8	Weir
-	-	6.7	-	-	-	-	6.7	Infiltration Gallery
-	-	197.4	6.0	-	-	-	191.4	Tube Well
-	-	1,060.4	1,060.4	-	-	-	-	Other Facilities
<b>9,270.0</b>	<b>85.8</b>	<b>7,958.0</b>	<b>821.5</b>	<b>846.2</b>	<b>76.3</b>	<b>42.9</b>	<b>6,171.1</b>	<b>Gumi-si</b>
-	-	3,631.7	727.8	422.0	76.3	42.9	2,362.7	Reservoir
-	-	3,117.7	-	78.0	-	-	3,039.7	Pumping Station
-	-	-	-	-	-	-	-	Pumping & Drainage Station
-	-	50.0	-	-	-	-	50.0	Drainage Station
-	-	193.4	-	115.4	-	-	78.0	Weir
-	-	537.5	66.5	131.9	-	-	339.1	Infiltration Gallery
-	-	427.7	27.2	98.9	-	-	301.6	Tube Well
-	-	-	-	-	-	-	-	Other Facilities
<b>6,579.0</b>	<b>70.5</b>	<b>4,640.8</b>	<b>1,234.1</b>	<b>1,103.9</b>	<b>364.0</b>	<b>38.5</b>	<b>1,900.3</b>	<b>Yeongju-si</b>
-	-	1,308.3	358.2	35.9	353.5	-	560.7	Reservoir
-	-	521.8	-	-	-	-	521.8	Pumping Station
-	-	-	-	-	-	-	-	Pumping & Drainage Station
-	-	-	-	-	-	-	-	Drainage Station
-	-	1,335.4	178.9	877.0	10.5	38.5	230.5	Weir
-	-	216.1	20.3	15.0	-	-	180.8	Infiltration Gallery
-	-	485.9	3.4	176.0	-	-	306.5	Tube Well
-	-	773.3	673.3	-	-	-	100.0	Other Facilities



답 면 적 현 황(계속)  
by Irrigation Facilities(Cont'd)

Area : ha

시 군 관 할 시 설 Facilities Operated by Si and Gun									Administrative Division Irrigation Facilities
수 원 공 수 No. of Facilities				수 리 답 면 적 Irrigated Paddy Field Area				보 조 수 원 공 수 해 면 적 Irrigated by Supplementary Facilities	
계 Total	주 Main	보 조 Supple-mentary	부 속 Auxiliary	계 Total	구 역 내 On Project Area	구 역 외 Out of Project Area	기 타 Others		
<b>1,296</b>	<b>336</b>	<b>956</b>	<b>4</b>	<b>3,403.5</b>	<b>3,403.5</b>	-	-	<b>3,389.1</b>	<b>Yeongcheon-si</b>
947	304	643	-	2,741.3	2,741.3	-	-	1,814.9	Reservoir
31	5	23	3	63.9	63.9	-	-	282.5	Pumping Station
-	-	-	-	-	-	-	-	-	Pumping & Drainage Station
-	-	-	-	-	-	-	-	-	Drainage Station
80	27	53	-	598.3	598.3	-	-	599.8	Weir
1	-	-	1	-	-	-	-	-	Infiltration Gallery
237	-	237	-	-	-	-	-	691.9	Tube Well
-	-	-	-	-	-	-	-	-	Other Facilities
<b>825</b>	<b>518</b>	<b>283</b>	<b>24</b>	<b>5,910.0</b>	<b>5,794.6</b>	<b>115.4</b>	-	<b>1,028.1</b>	<b>Sangju-si</b>
216	182	34	-	1,928.8	1,915.2	13.6	-	118.8	Reservoir
64	46	8	10	1,047.8	987.8	60.0	-	101.2	Pumping Station
-	-	-	-	-	-	-	-	-	Pumping & Drainage Station
-	-	-	-	-	-	-	-	-	Drainage Station
198	164	34	-	1,819.2	1,784.9	34.3	-	132.3	Weir
48	30	4	14	664.4	656.9	7.5	-	14.7	Infiltration Gallery
299	96	203	-	449.8	449.8	-	-	661.1	Tube Well
-	-	-	-	-	-	-	-	-	Other Facilities
<b>311</b>	<b>272</b>	<b>38</b>	<b>1</b>	<b>3,075.7</b>	<b>2,977.7</b>	<b>98.0</b>	-	<b>230.5</b>	<b>Mungyeong-si</b>
33	30	3	-	324.6	324.6	-	-	15.6	Reservoir
28	17	10	1	330.1	330.1	-	-	127.5	Pumping Station
-	-	-	-	-	-	-	-	-	Pumping & Drainage Station
-	-	-	-	-	-	-	-	-	Drainage Station
195	192	3	-	2,271.9	2,173.9	98.0	-	10.2	Weir
4	3	1	-	29.1	29.1	-	-	1.0	Infiltration Gallery
51	30	21	-	120.0	120.0	-	-	76.2	Tube Well
-	-	-	-	-	-	-	-	-	Other Facilities
<b>460</b>	<b>290</b>	<b>169</b>	<b>1</b>	<b>702.3</b>	<b>702.3</b>	-	-	<b>294.2</b>	<b>Gyeongsan-si</b>
292	267	25	-	566.5	566.5	-	-	30.7	Reservoir
20	-	19	1	-	-	-	-	36.1	Pumping Station
-	-	-	-	-	-	-	-	-	Pumping & Drainage Station
-	-	-	-	-	-	-	-	-	Drainage Station
27	21	6	-	132.0	132.0	-	-	3.7	Weir
10	1	9	-	1.8	1.8	-	-	12.1	Infiltration Gallery
111	1	110	-	2.0	2.0	-	-	211.6	Tube Well
-	-	-	-	-	-	-	-	-	Other Facilities



# 답 면 적 현 황(계속)

## by Irrigation Facilities(Cont'd)

Area : ha

답 면 적 Paddy Field Area	수리답율 (%) Percentage of Irrigated Paddy Field	한 발 빈 도 별 관 개 면 적 Irrigated Area by Frequency of Drought						Administrative Division Irrigation Facilities
		계 Total	평 년 Normal Years	3 년 3 Years	5 년 5 Years	7 년 7 Years	10년이상 Over 10 Years	
<b>5,708.0</b>	<b>94.8</b>	<b>5,413.7</b>	<b>20.0</b>	<b>2,438.3</b>	<b>322.4</b>	<b>159.0</b>	<b>2,474.0</b>	<b>Yeongcheon-si</b>
-	-	4,326.6	20.0	1,886.4	322.4	159.0	1,938.8	Reservoir
-	-	282.8	-	-	-	-	282.8	Pumping Station
-	-	-	-	-	-	-	-	Pumping & Drainage Station
-	-	-	-	-	-	-	-	Drainage Station
-	-	804.3	-	551.9	-	-	252.4	Weir
-	-	-	-	-	-	-	-	Infiltration Gallery
-	-	-	-	-	-	-	-	Tube Well
-	-	-	-	-	-	-	-	Other Facilities
<b>17,580.0</b>	<b>70.8</b>	<b>12,458.8</b>	<b>2,317.2</b>	<b>862.9</b>	<b>1,189.8</b>	<b>2,301.0</b>	<b>5,787.9</b>	<b>Sangju-si</b>
-	-	6,167.2	1,703.5	501.9	241.7	1,819.4	1,900.7	Reservoir
-	-	3,166.6	333.8	151.0	4.8	118.8	2,558.2	Pumping Station
-	-	-	-	-	-	-	-	Pumping & Drainage Station
-	-	-	-	-	-	-	-	Drainage Station
-	-	1,949.2	237.9	188.0	649.9	170.3	703.1	Weir
-	-	726.0	24.0	7.0	40.0	120.3	534.7	Infiltration Gallery
-	-	449.8	18.0	15.0	253.4	72.2	91.2	Tube Well
-	-	-	-	-	-	-	-	Other Facilities
<b>6,774.0</b>	<b>82.8</b>	<b>5,614.2</b>	<b>618.9</b>	<b>137.7</b>	<b>195.1</b>	<b>1,340.2</b>	<b>3,322.3</b>	<b>Mungyeong-si</b>
-	-	1,802.9	402.7	-	-	42.4	1,357.8	Reservoir
-	-	662.9	-	-	-	-	662.9	Pumping Station
-	-	-	-	-	-	-	-	Pumping & Drainage Station
-	-	-	-	-	-	-	-	Drainage Station
-	-	2,999.3	216.2	137.7	195.1	1,272.2	1,178.1	Weir
-	-	29.1	-	-	-	25.6	3.5	Infiltration Gallery
-	-	120.0	-	-	-	-	120.0	Tube Well
-	-	-	-	-	-	-	-	Other Facilities
<b>2,153.0</b>	<b>91.5</b>	<b>1,971.1</b>	<b>563.1</b>	<b>81.0</b>	<b>180.2</b>	<b>263.0</b>	<b>883.8</b>	<b>Gyeongsan-si</b>
-	-	1,730.6	436.6	81.0	180.2	263.0	769.8	Reservoir
-	-	44.6	-	-	-	-	44.6	Pumping Station
-	-	-	-	-	-	-	-	Pumping & Drainage Station
-	-	-	-	-	-	-	-	Drainage Station
-	-	192.1	124.5	-	-	-	67.6	Weir
-	-	1.8	-	-	-	-	1.8	Infiltration Gallery
-	-	2.0	2.0	-	-	-	-	Tube Well
-	-	-	-	-	-	-	-	Other Facilities



답 면 적 현 황(계속)  
by Irrigation Facilities(Cont'd)

Area : ha

시 군 관 할 시 설 Facilities Operated by Si and Gun									Administrative Division Irrigation Facilities
수 원 공 수 No. of Facilities				수 리 답 면 적 Irrigated Paddy Field Area				보조수원공 수혜면적 Irrigated by Supplementary Facilities	
계 Total	주 Main	보 조 Supplementary	부 속 Auxiliary	계 Total	구 역 내 On Project Area	구 역 외 Out of Project Area	기 타 Others		
<b>783</b>	<b>391</b>	<b>387</b>	<b>5</b>	<b>2,947.6</b>	<b>2,947.6</b>	-	-	<b>973.3</b>	<b>Gunwi-gun</b>
362	259	103	-	1,721.7	1,721.7	-	-	233.2	Reservoir
74	28	41	5	315.5	315.5	-	-	243.6	Pumping Station
-	-	-	-	-	-	-	-	-	Pumping & Drainage Station
-	-	-	-	-	-	-	-	-	Drainage Station
153	98	55	-	876.4	876.4	-	-	203.3	Weir
18	1	17	-	17.0	17.0	-	-	30.3	Infiltration Gallery
176	5	171	-	17.0	17.0	-	-	262.9	Tube Well
-	-	-	-	-	-	-	-	-	Other Facilities
<b>1,080</b>	<b>732</b>	<b>348</b>	<b>-</b>	<b>5,815.3</b>	<b>5,815.3</b>	<b>-</b>	<b>-</b>	<b>1,454.9</b>	<b>Uiseong-gun</b>
642	579	63	-	4,137.7	4,137.7	-	-	281.0	Reservoir
99	52	47	-	809.1	809.1	-	-	396.3	Pumping Station
-	-	-	-	-	-	-	-	-	Pumping & Drainage Station
1	1	-	-	53.0	53.0	-	-	-	Drainage Station
113	77	36	-	744.5	744.5	-	-	94.4	Weir
9	1	8	-	5.0	5.0	-	-	14.8	Infiltration Gallery
216	22	194	-	66.0	66.0	-	-	668.4	Tube Well
-	-	-	-	-	-	-	-	-	Other Facilities
<b>573</b>	<b>379</b>	<b>193</b>	<b>1</b>	<b>1,003.5</b>	<b>1,003.5</b>	<b>-</b>	<b>-</b>	<b>230.1</b>	<b>Cheongsong-gun</b>
149	143	6	-	508.9	508.9	-	-	19.8	Reservoir
20	6	13	1	19.2	19.2	-	-	40.7	Pumping Station
-	-	-	-	-	-	-	-	-	Pumping & Drainage Station
-	-	-	-	-	-	-	-	-	Drainage Station
350	211	139	-	412.7	412.7	-	-	109.0	Weir
9	9	-	-	25.8	25.8	-	-	-	Infiltration Gallery
45	10	35	-	36.9	36.9	-	-	60.6	Tube Well
-	-	-	-	-	-	-	-	-	Other Facilities
<b>306</b>	<b>250</b>	<b>55</b>	<b>1</b>	<b>928.1</b>	<b>926.1</b>	<b>2.0</b>	<b>-</b>	<b>122.4</b>	<b>Yeongyang-gun</b>
74	65	9	-	242.6	242.6	-	-	14.7	Reservoir
15	12	3	-	82.6	82.6	-	-	8.6	Pumping Station
-	-	-	-	-	-	-	-	-	Pumping & Drainage Station
-	-	-	-	-	-	-	-	-	Drainage Station
187	170	16	1	595.7	593.7	2.0	-	42.9	Weir
3	3	-	-	7.2	7.2	-	-	-	Infiltration Gallery
27	-	27	-	-	-	-	-	56.2	Tube Well
-	-	-	-	-	-	-	-	-	Other Facilities





# 답 면 적 현 황(계속)

## by Irrigation Facilities(Cont'd)

Area : ha

답 면 적 Paddy Field Area	수리답율 (%) Percentage of Irrigated Paddy Field	한 발 빈 도 별 관 개 면 적 Irrigated Area by Frequency of Drought						Administrative Division Irrigation Facilities
		계 Total	평 년 Normal Years	3 년 3 Years	5 년 5 Years	7 년 7 Years	10년이상 Over 10 Years	
<b>3,510.0</b>	<b>94.2</b>	<b>3,306.7</b>	<b>2,245.3</b>	<b>302.9</b>	<b>110.6</b>	<b>268.2</b>	<b>379.7</b>	<b>Gunwi-gun</b>
-	-	2,080.8	1,356.1	251.7	80.1	205.2	187.7	Reservoir
-	-	315.5	251.0	13.0	-	-	51.5	Pumping Station
-	-	-	-	-	-	-	-	Pumping & Drainage Station
-	-	-	-	-	-	-	-	Drainage Station
-	-	876.4	621.2	27.2	30.5	63.0	134.5	Weir
-	-	17.0	17.0	-	-	-	-	Infiltration Gallery
-	-	17.0	-	11.0	-	-	6.0	Tube Well
-	-	-	-	-	-	-	-	Other Facilities
<b>12,118.0</b>	<b>97.7</b>	<b>11,842.1</b>	<b>4,576.7</b>	<b>670.5</b>	<b>346.3</b>	<b>155.0</b>	<b>6,093.6</b>	<b>Uiseong-gun</b>
-	-	6,306.7	4,259.9	322.0	317.5	155.0	1,252.3	Reservoir
-	-	4,666.9	222.6	220.5	-	-	4,223.8	Pumping Station
-	-	-	-	-	-	-	-	Pumping & Drainage Station
-	-	53.0	53.0	-	-	-	-	Drainage Station
-	-	744.5	41.2	123.0	10.8	-	569.5	Weir
-	-	5.0	-	5.0	-	-	-	Infiltration Gallery
-	-	66.0	-	-	18.0	-	48.0	Tube Well
-	-	-	-	-	-	-	-	Other Facilities
<b>1,986.0</b>	<b>99.7</b>	<b>1,981.1</b>	<b>633.9</b>	<b>187.6</b>	<b>118.3</b>	<b>74.9</b>	<b>966.4</b>	<b>Cheongsong-gun</b>
-	-	1,315.5	498.4	46.1	68.7	48.1	654.2	Reservoir
-	-	184.9	-	10.2	27.7	-	147.0	Pumping Station
-	-	-	-	-	-	-	-	Pumping & Drainage Station
-	-	-	-	-	-	-	-	Drainage Station
-	-	418.0	135.5	110.1	21.9	26.8	123.7	Weir
-	-	25.8	-	21.2	-	-	4.6	Infiltration Gallery
-	-	36.9	-	-	-	-	36.9	Tube Well
-	-	-	-	-	-	-	-	Other Facilities
<b>1,712.0</b>	<b>86.1</b>	<b>1,475.5</b>	<b>494.6</b>	<b>232.6</b>	<b>134.2</b>	<b>243.6</b>	<b>370.5</b>	<b>Yeongyang-gun</b>
-	-	626.3	318.2	3.8	52.9	169.9	81.5	Reservoir
-	-	215.9	23.7	26.2	32.0	68.2	65.8	Pumping Station
-	-	-	-	-	-	-	-	Pumping & Drainage Station
-	-	-	-	-	-	-	-	Drainage Station
-	-	626.1	152.7	197.1	49.3	5.5	221.5	Weir
-	-	7.2	-	5.5	-	-	1.7	Infiltration Gallery
-	-	-	-	-	-	-	-	Tube Well
-	-	-	-	-	-	-	-	Other Facilities



# 답 면 적 현 황(계속)

## by Irrigation Facilities(Cont'd)

Area : ha

시 군 관 할 시 설 Facilities Operated by Si and Gun									Administrative Division Irrigation Facilities
수 원 공 수 No. of Facilities				수 리 답 면 적 Irrigated Paddy Field Area				보조수원공 수혜면적 Irrigated by Supplementary Facilities	
계 Total	주 Main	보 조 Supple-mentary	부 속 Auxiliary	계 Total	구 역 내 On Project Area	구 역 외 Out of Project Area	기 타 Others		
<b>378</b>	<b>235</b>	<b>141</b>	<b>2</b>	<b>1,451.2</b>	<b>1,451.2</b>	-	-	<b>325.2</b>	<b>Yeongdeok-gun</b>
105	102	3	-	555.5	555.5	-	-	9.5	Reservoir
21	7	13	1	80.9	80.9	-	-	87.3	Pumping Station
-	-	-	-	-	-	-	-	-	Pumping & Drainage Station
-	-	-	-	-	-	-	-	-	Drainage Station
123	93	29	1	644.7	644.7	-	-	88.4	Weir
14	11	3	-	125.9	125.9	-	-	10.2	Infiltration Gallery
115	22	93	-	44.2	44.2	-	-	129.8	Tube Well
-	-	-	-	-	-	-	-	-	Other Facilities
<b>676</b>	<b>393</b>	<b>272</b>	<b>11</b>	<b>3,661.4</b>	<b>3,451.2</b>	<b>210.2</b>	-	<b>888.9</b>	<b>Cheongdo-gun</b>
269	239	30	-	1,770.9	1,623.8	147.1	-	92.7	Reservoir
57	9	43	5	97.0	85.1	11.9	-	226.3	Pumping Station
-	-	-	-	-	-	-	-	-	Pumping & Drainage Station
-	-	-	-	-	-	-	-	-	Drainage Station
171	131	34	6	1,756.7	1,705.5	51.2	-	94.6	Weir
59	4	55	-	13.8	13.8	-	-	182.6	Infiltration Gallery
120	10	110	-	23.0	23.0	-	-	292.7	Tube Well
-	-	-	-	-	-	-	-	-	Other Facilities
<b>289</b>	<b>149</b>	<b>136</b>	<b>4</b>	<b>1,486.1</b>	<b>1,427.8</b>	<b>58.3</b>	-	<b>408.9</b>	<b>Goryeong-gun</b>
133	117	16	-	974.1	939.1	35.0	-	39.9	Reservoir
33	16	13	4	242.2	227.7	14.5	-	122.9	Pumping Station
-	-	-	-	-	-	-	-	-	Pumping & Drainage Station
1	-	1	-	-	-	-	-	10.3	Drainage Station
49	14	35	-	251.4	242.6	8.8	-	100.9	Weir
6	2	4	-	18.4	18.4	-	-	13.6	Infiltration Gallery
67	-	67	-	-	-	-	-	121.3	Tube Well
-	-	-	-	-	-	-	-	-	Other Facilities
<b>433</b>	<b>325</b>	<b>108</b>	<b>-</b>	<b>3,715.8</b>	<b>3,639.7</b>	<b>76.1</b>	-	<b>571.2</b>	<b>Seongju-gun</b>
185	170	15	-	1,782.1	1,709.7	72.4	-	93.4	Reservoir
25	13	12	-	271.8	271.8	-	-	102.0	Pumping Station
-	-	-	-	-	-	-	-	-	Pumping & Drainage Station
-	-	-	-	-	-	-	-	-	Drainage Station
47	37	10	-	927.8	924.1	3.7	-	110.5	Weir
40	27	13	-	519.5	519.5	-	-	137.7	Infiltration Gallery
136	78	58	-	214.6	214.6	-	-	127.6	Tube Well
-	-	-	-	-	-	-	-	-	Other Facilities



# 답 면 적 현 황(계속)

## by Irrigation Facilities(Cont'd)

Area : ha

답 면 적 Paddy Field Area	수리답율 (%) Percentage of Irrigated Paddy Field	한 발 빈 도 별 관 개 면 적 Irrigated Area by Frequency of Drought						Administrative Division Irrigation Facilities
		계 Total	평 년 Normal Years	3 년 3 Years	5 년 5 Years	7 년 7 Years	10년이상 Over 10 Years	
<b>3,587.0</b>	<b>96.1</b>	<b>3,447.8</b>	<b>894.1</b>	<b>1,539.9</b>	<b>97.7</b>	<b>188.6</b>	<b>727.5</b>	<b>Yeongdeok-gun</b>
-	-	2,502.9	434.4	1,307.8	61.6	185.0	514.1	Reservoir
-	-	80.9	-	13.9	-	-	67.0	Pumping Station
-	-	-	-	-	-	-	-	Pumping & Drainage Station
-	-	-	-	-	-	-	-	Drainage Station
-	-	693.9	438.9	108.6	-	-	146.4	Weir
-	-	125.9	20.8	66.9	34.6	3.6	-	Infiltration Gallery
-	-	44.2	-	42.7	1.5	-	-	Tube Well
-	-	-	-	-	-	-	-	Other Facilities
<b>4,553.0</b>	<b>99.3</b>	<b>4,524.5</b>	<b>2,839.9</b>	<b>316.9</b>	<b>73.4</b>	<b>27.0</b>	<b>1,267.3</b>	<b>Cheongdo-gun</b>
-	-	2,536.8	1,830.4	217.7	73.4	27.0	388.3	Reservoir
-	-	97.0	42.9	-	-	-	54.1	Pumping Station
-	-	-	-	-	-	-	-	Pumping & Drainage Station
-	-	-	-	-	-	-	-	Drainage Station
-	-	1,853.9	966.6	99.2	-	-	788.1	Weir
-	-	13.8	-	-	-	-	13.8	Infiltration Gallery
-	-	23.0	-	-	-	-	23.0	Tube Well
-	-	-	-	-	-	-	-	Other Facilities
<b>5,106.0</b>	<b>96.6</b>	<b>4,936.6</b>	<b>1,553.5</b>	<b>378.6</b>	<b>253.4</b>	<b>313.4</b>	<b>2,437.7</b>	<b>Goryeong-gun</b>
-	-	1,946.6	1,095.7	40.7	11.1	78.2	720.9	Reservoir
-	-	1,981.6	43.0	207.5	144.3	40.6	1,546.2	Pumping Station
-	-	-	-	-	-	-	-	Pumping & Drainage Station
-	-	129.5	-	-	-	-	129.5	Drainage Station
-	-	860.5	401.4	125.4	98.0	194.6	41.1	Weir
-	-	18.4	13.4	5.0	-	-	-	Infiltration Gallery
-	-	-	-	-	-	-	-	Tube Well
-	-	-	-	-	-	-	-	Other Facilities
<b>8,622.0</b>	<b>82.5</b>	<b>7,116.8</b>	<b>2,395.7</b>	<b>1,674.3</b>	<b>130.7</b>	<b>-</b>	<b>2,916.1</b>	<b>Seongju-gun</b>
-	-	4,621.1	1,397.4	462.2	130.7	-	2,630.8	Reservoir
-	-	833.8	138.5	652.0	-	-	43.3	Pumping Station
-	-	-	-	-	-	-	-	Pumping & Drainage Station
-	-	-	-	-	-	-	-	Drainage Station
-	-	927.8	451.3	407.5	-	-	69.0	Weir
-	-	519.5	375.7	127.8	-	-	16.0	Infiltration Gallery
-	-	214.6	32.8	24.8	-	-	157.0	Tube Well
-	-	-	-	-	-	-	-	Other Facilities



답 면 적 현 황(계속)  
by Irrigation Facilities(Cont'd)

Area : ha

시 군 관 할 시 설 Facilities Operated by Si and Gun									Administrative Division Irrigation Facilities
수 원 공 수 No. of Facilities				수 리 담 면 적 Irrigated Paddy Field Area				보조수원공 수혜면적 Irrigated by Supplementary Facilities	
계 Total	주 Main	보 조 Supplementary	부 속 Auxiliary	계 Total	구 역 내 On Project Area	구 역 외 Out of Project Area	기 타 Others		
<b>307</b>	<b>230</b>	<b>67</b>	<b>10</b>	<b>1,873.0</b>	<b>1,873.0</b>	-	-	<b>243.8</b>	<b>Chilgok-gun</b>
156	140	16	-	1,328.5	1,328.5	-	-	87.2	Reservoir
9	6	3	-	111.0	111.0	-	-	24.0	Pumping Station
-	-	-	-	-	-	-	-	-	Pumping & Drainage Station
-	-	-	-	-	-	-	-	-	Drainage Station
47	22	15	10	187.7	187.7	-	-	56.0	Weir
17	6	11	-	57.0	57.0	-	-	45.0	Infiltration Gallery
78	56	22	-	188.8	188.8	-	-	31.6	Tube Well
-	-	-	-	-	-	-	-	-	Other Facilities
<b>385</b>	<b>232</b>	<b>153</b>	<b>-</b>	<b>3,087.8</b>	<b>2,412.2</b>	<b>84.5</b>	<b>591.1</b>	<b>1,336.4</b>	<b>Yecheon-gun</b>
83	19	64	-	670.7	666.2	4.5	-	463.9	Reservoir
34	22	12	-	387.0	387.0	-	-	108.0	Pumping Station
1	1	-	-	5.0	5.0	-	-	-	Pumping & Drainage Station
1	1	-	-	19.0	19.0	-	-	-	Drainage Station
60	10	50	-	922.8	845.8	77.0	-	516.9	Weir
32	5	27	-	106.9	103.9	3.0	-	247.6	Infiltration Gallery
174	174	-	-	385.3	385.3	-	-	-	Tube Well
-	-	-	-	591.1	-	-	591.1	-	Other Facilities
<b>193</b>	<b>160</b>	<b>33</b>	<b>-</b>	<b>1,498.0</b>	<b>1,078.0</b>	<b>24.0</b>	<b>396.0</b>	<b>26.7</b>	<b>Bonghwa-gun</b>
38	37	1	-	270.5	255.4	15.1	-	0.6	Reservoir
7	6	1	-	96.7	96.7	-	-	4.0	Pumping Station
-	-	-	-	-	-	-	-	-	Pumping & Drainage Station
-	-	-	-	-	-	-	-	-	Drainage Station
74	73	1	-	622.2	613.3	8.9	-	7.0	Weir
7	4	3	-	5.7	5.7	-	-	2.7	Infiltration Gallery
67	40	27	-	106.9	106.9	-	-	12.4	Tube Well
-	-	-	-	396.0	-	-	396.0	-	Other Facilities
<b>303</b>	<b>141</b>	<b>162</b>	<b>-</b>	<b>1,047.6</b>	<b>1,047.6</b>	<b>-</b>	<b>-</b>	<b>399.8</b>	<b>Uljin-gun</b>
15	12	3	-	87.3	87.3	-	-	13.9	Reservoir
29	22	7	-	230.7	230.7	-	-	44.5	Pumping Station
-	-	-	-	-	-	-	-	-	Pumping & Drainage Station
-	-	-	-	-	-	-	-	-	Drainage Station
71	55	16	-	532.1	532.1	-	-	87.6	Weir
10	8	2	-	95.4	95.4	-	-	13.2	Infiltration Gallery
178	44	134	-	102.1	102.1	-	-	240.6	Tube Well
-	-	-	-	-	-	-	-	-	Other Facilities





# 답 면 적 현 황(계속)

## by Irrigation Facilities(Cont'd)

Area : ha

답 면 적 Paddy Field Area	수리답율 (%) Percentage of Irrigated Paddy Field	한 발 빈 도 별 관 개 면 적 Irrigated Area by Frequency of Drought						Administrative Division Irrigation Facilities
		계 Total	평 년 Normal Years	3 년 3 Years	5 년 5 Years	7 년 7 Years	10년이상 Over 10 Years	
<b>4,380.0</b>	<b>91.0</b>	<b>3,989.7</b>	<b>1,131.6</b>	<b>1,288.8</b>	<b>280.4</b>	<b>11.0</b>	<b>1,277.9</b>	<b>Chilgok-gun</b>
-	-	2,776.7	911.6	1,085.4	280.4	5.0	494.3	Reservoir
-	-	721.5	43.0	70.1	-	-	608.4	Pumping Station
-	-	-	-	-	-	-	-	Pumping & Drainage Station
-	-	-	-	-	-	-	-	Drainage Station
-	-	187.7	122.0	-	-	6.0	59.7	Weir
-	-	115.0	46.0	69.0	-	-	-	Infiltration Gallery
-	-	188.8	9.0	64.3	-	-	115.5	Tube Well
-	-	-	-	-	-	-	-	Other Facilities
<b>11,729.0</b>	<b>77.8</b>	<b>9,127.3</b>	<b>89.0</b>	<b>1,113.1</b>	<b>389.0</b>	<b>223.8</b>	<b>7,312.4</b>	<b>Yecheon-gun</b>
-	-	3,394.7	40.3	545.5	370.0	223.8	2,215.1	Reservoir
-	-	3,702.5	-	-	-	-	3,702.5	Pumping Station
-	-	5.0	-	-	-	-	5.0	Pumping & Drainage Station
-	-	19.0	-	-	19.0	-	-	Drainage Station
-	-	922.8	-	321.0	-	-	601.8	Weir
-	-	106.9	-	65.2	-	-	41.7	Infiltration Gallery
-	-	385.3	23.5	181.4	-	-	180.4	Tube Well
-	-	591.1	25.2	-	-	-	565.9	Other Facilities
<b>3,914.0</b>	<b>44.1</b>	<b>1,728.5</b>	<b>404.9</b>	<b>282.8</b>	<b>84.1</b>	<b>22.6</b>	<b>934.1</b>	<b>Bonghwa-gun</b>
-	-	501.0	172.9	-	45.6	-	282.5	Reservoir
-	-	96.7	-	30.0	-	-	66.7	Pumping Station
-	-	-	-	-	-	-	-	Pumping & Drainage Station
-	-	-	-	-	-	-	-	Drainage Station
-	-	622.2	-	167.9	14.5	22.6	417.2	Weir
-	-	5.7	-	4.0	-	-	1.7	Infiltration Gallery
-	-	106.9	2.0	80.9	24.0	-	-	Tube Well
-	-	396.0	230.0	-	-	-	166.0	Other Facilities
<b>3,845.0</b>	<b>54.1</b>	<b>2,081.5</b>	<b>189.6</b>	<b>181.9</b>	<b>55.1</b>	<b>-</b>	<b>1,654.9</b>	<b>Uljin-gun</b>
-	-	369.2	66.9	-	-	-	302.3	Reservoir
-	-	261.7	-	-	-	-	261.7	Pumping Station
-	-	-	-	-	-	-	-	Pumping & Drainage Station
-	-	-	-	-	-	-	-	Drainage Station
-	-	1,215.4	101.4	172.2	3.0	-	938.8	Weir
-	-	133.1	17.3	3.7	-	-	112.1	Infiltration Gallery
-	-	102.1	4.0	6.0	52.1	-	40.0	Tube Well
-	-	-	-	-	-	-	-	Other Facilities



답 면 적 현 황(계속)  
by Irrigation Facilities(Cont'd)

Area : ha

시 군 관 할 시 설 Facilities Operated by Si and Gun									Administrative Division Irrigation Facilities
수 원 공 수 No. of Facilities				수 리 담 면 적 Irrigated Paddy Field Area				보조수원공 수혜면적 Irrigated by Supplementary Facilities	
계 Total	주 Main	보 조 Supple- mentary	부 속 Auxiliary	계 Total	구 역 내 On Project Area	구 역 외 Out of Project Area	기 타 Others		
<b>8,621</b>	<b>6,149</b>	<b>2,307</b>	<b>165</b>	<b>44,064.8</b>	<b>41,654.4</b>	<b>1,026.7</b>	<b>1,383.7</b>	<b>8,196.6</b>	<b>Gyeongsangnam-do</b>
2,742	2,622	114	6	21,625.7	20,928.4	697.3	-	526.4	Reservoir
451	252	144	55	2,567.2	2,539.4	27.8	-	1,157.5	Pumping Station
20	18	2	-	289.6	289.6	-	-	11.7	Pumping & Drainage Station
19	15	3	1	438.5	438.5	-	-	40.0	Drainage Station
1,971	1,258	679	34	11,442.9	11,196.3	246.6	-	2,581.2	Weir
778	295	415	68	1,539.8	1,487.6	52.2	-	1,492.9	Infiltration Gallery
2,640	1,689	950	1	4,777.4	4,774.6	2.8	-	2,386.9	Tube Well
-	-	-	-	1,383.7	-	-	1,383.7	-	Other Facilities
<b>184</b>	<b>122</b>	<b>62</b>	<b>-</b>	<b>419.6</b>	<b>419.6</b>	<b>-</b>	<b>-</b>	<b>241.7</b>	<b>Changwon-si</b>
56	55	1	-	167.0	167.0	-	-	8.0	Reservoir
19	17	2	-	85.9	85.9	-	-	10.3	Pumping Station
1	-	1	-	-	-	-	-	0.7	Pumping & Drainage Station
-	-	-	-	-	-	-	-	-	Drainage Station
35	8	27	-	37.7	37.7	-	-	114.1	Weir
13	1	12	-	6.0	6.0	-	-	51.6	Infiltration Gallery
60	41	19	-	123.0	123.0	-	-	57.0	Tube Well
-	-	-	-	-	-	-	-	-	Other Facilities
<b>289</b>	<b>166</b>	<b>123</b>	<b>-</b>	<b>1,371.4</b>	<b>1,075.6</b>	<b>-</b>	<b>295.8</b>	<b>298.3</b>	<b>Masan-si</b>
74	73	1	-	604.6	604.6	-	-	10.0	Reservoir
-	-	-	-	-	-	-	-	-	Pumping Station
-	-	-	-	-	-	-	-	-	Pumping & Drainage Station
-	-	-	-	-	-	-	-	-	Drainage Station
118	29	89	-	235.1	235.1	-	-	219.7	Weir
12	6	6	-	76.7	76.7	-	-	12.3	Infiltration Gallery
85	58	27	-	159.2	159.2	-	-	56.3	Tube Well
-	-	-	-	295.8	-	-	295.8	-	Other Facilities
<b>428</b>	<b>405</b>	<b>11</b>	<b>12</b>	<b>3,130.5</b>	<b>3,038.2</b>	<b>92.3</b>	<b>-</b>	<b>137.5</b>	<b>Jinju-si</b>
232	231	1	-	1,919.9	1,855.4	64.5	-	7.0	Reservoir
32	25	7	-	332.5	332.5	-	-	103.0	Pumping Station
-	-	-	-	-	-	-	-	-	Pumping & Drainage Station
-	-	-	-	-	-	-	-	-	Drainage Station
17	15	2	-	459.8	434.1	25.7	-	23.0	Weir
22	10	-	12	46.3	44.2	2.1	-	-	Infiltration Gallery
125	124	1	-	372.0	372.0	-	-	4.5	Tube Well
-	-	-	-	-	-	-	-	-	Other Facilities



# 답 면 적 현 황(계속)

## by Irrigation Facilities(Cont'd)

Area : ha

답 면 적 Paddy Field Area	수리답율 (%) Percentage of Irrigated Paddy Field	한 발 빈 도 별 관 개 면 적 Irrigated Area by Frequency of Drought						Administrative Division Irrigation Facilities
		계 Total	평 년 Normal Years	3 년 3 Years	5 년 5 Years	7 년 7 Years	10년이상 Over 10 Years	
<b>119,804.0</b>	<b>83.2</b>	<b>99,763.4</b>	<b>31,719.8</b>	<b>9,241.9</b>	<b>8,209.0</b>	<b>6,100.9</b>	<b>44,491.8</b>	<b>Gyeongsangnam-do</b>
-	-	52,311.7	22,962.3	5,844.1	4,068.3	627.2	18,809.8	Reservoir
-	-	16,154.2	980.9	152.5	248.8	2,670.9	12,101.1	Pumping Station
-	-	9,230.0	700.7	36.8	52.8	1,271.6	7,168.1	Pumping & Drainage Station
-	-	861.4	142.6	381.4	256.9	-	80.5	Drainage Station
-	-	13,184.2	4,242.6	2,075.9	1,650.3	1,415.6	3,799.8	Weir
-	-	1,796.6	827.3	230.1	127.5	59.0	552.7	Infiltration Gallery
-	-	4,841.6	533.0	521.1	1,794.5	56.6	1,936.4	Tube Well
-	-	1,383.7	1,330.4	-	9.9	-	43.4	Other Facilities
<b>4,014.0</b>	<b>99.5</b>	<b>3,995.6</b>	<b>1,046.2</b>	<b>31.9</b>	<b>309.8</b>	<b>818.7</b>	<b>1,789.0</b>	<b>Changwon-si</b>
-	-	1,624.0	302.5	11.8	2.0	-	1,307.7	Reservoir
-	-	1,204.8	71.0	5.1	4.8	818.7	305.2	Pumping Station
-	-	597.6	429.0	-	-	-	168.6	Pumping & Drainage Station
-	-	245.7	55.7	-	190.0	-	-	Drainage Station
-	-	37.7	25.2	-	5.0	-	7.5	Weir
-	-	162.8	162.8	-	-	-	-	Infiltration Gallery
-	-	123.0	-	15.0	108.0	-	-	Tube Well
-	-	-	-	-	-	-	-	Other Facilities
<b>2,389.0</b>	<b>90.3</b>	<b>2,157.6</b>	<b>1,437.0</b>	<b>207.5</b>	<b>413.0</b>	<b>33.8</b>	<b>66.3</b>	<b>Masan-si</b>
-	-	1,390.8	916.0	126.8	286.2	20.0	41.8	Reservoir
-	-	-	-	-	-	-	-	Pumping Station
-	-	-	-	-	-	-	-	Pumping & Drainage Station
-	-	-	-	-	-	-	-	Drainage Station
-	-	235.1	177.3	31.3	2.0	-	24.5	Weir
-	-	76.7	47.9	15.0	-	13.8	-	Infiltration Gallery
-	-	159.2	-	34.4	124.8	-	-	Tube Well
-	-	295.8	295.8	-	-	-	-	Other Facilities
<b>9,368.0</b>	<b>76.5</b>	<b>7,166.8</b>	<b>2,185.1</b>	<b>629.3</b>	<b>534.0</b>	<b>7.5</b>	<b>3,810.9</b>	<b>Jinju-si</b>
-	-	3,891.4	1,708.9	558.3	158.0	1.5	1,464.7	Reservoir
-	-	1,853.1	4.0	7.0	6.0	-	1,836.1	Pumping Station
-	-	229.8	86.3	-	-	-	143.5	Pumping & Drainage Station
-	-	-	-	-	-	-	-	Drainage Station
-	-	774.2	375.9	60.0	-	-	338.3	Weir
-	-	46.3	10.0	4.0	4.0	-	28.3	Infiltration Gallery
-	-	372.0	-	-	366.0	6.0	-	Tube Well
-	-	-	-	-	-	-	-	Other Facilities



답 면 적 현 황(계속)  
by Irrigation Facilities(Cont'd)

Area : ha

시 군 관 할 시 설 Facilities Operated by Si and Gun									Administrative Division Irrigation Facilities
수 원 공 수 No. of Facilities				수 리 답 면 적 Irrigated Paddy Field Area				보조수원공 수혜면적 Irrigated by Supplementary Facilities	
계 Total	주 Main	보 조 Supplementary	부 속 Auxiliary	계 Total	구 역 내 On Project Area	구 역 외 Out of Project Area	기 타 Others		
90	51	39	-	211.0	203.1	7.9	-	97.2	<b>Jinhae-si</b>
33	31	2	-	148.6	140.7	7.9	-	4.0	Reservoir
2	1	1	-	4.5	4.5	-	-	4.0	Pumping Station
-	-	-	-	-	-	-	-	-	Pumping & Drainage Station
-	-	-	-	-	-	-	-	-	Drainage Station
21	6	15	-	23.2	23.2	-	-	46.8	Weir
8	3	5	-	8.7	8.7	-	-	10.9	Infiltration Gallery
26	10	16	-	26.0	26.0	-	-	31.5	Tube Well
-	-	-	-	-	-	-	-	-	Other Facilities
160	123	35	2	559.3	449.6	0.7	109.0	83.7	<b>Tongyeong-si</b>
47	45	-	2	236.2	236.2	-	-	-	Reservoir
-	-	-	-	-	-	-	-	-	Pumping Station
-	-	-	-	-	-	-	-	-	Pumping & Drainage Station
-	-	-	-	-	-	-	-	-	Drainage Station
-	-	-	-	-	-	-	-	-	Weir
12	6	6	-	31.0	31.0	-	-	10.5	Infiltration Gallery
101	72	29	-	183.1	182.4	0.7	-	73.2	Tube Well
-	-	-	-	109.0	-	-	109.0	-	Other Facilities
345	295	38	12	1,465.5	1,457.5	8.0	-	79.0	<b>Sacheon-si</b>
86	86	-	-	607.8	599.8	8.0	-	-	Reservoir
15	9	1	5	109.9	109.9	-	-	2.0	Pumping Station
-	-	-	-	-	-	-	-	-	Pumping & Drainage Station
-	-	-	-	-	-	-	-	-	Drainage Station
56	39	17	-	347.7	347.7	-	-	21.0	Weir
16	2	7	7	19.4	19.4	-	-	22.1	Infiltration Gallery
172	159	13	-	380.7	380.7	-	-	33.9	Tube Well
-	-	-	-	-	-	-	-	-	Other Facilities
461	297	103	61	2,411.9	2,402.7	9.2	-	445.5	<b>Gimhae-si</b>
152	141	11	-	1,267.5	1,263.5	4.0	-	79.8	Reservoir
23	17	4	2	189.2	189.2	-	-	29.3	Pumping Station
2	2	-	-	58.0	58.0	-	-	-	Pumping & Drainage Station
7	6	-	1	159.7	159.7	-	-	-	Drainage Station
94	29	38	27	247.0	245.8	1.2	-	171.7	Weir
87	20	36	31	223.3	219.3	4.0	-	115.7	Infiltration Gallery
96	82	14	-	267.2	267.2	-	-	49.0	Tube Well
-	-	-	-	-	-	-	-	-	Other Facilities





# 답 면 적 현 황(계속)

## by Irrigation Facilities(Cont'd)

Area : ha

답 면 적 Paddy Field Area	수리답율 (%) Percentage of Irrigated Paddy Field	한 발 빈 도 별 관 개 면 적 Irrigated Area by Frequency of Drought						Administrative Division Irrigation Facilities
		계 Total	평 년 Normal Years	3 년 3 Years	5 년 5 Years	7 년 7 Years	10년이상 Over 10 Years	
<b>537.0</b>	<b>39.2</b>	<b>211.0</b>	<b>72.9</b>	<b>27.0</b>	<b>32.5</b>	-	<b>78.6</b>	<b>Jinhae-si</b>
-	-	148.6	67.0	27.0	-	-	54.6	Reservoir
-	-	4.5	-	-	-	-	4.5	Pumping Station
-	-	-	-	-	-	-	-	Pumping & Drainage Station
-	-	-	-	-	-	-	-	Drainage Station
-	-	23.2	-	-	3.7	-	19.5	Weir
-	-	8.7	5.9	-	2.8	-	-	Infiltration Gallery
-	-	26.0	-	-	26.0	-	-	Tube Well
-	-	-	-	-	-	-	-	Other Facilities
<b>1,115.0</b>	<b>72.5</b>	<b>808.9</b>	<b>460.1</b>	<b>86.1</b>	<b>164.7</b>	<b>5.0</b>	<b>93.0</b>	<b>Tongyeong-si</b>
-	-	472.8	357.6	59.2	16.0	5.0	35.0	Reservoir
-	-	-	-	-	-	-	-	Pumping Station
-	-	-	-	-	-	-	-	Pumping & Drainage Station
-	-	-	-	-	-	-	-	Drainage Station
-	-	7.0	7.0	-	-	-	-	Weir
-	-	37.0	27.5	7.5	-	-	2.0	Infiltration Gallery
-	-	183.1	-	19.4	148.7	-	15.0	Tube Well
-	-	109.0	68.0	-	-	-	41.0	Other Facilities
<b>6,457.0</b>	<b>68.6</b>	<b>4,433.3</b>	<b>2,526.7</b>	<b>266.0</b>	<b>465.7</b>	<b>7.5</b>	<b>1,167.4</b>	<b>Sacheon-si</b>
-	-	3,531.7	2,196.9	176.6	332.1	-	826.1	Reservoir
-	-	109.9	51.3	9.4	20.0	-	29.2	Pumping Station
-	-	-	-	-	-	-	-	Pumping & Drainage Station
-	-	-	-	-	-	-	-	Drainage Station
-	-	391.6	275.5	19.9	38.6	1.5	56.1	Weir
-	-	19.4	-	10.0	-	-	9.4	Infiltration Gallery
-	-	380.7	3.0	50.1	75.0	6.0	246.6	Tube Well
-	-	-	-	-	-	-	-	Other Facilities
<b>8,206.0</b>	<b>95.2</b>	<b>7,817.5</b>	<b>1,282.4</b>	<b>669.9</b>	<b>408.0</b>	<b>96.2</b>	<b>5,361.0</b>	<b>Gimhae-si</b>
-	-	2,085.0	1,040.2	202.0	263.9	-	578.9	Reservoir
-	-	3,605.5	-	8.4	19.0	31.0	3,547.1	Pumping Station
-	-	1,174.2	105.4	-	-	-	1,068.8	Pumping & Drainage Station
-	-	159.7	-	129.7	30.0	-	-	Drainage Station
-	-	247.0	108.8	71.7	6.0	31.0	29.5	Weir
-	-	278.9	-	60.3	81.9	24.0	112.7	Infiltration Gallery
-	-	267.2	28.0	197.8	7.2	10.2	24.0	Tube Well
-	-	-	-	-	-	-	-	Other Facilities



# 답 면 적 현 황(계속)

## by Irrigation Facilities(Cont'd)

Area : ha

시 군 관 할 시 설 Facilities Operated by Si and Gun									Administrative Division Irrigation Facilities
수 원 공 수 No. of Facilities				수 리 답 면 적 Irrigated Paddy Field Area				보조수원공 수혜면적 Irrigated by Supplementary Facilities	
계 Total	주 Main	보 조 Supplementary	부 속 Auxiliary	계 Total	구 역 내 On Project Area	구 역 외 Out of Project Area	기 타 Others		
<b>436</b>	<b>319</b>	<b>113</b>	<b>4</b>	<b>2,952.8</b>	<b>2,901.8</b>	<b>51.0</b>	-	<b>696.5</b>	<b>Miryang-si</b>
173	158	11	4	1,459.5	1,421.7	37.8	-	39.9	Reservoir
58	23	35	-	269.3	267.1	2.2	-	398.8	Pumping Station
4	4	-	-	67.7	67.7	-	-	-	Pumping & Drainage Station
-	-	-	-	-	-	-	-	-	Drainage Station
78	69	9	-	898.7	887.7	11.0	-	46.7	Weir
8	3	5	-	75.6	75.6	-	-	53.1	Infiltration Gallery
115	62	53	-	182.0	182.0	-	-	158.0	Tube Well
-	-	-	-	-	-	-	-	-	Other Facilities
<b>363</b>	<b>257</b>	<b>81</b>	<b>25</b>	<b>1,732.9</b>	<b>1,444.9</b>	<b>6.0</b>	<b>282.0</b>	<b>234.7</b>	<b>Geoje-si</b>
96	93	3	-	857.7	852.7	5.0	-	10.0	Reservoir
25	-	-	25	-	-	-	-	-	Pumping Station
-	-	-	-	-	-	-	-	-	Pumping & Drainage Station
-	-	-	-	-	-	-	-	-	Drainage Station
66	44	22	-	236.4	235.4	1.0	-	69.3	Weir
50	28	22	-	80.8	80.8	-	-	62.0	Infiltration Gallery
126	92	34	-	276.0	276.0	-	-	93.4	Tube Well
-	-	-	-	282.0	-	-	282.0	-	Other Facilities
<b>264</b>	<b>221</b>	<b>42</b>	<b>1</b>	<b>1,053.6</b>	<b>1,009.5</b>	<b>44.1</b>	-	<b>177.0</b>	<b>Yangsan-si</b>
54	50	4	-	345.9	301.8	44.1	-	22.6	Reservoir
10	9	1	-	57.0	57.0	-	-	12.0	Pumping Station
1	1	-	-	7.0	7.0	-	-	-	Pumping & Drainage Station
-	-	-	-	-	-	-	-	-	Drainage Station
116	116	-	-	500.0	500.0	-	-	-	Weir
13	9	4	-	59.4	59.4	-	-	13.2	Infiltration Gallery
70	36	33	1	84.3	84.3	-	-	129.2	Tube Well
-	-	-	-	-	-	-	-	-	Other Facilities
<b>349</b>	<b>185</b>	<b>164</b>	-	<b>1,691.1</b>	<b>1,586.3</b>	<b>104.8</b>	-	<b>518.6</b>	<b>Uiryeong-gun</b>
129	128	1	-	1,120.7	1,035.3	85.4	-	13.6	Reservoir
7	5	2	-	115.2	107.7	7.5	-	20.0	Pumping Station
-	-	-	-	-	-	-	-	-	Pumping & Drainage Station
1	1	-	-	9.1	9.1	-	-	-	Drainage Station
36	17	19	-	192.0	192.0	-	-	72.3	Weir
44	12	32	-	186.1	174.2	11.9	-	96.4	Infiltration Gallery
132	22	110	-	68.0	68.0	-	-	316.3	Tube Well
-	-	-	-	-	-	-	-	-	Other Facilities



# 답 면 적 현 황(계속)

## by Irrigation Facilities(Cont'd)

Area : ha

답 면 적 Paddy Field Area	수리답율 (%) Percentage of Irrigated Paddy Field	한 발 빈 도 별 관 개 면 적 Irrigated Area by Frequency of Drought						Administrative Division Irrigation Facilities
		계 Total	평 년 Normal Years	3 년 3 Years	5 년 5 Years	7 년 7 Years	10년이상 Over 10 Years	
<b>9,901.0</b>	<b>99.3</b>	<b>9,835.0</b>	<b>1,317.9</b>	<b>1,198.7</b>	<b>789.1</b>	<b>55.7</b>	<b>6,473.6</b>	<b>Miryang-si</b>
-	-	4,490.1	1,011.9	296.6	746.9	55.7	2,379.0	Reservoir
-	-	650.4	69.4	11.0	22.8	-	547.2	Pumping Station
-	-	2,797.6	14.0	36.8	6.9	-	2,739.9	Pumping & Drainage Station
-	-	-	-	-	-	-	-	Drainage Station
-	-	1,639.3	222.6	854.3	-	-	562.4	Weir
-	-	75.6	-	-	12.5	-	63.1	Infiltration Gallery
-	-	182.0	-	-	-	-	182.0	Tube Well
-	-	-	-	-	-	-	-	Other Facilities
<b>3,094.0</b>	<b>72.6</b>	<b>2,247.5</b>	<b>1,271.9</b>	<b>422.4</b>	<b>44.2</b>	<b>168.9</b>	<b>340.1</b>	<b>Geoje-si</b>
-	-	1,372.3	794.7	366.6	11.0	150.9	49.1	Reservoir
-	-	-	-	-	-	-	-	Pumping Station
-	-	-	-	-	-	-	-	Pumping & Drainage Station
-	-	-	-	-	-	-	-	Drainage Station
-	-	236.4	157.2	24.0	33.2	15.0	7.0	Weir
-	-	80.8	38.0	31.8	-	3.0	8.0	Infiltration Gallery
-	-	276.0	-	-	-	-	276.0	Tube Well
-	-	282.0	282.0	-	-	-	-	Other Facilities
<b>2,286.0</b>	<b>88.0</b>	<b>2,013.6</b>	<b>671.1</b>	<b>62.4</b>	<b>33.0</b>	<b>34.9</b>	<b>1,212.2</b>	<b>Yangsan-si</b>
-	-	601.6	528.4	20.9	3.0	8.0	41.3	Reservoir
-	-	57.0	-	-	-	-	57.0	Pumping Station
-	-	573.3	-	-	-	-	573.3	Pumping & Drainage Station
-	-	-	-	-	-	-	-	Drainage Station
-	-	638.0	121.7	41.5	18.0	26.9	429.9	Weir
-	-	59.4	-	-	-	-	59.4	Infiltration Gallery
-	-	84.3	21.0	-	12.0	-	51.3	Tube Well
-	-	-	-	-	-	-	-	Other Facilities
<b>5,623.0</b>	<b>82.6</b>	<b>4,647.9</b>	<b>1,486.7</b>	<b>348.3</b>	<b>360.1</b>	<b>602.7</b>	<b>1,850.1</b>	<b>Uiryeong-gun</b>
-	-	2,679.0	1,125.9	264.9	327.1	4.9	956.2	Reservoir
-	-	882.6	7.5	33.2	-	171.7	670.2	Pumping Station
-	-	488.3	-	-	-	426.1	62.2	Pumping & Drainage Station
-	-	9.1	-	-	-	-	9.1	Drainage Station
-	-	296.4	170.3	45.2	-	-	80.9	Weir
-	-	224.5	162.0	-	-	-	62.5	Infiltration Gallery
-	-	68.0	21.0	5.0	33.0	-	9.0	Tube Well
-	-	-	-	-	-	-	-	Other Facilities



# 답 면 적 현 황(계속) by Irrigation Facilities(Cont'd)

Area : ha

시 군 관 할 시 설 Facilities Operated by Si and Gun									Administrative Division Irrigation Facilities
수 원 공 수 No. of Facilities				수 리 답 면 적 Irrigated Paddy Field Area				보조수원공 수해면적 Irrigated by Supplementary Facilities	
계 Total	주 Main	보 조 Supplementary	부 속 Auxiliary	계 Total	구 역 내 On Project Area	구 역 외 Out of Project Area	기 타 Others		
<b>410</b>	<b>247</b>	<b>163</b>	-	<b>1,848.4</b>	<b>1,848.4</b>	-	-	<b>476.3</b>	<b>Haman-gun</b>
183	167	16	-	1,398.7	1,398.7	-	-	50.2	Reservoir
9	3	6	-	32.8	32.8	-	-	20.0	Pumping Station
3	3	-	-	34.7	34.7	-	-	-	Pumping & Drainage Station
5	2	3	-	8.0	8.0	-	-	40.0	Drainage Station
83	27	56	-	246.6	246.6	-	-	96.5	Weir
4	2	2	-	11.4	11.4	-	-	5.6	Infiltration Gallery
123	43	80	-	116.2	116.2	-	-	264.0	Tube Well
-	-	-	-	-	-	-	-	-	Other Facilities
<b>537</b>	<b>341</b>	<b>170</b>	<b>26</b>	<b>2,447.3</b>	<b>2,423.6</b>	<b>23.7</b>	-	<b>421.9</b>	<b>Changnyeong-gun</b>
186	171	15	-	1,505.6	1,481.9	23.7	-	64.7	Reservoir
53	43	6	4	288.3	288.3	-	-	50.1	Pumping Station
9	8	1	-	122.2	122.2	-	-	11.0	Pumping & Drainage Station
5	5	-	-	251.7	251.7	-	-	-	Drainage Station
39	29	4	6	161.7	161.7	-	-	19.8	Weir
63	30	17	16	-	-	-	-	126.2	Infiltration Gallery
182	55	127	-	117.8	117.8	-	-	150.1	Tube Well
-	-	-	-	-	-	-	-	-	Other Facilities
<b>643</b>	<b>567</b>	<b>75</b>	<b>1</b>	<b>3,782.6</b>	<b>3,729.4</b>	<b>53.2</b>	-	<b>250.2</b>	<b>Goseong-gun</b>
186	186	-	-	2,092.3	2,055.8	36.5	-	-	Reservoir
28	20	7	1	157.9	148.9	9.0	-	62.5	Pumping Station
-	-	-	-	-	-	-	-	-	Pumping & Drainage Station
-	-	-	-	-	-	-	-	-	Drainage Station
142	122	20	-	702.8	702.8	-	-	68.8	Weir
38	36	2	-	146.8	139.1	7.7	-	1.6	Infiltration Gallery
249	203	46	-	682.8	682.8	-	-	117.3	Tube Well
-	-	-	-	-	-	-	-	-	Other Facilities
<b>330</b>	<b>238</b>	<b>91</b>	<b>1</b>	<b>1,394.2</b>	<b>1,372.2</b>	<b>22.0</b>	-	<b>259.9</b>	<b>Namhae-gun</b>
127	122	5	-	1,000.7	978.7	22.0	-	21.9	Reservoir
1	-	1	-	-	-	-	-	2.0	Pumping Station
-	-	-	-	-	-	-	-	-	Pumping & Drainage Station
-	-	-	-	-	-	-	-	-	Drainage Station
15	11	3	1	81.5	81.5	-	-	12.0	Weir
51	26	25	-	83.0	83.0	-	-	86.0	Infiltration Gallery
136	79	57	-	229.0	229.0	-	-	138.0	Tube Well
-	-	-	-	-	-	-	-	-	Other Facilities





# 답 면 적 현 황(계속)

## by Irrigation Facilities(Cont'd)

Area : ha

답 면 적 Paddy Field Area	수리답율 (%) Percentage of Irrigated Paddy Field	한 발 빈 도 별 관 개 면 적 Irrigated Area by Frequency of Drought						Administrative Division Irrigation Facilities
		계 Total	평 년 Normal Years	3 년 3 Years	5 년 5 Years	7 년 7 Years	10년이상 Over 10 Years	
<b>8,176.0</b>	<b>87.4</b>	<b>7,149.9</b>	<b>1,704.2</b>	<b>668.4</b>	<b>270.7</b>	<b>1,254.0</b>	<b>3,252.6</b>	<b>Haman-gun</b>
-	-	2,464.5	1,541.5	625.9	200.8	11.0	85.3	Reservoir
-	-	2,337.0	-	-	-	429.5	1,907.5	Pumping Station
-	-	1,875.9	-	-	-	813.5	1,062.4	Pumping & Drainage Station
-	-	98.3	-	-	36.9	-	61.4	Drainage Station
-	-	246.6	162.7	31.1	12.0	-	40.8	Weir
-	-	11.4	-	11.4	-	-	-	Infiltration Gallery
-	-	116.2	-	-	21.0	-	95.2	Tube Well
-	-	-	-	-	-	-	-	Other Facilities
<b>8,487.0</b>	<b>97.0</b>	<b>8,235.1</b>	<b>1,637.9</b>	<b>1,363.4</b>	<b>105.9</b>	<b>169.3</b>	<b>4,958.6</b>	<b>Changnyeong-gun</b>
-	-	4,764.9	1,434.6	993.4	41.4	25.5	2,270.0	Reservoir
-	-	1,641.8	35.4	22.0	18.6	108.8	1,457.0	Pumping Station
-	-	1,210.3	66.0	-	45.9	32.0	1,066.4	Pumping & Drainage Station
-	-	338.6	86.9	251.7	-	-	-	Drainage Station
-	-	161.7	-	96.3	-	-	65.4	Weir
-	-	-	-	-	-	-	-	Infiltration Gallery
-	-	117.8	15.0	-	-	3.0	99.8	Tube Well
-	-	-	-	-	-	-	-	Other Facilities
<b>8,409.0</b>	<b>79.3</b>	<b>6,672.3</b>	<b>3,809.4</b>	<b>1,278.2</b>	<b>410.4</b>	<b>86.0</b>	<b>1,088.3</b>	<b>Goseong-gun</b>
-	-	4,818.5	2,642.7	1,147.8	89.5	65.6	872.9	Reservoir
-	-	193.9	100.0	8.5	11.4	-	74.0	Pumping Station
-	-	-	-	-	-	-	-	Pumping & Drainage Station
-	-	-	-	-	-	-	-	Drainage Station
-	-	766.1	601.5	110.0	7.5	14.9	32.2	Weir
-	-	146.8	115.2	11.9	10.0	5.5	4.2	Infiltration Gallery
-	-	747.0	350.0	-	292.0	-	105.0	Tube Well
-	-	-	-	-	-	-	-	Other Facilities
<b>4,535.0</b>	<b>61.9</b>	<b>2,808.7</b>	<b>1,031.4</b>	<b>154.2</b>	<b>191.6</b>	<b>103.2</b>	<b>1,328.3</b>	<b>Namhae-gun</b>
-	-	2,415.2	971.4	137.2	186.6	97.2	1,022.8	Reservoir
-	-	-	-	-	-	-	-	Pumping Station
-	-	-	-	-	-	-	-	Pumping & Drainage Station
-	-	-	-	-	-	-	-	Drainage Station
-	-	81.5	-	7.0	-	-	74.5	Weir
-	-	83.0	60.0	10.0	5.0	6.0	2.0	Infiltration Gallery
-	-	229.0	-	-	-	-	229.0	Tube Well
-	-	-	-	-	-	-	-	Other Facilities



# 답 면 적 현 황(계속) by Irrigation Facilities(Cont'd)

Area : ha

시 군 관 할 시 설 Facilities Operated by Si and Gun									Administrative Division Irrigation Facilities
수 원 공 수 No. of Facilities				수 리 담 면 적 Irrigated Paddy Field Area				보조수원공 수해면적 Irrigated by Supplementary Facilities	
계 Total	주 Main	보 조 Supple-mentary	부 속 Auxiliary	계 Total	구 역 내 On Project Area	구 역 외 Out of Project Area	기 타 Others		
<b>506</b>	<b>373</b>	<b>133</b>	-	<b>2,532.6</b>	<b>2,129.8</b>	<b>6.5</b>	<b>396.3</b>	<b>607.5</b>	<b>Hadong-gun</b>
143	142	1	-	878.5	872.0	6.5	-	5.0	Reservoir
3	3	-	-	29.8	29.8	-	-	-	Pumping Station
-	-	-	-	-	-	-	-	-	Pumping & Drainage Station
1	1	-	-	10.0	10.0	-	-	-	Drainage Station
203	95	108	-	836.7	836.7	-	-	482.7	Weir
26	10	16	-	47.5	47.5	-	-	107.8	Infiltration Gallery
130	122	8	-	333.8	333.8	-	-	12.0	Tube Well
-	-	-	-	396.3	-	-	396.3	-	Other Facilities
<b>716</b>	<b>428</b>	<b>288</b>	-	<b>3,898.2</b>	<b>3,875.3</b>	<b>22.9</b>	-	<b>1,167.6</b>	<b>Sancheong-gun</b>
191	166	25	-	1,445.4	1,440.0	5.4	-	120.2	Reservoir
31	11	20	-	117.6	117.6	-	-	194.6	Pumping Station
-	-	-	-	-	-	-	-	-	Pumping & Drainage Station
-	-	-	-	-	-	-	-	-	Drainage Station
224	174	50	-	2,124.7	2,107.2	17.5	-	275.6	Weir
104	21	83	-	50.5	50.5	-	-	289.2	Infiltration Gallery
166	56	110	-	160.0	160.0	-	-	288.0	Tube Well
-	-	-	-	-	-	-	-	-	Other Facilities
<b>599</b>	<b>468</b>	<b>131</b>	-	<b>3,255.4</b>	<b>3,072.4</b>	<b>183.0</b>	-	<b>484.6</b>	<b>Hamyang-gun</b>
184	182	2	-	1,210.8	1,128.9	81.9	-	6.0	Reservoir
30	17	13	-	92.4	92.4	-	-	70.7	Pumping Station
-	-	-	-	-	-	-	-	-	Pumping & Drainage Station
-	-	-	-	-	-	-	-	-	Drainage Station
231	158	73	-	1,634.2	1,533.1	101.1	-	307.5	Weir
42	4	38	-	12.6	12.6	-	-	92.5	Infiltration Gallery
112	107	5	-	305.4	305.4	-	-	7.9	Tube Well
-	-	-	-	-	-	-	-	-	Other Facilities
<b>724</b>	<b>448</b>	<b>256</b>	<b>20</b>	<b>3,598.4</b>	<b>3,079.4</b>	<b>218.4</b>	<b>300.6</b>	<b>909.1</b>	<b>Geochang-gun</b>
142	135	7	-	1,054.8	927.2	127.6	-	25.6	Reservoir
50	9	23	18	74.6	68.6	6.0	-	102.7	Pumping Station
-	-	-	-	-	-	-	-	-	Pumping & Drainage Station
-	-	-	-	-	-	-	-	-	Drainage Station
289	185	104	-	1,833.4	1,760.1	73.3	-	461.6	Weir
59	6	51	2	71.0	59.5	11.5	-	151.3	Infiltration Gallery
184	113	71	-	264.0	264.0	-	-	167.9	Tube Well
-	-	-	-	300.6	-	-	300.6	-	Other Facilities
<b>787</b>	<b>598</b>	<b>189</b>	-	<b>4,308.1</b>	<b>4,135.1</b>	<b>173.0</b>	-	<b>609.8</b>	<b>Hapcheon-gun</b>
268	260	8	-	2,303.5	2,166.5	137.0	-	37.9	Reservoir
55	40	15	-	610.3	607.2	3.1	-	75.5	Pumping Station
-	-	-	-	-	-	-	-	-	Pumping & Drainage Station
-	-	-	-	-	-	-	-	-	Drainage Station
108	85	23	-	643.7	627.9	15.8	-	72.1	Weir
106	60	46	-	303.7	288.7	15.0	-	184.9	Infiltration Gallery
250	153	97	-	446.9	444.8	2.1	-	239.4	Tube Well
-	-	-	-	-	-	-	-	-	Other Facilities



# 답 면 적 현 황(계속)

## by Irrigation Facilities(Cont'd)

Area : ha

답 면 적 Paddy Field Area	수리답율 (%) Percentage of Irrigated Paddy Field	한 발 빈 도 별 관 개 면 적 Irrigated Area by Frequency of Drought						Administrative Division Irrigation Facilities
		계 Total	평 년 Normal Years	3 년 3 Years	5 년 5 Years	7 년 7 Years	10년이상 Over 10 Years	
<b>7,536.0</b>	<b>90.6</b>	<b>6,832.8</b>	<b>1,299.5</b>	<b>124.3</b>	<b>742.4</b>	<b>79.3</b>	<b>4,587.3</b>	<b>Hadong-gun</b>
-	-	4,520.9	772.8	51.0	79.8	-	3,617.3	Reservoir
-	-	233.7	-	-	66.1	-	167.6	Pumping Station
-	-	174.7	-	-	-	-	174.7	Pumping & Drainage Station
-	-	10.0	-	-	-	-	10.0	Drainage Station
-	-	1,115.9	124.7	73.3	286.2	57.2	574.5	Weir
-	-	47.5	-	-	7.3	2.7	37.5	Infiltration Gallery
-	-	333.8	18.0	-	293.1	19.4	3.3	Tube Well
-	-	396.3	384.0	-	9.9	-	2.4	Other Facilities
<b>6,613.0</b>	<b>78.1</b>	<b>5,167.5</b>	<b>2,571.3</b>	<b>457.4</b>	<b>608.8</b>	<b>166.6</b>	<b>1,363.4</b>	<b>Sancheong-gun</b>
-	-	2,067.5	1,423.3	295.7	120.0	3.4	225.1	Reservoir
-	-	714.3	157.0	-	24.0	-	533.3	Pumping Station
-	-	-	-	-	-	-	-	Pumping & Drainage Station
-	-	-	-	-	-	-	-	Drainage Station
-	-	2,175.2	955.0	155.2	464.8	163.2	437.0	Weir
-	-	50.5	18.0	6.5	-	-	26.0	Infiltration Gallery
-	-	160.0	18.0	-	-	-	142.0	Tube Well
-	-	-	-	-	-	-	-	Other Facilities
<b>5,639.0</b>	<b>82.0</b>	<b>4,626.2</b>	<b>1,491.3</b>	<b>534.2</b>	<b>463.5</b>	<b>405.6</b>	<b>1,731.6</b>	<b>Hamyang-gun</b>
-	-	2,581.6	1,278.4	202.3	42.0	-	1,058.9	Reservoir
-	-	92.4	6.9	4.1	37.1	-	44.3	Pumping Station
-	-	-	-	-	-	-	-	Pumping & Drainage Station
-	-	-	-	-	-	-	-	Drainage Station
-	-	1,634.2	206.0	154.7	376.1	405.6	491.8	Weir
-	-	12.6	-	4.2	-	-	8.4	Infiltration Gallery
-	-	305.4	-	168.9	8.3	-	128.2	Tube Well
-	-	-	-	-	-	-	-	Other Facilities
<b>7,103.0</b>	<b>77.2</b>	<b>5,486.0</b>	<b>1,474.0</b>	<b>454.1</b>	<b>1,448.4</b>	<b>692.3</b>	<b>1,417.2</b>	<b>Geochang-gun</b>
-	-	2,942.4	877.5	230.0	1,046.3	-	788.6	Reservoir
-	-	74.6	-	-	19.0	-	55.6	Pumping Station
-	-	-	-	-	-	-	-	Pumping & Drainage Station
-	-	-	-	-	-	-	-	Drainage Station
-	-	1,833.4	220.7	216.6	376.3	683.3	336.5	Weir
-	-	71.0	53.0	-	-	-	18.0	Infiltration Gallery
-	-	264.0	22.2	7.5	6.8	9.0	218.5	Tube Well
-	-	300.6	300.6	-	-	-	-	Other Facilities
<b>10,316.0</b>	<b>72.2</b>	<b>7,450.2</b>	<b>2,942.8</b>	<b>258.2</b>	<b>413.2</b>	<b>1,313.7</b>	<b>2,522.3</b>	<b>Hapcheon-gun</b>
-	-	3,448.9	1,970.1	50.1	115.7	178.5	1,134.5	Reservoir
-	-	2,498.7	478.4	43.8	-	1,111.2	865.3	Pumping Station
-	-	108.3	-	-	-	-	108.3	Pumping & Drainage Station
-	-	-	-	-	-	-	-	Drainage Station
-	-	643.7	330.5	83.8	20.9	17.0	191.5	Weir
-	-	303.7	127.0	57.5	4.0	4.0	111.2	Infiltration Gallery
-	-	446.9	36.8	23.0	272.6	3.0	111.5	Tube Well
-	-	-	-	-	-	-	-	Other Facilities



답 면 적 현 황(계속)  
by Irrigation Facilities(Cont'd)

Area : ha

시 군 관 할 시 설 Facilities Operated by Si and Gun									Administrative Division Irrigation Facilities
수 원 공 수 No. of Facilities				수 리 답 면 적 Irrigated Paddy Field Area				보 조 수 원 공 수 해 면 적 Irrigated by Supplementary Facilities	
계 Total	주 Main	보 조 Supplementary	부 속 Auxiliary	계 Total	구 역 내 On Project Area	구 역 외 Out of Project Area	기 타 Others		
<b>39</b>	<b>37</b>	<b>2</b>	-	<b>87.4</b>	<b>87.4</b>	-	-	<b>5.0</b>	<b>Jeju-do</b>
1	-	1	-	-	-	-	-	2.0	Reservoir
1	1	-	-	3.0	3.0	-	-	-	Pumping Station
-	-	-	-	-	-	-	-	-	Pumping & Drainage Station
-	-	-	-	-	-	-	-	-	Drainage Station
2	2	-	-	-	-	-	-	-	Weir
-	-	-	-	-	-	-	-	-	Infiltration Gallery
35	34	1	-	84.4	84.4	-	-	3.0	Tube Well
-	-	-	-	-	-	-	-	-	Other Facilities
<b>1</b>	<b>1</b>	-	-	<b>5.0</b>	<b>5.0</b>	-	-	-	<b>Seogwipo-si</b>
-	-	-	-	-	-	-	-	-	Reservoir
-	-	-	-	-	-	-	-	-	Pumping Station
-	-	-	-	-	-	-	-	-	Pumping & Drainage Station
-	-	-	-	-	-	-	-	-	Drainage Station
-	-	-	-	-	-	-	-	-	Weir
-	-	-	-	-	-	-	-	-	Infiltration Gallery
1	1	-	-	5.0	5.0	-	-	-	Tube Well
-	-	-	-	-	-	-	-	-	Other Facilities
<b>25</b>	<b>23</b>	<b>2</b>	-	<b>59.3</b>	<b>59.3</b>	-	-	<b>5.0</b>	<b>Bukjeju-gun</b>
1	-	1	-	-	-	-	-	2.0	Reservoir
-	-	-	-	-	-	-	-	-	Pumping Station
-	-	-	-	-	-	-	-	-	Pumping & Drainage Station
-	-	-	-	-	-	-	-	-	Drainage Station
-	-	-	-	-	-	-	-	-	Weir
-	-	-	-	-	-	-	-	-	Infiltration Gallery
24	23	1	-	59.3	59.3	-	-	3.0	Tube Well
-	-	-	-	-	-	-	-	-	Other Facilities
<b>13</b>	<b>13</b>	-	-	<b>23.1</b>	<b>23.1</b>	-	-	-	<b>Namjeju-gun</b>
-	-	-	-	-	-	-	-	-	Reservoir
1	1	-	-	3.0	3.0	-	-	-	Pumping Station
-	-	-	-	-	-	-	-	-	Pumping & Drainage Station
-	-	-	-	-	-	-	-	-	Drainage Station
2	2	-	-	-	-	-	-	-	Weir
-	-	-	-	-	-	-	-	-	Infiltration Gallery
10	10	-	-	20.1	20.1	-	-	-	Tube Well
-	-	-	-	-	-	-	-	-	Other Facilities





# 답 면 적 현 황

## by Irrigation Facilities

Area : ha

답 면 적 Paddy Field Area	수리답율 (%) Percentage of Irrigated Paddy Field	한 발 빈 도 별 관 개 면 적 Irrigated Area by Frequency of Drought						Administrative Division Irrigation Facilities
		계 Total	평 년 Normal Years	3 년 3 Years	5 년 5 Years	7 년 7 Years	10년이상 Over 10 Years	
195.0	88.4	172.4	8.0	-	-	25.0	139.4	<b>Jeju-do</b>
-	-	30.0	8.0	-	-	-	22.0	Reservoir
-	-	58.0	-	-	-	25.0	33.0	Pumping Station
-	-	-	-	-	-	-	-	Pumping & Drainage Station
-	-	-	-	-	-	-	-	Drainage Station
-	-	-	-	-	-	-	-	Weir
-	-	-	-	-	-	-	-	Infiltration Gallery
-	-	84.4	-	-	-	-	84.4	Tube Well
-	-	-	-	-	-	-	-	Other Facilities
25.0	20.0	5.0	-	-	-	-	5.0	<b>Seogwipo-si</b>
-	-	-	-	-	-	-	-	Reservoir
-	-	-	-	-	-	-	-	Pumping Station
-	-	-	-	-	-	-	-	Pumping & Drainage Station
-	-	-	-	-	-	-	-	Drainage Station
-	-	-	-	-	-	-	-	Weir
-	-	-	-	-	-	-	-	Infiltration Gallery
-	-	5.0	-	-	-	-	5.0	Tube Well
-	-	-	-	-	-	-	-	Other Facilities
121.0	98.5	119.3	8.0	-	-	-	111.3	<b>Bukjeju-gun</b>
-	-	30.0	8.0	-	-	-	22.0	Reservoir
-	-	30.0	-	-	-	-	30.0	Pumping Station
-	-	-	-	-	-	-	-	Pumping & Drainage Station
-	-	-	-	-	-	-	-	Drainage Station
-	-	-	-	-	-	-	-	Weir
-	-	-	-	-	-	-	-	Infiltration Gallery
-	-	59.3	-	-	-	-	59.3	Tube Well
-	-	-	-	-	-	-	-	Other Facilities
49.0	98.1	48.1	-	-	-	25.0	23.1	<b>Namjeju-gun</b>
-	-	-	-	-	-	-	-	Reservoir
-	-	28.0	-	-	-	25.0	3.0	Pumping Station
-	-	-	-	-	-	-	-	Pumping & Drainage Station
-	-	-	-	-	-	-	-	Drainage Station
-	-	-	-	-	-	-	-	Weir
-	-	-	-	-	-	-	-	Infiltration Gallery
-	-	20.1	-	-	-	-	20.1	Tube Well
-	-	-	-	-	-	-	-	Other Facilities

## 5. 주 수 원 공 관 개

### Size of Irrigated Area by

면적 : 헥타아르

시도 및 시설별	계 Total		무관개 시설수  No. of Non-Irrigation Facilities	시 설 규 모 별			
	개 소 수 No.	면 적 Area		소 계 Sub-total		1 ha 미 만 Less than 1ha	
				개 소 수 No.	면 적 Area	개 소 수 No.	면 적 Area
1 9 9 4	36,773	834,554.1	290	36,483	834,554.1	982	535.5
1 9 9 5	38,164	833,564.9	312	37,852	833,564.9	989	536.1
1 9 9 6	38,813	820,555.9	420	38,393	820,555.9	1,053	560.7
1 9 9 7	39,295	819,673.1	485	38,810	819,673.1	1,054	559.2
1 9 9 8	39,669	825,187.4	505	39,164	825,187.4	1,063	563.8
<b>1 9 9 9</b>	<b>40,036</b>	<b>825,220.8</b>	<b>603</b>	<b>39,433</b>	<b>825,220.8</b>	<b>1,066</b>	<b>566.1</b>
저 수 지	14,841	517,130.6	271	14,570	517,130.6	306	151.1
양 수 장	2,452	120,084.7	48	2,404	120,084.7	6	4.1
양 배 수 장	108	31,572.0	16	92	31,572.0	-	-
보	9,819	103,096.5	106	9,713	103,096.5	380	215.8
집 수 압 거	1,944	20,221.4	72	1,872	20,221.4	64	35.2
관 정	10,872	33,115.6	90	10,782	33,115.6	310	159.9
<b>서울특별시</b>	<b>21</b>	<b>406.0</b>	<b>1</b>	<b>20</b>	<b>406.0</b>	-	-
저 수 지	-	-	-	-	-	-	-
양 수 장	1	266.4	-	1	266.4	-	-
양 배 수 장	-	-	-	-	-	-	-
보	-	-	-	-	-	-	-
집 수 압 거	4	96.1	-	4	96.1	-	-
관 정	16	43.5	1	15	43.5	-	-
<b>부산광역시</b>	<b>302</b>	<b>7,368.2</b>	<b>1</b>	<b>301</b>	<b>7,368.2</b>	<b>12</b>	<b>5.5</b>
저 수 지	130	935.5	-	130	935.5	1	0.5
양 수 장	19	5,242.3	-	19	5,242.3	-	-
양 배 수 장	1	573.1	-	1	573.1	-	-
보	78	374.4	1	77	374.4	7	3.7
집 수 압 거	-	-	-	-	-	-	-
관 정	74	242.9	-	74	242.9	4	1.3
<b>대구광역시</b>	<b>305</b>	<b>6,755.1</b>	<b>5</b>	<b>300</b>	<b>6,755.1</b>	<b>3</b>	<b>1.8</b>
저 수 지	194	3,428.1	5	189	3,428.1	2	1.0
양 수 장	37	2,902.5	-	37	2,902.5	-	-
양 배 수 장	-	-	-	-	-	-	-
보	20	143.8	-	20	143.8	-	-
집 수 압 거	18	151.8	-	18	151.8	-	-
관 정	36	128.9	-	36	128.9	1	0.8

주 : 면적은 구역내 수해면적+ 구역외 수해면적임.

# 규모별 수리시설 현황

## Kind and Number of Main Facilities

Area : ha

Irrigation Facilities by Size							Province
10ha 미 만 Less than 10ha		30ha 미 만 Less than 30ha		50ha 미 만 Less than 50ha		100ha 미 만 Less than 100ha	
개소수 No.	면적 Area	개소수 No.	면적 Area	개소수 No.	면적 Area	개소수 No.	
23,675	98,418.1	8,317	133,054.5	1,625	60,726.4	904	1 9 9 4
26,231	114,102.1	7,376	127,557.5	1,415	54,967.0	868	1 9 9 5
26,930	115,746.7	7,227	124,912.6	1,364	52,764.1	854	1 9 9 6
27,499	116,978.9	7,119	122,794.0	1,333	51,597.7	847	1 9 9 7
27,849	117,499.1	7,080	122,215.3	1,333	51,608.3	861	1 9 9 8
<b>28,157</b>	<b>118,099.3</b>	<b>7,022</b>	<b>121,182.5</b>	<b>1,337</b>	<b>51,814.8</b>	<b>874</b>	<b>1 9 9 9</b>
8,834	45,482.2	3,623	61,527.7	649	25,327.1	488	Reservoir
940	5,905.5	872	16,326.1	246	9,556.9	141	Pumping Station
15	91.9	12	232.8	14	562.7	16	Pumping & Drainage Station
6,744	29,920.4	1,977	33,969.5	360	13,705.5	191	Weir
1,253	5,907.0	452	7,663.9	58	2,285.4	33	Infiltration Gallery
10,371	30,792.3	86	1,462.5	10	377.2	5	Tube Well
<b>18</b>	<b>65.5</b>	-	-	-	-	<b>1</b>	<b>Seoul-teukbyeolsi</b>
-	-	-	-	-	-	-	Reservoir
-	-	-	-	-	-	-	Pumping Station
-	-	-	-	-	-	-	Pumping & Drainage Station
-	-	-	-	-	-	-	Weir
3	22.0	-	-	-	-	1	Infiltration Gallery
15	43.5	-	-	-	-	-	Tube Well
<b>249</b>	<b>1,086.9</b>	<b>22</b>	<b>336.4</b>	<b>3</b>	<b>126.3</b>	<b>3</b>	<b>Busan-gwangyeoksi</b>
112	535.5	13	207.5	2	76.3	2	Reservoir
3	22.0	3	46.0	1	50.0	1	Pumping Station
-	-	-	-	-	-	-	Pumping & Drainage Station
65	299.8	5	70.9	-	-	-	Weir
-	-	-	-	-	-	-	Infiltration Gallery
69	229.6	1	12.0	-	-	-	Tube Well
<b>210</b>	<b>1,005.5</b>	<b>62</b>	<b>1,037.3</b>	<b>9</b>	<b>332.2</b>	<b>4</b>	<b>Daegu-gwangyeoksi</b>
128	586.3	46	738.8	4	151.6	3	Reservoir
14	87.1	12	247.9	4	139.6	1	Pumping Station
-	-	-	-	-	-	-	Pumping & Drainage Station
18	119.8	2	24.0	-	-	-	Weir
15	84.2	2	26.6	1	41.0	-	Infiltration Gallery
35	128.1	-	-	-	-	-	Tube Well

Note : Area = Project Benefitted Area+ Out of Project Benefitted Area





## 5. 주 수 원 공 관 개

### Size of Irrigated Area by

면적 : 헥타아르

시도 및 시설별	계 Total		무 관 개 시 설 수  No. of Non-Irrigation Facilities	시 설 규 모 별			
	개 소 수 No.	면 적 Area		소 계 Sub-total		1 ha 미 만 Less than 1ha	
				개 소 수 No.	면 적 Area	개 소 수 No.	면 적 Area
<b>인 천 광 역 시</b>	<b>254</b>	<b>6,456.7</b>	<b>4</b>	<b>250</b>	<b>6,456.7</b>	<b>20</b>	<b>8.7</b>
저 수 지	33	5,273.5	1	32	5,273.5	-	-
양 수 장	20	442.0	2	18	442.0	-	-
양 배 수 장	-	-	-	-	-	-	-
보	6	229.3	-	6	229.3	-	-
집 수 압 거	42	86.2	-	42	86.2	11	4.6
관 정	153	425.7	1	152	425.7	9	4.1
<b>광 주 광 역 시</b>	<b>279</b>	<b>4,275.3</b>	<b>2</b>	<b>277</b>	<b>4,275.3</b>	<b>-</b>	<b>-</b>
저 수 지	102	2,015.1	2	100	2,015.1	-	-
양 수 장	48	1,271.2	-	48	1,271.2	-	-
양 배 수 장	-	-	-	-	-	-	-
보	23	369.7	-	23	369.7	-	-
집 수 압 거	13	247.8	-	13	247.8	-	-
관 정	93	371.5	-	93	371.5	-	-
<b>대 전 광 역 시</b>	<b>550</b>	<b>2,708.2</b>	<b>1</b>	<b>549</b>	<b>2,708.2</b>	<b>42</b>	<b>12.0</b>
저 수 지	19	458.9	-	19	458.9	-	-
양 수 장	23	420.9	-	23	420.9	-	-
양 배 수 장	-	-	-	-	-	-	-
보	99	961.1	1	98	961.1	18	8.1
집 수 압 거	7	51.5	-	7	51.5	-	-
관 정	402	815.8	-	402	815.8	24	3.9
<b>울 산 광 역 시</b>	<b>612</b>	<b>7,614.5</b>	<b>2</b>	<b>610</b>	<b>7,614.5</b>	<b>16</b>	<b>9.5</b>
저 수 지	278	4,427.0	-	278	4,427.0	5	2.4
양 수 장	39	634.6	1	38	634.6	-	-
양 배 수 장	-	-	-	-	-	-	-
보	149	1,136.9	1	148	1,136.9	11	7.1
집 수 압 거	47	1,104.5	-	47	1,104.5	-	-
관 정	99	311.5	-	99	311.5	-	-
<b>경 기 도</b>	<b>3,004</b>	<b>86,081.9</b>	<b>41</b>	<b>2,963</b>	<b>86,081.9</b>	<b>124</b>	<b>73.3</b>
저 수 지	402	40,471.3	5	397	40,471.3	2	1.3
양 수 장	213	18,475.7	1	212	18,475.7	3	2.3
양 배 수 장	5	8,988.4	-	5	8,988.4	-	-
보	1,026	9,675.8	22	1,004	9,675.8	35	18.1
집 수 압 거	304	5,150.4	4	300	5,150.4	2	1.3
관 정	1,054	3,320.3	9	1,045	3,320.3	82	50.3

# 규모별 수리시설 현황 (계속)

## Kind and Number of Main Facilities(Cont'd)

Area : ha

Irrigation Facilities by Size							Province
10ha 미만 Less than 10ha		30ha 미만 Less than 30ha		50ha 미만 Less than 50ha		100ha 미만 Less than 100ha	
개소수 No.	면적 Area	개소수 No.	면적 Area	개소수 No.	면적 Area	개소수 No.	
<b>189</b>	<b>567.7</b>	<b>20</b>	<b>407.8</b>	<b>7</b>	<b>304.8</b>	<b>2</b>	<b>Incheon-gwangyeoksi</b>
8	31.8	8	152.3	5	228.8	1	Reservoir
6	29.7	8	159.2	2	76.0	1	Pumping Station
-	-	-	-	-	-	-	Pumping & Drainage Station
1	3.0	4	96.3	-	-	-	Weir
31	81.6	-	-	-	-	-	Infiltration Gallery
143	421.6	-	-	-	-	-	Tube Well
<b>150</b>	<b>712.2</b>	<b>98</b>	<b>1,891.1</b>	<b>15</b>	<b>578.0</b>	<b>12</b>	<b>Gwangju-gwangyeoksi</b>
29	172.5	55	989.9	10	397.4	5	Reservoir
10	79.0	28	574.9	4	145.6	5	Pumping Station
-	-	-	-	-	-	-	Pumping & Drainage Station
15	76.2	6	126.5	-	-	2	Weir
3	13.0	9	199.8	1	35.0	-	Infiltration Gallery
93	371.5	-	-	-	-	-	Tube Well
<b>462</b>	<b>1,245.3</b>	<b>34</b>	<b>582.2</b>	<b>5</b>	<b>213.5</b>	<b>4</b>	<b>Daejeon-gwangyeoksi</b>
12	69.3	5	64.6	-	-	1	Reservoir
13	79.5	6	116.5	2	87.9	2	Pumping Station
-	-	-	-	-	-	-	Pumping & Drainage Station
54	266.1	21	368.1	3	125.6	1	Weir
5	18.5	2	33.0	-	-	-	Infiltration Gallery
378	811.9	-	-	-	-	-	Tube Well
<b>464</b>	<b>1,985.2</b>	<b>94</b>	<b>1,616.0</b>	<b>10</b>	<b>395.4</b>	<b>14</b>	<b>Ulsan-gwangyeoksi</b>
199	968.3	51	855.6	6	244.9	8	Reservoir
28	137.2	8	128.7	-	-	-	Pumping Station
-	-	-	-	-	-	-	Pumping & Drainage Station
112	450.8	19	356.2	3	106.0	3	Weir
27	129.4	15	263.5	1	44.5	3	Infiltration Gallery
98	299.5	1	12.0	-	-	-	Tube Well
<b>2,115</b>	<b>8,433.6</b>	<b>493</b>	<b>8,668.5</b>	<b>81</b>	<b>3,216.5</b>	<b>57</b>	<b>Gyeonggi-do</b>
190	969.7	108	1,949.8	20	841.1	23	Reservoir
73	437.4	72	1,312.7	21	812.6	16	Pumping Station
2	2.0	-	-	-	-	1	Pumping & Drainage Station
754	3,148.5	176	2,968.4	27	1,022.6	8	Weir
149	872.1	121	2,171.5	13	540.2	9	Infiltration Gallery
947	3,003.9	16	266.1	-	-	-	Tube Well







## 5. 주 수 원 공 관 개

### Size of Irrigated Area by

면적 : 헥타아르

시도 및 시설별	계 Total		무 관 개 시 설 수  No. of Non-Irrigation Facilities	시 설 규 모 별			
	개 소 수 No.	면 적 Area		소 계 Sub-total		1 ha 미 만 Less than 1ha	
				개 소 수 No.	면 적 Area	개 소 수 No.	면 적 Area
<b>강 원 도</b>	<b>2,169</b>	<b>37,312.3</b>	<b>11</b>	<b>2,158</b>	<b>37,312.3</b>	<b>88</b>	<b>53.1</b>
저 수 지	316	13,320.0	2	314	13,320.0	9	5.0
양 수 장	162	4,206.0	-	162	4,206.0	1	0.8
양 배 수 장	-	-	-	-	-	-	-
보	1,344	18,103.0	9	1,335	18,103.0	64	40.2
집 수 암 거	33	535.3	-	33	535.3	-	-
관 정	314	1,148.0	-	314	1,148.0	14	7.1
<b>충 청 북 도</b>	<b>2,928</b>	<b>45,545.3</b>	<b>77</b>	<b>2,851</b>	<b>45,545.3</b>	<b>120</b>	<b>69.0</b>
저 수 지	741	27,745.1	26	715	27,745.1	19	9.7
양 수 장	227	6,305.7	9	218	6,305.7	1	0.5
양 배 수 장	1	150.9	-	1	150.9	-	-
보	1,387	8,740.5	24	1,363	8,740.5	64	38.1
집 수 암 거	156	1,436.6	10	146	1,436.6	1	0.8
관 정	416	1,166.5	8	408	1,166.5	35	19.9
<b>충 청 남 도</b>	<b>4,083</b>	<b>132,444.9</b>	<b>22</b>	<b>4,061</b>	<b>132,444.9</b>	<b>115</b>	<b>58.4</b>
저 수 지	922	88,413.0	2	920	88,413.0	13	6.2
양 수 장	346	15,031.0	4	342	15,031.0	-	-
양 배 수 장	8	11,125.2	4	4	11,125.2	-	-
보	1,107	10,761.5	7	1,100	10,761.5	82	41.4
집 수 암 거	333	2,814.7	5	328	2,814.7	12	6.4
관 정	1,367	4,299.5	-	1,367	4,299.5	8	4.4
<b>전 라 북 도</b>	<b>4,659</b>	<b>114,976.6</b>	<b>55</b>	<b>4,604</b>	<b>114,976.6</b>	<b>92</b>	<b>44.9</b>
저 수 지	2,129	98,715.0	39	2,090	98,715.0	42	23.9
양 수 장	160	5,006.9	2	158	5,006.9	-	-
양 배 수 장	2	58.5	-	2	58.5	-	-
보	680	5,931.5	4	676	5,931.5	7	3.9
집 수 암 거	209	853.0	1	208	853.0	12	7.0
관 정	1,479	4,411.7	9	1,470	4,411.7	31	10.1

# 규모별 수리시설 현황 (계속)

## Kind and Number of Main Facilities(Cont'd)

Area : ha

Irrigation Facilities by Size							Province
10ha 미만 Less than 10ha		30ha 미만 Less than 30ha		50ha 미만 Less than 50ha		100ha 미만 Less than 100ha	
개소수 No.	면적 Area	개소수 No.	면적 Area	개소수 No.	면적 Area	개소수 No.	
<b>1,306</b>	<b>5,466.4</b>	<b>510</b>	<b>9,173.4</b>	<b>130</b>	<b>5,018.9</b>	<b>70</b>	<b>Gangwon-do</b>
169	871.8	64	1,096.0	18	708.0	20	Reservoir
57	338.7	63	1,213.8	26	999.4	9	Pumping Station
-	-	-	-	-	-	-	Pumping & Drainage Station
776	3,273.3	358	6,437.0	85	3,279.2	38	Weir
16	101.2	14	238.7	1	32.3	2	Infiltration Gallery
288	881.4	11	187.9	-	-	1	Tube Well
<b>2,160</b>	<b>9,182.2</b>	<b>374</b>	<b>6,037.6</b>	<b>58</b>	<b>2,184.3</b>	<b>67</b>	<b>Chungcheongbuk-do</b>
476	2,433.8	108	1,682.0	16	620.2	40	Reservoir
109	663.2	63	1,094.6	17	631.2	14	Pumping Station
-	-	-	-	-	-	-	Pumping & Drainage Station
1,098	4,393.5	169	2,697.0	20	732.8	11	Weir
105	561.6	33	547.5	5	200.1	2	Infiltration Gallery
372	1,130.1	1	16.5	-	-	-	Tube Well
<b>2,855</b>	<b>11,731.7</b>	<b>764</b>	<b>13,393.9</b>	<b>127</b>	<b>4,886.4</b>	<b>75</b>	<b>Chungcheongnam-do</b>
403	2,379.6	311	5,512.3	56	2,168.7	49	Reservoir
129	845.7	143	2,665.5	31	1,201.1	13	Pumping Station
-	-	-	-	-	-	-	Pumping & Drainage Station
755	3,351.1	211	3,693.4	34	1,301.0	12	Weir
226	1,291.0	85	1,247.4	4	147.7	-	Infiltration Gallery
1,342	3,864.3	14	275.3	2	67.9	1	Tube Well
<b>3,632</b>	<b>14,543.5</b>	<b>619</b>	<b>10,379.2</b>	<b>109</b>	<b>4,239.3</b>	<b>69</b>	<b>Jeollabuk-do</b>
1,415	6,830.2	431	7,133.8	75	2,893.3	54	Reservoir
77	455.4	52	938.0	16	629.0	5	Pumping Station
1	3.0	-	-	-	-	1	Pumping & Drainage Station
518	2,372.8	125	2,144.3	16	635.0	9	Weir
186	546.4	7	97.2	2	82.0	-	Infiltration Gallery
1,435	4,335.7	4	65.9	-	-	-	Tube Well





## 5. 주 수 원 공 관 개

### Size of Irrigated Area by

면적 : 헥타아르

시도 및 시설별	계 Total		무 관 개 시 설 수  No. of Non-Irrigation Facilities	시 설 규 모 별			
	개 소 수 No.	면 적 Area		소 계 Sub-total		1 ha 미 만 Less than 1ha	
				개 소 수 No.	면 적 Area	개 소 수 No.	면 적 Area
<b>전 라 남 도</b>	<b>6,341</b>	<b>146,076.7</b>	<b>21</b>	<b>6,320</b>	<b>146,076.7</b>	<b>88</b>	<b>53.7</b>
저 수 지	2,742	108,803.7	15	2,727	108,803.7	19	10.5
양 수 장	200	18,551.8	1	199	18,551.8	-	-
양 배 수 장	3	328.0	-	3	328.0	-	-
보	701	9,159.0	2	699	9,159.0	21	12.4
집 수 암 거	236	1,784.9	2	234	1,784.9	20	11.6
관 정	2,459	7,449.3	1	2,458	7,449.3	28	19.2
<b>경 상 북 도</b>	<b>7,849</b>	<b>129,640.6</b>	<b>111</b>	<b>7,738</b>	<b>129,640.6</b>	<b>267</b>	<b>137.7</b>
저 수 지	3,915	70,889.5	76	3,839	70,889.5	164	78.2
양 수 장	599	26,002.3	5	594	26,002.3	-	-
양 배 수 장	8	256.5	3	5	256.5	-	-
보	1,912	24,325.8	15	1,897	24,325.8	60	36.7
집 수 암 거	243	4,112.0	1	242	4,112.0	2	1.5
관 정	1,172	4,054.5	11	1,161	4,054.5	41	21.3
<b>경 상 남 도</b>	<b>6,637</b>	<b>97,386.1</b>	<b>237</b>	<b>6,400</b>	<b>97,386.1</b>	<b>77</b>	<b>37.7</b>
저 수 지	2,915	52,204.9	97	2,818	52,204.9	30	12.4
양 수 장	355	15,267.4	23	332	15,267.4	1	0.5
양 배 수 장	80	10,091.4	9	71	10,091.4	-	-
보	1,284	13,184.2	17	1,267	13,184.2	11	6.1
집 수 암 거	299	1,796.6	49	250	1,796.6	4	2.0
관 정	1,704	4,841.6	42	1,662	4,841.6	31	16.7
<b>제 주 도</b>	<b>43</b>	<b>172.4</b>	<b>12</b>	<b>31</b>	<b>172.4</b>	<b>2</b>	<b>0.8</b>
저 수 지	3	30.0	1	2	30.0	-	-
양 수 장	3	58.0	-	3	58.0	-	-
양 배 수 장	-	-	-	-	-	-	-
보	3	-	3	-	-	-	-
집 수 암 거	-	-	-	-	-	-	-
관 정	34	84.4	8	26	84.4	2	0.8

# 규모별 수리시설 현황 (계속)

## Kind and Number of Main Facilities(Cont'd)

Area : ha

Irrigation Facilities by Size							Province
1ha~10ha		30ha 미만 Less than 30ha		50ha 미만 Less than 50ha		100ha 미만 Less than 100ha	
개소수 No.	면적 Area	개소수 No.	면적 Area	개소수 No.	면적 Area	개소수 No.	Irrigation Facilities
<b>4,313</b>	<b>17,652.7</b>	<b>1,312</b>	<b>23,122.0</b>	<b>265</b>	<b>10,364.1</b>	<b>150</b>	<b>Jeollanam-do</b>
1,228	7,066.1	1,011	17,842.7	204	7,988.0	110	Reservoir
39	300.1	79	1,458.3	36	1,402.6	22	Pumping Station
-	-	-	-	1	39.0	1	Pumping & Drainage Station
463	2,269.9	166	2,826.5	19	742.2	17	Weir
160	702.5	49	878.5	5	192.3	-	Infiltration Gallery
2,423	7,314.1	7	116.0	-	-	-	Tube Well
<b>5,170</b>	<b>23,071.4</b>	<b>1,603</b>	<b>27,607.2</b>	<b>335</b>	<b>12,977.2</b>	<b>199</b>	<b>Gyeongsangbuk-do</b>
2,549	12,288.1	801	13,331.9	134	5,172.1	85	Reservoir
224	1,468.6	241	4,593.3	59	2,374.4	28	Pumping Station
1	5.0	1	19.0	1	50.0	1	Pumping & Drainage Station
1,199	5,595.7	445	7,721.7	111	4,226.0	69	Weir
112	541.3	91	1,554.6	22	845.4	13	Infiltration Gallery
1,085	3,172.7	24	386.7	8	309.3	3	Tube Well
<b>4,838</b>	<b>21,254.9</b>	<b>1,014</b>	<b>16,852.9</b>	<b>183</b>	<b>6,977.9</b>	<b>147</b>	<b>Gyeongsangnam-do</b>
1,915	10,271.2	610	9,948.5	99	3,836.7	87	Reservoir
157	958.9	92	1,721.7	27	1,007.5	24	Pumping Station
11	81.9	11	213.8	12	473.7	12	Pumping & Drainage Station
916	4,299.9	270	4,439.2	42	1,535.1	21	Weir
215	942.2	24	405.6	3	124.9	3	Infiltration Gallery
1,624	4,700.8	7	124.1	-	-	-	Tube Well
<b>26</b>	<b>94.6</b>	<b>3</b>	<b>77.0</b>	<b>-</b>	<b>-</b>	<b>-</b>	<b>Jeju-do</b>
1	8.0	1	22.0	-	-	-	Reservoir
1	3.0	2	55.0	-	-	-	Pumping Station
-	-	-	-	-	-	-	Pumping & Drainage Station
-	-	-	-	-	-	-	Weir
-	-	-	-	-	-	-	Infiltration Gallery
24	83.6	-	-	-	-	-	Tube Well







## 6. 준공년도별수 Status of Irrigation Facilities

면적 : 헥타아르

시도 및 시설별	계 Total					1945년 이전 Before 1945				
	수원공수 계 Total No. of Facilities	주수원공 Main Facilities		보조수원 공수 No. of Supple- mentary Facilities	부속 시설수 No. of Auxiliary Facilities	수원공수 계 Total No. of Facilities	주수원공 Main Facilities		보조수원 공수 No. of Supple- mentary Facilities	부속 시설수 No. of Auxiliary Facilities
		수원공수 No. of Facilities	면적 Area				수원공수 No. of Facilities	면적 Area		
<b>총 계</b>	<b>63,547</b>	<b>40,036</b>	<b>814,347.7</b>	<b>18,340</b>	<b>5,171</b>	<b>15,502</b>	<b>10,946</b>	<b>186,448.8</b>	<b>4,086</b>	<b>470</b>
저수지	17,956	14,841	510,968.5	2,878	237	9,706	7,604	140,449.8	1,961	141
양수장	5,830	2,452	118,219.6	1,784	1,594	148	70	8,218.3	49	29
양배수장	122	67	29,889.7	37	18	18	9	3,757.0	7	2
배수장	446	41	1,256.9	117	288	5	-	-	1	4
보	18,320	9,819	101,178.0	5,896	2,605	5,427	3,221	33,267.1	1,926	280
집수암거	3,739	1,944	19,755.3	1,429	366	155	41	753.6	100	14
관정	17,134	10,872	33,079.7	6,199	63	43	1	3.0	42	-
<b>서울특별시</b>	<b>24</b>	<b>21</b>	<b>406.0</b>	<b>1</b>	<b>2</b>	<b>1</b>	<b>1</b>	<b>266.4</b>	<b>-</b>	<b>-</b>
저수지	-	-	-	-	-	-	-	-	-	-
양수장	3	1	266.4	-	2	1	1	266.4	-	-
양배수장	-	-	-	-	-	-	-	-	-	-
배수장	-	-	-	-	-	-	-	-	-	-
보	-	-	-	-	-	-	-	-	-	-
집수암거	4	4	96.1	-	-	-	-	-	-	-
관정	17	16	43.5	1	-	-	-	-	-	-
<b>부산광역시</b>	<b>340</b>	<b>302</b>	<b>7,366.0</b>	<b>34</b>	<b>4</b>	<b>117</b>	<b>114</b>	<b>2,944.6</b>	<b>3</b>	<b>-</b>
저수지	135	130	933.3	5	-	96	96	605.1	-	-
양수장	29	19	5,242.3	7	3	5	4	2,268.0	1	-
양배수장	2	1	573.1	1	-	-	-	-	-	-
배수장	1	-	-	-	1	-	-	-	-	-
보	80	78	374.4	2	-	16	14	71.5	2	-
집수암거	9	-	-	9	-	-	-	-	-	-
관정	84	74	242.9	10	-	-	-	-	-	-
<b>대구광역시</b>	<b>522</b>	<b>305</b>	<b>6,577.5</b>	<b>143</b>	<b>74</b>	<b>166</b>	<b>128</b>	<b>1,221.2</b>	<b>27</b>	<b>11</b>
저수지	223	194	3,282.6	16	13	130	111	1,064.9	13	6
양수장	72	37	2,884.6	16	19	3	2	55.7	1	-
양배수장	4	-	-	3	1	-	-	-	-	-
배수장	13	-	-	2	11	-	-	-	-	-
보	63	20	136.6	17	26	31	15	100.6	13	3
집수암거	23	18	144.8	1	4	2	-	-	-	2
관정	124	36	128.9	88	-	-	-	-	-	-

# 리 시 설 현 황

## Completed by Year

Area : ha

1946 ~ 1966					1967 ~ 1971					Province
수원공수 계	주 수 원 공		보조수원 공 수	부 속 시 설 수	수원공수 계	주 수 원 공		보조수원 공 수	부 속 시 설 수	
	수원공수 No. of Facilities	면 적 Area				수원공수 No. of Facilities	면 적 Area			
<b>6,832</b>	<b>4,480</b>	<b>185,082.0</b>	<b>1,467</b>	<b>885</b>	<b>10,241</b>	<b>5,768</b>	<b>70,302.6</b>	<b>3,859</b>	<b>614</b>	<b>Total</b>
3,779	3,231	156,159.2	503	45	2,475	2,233	30,886.3	219	23	Reservoir
421	216	13,674.2	92	113	603	316	12,149.5	167	120	Pumping Station
19	13	3,278.6	5	1	18	16	1,301.0	1	1	Pumping & Drainage Station
19	-	-	5	14	19	-	-	12	7	Drainage Station
2,438	962	11,242.0	779	697	2,446	1,362	14,872.7	743	341	Weir
128	49	711.5	64	15	1,799	960	7,652.1	721	118	Infiltration Gallery
28	9	16.5	19	-	2,881	881	3,441.0	1,996	4	Tube Well
<b>1</b>	<b>1</b>	<b>74.1</b>	<b>-</b>	<b>-</b>	<b>-</b>	<b>-</b>	<b>-</b>	<b>-</b>	<b>-</b>	<b>Seoul-teukbyeolsi</b>
-	-	-	-	-	-	-	-	-	-	Reservoir
-	-	-	-	-	-	-	-	-	-	Pumping Station
-	-	-	-	-	-	-	-	-	-	Pumping & Drainage Station
-	-	-	-	-	-	-	-	-	-	Drainage Station
-	-	-	-	-	-	-	-	-	-	Weir
1	1	74.1	-	-	-	-	-	-	-	Infiltration Gallery
-	-	-	-	-	-	-	-	-	-	Tube Well
<b>33</b>	<b>28</b>	<b>2,767.1</b>	<b>5</b>	<b>-</b>	<b>52</b>	<b>45</b>	<b>600.7</b>	<b>7</b>	<b>-</b>	<b>Busan-gwangyeoksi</b>
17	17	175.4	-	-	15	14	118.4	1	-	Reservoir
10	6	1,999.5	4	-	5	4	374.9	1	-	Pumping Station
2	1	573.1	1	-	-	-	-	-	-	Pumping & Drainage Station
-	-	-	-	-	-	-	-	-	-	Drainage Station
4	4	19.1	-	-	20	20	98.9	-	-	Weir
-	-	-	-	-	5	-	-	5	-	Infiltration Gallery
-	-	-	-	-	7	7	8.5	-	-	Tube Well
<b>77</b>	<b>60</b>	<b>1,651.5</b>	<b>4</b>	<b>13</b>	<b>64</b>	<b>39</b>	<b>408.4</b>	<b>16</b>	<b>9</b>	<b>Daegu-gwangyeoksi</b>
52	49	913.2	1	2	18	14	69.4	1	3	Reservoir
14	11	738.3	1	2	7	4	186.1	1	2	Pumping Station
1	-	-	1	-	-	-	-	-	-	Pumping & Drainage Station
2	-	-	-	2	2	-	-	-	2	Drainage Station
6	-	-	1	5	5	1	5.0	2	2	Weir
2	-	-	-	2	19	18	144.8	1	-	Infiltration Gallery
-	-	-	-	-	13	2	3.1	11	-	Tube Well



# 리 시 설 현 황 (계속)

## Completed by Year(Cont'd)

Area : ha

1982 ~ 1986					1987 ~ 1999					Province Irrigation Facilities
수원공수 계 Total No. of Facilities	주 수 원 공 Main Facilities		보조수원 공 수 No. of Supple- mentary Facilities	부 속 시 설 수 No. of Auxiliary Facilities	수원공수 계 Total No. of Facilities	주 수 원 공 Main Facilities		보조수원 공 수 No. of Supple- mentary Facilities	부 속 시 설 수 No. of Auxiliary Facilities	
	수원공수 No. of Facilities	면 적 Area				수원공수 No. of Facilities	면 적 Area			
<b>4,696</b>	<b>2,482</b>	<b>78,008.4</b>	<b>1,583</b>	<b>631</b>	<b>13,732</b>	<b>9,142</b>	<b>90,879.8</b>	<b>3,539</b>	<b>1,051</b>	<b>Total</b>
312	281	34,693.2	25	6	376	337	47,340.4	36	3	Reservoir
987	403	30,197.5	248	336	1,511	359	13,961.0	597	555	Pumping Station
16	5	2,943.0	9	2	23	8	754.2	10	5	Pumping & Drainage Station
72	5	122.0	20	47	268	32	1,000.8	62	174	Drainage Station
876	360	4,208.9	319	197	978	491	3,217.1	237	250	Weir
228	98	1,688.3	93	37	122	50	1,406.1	59	13	Infiltration Gallery
2,205	1,330	4,155.5	869	6	10,454	7,865	23,200.2	2,538	51	Tube Well
-	-	-	-	-	<b>4</b>	<b>4</b>	<b>9.0</b>	-	-	<b>Seoul-teukbyeolsi</b>
-	-	-	-	-	-	-	-	-	-	Reservoir
-	-	-	-	-	-	-	-	-	-	Pumping Station
-	-	-	-	-	-	-	-	-	-	Pumping & Drainage Station
-	-	-	-	-	-	-	-	-	-	Drainage Station
-	-	-	-	-	-	-	-	-	-	Weir
-	-	-	-	-	-	-	-	-	-	Infiltration Gallery
-	-	-	-	-	4	4	9.0	-	-	Tube Well
<b>8</b>	<b>5</b>	<b>37.0</b>	<b>3</b>	-	<b>81</b>	<b>66</b>	<b>257.0</b>	<b>11</b>	<b>4</b>	<b>Busan-gwangyeoksi</b>
1	-	-	1	-	1	1	28.6	-	-	Reservoir
1	1	15.0	-	-	4	-	-	1	3	Pumping Station
-	-	-	-	-	-	-	-	-	-	Pumping & Drainage Station
-	-	-	-	-	1	-	-	-	1	Drainage Station
2	2	16.0	-	-	-	-	-	-	-	Weir
2	-	-	2	-	-	-	-	-	-	Infiltration Gallery
2	2	6.0	-	-	75	65	228.4	10	-	Tube Well
<b>41</b>	<b>27</b>	<b>1,428.4</b>	<b>5</b>	<b>9</b>	<b>108</b>	<b>24</b>	<b>566.4</b>	<b>80</b>	<b>4</b>	<b>Daegu-gwangyeoksi</b>
-	-	-	-	-	1	1	4.0	-	-	Reservoir
17	9	1,341.6	3	5	7	4	496.4	2	1	Pumping Station
-	-	-	-	-	1	-	-	1	-	Pumping & Drainage Station
2	-	-	-	2	5	-	-	2	3	Drainage Station
4	2	19.0	-	2	1	1	8.0	-	-	Weir
-	-	-	-	-	-	-	-	-	-	Infiltration Gallery
18	16	67.8	2	-	93	18	58.0	75	-	Tube Well

## 6. 준공년도별수 Status of Irrigation Facilities

면적 : 헥타아르

시도 및 시설별	계 Total					1945년 이전 Before 1945				
	수원공수 계 Total No. of Facilities	주 수원 공 Main Facilities		보조수원 공 수 No. of Supple- mentary Facilities	부 속 시 설 수 No. of Auxiliary Facilities	수원공수 계 Total No. of Facilities	주 수원 공 Main Facilities		보조수원 공 수 No. of Supple- mentary Facilities	부 속 시 설 수 No. of Auxiliary Facilities
		수원공수 No. of Facilities	면 적 Area				수원공수 No. of Facilities	면 적 Area		
<b>인 천 광 역 시</b>	<b>305</b>	<b>254</b>	<b>6,348.0</b>	<b>20</b>	<b>31</b>	<b>9</b>	<b>8</b>	<b>201.9</b>	<b>1</b>	<b>-</b>
저 수 지	36	33	5,177.2	2	1	5	5	31.1	-	-
양 수 장	55	20	438.6	6	29	1	-	-	1	-
양 배 수 장	-	-	-	-	-	-	-	-	-	-
배 수 장	1	-	-	-	1	-	-	-	-	-
보	6	6	220.3	-	-	3	3	170.8	-	-
집 수 압 거	43	42	86.2	1	-	-	-	-	-	-
관 정	164	153	425.7	11	-	-	-	-	-	-
<b>광 주 광 역 시</b>	<b>461</b>	<b>279</b>	<b>4,227.1</b>	<b>175</b>	<b>7</b>	<b>102</b>	<b>56</b>	<b>1,230.1</b>	<b>45</b>	<b>1</b>
저 수 지	155	102	1,969.1	52	1	89	50	1,032.1	38	1
양 수 장	78	48	1,271.2	30	-	2	1	88.0	1	-
양 배 수 장	-	-	-	-	-	-	-	-	-	-
배 수 장	-	-	-	-	-	-	-	-	-	-
보	69	23	369.7	44	2	11	5	110.0	6	-
집 수 압 거	20	13	245.8	7	-	-	-	-	-	-
관 정	139	93	371.3	42	4	-	-	-	-	-
<b>대 전 광 역 시</b>	<b>614</b>	<b>550</b>	<b>2,708.2</b>	<b>59</b>	<b>5</b>	<b>50</b>	<b>50</b>	<b>735.1</b>	<b>-</b>	<b>-</b>
저 수 지	19	19	458.9	-	-	5	5	34.6	-	-
양 수 장	27	23	420.9	1	3	1	1	21.2	-	-
양 배 수 장	-	-	-	-	-	-	-	-	-	-
배 수 장	-	-	-	-	-	-	-	-	-	-
보	103	99	961.1	2	2	44	44	679.3	-	-
집 수 압 거	19	7	51.5	12	-	-	-	-	-	-
관 정	446	402	815.8	44	-	-	-	-	-	-
<b>울 산 광 역 시</b>	<b>911</b>	<b>612</b>	<b>7,459.5</b>	<b>247</b>	<b>52</b>	<b>281</b>	<b>221</b>	<b>1,725.2</b>	<b>60</b>	<b>-</b>
저 수 지	371	278	4,346.3	85	8	203	153	1,357.5	50	-
양 수 장	109	39	632.3	44	26	4	2	7.0	2	-
양 배 수 장	-	-	-	-	-	-	-	-	-	-
배 수 장	2	-	-	-	2	-	-	-	-	-
보	220	149	1,118.3	62	9	73	65	352.5	8	-
집 수 압 거	83	47	1,051.1	29	7	1	1	8.2	-	-
관 정	126	99	311.5	27	-	-	-	-	-	-
<b>경 기 도</b>	<b>3,984</b>	<b>3,004</b>	<b>84,476.2</b>	<b>595</b>	<b>385</b>	<b>493</b>	<b>424</b>	<b>7,333.0</b>	<b>41</b>	<b>28</b>
저 수 지	429	402	39,681.5	11	16	186	168	4,788.1	6	12
양 수 장	492	213	18,282.5	51	228	19	18	594.4	-	1
양 배 수 장	7	3	8,765.5	1	3	-	-	-	-	-
배 수 장	17	2	2.0	2	13	-	-	-	-	-
보	1,311	1,026	9,466.3	179	106	278	231	1,917.9	32	15
집 수 압 거	398	304	4,967.5	75	19	8	7	32.6	1	-
관 정	1,330	1,054	3,310.9	276	-	2	-	-	2	-

## 리 시 설 현 황 (계속)

Completed by Year(Cont'd)

Area : ha

1946 ~ 1966					1967 ~ 1971					Province
수원공수 계	주 수 원 공		보조수원 공 수	부 속 시 설 수	수원공수 계	주 수 원 공		보조수원 공 수	부 속 시 설 수	
	수원공수 No. of Facilities	면 적 Area				수원공수 No. of Facilities	면 적 Area			
<b>7</b>	<b>3</b>	<b>1,726.2</b>	<b>1</b>	<b>3</b>	<b>29</b>	<b>27</b>	<b>142.0</b>	<b>1</b>	<b>1</b>	<b>Incheon-gwangyeoksi</b>
5	3	1,726.2	1	1	4	4	82.0	-	-	Reservoir
1	-	-	-	1	3	1	27.2	1	1	Pumping Station
-	-	-	-	-	-	-	-	-	-	Pumping & Drainage Station
1	-	-	-	1	-	-	-	-	-	Drainage Station
-	-	-	-	-	1	1	3.0	-	-	Weir
-	-	-	-	-	17	17	27.1	-	-	Infiltration Gallery
-	-	-	-	-	4	4	2.7	-	-	Tube Well
<b>89</b>	<b>58</b>	<b>1,531.1</b>	<b>30</b>	<b>1</b>	<b>80</b>	<b>46</b>	<b>607.1</b>	<b>34</b>	-	<b>Gwangju-gwangyeoksi</b>
23	17	524.5	6	-	34	26	264.3	8	-	Reservoir
36	32	837.8	4	-	19	10	252.4	9	-	Pumping Station
-	-	-	-	-	-	-	-	-	-	Pumping & Drainage Station
-	-	-	-	-	-	-	-	-	-	Drainage Station
30	9	168.8	20	1	16	5	35.4	11	-	Weir
-	-	-	-	-	11	5	55.0	6	-	Infiltration Gallery
-	-	-	-	-	-	-	-	-	-	Tube Well
<b>25</b>	<b>25</b>	<b>282.9</b>	-	-	<b>74</b>	<b>28</b>	<b>101.9</b>	<b>46</b>	-	<b>Daejeon-gwangyeoksi</b>
5	5	38.6	-	-	2	2	15.5	-	-	Reservoir
5	5	154.2	-	-	-	-	-	-	-	Pumping Station
-	-	-	-	-	-	-	-	-	-	Pumping & Drainage Station
-	-	-	-	-	-	-	-	-	-	Drainage Station
15	15	90.1	-	-	19	18	67.2	1	-	Weir
-	-	-	-	-	14	3	9.7	11	-	Infiltration Gallery
-	-	-	-	-	39	5	9.5	34	-	Tube Well
<b>97</b>	<b>79</b>	<b>861.1</b>	<b>14</b>	<b>4</b>	<b>179</b>	<b>112</b>	<b>1,022.9</b>	<b>55</b>	<b>12</b>	<b>Ulsan-gwangyeoksi</b>
77	67	777.1	9	1	52	34	274.3	15	3	Reservoir
4	3	23.5	1	-	18	13	84.6	3	2	Pumping Station
-	-	-	-	-	-	-	-	-	-	Pumping & Drainage Station
-	-	-	-	-	-	-	-	-	-	Drainage Station
12	6	44.1	4	2	41	29	233.1	10	2	Weir
4	3	16.4	-	1	58	34	427.9	19	5	Infiltration Gallery
-	-	-	-	-	10	2	3.0	8	-	Tube Well
<b>254</b>	<b>197</b>	<b>11,410.8</b>	<b>27</b>	<b>30</b>	<b>820</b>	<b>563</b>	<b>6,368.7</b>	<b>213</b>	<b>44</b>	<b>Gyeonggi-do</b>
110	106	9,947.8	4	-	52	51	1,113.0	-	1	Reservoir
27	9	225.3	1	17	55	26	1,681.2	5	24	Pumping Station
-	-	-	-	-	-	-	-	-	-	Pumping & Drainage Station
-	-	-	-	-	-	-	-	-	-	Drainage Station
104	75	1,060.0	17	12	185	142	1,450.5	28	15	Weir
9	3	173.0	5	1	143	107	1,426.3	32	4	Infiltration Gallery
4	4	4.7	-	-	385	237	697.7	148	-	Tube Well

## 6. 준공년도별 수 Status of Irrigation Facilities

면적 : 헥타아르

시도 및 시설별	1972 ~ 1976					1977 ~ 1981				
	수원공수 계	주 수원 공		보조수원 공 수	부 속 시 설 수	수원공수 계	주 수원 공		보조수원 공 수	부 속 시 설 수
		Main Facilities					Main Facilities			
	Total No. of Facilities	수원공수 No. of Facilities	면 적 Area	No. of Supple- mentary Facilities	No. of Auxiliary Facilities	Total No. of Facilities	수원공수 No. of Facilities	면 적 Area	No. of Supple- mentary Facilities	No. of Auxiliary Facilities
<b>인 천 광 역 시</b>	<b>18</b>	<b>15</b>	<b>204.7</b>	<b>1</b>	<b>2</b>	<b>57</b>	<b>48</b>	<b>1,986.7</b>	-	<b>9</b>
저 수 지	6	6	149.0	-	-	8	8	1,872.3	-	-
양 수 장	5	3	27.0	-	2	16	7	55.8	-	9
양 배 수 장	-	-	-	-	-	-	-	-	-	-
배 수 장	-	-	-	-	-	-	-	-	-	-
보	1	1	16.5	-	-	-	-	-	-	-
집 수 암 거	6	5	12.2	1	-	19	19	39.9	-	-
관 정	-	-	-	-	-	14	14	18.7	-	-
<b>광 주 광 역 시</b>	<b>21</b>	<b>10</b>	<b>190.7</b>	<b>11</b>	-	<b>31</b>	<b>15</b>	<b>251.1</b>	<b>16</b>	-
저 수 지	7	7	125.2	-	-	2	2	23.0	-	-
양 수 장	7	1	30.0	6	-	7	2	28.0	5	-
양 배 수 장	-	-	-	-	-	-	-	-	-	-
배 수 장	-	-	-	-	-	-	-	-	-	-
보	7	2	35.5	5	-	3	1	5.0	2	-
집 수 암 거	-	-	-	-	-	9	8	190.8	1	-
관 정	-	-	-	-	-	10	2	4.3	8	-
<b>대 전 광 역 시</b>	<b>10</b>	<b>10</b>	<b>82.9</b>	-	-	<b>32</b>	<b>26</b>	<b>384.7</b>	<b>5</b>	<b>1</b>
저 수 지	-	-	-	-	-	2	2	247.3	-	-
양 수 장	-	-	-	-	-	13	12	96.3	-	1
양 배 수 장	-	-	-	-	-	-	-	-	-	-
배 수 장	-	-	-	-	-	-	-	-	-	-
보	8	8	64.5	-	-	10	9	26.9	1	-
집 수 암 거	2	2	18.4	-	-	2	1	5.4	1	-
관 정	-	-	-	-	-	5	2	8.8	3	-
<b>울 산 광 역 시</b>	<b>103</b>	<b>51</b>	<b>1,539.6</b>	<b>41</b>	<b>11</b>	<b>58</b>	<b>36</b>	<b>808.4</b>	<b>19</b>	<b>3</b>
저 수 지	20	13	921.2	5	2	11	6	348.5	3	2
양 수 장	15	5	215.2	7	3	11	8	247.3	2	1
양 배 수 장	-	-	-	-	-	-	-	-	-	-
배 수 장	-	-	-	-	-	-	-	-	-	-
보	64	32	398.2	27	5	27	16	72.4	11	-
집 수 암 거	4	1	5.0	2	1	8	6	140.2	2	-
관 정	-	-	-	-	-	1	-	-	1	-
<b>경 기 도</b>	<b>592</b>	<b>455</b>	<b>34,262.2</b>	<b>71</b>	<b>66</b>	<b>706</b>	<b>520</b>	<b>13,405.3</b>	<b>113</b>	<b>73</b>
저 수 지	34	33	19,467.6	1	-	19	17	1,403.0	-	2
양 수 장	82	45	2,925.7	6	31	124	67	8,047.1	17	40
양 배 수 장	1	1	8,442.7	-	-	1	-	-	-	1
배 수 장	2	-	-	-	2	-	-	-	-	-
보	420	337	2,690.3	51	32	260	192	1,853.6	41	27
집 수 암 거	40	30	707.4	9	1	134	116	1,773.6	15	3
관 정	13	9	28.5	4	-	168	128	328.0	40	-



# 리 시 설 현 황 (계속)

## Completed by Year(Cont'd)

Area : ha

1982 ~ 1986					1987 ~ 1999					Province
수원공수 계	주 수 원 공		보조수원 공 수	부 속 시 설 수	수원공수 계	주 수 원 공		보조수원 공 수	부 속 시 설 수	
	수원공수 No. of Facilities	면 적 Area				수원공수 No. of Facilities	면 적 Area			
<b>38</b>	<b>31</b>	<b>322.6</b>	<b>1</b>	<b>6</b>	<b>147</b>	<b>122</b>	<b>1,763.9</b>	<b>15</b>	<b>10</b>	<b>Incheon-gwangyeoksi</b>
3	3	202.5	-	-	5	4	1,114.1	1	-	Reservoir
10	3	33.5	1	6	19	6	295.1	3	10	Pumping Station
-	-	-	-	-	-	-	-	-	-	Pumping & Drainage Station
-	-	-	-	-	-	-	-	-	-	Drainage Station
1	1	30.0	-	-	-	-	-	-	-	Weir
1	1	7.0	-	-	-	-	-	-	-	Infiltration Gallery
23	23	49.6	-	-	123	112	354.7	11	-	Tube Well
<b>39</b>	<b>13</b>	<b>66.2</b>	<b>26</b>	<b>-</b>	<b>99</b>	<b>81</b>	<b>350.8</b>	<b>13</b>	<b>5</b>	<b>Gwangju-gwangyeoksi</b>
-	-	-	-	-	-	-	-	-	-	Reservoir
2	-	-	2	-	5	2	35.0	3	-	Pumping Station
-	-	-	-	-	-	-	-	-	-	Pumping & Drainage Station
-	-	-	-	-	-	-	-	-	-	Drainage Station
1	1	15.0	-	-	1	-	-	-	1	Weir
-	-	-	-	-	-	-	-	-	-	Infiltration Gallery
36	12	51.2	24	-	93	79	315.8	10	4	Tube Well
<b>15</b>	<b>9</b>	<b>137.6</b>	<b>3</b>	<b>3</b>	<b>408</b>	<b>402</b>	<b>983.1</b>	<b>5</b>	<b>1</b>	<b>Daejeon-gwangyeoksi</b>
2	2	18.5	-	-	3	3	104.4	-	-	Reservoir
4	3	92.1	-	1	4	2	57.1	1	1	Pumping Station
-	-	-	-	-	-	-	-	-	-	Pumping & Drainage Station
-	-	-	-	-	-	-	-	-	-	Drainage Station
2	-	-	-	2	5	5	33.1	-	-	Weir
1	1	18.0	-	-	-	-	-	-	-	Infiltration Gallery
6	3	9.0	3	-	396	392	788.5	4	-	Tube Well
<b>42</b>	<b>9</b>	<b>62.8</b>	<b>15</b>	<b>18</b>	<b>151</b>	<b>104</b>	<b>1,439.5</b>	<b>43</b>	<b>4</b>	<b>Ulsan-gwangyeoksi</b>
2	1	14.6	1	-	6	4	653.1	2	-	Reservoir
21	2	13.5	1	18	36	6	41.2	28	2	Pumping Station
-	-	-	-	-	-	-	-	-	-	Pumping & Drainage Station
-	-	-	-	-	2	-	-	-	2	Drainage Station
1	1	18.0	-	-	2	-	-	2	-	Weir
2	1	3.0	1	-	6	1	450.4	5	-	Infiltration Gallery
16	4	13.7	12	-	99	93	294.8	6	-	Tube Well
<b>346</b>	<b>229</b>	<b>6,211.7</b>	<b>67</b>	<b>50</b>	<b>773</b>	<b>616</b>	<b>5,484.5</b>	<b>63</b>	<b>94</b>	<b>Gyeonggi-do</b>
14	13	1,356.8	-	1	14	14	1,605.2	-	-	Reservoir
65	20	3,805.3	7	38	120	28	1,003.5	15	77	Pumping Station
-	-	-	-	-	5	2	322.8	1	2	Pumping & Drainage Station
5	-	-	-	5	10	2	2.0	2	6	Drainage Station
25	15	219.5	7	3	39	34	274.5	3	2	Weir
21	17	247.7	1	3	43	24	606.9	12	7	Infiltration Gallery
216	164	582.4	52	-	542	512	1,669.6	30	-	Tube Well

## 6. 준공년도별수 Status of Irrigation Facilities

면적 : 헥타아르

시도 및 시설별	계 Total					1945년 이전 Before 1945				
	수원공수 계 Total No. of Facilities	주 수원 공 Main Facilities		보조수원 공 수 No. of Supple- mentary Facilities	부 속 시 설 수 No. of Auxiliary Facilities	수원공수 계 Total No. of Facilities	주 수원 공 Main Facilities		보조수원 공 수 No. of Supple- mentary Facilities	부 속 시 설 수 No. of Auxiliary Facilities
		수원공수 No. of Facilities	면 적 Area				수원공수 No. of Facilities	면 적 Area		
<b>강 원 도</b>	<b>5,775</b>	<b>2,169</b>	<b>37,081.3</b>	<b>3,497</b>	<b>109</b>	<b>1,460</b>	<b>441</b>	<b>5,296.5</b>	<b>997</b>	<b>22</b>
저 수 지	339	316	13,189.3	20	3	173	166	1,927.3	5	2
양 수 장	303	162	4,176.6	123	18	1	1	10.5	-	-
양 배 수 장	-	-	-	-	-	-	-	-	-	-
배 수 장	9	-	-	2	7	-	-	-	-	-
보	4,002	1,344	18,032.1	2,582	76	1,283	271	3,339.3	992	20
집 수 압 거	109	33	535.3	71	5	3	3	19.4	-	-
관 정	1,013	314	1,148.0	699	-	-	-	-	-	-
<b>충 청 북 도</b>	<b>4,188</b>	<b>2,928</b>	<b>45,121.1</b>	<b>732</b>	<b>528</b>	<b>1,434</b>	<b>1,110</b>	<b>7,937.8</b>	<b>204</b>	<b>120</b>
저 수 지	824	741	27,560.3	65	18	414	361	3,598.2	44	9
양 수 장	410	227	6,286.3	110	73	9	2	179.4	5	2
양 배 수 장	5	1	150.9	3	1	-	-	-	-	-
배 수 장	14	-	-	3	11	-	-	-	-	-
보	2,069	1,387	8,606.3	283	399	933	744	4,139.1	84	105
집 수 압 거	296	156	1,365.9	114	26	49	3	21.1	42	4
관 정	570	416	1,151.4	154	-	29	-	-	29	-
<b>충 청 남 도</b>	<b>5,635</b>	<b>4,083</b>	<b>130,978.7</b>	<b>812</b>	<b>740</b>	<b>791</b>	<b>738</b>	<b>25,590.3</b>	<b>36</b>	<b>17</b>
저 수 지	971	922	87,428.6	39	10	432	410	21,139.0	22	-
양 수 장	755	346	14,938.9	127	282	13	7	1,170.4	1	5
양 배 수 장	4	4	10,988.7	-	-	-	-	-	-	-
배 수 장	97	4	-	18	75	1	-	-	-	1
보	1,617	1,107	10,535.7	228	282	342	321	3,280.9	12	9
집 수 압 거	523	333	2,788.7	103	87	3	-	-	1	2
관 정	1,668	1,367	4,298.1	297	4	-	-	-	-	-
<b>전 라 북 도</b>	<b>6,261</b>	<b>4,659</b>	<b>112,851.3</b>	<b>674</b>	<b>928</b>	<b>1,864</b>	<b>1,628</b>	<b>37,904.2</b>	<b>150</b>	<b>86</b>
저 수 지	2,295	2,129	97,079.9	110	56	1,503	1,396	36,179.5	62	45
양 수 장	569	160	4,957.1	108	301	19	3	271.7	5	11
양 배 수 장	12	1	55.5	8	3	-	-	-	-	-
배 수 장	26	1	3.0	1	24	-	-	-	-	-
보	1,365	680	5,546.3	161	524	329	229	1,453.0	70	30
집 수 압 거	278	209	797.8	53	16	13	-	-	13	-
관 정	1,716	1,479	4,411.7	233	4	-	-	-	-	-

# 리 시 설 현 황 (계속)

## Completed by Year(Cont'd)

Area : ha

1946 ~ 1966					1967 ~ 1971					Province
수원공수 계	주 수 원 공		보조수원 공 수	부 속 시 설 수	수원공수 계	주 수 원 공		보조수원 공 수	부 속 시 설 수	
	수원공수 No. of Facilities	면 적 Area				Total No. of Facilities	수원공수 No. of Facilities			
<b>442</b>	<b>185</b>	<b>5,780.0</b>	<b>239</b>	<b>18</b>	<b>742</b>	<b>202</b>	<b>4,664.9</b>	<b>531</b>	<b>9</b>	<b>Gangwon-do</b>
85	76	3,539.1	9	-	25	22	1,297.8	3	-	Reservoir
8	6	191.2	2	-	15	10	345.8	4	1	Pumping Station
-	-	-	-	-	-	-	-	-	-	Pumping & Drainage Station
-	-	-	-	-	-	-	-	-	-	Drainage Station
332	97	1,986.3	218	17	326	122	2,599.1	197	7	Weir
12	4	58.0	7	1	46	11	133.8	34	1	Infiltration Gallery
5	2	5.4	3	-	330	37	288.4	293	-	Tube Well
<b>490</b>	<b>334</b>	<b>10,276.5</b>	<b>73</b>	<b>83</b>	<b>444</b>	<b>282</b>	<b>2,759.6</b>	<b>111</b>	<b>51</b>	<b>Chungcheongbuk-do</b>
219	195	8,658.6	16	8	92	89	1,021.8	2	1	Reservoir
18	12	644.5	3	3	27	12	514.2	6	9	Pumping Station
1	-	-	1	-	-	-	-	-	-	Pumping & Drainage Station
1	-	-	-	1	1	-	-	1	-	Drainage Station
231	123	955.4	39	69	165	93	686.0	40	32	Weir
11	4	18.0	5	2	98	65	489.4	24	9	Infiltration Gallery
9	-	-	9	-	61	23	48.2	38	-	Tube Well
<b>513</b>	<b>400</b>	<b>29,828.6</b>	<b>56</b>	<b>57</b>	<b>841</b>	<b>571</b>	<b>4,897.1</b>	<b>199</b>	<b>71</b>	<b>Chungcheongnam-do</b>
269	253	26,665.0	13	3	74	72	1,330.8	1	1	Reservoir
47	22	1,714.1	4	21	50	27	547.0	7	16	Pumping Station
1	1	397.7	-	-	1	1	111.0	-	-	Pumping & Drainage Station
2	-	-	-	2	4	-	-	3	1	Drainage Station
178	121	1,026.3	30	27	236	163	1,039.1	36	37	Weir
14	3	25.5	7	4	247	177	1,302.0	54	16	Infiltration Gallery
2	-	-	2	-	229	131	567.2	98	-	Tube Well
<b>824</b>	<b>478</b>	<b>50,763.1</b>	<b>73</b>	<b>273</b>	<b>705</b>	<b>520</b>	<b>5,120.2</b>	<b>86</b>	<b>99</b>	<b>Jeollabuk-bo</b>
393	365	48,511.2	23	5	269	246	2,769.4	19	4	Reservoir
66	9	1,028.0	15	42	52	26	1,371.8	12	14	Pumping Station
-	-	-	-	-	1	-	-	-	1	Pumping & Drainage Station
-	-	-	-	-	-	-	-	-	-	Drainage Station
361	101	1,216.2	34	226	155	61	507.0	14	80	Weir
4	3	7.7	1	-	154	146	387.4	8	-	Infiltration Gallery
-	-	-	-	-	74	41	84.6	33	-	Tube Well

## 6. 준공년도별수 Status of Irrigation Facilities

면적 : 헥타아르

시도 및 시설별	1972 ~ 1976					1977 ~ 1981				
	수원공수 계 Total No. of Facilities	주 수원 공 Main Facilities		보조수원 공 수 No. of Supple- mentary Facilities	부 속 시 설 수 No. of Auxiliary Facilities	수원공수 계 Total No. of Facilities	주 수원 공 Main Facilities		보조수원 공 수 No. of Supple- mentary Facilities	부 속 시 설 수 No. of Auxiliary Facilities
		수원공수 No. of Facilities	면 적 Area				수원공수 No. of Facilities	면 적 Area		
<b>강 원 도</b>	<b>966</b>	<b>378</b>	<b>9,035.9</b>	<b>567</b>	<b>21</b>	<b>815</b>	<b>311</b>	<b>6,194.3</b>	<b>491</b>	<b>13</b>
저 수 지	15	15	2,452.6	-	-	17	14	1,745.5	3	-
양 수 장	52	29	762.1	21	2	123	71	1,648.1	46	6
양 배 수 장	-	-	-	-	-	-	-	-	-	-
배 수 장	-	-	-	-	-	-	-	-	-	-
보	827	321	5,546.5	488	18	546	206	2,714.6	334	6
집 수 압 거	23	9	257.7	13	1	8	1	7.8	6	1
관 정	49	4	17.0	45	-	121	19	78.3	102	-
<b>충 청 북 도</b>	<b>429</b>	<b>252</b>	<b>3,245.2</b>	<b>94</b>	<b>83</b>	<b>610</b>	<b>383</b>	<b>5,943.4</b>	<b>97</b>	<b>130</b>
저 수 지	35	35	685.4	-	-	23	22	3,129.3	1	-
양 수 장	43	16	1,135.1	17	10	111	68	1,076.6	23	20
양 배 수 장	1	1	150.9	-	-	-	-	-	-	-
배 수 장	1	-	-	-	1	1	-	-	-	1
보	317	191	1,215.0	56	70	320	177	1,090.5	41	102
집 수 압 거	22	9	58.8	11	2	82	58	569.4	17	7
관 정	10	-	-	10	-	73	58	77.6	15	-
<b>충 청 남 도</b>	<b>663</b>	<b>444</b>	<b>17,173.9</b>	<b>112</b>	<b>107</b>	<b>1,023</b>	<b>685</b>	<b>21,577.6</b>	<b>183</b>	<b>155</b>
저 수 지	63	60	2,835.9	3	-	52	50	14,938.2	-	2
양 수 장	76	53	4,106.6	7	16	209	142	2,703.3	25	42
양 배 수 장	1	1	7,645.4	-	-	-	-	-	-	-
배 수 장	6	-	-	2	4	4	-	-	3	1
보	428	278	2,195.8	81	69	287	177	2,274.1	40	70
집 수 압 거	72	40	348.6	14	18	152	96	796.4	16	40
관 정	17	12	41.6	5	-	319	220	865.6	99	-
<b>전 라 북 도</b>	<b>260</b>	<b>135</b>	<b>2,537.9</b>	<b>33</b>	<b>92</b>	<b>511</b>	<b>346</b>	<b>3,399.0</b>	<b>71</b>	<b>94</b>
저 수 지	39	37	1,686.0	2	-	22	21	907.6	-	1
양 수 장	43	11	304.4	6	26	140	75	1,123.5	18	47
양 배 수 장	2	-	-	-	2	1	-	-	1	-
배 수 장	1	-	-	-	1	3	-	-	-	3
보	165	81	535.9	22	62	151	103	954.7	12	36
집 수 압 거	10	6	11.6	3	1	64	48	156.7	9	7
관 정	-	-	-	-	-	130	99	256.5	31	-

# 리 시 설 현 황 (계속)

## Completed by Year(Cont'd)

Area : ha

1982 ~ 1986					1987 ~ 1999					Province
수원공수 계	주 수 원 공		보조수원 공 수	부 속 시 설 수	수원공수 계	주 수 원 공		보조수원 공 수	부 속 시 설 수	
	수원공수 No. of Facilities	면 적 Area				수원공수 No. of Facilities	면 적 Area			
<b>555</b>	<b>193</b>	<b>3,487.5</b>	<b>348</b>	<b>14</b>	<b>795</b>	<b>459</b>	<b>2,622.2</b>	<b>324</b>	<b>12</b>	<b>Gangwon-do</b>
13	13	1,629.6	-	-	11	10	597.4	-	1	Reservoir
36	14	552.3	17	5	68	31	666.6	33	4	Pumping Station
-	-	-	-	-	-	-	-	-	-	Pumping & Drainage Station
2	-	-	-	2	7	-	-	2	5	Drainage Station
351	117	1,151.2	228	6	337	210	695.1	125	2	Weir
6	2	27.6	3	1	11	3	31.0	8	-	Infiltration Gallery
147	47	126.8	100	-	361	205	632.1	156	-	Tube Well
<b>286</b>	<b>219</b>	<b>11,105.8</b>	<b>39</b>	<b>28</b>	<b>495</b>	<b>348</b>	<b>3,852.8</b>	<b>114</b>	<b>33</b>	<b>Chungcheongbuk-do</b>
23	21	8,572.2	2	-	18	18	1,894.8	-	-	Reservoir
114	88	1,866.4	15	11	88	29	870.1	41	18	Pumping Station
1	-	-	1	-	2	-	-	1	1	Pumping & Drainage Station
4	-	-	-	4	6	-	-	2	4	Drainage Station
51	33	294.9	7	11	52	26	225.4	16	10	Weir
27	16	203.2	9	2	7	1	6.0	6	-	Infiltration Gallery
66	61	169.1	5	-	322	274	856.5	48	-	Tube Well
<b>534</b>	<b>324</b>	<b>14,076.4</b>	<b>97</b>	<b>113</b>	<b>1,270</b>	<b>921</b>	<b>17,834.8</b>	<b>129</b>	<b>220</b>	<b>Chungcheongnam-do</b>
34	31	7,898.4	-	3	47	46	12,621.3	-	1	Reservoir
136	56	2,211.9	22	58	224	39	2,485.6	61	124	Pumping Station
1	1	2,834.6	-	-	-	-	-	-	-	Pumping & Drainage Station
15	-	-	1	14	65	4	-	9	52	Drainage Station
69	22	346.4	14	33	77	25	373.1	15	37	Weir
19	12	258.2	2	5	16	5	58.0	9	2	Infiltration Gallery
260	202	526.9	58	-	841	802	2,296.8	35	4	Tube Well
<b>547</b>	<b>368</b>	<b>4,054.2</b>	<b>70</b>	<b>109</b>	<b>1,550</b>	<b>1,184</b>	<b>9,072.7</b>	<b>191</b>	<b>175</b>	<b>Jeollabuk-bo</b>
36	33	2,316.4	3	-	33	31	4,709.8	1	1	Reservoir
66	12	238.3	4	50	183	24	619.4	48	111	Pumping Station
4	1	55.5	3	-	4	-	-	4	-	Pumping & Drainage Station
4	-	-	-	4	18	1	3.0	1	16	Drainage Station
102	49	500.0	7	46	102	56	379.5	2	44	Weir
19	2	125.4	10	7	14	4	109.0	9	1	Infiltration Gallery
316	271	818.6	43	2	1,196	1,068	3,252.0	126	2	Tube Well

## 6. 준공년도별수 Status of Irrigation Facilities

면적 : 헥타아르

시도 및 시설별	계 Total					1945년 이전 Before 1945				
	수원공수 계 Total No. of Facilities	주수원공 Main Facilities		보조수원 공수 No. of Supple- mentary Facilities	부속 시설수 No. of Auxiliary Facilities	수원공수 계 Total No. of Facilities	주수원공 Main Facilities		보조수원 공수 No. of Supple- mentary Facilities	부속 시설수 No. of Auxiliary Facilities
		수원공수 No. of Facilities	면적 Area				수원공수 No. of Facilities	면적 Area		
<b>전라남도</b>	<b>8,993</b>	<b>6,341</b>	<b>144,443.2</b>	<b>1,834</b>	<b>818</b>	<b>1,724</b>	<b>1,231</b>	<b>29,938.1</b>	<b>436</b>	<b>57</b>
저수지	3,236	2,742	108,124.7	481	13	1,350	1,038	26,559.6	304	8
양수장	664	200	17,854.7	233	231	16	3	171.7	7	6
양배수장	3	1	189.0	-	2	-	-	-	-	-
배수장	43	2	139.0	21	20	-	-	-	-	-
보	1,690	701	8,914.2	484	505	358	190	3,206.8	125	43
집수암거	425	236	1,779.3	158	31	-	-	-	-	-
관정	2,932	2,459	7,442.3	457	16	-	-	-	-	-
<b>경상북도</b>	<b>14,924</b>	<b>7,849</b>	<b>127,940.9</b>	<b>6,499</b>	<b>576</b>	<b>4,668</b>	<b>2,971</b>	<b>35,180.3</b>	<b>1,635</b>	<b>62</b>
저수지	5,638	3,915	70,264.1	1,673	50	3,599	2,308	24,426.2	1,251	40
양수장	1,469	599	25,305.8	657	213	40	13	1,114.4	23	4
양배수장	4	1	5.0	2	1	-	-	-	-	-
배수장	48	7	251.5	15	26	1	-	-	-	1
보	3,109	1,912	23,959.1	1,013	184	962	628	9,047.1	322	12
집수암거	660	243	4,100.9	335	82	56	22	592.6	29	5
관정	3,996	1,172	4,054.5	2,804	20	10	-	-	10	-
<b>경상남도</b>	<b>10,553</b>	<b>6,637</b>	<b>96,190.3</b>	<b>3,004</b>	<b>912</b>	<b>2,342</b>	<b>1,825</b>	<b>28,944.1</b>	<b>451</b>	<b>66</b>
저수지	3,281	2,915	51,442.7	318	48	1,521	1,337	17,706.6	166	18
양수장	792	355	15,203.4	271	166	14	12	1,999.5	2	-
양배수장	81	55	9,162.0	19	7	18	9	3,757.0	7	2
배수장	175	25	861.4	53	97	3	-	-	1	2
보	2,613	1,284	12,937.6	839	490	764	461	5,398.3	260	43
집수암거	849	299	1,744.4	461	89	20	5	79.7	14	1
관정	2,762	1,704	4,838.8	1,043	15	2	1	3.0	1	-
<b>제주도</b>	<b>57</b>	<b>43</b>	<b>172.4</b>	<b>14</b>	<b>-</b>	<b>-</b>	<b>-</b>	<b>-</b>	<b>-</b>	<b>-</b>
저수지	4	3	30.0	1	-	-	-	-	-	-
양수장	3	3	58.0	-	-	-	-	-	-	-
양배수장	-	-	-	-	-	-	-	-	-	-
배수장	-	-	-	-	-	-	-	-	-	-
보	3	3	-	-	-	-	-	-	-	-
집수암거	-	-	-	-	-	-	-	-	-	-
관정	47	34	84.4	13	-	-	-	-	-	-



## 6. 준공년도별수 Status of Irrigation Facilities

면적 : 헥타아르

시도 및 시설별	1972 ~ 1976					1977 ~ 1981				
	수원공수 계 Total No. of Facilities	주 수원 공 Main Facilities		보조수원 공 수 No. of Supple- mentary Facilities	부 속 시 설 수 No. of Auxiliary Facilities	수원공수 계 Total No. of Facilities	주 수원 공 Main Facilities		보조수원 공 수 No. of Supple- mentary Facilities	부 속 시 설 수 No. of Auxiliary Facilities
		수원공수 No. of Facilities	면 적 Area				수원공수 No. of Facilities	면 적 Area		
<b>전 라 남 도</b>	<b>412</b>	<b>236</b>	<b>32,733.5</b>	<b>95</b>	<b>81</b>	<b>658</b>	<b>387</b>	<b>7,777.1</b>	<b>188</b>	<b>83</b>
저 수 지	119	114	31,220.6	5	-	103	93	4,483.9	9	1
양 수 장	33	9	566.3	9	15	114	50	1,113.0	32	32
양 배 수 장	-	-	-	-	-	1	-	-	-	1
배 수 장	1	-	-	-	1	5	-	-	4	1
보	220	100	877.6	58	62	189	84	1,061.9	58	47
집 수 압 거	39	13	69.0	23	3	120	89	957.2	30	1
관 정	-	-	-	-	-	126	71	161.1	55	-
<b>경 상 북 도</b>	<b>979</b>	<b>576</b>	<b>9,740.0</b>	<b>344</b>	<b>59</b>	<b>1,609</b>	<b>817</b>	<b>15,095.6</b>	<b>670</b>	<b>122</b>
저 수 지	197	160	3,177.2	34	3	234	193	4,200.1	39	2
양 수 장	112	46	2,682.5	49	17	432	172	6,604.1	210	50
양 배 수 장	-	-	-	-	-	-	-	-	-	-
배 수 장	2	-	-	-	2	4	-	-	2	2
보	565	329	3,321.8	209	27	494	322	3,730.0	140	32
집 수 압 거	73	35	544.8	28	10	111	39	350.4	38	34
관 정	30	6	13.7	24	-	334	91	211.0	241	2
<b>경 상 남 도</b>	<b>780</b>	<b>452</b>	<b>6,777.4</b>	<b>255</b>	<b>73</b>	<b>1,031</b>	<b>519</b>	<b>7,108.2</b>	<b>300</b>	<b>212</b>
저 수 지	185	165	2,580.4	18	2	67	61	1,602.9	6	-
양 수 장	68	40	1,859.4	21	7	294	145	2,010.3	96	53
양 배 수 장	9	8	631.9	-	1	9	5	985.0	3	1
배 수 장	20	2	85.0	1	17	11	2	49.1	5	4
보	338	206	1,524.7	97	35	452	209	1,991.3	117	126
집 수 압 거	124	30	81.5	83	11	178	82	418.9	68	28
관 정	36	1	14.5	35	-	20	15	50.7	5	-
<b>제 주 도</b>	<b>20</b>	<b>12</b>	<b>19.6</b>	<b>8</b>	<b>-</b>	<b>17</b>	<b>13</b>	<b>33.5</b>	<b>4</b>	<b>-</b>
저 수 지	1	-	-	1	-	-	-	-	-	-
양 수 장	-	-	-	-	-	-	-	-	-	-
양 배 수 장	-	-	-	-	-	-	-	-	-	-
배 수 장	-	-	-	-	-	-	-	-	-	-
보	2	2	-	-	-	-	-	-	-	-
집 수 압 거	-	-	-	-	-	-	-	-	-	-
관 정	17	10	19.6	7	-	17	13	33.5	4	-



# 리 시 설 현 황

## Completed by Year

Area : ha

1982 ~ 1986					1987 ~ 1999					Province
수원공수 계 Total No. of Facilities	주 수 원 공 Main Facilities		보조수원 공 수 No. of Supple- mentary Facilities	부 속 시 설 수 No. of Auxiliary Facilities	수원공수 계 Total No. of Facilities	주 수 원 공 Main Facilities		보조수원 공 수 No. of Supple- mentary Facilities	부 속 시 설 수 No. of Auxiliary Facilities	
	수원공수 No. of Facilities	면 적 Area				수원공수 No. of Facilities	면 적 Area			
<b>591</b>	<b>403</b>	<b>18,506.3</b>	<b>100</b>	<b>88</b>	<b>2,945</b>	<b>2,246</b>	<b>16,952.6</b>	<b>449</b>	<b>250</b>	<b>Jeollanam-do</b>
65	61	6,307.9	2	2	77	75	6,560.1	2	-	Reservoir
116	39	10,476.8	28	49	255	49	3,617.4	111	95	Pumping Station
1	-	-	-	1	1	1	189.0	-	-	Pumping & Drainage Station
4	1	100.0	3	-	33	1	39.0	14	18	Drainage Station
79	29	474.0	14	36	175	25	199.8	31	119	Weir
19	16	285.4	3	-	7	3	28.0	2	2	Infiltration Gallery
307	257	862.2	50	-	2,397	2,092	6,319.3	289	16	Tube Well
<b>1,125</b>	<b>439</b>	<b>11,088.2</b>	<b>583</b>	<b>103</b>	<b>2,135</b>	<b>864</b>	<b>15,052.6</b>	<b>1,173</b>	<b>98</b>	<b>Gyeongsangbuk-do</b>
52	40	1,917.7	12	-	91	67	9,948.8	24	-	Reservoir
329	132	7,335.1	126	71	295	95	2,384.2	152	48	Pumping Station
1	-	-	-	1	1	1	5.0	-	-	Pumping & Drainage Station
5	-	-	1	4	34	7	251.5	11	16	Drainage Station
99	70	868.0	18	11	106	63	592.1	25	18	Weir
75	18	387.1	44	13	9	2	60.0	6	1	Infiltration Gallery
564	179	580.3	382	3	1,599	629	1,811.0	955	15	Tube Well
<b>517</b>	<b>203</b>	<b>7,395.4</b>	<b>224</b>	<b>90</b>	<b>2,770</b>	<b>1,700</b>	<b>14,634.9</b>	<b>929</b>	<b>141</b>	<b>Gyeongsangnam-do</b>
67	63	4,458.6	4	-	69	63	7,498.8	6	-	Reservoir
70	24	2,215.7	22	24	203	44	1,389.4	98	61	Pumping Station
8	3	52.9	5	-	9	4	237.4	3	2	Pumping & Drainage Station
31	4	22.0	15	12	87	17	705.3	19	51	Drainage Station
89	18	256.9	24	47	81	46	436.5	18	17	Weir
36	12	125.7	18	6	9	7	56.8	2	-	Infiltration Gallery
216	79	263.6	136	1	2,312	1,519	4,310.7	783	10	Tube Well
<b>12</b>	<b>10</b>	<b>28.3</b>	<b>2</b>	<b>-</b>	<b>1</b>	<b>1</b>	<b>3.0</b>	<b>-</b>	<b>-</b>	<b>Jeju-do</b>
-	-	-	-	-	-	-	-	-	-	Reservoir
-	-	-	-	-	-	-	-	-	-	Pumping Station
-	-	-	-	-	-	-	-	-	-	Pumping & Drainage Station
-	-	-	-	-	-	-	-	-	-	Drainage Station
-	-	-	-	-	-	-	-	-	-	Weir
-	-	-	-	-	-	-	-	-	-	Infiltration Gallery
12	10	28.3	2	-	1	1	3.0	-	-	Tube Well

## 7. 수 리 시 설 별 Number, Capacity and Irrigation

가. 총괄 Summary

시 군 별	계 Total			저 수 지 Reservoir				양(배)수장 Pumping & Drainage			
	개소수 No.	인가면적 Planned Development Area (ha)	수혜면적 Benefitted Area (ha)	개소수 No.	유효저수량 Effective Storage Capacity (1,000m <sup>3</sup> )	수혜면적 Benefitted Area (ha)	만수면적 Area of Full Water (ha)	개소수 No.	수혜면적 Benefitted Area (ha)	원동기	
										전동기 Electric Motor	
									마력수 (HP)	대수 No.	
1 9 9 4	58,454	998,987.1	816,972.4	18,179	2,429,378	507,205.1	58,866.4	5,827	158,115.5	709,522	6,537
1 9 9 5	60,542	1,197,279.1	816,286.3	18,161	2,491,814	501,530.3	59,086.4	5,978	159,980.4	789,827	6,966
1 9 9 6	61,554	1,197,967.5	803,850.3	18,095	2,578,633	496,109.0	63,762.5	6,040	154,713.7	816,980	7,123
1 9 9 7	62,281	1,309,407.0	805,602.7	18,034	2,967,443	506,243.5	83,529.2	6,141	146,234.5	873,309	7,409
1 9 9 8	62,936	1,127,734.5	812,870.3	18,000	3,009,785	510,155.9	83,806.1	6,209	149,484.8	892,664	7,578
<b>1 9 9 9</b>	<b>63,547</b>	<b>1,130,173.5</b>	<b>814,347.7</b>	<b>17,956</b>	<b>3,102,049</b>	<b>510,968.5</b>	<b>86,664.2</b>	<b>6,398</b>	<b>149,366.2</b>	<b>909,926</b>	<b>7,710</b>
<b>서울특별시</b>	<b>24</b>	<b>1,665.7</b>	<b>665.5</b>	-	-	-	-	<b>3</b>	<b>525.9</b>	<b>575</b>	<b>5</b>
강 서 구	1	1,124.9	489.6	-	-	-	-	1	489.6	400	2
구 로 구	3	103.0	9.0	-	-	-	-	-	-	-	-
서 초 구	2	14.0	10.0	-	-	-	-	1	-	75	1
강 남 구	11	94.0	29.0	-	-	-	-	1	-	100	2
송 파 구	6	211.1	87.6	-	-	-	-	-	-	-	-
강 동 구	1	118.7	40.3	-	-	-	-	-	36.3	-	-
<b>부산광역시</b>	<b>340</b>	<b>9,071.6</b>	<b>6,858.4</b>	<b>135</b>	<b>4,463</b>	<b>933.3</b>	<b>114.9</b>	<b>32</b>	<b>5,307.8</b>	<b>4,323</b>	<b>53</b>
해 운 대 구	5	34.6	5.0	1	7	2.4	0.3	-	-	-	-
금 정 구	14	53.3	32.7	13	35	32.7	4.5	-	-	-	-
강 서 구	68	7,137.9	5,447.3	23	297	128.1	10.8	31	5,292.8	4,253	52
기 장 군	253	1,845.8	1,373.4	98	4,124	770.1	99.3	1	15.0	70	1
<b>대구광역시</b>	<b>522</b>	<b>9,564.7</b>	<b>6,488.0</b>	<b>223</b>	<b>25,244</b>	<b>3,574.8</b>	<b>574.6</b>	<b>89</b>	<b>2,502.9</b>	<b>24,133</b>	<b>140</b>
동 구	117	1,367.1	753.5	53	3,473	512.1	89.6	7	91.5	895	12
북 구	50	764.2	308.8	24	1,443	250.3	48.2	4	36.4	225	5
수 성 구	39	378.8	188.9	25	1,729	146.3	53.6	4	42.6	108	5
달 서 구	11	150.5	46.7	5	1,445	44.1	19.7	3	2.6	525	3
달 성 군	305	6,904.1	5,190.1	116	17,153	2,622.0	363.5	71	2,329.8	22,380	115
<b>인천광역시</b>	<b>305</b>	<b>11,323.1</b>	<b>8,692.0</b>	<b>36</b>	<b>22,556</b>	<b>5,177.2</b>	<b>575.9</b>	<b>56</b>	<b>2,782.6</b>	<b>7,026</b>	<b>58</b>
중 구	39	127.8	108.9	3	173	7.4	0.9	3	11.3	10	1
연 수 구	3	12.6	12.6	-	-	-	-	-	-	-	-
남 동 구	9	76.3	76.3	-	-	-	-	-	-	-	-
계 양 구	5	3,663.6	2,360.0	-	-	-	-	2	2,344.0	160	3
서 구	9	92.7	79.1	1	64	5.4	2.0	6	57.2	2,035	6
강 화 군	171	7,048.3	5,861.9	28	21,978	5,096.3	556.6	38	358.7	4,803	46
웅 진 군	69	301.8	193.2	4	341	68.1	16.4	7	11.4	18	2
<b>광주광역시</b>	<b>461</b>	<b>9,800.5</b>	<b>8,586.1</b>	<b>155</b>	<b>9,497</b>	<b>6,249.9</b>	<b>365.2</b>	<b>78</b>	<b>1,349.4</b>	<b>4,525</b>	<b>82</b>
동 구	27	206.0	189.6	6	150	82.0	5.6	-	-	-	-
서 구	37	680.0	638.8	11	738	377.3	29.9	8	172.5	198	9
남 구	128	2,102.5	1,839.3	26	836	1,253.7	42.8	21	387.7	521	22
북 구	86	3,024.9	2,597.0	30	1,518	2,141.7	57.4	6	201.0	2,327	9
광 산 구	183	3,787.1	3,321.4	82	6,256	2,395.2	229.5	43	588.2	1,479	42
<b>대전광역시</b>	<b>614</b>	<b>3,638.2</b>	<b>2,708.2</b>	<b>19</b>	<b>4,597</b>	<b>458.9</b>	<b>100.6</b>	<b>27</b>	<b>420.9</b>	<b>1,395</b>	<b>27</b>
동 구	104	297.1	182.3	3	46	17.5	2.3	-	-	-	-
중 구	50	189.7	143.3	3	352	19.0	6.1	4	24.6	235	4
서 구	113	986.3	712.3	2	962	127.2	14.1	9	92.1	250	7
유 성 구	291	1,916.0	1,487.9	9	3,222	282.0	56.9	12	257.8	855	14
대 덕 구	56	249.1	182.4	2	16	13.2	21.2	2	46.4	55	2

주 : 나, 다)는 시·군, 농조 기관별로 작성하여 총괄의 도별계와 일치되지 않는 경우가 있음.

# 제 원 현 황

## Area by Facilities

Station		보 Weir			집수암거 Infiltration Gallery			관 정 Tube well			미수해면적 Unirrigated Area (ha)	Administrative  Division
Power		개소수 No.	수혜면적 Benefitted Area (ha)	취입수량 Water Intake (m <sup>3</sup> /s)	개소수 No.	수혜면적 Benefitted Area (ha)	채수량 Amount of Water Attained (m <sup>3</sup> /day)	개소수 No.	수혜면적 Benefitted Area (ha)	채수량 Amount of Water Attained (m <sup>3</sup> /day)		
엔진 Engine	대수 No.											
마력수 (HP)	대수 No.											
78,595	1,276	18,455	108,103.8	569.192	3,970	21,266.5	7,000,104	12,023	22,281.5	6,143,658	182,014.7	1 9 9 4
83,551	1,302	18,425	107,004.5	569.658	3,947	21,168.2	6,966,794	14,031	26,602.9	6,688,928	380,992.8	1 9 9 5
83,308	1,293	18,342	103,910.7	571.153	3,921	20,602.8	6,921,595	15,156	28,514.1	6,952,204	394,117.2	1 9 9 6
84,156	1,255	18,252	102,533.9	568.965	3,853	20,041.0	6,857,844	16,001	30,549.8	7,123,778	503,804.3	1 9 9 7
84,606	1,255	18,277	101,460.0	568.924	3,826	19,987.9	6,768,845	16,624	31,781.7	7,199,685	314,864.2	1 9 9 8
<b>88,545</b>	<b>1,233</b>	<b>18,320</b>	<b>101,178.0</b>	<b>598.568</b>	<b>3,739</b>	<b>19,755.3</b>	<b>6,670,157</b>	<b>17,134</b>	<b>33,079.7</b>	<b>7,283,463</b>	<b>315,825.8</b>	<b>1 9 9 9</b>
-	-	-	-	-	<b>4</b>	<b>96.1</b>	<b>13,058</b>	<b>17</b>	<b>43.5</b>	<b>7,039</b>	<b>1,000.2</b>	<b>Seoul-teukbyeolsi</b>
-	-	-	-	-	-	-	-	-	-	-	635.3	Gangseo-gu
-	-	-	-	-	-	-	-	3	9.0	453	94.0	Guro-gu
-	-	-	-	-	1	10.0	654	-	-	-	4.0	Seocho-gu
-	-	-	-	-	1	8.0	11,318	9	21.0	4,532	65.0	Gangnam-gu
-	-	-	-	-	1	74.1	-	5	13.5	2,054	123.5	Songpa-gu
-	-	-	-	-	1	4.0	1,086	-	-	-	78.4	Gangdong-gu
<b>250</b>	<b>1</b>	<b>80</b>	<b>374.4</b>	<b>0.565</b>	<b>9</b>	-	<b>4,599</b>	<b>84</b>	<b>242.9</b>	<b>19,352</b>	<b>2,213.2</b>	<b>Busan-gwangyeoksi</b>
-	-	-	-	-	-	-	-	4	2.6	1,159	29.6	Haeundae-gu
-	-	1	-	0.006	-	-	-	-	-	-	20.6	Geumjeong-gu
250	1	6	17.4	0.030	5	-	550	3	9.0	1,211	1,690.6	Gangseo-gu
-	-	73	357.0	0.529	4	-	4,049	77	231.3	16,982	472.4	Gijang-gun
<b>581</b>	<b>6</b>	<b>63</b>	<b>136.6</b>	<b>1.722</b>	<b>23</b>	<b>144.8</b>	<b>51,124</b>	<b>124</b>	<b>128.9</b>	<b>45,829</b>	<b>3,076.7</b>	<b>Daegu-gwangyeoksi</b>
-	-	21	62.1	0.273	6	68.0	14,385	30	19.8	8,557	613.6	Dong-gu
-	-	3	-	0.129	1	-	5,011	18	22.1	5,950	455.4	Buk-gu
-	-	1	-	0.203	3	-	15,627	6	-	3,340	189.9	Suseong-gu
10	1	1	-	0.100	-	-	-	2	-	600	103.8	Dalseo-gu
571	5	37	74.5	1.017	13	76.8	16,101	68	87.0	27,382	1,714.0	Dalseong-gun
<b>779</b>	<b>25</b>	<b>6</b>	<b>220.3</b>	<b>0.465</b>	<b>43</b>	<b>86.2</b>	<b>7,668</b>	<b>164</b>	<b>425.7</b>	<b>44,700</b>	<b>2,631.1</b>	<b>Incheon-gwangyeoksi</b>
82	3	1	3.0	0.004	3	3.2	629	29	84.0	8,970	18.9	Jung-gu
-	-	-	-	-	-	-	-	3	12.6	460	-	Yeonsu-gu
-	-	2	50.8	0.004	-	-	-	7	25.5	1,030	-	Namdong-gu
-	-	-	-	-	-	-	-	3	16.0	1,216	1,303.6	Gyeyang-gu
51	3	1	16.5	0.003	-	-	-	1	-	250	13.6	Seo-gu
500	12	2	150.0	0.454	27	74.4	4,951	76	182.5	23,002	1,186.4	Ganghwa-gun
146	7	-	-	-	13	8.6	2,088	45	105.1	9,772	108.6	Ongjin-gun
<b>110</b>	<b>3</b>	<b>69</b>	<b>369.7</b>	<b>4.450</b>	<b>20</b>	<b>245.8</b>	<b>70,898</b>	<b>139</b>	<b>371.3</b>	<b>45,456</b>	<b>1,214.4</b>	<b>Gwangju-gwangyeoksi</b>
-	-	5	67.0	0.081	-	-	-	16	40.6	4,340	16.4	Dong-gu
-	-	3	-	0.188	2	52.0	11,352	13	37.0	3,734	41.2	Seo-gu
-	-	21	36.7	0.443	5	46.0	19,165	55	115.2	17,003	263.2	Nam-gu
-	-	29	152.0	0.224	1	3.0	492	20	99.3	7,766	427.9	Buk-gu
110	3	11	114.0	3.514	120	144.8	39,889	35	79.2	12,613	465.7	Gwangsan-gu
<b>75</b>	<b>2</b>	<b>103</b>	<b>961.1</b>	<b>2.316</b>	<b>19</b>	<b>51.5</b>	<b>10,360</b>	<b>446</b>	<b>815.8</b>	<b>84,002</b>	<b>930.0</b>	<b>Daejeon-gwangyeoksi</b>
-	-	18	35.6	0.126	-	-	-	83	129.2	14,360	114.8	Dong-gu
-	-	14	36.7	0.116	-	-	-	29	63.0	6,082	46.4	Jung-gu
75	2	28	343.4	0.526	8	22.0	4,549	66	127.6	16,561	274.0	Seo-gu
-	-	30	500.3	1.480	10	25.8	4,996	230	422.0	42,299	428.1	Yuseong-gu
-	-	13	45.1	0.068	1	3.7	815	38	74.0	4,700	66.7	Daedeok-gu

Note : Province's Total may be inconsistent B) and C), because It was composed by Si and Gun or FIA

## 7. 수 리 시 설 별 Number, Capacity and Irrigation

시 군 별	계 Total			저 수 지 Reservoir				양(배)수장 Pumping & Drainage			
	개소수 No.	인가면적 Planned Develop- ment Area (ha)	수혜면적 Benefitted Area (ha)	개소수 No.	유효저수량 Effective Storage Capacity (1,000m <sup>3</sup> )	수혜면적 Benefitted Area (ha)	만수면적 Area of Full Water (ha)	개소수 No.	수혜면적 Benefitted Area (ha)	원동기	
										전동기 Electric Motor	
										마력수 (HP)	대수 No.
<b>울 산 광 역 시</b>	<b>911</b>	<b>9,906.1</b>	<b>7,459.5</b>	<b>371</b>	<b>19,165</b>	<b>4,346.3</b>	<b>576.5</b>	<b>111</b>	<b>632.3</b>	<b>3,526</b>	<b>102</b>
중 구	21	389.0	169.7	5	110	25.8	10.9	4	13.5	100	4
남 구	11	96.7	75.6	7	103	46.8	7.4	-	-	-	-
동 구	5	23.3	14.0	3	21	7.0	2.1	-	-	-	-
북 구	117	2,098.2	1,490.7	42	4,213	586.0	73.2	21	53.0	1,338	22
울 주 군	757	7,298.9	5,709.5	314	14,717	3,680.7	482.9	86	565.8	2,088	76
<b>경 기 도</b>	<b>3,984</b>	<b>101,513.1</b>	<b>79,274.5</b>	<b>429</b>	<b>248,063</b>	<b>37,083.3</b>	<b>6,944.8</b>	<b>516</b>	<b>24,446.5</b>	<b>104,078</b>	<b>728</b>
수 원 시	33	1,487.6	1,064.2	10	6,149	782.8	227.7	7	152.7	261	9
성 남 시	21	216.0	110.1	6	2,496	96.1	54.5	1	-	40	2
의 정 부 시	40	119.8	119.8	1	24	6.2	1.0	-	-	-	-
부 천 시	13	1,330.4	405.5	-	-	-	-	1	390.3	100	1
광 명 시	11	371.1	190.9	2	48	97.2	4.0	3	50.2	160	4
평 택 시	131	16,816.3	15,608.7	25	83,628	12,598.2	2,562.5	70	1,391.5	18,950	128
동 두 천 시	27	278.5	211.4	-	-	78.6	-	6	-	495	6
안 산 시	12	402.5	335.0	4	344	325.7	10.5	1	-	30	1
파 천 시	3	187.9	100.7	3	1,168	100.7	23.7	-	-	-	-
구 리 시	7	163.5	9.9	3	29	5.9	4.0	3	3.0	145	3
남 양 주 시	169	2,500.2	1,122.0	18	3,834	399.2	95.2	7	167.2	1,395	12
오 산 시	29	414.6	376.5	7	557	193.4	25.5	4	78.4	245	5
시 흥 시	40	1,301.1	1,213.8	8	3,562	1,031.9	133.1	5	64.0	115	5
군 포 시	3	55.0	51.3	1	37	49.3	8.6	-	-	-	-
의 왕 시	9	367.1	77.3	2	1,584	16.5	37.6	3	42.3	80	2
하 남 시	5	588.7	289.7	2	38	4.8	4.1	3	284.9	820	4
고 양 시	63	5,527.1	2,839.6	-	-	-	-	10	2,517.6	5,765	26
용 인 시	434	4,795.6	3,552.0	61	33,575	1,871.8	741.1	8	19.0	135	3
파 주 시	172	9,991.1	7,691.7	9	7,642	1,197.4	195.1	54	5,800.0	26,900	97
이 천 시	363	4,452.0	3,486.5	24	3,251	870.8	126.4	33	398.0	1,312	38
안 성 시	318	9,198.1	7,667.4	68	40,844	5,434.4	807.4	47	558.3	1,721	44
김 포 시	46	7,812.4	5,777.0	7	298	44.1	17.6	33	5,709.0	14,603	47
양 주 군	178	1,631.6	1,302.0	17	5,043	763.5	127.7	3	-	95	3
여 주 군	374	5,901.7	5,009.4	17	4,030	718.4	64.3	21	2,483.1	7,945	31
화 성 군	293	10,587.7	8,950.3	57	33,914	7,383.9	1,237.8	60	749.7	6,174	84
광 주 군	117	1,569.1	874.8	9	1,840	361.8	111.7	14	164.4	635	16
연 천 군	96	3,323.2	2,673.2	2	1,645	139.0	26.5	42	2,309.5	9,180	67
포 천 군	370	4,239.0	3,590.1	38	9,452	1,827.2	215.9	43	275.7	3,072	51
가 평 군	192	1,320.8	1,298.8	2	352	76.3	14.7	1	-	-	-
양 평 군	415	4,563.4	3,274.9	26	2,678	608.2	66.6	33	837.7	3,705	39
<b>강 원 도</b>	<b>5,775</b>	<b>45,780.8</b>	<b>37,043.3</b>	<b>339</b>	<b>94,919</b>	<b>13,151.3</b>	<b>1,940.2</b>	<b>312</b>	<b>4,176.6</b>	<b>26,799</b>	<b>371</b>
춘 천 시	417	3,021.8	2,245.9	29	8,191	1,114.8	132.8	16	299.2	1,340	23
원 주 시	595	4,671.6	3,970.5	111	8,502	1,755.1	222.7	24	650.5	2,610	34

## 제 원 현 황 (계속)

### Area by Facilities(Cont'd)

Station		보 Weir			집수암거 Infiltration Gallery			관 정 Tube well			미수해면적 Unirrigated Area (ha)	Administrative  Division
		개소수 No.	수해면적 Benefitted Area (ha)	취입수량 Water Intake (m <sup>3</sup> /s)	개소수 No.	수해면적 Benefitted Area (ha)	채수량 Amount of Water Attained (m <sup>3</sup> /day)	개소수 No.	수해면적 Benefitted Area (ha)	채수량 Amount of Water Attained (m <sup>3</sup> /day)		
엔진 Engine	마력수 (HP)										대수 No.	
<b>307</b>	<b>15</b>	<b>220</b>	<b>1,118.3</b>	<b>2.791</b>	<b>83</b>	<b>1,051.1</b>	<b>117,367</b>	<b>126</b>	<b>311.5</b>	<b>41,765</b>	<b>2,446.6</b>	<b>Ulsan-gwangyeoksi</b>
-	-	2	8.0	0.016	4	110.4	3,256	6	12.0	2,947	219.3	Jung-gu
-	-	1	4.8	0.007	-	-	-	3	24.0	947	21.1	Nam-gu
-	-	-	-	-	2	7.0	558	-	-	-	9.3	Dong-gu
22	3	15	167.0	0.393	16	651.2	59,539	23	33.5	12,692	607.5	Buk-gu
285	12	202	938.5	2.375	61	282.5	54,014	94	242.0	25,179	1,589.4	Ulju-gun
<b>2,944</b>	<b>52</b>	<b>1,311</b>	<b>9,466.3</b>	<b>38.128</b>	<b>398</b>	<b>4,967.5</b>	<b>1,124,963</b>	<b>1,330</b>	<b>3,310.9</b>	<b>499,838</b>	<b>22,238.6</b>	<b>Gyeonggi-do</b>
-	-	13	123.0	1.268	-	-	-	3	5.7	1,225	423.4	Suwon-si
-	-	2	-	1.211	-	-	-	12	14.0	3,098	105.9	Seongnam-si
-	-	1	1.6	0.004	-	-	-	38	112.0	3,527	-	Uijeongbu-si
-	-	-	-	-	-	-	-	12	15.2	3,114	924.9	Bucheon-si
-	-	4	35.9	0.233	1	2.6	1,123	1	5.0	285	180.2	Gwangmyeong-si
137	2	7	1,399.7	3.467	5	138.4	40,290	24	80.9	5,952	1,207.6	Pyeongtaek-si
-	-	7	61.7	0.367	6	52.4	23,465	8	18.7	3,173	67.1	Dongducheon-si
-	-	3	-	0.310	-	-	-	4	9.3	1,324	67.5	Ansan-si
-	-	-	-	-	-	-	-	-	-	-	87.2	Gwacheon-si
-	-	1	1.0	0.041	-	-	-	-	-	-	153.6	Guri-si
-	-	78	348.9	1.292	13	125.7	26,599	53	81.0	23,241	1,378.2	Namyangju-si
-	-	-	-	-	2	63.3	18,047	16	41.4	5,366	38.1	Osan-si
-	-	1	-	0.014	2	7.9	945	24	110.0	9,936	87.3	Siheung-si
-	-	-	-	-	-	-	-	2	2.0	582	3.7	Gunpo-si
8	1	1	3.6	0.022	3	14.9	1,221	-	-	-	289.8	Uiwang-si
-	-	-	-	-	-	-	-	-	-	-	299.0	Hanam-si
-	-	6	236.8	0.719	5	31.2	18,367	42	54.0	8,754	2,687.5	Goyang-si
123	5	165	995.4	6.556	36	396.3	71,723	164	269.5	51,095	1,243.6	Yongin-si
1,830	7	42	476.8	3.376	18	150.3	80,335	49	67.2	22,708	2,299.4	Paju-si
130	6	61	343.2	1.416	96	1,416.5	358,683	149	458.0	73,620	965.5	Icheon-si
360	15	62	461.8	5.507	37	919.3	150,035	104	293.6	47,787	1,530.7	Anseong-si
196	8	-	-	-	-	-	-	6	23.9	1,695	2,035.4	Gimpo-si
-	-	66	239.1	1.170	13	110.1	12,159	79	189.3	30,643	329.6	Yangju-gun
50	2	55	491.5	0.642	57	749.6	182,577	224	566.8	85,458	892.3	Yeoju-gun
12	1	29	131.1	1.910	14	203.3	21,249	133	482.3	41,452	1,637.4	Hwaseong-gun
-	-	66	262.9	1.133	10	58.7	13,490	18	27.0	7,692	694.3	Gwangju-gun
5	1	34	175.2	0.377	3	35.0	6,636	15	14.5	1,266	650.0	Yeoncheon-gun
8	2	222	1,188.4	2.310	23	153.7	26,210	44	145.1	17,047	648.9	Pocheon-gun
10	1	139	1,026.1	3.531	29	151.0	51,415	21	45.4	7,451	22.0	Gapyeong-gun
75	1	246	1,462.6	1.252	25	187.3	20,394	85	179.1	42,347	1,288.5	Yangpyeong-gun
<b>1,963</b>	<b>51</b>	<b>4,002</b>	<b>18,032.1</b>	<b>58.355</b>	<b>109</b>	<b>535.3</b>	<b>134,529</b>	<b>1,013</b>	<b>1,148.0</b>	<b>480,729</b>	<b>8,737.5</b>	<b>Gangwon-do</b>
160	2	247	580.5	0.958	25	118.1	13,436	100	133.3	47,476	775.9	Chuncheon-si
40	2	396	1,450.2	5.960	6	4.4	7,277	58	110.3	25,877	701.1	Wonju-si

## 7. 수 리 시 설 별 Number, Capacity and Irrigation

시 군 별	계 Total			저 수 지 Reservoir				양(배)수장 Pumping & Drainage			
	개소수 No.	인가면적 Planned Development Area (ha)	수혜면적 Benefitted Area (ha)	개소수 No.	유효저수량 Effective Storage Capacity (1,000m <sup>3</sup> )	수혜면적 Benefitted Area (ha)	만수면적 Area of Full Water (ha)	개소수 No.	수혜면적 Benefitted Area (ha)	원동기	
										전동기 Electric Motor	
									마력수 (IP)	대수 No.	
강릉시	253	4,863.1	3,336.0	14	25,030	2,177.4	281.5	7	-	2,120	14
동해시	65	481.5	321.5	1	11	66.0	0.8	2	41.7	16	2
속초시	31	426.5	322.9	5	93	151.2	7.2	1	-	-	-
삼척시	200	1,362.4	1,128.4	6	1,673	221.8	32.8	15	189.5	125	7
홍천군	803	4,987.4	4,118.8	43	8,720	1,215.1	166.5	56	367.4	2,721	53
횡성군	446	3,409.2	3,059.8	53	5,203	1,225.0	143.7	22	233.9	1,050	18
영월군	363	1,310.1	1,091.2	6	55	72.2	8.0	5	166.2	301	8
평창군	355	2,113.1	942.1	5	255	89.8	6.7	11	122.6	1,210	18
정선군	80	795.5	527.3	4	109	35.9	10.8	7	102.2	480	12
철원군	447	9,021.7	7,345.2	17	27,317	3,293.4	743.7	94	1,554.4	10,836	117
화천군	234	1,149.1	1,096.2	5	50	30.9	4.7	13	195.8	850	12
양구군	157	1,482.1	1,301.6	12	1,330	229.6	31.1	4	40.0	200	4
인제군	303	1,411.5	1,242.7	4	32	17.0	2.6	19	139.4	865	24
고성군	579	3,229.0	3,040.2	13	6,534	1,054.6	117.0	7	-	550	10
양양군	447	2,045.2	1,953.0	11	1,815	401.5	27.6	9	73.8	1,525	15
<b>충청북도</b>	<b>4,188</b>	<b>74,472.6</b>	<b>45,417.8</b>	<b>824</b>	<b>161,940</b>	<b>27,857.0</b>	<b>2,911.7</b>	<b>429</b>	<b>6,437.2</b>	<b>37,505</b>	<b>416</b>
청주시	164	2,391.2	1,869.2	40	1,225	1,289.8	41.6	11	29.7	1,185	12
충주시	479	7,585.6	5,835.3	75	16,333	3,045.3	315.0	66	1,710.0	5,513	51
제천시	472	2,899.8	2,445.6	55	5,248	1,005.2	106.3	2	15.0	6	2
청원군	793	8,750.9	7,365.5	168	6,782	3,801.8	216.8	79	1,116.0	10,947	74
보은군	343	5,219.9	4,557.0	66	18,891	3,122.6	261.7	78	502.0	3,120	83
옥천군	304	4,034.2	3,076.9	93	13,402	2,118.9	270.8	28	364.0	1,536	26
영동군	311	4,029.7	3,312.1	79	7,035	1,501.2	143.4	62	979.9	3,480	53
진천군	211	24,065.5	4,711.2	54	39,972	3,593.6	623.7	23	721.7	1,837	23
괴산군	431	6,125.0	4,996.4	97	14,829	3,228.2	303.1	36	677.2	2,995	45
음성군	311	7,866.8	6,212.3	83	38,099	5,092.8	623.7	40	273.0	1,695	40
단양군	369	1,504.0	1,036.3	14	124	57.6	5.6	4	48.7	5,191	7
<b>충청남도</b>	<b>5,635</b>	<b>159,190.0</b>	<b>125,566.1</b>	<b>971</b>	<b>474,165</b>	<b>89,873.4</b>	<b>15,604.9</b>	<b>856</b>	<b>18,067.1</b>	<b>199,223</b>	<b>1,392</b>
천안시	538	6,930.8	6,101.0	79	11,182	3,844.2	422.7	47	275.6	1,742	44
공주시	673	8,337.2	6,516.5	93	15,882	3,040.8	291.8	47	376.9	5,952	77
보령시	336	8,439.3	6,828.0	104	30,092	5,662.5	575.8	41	117.9	5,211	50
아산시	343	13,392.9	10,822.0	52	27,750	7,466.4	766.5	71	1,558.7	8,840	109
서산시	361	24,438.4	18,765.8	55	99,989	17,488.2	4,617.9	33	517.0	6,849	34
논산시	534	15,988.9	12,698.4	86	35,241	6,793.9	800.1	110	4,805.1	34,744	273

## 제 원 현 황 (계속)

### Area by Facilities(Cont'd)

Station		보 Weir			집수암거 Infiltration Gallery			관 정 Tube well			미수해면적 Unirrigated Area (ha)	Administrative  Division
Power		개소수 No.	수혜면적 Benefitted Area (ha)	취입수량 Water Intake (m <sup>3</sup> /s)	개소수 No.	수혜면적 Benefitted Area (ha)	채수량 Amount of Water Attained (m <sup>3</sup> /day)	개소수 No.	수혜면적 Benefitted Area (ha)	채수량 Amount of Water Attained (m <sup>3</sup> /day)		
엔진 Engine	마력수 (HP)											
-	-	143	1,026.5	3.410	3	-	5,150	86	132.1	32,016		
20	1	30	182.4	0.156	5	-	9,205	27	31.4	10,389	160.0	Donghae-si
20	1	6	141.0	0.376	-	-	-	19	30.7	16,426	103.6	Sokcho-si
200	10	83	590.5	1.821	1	7.6	157	95	119.0	83,266	234.0	Samcheok-si
635	14	627	2,356.1	7.380	19	95.4	14,784	58	84.8	26,414	868.6	Hongcheon-gun
159	4	324	1,594.9	3.238	-	-	-	47	6.0	22,998	349.4	Hoengseong-gun
-	-	339	850.8	2.752	-	-	-	13	2.0	4,289	218.9	Yeongwol-gun
-	-	335	729.7	5.045	-	-	-	4	-	2,395	1,171.0	Pyeongchang-gun
-	-	69	389.2	2.323	-	-	-	-	-	-	268.2	Jeongseon-gun
328	9	159	2,265.2	10.226	4	44.5	3,363	173	187.7	84,238	1,676.5	Cheorwon-gun
16	1	183	819.9	2.229	4	17.5	3,177	29	32.1	5,810	52.9	Hwacheon-gun
-	-	89	959.3	2.153	14	40.7	23,753	38	32.0	16,064	180.5	Yanggu-gun
20	1	264	1,086.3	4.069	1	-	514	15	-	7,485	168.8	Inje-gun
140	2	383	1,703.7	3.106	22	207.1	42,191	154	74.8	51,555	188.8	Goseong-gun
225	4	325	1,305.9	3.153	5	-	11,522	97	171.8	44,031	92.2	Yangyang-gun
<b>4,291</b>	<b>131</b>	<b>2,069</b>	<b>8,606.3</b>	<b>52.984</b>	<b>296</b>	<b>1,365.9</b>	<b>530,305</b>	<b>570</b>	<b>1,151.4</b>	<b>207,417</b>	<b>29,054.8</b>	<b>Chungcheongbuk-do</b>
470	4	54	243.3	0.418	23	244.9	32,367	36	61.5	11,144	522.0	Cheongju-si
462	34	266	830.0	4.768	30	141.5	53,575	42	108.5	12,685	1,750.3	Chungju-si
10	1	349	1,278.8	3.595	18	21.7	49,933	48	124.9	15,090	454.2	Jecheon-si
1,300	38	258	1,742.5	9.725	90	423.6	60,298	198	281.6	75,653	1,385.4	Cheongwon-gun
272	14	125	709.9	9.506	23	90.5	101,837	51	132.0	14,487	662.9	Boeun-gun
40	4	116	477.0	7.694	18	33.0	28,038	49	84.0	14,897	957.3	Okcheon-gun
205	14	132	744.4	3.991	17	50.6	34,392	21	36.0	9,587	717.6	Yeongdong-gun
1,284	14	95	264.0	3.633	8	37.4	15,482	31	94.5	12,155	19,354.3	Jincheon-gun
178	3	211	785.5	5.279	48	225.3	121,965	39	80.2	16,400	1,128.6	Goesan-gun
70	5	132	612.9	2.347	15	97.4	23,082	41	136.2	17,371	1,654.5	Eumseong-gun
-	-	331	918.0	2.028	6	-	9,336	14	12.0	7,678	467.7	Danyang-gun
<b>2,978</b>	<b>101</b>	<b>1,617</b>	<b>10,538.8</b>	<b>40.435</b>	<b>523</b>	<b>2,788.7</b>	<b>733,518</b>	<b>1,668</b>	<b>4,298.1</b>	<b>749,616</b>	<b>33,623.9</b>	<b>Chungcheongnam-do</b>
88	3	188	1,155.0	3.120	63	458.7	54,295	161	367.5	64,401	829.8	Cheonan-si
185	1	147	1,707.5	3.878	78	586.7	79,765	308	804.6	157,471	1,820.7	Gongju-si
75	4	89	724.1	2.312	15	113.7	4,171	87	209.8	28,406	1,611.3	Boryeong-si
335	11	63	1,009.3	4.838	62	511.5	296,074	95	276.1	58,611	2,570.9	Asan-si
322	14	176	486.7	6.073	27	61.6	10,788	70	212.3	22,080	5,672.6	Seosan-si
155	6	181	711.9	3.637	11	12.6	9,383	146	374.9	53,539	3,290.5	Nonsan-si

## 7. 수 리 시 설 별 Number, Capacity and Irrigation

시 군 별	계 Total			저 수 지 Reservoir				양(배)수장 Pumping & Drainage			
	개소수 No.	인가면적 Planned Develop- ment Area (ha)	수혜면적 Benefitted Area (ha)	개소수 No.	유효저수량 Effective Storage Capacity (1,000m <sup>3</sup> )	수혜면적 Benefitted Area (ha)	만수면적 Area of Full Water (ha)	개소수 No.	수혜면적 Benefitted Area (ha)	원동기	
										전동기 Electric Motor	
									마력수 (HP)	대수 No.	
금 산 군	482	3,593.6	3,261.2	90	4,372	1,207.0	132.7	39	517.8	1,575	36
연 기 군	342	5,568.3	3,762.1	30	4,806	767.0	108.1	26	1,572.1	7,390	48
부 여 군	491	13,049.6	10,179.3	110	18,007	3,922.2	451.1	126	5,341.7	48,864	252
서 천 군	100	7,241.0	6,589.4	20	25,952	6,429.4	581.7	20	5.0	10,285	32
청 양 군	484	6,621.3	5,394.3	84	11,904	2,299.3	192.4	77	1,391.9	10,485	99
홍 성 군	327	5,224.1	4,146.1	44	9,394	3,101.0	289.3	48	451.6	3,013	51
예 산 군	308	14,032.5	10,196.9	30	55,644	8,776.4	1,302.0	94	631.6	15,321	125
태 안 군	154	2,618.1	2,297.2	45	8,310	1,555.9	501.0	23	499.2	1,985	27
당 진 군	162	23,714.0	18,007.9	49	115,639	17,519.2	4,571.8	54	5.0	36,967	135
<b>전 라 북 도</b>	<b>6,261</b>	<b>200,775.0</b>	<b>119,943.7</b>	<b>2,295</b>	<b>478,393</b>	<b>96,314.9</b>	<b>14,157.1</b>	<b>607</b>	<b>12,876.1</b>	<b>75,395</b>	<b>759</b>
전 주 시	197	4,356.7	3,375.0	73	4,854	3,022.4	183.7	12	45.4	1,600	14
군 산 시	219	60,156.6	12,415.4	105	40,043	12,026.7	4,381.8	72	260.7	14,528	112
익 산 시	443	20,866.0	17,376.0	149	8,681	8,517.3	333.2	94	8,380.4	16,583	162
정 읍 시	568	17,625.5	14,034.4	226	28,659	12,477.3	865.1	58	744.4	7,180	71
남 원 시	943	12,809.4	9,415.5	298	43,988	5,909.4	572.7	58	1,131.7	3,795	58
김 계 시	347	28,252.5	19,530.5	126	18,496	18,848.4	615.8	94	171.5	17,893	124
완 주 군	540	8,875.2	5,964.1	192	111,779	4,956.6	1,148.7	18	134.0	1,063	20
진 안 군	409	4,434.8	3,054.2	140	7,739	1,922.6	225.8	9	98.8	223	8
무 주 군	232	2,008.3	1,631.2	74	4,296	897.3	95.7	4	57.0	140	4
장 수 군	261	4,235.5	3,544.9	83	19,621	2,780.9	175.3	10	64.7	990	12
임 실 군	480	4,765.9	3,605.7	201	111,958	2,638.7	2,935.2	17	150.3	410	14
순 창 군	493	5,738.5	4,701.6	177	11,292	3,012.4	390.9	60	958.2	4,112	54
고 창 군	848	10,087.1	8,403.1	352	36,708	6,760.0	1,419.1	44	669.0	1,293	39
부 안 군	281	16,563.0	12,892.1	99	30,279	12,544.9	814.1	57	10.0	5,585	67
<b>전 라 남 도</b>	<b>8,993</b>	<b>199,687.8</b>	<b>140,671.9</b>	<b>3,236</b>	<b>874,315</b>	<b>104,431.6</b>	<b>27,650.0</b>	<b>710</b>	<b>18,104.5</b>	<b>114,532</b>	<b>871</b>
목 포 시	33	202.2	202.2	19	433	165.2	19.8	1	-	20	1
여 수 시	239	2,496.2	2,230.1	70	5,751	1,822.9	204.3	29	17.0	920	29
순 천 시	380	6,755.1	5,617.3	69	9,422	2,792.1	211.6	31	1,018.4	2,110	41
나 주 시	581	19,247.8	16,011.2	235	106,618	12,733.4	1,612.5	107	1,935.1	32,374	135
광 양 시	200	2,203.8	2,012.0	41	7,208	1,131.9	158.7	4	10.0	175	2
담 양 군	366	8,123.1	7,590.9	117	89,192	7,076.4	805.7	39	14.7	3,681	51
곡 성 군	409	4,907.1	4,430.3	125	8,703	2,779.5	256.4	51	884.1	3,420	47



## 제 원 현 황 (계속)

### Area by Facilities(Cont'd)

Station		보 Weir			집수암거 Infiltration Gallery			관 정 Tube well			미수혜면적 Unirrigated Area (ha)	Administrative  Division
		개소수 No.	수혜면적 Benefitted Area (ha)	취입수량 Water Intake (m <sup>3</sup> /s)	개소수 No.	수혜면적 Benefitted Area (ha)	채수량 Amount of Water Attained (m <sup>3</sup> /day)	개소수 No.	수혜면적 Benefitted Area (ha)	채수량 Amount of Water Attained (m <sup>3</sup> /day)		
엔진 Engine	대수 No.										대수 No.	
마력수 (HP)	대수 No.	개소수 No.	수혜면적 Benefitted Area (ha)	취입수량 Water Intake (m <sup>3</sup> /s)	개소수 No.	수혜면적 Benefitted Area (ha)	채수량 Amount of Water Attained (m <sup>3</sup> /day)	개소수 No.	수혜면적 Benefitted Area (ha)	채수량 Amount of Water Attained (m <sup>3</sup> /day)	미수혜면적 Unirrigated Area (ha)	Administrative Division
60	4	191	1,067.4	2.796	46	177.4	33,535	116	291.6	40,435	332.4	Geumsan-gun
75	1	71	848.8	1.361	25	220.8	27,915	190	353.4	153,193	1,806.2	Yeongi-gun
470	12	118	446.5	1.800	58	263.4	41,693	79	205.5	36,812	2,870.3	Buyeo-gun
10	1	18	32.0	1.461	1	-	320	41	123.0	10,733	651.6	Seocheon-gun
101	7	186	1,242.9	2.979	51	233.6	100,233	86	226.6	31,373	1,227.0	Cheongyang-gun
308	13	59	141.1	2.616	34	56.7	14,733	142	395.7	54,702	1,078.0	Hongseong-gun
594	15	77	518.3	2.280	34	32.5	54,038	73	238.1	21,486	3,835.6	Yesan-gun
67	4	39	99.3	0.112	13	43.8	3,765	34	99.0	7,647	320.9	Taeon-gun
133	5	14	348.0	1.172	5	15.7	2,810	40	120.0	8,727	5,706.1	Dangjin-gun
<b>6,424</b>	<b>104</b>	<b>1,365</b>	<b>5,543.2</b>	<b>147.975</b>	<b>278</b>	<b>797.8</b>	<b>739,895</b>	<b>1,716</b>	<b>4,411.7</b>	<b>653,709</b>	<b>80,831.3</b>	<b>Jeollabuk-do</b>
30	1	37	145.5	6.001	21	38.3	16,295	54	123.4	17,091	981.7	Jeonju-si
110	3	-	-	-	-	-	-	42	128.0	12,611	47,741.2	Gunsan-si
30	1	41	78.7	1.488	1	0.6	950	158	399.0	57,904	3,490.0	Iksan-si
3,976	28	78	122.8	68.774	39	260.2	138,375	167	429.7	47,348	3,591.1	Jeongeup-si
395	13	182	1,407.2	6.734	14	59.3	187,238	391	907.9	165,684	3,393.9	Namwon-si
600	14	22	201.9	2.240	24	103.2	215,648	81	205.5	65,103	8,722.0	Gimje-si
30	1	122	399.0	41.217	69	103.1	57,340	139	371.4	61,081	2,911.1	Wanju-gun
125	3	181	775.4	3.671	24	71.0	35,067	55	186.4	14,837	1,380.6	Jinan-gun
28	1	103	617.9	1.174	4	6.0	3,257	47	53.0	15,266	377.1	Muju-gun
-	-	118	534.0	2.174	6	37.3	13,945	44	128.0	12,230	690.6	Jangsu-gun
100	4	165	563.7	6.682	-	-	-	97	253.0	37,471	1,160.2	Imsil-gun
521	16	90	326.8	3.751	40	44.2	33,271	126	360.0	39,909	1,036.9	Sunchang-gun
404	18	224	370.3	3.829	36	74.6	38,509	192	529.2	73,742	1,684.0	Gochang-gun
75	1	2	-	0.240	-	-	-	123	337.2	33,432	3,670.9	Buan-gun
<b>15,869</b>	<b>115</b>	<b>1,690</b>	<b>8,914.2</b>	<b>88.660</b>	<b>425</b>	<b>1,779.3</b>	<b>514,358</b>	<b>2,932</b>	<b>7,442.3</b>	<b>844,036</b>	<b>59,015.9</b>	<b>Jeollanam-do</b>
-	-	2	-	0.060	-	-	-	11	37.0	2,530	-	Mokpo-si
326	6	23	35.0	0.138	3	29.9	6,400	114	325.3	31,302	266.1	Yeosu-si
-	-	126	1,430.7	6.089	22	36.1	20,310	132	340.0	41,991	1,137.8	Suncheon-si
7,989	18	112	910.4	8.649	8	71.7	20,734	119	360.6	29,989	3,236.6	Naju-si
1,100	4	82	716.7	1.373	6	47.0	10,209	67	106.4	18,026	191.8	Gwangyang-si
210	4	90	78.9	4.049	17	122.5	32,900	103	298.4	30,978	532.2	Damyang-gun
2,869	7	117	399.6	5.464	15	85.3	27,920	101	281.8	32,270	476.8	Gokseong-gun

## 7. 수 리 시 설 별 Number, Capacity and Irrigation

시 군 별	계 Total			저 수 지 Reservoir				양(배)수장 Pumping & Drainage			
	개소수 No.	인가면적 Planned Develop- ment Area (ha)	수혜면적 Benefitted Area (ha)	개소수 No.	유효저수량 Effective Storage Capacity (1,000m <sup>3</sup> )	수혜면적 Benefitted Area (ha)	만수면적 Area of Full Water (ha)	개소수 No.	수혜면적 Benefitted Area (ha)	원동기	
										전동기 Electric Motor	
										마력수 (HP)	대수 No.
구례군	209	3,324.7	2,989.1	56	11,821	2,570.0	200.9	16	194.7	1,355	17
고흥군	621	11,669.6	10,069.1	272	35,614	8,838.8	5,711.5	28	307.2	1,835	39
보성군	398	8,465.5	7,396.3	128	25,000	6,554.6	598.3	24	117.0	1,750	28
화순군	645	6,422.6	5,378.5	154	18,598	4,333.6	434.5	26	42.0	2,305	28
장흥군	544	8,214.3	7,084.2	123	20,961	4,458.5	660.5	40	458.7	2,279	38
강진군	464	8,298.3	7,854.9	131	23,941	5,931.7	551.8	47	382.2	3,130	56
해남군	734	10,963.5	10,046.0	371	32,701	8,926.3	1,236.0	48	169.0	2,605	44
영암군	506	48,498.8	13,351.6	241	297,269	4,995.6	10,775.1	60	7,821.9	16,946	78
무안군	445	12,953.0	6,479.5	182	10,017	2,902.6	465.9	19	2,852.3	3,605	33
함평군	481	8,471.0	7,537.6	158	14,626	5,814.9	498.0	37	1,009.2	22,531	53
영광군	572	8,849.1	7,518.1	197	23,247	6,302.7	632.7	37	279.5	4,898	62
장성군	338	7,405.3	6,946.5	124	102,531	5,860.4	1,155.9	8	53.2	2,743	10
완도군	142	1,457.8	1,128.2	47	3,412	851.7	92.7	4	-	130	3
진도군	289	6,022.0	4,839.4	134	18,324	4,506.0	828.0	45	85.0	4,875	64
신안군	397	4,737.0	3,958.9	242	8,926	3,082.8	539.3	9	453.3	845	12
<b>경 상 북 도</b>	<b>14,924</b>	<b>164,811.8</b>	<b>127,616.4</b>	<b>5,638</b>	<b>464,628</b>	<b>69,937.1</b>	<b>9,529.8</b>	<b>1,521</b>	<b>25,564.8</b>	<b>136,059</b>	<b>1,505</b>
포항시	1,021	10,536.7	8,551.7	302	35,033	6,431.3	725.8	88	672.3	4,989	92
경주시	1,175	17,912.2	15,562.5	459	54,881	10,879.9	1,159.9	175	1,808.6	10,275	171
김천시	996	9,224.1	7,543.2	252	10,045	2,762.7	232.8	62	513.5	3,280	52
안동시	507	6,168.7	5,504.0	187	8,008	2,400.7	274.7	101	1,962.9	12,520	101
구미시	628	10,687.9	7,871.6	226	19,134	3,598.4	472.4	135	3,132.1	16,130	171
영주시	569	4,469.0	3,867.5	64	6,886	1,308.3	94.5	35	521.8	2,039	40
영천시	1,513	10,805.4	5,413.7	1,041	31,126	4,326.6	1,822.3	58	282.8	4,120	51
상주시	933	14,586.4	12,115.5	242	26,792	6,040.8	630.6	116	2,991.5	10,021	107
문경시	370	6,123.7	5,507.0	45	30,859	1,799.6	258.7	38	657.0	2,554	42
경산시	563	7,013.4	1,971.1	318	25,906	1,730.6	713.1	40	44.6	1,411	36
군위군	818	4,168.6	3,276.6	379	7,100	2,050.7	218.9	83	315.5	1,475	37
의성군	1,247	13,837.5	11,621.4	693	22,529	6,299.1	812.6	176	4,506.8	25,501	194
청송군	665	3,516.6	1,981.1	184	8,856	1,315.5	261.3	37	184.9	1,863	35
영양군	376	1,803.1	1,473.3	96	3,337	626.1	64.5	27	215.9	948	18
영덕군	482	3,621.7	3,446.9	126	11,334	2,502.0	186.0	34	80.9	1,145	31

## 제 원 현 황 (계속)

### Area by Facilities(Cont'd)

Station		보 Weir			집수암거 Infiltration Gallery			관 정 Tube well			미수혜면적 Unirrigated Area (ha)	Administrative  Division
		개소수 No.	수혜면적 Benefitted Area (ha)	취입수량 Water Intake (m <sup>3</sup> /s)	개소수 No.	수혜면적 Benefitted Area (ha)	채수량 Amount of Water Attained (m <sup>3</sup> /day)	개소수 No.	수혜면적 Benefitted Area (ha)	채수량 Amount of Water Attained (m <sup>3</sup> /day)		
엔진 Engine	마력수 (HP)										대수 No.	
16	1	52	166.9	11.702	3	12.7	2,880	82	44.8	26,730	335.6	Gurye-gun
765	7	61	240.7	0.794	67	198.4	51,286	193	484.0	54,555	1,600.5	Goheung-gun
62	3	71	371.6	5.449	4	23.6	15,719	171	329.5	50,511	1,069.2	Boseong-gun
90	3	278	360.0	11.329	33	154.9	14,973	154	488.0	41,122	1,044.1	Hwasun-gun
340	12	158	1,706.6	2.807	41	54.0	38,078	182	406.4	77,791	1,130.1	Jangheung-gun
90	4	107	811.5	4.490	24	316.6	55,823	155	412.9	52,088	443.4	Gangjin-gun
235	9	106	318.4	4.192	28	98.3	36,220	181	534.0	64,517	917.5	Haenam-gun
1,455	30	61	131.1	1.705	28	105.3	47,794	116	297.7	33,166	35,147.2	Yeongam-gun
142	2	19	116.6	0.338	2	7.5	2,125	223	600.5	66,033	6,473.5	Muan-gun
30	1	62	262.3	3.680	28	34.7	30,950	196	416.5	46,871	933.4	Hampyeong-gun
45	1	63	278.7	9.617	48	103.7	19,041	227	553.5	55,180	1,331.0	Yeonggwang-gun
-	-	82	576.6	4.836	28	194.3	76,590	96	262.0	29,735	458.8	Jangseong-gun
5	1	4	-	0.418	6	73.0	2,895	81	203.5	19,274	329.6	Wando-gun
70	1	14	1.9	1.481	-	-	-	96	246.5	20,001	1,182.6	Jindo-gun
30	1	-	-	-	14	9.8	1,511	132	413.0	19,376	778.1	Sinan-gun
<b>14,122</b>	<b>275</b>	<b>3,109</b>	<b>23,959.1</b>	<b>111.373</b>	<b>660</b>	<b>4,100.9</b>	<b>1,658,799</b>	<b>3,996</b>	<b>4,054.5</b>	<b>2,656,481</b>	<b>37,195.4</b>	<b>Gyeongsangbuk-do</b>
167	7	128	694.6	1.734	60	103.9	127,058	443	649.6	296,588	1,985.0	Pohang-si
876	20	122	1,883.3	6.090	67	599.4	186,849	352	391.3	413,333	2,349.7	Gyeongju-si
1,282	17	291	3,323.4	15.007	49	797.6	149,595	342	146.0	201,863	1,680.9	Gimcheon-si
825	21	96	936.3	1.911	3	6.7	4,439	120	197.4	88,755	664.7	Andong-si
496	7	14	175.9	0.735	68	537.5	184,252	185	427.7	119,409	2,816.3	Gumi-si
599	6	117	1,335.4	2.124	35	216.1	40,198	318	485.9	136,976	601.5	Yeongju-si
905	13	146	804.3	3.419	14	-	83,149	254	-	109,071	5,391.7	Yeongcheon-si
2,387	30	213	1,914.9	5.757	54	718.5	280,372	308	449.8	273,014	2,470.9	Sangju-si
30	1	224	2,901.3	12.041	8	29.1	47,330	55	120.0	50,911	616.7	Mungyeong-si
103	4	49	192.1	8.559	24	1.8	44,639	132	2.0	68,188	5,042.3	Gyeongsan-si
1,150	46	158	876.4	18.88	22	17.0	12,273	176	17.0	73,821	892.0	Gunwi-gun
1,407	18	147	744.5	2.827	11	5.0	78,040	220	66.0	246,138	2,216.1	Uiseong-gun
240	7	388	418.0	2.405	10	25.8	6,038	46	36.9	12,794	1,535.5	Cheongsong-gun
360	9	218	624.1	1.113	3	7.2	914	32	-	9,749	329.8	Yeongyang-gun
83	3	155	693.9	2.846	24	125.9	78,138	143	44.2	93,717	174.8	Yeongdeok-gun

## 7. 수 리 시 설 별 Number, Capacity and Irrigation

시 군 별	계 Total			저 수 지 Reservoir				양(배)수장 Pumping & Drainage			
	개소수 No.	인가면적 Planned Develop- ment Area (ha)	수혜면적 Benefitted Area (ha)	개소수 No.	유효저수량 Effective Storage Capacity (1,000m <sup>3</sup> )	수혜면적 Benefitted Area (ha)	만수면적 Area of Full Water (ha)	개소수 No.	수혜면적 Benefitted Area (ha)	원동기	
										전동기 Electric Motor	
										마력수 (HP)	대수 No.
청 도 군	727	6,709.6	4,314.3	286	98,382	2,389.7	363.9	63	85.1	2,630	53
고 령 군	442	5,822.4	4,799.9	171	6,038	1,907.5	164.0	91	2,022.3	14,130	113
성 주 군	448	8,882.7	7,040.1	191	35,228	4,548.1	466.4	30	833.8	4,150	30
칠 곡 군	409	5,219.4	3,986.2	191	14,690	2,776.7	322.3	32	718.0	6,314	38
예 천 군	474	9,814.4	8,378.8	125	4,320	3,387.7	138.3	60	3,656.1	9,716	58
봉 화 군	212	1,659.1	1,308.5	41	2,006	485.9	65.4	7	96.7	190	5
울 진 군	349	2,229.2	2,081.5	19	2,135	369.2	81.6	33	261.7	658	30
<b>경 상 남 도</b>	<b>10,553</b>	<b>128,267.0</b>	<b>97,183.9</b>	<b>3,281</b>	<b>219,744</b>	<b>51,549.5</b>	<b>5,585.5</b>	<b>1,048</b>	<b>26,113.6</b>	<b>170,582</b>	<b>1,197</b>
창 원 시	244	6,104.1	3,995.6	66	9,273	1,624.0	865.7	58	2,048.1	15,140	64
마 산 시	402	2,822.3	1,861.8	85	6,398	1,390.8	108.7	4	-	90	5
진 주 시	573	9,754.3	7,074.5	269	17,366	3,826.9	484.2	116	2,082.9	12,436	134
진 해 시	90	409.1	203.1	33	417	140.7	19.4	2	4.5	20	2
통 영 시	194	1,000.5	699.2	50	1,816	472.8	65.0	5	-	60	5
사 천 시	492	6,027.0	4,425.3	155	14,432	3,523.7	362.6	25	109.9	1,878	23
김 해 시	550	11,741.0	7,808.3	166	3,662	2,081.0	134.2	90	4,939.4	18,805	128
밀 양 시	603	11,596.8	9,777.5	211	16,822	4,452.2	398.4	123	3,439.4	23,863	148
거 제 시	421	2,527.9	1,956.5	102	3,606	1,364.3	116.5	27	-	569	23
양 산 시	275	2,967.2	1,969.5	57	2,106	557.5	63.5	15	630.3	2,110	12
의 령 군	471	5,764.2	4,533.4	167	10,878	2,592.3	253.0	51	1,364.1	10,745	61
함 안 군	572	9,481.1	7,122.9	200	6,930	2,459.2	216.4	84	4,289.5	31,069	158
창 녕 군	651	10,996.2	8,089.1	233	15,669	4,686.6	510.5	122	3,123.0	25,609	136
고 성 군	844	7,709.3	6,618.5	219	23,340	4,781.4	479.1	53	184.9	1,109	39
남 해 군	416	3,347.0	2,786.7	175	10,319	2,393.2	191.4	1	-	-	-
하 동 군	592	7,511.6	6,430.0	166	39,640	4,514.4	529.8	27	418.4	7,935	42
산 청 군	786	7,052.5	5,144.6	220	5,012	2,062.1	150.8	56	714.3	3,953	61
함 양 군	624	5,691.4	4,443.2	194	9,840	2,499.7	133.8	30	92.4	670	17
거 창 군	830	6,335.9	4,967.0	183	11,306	2,814.8	177.8	57	68.6	2,645	48
합 천 군	923	9,427.6	7,277.2	330	10,913	3,311.9	324.8	102	2,603.9	11,876	91
<b>제 주 도</b>	<b>57</b>	<b>705.5</b>	<b>172.4</b>	<b>4</b>	<b>359</b>	<b>30.0</b>	<b>32.4</b>	<b>3</b>	<b>58.0</b>	<b>250</b>	<b>4</b>
제 주 시	-	30.0	-	-	-	-	-	-	-	-	-
서 귀 포 시	2	64.6	5.0	-	-	-	-	-	-	-	-
북 제 주 군	35	359.4	119.3	4	359	30.0	32.4	1	30.0	30	1
남 제 주 군	20	251.5	48.1	-	-	-	-	2	28.0	220	3

## 제 원 현 황 (계속)

### Area by Facilities(Cont'd)

Station		보 Weir			집수암거 Infiltration Gallery			관 정 Tube well			미수혜면적 Unirrigated Area (ha)	Administrative  Division
		개소수 No.	수혜면적 Benefitted Area (ha)	취입수량 Water Intake (m <sup>3</sup> /s)	개소수 No.	수혜면적 Benefitted Area (ha)	채수량 Amount of Water Attained (m <sup>3</sup> /day)	개소수 No.	수혜면적 Benefitted Area (ha)	채수량 Amount of Water Attained (m <sup>3</sup> /day)		
엔진 Engine	마력수 (HP)										대수 No.	
245	11	176	1,802.7	4.454	73	13.8	75,095	129	23.0	62,552	2,395.3	Cheongdo-gun
766	16	82	851.7	4.474	11	18.4	12,613	87	-	53,059	1,022.5	Goryeong-gun
434	10	50	924.1	1.658	41	519.5	67,801	136	214.6	52,899	1,842.6	Seongju-gun
151	5	77	187.7	1.869	29	115.0	87,492	80	188.8	36,699	1,233.2	Chilgok-gun
1,486	17	74	845.8	9.812	35	103.9	59,936	180	385.3	123,609	1,435.6	Yecheon-gun
60	2	90	613.3	1.488	7	5.7	1,487	67	106.9	30,166	350.6	Bonghwa-gun
70	5	94	1,215.4	2.170	12	133.1	31,091	191	102.1	103,170	147.7	Uljin-gun
<b>37,852</b>	<b>352</b>	<b>2,613</b>	<b>12,937.6</b>	<b>47.974</b>	<b>849</b>	<b>1,744.4</b>	<b>958,716</b>	<b>2,762</b>	<b>4,838.8</b>	<b>807,140</b>	<b>31,083.1</b>	<b>Gyeongsangnam-do</b>
2,331	20	41	37.7	0.284	17	162.8	17,658	62	123.0	14,996	2,108.5	Changwon-si
20	1	180	235.1	1.782	22	76.7	20,519	111	159.2	38,144	960.5	Masan-si
2,111	29	36	748.5	1.088	22	44.2	21,759	130	372.0	37,901	2,679.8	Jinju-si
-	-	21	23.2	0.057	8	8.7	1,095	26	26.0	5,103	206.0	Jinhae-si
-	-	22	7.0	0.168	14	37.0	26,000	103	182.4	31,070	301.3	Tongyeong-si
145	8	104	391.6	1.632	21	19.4	32,663	187	380.7	49,340	1,601.7	Sacheon-si
1,053	19	99	245.8	0.928	95	274.9	91,246	100	267.2	34,906	3,932.7	Gimhae-si
7,043	33	137	1,628.3	4.475	11	75.6	29,437	121	182.0	34,751	1,819.3	Miryang-si
50	4	103	235.4	0.739	58	80.8	16,394	131	276.0	33,866	571.4	Geoje-si
1,040	13	120	638.0	2.145	13	59.4	17,165	70	84.3	19,916	997.7	Yangsan-si
3,938	27	58	296.4	0.765	55	212.6	77,806	140	68.0	38,593	1,230.8	Uiryeong-gun
7,770	32	153	246.6	9.007	10	11.4	235,315	125	116.2	38,859	2,358.2	Haman-gun
7,220	60	43	161.7	1.305	64	-	110,847	189	117.8	61,537	2,907.1	Changnyeong-gun
740	17	258	766.1	1.857	39	139.1	7,608	275	747.0	95,397	1,090.8	Goseong-gun
25	1	45	81.5	1.114	57	83.0	29,046	138	229.0	26,293	560.3	Namhae-gun
810	10	241	1,115.9	3.836	26	47.5	12,065	132	333.8	34,449	1,081.6	Hadong-gun
160	6	237	2,157.7	3.118	105	50.5	103,538	168	160.0	53,141	1,907.9	Sancheong-gun
540	13	243	1,533.1	5.629	44	12.6	8,697	113	305.4	28,268	1,248.2	Hamyang-gun
614	15	343	1,760.1	6.753	62	59.5	22,656	185	264.0	36,421	1,368.9	Geochang-gun
2,242	44	129	627.9	1.292	106	288.7	77,202	256	444.8	94,189	2,150.4	Hapcheon-gun
-	-	<b>3</b>	-	<b>0.375</b>	-	-	-	<b>47</b>	<b>84.4</b>	<b>96,354</b>	<b>533.1</b>	<b>Jeju-do</b>
-	-	-	-	-	-	-	-	-	-	-	30.0	Jeju-si
-	-	1	-	0.325	-	-	-	1	5.0	1,900	59.6	Seogwipo-si
-	-	-	-	-	-	-	-	30	59.3	64,929	240.1	Bukjeju-gun
-	-	2	-	0.050	-	-	-	16	20.1	29,525	203.4	Namjeju-gun

## 7. 수 리 시 설 별 Number, Capacity and Irrigation

나. 시군관할 By Si and Gun

시 군 별	계 Total			저 수 지 Reservoir				양(배)수장 Pumping & Drainage			
	개소수 No.	인가면적 Planned Develop- ment Area (ha)	수혜면적 Benefitted Area (ha)	개소수 No.	유효저수량 Effective Storage Capacity (1,000m <sup>3</sup> )	수혜면적 Benefitted Area (ha)	만수면적 Area of Full Water (ha)	개소수 No.	수혜면적 Benefitted Area (ha)	원동기	
										전동기 Electric Motor	
					마력수 (HP)	대수 No.					
<b>총 계</b>	<b>51,522</b>	<b>469,823.9</b>	<b>306,749.6</b>	<b>14,679</b>	<b>705,167</b>	<b>140,612.2</b>	<b>39,930.3</b>	<b>2,949</b>	<b>29,668.8</b>	<b>149,376</b>	<b>2,419</b>
<b>서울특별시</b>	22	235.1	65.5	-	-	-	-	2	-	175	3
구로구	3	103.0	9.0	-	-	-	-	-	-	-	-
서초구	2	14.0	10.0	-	-	-	-	1	-	75	1
강남구	11	94.0	29.0	-	-	-	-	1	-	100	2
송파구	5	15.1	13.5	-	-	-	-	-	-	-	-
강동구	1	9.0	4.0	-	-	-	-	-	-	-	-
<b>부산광역시</b>	<b>305</b>	<b>2,244.8</b>	<b>1,499.1</b>	<b>128</b>	<b>1,209</b>	<b>707.8</b>	<b>74.2</b>	<b>4</b>	<b>174.0</b>	<b>130</b>	<b>3</b>
해운대구	5	34.6	5.0	1	7	2.4	0.3	-	-	-	-
금정구	14	53.3	32.7	13	35	32.7	4.5	-	-	-	-
강서구	40	656.6	313.5	23	297	128.1	10.8	3	159.0	60	2
기장군	246	1,500.3	1,147.9	91	869	544.6	58.6	1	15.0	70	1
<b>대구광역시</b>	<b>397</b>	<b>3,004.1</b>	<b>1,970.9</b>	<b>190</b>	<b>4,040</b>	<b>1,248.0</b>	<b>217.2</b>	<b>34</b>	<b>312.6</b>	<b>2,013</b>	<b>38</b>
동구	111	862.4	560.0	51	947	342.7	55.6	5	67.4	345	10
북구	34	164.5	89.1	17	505	63.5	29.8	1	3.5	40	1
수성구	29	194.6	143.2	21	434	111.6	20.9	2	31.6	68	3
달서구	7	23.1	16.7	4	39	14.1	1.3	1	2.6	-	-
달성군	216	1,759.5	1,161.9	97	2,116	716.1	109.6	25	207.5	1,560	24
<b>인천광역시</b>	<b>254</b>	<b>2,076.4</b>	<b>1,690.4</b>	<b>22</b>	<b>2,515</b>	<b>519.6</b>	<b>106.1</b>	<b>30</b>	<b>438.6</b>	<b>741</b>	<b>20</b>
중구	39	127.8	108.9	3	173	7.4	0.9	3	11.3	10	1
연수구	3	12.6	12.6	-	-	-	-	-	-	-	-
남동구	9	76.3	76.3	-	-	-	-	-	-	-	-
계양구	3	16.0	16.0	-	-	-	-	-	-	-	-
서구	6	92.7	79.1	1	64	5.4	2.0	3	57.2	35	2
강화군	125	1,449.2	1,204.3	14	1,937	438.7	86.8	17	358.7	678	15
옹진군	69	301.8	193.2	4	341	68.1	16.4	7	11.4	18	2
<b>광주광역시</b>	<b>355</b>	<b>4,002.6</b>	<b>3,549.9</b>	<b>98</b>	<b>3,034</b>	<b>1,761.9</b>	<b>143.4</b>	<b>44</b>	<b>801.2</b>	<b>969</b>	<b>43</b>
동구	27	206.0	189.6	6	150	82.0	5.6	-	-	-	-
서구	28	463.7	449.5	9	155	214.0	12.5	6	146.5	155	7
남구	120	1,081.0	986.9	26	836	521.3	42.8	15	267.7	220	15
북구	69	604.4	485.8	19	705	231.5	27.4	-	-	-	-
광산구	111	1,647.5	1,438.1	38	1,189	713.1	55.1	23	387.0	594	21
<b>대전광역시</b>	<b>601</b>	<b>2,875.8</b>	<b>2,246.2</b>	<b>17</b>	<b>583</b>	<b>133.9</b>	<b>37.1</b>	<b>22</b>	<b>283.9</b>	<b>870</b>	<b>20</b>
동구	104	297.1	182.3	3	46	17.5	2.3	-	-	-	-
중구	50	189.7	143.3	3	352	19.0	6.1	4	24.6	235	4
서구	108	832.9	592.9	1	15	7.8	1.0	8	92.1	220	6
유성구	283	1,307.0	1,145.3	8	155	76.4	6.5	8	120.8	360	8
대덕구	56	249.1	182.4	2	16	13.2	21.2	2	46.4	55	2

## 제 원 현 황 (계속)

### Area by Facilities(Cont'd)

Station		보 Weir			집수암거 Infiltration Gallery			관 정 Tube well			미수혜면적 Unirrigated Area (ha)	Administrative  Division
Power		개소수 No.	수혜면적 Benefitted Area (ha)	취입수량 Water Intake (m <sup>3</sup> /s)	개소수 No.	수혜면적 Benefitted Area (ha)	채수량 Amount of Water Attained (m <sup>3</sup> /day)	개소수 No.	수혜면적 Benefitted Area (ha)	채수량 Amount of Water Attained (m <sup>3</sup> /day)		
엔진 Engine												
마력수 (HP)	대수 No.											
<b>28,814</b>	<b>834</b>	<b>14,476</b>	<b>86,901.5</b>	<b>200.016</b>	<b>3,276</b>	<b>16,560.4</b>	<b>3,721.930</b>	<b>16,142</b>	<b>33,006.7</b>	<b>6,698,643</b>	<b>163,074.3</b>	<b>Total</b>
-	-	-	-	-	3	22.0	13,058	17	43.5	7,039	169.6	<b>Seoul-teukbyeolsi</b>
-	-	-	-	-	-	-	-	3	9.0	453	94.0	Guro-gu
-	-	-	-	-	1	10.0	654	-	-	-	4.0	Seocho-gu
-	-	-	-	-	1	8.0	11,318	9	21.0	4,532	65.0	Gangnam-gu
-	-	-	-	-	-	-	-	5	13.5	2,054	1.6	Songpa-gu
-	-	-	-	-	1	4.0	1,086	-	-	-	5.0	Gangdong-gu
<b>250</b>	<b>1</b>	<b>80</b>	<b>374.4</b>	<b>0.565</b>	<b>9</b>	-	<b>4,599</b>	<b>84</b>	<b>242.9</b>	<b>19,352</b>	<b>745.7</b>	<b>Busan-gwangyeoksi</b>
-	-	-	-	-	-	-	-	4	2.6	1,159	29.6	Haeundae-gu
-	-	1	-	0.006	-	-	-	-	-	-	20.6	Geumjeong-gu
250	1	6	17.4	0.030	5	-	550	3	9.0	1,211	343.1	Gangseo-gu
-	-	73	357.0	0.529	4	-	4,049	77	231.3	16,982	352.4	Gijang-gun
<b>150</b>	<b>4</b>	<b>36</b>	<b>136.6</b>	<b>0.320</b>	<b>18</b>	<b>144.8</b>	<b>22,221</b>	<b>119</b>	<b>128.9</b>	<b>43,756</b>	<b>1,033.2</b>	<b>Daegu-gwangyeoksi</b>
-	-	20	62.1	0.148	5	68.0	6,120	30	19.8	8,557	302.4	Dong-gu
-	-	-	-	-	-	-	-	16	22.1	4,875	75.4	Buk-gu
-	-	-	-	-	-	-	-	6	-	3,340	51.4	Suseong-gu
10	1	-	-	-	-	-	-	2	-	600	6.4	Dalseo-gu
140	3	16	74.5	0.172	13	76.8	16,101	65	87.0	26,384	597.6	Dalseong-gun
<b>488</b>	<b>18</b>	<b>6</b>	<b>220.3</b>	<b>0.465</b>	<b>43</b>	<b>86.2</b>	<b>7,668</b>	<b>153</b>	<b>425.7</b>	<b>40,229</b>	<b>386.0</b>	<b>Incheon-gwangyeoksi</b>
82	3	1	3.0	0.004	3	3.2	629	29	84.0	8,970	18.9	Jung-gu
-	-	-	-	-	-	-	-	3	12.6	460	-	Yeonsu-gu
-	-	2	50.8	0.004	-	-	-	7	25.5	1,030	-	Namdong-gu
-	-	-	-	-	-	-	-	3	16.0	1,216	-	Gyeyang-gu
30	1	1	16.5	0.003	-	-	-	1	-	250	13.6	Seo-gu
230	7	2	150.0	0.454	27	74.4	4,951	65	182.5	18,531	244.9	Ganghwa-gun
146	7	-	-	-	13	8.6	2,088	45	105.1	9,772	108.6	Ongjin-gun
<b>110</b>	<b>3</b>	<b>58</b>	<b>369.7</b>	<b>0.630</b>	<b>20</b>	<b>245.8</b>	<b>70,898</b>	<b>135</b>	<b>371.3</b>	<b>43,939</b>	<b>452.7</b>	<b>Gwangju-gwangyeoksi</b>
-	-	5	67.0	0.081	-	-	-	16	40.6	4,340	16.4	Dong-gu
-	-	-	-	-	2	52.0	11,352	11	37.0	2,734	14.2	Seo-gu
-	-	19	36.7	0.091	5	46.0	19,165	55	115.2	17,003	94.1	Nam-gu
-	-	29	152.0	0.224	1	3.0	492	20	99.3	7,766	118.6	Buk-gu
110	3	5	114.0	0.234	12	144.8	39,889	33	79.2	12,096	209.4	Gwangsan-gu
<b>75</b>	<b>2</b>	<b>101</b>	<b>961.1</b>	<b>1.636</b>	<b>19</b>	<b>51.5</b>	<b>10,360</b>	<b>442</b>	<b>815.8</b>	<b>82,541</b>	<b>629.6</b>	<b>Daejeon-gwangyeoksi</b>
-	-	18	35.6	0.126	-	-	-	83	129.2	14,360	114.8	Dong-gu
-	-	14	36.7	0.116	-	-	-	29	63.0	6,082	46.4	Jung-gu
75	2	27	343.4	0.496	8	22.0	4,549	64	127.6	15,876	240.0	Seo-gu
-	-	29	500.3	0.830	10	25.8	4,996	228	422.0	41,523	161.7	Yuseong-gu
-	-	13	45.1	0.068	1	3.7	815	38	74.0	4,700	66.7	Daedeok-gu

## 7. 수 리 시 설 별 Number, Capacity and Irrigation

시 군 별	계 Total			저 수 지 Reservoir				양(배)수장 Pumping & Drainage			
	개소수 No.	인가면적 Planned Develop- ment Area (ha)	수혜면적 Benefitted Area (ha)	개소수 No.	유효저수량 Effective Storage Capacity (1,000m <sup>3</sup> )	수혜면적 Benefitted Area (ha)	만수면적 Area of Full Water (ha)	개소수 No.	수혜면적 Benefitted Area (ha)	원동기	
										전동기 Electric Motor	
									마력수 (HP)	대수 No.	
<b>울 산 광 역 시</b>	<b>722</b>	<b>5,810.8</b>	<b>3,953.7</b>	<b>293</b>	<b>7,213</b>	<b>2,078.8</b>	<b>220.7</b>	<b>60</b>	<b>215.7</b>	<b>1,196</b>	<b>50</b>
중 구	19	260.1	78.3	5	110	25.8	10.9	3	13.5	85	3
남 구	11	96.7	75.6	7	103	46.8	7.4	-	-	-	-
동 구	5	23.3	14.0	3	21	7.0	2.1	-	-	-	-
북 구	80	847.7	521.1	32	2,499	211.9	45.8	7	38.0	190	7
울 주 군	607	4,583.0	3,264.7	246	4,479	1,787.3	154.5	50	164.2	921	40
<b>경 기 도</b>	<b>3,367</b>	<b>28,167.7</b>	<b>20,715.7</b>	<b>325</b>	<b>11,935</b>	<b>3,730.6</b>	<b>731.0</b>	<b>203</b>	<b>2,763.9</b>	<b>9,997</b>	<b>194</b>
수 원 시	16	502.7	357.6	5	164	76.2	8.0	3	152.7	76	4
성 남 시	16	144.2	45.0	4	161	31.0	7.4	-	-	-	-
의 정 부 시	40	119.8	119.8	1	24	6.2	1.0	-	-	-	-
부 천 시	12	27.4	15.2	-	-	-	-	-	-	-	-
광 명 시	9	279.7	122.5	2	48	28.8	4.0	2	50.2	135	3
평 택 시	44	313.4	186.3	13	212	72.9	106.8	2	6.8	50	1
동 두 천 시	24	175.1	132.8	-	-	-	-	6	-	495	6
안 산 시	8	101.3	67.2	4	344	57.9	10.5	-	-	-	-
과 천 시	2	11.8	7.9	2	31	7.9	0.7	-	-	-	-
구 리 시	7	163.5	9.9	3	29	5.9	4.0	3	3.0	145	3
남 양 주 시	167	1,618.7	663.9	17	322	67.3	35.2	6	41.0	795	9
오 산 시	28	309.1	268.6	6	122	85.5	11.2	4	78.4	245	5
시 흥 시	30	242.6	233.3	2	651	51.4	17.3	2	64.0	60	2
군 포 시	3	55.0	51.3	1	37	49.3	8.6	-	-	-	-
의 왕 시	8	80.8	70.8	1	36	10.0	1.0	3	42.3	80	2
하 남 시	2	19.7	4.8	2	38	4.8	4.1	-	-	-	-
교 양 시	51	415.1	121.0	-	-	-	-	-	-	-	-
용 인 시	420	3,292.1	2,353.6	55	1,998	673.4	89.9	6	19.0	75	1
파 주 시	92	808.3	473.8	2	23	11.4	1.1	7	147.2	950	6
이 천 시	293	2,742.0	1,858.2	20	1,322	303.7	41.9	6	45.7	30	1
안 성 시	251	2,754.9	2,301.6	51	2,122	750.6	94.8	27	298.9	318	15
김 포 시	21	372.6	275.4	6	224	27.7	15.0	9	223.8	1,065	10
양 주 군	157	830.0	642.4	11	231	103.9	32.7	-	-	-	-
여 주 군	344	2,116.3	1,810.9	14	293	183.7	19.4	5	86.0	400	3
화 성 군	226	2,159.2	2,001.5	45	872	435.1	50.4	22	749.7	881	23
광 주 군	98	953.0	446.2	7	548	79.0	82.8	7	51.4	325	7



# 제 원 현 황 (계속)

## Area by Facilities(Cont'd)

Station		보 Weir			집수암거 Infiltration Gallery			관 정 Tube well			미수해면적 Unirrigated Area (ha)	Administrative  Division
Power		개소수 No.	수혜면적 Benefitted Area (ha)	취입수량 Water Intake (m <sup>3</sup> /s)	개소수 No.	수혜면적 Benefitted Area (ha)	채수량 Amount of Water Attained (m <sup>3</sup> /day)	개소수 No.	수혜면적 Benefitted Area (ha)	채수량 Amount of Water Attained (m <sup>3</sup> /day)		
엔 진 Engine												
마력수 (HP)	대수 No.											
<b>210</b>	<b>11</b>	<b>184</b>	<b>910.4</b>	<b>1.366</b>	<b>65</b>	<b>437.3</b>	<b>68,753</b>	<b>120</b>	<b>311.5</b>	<b>39,672</b>	<b>1,857.1</b>	<b>Ulsan-gwangyeoksi</b>
-	-	2	8.0	0.016	3	19.0	1,696	6	12.0	2,947	181.8	Jung-gu
-	-	1	4.8	0.007	-	-	-	3	24.0	947	21.1	Nam-gu
-	-	-	-	-	2	7.0	558	-	-	-	9.3	Dong-gu
-	-	10	108.9	0.201	10	128.8	18,278	21	33.5	12,292	326.6	Buk-gu
210	11	171	788.7	1.142	50	282.5	48,221	90	242.0	23,486	1,318.3	Ulju-gun
<b>756</b>	<b>35</b>	<b>1,175</b>	<b>7,381.5</b>	<b>18.601</b>	<b>346</b>	<b>3,528.8</b>	<b>609,911</b>	<b>1,318</b>	<b>3,310.9</b>	<b>492,021</b>	<b>7,452.0</b>	<b>Gyeonggi-do</b>
-	-	5	123.0	0.427	-	-	-	3	5.7	1,225	145.1	Suwon-si
-	-	-	-	-	-	-	-	12	14.0	3,098	99.2	Seongnam-si
-	-	1	1.6	0.004	-	-	-	38	112.0	3,527	-	Uijeongbu-si
-	-	-	-	-	-	-	-	12	15.2	3,114	12.2	Bucheon-si
-	-	3	35.9	0.220	1	2.6	1,123	1	5.0	285	157.2	Gwangmyeong-si
50	1	3	15.7	0.178	2	10.0	4,378	24	80.9	5,952	127.1	Pyeongtaek-si
-	-	4	61.7	0.208	6	52.4	23,465	8	18.7	3,173	42.3	Dongducheon-si
-	-	-	-	-	-	-	-	4	9.3	1,324	34.1	Ansan-si
-	-	-	-	-	-	-	-	-	-	-	3.9	Gwacheon-si
-	-	1	1.0	0.041	-	-	-	-	-	-	153.6	Guri-si
-	-	78	348.9	1.292	13	125.7	26,599	53	81.0	23,241	954.8	Namyangju-si
-	-	-	-	-	2	63.3	18,047	16	41.4	5,366	40.5	Osan-si
-	-	-	-	-	2	7.9	945	24	110.0	9,936	9.3	Siheung-si
-	-	-	-	-	-	-	-	2	2.0	582	3.7	Gunpo-si
8	1	1	3.6	0.022	3	14.9	1,221	-	-	-	10.0	Uiwang-si
-	-	-	-	-	-	-	-	-	-	-	14.9	Hanam-si
-	-	4	35.8	0.182	5	31.2	18,367	42	54.0	8,754	294.1	Goyang-si
123	5	159	995.4	5.759	36	396.3	71,723	164	269.5	51,095	938.5	Yongin-si
30	1	23	97.7	0.628	11	150.3	40,452	49	67.2	22,708	334.5	Paju-si
80	5	47	343.2	0.368	71	707.6	120,981	149	458.0	73,620	883.8	Icheon-si
245	12	47	373.9	0.254	30	584.6	51,007	96	293.6	41,871	453.3	Anseong-si
60	2	-	-	-	-	-	-	6	23.9	1,695	97.2	Gimpo-si
-	-	55	239.1	0.613	12	110.1	5,593	79	189.3	30,643	187.6	Yangju-gun
50	2	53	491.5	0.607	48	482.9	86,616	224	566.8	85,458	305.4	Yeoju-gun
12	1	12	131.1	0.234	14	203.3	21,249	133	482.3	41,452	157.7	Hwaseong-gun
-	-	56	230.1	0.488	10	58.7	13,490	18	27.0	7,692	506.8	Gwangju-gun

## 7. 수 리 시 설 별 Number, Capacity and Irrigation

시 군 별	계 Total			저 수 지 Reservoir				양(배)수장 Pumping & Drainage				
	개소수 No.	인가면적 Planned Develop- ment Area (ha)	수혜면적 Benefitted Area (ha)	개소수 No.	유효저수량 Effective Storage Capacity (1,000m <sup>3</sup> )	수혜면적 Benefitted Area (ha)	만수면적 Area of Full Water (ha)	개소수 No.	수혜면적 Benefitted Area (ha)	원동기		
										전동기 Electric Motor		
										마력수 (HP)	대수 No.	
연천군	76	513.4	413.4	1	5	3.0	3.6	24	185.7	1,190	32	
포천군	341	2,552.9	2,097.3	28	1,014	334.4	50.1	34	275.7	1,382	37	
가평군	192	1,320.8	1,298.8	2	352	76.3	14.7	1	-	-	-	
양평군	389	3,172.3	2,264.7	20	712	193.3	14.8	24	242.4	1,300	24	
<b>강원도</b>	<b>5,281</b>	<b>26,938.3</b>	<b>23,343.2</b>	<b>271</b>	<b>5,700</b>	<b>2,880.9</b>	<b>311.6</b>	<b>221</b>	<b>3,052.3</b>	<b>12,424</b>	<b>240</b>	
춘천시	393	1,493.0	1,382.9	20	1,018	251.8	16.7	15	299.2	1,140	21	
원주시	522	2,629.3	2,410.8	100	712	625.0	64.3	16	254.6	1,430	17	
강릉시	182	1,156.4	1,048.0	5	43	72.9	5.3	-	-	-	-	
동해시	65	481.5	321.5	1	11	66.0	0.8	2	41.7	16	2	
속초시	29	234.0	192.9	4	26	21.2	3.0	-	-	-	-	
삼척시	186	1,108.5	949.6	3	234	43.0	4.9	15	189.5	125	7	
홍천군	726	3,376.2	2,924.3	29	691	193.1	38.2	44	325.8	1,471	41	
횡성군	421	2,581.6	2,457.7	46	1,729	750.1	81.1	18	233.9	880	14	
영월군	358	1,047.6	871.0	5	51	71.6	7.3	3	84.0	126	5	
평창군	349	1,796.8	725.4	4	22	19.8	2.5	7	44.9	805	12	
정선군	76	610.3	380.8	4	109	35.9	10.8	5	60.3	300	8	
철원군	325	2,702.0	2,332.2	10	182	41.5	13.7	57	1,143.2	3,816	68	
화천군	234	1,149.1	1,096.2	5	50	30.9	4.7	13	195.8	850	12	
양구군	150	1,207.1	1,187.5	11	159	115.5	6.9	4	40.0	200	4	
인제군	303	1,411.5	1,242.7	4	32	17.0	2.6	19	139.4	865	24	
고성군	547	2,482.8	2,367.1	10	247	381.5	32.0	3	-	400	5	
양양군	415	1,470.6	1,452.6	10	385	144.1	16.8	-	-	-	-	
<b>충청북도</b>	<b>3,126</b>	<b>19,543.5</b>	<b>16,714.1</b>	<b>635</b>	<b>8,864</b>	<b>4,295.3</b>	<b>484.6</b>	<b>220</b>	<b>1,599.7</b>	<b>4,763</b>	<b>125</b>	
청주시	156	1,079.5	823.1	38	411	243.7	28.4	7	29.7	185	5	
충주시	310	1,865.5	1,620.4	57	543	363.4	40.5	38	209.1	315	12	
제천시	396	1,760.5	1,689.4	39	453	249.0	21.1	2	15.0	6	2	
청원군	718	4,223.1	3,692.6	153	1,208	1,033.0	103.1	43	213.2	461	11	
보은군	214	1,632.1	1,535.1	47	705	367.0	27.2	40	330.4	805	26	
옥천군	189	1,458.7	1,151.8	62	1,499	442.7	84.3	19	115.1	476	15	
영동군	193	1,864.9	1,505.0	62	897	410.9	34.0	38	298.1	1,060	24	
진천군	117	731.7	611.7	41	263	177.9	24.3	6	70.6	110	5	
괴산군	287	2,048.6	1,798.0	71	2,020	578.0	73.7	14	173.3	910	16	
음성군	179	1,407.0	1,283.4	51	742	372.1	42.4	11	129.2	250	6	
단양군	367	1,471.9	1,003.6	14	124	57.6	5.6	2	16.0	185	3	
<b>충청남도</b>	<b>4,413</b>	<b>56,781.5</b>	<b>45,289.2</b>	<b>758</b>	<b>131,942</b>	<b>25,610.9</b>	<b>6,951.9</b>	<b>329</b>	<b>3,956.0</b>	<b>38,191</b>	<b>305</b>	
천안시	476	3,049.1	2,975.8	58	789	719.0	73.5	37	275.6	1,487	34	
공주시	569	5,098.6	4,092.0	82	1,352	1,046.5	54.2	18	216.7	1,490	20	
보령시	215	2,210.2	2,037.1	77	961	969.4	71.6	6	72.1	55	3	
아산시	246	2,314.3	2,234.8	34	996	533.0	49.5	22	494.0	610	11	
서산시	290	18,790.6	13,977.5	39	74,534	12,903.7	3,936.0	22	313.2	6,554	24	
논산시	335	1,985.0	1,833.1	56	995	636.5	60.5	12	133.3	195	7	

## 제 원 현 황 (계속)

### Area by Facilities(Cont'd)

Station		보 Weir			집수암거 Infiltration Gallery			관 정 Tube well			미수혜면적 Unirrigated Area (ha)	Administrative  Division
		개소수 No.	수혜면적 Benefitted Area (ha)	취입수량 Water Intake (m <sup>3</sup> /s)	개소수 No.	수혜면적 Benefitted Area (ha)	채수량 Amount of Water Attained (m <sup>3</sup> /day)	개소수 No.	수혜면적 Benefitted Area (ha)	채수량 Amount of Water Attained (m <sup>3</sup> /day)		
엔진 Engine	마력수 (HP)										대수 No.	
5	1	33	175.2	0.302	3	35.0	6,636	15	14.5	1,266	100.0	Yeoncheon-gun
8	2	215	1,188.4	2.293	23	153.7	26,210	41	145.1	15,405	455.6	Pocheon-gun
10	1	139	1,026.1	3.531	29	151.0	51,415	21	45.4	7,451	22.0	Gapyeong-gun
75	1	236	1,462.6	0.950	25	187.3	20,394	84	179.1	42,088	907.6	Yangpyeong-gun
<b>1,463</b>	<b>40</b>	<b>3,836</b>	<b>15,726.7</b>	<b>34.454</b>	<b>97</b>	<b>535.3</b>	<b>90,748</b>	<b>856</b>	<b>1,148.0</b>	<b>391,352</b>	<b>3,595.1</b>	<b>Gangwon-do</b>
160	2	244	580.5	0.841	25	118.1	13,436	89	133.3	42,755	110.1	Chuncheon-si
40	2	355	1,416.5	1.602	2	4.4	712	49	110.3	20,935	218.5	Wonju-si
-	-	125	843.0	1.506	1	-	1,098	51	132.1	12,978	108.4	Gangneung-si
20	1	30	182.4	0.156	5	-	9,205	27	31.4	10,389	160.0	Donghae-si
-	-	6	141.0	0.376	-	-	-	19	30.7	16,426	41.1	Sokcho-si
200	10	83	590.5	1.821	1	7.6	157	84	119.0	76,431	158.9	Samcheok-si
410	9	584	2,225.2	5.622	19	95.4	14,784	50	84.8	23,746	451.9	Hongcheon-gun
159	4	312	1,467.7	2.508	-	-	-	45	6.0	22,738	123.9	Hoengseong-gun
-	-	337	713.4	2.024	-	-	-	13	2.0	4,289	176.6	Yeongwol-gun
-	-	334	660.7	4.459	-	-	-	4	-	2,395	1,071.4	Pyeongchang-gun
-	-	67	284.6	1.006	-	-	-	-	-	-	229.5	Jeongseon-gun
298	8	136	915.3	1.747	4	44.5	3,363	118	187.7	44,647	369.8	Cheorwon-gun
16	1	183	819.9	2.229	4	17.5	3,177	29	32.1	5,810	52.9	Hwacheon-gun
-	-	83	959.3	1.898	14	40.7	23,753	38	32.0	16,064	19.6	Yanggu-gun
20	1	264	1,086.3	4.069	1	-	514	15	-	7,485	168.8	Inje-gun
140	2	372	1,703.7	1.233	17	207.1	14,027	145	74.8	48,843	115.7	Goseong-gun
-	-	321	1,136.7	1.357	4	-	6,522	80	171.8	35,421	18.0	Yangyang-gun
<b>2,302</b>	<b>107</b>	<b>1,497</b>	<b>8,346.1</b>	<b>16.233</b>	<b>232</b>	<b>1,321.6</b>	<b>256,149</b>	<b>542</b>	<b>1,151.4</b>	<b>195,952</b>	<b>2,829.4</b>	<b>Chungcheongbuk-do</b>
60	2	52	243.3	0.286	23	244.9	32,367	36	61.5	11,144	256.4	Cheongju-si
280	27	156	797.9	1.775	18	141.5	15,809	41	108.5	12,155	245.1	Chungju-si
10	1	298	1,278.8	2.693	9	21.7	4,556	48	124.9	15,090	71.1	Jecheon-si
1,195	37	239	1,741.2	3.113	90	423.6	60,298	193	281.6	73,953	530.5	Cheonwon-gun
272	14	68	615.2	1.678	12	90.5	22,300	47	132.0	13,215	97.0	Boeun-gun
40	4	57	477.0	1.157	14	33.0	10,252	37	84.0	11,104	306.9	Okcheon-gun
205	14	65	709.4	1.579	12	50.6	26,446	16	36.0	6,907	359.9	Yeongdong-gun
20	1	32	231.3	0.349	7	37.4	9,432	31	94.5	12,155	120.0	Jincheon-gun
150	2	133	785.5	1.481	31	181.0	48,321	38	80.2	15,180	250.6	Goesan-gun
70	5	66	548.5	0.094	10	97.4	17,032	41	136.2	17,371	123.6	Eumseong-gun
-	-	331	918.0	2.028	6	-	9,336	14	12.0	7,678	468.3	Danyang-gun
<b>2,413</b>	<b>86</b>	<b>1,247</b>	<b>8,770.7</b>	<b>10.153</b>	<b>482</b>	<b>2,653.5</b>	<b>398,235</b>	<b>1,597</b>	<b>4,298.1</b>	<b>715,030</b>	<b>11,492.3</b>	<b>Chungcheongnam-do</b>
88	3	164	1,155.0	1.329	63	458.7	54,295	154	367.5	61,308	73.3	Cheonan-si
185	1	115	1,559.7	2.334	74	464.5	34,708	280	804.6	140,664	1,006.6	Gongju-si
75	4	38	672.1	0.197	15	113.7	4,171	79	209.8	22,466	173.1	Boryeong-si
335	11	45	420.2	0.535	53	511.5	55,735	92	276.1	57,027	79.5	Asan-si
147	10	135	486.7	1.237	27	61.6	10,788	67	212.3	20,983	4,813.1	Seosan-si
135	5	128	675.8	0.509	3	12.6	1,929	136	374.9	50,791	151.9	Nonsan-si

## 7. 수 리 시 설 별 Number, Capacity and Irrigation

시 군 별	계 Total			저 수 지 Reservoir				양(배)수장 Pumping & Drainage			
	개소수 No.	인가면적 Planned Develop- ment Area (ha)	수혜면적 Benefitted Area (ha)	개소수 No.	유효저수량 Effective Storage Capacity (1,000m <sup>3</sup> )	수혜면적 Benefitted Area (ha)	만수면적 Area of Full Water (ha)	개소수 No.	수혜면적 Benefitted Area (ha)	원동기	
										전동기 Electric Motor	
									마력수 (HP)	대수 No.	
금 산 군	425	2,905.7	2,804.0	83	1,556	814.4	75.8	34	453.2	1,250	30
연 기 군	320	2,199.7	1,776.7	29	377	288.1	22.1	8	65.6	275	7
부 여 군	389	3,462.5	2,225.4	102	905	792.2	57.3	46	552.0	7,065	52
서 천 군	61	383.8	383.8	13	318	223.8	15.4	2	5.0	8,625	5
청 양 군	364	2,651.3	2,402.4	64	730	791.7	60.3	33	388.2	1,357	27
홍 성 군	290	1,358.9	1,302.5	36	965	409.8	37.2	29	301.4	493	16
예 산 군	204	1,462.8	1,386.4	18	593	310.8	40.9	35	395.1	1,060	25
태 안 군	130	1,153.5	1,140.6	30	2,100	612.9	154.0	15	285.6	480	14
당 진 군	99	7,755.5	4,717.1	37	47,770	4,559.1	2,243.6	10	5.0	7,195	30
<b>전 라 북 도</b>	<b>4,702</b>	<b>78,130.8</b>	<b>26,338.2</b>	<b>1,921</b>	<b>51,444</b>	<b>14,406.2</b>	<b>5,771.3</b>	<b>158</b>	<b>2,055.2</b>	<b>15,067</b>	<b>135</b>
전 주 시	147	1062.2	722.7	67	1,201	410.5	79.5	4	45.4	65	4
군 산 시	118	43,895.4	685.1	80	15,020	557.1	3,730.9	1	-	8,000	8
익 산 시	252	1,729.9	903.2	121	2,313	471.9	128.8	3	13.2	50	2
정 읍 시	410	3,103.4	2,185.9	200	6009	1,425.6	245.0	10	88.0	405	7
남 원 시	813	5,906.4	4,539.4	247	3,601	1,774.6	258.6	44	600.0	2,835	45
김 제 시	203	1,940.0	1,626.8	104	1,266	1,000.2	153.7	3	116.0	80	3
완 주 군	434	3,007.9	1,995.0	152	2,699	1,046.6	173.8	9	111.8	378	9
진 안 군	310	3,144.3	2,226.4	119	3,192	1,205.9	116.4	9	98.8	223	8
무 주 군	209	1,137.9	1,116.6	67	808	421.2	57.7	4	57.0	140	4
장 수 군	194	1,301.8	1,014.6	50	728	279.0	19.6	6	64.7	440	6
임 실 군	317	2,696.6	2,105.3	169	2,976	1,187.4	122.4	14	150.3	370	12
순 창 군	364	2,484.9	1,966.6	147	3,105	1,013.8	97.8	23	330.2	1,733	11
고 창 군	735	5,216.7	4,156.9	320	5,799	2,865.9	447.5	27	369.8	308	15
부 안 군	196	1,503.4	1,093.7	78	2,728	746.5	139.6	1	10.0	40	1
<b>전 라 남 도</b>	<b>6,583</b>	<b>98,088.9</b>	<b>51,181.7</b>	<b>2,264</b>	<b>352,476</b>	<b>31,258.2</b>	<b>18,303.7</b>	<b>218</b>	<b>3,555.3</b>	<b>11,417</b>	<b>220</b>
목 포 시	29	200.4	200.4	18	338	163.4	15.8	-	-	-	-
여 수 시	199	1,293.7	1,081.4	54	1,592	674.2	67.1	23	17.0	420	22
순 천 시	303	2,959.6	2,315.1	48	2,271	714.3	77.5	14	288.4	1,135	18
나 주 시	274	4,239.9	2,444.9	67	2,265	1,059.5	96.6	26	491.6	2,267	36
광 양 시	186	1,380.5	1,249.1	31	559	369.0	25.5	2	10.0	175	2
담 양 군	208	1,864.4	1,696.3	70	2,755	1,181.8	71.2	2	14.7	45	2
곡 성 군	256	2,030.4	1,983.8	83	2,359	853.0	112.6	21	391.0	1,340	20

## 제 원 현 황 (계속)

### Area by Facilities(Cont'd)

Station		보 Weir			집수암거 Infiltration Gallery			관 정 Tube well			미수혜면적 Unirrigated Area (ha)	Administrative  Division
Power		개소수 No.	수혜면적 Benefitted Area (ha)	취입수량 Water Intake (m <sup>3</sup> /s)	개소수 No.	수혜면적 Benefitted Area (ha)	채수량 Amount of Water Attained (m <sup>3</sup> /day)	개소수 No.	수혜면적 Benefitted Area (ha)	채수량 Amount of Water Attained (m <sup>3</sup> /day)		
엔 진 Engine	마력수 (HP)											
60	4	164	1,067.4	1.263	35	177.4	24,563	109	291.6	38,158		
75	1	68	848.8	1.268	25	220.8	27,915	190	353.4	153,193	423.0	Yeongi-gun
335	9	106	412.3	0.256	57	263.4	35,559	78	205.5	36,712	1,237.1	Buyeo-gun
10	1	4	32.0	0.075	1	-	320	41	123.0	10,733	-	Seocheon-gun
81	6	140	775.3	0.324	43	220.6	72,906	84	226.6	30,793	248.9	Cheongyang-gun
308	13	51	138.9	0.196	34	56.7	14,733	140	395.7	54,342	56.4	Hongseong-gun
444	11	44	409.9	0.431	34	32.5	54,038	73	238.1	21,486	76.4	Yesan-gun
62	3	38	99.3	0.096	13	43.8	3,765	34	99.0	7,647	12.9	Taeon-gun
73	4	7	17.3	0.103	5	15.7	2,810	40	120.0	8,727	3,038.4	Dangjin-gun
<b>1,444</b>	<b>52</b>	<b>770</b>	<b>4,787.7</b>	<b>13.872</b>	<b>250</b>	<b>677.4</b>	<b>185,230</b>	<b>1,603</b>	<b>4,411.7</b>	<b>563,866</b>	<b>51,792.6</b>	<b>Jeollabuk-do</b>
-	-	8	105.1	0.020	20	38.3	7,643	48	123.4	14,718	339.5	Jeonju-si
-	-	-	-	-	-	-	-	37	128.0	10,866	43,210.3	Gunsan-si
30	1	3	18.5	0.057	1	0.6	950	124	399.0	41,944	826.7	Iksan-si
282	6	21	102.8	0.046	28	139.8	18,628	151	429.7	41,747	917.5	Jeongeup-si
140	7	122	1,197.6	2.931	12	59.3	7,238	388	907.9	164,554	1,367.0	Namwon-si
15	1	10	201.9	0.150	18	103.2	10,820	68	205.5	20,093	313.2	Gimje-si
-	-	78	362.1	0.822	62	103.1	21,000	133	371.4	58,657	1,012.9	Wanju-gun
125	3	103	664.3	1.773	24	71.0	35,067	55	186.4	14,837	917.9	Jinan-gun
28	1	88	579.4	0.884	4	6.0	3,257	46	53.0	14,998	21.3	Muju-gun
-	-	89	505.6	1.083	6	37.3	13,945	43	128.0	11,963	287.2	Jangsu-gun
70	3	43	514.6	4.306	-	-	-	91	253.0	34,500	591.3	Imsil-gun
491	15	34	218.4	0.649	40	44.2	33,271	120	360.0	38,151	518.3	Sunchang-gun
263	15	171	317.4	1.151	35	74.6	33,411	182	529.2	65,436	1,059.8	Gochang-gun
-	-	-	-	-	-	-	-	117	337.2	31,402	409.7	Buan-gun
<b>916</b>	<b>33</b>	<b>914</b>	<b>7,188.0</b>	<b>13.85</b>	<b>397</b>	<b>1,746.7</b>	<b>419,429</b>	<b>2,790</b>	<b>7,433.5</b>	<b>791,814</b>	<b>46,907.2</b>	<b>Jeollanam-do</b>
-	-	-	-	-	-	-	-	11	37.0	2,530	-	Mokpo-si
75	1	8	35.0	0.081	3	29.9	6,400	111	325.3	30,842	212.3	Yeosu-si
-	-	87	936.3	2.697	22	36.1	20,310	132	340.0	41,991	644.5	Suncheon-si
-	-	55	461.5	1.302	7	71.7	18,108	119	360.6	29,989	1,795.0	Naju-si
-	-	81	716.7	1.183	6	47.0	10,209	66	106.4	17,750	131.4	Gwangyang-si
-	-	18	78.9	0.162	15	122.5	32,900	103	298.4	30,978	168.1	Damyang-gun
20	1	46	399.6	1.125	10	58.4	15,003	96	281.8	30,785	46.6	Gokseong-gun

## 7. 수 리 시 설 별 Number, Capacity and Irrigation

시 군 별	계 Total			저 수 지 Reservoir				양(배)수장 Pumping & Drainage			
	개소수 No.	인가면적 Planned Develop- ment Area (ha)	수혜면적 Benefitted Area (ha)	개소수 No.	유효저수량 Effective Storage Capacity (1,000m <sup>3</sup> )	수혜면적 Benefitted Area (ha)	만수면적 Area of Full Water (ha)	개소수 No.	수혜면적 Benefitted Area (ha)	원동기	
										전동기 Electric Motor	
										마력수 (HP)	대수 No.
구례군	42	280.2	280.2	7	610	166.5	24.9	-	-	-	-
고흥군	538	7,107.8	6,051.8	230	16,091	4,899.7	5,243.0	11	229.0	1,118	18
보성군	340	3,388.6	2,879.5	104	2,467	2,037.8	149.5	16	117.0	970	17
화순군	464	2,831.8	2,190.5	120	4,226	1,145.6	170.2	4	42.0	330	4
장흥군	444	4,149.7	3,730.4	91	3,605	1,591.1	190.6	16	115.3	510	6
강진군	324	3,800.9	3,691.0	104	4,051	2,318.1	164.1	18	146.1	580	15
해남군	574	4,571.7	4,570.7	295	7,399	3,451.0	506.1	14	169.0	230	8
영암군	253	35,179.0	1,450.9	102	278,171	830.5	10,191.7	7	86.3	116	4
무안군	370	8,273.2	2,587.2	131	2,524	1,552.6	203.4	5	344.0	300	8
함평군	403	3,609.2	2,964.3	121	3,358	1,667.2	160.3	19	583.6	790	21
영광군	463	2,838.9	2,521.3	158	4,452	1,405.4	180.8	6	189.7	303	6
장성군	221	1,890.4	1,890.4	74	2,605	984.1	80.5	2	53.2	253	2
완도군	129	1,036.5	797.3	41	1,314	520.8	51.0	2	-	50	1
진도군	199	1,812.3	1,651.3	99	3,463	1,320.9	121.4	5	85.0	170	4
신안군	364	3,349.8	2,953.9	216	6,000	2,351.7	400.0	5	182.4	315	6
<b>경상북도</b>	<b>12,734</b>	<b>83,454.8</b>	<b>66,450.0</b>	<b>5,014</b>	<b>83,275</b>	<b>31,051.7</b>	<b>4,545.1</b>	<b>913</b>	<b>7,189.9</b>	<b>33,922</b>	<b>723</b>
포항시	799	4,615.1	4,203.7	246	3,898	2,275.4	218.2	42	480.2	1,645	40
경주시	891	7,776.7	7,694.4	389	6,152	3,989.5	252.4	80	986.3	2,475	67
김천시	972	7,747.1	6,341.6	244	2,515	1,828.1	134.6	57	436.5	3,050	47
안동시	453	3,183.3	3,123.7	172	4,298	1,700.6	168.9	69	437.3	2,630	52
구미시	521	3,974.7	3,157.9	204	4,570	1,589.0	203.1	76	559.5	3,385	73
영주시	500	2,386.5	1,977.4	60	403	345.1	32.3	19	114.0	749	22
영천시	1,296	6,979.5	3,403.5	947	13,595	2,741.3	1,342.0	31	63.9	1,485	22
상주시	825	6,949.7	5,794.6	216	3,776	1,915.2	231.0	64	987.8	2,088	42
문경시	311	3,307.6	2,977.7	33	747	324.6	35.2	28	330.1	1,410	27
경산시	460	3,415.0	702.3	292	8,819	566.5	349.6	20	-	620	16
군위군	783	3,623.9	2,947.6	362	4,765	1,721.7	157.5	74	315.5	1,250	28
의성군	1,080	6,317.2	5,815.3	642	10,241	4,137.7	500.0	100	862.1	4,213	85
청송군	573	1,838.9	1,003.5	149	2,804	508.9	110.6	20	19.2	658	18
영양군	306	1,091.6	926.1	74	549	242.6	20.4	15	82.6	488	11
영덕군	378	1,554.5	1,451.2	105	1,351	555.5	46.0	21	80.9	710	18
청도군	676	5,393.6	3,451.2	269	6,483	1,623.8	267.8	57	85.1	2,220	47

## 제 원 현 황 (계속)

### Area by Facilities(Cont'd)

Station		보 Weir			집수암거 Infiltration Gallery			관 정 Tube well			미수혜면적 Unirrigated Area (ha)	Administrative  Division
Power		개소수 No.	수혜면적 Benefitted Area (ha)	취입수량 Water Intake (m <sup>3</sup> /s)	개소수 No.	수혜면적 Benefitted Area (ha)	채수량 Amount of Water Attained (m <sup>3</sup> /day)	개소수 No.	수혜면적 Benefitted Area (ha)	채수량 Amount of Water Attained (m <sup>3</sup> /day)		
엔 진 Engine	대수 No.											
마력수 (HP)	대수 No.	No.	(ha)	(m <sup>3</sup> /s)	No.	(ha)	(m <sup>3</sup> /day)	No.	(ha)	(m <sup>3</sup> /day)		
-	-	11	64.7	0.244	1	7.0	1,632	23	42.0	6,057	-	Gurye-gun
-	-	44	240.7	0.366	66	198.4	47,486	187	484.0	52,530	1,056.0	Goheung-gun
46	2	49	371.6	0.481	2	23.6	4,479	169	329.5	49,861	509.1	Boseong-gun
-	-	158	360.0	0.585	32	154.9	11,863	150	488.0	40,422	641.3	Hwasun-gun
240	10	127	1,563.6	1.400	41	54.0	38,078	169	406.4	69,931	419.3	Jangheung-gun
90	4	33	497.3	1.032	24	316.6	55,823	145	412.9	48,463	109.9	Gangjin-gun
125	6	61	318.4	0.378	25	98.3	19,113	179	534.0	63,867	1.0	Haenam-gun
110	3	24	131.1	0.137	22	105.3	11,651	98	297.7	28,217	33,728.1	Yeongam-gun
30	1	10	82.6	0.112	2	7.5	2,125	222	600.5	65,791	5,686.0	Muan-gun
30	1	41	262.3	0.767	28	34.7	30,950	194	416.5	44,980	644.9	Hampyeong-gun
45	1	32	269.0	0.798	48	103.7	19,041	219	553.5	51,305	317.6	Yeonggwang-gun
-	-	28	396.8	0.991	25	194.3	69,852	92	262.0	28,692	-	Jangseong-gun
5	1	-	-	-	6	73.0	2,895	80	203.5	18,011	239.2	Wando-gun
70	1	1	1.9	0.009	-	-	-	94	243.5	19,546	161.0	Jindo-gun
30	1	-	-	-	12	9.8	1,511	131	410.0	19,276	395.9	sinan-gun
<b>9,564</b>	<b>222</b>	<b>2,599</b>	<b>20,532.0</b>	<b>65.945</b>	<b>517</b>	<b>3,621.9</b>	<b>1,010,355</b>	<b>3,691</b>	<b>4,054.5</b>	<b>2,432,700</b>	<b>17,004.8</b>	<b>Gyeongsangbuk-do</b>
27	3	102	694.6	1.404	41	103.9	55,950	368	649.6	239,795	411.4	Pohang-si
456	13	78	1,727.9	4.061	55	599.4	132,028	289	391.3	360,084	82.3	Gyeongju-si
1,252	16	286	3,323.4	14.833	47	607.6	142,030	338	146.0	200,342	1,405.5	Gimcheon-si
700	17	92	781.7	1.681	3	6.7	4,439	117	197.4	87,799	59.6	Andong-si
196	5	8	175.9	0.197	58	405.8	138,338	175	427.7	110,919	816.8	Gumi-si
362	4	88	816.3	1.258	26	216.1	36,494	307	485.9	130,207	409.1	Yeongju-si
550	9	80	598.3	0.601	1	-	3,525	237	-	101,965	3,576.0	Yeongcheon-si
1,347	26	198	1,784.9	4.183	48	656.9	230,906	299	449.8	268,980	1,155.1	Sangju-si
30	1	195	2,173.9	4.359	4	29.1	4,328	51	120.0	49,283	329.9	Mungyeong-si
103	4	27	132.0	0.495	10	1.8	9,810	111	2.0	58,487	2,712.7	Gyeongsan-si
1,150	46	153	876.4	18.812	18	17.0	10,405	176	17.0	73,821	676.3	Gunwi-gun
1,407	18	113	744.5	1.581	9	5.0	2,897	216	66.0	244,838	501.9	Uiseong-gun
170	4	350	412.7	1.099	9	25.8	5,264	45	36.9	12,532	835.4	Cheongsong-gun
150	4	187	593.7	0.836	3	7.2	914	27	-	7,780	165.5	Yeongyang-gun
83	3	123	644.7	1.292	14	125.9	52,658	115	44.2	65,015	103.3	Yeongdeok-gun
215	10	171	1,705.5	3.303	59	13.8	34,595	120	23.0	46,535	1,942.4	Cheongdo-gun

## 7. 수 리 시 설 별 Number, Capacity and Irrigation

시 군 별	계 Total			저 수 지 Reservoir				양(배)수장 Pumping & Drainage			
	개소수 No.	인가면적 Planned Develop- ment Area (ha)	수혜면적 Benefitted Area (ha)	개소수 No.	유효저수량 Effective Storage Capacity (1,000m <sup>3</sup> )	수혜면적 Benefitted Area (ha)	만수면적 Area of Full Water (ha)	개소수 No.	수혜면적 Benefitted Area (ha)	원동기	
										전동기 Electric Motor	
									마력수 (HP)	대수 No.	
고령군	289	1,818.7	1,427.8	133	1,453	939.1	73.2	34	227.7	825	26
성주군	433	3,916.0	3,639.7	185	2,666	1,709.7	192.6	25	271.8	890	15
칠곡군	307	2,112.9	1,873.0	156	2,188	1,328.5	94.1	9	111.0	400	5
예천군	385	2,983.0	2,412.2	83	1,203	666.2	54.7	36	411.0	1,973	30
봉화군	193	1,351.5	1,078.0	38	576	255.4	38.5	7	96.7	190	5
울진군	303	1,117.8	1,047.6	15	222	87.3	22.5	29	230.7	568	27
<b>경상남도</b>	<b>8,621</b>	<b>58,172.3</b>	<b>41,654.4</b>	<b>2,742</b>	<b>40,931</b>	<b>20,928.4</b>	<b>2,031.3</b>	<b>490</b>	<b>3,267.5</b>	<b>17,481</b>	<b>299</b>
창원시	184	1,144.1	419.6	56	473	167.0	51.5	20	85.9	130	6
마산시	289	1,655.2	1,075.6	74	1,566	604.6	54.8	-	-	-	-
진주시	428	4,311.1	3,038.2	232	3,263	1,855.4	168.7	32	332.5	710	15
진해시	90	409.1	203.1	33	417	140.7	19.4	2	4.5	20	2
통영시	160	696.9	449.6	47	843	236.2	48.3	-	-	-	-
사천시	345	1,550.2	1,457.5	86	964	599.8	58.9	15	109.9	268	8
김해시	461	4,439.4	2,402.7	152	2,060	1,263.5	101.7	32	406.9	2,050	21
밀양시	436	4,138.3	2,901.8	173	3,551	1,421.7	136.8	62	334.8	1,948	54
거제시	363	1,677.2	1,444.9	96	1,307	852.7	74.0	25	-	509	22
양산시	264	1,556.3	1,009.5	54	929	301.8	45.4	11	64.0	180	3
의령군	349	2,084.3	1,586.3	129	1,888	1,035.3	115.8	8	116.8	-	-
함안군	410	2,649.0	1,848.4	183	2,757	1,398.7	132.8	17	75.5	860	16
창녕군	537	4,563.3	2,423.6	186	3,544	1,481.9	188.6	67	662.2	4,785	34
고성군	643	4,185.0	3,729.4	186	4,824	2,055.8	194.3	28	148.9	580	15
남해군	330	1,568.9	1,372.2	127	1,835	978.7	81.8	1	-	-	-
하동군	506	2,909.6	2,129.8	143	1,956	872.0	115.8	4	39.8	80	3
산청군	716	4,706.9	3,875.3	191	1,745	1,440.0	88.1	31	117.6	1,115	28
함양군	599	4,149.8	3,072.4	184	1,167	1,128.9	59.1	30	92.4	670	17
거창군	724	4,049.6	3,079.4	142	1,708	927.2	77.7	50	68.6	2,125	35
합천군	787	5,728.1	4,135.1	268	4,133	2,166.5	217.8	55	607.2	1,451	20
<b>제주도</b>	<b>39</b>	<b>296.5</b>	<b>87.4</b>	<b>1</b>	<b>5</b>	<b>-</b>	<b>1.0</b>	<b>1</b>	<b>3.0</b>	<b>20</b>	<b>1</b>
서귀포시	1	18.6	5.0	-	-	-	-	-	-	-	-
북제주군	25	183.4	59.3	1	5	-	1.0	-	-	-	-
남제주군	13	94.5	23.1	-	-	-	-	1	3.0	20	1



## 제 원 현 황 (계속)

### Area by Facilities(Cont'd)

Station		보 Weir			집수암거 Infiltration Gallery			관 정 Tube well			미수혜면적 Unirrigated Area (ha)	Administrative  Division
		개소수 No.	수혜면적 Benefitted Area (ha)	취입수량 Water Intake (m <sup>3</sup> /s)	개소수 No.	수혜면적 Benefitted Area (ha)	채수량 Amount of Water Attained (m <sup>3</sup> /day)	개소수 No.	수혜면적 Benefitted Area (ha)	채수량 Amount of Water Attained (m <sup>3</sup> /day)		
엔진 Engine	마력수 (HP)										대수 No.	
325	9	49	242.6	1.434	6	18.4	6,853	67	-	39,959	390.9	Goryeong-gun
434	10	47	924.1	0.888	40	519.5	46,341	136	214.6	52,899	276.3	Seongju-gun
151	5	47	187.7	0.325	17	57.0	16,440	78	188.8	36,223	239.9	Chilgok-gun
346	9	60	845.8	0.914	32	103.9	55,029	174	385.3	121,744	570.8	Yecheon-gun
60	2	74	613.3	1.288	7	5.7	1,487	67	106.9	30,166	273.5	Bonghwa-gun
50	4	71	532.1	1.101	10	95.4	19,624	178	102.1	93,327	70.2	Uljin-gun
<b>8,673</b>	<b>220</b>	<b>1,971</b>	<b>11,196.3</b>	<b>21.876</b>	<b>778</b>	<b>1,487.6</b>	<b>554,316</b>	<b>2,640</b>	<b>4,774.6</b>	<b>764,083</b>	<b>16,517.9</b>	<b>Gyeongsangnam-do</b>
291	14	35	37.7	0.050	13	6.0	4,627	60	123.0	14,271	724.5	Changwon-si
-	-	118	235.1	0.338	12	76.7	4,456	85	159.2	25,120	579.6	Masan-si
455	17	17	434.1	0.449	22	44.2	21,759	125	372.0	36,260	1,272.9	Jinju-si
-	-	21	23.2	0.057	8	8.7	1,095	26	26.0	5,103	206.0	Jinhae-si
-	-	-	-	-	12	31.0	20,000	101	182.4	30,520	247.3	Tongyeong-si
135	7	56	347.7	0.291	16	19.4	11,648	172	380.7	44,991	92.7	Sacheon-si
828	16	94	245.8	0.846	87	219.3	58,375	96	267.2	33,910	2,036.7	Gimhae-si
538	11	78	887.7	1.661	8	75.6	17,937	115	182.0	32,291	1,236.5	Miryang-si
30	3	66	235.4	0.306	50	80.8	15,529	126	276.0	33,139	232.3	Geoje-si
350	9	116	500.0	1.192	13	59.4	17,165	70	84.3	19,916	546.8	Yangsan-si
215	6	36	192.0	0.117	44	174.2	14,528	132	68.0	36,232	498.0	Uiryeong-gun
465	8	83	246.6	0.423	4	11.4	6,355	123	116.2	38,229	800.6	Haman-gun
2,165	39	39	161.7	1.010	63	-	109,037	182	117.8	59,510	2,139.7	Changnyeong-gun
270	13	142	702.8	0.629	38	139.1	7,413	249	682.8	85,427	455.6	Goseong-gun
25	1	15	81.5	0.089	51	83.0	24,646	136	229.0	25,593	196.7	Namhae-gun
90	2	203	836.7	1.917	26	47.5	12,065	130	333.8	34,099	779.8	Hadong-gun
160	6	224	2,107.2	2.743	104	50.5	100,038	166	160.0	52,711	831.6	Sancheong-gun
540	13	231	1,533.1	3.015	42	12.6	8,438	112	305.4	28,063	1,077.4	Hamyang-gun
614	15	289	1,760.1	5.787	59	59.5	22,003	184	264.0	36,049	970.2	Geochang-gun
1,502	40	108	627.9	0.956	106	288.7	77,202	250	444.8	92,649	1,593.0	Hapcheon-gun
-	-	<b>2</b>	-	<b>0.050</b>	-	-	-	<b>35</b>	<b>84.4</b>	<b>75,297</b>	<b>209.1</b>	<b>Jeju-do</b>
-	-	-	-	-	-	-	-	1	5.0	1,900	13.6	Seogwipo-si
-	-	-	-	-	-	-	-	24	59.3	56,647	124.1	Bukjeju-gun
-	-	2	-	0.050	-	-	-	10	20.1	16,750	71.4	Namjeju-gun

## 7. 수 리 시 설 별 Number, Capacity and Irrigation

다. 농조관할 By FIA

농 조 명	계 Total			저 수 지 Reservoir				양(배)수장 Pumping & Drainage			
	개소수	인가면적 Planned Develop- ment Area (ha)	수혜면적 Benefitted Area (ha)	개소수	유효저수량 Effective Storage Capacity (1,000m <sup>3</sup> )	수혜면적 Benefitted Area (ha)	만수면적 Area of Full Water (ha)	개소수	수혜면적 Benefitted Area (ha)	원동기	
										전동기 Electric Motor	
									마력수 (HP)	대수 No.	
No.	(ha)	(ha)	No.	(1,000m <sup>3</sup> )	(ha)	(ha)	No.	(ha)	(HP)	No.	
<b>총 계</b>	<b>12,025</b>	<b>660,349.6</b>	<b>507,598.1</b>	<b>3,277</b>	<b>2,396,883</b>	<b>370,356.3</b>	<b>46,733.9</b>	<b>3,449</b>	<b>119,697.4</b>	<b>760,550</b>	<b>5,291</b>
서울특별시	3	790.5	340.5	-	-	-	-	2	266.4	440	4
서울	3	790.5	340.5	-	-	-	-	2	266.4	440	4
대구광역시	101	6,099.0	4,651.5	23	21,002	2,147.5	366.4	50	2,504.0	21,980	97
달성	101	6,099.0	4,651.5	23	21,002	2,147.5	366.4	50	2,504.0	21,980	97
인천광역시	46	5,599.1	4,657.6	14	20,041	4,657.6	469.8	21	-	4,125	31
강화	46	5,599.1	4,657.6	14	20,041	4,657.6	469.8	21	-	4,125	31
울산광역시	190	4,095.3	3,505.8	78	11,953	2,267.5	355.8	52	416.6	2,340	53
울산	190	4,095.3	3,505.8	78	11,953	2,267.5	355.8	52	416.6	2,340	53
경기도	637	79,780.9	63,048.8	102	234,733	35,239.2	6,140.1	328	24,286.1	96,701	560
수화	72	4,150.1	3,523.6	16	20,515	3,523.6	678.7	27	-	1,158	35
고양	6	3,492.3	1,674.4	-	-	-	-	6	1,674.4	5,450	21
광주	22	1,294.8	749.8	2	1,292	282.8	28.9	10	434.2	1,130	13
포천	26	1,461.8	1,245.2	9	7,347	1,123.1	128.2	8	122.1	1,595	12
연천	18	2,624.2	2,137.7	1	1,640	136.0	22.9	16	2,001.7	7,340	32
양평	30	2,532.0	1,705.2	7	5,478	809.8	111.8	11	895.4	3,705	20
여주	45	3,586.4	3,009.6	3	3,193	278.7	30.8	19	2,465.4	6,600	27
이천	70	1,861.2	1,781.2	4	2,473	754.8	98.6	27	110.1	1,787	43
기호	121	15,019.4	12,989.4	35	71,392	9,616.5	1,374.4	47	1,644.1	7,070	72
홍안	14	1,612.3	1,148.2	8	5,596	1,148.2	175.4	4	-	80	4
한강	31	12,920.8	8,459.1	1	74	16.4	2.6	30	8,442.7	15,798	45
파주	110	11,707.5	9,000.3	13	12,431	1,924.2	289.0	54	6,496.0	26,360	99
평택	72	17,518.1	15,625.1	3	103,303	15,625.1	3,198.8	69	-	18,628	137
강원도	499	19,252.4	14,069.8	69	90,311	10,640.1	1,666.2	94	1,124.3	15,120	136
춘천	31	1,803.8	977.1	10	8,344	977.1	140.3	1	-	200	2
홍천	102	2,438.8	1,796.6	21	11,503	1,496.9	190.9	16	41.6	1,420	16
원주	73	2,042.3	1,559.7	11	7,790	1,130.1	158.4	8	395.9	1,180	17
증양	127	6,729.6	5,382.7	8	28,226	3,621.6	767.6	40	411.2	7,765	54
영북	59	1,457.7	1,251.7	5	7,784	1,028.7	100.0	13	73.8	1,655	19
강릉	107	4,780.2	3,102.0	14	26,663	2,385.7	309.0	16	201.8	2,900	28
충청북도	1,061	55,016.0	28,787.0	190	153,380	23,645.0	2,463.2	208	4,837.5	32,712	290
청원	85	5,838.2	4,717.7	18	20,260	3,814.9	384.9	40	902.8	11,486	70
보은	128	3,587.8	3,021.9	19	18,186	2,755.6	234.5	38	171.6	2,315	57
옥천	117	2,587.2	1,935.0	31	11,904	1,676.2	186.5	11	258.8	1,685	14
영동	116	2,153.1	1,797.2	17	6,138	1,090.3	109.4	22	671.9	1,795	26
진천	89	23,251.6	4,071.4	11	26,093	3,324.3	368.0	14	713.1	1,577	14
괴산	153	4,673.6	3,687.0	28	21,160	3,138.8	368.3	25	503.9	2,255	33
음성	126	6,033.0	4,553.0	32	29,053	4,406.8	451.9	28	81.8	1,395	33
충주	169	5,720.1	4,214.9	18	15,790	2,681.9	274.5	28	1,500.9	5,198	39
제천	78	1,171.4	788.9	16	4,795	756.2	85.2	2	32.7	5,006	4

## 제 원 현 황 (계속)

### Area by Facilities(Cont'd)

Station		보 Weir			집수암거 Infiltration Gallery			관 정 Tube well			미수해면적 Unirrigated Area (ha)	Name of FIA
		개소수 No.	수해면적 Benefitted Area (ha)	취입수량 Water Intake (m <sup>3</sup> /s)	개소수 No.	수해면적 Benefitted Area (ha)	채수량 Amount of Water Attained (m <sup>3</sup> /day)	개소수 No.	수해면적 Benefitted Area (ha)	채수량 Amount of Water Attained (m <sup>3</sup> /day)		
엔진 Engine	마력수 (HP)										대수 No.	
<b>59,731</b>	<b>399</b>	<b>3,844</b>	<b>14,276.5</b>	<b>398.552</b>	<b>463</b>	<b>3,194.9</b>	<b>2,948,227</b>	<b>992</b>	<b>73.0</b>	<b>584,820</b>	<b>152,751.5</b>	<b>Total</b>
-	-	-	-	-	<b>1</b>	<b>74.1</b>	-	-	-	-	<b>450.0</b>	<b>Seoul-teukbyeolsi</b>
-	-	-	-	-	1	74.1	-	-	-	-	450.0	Seoul
<b>431</b>	<b>2</b>	<b>22</b>	-	<b>1.157</b>	-	-	-	<b>6</b>	-	<b>2,556</b>	<b>1,447.5</b>	<b>Daegu-gwangyeoksi</b>
431	2	22	-	1.157	-	-	-	6	-	2,556	1,447.5	Dalseong
<b>270</b>	<b>5</b>	-	-	-	-	-	-	<b>11</b>	-	<b>4,471</b>	<b>941.5</b>	<b>Incheon-gwangyeoksi</b>
270	5	-	-	-	-	-	-	11	-	4,471	941.5	Ganghwa
<b>97</b>	<b>4</b>	<b>36</b>	<b>207.9</b>	<b>1.425</b>	<b>18</b>	<b>613.8</b>	<b>48,614</b>	<b>6</b>	-	<b>2,093</b>	<b>589.5</b>	<b>Ulsan-gwangyeoksi</b>
97	4	36	207.9	1.425	18	613.8	48,614	6	-	2,093	589.5	Ulsan
<b>2,209</b>	<b>19</b>	<b>136</b>	<b>2,084.8</b>	<b>19.527</b>	<b>53</b>	<b>1,438.7</b>	<b>520,668</b>	<b>18</b>	-	<b>10,219</b>	<b>16,732.1</b>	<b>Gyeonggi-do</b>
-	-	29	-	3.568	-	-	-	-	-	-	626.5	Suhwa
-	-	-	-	-	-	-	-	-	-	-	1,817.9	Goyang
-	-	10	32.8	0.645	-	-	-	-	-	-	545.0	Gwangju
-	-	7	-	0.017	-	-	-	2	-	951	216.6	Pocheon
-	-	1	-	0.075	-	-	-	-	-	-	486.5	Yeoncheon
-	-	11	-	0.324	-	-	-	1	-	259	826.8	Yangpyeong
50	1	8	-	0.464	15	265.5	96,600	-	-	-	576.8	Yeoju
-	-	8	-	1.046	23	916.3	298,146	8	-	5,916	80.0	Icheon
115	3	25	1,471.9	9.360	7	256.9	79,473	7	-	3,093	2,030.0	Giho
-	-	2	-	0.027	-	-	-	-	-	-	464.1	Heungan
157	8	-	-	-	-	-	-	-	-	-	4,461.7	Hangang
1,800	6	35	580.1	4.001	8	-	46,449	-	-	-	2,707.2	Paju
87	1	-	-	-	-	-	-	-	-	-	1,893.0	Pyeongtaek
<b>500</b>	<b>11</b>	<b>166</b>	<b>2,305.4</b>	<b>23.901</b>	<b>12</b>	-	<b>43,781</b>	<b>158</b>	-	<b>90,068</b>	<b>5,182.6</b>	<b>Gangwon-do</b>
-	-	9	-	0.372	-	-	-	11	-	4,721	826.7	Chuncheon
225	5	55	258.1	2.488	-	-	-	10	-	2,928	642.2	Hongcheon
-	-	41	33.7	4.358	4	-	6,565	9	-	4,942	482.6	Wonju
30	1	23	1,349.9	8.479	-	-	-	56	-	40,282	1,346.9	Jungang
245	5	14	149.2	3.093	6	-	33,164	21	-	8,522	206.0	Yeongbuk
-	-	24	514.5	5.111	2	-	4,052	51	-	28,673	1,678.2	Gangneung
<b>1,989</b>	<b>24</b>	<b>572</b>	<b>260.2</b>	<b>36.751</b>	<b>63</b>	<b>44.3</b>	<b>268,540</b>	<b>28</b>	-	<b>11,465</b>	<b>26,229.0</b>	<b>Chungcheongbuk-do</b>
515	3	22	-	9.044	-	-	-	5	-	1,700	1,120.5	Cheongwon
-	-	56	94.7	5.528	11	-	79,537	4	-	1,272	565.9	Boeun
-	-	59	-	6.537	4	-	17,786	12	-	3,793	652.2	Okcheon
-	-	67	35.0	2.412	5	-	7,946	5	-	2,950	355.9	Yeongdong
1,264	13	61	34.0	3.149	3	-	6,484	-	-	-	19,180.2	Jincheon
28	1	82	-	3.891	17	44.3	73,644	1	-	1,220	986.6	Goesan
-	-	64	64.4	2.295	2	-	-	-	-	-	1,480.0	Eumseong
182	7	110	32.1	2.993	12	-	37,766	1	-	530	1,505.2	Chungju
-	-	51	-	0.902	9	-	45,377	-	-	-	382.5	Jecheon

## 7. 수 리 시 설 별 Number, Capacity and Irrigation

총 조 명	계 Total			저 수 지 Reservoir				양(배)수장 Pumping & Drainage			
	개소수 No.	인가면적 Planned Development Area (ha)	수혜면적 Benefitted Area (ha)	개소수 No.	유효저수량 Effective Storage Capacity (1,000m <sup>3</sup> )	수혜면적 Benefitted Area (ha)	만수면적 Area of Full Water (ha)	개소수 No.	수혜면적 Benefitted Area (ha)	원동기	
										전동기 Electric Motor	
									마력수 (HP)	대수 No.	
<b>충 청 남 도</b>	<b>1,220</b>	<b>100,802.7</b>	<b>78,685.2</b>	<b>216</b>	<b>346,681</b>	<b>62,321.8</b>	<b>8,728.5</b>	<b>523</b>	<b>14,463.2</b>	<b>154,865</b>	<b>1,079</b>
대 금	75	1,486.9	949.2	9	6,830	747.6	120.4	10	201.6	850	13
연 기	22	3,340.9	1,963.9	1	4,429	478.9	86.0	18	1,485.0	7,115	41
공 주	113	3,820.1	2,980.9	15	14,555	2,382.6	242.6	34	295.3	4,737	60
논 산	204	14,995.3	11,802.8	27	34,665	5,798.2	746.6	110	6,004.6	38,905	327
부 여	84	7,893.7	6,339.8	7	13,114	2,747.2	308.1	64	3,558.4	31,541	142
서 천	43	7,207.8	6,546.3	8	29,622	6,546.3	652.0	21	-	1,810	31
보 령	121	6,283.7	4,833.0	27	29,130	4,735.2	504.2	35	45.8	5,156	47
청 양	121	3,917.3	2,921.3	20	11,175	1,513.0	132.1	46	1,003.7	9,228	75
홍 성	31	1,913.8	1,569.4	7	7,006	1,419.2	231.9	14	150.2	1,560	24
예 당	126	20,740.0	14,830.2	14	55,221	14,407.1	1,273.6	78	236.5	26,493	150
서 산	97	7,441.1	6,214.2	32	36,025	5,796.8	1,044.9	19	417.4	1,800	23
당 진	44	9,303.2	8,190.9	10	67,762	7,860.2	2,319.9	28	-	18,400	63
은 양	85	9,536.5	7,246.4	18	26,754	5,592.6	717.0	37	1,064.7	7,065	74
천 안	54	2,922.4	2,296.9	21	10,393	2,296.9	349.2	9	-	205	9
<b>전 라 북 도</b>	<b>1,553</b>	<b>122,406.7</b>	<b>93,360.9</b>	<b>372</b>	<b>424,145</b>	<b>81,876.1</b>	<b>8,319.8</b>	<b>445</b>	<b>10,605.8</b>	<b>65,805</b>	<b>614</b>
동 진	267	50,925.2	37,217.3	47	155,681	37,217.3	4,421.2	162	-	20,228	191
전 북	216	27,320.1	21,115.7	50	199,334	21,115.7	1,373.9	121	-	10,243	175
전 주	403	10,187.6	7,596.2	87	35,609	7,291.6	680.8	33	77.7	10,450	53
고 창	111	4,635.3	4,043.4	30	18,603	3,748.0	535.6	17	242.5	985	24
정 읍	99	4,248.9	3,313.4	21	21,647	2,459.9	363.1	13	713.1	1,080	20
남 원	192	9,766.0	7,322.7	80	59,167	6,503.9	465.4	17	531.7	1,460	18
순 창	129	3,253.6	2,735.0	30	8,187	1,998.6	293.1	37	628.0	2,379	43
금 강	136	12,070.0	10,017.2	27	5,916	1,541.1	186.7	45	8,412.8	18,980	90
<b>전 라 남 도</b>	<b>2,517</b>	<b>107,430.2</b>	<b>94,557.2</b>	<b>1,030</b>	<b>530,662</b>	<b>77,692.2</b>	<b>9,622.1</b>	<b>526</b>	<b>15,097.4</b>	<b>106,671</b>	<b>690</b>
영 산 강	806	38,963.0	35,592.8	387	310,431	32,600.0	3,994.4	182	2,364.1	62,130	232
영 광	110	6,113.0	5,080.8	40	21,155	4,928.1	505.9	31	143.0	4,595	56
곡 성	153	2,876.7	2,446.5	42	6,345	1,926.5	143.8	30	493.1	2,080	27
구 해	167	3,044.5	2,708.9	49	11,211	2,403.5	176.0	16	194.7	1,355	17
광 양	14	1,431.6	1,358.0	10	6,649	1,358.0	133.2	2	-	-	-
순 천	78	3,257.5	2,770.8	21	7,151	1,546.4	134.1	18	730.0	995	24
고 흥	81	4,304.1	3,830.4	42	19,523	3,752.2	468.5	16	78.2	667	20
보 성	59	5,264.3	4,640.0	24	22,533	4,640.0	448.8	8	-	810	11
화 순	180	3,622.2	3,220.9	34	14,372	3,220.9	264.3	22	-	1,975	24
장 흥	100	4,064.6	3,353.8	32	17,357	2,867.4	469.9	24	343.4	1,769	32
감 진	139	4,427.8	4,094.3	26	19,142	3,544.0	361.8	29	236.1	2,550	41
해 남	161	6,461.4	5,544.9	77	26,050	5,544.9	755.8	34	-	2,375	36
영 암	213	11,665.4	10,332.7	110	17,109	2,597.1	471.8	47	7,735.6	16,230	69
무 안	80	4,713.4	3,909.7	53	7,592	1,367.4	269.0	15	2,508.3	3,325	26
진 도	90	4,209.7	3,188.1	35	14,861	3,185.1	706.6	40	-	4,705	60

## 제 원 현 황 (계속)

### Area by Facilities(Cont'd)

Station		보 Weir			집수암거 Infiltration Gallery			관 정 Tube well			미수혜면적 Unirrigated Area (ha)	Name of FIA
Power		개소수 No.	수혜면적 Benefitted Area (ha)	취입수량 Water Intake (m <sup>3</sup> /s)	개소수 No.	수혜면적 Benefitted Area (ha)	채수량 Amount of Water Attained (m <sup>3</sup> /day)	개소수 No.	수혜면적 Benefitted Area (ha)	채수량 Amount of Water Attained (m <sup>3</sup> /day)		
엔진 Engine												
마력수 (HP)	대수 No.											
<b>565</b>	<b>15</b>	<b>372</b>	<b>1,765.0</b>	<b>30.962</b>	<b>41</b>	<b>135.2</b>	<b>335,283</b>	<b>68</b>	-	<b>32,954</b>	<b>22,117.5</b>	<b>Chungcheongnam-do</b>
-	-	34	-	2.347	11	-	8,972	11	-	3,738	537.7	Daegeum
-	-	3	-	0.093	-	-	-	-	-	-	1,377.0	Yeongi
20	1	38	180.8	2.185	4	122.2	45,057	22	-	14,086	839.2	Gongju
-	-	42	-	2.353	9	-	13,588	16	-	5,469	3,192.5	Nonsan
135	3	12	34.2	1.544	-	-	-	1	-	100	1,553.9	Buyeo
-	-	14	-	1.386	-	-	-	-	-	-	661.5	Seocheon
-	-	51	52.0	2.115	-	-	-	8	-	5,940	1,450.7	Boryeong
20	1	45	391.6	2.568	8	13.0	27,327	2	-	580	996.0	Cheongyang
-	-	8	-	2.420	-	-	-	2	-	360	344.4	Hongseong
210	5	34	186.6	1.936	-	-	-	-	-	-	5,909.8	Yedang
180	5	43	-	5.452	-	-	-	3	-	1,097	1,226.9	Seosan
-	-	6	330.7	0.469	-	-	-	-	-	-	1,112.3	Dangjin
-	-	18	589.1	4.303	9	-	240,339	3	-	1,584	2,290.1	Onyang
-	-	24	-	1.791	-	-	-	-	-	-	625.5	Cheonan
<b>4,980</b>	<b>52</b>	<b>595</b>	<b>758.6</b>	<b>134.103</b>	<b>28</b>	<b>120.4</b>	<b>554,665</b>	<b>113</b>	-	<b>89,843</b>	<b>29,045.8</b>	<b>Jeollabuk-do</b>
4,169	33	28	-	64.988	11	-	296,486	19	-	47,040	13,707.9	Dongjin
110	3	25	-	39.826	7	-	36,340	13	-	4,352	6,204.4	Jeonbuk
120	4	263	226.9	11.236	1	-	8,652	19	-	7,803	2,591.4	Jeonju
141	3	53	52.9	2.678	1	-	5,098	10	-	8,306	591.9	Gochang
155	2	43	20.0	6.070	6	120.4	28,089	16	-	5,601	935.5	Jeongeup
255	6	90	287.1	4.982	2	-	180,000	3	-	1,130	2,443.3	Namwon
30	1	56	108.4	3.102	-	-	-	6	-	1,758	518.6	Sunchang
-	-	37	63.3	1.221	-	-	-	27	-	13,853	2,052.8	Geumgang
<b>14,953</b>	<b>82</b>	<b>787</b>	<b>1,726.2</b>	<b>78.63</b>	<b>28</b>	<b>32.6</b>	<b>94,929</b>	<b>146</b>	<b>8.8</b>	<b>53,739</b>	<b>12,873.0</b>	<b>Jeollanam-do</b>
8,569	24	221	628.7	28.138	6	-	9,364	10	-	4,451	3,370.2	Yeongsangang
-	-	31	9.7	8.819	-	-	-	8	-	3,875	1,032.2	Yeonggwang
2,849	6	71	-	4.339	5	26.9	12,917	5	-	1,485	430.2	Gokseong
16	1	41	102.2	11.458	2	5.7	1,248	59	2.8	20,673	335.6	Gurye
1,100	4	1	-	0.190	-	-	-	1	-	276	73.6	Gwangyang
-	-	39	494.4	3.392	-	-	-	-	-	-	486.7	Suncheon
765	7	16	-	0.328	1	-	3,800	6	-	2,025	473.7	Goheung
16	1	23	-	5.068	2	-	11,240	2	-	650	624.3	Boseong
90	3	119	-	4.748	1	-	3,110	4	-	700	401.3	Hwasun
100	2	31	143.0	1.407	-	-	-	13	-	7,860	710.8	Jangheung
-	-	74	314.2	3.458	-	-	-	10	-	3,625	333.5	Gangjin
110	3	45	-	3.814	3	-	17,107	2	-	650	916.5	Haenam
975	25	32	-	1.238	6	-	36,143	18	-	4,949	1,332.7	Yeongam
112	1	11	34.0	0.286	-	-	-	1	-	242	803.7	Muan
-	-	13	-	1.472	-	-	-	2	3.0	455	1,021.6	Jindo

## 7. 수 리 시 설 별 Number, Capacity and Irrigation

농 조 명	계 Total			저 수 지 Reservoir				양(배)수장 Pumping & Drainage			
	개소수 No.	인가면적 Planned Develop- ment Area (ha)	수혜면적 Benefitted Area (ha)	개소수 No.	유효저수량 Effective Storage Capacity (1,000m <sup>3</sup> )	수혜면적 Benefitted Area (ha)	만수면적 Area of Full Water (ha)	개소수 No.	수혜면적 Benefitted Area (ha)	원동기	
										전동기 Electric Motor	
									마력수 (HP)	대수 No.	
완 도	13	421.3	330.9	6	2,098	330.9	41.7	2	-	80	2
신 안	33	1,387.2	1,005.0	26	2,926	731.1	139.3	4	270.9	530	6
여 수	40	1,202.5	1,148.7	16	4,158	1148.7	137.2	6	-	500	7
<b>경 상 북 도</b>	<b>2,214</b>	<b>82,334.0</b>	<b>61,446.0</b>	<b>634</b>	<b>381,554</b>	<b>39,099.5</b>	<b>4,975.7</b>	<b>612</b>	<b>18,440.4</b>	<b>102,267</b>	<b>786</b>
의 성	209	8,065.0	6,135.1	68	14,623	2,490.4	374.0	86	3,644.7	22,563	121
안 동	58	4,087.1	3,297.4	19	3,711	700.1	105.8	32	2,442.7	9,890	49
청 송	162	2,389.2	1,524.8	57	8,841	1,190.1	194.8	29	299.0	1,665	24
영 덕	151	3,200.7	3,041.3	25	11,896	2,240.1	199.1	17	31.0	525	16
포 항	225	6,575.5	4,721.9	58	31,555	4,299.3	514.5	48	422.6	3,444	53
경 주	279	9,459.5	7,482.5	68	48,308	6,735.3	900.6	92	591.8	7,690	102
영 천	221	4,037.3	2,132.2	95	17,584	1,707.3	485.7	29	218.9	2,740	31
경 산	161	5,105.6	2,099.2	46	109,975	1,862.2	475.2	27	79.7	1,186	27
고 령	153	4,003.7	3,372.1	38	4,585	968.4	90.8	57	1,794.6	13,305	87
성 주	16	4,976.7	3,401.8	6	32,562	2,838.4	273.8	6	563.4	3,660	17
칠 곡	122	4,253.5	2,526.0	45	13,352	1,766.3	236.6	26	701.7	5,634	35
구 미	117	7,679.9	5,763.4	26	20,405	2,857.8	329.1	61	2,583.9	11,855	98
상 주	108	7,586.3	6,270.8	26	23,016	4,075.5	399.6	52	2,003.7	7,933	65
문 경	94	5,007.8	4,653.5	28	30,379	3,599.2	240.2	15	326.9	1,292	20
예 천	50	3,516.1	2,903.4	22	2,850	575.4	66.9	19	2,328.0	7,595	23
영 주	88	2,390.1	2,120.6	7	7,914	1,193.7	89.1	16	407.8	1,290	18
<b>경 상 남 도</b>	<b>1,966</b>	<b>76,333.8</b>	<b>60,402.8</b>	<b>546</b>	<b>182,068</b>	<b>30,739.8</b>	<b>3,594.9</b>	<b>586</b>	<b>27,600.7</b>	<b>157,294</b>	<b>948</b>
진 산	216	7,772.8	5,286.9	66	17,370	2,511.6	378.2	109	2,347.1	14,564	152
의 령	120	3,583.6	2,855.8	37	8,166	1,485.7	124.0	42	1,227.3	10,695	60
함 안	162	6,832.1	5,274.5	17	4,173	1,060.5	83.6	67	4,214.0	30,209	142
창 령	114	5,886.6	5,220.5	47	12,124	3,097.9	321.9	56	2,122.6	21,899	106
밀 양	166	7,417.1	6,834.7	38	13,271	3,030.5	261.6	60	3,063.6	20,840	90
양 산	18	1,756.4	1,185.5	10	4,432	481.2	58.8	4	566.3	1,930	9
김 해	108	13,342.0	10,137.5	14	1,601	285.3	32.5	83	9,796.6	19,638	148
창 원	182	6,568.0	4,764.1	21	13,633	2,775.4	868.1	45	1,831.9	16,410	72
거 제	58	850.7	511.6	6	2,299	511.6	42.5	2	-	60	1
고 성	231	3,758.2	3,071.8	35	18,806	2,958.6	290.3	30	36.0	589	29
사 천	150	4,562.5	3,053.4	70	14,150	3,009.5	314.9	10	-	1,610	15
남 해	86	1,778.1	1,414.5	48	8,484	1,414.5	109.6	-	-	-	-
하 동	86	4,602.0	4,300.2	23	37,684	3,642.4	414.0	23	378.6	7,855	39
거 창	131	3,827.9	3,258.4	51	18,270	3,258.4	174.8	7	-	520	13
합 천	138	3,795.8	3,233.4	63	7,604	1,216.7	120.2	48	2,016.7	10,475	72
<b>제 주 도</b>	<b>18</b>	<b>409.0</b>	<b>85.0</b>	<b>3</b>	<b>354</b>	<b>30.0</b>	<b>31.4</b>	<b>2</b>	<b>55.0</b>	<b>230</b>	<b>3</b>
제 주	18	409.0	85.0	3	354	30.0	31.4	2	55.0	230	3

# 제 원 현 황

## Area by Facilities

Station		보 Weir			집수암거 Infiltration Gallery			관 정 Tube well			미수해면적 Unirrigated Area (ha)	Name of FIA
Power		개소수 No.	수해면적 Benefitted Area (ha)	취입수량 Water Intake (m <sup>3</sup> /s)	개소수 No.	수해면적 Benefitted Area (ha)	채수량 Amount of Water Attained (m <sup>3</sup> /day)	개소수 No.	수해면적 Benefitted Area (ha)	채수량 Amount of Water Attained (m <sup>3</sup> /day)		
엔 진 Engine												
마력수 (HP)	대수 No.											
-	-	4	-	0.418	-	-	-	1	-	1,263	90.4	Wando
-	-	-	-	-	2	-	-	1	3.0	100	382.2	Sinan
251	5	15	-	0.057	-	-	-	3	-	460	53.8	Yeosu
<b>4,558</b>	<b>53</b>	<b>515</b>	<b>3,427.1</b>	<b>45,673</b>	<b>148</b>	<b>479.0</b>	<b>677,347</b>	<b>305</b>	<b>-</b>	<b>223,781</b>	<b>20,888.0</b>	<b>Gyeongsangbuk-do</b>
-	-	39	-	1.314	12	-	81,376	4	-	1,300	1,929.9	Uiseong
125	4	4	154.6	0.230	-	-	-	3	-	956	789.7	Andong
280	8	69	35.7	1.583	1	-	774	6	-	2,231	864.4	Cheongsong
20	1	55	732.5	2.623	13	37.7	37,822	41	-	38,545	159.4	Yeongdeok
240	5	26	-	0.330	18	-	70,233	75	-	56,793	1,853.6	Pohang
320	6	44	155.4	2.029	12	-	54,821	63	-	53,249	1,977.0	Gyeongju
355	4	66	206.0	2.818	14	-	86,968	17	-	7,106	1,905.1	Yeongcheon
30	1	27	157.3	9.215	31	-	91,877	30	-	25,718	3,006.4	Gyeongsan
441	7	33	609.1	3.040	5	-	5,760	20	-	13,100	631.6	Goryeong
-	-	3	-	0.770	1	-	21,460	-	-	-	1,574.9	Seongju
-	-	36	-	1.809	13	58.0	76,063	2	-	476	1,727.5	Chilgok
330	3	10	-	0.692	6	321.7	49,114	14	-	10,011	1,916.5	Gumi
1,040	4	15	130.0	1.574	6	61.6	49,466	9	-	4,034	1,315.5	Sangju
-	-	35	727.4	8.181	7	-	47,909	9	-	3,320	354.3	Mungyeong
1,140	8	8	-	8.399	-	-	-	1	-	173	612.7	Yecheon
237	2	45	519.1	1.066	9	-	3,704	11	-	6,769	269.5	Yeongju
<b>29,179</b>	<b>132</b>	<b>642</b>	<b>1,741.3</b>	<b>26,098</b>	<b>71</b>	<b>256.8</b>	<b>404,400</b>	<b>121</b>	<b>64.2</b>	<b>42,574</b>	<b>15,931.0</b>	<b>Gyeongsangnam-do</b>
1,656	12	33	428.2	1.111	1	-	3,500	7	-	2,071	2,485.9	Jinsan
3,723	21	22	104.4	0.648	11	38.4	63,278	8	-	2,361	727.8	Uiryeong
7,305	24	70	-	8.584	6	-	228,960	2	-	630	1,557.6	Haman
5,055	21	4	-	0.295	1	-	1,810	6	-	1,544	666.1	Changnyeong
6,505	22	59	740.6	2.814	3	-	11,500	6	-	2,460	582.4	Miryang
690	4	4	138.0	0.953	-	-	-	-	-	-	570.9	Yangsang
225	3	-	-	-	7	55.6	32,611	4	-	996	3,204.5	Gimhae
2,060	7	73	-	1.760	15	156.8	29,354	28	-	13,749	1,803.9	Changwon
20	1	37	-	0.433	8	-	865	5	-	727	339.1	Geoje
470	4	135	7.0	1.231	3	6.0	6,195	28	64.2	10,520	686.4	Goseong
10	1	50	43.9	1.409	5	-	21,015	15	-	4,349	1,509.1	Sacheon
-	-	30	-	1.025	6	-	4,400	2	-	700	363.6	Namhae
720	8	38	279.2	1.919	-	-	-	2	-	350	301.8	Hadong
-	-	66	-	3.580	5	-	912	2	-	577	569.5	Geochang
740	4	21	-	0.336	-	-	-	6	-	1,540	562.4	Hapcheon
-	-	<b>1</b>	-	<b>0.325</b>	-	-	-	<b>12</b>	-	<b>21,057</b>	<b>324.0</b>	<b>Jeju-do</b>
-	-	1	-	0.325	-	-	-	12	-	21,057	324.0	Jeju

## 8. 저수지유효저수량 Number of Reservoirs by

유효저수량 : 천㎥

시 군 별	유효 저수량 Effective Storage Capacity	계 Total	100 미 만 Less than 100	500 미 만 Less than 500	1,000 미 만 Less than 1,000	2,000 미 만 Less than 2,000	3,000 미 만 Less than 3,000	4,000 미 만 Less than 4,000	5,000 미 만 Less than 5,000
1 9 9 4	2,429,377.56	18,179	16,336	1,157	327	197	59	29	19
1 9 9 5	2,491,813.85	18,161	16,300	1,160	337	199	59	29	19
1 9 9 6	2,578,632.94	18,095	16,221	1,169	338	199	60	29	19
1 9 9 7	2,967,443.28	18,034	16,130	1,182	345	203	65	29	19
1 9 9 8	3,009,785.29	18,000	16,064	1,193	352	212	67	31	19
<b>1 9 9 9</b>	<b>3,102,049.15</b>	<b>17,956</b>	<b>15,990</b>	<b>1,216</b>	<b>356</b>	<b>213</b>	<b>67</b>	<b>32</b>	<b>19</b>
<b>부 산 광 역 시</b>	<b>4,463.00</b>	<b>135</b>	<b>127</b>	<b>4</b>	<b>4</b>	-	-	-	-
해운대구	7.23	1	1	-	-	-	-	-	-
금정구	35.23	13	13	-	-	-	-	-	-
강서구	296.86	23	22	1	-	-	-	-	-
기장군	4,123.68	98	91	3	4	-	-	-	-
<b>대 구 광 역 시</b>	<b>25,243.53</b>	<b>223</b>	<b>206</b>	<b>9</b>	<b>3</b>	<b>2</b>	<b>1</b>	<b>1</b>	-
동구	3,472.80	53	51	1	-	-	1	-	-
북구	1,442.90	24	21	2	1	-	-	-	-
수성구	1,729.30	25	21	3	1	-	-	-	-
달서구	1,445.10	5	4	-	-	1	-	-	-
달성군	17,153.43	116	109	3	1	1	-	1	-
<b>인 천 광 역 시</b>	<b>22,556.40</b>	<b>36</b>	<b>15</b>	<b>11</b>	<b>2</b>	<b>4</b>	<b>2</b>	<b>1</b>	<b>1</b>
중구	173.00	3	2	1	-	-	-	-	-
서구	64.30	1	1	-	-	-	-	-	-
강화군	21,978.40	28	9	9	2	4	2	1	1
옹진군	340.70	4	3	1	-	-	-	-	-
<b>광 주 광 역 시</b>	<b>9,497.32</b>	<b>155</b>	<b>136</b>	<b>16</b>	<b>2</b>	<b>1</b>	-	-	-
동구	149.70	6	6	-	-	-	-	-	-
서구	737.50	11	9	2	-	-	-	-	-
남구	836.08	26	25	1	-	-	-	-	-
북구	1,517.83	30	23	7	-	-	-	-	-
광산구	6,256.21	82	73	6	2	1	-	-	-
<b>대 전 광 역 시</b>	<b>4,597.25</b>	<b>19</b>	<b>15</b>	<b>2</b>	<b>1</b>	-	-	<b>1</b>	-
동구	46.00	3	3	-	-	-	-	-	-
중구	351.75	3	1	2	-	-	-	-	-
서구	962.00	2	1	-	1	-	-	-	-
유성구	3,221.80	9	8	-	-	-	-	1	-
대덕구	15.70	2	2	-	-	-	-	-	-

주 : ( )내서는 섬진호로 시설관리권이 건설교통부에 있으나 농지개발시설물로 등록되어 있어 포함시킴.



# 규모별개소수

## Effective Storage Capacity

Effective Storage Capacity : 1,000㎡

7,500 미 만	10,000 미 만	15,000 미 만	20,000 미 만	25,000 미 만	30,000 미 만	40,000 미 만	50,000 미 만	50,000 이 상	<b>Administrative Division</b>
Less than 7,500	Less than 10,000	Less than 15,000	Less than 20,000	Less than 25,000	Less than 30,000	Less than 40,000	Less than 50,000	Over 50,000	
13	9	12	6	4	3	1	1	6	1 9 9 4
13	10	13	6	4	3	2	1	6	1 9 9 5
14	10	13	6	4	3	2	1	7	1 9 9 6
14	8	11	5	4	4	2	3	10	1 9 9 7
14	8	11	5	4	5	2	3	10	(1) 1 9 9 8
15	8	11	5	4	4	2	3	11	(1) 1 9 9 9
-	-	-	-	-	-	-	-	-	<b>Busan-gwangyeoksi</b>
-	-	-	-	-	-	-	-	-	Haeundae-gu
-	-	-	-	-	-	-	-	-	Geumjeong-gu
-	-	-	-	-	-	-	-	-	Gangseo-gu
-	-	-	-	-	-	-	-	-	Gijang-gun
-	1	-	-	-	-	-	-	-	<b>Daegu-gwangyeoksi</b>
-	-	-	-	-	-	-	-	-	Dong-gu
-	-	-	-	-	-	-	-	-	Buk-gu
-	-	-	-	-	-	-	-	-	Suseong-gu
-	-	-	-	-	-	-	-	-	Dalseo-gu
-	1	-	-	-	-	-	-	-	Dalseong-gun
-	-	-	-	-	-	-	-	-	<b>Incheon-gwangyeoksi</b>
-	-	-	-	-	-	-	-	-	Jung-gu
-	-	-	-	-	-	-	-	-	Seo-gu
-	-	-	-	-	-	-	-	-	Ganghwa-gun
-	-	-	-	-	-	-	-	-	Ongjin-gun
-	-	-	-	-	-	-	-	-	<b>Gwangju-gwangyeoksi</b>
-	-	-	-	-	-	-	-	-	Dong-gu
-	-	-	-	-	-	-	-	-	Seo-gu
-	-	-	-	-	-	-	-	-	Nam-gu
-	-	-	-	-	-	-	-	-	Buk-gu
-	-	-	-	-	-	-	-	-	Gwangsan-gu
-	-	-	-	-	-	-	-	-	<b>Daejeon-gwangyeoksi</b>
-	-	-	-	-	-	-	-	-	Dong-gu
-	-	-	-	-	-	-	-	-	Jung-gu
-	-	-	-	-	-	-	-	-	Seo-gu
-	-	-	-	-	-	-	-	-	Yuseong-gu
-	-	-	-	-	-	-	-	-	Daedeok-gu

Note : ( ) Shows Lake Seom-jin whose right of facilities administration is in the Ministry of Construction and Transportation and it is included according to be registered as farmland improvement facilities.

## 8. 저수지 유효저수량 Number of Reservoirs by

유효저수량 : 천㎥

시 군 별	유효 저수량 Effective Storage Capacity	계 Total	100	500	1,000	2,000	3,000	4,000	5,000
			미 만 Less than 100	미 만 Less than 500	미 만 Less than 1,000	미 만 Less than 2,000	미 만 Less than 3,000	미 만 Less than 4,000	미 만 Less than 5,000
<b>울산광역시</b>	<b>19,165.16</b>	<b>371</b>	<b>344</b>	<b>20</b>	<b>3</b>	<b>2</b>	<b>2</b>	-	-
중구	110.40	5	5	-	-	-	-	-	-
남구	103.30	7	7	-	-	-	-	-	-
동구	20.70	3	3	-	-	-	-	-	-
북구	4,213.47	42	39	1	-	1	1	-	-
울주군	14,717.29	314	290	19	3	1	1	-	-
<b>경기도</b>	<b>248,063.01</b>	<b>429</b>	<b>313</b>	<b>59</b>	<b>23</b>	<b>20</b>	<b>3</b>	<b>4</b>	<b>1</b>
수원시	6,149.29	10	5	2	-	3	-	-	-
성남시	2,496.40	6	3	1	1	1	-	-	-
의정부시	24.10	1	1	-	-	-	-	-	-
광명시	47.80	2	2	-	-	-	-	-	-
평택시	83,628.00	25	23	1	-	-	-	-	-
안산시	344.00	4	3	1	-	-	-	-	-
과천시	1,167.80	3	2	-	-	1	-	-	-
구리시	29.30	3	3	-	-	-	-	-	-
남양주시	3,834.30	18	16	1	-	-	-	1	-
오산시	557.00	7	6	1	-	-	-	-	-
시흥시	3,562.00	8	1	6	-	1	-	-	-
군포시	36.73	1	1	-	-	-	-	-	-
의왕시	1,584.00	2	1	-	-	1	-	-	-
하남시	38.21	2	2	-	-	-	-	-	-
용인시	33,575.30	61	50	6	-	3	-	-	-
파주시	7,641.80	9	2	2	4	-	-	1	-
이천시	3,251.10	24	17	5	2	-	-	-	-
안성시	40,843.90	68	48	11	3	2	-	2	-
김포시	298.46	7	7	-	-	-	-	-	-
양주군	5,043.30	17	11	2	2	2	-	-	-
여주군	4,029.80	17	14	1	1	-	1	-	-
화성군	33,914.00	57	44	4	4	2	1	-	1
광주군	1,839.60	9	5	2	2	-	-	-	-
연천군	1,644.60	2	1	-	-	1	-	-	-
포천군	9,452.22	38	25	6	3	3	1	-	-
가평군	352.00	2	1	1	-	-	-	-	-
양평군	2,678.00	26	19	6	1	-	-	-	-
<b>강원도</b>	<b>94,919.42</b>	<b>339</b>	<b>267</b>	<b>30</b>	<b>17</b>	<b>15</b>	<b>6</b>	<b>1</b>	<b>1</b>
춘천시	8,190.84	29	18	8	1	1	-	1	-
원주시	8,501.69	111	100	3	6	2	-	-	-
강릉시	25,029.80	14	5	-	2	4	2	-	-
동해시	11.10	1	1	-	-	-	-	-	-
속초시	93.27	5	5	-	-	-	-	-	-
삼척시	1,673.13	6	2	3	1	-	-	-	-



## 8. 저수지 유효저수량 Number of Reservoirs by

유효저수량 : 천㎥

시 군 별	유효 저수량 Effective Storage Capacity	계  Total	100	500	1,000	2,000	3,000	4,000	5,000
			미 만 Less than 100	미 만 Less than 500	미 만 Less than 1,000	미 만 Less than 2,000	미 만 Less than 3,000	미 만 Less than 4,000	미 만 Less than 5,000
홍천군	8,719.98	43	32	5	3	2	1	-	-
횡성군	5,203.00	53	42	7	3	1	-	-	-
영월군	55.06	6	6	-	-	-	-	-	-
평창군	255.00	5	4	1	-	-	-	-	-
정선군	108.90	4	4	-	-	-	-	-	-
철원군	27,317.13	17	10	1	1	2	1	-	1
화천군	50.20	5	5	-	-	-	-	-	-
양구군	1,330.12	12	10	1	-	1	-	-	-
인제군	31.60	4	4	-	-	-	-	-	-
고성군	6,534.00	13	10	-	-	1	2	-	-
양양군	1,814.60	11	9	1	-	1	-	-	-
<b>충청북도</b>	<b>161,940.24</b>	<b>824</b>	<b>701</b>	<b>56</b>	<b>44</b>	<b>9</b>	<b>3</b>	<b>4</b>	<b>2</b>
청주시	1,224.70	40	38	1	1	-	-	-	-
충주시	16,333.15	75	64	2	6	-	1	1	1
제천시	5,248.34	55	44	7	3	1	-	-	-
청원군	6,781.80	168	159	4	5	-	-	-	-
보은군	18,891.07	66	55	2	6	-	1	-	1
옥천군	13,402.40	93	79	9	2	2	-	1	-
영동군	7,034.54	79	66	7	6	-	-	-	-
진천군	39,971.96	54	45	5	-	2	-	-	-
괴산군	14,829.40	97	76	8	9	4	-	-	-
음성군	38,098.79	83	61	11	6	-	1	2	-
단양군	124.09	14	14	-	-	-	-	-	-
<b>충청남도</b>	<b>474,164.69</b>	<b>971</b>	<b>780</b>	<b>96</b>	<b>33</b>	<b>35</b>	<b>4</b>	<b>9</b>	<b>2</b>
천안시	11,182.27	79	64	5	7	3	-	-	-
공주시	15,882.33	93	81	2	3	6	-	1	-
보령시	30,091.63	104	85	13	3	2	-	-	-
아산시	27,750.29	52	32	8	4	4	-	2	1
서산시	99,989.00	55	33	10	1	4	1	3	-
논산시	35,241.21	86	78	6	1	-	-	-	-
금산군	4,372.47	90	81	7	2	-	-	-	-
연기군	4,805.70	30	28	1	-	-	-	-	1
부여군	18,007.30	110	103	2	1	-	1	2	-
서천군	25,951.71	20	12	2	1	2	1	-	-
청양군	11,904.13	84	72	7	1	2	1	1	-



## 8. 저수지 유효저수량 Number of Reservoirs by

유효저수량 : 천㎥

시 군 별	유효 저수량 Effective Storage Capacity	계 Total	100	500	1,000	2,000	3,000	4,000	5,000
			미 만 Less than 100	미 만 Less than 500	미 만 Less than 1,000	미 만 Less than 2,000	미 만 Less than 3,000	미 만 Less than 4,000	미 만 Less than 5,000
홍 성 군	9,394.27	44	33	5	1	5	-	-	-
예 산 군	55,643.60	30	16	7	2	4	-	-	-
태 안 군	8,309.88	45	25	16	3	1	-	-	-
당 진 군	115,638.90	49	37	5	3	2	-	-	-
<b>전 라 북 도</b>	<b>478,392.55</b>	<b>2,295</b>	<b>2,063</b>	<b>150</b>	<b>32</b>	<b>19</b>	<b>10</b>	<b>4</b>	<b>4</b>
		(1)							
전 주 시	4,854.02	73	68	2	1	2	-	-	-
군 산 시	40,042.93	105	92	7	-	1	2	1	-
익 산 시	8,680.80	149	137	7	4	1	-	-	-
경 읍 시	28,658.73	226	209	8	1	3	2	1	2
남 원 시	43,987.66	298	276	16	3	1	1	-	-
김 제 시	18,495.80	126	119	2	1	1	-	1	1
완 주 군	111,779.25	192	174	10	2	2	-	-	-
진 안 군	7,738.60	140	114	23	3	-	-	-	-
무 주 군	4,295.75	74	67	5	1	1	-	-	-
장 수 군	19,621.21	83	69	8	2	1	1	-	-
임 실 군	111,958.34	201	185	13	1	-	-	-	1
		(1)							
순 창 군	11,291.85	177	153	18	4	2	-	-	-
고 창 군	36,708.41	352	317	20	7	3	4	-	-
부 안 군	30,279.20	99	83	11	2	1	-	1	-
<b>전 라 남 도</b>	<b>874,315.27</b>	<b>3,236</b>	<b>2,718</b>	<b>358</b>	<b>87</b>	<b>42</b>	<b>16</b>	<b>2</b>	<b>2</b>
목 포 시	432.70	19	19	-	-	-	-	-	-
여 수 시	5,750.52	70	59	6	5	-	-	-	-
순 천 시	9,422.11	69	51	12	5	-	1	-	-
나 주 시	106,618.10	235	196	29	8	-	-	1	-
광 양 시	7,208.30	41	34	6	-	-	-	-	1
담 양 군	89,191.96	117	95	17	2	1	-	-	-
곡 성 군	8,703.44	125	102	22	-	-	1	-	-
구례 군	11,820.70	56	39	12	-	5	-	-	-
고 흥 군	35,613.93	272	217	40	9	4	1	-	-
보 성 군	24,999.88	128	106	12	2	4	3	-	1



## 8. 저수지 유효저수량 Number of Reservoirs by

유효저수량 : 천㎥

시 군 별	유효 저수량 Effective Storage Capacity	계 Total	100	500	1,000	2,000	3,000	4,000	5,000
			미 만 Less than 100	미 만 Less than 500	미 만 Less than 1,000	미 만 Less than 2,000	미 만 Less than 3,000	미 만 Less than 4,000	미 만 Less than 5,000
화순군	18,598.45	154	132	13	1	7	1	-	-
장흥군	20,961.20	123	93	13	13	2	2	-	-
강진군	23,941.16	131	103	13	9	3	3	-	-
해남군	32,701.34	371	326	30	9	3	3	-	-
영암군	297,269.20	241	203	23	7	4	1	-	-
무안군	10,016.52	182	160	18	2	2	-	-	-
함평군	14,625.64	158	140	14	2	1	-	-	-
영광군	23,246.72	197	171	21	1	3	-	-	-
장성군	102,531.16	124	98	18	6	-	-	-	-
완도군	3,411.53	47	40	7	-	-	-	-	-
진도군	18,324.43	134	107	18	5	3	-	1	-
신안군	8,926.28	242	227	14	1	-	-	-	-
<b>경상북도</b>	<b>464,627.64</b>	<b>5,638</b>	<b>5,278</b>	<b>233</b>	<b>59</b>	<b>42</b>	<b>8</b>	<b>3</b>	<b>5</b>
포항시	35,032.54	302	271	16	9	3	-	-	1
경주시	54,880.84	459	412	28	10	5	-	1	1
김천시	10,045.13	252	242	6	1	2	-	-	1
안동시	8,008.35	187	171	14	1	-	1	-	-
구미시	19,134.32	226	207	12	1	4	1	1	-
영주시	6,886.45	64	62	-	-	-	1	-	1
영천시	31,126.03	1,041	997	32	7	4	1	-	-
상주시	26,792.33	242	223	7	4	5	1	-	-
문경시	30,859.04	45	40	1	2	1	-	-	-
경산시	25,906.47	318	284	27	-	4	2	-	1
군위군	7,100.14	379	366	12	1	-	-	-	-
의성군	22,529.18	693	671	15	3	3	-	1	-
청송군	8,856.35	184	170	9	4	1	-	-	-
영양군	3,337.08	96	92	3	-	1	-	-	-
영덕군	11,334.37	126	112	11	1	1	-	-	-
청도군	98,381.55	286	266	13	5	1	-	-	-





## 8. 저수지 유효저수량 Number of Reservoirs by

유효저수량 : 천㎥

시 군 별	유효 저수량 Effective Storage Capacity	계 Total	100	500	1,000	2,000	3,000	4,000	5,000
			미 만 Less than 100	미 만 Less than 500	미 만 Less than 1,000	미 만 Less than 2,000	미 만 Less than 3,000	미 만 Less than 4,000	미 만 Less than 5,000
고령군	6,037.78	171	165	3	2	1	-	-	-
성주군	35,228.24	191	181	6	1	1	1	-	-
칠곡군	14,690.31	191	175	8	4	4	-	-	-
예천군	4,319.84	125	119	4	2	-	-	-	-
봉화군	2,005.96	41	37	3	1	-	-	-	-
울진군	2,135.34	19	15	3	-	1	-	-	-
<b>경상남도</b>	<b>219,744.37</b>	<b>3,281</b>	<b>3,025</b>	<b>170</b>	<b>46</b>	<b>22</b>	<b>12</b>	<b>2</b>	<b>1</b>
창원시	9,273.44	66	59	3	1	2	-	-	-
마산시	6,397.85	85	76	7	1	-	-	1	-
진주시	17,365.81	269	232	28	8	1	-	-	-
진해시	416.99	33	33	-	-	-	-	-	-
통영시	1,816.40	50	47	3	-	-	-	-	-
사천시	14,431.89	155	139	9	3	2	1	1	-
김해시	3,661.69	166	162	3	-	1	-	-	-
밀양시	16,821.95	211	185	18	4	3	1	-	-
거제시	3,605.56	102	94	7	-	1	-	-	-
양산시	2,106.11	57	53	4	-	-	-	-	-
의령군	10,878.24	167	152	9	4	1	1	-	-
함안군	6,929.99	200	190	6	4	-	-	-	-
창녕군	15,668.81	233	213	13	2	3	2	-	-
고성군	23,339.71	219	192	15	6	4	1	-	1
남해군	10,319.15	175	162	7	4	1	1	-	-
하동군	39,640.18	166	153	7	3	1	1	-	-
산청군	5,011.91	220	210	8	1	1	-	-	-
함양군	9,839.79	194	184	6	2	-	2	-	-
거창군	11,305.80	183	173	6	2	-	1	-	-
함천군	10,913.10	330	316	11	1	1	1	-	-
<b>제주도</b>	<b>359.30</b>	<b>4</b>	<b>2</b>	<b>2</b>	<b>-</b>	<b>-</b>	<b>-</b>	<b>-</b>	<b>-</b>
북제주군	359.30	4	2	2	-	-	-	-	-



## 9. 저 수 지 제 당

### Status of Reservoirs by Dam

유효저수량 : 천㎥

유효저수량	계 당					
	계 Total		10m 미 만 Less than 10m		20m 미 만 Less than 20m	
	개 소 수 No. of	유효저수량 Effective Storage Capacity	개 소 수 No. of	유효저수량 Effective Storage Capacity	개 소 수 No. of	유효저수량 Effective Storage Capacity
1 9 9 4	18,179	2,429,377.5	15,374	473,113.9	2,430	986,168.0
1 9 9 5	18,161	2,491,813.9	15,344	478,453.1	2,434	998,653.8
1 9 9 6	18,095	2,578,632.9	15,264	474,884.7	2,436	1,082,379.9
1 9 9 7	18,034	2,967,443.3	15,162	462,590.4	2,435	1,003,499.5
1 9 9 8	18,000	3,009,786.0	15,092	460,216.2	2,450	1,010,712.8
<b>1 9 9 9</b>	<b>17,956</b>	<b>3,102,049.2</b>	<b>15,018</b>	<b>459,502.0</b>	<b>2,452</b>	<b>1,010,724.8</b>
100 미만	15,990	254,004.5	14,503	199,910.7	1,430	51,745.0
500 미만	1,216	274,610.9	399	78,942.0	679	157,195.2
1,000 미만	356	249,374.8	64	43,598.5	177	125,182.5
2,000 미만	213	299,197.7	34	47,904.0	93	127,743.1
3,000 미만	67	160,332.4	9	21,002.8	26	61,734.6
5,000 미만	51	192,496.9	4	14,277.0	28	105,875.9
7,000 미만	15	88,355.4	2	11,998.0	4	23,481.0
10,000 미만	8	70,316.0	1	9,946.0	3	25,445.0
15,000 미만	11	132,976.8	1	12,993.0	5	61,056.8
20,000 미만	5	82,035.8	1	18,930.0	3	47,905.8
30,000 미만	8	194,430.0	-	-	-	-
40,000 미만	2	62,944.0	-	-	1	31,611.0
50,000 미만	3	141,750.0	-	-	1	46,070.0
60,000 미만	1	54,646.0	-	-	-	-
70,000 미만	2	127,587.0	-	-	1	62,787.0
70,000 이상	8	716,991.0	-	-	1	82,892.0
<b>부 산 광 역 시</b>	<b>135</b>	<b>4,463.0</b>	<b>118</b>	<b>866.0</b>	<b>16</b>	<b>3,347.0</b>
100 미만	127	1,104.7	118	866.0	9	238.7
500 미만	4	1,042.8	-	-	3	792.8
1,000 미만	4	2,315.5	-	-	4	2,315.5
2,000 미만	-	-	-	-	-	-
3,000 미만	-	-	-	-	-	-
5,000 미만	-	-	-	-	-	-
7,000 미만	-	-	-	-	-	-
10,000 미만	-	-	-	-	-	-
15,000 미만	-	-	-	-	-	-
20,000 미만	-	-	-	-	-	-
30,000 미만	-	-	-	-	-	-
40,000 미만	-	-	-	-	-	-
50,000 미만	-	-	-	-	-	-
60,000 미만	-	-	-	-	-	-
70,000 미만	-	-	-	-	-	-
70,000 이상	-	-	-	-	-	-



## 9. 저 수 지 제 당

### Status of Reservoirs by Dam

유효저수량 : 천㎥

유효저수량	제 당					
	계 Total		10m 미 만 Less than 10m		20m 미 만 Less than 20m	
	개 소 수 No. of	유효저수량 Effective Storage Capacity	개 소 수 No. of	유효저수량 Effective Storage Capacity	개 소 수 No. of	유효저수량 Effective Storage Capacity
<b>대 구 광 역 시</b>	<b>223</b>	<b>25,243.5</b>	<b>202</b>	<b>6,674.8</b>	<b>14</b>	<b>2,607.0</b>
100 미만	206	4,215.8	193	3,676.8	12	474.0
500 미만	9	2,002.7	7	1,661.0	1	106.0
1,000 미만	3	1,844.0	2	1,337.0	-	-
2,000 미만	2	2,430.0	-	-	-	-
3,000 미만	1	2,027.0	-	-	1	2,027.0
5,000 미만	1	3,797.0	-	-	-	-
7,000 미만	-	-	-	-	-	-
10,000 미만	1	8,927.0	-	-	-	-
15,000 미만	-	-	-	-	-	-
20,000 미만	-	-	-	-	-	-
30,000 미만	-	-	-	-	-	-
40,000 미만	-	-	-	-	-	-
50,000 미만	-	-	-	-	-	-
60,000 미만	-	-	-	-	-	-
70,000 미만	-	-	-	-	-	-
70,000 이상	-	-	-	-	-	-
<b>인 천 광 역 시</b>	<b>36</b>	<b>22,556.4</b>	<b>25</b>	<b>9,606.2</b>	<b>9</b>	<b>8,611.2</b>
100 미만	15	576.7	14	500.7	-	-
500 미만	11	2,610.7	7	1,482.5	4	1,128.2
1,000 미만	2	1,058.0	-	-	2	1,058.0
2,000 미만	4	5,599.0	3	4,467.0	1	1,132.0
3,000 미만	2	5,293.0	-	-	2	5,293.0
5,000 미만	2	7,419.0	1	3,156.0	-	-
7,000 미만	-	-	-	-	-	-
10,000 미만	-	-	-	-	-	-
15,000 미만	-	-	-	-	-	-
20,000 미만	-	-	-	-	-	-
30,000 미만	-	-	-	-	-	-
40,000 미만	-	-	-	-	-	-
50,000 미만	-	-	-	-	-	-
60,000 미만	-	-	-	-	-	-
70,000 미만	-	-	-	-	-	-
70,000 이상	-	-	-	-	-	-



## 9. 저 수 지 제 당

### Status of Reservoirs by Dam

유효저수량 : 천㎥

유효저수량	제 당					
	계 Total		10m 미 만 Less than 10m		20m 미 만 Less than 20m	
	개 소 수 No. of	유효저수량 Effective Storage Capacity	개 소 수 No. of	유효저수량 Effective Storage Capacity	개 소 수 No. of	유효저수량 Effective Storage Capacity
<b>광 주 광 역 시</b>	<b>155</b>	<b>9,497.3</b>	<b>140</b>	<b>6,513.1</b>	<b>15</b>	<b>2,984.2</b>
100 미만	136	3,839.0	129	3,506.6	7	332.4
500 미만	16	2,899.4	10	1,821.6	6	1,077.8
1,000 미만	2	1,574.0	-	-	2	1,574.0
2,000 미만	1	1,185.0	1	1,185.0	-	-
3,000 미만	-	-	-	-	-	-
5,000 미만	-	-	-	-	-	-
7,000 미만	-	-	-	-	-	-
10,000 미만	-	-	-	-	-	-
15,000 미만	-	-	-	-	-	-
20,000 미만	-	-	-	-	-	-
30,000 미만	-	-	-	-	-	-
40,000 미만	-	-	-	-	-	-
50,000 미만	-	-	-	-	-	-
60,000 미만	-	-	-	-	-	-
70,000 미만	-	-	-	-	-	-
70,000 이상	-	-	-	-	-	-
<b>대 전 광 역 시</b>	<b>19</b>	<b>4,597.3</b>	<b>12</b>	<b>182.2</b>	<b>6</b>	<b>3,468.1</b>
100 미만	15	232.1	12	182.2	3	49.9
500 미만	2	351.3	-	-	2	351.3
1,000 미만	1	947.0	-	-	-	-
2,000 미만	-	-	-	-	-	-
3,000 미만	-	-	-	-	-	-
5,000 미만	1	3,066.9	-	-	1	3,066.9
7,000 미만	-	-	-	-	-	-
10,000 미만	-	-	-	-	-	-
15,000 미만	-	-	-	-	-	-
20,000 미만	-	-	-	-	-	-
30,000 미만	-	-	-	-	-	-
40,000 미만	-	-	-	-	-	-
50,000 미만	-	-	-	-	-	-
60,000 미만	-	-	-	-	-	-
70,000 미만	-	-	-	-	-	-
70,000 이상	-	-	-	-	-	-





## 9. 저 수 지 제 당

### Status of Reservoirs by Dam

유효저수량 : 천㎥

유효저수량	계					
	계 Total		10m 미 만 Less than 10m		20m 미 만 Less than 20m	
	개 소 수 No. of	유효저수량 Effective Storage Capacity	개 소 수 No. of	유효저수량 Effective Storage Capacity	개 소 수 No. of	유효저수량 Effective Storage Capacity
<b>울 산 광 역 시</b>	<b>371</b>	<b>19,165.2</b>	<b>281</b>	<b>4,032.4</b>	<b>79</b>	<b>7,799.3</b>
100 미만	344	5,749.1	278	3,690.3	65	1,978.8
500 미만	20	5,069.6	3	342.1	11	2,625.5
1,000 미만	3	1,700.0	-	-	2	1,166.0
2,000 미만	2	2,207.5	-	-	-	-
3,000 미만	2	4,439.0	-	-	1	2,029.0
5,000 미만	-	-	-	-	-	-
7,000 미만	-	-	-	-	-	-
10,000 미만	-	-	-	-	-	-
15,000 미만	-	-	-	-	-	-
20,000 미만	-	-	-	-	-	-
30,000 미만	-	-	-	-	-	-
40,000 미만	-	-	-	-	-	-
50,000 미만	-	-	-	-	-	-
60,000 미만	-	-	-	-	-	-
70,000 미만	-	-	-	-	-	-
70,000 이상	-	-	-	-	-	-
<b>경 기 도</b>	<b>429</b>	<b>248,063.0</b>	<b>295</b>	<b>18,516.5</b>	<b>110</b>	<b>169,744.6</b>
100 미만	313	6,410.1	264	4,283.6	48	2,102.0
500 미만	59	14,076.2	20	4,516.5	33	7,982.3
1,000 미만	23	17,081.0	8	5,634.0	11	8,304.0
2,000 미만	20	28,090.7	3	4,082.4	11	15,979.3
3,000 미만	3	7,415.0	-	-	1	2,247.0
5,000 미만	5	18,101.0	-	-	2	7,198.0
7,000 미만	-	-	-	-	-	-
10,000 미만	-	-	-	-	-	-
15,000 미만	2	21,240.0	-	-	1	10,690.0
20,000 미만	2	32,350.0	-	-	2	32,350.0
30,000 미만	1	20,407.0	-	-	-	-
40,000 미만	-	-	-	-	-	-
50,000 미만	-	-	-	-	-	-
60,000 미만	-	-	-	-	-	-
70,000 미만	-	-	-	-	-	-
70,000 이상	1	82,892.0	-	-	1	82,892.0





# 높이 별 유효저수량 (계속)

## Height and Effective Storage Capacity(Cont'd)

Effective Storage Capacity : 1,000㎥

높이 Height of Dam								Effective Storage  Capacity
30m 미만 Less than 30m		40m 미만 Less than 50m		50m 미만 Less than 50m		50m 이상 Over 50m		
개 소 주 No. of	유효저수량 Effective Storage Capacity	개 소 주 No. of	유효저수량 Effective Storage Capacity	개 소 주 No. of	유효저수량 Effective Storage Capacity	개 소 주 No. of	유효저수량 Effective Storage Capacity	
<b>20</b>	<b>20,188.6</b>	<b>3</b>	<b>4,682.0</b>	<b>2</b>	<b>4,637.0</b>	<b>1</b>	<b>14,346.0</b>	<b>Gangwon-do</b>
-	-	-	-	-	-	-	-	Less than 100
6	1,521.6	-	-	-	-	-	-	Less than 500
5	3,502.0	1	586.0	-	-	-	-	Less than 1,000
6	7,943.0	1	1,856.0	1	1,430.0	-	-	Less than 2,000
3	7,222.0	1	2,240.0	-	-	-	-	Less than 3,000
-	-	-	-	1	3,207.0	-	-	Less than 5,000
-	-	-	-	-	-	-	-	Less than 7,000
-	-	-	-	-	-	-	-	Less than 10,000
-	-	-	-	-	-	1	14,346.0	Less than 15,000
-	-	-	-	-	-	-	-	Less than 20,000
-	-	-	-	-	-	-	-	Less than 30,000
-	-	-	-	-	-	-	-	Less than 40,000
-	-	-	-	-	-	-	-	Less than 50,000
-	-	-	-	-	-	-	-	Less than 60,000
-	-	-	-	-	-	-	-	Less than 70,000
-	-	-	-	-	-	-	-	Over 70,000
<b>34</b>	<b>65,657.0</b>	<b>6</b>	<b>21,887.3</b>	<b>5</b>	<b>4,191.5</b>	-	-	<b>Chungcheongbuk-do</b>
5	234.3	1	5.3	3	15.5	-	-	Less than 100
4	1,092.5	1	460.0	-	-	-	-	Less than 500
15	10,779.0	1	869.0	-	-	-	-	Less than 1,000
3	4,072.2	-	-	1	1,906.0	-	-	Less than 2,000
1	2,791.0	-	-	1	2,270.0	-	-	Less than 3,000
3	10,516.0	2	8,283.0	-	-	-	-	Less than 5,000
1	6,333.0	-	-	-	-	-	-	Less than 7,000
1	8,335.0	-	-	-	-	-	-	Less than 10,000
-	-	1	12,270.0	-	-	-	-	Less than 15,000
-	-	-	-	-	-	-	-	Less than 20,000
1	21,504.0	-	-	-	-	-	-	Less than 30,000
-	-	-	-	-	-	-	-	Less than 40,000
-	-	-	-	-	-	-	-	Less than 50,000
-	-	-	-	-	-	-	-	Less than 60,000
-	-	-	-	-	-	-	-	Less than 70,000
-	-	-	-	-	-	-	-	Over 70,000

## 9. 저 수 지 제 당 Status of Reservoirs by Dam

유효저수량 : 천㎥

유효저수량	계 당					
	계 Total		10m 미 만 Less than 10m		20m 미 만 Less than 20m	
	개 소 수 No. of	유효저수량 Effective Storage Capacity	개 소 수 No. of	유효저수량 Effective Storage Capacity	개 소 수 No. of	유효저수량 Effective Storage Capacity
<b>충 청 남 도</b>	<b>971</b>	<b>474,164.7</b>	<b>764</b>	<b>38,342.2</b>	<b>171</b>	<b>260,874.7</b>
100 미만	780	11,985.3	696	9,058.2	80	2,824.2
500 미만	96	22,408.2	49	10,417.0	41	10,356.6
1,000 미만	33	23,895.7	11	8,142.0	13	9,298.0
2,000 미만	35	49,237.5	8	10,725.0	18	26,010.0
3,000 미만	4	9,705.0	-	-	3	7,545.0
5,000 미만	11	38,244.0	-	-	9	31,554.0
7,000 미만	2	13,003.0	-	-	2	13,003.0
10,000 미만	2	15,828.0	-	-	1	7,999.0
15,000 미만	1	11,817.0	-	-	1	11,817.0
20,000 미만	-	-	-	-	-	-
30,000 미만	2	41,893.0	-	-	-	-
40,000 미만	1	31,611.0	-	-	1	31,611.0
50,000 미만	3	141,750.0	-	-	1	46,070.0
60,000 미만	-	-	-	-	-	-
70,000 미만	1	62,787.0	-	-	1	62,787.0
70,000 이상	-	-	-	-	-	-
<b>전 라 북 도</b>	<b>2,295</b>	<b>478,392.6</b>	<b>1,960</b>	<b>107,572.5</b>	<b>285</b>	<b>102,042.4</b>
100 미만	2,063	32,413.8	1,897	25,868.9	161	6,254.6
500 미만	150	33,234.8	43	9,160.7	90	20,053.9
1,000 미만	32	22,474.9	8	5,498.0	13	9,103.9
2,000 미만	19	27,028.0	4	5,970.0	10	14,215.0
3,000 미만	10	24,301.0	2	5,085.0	5	12,360.0
5,000 미만	8	31,121.0	2	7,255.0	4	15,377.0
7,000 미만	3	18,707.0	1	6,866.0	-	-
10,000 미만	1	9,946.0	1	9,946.0	-	-
15,000 미만	4	48,912.0	1	12,993.0	2	24,678.0
20,000 미만	1	18,930.0	1	18,930.0	-	-
30,000 미만	1	25,346.0	-	-	-	-
40,000 미만	1	31,333.0	-	-	-	-
50,000 미만	-	-	-	-	-	-
60,000 미만	1	54,646.0	-	-	-	-
70,000 미만	-	-	-	-	-	-
70,000 이상	1	99,999.0	-	-	-	-

# 높 이 별 유효 저 수 량 (계속)

## Height and Effective Storage Capacity(Cont'd)

Effective Storage Capacity : 1,000㎥

높 이 Height of Dam								Effective Storage  Capacity
30m 미만 Less than 30m		40m 미만 Less than 50m		50m 미만 Less than 50m		50m 이상 Over 50m		
개 소 주 No. of	유효저수량 Effective Storage Capacity	개 소 주 No. of	유효저수량 Effective Storage Capacity	개 소 주 No. of	유효저수량 Effective Storage Capacity	개 소 주 No. of	유효저수량 Effective Storage Capacity	
<b>26</b>	<b>111,600.2</b>	<b>10</b>	<b>63,347.5</b>	-	-	-	-	<b>Chungcheongnam-do</b>
3	73.0	1	30.0	-	-	-	-	Less than 100
5	1,368.1	1	266.5	-	-	-	-	Less than 500
7	4,919.7	2	1,536.0	-	-	-	-	Less than 1,000
6	8,376.5	3	4,126.0	-	-	-	-	Less than 2,000
1	2,160.0	-	-	-	-	-	-	Less than 3,000
1	3,590.0	1	3,100.0	-	-	-	-	Less than 5,000
-	-	-	-	-	-	-	-	Less than 7,000
-	-	1	7,829.0	-	-	-	-	Less than 10,000
-	-	-	-	-	-	-	-	Less than 15,000
-	-	-	-	-	-	-	-	Less than 20,000
2	41,893.0	-	-	-	-	-	-	Less than 30,000
-	-	-	-	-	-	-	-	Less than 40,000
1	49,220.0	1	46,460.0	-	-	-	-	Less than 50,000
-	-	-	-	-	-	-	-	Less than 60,000
-	-	-	-	-	-	-	-	Less than 70,000
-	-	-	-	-	-	-	-	Over 70,000
<b>35</b>	<b>46,238.7</b>	<b>7</b>	<b>21,408.0</b>	<b>4</b>	<b>9,282.0</b>	<b>4</b>	<b>191,849.0</b>	<b>Jeollabuk-do</b>
5	290.4	-	-	-	-	-	-	Less than 100
15	3,400.3	1	396.0	1	224.0	-	-	Less than 500
9	6,178.0	1	778.0	1	917.0	-	-	Less than 1,000
3	4,236.0	2	2,607.0	-	-	-	-	Less than 2,000
1	2,558.0	1	2,127.0	1	2,171.0	-	-	Less than 3,000
1	4,230.0	1	4,259.0	-	-	-	-	Less than 5,000
-	-	-	-	1	5,970.0	1	5,871.0	Less than 7,000
-	-	-	-	-	-	-	-	Less than 10,000
-	-	1	11,241.0	-	-	-	-	Less than 15,000
-	-	-	-	-	-	-	-	Less than 20,000
1	25,346.0	-	-	-	-	-	-	Less than 30,000
-	-	-	-	-	-	1	31,333.0	Less than 40,000
-	-	-	-	-	-	-	-	Less than 50,000
-	-	-	-	-	-	1	54,646.0	Less than 60,000
-	-	-	-	-	-	-	-	Less than 70,000
-	-	-	-	-	-	1	99,999.0	Over 70,000

## 9. 저 수 지 제 당

### Status of Reservoirs by Dam

유효저수량 : 천㎥

유효저수량	계					
	계 Total		10m 미 만 Less than 10m		20m 미 만 Less than 20m	
	개 소 수 No. of	유효저수량 Effective Storage Capacity	개 소 수 No. of	유효저수량 Effective Storage Capacity	개 소 수 No. of	유효저수량 Effective Storage Capacity
<b>전 라 남 도</b>	<b>3,236</b>	<b>874,315.3</b>	<b>2,614</b>	<b>119,764.7</b>	<b>531</b>	<b>151,245.2</b>
100 미만	2,718	64,428.5	2,445	52,957.4	265	11,137.1
500 미만	358	77,258.3	133	25,859.3	195	42,567.1
1,000 미만	87	59,197.5	21	13,712.6	47	32,455.0
2,000 미만	42	61,195.8	11	16,175.4	12	15,629.4
3,000 미만	16	38,568.8	3	7,194.0	6	14,075.6
5,000 미만	4	16,492.0	1	3,866.0	3	12,626.0
7,000 미만	2	11,628.4	-	-	1	5,309.0
10,000 미만	2	17,446.0	-	-	2	17,446.0
15,000 미만	-	-	-	-	-	-
20,000 미만	1	15,200.0	-	-	-	-
30,000 미만	-	-	-	-	-	-
40,000 미만	-	-	-	-	-	-
50,000 미만	-	-	-	-	-	-
60,000 미만	-	-	-	-	-	-
70,000 미만	1	64,800.0	-	-	-	-
70,000 이상	5	448,100.0	-	-	-	-
<b>경 상 북 도</b>	<b>5,638</b>	<b>464,627.6</b>	<b>4,986</b>	<b>80,714.3</b>	<b>556</b>	<b>129,887.3</b>
100 미만	5,278	70,635.6	4,891	56,772.9	369	13,215.6
500 미만	233	51,862.0	84	15,759.5	123	28,769.5
1,000 미만	59	41,683.2	9	5,721.9	29	20,488.2
2,000 미만	42	59,837.1	2	2,460.0	25	33,917.0
3,000 미만	8	18,145.8	-	-	4	8,989.0
5,000 미만	8	32,331.0	-	-	5	19,339.0
7,000 미만	5	28,429.0	-	-	1	5,169.0
10,000 미만	1	9,834.0	-	-	-	-
15,000 미만	1	10,520.0	-	-	-	-
20,000 미만	-	-	-	-	-	-
30,000 미만	2	55,350.0	-	-	-	-
40,000 미만	-	-	-	-	-	-
50,000 미만	-	-	-	-	-	-
60,000 미만	-	-	-	-	-	-
70,000 미만	-	-	-	-	-	-
70,000 이상	1	86,000.0	-	-	-	-



# 높이 별 유효저수량 (계속)

## Height and Effective Storage Capacity(Cont'd)

Effective Storage Capacity : 1,000㎥

높이 Height of Dam								Effective Storage  Capacity
30m 미만 Less than 30m		40m 미만 Less than 50m		50m 미만 Less than 50m		50m 이상 Over 50m		
개 소 주 No. of	유효저수량 Effective Storage Capacity	개 소 주 No. of	유효저수량 Effective Storage Capacity	개 소 주 No. of	유효저수량 Effective Storage Capacity	개 소 주 No. of	유효저수량 Effective Storage Capacity	
<b>73</b>	<b>248,276.8</b>	<b>12</b>	<b>284,543.6</b>	<b>5</b>	<b>70,422.0</b>	<b>1</b>	<b>63.0</b>	<b>Jeollanam-do</b>
7	271.0	-	-	-	-	1	63.0	Less than 100
28	8,369.4	2	462.5	-	-	-	-	Less than 500
17	11,409.9	1	733.0	1	887.0	-	-	Less than 1,000
12	18,658.0	4	5,998.0	3	4,735.0	-	-	Less than 2,000
5	12,549.1	2	4,750.1	-	-	-	-	Less than 3,000
-	-	-	-	-	-	-	-	Less than 5,000
1	6,319.4	-	-	-	-	-	-	Less than 7,000
-	-	-	-	-	-	-	-	Less than 10,000
-	-	-	-	-	-	-	-	Less than 15,000
1	15,200.0	-	-	-	-	-	-	Less than 20,000
-	-	-	-	-	-	-	-	Less than 30,000
-	-	-	-	-	-	-	-	Less than 40,000
-	-	-	-	-	-	-	-	Less than 50,000
-	-	-	-	-	-	-	-	Less than 60,000
-	-	-	-	1	64,800.0	-	-	Less than 70,000
2	175,500.0	3	272,600.0	-	-	-	-	Over 70,000
<b>69</b>	<b>73,420.2</b>	<b>16</b>	<b>103,222.8</b>	<b>4</b>	<b>11,410.0</b>	<b>7</b>	<b>65,973.1</b>	<b>Gyeongsangbuk-do</b>
13	525.3	1	18.7	-	-	4	103.1	Less than 100
23	6,636.3	3	696.7	-	-	-	-	Less than 500
16	11,371.8	5	4,101.3	-	-	-	-	Less than 1,000
9	14,154.0	4	5,981.1	2	3,325.0	-	-	Less than 2,000
2	4,174.8	1	2,400.0	1	2,582.0	-	-	Less than 3,000
2	8,967.0	1	4,025.0	-	-	-	-	Less than 5,000
3	17,757.0	-	-	1	5,503.0	-	-	Less than 7,000
1	9,834.0	-	-	-	-	-	-	Less than 10,000
-	-	-	-	-	-	1	10,520.0	Less than 15,000
-	-	-	-	-	-	-	-	Less than 20,000
-	-	-	-	-	-	2	55,350.0	Less than 30,000
-	-	-	-	-	-	-	-	Less than 40,000
-	-	-	-	-	-	-	-	Less than 50,000
-	-	-	-	-	-	-	-	Less than 60,000
-	-	-	-	-	-	-	-	Less than 70,000
-	-	1	86,000.0	-	-	-	-	Over 70,000

## 9. 저 수 지 제 당

### Status of Reservoirs by Dam

유효저수량 : 천㎥

유효저수량	계 당					
	계 Total		10m 미 만 Less than 10m		20m 미 만 Less than 20m	
	개 소 수 No. of	유효저수량 Effective Storage Capacity	개 소 수 No. of	유효저수량 Effective Storage Capacity	개 소 수 No. of	유효저수량 Effective Storage Capacity
<b>경 상 남 도</b>	<b>3,281</b>	<b>219,744.4</b>	<b>2,724</b>	<b>51,091.1</b>	<b>461</b>	<b>62,110.2</b>
100 미만	3,025	40,741.0	2,685	29,983.8	331	10,283.3
500 미만	170	39,030.0	31	5,768.3	105	23,846.9
1,000 미만	46	30,537.7	2	1,207.0	18	12,435.6
2,000 미만	22	28,867.9	2	2,839.2	4	4,548.4
3,000 미만	12	29,123.8	3	6,160.8	1	2,941.0
5,000 미만	3	11,259.0	-	-	2	8,055.0
7,000 미만	2	10,255.0	1	5,132.0	-	-
10,000 미만	-	-	-	-	-	-
15,000 미만	-	-	-	-	-	-
20,000 미만	-	-	-	-	-	-
30,000 미만	1	29,930.0	-	-	-	-
40,000 미만	-	-	-	-	-	-
50,000 미만	-	-	-	-	-	-
60,000 미만	-	-	-	-	-	-
70,000 미만	-	-	-	-	-	-
70,000 이상	-	-	-	-	-	-
<b>계 주 도</b>	<b>4</b>	<b>359.3</b>	<b>4</b>	<b>359.3</b>	-	-
100 미만	2	56.3	2	56.3	-	-
500 미만	2	303.0	2	303.0	-	-
1,000 미만	-	-	-	-	-	-
2,000 미만	-	-	-	-	-	-
3,000 미만	-	-	-	-	-	-
5,000 미만	-	-	-	-	-	-
7,000 미만	-	-	-	-	-	-
10,000 미만	-	-	-	-	-	-
15,000 미만	-	-	-	-	-	-
20,000 미만	-	-	-	-	-	-
30,000 미만	-	-	-	-	-	-
40,000 미만	-	-	-	-	-	-
50,000 미만	-	-	-	-	-	-
60,000 미만	-	-	-	-	-	-
70,000 미만	-	-	-	-	-	-
70,000 이상	-	-	-	-	-	-



## 10. 양 (배) 수 장 마 력 Number of Pumping and

### 가. 총괄 Summary

시도 및 시설별	총마력수	총개소수	10HP	20HP	50HP	75HP	100HP	250HP	500HP
	Total (HP)	Total No. of	미 만 Less than 10HP	미 만 Less than 20HP	미 만 Less than 50HP	미 만 Less than 75HP	미 만 Less than 100HP	미 만 Less than 250HP	미 만 Less than 500HP
1 9 9 4	788,117	5,827	655	942	2,224	556	367	525	235
1 9 9 5	873,378	5,978	664	968	2,274	573	373	536	245
1 9 9 6	900,648	6,040	666	982	2,272	586	383	544	250
1 9 9 7	957,465	6,141	675	981	2,284	587	402	563	260
1 9 9 8	977,270	6,209	662	992	2,294	605	415	573	266
<b>1 9 9 9</b>	<b>998,471</b>	<b>6,398</b>	<b>722</b>	<b>1,020</b>	<b>2,321</b>	<b>620</b>	<b>425</b>	<b>595</b>	<b>278</b>
양 수 장	584,059	5,830	717	1,014	2,282	608	393	489	161
양 배 수 장	77,946	122	2	4	10	3	12	18	24
배 수 장	336,466	446	3	2	29	9	20	88	93
<b>서울특별시</b>	<b>575</b>	<b>3</b>	-	-	-	<b>1</b>	<b>1</b>	-	<b>1</b>
양 수 장	575	3	-	-	-	1	1	-	1
양 배 수 장	-	-	-	-	-	-	-	-	-
배 수 장	-	-	-	-	-	-	-	-	-
<b>부산광역시</b>	<b>4,573</b>	<b>32</b>	<b>1</b>	<b>6</b>	<b>8</b>	<b>3</b>	<b>2</b>	<b>6</b>	<b>4</b>
양 수 장	3,273	29	1	6	8	3	1	6	4
양 배 수 장	700	2	-	-	-	-	1	-	-
배 수 장	600	1	-	-	-	-	-	-	-
<b>대구광역시</b>	<b>24,714</b>	<b>89</b>	<b>2</b>	<b>8</b>	<b>24</b>	<b>12</b>	<b>10</b>	<b>11</b>	<b>11</b>
양 수 장	10,859	72	2	8	24	12	9	6	8
양 배 수 장	5,685	4	-	-	-	-	-	1	-
배 수 장	8,170	13	-	-	-	-	1	4	3
<b>인천광역시</b>	<b>7,805</b>	<b>56</b>	<b>8</b>	<b>11</b>	<b>13</b>	<b>11</b>	<b>2</b>	<b>6</b>	-
양 수 장	7,765	55	8	11	12	11	2	6	-
양 배 수 장	-	-	-	-	-	-	-	-	-
배 수 장	40	1	-	-	1	-	-	-	-
<b>광주광역시</b>	<b>4,635</b>	<b>78</b>	<b>18</b>	<b>12</b>	<b>33</b>	<b>7</b>	<b>3</b>	<b>4</b>	-
양 수 장	4,635	78	18	12	33	7	3	4	-
양 배 수 장	-	-	-	-	-	-	-	-	-
배 수 장	-	-	-	-	-	-	-	-	-
<b>대전광역시</b>	<b>1,470</b>	<b>27</b>	-	<b>3</b>	<b>18</b>	<b>4</b>	-	<b>1</b>	<b>1</b>
양 수 장	1,470	27	-	3	18	4	-	1	1
양 배 수 장	-	-	-	-	-	-	-	-	-
배 수 장	-	-	-	-	-	-	-	-	-
<b>울산광역시</b>	<b>3,833</b>	<b>111</b>	<b>26</b>	<b>34</b>	<b>36</b>	<b>8</b>	<b>3</b>	<b>2</b>	<b>2</b>
양 수 장	3,093	109	26	34	36	8	3	2	-
양 배 수 장	-	-	-	-	-	-	-	-	-
배 수 장	740	2	-	-	-	-	-	-	2

# 규 모 별 개 소 수

## Drainage Stations by HP

750HP 미 만 Less than 750HP	1,000HP 미 만 Less than 1,000HP	1,500HP 미 만 Less than 1,500HP	2,000HP 미 만 Less than 2,000HP	2,500HP 미 만 Less than 2,500HP	3,000HP 미 만 Less than 3,000HP	4,000HP 미 만 Less than 4,000HP	5,000HP 미 만 Less than 5,000HP	5,000HP 이 상 Over 5,000HP	<b>Province</b> Irrigation Facilities
113	61	75	21	17	15	10	2	9	1 9 9 4
116	66	81	22	18	18	10	3	11	1 9 9 5
120	65	83	25	20	17	13	3	11	1 9 9 6
133	73	87	26	23	18	14	3	12	1 9 9 7
136	73	95	28	22	20	13	3	12	1 9 9 8
<b>145</b>	<b>72</b>	<b>94</b>	<b>27</b>	<b>26</b>	<b>22</b>	<b>13</b>	<b>4</b>	<b>14</b>	<b>1 9 9 9</b>
62	22	32	13	14	9	5	-	9	Pumping Station
18	9	10	5	2	2	-	1	2	Pumping & Drainage Station
65	41	52	9	10	11	8	3	3	Drainage Station
-	-	-	-	-	-	-	-	-	<b>Seoul-teukbyeolsi</b>
-	-	-	-	-	-	-	-	-	Pumping Station
-	-	-	-	-	-	-	-	-	Pumping & Drainage Station
-	-	-	-	-	-	-	-	-	Drainage Station
<b>2</b>	-	-	-	-	-	-	-	-	<b>Busan-gwangyeoksi</b>
-	-	-	-	-	-	-	-	-	Pumping Station
1	-	-	-	-	-	-	-	-	Pumping & Drainage Station
1	-	-	-	-	-	-	-	-	Drainage Station
<b>1</b>	<b>3</b>	<b>3</b>	<b>2</b>	<b>1</b>	<b>1</b>	-	-	-	<b>Daegu-gwangyeoksi</b>
-	1	1	1	-	-	-	-	-	Pumping Station
-	1	-	-	1	1	-	-	-	Pumping & Drainage Station
1	1	2	1	-	-	-	-	-	Drainage Station
<b>3</b>	-	<b>1</b>	<b>1</b>	-	-	-	-	-	<b>Incheon-gwangyeoksi</b>
3	-	1	1	-	-	-	-	-	Pumping Station
-	-	-	-	-	-	-	-	-	Pumping & Drainage Station
-	-	-	-	-	-	-	-	-	Drainage Station
-	-	-	<b>1</b>	-	-	-	-	-	<b>Gwangju-gwangyeoksi</b>
-	-	-	1	-	-	-	-	-	Pumping Station
-	-	-	-	-	-	-	-	-	Pumping & Drainage Station
-	-	-	-	-	-	-	-	-	Drainage Station
-	-	-	-	-	-	-	-	-	<b>Daejeon-gwangyeoksi</b>
-	-	-	-	-	-	-	-	-	Pumping Station
-	-	-	-	-	-	-	-	-	Pumping & Drainage Station
-	-	-	-	-	-	-	-	-	Drainage Station
-	-	-	-	-	-	-	-	-	<b>Ulsan-gwangyeoksi</b>
-	-	-	-	-	-	-	-	-	Pumping Station
-	-	-	-	-	-	-	-	-	Pumping & Drainage Station
-	-	-	-	-	-	-	-	-	Drainage Station



# 규 모 별 개 소 수 (계속)

## Drainage Stations by HP(Cont'd)

750HP 미 만 Less than 750HP	1,000HP 미 만 Less than 1,000HP	1,500HP 미 만 Less than 1,500HP	2,000HP 미 만 Less than 2,000HP	2,500HP 미 만 Less than 2,500HP	3,000HP 미 만 Less than 3,000HP	4,000HP 미 만 Less than 4,000HP	5,000HP 미 만 Less than 5,000HP	5,000HP 이 상 Over 5,000HP	<b>Province</b>  Irrigation Facilities
<b>20</b>	<b>5</b>	<b>7</b>	<b>6</b>	<b>5</b>	<b>2</b>	-	<b>1</b>	<b>3</b>	<b>Gyeonggi-do</b>
19	2	7	4	5	2	-	-	2	Pumping Station
-	-	-	-	-	-	-	-	1	Pumping & Drainage Station
1	3	-	2	-	-	-	1	-	Drainage Station
<b>1</b>	<b>1</b>	<b>2</b>	<b>1</b>	-	-	-	-	-	<b>Gangwon-do</b>
1	-	1	1	-	-	-	-	-	Pumping Station
-	-	-	-	-	-	-	-	1	Pumping & Drainage Station
-	1	1	-	-	-	-	-	-	Drainage Station
<b>8</b>	<b>1</b>	<b>3</b>	<b>1</b>	-	<b>3</b>	-	-	-	<b>Chungcheongbuk-do</b>
4	1	2	-	-	3	-	-	-	Pumping Station
1	-	1	-	-	-	-	-	-	Pumping & Drainage Station
3	-	-	1	-	-	-	-	-	Drainage Station
<b>20</b>	<b>21</b>	<b>30</b>	<b>3</b>	<b>6</b>	<b>4</b>	<b>4</b>	-	<b>6</b>	<b>Chungcheongnam-do</b>
9	7	10	2	3	1	1	-	5	Pumping Station
-	1	2	-	-	-	-	-	1	Pumping & Drainage Station
11	13	18	1	3	3	3	-	-	Drainage Station
<b>17</b>	-	<b>4</b>	<b>2</b>	<b>2</b>	<b>2</b>	<b>1</b>	-	<b>1</b>	<b>Jeollabuk-do</b>
8	-	1	-	1	-	1	-	1	Pumping Station
5	-	-	2	-	-	-	-	-	Pumping & Drainage Station
4	-	3	-	1	2	-	-	-	Drainage Station
<b>13</b>	<b>9</b>	<b>5</b>	<b>2</b>	<b>6</b>	<b>2</b>	<b>3</b>	-	<b>3</b>	<b>Jeollanam-do</b>
7	5	3	1	4	2	1	-	-	Pumping Station
-	-	-	-	-	-	-	-	-	Pumping & Drainage Station
6	4	2	1	2	-	2	-	3	Drainage Station
<b>12</b>	<b>8</b>	<b>13</b>	<b>3</b>	<b>1</b>	<b>3</b>	<b>3</b>	-	<b>1</b>	<b>Gyeongsangbuk-do</b>
5	4	3	1	-	1	2	-	1	Pumping Station
-	-	-	1	-	-	-	-	-	Pumping & Drainage Station
7	4	10	1	1	2	1	-	-	Drainage Station
<b>48</b>	<b>24</b>	<b>26</b>	<b>5</b>	<b>5</b>	<b>5</b>	<b>2</b>	<b>3</b>	-	<b>Gyeongsangnam-do</b>
6	2	3	1	1	-	-	-	-	Pumping Station
11	7	7	2	1	1	-	1	-	Pumping & Drainage Station
31	15	16	2	3	4	2	2	-	Drainage Station
-	-	-	-	-	-	-	-	-	<b>Jeju-do</b>
-	-	-	-	-	-	-	-	-	Pumping Station
-	-	-	-	-	-	-	-	-	Pumping & Drainage Station
-	-	-	-	-	-	-	-	-	Drainage Station

## 10. 양 (배) 수 장 마 령 Number of Pumping and

나. 시군관할 By Si and Gun

시도 및 시설별	총마력수	총개소수	10HP	20HP	50HP	75HP	100HP	250HP	500HP
	Total (HP)	Total No. of	미 만 Less than 10HP	미 만 Less than 20HP	미 만 Less than 50HP	미 만 Less than 75HP	미 만 Less than 100HP	미 만 Less than 250HP	미 만 Less than 500HP
<b>1 9 9 9</b>	<b>178,190</b>	<b>2,949</b>	<b>387</b>	<b>576</b>	<b>1,304</b>	<b>314</b>	<b>157</b>	<b>163</b>	<b>25</b>
양 수 장	157,352	2,878	383	572	1,290	310	149	144	19
양 배 수 장	2,408	24	2	3	7	2	3	5	1
배 수 장	18,430	47	2	1	7	2	5	14	5
<b>서 울 특 별 시</b>	<b>175</b>	<b>2</b>	-	-	-	<b>1</b>	<b>1</b>	-	-
양 수 장	175	2	-	-	-	1	1	-	-
양 배 수 장	-	-	-	-	-	-	-	-	-
배 수 장	-	-	-	-	-	-	-	-	-
<b>부 산 광 역 시</b>	<b>380</b>	<b>4</b>	-	<b>1</b>	<b>1</b>	<b>1</b>	-	<b>1</b>	-
양 수 장	380	4	-	1	1	1	-	1	-
양 배 수 장	-	-	-	-	-	-	-	-	-
배 수 장	-	-	-	-	-	-	-	-	-
<b>대 구 광 역 시</b>	<b>2,163</b>	<b>34</b>	<b>2</b>	<b>4</b>	<b>14</b>	<b>8</b>	<b>3</b>	<b>2</b>	<b>1</b>
양 수 장	1,563	32	2	4	14	8	3	1	-
양 배 수 장	-	-	-	-	-	-	-	-	-
배 수 장	600	2	-	-	-	-	-	1	1
<b>인 천 광 역 시</b>	<b>1,229</b>	<b>30</b>	<b>6</b>	<b>10</b>	<b>5</b>	<b>7</b>	-	<b>2</b>	-
양 수 장	1,229	30	6	10	5	7	-	2	-
양 배 수 장	-	-	-	-	-	-	-	-	-
배 수 장	-	-	-	-	-	-	-	-	-
<b>광 주 광 역 시</b>	<b>1,079</b>	<b>44</b>	<b>17</b>	<b>10</b>	<b>14</b>	<b>2</b>	<b>1</b>	-	-
양 수 장	1,079	44	17	10	14	2	1	-	-
양 배 수 장	-	-	-	-	-	-	-	-	-
배 수 장	-	-	-	-	-	-	-	-	-
<b>대 전 광 역 시</b>	<b>945</b>	<b>22</b>	-	<b>2</b>	<b>16</b>	<b>4</b>	-	-	-
양 수 장	945	22	-	2	16	4	-	-	-
양 배 수 장	-	-	-	-	-	-	-	-	-
배 수 장	-	-	-	-	-	-	-	-	-
<b>울 산 광 역 시</b>	<b>1,406</b>	<b>60</b>	<b>8</b>	<b>26</b>	<b>25</b>	<b>1</b>	-	-	-
양 수 장	1,406	60	8	26	25	1	-	-	-
양 배 수 장	-	-	-	-	-	-	-	-	-
배 수 장	-	-	-	-	-	-	-	-	-
<b>경 기 도</b>	<b>10,753</b>	<b>203</b>	<b>42</b>	<b>47</b>	<b>61</b>	<b>15</b>	<b>13</b>	<b>19</b>	<b>5</b>
양 수 장	10,638	199	40	47	60	14	13	19	5
양 배 수 장	115	2	-	-	1	1	-	-	-
배 수 장	-	2	2	-	-	-	-	-	-
<b>강 원 도</b>	<b>13,887</b>	<b>221</b>	<b>12</b>	<b>38</b>	<b>77</b>	<b>28</b>	<b>39</b>	<b>23</b>	<b>4</b>
양 수 장	13,347	218	12	38	77	28	38	22	3
양 배 수 장	-	-	-	-	-	-	-	-	-
배 수 장	540	3	-	-	-	-	1	1	1



규모별개소수 (계속)  
Drainage Stations by HP(Cont'd)

750HP 미 만 Less than 750HP	1,000HP 미 만 Less than 1,000HP	1,500HP 미 만 Less than 1,500HP	2,000HP 미 만 Less than 2,000HP	2,500HP 미 만 Less than 2,500HP	3,000HP 미 만 Less than 3,000HP	4,000HP 미 만 Less than 4,000HP	5,000HP 미 만 Less than 5,000HP	5,000HP 이 상 Over 5,000HP	Province Irrigation Facilities
8	4	4	2	1	1	-	-	3	<b>1 9 9 9</b>
5	1	-	1	1	-	-	-	3	Pumping Station
1	-	-	-	-	-	-	-	-	Pumping & Drainage Station
2	3	4	1	-	1	-	-	-	Drainage Station
-	-	-	-	-	-	-	-	-	<b>Seoul-teukbyeolsi</b>
-	-	-	-	-	-	-	-	-	Pumping Station
-	-	-	-	-	-	-	-	-	Pumping & Drainage Station
-	-	-	-	-	-	-	-	-	Drainage Station
-	-	-	-	-	-	-	-	-	<b>Busan-gwangyeoksi</b>
-	-	-	-	-	-	-	-	-	Pumping Station
-	-	-	-	-	-	-	-	-	Pumping & Drainage Station
-	-	-	-	-	-	-	-	-	Drainage Station
-	-	-	-	-	-	-	-	-	<b>Daegu-gwangyeoksi</b>
-	-	-	-	-	-	-	-	-	Pumping Station
-	-	-	-	-	-	-	-	-	Pumping & Drainage Station
-	-	-	-	-	-	-	-	-	Drainage Station
-	-	-	-	-	-	-	-	-	<b>Incheon-gwangyeoksi</b>
-	-	-	-	-	-	-	-	-	Pumping Station
-	-	-	-	-	-	-	-	-	Pumping & Drainage Station
-	-	-	-	-	-	-	-	-	Drainage Station
-	-	-	-	-	-	-	-	-	<b>Gwangju-gwangyeoksi</b>
-	-	-	-	-	-	-	-	-	Pumping Station
-	-	-	-	-	-	-	-	-	Pumping & Drainage Station
-	-	-	-	-	-	-	-	-	Drainage Station
-	-	-	-	-	-	-	-	-	<b>Daejeon-gwangyeoksi</b>
-	-	-	-	-	-	-	-	-	Pumping Station
-	-	-	-	-	-	-	-	-	Pumping & Drainage Station
-	-	-	-	-	-	-	-	-	Drainage Station
-	-	-	-	-	-	-	-	-	<b>Ulsan-gwangyeoksi</b>
-	-	-	-	-	-	-	-	-	Pumping Station
-	-	-	-	-	-	-	-	-	Pumping & Drainage Station
-	-	-	-	-	-	-	-	-	Drainage Station
1	-	-	-	-	-	-	-	-	<b>Gyeonggi-do</b>
1	-	-	-	-	-	-	-	-	Pumping Station
-	-	-	-	-	-	-	-	-	Pumping & Drainage Station
-	-	-	-	-	-	-	-	-	Drainage Station
-	-	-	-	-	-	-	-	-	<b>Gangwon-do</b>
-	-	-	-	-	-	-	-	-	Pumping Station
-	-	-	-	-	-	-	-	-	Pumping & Drainage Station
-	-	-	-	-	-	-	-	-	Drainage Station



규모별개소수 (계속)  
Drainage Stations by HP(Cont'd)

750HP 미 만 Less than 750HP	1,000HP 미 만 Less than 1,000HP	1,500HP 미 만 Less than 1,500HP	2,000HP 미 만 Less than 2,000HP	2,500HP 미 만 Less than 2,500HP	3,000HP 미 만 Less than 3,000HP	4,000HP 미 만 Less than 4,000HP	5,000HP 미 만 Less than 5,000HP	5,000HP 이 상 Over 5,000HP	Province Irrigation Facilities
-	-	-	-	-	-	-	-	-	- <b>Chungcheongbuk-do</b>
-	-	-	-	-	-	-	-	-	- Pumping Station
-	-	-	-	-	-	-	-	-	- Pumping & Drainage Station
-	-	-	-	-	-	-	-	-	- Drainage Station
3	2	1	2	1	1	-	-	-	2 <b>Chungcheongnam-do</b>
2	1	-	1	1	-	-	-	-	2 Pumping Station
-	-	-	-	-	-	-	-	-	- Pumping & Drainage Station
1	1	1	1	-	1	-	-	-	- Drainage Station
1	-	-	-	-	-	-	-	-	1 <b>Jeollabuk-do</b>
1	-	-	-	-	-	-	-	-	1 Pumping Station
-	-	-	-	-	-	-	-	-	- Pumping & Drainage Station
-	-	-	-	-	-	-	-	-	- Drainage Station
-	-	1	-	-	-	-	-	-	- <b>Jeollanam-do</b>
-	-	-	-	-	-	-	-	-	- Pumping Station
-	-	-	-	-	-	-	-	-	- Pumping & Drainage Station
-	-	1	-	-	-	-	-	-	- Drainage Station
2	-	1	-	-	-	-	-	-	- <b>Gyeongsangbuk-do</b>
1	-	-	-	-	-	-	-	-	- Pumping Station
-	-	-	-	-	-	-	-	-	- Pumping & Drainage Station
1	-	1	-	-	-	-	-	-	- Drainage Station
1	2	1	-	-	-	-	-	-	- <b>Gyeongsangnam-do</b>
-	-	-	-	-	-	-	-	-	- Pumping Station
1	-	-	-	-	-	-	-	-	- Pumping & Drainage Station
-	2	1	-	-	-	-	-	-	- Drainage Station
-	-	-	-	-	-	-	-	-	- <b>Jeju-do</b>
-	-	-	-	-	-	-	-	-	- Pumping Station
-	-	-	-	-	-	-	-	-	- Pumping & Drainage Station
-	-	-	-	-	-	-	-	-	- Drainage Station

## 10. 양 (배) 수 장 마 려 Number of Pumping and

다. 농조관할 By FIA

농조 및 시설별	총마력수	총개소수	10HP	20HP	50HP	75HP	100HP	250HP	500HP
	Total (HP)	Total No. of	미 만 Less than 10HP	미 만 Less than 20HP	미 만 Less than 50HP	미 만 Less than 75HP	미 만 Less than 100HP	미 만 Less than 250HP	미 만 Less than 500HP
<b>1 9 9 9</b>	<b>820,281</b>	<b>3,449</b>	<b>335</b>	<b>444</b>	<b>1,017</b>	<b>306</b>	<b>268</b>	<b>432</b>	<b>253</b>
양 수 장	426,707	2,952	334	442	992	298	244	345	142
양 배 수 장	75,538	98	-	1	3	1	9	13	23
배 수 장	318,036	399	1	1	22	7	15	74	88
<b>서 울 특 별 시</b>	<b>440</b>	<b>2</b>	-	-	<b>1</b>	-	-	-	<b>1</b>
양 수 장	440	2	-	-	1	-	-	-	1
양 배 수 장	-	-	-	-	-	-	-	-	-
배 수 장	-	-	-	-	-	-	-	-	-
<b>서 울</b>	<b>440</b>	<b>2</b>	-	-	<b>1</b>	-	-	-	<b>1</b>
양 수 장	440	2	-	-	1	-	-	-	1
양 배 수 장	-	-	-	-	-	-	-	-	-
배 수 장	-	-	-	-	-	-	-	-	-
<b>대 구 광 역 시</b>	<b>22,411</b>	<b>50</b>	-	<b>3</b>	<b>6</b>	<b>3</b>	<b>7</b>	<b>10</b>	<b>10</b>
양 수 장	9,156	35	-	3	6	3	6	6	8
양 배 수 장	5,685	4	-	-	-	-	-	1	-
배 수 장	7,570	11	-	-	-	-	1	3	2
<b>달 성</b>	<b>22,411</b>	<b>50</b>	-	<b>3</b>	<b>6</b>	<b>3</b>	<b>7</b>	<b>10</b>	<b>10</b>
양 수 장	9,156	35	-	3	6	3	6	6	8
양 배 수 장	5,685	4	-	-	-	-	-	1	-
배 수 장	7,570	11	-	-	-	-	1	3	2
<b>인 천 광 역 시</b>	<b>4,395</b>	<b>21</b>	<b>1</b>	-	<b>7</b>	<b>4</b>	<b>2</b>	<b>3</b>	-
양 수 장	4,395	21	1	-	7	4	2	3	-
양 배 수 장	-	-	-	-	-	-	-	-	-
배 수 장	-	-	-	-	-	-	-	-	-
<b>강 화</b>	<b>4,395</b>	<b>21</b>	<b>1</b>	-	<b>7</b>	<b>4</b>	<b>2</b>	<b>3</b>	-
양 수 장	4,395	21	1	-	7	4	2	3	-
양 배 수 장	-	-	-	-	-	-	-	-	-
배 수 장	-	-	-	-	-	-	-	-	-
<b>울 산 광 역 시</b>	<b>2,437</b>	<b>52</b>	<b>19</b>	<b>8</b>	<b>11</b>	<b>7</b>	<b>3</b>	<b>2</b>	<b>2</b>
양 수 장	1,697	50	19	8	11	7	3	2	-
양 배 수 장	-	-	-	-	-	-	-	-	-
배 수 장	740	2	-	-	-	-	-	-	2

규모별개소수 (계속)  
Drainage Stations by HP(Cont'd)

750HP 미 만 Less than 750HP	1,000HP 미 만 Less than 1,000HP	1,500HP 미 만 Less than 1,500HP	2,000HP 미 만 Less than 2,000HP	2,500HP 미 만 Less than 2,500HP	3,000HP 미 만 Less than 3,000HP	4,000HP 미 만 Less than 4,000HP	5,000HP 미 만 Less than 5,000HP	5,000HP 이 상 Over 5,000HP	Name of FIA Irrigation Facilities
137	68	90	25	25	21	13	4	11	1 9 9 9
57	21	32	12	13	9	5	-	6	Pumping Station
17	9	10	5	2	2	-	1	2	Pumping & Drainage Station
63	38	48	8	10	10	8	3	3	Drainage Station
-	-	-	-	-	-	-	-	-	<b>Seoul-teukbyeolsi</b>
-	-	-	-	-	-	-	-	-	Pumping Station
-	-	-	-	-	-	-	-	-	Pumping & Drainage Station
-	-	-	-	-	-	-	-	-	Drainage Station
-	-	-	-	-	-	-	-	-	<b>Seoul</b>
-	-	-	-	-	-	-	-	-	Pumping Station
-	-	-	-	-	-	-	-	-	Pumping & Drainage Station
-	-	-	-	-	-	-	-	-	Drainage Station
1	3	3	2	1	1	-	-	-	<b>Daegu-gwangyeoksi</b>
-	1	1	1	-	-	-	-	-	Pumping Station
-	1	-	-	1	1	-	-	-	Pumping & Drainage Station
1	1	2	1	-	-	-	-	-	Drainage Station
1	3	3	2	1	1	-	-	-	<b>Dalseong</b>
-	1	1	1	-	-	-	-	-	Pumping Station
-	1	-	-	1	1	-	-	-	Pumping & Drainage Station
1	1	2	1	-	-	-	-	-	Drainage Station
3	-	1	-	-	-	-	-	-	<b>Incheon-gwangyeoksi</b>
3	-	1	-	-	-	-	-	-	Pumping Station
-	-	-	-	-	-	-	-	-	Pumping & Drainage Station
-	-	-	-	-	-	-	-	-	Drainage Station
3	-	1	-	-	-	-	-	-	<b>Ganghwa</b>
3	-	1	-	-	-	-	-	-	Pumping Station
-	-	-	-	-	-	-	-	-	Pumping & Drainage Station
-	-	-	-	-	-	-	-	-	Drainage Station
-	-	-	-	-	-	-	-	-	<b>Ulsan-gwangyeoksi</b>
-	-	-	-	-	-	-	-	-	Pumping Station
-	-	-	-	-	-	-	-	-	Pumping & Drainage Station
-	-	-	-	-	-	-	-	-	Drainage Station



## 규 모 별 개 소 수 (계속)

### Drainage Stations by HP(Cont'd)

750HP 미 만 Less than 750HP	1,000HP 미 만 Less than 1,000HP	1,500HP 미 만 Less than 1,500HP	2,000HP 미 만 Less than 2,000HP	2,500HP 미 만 Less than 2,500HP	3,000HP 미 만 Less than 3,000HP	4,000HP 미 만 Less than 4,000HP	5,000HP 미 만 Less than 5,000HP	5,000HP 이 상 Over 5,000HP	Name of FIA  Irrigation Facilities
-	-	-	-	-	-	-	-	-	<b>Ulsan</b>
-	-	-	-	-	-	-	-	-	Pumping Station
-	-	-	-	-	-	-	-	-	Pumping & Drainage Station
-	-	-	-	-	-	-	-	-	Drainage Station
<b>19</b>	<b>5</b>	<b>7</b>	<b>7</b>	<b>5</b>	<b>2</b>	-	<b>1</b>	<b>3</b>	<b>Gyeonggi-do</b>
18	2	7	5	5	2	-	-	2	Pumping Station
-	-	-	-	-	-	-	-	1	Pumping & Drainage Station
1	3	-	2	-	-	-	-	1	Drainage Station
-	-	-	-	-	-	-	-	-	<b>Suhwa</b>
-	-	-	-	-	-	-	-	-	Pumping Station
-	-	-	-	-	-	-	-	-	Pumping & Drainage Station
-	-	-	-	-	-	-	-	-	Drainage Station
<b>1</b>	-	-	<b>1</b>	-	<b>1</b>	-	-	-	<b>Goyang</b>
1	-	-	-	-	1	-	-	-	Pumping Station
-	-	-	-	-	-	-	-	-	Pumping & Drainage Station
-	-	-	1	-	-	-	-	-	Drainage Station
<b>1</b>	-	-	-	-	-	-	-	-	<b>Gwangju</b>
1	-	-	-	-	-	-	-	-	Pumping Station
-	-	-	-	-	-	-	-	-	Pumping & Drainage Station
-	-	-	-	-	-	-	-	-	Drainage Station
<b>1</b>	-	-	-	-	-	-	-	-	<b>Pocheon</b>
1	-	-	-	-	-	-	-	-	Pumping Station
-	-	-	-	-	-	-	-	-	Pumping & Drainage Station
-	-	-	-	-	-	-	-	-	Drainage Station
<b>3</b>	-	<b>1</b>	<b>1</b>	-	-	-	-	-	<b>Yeoncheon</b>
3	-	1	1	-	-	-	-	-	Pumping Station
-	-	-	-	-	-	-	-	-	Pumping & Drainage Station
-	-	-	-	-	-	-	-	-	Drainage Station
<b>3</b>	-	<b>1</b>	-	-	-	-	-	-	<b>Yangpyeong</b>
3	-	1	-	-	-	-	-	-	Pumping Station
-	-	-	-	-	-	-	-	-	Pumping & Drainage Station
-	-	-	-	-	-	-	-	-	Drainage Station

## 10. 양 (배) 수 장 마 력 Number of Pumping and

농조 및 시설별	총마력수	총개소수	10HP 미 만	20HP 미 만	50HP 미 만	75HP 미 만	100HP 미 만	250HP 미 만	500HP 미 만
	Total (HP)	Total No. of	Less than 10HP	Less than 20HP	Less than 50HP	Less than 75HP	Less than 100HP	Less than 250HP	Less than 500HP
<b>여 주</b>	<b>6,650</b>	<b>19</b>	<b>1</b>	<b>2</b>	<b>8</b>	<b>2</b>	-	<b>1</b>	<b>2</b>
양 수 장	6,650	19	1	2	8	2	-	1	2
양 배 수 장	-	-	-	-	-	-	-	-	-
배 수 장	-	-	-	-	-	-	-	-	-
<b>이 천</b>	<b>1,787</b>	<b>27</b>	<b>1</b>	<b>3</b>	<b>4</b>	<b>9</b>	<b>8</b>	<b>2</b>	-
양 수 장	1,787	27	1	3	4	9	8	2	-
양 배 수 장	-	-	-	-	-	-	-	-	-
배 수 장	-	-	-	-	-	-	-	-	-
<b>기 호</b>	<b>7,185</b>	<b>47</b>	<b>7</b>	<b>8</b>	<b>18</b>	<b>3</b>	<b>1</b>	<b>2</b>	<b>5</b>
양 수 장	5,985	45	7	8	18	3	1	2	4
양 배 수 장	-	-	-	-	-	-	-	-	-
배 수 장	1,200	2	-	-	-	-	-	-	1
<b>흥 안</b>	<b>80</b>	<b>4</b>	<b>1</b>	<b>1</b>	<b>2</b>	-	-	-	-
양 수 장	80	4	1	1	2	-	-	-	-
양 배 수 장	-	-	-	-	-	-	-	-	-
배 수 장	-	-	-	-	-	-	-	-	-
<b>한 강</b>	<b>15,955</b>	<b>30</b>	<b>3</b>	<b>5</b>	<b>12</b>	<b>1</b>	<b>1</b>	<b>2</b>	-
양 수 장	6,430	26	3	5	11	1	1	1	-
양 배 수 장	5,425	2	-	-	-	-	-	1	-
배 수 장	4,100	2	-	-	1	-	-	-	-
<b>파 주</b>	<b>28,160</b>	<b>54</b>	<b>1</b>	<b>9</b>	<b>12</b>	<b>2</b>	<b>1</b>	<b>9</b>	<b>6</b>
양 수 장	22,450	43	1	9	12	2	1	5	2
양 배 수 장	1,010	3	-	-	-	-	-	1	2
배 수 장	4,700	8	-	-	-	-	-	3	2
<b>평 택</b>	<b>18,715</b>	<b>69</b>	<b>2</b>	<b>11</b>	<b>22</b>	<b>6</b>	<b>11</b>	<b>5</b>	<b>3</b>
양 수 장	17,180	66	2	11	22	6	10	5	2
양 배 수 장	-	-	-	-	-	-	-	-	-
배 수 장	1,535	3	-	-	-	-	1	-	1
<b>강 원 도</b>	<b>15,620</b>	<b>94</b>	<b>3</b>	<b>10</b>	<b>20</b>	<b>16</b>	<b>12</b>	<b>20</b>	<b>7</b>
양 수 장	12,425	88	3	10	20	16	12	17	6
양 배 수 장	-	-	-	-	-	-	-	-	-
배 수 장	3,195	6	-	-	-	-	-	3	1



규 모 별 개 소 수 (계속)  
Drainage Stations by HP(Cont'd)

750HP 미 만 Less than 750HP	1,000HP 미 만 Less than 1,000HP	1,500HP 미 만 Less than 1,500HP	2,000HP 미 만 Less than 2,000HP	2,500HP 미 만 Less than 2,500HP	3,000HP 미 만 Less than 3,000HP	4,000HP 미 만 Less than 4,000HP	5,000HP 미 만 Less than 5,000HP	5,000HP 이 상 Over 5,000HP	Name of FIA Irrigation Facilities
-	-	2	-	1	-	-	-	-	<b>Yeosu</b>
-	-	2	-	1	-	-	-	-	Pumping Station
-	-	-	-	-	-	-	-	-	Pumping & Drainage Station
-	-	-	-	-	-	-	-	-	Drainage Station
-	-	-	-	-	-	-	-	-	<b>Icheon</b>
-	-	-	-	-	-	-	-	-	Pumping Station
-	-	-	-	-	-	-	-	-	Pumping & Drainage Station
-	-	-	-	-	-	-	-	-	Drainage Station
1	1	-	-	1	-	-	-	-	<b>Giho</b>
1	-	-	-	1	-	-	-	-	Pumping Station
-	-	-	-	-	-	-	-	-	Pumping & Drainage Station
-	1	-	-	-	-	-	-	-	Drainage Station
-	-	-	-	-	-	-	-	-	<b>Heungan</b>
-	-	-	-	-	-	-	-	-	Pumping Station
-	-	-	-	-	-	-	-	-	Pumping & Drainage Station
-	-	-	-	-	-	-	-	-	Drainage Station
1	1	-	1	1	-	-	1	1	<b>Hangang</b>
1	1	-	1	1	-	-	-	-	Pumping Station
-	-	-	-	-	-	-	-	1	Pumping & Drainage Station
-	-	-	-	-	-	-	1	-	Drainage Station
5	2	1	2	2	1	-	-	1	<b>Paju</b>
4	1	1	1	2	1	-	-	1	Pumping Station
-	-	-	-	-	-	-	-	-	Pumping & Drainage Station
1	1	-	1	-	-	-	-	-	Drainage Station
3	1	2	2	-	-	-	-	-	<b>Pyeongtaek</b>
3	-	2	2	-	-	-	-	1	Pumping Station
-	-	-	-	-	-	-	-	-	Pumping & Drainage Station
-	1	-	-	-	-	-	-	-	Drainage Station
2	1	2	1	-	-	-	-	-	<b>Gangwon-do</b>
2	-	1	1	-	-	-	-	-	Pumping Station
-	-	-	-	-	-	-	-	-	Pumping & Drainage Station
-	1	1	-	-	-	-	-	-	Drainage Station

## 10. 양 (배) 수 장 마 력 Number of Pumping and

농조 및 시설별	총마력수	총개소수	10HP	20HP	50HP	75HP	100HP	250HP	500HP
	Total (HP)	Total No. of	미 만 Less than 10HP	미 만 Less than 20HP	미 만 Less than 50HP	미 만 Less than 75HP	미 만 Less than 100HP	미 만 Less than 250HP	미 만 Less than 500HP
<b>천</b>	<b>200</b>	<b>1</b>	-	-	-	-	-	<b>1</b>	-
양 수 장	200	1	-	-	-	-	-	1	-
양 배 수 장	-	-	-	-	-	-	-	-	-
배 수 장	-	-	-	-	-	-	-	-	-
<b>천</b>	<b>1,645</b>	<b>16</b>	<b>2</b>	-	<b>2</b>	<b>4</b>	<b>3</b>	<b>4</b>	<b>1</b>
양 수 장	1,645	16	2	-	2	4	3	4	1
양 배 수 장	-	-	-	-	-	-	-	-	-
배 수 장	-	-	-	-	-	-	-	-	-
<b>주</b>	<b>1,180</b>	<b>8</b>	-	-	-	<b>3</b>	<b>1</b>	<b>3</b>	<b>1</b>
양 수 장	1,180	8	-	-	-	3	1	3	1
양 배 수 장	-	-	-	-	-	-	-	-	-
배 수 장	-	-	-	-	-	-	-	-	-
<b>양</b>	<b>7,795</b>	<b>40</b>	<b>1</b>	<b>6</b>	<b>10</b>	<b>5</b>	<b>5</b>	<b>5</b>	<b>4</b>
양 수 장	7,795	40	1	6	10	5	5	5	4
양 배 수 장	-	-	-	-	-	-	-	-	-
배 수 장	-	-	-	-	-	-	-	-	-
<b>북</b>	<b>1,900</b>	<b>13</b>	-	<b>2</b>	<b>4</b>	<b>3</b>	<b>1</b>	<b>2</b>	-
양 수 장	705	11	-	2	4	3	1	1	-
양 배 수 장	-	-	-	-	-	-	-	-	-
배 수 장	1,195	2	-	-	-	-	-	1	-
<b>릉</b>	<b>2,900</b>	<b>16</b>	-	<b>2</b>	<b>4</b>	<b>1</b>	<b>2</b>	<b>5</b>	<b>1</b>
양 수 장	900	12	-	2	4	1	2	3	-
양 배 수 장	-	-	-	-	-	-	-	-	-
배 수 장	2,000	4	-	-	-	-	-	2	1
<b>도</b>	<b>34,701</b>	<b>208</b>	<b>14</b>	<b>37</b>	<b>57</b>	<b>21</b>	<b>19</b>	<b>30</b>	<b>14</b>
양 수 장	26,591	191	14	37	57	21	17	27	8
양 배 수 장	2,200	5	-	-	-	-	1	1	1
배 수 장	5,910	12	-	-	-	-	1	2	5
<b>원</b>	<b>12,001</b>	<b>40</b>	<b>1</b>	<b>3</b>	<b>12</b>	<b>1</b>	<b>4</b>	<b>6</b>	<b>7</b>
양 수 장	5,506	27	1	3	12	1	2	4	2
양 배 수 장	2,040	4	-	-	-	-	1	-	1
배 수 장	4,455	9	-	-	-	-	1	2	4

# 규모 별 개 소 수 (계속)

## Drainage Stations by HP(Cont'd)

750HP 미 만 Less than 750HP	1,000HP 미 만 Less than 1,000HP	1,500HP 미 만 Less than 1,500HP	2,000HP 미 만 Less than 2,000HP	2,500HP 미 만 Less than 2,500HP	3,000HP 미 만 Less than 3,000HP	4,000HP 미 만 Less than 4,000HP	5,000HP 미 만 Less than 5,000HP	5,000HP 이 상 Over 5,000HP	Name of FIA Irrigation Facilities
-	-	-	-	-	-	-	-	-	<b>Chuncheon</b>
-	-	-	-	-	-	-	-	-	Pumping Station
-	-	-	-	-	-	-	-	-	Pumping & Drainage Station
-	-	-	-	-	-	-	-	-	Drainage Station
-	-	-	-	-	-	-	-	-	<b>Hongcheon</b>
-	-	-	-	-	-	-	-	-	Pumping Station
-	-	-	-	-	-	-	-	-	Pumping & Drainage Station
-	-	-	-	-	-	-	-	-	Drainage Station
-	-	-	-	-	-	-	-	-	<b>Wonju</b>
-	-	-	-	-	-	-	-	-	Pumping Station
-	-	-	-	-	-	-	-	-	Pumping & Drainage Station
-	-	-	-	-	-	-	-	-	Drainage Station
<b>2</b>	-	<b>1</b>	<b>1</b>	-	-	-	-	-	<b>Jungang</b>
2	-	1	1	-	-	-	-	-	Pumping Station
-	-	-	-	-	-	-	-	-	Pumping & Drainage Station
-	-	-	-	-	-	-	-	-	Drainage Station
-	<b>1</b>	-	-	-	-	-	-	-	<b>Yeongbuk</b>
-	-	-	-	-	-	-	-	-	Pumping Station
-	-	-	-	-	-	-	-	-	Pumping & Drainage Station
-	1	-	-	-	-	-	-	-	Drainage Station
-	-	<b>1</b>	-	-	-	-	-	-	<b>Gangneung</b>
-	-	-	-	-	-	-	-	-	Pumping Station
-	-	-	-	-	-	-	-	-	Pumping & Drainage Station
-	-	1	-	-	-	-	-	-	Drainage Station
<b>8</b>	<b>1</b>	<b>3</b>	<b>1</b>	-	<b>3</b>	-	-	-	<b>Chungcheongbuk-do</b>
4	1	2	-	-	3	-	-	-	Pumping Station
1	-	1	-	-	-	-	-	-	Pumping & Drainage Station
3	-	-	1	-	-	-	-	-	Drainage Station
<b>2</b>	-	<b>2</b>	<b>1</b>	-	<b>1</b>	-	-	-	<b>Cheongwon</b>
-	-	1	-	-	1	-	-	-	Pumping Station
1	-	1	-	-	-	-	-	-	Pumping & Drainage Station
1	-	-	1	-	-	-	-	-	Drainage Station



규모별개소수 (계속)  
Drainage Stations by HP(Cont'd)

750HP 미만 Less than 750HP	1,000HP 미만 Less than 1,000HP	1,500HP 미만 Less than 1,500HP	2,000HP 미만 Less than 2,000HP	2,500HP 미만 Less than 2,500HP	3,000HP 미만 Less than 3,000HP	4,000HP 미만 Less than 4,000HP	5,000HP 미만 Less than 5,000HP	5,000HP 이상 Over 5,000HP	Name of FIA Irrigation Facilities
-	-	-	-	-	-	-	-	-	<b>Boeun</b>
-	-	-	-	-	-	-	-	-	Pumping Station
-	-	-	-	-	-	-	-	-	Pumping & Drainage Station
-	-	-	-	-	-	-	-	-	Drainage Station
2	-	-	-	-	-	-	-	-	<b>Okcheon</b>
2	-	-	-	-	-	-	-	-	Pumping Station
-	-	-	-	-	-	-	-	-	Pumping & Drainage Station
-	-	-	-	-	-	-	-	-	Drainage Station
-	-	-	-	-	-	-	-	-	<b>Yeongdong</b>
-	-	-	-	-	-	-	-	-	Pumping Station
-	-	-	-	-	-	-	-	-	Pumping & Drainage Station
-	-	-	-	-	-	-	-	-	Drainage Station
2	1	-	-	-	-	-	-	-	<b>Jincheon</b>
-	1	-	-	-	-	-	-	-	Pumping Station
-	-	-	-	-	-	-	-	-	Pumping & Drainage Station
2	-	-	-	-	-	-	-	-	Drainage Station
-	-	-	-	-	-	-	-	-	<b>Goesan</b>
-	-	-	-	-	-	-	-	-	Pumping Station
-	-	-	-	-	-	-	-	-	Pumping & Drainage Station
-	-	-	-	-	-	-	-	-	Drainage Station
-	-	-	-	-	-	-	-	-	<b>Eumseong</b>
-	-	-	-	-	-	-	-	-	Pumping Station
-	-	-	-	-	-	-	-	-	Pumping & Drainage Station
-	-	-	-	-	-	-	-	-	Drainage Station
2	-	1	-	-	-	-	-	-	<b>Chungju</b>
2	-	1	-	-	-	-	-	-	Pumping Station
-	-	-	-	-	-	-	-	-	Pumping & Drainage Station
-	-	-	-	-	-	-	-	-	Drainage Station
-	-	-	-	-	2	-	-	-	<b>Jecheon</b>
-	-	-	-	-	2	-	-	-	Pumping Station
-	-	-	-	-	-	-	-	-	Pumping & Drainage Station
-	-	-	-	-	-	-	-	-	Drainage Station

## 10. 양 (배) 수 장 마 력 Number of Pumping and

농조 및 시설별	총마력수	총개소수	10HP	20HP	50HP	75HP	100HP	250HP	500HP
	Total (HP)	Total No. of	미 만 Less than 10HP	미 만 Less than 20HP	미 만 Less than 50HP	미 만 Less than 75HP	미 만 Less than 100HP	미 만 Less than 250HP	미 만 Less than 500HP
<b>충 청 남 도</b>	<b>155,430</b>	<b>523</b>	<b>63</b>	<b>68</b>	<b>136</b>	<b>44</b>	<b>31</b>	<b>65</b>	<b>36</b>
양 수 장	81,005	431	62	68	135	41	29	52	14
양 배 수 장	3,100	3	-	-	-	-	-	-	-
배 수 장	71,325	89	1	-	1	3	2	13	22
<b>대 금</b>	<b>850</b>	<b>10</b>	<b>-</b>	<b>2</b>	<b>4</b>	<b>-</b>	<b>1</b>	<b>2</b>	<b>1</b>
양 수 장	850	10	-	2	4	-	1	2	1
양 배 수 장	-	-	-	-	-	-	-	-	-
배 수 장	-	-	-	-	-	-	-	-	-
<b>연 기</b>	<b>7,115</b>	<b>18</b>	<b>1</b>	<b>1</b>	<b>3</b>	<b>2</b>	<b>1</b>	<b>1</b>	<b>4</b>
양 수 장	4,265	14	1	1	3	2	1	1	2
양 배 수 장	-	-	-	-	-	-	-	-	-
배 수 장	2,850	4	-	-	-	-	-	-	2
<b>영 주</b>	<b>4,757</b>	<b>34</b>	<b>3</b>	<b>3</b>	<b>8</b>	<b>6</b>	<b>2</b>	<b>7</b>	<b>3</b>
양 수 장	1,932	26	3	3	8	5	1	6	-
양 배 수 장	-	-	-	-	-	-	-	-	-
배 수 장	2,825	8	-	-	-	1	1	1	3
<b>광 산</b>	<b>38,905</b>	<b>110</b>	<b>34</b>	<b>17</b>	<b>17</b>	<b>3</b>	<b>5</b>	<b>4</b>	<b>8</b>
양 수 장	17,265	83	33	17	16	1	5	1	1
양 배 수 장	1,925	2	-	-	-	-	-	-	-
배 수 장	19,715	25	1	-	1	2	-	3	7
<b>부 여</b>	<b>31,676</b>	<b>64</b>	<b>3</b>	<b>4</b>	<b>14</b>	<b>2</b>	<b>3</b>	<b>11</b>	<b>7</b>
양 수 장	6,876	42	3	4	14	2	3	9	4
양 배 수 장	1,175	1	-	-	-	-	-	-	-
배 수 장	23,625	21	-	-	-	-	-	2	3
<b>서 천</b>	<b>1,810</b>	<b>21</b>	<b>1</b>	<b>1</b>	<b>9</b>	<b>4</b>	<b>1</b>	<b>3</b>	<b>2</b>
양 수 장	1,435	20	1	1	9	4	1	3	1
양 배 수 장	-	-	-	-	-	-	-	-	-
배 수 장	375	1	-	-	-	-	-	-	1
<b>보 령</b>	<b>5,156</b>	<b>35</b>	<b>11</b>	<b>3</b>	<b>12</b>	<b>3</b>	<b>-</b>	<b>4</b>	<b>-</b>
양 수 장	3,756	34	11	3	12	3	-	4	-
양 배 수 장	-	-	-	-	-	-	-	-	-
배 수 장	1,400	1	-	-	-	-	-	-	-

# 규모별개소수 (계속)

## Drainage Stations by HP(Cont'd)

750HP 미만 Less than 750HP	1,000HP 미만 Less than 1,000HP	1,500HP 미만 Less than 1,500HP	2,000HP 미만 Less than 2,000HP	2,500HP 미만 Less than 2,500HP	3,000HP 미만 Less than 3,000HP	4,000HP 미만 Less than 4,000HP	5,000HP 미만 Less than 5,000HP	5,000HP 이상 Over 5,000HP	Name of FIA Irrigation Facilities
16	19	29	1	5	3	4	-	3	<b>Chungcheongnam-do</b>
6	6	10	1	2	1	1	-	3	Pumping Station
-	1	2	-	-	-	-	-	-	Pumping & Drainage Station
10	12	17	-	3	2	3	-	-	Drainage Station
-	-	-	-	-	-	-	-	-	<b>Daegeum</b>
-	-	-	-	-	-	-	-	-	Pumping Station
-	-	-	-	-	-	-	-	-	Pumping & Drainage Station
-	-	-	-	-	-	-	-	-	Drainage Station
1	1	3	-	-	-	-	-	-	<b>Yeongi</b>
1	-	2	-	-	-	-	-	-	Pumping Station
-	-	-	-	-	-	-	-	-	Pumping & Drainage Station
-	1	1	-	-	-	-	-	-	Drainage Station
1	1	-	-	-	-	-	-	-	<b>Gongju</b>
-	-	-	-	-	-	-	-	-	Pumping Station
-	-	-	-	-	-	-	-	-	Pumping & Drainage Station
1	1	-	-	-	-	-	-	-	Drainage Station
3	5	9	1	1	-	2	-	1	<b>Nonsan</b>
1	2	4	1	-	-	-	-	1	Pumping Station
-	1	1	-	-	-	-	-	-	Pumping & Drainage Station
2	2	4	-	1	-	2	-	-	Drainage Station
4	4	9	-	1	1	1	-	-	<b>Buyeo</b>
2	-	1	-	-	-	-	-	-	Pumping Station
-	-	1	-	-	-	-	-	-	Pumping & Drainage Station
2	4	7	-	1	1	1	-	-	Drainage Station
-	-	-	-	-	-	-	-	-	<b>Seocheon</b>
-	-	-	-	-	-	-	-	-	Pumping Station
-	-	-	-	-	-	-	-	-	Pumping & Drainage Station
-	-	-	-	-	-	-	-	-	Drainage Station
-	-	1	-	1	-	-	-	-	<b>Boryeong</b>
-	-	-	-	1	-	-	-	-	Pumping Station
-	-	-	-	-	-	-	-	-	Pumping & Drainage Station
-	-	1	-	-	-	-	-	-	Drainage Station

## 10. 양 (배) 수 장 마 력 Number of Pumping and

농조 및 시설별	총마력수	총개소수	10HP	20HP	50HP	75HP	100HP	250HP	500HP
	Total (HP)	Total No. of	미 만 Less than 10HP	미 만 Less than 20HP	미 만 Less than 50HP	미 만 Less than 75HP	미 만 Less than 100HP	미 만 Less than 250HP	미 만 Less than 500HP
<b>청 양</b>	<b>9,248</b>	<b>46</b>	<b>1</b>	<b>7</b>	<b>13</b>	<b>7</b>	<b>7</b>	<b>4</b>	<b>3</b>
양 수 장	2,908	40	1	7	13	7	7	4	1
양 배 수 장	-	-	-	-	-	-	-	-	-
배 수 장	6,340	6	-	-	-	-	-	-	2
<b>홍 성</b>	<b>1,560</b>	<b>14</b>	<b>-</b>	<b>1</b>	<b>8</b>	<b>1</b>	<b>2</b>	<b>-</b>	<b>1</b>
양 수 장	485	12	-	1	8	1	2	-	-
양 배 수 장	-	-	-	-	-	-	-	-	-
배 수 장	1,075	2	-	-	-	-	-	-	1
<b>예 달</b>	<b>26,703</b>	<b>78</b>	<b>4</b>	<b>9</b>	<b>20</b>	<b>6</b>	<b>4</b>	<b>17</b>	<b>3</b>
양 수 장	15,943	61	4	9	20	6	3	11	1
양 배 수 장	-	-	-	-	-	-	-	-	-
배 수 장	10,760	17	-	-	-	-	1	6	2
<b>서 산</b>	<b>1,980</b>	<b>19</b>	<b>1</b>	<b>5</b>	<b>7</b>	<b>1</b>	<b>1</b>	<b>3</b>	<b>-</b>
양 수 장	930	18	1	5	7	1	1	3	-
양 배 수 장	-	-	-	-	-	-	-	-	-
배 수 장	1,050	1	-	-	-	-	-	-	-
<b>달 진</b>	<b>18,400</b>	<b>28</b>	<b>-</b>	<b>7</b>	<b>5</b>	<b>3</b>	<b>1</b>	<b>5</b>	<b>1</b>
양 수 장	18,400	28	-	7	5	3	1	5	1
양 배 수 장	-	-	-	-	-	-	-	-	-
배 수 장	-	-	-	-	-	-	-	-	-
<b>은 양</b>	<b>7,065</b>	<b>37</b>	<b>2</b>	<b>5</b>	<b>12</b>	<b>6</b>	<b>3</b>	<b>4</b>	<b>3</b>
양 수 장	5,755	34	2	5	12	6	3	3	2
양 배 수 장	-	-	-	-	-	-	-	-	-
배 수 장	1,310	3	-	-	-	-	-	1	1
<b>천 안</b>	<b>205</b>	<b>9</b>	<b>2</b>	<b>3</b>	<b>4</b>	<b>-</b>	<b>-</b>	<b>-</b>	<b>-</b>
양 수 장	205	9	2	3	4	-	-	-	-
양 배 수 장	-	-	-	-	-	-	-	-	-
배 수 장	-	-	-	-	-	-	-	-	-
<b>전 라 북 도</b>	<b>70,785</b>	<b>445</b>	<b>37</b>	<b>69</b>	<b>163</b>	<b>37</b>	<b>29</b>	<b>50</b>	<b>32</b>
양 수 장	40,362	407	37	69	158	37	27	41	28
양 배 수 장	13,348	13	-	-	1	-	1	2	1
배 수 장	17,075	25	-	-	4	-	1	7	3



# 규모별개소수 (계속)

## Drainage Stations by HP(Cont'd)

750HP 미 만 Less than 750HP	1,000HP 미 만 Less than 1,000HP	1,500HP 미 만 Less than 1,500HP	2,000HP 미 만 Less than 2,000HP	2,500HP 미 만 Less than 2,500HP	3,000HP 미 만 Less than 3,000HP	4,000HP 미 만 Less than 4,000HP	5,000HP 미 만 Less than 5,000HP	5,000HP 이 상 Over 5,000HP	Name of FIA Irrigation Facilities
-	2	1	-	1	-	-	-	-	<b>Cheongyang</b>
-	-	-	-	-	-	-	-	-	Pumping Station
-	-	-	-	-	-	-	-	-	Pumping & Drainage Station
-	2	1	-	1	-	-	-	-	Drainage Station
1	-	-	-	-	-	-	-	-	<b>Hongseong</b>
-	-	-	-	-	-	-	-	-	Pumping Station
-	-	-	-	-	-	-	-	-	Pumping & Drainage Station
1	-	-	-	-	-	-	-	-	Drainage Station
4	3	5	-	1	1	-	-	1	<b>Yedang</b>
1	1	3	-	1	-	-	-	1	Pumping Station
-	-	-	-	-	-	-	-	-	Pumping & Drainage Station
3	2	2	-	-	1	-	-	-	Drainage Station
-	-	1	-	-	-	-	-	-	<b>Seosan</b>
-	-	-	-	-	-	-	-	-	Pumping Station
-	-	-	-	-	-	-	-	-	Pumping & Drainage Station
-	-	1	-	-	-	-	-	-	Drainage Station
1	3	-	-	-	-	1	-	1	<b>Dangjin</b>
1	3	-	-	-	-	-	1	-	Pumping Station
-	-	-	-	-	-	-	-	-	Pumping & Drainage Station
-	-	-	-	-	-	-	-	-	Drainage Station
1	-	-	-	-	1	-	-	-	<b>Onyang</b>
-	-	-	-	-	1	-	-	-	Pumping Station
-	-	-	-	-	-	-	-	-	Pumping & Drainage Station
1	-	-	-	-	-	-	-	-	Drainage Station
-	-	-	-	-	-	-	-	-	<b>Cheonan</b>
-	-	-	-	-	-	-	-	-	Pumping Station
-	-	-	-	-	-	-	-	-	Pumping & Drainage Station
-	-	-	-	-	-	-	-	-	Drainage Station
16	-	4	2	2	2	1	-	1	<b>Jeollabuk-do</b>
7	-	1	-	1	-	1	-	-	Pumping Station
5	-	-	2	-	-	-	-	1	Pumping & Drainage Station
4	-	3	-	1	2	-	-	-	Drainage Station

## 10. 양 (배) 수 장 마 력 Number of Pumping and

농조 및 시설별	총마력수	총개소수	10HP 미 만	20HP 미 만	50HP 미 만	75HP 미 만	100HP 미 만	250HP 미 만	500HP 미 만
	Total (HP)	Total No. of	Less than 10HP	Less than 20HP	Less than 50HP	Less than 75HP	Less than 100HP	Less than 250HP	Less than 500HP
<b>동 진</b>	<b>24,397</b>	<b>162</b>	<b>20</b>	<b>16</b>	<b>59</b>	<b>13</b>	<b>11</b>	<b>19</b>	<b>12</b>
양 수 장	16,334	149	20	16	57	13	10	16	12
양 배 수 장	6,363	7	-	-	-	-	-	1	-
배 수 장	1,700	6	-	-	2	-	1	2	-
<b>전 북</b>	<b>10,353</b>	<b>121</b>	<b>7</b>	<b>32</b>	<b>37</b>	<b>13</b>	<b>6</b>	<b>14</b>	<b>10</b>
양 수 장	9,293	118	7	32	37	13	6	12	10
양 배 수 장	-	-	-	-	-	-	-	-	-
배 수 장	1,060	3	-	-	-	-	-	2	-
<b>전 주</b>	<b>10,570</b>	<b>33</b>	<b>-</b>	<b>7</b>	<b>16</b>	<b>-</b>	<b>1</b>	<b>3</b>	<b>1</b>
양 수 장	770	21	-	7	13	-	-	1	-
양 배 수 장	660	4	-	-	1	-	1	1	1
배 수 장	9,140	8	-	-	2	-	-	1	-
<b>고 창</b>	<b>1,126</b>	<b>17</b>	<b>-</b>	<b>2</b>	<b>8</b>	<b>3</b>	<b>-</b>	<b>4</b>	<b>-</b>
양 수 장	1,126	17	-	2	8	3	-	4	-
양 배 수 장	-	-	-	-	-	-	-	-	-
배 수 장	-	-	-	-	-	-	-	-	-
<b>정 읍</b>	<b>1,235</b>	<b>13</b>	<b>2</b>	<b>-</b>	<b>3</b>	<b>2</b>	<b>3</b>	<b>1</b>	<b>2</b>
양 수 장	1,235	13	2	-	3	2	3	1	2
양 배 수 장	-	-	-	-	-	-	-	-	-
배 수 장	-	-	-	-	-	-	-	-	-
<b>남 원</b>	<b>1,715</b>	<b>17</b>	<b>-</b>	<b>1</b>	<b>7</b>	<b>2</b>	<b>2</b>	<b>4</b>	<b>1</b>
양 수 장	1,715	17	-	1	7	2	2	4	1
양 배 수 장	-	-	-	-	-	-	-	-	-
배 수 장	-	-	-	-	-	-	-	-	-
<b>순 창</b>	<b>2,409</b>	<b>37</b>	<b>7</b>	<b>4</b>	<b>15</b>	<b>2</b>	<b>4</b>	<b>3</b>	<b>2</b>
양 수 장	2,409	37	7	4	15	2	4	3	2
양 배 수 장	-	-	-	-	-	-	-	-	-
배 수 장	-	-	-	-	-	-	-	-	-
<b>금 감</b>	<b>18,980</b>	<b>45</b>	<b>1</b>	<b>7</b>	<b>18</b>	<b>2</b>	<b>2</b>	<b>2</b>	<b>4</b>
양 수 장	7,480	35	1	7	18	2	2	-	1
양 배 수 장	6,325	2	-	-	-	-	-	-	-
배 수 장	5,175	8	-	-	-	-	-	2	3

# 규 모 별 개 소 수 (계속)

## Drainage Stations by HP(Cont'd)

750HP 미 만 Less than 750HP	1,000HP 미 만 Less than 1,000HP	1,500HP 미 만 Less than 1,500HP	2,000HP 미 만 Less than 2,000HP	2,500HP 미 만 Less than 2,500HP	3,000HP 미 만 Less than 3,000HP	4,000HP 미 만 Less than 4,000HP	5,000HP 미 만 Less than 5,000HP	5,000HP 이 상 Over 5,000HP	<b>Name of FIA</b>  Irrigation Facilities
<b>8</b>	-	<b>1</b>	<b>2</b>	<b>1</b>	-	-	-	-	<b>Dongjin</b>
4	-	-	-	1	-	-	-	-	Pumping Station
4	-	-	2	-	-	-	-	-	Pumping & Drainage Station
-	-	1	-	-	-	-	-	-	Drainage Station
<b>2</b>	-	-	-	-	-	-	-	-	<b>Jeonbuk</b>
1	-	-	-	-	-	-	-	-	Pumping Station
-	-	-	-	-	-	-	-	-	Pumping & Drainage Station
1	-	-	-	-	-	-	-	-	Drainage Station
<b>1</b>	-	<b>2</b>	-	-	<b>2</b>	-	-	-	<b>Jeonju</b>
-	-	-	-	-	-	-	-	-	Pumping Station
-	-	-	-	-	-	-	-	-	Pumping & Drainage Station
1	-	2	-	-	2	-	-	-	Drainage Station
-	-	-	-	-	-	-	-	-	<b>Gochang</b>
-	-	-	-	-	-	-	-	-	Pumping Station
-	-	-	-	-	-	-	-	-	Pumping & Drainage Station
-	-	-	-	-	-	-	-	-	Drainage Station
-	-	-	-	-	-	-	-	-	<b>Jeongeup</b>
-	-	-	-	-	-	-	-	-	Pumping Station
-	-	-	-	-	-	-	-	-	Pumping & Drainage Station
-	-	-	-	-	-	-	-	-	Drainage Station
-	-	-	-	-	-	-	-	-	<b>Namwon</b>
-	-	-	-	-	-	-	-	-	Pumping Station
-	-	-	-	-	-	-	-	-	Pumping & Drainage Station
-	-	-	-	-	-	-	-	-	Drainage Station
-	-	-	-	-	-	-	-	-	<b>Sunchang</b>
-	-	-	-	-	-	-	-	-	Pumping Station
-	-	-	-	-	-	-	-	-	Pumping & Drainage Station
-	-	-	-	-	-	-	-	-	Drainage Station
<b>5</b>	-	<b>1</b>	-	<b>1</b>	-	<b>1</b>	-	<b>1</b>	<b>Geumgang</b>
2	-	1	-	-	-	1	-	-	Pumping Station
1	-	-	-	-	-	-	-	1	Pumping & Drainage Station
2	-	-	-	1	-	-	-	-	Drainage Station



규모별개소수 (계속)  
Drainage Stations by HP(Cont'd)

750HP 미 만 Less than 750HP	1,000HP 미 만 Less than 1,000HP	1,500HP 미 만 Less than 1,500HP	2,000HP 미 만 Less than 2,000HP	2,500HP 미 만 Less than 2,500HP	3,000HP 미 만 Less than 3,000HP	4,000HP 미 만 Less than 4,000HP	5,000HP 미 만 Less than 5,000HP	5,000HP 이 상 Over 5,000HP	Name of FIA Irrigation Facilities
13	9	4	3	6	2	3	-	3	<b>Jeollanam-do</b>
7	5	3	2	4	2	1	-	-	Pumping Station
-	-	-	-	-	-	-	-	-	Pumping & Drainage Station
6	4	1	1	2	-	2	-	3	Drainage Station
3	3	1	1	5	1	2	-	3	<b>Yeongsangang</b>
2	2	1	1	3	1	-	-	-	Pumping Station
-	-	-	-	-	-	-	-	-	Pumping & Drainage Station
1	1	-	-	2	-	2	-	3	Drainage Station
1	1	-	-	-	-	-	-	-	<b>Yeonggwang</b>
-	1	-	-	-	-	-	-	-	Pumping Station
-	-	-	-	-	-	-	-	-	Pumping & Drainage Station
1	-	-	-	-	-	-	-	-	Drainage Station
-	1	-	-	1	-	-	-	-	<b>Gokseong</b>
-	1	-	-	1	-	-	-	-	Pumping Station
-	-	-	-	-	-	-	-	-	Pumping & Drainage Station
-	-	-	-	-	-	-	-	-	Drainage Station
-	-	-	-	-	-	-	-	-	<b>Gurye</b>
-	-	-	-	-	-	-	-	-	Pumping Station
-	-	-	-	-	-	-	-	-	Pumping & Drainage Station
-	-	-	-	-	-	-	-	-	Drainage Station
-	1	-	-	-	-	-	-	-	<b>Gwangyang</b>
-	-	-	-	-	-	-	-	-	Pumping Station
-	-	-	-	-	-	-	-	-	Pumping & Drainage Station
-	1	-	-	-	-	-	-	-	Drainage Station
-	-	-	-	-	-	-	-	-	<b>Suncheon</b>
-	-	-	-	-	-	-	-	-	Pumping Station
-	-	-	-	-	-	-	-	-	Pumping & Drainage Station
-	-	-	-	-	-	-	-	-	Drainage Station
-	-	-	-	-	-	-	-	-	<b>Goheung</b>
-	-	-	-	-	-	-	-	-	Pumping Station
-	-	-	-	-	-	-	-	-	Pumping & Drainage Station
-	-	-	-	-	-	-	-	-	Drainage Station
-	-	-	-	-	-	-	-	-	<b>Boseong</b>
-	-	-	-	-	-	-	-	-	Pumping Station
-	-	-	-	-	-	-	-	-	Pumping & Drainage Station
-	-	-	-	-	-	-	-	-	Drainage Station



규모별개소수 (계속)  
Drainage Stations by HP(Cont'd)

750HP 미 만 Less than 750HP	1,000HP 미 만 Less than 1,000HP	1,500HP 미 만 Less than 1,500HP	2,000HP 미 만 Less than 2,000HP	2,500HP 미 만 Less than 2,500HP	3,000HP 미 만 Less than 3,000HP	4,000HP 미 만 Less than 4,000HP	5,000HP 미 만 Less than 5,000HP	5,000HP 이 상 Over 5,000HP	Name of FIA Irrigation Facilities
-	-	-	-	-	-	-	-	-	<b>Hwasun</b>
-	-	-	-	-	-	-	-	-	Pumping Station
-	-	-	-	-	-	-	-	-	Pumping & Drainage Station
-	-	-	-	-	-	-	-	-	Drainage Station
<b>2</b>	-	-	-	-	-	-	-	-	<b>Jangheung</b>
-	-	-	-	-	-	-	-	-	Pumping Station
-	-	-	-	-	-	-	-	-	Pumping & Drainage Station
2	-	-	-	-	-	-	-	-	Drainage Station
-	<b>1</b>	-	-	-	-	-	-	-	<b>Gangjin</b>
-	-	-	-	-	-	-	-	-	Pumping Station
-	-	-	-	-	-	-	-	-	Pumping & Drainage Station
-	1	-	-	-	-	-	-	-	Drainage Station
<b>2</b>	-	-	-	-	-	-	-	-	<b>Haenam</b>
2	-	-	-	-	-	-	-	-	Pumping Station
-	-	-	-	-	-	-	-	-	Pumping & Drainage Station
-	-	-	-	-	-	-	-	-	Drainage Station
<b>3</b>	<b>1</b>	<b>3</b>	<b>1</b>	-	<b>1</b>	<b>1</b>	-	-	<b>Yeongam</b>
2	-	2	1	-	1	1	-	-	Pumping Station
-	-	-	-	-	-	-	-	-	Pumping & Drainage Station
1	1	1	-	-	-	-	-	-	Drainage Station
<b>1</b>	<b>1</b>	-	-	-	-	-	-	-	<b>Muan</b>
-	1	-	-	-	-	-	-	-	Pumping Station
-	-	-	-	-	-	-	-	-	Pumping & Drainage Station
1	-	-	-	-	-	-	-	-	Drainage Station
<b>1</b>	-	-	<b>1</b>	-	-	-	-	-	<b>Jindo</b>
1	-	-	-	-	-	-	-	-	Pumping Station
-	-	-	-	-	-	-	-	-	Pumping & Drainage Station
-	-	-	1	-	-	-	-	-	Drainage Station
-	-	-	-	-	-	-	-	-	<b>Wando</b>
-	-	-	-	-	-	-	-	-	Pumping Station
-	-	-	-	-	-	-	-	-	Pumping & Drainage Station
-	-	-	-	-	-	-	-	-	Drainage Station

## 10. 양 (배) 수 장 마 력 Number of Pumping and

농조 및 시설별	총마력수	총개소수	10HP	20HP	50HP	75HP	100HP	250HP	500HP
	Total (HP)	Total No. of	미 만 Less than 10HP	미 만 Less than 20HP	미 만 Less than 50HP	미 만 Less than 75HP	미 만 Less than 100HP	미 만 Less than 250HP	미 만 Less than 500HP
<b>신 안</b>	<b>530</b>	<b>4</b>	-	-	<b>2</b>	-	-	<b>1</b>	<b>1</b>
양 수 장	530	4	-	-	2	-	-	1	1
양 배 수 장	-	-	-	-	-	-	-	-	-
배 수 장	-	-	-	-	-	-	-	-	-
<b>여 수</b>	<b>751</b>	<b>6</b>	-	-	<b>1</b>	<b>1</b>	<b>1</b>	<b>3</b>	-
양 수 장	191	3	-	-	1	1	1	-	-
양 배 수 장	-	-	-	-	-	-	-	-	-
배 수 장	560	3	-	-	-	-	-	3	-
<b>경 상 북 도</b>	<b>106,825</b>	<b>612</b>	<b>64</b>	<b>77</b>	<b>214</b>	<b>54</b>	<b>46</b>	<b>79</b>	<b>37</b>
양 수 장	68,215	567	64	77	214	54	44	71	27
양 배 수 장	2,190	3	-	-	-	-	-	1	1
배 수 장	36,420	42	-	-	-	-	2	7	9
<b>의 성</b>	<b>22,563</b>	<b>86</b>	<b>9</b>	<b>8</b>	<b>34</b>	<b>7</b>	<b>7</b>	<b>8</b>	<b>6</b>
양 수 장	12,323	78	9	8	34	7	7	6	4
양 배 수 장	-	-	-	-	-	-	-	-	-
배 수 장	10,240	8	-	-	-	-	-	2	2
<b>안 동</b>	<b>10,015</b>	<b>32</b>	-	<b>5</b>	<b>9</b>	<b>2</b>	<b>1</b>	<b>7</b>	<b>4</b>
양 수 장	8,115	28	-	5	9	2	1	7	1
양 배 수 장	-	-	-	-	-	-	-	-	-
배 수 장	1,900	4	-	-	-	-	-	-	3
<b>청 송</b>	<b>1,945</b>	<b>29</b>	<b>2</b>	-	<b>19</b>	<b>2</b>	<b>2</b>	<b>3</b>	<b>1</b>
양 수 장	1,945	29	2	-	19	2	2	3	1
양 배 수 장	-	-	-	-	-	-	-	-	-
배 수 장	-	-	-	-	-	-	-	-	-
<b>영 덕</b>	<b>545</b>	<b>17</b>	<b>1</b>	<b>4</b>	<b>12</b>	-	-	-	-
양 수 장	545	17	1	4	12	-	-	-	-
양 배 수 장	-	-	-	-	-	-	-	-	-
배 수 장	-	-	-	-	-	-	-	-	-
<b>포 함</b>	<b>3,684</b>	<b>48</b>	<b>9</b>	<b>6</b>	<b>9</b>	<b>8</b>	<b>6</b>	<b>9</b>	-
양 수 장	2,984	47	9	6	9	8	6	9	-
양 배 수 장	-	-	-	-	-	-	-	-	-
배 수 장	700	1	-	-	-	-	-	-	-
<b>경 주</b>	<b>8,010</b>	<b>92</b>	<b>20</b>	<b>21</b>	<b>31</b>	<b>3</b>	<b>6</b>	<b>6</b>	<b>3</b>
양 수 장	5,460	91	20	21	31	3	6	6	3
양 배 수 장	-	-	-	-	-	-	-	-	-
배 수 장	2,550	1	-	-	-	-	-	-	-



규모별개소수 (계속)  
Drainage Stations by HP(Cont'd)

750HP 미 만 Less than 750HP	1,000HP 미 만 Less than 1,000HP	1,500HP 미 만 Less than 1,500HP	2,000HP 미 만 Less than 2,000HP	2,500HP 미 만 Less than 2,500HP	3,000HP 미 만 Less than 3,000HP	4,000HP 미 만 Less than 4,000HP	5,000HP 미 만 Less than 5,000HP	5,000HP 이 상 Over 5,000HP	Name of FIA Irrigation Facilities
-	-	-	-	-	-	-	-	-	<b>Sinan</b>
-	-	-	-	-	-	-	-	-	Pumping Station
-	-	-	-	-	-	-	-	-	Pumping & Drainage Station
-	-	-	-	-	-	-	-	-	Drainage Station
-	-	-	-	-	-	-	-	-	<b>Yeosu</b>
-	-	-	-	-	-	-	-	-	Pumping Station
-	-	-	-	-	-	-	-	-	Pumping & Drainage Station
-	-	-	-	-	-	-	-	-	Drainage Station
<b>10</b>	<b>8</b>	<b>12</b>	<b>3</b>	<b>1</b>	<b>3</b>	<b>3</b>	-	-	<b>Gyeongsangbuk-do</b>
4	4	3	1	-	1	2	-	-	1 Pumping Station
-	-	-	1	-	-	-	-	-	- Pumping & Drainage Station
6	4	9	1	1	2	1	-	-	- Drainage Station
<b>2</b>	-	<b>2</b>	-	-	<b>1</b>	<b>1</b>	-	-	<b>1 Uiseong</b>
2	-	-	-	-	-	-	-	-	1 Pumping Station
-	-	-	-	-	-	-	-	-	- Pumping & Drainage Station
-	-	2	-	-	1	1	-	-	- Drainage Station
-	<b>2</b>	<b>1</b>	-	-	-	<b>1</b>	-	-	- <b>Andong</b>
-	1	1	-	-	-	1	-	-	- Pumping Station
-	-	-	-	-	-	-	-	-	- Pumping & Drainage Station
-	1	-	-	-	-	-	-	-	- Drainage Station
-	-	-	-	-	-	-	-	-	- <b>Cheongsong</b>
-	-	-	-	-	-	-	-	-	- Pumping Station
-	-	-	-	-	-	-	-	-	- Pumping & Drainage Station
-	-	-	-	-	-	-	-	-	- Drainage Station
-	-	-	-	-	-	-	-	-	- <b>Yeongdeok</b>
-	-	-	-	-	-	-	-	-	- Pumping Station
-	-	-	-	-	-	-	-	-	- Pumping & Drainage Station
-	-	-	-	-	-	-	-	-	- Drainage Station
<b>1</b>	-	-	-	-	-	-	-	-	- <b>Pohang</b>
-	-	-	-	-	-	-	-	-	- Pumping Station
-	-	-	-	-	-	-	-	-	- Pumping & Drainage Station
1	-	-	-	-	-	-	-	-	- Drainage Station
-	<b>1</b>	-	-	-	<b>1</b>	-	-	-	- <b>Gyeongju</b>
-	1	-	-	-	-	-	-	-	- Pumping Station
-	-	-	-	-	-	-	-	-	- Pumping & Drainage Station
-	-	-	-	-	1	-	-	-	- Drainage Station

## 10. 양 (배) 수 장 마 려

### Number of Pumping and

농조 및 시설별	총마력수	총개소수	10HP	20HP	50HP	75HP	100HP	250HP	500HP
	Total (HP)	Total No. of	미 만 Less than 10HP	미 만 Less than 20HP	미 만 Less than 50HP	미 만 Less than 75HP	미 만 Less than 100HP	미 만 Less than 250HP	미 만 Less than 500HP
<b>영 천</b>	<b>3,095</b>	<b>29</b>	<b>1</b>	<b>-</b>	<b>12</b>	<b>3</b>	<b>7</b>	<b>4</b>	<b>2</b>
양 수 장	3,095	29	1	-	12	3	7	4	2
양 배 수 장	-	-	-	-	-	-	-	-	-
배 수 장	-	-	-	-	-	-	-	-	-
<b>경 산</b>	<b>1,216</b>	<b>27</b>	<b>3</b>	<b>8</b>	<b>10</b>	<b>2</b>	<b>2</b>	<b>2</b>	<b>-</b>
양 수 장	1,216	27	3	8	10	2	2	2	-
양 배 수 장	-	-	-	-	-	-	-	-	-
배 수 장	-	-	-	-	-	-	-	-	-
<b>고 령</b>	<b>13,746</b>	<b>57</b>	<b>1</b>	<b>9</b>	<b>21</b>	<b>5</b>	<b>1</b>	<b>5</b>	<b>8</b>
양 수 장	4,131	46	1	9	21	5	1	3	6
양 배 수 장	515	2	-	-	-	-	-	1	1
배 수 장	9,100	9	-	-	-	-	-	1	1
<b>성 주</b>	<b>3,660</b>	<b>6</b>	<b>-</b>	<b>-</b>	<b>1</b>	<b>1</b>	<b>-</b>	<b>-</b>	<b>2</b>
양 수 장	840	4	-	-	1	1	-	-	2
양 배 수 장	-	-	-	-	-	-	-	-	-
배 수 장	2,820	2	-	-	-	-	-	-	-
<b>철 곡</b>	<b>5,634</b>	<b>26</b>	<b>4</b>	<b>3</b>	<b>6</b>	<b>1</b>	<b>3</b>	<b>2</b>	<b>3</b>
양 수 장	4,334	24	4	3	6	1	3	2	2
양 배 수 장	-	-	-	-	-	-	-	-	-
배 수 장	1,300	2	-	-	-	-	-	-	1
<b>구 미</b>	<b>12,185</b>	<b>61</b>	<b>2</b>	<b>3</b>	<b>24</b>	<b>6</b>	<b>6</b>	<b>10</b>	<b>3</b>
양 수 장	6,450	53	2	3	24	6	5	8	3
양 배 수 장	1,675	1	-	-	-	-	-	-	-
배 수 장	4,060	7	-	-	-	-	1	2	-
<b>상 주</b>	<b>8,973</b>	<b>52</b>	<b>8</b>	<b>4</b>	<b>15</b>	<b>7</b>	<b>3</b>	<b>10</b>	<b>2</b>
양 수 장	6,213	46	8	4	15	7	2	8	1
양 배 수 장	-	-	-	-	-	-	-	-	-
배 수 장	2,760	6	-	-	-	-	1	2	1
<b>문 경</b>	<b>1,292</b>	<b>15</b>	<b>4</b>	<b>-</b>	<b>7</b>	<b>-</b>	<b>-</b>	<b>3</b>	<b>1</b>
양 수 장	1,292	15	4	-	7	-	-	3	1
양 배 수 장	-	-	-	-	-	-	-	-	-
배 수 장	-	-	-	-	-	-	-	-	-
<b>에 천</b>	<b>8,735</b>	<b>19</b>	<b>-</b>	<b>3</b>	<b>1</b>	<b>1</b>	<b>2</b>	<b>7</b>	<b>1</b>
양 수 장	7,745	17	-	3	1	1	2	7	-
양 배 수 장	-	-	-	-	-	-	-	-	-
배 수 장	990	2	-	-	-	-	-	-	1

규모별개소수 (계속)  
Drainage Stations by HP(Cont'd)

750HP 미만 Less than 750HP	1,000HP 미만 Less than 1,000HP	1,500HP 미만 Less than 1,500HP	2,000HP 미만 Less than 2,000HP	2,500HP 미만 Less than 2,500HP	3,000HP 미만 Less than 3,000HP	4,000HP 미만 Less than 4,000HP	5,000HP 미만 Less than 5,000HP	5,000HP 이상 Over 5,000HP	Name of FIA Irrigation Facilities
-	-	-	-	-	-	-	-	-	<b>Yeongcheon</b>
-	-	-	-	-	-	-	-	-	Pumping Station
-	-	-	-	-	-	-	-	-	Pumping & Drainage Station
-	-	-	-	-	-	-	-	-	Drainage Station
-	-	-	-	-	-	-	-	-	<b>Gyeongsan</b>
-	-	-	-	-	-	-	-	-	Pumping Station
-	-	-	-	-	-	-	-	-	Pumping & Drainage Station
-	-	-	-	-	-	-	-	-	Drainage Station
2	1	3	-	1	-	-	-	-	<b>Goryeong</b>
-	-	-	-	-	-	-	-	-	Pumping Station
-	-	-	-	-	-	-	-	-	Pumping & Drainage Station
2	1	3	-	1	-	-	-	-	Drainage Station
-	-	1	1	-	-	-	-	-	<b>Seongju</b>
-	-	-	-	-	-	-	-	-	Pumping Station
-	-	-	-	-	-	-	-	-	Pumping & Drainage Station
-	-	1	1	-	-	-	-	-	Drainage Station
1	2	1	-	-	-	-	-	-	<b>Chilgok</b>
1	1	1	-	-	-	-	-	-	Pumping Station
-	-	-	-	-	-	-	-	-	Pumping & Drainage Station
-	1	-	-	-	-	-	-	-	Drainage Station
2	1	3	1	-	-	-	-	-	<b>Gumi</b>
1	-	1	-	-	-	-	-	-	Pumping Station
-	-	-	1	-	-	-	-	-	Pumping & Drainage Station
1	1	2	-	-	-	-	-	-	Drainage Station
1	-	1	-	-	1	-	-	-	<b>Sangju</b>
-	-	-	-	-	1	-	-	-	Pumping Station
-	-	-	-	-	-	-	-	-	Pumping & Drainage Station
1	-	1	-	-	-	-	-	-	Drainage Station
-	-	-	-	-	-	-	-	-	<b>Mungyeong</b>
-	-	-	-	-	-	-	-	-	Pumping Station
-	-	-	-	-	-	-	-	-	Pumping & Drainage Station
-	-	-	-	-	-	-	-	-	Drainage Station
1	1	-	1	-	-	1	-	-	<b>Yecheon</b>
-	1	-	1	-	-	1	-	-	Pumping Station
-	-	-	-	-	-	-	-	-	Pumping & Drainage Station
1	-	-	-	-	-	-	-	-	Drainage Station

## 10. 양 (배) 수 장 마 력 Number of Pumping and

농조 및 시설별	총마력수	총개소수	10HP	20HP	50HP	75HP	100HP	250HP	500HP
	Total (HP)	Total No. of	미 만 Less than 10HP	미 만 Less than 20HP	미 만 Less than 50HP	미 만 Less than 75HP	미 만 Less than 100HP	미 만 Less than 250HP	미 만 Less than 500HP
<b>영 주</b>	<b>1,527</b>	<b>16</b>	-	<b>3</b>	<b>3</b>	<b>6</b>	-	<b>3</b>	<b>1</b>
양 수 장	1,527	16	-	3	3	6	-	3	1
양 배 수 장	-	-	-	-	-	-	-	-	-
배 수 장	-	-	-	-	-	-	-	-	-
<b>경 상 남 도</b>	<b>186,473</b>	<b>586</b>	<b>66</b>	<b>72</b>	<b>119</b>	<b>32</b>	<b>33</b>	<b>82</b>	<b>66</b>
양 수 장	37,173	366	66	70	102	27	25	47	16
양 배 수 장	42,420	63	-	1	2	1	5	6	18
배 수 장	106,880	157	-	1	15	4	3	29	32
<b>진 산</b>	<b>16,220</b>	<b>109</b>	<b>25</b>	<b>21</b>	<b>16</b>	<b>5</b>	<b>6</b>	<b>18</b>	<b>11</b>
양 수 장	6,230	90	25	21	15	5	6	14	3
양 배 수 장	1,585	3	-	-	-	-	-	-	2
배 수 장	8,405	16	-	-	1	-	-	4	6
<b>의 령</b>	<b>14,418</b>	<b>42</b>	-	<b>4</b>	<b>7</b>	<b>6</b>	<b>2</b>	<b>8</b>	<b>6</b>
양 수 장	1,343	20	-	4	6	6	2	2	-
양 배 수 장	2,290	4	-	-	1	-	-	1	1
배 수 장	10,785	18	-	-	-	-	-	5	5
<b>합 안</b>	<b>37,514</b>	<b>67</b>	<b>7</b>	<b>6</b>	<b>7</b>	-	<b>3</b>	<b>3</b>	<b>14</b>
양 수 장	4,174	27	7	6	5	-	1	1	5
양 배 수 장	8,545	12	-	-	-	-	2	-	4
배 수 장	24,795	28	-	-	2	-	-	2	5
<b>창 령</b>	<b>26,954</b>	<b>56</b>	<b>4</b>	<b>5</b>	<b>14</b>	<b>1</b>	<b>2</b>	<b>8</b>	<b>4</b>
양 수 장	2,514	26	4	4	10	1	1	4	1
양 배 수 장	11,785	7	-	-	-	-	-	-	1
배 수 장	12,655	23	-	1	4	-	1	4	2
<b>밀 양</b>	<b>27,345</b>	<b>60</b>	<b>2</b>	<b>8</b>	<b>17</b>	<b>2</b>	<b>3</b>	<b>6</b>	<b>6</b>
양 수 장	3,135	35	2	8	16	1	2	5	-
양 배 수 장	5,420	10	-	-	-	1	1	1	3
배 수 장	18,790	15	-	-	1	-	-	-	3
<b>양 산</b>	<b>2,620</b>	<b>4</b>	<b>1</b>	-	-	-	-	-	-
양 수 장	10	1	1	-	-	-	-	-	-
양 배 수 장	1,510	2	-	-	-	-	-	-	-
배 수 장	1,100	1	-	-	-	-	-	-	-
<b>김 해</b>	<b>19,863</b>	<b>83</b>	<b>4</b>	<b>10</b>	<b>23</b>	<b>9</b>	<b>3</b>	<b>18</b>	<b>7</b>
양 수 장	6,233	53	4	10	18	6	1	9	4
양 배 수 장	5,350	11	-	-	1	-	1	3	1
배 수 장	8,280	19	-	-	4	3	1	6	2

# 규모별개소수 (계속)

## Drainage Stations by HP(Cont'd)

750HP 미 만 Less than 750HP	1,000HP 미 만 Less than 1,000HP	1,500HP 미 만 Less than 1,500HP	2,000HP 미 만 Less than 2,000HP	2,500HP 미 만 Less than 2,500HP	3,000HP 미 만 Less than 3,000HP	4,000HP 미 만 Less than 4,000HP	5,000HP 미 만 Less than 5,000HP	5,000HP 이 상 Over 5,000HP	Name of FIA Irrigation Facilities
-	-	-	-	-	-	-	-	-	<b>Yeongju</b>
-	-	-	-	-	-	-	-	-	Pumping Station
-	-	-	-	-	-	-	-	-	Pumping & Drainage Station
-	-	-	-	-	-	-	-	-	Drainage Station
<b>49</b>	<b>22</b>	<b>25</b>	<b>5</b>	<b>5</b>	<b>5</b>	<b>2</b>	<b>3</b>	-	<b>Gyeongsangnam-do</b>
6	2	3	1	1	-	-	-	-	Pumping Station
11	7	7	2	1	1	-	1	-	Pumping & Drainage Station
32	13	15	2	3	4	2	2	-	Drainage Station
<b>3</b>	<b>2</b>	<b>1</b>	<b>1</b>	-	-	-	-	-	<b>Jinsan</b>
1	-	-	-	-	-	-	-	-	Pumping Station
-	1	-	-	-	-	-	-	-	Pumping & Drainage Station
2	1	1	1	-	-	-	-	-	Drainage Station
<b>6</b>	-	<b>1</b>	<b>1</b>	-	<b>1</b>	-	-	-	<b>Uiryeong</b>
-	-	-	-	-	-	-	-	-	Pumping Station
-	-	-	1	-	-	-	-	-	Pumping & Drainage Station
6	-	1	-	-	1	-	-	-	Drainage Station
<b>7</b>	<b>9</b>	<b>8</b>	-	<b>2</b>	-	<b>1</b>	-	-	<b>Haman</b>
-	2	-	-	-	-	-	-	-	Pumping Station
2	1	2	-	1	-	-	-	-	Pumping & Drainage Station
5	6	6	-	1	-	1	-	-	Drainage Station
<b>7</b>	<b>2</b>	<b>6</b>	-	-	<b>2</b>	-	<b>1</b>	-	<b>Changnyeong</b>
1	-	-	-	-	-	-	-	-	Pumping Station
1	-	3	-	-	1	-	1	-	Pumping & Drainage Station
5	2	3	-	-	1	-	-	-	Drainage Station
<b>5</b>	<b>2</b>	<b>4</b>	-	<b>2</b>	<b>2</b>	<b>1</b>	-	-	<b>Miryang</b>
-	-	1	-	-	-	-	-	-	Pumping Station
-	2	2	-	-	-	-	-	-	Pumping & Drainage Station
5	-	1	-	2	2	1	-	-	Drainage Station
<b>1</b>	<b>1</b>	<b>1</b>	-	-	-	-	-	-	<b>Yangsan</b>
-	-	-	-	-	-	-	-	-	Pumping Station
1	1	-	-	-	-	-	-	-	Pumping & Drainage Station
-	-	1	-	-	-	-	-	-	Drainage Station
<b>4</b>	<b>2</b>	-	<b>2</b>	-	-	-	-	<b>1</b>	<b>Gimhae</b>
-	-	-	1	-	-	-	-	-	Pumping Station
2	2	-	1	-	-	-	-	-	Pumping & Drainage Station
2	-	-	-	-	-	-	1	-	Drainage Station



# 규 모 별 개 소 수

## Drainage Stations by HP

750HP 미 만 Less than 750HP	1,000HP 미 만 Less than 1,000HP	1,500HP 미 만 Less than 1,500HP	2,000HP 미 만 Less than 2,000HP	2,500HP 미 만 Less than 2,500HP	3,000HP 미 만 Less than 3,000HP	4,000HP 미 만 Less than 4,000HP	5,000HP 미 만 Less than 5,000HP	5,000HP 이 상 Over 5,000HP		<b>Name of FIA</b>  Irrigation Facilities
7	2	2	-	-	-	-	-	1	-	<b>Changwon</b>
1	-	1	-	-	-	-	-	-	-	Pumping Station
4	-	-	-	-	-	-	-	-	-	Pumping & Drainage Station
2	2	1	-	-	-	-	-	1	-	Drainage Station
-	-	-	-	-	-	-	-	-	-	<b>Geoje</b>
-	-	-	-	-	-	-	-	-	-	Pumping Station
-	-	-	-	-	-	-	-	-	-	Pumping & Drainage Station
-	-	-	-	-	-	-	-	-	-	Drainage Station
-	-	-	-	-	-	-	-	-	-	<b>Goseong</b>
-	-	-	-	-	-	-	-	-	-	Pumping Station
-	-	-	-	-	-	-	-	-	-	Pumping & Drainage Station
-	-	-	-	-	-	-	-	-	-	Drainage Station
1	1	-	-	-	-	-	-	-	-	<b>Sacheon</b>
-	-	-	-	-	-	-	-	-	-	Pumping Station
-	-	-	-	-	-	-	-	-	-	Pumping & Drainage Station
1	1	-	-	-	-	-	-	-	-	Drainage Station
1	1	1	-	1	-	-	-	-	-	<b>Hadong</b>
1	-	-	-	1	-	-	-	-	-	Pumping Station
-	-	-	-	-	-	-	-	-	-	Pumping & Drainage Station
-	1	1	-	-	-	-	-	-	-	Drainage Station
-	-	-	-	-	-	-	-	-	-	<b>Geochang</b>
-	-	-	-	-	-	-	-	-	-	Pumping Station
-	-	-	-	-	-	-	-	-	-	Pumping & Drainage Station
-	-	-	-	-	-	-	-	-	-	Drainage Station
7	-	1	1	-	-	-	-	-	-	<b>Hapcheon</b>
2	-	1	-	-	-	-	-	-	-	Pumping Station
1	-	-	-	-	-	-	-	-	-	Pumping & Drainage Station
4	-	-	1	-	-	-	-	-	-	Drainage Station
-	-	-	-	-	-	-	-	-	-	<b>Jeju-do</b>
-	-	-	-	-	-	-	-	-	-	Pumping Station
-	-	-	-	-	-	-	-	-	-	Pumping & Drainage Station
-	-	-	-	-	-	-	-	-	-	Drainage Station
-	-	-	-	-	-	-	-	-	-	<b>Jeju</b>
-	-	-	-	-	-	-	-	-	-	Pumping Station
-	-	-	-	-	-	-	-	-	-	Pumping & Drainage Station
-	-	-	-	-	-	-	-	-	-	Drainage Station





# 시 설 물 현 황

## Irrigation Facilities

시 도	시 군	시설구분	개 소 수	수혜면적	계 원 수	'99 유지관리비		부과징수상황		적 립 금	
						O & M Cost in '99		Assessment and Collection of Water Charge		Reserve	
						부과면적	부과금액	징수금액	미징수금액	'99	누 계
Province	Si and Gun	Irrigation Source	No. of Facilities	Benefitted Area (ha)	No. of FIC Member	Assessed Area (ha)	Amount Assessed (천원)	Collected (천원)	Un- Collected (천원)	(천원)	Cumulative (천원)
<b>충 청 남 도</b>			<b>2</b>	<b>15.4</b>	-	-	-	-	-	-	-
<b>Chungcheongnam-do</b>											
	금 산	양 수 장	2	15.4	-	-	-	-	-	-	-
	Geumsan										
<b>전 라 북 도</b>			<b>3</b>	<b>10.0</b>	-	-	-	-	-	-	-
<b>Jeollabuk-do</b>											
	무 주	양 수 장	3	10.0	-	-	-	-	-	-	-
	Muju										
<b>전 라 남 도</b>			<b>21</b>	<b>297.0</b>	<b>162</b>	<b>62</b>	<b>19,696</b>	<b>19,696</b>	-	-	-
<b>Jeollanam-do</b>											
	나 주 시	양 수 장	15	62.4	162	62	19,696	19,696	-	-	-
	Naju-si										
	영 암	저 수 지	4	176.9	-	-	-	-	-	-	-
	Yeongam										
		양 수 장	1	2.7	-	-	-	-	-	-	-
		보	1	55.0	-	-	-	-	-	-	-
<b>경 상 북 도</b>			<b>8</b>	<b>32.1</b>	<b>22</b>	<b>5</b>	<b>296</b>	<b>296</b>	-	-	-
<b>Gyeongsangbuk-do</b>											
	안 동 시	양 수 장	1	5.0	22	5	296	296	-	-	-
	Andong-si										
	청 송	양 수 장	2	4.6	-	-	-	-	-	-	-
	Cheongsong										
	청 도	양 수 장	2	5.0	-	-	-	-	-	-	-
	Cheongdo										
	고 령	양 수 장	1	9.3	-	-	-	-	-	-	-
	Goryeong										
	칠 곡	저 수 지	1	8.2	-	-	-	-	-	-	-
	Chilgok										
		양 수 장	1	-	-	-	-	-	-	-	-
<b>경 상 남 도</b>			<b>12</b>	<b>44.7</b>	<b>20</b>	<b>5</b>	<b>1,300</b>	<b>1,300</b>	-	<b>2,600</b>	<b>3,900</b>
<b>Gyeongsangnam-do</b>											
	창 원 시	양 수 장	1	4.8	20	5	1,300	1,300	-	2,600	3,900
	Changwon-si										
	양 산 시	양 수 장	4	34.5	-	-	-	-	-	-	-
	Yangsan-si										
	산 청	양 수 장	1	4.0	-	-	-	-	-	-	-
	Sancheong-si										
	합 천	저 수 지	1	0.2	-	-	-	-	-	-	-
	Hapcheon										
		양 수 장	5	1.2	-	-	-	-	-	-	-

## 12. 방 조 제

### Status of

시 도 별	계 Total						국 가 관 리 Administration by Government					
	지구수 No. of Project Unit	면 적 Area (1,000ha)	방 조 제 Sea Dike		배 수 갑 문 Tidal Sluice		지구수 No. of Project Unit	면 적 Area (1,000ha)	방 조 제 Sea Dike		배 수 갑 문 Tidal Sluice	
			조 Line	연 장 Length (km)	개 소 Place	연 Each Gate			조 Line	연 장 Length (km)	개 소 Place	연 Each Gate
1993	1,648	145.4	2,018	1,239.5	2,359	4,060	74	92.1	113	227.9	180	881
1994	1,667	144.9	2,035	1,236.5	2,349	4,055	77	92.0	119	229.8	172	892
1995	1,665	144.9	2,028	1,227.1	2,342	4,037	77	92.0	119	229.8	172	892
1996	1,625	143.8	1,994	1,212.8	2,293	3,945	82	93.3	127	244.4	192	930
1997	1,589	119.9	1,984	1,224.0	2,287	3,968	80	86.0	120	244.0	188	932
1998	1,683	106.9	2,029	1,173.9	2,357	3,989	91	75.3	138	254.0	250	997
<b>1999</b>	<b>1,712</b>	<b>107.6</b>	<b>2,022</b>	<b>1,179.7</b>	<b>2,299</b>	<b>3,958</b>	<b>96</b>	<b>76.1</b>	<b>148</b>	<b>264.4</b>	<b>261</b>	<b>1,019</b>
부산광역시	4	0.4	4	12.0	7	12	-	-	-	-	-	-
인천광역시	96	6.6	167	141.6	157	261	8	4.4	20	41.1	32	82
울산광역시	1	-	1	0.2	2	5	-	-	-	-	-	-
경 기도	49	20.7	91	91.4	100	232	2	17.8	2	4.6	2	24
충 청 남 도	315	28.0	351	169.8	397	645	15	22.1	16	25.1	19	109
전 라 북 도	63	13.7	71	118.3	120	271	12	11.8	17	73.8	49	154
전 라 남 도	1,005	35.5	1,154	579.9	1,326	2,174	53	19.1	83	111.2	150	597
경 상 남 도	178	2.7	182	66.3	189	356	6	0.9	10	8.6	9	53
제 주 도	1	-	1	0.2	1	2	-	-	-	-	-	-

주 : 1) 1997년 이후 면적은 농경지 면적임.  
 2) 1993~1996 면적은 포용면적임.

# 현 황

## Sea Dike

지방자치단체관리 Administration by Local Government						관리대행자미지정 Agent Non-Specified						Province
지구수 No. of Project Unit	면적 Area (1,000ha)	방조제 Sea Dike		배수갑문 Tidal Sluice		지구수 No. of Project Unit	면적 Area (1,000ha)	방조제 Sea Dike		배수갑문 Tidal Sluice		
		조 Line	연장 Length (km)	개소 Place	연 Each Gate			조 Line	연장 Length (km)	개소 Place	연 Each Gate	
1,477	51.4	1,810	964.3	2,075	3,054	97	1.9	95	47.3	104	125	1 9 9 3
1,495	51.2	1,823	963.1	2,077	3,043	95	1.7	93	43.6	100	120	1 9 9 4
1,493	51.2	1,816	953.7	2,070	3,025	95	1.7	93	43.6	100	120	1 9 9 5
1,449	49.0	1,776	927.6	2,003	2,901	94	1.5	91	40.8	98	114	1 9 9 6
1,412	32.4	1,772	935.5	2,000	2,914	97	1.5	92	44.5	99	122	1 9 9 7
1,495	30.1	1,799	875.4	2,011	2,877	97	1.5	92	44.5	96	115	1 9 9 8
<b>1,491</b>	<b>29.1</b>	<b>1,749</b>	<b>854.3</b>	<b>1,930</b>	<b>2,781</b>	<b>125</b>	<b>2.4</b>	<b>125</b>	<b>61.0</b>	<b>108</b>	<b>158</b>	<b>1 9 9 9</b>
2	-	2	5.4	5	6	2	0.4	2	6.6	2	6	Busan-gwangyeoksi
87	2.0	145	97.7	123	173	1	0.2	2	2.8	2	6	Incheon-gwangyeoksi
1	-	1	0.2	2	5	-	-	-	-	-	-	Ulsan-gwangyeoksi
47	2.9	89	86.8	98	208	-	-	-	-	-	-	Gyeonggi-do
247	5.1	279	121.0	323	467	53	0.8	56	23.7	55	69	Chungcheongnam-do
44	1.8	47	42.4	69	115	7	0.1	7	2.1	2	2	Jeollabuk-do
932	15.7	1,051	453.9	1,158	1,548	20	0.7	20	14.8	18	29	Jeollanam-do
130	1.6	134	46.7	151	257	42	0.2	38	11.0	29	46	Gyeongsangnam-do
1	-	1	0.2	1	2	-	-	-	-	-	-	Jeju-do

Note : Since 1997 Area is expressed cultivated Land Area.  
The Area Figures for 1993~1996 is expressed Inclusion Area.

### 13. 농 업 생 산 기 반 Agricultural Land and Water

면적 : 헥타아르 가. 생산기반확충사업 Farmland Improvement and Expansion project

연도 및 시도별	경지정리 Land Consolidation				배수개선 Drainage Improvement			
	총담면적 Total Paddy Field	개 발 면 적 Development Area		경지정리율 (%)	대상면적 Subject Area	개 발 면 적 Development Area		개 선 율 (%)
		당년도 This year	누 계 Total			당년도 This year	누 계 Total	
1970년이전	1,194,734	17,245	144,446	12.1	207,000	2,948	2,948	1.4
1971~1975	1,276,599	132,760	277,206	21.7	207,000	8,750	11,698	5.7
1976~1980	1,306,789	91,488	368,694	28.2	207,000	10,216	21,914	10.6
1981~1985	1,324,932	78,649	447,343	33.8	207,000	9,996	31,910	15.4
1 9 8 6	1,328,529	19,685	467,028	35.2	207,000	4,731	36,641	17.7
1 9 8 7	1,351,657	20,807	487,835	36.1	207,000	7,592	44,233	21.4
1 9 8 8	1,357,857	28,507	516,342	38.0	207,000	2,583	46,816	22.6
1 9 8 9	1,352,741	26,093	542,435	40.1	207,000	4,015	50,831	24.6
1 9 9 0	1,345,280	34,742	577,177	42.9	207,000	2,074	52,905	25.6
1 9 9 1	1,335,204	22,377	599,554	44.9	207,000	4,201	57,106	27.6
1 9 9 2	1,314,727	23,720	623,274	47.4	207,000	2,733	59,839	28.9
1 9 9 3	1,298,323	20,383	643,657	49.5	207,000	3,140	62,979	30.4
1 9 9 4	1,267,112	18,625	662,282	52.2	207,000	4,155	67,134	32.4
1 9 9 5	1,205,867	27,407	689,689	57.2	207,000	1,771	68,905	33.3
1 9 9 6	1,176,148	23,931	713,620	60.7	207,000	2,952	71,857	34.7
1 9 9 7	1,162,852	26,967	754,664 (658,380)	56.6	207,000	9,195	81,052	39.2
1 9 9 8	1,157,306	22,894	777,558 (678,410)	58.6	207,000	3,244	84,296	40.7
<b>1 9 9 9</b>	<b>1,152,579</b>	<b>14,072</b>	<b>791,630</b> <b>(690,693)</b>	<b>59.9</b>	<b>234,560</b>	<b>7,872</b>	<b>92,168</b>	<b>39.3</b>
경 기 도	147,521	1,322	89,595 (78,276)	53.1	20,060	1,745	6,334	31.6
강 원 도	50,443	691	26,730 (23,909)	47.4	2,860	-	1,016	35.5
충 청 북 도	65,496	522	40,485 (34,509)	52.7	5,040	110	2,264	44.9
충 청 남 도	191,823	2,738	145,998 (125,568)	65.5	40,230	587	18,282	45.4
전 라 북 도	164,161	2,676	124,716 (107,744)	65.6	47,300	3,135	23,944	50.6
전 라 남 도	232,514	3,162	166,100 (145,184)	62.4	58,470	529	11,541	19.7
경 상 북 도	163,378	2,124	102,326 (90,829)	55.6	20,690	794	9,148	44.2
경 상 남 도	137,048	837	95,680 (84,674)	61.8	36,210	972	18,990	52.4
제 주 도	195	-	-	-	3,700	-	649	17.5

주 : 1) 서울, 인천은 경기도, 대구는 경북, 울산, 부산은 경남, 광주는 전남, 대전은 충남에 포함되었음.  
 2) 개간, 간척사업의 개발면적은 1945년 이전분이 포함되어 있지 않으며, 1988년부터의 개간은 민간인자력개발사업임.  
 3) 각 사업의 당년도 개발면적은 당해년도 사업비 정산실적에 의함.  
 4) '97이후 경지정리 누계면적은 전수조사에 의해 정정되었음. ( )는 담면적임(도로, 용·배수로등 시설면적 제외)

# 정 비 사 업 개 발 실 적

## Development Projects Executed

Area : ha

개 간 Slopland Reclamation				간 척 Tideland Reclamation				Year
대상면적 Subject Area	개 발 면 적 Development Area		개 발 율 (%)	대상면적 Subject Area	개 발 면 적 Development Area		개 발 율 (%)	Province
	당년도 This year	누 계 Total			당년도 This year	누 계 Total		
655,000	-	151,183	23.1	401,748	1,213	24,193	6.0	Before 1970
655,000	15,098	166,281	25.4	401,748	7,374	31,567	7.9	1971~1975
655,000	18,112	184,393	28.2	401,748	11,482	43,049	10.7	1976~1980
655,000	5,834	190,227	29.0	401,748	6,744	49,793	12.4	1981~1985
655,000	1,917	192,144	29.3	401,748	1,190	50,983	12.7	1 9 8 6
655,000	1,611	193,755	29.6	401,748	493	51,476	12.8	1 9 8 7
-	1,043	194,798	29.8	401,748	352	51,828	12.9	1 9 8 8
-	627	195,425	29.8	401,748	3	51,831	12.9	1 9 8 9
-	375	195,800	29.9	401,748	1,649	53,480	13.3	1 9 9 0
-	294	196,094	29.9	401,748	93	53,573	13.3	1 9 9 1
-	253	196,347	30.0	401,748	1,655	55,228	13.7	1 9 9 2
-	224	196,571	30.0	401,748	4,674	59,902	14.9	1 9 9 3
-	312	196,883	30.1	401,748	2,168	62,070	15.4	1 9 9 4
-	230	197,113	-	208,321	11,629	73,699	35.4	1 9 9 5
-	59	197,172	-	208,321	281	73,980	35.5	1 9 9 6
-	161	197,333	-	208,321	711	74,691	35.9	1 9 9 7
-	397	197,730	-	156,666	1,047	75,738	48.3	1 9 9 8
-	<b>779</b>	<b>198,509</b>	-	<b>156,666</b>	-	<b>75,738</b>	<b>48.3</b>	<b>1 9 9 9</b>
-	44	27,737	-	-	-	-	-	Gyeonggi-do
-	79	16,903	-	-	-	-	-	Gangwon-do
-	6	13,447	-	-	-	-	-	Chungcheongbuk-do
-	33	25,575	-	-	-	-	-	Chungcheongnam-do
-	131	28,733	-	-	-	-	-	Jeollabuk-do
-	412	40,608	-	-	-	-	-	Jeollanam-do
-	22	20,769	-	-	-	-	-	Gyeongsangbuk-do
-	14	12,767	-	-	-	-	-	Gyeongsangnam-do
-	38	11,970	-	-	-	-	-	Jeju-do

주 : 1) Seoul, Incheon(including Gyeonggi-do), Daegu(including Gyeongbuk), Ulsan, Busan(including Gyeongnam), Gwangju(including Jeonnam), Daejeon(including Chungnam)  
 2) Before 1945, It was exclude Development Area of Slopland Reclamation and Tideland Reclamation, Slopland Reclamation means Civil Own Development since 1988  
 3) The Development Area this year of projects is based on project costs this year which is accounted.  
 4) Since '97, Land Consolidation Total Area is corrected by inspection for the whole land Consolidation area. ( ) shows Paddy Field

### 13. 농 업 생 산 기 반

나. 농업용수개발사업 Irrigation Water Development Agricultural Land and Water

면적 : 헥타아르 (1) 총 괄 Summary

연도 및 시도별	지구 수 No. of Project Unit	계 Total	신 규 Newly	보 강 Upgrading	개 답 Conversion to Paddy Field		
					전 Upland	임 야 Forest	기 타 Others
1971~1975	4,038	260,961.2	-	-	-	-	-
1976~1980	1,410	257,140.0	-	-	-	-	-
1981~1985	6,413	82,236.5	51,878.3	26,029.0	3,832.8	271.6	224.8
1 9 8 6	741	15,859.9	5,812.5	9,997.0	32.4	8.3	9.7
1 9 8 7	685	11,065.4	5,411.8	5,268.3	295.0	26.8	63.5
1 9 8 8	713	11,349.8	5,661.1	5,533.1	125.1	-	30.5
1 9 8 9	492	16,118.8	5,986.0	10,032.8	31.0	69.0	-
1 9 9 0	411	7,591.1	4,557.6	1,887.9	1,111.9	33.7	-
1 9 9 1	494	23,410.5	2,426.2	20,982.5	1.8	-	-
1 9 9 2	487	4,709.7	2,334.6	2,341.1	34.0	-	-
1 9 9 3	605	5,405.1	3,386.0	2,001.1	15.0	-	3.0
1 9 9 4	2,564	10,734.5	7,128.7	3,605.8	-	-	-
1 9 9 5	2,299	16,537.3	7,135.1	9,402.2	-	-	-
1 9 9 6	1,424	9,554.6	5,399.8	4,154.8	-	-	-
1 9 9 7	1,192	10,491.0	6,656.9	3,804.1	-	-	30.0
1 9 9 8	836	9,054.7	6,016.5	3,035.2	3.0	-	-
<b>1 9 9 9</b>	<b>743</b>	<b>7,334.5</b>	<b>4,322.7</b>	<b>3,004.9</b>	<b>6.9</b>	-	-
서울 특별시	-	-	-	-	-	-	-
부산 광역시	1	3.0	3.0	-	-	-	-
대구 광역시	4	6.0	3.0	3.0	-	-	-
인천 광역시	20	58.0	46.0	12.0	-	-	-
광주 광역시	7	47.0	44.0	3.0	-	-	-
대전 광역시	-	-	-	-	-	-	-
울산 광역시	12	36.5	18.5	18.0	-	-	-
경기도	91	279.5	279.5	-	-	-	-
강원도	63	437.4	91.0	346.4	-	-	-
충청북도	28	179.3	117.9	54.5	6.9	-	-
충청남도	99	439.1	337.0	102.1	-	-	-
전라북도	91	2,006.3	466.7	1,539.6	-	-	-
전라남도	107	2,001.0	1,522.2	478.8	-	-	-
경상북도	58	1,198.2	943.7	254.5	-	-	-
경상남도	162	643.2	450.2	193.0	-	-	-
제주도	-	-	-	-	-	-	-

주 : 농업용수개발사업은 수원공별로 분류작성하여 기존의 통계자료와 상이할 수도 있음.

# 정비사업개발실적(계속)

## Development Projects Executed(Cont'd)

(2) 저수지 Reservoir

Area : ha

지구수 No. of Project Unit	계 Total	신규 Newly	보강 Upgrading	개답 Conversion to Paddy Field			Year Province
				전 Upland	임야 Forest	기타 Others	
4,038	260,961.2	-	-	-	-	-	1971~1975
1,410	257,140.0	-	-	-	-	-	1976~1980
448	24,793.6	18,999.4	4,159.6	1,351.5	169.5	113.6	1981~1985
85	6,267.4	2,605.4	3,614.3	29.7	8.3	9.7	1 9 8 6
71	3,854.4	2,596.6	1,062.3	155.8	25.1	14.6	1 9 8 7
72	4,765.6	3,057.6	1,552.4	125.1	-	30.5	1 9 8 8
24	12,069.7	3,617.2	8,352.5	31.0	69.0	-	1 9 8 9
17	4,129.7	2,984.1	-	1,111.9	33.7	-	1 9 9 0
15	820.9	803.1	17.8	-	-	-	1 9 9 1
23	1,163.0	789.0	354.0	20.0	-	-	1 9 9 2
13	1,307.7	1,237.7	70.0	-	-	-	1 9 9 3
16	1,330.6	903.0	427.6	-	-	-	1 9 9 4
16	1,372.2	974.6	397.6	-	-	-	1 9 9 5
24	2,091.7	1,771.7	320.0	-	-	-	1 9 9 6
36	3,756.2	2,895.8	830.4	-	-	30.0	1 9 9 7
36	3,110.5	2,751.4	356.1	3.0	-	-	1 9 9 8
<b>29</b>	<b>2,211.2</b>	<b>2,036.2</b>	<b>168.1</b>	<b>6.9</b>	-	-	<b>1 9 9 9</b>
-	-	-	-	-	-	-	Seoul-teukbyeolsi
-	-	-	-	-	-	-	Busan-gwangyeoksi
-	-	-	-	-	-	-	Daegu-gwangyeoksi
1	-	-	-	-	-	-	Incheon-gwangyeoksi
-	-	-	-	-	-	-	Gwangju-gwangyeoksi
-	-	-	-	-	-	-	Daejeon-gwangyeoksi
-	-	-	-	-	-	-	Ulsan-gwangyeoksi
-	-	-	-	-	-	-	Gyeonggi-do
-	-	-	-	-	-	-	Gangwon-do
2	53.8	46.9	-	6.9	-	-	Chungcheongbuk-do
1	42.0	42.0	-	-	-	-	Chungcheongnam-do
3	151.3	115.7	35.6	-	-	-	Jeollabuk-do
13	1,281.2	1,281.2	-	-	-	-	Jeollanam-do
8	637.1	504.6	132.5	-	-	-	Gyeongsangbuk-do
1	45.8	45.8	-	-	-	-	Gyeongsangnam-do
-	-	-	-	-	-	-	Jeju-do

Note : Irrigation Water Development is classified by Irrigation Facilities. There are some difference from existing statistics

## 13. 농 업 생 산 기 반

## Agricultural Land and Water

면적 : 헥타아르 (3) 양 수 장 Pumping Station

연도 및 시도별	지구수 No. of Project Unit	계 Total	신 규 Newly	보 강 Upgrading	개 답 Conversion to Paddy Field		
					전 Upland	임 야 Forest	기 타 Others
1981~1985	634	37,699.3	22,468.5	12,770.0	2,273.9	102.1	84.8
1 9 8 6	83	5,753.2	1,584.6	4,168.6	-	-	-
1 9 8 7	69	3,548.8	1,234.6	2,235.2	79.0	-	-
1 9 8 8	86	3,111.8	1,007.3	2,104.5	-	-	-
1 9 8 9	92	2,482.1	1,051.2	1,430.9	-	-	-
1 9 9 0	97	2,048.8	489.3	1,559.5	-	-	-
1 9 9 1	83	21,063.9	453.1	20,618.8	-	-	-
1 9 9 2	70	1,794.0	221.7	1,572.3	-	-	-
1 9 9 3	76	2,189.9	681.8	1,508.1	-	-	-
1 9 9 4	64	1,744.2	1,013.6	730.6	-	-	-
1 9 9 5	162	7,682.5	1,094.9	6,587.6	-	-	-
1 9 9 6	116	3,967.3	1,092.0	2,875.3	-	-	-
1 9 9 7	99	3,392.1	1,053.0	2,339.1	-	-	-
1 9 9 8	70	3,555.7	1,444.7	2,111.0	-	-	-
<b>1 9 9 9</b>	<b>88</b>	<b>2,935.4</b>	<b>577.6</b>	<b>2,357.8</b>	-	-	-
서울 특별시	-	-	-	-	-	-	-
부산 광역시	-	-	-	-	-	-	-
대구 광역시	2	-	-	-	-	-	-
인천 광역시	-	-	-	-	-	-	-
광주 광역시	1	23.0	23.0	-	-	-	-
대전 광역시	-	-	-	-	-	-	-
울산 광역시	3	8.0	-	8.0	-	-	-
경기도	16	30.0	30.0	-	-	-	-
강원도	8	258.4	20.0	238.4	-	-	-
충청북도	2	40.0	-	40.0	-	-	-
충청남도	6	137.5	48.0	89.5	-	-	-
전라북도	16	1,563.0	59.0	1,504.0	-	-	-
전라남도	17	359.9	16.0	343.9	-	-	-
경상북도	13	451.6	378.6	73.0	-	-	-
경상남도	4	64.0	3.0	61.0	-	-	-
제주도	-	-	-	-	-	-	-





## 13. 농 업 생 산 기 반

## Agricultural Land and Water

면적 : 헥타아르 (5) 집수암거 Infiltration Gallery

연도 및 시도별	지구 수 No. of Project Unit	계 Total	신 규 Newly	보 강 Upgrading	개 답 Conversion to Paddy Field		
					전 Upland	임 야 Forest	기 타 Others
1981~1985	334	4,170.9	2,334.2	1,785.3	25.0	-	26.4
1 9 8 6	11	503.1	84.0	419.1	-	-	-
1 9 8 7	17	541.9	165.0	331.0	-	-	45.9
1 9 8 8	10	219.9	140.8	79.1	-	-	-
1 9 8 9	12	221.4	199.0	22.4	-	-	-
1 9 9 0	15	232.0	107.0	125.0	-	-	-
1 9 9 1	7	144.3	84.3	60.0	-	-	-
1 9 9 2	7	205.0	25.0	180.0	-	-	-
1 9 9 3	10	264.0	124.0	140.0	-	-	-
1 9 9 4	6	182.0	23.0	159.0	-	-	-
1 9 9 5	10	621.3	474.3	147.0	-	-	-
1 9 9 6	3	7.0	2.0	5.0	-	-	-
1 9 9 7	4	115.0	20.0	95.0	-	-	-
1 9 9 8	7	188.0	56.0	132.0	-	-	-
<b>1 9 9 9</b>	<b>1</b>	<b>36.0</b>	<b>36.0</b>	-	-	-	-
서울 특별 시	-	-	-	-	-	-	-
부산 광역 시	-	-	-	-	-	-	-
대구 광역 시	-	-	-	-	-	-	-
인천 광역 시	-	-	-	-	-	-	-
광주 광역 시	-	-	-	-	-	-	-
대전 광역 시	-	-	-	-	-	-	-
울산 광역 시	-	-	-	-	-	-	-
경 기 도	-	-	-	-	-	-	-
강 원 도	-	-	-	-	-	-	-
충 청 북 도	-	-	-	-	-	-	-
충 청 남 도	-	-	-	-	-	-	-
전 라 북 도	1	36.0	36.0	-	-	-	-
전 라 남 도	-	-	-	-	-	-	-
경 상 북 도	-	-	-	-	-	-	-
경 상 남 도	-	-	-	-	-	-	-
제 주 도	-	-	-	-	-	-	-

주 : 집수암거에는 방사상집수정이 포함되어 있음.

Note : Irrigation Gallery include Radial Collector Well.



## 14. 농 업 생 산 기 반 정 비

## Agricultural Land and Water

단위 : 천원 가. 총 괄 Summary

연 도	계 Total	국 고 보 조 금 Government Subsidy	장 기 채 Long-term Loan	기 타	
				소 계 Sub-total	지 방 비 Local Govern- ment Subsidy
1 9 9 4	1,417,231,415	1,036,085,284	-	381,146,131	226,274,184
1 9 9 5	1,910,069,708	1,384,259,570	-	525,810,138	296,726,757
1 9 9 6	2,369,298,547 (137,312,894)	1,795,841,270 (137,224,341)	-	573,457,277 (88,553)	337,987,945 (53,820)
1 9 9 7	3,042,767,149 (140,888,507)	2,357,075,294 (140,888,507)	-	685,691,855	399,878,891
1 9 9 8	3,020,668,358 (121,426,941)	2,249,110,113 (120,444,318)	-	771,558,245 (982,623)	411,589,624 (982,623)
<b>1 9 9 9</b>	<b>2,840,773,342</b> <b>(96,622,110)</b>	<b>2,289,258,334</b> <b>(96,622,110)</b>	-	<b>551,515,008</b>	<b>299,005,785</b>
1. 생 산 기 반 확 충 사 업	2,004,426,871	1,556,147,309	-	448,279,562	285,770,339
2. 농 촌 용 수 개 발 사 업	538,255,998 (96,622,110)	525,020,552 (96,622,110)	-	13,235,446	13,235,446
3. 대 단 위 농 업 개 발 사 업	115,975,692	92,975,692	-	23,000,000	-
4. 방 조 제 축 조 사 업	181,806,000	114,806,000	-	67,000,000	-
5. 농 촌 개 발 행 정	308,781	308,781	-	-	-

주 : 1) 1992년부터는 '96년 결산기준에 따라 제작성 하였음.

2) ( )내서는 농조지원, 채무상환, 농촌개발시험연구 사업비임.

# 사업비집행실적

## Development Project Costs

Unit : 1,000 Won

차 관 Foreign Loan	재 원			Others		Year
	농민부담 Farmer's Burden	농지관리기금 Farmland management Funds	용 자 Borrowings	기 타 Others		
-	3,374,861	123,491,014	1,292,681	26,713,391		1 9 9 4
-	9,997,551	184,787,000	14,257,837	20,040,993		1 9 9 5
-	14,898,921	219,546,000	-	1,024,411 (34,733)		1 9 9 6
-	4,487,277	210,180,140	-	71,145,547		1 9 9 7
-	16,915,803	281,037,000	-	62,015,818		1 9 9 8
-	<b>2,931,240</b>	<b>199,952,000</b>	-	<b>49,625,983</b>		<b>1 9 9 9</b>
-	2,931,240	109,952,000	-	49,625,983		Farmland Improvement and Expansion Projects
-	-	-	-	-		Irrigation Projects
-	-	23,000,000	-	-		Large-Scale Area Development Projects
-	-	67,000,000	-	-		Seadike Construction
-	-	-	-	-		Rural Development Administration

Note : 1) From 1992, Project Costs is reclassified by '96 The settlement of accounts principle.

2) ( ) shows Support FIA, Repayment Loan, Costs of Rural Development Research Project.

## 14. 농업 생산 기반 정비

나. 사업별 By Type of Project

Agricultural Land and Water

(1) 생산기반확충사업 Farmland Improvement and Expansion Project

단위 : 천원

연 도	계 Total	국 고 보조금 Government Subsidy	장 기 채 Long-term Loan	기 타	
				소 계 Sub-total	지 방 비 Local Govern- ment Subsidy
1 9 9 4	817,735,954	555,169,038	-	262,566,916	178,537,770
1 9 9 5	1,195,879,236	789,565,275	-	406,313,961	234,558,169
1 9 9 6	1,626,303,428	1,152,148,355	-	474,155,073	317,256,152
1 9 9 7	2,109,692,028	1,526,487,561	-	583,204,467	365,632,650
1 9 9 8	2,100,512,160	1,496,682,553	-	603,829,607	395,860,986
<b>1 9 9 9</b>	<b>2,004,426,871</b>	<b>1,556,147,309</b>	<b>-</b>	<b>448,279,562</b>	<b>285,770,339</b>
서 울 특 별 시	148	118	-	30	15
부 산 광 역 시	2,506,082	2,395,030	-	111,052	110,993
대 구 광 역 시	5,823,795	5,647,625	-	176,170	174,994
인 천 광 역 시	26,810,693	17,920,324	-	8,890,369	8,800,683
광 주 광 역 시	1,805,000	1,520,100	-	284,900	284,900
대 전 광 역 시	21,888	15,001	-	6,887	2,913
울 산 광 역 시	2,777,027	2,391,160	-	385,867	323,867
경 기 도	185,451,519	129,784,428	-	55,667,091	20,805,450
강 원 도	111,632,138	78,584,012	-	33,048,126	31,683,836
충 청 북 도	87,214,936	69,320,621	-	17,894,315	14,584,178
충 청 남 도	302,379,507	226,498,071	-	75,881,436	43,768,353
전 라 북 도	345,323,798	296,344,810	-	48,978,988	33,010,959
전 라 남 도	463,639,528	337,614,755	-	126,024,773	59,054,416
경 상 북 도	223,879,558	175,661,402	-	48,218,156	45,522,438
경 상 남 도	177,459,524	150,756,285	-	26,703,239	21,677,962
제 주 도	40,980,898	34,972,735	-	6,008,163	5,964,382
농 립 부	26,720,832	26,720,832	-	-	-

# 사업비집행실적(계속)

## Development Project Costs (Cont'd)

Unit : 1,000 Won

농민부담 Farmer's Burden	재원 Others			Year
	농지관리기금 Farmland management Funds	용자 Borrowings	기타 Others	
3,257,231	78,991,014	1,292,681	488,220	1 9 9 4
9,325,848	130,787,000	14,257,837	17,385,107	1 9 9 5
14,883,921	142,000,000	-	15,000	1 9 9 6
4,487,277	143,180,140	-	69,904,400	1 9 9 7
16,915,803	129,037,000	-	62,015,818	1 9 9 8
<b>2,931,240</b>	<b>109,952,000</b>	-	<b>49,625,983</b>	<b>1 9 9 9</b>
15	-	-	-	Seoul-teukbyeolsi
59	-	-	-	Busan-gwangyeoksi
1,176	-	-	-	Daegu-gwangyeoksi
38,110	-	-	51,576	Incheon-gwangyeoksi
-	-	-	-	Gwangju-gwangyeoksi
3,974	-	-	-	Daejeon-gwangyeoksi
-	-	-	62,000	Ulsan-gwangyeoksi
1,231,641	32,921,000	-	709,000	Gyeonggi-do
795,290	-	-	569,000	Gangwon-do
33,137	-	-	3,277,000	Chungcheongbuk-do
417,083	21,804,000	-	9,892,000	Chungcheongnam-do
1,072	-	-	15,966,957	Jeollabuk-do
76,907	55,227,000	-	11,666,450	Jeollanam-do
244,718	-	-	2,451,000	Gyeongsangbuk-do
44,277	-	-	4,981,000	Gyeongsangnam-do
43,781	-	-	-	Jeju-do
-	-	-	-	M. A. F.

## 14. 농 업 생 산 기 반 정 비 Agricultural Land and Water

단위 : 천원

(가) 경지정리 Land Consolidation

Unit : 1,000 Won

연 도	계 Total	국고보조금 Government Subsidy	기 타 재 원 Others					
			소 계 Sub-total	지 방 비 Local Govern- ment Subsidy	농민부담 Farmer's Burden	농지관리기금 Farmland management Funds	용 자 Borrowings	기 타 Others
1 9 9 4	475,147,011	354,605,458	120,541,553	120,541,553	-	-	-	-
1 9 9 5	666,517,270	493,048,701	173,468,569	173,468,569	-	-	-	-
1 9 9 6	876,388,409	644,263,989	232,124,420	232,124,420	-	-	-	-
1 9 9 7	1,117,598,461	807,198,648	310,399,813	240,495,413	-	-	-	69,904,400
1 9 9 8	910,568,670	648,693,217	261,875,453	206,009,743	-	-	-	55,865,710
<b>1 9 9 9</b>	<b>833,278,568</b>	<b>633,533,797</b>	<b>199,744,771</b>	<b>150,870,771</b>	-	-	-	<b>48,874,000</b>
서울특별시	-	-	-	-	-	-	-	-
부산광역시	-	-	-	-	-	-	-	-
대구광역시	-	-	-	-	-	-	-	-
인천광역시	10,229,031	6,100,832	4,128,199	4,128,199	-	-	-	-
광주광역시	-	-	-	-	-	-	-	-
대전광역시	-	-	-	-	-	-	-	-
울산광역시	308,000	246,000	62,000	-	-	-	-	62,000
경기도	35,085,780	27,630,365	7,455,415	6,746,415	-	-	-	709,000
강원도	32,231,979	20,377,826	11,854,153	11,285,153	-	-	-	569,000
충청북도	46,605,927	33,963,870	12,642,057	9,365,057	-	-	-	3,277,000
충청남도	155,620,609	117,459,382	38,161,227	28,269,227	-	-	-	9,892,000
전라북도	190,323,100	152,407,346	37,915,754	22,445,754	-	-	-	15,470,000
전라남도	187,988,738	144,391,998	43,596,740	32,133,740	-	-	-	11,463,000
경상북도	94,343,898	63,884,827	30,459,071	28,008,071	-	-	-	2,451,000
경상남도	60,715,174	47,276,519	13,438,655	8,457,655	-	-	-	4,981,000
제주도	157,500	126,000	31,500	31,500	-	-	-	-
농림부	19,668,832	19,668,832	-	-	-	-	-	-



# 사업비 집행 실적(계속)

## Development Project Costs (Cont'd)

단위 : 천원

(나) 배수개선 Drainage Improvement

Unit : 1,000 Won

계	국고보조금 Government Subsidy	장기채 Long-term Loan	기타재원 Others				Year
			소계 Sub-total	지방비 Local Government Subsidy	농민부담 Farmer's Burden	기타 Others	
Total	Government Subsidy	Long-term Loan	Sub-total	Local Government Subsidy	Farmer's Burden	Others	Year
62,999,944	62,999,944	-	-	-	-	-	1994
77,999,941	77,999,941	-	-	-	-	-	1995
105,997,690	105,997,690	-	-	-	-	-	1996
144,605,331	143,705,331	-	900,000	900,000	-	-	1997
169,648,295	166,833,295	-	2,815,000	2,815,000	-	-	1998
<b>215,365,045</b>	<b>215,108,088</b>	-	<b>256,957</b>	-	-	<b>256,957</b>	<b>1999</b>
-	-	-	-	-	-	-	Seoul-teukbyeolsi
364,136	364,136	-	-	-	-	-	Busan-gwangyeoksi
53,855	53,855	-	-	-	-	-	Daegu-gwangyeoksi
-	-	-	-	-	-	-	Incheon-gwangyeoksi
19,000	19,000	-	-	-	-	-	Gwangju-gwangyeoksi
-	-	-	-	-	-	-	Daejeon-gwangyeoksi
-	-	-	-	-	-	-	Ulsan-gwangyeoksi
28,393,000	28,393,000	-	-	-	-	-	Gyeonggi-do
1,547,000	1,547,000	-	-	-	-	-	Gangwon-do
4,353,724	4,353,724	-	-	-	-	-	Chungcheongbuk-do
25,443,651	25,443,651	-	-	-	-	-	Chungcheongnam-do
49,870,261	49,613,304	-	256,957	-	-	256,957	Jeollabuk-do
40,044,498	40,044,498	-	-	-	-	-	Jeollanam-do
19,379,227	19,379,227	-	-	-	-	-	Gyeongsangbuk-do
38,537,693	38,537,693	-	-	-	-	-	Gyeongsangnam-do
6,169,000	6,169,000	-	-	-	-	-	Jeju-do
1,190,000	1,190,000	-	-	-	-	-	M. A. F.



# 사업비 집행 실적(계속)

## Development Project Costs (Cont'd)

단위 : 천원

(라) 밭기반정비 Upland improvement

Unit : 1,000 Won

계	국고보조금	장기채	기타재원 Others				Year
			소계	지방비	농민부담	기타	
Total	Government Subsidy	Long term Loan	Sub-total	Local Government Subsidy	Farmer's Burden	Others	
65,548,389	39,660,000	-	25,888,389	25,888,389	-	-	1994
55,248,350	38,500,000	-	16,748,350	16,748,350	-	-	1995
111,780,473	88,000,000	-	23,780,473	23,780,473	-	-	1996
199,518,953	158,600,000	-	40,918,953	40,918,953	-	-	1997
180,006,173	136,748,000	-	43,258,173	43,258,173	-	-	1998
<b>182,910,485</b>	<b>147,729,000</b>	-	<b>35,181,485</b>	<b>35,181,485</b>	-	-	<b>1999</b>
-	-	-	-	-	-	-	Seoul-teukbyeolsi
-	-	-	-	-	-	-	Busan-gwangyeoksi
-	-	-	-	-	-	-	Daegu-gwangyeoksi
-	-	-	-	-	-	-	Incheon-gwangyeoksi
-	-	-	-	-	-	-	Gwangju-gwangyeoksi
-	-	-	-	-	-	-	Daejeon-gwangyeoksi
815,560	713,560	-	102,000	102,000	-	-	Ulsan-gwangyeoksi
2,842,340	2,382,680	-	459,660	459,660	-	-	Gyeonggi-do
22,509,874	17,628,440	-	4,881,434	4,881,434	-	-	Gangwon-do
6,094,995	4,632,000	-	1,462,995	1,462,995	-	-	Chungcheongbuk-do
8,881,077	6,724,800	-	2,156,277	2,156,277	-	-	Chungcheongnam-do
15,371,769	12,677,680	-	2,694,089	2,694,089	-	-	Jeollabuk-do
39,877,380	30,446,600	-	9,430,780	9,430,780	-	-	Jeollanam-do
36,963,200	30,287,200	-	6,676,000	6,676,000	-	-	Gyeongsangbuk-do
13,175,970	11,637,720	-	1,538,250	1,538,250	-	-	Gyeongsangnam-do
33,864,320	28,084,320	-	5,780,000	5,780,000	-	-	Jeju-do
2,514,000	2,514,000	-	-	-	-	-	M. A. F.

## 14. 농 업 생 산 기 반 정 비

### Agricultural Land and Water

단위 : 천원

(마) 수리시설개보수 Repair of Irrigation Facilities

Unit : 1,000 Won

연 도	계 Total	국고보조금 Government Subsidy	장 기 채 Long-term Loan	기 타 재 원 Others			
				소 계 Sub-total	지 방 비 Local Govern- ment Subsidy	농민부담 Farmer's Burden	기 타 Others
1 9 9 4	112,471,370	87,807,056	-	24,664,314	24,176,094	-	488,220
1 9 9 5	109,734,241	95,299,158	-	14,435,083	13,726,830	150,000	558,253
1 9 9 6	149,924,629	142,477,008	-	7,447,621	7,432,621	-	15,000
1 9 9 7	234,399,123	218,648,115	-	15,751,008	15,751,008	-	-
1 9 9 8	263,436,854	243,405,478	-	20,031,376	20,031,376	-	-
<b>1 9 9 9</b>	<b>348,912,306</b>	<b>332,999,002</b>	<b>-</b>	<b>15,913,304</b>	<b>15,418,278</b>	<b>-</b>	<b>495,026</b>
서울특별시	-	-	-	-	-	-	-
부산광역시	1,428,000	1,428,000	-	-	-	-	-
대구광역시	4,955,000	4,955,000	-	-	-	-	-
인천광역시	8,355,004	7,277,000	-	1,078,004	1,026,428	-	51,576
광주광역시	699,000	699,000	-	-	-	-	-
대전광역시	-	-	-	-	-	-	-
울산광역시	645,000	645,000	-	-	-	-	-
경기도	33,674,570	32,658,000	-	1,016,570	1,016,570	-	-
강원도	14,611,000	14,428,000	-	183,000	183,000	-	-
충청북도	16,900,000	16,660,000	-	240,000	240,000	-	-
충청남도	49,094,000	46,904,000	-	2,190,000	2,190,000	-	-
전라북도	57,899,280	55,904,000	-	1,995,280	1,755,280	-	240,000
전라남도	96,685,452	89,138,002	-	7,547,450	7,344,000	-	203,450
경상북도	32,913,000	32,313,000	-	600,000	600,000	-	-
경상남도	28,253,000	27,190,000	-	1,063,000	1,063,000	-	-
제주도	100,000	100,000	-	-	-	-	-
농림부	2,700,000	2,700,000	-	-	-	-	-



# 14. 농 지 생 산 기 반 정 비

## Agricultural Land and Water

단위 : 천원

(사) 기계화경작로정비 On-Farm Road

연 도	계 Total	국고보조금 Government Subsidy	기 타	
			소 계 Sub-total	지 방 비 Local Govern- ment Subsidy
1 9 9 4	-	-	-	-
1 9 9 5	18,305,007	14,560,000	3,745,007	3,745,007
1 9 9 6	125,778,700	100,464,000	25,314,700	25,314,700
1 9 9 7	203,829,146	162,378,782	41,450,364	41,450,364
1 9 9 8	199,427,425	156,911,844	42,515,581	42,447,107
<b>1 9 9 9</b>	<b>201,040,535</b>	<b>164,075,182</b>	<b>36,965,353</b>	<b>36,965,353</b>
서 울 특 별 시	-	-	-	-
부 산 광 역 시	713,534	602,600	110,934	110,934
대 구 광 역 시	629,000	545,800	83,200	83,200
인 천 광 역 시	3,424,200	2,841,800	582,400	582,400
광 주 광 역 시	850,000	683,600	166,400	166,400
대 전 광 역 시	-	-	-	-
울 산 광 역 시	1,008,467	786,600	221,867	221,867
경 기 도	27,281,960	22,436,600	4,845,360	4,845,360
강 원 도	9,940,131	7,883,440	2,056,691	2,056,691
충 청 북 도	9,808,202	7,983,800	1,824,402	1,824,402
충 청 남 도	27,898,400	22,505,000	5,393,400	5,393,400
전 라 북 도	28,861,000	23,640,900	5,220,100	5,220,100
전 라 남 도	37,834,765	30,422,842	7,411,923	7,411,923
경 상 북 도	27,794,240	23,312,000	4,482,240	4,482,240
경 상 남 도	24,348,636	19,782,200	4,566,436	4,566,436
제 주 도	-	-	-	-
농 립 부	648,000	648,000	-	-

# 사업비집행실적(계속)

## Development Project Costs (Cont'd)

Unit : 1,000 Won

재 원 Others			Year
농민부담 Farmer's Burden	용자 Borrowings	기타 Others	
-	-	-	1 9 9 4
-	-	-	1 9 9 5
-	-	-	1 9 9 6
-	-	-	1 9 9 7
-	-	68,474	1 9 9 8
-	-	-	<b>1 9 9 9</b>
-	-	-	Seoul-teukbyeolsi
-	-	-	Busan-gwangyeoksi
-	-	-	Daegu-gwangyeoksi
-	-	-	Incheon-gwangyeoksi
-	-	-	Gwangju-gwangyeoksi
-	-	-	Daejeon-gwangyeoksi
-	-	-	Ulsan-gwangyeoksi
-	-	-	Gyeonggi-do
-	-	-	Gangwon-do
-	-	-	Chungcheongbuk-do
-	-	-	Chungcheongnam-do
-	-	-	Jeollabuk-do
-	-	-	Jeollanam-do
-	-	-	Gyeongsangbuk-do
-	-	-	Gyeongsangnam-do
-	-	-	Jeju-do
-	-	-	M. A. F.

# 14. 농업 생산 기반 정비

## Agricultural Land and Water

단위 : 천원 (2) 농촌용수개발사업 Irrigation Project

연 도	계	국고보조금	장 기 채	소 계
	Total	Government Subsidy	Long-term Loan	Sub-total
1 9 9 4	406,224,787	335,031,442	-	71,193,345
1 9 9 5	481,161,511	415,665,334	-	65,496,177
1 9 9 6	441,169,732 (137,312,894)	419,413,528 (137,224,341)	-	21,756,204 (88,553)
1 9 9 7	623,882,937 (140,888,507)	588,395,549 (140,888,507)	-	35,487,388
1 9 9 8	574,872,102 (121,426,941)	559,143,464 (120,444,318)	-	15,728,638 (982,623)
<b>1 9 9 9</b>	<b>538,255,998</b> <b>(96,622,110)</b>	<b>525,020,552</b> <b>(96,622,110)</b>	-	<b>13,235,446</b>
부 산 광 역 시	1,500,000	1,500,000	-	-
대 구 광 역 시	1,313,552 (1,313,552)	1,313,552 (1,313,552)	-	-
인 천 광 역 시	12,237,142 (927,781)	12,022,962 (927,781)	-	214,180
광 주 광 역 시	54,320	27,161	-	27,159
대 전 광 역 시	80,000	40,000	-	40,000
울 산 광 역 시	1,918,802 (122,802)	1,918,802 (122,802)	-	-
경 기 도	18,736,002 (10,565,820)	17,648,411 (10,565,820)	-	1,087,591
강 원 도	26,749,129 (3,138,429)	25,254,279 (3,138,429)	-	1,494,850
충 청 북 도	17,801,282 (6,005,082)	17,029,142 (6,005,082)	-	772,140
충 청 남 도	47,953,049 (14,734,049)	45,713,049 (14,734,049)	-	2,240,000
전 라 북 도	88,799,399 (14,156,493)	86,683,946 (14,156,493)	-	2,115,453
전 라 남 도	107,849,204 (15,921,957)	106,296,367 (15,921,957)	-	1,552,837
경 상 북 도	116,189,594 (14,326,304)	114,690,949 (14,326,304)	-	1,498,645
경 상 남 도	81,441,350 (13,551,468)	79,768,159 (13,551,468)	-	1,673,191
계 주 도	1,389,554 (1,754)	870,154 (1,754)	-	519,400
농 립 부	14,243,619 (1,856,619)	14,243,619 (1,856,619)	-	-

주 : ( )내서는 농조지원, 채무상환, 농촌개발시험연구 사업비임.



# 사업비집행실적(계속)

## Development Project Costs (Cont'd)

Unit : 1,000 Won

기 타 재 원 Others			Year
지방비 Local Government Subsidy	농민부담 Farmer's Burden	기 타 Others	
47,736,414	117,630	23,339,301	1 9 9 4
62,168,588	671,703	2,655,886	1 9 9 5
20,731,793 (53,820)	15,000	1,009,411 (34,733)	1 9 9 6
34,246,241	-	1,241,147	1 9 9 7
15,728,638 (982,623)	-	-	1 9 9 8
<b>13,235,446</b>	-	-	<b>1 9 9 9</b>
-	-	-	Busan-gwangyeoksi
-	-	-	Daegu-gwangyeoksi
214,180	-	-	Incheon-gwangyeoksi
27,159	-	-	Gwangju-gwangyeoksi
40,000	-	-	Daejeon-gwangyeoksi
-	-	-	Ulsan-gwangyeoksi
1,087,591	-	-	Gyeonggi-do
1,494,850	-	-	Gangwon-do
772,140	-	-	Chungcheongbuk-do
2,240,000	-	-	Chungcheongnam-do
2,115,453	-	-	Jeollabuk-do
1,552,837	-	-	Jeollanam-do
1,498,645	-	-	Gyeongsangbuk-do
1,673,191	-	-	Gyeongsangnam-do
519,400	-	-	Jeju-do
-	-	-	M. A. F.

Note : ( ) shows Support FIA, Repayment Loan, Costs of Rural Development Research Project.

## 14. 농업 생산 기반 정비 Agricultural Land and Water

단위 : 천원

(가) 대, 중규모 용수개발 Large Scale Water Development

Unit : 1,000 Won

연 도	계 Total	국고보조금 Government Subsidy	장 기 채 Long-term Loan	기 타 재 원 Others			
				소 계 Sub-total	지 방 비 Local Govern- ment Subsidy	농민부담 Farmer's Burden	기 타 Others
1 9 9 4	137,827,640	136,515,724	-	1,311,916	-	-	1,311,916
1 9 9 5	195,929,472	195,428,588	-	500,884	-	471,303	29,581
1 9 9 6	242,814,654 (529,000)	240,872,976 (529,000)	-	1,941,678	1,000,000	-	941,678
1 9 9 7	341,157,788 (626,000)	338,413,000 (626,000)	-	2,744,788	1,733,641	-	1,011,147
1 9 9 8	381,293,644 (700,000)	381,293,644 (700,000)	-	-	-	-	-
<b>1 9 9 9</b>	<b>363,772,573</b> <b>(700,000)</b>	<b>363,772,573</b> <b>(700,000)</b>	-	-	-	-	-
부 산 광 역 시	-	-	-	-	-	-	-
대 구 광 역 시	-	-	-	-	-	-	-
인 천 광 역 시	10,881,000	10,881,000	-	-	-	-	-
광 주 광 역 시	-	-	-	-	-	-	-
대 전 광 역 시	-	-	-	-	-	-	-
울 산 광 역 시	1,796,000	1,796,000	-	-	-	-	-
경 기 도	4,349,000	4,349,000	-	-	-	-	-
강 원 도	16,881,000	16,881,000	-	-	-	-	-
충 청 북 도	8,646,000	8,646,000	-	-	-	-	-
충 청 남 도	25,701,000	25,701,000	-	-	-	-	-
전 라 북 도	63,558,000	63,558,000	-	-	-	-	-
전 라 남 도	77,530,573	77,530,573	-	-	-	-	-
경 상 북 도	92,123,000	92,123,000	-	-	-	-	-
경 상 남 도	56,269,000	56,269,000	-	-	-	-	-
제 주 도	25,000	25,000	-	-	-	-	-
농 립 부	6,013,000 (700,000)	6,013,000 (700,000)	-	-	-	-	-

주 : ( )내서는 농촌개발시험 연구사업비임

Note : ( )shows costs of Rural Development Research Project.

# 사업비 집행 실적(계속)

## Development Project Costs (Cont'd)

단위 : 천원

(나) 일반용수개발 Small Scale Water Development

Unit : 1,000 Won

계 Total	국고보조금 Government Subsidy	장기채 Long-term Loan	기타재원 Others				Year
			소계 Sub-total	지방비 Local Govern- ment Subsidy	농민부담 Farmer's Burden	기타 Others	
268,397,147	198,515,718	-	69,881,429	47,736,414	117,630	22,027,385	1 9 9 4
285,232,039	220,236,746	-	64,995,293	62,168,588	200,400	2,626,305	1 9 9 5
198,355,078 (136,783,894)	178,540,552 (136,695,341)	-	19,814,526 (88,553)	19,731,793 (53,820)	15,000	67,733 (34,733)	1 9 9 6
282,725,149 (140,262,507)	249,982,549 (140,262,507)	-	32,742,600	32,512,600	-	230,000	1 9 9 7
193,578,458 (120,726,941)	177,849,820 (119,744,318)	-	15,728,638 (982,623)	15,728,638 (982,623)	-	-	1 9 9 8
<b>174,483,425</b> <b>(95,922,110)</b>	<b>161,247,979</b> <b>(95,922,110)</b>	-	<b>13,235,446</b>	<b>13,235,446</b>	-	-	<b>1 9 9 9</b>
1,500,000	1,500,000	-	-	-	-	-	Busan-gwangyeoksi
1,313,552 (1,313,552)	1,313,552 (1,313,552)	-	-	-	-	-	Daegu-gwangyeoksi
1,356,142 (927,781)	1,141,962 (927,781)	-	214,180	214,180	-	-	Incheon-gwangyeoksi
54,320	27,161	-	27,159	27,159	-	-	Gwangju-gwangyeoksi
80,000	40,000	-	40,000	40,000	-	-	Daejeon-gwangyeoksi
122,802 (122,802)	122,802 (122,802)	-	-	-	-	-	Ulsan-gwangyeoksi
14,387,002 (10,565,820)	13,299,411 (10,565,820)	-	1,087,591	1,087,591	-	-	Gyeonggi-do
9,868,129 (3,138,429)	8,373,279 (3,138,429)	-	1,494,850	1,494,850	-	-	Gangwon-do
9,155,282 (6,005,082)	8,383,142 (6,005,082)	-	772,140	772,140	-	-	Chungcheongbuk-do
22,252,049 (14,734,049)	20,012,049 (14,734,049)	-	2,240,000	2,240,000	-	-	Chungcheongnam-do
25,241,399 (14,156,493)	23,125,946 (14,156,493)	-	2,115,453	2,115,453	-	-	Jeollabuk-do
30,318,631 (15,921,957)	28,765,794 (15,921,957)	-	1,552,837	1,552,837	-	-	Jeollanam-do
24,066,594 (14,326,304)	22,567,949 (14,326,304)	-	1,498,645	1,498,645	-	-	Gyeongsangbuk-do
25,172,350 (13,551,468)	23,499,159 (13,551,468)	-	1,673,191	1,673,191	-	-	Gyeongsangnam-do
1,364,554 (1,754)	845,154 (1,754)	-	519,400	519,400	-	-	Jeju-do
8,230,619 (1,156,619)	8,230,619 (1,156,619)	-	-	-	-	-	M. A. F.

주 : ( )내서는 농조지원, 채무상환임

Note : ( )shows Support FIA, Repayment Loan

## 14. 농 업 생 산 기 반 정 비

### Agricultural Land and Water

단위 : 천원

① 조사비 Cost of Survey

Unit : 1,000 Won

연 도	계 Total	국고보조금 Government Subsidy	장 기 채 Long-term Loan	기 타 재 원 Others			
				소 계 Sub-total	지 방 비 Local Govern- ment Subsidy	농민부담 Farmer's Burden	기 타 Others
1 9 9 4	250,000	250,000	-	-	-	-	-
1 9 9 5	300,000	300,000	-	-	-	-	-
1 9 9 6	3,931,000	3,931,000	-	-	-	-	-
1 9 9 7	5,980,000	5,980,000	-	-	-	-	-
1 9 9 8	6,941,000	6,941,000	-	-	-	-	-
<b>1 9 9 9</b>	<b>7,074,000</b>	<b>7,074,000</b>	-	-	-	-	-
부 산 광 역 시	-	-	-	-	-	-	-
대 구 광 역 시	-	-	-	-	-	-	-
인 천 광 역 시	-	-	-	-	-	-	-
광 주 광 역 시	-	-	-	-	-	-	-
대 전 광 역 시	-	-	-	-	-	-	-
울 산 광 역 시	-	-	-	-	-	-	-
경 기 도	-	-	-	-	-	-	-
강 원 도	-	-	-	-	-	-	-
충 청 북 도	-	-	-	-	-	-	-
충 청 남 도	-	-	-	-	-	-	-
전 라 북 도	-	-	-	-	-	-	-
전 라 남 도	-	-	-	-	-	-	-
경 상 북 도	-	-	-	-	-	-	-
경 상 남 도	-	-	-	-	-	-	-
제 주 도	-	-	-	-	-	-	-
농 립 부	7,074,000	7,074,000	-	-	-	-	-

주 : 1995년까지는 수백조사비가 제외됨.

Note : Until 1995, Cost of Hydro-Geological Mapping Survey is excluded.

# 사업비 집행 실적(계속)

## Development Project Costs (Cont'd)

단위 : 천원

② 지표수개발 Surface water Development

Unit : 1,000 Won

계 Total	국고보조금 Government Subsidy	장기채 Long-term Loan	기타재원 Others				Year
			소계 Sub-total	지방비 Local Govern- ment Subsidy	농민부담 Farmer's Burden	기타 Others	
27,404,891 (9,535,561)	18,665,020 (6,665,972)	-	8,739,871 (2,869,589)	8,739,871 (2,869,589)	-	-	1994
29,699,010 (10,943,261)	18,512,257 (7,332,000)	-	10,947,753 (3,611,261)	10,903,514 (3,611,261)	-	44,239	1995
39,489,002 (16,327,002)	26,300,000 (11,300,000)	-	13,189,002 (5,027,002)	13,156,002 (5,027,002)	-	33,000	1996
60,591,294 (28,110,000)	46,511,294 (14,030,000)	-	14,080,000 (14,080,000)	14,080,000 (14,080,000)	-	-	1997
57,942,748 (20,764,980)	47,225,618 (10,047,850)	-	10,717,130 (10,717,130)	10,717,130 (10,717,130)	-	-	1998
<b>32,399,691</b> <b>(2,399,691)</b>	<b>31,199,846</b> <b>(1,199,846)</b>	-	<b>1,199,845</b> <b>(1,199,845)</b>	<b>1,199,845</b> <b>(1,199,845)</b>	-	-	<b>1999</b>
1,500,000	1,500,000	-	-	-	-	-	Busan-gwangyeoksi
-	-	-	-	-	-	-	Daegu-gwangyeoksi
-	-	-	-	-	-	-	Incheon-gwangyeoksi
12,901 (12,901)	6,451 (6,451)	-	6,450 (6,450)	6,450 (6,450)	-	-	Gwangju-gwangyeoksi
-	-	-	-	-	-	-	Daejeon-gwangyeoksi
-	-	-	-	-	-	-	Ulsan-gwangyeoksi
182,000	182,000	-	-	-	-	-	Gyeonggi-do
549,700 (85,700)	506,850 (42,850)	-	42,850 (42,850)	42,850 (42,850)	-	-	Gangwon-do
1,392,000 (601,000)	1,091,500 (300,500)	-	300,500 (300,500)	300,500 (300,500)	-	-	Chungcheongbuk-do
1,558,000 (200,000)	1,458,000 (100,000)	-	100,000 (100,000)	100,000 (100,000)	-	-	Chungcheongnam-do
5,174,000	5,174,000	-	-	-	-	-	Jeollabuk-do
8,891,000	8,891,000	-	-	-	-	-	Jeollanam-do
5,740,290 (677,290)	5,401,645 (338,645)	-	338,645 (338,645)	338,645 (338,645)	-	-	Gyeongsangbuk-do
6,577,000	6,577,000	-	-	-	-	-	Gyeongsangnam-do
822,800 (822,800)	411,400 (411,400)	-	411,400 (411,400)	411,400 (411,400)	-	-	Jeju-do
-	-	-	-	-	-	-	M. A. F.

주 : ( ) 내서는 소규모 지표수 개발사업비임.

Note : ( ) shows Small Scale Surfacewater Development Project Costs.

## 14. 농업 생산 기반 정비 Agricultural Land and Water

단위 : 천원

③ 지하수개발 Groundwater Development

Unit : 1,000 Won

연 도	계 Total	국고보조금 Government Subsidy	장 기 채 Long-term Loan	기 타 재 원 Others			
				소 계 Sub-total	지 방 비 Local Govern- ment Subsidy	농민부담 Farmer's Burden	기 타 Others
1 9 9 4	13,041,147	10,448,282	-	2,592,865	2,592,865	-	-
1 9 9 5	12,489,449	12,373,609	-	115,840	115,840	-	-
1 9 9 6	7,047,582	6,995,159	-	52,423	52,423	-	-
1 9 9 7	14,695,204	7,208,748	-	7,486,456	7,486,456	-	-
1 9 9 8	7,967,769	3,938,884	-	4,028,885	4,028,885	-	-
<b>1 9 9 9</b>	<b>14,089,424</b>	<b>7,053,463</b>	<b>-</b>	<b>7,035,961</b>	<b>7,035,961</b>	<b>-</b>	<b>-</b>
부 산 광 역 시	-	-	-	-	-	-	-
대 구 광 역 시	-	-	-	-	-	-	-
인 천 광 역 시	428,361	214,181	-	214,180	214,180	-	-
광 주 광 역 시	41,419	20,710	-	20,709	20,709	-	-
대 전 광 역 시	80,000	40,000	-	40,000	40,000	-	-
울 산 광 역 시	-	-	-	-	-	-	-
경 기 도	1,199,182	599,591	-	599,591	599,591	-	-
강 원 도	720,000	360,000	-	360,000	360,000	-	-
충 청 북 도	400,000	200,000	-	200,000	200,000	-	-
충 청 남 도	3,160,000	1,580,000	-	1,580,000	1,580,000	-	-
전 라 북 도	3,110,906	1,555,453	-	1,555,453	1,555,453	-	-
전 라 남 도	1,505,674	752,837	-	752,837	752,837	-	-
경 상 북 도	1,200,000	600,000	-	600,000	600,000	-	-
경 상 남 도	2,243,882	1,130,691	-	1,113,191	1,113,191	-	-
제 주 도	-	-	-	-	-	-	-
농 립 부	-	-	-	-	-	-	-

주 : 1995년까지는 수백조사비가 포함됨.

Note : Until 1995, Cost of Hydro-Geological Mapping Survey is included.



## 14. 농 업 생 산 기 반 정 비

### Agricultural Land and Water

단위 : 천원

## ⑤ 한발대비 용수개발 Water Development Against Drought

연 도	계 Total	국고보조금 Government Subsidy	장 기 채 Long-term Loan	기
				소 계 Sub-total
1 9 9 4	97,347,367	39,985,185	-	57,362,182
1 9 9 5	107,622,540	54,370,877	-	53,251,663
1 9 9 6	9,760,800	3,979,052	-	5,781,748
1 9 9 7	60,436,144	49,424,000	-	11,012,144
1 9 9 8	-	-	-	-
<b>1 9 9 9</b>	<b>24,998,200</b>	<b>19,998,560</b>	-	<b>4,999,640</b>
부 산 광 역 시	-	-	-	-
대 구 광 역 시	-	-	-	-
인 천 광 역 시	-	-	-	-
광 주 광 역 시	-	-	-	-
대 전 광 역 시	-	-	-	-
울 산 광 역 시	-	-	-	-
경 기 도	2,440,000	1,952,000	-	488,000
강 원 도	5,460,000	4,368,000	-	1,092,000
충 청 북 도	1,358,200	1,086,560	-	271,640
충 청 남 도	2,800,000	2,240,000	-	560,000
전 라 북 도	2,800,000	2,240,000	-	560,000
전 라 남 도	4,000,000	3,200,000	-	800,000
경 상 북 도	2,800,000	2,240,000	-	560,000
경 상 남 도	2,800,000	2,240,000	-	560,000
제 주 도	540,000	432,000	-	108,000
농 립 부	-	-	-	-



# 사업비 집행 실적(계속)

## Development Project Costs (Cont'd)

Unit : 1,000 Won

타 재 원 Others			Year
지방비 Local Government Subsidy	농민부담 Farmers Burden	기타 Others	
35,217,167	117,630	22,027,385	1 9 9 4
50,469,197	200,400	2,582,066	1 9 9 5
5,766,748	15,000	-	1 9 9 6
10,782,144	-	230,000	1 9 9 7
-	-	-	1 9 9 8
<b>4,999,640</b>	-	-	<b>1 9 9 9</b>
-	-	-	Busan-gwangyeoksi
-	-	-	Daegu-gwangyeoksi
-	-	-	Incheon-gwangyeoksi
-	-	-	Gwangju-gwangyeoksi
-	-	-	Daejeon-gwangyeoksi
-	-	-	Ulsan-gwangyeoksi
488,000	-	-	Gyeonggi-do
1,092,000	-	-	Gangwon-do
271,640	-	-	Chungcheongbuk-do
560,000	-	-	Chungcheongnam-do
560,000	-	-	Jeollabuk-do
800,000	-	-	Jeollanam-do
560,000	-	-	Gyeongsangbuk-do
560,000	-	-	Gyeongsangnam-do
108,000	-	-	Jeju-do
-	-	-	M. A. F.



# 사업비집행실적(계속)

## Development Project Costs (Cont'd)

Unit : 1,000 Won

Support FIA		장 기 채 Long-term Loan		채 무 상 환 Repayment Loan	Year
국 고 보 조 금 Government Subsidy	지 방 비 Local Government Subsidy	기 타 Others		국 고 보 조 금 Government Subsidy	
25,398,015	-	-	-	8,461,216	1 9 9 4
25,748,489	-	-	-	6,022,914	1 9 9 5
26,056,435	-	-	34,733	4,147,906	1 9 9 6
26,318,323	-	-	-	4,911,184	1 9 9 7
24,408,107	-	-	-	3,606,400	1 9 9 8
<b>22,596,491</b>	-	-	-	<b>1,516,619</b>	<b>1 9 9 9</b>
-	-	-	-	-	Busan-gwangyeoksi
175,919	-	-	-	-	Daegu-gwangyeoksi
319,940	-	-	-	-	Incheon-gwangyeoksi
-	-	-	-	-	Gwangju-gwangyeoksi
-	-	-	-	-	Daejeon-gwangyeoksi
122,802	-	-	-	-	Ulsan-gwangyeoksi
3,101,535	-	-	-	-	Gyeonggi-do
1,429,750	-	-	-	-	Gangwon-do
1,462,757	-	-	-	-	Chungcheongbuk-do
2,531,087	-	-	-	-	Chungcheongnam-do
2,477,086	-	-	-	-	Jeollabuk-do
2,975,860	-	-	-	-	Jeollanam-do
4,208,091	-	-	-	-	Gyeongsangbuk-do
3,789,910	-	-	-	-	Gyeongsangnam-do
1,754	-	-	-	-	Jeju-do
-	-	-	-	1,156,619	M. A. F.

## 14. 농 지 생 산 기 반 정 비

### Agricultural Land and Water

단위 : 천원

(3) 대단위농업개발사업 Large Scale Area Development Project

연 도	계 Total	국고보조금 Government Subsidy	기 타	
			소 계 Sub-total	지 방 비 Local Govern- ment Subsidy
1 9 9 4	82,991,831	56,044,795	26,947,036	-
1 9 9 5	98,607,106	80,607,106	18,000,000	-
1 9 9 6	113,777,439	88,872,439	24,905,000	-
1 9 9 7	143,567,452	116,567,452	27,000,000	-
1 9 9 8	169,923,849	120,923,849	49,000,000	-
<b>1 9 9 9</b>	<b>115,975,692</b>	<b>92,975,692</b>	<b>23,000,000</b>	-
영 산 강 (4) 지 구	1,000,000	1,000,000	-	-
금 강 (2) 지 구	27,000,000	27,000,000	-	-
미 호 천 (2) 지 구	19,200,000	19,200,000	-	-
홍 보 지 구	18,000,000	18,000,000	-	-
영 산 강 3-1 지 구	20,000,000	5,000,000	15,000,000	-
영 산 강 3-2 지 구	10,000,000	2,000,000	8,000,000	-
채 무 상 환	20,775,692	20,775,692	-	-

# 사업비집행실적(계속)

## Development Project Costs (Cont'd)

Unit : 1,000 Won

재 원 Others				Year
차 관 Foreign Loan	농 민 부 담 Farmer's Burden	농지관리기금 Farmland management Funds	기 타 Others	
-	-	24,500,000	2,447,036	1 9 9 4
-	-	18,000,000	-	1 9 9 5
-	-	24,905,000	-	1 9 9 6
-	-	27,000,000	-	1 9 9 7
-	-	49,000,000	-	1 9 9 8
-	-	23,000,000	-	1 9 9 9
-	-	-	-	Yeongsangang(4)
-	-	-	-	Geumgang(2)
-	-	-	-	Mihocheon(2)
-	-	-	-	Hongbo
-	-	15,000,000	-	Yeongsangang(3-1)
-	-	8,000,000	-	Yeongsangang(3-2)
-	-	-	-	Repayment Loan

## 14. 농 지 생 산 기 반 정 비

### Agricultural Land and Water

단위 : 천원

## (4) 방조제축조사업 Seadike Construction

연 도	계 Total	국고보조금 Government Subsidy	기 타	
			소 계 Sub-total	지 방 비 Local Govern- ment Subsidy
1 9 9 4	108,438,834	88,000,000	20,438,834	-
1 9 9 5	134,100,000	98,100,000	36,000,000	-
1 9 9 6	187,679,000	135,038,000	52,641,000	-
1 9 9 7	165,279,000	125,279,000	40,000,000	-
1 9 9 8	175,016,000	72,016,000	103,000,000	-
<b>1 9 9 9</b>	<b>181,806,000</b>	<b>114,806,000</b>	<b>67,000,000</b>	-
새 만 금	180,465,000	113,465,000	67,000,000	-
방조제유지관리	1,341,000	1,341,000	-	-

# 사업비집행실적(계속)

## Development Projects Cost (Cont'd)

Unit : 1,000 Won

차관 Foreign Loan	재원 Others		기타 Others	Year
	농민부담 Farmer's Burden	농지관리기금 Farmland management Funds		
-	-	20,000,000	438,834	1994
-	-	36,000,000	-	1995
-	-	52,641,000	-	1996
-	-	40,000,000	-	1997
-	-	103,000,000	-	1998
-	-	67,000,000	-	1999
-	-	67,000,000	-	Saemangeum
-	-	-	-	Seadike O & M

## 14. 농 업 생 산 기 반 정 비

### Agricultural Land and Water

단위 : 천원

(5) 농촌개발행정 Rural Development Administration

연 도	계 Total	국고보조금 Government Subsidy	기 타	
			소 계 Sub-total	지 방 비 Local Govern- ment Subsidy
1 9 9 4	1,840,009	1,840,009	-	-
1 9 9 5	321,855	321,855	-	-
1 9 9 6	368,948	368,948	-	-
1 9 9 7	345,732	345,732	-	-
1 9 9 8	344,247	344,247	-	-
<b>1 9 9 9</b>	<b>308,781</b>	<b>308,781</b>	-	-
부 산 광 역 시	-	-	-	-
대 구 광 역 시	1,000	1,000	-	-
인 천 광 역 시	2,498	2,498	-	-
광 주 광 역 시	5,860	5,860	-	-
대 전 광 역 시	1,000	1,000	-	-
울 산 광 역 시	2,431	2,431	-	-
경 기 도	17,900	17,900	-	-
강 원 도	10,000	10,000	-	-
충 청 북 도	9,978	9,978	-	-
충 청 남 도	14,550	14,550	-	-
전 라 북 도	16,700	16,700	-	-
전 라 남 도	26,900	26,900	-	-
경 상 북 도	19,793	19,793	-	-
경 상 남 도	15,100	15,100	-	-
제 주 도	-	-	-	-
농 립 부	165,071	165,071	-	-



# 사 업 비 집 행 실 적

## Development Project Costs

Unit : 1,000 Won

재 원 Others				Year
농 민 부 담 Farmer's Burden	농지관리기금 Farmland management Funds	용 자 Borrowings	기 타 Others	
-	-	-	-	1 9 9 4
-	-	-	-	1 9 9 5
-	-	-	-	1 9 9 6
-	-	-	-	1 9 9 7
-	-	-	-	1 9 9 8
-	-	-	-	<b>1 9 9 9</b>
-	-	-	-	Busan-gwangyeoksi
-	-	-	-	Daegu-gwangyeoksi
-	-	-	-	Incheon-gwangyeoksi
-	-	-	-	Gwangju-gwangyeoksi
-	-	-	-	Daejeon-gwangyeoksi
-	-	-	-	Ulsan-gwangyeoksi
-	-	-	-	Gyeonggi-do
-	-	-	-	Gangwon-do
-	-	-	-	Chungcheongbuk-do
-	-	-	-	Chungcheongnam-do
-	-	-	-	Jeollabuk-do
-	-	-	-	Jeollanam-do
-	-	-	-	Gyeongsangbuk-do
-	-	-	-	Gyeongsangnam-do
-	-	-	-	Jeju-do
-	-	-	-	M. A. F.

## 15. 농 업 생 산 기 반 정 비 Number and Speciality of Personnel Engaged in

단위 : 인 가. 총 괄 Summary

연 도 Year	합 계 Total	행정직 Administ rator	기 술 직 Technicians							촉탁및 임시직 Temporary
			소 계	토 목	농 업	전 기	기 계	기 능	고용원	
			Sub-total	Civil Engineer	Agrono- mist	Electrician	Mechanist	Assistant	Laborer	
1 9 9 2	8,427	2,638	5,789	3,176	282	287	309	1,615	120	3,753
1 9 9 3	8,459	2,604	5,853	3,205	271	313	344	1,577	145	3,626
1 9 9 4	8,266	2,605	5,661	3,209	169	294	328	1,567	94	3,530
1 9 9 5	8,116	2,489	5,627	3,249	160	308	315	1,493	102	2,916
1 9 9 6	8,083	2,479	5,604	3,358	114	265	289	1,527	51	2,536
1 9 9 7	8,027	2,409	5,618	3,323	113	310	325	1,527	20	2,233
1 9 9 8	7,419	2,180	5,239	3,094	128	303	329	1,374	11	2,201
<b>1 9 9 9</b>	<b>6,984</b>	<b>1,996</b>	<b>4,988</b>	<b>3,004</b>	<b>109</b>	<b>303</b>	<b>296</b>	<b>1,260</b>	<b>16</b>	<b>1,846</b>

### 나. 농 립 부 Ministry of Agriculture & Forestry

1 9 9 2	75	23	52	42	-	-	-	10	-	-
1 9 9 3	75	23	52	42	-	-	-	10	-	-
1 9 9 4	75	22	53	41	-	-	-	12	-	-
1 9 9 5	60	19	41	32	-	-	-	9	-	-
1 9 9 6	59	20	39	30	-	-	-	9	-	-
1 9 9 7	55	19	36	29	-	-	-	7	-	-
1 9 9 8	54	17	37	32	-	-	-	5	-	-
<b>1 9 9 9</b>	<b>53</b>	<b>16</b>	<b>37</b>	<b>32</b>	-	-	-	<b>5</b>	-	-

### 다. 시 도 Province

1 9 9 2	197	37	160	134	13	1	-	9	3	12
1 9 9 3	193	37	154	127	14	1	-	9	5	9
1 9 9 4	185	36	149	120	16	-	-	12	1	10
1 9 9 5	173	35	138	109	16	-	-	12	1	9
1 9 9 6	169	33	136	106	18	-	-	12	-	9
1 9 9 7	173	33	140	107	22	-	-	11	-	7
1 9 9 8	155	28	127	92	27	-	-	8	-	7
<b>1 9 9 9</b>	<b>147</b>	<b>25</b>	<b>122</b>	<b>88</b>	<b>25</b>	-	-	<b>9</b>	-	<b>7</b>
서울 특별시 Seoul-teukbyeolsi	2	-	2	-	2	-	-	-	-	-
부산 광역시 Busan-gwangyeoksi	1	-	1	1	-	-	-	-	-	-
대구 광역시 Daegu-gwangyeoksi	2	-	2	2	-	-	-	-	-	-
인천 광역시 Incheon-gwangyeoksi	2	-	2	2	-	-	-	-	-	-
광주 광역시 Gwangju-gwangyeoksi	3	1	2	1	1	-	-	-	-	-
대전 광역시 Daejeon-gwangyeoksi	1	-	1	1	-	-	-	-	-	-
울산 광역시 Ulsan-gwangyeoksi	2	-	2	2	-	-	-	-	-	-
경기도 Gyeonggi-do	10	2	8	7	1	-	-	-	-	-
강원도 Gangwon-do	20	2	18	7	10	-	-	1	-	-
충청북도 Chungcheongbuk-do	20	3	17	7	8	-	-	2	-	-
충청남도 Chungcheongnam-do	21	4	17	14	2	-	-	1	-	1
전라북도 Jeollabuk-do	17	4	13	12	-	-	-	1	-	1
전라남도 Jeollanam-do	18	4	14	13	-	-	-	1	-	4
경상북도 Gyeongsangbuk-do	14	4	10	9	-	-	-	1	-	-
경상남도 Gyeongsangnam-do	12	1	11	8	1	-	-	2	-	1
제주도 Jeju-do	2	-	2	2	-	-	-	-	-	-

# 사 업 관 계 직 원 현 황

## Agricultural Land and Water Development Projects

라. 시 군 Si and Gun

Unit : Person

연 도 Year	합 계 Total	행정직 Administ-rator	기 술 직 Technicians							촉탁및 임시직 Temporary
			소 계 Sub-total	토 목 Civil Engineer	농 업 Agronomist	전 기 Electrician	기 계 Mechanist	기 능 Assistant	고용원 Laborer	
1 9 9 2	891	54	837	612	116	1	4	94	10	21
1 9 9 3	883	47	836	597	124	9	4	97	5	14
1 9 9 4	781	35	746	547	86	7	2	98	6	17
1 9 9 5	752	29	723	530	84	5	5	92	7	13
1 9 9 6	744	25	719	530	78	9	3	91	8	27
1 9 9 7	756	30	726	539	77	8	6	89	7	22
1 9 9 8	728	32	696	524	88	7	7	67	3	19
<b>1 9 9 9</b>	<b>718</b>	<b>33</b>	<b>685</b>	<b>528</b>	<b>76</b>	<b>10</b>	<b>4</b>	<b>62</b>	<b>5</b>	<b>15</b>
서울특별시 Seoul-teukbyeolsi	5	-	5	-	5	-	-	-	-	-
부산광역시 Busan-gwangyeoksi	7	1	6	1	5	-	-	-	-	-
대구광역시 Daegu-gwangyeoksi	13	2	11	5	6	-	-	-	-	-
인천광역시 Incheon-gwangyeoksi	30	8	22	5	14	-	-	2	1	1
광주광역시 Gwangju-gwangyeoksi	16	3	13	6	7	-	-	-	-	1
대전광역시 Daejeon-gwangyeoksi	12	1	11	2	9	-	-	-	-	-
울산광역시 Ulsan-gwangyeoksi	10	-	10	3	7	-	-	-	-	-
경기도 Gyeonggi-do	84	5	79	65	8	1	-	5	-	1
강원도 Gangwon-do	70	2	68	55	1	-	-	12	-	1
충청북도 Chungcheongbuk-do	51	2	49	37	3	1	-	8	-	-
충청남도 Chungcheongnam-do	62	2	60	50	-	1	-	8	1	-
전라북도 Jeollabuk-do	66	2	64	51	2	2	-	7	2	2
전라남도 Jeollanam-do	100	1	99	87	1	-	1	10	-	2
경상북도 Gyeongsangbuk-do	103	2	101	89	1	2	2	7	-	2
경상남도 Gyeongsangnam-do	75	2	73	63	5	-	1	3	1	4
제주도 Jeju-do	14	-	14	9	2	3	-	-	-	1

### 마. 농 어 촌 진 흥 공 사 Rural Development Corporation

1 9 9 2	2,311	763	1,548	1,270	33	41	25	179	-	414
1 9 9 3	2,345	761	1,584	1,287	34	50	43	170	-	396
1 9 9 4	2,359	762	1,597	1,359	6	27	35	170	-	352
1 9 9 5	2,403	721	1,682	1,446	10	31	35	160	-	357
1 9 9 6	2,460	750	1,710	1,459	13	30	41	167	-	354
1 9 9 7	2,424	707	1,717	1,472	9	33	39	164	-	375
1 9 9 8	2,216	678	1,538	1,345	9	28	39	117	-	370
<b>1 9 9 9</b>	<b>2,078</b>	<b>642</b>	<b>1,436</b>	<b>1,264</b>	<b>8</b>	<b>26</b>	<b>36</b>	<b>102</b>	<b>-</b>	<b>305</b>

### 바. 농 지 개 량 조 합 Farmland Improvement Associations

1 9 9 2	4,422	1,523	2,899	899	114	240	278	1,261	107	3,116
1 9 9 3	4,420	1,507	2,913	897	96	250	295	1,246	129	2,948
1 9 9 4	4,320	1,511	2,809	878	59	257	289	1,245	81	2,873
1 9 9 5	4,179	1,451	2,728	865	48	269	273	1,185	88	2,168
1 9 9 6	3,997	1,386	2,611	897	-	223	242	1,211	38	1,826
1 9 9 7	3,952	1,355	2,597	828	-	266	277	1,217	9	1,493
1 9 9 8	3,700	1,205	2,495	800	-	265	280	1,143	7	1,558
<b>1 9 9 9</b>	<b>3,424</b>	<b>1,060</b>	<b>2,364</b>	<b>778</b>	<b>-</b>	<b>264</b>	<b>253</b>	<b>1,058</b>	<b>11</b>	<b>1,380</b>

### 사. 농 조 연 합 회 Federation of FIA

1 9 9 2	531	238	293	219	6	4	2	62	-	190
1 9 9 3	543	229	314	255	3	3	2	45	6	259
1 9 9 4	546	239	307	264	2	3	2	30	6	278
1 9 9 5	549	234	315	267	2	3	2	35	6	369
1 9 9 6	654	265	389	336	5	3	3	37	5	320
1 9 9 7	667	265	402	348	5	3	3	39	4	336
1 9 9 8	566	220	346	301	4	3	3	34	1	247
<b>1 9 9 9</b>	<b>564</b>	<b>220</b>	<b>344</b>	<b>314</b>	<b>-</b>	<b>3</b>	<b>3</b>	<b>24</b>	<b>-</b>	<b>139</b>

## 16. 농 지 개 량 조 합

### General Status of Farmland

면적 : 헥타아르

조 합 명 Name of FIA	조 합 수 No. of FIA	지 구 수 No. of Project Unit	조 합 원 수 No. of FIA Member	홍 농 계 수 No. of Heung Nong Gye	설 립 년 월 일 Establishment Data		구 역 면 적 Command Area			
					당 초 Initial	현 재 Corporated	계 Total	수 혜 면 적 Benefitted Area		
								소 계 Sub-total	진 흥 지 역 Development Region	비 진 흥 지 역 Non-development Region
1 9 9 1	106	594	930,727	16,529			530,809.2	530,809.2	...	...
1 9 9 2	106	536	919,256	16,612			553,008.5	509,452.2	...	...
1 9 9 3	106	459	928,474	16,587			554,450.9	501,452.0	...	...
1 9 9 4	106	447	923,579	16,619			550,106.8	497,587.6	408,650.7	88,936.9
1 9 9 5	106	413	925,955	16,796			547,138.1	494,380.4	406,280.4	88,100.0
1 9 9 6	106	393	932,026	16,841			545,443.3	490,339.8	422,739.8	67,600.0
1 9 9 7	105	380	950,069	17,128			582,277.7	499,079.8	433,011.9	66,067.9
1 9 9 8	105	380	964,011	17,394			600,576.4	509,696.5	441,542.0	68,154.5
<b>1 9 9 9</b>	<b>104</b>	<b>382</b>	<b>958,801</b>	<b>17,399</b>			<b>606,088.1</b>	<b>512,964.0</b>	<b>449,703.6</b>	<b>63,260.4</b>
<b>서울특별시</b> Seoul-teukbyeolsi	1	3	3,513	8			354.4	340.5	-	340.5
서울 Seoul		3	3,513	8	1921. 9.15	1981. 2.28	354.4	340.5	-	340.5
<b>대구광역시</b> Daegu-gwangyeoksi	1	1	12,735	157			5,624.1	5,142.9	2,828.7	2,314.2
달성 Dalseong		1	12,735	157	1943. 3.21	1943. 3.21	5,624.1	5,142.9	2,828.7	2,314.2
<b>인천광역시</b> Incheon-gwangyeoksi	1	8	6,415	106			5,457.1	4,657.6	4,657.6	-
강화 Ganghwa		8	6,415	106	1950. 6.14	1961.12.12	5,457.1	4,657.6	4,657.6	-
<b>울산광역시</b> Ulsan-gwangyeoksi	1	21	10,129	93			4,230.0	3,996.0	1,361.5	2,634.5
울산 Ulsan		21	10,129	93	1929. 2.19	1973. 5.10	4,230.0	3,996.0	1,361.5	2,634.5
<b>경기도</b> Gyeonggi-do	13	37	101,695	2,078			71,600.6	64,388.1	57,544.3	6,843.8
수화 Suhwa		1	7,917	168	1945. 9. 5	1981. 4.30	4,150.1	3,523.6	2,953.9	569.7
고양 Goyang		1	4,397	50	1945. 3. 5	1945. 3. 5	3,492.3	3,002.4	3,002.4	-
광주 Gwangju		4	3,109	40	1927. 3.31	1973. 4.30	824.2	749.8	339.8	410.0
포천 Pocheon		8	2,294	46	1961.12. 1	1973. 4.30	1,377.7	1,256.5	705.7	550.8
연천 Yeoncheon		1	2,787	49	1958. 4.28	1970. 1.28	2,413.6	2,137.7	2,100.7	37.0
양평 Yangpyeong		11	3,451	83	1941. 9.19	1962. 1.21	1,933.2	1,705.2	1,247.1	458.1
여주 Yeoju		1	4,154	100	1940. 5.27	1973. 4.30	3,325.3	3,009.6	2,332.0	677.6
이천 Icheon		4	2,394	62	1939.11.10	1973. 4.30	1,883.9	1,781.2	1,781.2	-

주 : '91 이전의 수혜면적은 시설면적을 포함한 면적임.

# 별 일 반 현 황

## Improvement Associations (FIA)

Area : ha

	구 역 외 수혜면적	경지정리 면 적	조합사무소 소재지	행 정 구 역 (시, 군)
시 설 면 적	Out of Project Area	Land Consolidated Area	Location of FIA Offices	Benefitted Area Distributed(Name of Si. Gun)
...	8,770.5	391,301.7		
43,556.3	8,605.1	402,597.8		
52,998.9	7,133.1	406,766.2		
52,519.2	7,383.5	416,853.9		
52,757.7	9,937.6	422,331.6		
55,103.5	9,940.2	429,322.3		
83,197.9	8,413.2	436,387.7		
90,879.9	6,018.9	440,171.3		
<b>93,124.1</b>	<b>4,827.2</b>	<b>448,562.3</b>		
<b>13.9</b>	-	-		
13.9	-	-	양천구 목동 762-6	강서구, 양천구, 송파구, 성동구, 구로구, 동대문구, 강남구, 성남시 북정동
<b>481.2</b>	<b>12.8</b>	<b>4,083.0</b>		
481.2	12.8	4,083.0	남구 대명3동 2289-2	대구광역시 달성군, 경남 창원군
<b>799.5</b>	<b>96.0</b>	<b>4,657.6</b>		
799.5	96.0	4,657.6	강화군 강화읍 갑곶리 513	인천광역시 강화군
<b>234.0</b>	-	<b>1,420.7</b>		
234.0	-	1,420.7	증구 학성동 431-6	울산광역시, 경주시
<b>7,212.5</b>	<b>877.9</b>	<b>55,407.2</b>		
626.5	52.2	3,470.0	수원시 팔달구 인계동 1120번지	수원시, 성남시, 안산시, 오산시, 용인시, 화성군
489.9	10.5	2,766.9	고양시 덕양구 토담동 345	고양시, 파주시
74.4	-	238.7	광주군 광주읍 역리 141-28	서울특별시 강동구, 하남시, 광주군
121.2	11.5	615.0	포천군 군내면 구읍리 690	포천군, 연천군
275.9	41.3	2,095.0	연천군 전곡읍 은대리 568	연천군
228.0	12.8	1,441.5	양평군 강상면 교평리 449-1	남양주시, 양평군, 여주군
315.7	6.8	2,187.5	여주군 능서면 신지리 785-1	여주군, 이천시
102.7	17.4	1,699.0	이천시 장호원읍 장호원리 115-1	이천시, 여주군, 안성시

Note : The Benefitted Area is included facilities Area for the years prior to 1991

## 16. 농 지 개 량 조 합

### General Status of Farmland

면적 : 헥타아르

조 합 명 Name of FIA	조 합 수 No. of FIA	지 구 수 No. of Project Unit	조합원수 No. of FIA Member	홍농계수 No. of Heung Nong Gye	설 립 년 월 일 Establishment Data		구 역 면 적 Command Area				
					당 초 Initial	현 재 Corporated	계 Total	수 혜 면 적 Benefitted Area			
								소 계 Sub-total	진 흥 지 역 Development Region	비진 흥 지 역 Non-develop- ment Region	
기 호 Giho		1	20,526	459	1953. 3.31	1970. 1.28	15,019.1	12,989.4	11,975.1	1,014.3	
흥 안 Heungan		1	2,828	40	1929. 5.30	1973. 4.30	1,332.6	1,148.2	-	1,148.2	
한 강 Hangang		2	15,438	328	1923. 4. 9	1976.11.20	8,472.0	8,459.1	8,226.1	233.0	
파 주 Paju		1	16,160	250	1921.11. 4	1973. 4.30	9,968.9	9,000.3	9,000.3	-	
평 택 Pyeongtaek		1	16,240	403	1976. 8.25	1976. 8.25	17,407.7	15,625.1	13,880.0	1,745.1	
<b>강 원 도 Gangwon-do</b>	<b>6</b>	<b>63</b>	<b>24,806</b>	<b>332</b>			<b>15,709.5</b>	<b>14,069.8</b>	<b>12,289.8</b>	<b>1,780.0</b>	
춘 천 Chuncheon		10	2,517	30	1927. 8. 1	1997. 6.30	1,306.6	977.1	170.2	806.9	
홍 천 Hongcheon		11	4,056	54	1945.11.15	1981. 2.23	2,085.6	1,796.6	1,760.1	36.5	
원 주 Wonju		9	3,320	42	1919. 7.18	1961.12.12	1,790.9	1,559.7	1,536.7	23.0	
중 앙 Jungang		10	5,037	69	1922.10. 4	1955. 3. 5	5,744.9	5,382.7	5,382.7	-	
영 북 Yeongbuk		6	2,227	53	1957. 3. 6	1990.12.31	1,339.5	1,251.7	970.3	281.4	
강 릉 Gangneung		17	7,649	84	1947.11.27	1999. 3.10	3,442.0	3,102.0	2,469.8	632.2	
<b>충 청 북 도 Chungcheongbuk-do</b>	<b>9</b>	<b>18</b>	<b>61,104</b>	<b>1,335</b>			<b>35,965.0</b>	<b>28,794.0</b>	<b>26,109.9</b>	<b>2,684.1</b>	
청 원 Cheongwon		3	9,360	188	1921.12.31	1973. 4.30	6,371.2	4,717.7	3,686.4	1,031.3	
보 은 Boeun		1	6,703	135	1944.12.3	1983. 6.20	3,727.0	3,012.7	3,012.7	-	
옥 천 Okcheon		1	5,586	110	1930. 2. 6	1961.11.30	2,199.7	1,935.0	1,742.8	192.2	
영 동 Yeongdong		5	4,942	103	1928. 9. 3	1962. 1.21	1,980.7	1,797.2	1,446.8	350.4	
진 천 Jincheon		1	6,344	155	1942. 9.26	1983. 5.30	4,670.9	4,071.4	4,071.4	-	
괴 산 Goesan		3	7,969	173	1929. 6. 4	1973. 4.24	4,836.1	3,687.0	3,428.6	258.4	
음 성 Eumseong		1	8,176	198	1961.11.30	1973. 4.30	6,147.4	4,553.0	4,321.2	231.8	

# 별 일 반 현 황(계속)

## Improvement Associations (FIA) (Cont'd)

Area : ha

시 설 면 적 Facilities Area	구 역 외 수혜면적 Out of Project Area	경지정리 면 적 Land Consolidated Area	조합사무소 소재지 Location of FIA Offices	행 정 구 역 (시, 군) Benefitted Area Distributed(Name of Si, Gun)
2,029.7	136.1	12,168.7	평택시 비전동 736-1	평택시, 오산시, 용인시, 안성시, 화성군, 충남 천안시
184.4	5.3	1,074.1	시흥시 신천동 706-10	광명시, 시흥시, 의왕시, 과천시
12.9	220.9	8,378.1	김포군 김포읍 사우동 288	서울특별시, 인천광역시, 부천시, 김포시
968.6	70.3	8,617.7	파주시 금촌동 778	동두천시, 고양시, 파주시, 양주군, 연천군
1,782.6	292.8	10,655.0	평택시 안중면 안중리 42-60	평택시, 화성군, 충남 천안시, 아산시
<b>1,639.7</b>	<b>225.9</b>	<b>11,404.3</b>		
329.5	4.7	737.9	춘천시 우두동 462	춘천시
289.0	11.9	1,661.3	홍천군 홍천읍 회망리 267-3	홍천군, 횡성군
231.2	12.5	1,495.8	원주군 문막읍 문막리 223	원주시, 경기도 여주군
362.2	186.1	3,711.6	철원군 철원읍 화지리 988	철원군, 경기도 포천군
87.8	10.7	1,137.8	속초시 대포동 470-9	속초시, 고성군, 양양군
340.0	-	2,659.9	강릉시 홍제동 218	강릉시, 삼척시, 양양군, 평창군, 영월군, 정선군
<b>7,174.0</b>	<b>57.2</b>	<b>26,898.0</b>		
1,653.5	18.5	4,587.7	청주시 상당구 수동 444-6	청주시, 청원군, 진천군
714.3	8.1	2,697.4	보은군 보은읍 삼산리 164-12	보은군
264.7	1.9	1,747.4	옥천군 옥천읍 문정리 234-1	옥천군, 영동군
183.5	12.0	1,098.0	영동군 영동읍 계산리 697-12	영동군
599.5	-	3,653.6	진천군 진천읍 읍내리 271-1	진천군, 음성군, 경기 안성시
1,149.1	2.3	3,369.3	괴산군 괴산읍 동부리 702-15	괴산군, 음성군, 진천군, 경북 상주시
1,594.4	-	4,936.8	음성군 음성읍 사정리 1135	음성군, 진천군, 경기도 여주군

## 16. 농 지 개 량 조 합

### General Status of Farmland

면적 : 헥타아르

조 합 명 Name of FIA	조 합 수 No. of FIA	지 구 수 No. of Project Unit	조 합 원 수 No. of FIA Member	홍 농 계 수 No. of Heung Nong Gye	설 립 년 월 일 Establishment Data		구 역 면 적 Command Area			
					당 초 Initial	현 재 Corporated	계 Total	수 혜 면 적 Benefitted Area		
								소 계 Sub-total	진 흥 지 역 Development Region	비 진 흥 지 역 Non-development Region
충 주 Chungju		1	9,838	215	1922. 4. 1	1973. 4. 30	5,189.2	4,231.1	3,929.1	302.0
제 천 Jecheon		2	2,186	58	1914.12.31	1970. 1.12	842.8	788.9	470.9	318.0
<b>충 청 남 도 Chungcheongnam-do</b>	<b>14</b>	<b>17</b>	<b>128,809</b>	<b>2,203</b>			<b>91,926.9</b>	<b>78,790.9</b>	<b>75,529.1</b>	<b>3,261.8</b>
대 금 Daegeum		1	3,097	62	1919. 9. 1	1981. 4. 30	1,040.5	949.2	487.2	462.0
연 기 Yeongi		4	4,680	57	1927.11.30	1973. 4.25	2,340.5	1,963.9	1,946.3	17.6
공 주 Gongju		1	6,173	109	1953. 3.25	1973. 4.19	3,377.6	2,980.9	2,980.9	-
논 산 Nonsan		1	17,798	385	1941. 3.13	1970. 1.30	13,731.3	11,802.8	11,802.8	-
부 여 Buyeo		1	10,956	242	1929. 3.30	1973. 4.25	8,151.1	6,339.8	6,041.4	298.4
서 천 Seocheon		1	9,560	209	1923. 4. 2	1961.12.14	7,136.3	6,546.3	6,277.0	269.3
보 령 Boryeong		1	10,752	115	1952.10.18	1973. 4. 1	5,848.7	4,843.7	4,226.6	617.1
청 양 Cheongyang		1	8,783	76	1943. 1.22	1973. 3.10	3,513.6	2,921.3	2,866.3	55.0
홍 성 Hongseong		1	3,352	-	1923. 3.20	1961.12. 4	2,195.6	1,569.4	1,569.4	-
예 당 Yedang		1	18,824	339	1946.11. 1	1973. 4.25	17,461.5	14,830.2	14,581.5	248.7
서 산 Seosan		1	9,450	163	1942. 2.25	1973. 4.19	7,114.6	6,214.2	5,854.1	360.1
당 진 Dangjin		1	11,054	125	1939.10. 2	1972. 2.10	8,780.3	8,190.9	8,190.9	-
온 양 Onyang		1	9,960	235	1926. 1.26	1973. 4.25	8,201.4	7,246.4	6,434.4	812.0
천 안 Cheonan		1	4,370	86	1952. 3.12	1973. 5. 4	3,033.9	2,391.9	2,270.3	121.6
<b>전 라 북 도 Jeollabuk-do</b>	<b>8</b>	<b>23</b>	<b>138,962</b>	<b>3,057</b>			<b>118,183.3</b>	<b>93,355.7</b>	<b>83,376.2</b>	<b>9,979.5</b>
동 진 Dongjin		1	36,815	1,012	1925. 8.19	1981.12.13	50,878.4	37,217.3	35,598.6	1,618.7
전 북 Jeonbuk		1	28,836	717	1908. 2. 8	1970. 1.12	27,614.9	21,112.7	14,950.6	6,162.1



# 별 일 반 현 황(계속)

## Improvement Associations (FIA) (Cont'd)

Area : ha

시 설 면 적 Facilities Area	구 역 외 수혜면적 Out of Project Area	경지정리 면 적 Land Consolidated Area	조합사무소 소재지 Location of FIA Offices	행 정 구 역 (시, 군) Benefitted Area Distributed(Name of Si, Gun)
958.1	14.4	4,029.6	충주시 문화동 1320	충주시, 괴산군
53.9	-	778.2	제천시 의림동 25-1	제천시, 단양군
<b>13,136.0</b>	<b>979.0</b>	<b>72,139.7</b>		
91.3	-	537.1	금산군 금산읍 상리 16-7	대전광역시, 논산시, 금산군
376.6	6.3	1,863.5	연기군 서면 월하리 650-30	공주시, 연기군, 충북 청원군
396.7	-	2,917.6	공주시 신관동 612-6	공주시, 논산시, 연기군, 청양군
1,928.5	44.0	10,563.4	논산시 부창동 196-3	공주시, 논산시, 부여군, 전북 익산시
1,811.3	18.9	6,222.0	부여군 규암면 외리 245	부여군
590.0	75.6	6,495.6	서천군 서천읍 군사리 500	서천군, 부여군
1,005.0	81.5	3,308.2	보령시 죽정동 48-1	보령시, 서천군
592.3	6.1	2,858.3	청양군 청양읍 교월리 94-4	청양군, 예산군, 홍성군
626.2	13.4	1,561.7	홍성군 홍성읍 고암리 964	홍성군, 예산군
2,631.3	210.9	13,343.9	예산군 예산읍 주교리 145	예산군, 당진군, 홍성군, 청양군
900.4	66.3	5,229.9	서산시 석림동 508-5	서산시, 태안군, 당진군, 홍성군
589.4	322.5	8,139.3	당진군 당진읍 읍내리 306-8	당진군
955.0	122.5	7,049.1	아산시 모종동 461-2	아산시, 예산군
642.0	11.0	2,050.1	천안시 원성동 470-5	천안시, 아산시
<b>24,827.6</b>	<b>804.5</b>	<b>86,494.4</b>		
13,661.1	311.3	35,323.7	김제시 요촌동 105	김제시, 정읍시, 부안군, 고창군
6,502.2	280.4	20,339.0	익산시 목천동 715-22	군산시, 익산시, 완주군

## 16. 농 지 개 량 조 합

### General Status of Farmland

면적 : 헥타아르

조 합 명 Name of FIA	조 합 수 No. of FIA	지 구 수 No. of Project Unit	조합원수 No. of FIA Member	농농계수 No. of Heung Nong Gye	설 립 년 월 일 Establishment Data		구 역 면 적 Command Area			
					당 초 Initial	현 재 Corporated	계 Total	수 혜 면 적 Benefitted Area		
								소 계 Sub-total	진 흥 지 역 Development Region	비진 흥 지 역 Non-development Region
전 주 Jeonju		3	17,840	322	1953. 3. 2	1981. 2.26	7,872.3	7,596.2	7,596.2	-
고 창 Gochang		1	6,315	137	1940. 3.24	1973. 4.13	4,248.7	4,041.2	4,015.6	25.6
정 읍 Jeongeup		3	8,337	158	1937.10. 3	1961.12. 7	3,714.2	3,313.4	2,814.7	498.7
남 원 Namwon		5	19,693	228	1939. 8.18	1981. 2.23	8,571.5	7,322.7	7,322.7	-
순 창 Sunchang		6	6,476	113	1952.11.24	1981.10.28	3,213.3	2,735.0	2,714.2	20.8
금 강 Geumgang		3	14,650	370	1953. 3.31	1973. 4.13	12,070.0	10,017.2	8,363.6	1,653.6
<b>전 라 남 도 Jeollanam-do</b>	<b>18</b>	<b>71</b>	<b>184,501</b>	<b>3,311</b>			<b>111,293.4</b>	<b>94,208.7</b>	<b>81,873.5</b>	<b>12,335.2</b>
영 산 강 Yeongsangang		1	74,426	1,232	1929.12.16	1977. 2.18	45,964.4	35,578.3	26,349.8	9,228.5
영 광 Yeonggwang		1	8,392	130	1923. 7.10	1962. 1. 1	5,485.8	5,080.8	5,080.8	-
곡 성 Gokseong		1	5,809	93	1928. 3.31	1961.11.30	2,703.2	2,446.5	2,446.5	-
구례 Gurye		1	6,550	102	1940.10.25	1970. 2.10	3,387.8	2,735.5	2,328.9	406.6
광 양 Gwangyang		8	3,967	52	1930. 5. 9	1930. 5. 9	1,395.5	1,358.0	819.8	538.2
순 천 Suncheon		1	7,536	75	1961.11.30	1991. 1. 1	3,028.2	2,770.8	1,948.8	822.0
고 흥 Goheung		3	7,696	179	1941.10. 1	1973. 4.20	4,610.1	3,830.4	3,577.8	252.6
보 성 Boseong		11	7,322	138	1949. 6.23	1961.11.30	4,805.0	4,640.0	4,640.0	-
화 순 Hwasun		1	8,863	164	1943. 9. 6	1961.11.30	3,609.1	3,220.9	3,115.1	105.8
장 흥 Jangheung		11	5,208	114	1961.11.30	1970. 5.23	3,815.8	3,354.6	3,354.6	-
강 진 Gangjin		1	6,448	145	1937.12. 5	1970. 1.16	4,385.7	4,096.3	4,096.3	-
해 남 Haenam		11	8,337	243	1937.11.17	1981. 4. 9	5,596.8	5,541.2	5,541.2	-
영 암 Yeongam		10	14,195	250	1961.11.30	1961.11.30	11,967.8	10,332.7	9,414.5	918.2
무 안 Muan		1	7,494	151	1931. 3.31	1990. 1. 1	4,208.1	3,479.5	3,432.6	46.9

# 별 일 반 현 황(계속)

## Improvement Associations (FIA) (Cont'd)

Area : ha

시 설 면 적 Facilities Area	구 역 외 수혜면적 Out of Project Area	경지정리 면 적 Land Consolidated Area	조합사무소 소재지 Location of FIA Offices	행 정 구 역 (시, 군) Benefitted Area Distributed(Name of Si, Gun)
276.1	-	6,828.3	전주시 덕진구 금암동 1591-14	전주시, 김제시, 익산시, 완주군, 임실군, 진안군, 무주군, 장수군
207.5	54.9	4,003.1	고창군 고창읍 읍내리 756-5	고창군, 영광군
400.8	5.6	2,794.0	정읍시 수성동 578-1	정읍시, 고창군
1,248.8	9.6	6,393.0	남원시 도통동 153-2	남원시, 장수군, 무주군
478.3	-	2,449.7	순창군 순창읍 226	순창군
2,052.8	142.7	8,363.6	익산시 함열읍 남당리 643-2	충남 논산시, 전북 군산시, 익산시
<b>17,084.7</b>	<b>823.5</b>	<b>80,964.3</b>		
10,386.1	65.5	29,760.2	광주광역시 서구 쌍촌동 994-1	광주광역시, 나주시, 담양군, 장성군, 함평군, 영암군, 화순군
405.0	63.0	4,688.2	영광군 군남면 포천리 552	전남 영광군, 함평군, 전북 고창군
256.7	6.3	2,421.6	곡성군 곡성읍 학정리 664-2	곡성군
652.3	-	2,039.3	구례군 구례읍 봉동리 188-1	구례군
37.5	2.0	1,156.7	광양시 광양읍 칠성리 495-1	광양시, 순천시
257.4	1.8	2,349.0	순천시 장천동 37-1	순천시, 보성군
779.7	-	2,511.5	고흥군 고흥읍 남계리 404-7	고흥군
165.0	80.4	4,033.2	보성군 득량면 예당리 458	보성군, 고흥군
388.2	-	2,935.1	화순군 능주면 관영리 44-27	나주시, 화순군, 담양군
461.2	-	3,287.6	장흥군 장흥읍 건산리 469-3	장흥군, 강진군
289.4	36.8	4,055.3	강진군 강진읍 평동리 15-9	강진군, 영암군
55.6	197.9	5,280.0	해남군 해남읍 해리 141	해남군, 강진군
1,635.1	110.7	6,576.3	영암군 영암읍 교동리 369-1	영암군
728.6	259.1	4,253.0	무안군 일로읍 월암리 186	북포시, 무안군, 함평군

## 16. 농 지 개 량 조 합

### General Status of Farmland

면적 : 헥타아르

조 합 명 Name of FIA	조 합 수 No. of FIA	지 구 수 No. of Project Unit	조 합 원 수 No. of FIA Member	홍 농 계 수 No. of Heung Nong Gye	설 립 년 월 일 Establishment Data				구 역 면 적 Command Area			
							계 Total	수 혜 면 적 Benefitted Area				
					당 초 Initial	현 재 Corporated		소 계 Sub-total	진 흥 지 역 Development Region	비 진 흥 지 역 Non-development Region		
진 도 Jindo		1	5,912	136	1931. 3.31	1962. 2. 6	3,445.8	3,222.7	3,206.3	16.4		
완 도 Wando		2	996	23	1989. 6.30	1989. 6.30	409.4	366.8	366.8	-		
신 안 Sinan		5	1,754	40	1961. 8.21	1991. 1. 1	1,170.5	1,005.0	1,005.0	-		
여 수 Yeosu		1	3,596	44	1991. 1. 1	1991. 1. 1	1,304.4	1,148.7	1,148.7	-		
<b>경 상 북 도 Gyeongsangbuk-do</b>	<b>16</b>	<b>35</b>	<b>151,543</b>	<b>2,165</b>			<b>73,198.6</b>	<b>64,324.4</b>	<b>54,909.0</b>	<b>9,415.4</b>		
의 성 Uiseong		2	11,088	202	1928. 2. 9	1981. 3.30	6,928.4	6,811.3	6,723.4	87.9		
안 동 Andong		1	6,267	80	1941.10. 1	1973. 4. 9	3,861.9	3,279.6	2,722.1	557.5		
청 송 Cheongsong		4	5,212	80	1952. 3.31	1990.12.31	1,872.6	1,525.0	1,285.9	239.1		
영 덕 Yeongdeok		3	8,831	84	1940.12.20	1973. 4. 9	3,705.0	3,042.2	2,459.1	583.1		
포 항 Pohang		1	11,986	201	1916. 2.12	1981. 4. 1	5,312.0	4,721.9	3,582.0	1,139.9		
경 주 Gyeongju		4	16,004	192	1920.10.20	1973. 4. 9	9,863.5	7,482.5	4,616.3	2,866.2		
영 천 Yeongcheon		1	9,306	165	1931. 2. 6	1973. 4.13	4,327.3	3,298.8	3,279.6	19.2		
경 산 Gyeongsan		2	11,413	193	1925. 8.22	1981. 4. 1	3,330.5	3,151.5	2,810.9	340.6		
고 령 Goryeong		1	6,098	76	1942.12.10	1973. 4. 9	3,642.8	3,372.1	3,280.9	91.2		
성 주 Seongju		1	9,210	47	1942.12.20	1962. 1.17	3,823.2	3,401.8	3,401.8	-		
칠 곡 Chilgok		1	6,335	121	1944. 6. 2	1973. 4. 9	2,984.4	2,526.0	1,691.0	835.0		
구 미 Gumi		1	10,742	172	1945. 5.23	1981. 3.30	6,057.2	5,763.4	5,170.9	592.5		
상 주 Sangju		6	12,269	241	1944. 6. 2	1973. 4. 9	7,325.1	6,270.8	5,830.0	440.8		
문 경 Mungyeong		1	12,640	159	1941.10.29	1983. 4.18	4,937.2	4,653.5	3,074.9	1,578.6		
예 천 Yecheon		1	5,474	80	1944. 3.14	1970. 1.27	2,946.4	2,903.4	2,903.4	-		
영 주 Yeongju		5	8,668	72	1955.12.10	1981. 3.31	2,281.1	2,120.6	2,076.8	43.8		

# 별 일 반 현 황(계속)

## Improvement Associations (FIA) (Cont'd)

Area : ha

시 설 면 적 Facilities Area	구 역 외 수혜면적 Out of Project Area	경지정리 면 적 Land Consolidated Area	조합사무소 소재지 Location of FIA Offices	행 정 구 역 (시, 군) Benefitted Area Distributed(Name of Si, Gun)
223.1	-	3,140.0	진도군 진도읍 교동리 560	진도군
42.6	-	331.6	완도읍 군내리 1248-13	완도군
165.5	-	1,005.0	목포시 금동2가 7-10	신안군
155.7	-	1,140.7	여수시 소라면 덕양리 1279-7	여수시, 순천시
<b>8,874.2</b>	<b>852.2</b>	<b>48,949.4</b>		
117.1	250.8	5,356.1	의성군 안계면 용기리 839-3	의성군, 군위군, 구미시, 상주시
582.3	171.3	2,825.3	안동시 풍산읍 안교리 481-1	안동시, 예천군
347.6	-	1,229.9	청송군 진보면 진안리 54	청송군, 영양군
662.8	0.9	2,115.7	영덕군 영해면 섬내리 676	포항시, 영덕군, 울진군
590.1	46.9	4,242.1	포항시 흥해읍 옥성리 62-2	포항시, 경주시
2,381.0	-	5,440.0	경주시 황오동 150-1	경주시, 포항시, 울산광역시
1,028.5	-	2,979.4	영천시 화룡동 252-1	영천시, 경산시, 경주시
179.0	-	1,601.8	경산시 중방동 841-5	경산시, 청도군, 대구광역시 수성구, 동구
270.7	78.4	2,914.2	고령군 고령읍 쾌빈리 168-5	고령군
421.4	0.6	3,130.0	성주군 성주읍 예산리 354-22	성주군, 칠곡군, 고령군
458.4	8.5	1,691.0	칠곡군 왜관읍 왜관리 211-12	대구광역시 북구, 달성군, 경북 구미시, 김천시, 칠곡군
293.8	55.2	4,039.6	구미시 송정동 47	구미시, 김천시
1,054.3	228.9	5,293.3	상주시 만산동 696-7	상주시, 문경시
283.7	10.7	3,452.2	문경시 산양면 불암리 251-4	문경시, 상주시, 예천군
43.0	-	2,228.0	예천군 예천읍 남본리 88-4	안동시, 예천군
160.5	-	410.8	영주시 풍기읍 교촌리 61	영주시, 봉화군

## 16. 농 지 개 량 조 합

### General Status of Farmland

면적 : 헥타아르

조 합 명 Name of FIA	조 합 수 No. of FIA	지 구 수 No. of Project Unit	조 합 원 수 No. of FIA Member	홍 농 계 수 No. of Heung Nong Gye	설 립 년 월 일 Establishment Data		구 역 면 적 Command Area			
					당 초 Initial	현 재 Corporated	계 Total	수 혜 면 적 Benefitted Area		
								소 계 Sub-total	진 흥 지 역 Development Region	비 진 흥 지 역 Non-development Region
<b>경 상 남 도</b> <b>Gyeongsangnam-do</b>	<b>15</b>	<b>77</b>	<b>134,153</b>	<b>2,547</b>			<b>72,417.2</b>	<b>60,810.4</b>	<b>49,139.0</b>	<b>11,671.4</b>
진 산 Jinsan		3	13,830	228	1961.12.13	1988.12.31	6,906.5	5,286.9	5,243.7	43.2
의 령 Uiryong		7	8,574	167	1953. 5.31	1962. 1.21	3,327.8	3,007.2	3,007.2	-
함 안 Haman		1	10,817	177	1921. 3.27	1985. 3.23	6,860.7	5,274.5	4,645.4	629.1
창 념 Changnyeong		1	11,440	206	1920. 3.19	1961.12.13	6,164.6	5,342.8	4,991.0	351.8
밀 양 Miryang		7	11,474	201	1905. 2. 5	1973. 4.25	7,417.0	6,834.7	6,717.2	117.5
양 산 Yongsan		1	2,580	62	1922. 3.31	1973. 4.25	1,312.5	1,185.5	687.9	497.6
김 해 Gimhae		12	18,859	325	1912.11. 9	1973. 4.25	13,109.5	10,137.5	2,704.7	7,432.8
창 원 Changwon		3	8,259	160	1920.11. 6	1973. 4.25	5,386.2	4,898.0	4,332.8	565.2
거 제 Geoje		3	2,320	27	1930.12. 8	1961.12.19	539.1	511.6	503.1	8.5
고 성 Goseong		14	7,397	145	1930. 9.15	1970. 2. 1	3,507.0	3,071.8	2,692.7	379.1
사 천 Sacheon		8	8,910	196	1931. 3.31	1973. 4.25	3,425.9	3,053.4	2,089.4	964.0
남 해 Namhae		6	5,273	97	1944. 8. 4	1959.10.31	1,749.4	1,414.5	1,414.5	-
하 동 Hadong		8	9,687	270	1926. 4. 7	1973. 4.25	4,454.4	4,300.2	4,032.9	267.3
거 창 Geochang		2	7,985	148	1930.10.30	1981. 3. 5	3,447.7	3,258.4	2,843.1	415.3
합 천 Hapcheon		1	6,748	138	1961.12. 6	1970. 1.28	4,808.9	3,233.4	3,233.4	-
<b>제 주 도</b> <b>Jeju-do</b>	<b>1</b>	<b>8</b>	<b>436</b>	<b>7</b>			<b>128.0</b>	<b>85.0</b>	<b>85.0</b>	<b>-</b>
제 주 Jeju		8	436	7	1957. 3.30	1973. 4. 4	128.0	85.0	85.0	-

# 별 일 반 현 황

## Improvement Associations (FIA)

Area : ha

시 설 면 적 Facilities Area	구 역 외 수혜면적 Out of Project Area	경지정리 면 적 Land Consolidated Area	조합사무소 소재지 Location of FIA Offices	행 정 구 역 (시, 군) Benefitted Area Distributed(Name of Si, Gun)
11,606.8	98.2	56,143.7		
1,619.6	-	5,127.0	전주시 하대동 320-1	진주시, 산청군
320.6	9.7	2,826.9	의령군 의령읍 서동리 483-1	의령군, 함천군
1,586.2	27.0	4,434.0	함안군 가야읍 도항리 84-1	함안군
821.8	51.4	4,869.0	창녕군 창녕읍 교하리 27-1	밀양시, 창녕군, 대구광역시 달성군
582.3	6.5	6,808.4	밀양시 내이동 1133	밀양시
127.0	-	890.6	양산시 중부동 384-2	부산광역시, 양산시
2,972.0	-	10,137.5	김해시 서상동 258	부산광역시 강서구, 김해시, 창원시
488.2	-	4,192.4	창원시 대산면 제동리 260-1	창원시, 마산시, 김해시
27.5	3.0	350.3	거제시 거제면 동상리 622	거제시
435.2	0.6	2,873.0	고성군 고성읍 송학리 237-5	통영시, 고성군
372.5	-	2,570.6	사천시 사천읍 사수리 70	진주시, 사천시, 고성군
334.9	-	1,169.3	남해군 남해읍 남변리 254-2	남해군
154.2	-	4,032.9	하동군 하동읍 광평리 246-13	하동군, 사천시
189.3	-	2,946.4	거창군 거창읍 상림리 16-3	거창군, 함양군
1,575.5	-	2,915.4	함천군 초계면 아막리 75	함천군, 의령군, 산청군
43.0	-	-		
43.0	-	-	북제주군 애월읍 하귀리 27	제주시, 서귀포시, 남제주군, 북제주군

## 17. 농 지 개 량 조 합 수 혜

### Status of FIA by

면적 : 헥타아르

연 도	계 total		500ha 미만 Less than 500ha		1,000ha 미만 Less than 1,000ha		3,000ha 미만 Less than 3,000ha	
	조 합 수 No. of FIA	수혜면적 Benefitted Area	조 합 수 No. of FIA	수혜면적 Benefitted Area	조 합 수 No. of FIA	수혜면적 Benefitted Area	조 합 수 No. of FIA	수혜면적 Benefitted Area
1 9 8 6	103	568,928.1	1	396.9	3	2,004.9	34	67,985.3
1 9 8 7	103	579,151.1	1	396.9	3	2,128.7	34	69,564.6
1 9 8 8	103	596,337.9	1	396.9	3	2,128.7	32	66,350.5
1 9 8 9	104	593,158.6	3	1,060.1	2	1,544.7	32	67,485.2
1 9 9 0	104	523,211.7	5	1,409.3	4	3,198.5	38	77,831.3
1 9 9 1	106	530,809.2	5	1,407.4	5	3,846.8	39	79,309.7
1 9 9 2	106	509,452.2	5	1,372.2	5	3,955.9	41	82,752.9
1 9 9 3	106	501,452.0	5	1,307.9	5	3,918.5	43	87,008.7
1 9 9 4	106	497,587.6	5	1,352.6	5	3,885.7	43	88,078.6
1 9 9 5	106	494,380.4	5	1,333.5	5	3,880.9	43	87,015.0
1 9 9 6	106	490,339.8	5	1,328.7	6	4,587.4	41	82,983.1
1 9 9 7	105	499,079.8	4	1,269.8	5	3,800.5	36	72,923.7
1 9 9 8	105	509,696.5	4	1,328.9	4	2,842.3	29	54,295.9
<b>1 9 9 9</b>	<b>104</b>	<b>512,964.0</b>	<b>3</b>	<b>792.3</b>	<b>5</b>	<b>3,976.6</b>	<b>28</b>	<b>54,070.9</b>
서울 특별시	1	340.5	1	340.5	-	-	-	-
대구 광역시	1	5,142.9	-	-	-	-	-	-
인천 광역시	1	4,657.6	-	-	-	-	-	-
울산 광역시	1	3,996.0	-	-	-	-	-	-
경기도	13	64,388.1	-	-	1	749.8	5	8,028.8
강원도	6	14,069.8	-	-	1	977.1	3	4,608.0
충청북도	9	28,794.0	-	-	1	788.9	2	3,732.2
충청남도	14	78,790.9	-	-	1	949.2	5	11,827.4
전라북도	8	93,355.7	-	-	-	-	1	2,735.0
전라남도	18	94,208.7	1	366.8	-	-	6	11,464.5
경상북도	16	64,324.4	-	-	-	-	4	9,075.0
경상남도	15	60,810.4	-	-	1	511.6	2	2,600.0
제주도	1	85.0	1	85.0	-	-	-	-

주 : 1989년까지는 인가면적 규모별 현황임.



# 면 적 규 모 별 현 황

## Benefitted Area

Area : ha

5,000ha 미만 Less than 5,000ha		10,000ha 미만 Less than 10,000ha		20,000ha 미만 Less than 20,000ha		20,000ha 이상 Over 20,000ha		Year
조 합 수	수혜면적	조 합 수	수혜면적	조 합 수	수혜면적	조 합 수	수혜면적	
No. of FIA	Benefitted Area	No. of FIA	Benefitted Area	No. of FIA	Benefitted Area	No. of FIA	Benefitted Area	
31	120,213.1	22	146,454.4	9	116,357.4	3	115,516.1	1 9 8 6
30	119,029.9	23	156,007.0	9	116,273.2	3	115,750.8	1 9 8 7
31	127,109.4	24	167,625.5	9	116,608.2	3	116,118.7	1 9 8 8
30	121,223.7	25	168,345.8	9	117,198.7	3	116,300.4	1 9 8 9
24	95,329.8	23	153,234.9	7	88,511.6	3	103,696.3	1 9 9 0
25	98,140.8	23	159,599.0	6	84,638.8	3	103,866.7	1 9 9 1
26	102,082.4	20	137,336.8	6	80,718.4	3	101,233.6	1 9 9 2
24	94,812.4	20	133,981.4	6	79,649.2	3	100,773.9	1 9 9 3
24	94,289.9	20	132,095.1	6	77,086.9	3	100,798.8	1 9 9 4
26	105,723.7	18	121,830.4	6	78,268.2	3	96,328.7	1 9 9 5
27	109,314.1	18	121,164.7	6	76,002.3	3	94,959.5	1 9 9 6
32	123,808.0	19	127,277.7	6	75,839.1	3	94,161.0	1 9 9 7
39	145,257.1	19	125,564.3	7	85,980.1	3	94,427.9	1 9 9 8
<b>37</b>	<b>137,350.6</b>	<b>21</b>	<b>137,130.4</b>	<b>7</b>	<b>85,734.9</b>	<b>3</b>	<b>93,908.3</b>	<b>1 9 9 9</b>
-	-	-	-	-	-	-	-	Seoul-teukbyeolsi
-	-	1	5,142.9	-	-	-	-	Daegu-gwangyeoksi
1	4,657.6	-	-	-	-	-	-	Incheon-gwangyeoksi
1	3,996.0	-	-	-	-	-	-	Ulsan-gwangyeoksi
3	9,535.6	2	17,459.4	2	28,614.5	-	-	Gyeonggi-do
1	3,102.0	1	5,382.7	-	-	-	-	Gangwon-do
6	24,272.9	-	-	-	-	-	-	Chungcheongbuk-do
1	4,843.7	5	34,537.6	2	26,633.0	-	-	Chungcheongnam-do
2	7,354.6	2	14,918.9	1	10,017.2	2	58,330.0	Jeollabuk-do
7	25,844.4	2	10,622.0	1	10,332.7	1	35,578.3	Jeollanam-do
8	28,921.4	4	26,328.0	-	-	-	-	Gyeongsangbuk-do
7	24,822.4	4	22,738.9	1	10,137.5	-	-	Gyeongsangnam-do
-	-	-	-	-	-	-	-	Jeju-do

Note : Status by planned Development Area, until 1989

## 18. 농 지 개 량 조 합 비 Assessment and

가. 연도 및 시도별 By Year and Province

시 도	지 구 수 No. of Project Unit	조합원수 No. of FIA Member	홍농계수 No. of Heung Nong Gye	수원공수 No. of Facilities	수혜면적 Benefitted Area (ha)	부 과 상 황	
						부과면적 Assessed Area (ha)	반당부과액
							평 균 Average (원)
1 9 9 0	625	913,458	16,337	9,771	523,211.7	468,976.8	4,699
1 9 9 1	594	930,727	16,529	9,929	530,809.2	475,566.1	5,076
1 9 9 2	536	919,256	16,612	9,956	509,452.2	475,889.1	5,439
1 9 9 3	459	928,474	16,587	10,050	501,452.0	453,791.6	5,597
1 9 9 4	447	923,579	16,619	10,124	497,587.6	470,207.8	5,597
1 9 9 5	413	925,955	16,796	10,573	494,380.4	466,696.6	5,482
1 9 9 6	393	932,026	16,841	10,783	490,339.8	471,859.5	5,737
1 9 9 7	380	950,069	17,128	11,233	499,079.8	482,713.1	6,047
1 9 9 8	380	964,001	17,394	11,707	509,696.5	485,183.3	5,931
<b>1 9 9 9</b>	<b>382</b>	<b>958,801</b>	<b>17,399</b>	<b>12,025</b>	<b>512,964.0</b>	<b>486,668.3</b>	<b>6,120</b>
서 울 특 별 시	3	3,513	8	3	340.5	340.5	-
대 구 광 역 시	1	12,735	157	101	5,142.9	4,112.8	6,041
인 천 광 역 시	8	6,415	106	46	4,657.6	4,639.0	6,300
울 산 광 역 시	21	10,129	93	190	3,996.0	2,628.8	-
경 기 도	37	101,695	2,078	637	64,388.1	59,132.0	6,273
강 원 도	63	24,806	332	499	14,069.8	13,703.2	5,804
충 청 북 도	18	61,104	1,335	1,061	28,794.0	28,013.2	6,193
충 청 남 도	17	128,809	2,203	1,220	78,790.9	77,141.8	6,247
전 라 북 도	23	138,962	3,057	1,553	93,355.7	91,300.3	5,928
전 라 남 도	71	184,501	3,311	2,517	94,208.7	91,480.8	5,897
경 상 북 도	35	151,543	2,165	2,214	64,324.4	58,198.1	6,140
경 상 남 도	77	134,153	2,547	1,966	60,810.4	55,892.8	6,525
제 주 도	8	436	7	18	85.0	85.0	6,022

주 : 미부과면적은 7항의 다. 농조관할 인가면적에서 부과면적을 감한 면적임.

# 부 과 및 징 수 상 황

## Collection of Water Charge

Status of Water Charge Assessed			징 수 상 황 Status of Water Charge Collected		체납누계 Accumulated Water Charge Un-Collected (천원)	미부과면적 Unassessed Area (ha)	Province
Assessment per 10a		부과금액 Amount Assessed (천원)	징 수 액 Collected (천원)	미징수액 Un-Collected (천원)			
최 고 Highest (원)	최 저 Lowest (원)						
4,795	2,398	22,258,785	22,140,155	118,630	4,450,870	136,022.2	1 9 9 0
5,131	1,334	24,137,815	24,025,666	112,149	3,530,209	139,793.1	1 9 9 1
5,439	3,263	25,786,022	25,745,950	40,072	2,840,461	139,489.7	1 9 9 2
5,711	2,856	25,345,772	25,320,284	25,488	2,607,602	167,126.9	1 9 9 3
5,711	1,142	26,391,772	26,350,726	41,192	1,109,524	149,573.9	1 9 9 4
5,711	114	25,585,041	25,482,992	102,049	1,071,661	143,269.3	1 9 9 5
6,000	2,000	27,070,036	27,028,156	41,880	668,548	138,132.7	1 9 9 6
6,300	600	29,190,669	29,150,763	39,906	420,876	145,372.3	1 9 9 7
6,740	-	28,777,519	28,642,165	135,354	252,743	173,254.1	1 9 9 8
<b>6,747</b>	<b>1,260</b>	<b>28,518,519</b>	<b>28,363,768</b>	<b>154,751</b>	<b>145,631</b>	<b>173,681.3</b>	<b>1 9 9 9</b>
-	-	-	-	-	-	450.0	Seoul-teukbyeolsi
6,426	3,213	248,445	248,445	-	-	1,986.2	Daegu-gwangyeoksi
6,300	6,300	292,261	292,261	-	-	960.1	Incheon-gwangyeoksi
-	-	-	-	-	-	1,466.5	Ulsan-gwangyeoksi
6,747	3,150	2,725,398	2,706,687	18,711	31,833	20,648.9	Gyeonggi-do
6,747	3,000	795,357	777,494	17,863	20,595	5,549.2	Gangwon-do
6,654	3,150	1,734,819	1,734,819	-	2,016	27,002.8	Chungcheongbuk-do
6,342	3,150	4,759,941	4,759,941	-	-	23,660.9	Chungcheongnam-do
6,005	3,000	5,411,987	5,411,987	-	5,414	31,106.4	Jeollabuk-do
6,300	1,260	5,394,933	5,394,933	-	264	15,949.4	Jeollanam-do
6,500	3,000	3,573,149	3,502,198	70,951	72,635	24,135.9	Gyeongsangbuk-do
6,615	3,307	3,577,110	3,529,884	47,226	12,874	20,441.0	Gyeongsangnam-do
6,022	6,022	5,119	5,119	-	-	324.0	Jeju-do

Note : Unassessed Area is planned Development Area by FIA in section 7 minus Assessed Area.

# 18. 농 지 개 량 조 합 비

## Assessment and

### 나. 조합별 By FIA

조 합 명	지 구 수 No. of Project Unit	조합원수 No. of FIA Member	홍농계수 No. of Heung Nong Gye	수원공수 No. of Facilities	수혜면적 Benefitted Area (ha)	부 과 상 황	
						부과면적 Assessed Area (ha)	반당부과액
							평 균 Average (원)
<b>총 계</b>	<b>382</b>	<b>958,801</b>	<b>17,399</b>	<b>12,025</b>	<b>512,964.0</b>	<b>486,668.3</b>	<b>6,120</b>
서울특별시	3	3,513	8	3	340.5	340.5	-
서울	3	3,513	8	3	340.5	340.5	-
대구광역시	1	12,735	157	101	5,142.9	4,112.8	6,041
달성	1	12,735	157	101	5,142.9	4,112.8	6,041
인천광역시	8	6,415	106	46	4,657.6	4,639.0	6,300
강화	8	6,415	106	46	4,657.6	4,639.0	6,300
울산광역시	21	10,129	93	190	3,996.0	2,628.8	-
울산	21	10,129	93	190	3,996.0	2,628.8	-
<b>경 기도</b>	<b>37</b>	<b>101,695</b>	<b>2,078</b>	<b>637</b>	<b>64,388.1</b>	<b>59,132.0</b>	<b>6,273</b>
수화	1	7,917	168	72	3,523.6	3,498.2	-
고양	1	4,397	50	6	3,002.4	3,002.4	-
광주	4	3,109	40	22	749.8	740.9	6,615
포천	8	2,294	46	26	1,256.5	1,217.0	6,300
연천	1	2,787	49	18	2,137.7	1,777.4	6,595
양평	11	3,451	83	30	1,705.2	1,548.3	6,647
여주	1	4,154	100	45	3,009.6	2,774.0	6,300
이천	4	2,394	62	70	1,781.2	1,675.9	6,646
기호	1	20,526	459	121	12,989.4	12,551.0	6,291
홍안	1	2,828	40	14	1,148.2	1,035.6	-
한강	2	15,438	328	31	8,459.1	8,150.4	-
파주	1	16,160	250	110	9,000.3	6,523.5	5,775
평택	1	16,240	403	72	15,625.1	14,637.4	6,334
<b>강 원 도</b>	<b>63</b>	<b>24,806</b>	<b>332</b>	<b>499</b>	<b>14,069.8</b>	<b>13,703.2</b>	<b>5,804</b>
춘천	10	2,517	30	31	977.1	971.0	5,989
홍천	11	4,056	54	102	1,796.6	1,781.6	6,582
원주	9	3,320	42	73	1,559.7	1,557.2	6,621
중앙	10	5,037	69	127	5,382.7	5,363.2	6,569
영북	6	2,227	53	59	1,251.7	1,207.4	6,615
강릉	17	7,649	84	107	3,102.0	2,822.8	3,000
<b>충 청 북 도</b>	<b>18</b>	<b>61,104</b>	<b>1,335</b>	<b>1,061</b>	<b>28,794.0</b>	<b>28,013.2</b>	<b>6,193</b>
청원	3	9,360	188	85	4,717.7	4,717.7	6,300
보은	1	6,703	135	128	3,012.7	2,992.7	6,052
옥천	1	5,586	110	117	1,935.0	1,881.5	6,280
영동	5	4,942	103	116	1,797.2	1,734.8	6,654
진천	1	6,344	155	89	4,071.4	3,808.0	6,217
괴산	3	7,969	173	153	3,687.0	3,681.3	5,933
음성	1	8,176	198	126	4,553.0	4,221.3	6,107
충주	1	9,838	215	169	4,231.1	4,187.0	6,150
계천	2	2,186	58	78	788.9	788.9	6,646

# 부 과 및 징 수 상 황(계속)

## Collection of Water Charge (Cont'd)

Status of Water Charge Assessed			징 수 상 황 Status of Water Charge Collected		체납누계 Accumulated Water Charge Un-Collected (천원)	미부과면적 Unassessed Area (ha)	Name of FIA
Assessment per 10a		부과금액 Amount Assessed (천원)	징 수 액 Collected (천원)	미징수액 Un-Collected (천원)			
최 고 Highest (원)	최 저 Lowest (원)						
<b>6,747</b>	<b>1,260</b>	<b>28,518,519</b>	<b>28,363,768</b>	<b>154,751</b>	<b>145,631</b>	<b>173,681.3</b>	<b>Total</b>
-	-	-	-	-	-	450.0	<b>Seoul-teukbyeolsi</b>
-	-	-	-	-	-	450.0	Seoul
<b>6,426</b>	<b>3,213</b>	<b>248,445</b>	<b>248,445</b>	-	-	<b>1,986.2</b>	<b>Daegu-gwangyeoksi</b>
6,426	3,213	248,445	248,445	-	-	1,986.2	Dalseong
<b>6,300</b>	<b>6,300</b>	<b>292,261</b>	<b>292,261</b>	-	-	<b>960.1</b>	<b>Incheon-gwangyeoksi</b>
6,300	6,300	292,261	292,261	-	-	960.1	Ganghwa
-	-	-	-	-	-	<b>1,466.5</b>	<b>Ulsan-gwangyeoksi</b>
-	-	-	-	-	-	1,466.5	Ulsan
<b>6,747</b>	<b>3,150</b>	<b>2,725,398</b>	<b>2,706,687</b>	<b>18,711</b>	<b>31,833</b>	<b>20,648.9</b>	<b>Gyeonggi-do</b>
-	-	-	-	-	-	651.9	Suchwa
-	-	-	-	-	-	489.9	Goyang
6,615	6,615	49,014	43,479	5,535	5,535	553.9	Gwangju
6,300	6,300	76,670	76,670	-	-	244.8	Pocheon
6,747	3,377	117,214	117,214	-	-	846.8	Yeoncheon
6,747	3,377	102,916	98,301	4,615	14,864	983.7	Yangpyeong
6,300	6,300	174,767	170,649	4,118	6,991	812.4	Yeoju
6,646	6,646	111,380	111,380	-	-	185.3	Icheon
6,300	3,150	789,600	789,600	-	-	2,468.4	Giho
-	-	-	-	-	-	576.7	Heungan
-	-	-	-	-	-	4,770.4	Hangang
6,650	3,325	376,712	372,269	4,443	4,443	5,184.0	Paju
6,500	3,150	927,125	927,125	-	-	2,880.7	Pyeongtaek
<b>6,747</b>	<b>3,000</b>	<b>795,357</b>	<b>777,494</b>	<b>17,863</b>	<b>20,595</b>	<b>5,549.2</b>	<b>Gangwon-do</b>
6,615	3,000	58,151	52,363	5,788	8,796	832.8	Chuncheon
6,747	3,000	117,272	114,739	2,533	-	657.2	Hongcheon
6,630	3,300	103,099	103,099	-	-	485.1	Wonju
6,615	3,308	352,285	352,285	-	-	1,366.4	Jungang
6,615	6,615	79,866	70,324	9,542	11,799	250.3	Yeongbuk
3,000	3,000	84,684	84,684	-	-	1,957.4	Gangneung
<b>6,654</b>	<b>3,150</b>	<b>1,734,819</b>	<b>1,734,819</b>	-	<b>2,016</b>	<b>27,002.8</b>	<b>Chungcheongbuk-do</b>
6,300	6,300	297,218	297,218	-	-	1,120.5	Cheongwon
6,300	3,150	181,124	181,124	-	-	595.1	Boeun
6,300	6,300	118,162	118,162	-	-	705.7	Okcheon
6,654	6,300	115,442	115,442	-	-	418.3	Yeongdong
6,300	3,150	236,744	236,744	-	2,016	19,443.6	Jincheon
6,300	3,300	218,397	218,397	-	-	992.3	Goesan
6,300	3,150	257,809	257,809	-	-	1,811.7	Eumseong
6,300	3,150	257,493	257,493	-	-	1,533.1	Chungju
6,646	6,646	52,430	52,430	-	-	382.5	Jecheon

## 18. 농 지 개 량 조 합 비 Assessment and

조 합 명	지 구 수 No. of Project Unit	조합원수 No. of FIA Member	홍농계수 No. of Heung Nong Gye	수원공수 No. of Facilities	수혜면적 Benefitted Area (ha)	부 과 상 황	
						부과면적 Assessed Area (ha)	반당부과액
							평 균 Average (원)
<b>총 청 남 도</b>	<b>17</b>	<b>128,809</b>	<b>2,203</b>	<b>1,220</b>	<b>78,790.9</b>	<b>77,141.8</b>	<b>6,247</b>
대 금	1	3,097	62	75	949.2	949.2	-
연 기	4	4,680	57	22	1,963.9	1,963.9	6,300
공 주	1	6,173	109	113	2,980.9	2,973.8	6,302
논 산	1	17,798	385	204	11,802.8	11,479.5	6,285
부 여	1	10,956	242	84	6,339.8	5,654.1	6,072
서 천	1	9,560	209	43	6,546.3	6,408.0	6,300
보 령	1	10,752	115	121	4,843.7	4,828.8	6,256
청 양	1	8,783	76	121	2,921.3	2,913.3	6,309
홍 성	1	3,352	-	31	1,569.4	1,569.4	6,296
예 당	1	18,824	339	126	14,830.2	14,784.8	6,230
서 산	1	9,450	163	97	6,214.2	6,077.3	6,067
당 진	1	11,054	125	44	8,190.9	8,031.1	6,342
온 양	1	9,960	235	85	7,246.4	7,189.6	6,270
천 안	1	4,370	86	54	2,391.9	2,319.0	6,278
<b>전 라 북 도</b>	<b>23</b>	<b>138,962</b>	<b>3,057</b>	<b>1,553</b>	<b>93,355.7</b>	<b>91,300.3</b>	<b>5,928</b>
동 진	1	36,815	1,012	267	37,217.3	37,104.1	5,995
전 북	1	28,836	717	216	21,112.7	21,108.1	5,790
전 주	3	17,840	322	403	7,596.2	7,542.0	5,985
고 창	1	6,315	137	111	4,041.2	4,021.2	6,005
정 읍	3	8,337	158	99	3,313.4	3,261.1	5,970
남 원	5	19,693	228	192	7,322.7	5,699.8	5,839
순 창	6	6,476	113	129	2,735.0	2,563.3	5,903
금 강	3	14,650	370	136	10,017.2	10,000.7	5,937
<b>전 라 남 도</b>	<b>71</b>	<b>184,501</b>	<b>3,311</b>	<b>2,517</b>	<b>94,208.7</b>	<b>91,480.8</b>	<b>5,897</b>
영 산 강	1	74,426	1,232	806	35,578.3	35,055.1	5,650
영 광	1	8,392	130	110	5,080.8	5,053.0	6,191
곡 성	1	5,809	93	153	2,446.5	2,422.6	6,282
구 례	1	6,550	102	167	2,735.5	2,735.5	5,591
광 양	8	3,967	52	14	1,358.0	1,321.4	6,226
순 천	1	7,536	75	78	2,770.8	2,717.5	5,753
고 홍	3	7,696	179	81	3,830.4	3,487.1	5,716
보 성	11	7,322	138	59	4,640.0	3,792.6	6,178
화 순	1	8,863	164	180	3,220.9	3,220.5	6,075
장 홍	11	5,208	114	100	3,354.6	3,296.1	6,122
강 진	1	6,448	145	139	4,096.3	3,940.2	6,252
해 남	11	8,337	243	161	5,541.2	5,485.1	6,221
영 암	10	14,195	250	213	10,332.7	10,065.3	6,211
무 안	1	7,494	151	80	3,479.5	3,450.6	6,208
진 도	1	5,912	136	90	3,222.7	3,041.5	5,725
완 도	2	996	23	13	366.8	361.2	6,300
신 안	5	1,754	40	33	1,005.0	991.5	6,300
여 수	1	3,596	44	40	1,148.7	1,044.0	3,870

# 부 과 및 징 수 상 황(계속)

## Collection of Water Charge (Cont'd)

Status of Water Charge Assessed			징 수 상 황 Status of Water Charge Collected		체납누계 Accumulated Water Charge Un-Collected (천원)	미부과면적 Unassessed Area (ha)	Name of FIA
Assessment per 10a		부과금액 Amount Assessed (천원)	징 수 액 Collected (천원)	미징수액 Un-Collected (천원)			
최 고 Highest (원)	최 저 Lowest (원)						
<b>6,342</b>	<b>3,150</b>	<b>4,759,941</b>	<b>4,759,941</b>	-	-	<b>23,660.9</b>	<b>Chungcheongnam-do</b>
-	-	-	-	-	-	537.7	Daegeum
6,300	6,300	123,725	123,725	-	-	1,377.0	Yeongi
6,302	6,302	187,399	187,399	-	-	846.3	Gongju
6,300	3,150	721,460	721,460	-	-	3,515.8	Nonsan
6,300	3,150	343,324	343,324	-	-	2,239.6	Buyeo
6,300	6,300	403,711	403,711	-	-	799.8	Seocheon
6,300	3,150	302,113	302,113	-	-	1,454.9	Boryeong
6,300	3,150	183,790	183,790	-	-	1,004.0	Cheongyang
6,300	3,150	98,804	98,804	-	-	344.4	Hongseong
6,300	3,150	921,148	921,148	-	-	5,955.2	Yedang
6,300	3,150	368,715	368,715	-	-	1,363.8	Seosan
6,342	3,150	509,359	509,359	-	-	1,272.1	Dangjin
6,300	3,150	450,815	450,815	-	-	2,346.9	Onyang
6,300	3,150	145,578	145,578	-	-	603.4	Cheonan
<b>6,005</b>	<b>3,000</b>	<b>5,411,987</b>	<b>5,411,987</b>	-	<b>5,414</b>	<b>31,106.4</b>	<b>Jeollabuk-do</b>
6,000	3,000	2,224,440	2,224,440	-	-	13,821.1	Dongjin
6,000	4,000	1,222,107	1,222,107	-	-	6,212.0	Jeonbuk
6,000	3,000	451,392	451,392	-	380	2,645.6	Jeonju
6,005	3,000	241,472	241,472	-	-	614.1	Gochang
6,000	3,000	194,682	194,682	-	-	987.8	Jeongeup
6,000	3,000	332,829	332,829	-	-	4,066.2	Namwon
6,000	3,000	151,300	151,300	-	5,034	690.3	Sunchang
6,000	6,000	593,765	593,765	-	-	2,069.3	Geumgang
<b>6,300</b>	<b>1,260</b>	<b>5,394,933</b>	<b>5,394,933</b>	-	<b>264</b>	<b>15,949.4</b>	<b>Jeollanam-do</b>
6,300	1,260	1,980,673	1,980,673	-	-	3,907.9	Yeongsangang
6,191	6,191	312,813	312,813	-	-	1,060.0	Yeonggwang
6,300	3,150	152,177	152,177	-	-	454.1	Gokseong
6,300	3,150	152,938	152,938	-	-	309.0	Gurye
6,300	3,150	82,273	82,273	-	-	110.2	Gwangyang
6,000	3,000	156,337	156,337	-	-	540.0	Suncheon
6,209	5,376	199,311	199,311	-	-	817.0	Goheung
6,300	3,150	234,320	234,320	-	-	1,471.7	Boseong
6,300	3,190	195,641	195,641	-	-	401.7	Hwasun
6,300	3,150	201,782	201,782	-	-	768.5	Jangheung
6,300	3,150	246,333	246,333	-	-	487.6	Gangjin
6,300	3,151	341,246	341,246	-	-	976.3	Haenam
6,300	3,150	625,116	625,116	-	-	1,600.1	Yeongam
6,300	1,260	214,221	214,221	-	264	1,262.8	Muan
6,300	3,150	174,127	174,127	-	-	1,168.2	Jindo
6,300	6,300	22,755	22,755	-	-	60.1	Wando
6,300	6,300	62,464	62,464	-	-	395.7	Sinan
3,870	3,870	40,406	40,406	-	-	158.5	Yeosu

## 18. 농 지 개 량 조 합 비 Assessment and

조 합 명	지 구 수 No. of Project Unit	조합원수 No. of FIA Member	총농계수 No. of Heung Nong Gye	수원공수 No. of Facilities	수혜면적 Benefitted Area (ha)	부 과 상 황	
						부과면적 Assessed Area (ha)	반당부과액
							평 균 Average (원)
<b>경 상 북 도</b>	<b>35</b>	<b>151,543</b>	<b>2,165</b>	<b>2,214</b>	<b>64,324.4</b>	<b>59,198.1</b>	<b>6,140</b>
의 성	2	11,088	202	209	6,811.3	6,698.6	6,035
안 동	1	6,267	80	58	3,279.6	3,264.4	6,500
청 송	4	5,212	80	162	1,525.0	1,504.8	6,234
영 덕	3	8,831	84	151	3,042.2	2,564.9	6,352
포 함	1	11,986	201	225	4,721.9	4,345.4	6,352
경 주	4	16,004	192	279	7,482.5	6,470.5	5,803
영 천	1	9,306	165	221	3,298.8	3,186.8	6,500
경 산	2	11,413	193	161	3,151.5	3,002.0	5,194
고 령	1	6,098	76	153	3,372.1	2,849.0	5,943
성 주	1	9,210	47	16	3,401.8	1,655.2	6,300
칠 곡	1	6,335	121	122	2,526.0	2,449.1	6,300
구 미	1	10,742	172	117	5,763.4	5,094.2	6,300
상 주	6	12,269	241	108	6,270.8	6,146.9	6,034
문 경	1	12,640	159	94	4,653.5	4,177.7	6,326
예 천	1	5,474	80	50	2,903.4	2,838.0	6,358
영 주	5	8,668	72	88	2,120.6	1,950.6	6,199
<b>경 상 남 도</b>	<b>77</b>	<b>134,153</b>	<b>2,547</b>	<b>1,966</b>	<b>60,810.4</b>	<b>55,892.8</b>	<b>6,525</b>
진 산	3	13,830	228	216	5,286.9	5,253.7	6,590
의 령	7	8,574	167	120	3,007.2	2,925.0	6,615
함 안	1	10,817	177	162	5,274.5	5,043.2	6,588
창 념	1	11,440	206	114	5,342.8	4,050.7	6,606
밀 양	7	11,474	201	166	6,834.7	6,304.4	6,300
양 산	1	2,580	62	18	1,185.5	1,070.5	-
김 해	12	18,859	325	108	10,137.5	9,889.2	6,574
창 원	3	8,259	160	182	4,898.0	4,210.0	6,507
거 제	3	2,320	27	58	511.6	503.3	6,472
고 성	14	7,397	145	231	3,071.8	2,692.7	6,563
사 천	8	8,910	196	150	3,053.4	2,892.9	6,514
남 해	6	5,273	97	86	1,414.5	1,337.4	6,496
하 동	8	9,687	270	86	4,300.2	3,508.2	6,583
거 창	2	7,985	148	131	3,258.4	3,006.0	6,278
합 천	1	6,748	138	138	3,233.4	3,205.6	6,615
<b>제 주 도</b>	<b>8</b>	<b>436</b>	<b>7</b>	<b>18</b>	<b>85.0</b>	<b>85.0</b>	<b>6,022</b>
제 주	8	436	7	18	85.0	85.0	6,022



# 부 과 및 징 수 상 황

## Collection of Water Charge

Status of Water Charge Assessed			징 수 상 황 Status of Water Charge Collected		체납누계 Accumulated Water Charge Un-Collected (천원)	미부과면적 Unassessed Area (ha)	Name of FIA
Assessment per 10a		부과금액 Amount Assessed (천원)	징 수 액 Collected (천원)	미징수액 Un-Collected (천원)			
최 고 Highest (원)	최 저 Lowest (원)						
<b>6,500</b>	<b>3,000</b>	<b>3,573,149</b>	<b>3,502,198</b>	<b>70,951</b>	<b>72,635</b>	<b>24,135.9</b>	<b>Gyeongsangbuk-do</b>
6,500	3,000	404,260	404,260	-	-	1,366.4	Uiseong
6,500	6,500	212,192	212,192	-	-	822.7	Andong
6,300	3,150	93,810	90,220	3,590	5,366	884.4	Cheongsong
6,500	3,250	162,930	162,930	-	-	635.8	Yeongdeok
6,500	3,250	276,041	241,734	34,307	34,307	2,230.1	Pohang
6,000	6,000	375,500	375,500	-	490	2,989.0	Gyeongju
6,500	6,500	207,142	207,142	-	-	850.5	Yeongcheon
6,300	3,150	155,918	137,296	18,622	18,622	2,103.6	Gyeongsan
6,420	4,500	169,315	169,315	-	-	1,154.7	Goryeong
6,300	6,300	104,282	89,850	14,432	13,850	3,321.5	Seongju
6,300	6,300	154,293	154,293	-	-	1,804.4	Chilgok
6,300	6,300	320,939	320,939	-	-	2,585.7	Gumi
6,300	3,150	370,898	370,898	-	-	1,439.4	Sangju
6,500	3,150	264,267	264,267	-	-	830.1	Mungyeong
6,500	3,250	180,437	180,437	-	-	678.1	Yecheon
6,500	3,250	120,925	120,925	-	-	439.5	Yeongju
<b>6,615</b>	<b>3,307</b>	<b>3,577,110</b>	<b>3,529,884</b>	<b>47,226</b>	<b>12,874</b>	<b>20,441.0</b>	<b>Gyeongsangnam-do</b>
6,615	3,308	346,215	346,215	-	-	2,519.1	Jinsan
6,615	3,308	193,476	193,476	-	-	658.6	Uiryeong
6,615	6,139	332,236	332,236	-	-	1,788.9	Haman
6,615	3,308	267,596	267,596	-	-	1,835.9	Changryeong
6,300	6,300	397,179	397,179	-	-	1,112.7	Miryang
-	-	-	-	-	-	685.9	Yangsan
6,615	3,308	650,135	650,135	-	-	3,452.8	Gimhae
6,615	3,308	273,957	273,957	-	-	2,358.0	Changwon
6,615	3,307	32,572	26,983	5,589	5,589	347.4	Geoje
6,615	3,507	176,734	143,049	33,685	-	1,065.5	Goseong
6,615	3,307	188,430	188,430	-	-	1,669.6	Sacheon
6,615	3,307	86,875	82,739	4,136	4,136	440.7	Namhae
6,615	3,308	230,948	230,948	-	3,149	1,093.8	Hadong
6,278	6,278	188,706	184,890	3,816	-	821.9	Geochang
6,615	6,615	212,051	212,051	-	-	590.2	Hapcheon
<b>6,022</b>	<b>6,022</b>	<b>5,119</b>	<b>5,119</b>	-	-	<b>324.0</b>	<b>Jeju-do</b>
6,022	6,022	5,119	5,119	-	-	324.0	Jeju

## 19. 농 지 개 량 조 합 Statement of Revenues

단위 : 천원      가. 총      괄 Summary

시 도	조합수 No. of FIA	경 상 부									
		수 입 Annual Revenue							지		
		계 Total	사업수입 Project Incomes	사업외 수 입 Non-Project Incomes	고정자산 처분수입 Fixed Property Disposition in	장 기 채 국고보조금 Government Subsidy for Loan	이 월 금 Continued	기 타 Others	계 Total	사업비용 Project Costs	관 리 비 Administra- tive Costs
1 9 9 3	106	224,168,491	109,772,997	52,847,716	28,793,697	25,036,033	6,632,097	1,085,951	218,871,869	45,708,407	103,019,357
1 9 9 4	106	247,674,078	120,635,503	70,435,715	27,784,846	25,398,121	2,667,865	752,028	234,648,640	49,024,070	113,238,561
1 9 9 5	106	288,364,293	126,854,844	77,609,795	43,673,924	25,751,560	10,998,936	3,475,234	273,172,578	57,635,897	128,614,248
1 9 9 6	106	324,870,315	133,011,035	85,159,825	65,498,257	26,130,623	11,780,215	3,290,360	322,912,326	62,961,440	145,131,386
1 9 9 7	105	312,687,679	138,375,697	85,080,123	58,099,792	26,318,094	2,050,444	2,763,529	309,965,677	63,432,889	153,904,228
1 9 9 8	105	297,347,508	120,950,054	99,758,579	45,620,240	24,408,025	2,945,992	3,664,618	296,818,600	61,926,791	173,326,356
<b>1 9 9 9</b>	<b>104</b>	<b>345,749,350</b>	<b>101,110,371</b>	<b>159,868,688</b>	<b>40,058,034</b>	<b>22,694,328</b>	<b>2,057,475</b>	<b>19,960,454</b>	<b>336,133,254</b>	<b>71,160,594</b>	<b>203,631,319</b>
서울특별시	1	6,233,798	-	5,760,091	473,707	-	-	-	6,233,798	798,851	1,151,028
대구광역시	1	8,281,941	1,380,745	6,217,174	428,630	175,919	-	79,473	8,240,863	2,686,973	4,837,168
인천광역시	1	2,761,721	900,102	1,189,715	351,964	319,940	-	-	2,761,721	519,630	1,871,075
울산광역시	1	6,850,914	-	4,938,865	1,789,247	122,802	-	-	6,850,914	344,397	3,006,493
경 기 도	13	68,530,138	10,671,008	31,295,833	17,262,343	3,101,535	21,123	6,178,296	65,835,793	20,020,296	37,324,207
강 원 도	6	12,595,382	2,485,037	8,002,498	514,838	1,429,750	-	163,259	12,546,022	2,351,377	8,292,783
충 청 북 도	9	19,311,631	6,277,147	8,407,977	1,573,611	1,462,718	798,787	791,391	19,205,181	3,193,973	13,516,250
충 청 남 도	14	49,151,474	16,962,903	22,754,176	2,032,057	2,629,048	14,234	4,759,056	46,896,597	9,727,602	29,155,849
전 라 북 도	8	41,857,948	17,135,635	19,565,068	2,203,933	2,477,086	-	476,116	41,857,948	7,947,119	27,951,325
전 라 남 도	18	40,991,028	18,341,070	14,505,496	2,459,027	2,975,860	-	2,709,575	39,756,077	7,452,545	25,648,244
경 상 북 도	16	43,389,620	13,622,860	15,942,934	6,595,719	4,208,006	201,830	2,818,271	42,054,692	7,469,274	23,609,150
경 상 남 도	15	45,472,011	13,328,695	20,984,075	4,362,813	3,789,910	1,021,501	1,985,017	43,571,904	8,597,611	27,018,008
계 주 도	1	321,744	5,119	304,786	10,085	1,754	-	-	321,744	50,946	249,739

# 수입지출결산상황 and Expenditures in FIA

Unit : 1,000 Won

Ordinary										Province
출 Annual Expenditure									차년도 이월액 Carried Over	
자 체 사업비 Costs Born by FIA	사업외 비 용 Non-Project Costs	중·단기 차입원금 Loan Principal	장 기 채 상 환 금 Repayment for Loan	고정자산 취 득 비 Fixed Property Acquisition	유가증권 취 득 비 Securities Acquisition	농조자립육 성금고납부금 Payment for FIA Self Support Fund	재정자립 적 립 금 Reserve for Financial Self Support	기 타 Others		
7,438,366	2,349,100	1,055,551	25,039,660	11,238,220	4,643,067	-	-	18,380,151	5,296,622	1 9 9 3
8,454,034	1,981,104	1,573,506	25,410,572	9,508,090	92,075	-	-	25,366,628	13,025,438	1 9 9 4
10,670,843	2,559,296	255,470	26,019,870	12,670,296	-	-	-	34,746,658	15,191,715	1 9 9 5
5,791,684	1,249,395	2,621,174	27,077,244	29,714,960	960	-	48,351,545	12,518	1,957,989	1 9 9 6
6,911,343	2,561,710	1,122,527	26,658,403	9,457,525	2,260	-	45,934,792	-	2,702,002	1 9 9 7
5,742,539	2,283,337	15,944	24,776,023	6,996,377	-	-	21,751,233	-	528,908	1 9 9 8
<b>11,029,392</b>	<b>2,961,011</b>	<b>1,433,486</b>	<b>21,952,420</b>	<b>4,344,838</b>	<b>12,890</b>	<b>-</b>	<b>19,607,304</b>	<b>-</b>	<b>9,616,096</b>	<b>1 9 9 9</b>
-	-	-	-	14,067	-	-	4,269,852	-	-	Seoul-teukbyeolsi
28,131	-	-	175,919	512,672	-	-	-	-	41,078	Daegu-gwangyeoksi
-	-	-	319,940	34,377	-	-	16,699	-	-	Incheon-gwangyeoksi
2,741,559	-	-	122,802	41,877	-	-	593,786	-	-	Ulsan-gwangyeoksi
2,647,677	20,298	755,597	2,434,391	1,324,804	-	-	1,308,523	-	2,694,345	Gyeonggi-do
6,000	174,833	-	1,438,495	87,627	-	-	194,907	-	49,360	Gangwon-do
241,517	12,187	297,477	1,207,935	24,133	-	-	711,709	-	106,450	Chungcheongbuk-do
1,974,391	330,137	75,787	2,741,624	1,583,942	-	-	1,307,265	-	2,254,877	Chungcheongnam-do
-	1,015,225	-	2,510,256	89,871	-	-	2,344,152	-	-	Jeollabuk-do
899,729	1,089,518	-	2,995,274	114,699	-	-	1,556,068	-	1,234,951	Jeollanam-do
-	180,758	161,100	4,210,643	248,410	12,890	-	6,162,467	-	1,334,928	Gyeongsangbuk-do
2,490,388	138,055	143,525	3,793,387	253,839	-	-	1,137,091	-	1,900,107	Gyeongsangnam-do
-	-	-	1,754	14,520	-	-	4,785	-	-	Jeju-do

## 19. 농 지 개 량 조 합

### Statement of Revenues

단위 : 천원

시 도	사 업 부							
	수 입 Annual Revenue							계
	계	설치사업 New Irrigation Facility	재해복구사업 Rehabilitation	경지정리사업 Land Consolidation	배천개선사업 Drainage Improvement	개보수사업 Repair	기 타 Others	
1 9 9 3	398,561,405	92,628,044	11,161,201	168,625,880	56,153,627	-	69,992,653	390,356,366
1 9 9 4	493,717,497	135,345,919	6,417,721	169,693,145	59,245,987	-	123,014,725	479,294,120
1 9 9 5	835,083,682	194,797,344	33,897,346	365,312,127	68,124,100	-	172,952,765	802,622,422
1 9 9 6	1,118,741,697	214,769,853	33,949,723	496,701,422	94,069,812	-	279,250,887	1,115,173,502
1 9 9 7	1,357,291,045	291,200,553	24,596,712	537,304,224	126,908,983	199,362,854	177,917,719	1,341,848,859
1 9 9 8	1,571,845,054	468,845,849	35,231,241	491,587,324	147,949,665	257,245,056	170,985,919	1,547,453,667
<b>1 9 9 9</b>	<b>1,248,260,565</b>	<b>310,752,939</b>	<b>31,504,611</b>	<b>324,375,562</b>	<b>181,201,173</b>	<b>269,785,994</b>	<b>130,640,286</b>	<b>1,234,866,059</b>
서울특별시	-	-	-	-	-	-	-	-
대구광역시	4,787,793	-	196,963	-	48,855	4,125,975	416,000	4,787,793
인천광역시	14,051,305	7,199,000	774,729	-	-	4,933,576	1,144,000	14,051,305
울산광역시	3,230,000	1,692,564	-	308,000	-	645,000	584,436	3,230,000
경기도	85,272,496	3,444,920	5,940,057	3,659,550	28,744,000	28,043,378	15,440,591	83,756,921
강원도	45,683,983	16,645,120	3,849,582	3,278,684	1,391,008	14,251,524	6,268,065	43,879,455
충청북도	59,739,576	9,755,309	3,685,122	20,738,901	3,212,274	15,737,545	6,610,425	59,739,576
충청남도	168,183,952	22,734,306	5,471,450	70,609,793	20,482,651	31,211,530	17,674,222	168,110,610
전라북도	272,825,939	49,993,054	1,900,960	103,857,522	44,799,312	48,138,069	24,137,022	272,003,863
전라남도	258,847,511	67,445,207	1,637,623	77,157,384	30,125,761	62,662,435	19,819,101	256,024,040
경상북도	160,724,799	80,097,543	3,303,740	19,776,890	18,801,036	26,682,862	12,062,728	160,671,849
경상남도	174,788,211	51,745,916	4,744,385	24,988,838	33,596,276	33,254,100	26,458,696	168,485,647
제주도	125,000	-	-	-	-	100,000	25,000	125,000

# 수입지출결산상황(계속)

## and Expenditures in FIA (Cont'd)

Unit : 1,000 Won

Project							이월액 총계 Total of Carried Over	Province
Annual Expenditure						차년도이월액 Carried Over		
지	출							
설치사업 New Irrigation Facility	재해복구 사업 Rehabilitation	경지정리 사업 Land Consolidation	배수개선 사업 Drainage Improvement	개보수사업 Repair	기 타 Others			
89,456,587	9,864,713	166,267,642	55,580,865	-	69,186,559	8,205,039	13,501,661	1 9 9 3
131,490,606	5,016,542	165,078,108	58,266,361	-	119,442,503	14,423,377	27,448,815	1 9 9 4
189,766,280	24,311,355	352,183,951	67,542,310	-	168,818,526	32,461,260	47,652,975	1 9 9 5
213,904,742	33,510,558	495,762,122	93,449,255	-	278,546,825	3,568,195	5,526,184	1 9 9 6
283,046,702	23,872,576	535,751,089	126,229,771	197,995,121	174,953,600	15,442,186	18,144,188	1 9 9 7
454,465,652	32,457,918	489,897,790	135,817,884	256,807,945	178,006,478	24,391,387	24,920,295	1 9 9 8
<b>303,438,806</b>	<b>31,271,386</b>	<b>323,550,814</b>	<b>178,833,948</b>	<b>268,857,837</b>	<b>128,913,268</b>	<b>13,394,506</b>	<b>23,010,602</b>	<b>1 9 9 9</b>
-	-	-	-	-	-	-	-	Seoul-teukbyeolsi
-	196,963	-	48,855	4,125,975	416,000	-	41,078	Daegu-gwangyeoksi
7,199,000	774,729	-	-	4,933,576	1,144,000	-	-	Incheon-gwangyeoksi
1,692,564	-	308,000	-	645,000	584,436	-	-	Ulsan-gwangyeoksi
3,444,920	5,940,057	3,659,550	28,238,448	27,955,980	14,517,966	1,515,575	4,209,920	Gyeonggi-do
15,841,954	3,848,748	2,988,366	1,274,624	13,658,012	6,267,751	1,804,528	1,853,888	Gangwon-do
9,755,309	3,685,122	20,738,901	3,212,274	15,737,545	6,610,425	-	106,450	Chungcheongbuk-do
22,729,619	5,471,450	70,595,557	20,438,337	31,201,566	17,674,081	73,342	2,328,219	Chungcheongnam-do
49,567,619	1,898,253	103,628,563	44,752,470	48,022,694	24,134,264	822,076	822,076	Jeollabuk-do
62,805,444	1,471,015	79,478,937	29,072,541	63,617,679	19,578,424	2,823,471	4,058,422	Jeollanam-do
79,988,970	3,301,881	19,768,263	18,754,839	26,760,334	12,097,562	52,950	1,387,878	Gyeongsangbuk-do
50,413,407	4,683,168	22,384,677	33,041,560	32,099,476	25,863,359	6,302,564	8,202,671	Gyeongsangnam-do
-	-	-	-	100,000	25,000	-	-	Jeju-do

# 19. 농 지 개 량 조 합

## 나. 회계별 By Account

## Statement of Revenues

단위 : 천원

### (1) 일반회계 Ordinary Account

시 도	수				입			
	합 계	사업수입 Project Incomes			사업외수입			
		소 계	조합비수입 Water Charge Incomes	조합비보조금 Water Charge Subsidy	소 계	조합비의보조금 Non-Water Charge Subsidy	수익사업수입 Profit Project Incomes	수익사업특별회계전입금 Revenue to Special Accounts of Profit Projects
Total	Sub-total			Sub-total				
1 9 9 7	312,687,679	138,375,697	29,454,047	108,921,650	85,080,123	1,699,544	5,715,089	6,960,599
1 9 9 8	297,347,508	120,950,054	29,268,054	91,682,000	99,758,579	2,966,250	5,776,726	5,694,507
<b>1 9 9 9</b>	<b>345,749,350</b>	<b>101,110,371</b>	<b>28,941,371</b>	<b>72,169,000</b>	<b>159,868,688</b>	<b>1,902,666</b>	<b>5,615,908</b>	<b>7,978,471</b>
서울특별시	6,233,798	-	-	-	5,760,091	-	225,224	-
대구광역시	8,281,941	1,380,745	243,112	1,137,633	6,217,174	910,254	825	57,207
인천광역시	2,761,721	900,102	292,261	607,841	1,189,715	-	6,050	179,345
울산광역시	6,850,914	-	-	-	4,938,865	-	134,095	-
경기도	68,530,138	10,671,008	3,206,723	7,464,285	31,295,833	89,507	678,251	3,885,830
강원도	12,595,382	2,485,037	776,358	1,708,679	8,002,498	-	1,419,022	69,180
충청북도	19,311,631	6,277,147	1,734,822	4,542,325	8,407,977	243,714	479,510	229,752
충청남도	49,151,474	16,962,903	4,759,941	12,202,962	22,754,176	72,000	717,658	1,712,224
전라북도	41,857,948	17,135,685	5,456,278	11,679,407	19,565,068	-	411,068	1,186,293
전라남도	40,991,028	18,341,070	5,394,973	12,946,097	14,505,496	-	488,155	535,552
경상북도	43,389,620	13,622,860	3,504,647	10,118,213	15,942,934	76,472	598,910	61,922
경상남도	45,472,011	13,328,695	3,567,137	9,761,558	20,984,075	500,981	457,140	61,166
제주도	321,744	5,119	5,119	-	304,786	9,738	-	-

시 도	지 출							자체사업비 Costs Born by FIA
	합 계	사업비용 Project Costs			관리비 Administrative Costs			
		소 계	급수비용 Irrigation Cost	보수비 Maintenance Cost	소 계	인건비 Personnel Cost	경비 Office Expenditures	
Total	Sub-total			Sub-total				
1 9 9 7	312,687,679	63,432,889	40,208,241	23,224,648	153,904,228	98,460,423	55,443,805	6,911,343
1 9 9 8	297,347,508	61,926,791	37,226,692	24,700,099	173,326,356	112,659,873	60,666,483	5,742,539
<b>1 9 9 9</b>	<b>345,749,350</b>	<b>71,160,594</b>	<b>38,992,950</b>	<b>32,167,644</b>	<b>203,631,319</b>	<b>148,025,753</b>	<b>55,605,566</b>	<b>11,029,392</b>
서울특별시	6,233,798	798,851	207,982	590,869	1,151,028	420,653	730,375	-
대구광역시	8,281,941	2,686,973	725,096	1,961,877	4,837,168	3,237,984	1,599,184	28,131
인천광역시	2,761,721	519,630	321,507	198,123	1,871,075	1,476,601	394,474	-
울산광역시	6,850,914	344,397	222,619	121,778	3,006,493	1,131,529	1,874,964	2,741,559
경기도	68,530,138	20,020,296	6,281,682	13,738,614	37,324,207	24,502,751	12,821,456	2,647,677
강원도	12,595,382	2,351,377	1,074,536	1,276,841	8,292,783	6,621,692	1,671,091	6,000
충청북도	19,311,631	3,193,973	2,222,097	971,876	13,516,250	10,648,095	2,868,155	241,517
충청남도	49,151,474	9,727,602	7,222,138	2,505,464	29,155,849	21,547,705	7,608,144	1,974,391
전라북도	41,857,948	7,947,119	5,308,878	2,638,241	27,951,325	21,262,718	6,688,607	-
전라남도	40,991,028	7,452,545	5,180,474	2,272,071	25,648,244	18,642,037	7,006,207	899,729
경상북도	43,389,620	7,469,274	4,849,230	2,620,044	23,609,150	17,969,901	5,639,249	-
경상남도	45,472,011	8,597,611	5,366,765	3,230,846	27,018,008	20,368,473	6,649,535	2,490,388
제주도	321,744	50,946	9,946	41,000	249,739	195,614	54,125	-

# 수입지출결산상황(계속)

## and Expenditures in FIA (Cont'd)

Unit : 1,000 Won

Revenues							Province
Non-Project Incomes			고정자산 처분수입	장기채 국고보조금	이월금	기타	
적립금 전입금	미수금	기타 사업외수입					
Transferred-in	Outstanding	Others	Fixed Property Disposition-in	Government Subsidy for Loan	Continued	Others	
30,514,193	1,746,175	38,444,523	58,099,792	26,318,094	2,050,444	2,763,529	1 9 9 7
47,659,009	101,647	37,560,440	45,620,240	24,408,025	2,945,992	3,664,618	1 9 9 8
<b>105,327,085</b>	<b>160,520</b>	<b>38,884,038</b>	<b>40,058,034</b>	<b>22,694,328</b>	<b>2,057,475</b>	<b>19,960,454</b>	<b>1 9 9 9</b>
267,292	178	5,267,397	473,707	-	-	-	Seoul-teukbyeolsi
4,031,007	-	1,217,881	428,630	175,919	-	79,473	Daegu-gwangyeoksi
858,388	-	145,932	351,964	319,940	-	-	Incheon-gwangyeoksi
3,693,950	-	1,110,820	1,789,247	122,802	-	-	Ulsan-gwangyeoksi
15,691,168	6,304	10,944,773	17,262,343	3,101,535	21,123	6,178,296	Gyeonggi-do
5,858,914	5,657	649,725	514,838	1,429,750	-	163,259	Gangwon-do
6,652,698	4,422	797,881	1,573,611	1,462,718	798,787	791,391	Chungcheongbuk-do
17,939,371	-	2,312,923	2,032,057	2,629,048	14,234	4,759,056	Chungcheongnam-do
11,694,482	17,751	6,255,474	2,203,993	2,477,086	-	476,116	Jeollabuk-do
10,348,729	100,268	3,032,792	2,459,027	2,975,860	-	2,709,575	Jeollanam-do
13,334,788	24,059	1,846,783	6,595,719	4,208,006	201,830	2,818,271	Gyeongsangbuk-do
14,729,988	1,881	5,232,919	4,362,813	3,789,910	1,021,501	1,985,017	Gyeongsangnam-do
226,310	-	68,738	10,085	1,754	-	-	Jeju-do

Expenditures									Province
사업외비용	증·단기 차입원금	장기채 상환금	고정자산 취득비	유가증권 취득비	농조차입육성 금고납부금	재정차입 적립금	이월금	출자금	
2,561,710	1,122,527	26,658,403	9,457,525	2,260	-	45,934,792	2,702,002	-	
2,283,337	15,944	24,776,023	6,996,377	-	-	21,751,233	528,908	-	1 9 9 8
<b>2,961,011</b>	<b>1,433,486</b>	<b>21,952,420</b>	<b>4,344,838</b>	<b>12,890</b>	<b>-</b>	<b>19,607,304</b>	<b>9,616,096</b>	<b>-</b>	<b>1 9 9 9</b>
-	-	-	14,067	-	-	4,269,852	-	-	Seoul-teukbyeolsi
-	-	175,919	512,672	-	-	-	41,078	-	Daegu-gwangyeoksi
-	-	319,940	34,377	-	-	16,699	-	-	Incheon-gwangyeoksi
-	-	122,802	41,877	-	-	593,786	-	-	Ulsan-gwangyeoksi
20,298	755,597	2,434,391	1,324,804	-	-	1,308,523	2,694,345	-	Gyeonggi-do
174,833	-	1,438,495	87,627	-	-	194,907	49,360	-	Gangwon-do
12,187	297,477	1,207,935	24,133	-	-	711,709	106,450	-	Chungcheongbuk-do
330,137	75,787	2,741,624	1,583,942	-	-	1,307,265	2,254,877	-	Chungcheongnam-do
1,015,225	-	2,510,256	89,871	-	-	2,344,152	-	-	Jeollabuk-do
1,089,518	-	2,995,274	114,699	-	-	1,556,068	1,234,951	-	Jeollanam-do
180,758	161,100	4,210,643	248,410	12,890	-	6,162,467	1,334,928	-	Gyeongsangbuk-do
138,055	143,525	3,793,387	253,839	-	-	1,137,091	1,900,107	-	Gyeongsangnam-do
-	-	1,754	14,520	-	-	4,785	-	-	Jeju-do

## 19. 농 지 개 량 조 합

### Statement of Revenues

단위 : 천원

조 합 명	수 입								
	합 계	사업수입 Project Incomes				사업외수입			
		소 계	조 합 비 수 입	조합비보조금	소 계	조합비의 보조금	수익사업 수 입	수익사업특별 회계전입금	
Total	Sub-total	Water Charge Incomes	Water Charge Subsidy	Sub-total	Non-Water Charge Subsidy	Profit Project Incomes	Revenue to Special Accounts of Profit Projects		
<b>총 계</b>	<b>345,749,350</b>	<b>101,110,371</b>	<b>28,941,371</b>	<b>72,169,000</b>	<b>159,868,688</b>	<b>1,902,666</b>	<b>5,615,908</b>	<b>7,978,471</b>	
서울특별시	6,233,798	-	-	-	5,760,091	-	225,224	-	
서울	6,233,798	-	-	-	5,760,091	-	225,224	-	
대구광역시	8,281,941	1,380,745	243,112	1,137,633	6,217,174	910,254	825	57,207	
달성	8,281,941	1,380,745	243,112	1,137,633	6,217,174	910,254	825	57,207	
인천광역시	2,761,721	900,102	292,261	607,841	1,189,715	-	6,050	179,345	
강화	2,761,721	900,102	292,261	607,841	1,189,715	-	6,050	179,345	
울산광역시	6,850,914	-	-	-	4,938,865	-	134,095	-	
울산	6,850,914	-	-	-	4,938,865	-	134,095	-	
<b>경 기도</b>	<b>68,530,138</b>	<b>10,671,008</b>	<b>3,206,723</b>	<b>7,464,285</b>	<b>31,295,833</b>	<b>89,507</b>	<b>678,251</b>	<b>3,885,830</b>	
수화	7,217,928	-	-	-	5,684,256	-	68,692	748,053	
고양	3,671,696	-	-	-	3,191,488	-	225,318	-	
광주	973,640	215,635	43,479	172,156	454,212	-	64,656	9,045	
포천	851,655	353,634	76,670	276,964	360,929	-	100,012	-	
연천	1,472,111	1,125,769	117,215	1,008,554	293,107	-	19,669	-	
양평	1,113,411	475,252	98,301	376,951	215,673	-	37,268	-	
여주	2,712,185	875,150	170,649	704,501	116,209	-	16,994	-	
이천	797,047	475,826	111,381	364,445	233,391	-	43,362	-	
기호	6,464,512	1,947,107	798,174	1,148,933	2,296,273	-	25,064	333,504	
홍안	3,621,710	-	-	-	3,399,082	89,507	-	547,792	
한강	23,941,958	491,460	491,460	-	9,922,885	-	13,261	603,159	
파주	5,218,974	1,584,984	372,269	1,212,715	2,348,020	-	45,726	267,348	
평택	10,473,311	3,126,191	927,125	2,199,066	2,780,308	-	18,229	1,376,929	
<b>강 원 도</b>	<b>12,595,382</b>	<b>2,485,037</b>	<b>776,358</b>	<b>1,708,679</b>	<b>8,002,498</b>	<b>-</b>	<b>1,419,022</b>	<b>69,180</b>	
춘천	1,440,303	260,373	52,363	208,010	917,739	-	35,880	-	
홍천	1,982,147	404,007	114,739	289,268	1,289,251	-	29,855	-	
원주	1,600,440	332,290	103,237	229,053	1,121,935	-	357	69,180	
증양	2,637,365	1,157,797	350,995	806,802	1,054,392	-	176,798	-	
영북	748,475	245,871	70,325	175,546	419,603	-	10,289	-	
강릉	4,186,652	84,699	84,699	-	3,199,578	-	1,165,843	-	
<b>총 청 북 도</b>	<b>19,311,631</b>	<b>6,277,147</b>	<b>1,734,822</b>	<b>4,542,325</b>	<b>8,407,977</b>	<b>243,714</b>	<b>479,510</b>	<b>229,752</b>	
청원	5,034,783	1,180,503	297,218	883,285	3,378,476	-	102,930	-	
보은	1,420,811	601,393	181,124	420,269	406,012	100,000	10,084	213,173	



# 수입지출결산상황(계속)

## and Expenditures in FIA (Cont'd)

Unit : 1,000 Won

Revenues							Name of FIA
Non-Project Incomes			고정자산 처분수입	장기채 국고보조금	이월금	기타	
적립금	미수금	기타 사업외수입					
Transferred-in	Outstanding	Others	Fixed Property Disposition-in	Government Subsidy for Loan	Continued	Others	
<b>105,327,085</b>	<b>160,520</b>	<b>38,884,038</b>	<b>40,058,034</b>	<b>22,694,328</b>	<b>2,057,475</b>	<b>19,960,454</b>	<b>Total</b>
267,292	178	5,267,397	473,707	-	-	-	<b>Seoul-teukbyeolsi</b>
267,292	178	5,267,397	473,707	-	-	-	Seoul
<b>4,031,007</b>	-	<b>1,217,881</b>	<b>428,630</b>	<b>175,919</b>	-	<b>79,473</b>	<b>Daegu-gwangyeoksi</b>
4,031,007	-	1,217,881	428,630	175,919	-	79,473	Dalseong
<b>858,388</b>	-	<b>145,932</b>	<b>351,964</b>	<b>319,940</b>	-	-	<b>Incheon-gwangyeoksi</b>
858,388	-	145,932	351,964	319,940	-	-	Ganghwa
<b>3,693,950</b>	-	<b>1,110,820</b>	<b>1,789,247</b>	<b>122,802</b>	-	-	<b>Ulsan-gwangyeoksi</b>
3,693,950	-	1,110,820	1,789,247	122,802	-	-	Ulsan
<b>15,691,168</b>	<b>6,304</b>	<b>10,944,773</b>	<b>17,262,343</b>	<b>3,101,535</b>	<b>21,123</b>	<b>6,178,296</b>	<b>Gyeonggi-do</b>
1,669,595	-	3,197,916	1,347,488	186,184	-	-	Suchwa
2,064,826	-	901,344	466,929	13,279	-	-	Goyang
317,699	-	62,812	281,062	22,731	-	-	Gwangju
184,345	-	76,572	-	137,092	-	-	Pocheon
251,343	-	22,095	10,061	43,174	-	-	Yeoncheon
151,723	2,166	24,516	90,389	332,097	-	-	Yangpyeong
37,952	2,642	58,621	683,644	337,182	-	700,000	Yeoju
176,332	-	13,697	69,866	17,964	-	-	Icheon
1,851,765	-	85,940	462,630	546,642	21,123	1,190,737	Giho
2,324,060	-	437,723	206,853	15,775	-	-	Heungan
3,945,722	-	5,360,743	12,961,328	522,173	-	44,112	Hangang
1,828,338	1,496	205,112	534,707	750,101	-	1,162	Paju
887,468	-	497,682	147,386	177,141	-	4,242,285	Pyeongtaek
<b>5,858,914</b>	<b>5,657</b>	<b>649,725</b>	<b>514,838</b>	<b>1,429,750</b>	-	<b>163,259</b>	<b>Gangwon-do</b>
761,933	1,759	118,167	107,194	154,997	-	-	Chuncheon
1,095,548	3,108	160,740	65,093	223,796	-	-	Hongcheon
988,634	777	62,987	34,167	112,048	-	-	Wonju
804,810	-	72,784	202,763	162,413	-	60,000	Jungang
281,757	13	127,544	24,467	58,534	-	-	Yeongbuk
1,926,232	-	107,503	81,154	717,962	-	103,259	Gangneung
<b>6,652,698</b>	<b>4,422</b>	<b>797,881</b>	<b>1,573,611</b>	<b>1,462,718</b>	<b>798,787</b>	<b>791,391</b>	<b>Chungcheongbuk-do</b>
2,892,782	-	382,764	58,363	185,021	-	232,420	Cheongwon
14,749	-	68,006	21,788	254,761	-	136,857	Boeun

## 19. 농 지 개 량 조 합 Statement of Revenues

단위 : 천원

조 합 명	지 출							
	합 계	사업 비용 Project Cots			관리비 Administrative Costs			자체사업비
		소 계	급수비용	보 수 비	소 계	인 건 비	경 비	
	Total	Sub-total	Irrigation Cost	Mending Cost	Sub-total	Personnel Cost	Office Expenditures	Costs Born by FIA
<b>총 계</b>	<b>345,749,350</b>	<b>71,160,594</b>	<b>38,992,950</b>	<b>32,167,644</b>	<b>203,631,319</b>	<b>148,025,753</b>	<b>55,605,566</b>	<b>11,029,392</b>
서울특별시	6,233,798	798,851	207,982	590,869	1,151,028	420,653	730,375	-
서울	6,233,798	798,851	207,982	590,869	1,151,028	420,653	730,375	-
대구광역시	8,281,941	2,686,973	725,096	1,961,877	4,837,168	3,237,984	1,599,184	28,131
달성	8,281,941	2,686,973	725,096	1,961,877	4,837,168	3,237,984	1,599,184	28,131
인천광역시	2,761,721	519,630	321,507	198,123	1,871,075	1,476,601	394,474	-
강화	2,761,721	519,630	321,507	198,123	1,871,075	1,476,601	394,474	-
울산광역시	6,850,914	344,397	222,619	121,778	3,006,493	1,131,529	1,874,964	2,741,559
울산	6,850,914	344,397	222,619	121,778	3,006,493	1,131,529	1,874,964	2,741,559
경기도	68,530,138	20,020,296	6,281,682	13,738,614	37,324,207	24,502,751	12,821,456	2,647,677
수화	7,217,928	572,180	324,729	247,451	3,677,053	2,202,042	1,475,011	2,144,903
고양	3,671,696	919,837	175,977	743,860	2,584,964	1,994,722	590,242	-
광주	973,640	183,769	84,309	99,460	723,029	568,015	155,014	-
포천	851,655	234,050	202,640	31,410	453,341	326,927	126,414	-
연천	1,472,111	631,446	311,619	319,827	772,690	565,877	206,813	-
양평	1,113,411	197,742	164,341	33,401	568,962	306,218	262,744	-
여주	2,712,185	407,110	328,997	78,113	1,613,019	1,212,650	400,369	-
이천	797,047	229,917	173,323	56,594	482,102	328,245	153,857	-
기호	6,464,512	1,259,699	755,047	504,652	3,234,599	2,136,878	1,097,721	157,971
홍안	3,621,710	1,758,450	96,709	1,661,741	1,801,877	1,026,031	775,846	-
한강	23,941,958	9,885,496	1,076,221	8,809,275	10,911,541	5,666,601	5,244,940	-
파주	5,218,974	1,207,093	861,600	345,493	3,206,469	2,130,232	1,076,237	-
평택	10,473,311	2,533,507	1,726,170	807,337	7,294,561	6,038,313	1,256,248	344,803
강원도	12,595,382	2,351,377	1,074,536	1,276,841	8,292,783	6,621,692	1,671,091	6,000
춘천	1,440,303	234,081	67,959	166,122	859,498	708,451	151,047	-
홍천	1,982,147	390,169	178,811	211,358	1,315,562	1,118,859	196,703	-
원주	1,600,440	372,147	142,146	230,001	1,110,934	912,936	197,998	-
증양	2,637,365	377,768	350,768	27,000	1,958,114	1,442,850	515,264	-
영북	748,475	105,287	75,742	29,545	467,515	270,656	196,859	6,000
강릉	4,186,652	871,925	259,110	612,815	2,581,160	2,167,940	413,220	-
충청북도	19,311,631	3,193,973	2,222,097	971,876	13,516,250	10,648,095	2,868,155	241,517
청원	5,034,783	1,086,630	374,640	711,990	3,472,349	2,885,225	587,124	196,999
보은	1,420,811	250,672	250,672	-	870,268	618,872	251,396	-

# 수입지출결산상황(계속)

## and Expenditures in FIA (Cont'd)

Unit : 1,000 Won

Expenditures									Name of FIA
사업외비용 Non-Project Costs	중·단기 차입원금 Loan Principal	장기채 상환금 Repayment for Loan	고정자산 취득비 Fixed Property Acquisition	유가증권 취득비 Securities Acquisition	농조자립육성 금고납부금 Payment for FIA self Support fund	재정자립 적립금 Reserve for Financial self Support	이월금 Carried Over	출자금 Financing	
2,961,011	1,433,486	21,952,420	4,344,838	12,890	-	19,607,304	9,616,096	-	<b>Total</b>
-	-	-	14,067	-	-	4,269,852	-	-	<b>Seoul-teukbyeolsi</b>
-	-	-	14,067	-	-	4,269,852	-	-	Seoul
-	-	175,919	512,672	-	-	-	41,078	-	<b>Daegu-gwangyeoksi</b>
-	-	175,919	512,672	-	-	-	41,078	-	Dalseong
-	-	319,940	34,377	-	-	16,699	-	-	<b>Incheon-gwangyeoksi</b>
-	-	319,940	34,377	-	-	16,699	-	-	Ganghwa
-	-	122,802	41,877	-	-	593,786	-	-	<b>Ulsan-gwangyeoksi</b>
-	-	122,802	41,877	-	-	593,786	-	-	Ulsan
20,298	755,597	2,434,391	1,324,804	-	-	1,308,523	2,694,345	-	<b>Gyeonggi-do</b>
-	-	186,184	65,261	-	-	572,347	-	-	Suchwa
-	-	13,279	35,978	-	-	-	117,638	-	Goyang
-	-	22,155	8,580	-	-	36,107	-	-	Gwangju
1,956	-	137,092	5,492	-	-	-	19,724	-	Pocheon
-	-	43,174	7,731	-	-	-	17,070	-	Yeoncheon
-	-	332,097	14,610	-	-	-	-	-	Yangpyeong
17,850	-	337,182	37,835	-	-	299,189	-	-	Yeoju
492	5,496	17,950	5,720	-	-	55,370	-	-	Icheon
-	-	574,878	148,034	-	-	345,510	743,821	-	Giho
-	-	15,775	27,194	-	-	-	18,414	-	Heungan
-	-	522,173	845,070	-	-	-	1,777,678	-	Hangang
-	750,101	55,311	-	-	-	-	-	-	Paju
-	-	177,141	123,299	-	-	-	-	-	Pyeongtaek
174,833	-	1,438,495	87,627	-	-	194,907	49,360	-	<b>Gangwon-do</b>
-	-	154,997	-	-	-	191,727	-	-	Chuncheon
10,473	-	232,541	33,402	-	-	-	-	-	Hongcheon
-	-	112,048	5,311	-	-	-	-	-	Wonju
60,000	-	162,413	32,335	-	-	-	46,735	-	Jungang
104,360	-	58,534	4,154	-	-	-	2,625	-	Yeongbuk
-	-	717,962	12,425	-	-	3,180	-	-	Gangneung
12,187	297,477	1,207,935	24,133	-	-	711,709	106,450	-	<b>Chungcheongbuk-do</b>
-	-	184,778	-	-	-	58,606	35,421	-	Cheongwon
-	254,759	-	-	-	-	-	45,112	-	Boeun

## 19. 농 지 개 량 조 합 Statement of Revenues

단위 : 천원

조 합 명	수 입							
	합 계	사 업 수 입 Project Incomes				사 업 외 수 입		
		소 계	조 합 비 수	조 합 비 보 조 금	소 계	조 합 비 보 조 금	수 익 사 업 수 입	수 익 사 업 특 별 회 계 전 입 금
Total	Sub-total	Water Charge Incomes	Water Charge Subsidy	Sub-total	Non-Water Charge Subsidy	Profit Project Incomes	Revenue to Special Accounts of Profit Projects	
옥 천	1,206,597	499,710	118,162	381,548	140,886	19,000	39,621	-
영 동	952,043	427,971	115,442	312,529	177,265	-	13,147	16,579
진 천	1,647,791	721,523	236,745	484,778	572,294	40,000	123,807	-
괴 산	1,929,713	804,040	218,397	585,643	265,538	-	23,055	-
음 성	1,892,665	843,293	257,810	585,483	519,371	77,714	103,645	-
충 주	4,429,317	960,751	257,493	703,258	2,576,382	-	34,579	-
계 천	797,911	237,963	52,431	185,532	371,753	7,000	28,642	-
<b>충 청 남 도</b>	<b>49,151,474</b>	<b>16,962,903</b>	<b>4,759,941</b>	<b>12,202,962</b>	<b>22,754,176</b>	<b>72,000</b>	<b>717,658</b>	<b>1,712,224</b>
대 금	2,241,227	-	-	-	2,120,440	-	17,034	165,715
연 기	1,674,682	516,239	123,726	392,513	234,766	-	6,781	-
공 주	2,009,086	787,058	187,399	599,659	534,633	72,000	17,548	-
논 산	4,784,392	2,839,453	721,460	2,117,993	1,031,971	-	71,638	-
부 여	2,791,384	1,697,042	343,324	1,353,718	389,046	-	19,083	-
서 천	2,540,943	1,178,111	403,711	774,400	456,849	-	49,059	129,844
보 령	3,378,251	1,028,843	302,113	726,730	1,578,446	-	41,321	5,834
청 양	2,591,903	797,580	183,790	613,790	686,484	-	3,616	-
홍 성	1,264,360	324,789	98,804	225,985	709,082	-	54,250	-
예 당	5,553,970	3,256,526	921,147	2,335,379	1,420,017	-	106,885	-
서 산	3,002,749	1,255,797	368,715	887,082	1,281,251	-	81,625	-
당 진	9,789,051	1,282,684	509,359	773,325	8,195,079	-	85,745	1,410,831
온 양	4,230,777	1,556,991	450,815	1,106,176	1,474,025	-	128,116	-
천 안	3,298,699	441,790	145,578	296,212	2,642,087	-	34,957	-
<b>전 라 북 도</b>	<b>41,857,948</b>	<b>17,135,685</b>	<b>5,456,278</b>	<b>11,679,407</b>	<b>19,565,068</b>	<b>-</b>	<b>411,068</b>	<b>1,186,293</b>
동 진	12,444,476	6,912,169	2,224,440	4,687,729	5,023,963	-	129,968	172,600
진 북	12,772,125	3,960,397	1,266,397	2,694,000	6,909,550	-	167,002	497,360
전 주	4,916,662	1,229,392	451,392	778,000	3,118,543	-	-	461,542
고 창	1,485,391	808,828	241,472	567,356	90,093	-	18,406	-
정 읍	1,571,704	590,593	194,683	395,910	510,656	-	30,687	54,791
남 원	4,418,112	821,329	332,829	488,500	3,146,944	-	29,754	-
순 창	766,897	517,004	151,300	365,704	156,626	-	8,831	-
금 강	3,482,581	2,295,973	593,765	1,702,208	608,693	-	26,420	-
<b>전 라 남 도</b>	<b>40,991,028</b>	<b>18,341,070</b>	<b>5,394,973</b>	<b>12,946,097</b>	<b>14,505,496</b>	<b>-</b>	<b>488,155</b>	<b>535,552</b>
영 산	12,280,654	6,807,252	1,980,673	4,826,579	4,598,614	-	-	535,552
영 광	2,161,698	980,331	312,814	667,517	911,234	-	19,314	-
곡 성	769,461	587,036	152,177	434,859	97,104	-	1,750	-
구 례	1,769,359	519,065	152,938	366,127	868,966	-	13,223	-
광 양	1,969,816	245,688	82,274	163,414	1,101,370	-	25,925	-
순 천	1,403,202	534,438	156,337	378,101	798,967	-	9,039	-
고 흥	1,325,656	674,062	199,311	474,751	390,414	-	9,389	-
보 성	3,142,753	870,573	234,320	636,253	225,112	-	59,925	-
화 순	1,714,050	598,334	195,673	402,661	509,514	-	13,405	-
장 흥	1,255,077	622,216	201,782	420,434	449,342	-	7,780	-

# 수입지출결산상황(계속)

## and Expenditures in FIA (Cont'd)

Unit : 1,000 Won

Revenues							Name of FIA
Non-Project Incomes			고정자산 처분수입	장기채 국고보조금	이월금	기타	
적립금	미수금	기타 사업외수입					
Transferred-in	Outstanding	Others	Fixed Property Disposition-in	Government Subsidy for Loan	Continued	Others	
22,759	-	59,506	78,488	128,513	359,000	-	Okcheon
102,446	-	45,093	1,035	195,772	-	150,000	Yeongdong
382,561	438	25,488	116,774	34,616	-	202,584	Jincheon
197,789	-	44,694	574,894	280,127	-	5,114	Goesan
322,527	-	15,485	72,380	26,816	418,669	12,136	Eumseong
2,416,395	3,355	122,053	580,936	281,064	-	30,184	Chungju
300,690	629	34,792	68,953	76,028	21,118	22,096	Jecheon
<b>17,939,371</b>	-	<b>2,312,923</b>	<b>2,032,057</b>	<b>2,629,048</b>	<b>14,234</b>	<b>4,759,056</b>	<b>Chungcheongnam-do</b>
1,565,972	-	371,719	45,000	75,787	-	-	Daegeum
186,249	-	41,736	69,729	288,948	-	565,000	Yeongi
415,687	-	29,398	5,710	381,685	-	300,000	Gongju
926,591	-	33,742	140,324	203,658	-	568,986	Nonsan
240,852	-	129,111	147,294	145,002	-	413,000	Buyeo
183,165	-	94,781	3,909	56,339	-	845,735	Seocheon
1,448,348	-	82,943	462,227	244,179	-	64,556	Boryeong
473,919	-	208,949	116,332	195,816	-	795,691	Cheongyang
533,523	-	121,309	71,819	158,670	-	-	Hongseong
1,122,540	-	190,592	70,487	302,940	-	504,000	Yedang
966,338	-	233,288	5,394	445,800	14,234	273	Seosan
6,240,685	-	457,818	278,058	32,673	-	557	Dangjin
1,281,890	-	64,019	435,100	63,403	-	701,258	Onyang
2,353,612	-	253,518	180,674	34,148	-	-	Cheonan
<b>11,694,482</b>	<b>17,751</b>	<b>6,255,474</b>	<b>2,203,993</b>	<b>2,477,086</b>	-	<b>476,116</b>	<b>Jeollabuk-do</b>
960,682	8,498	3,752,215	205,294	303,050	-	-	Dongjin
5,976,480	-	268,708	1,239,671	646,792	-	15,715	Jeonbuk
2,128,886	467	527,648	115,024	436,302	-	17,401	Jeonju
-	-	71,687	341,357	45,113	-	200,000	Gochang
300,568	-	124,610	76,381	394,074	-	-	Jeongeup
1,762,383	-	1,354,807	5,442	444,397	-	-	Namwon
16,423	7,508	123,864	5,713	87,554	-	-	Sunchang
549,060	1,278	31,935	215,111	119,804	-	243,000	Geumgang
<b>10,348,729</b>	<b>100,268</b>	<b>3,032,792</b>	<b>2,459,027</b>	<b>2,975,860</b>	-	<b>2,709,575</b>	<b>Jeollanam-do</b>
2,488,122	-	1,574,940	550,759	305,108	-	18,921	Yeongsangang
814,006	74	77,840	39,341	230,792	-	-	Yeonggwang
68,656	-	26,698	-	21,321	-	64,000	Gokseong
755,158	-	100,585	51,000	330,328	-	-	Gurye
844,456	-	230,989	596,918	25,840	-	-	Gwangyang
752,091	-	37,837	16,230	53,567	-	-	Suncheon
334,773	-	46,252	42,902	218,278	-	-	Goheung
93,897	-	71,290	9,052	604,371	-	1,433,645	Boseong
393,744	-	102,365	332,534	273,344	-	324	Hwasun
323,696	-	117,866	12,516	171,003	-	-	Jangheung

## 19. 농 지 개 량 조 합

### Statement of Revenues

단위 : 천원

조 합 명	지 출							
	합 계	사 업 비 용 Project Cots			관 리 비 Administrative Costs			자 체 사 업 비
		소 계	급수비용	보 수 비	소 계	인 건 비	경 비	
Total	Sub-total	Irrigation Cost	Mending Cost	Sub-total	Personnel Cost	Office Expenditures	Costs Born by FIA	
옥 천	1,206,597	271,837	252,837	19,000	707,705	507,912	199,793	44,518
영 동	952,043	209,181	209,181	-	547,023	388,346	158,677	-
진 천	1,647,791	191,185	191,185	-	1,421,609	1,027,389	394,220	-
피 산	1,929,713	289,096	255,661	33,435	1,337,331	1,030,159	307,172	-
읍 성	1,892,665	298,781	247,913	50,868	1,492,000	1,061,355	430,645	-
충 주	4,429,317	500,186	346,401	153,785	3,048,361	2,618,115	430,246	-
제 천	797,911	96,405	93,607	2,798	619,604	510,722	108,882	-
<b>총 청 남 도</b>	<b>49,151,474</b>	<b>9,727,602</b>	<b>7,222,138</b>	<b>2,505,464</b>	<b>29,155,849</b>	<b>21,547,705</b>	<b>7,608,144</b>	<b>1,974,391</b>
대 금	2,241,227	871,641	114,410	757,231	1,072,547	906,678	165,869	-
연 기	1,674,682	255,569	159,419	96,150	1,118,300	930,612	187,688	-
공 주	2,009,086	291,851	204,218	87,633	1,152,247	819,999	332,248	-
논 산	4,784,392	1,117,860	1,117,860	-	3,412,545	2,189,351	1,223,194	-
부 여	2,791,384	684,492	684,492	-	1,852,739	1,310,109	542,630	-
서 천	2,540,943	331,643	331,643	-	1,804,472	1,322,514	481,958	-
보 령	3,378,251	342,826	342,826	-	2,296,701	1,860,940	435,761	-
청 양	2,591,903	561,207	267,439	293,768	1,002,026	761,137	240,889	-
홍 성	1,264,360	180,271	106,019	74,252	845,416	712,108	133,308	-
예 당	5,553,970	1,568,426	1,190,924	377,502	3,466,029	2,339,970	1,126,059	-
서 산	3,002,749	447,535	447,535	-	1,899,428	1,237,180	662,248	128,707
당 진	9,789,051	1,491,990	986,876	505,114	5,993,688	4,828,573	1,165,115	1,845,684
은 양	4,230,777	1,101,292	1,101,292	-	1,852,170	1,168,639	683,531	-
천 안	3,298,699	480,999	167,185	313,814	1,387,541	1,159,895	227,646	-
<b>전 라 북 도</b>	<b>41,857,948</b>	<b>7,947,119</b>	<b>5,308,878</b>	<b>2,638,241</b>	<b>27,951,325</b>	<b>21,262,718</b>	<b>6,688,607</b>	-
동 진	12,444,476	2,533,129	1,698,679	834,450	8,723,644	6,433,077	2,290,567	-
전 북	12,772,125	2,568,566	1,988,190	580,376	8,218,711	6,420,179	1,798,532	-
전 주	4,916,662	714,902	414,230	300,672	3,745,261	2,980,193	765,068	-
고 창	1,485,391	359,190	156,581	202,609	903,269	628,080	275,189	-
정 읍	1,571,704	165,434	105,405	60,029	884,415	601,413	283,002	-
남 원	4,418,112	685,615	178,420	507,195	2,452,528	2,040,764	411,764	-
순 창	766,897	164,913	120,563	44,350	436,478	252,444	184,034	-
금 강	3,482,581	755,370	646,810	108,560	2,587,019	1,906,568	680,451	-
<b>전 라 남 도</b>	<b>40,991,028</b>	<b>7,452,545</b>	<b>5,180,474</b>	<b>2,272,071</b>	<b>25,648,244</b>	<b>18,642,037</b>	<b>7,006,207</b>	<b>899,729</b>
영 산	12,280,654	3,679,937	2,471,693	1,208,244	8,002,233	5,597,382	2,404,851	-
영 광	2,161,698	237,579	100,105	137,474	1,458,721	1,107,564	351,157	-
곡 성	769,461	142,944	125,191	17,753	557,107	350,038	207,069	-
구 례	1,769,359	179,131	157,236	21,895	1,189,884	893,344	296,540	-
광 양	1,969,816	101,811	73,070	28,741	732,409	569,463	162,946	738,111
순 천	1,403,202	151,310	137,113	14,197	1,108,516	923,072	185,444	-
고 흥	1,325,656	229,613	181,300	48,313	772,437	533,984	238,453	30,000
보 성	3,142,753	214,290	134,290	80,000	2,294,177	1,920,522	373,655	-
화 순	1,714,050	218,727	172,568	46,159	616,843	341,527	275,316	-
장 흥	1,255,077	235,355	148,108	87,247	536,709	306,260	230,449	-

# 수입지출결산상황(계속)

## and Expenditures in FIA (Cont'd)

Unit : 1,000 Won

Expenditures									Name of FIA
사업외비용 Non-Project Costs	중·단기 차입원금 Loan Principal	장기채 상환금 Repayment for Loan	고정자산 취득비 Fixed Property Acquisition	유가증권 취득비 Securities Acquisition	농조자립육성 금고납부금 Payment for FIA self Support fund	재정자립 적립금 Preserve for Financial self Support	이월금 Carried Over	출자금 Financing	
11,306	42,718	128,513	-	-	-	-	-	-	Okcheon
-	-	195,794	-	-	-	45	-	-	Yeongdong
-	-	34,616	381	-	-	-	-	-	Jincheon
-	-	280,326	4,982	-	-	-	17,978	-	Goesan
-	-	26,816	-	-	-	72,122	2,946	-	Eumseong
-	-	281,064	18,770	-	-	580,936	-	-	Chungju
881	-	76,028	-	-	-	-	4,993	-	Jecheon
<b>330,137</b>	<b>75,787</b>	<b>2,741,624</b>	<b>1,583,942</b>	-	-	<b>1,307,265</b>	<b>2,254,877</b>	-	<b>Chungcheongnam-do</b>
-	75,787	186,517	-	-	-	34,735	-	-	Daegeum
-	-	288,948	10,514	-	-	1,351	-	-	Yeongi
-	-	381,685	-	-	-	-	183,303	-	Gongju
25,105	-	203,658	3,785	-	-	21,439	-	-	Nonsan
-	-	145,002	-	-	-	-	109,151	-	Buyeo
5,923	-	56,339	11,387	-	-	3,909	327,270	-	Seocheon
645	-	245,490	8,483	-	-	459,176	24,930	-	Boryeong
-	-	195,816	17,147	-	-	20,016	795,691	-	Cheongyang
26,086	-	158,670	4,378	-	-	49,539	-	-	Hongseong
207,600	-	302,940	5,033	-	-	3,942	-	-	Yedang
12,073	-	445,779	41,913	-	-	-	27,314	-	Seosan
6,536	-	33,229	3,150	-	-	278,058	136,716	-	Dangjin
46,169	-	63,403	82,141	-	-	435,100	650,502	-	Onyang
-	-	34,148	1,396,011	-	-	-	-	-	Cheonan
<b>1,015,225</b>	-	<b>2,510,256</b>	<b>89,871</b>	-	-	<b>2,344,152</b>	-	-	<b>Jeollabuk-do</b>
823,119	-	303,050	15,971	-	-	45,563	-	-	Dongjin
64,325	-	662,508	20,144	-	-	1,237,871	-	-	Jeonbuk
-	-	453,702	2,797	-	-	-	-	-	Jeonju
-	-	45,109	-	-	-	177,823	-	-	Gochang
127,781	-	394,074	-	-	-	-	-	-	Jeongeup
-	-	444,397	590	-	-	834,982	-	-	Namwon
-	-	87,525	47,526	-	-	30,455	-	-	Sunchang
-	-	119,891	2,843	-	-	17,458	-	-	Geumgang
<b>1,089,518</b>	-	<b>2,995,274</b>	<b>114,699</b>	-	-	<b>1,556,068</b>	<b>1,234,951</b>	-	<b>Jeollanam-do</b>
250,848	-	323,693	22,931	-	-	1,012	-	-	Yeongsangang
227,634	-	230,792	2,400	-	-	4,572	-	-	Yeonggwang
14,854	-	21,321	-	-	-	-	33,235	-	Gokseong
-	-	330,328	5,856	-	-	-	64,160	-	Gurye
15,623	-	25,840	12,790	-	-	343,232	-	-	Gwangyang
69,164	-	53,567	-	-	-	20,645	-	-	Suncheon
29,031	-	218,278	-	-	-	42,902	3,395	-	Goheung
20,863	-	604,371	-	-	-	9,052	-	-	Boseong
267,604	-	273,609	5,000	-	-	332,267	-	-	Hwasun
-	-	171,003	-	-	-	-	312,010	-	Jangheung

## 19. 농 지 개 량 조 합 Statement of Revenues

단위 : 천원

조 합 명	수 입							
	합 계	사업수입 Project Incomes				사업외수입		
		소 계	조 합 비 수 입	조 합 비 보 조 금	소 계	조 합 비 외 보 조 금	수 익 사 업 수 입	수 익 사 업 특 별 회 계 전 입 금
Total	Sub-total	Water Charge Incomes	Water Charge Subsidy	Sub-total	Non-Water Charge Subsidy	Profit Project Incomes	Revenue to Special Accounts of Profit Projects	
강진	1,383,406	734,892	246,333	488,559	307,523	-	11,922	-
해남	1,998,346	1,309,568	341,247	968,321	108,644	-	67,568	-
영암	4,290,610	2,196,948	625,116	1,571,832	1,958,704	-	32,200	-
무안	1,291,316	637,277	214,221	423,056	634,799	-	41,869	-
진도	1,910,401	633,185	174,128	459,057	371,978	-	62,425	-
완도	203,901	126,348	22,755	103,593	60,061	-	3,530	-
신안	506,915	223,447	62,464	160,983	226,935	-	257	-
여수	1,614,407	40,410	40,410	-	886,215	-	108,634	-
<b>경 상 북 도</b>	<b>43,389,620</b>	<b>13,622,860</b>	<b>3,504,647</b>	<b>10,118,213</b>	<b>15,942,934</b>	<b>76,472</b>	<b>598,910</b>	<b>61,922</b>
의성	2,972,916	1,528,070	404,260	1,123,810	116,780	-	31,080	-
안동	1,638,375	770,569	212,192	558,377	690,221	12,180	28,655	-
청송	977,288	480,413	90,220	390,193	111,933	25,000	2,547	-
영덕	1,070,783	679,683	168,897	510,786	326,497	-	6,762	-
포항	8,494,900	998,892	241,734	757,158	2,637,987	4,901	93,021	-
경주	3,499,355	1,322,342	373,664	948,678	1,677,102	-	114,450	-
영천	1,543,890	713,313	207,150	506,163	697,694	-	12,037	-
경산	4,181,227	631,553	135,605	495,948	3,051,867	3,800	55,186	4,837
고령	1,947,325	779,673	169,315	610,358	385,904	-	7,649	-
성주	899,210	497,225	89,850	407,375	91,132	-	20,761	-
칠곡	2,076,156	467,043	154,293	312,750	1,205,119	-	119,875	57,085
구미	6,113,936	1,442,624	320,939	1,121,685	3,235,133	-	33,505	-
상주	2,818,148	1,344,241	370,899	973,342	403,251	591	21,667	-
문경	2,842,118	806,013	264,266	541,747	566,378	30,000	36,712	-
예천	1,530,458	765,033	180,438	584,595	545,455	-	9,502	-
영주	783,535	396,173	120,925	275,248	200,481	-	5,501	-
<b>경 상 남 도</b>	<b>45,472,011</b>	<b>13,328,695</b>	<b>3,567,137</b>	<b>9,761,558</b>	<b>20,984,075</b>	<b>500,981</b>	<b>457,140</b>	<b>61,166</b>
진산	2,975,439	1,211,111	346,215	864,896	1,231,789	-	48,516	-
의령	2,735,445	904,094	193,476	710,618	436,704	-	3,497	-
함안	3,020,779	1,701,023	332,236	1,368,787	503,163	120,000	26,565	-
창녕	2,806,481	1,391,009	267,596	1,123,413	975,730	150,000	32,175	-
밀양	5,354,591	1,483,546	397,179	1,086,367	3,156,801	-	17,147	-
양산	3,413,338	-	-	-	3,264,070	-	124,130	-
김해	9,030,948	1,678,129	649,821	1,028,308	6,331,500	148,279	21,239	61,166
창원	3,201,499	1,111,769	273,957	837,812	1,027,152	-	48,266	-
거제	218,361	101,557	26,983	74,574	81,837	-	320	-
고성	1,821,608	657,146	176,734	480,412	133,119	-	55,741	-
사천	1,205,529	658,265	188,496	469,769	371,913	-	33,982	-
남해	941,867	250,582	82,739	167,843	291,877	-	4,039	-
하동	4,038,986	723,959	230,948	493,011	2,277,042	82,702	26,679	-
거창	2,651,705	543,025	188,706	354,319	129,966	-	13,276	-
합천	2,055,435	913,480	212,051	701,429	771,412	-	1,568	-
<b>제 주 도</b>	<b>321,744</b>	<b>5,119</b>	<b>5,119</b>	<b>-</b>	<b>304,786</b>	<b>9,738</b>	<b>-</b>	<b>-</b>
제주	321,744	5,119	5,119	-	304,786	9,738	-	-



# 수입지출결산상황(계속)

## and Expenditures in FIA (Cont'd)

Unit : 1,000 Won

Revenues							Name of FIA
Non-Project Incomes			고정자산 처분수입	장기채 국고보조금	이월금	기타	
적립금	미수금	기타 사업외수입					
Transferred-in	Outstanding	Others	Fixed Property Disposition-in	Government Subsidy for Loan	Continued	Others	
204,439	91,162	-	22,433	318,558	-	-	Gangjin
28,894	-	12,182	4,333	185,801	-	390,000	Haenam
1,740,102	-	186,402	53,902	81,056	-	-	Yeongam
398,188	374	194,368	-	19,240	-	-	Muan
237,375	-	72,178	61,341	85,212	-	758,685	Jindo
39,478	-	17,053	-	17,492	-	-	Wando
168,980	8,658	49,040	-	12,533	-	44,000	Sinan
662,674	-	114,907	665,766	22,016	-	-	Yeosu
<b>13,334,788</b>	<b>24,059</b>	<b>1,846,783</b>	<b>6,595,719</b>	<b>4,208,006</b>	<b>201,830</b>	<b>2,818,271</b>	<b>Gyeongsangbuk-do</b>
64,649	-	21,051	74,642	520,908	-	732,516	Uiseong
604,413	-	44,973	3,910	173,362	-	313	Andong
36,927	-	47,459	-	157,946	-	226,996	Cheongsong
191,360	10,537	117,838	10,481	54,122	-	-	Yeongdeok
2,411,421	164	128,480	4,661,630	138,344	58,047	-	Pohang
1,434,323	-	128,329	212,988	263,140	23,783	-	Gyeongju
647,586	-	38,071	13,706	118,927	-	250	Yeongcheon
2,111,421	-	876,623	122,551	215,485	-	159,771	Gyeongsan
360,391	9,008	8,856	4,380	117,983	-	659,385	Goryeong
56,245	3,896	10,230	-	182,853	-	128,000	Seongju
892,415	-	135,744	214,337	188,942	-	715	Chilgok
3,034,963	454	166,211	1,114,985	321,194	-	-	Gumi
349,025	-	31,968	110,805	406,851	120,000	433,000	Sangju
485,050	-	14,616	37,324	998,403	-	434,000	Mungyeong
502,274	-	33,679	13,980	162,665	-	43,325	Yecheon
152,325	-	42,655	-	186,881	-	-	Yeongju
<b>14,729,988</b>	<b>1,881</b>	<b>5,232,919</b>	<b>4,362,813</b>	<b>3,789,910</b>	<b>1,021,501</b>	<b>1,985,017</b>	<b>Gyeongsangnam-do</b>
919,819	-	263,454	465,402	67,137	-	-	Jinsan
34,068	-	399,139	478	372,668	1,021,501	-	Uiryeong
30,254	-	326,344	711,650	104,943	-	-	Haman
11,598	-	781,957	224,657	215,085	-	-	Changnyeong
2,982,419	-	157,235	465,494	248,750	-	-	Miryang
1,844,075	-	1,295,865	135,328	-	-	13,940	Yangsang
5,677,257	-	423,559	708,548	149,585	-	163,186	Gimhae
921,320	-	57,566	925,836	136,742	-	-	Changwon
45,357	1,881	34,279	-	34,967	-	-	Geoje
25,474	-	51,904	335,915	71,303	-	624,125	Goseong
86,885	-	251,046	127,712	47,639	-	-	Sacheon
248,132	-	39,706	125,434	273,974	-	-	Namhae
1,753,108	-	414,553	94,535	922,543	-	20,907	Hadong
-	-	116,690	27,304	788,551	-	1,162,859	Geochang
150,222	-	619,622	14,520	356,023	-	-	Hapcheon
<b>226,310</b>	<b>-</b>	<b>68,738</b>	<b>10,085</b>	<b>1,754</b>	<b>-</b>	<b>-</b>	<b>Jeju-do</b>
226,310	-	68,738	10,085	1,754	-	-	Jeju

## 19. 농 지 개 량 조 합 Statement of Revenues

단위 : 천원

조 합 명	지 출							
	합 계	사업 비용 Project Cots			관리 비 Administrative Costs			자체사업비
		소 계	급수비용	보 수 비	소 계	인 건 비	경 비	
	Total	Sub-total	Irrigation Cost	Mending Cost	Sub-total	Personnel Cost	Office Expenditures	Costs Born by FIA
강 진	1,383,406	109,064	109,064	-	822,826	507,900	314,926	20,000
해 남	1,998,346	459,499	245,416	214,083	1,298,638	866,352	432,286	-
영 압	4,290,610	693,634	684,515	9,119	3,480,401	2,731,990	748,411	-
무 안	1,291,316	259,951	203,816	56,135	970,734	656,845	313,889	-
진 도	1,910,401	233,013	140,808	92,205	691,991	455,987	236,004	94,118
완 도	203,901	18,867	15,174	3,693	86,724	54,208	32,516	-
신 안	506,915	52,345	44,625	7,720	406,821	308,284	98,537	17,500
여 수	1,614,407	235,475	36,382	199,093	621,073	517,315	103,758	-
<b>경 상 북 도</b>	<b>43,389,620</b>	<b>7,469,274</b>	<b>4,849,230</b>	<b>2,620,044</b>	<b>23,609,150</b>	<b>17,969,901</b>	<b>5,639,249</b>	-
의 성	2,972,916	628,390	525,773	102,617	1,581,898	1,009,165	572,733	-
안 동	1,638,375	266,965	251,445	15,520	1,197,734	895,888	301,846	-
청 송	977,288	252,935	164,935	88,000	526,809	367,678	159,131	-
영 덕	1,070,783	287,155	163,303	123,852	621,272	406,008	215,264	-
포 향	8,494,900	1,382,334	593,566	788,768	2,403,781	1,814,265	589,516	-
경 주	3,499,355	600,665	439,173	161,492	2,510,452	1,942,592	567,860	-
영 천	1,543,890	201,679	201,679	-	965,655	644,327	321,328	-
경 산	4,181,227	960,077	288,957	671,120	2,781,731	2,429,798	351,933	-
고 령	1,947,325	351,109	325,388	25,721	1,473,243	1,206,177	267,066	-
성 주	899,210	129,388	129,388	-	526,662	308,125	218,537	-
칠 곡	2,076,156	218,624	218,624	-	769,019	505,679	263,340	-
구 미	6,113,936	956,249	600,354	355,895	3,649,150	3,105,550	543,600	-
상 주	2,818,148	657,954	491,145	166,809	1,550,513	1,064,283	486,230	-
문 경	2,842,118	209,931	169,981	39,950	1,478,084	1,083,402	394,682	-
예 천	1,530,458	201,949	190,539	11,410	1,140,363	897,684	242,679	-
영 주	783,535	163,870	94,980	68,890	432,784	289,280	143,504	-
<b>경 상 남 도</b>	<b>45,472,011</b>	<b>8,597,611</b>	<b>5,366,765</b>	<b>3,230,846</b>	<b>27,018,008</b>	<b>20,368,473</b>	<b>6,649,535</b>	<b>2,490,388</b>
진 산	2,975,439	705,883	552,083	153,800	1,616,423	1,046,627	569,796	113,850
의 령	2,735,445	553,178	372,640	180,538	768,389	467,221	301,168	-
함 안	3,020,779	782,073	664,489	117,584	1,755,128	1,246,142	508,986	120,000
창 념	2,806,481	662,984	504,406	158,578	1,718,076	1,172,939	545,137	166,149
밀 양	5,354,591	1,303,223	576,456	726,767	3,616,887	2,520,895	1,095,992	-
양 산	3,413,338	251,164	117,320	133,844	1,472,934	1,236,838	236,096	1,645,401
김 해	9,030,948	1,384,498	850,173	534,325	7,228,113	5,750,432	1,477,681	103,279
창 원	3,201,499	678,912	484,753	194,159	2,123,743	1,708,171	415,572	194,072
거 제	218,361	53,055	31,403	21,652	108,061	66,516	41,545	13,742
고 성	1,821,608	260,959	168,585	92,374	1,435,252	1,198,279	236,973	20,000
사 천	1,205,529	306,434	203,209	103,225	765,401	489,426	275,975	-
남 해	941,867	145,091	83,677	61,414	504,385	398,959	105,426	-
하 동	4,038,986	765,300	303,800	461,500	2,157,853	1,850,357	307,496	74,260
거 창	2,651,705	253,642	119,587	134,055	742,972	513,294	229,678	-
합 천	2,055,435	491,215	334,184	157,031	1,004,391	702,377	302,014	39,635
<b>제 주 도</b>	<b>321,744</b>	<b>50,946</b>	<b>9,946</b>	<b>41,000</b>	<b>249,739</b>	<b>195,614</b>	<b>54,125</b>	-
제 주	321,744	50,946	9,946	41,000	249,739	195,614	54,125	-

# 수입지출결산상황(계속)

## and Expenditures in FIA (Cont'd)

Unit : 1,000 Won

Expenditures									Name of FIA
사업외비용 Non-Project Costs	중·단기 차입원금 Loan Principal	장기채 상환금 Repayment for Loan	고정자산 취득비 Fixed Property Acquisition	유가증권 취득비 Securities Acquisition	농조자립육성 금고납부금 Payment for FIA self Support fund	재정자립 적립금 Preserve for Financial self Support	이월금 Carried Over	출자금 Financing	
23,397	-	318,558	22,432	-	-	-	67,129	-	Gangjin
-	-	185,801	-	-	-	54,408	-	-	Haenam
-	-	81,620	-	-	-	34,955	-	-	Yeongam
36,000	-	19,240	-	-	-	5,391	-	-	Muan
7,755	-	85,212	43,290	-	-	-	755,022	-	Jindo
51,109	-	17,492	-	-	-	29,709	-	-	Wando
5,559	-	12,533	-	-	-	12,157	-	-	Sinan
70,077	-	22,016	-	-	-	665,766	-	-	Yeosu
<b>180,758</b>	<b>161,100</b>	<b>4,210,643</b>	<b>248,410</b>	<b>12,890</b>	-	<b>6,162,467</b>	<b>1,334,928</b>	-	<b>Gyeongsangbuk-do</b>
24,328	161,100	520,908	355	12,890	-	43,047	-	-	Uiseong
-	-	173,676	-	-	-	-	-	-	Andong
-	-	157,946	25,606	-	-	12,836	1,156	-	Cheongsong
-	-	54,122	-	-	-	108,234	-	-	Yeongdeok
-	-	138,344	55,011	-	-	4,515,430	-	-	Pohang
24,875	-	263,140	28,787	-	-	-	71,436	-	Gyeongju
-	-	119,177	4,840	-	-	13,706	238,833	-	Yeongcheon
-	-	215,485	88,410	-	-	57,241	78,283	-	Gyeongsan
-	-	117,983	4,990	-	-	-	-	-	Goryeong
-	-	182,853	-	-	-	-	60,307	-	Seongju
-	-	189,657	19,886	-	-	-	878,970	-	Chilgok
-	-	321,194	12,827	-	-	1,174,516	-	-	Gumi
55,130	-	406,851	4,000	-	-	143,700	-	-	Sangju
76,425	-	999,761	3,698	-	-	74,219	-	-	Mungyeong
-	-	162,665	-	-	-	19,538	5,943	-	Yecheon
-	-	186,881	-	-	-	-	-	-	Yeongju
<b>138,055</b>	<b>143,525</b>	<b>3,793,387</b>	<b>253,839</b>	-	-	<b>1,137,091</b>	<b>1,900,107</b>	-	<b>Gyeongsangnam-do</b>
-	-	67,137	-	-	-	465,402	6,744	-	Jinsan
-	-	372,668	-	-	-	19,709	1,021,501	-	Uiryeong
-	-	104,943	-	-	-	258,635	-	-	Haman
4,653	-	215,085	5,429	-	-	32,532	1,573	-	Changnyeong
-	-	248,750	77,223	-	-	102,114	6,394	-	Miryang
-	-	-	30,003	-	-	13,836	-	-	Yongsan
-	-	149,570	112,013	-	-	53,475	-	-	Gimhae
2,180	-	140,174	1,610	-	-	60,808	-	-	Changwon
-	-	34,967	-	-	-	1,947	6,589	-	Geoje
-	-	71,303	21,203	-	-	12,891	-	-	Goseong
2,170	-	47,699	-	-	-	64,589	19,236	-	Sacheon
5,805	-	273,974	-	-	-	12,612	-	-	Namhae
98,360	-	922,543	-	-	-	20,670	-	-	Hadong
24,887	-	788,551	6,358	-	-	-	835,295	-	Geochang
-	143,525	356,023	-	-	-	17,871	2,775	-	Hapcheon
-	-	<b>1,754</b>	<b>14,520</b>	-	-	<b>4,785</b>	-	-	<b>Jeju-do</b>
-	-	1,754	14,520	-	-	4,785	-	-	Jeju

## 19. 농 지 개 량 조 합

### Statement of Revenues

단위 : 천원

(2) 보조사업특별회계 Special Account for Government Subsidy

시 도	수 입 Annual Revenue						
	계	설치사업	재해복구사업	경지정리사업	배선개선사업	개보수사업	기 타
	Total	New Irrigation Facility	Rehabilitation	Land Consolidation	Drainage Improvement	Repair	Others
1 9 9 3	398,561,405	92,628,044	11,161,201	168,625,880	56,153,627	-	69,992,653
1 9 9 4	493,717,497	135,345,919	6,417,721	169,693,145	59,245,987	-	123,014,725
1 9 9 5	835,083,682	194,797,344	33,897,346	365,312,127	68,124,100	-	172,952,765
1 9 9 6	1,118,741,697	214,769,853	33,949,723	496,701,422	94,069,812	-	279,250,887
1 9 9 7	1,357,291,045	291,200,553	24,596,712	537,304,224	126,908,983	199,362,854	177,917,719
1 9 9 8	1,571,845,054	468,845,849	35,231,241	491,587,324	147,949,665	257,245,056	170,985,919
<b>1 9 9 9</b>	<b>1,248,260,565</b>	<b>310,752,939</b>	<b>31,504,611</b>	<b>324,375,562</b>	<b>181,201,173</b>	<b>269,785,994</b>	<b>130,640,286</b>
서 울 특 별 시	-	-	-	-	-	-	-
대 구 광 역 시	4,787,793	-	196,963	-	48,855	4,125,975	416,000
인 천 광 역 시	14,051,305	7,199,000	774,729	-	-	4,933,576	1,144,000
울 산 광 역 시	3,230,000	1,692,564	-	308,000	-	645,000	584,436
경 기 도	85,272,496	3,444,920	5,940,057	3,659,550	28,744,000	28,043,378	15,440,591
강 원 도	45,683,983	16,645,120	3,849,582	3,278,684	1,391,008	14,251,524	6,268,065
충 청 북 도	59,739,576	9,755,309	3,685,122	20,738,901	3,212,274	15,737,545	6,610,425
충 청 남 도	168,183,952	22,734,306	5,471,450	70,609,793	20,482,651	31,211,530	17,674,222
전 라 북 도	272,825,939	49,993,054	1,900,960	103,857,522	44,799,312	48,138,069	24,137,022
전 라 남 도	258,847,511	67,445,207	1,637,623	77,157,384	30,125,761	62,662,435	19,819,101
경 상 북 도	160,724,799	80,097,543	3,303,740	19,776,890	18,801,036	26,682,862	12,062,728
경 상 남 도	174,788,211	51,745,916	4,744,385	24,988,838	33,596,276	33,254,100	26,458,696
제 주 도	125,000	-	-	-	-	100,000	25,000

# 수입지출결산상황(계속)

## and Expenditures in FIA (Cont'd)

Unit : 1,000 Won

계	지출 Annual Expenditure						Province
	설치사업 New Irrigation Facility	재해복구사업 Rehabilitation	경지정리사업 Land Consolidation	배수개선사업 Drainage Improvement	개보수사업 Repair	기타 Others	
Total							
390,356,366	89,456,587	9,864,713	166,267,642	55,580,865	-	69,186,559	1 9 9 3
479,294,120	131,490,606	5,016,542	165,078,108	58,266,361	-	119,442,503	1 9 9 4
802,622,422	189,766,280	24,311,355	352,183,951	67,542,310	-	168,818,526	1 9 9 5
1,115,173,502	213,904,742	33,510,558	495,762,122	93,449,255	-	278,546,825	1 9 9 6
1,341,848,859	283,046,702	23,872,576	535,751,089	126,229,771	197,995,121	174,953,600	1 9 9 7
1,547,453,667	454,465,652	32,457,918	489,897,790	135,817,884	256,807,945	178,006,478	1 9 9 8
<b>1,234,866,059</b>	<b>303,438,806</b>	<b>31,271,386</b>	<b>323,550,814</b>	<b>178,833,948</b>	<b>268,857,837</b>	<b>128,913,268</b>	<b>1 9 9 9</b>
-	-	-	-	-	-	-	Seoul-teukbyeolsi
4,787,793	-	196,963	-	48,855	4,125,975	416,000	Daegu-gwangyeoksi
14,051,305	7,199,000	774,729	-	-	4,933,576	1,144,000	Incheon-gwangyeoksi
3,230,000	1,692,564	-	308,000	-	645,000	584,436	Ulsan-gwangyeoksi
83,756,921	3,444,920	5,940,057	3,659,550	28,238,448	27,955,980	14,517,966	Gyeonggi-do
43,879,455	15,841,954	3,848,748	2,988,366	1,274,624	13,658,012	6,267,751	Gangwon-do
59,739,576	9,755,309	3,685,122	20,738,901	3,212,274	15,737,545	6,610,425	Chungcheongbuk-do
168,110,610	22,729,619	5,471,450	70,595,557	20,438,337	31,201,566	17,674,081	Chungcheongnam-do
272,003,863	49,567,619	1,898,253	103,628,563	44,752,470	48,022,694	24,134,264	Jeollabuk-do
256,024,040	62,805,444	1,471,015	79,478,937	29,072,541	63,617,679	19,578,424	Jeollanam-do
160,671,849	79,988,970	3,301,881	19,768,263	18,754,839	26,760,334	12,097,562	Gyeongsangbuk-do
168,485,647	50,413,407	4,683,168	22,384,677	33,041,560	32,099,476	25,863,359	Gyeongsangnam-do
125,000	-	-	-	-	100,000	25,000	Jeju-do

## 19. 농 지 개 량 조 합

### Statement of Revenues

단위 : 천원

시 도	수 입 Annual Revenue						
	계 Total	설치사업 New Irrigation Facility	재해복구사업 Rehabilitation	경지정리사업 Land Consolidation	배선개선사업 Drainage Improvement	개보수사업 Repair	기 타 Others
<b>총 계</b>	<b>1,248,260,565</b>	<b>310,752,939</b>	<b>31,504,611</b>	<b>324,375,562</b>	<b>181,201,173</b>	<b>269,785,994</b>	<b>130,640,286</b>
<b>대구광역시</b>	<b>4,787,793</b>	-	<b>196,963</b>	-	<b>48,855</b>	<b>4,125,975</b>	<b>416,000</b>
달 성	4,787,793	-	196,963	-	48,855	4,125,975	416,000
<b>인천광역시</b>	<b>14,051,305</b>	<b>7,199,000</b>	<b>774,729</b>	-	-	<b>4,933,576</b>	<b>1,144,000</b>
강 화	14,051,305	7,199,000	774,729	-	-	4,933,576	1,144,000
<b>울산광역시</b>	<b>3,230,000</b>	<b>1,692,564</b>	-	<b>308,000</b>	-	<b>645,000</b>	<b>584,436</b>
울 산	3,230,000	1,692,564	-	308,000	-	645,000	584,436
<b>경기도</b>	<b>85,272,496</b>	<b>3,444,920</b>	<b>5,940,057</b>	<b>3,659,550</b>	<b>28,744,000</b>	<b>28,043,378</b>	<b>15,440,591</b>
수 화	2,564,400	-	-	1,464,000	-	50,000	1,050,400
고 양	1,248,000	-	-	-	-	-	1,248,000
광 주	2,296,200	-	-	-	-	2,161,000	135,200
포 천	1,744,482	-	624,904	-	-	508,378	611,200
연 천	6,671,595	1,659,174	2,333,621	-	-	2,034,000	644,800
양 평	1,930,469	-	30,996	-	-	1,243,473	656,000
여 주	6,658,675	-	25,948	-	2,200,000	3,257,527	1,175,200
이 천	2,377,000	-	-	-	-	1,449,000	928,000
기 호	25,146,960	-	-	507,000	12,658,000	7,683,000	4,298,960
홍 안	994,000	-	-	-	-	370,000	624,000
한 강	4,310,167	-	-	-	4,310,167	-	-
파 주	16,795,412	1,785,746	2,856,692	-	4,354,654	5,787,000	2,011,320
평 택	12,535,136	-	67,896	1,688,550	5,221,179	3,500,000	2,057,511
<b>강원도</b>	<b>45,683,983</b>	<b>16,645,120</b>	<b>3,849,582</b>	<b>3,278,684</b>	<b>1,391,008</b>	<b>14,251,524</b>	<b>6,268,065</b>
춘 천	2,579,691	37,679	693,128	-	-	1,526,484	322,400
홍 천	10,202,604	5,012,006	73,969	372,617	-	3,431,339	1,312,673
원 주	6,985,678	2,273,187	-	995,505	1,391,008	1,899,578	426,400
중 앙	9,950,455	3,155,177	2,884,765	666,500	-	2,325,734	918,279
영 북	6,177,462	-	53,400	1,244,062	-	2,535,000	2,345,000
강 릉	9,788,093	6,167,071	144,320	-	-	2,533,389	943,313
<b>충청북도</b>	<b>59,739,576</b>	<b>9,755,309</b>	<b>3,685,122</b>	<b>20,738,901</b>	<b>3,212,274</b>	<b>15,737,545</b>	<b>6,610,425</b>
청 원	16,896,927	1,497,938	-	7,400,840	3,029,550	4,448,599	520,000
보 은	6,640,798	573,220	1,974,770	1,421,662	-	2,022,214	648,932
옥 천	2,369,785	-	-	406,385	-	1,491,000	472,400
영 동	1,063,600	-	-	-	-	710,000	353,600
진 천	3,803,793	-	-	879,893	110,000	1,587,000	1,226,900
괴 산	8,210,354	3,200,159	-	2,726,595	-	1,830,000	453,600
음 성	6,149,732	-	291,584	2,891,424	72,724	760,000	2,134,000
충 주	11,480,390	2,538,720	1,418,768	5,012,102	-	2,074,000	436,800
제 천	3,124,197	1,945,272	-	-	-	814,732	364,193

# 수입지출결산상황(계속)

## and Expenditures in FIA (Cont'd)

Unit : 1,000 Won

계	지출 Annual Expenditure						기타	Name of FIA
	설치사업 New Irrigation Facility	재해복구사업 Rehabilitation	경지정리사업 Land Consolidation	배수개선사업 Drainage Improvement	개보수사업 Repair	기타		
Total								
<b>1,234,866,059</b>	<b>303,438,806</b>	<b>31,271,386</b>	<b>323,550,814</b>	<b>178,833,948</b>	<b>268,857,837</b>	<b>128,913,268</b>	<b>Total</b>	
<b>4,787,793</b>	-	<b>196,963</b>	-	<b>48,855</b>	<b>4,125,975</b>	<b>416,000</b>	<b>Daegu-gwangyeoksi</b>	
4,787,793	-	196,963	-	48,855	4,125,975	416,000	Dalseong	
<b>14,051,305</b>	<b>7,199,000</b>	<b>774,729</b>	-	-	<b>4,933,576</b>	<b>1,144,000</b>	<b>Incheon-gwangyeoksi</b>	
14,051,305	7,199,000	774,729	-	-	4,933,576	1,144,000	Ganghwa	
<b>3,230,000</b>	<b>1,692,564</b>	-	<b>308,000</b>	-	<b>645,000</b>	<b>584,436</b>	<b>Ulsan-gwangyeoksi</b>	
3,230,000	1,692,564	-	308,000	-	645,000	584,436	Ulsan	
<b>83,756,921</b>	<b>3,444,920</b>	<b>5,940,057</b>	<b>3,659,550</b>	<b>28,238,448</b>	<b>27,955,980</b>	<b>14,517,966</b>	<b>Gyeonggi-do</b>	
2,564,400	-	-	1,464,000	-	50,000	1,050,400	Suchwa	
1,248,000	-	-	-	-	-	1,248,000	Goyang	
2,296,200	-	-	-	-	2,161,000	135,200	Gwangju	
1,744,482	-	624,904	-	-	508,378	611,200	Pocheon	
6,671,595	1,659,174	2,333,621	-	-	2,034,000	644,800	Yeoncheon	
1,930,469	-	30,996	-	-	1,243,473	656,000	Yangpyeong	
6,658,675	-	25,948	-	2,200,000	3,257,527	1,175,200	Yeoju	
2,377,000	-	-	-	-	1,449,000	928,000	Icheon	
23,631,385	-	-	507,000	12,152,448	7,595,602	3,376,335	Giho	
994,000	-	-	-	-	370,000	624,000	Heungan	
4,310,167	-	-	-	4,310,167	-	-	Hangang	
16,795,412	1,785,746	2,856,692	-	4,354,654	5,787,000	2,011,320	Paju	
12,535,136	-	67,896	1,688,550	5,221,179	3,500,000	2,057,511	Pyeongtaek	
<b>43,879,455</b>	<b>15,841,954</b>	<b>3,848,748</b>	<b>2,988,366</b>	<b>1,274,624</b>	<b>13,658,012</b>	<b>6,267,751</b>	<b>Gangwon-do</b>	
2,577,762	36,759	692,295	-	-	1,526,616	322,092	Chuncheon	
9,849,813	5,010,076	73,968	82,299	-	3,370,803	1,312,667	Hongcheon	
5,535,870	1,472,871	-	995,505	1,274,624	1,366,470	426,400	Wonju	
9,950,455	3,155,177	2,884,765	666,500	-	2,325,734	918,279	Jungang	
6,177,462	-	53,400	1,244,062	-	2,535,000	2,345,000	Yeongbuk	
9,788,093	6,167,071	144,320	-	-	2,533,389	943,313	Gangneung	
<b>59,739,576</b>	<b>9,755,309</b>	<b>3,685,122</b>	<b>20,738,901</b>	<b>3,212,274</b>	<b>15,737,545</b>	<b>6,610,425</b>	<b>Chungcheongbuk-do</b>	
16,896,927	1,497,938	-	7,400,840	3,029,550	4,448,599	520,000	Cheongwon	
6,640,798	573,220	1,974,770	1,421,662	-	2,022,214	648,932	Boeun	
2,369,785	-	-	406,385	-	1,491,000	472,400	Okcheon	
1,063,600	-	-	-	-	710,000	353,600	Yeongdong	
3,803,793	-	-	879,893	110,000	1,587,000	1,226,900	Jincheon	
8,210,354	3,200,159	-	2,726,595	-	1,830,000	453,600	Goesan	
6,149,732	-	291,584	2,891,424	72,724	760,000	2,134,000	Eumseong	
11,480,390	2,538,720	1,418,768	5,012,102	-	2,074,000	436,800	Chungju	
3,124,197	1,945,272	-	-	-	814,732	364,193	Jecheon	

## 19. 농 지 개 량 조 합

### Statement of Revenues

단위 : 천원

시 도	수 입 Annual Revenue						
	계	설치사업	재해복구사업	경지정리사업	배선개선사업	개보수사업	기 타
	Total	New Irrigation Facility	Rehabilitation	Land Consolidation	Drainage Improvement	Repair	Others
<b>총 청 남 도</b>	<b>168,183,952</b>	<b>22,734,306</b>	<b>5,471,450</b>	<b>70,609,793</b>	<b>20,482,651</b>	<b>31,211,530</b>	<b>17,674,222</b>
대 금	3,087,200	1,692,000	-	1,001,200	-	319,000	75,000
연 기	9,110,780	3,100,000	-	4,186,300	102,000	186,000	1,536,480
공 주	5,075,258	2,901,487	-	313,000	165,651	850,000	845,120
논 산	18,500,642	800,477	765,216	8,501,439	2,555,000	3,616,131	2,262,379
부 여	19,556,257	1,850,000	1,560,007	9,797,850	3,380,000	1,926,000	1,042,400
서 천	7,817,142	-	-	3,595,200	2,378,882	925,460	917,600
보 령	7,290,314	-	-	2,996,001	-	3,447,000	847,313
청 양	19,641,300	6,475,000	-	10,693,700	-	1,526,000	946,600
홍 성	3,779,655	2,100,000	184,855	-	-	850,000	644,800
예 당	21,744,953	-	731,263	6,501,100	5,588,000	7,536,630	1,387,960
서 산	10,273,690	2,600,000	1,288,700	1,417,600	500,000	2,418,950	2,048,440
당 진	20,183,814	-	345,837	11,758,000	2,833,118	2,816,459	2,430,400
온 양	20,384,147	1,215,342	595,572	9,848,403	2,980,000	4,115,900	1,628,930
천 안	1,738,800	-	-	-	-	678,000	1,060,800
<b>전 라 북 도</b>	<b>272,825,939</b>	<b>49,993,054</b>	<b>1,900,960</b>	<b>103,857,522</b>	<b>44,799,312</b>	<b>48,138,069</b>	<b>24,137,022</b>
동 진	87,929,985	-	14,512	40,256,689	17,472,662	19,126,950	11,059,172
전 북	39,434,227	-	35,340	14,669,086	11,903,923	11,021,895	1,803,983
전 주	32,527,347	12,952,211	1,220,479	4,386,367	8,228,000	3,232,675	2,507,615
고 창	13,980,251	3,246,153	630,629	5,409,535	2,585,727	1,107,407	1,000,800
정 읍	3,881,134	26,934	-	815,058	154,000	1,903,142	982,000
남 원	49,736,213	27,306,756	-	14,830,805	100,000	4,384,000	3,114,652
순 창	9,960,681	6,461,000	-	680,881	-	1,822,000	996,800
금 강	35,376,101	-	-	22,809,101	4,355,000	5,540,000	2,672,000
<b>전 라 남 도</b>	<b>258,847,511</b>	<b>67,445,207</b>	<b>1,637,623</b>	<b>77,157,384</b>	<b>30,125,761</b>	<b>62,662,435</b>	<b>19,819,101</b>
영 산	50,421,261	6,954,573	702,795	22,018,272	5,390,683	14,626,220	728,718
영 광	27,566,323	4,362,237	-	14,255,540	3,946,171	4,773,638	228,737
곡 성	8,134,521	4,144,949	-	1,140,274	-	2,129,908	719,390
구 례	5,599,016	3,411,569	-	-	-	1,908,035	279,412
광 양	2,446,180	-	-	-	-	2,331,258	114,922
순 천	5,952,334	-	248,956	-	3,022,270	2,481,208	199,900
고 흥	16,755,367	6,929,516	94,870	7,407,037	-	2,242,546	81,398
보 성	10,849,681	7,418,405	-	1,424,050	-	722,559	1,284,667
화 순	10,713,883	6,665,741	-	62,000	-	2,572,116	1,414,026
장 흥	24,865,365	-	389,201	7,661,000	4,106,000	6,042,730	6,666,434
강 진	12,601,760	7,491,779	-	-	508,483	3,512,876	1,088,622
해 남	29,014,398	13,454,423	68,985	6,309,889	5,946,573	2,943,017	291,511
영 암	18,907,024	1,564,212	12,089	10,781,811	1,809,600	3,469,617	1,269,695
무 안	2,464,072	-	-	659,907	-	844,548	959,617
진 도	13,491,045	4,163,027	-	-	184,544	8,295,586	847,888
완 도	1,586,126	-	120,727	-	127,000	723,819	614,580
신 안	3,696,865	146,768	-	644,519	-	1,453,657	1,451,921
여 수	13,782,290	738,008	-	4,793,085	5,084,437	1,589,097	1,577,663



# 수입지출결산상황(계속)

## and Expenditures in FIA (Cont'd)

Unit : 1,000 Won

계	지출 Annual Expenditure						기타	Name of FIA
	설치사업	재해복구사업	경지정리사업	배수개선사업	개보수사업	기타		
	New Irrigation Facility	Rehabilitation	Land Consolidation	Drainage Improvement	Repair	Others		
Total								
<b>168,110,610</b>	<b>22,729,619</b>	<b>5,471,450</b>	<b>70,595,557</b>	<b>20,438,337</b>	<b>31,201,566</b>	<b>17,674,081</b>	<b>Chungcheongnam-do</b>	
3,087,200	1,692,000	-	1,001,200	-	319,000	75,000	Daegu	
9,110,780	3,100,000	-	4,186,300	102,000	186,000	1,536,480	Yeongi	
5,001,928	2,896,800	-	298,766	121,344	840,038	844,980	Gongju	
18,500,642	800,477	765,216	8,501,439	2,555,000	3,616,131	2,262,379	Nonsan	
19,556,257	1,850,000	1,560,007	9,797,850	3,380,000	1,926,000	1,042,400	Bueyo	
7,817,142	-	-	3,595,200	2,378,882	925,460	917,600	Seocheon	
7,290,314	-	-	2,996,001	-	3,447,000	847,313	Boryeong	
19,641,300	6,475,000	-	10,693,700	-	1,526,000	946,600	Cheongyang	
3,779,655	2,100,000	184,855	-	-	850,000	644,800	Hongseong	
21,744,941	-	731,263	6,501,098	5,587,993	7,536,628	1,387,959	Yedang	
10,273,690	2,600,000	1,288,700	1,417,600	500,000	2,418,950	2,048,440	Seosan	
20,183,814	-	345,837	11,758,000	2,833,118	2,816,459	2,430,400	Dangjin	
20,384,147	1,215,342	595,572	9,848,403	2,980,000	4,115,900	1,628,930	Onyang	
1,738,800	-	-	-	-	678,000	1,060,800	Cheonan	
<b>272,003,863</b>	<b>49,567,619</b>	<b>1,898,253</b>	<b>103,628,563</b>	<b>44,752,470</b>	<b>48,022,694</b>	<b>24,134,264</b>	<b>Jeollabuk-do</b>	
87,929,985	-	14,512	40,256,689	17,472,662	19,126,950	11,059,172	Dongjin	
39,040,937	-	35,340	14,440,127	11,857,725	10,906,520	1,801,225	Jeonbuk	
32,527,347	12,952,211	1,220,479	4,386,367	8,228,000	3,232,675	2,507,615	Jeonju	
13,578,399	2,847,652	627,922	5,409,535	2,585,083	1,107,407	1,000,800	Gochang	
3,854,200	-	-	815,058	154,000	1,903,142	982,000	Jeongeup	
49,736,213	27,306,756	-	14,830,805	100,000	4,384,000	3,114,652	Namwon	
9,960,681	6,461,000	-	680,881	-	1,822,000	996,800	Sunchang	
35,376,101	-	-	22,809,101	4,355,000	5,540,000	2,672,000	Geumgang	
<b>256,024,040</b>	<b>62,805,444</b>	<b>1,471,015</b>	<b>79,478,937</b>	<b>29,072,541</b>	<b>63,617,679</b>	<b>19,578,424</b>	<b>Jeollanam-do</b>	
52,096,668	6,459,195	520,353	24,489,349	5,351,882	14,422,905	852,984	Yeongsangang	
27,566,323	4,362,235	-	14,262,777	3,946,177	4,773,638	221,496	Yeonggwang	
8,134,521	4,144,949	-	1,140,274	-	2,129,908	719,390	Gokseong	
5,394,132	3,218,084	-	-	-	1,902,391	273,657	Gurye	
2,446,180	-	-	-	-	2,331,258	114,922	Gwangyang	
5,952,334	-	248,956	-	3,022,270	2,481,208	199,900	Suncheon	
16,755,367	6,929,516	94,870	7,407,037	-	2,242,546	81,398	Goheung	
10,849,681	7,418,405	-	1,424,050	-	722,559	1,284,667	Boseong	
10,397,537	6,517,728	-	62,000	-	2,567,189	1,250,620	Hwasun	
24,865,365	-	389,201	7,661,000	4,106,000	6,042,730	6,666,434	Jangheung	
10,472,700	5,480,140	-	-	497,525	3,508,365	986,670	Gangjin	
27,081,369	11,964,306	78,774	6,254,108	5,577,617	2,915,506	291,058	Haenam	
18,142,582	1,360,601	18,134	10,773,140	1,251,395	3,469,617	1,269,695	Yeongam	
2,462,320	-	-	659,898	-	844,569	957,853	Muan	
14,705,359	4,128,207	-	-	181,722	9,553,640	841,790	Jindo	
1,586,126	-	120,727	-	127,000	723,819	614,580	Wando	
3,537,550	146,768	-	570,973	-	1,438,215	1,381,594	Sinan	
13,577,926	675,310	-	4,774,331	5,010,953	1,547,616	1,569,716	Yeosu	

## 19. 농 지 개 량 조 합

### Statement of Revenues

단위 : 천원

시 도	수 입 Annual Revenue						
	계 Total	설치사업 New Irrigation Facility	재해복구사업 Rehabilitation	경지정리사업 Land Consolidation	배선개선사업 Drainage Improvement	개보수사업 Repair	기 타 Others
<b>경 상 북 도</b>	<b>160,724,799</b>	<b>80,097,543</b>	<b>3,303,740</b>	<b>19,776,890</b>	<b>18,801,036</b>	<b>26,682,862</b>	<b>12,062,728</b>
의 성	16,157,097	5,613,242	-	4,346,971	3,190,243	2,128,101	878,540
안 동	3,493,838	-	84,328	1,017,437	-	1,914,305	477,768
청 송	4,251,214	461,973	180,684	1,698,639	-	1,324,410	585,508
영 덕	16,945,891	10,601,000	410,393	1,096,417	2,603,699	871,782	1,362,600
포 향	17,673,941	9,488,933	976,168	871,408	2,472,189	3,072,000	793,243
경 주	16,157,923	9,781,356	-	-	-	3,592,885	2,783,682
영 천	5,404,414	2,159,083	158,465	-	928,400	1,114,946	1,043,520
경 산	10,856,793	9,643,706	182,698	328,388	150,000	340,001	212,000
고 령	11,556,930	2,030,000	9,000	679,317	6,486,189	1,163,000	1,189,424
성 주	14,177,482	12,697,774	92,146	-	23,774	1,316,052	47,736
칠 곡	1,295,173	-	200,377	-	-	826,136	268,660
구 미	10,877,868	5,508,538	39,061	-	2,285,716	1,430,847	1,613,706
상 주	12,284,260	1,458,543	799,845	6,819,353	660,826	2,479,670	66,023
문 경	3,913,492	-	36,231	470,102	-	3,342,727	64,432
예 천	7,707,259	4,983,395	-	997,728	-	1,216,000	510,136
영 주	7,971,224	5,670,000	134,344	1,451,130	-	550,000	165,750
<b>경 상 남 도</b>	<b>174,788,211</b>	<b>51,745,916</b>	<b>4,744,385</b>	<b>24,988,838</b>	<b>33,596,276</b>	<b>33,254,100</b>	<b>26,458,696</b>
진 산	19,652,687	8,616,511	612,838	308,480	5,012,658	3,976,000	1,126,200
의 령	11,696,496	492,000	883,894	1,072,764	4,456,693	3,232,000	1,559,145
함 안	15,287,459	4,724,533	617,852	438,713	6,254,204	2,074,000	1,178,157
창 념	10,288,192	2,850,767	1	515,227	4,049,742	2,872,065	390
밀 양	21,427,012	1,440,702	39,139	14,383,290	150,000	4,079,386	1,334,495
양 산	97,898	-	-	-	-	-	97,898
김 해	14,194,909	130,000	-	2,316,240	6,772,979	2,606,400	2,369,290
창 원	9,472,616	1,267,239	-	778,377	3,900,000	1,060,000	2,467,000
거 제	3,361,756	3,027,323	50,433	-	-	100,000	184,000
고 성	5,086,488	566,036	584,306	1,065,835	-	1,933,000	937,311
사 천	6,908,090	1,370,581	702,934	82,575	560,000	3,472,000	720,000
남 해	4,763,966	2,300,000	-	749,966	-	1,302,000	412,000
하 동	20,139,929	17,405,127	1,118,802	-	110,000	578,000	928,000
거 창	17,184,998	-	-	580,852	-	4,743,336	11,860,810
합 천	15,225,715	7,555,097	134,186	2,696,519	2,330,000	1,225,913	1,284,000
<b>제 주 도</b>	<b>125,000</b>	<b>-</b>	<b>-</b>	<b>-</b>	<b>-</b>	<b>100,000</b>	<b>25,000</b>
제 주	125,000	-	-	-	-	100,000	25,000

# 수입지출결산상황

## and Expenditures in FIA

Unit : 1,000 Won

계	지출 Annual Expenditure						기타	Name of FIA
	설치사업 New Irrigation Facility	재해복구사업 Rehabilitation	경지정리사업 Land Consolidation	배수개선사업 Drainage Improvement	개보수사업 Repair	기타		
Total								
<b>160,671,849</b>	<b>79,988,970</b>	<b>3,301,881</b>	<b>19,768,263</b>	<b>18,754,839</b>	<b>26,760,334</b>	<b>12,097,562</b>	<b>Gyeongsangbuk-do</b>	
16,157,097	5,613,242	-	4,346,971	3,190,243	2,128,101	878,540	Uiseong	
3,493,838	-	84,328	1,017,437	-	1,914,305	477,768	Andong	
4,251,214	461,973	180,684	1,698,639	-	1,324,410	585,508	Cheongsong	
16,799,304	10,524,178	408,510	1,087,790	2,569,363	859,765	1,349,698	Yeongdeok	
17,673,941	9,488,933	976,168	871,408	2,472,189	3,072,000	793,243	Pohang	
16,157,923	9,781,356	-	-	-	3,592,885	2,783,682	Gyeongju	
5,404,414	2,159,083	158,465	-	928,400	1,114,946	1,043,520	Yeongcheon	
10,856,793	9,643,706	182,698	328,388	150,000	340,001	212,000	Gyeongsan	
11,556,930	2,030,000	9,000	679,317	6,486,189	1,163,000	1,189,424	Goryeong	
14,271,119	12,666,023	92,170	-	11,913	1,405,541	95,472	Seongju	
1,295,173	-	200,377	-	-	826,136	268,660	Chilgok	
10,877,868	5,508,538	39,061	-	2,285,716	1,430,847	1,613,706	Gumi	
12,284,260	1,458,543	799,845	6,819,353	660,826	2,479,670	66,023	Sangju	
3,913,492	-	36,231	470,102	-	3,342,727	64,432	Mungyeong	
7,707,259	4,983,395	-	997,728	-	1,216,000	510,136	Yecheon	
7,971,224	5,670,000	134,344	1,451,130	-	550,000	165,750	Yeongju	
<b>168,485,647</b>	<b>50,413,407</b>	<b>4,683,168</b>	<b>22,384,677</b>	<b>33,041,560</b>	<b>32,099,476</b>	<b>25,863,359</b>	<b>Gyeongsangnam-do</b>	
19,652,687	8,616,511	612,838	308,480	5,012,658	3,976,000	1,126,200	Jinsan	
11,696,496	492,000	883,894	1,072,764	4,456,693	3,232,000	1,559,145	Uiryeong	
13,787,608	4,155,251	617,879	87,442	5,724,471	2,036,453	1,166,112	Haman	
10,288,192	2,850,767	1	515,227	4,049,742	2,872,065	390	Changnyeong	
18,386,966	1,419,996	25,268	12,170,007	125,017	3,352,609	1,294,069	Miryang	
97,898	-	-	-	-	-	97,898	Yangsan	
14,194,909	130,000	-	2,316,240	6,772,979	2,606,400	2,369,290	Gimhae	
9,472,616	1,267,239	-	778,377	3,900,000	1,060,000	2,467,000	Changwon	
2,475,537	2,284,802	3,060	-	-	5,114	182,561	Geoje	
5,086,488	566,036	584,306	1,065,835	-	1,933,000	937,311	Goseong	
6,908,090	1,370,581	702,934	82,575	560,000	3,472,000	720,000	Sacheon	
4,763,966	2,300,000	-	749,966	-	1,302,000	412,000	Namhae	
20,139,929	17,405,127	1,118,802	-	110,000	578,000	928,000	Hadong	
16,308,550	-	-	541,245	-	4,447,922	11,319,383	Geochang	
15,225,715	7,555,097	134,186	2,696,519	2,330,000	1,225,913	1,284,000	Hapcheon	
<b>125,000</b>	-	-	-	-	<b>100,000</b>	<b>25,000</b>	<b>Jeju-do</b>	
125,000	-	-	-	-	100,000	25,000	Jeju	

## 20. 농 지 개 량 조 합

### Long-term Loan

단위 : 천원      가. 시도별 By Province

조 합 명	차 입 액 Borrowings			상 환 액		
				농 조 자 체 상 환 액 FIA Repayments		
	계	원 금	이 자	계	원 금	이 자
	Total	Principal	Interest	Total	Principal	Interest
<b>총 계</b>	<b>915,554,070</b>	<b>415,695,553</b>	<b>499,858,517</b>	<b>97,711,395</b>	<b>31,123,386</b>	<b>66,588,009</b>
서울특별시	-	-	-	-	-	-
대구광역시	9,542,427	4,608,591	4,933,836	1,330,935	507,071	823,864
인천광역시	10,326,375	4,931,720	5,394,655	1,107,483	443,717	663,766
울산광역시	4,302,669	2,010,533	2,292,136	733,364	252,954	480,410
경기도	127,123,544	58,438,867	68,684,677	15,428,890	5,254,024	10,174,866
강원도	48,193,434	21,897,465	26,295,969	4,728,823	1,084,863	3,643,960
충청북도	51,269,632	22,354,646	28,914,986	6,217,524	1,468,685	4,748,839
충청남도	93,088,514	43,198,260	49,890,254	11,336,200	5,113,871	6,222,329
전라북도	100,631,777	45,227,374	55,404,403	12,490,923	3,081,020	9,409,903
전라남도	152,178,161	69,585,996	82,592,165	18,104,618	5,497,390	12,607,228
경상북도	148,954,902	66,874,311	82,080,591	15,717,096	4,627,637	11,089,459
경상남도	169,754,500	76,423,795	93,330,705	10,477,991	3,769,889	6,708,102
제주도	188,135	143,995	44,140	37,548	22,265	15,283

### 나. 조합별 By FIA

서울특별시	-	-	-	-	-	-
대구광역시	9,542,427	4,608,591	4,933,836	1,330,935	507,071	823,864
달성	9,542,427	4,608,591	4,933,836	1,330,935	507,071	823,864
인천광역시	10,326,375	4,931,720	5,394,655	1,107,483	443,717	663,766
강화	10,326,375	4,931,720	5,394,655	1,107,483	443,717	663,766
울산광역시	4,302,669	2,010,533	2,292,136	733,364	252,954	480,410
울산	4,302,669	2,010,533	2,292,136	733,364	252,954	480,410
경기도	127,123,544	58,438,867	68,684,677	15,428,890	5,254,024	10,174,866
수화	6,973,159	2,922,999	4,050,160	627,845	119,306	508,539
고양	532,562	288,708	243,854	185,027	109,939	75,088
광주	755,391	375,987	379,404	149,179	68,603	80,576
포천	4,576,306	1,978,179	2,598,127	341,906	94,582	247,324
연천	1,680,845	820,997	859,848	283,639	112,445	171,194
양평	12,111,208	5,479,055	6,632,153	746,206	145,875	600,331
여주	12,357,494	5,231,086	7,126,408	1,128,142	258,267	869,875
이천	609,240	310,140	299,100	116,010	50,637	65,373
기호	19,766,653	8,959,176	10,807,477	2,321,817	782,583	1,539,234
홍안	733,287	398,794	334,493	248,975	171,154	77,821
한강	16,888,885	7,724,511	9,164,374	536,165	191,966	344,199
파주	25,205,694	11,488,161	13,717,533	3,745,511	1,256,272	2,489,239
평택	24,932,820	12,461,074	12,471,746	4,998,468	1,892,395	3,106,073
강원도	48,193,434	21,897,465	26,295,969	4,728,823	1,084,863	3,643,960
춘천	6,262,324	2,812,104	3,450,220	260,894	31,074	229,820
홍천	7,278,322	3,378,004	3,900,318	603,222	212,290	390,932
원주	3,841,353	1,744,584	2,096,769	353,127	82,217	270,910
증평	5,209,321	2,515,658	2,693,663	1,167,714	395,790	771,924
영양	2,035,938	999,994	1,035,944	487,079	110,067	377,012
강릉	23,566,176	10,447,121	13,119,055	1,856,787	253,425	1,603,362
충청북도	51,269,632	22,354,646	28,914,986	6,217,524	1,468,685	4,748,839
청원	6,611,835	2,987,280	3,624,555	780,750	284,079	496,671

주 : 차입액에서 농조자체상환액을 제외한 금액은 국고보조금이며, 미상환액은 국고보조금에 포함되었음.

# 장기 차입 및 상환 실적

## Borrowing and Repayment in FIA

Unit : 1,000 Won

Repayments					미상환액 Outstanding			Name of FIA
국고보조액 Governments Subsidy					계 Total	원금 Principal	이자 Interest	
계 Total	이자차액보전액 Supplement for Interest	탕감액 Written off Amount		이 자 Interest				
계 Total	이 자 차 액 Supplement for Interest	소 계 Sub-total	원 금 Principal	이 자 Interest	계 Total	원 금 Principal	이 자 Interest	
<b>817,842,675</b>	<b>16,722,405</b>	<b>801,120,270</b>	<b>384,572,167</b>	<b>416,548,103</b>	<b>(429,439,234)</b>	<b>(268,406,397)</b>	<b>(161,032,837)</b>	<b>Total</b>
-	-	-	-	-	(-)	(-)	(-)	Seoul-teukbyeolsi
8,211,492	300,646	7,910,846	4,101,520	3,809,326	(2,794,685)	(1,819,421)	(975,264)	Daegu-gwangyeoksi
9,218,892	178,644	9,040,248	4,488,003	4,552,245	(5,223,330)	(3,385,258)	(1,838,072)	Incheon-gwangyeoksi
3,569,305	120,374	3,448,931	1,757,579	1,691,352	(1,847,723)	(1,183,430)	(664,293)	Ulsan-gwangyeoksi
111,694,654	2,951,582	108,743,072	53,184,843	55,558,229	(60,657,514)	(39,169,448)	(21,488,066)	Gyeonggi-do
43,464,611	548,224	42,916,387	20,812,602	22,103,785	(23,115,602)	(14,936,495)	(8,179,107)	Gangwon-do
45,052,108	1,231,470	43,820,638	20,885,961	22,934,677	(25,635,762)	(16,393,795)	(9,241,967)	Chungcheongbuk-do
81,752,314	1,743,315	80,008,999	38,084,389	41,924,610	(47,983,181)	(29,622,476)	(18,360,705)	Chungcheongnam-do
88,140,854	1,675,315	86,465,539	42,146,354	44,319,185	(47,962,546)	(29,525,874)	(18,436,672)	Jeollabuk-do
134,073,543	4,297,053	129,776,490	64,088,606	65,687,884	(54,740,883)	(34,540,369)	(20,200,514)	Jellanam-do
133,237,806	1,816,635	131,421,171	62,246,674	69,174,497	(81,439,991)	(50,454,675)	(30,985,316)	Gyeongsangbuk-do
159,276,509	1,856,824	157,419,685	72,653,906	84,765,779	(78,034,207)	(47,371,705)	(30,662,502)	Gyeongsangnam-do
150,587	2,323	148,264	121,730	26,534	(3,810)	(3,451)	(359)	Jeju-do
-	-	-	-	-	(-)	(-)	(-)	Seoul-teukbyeolsi
-	-	-	-	-	(-)	(-)	(-)	Seoul
<b>8,211,492</b>	<b>300,646</b>	<b>7,910,846</b>	<b>4,101,520</b>	<b>3,809,326</b>	<b>(2,794,685)</b>	<b>(1,819,421)</b>	<b>(975,264)</b>	<b>Daegu-gwangyeoksi</b>
8,211,492	300,646	7,910,846	4,101,520	3,809,326	(2,794,685)	(1,819,421)	(975,264)	Dalseong
<b>9,218,892</b>	<b>178,644</b>	<b>9,040,248</b>	<b>4,488,003</b>	<b>4,552,245</b>	<b>(5,223,330)</b>	<b>(3,385,258)</b>	<b>(1,838,072)</b>	<b>Incheon-gwangyeoksi</b>
9,218,892	178,644	9,040,248	4,488,003	4,552,245	(5,223,330)	(3,385,258)	(1,838,072)	Ganghwa
<b>3,569,305</b>	<b>120,374</b>	<b>3,448,931</b>	<b>1,757,579</b>	<b>1,691,352</b>	<b>(1,847,723)</b>	<b>(1,183,430)</b>	<b>(664,293)</b>	<b>Ulsan-gwangyeoksi</b>
3,569,305	120,374	3,448,931	1,757,579	1,691,352	(1,847,723)	(1,183,430)	(664,293)	Ulsan
<b>111,694,654</b>	<b>2,951,582</b>	<b>108,743,072</b>	<b>53,184,843</b>	<b>55,558,229</b>	<b>(60,657,514)</b>	<b>(39,169,448)</b>	<b>(21,488,066)</b>	<b>Gyeonggi-do</b>
6,345,314	32,912	6,312,402	2,803,693	3,508,709	(3,790,483)	(2,055,973)	(1,734,510)	Suchwa
347,535	14,782	332,753	178,769	153,984	(170,827)	(116,725)	(54,102)	Goyang
606,212	22,979	583,233	307,384	275,849	(288,184)	(199,292)	(88,892)	Gwangju
4,234,400	126,286	4,108,114	1,883,597	2,224,517	(2,200,131)	(1,466,038)	(734,093)	Pocheon
1,397,206	63,299	1,333,907	708,552	625,355	(678,658)	(452,666)	(225,992)	Yeoncheon
11,365,002	184,250	11,180,752	5,333,180	5,847,572	(6,121,290)	(3,922,860)	(2,198,430)	Yangpyeong
11,229,352	173,528	11,055,824	4,972,819	6,083,005	(7,208,036)	(4,312,134)	(2,895,902)	Yeosu
493,230	22,439	470,791	259,503	211,288	(237,018)	(162,401)	(74,617)	Icheon
17,444,836	355,921	17,088,915	8,176,593	8,912,322	(9,824,135)	(6,218,816)	(3,605,319)	Giho
484,312	31,999	452,313	227,640	224,673	(266,947)	(173,887)	(93,060)	Heungan
16,352,720	92,028	16,260,692	7,532,545	8,728,147	(10,193,383)	(6,403,406)	(3,789,977)	Hangang
21,460,183	778,461	20,681,722	10,231,889	10,449,833	(11,962,407)	(8,016,353)	(3,946,054)	Paju
19,934,352	1,052,698	18,881,654	10,568,679	8,312,975	(7,716,015)	(5,668,897)	(2,047,118)	Pyeongtaek
<b>43,464,611</b>	<b>548,224</b>	<b>42,916,387</b>	<b>20,812,602</b>	<b>22,103,785</b>	<b>(23,115,602)</b>	<b>(14,936,495)</b>	<b>(8,179,107)</b>	<b>Gangwon-do</b>
6,001,430	66,026	5,935,404	2,781,030	3,154,374	(2,918,025)	(1,807,165)	(1,110,860)	Chuncheon
6,675,100	105,939	6,569,161	3,165,714	3,403,447	(3,666,518)	(2,412,397)	(1,254,121)	Hongcheon
3,488,226	100,631	3,387,595	1,662,367	1,725,228	(1,808,921)	(1,186,674)	(622,247)	Wonju
4,041,607	206,796	3,834,811	2,119,868	1,714,943	(1,736,761)	(1,261,170)	(475,591)	Jungang
1,548,859	57,207	1,491,652	889,927	601,725	(713,322)	(501,096)	(212,226)	Yeongbuk
21,709,389	11,625	21,697,764	10,193,696	11,504,068	(12,272,055)	(7,767,993)	(4,504,062)	Gangneung
<b>45,052,108</b>	<b>1,231,470</b>	<b>43,820,638</b>	<b>20,885,961</b>	<b>2,934,677</b>	<b>(25,635,762)</b>	<b>(16,393,795)</b>	<b>(9,241,967)</b>	<b>Chungcheongbuk-do</b>
5,831,085	84,908	5,746,177	2,703,201	3,042,976	(3,491,745)	(2,193,333)	(1,298,412)	Cheongwon

Note : Borrowings minus FIA Repayments leaves Government Subsidy and Outstanding is included in Government Subsidy.

## 20. 농 지 개 량 조 합

### Long-term Loan

단위 : 천원

조 합 명	차 입 액 Borrowings			상 환 액		
				농 조 자 체 상 환 액 FIA Repayments		
	계 Total	원 금 Principal	이 자 Interest	계 Total	원 금 Principal	이 자 Interest
보 은	8,586,097	3,651,727	4,934,370	697,873	91,738	606,135
옥 천	4,086,799	1,888,292	2,198,507	718,183	189,447	528,736
영 동	6,076,589	2,743,795	3,332,794	606,648	107,509	499,139
진 천	1,229,706	598,330	631,376	253,510	99,722	153,788
피 산	10,866,377	4,459,328	6,407,049	1,029,647	201,754	827,893
음 성	947,275	475,669	471,606	178,150	75,150	103,000
충 주	10,258,067	4,326,326	5,931,741	1,792,744	320,122	1,472,622
계 천	2,606,887	1,223,899	1,382,988	160,019	99,164	60,855
<b>총 청 남 도</b>	<b>93,088,514</b>	<b>43,198,260</b>	<b>49,890,254</b>	<b>11,336,200</b>	<b>5,113,871</b>	<b>6,222,329</b>
대 금	2,734,687	1,278,779	1,455,908	314,353	163,209	151,144
연 기	9,337,513	4,203,176	5,134,337	417,510	77,044	340,466
공 주	12,271,979	5,591,710	6,680,269	463,932	160,237	303,695
논 산	7,281,443	3,937,278	3,344,165	2,013,777	1,343,525	670,252
부 여	5,634,561	2,541,993	3,092,568	520,449	227,127	293,322
서 천	1,810,703	820,320	990,383	178,176	42,492	135,684
보 령	9,098,357	3,998,424	5,099,933	1,304,756	433,845	870,911
청 양	7,186,429	3,131,945	4,054,484	547,717	160,638	387,079
홍 성	5,181,874	2,329,948	2,851,926	508,675	133,852	374,823
예 당	10,132,869	4,910,450	5,222,419	1,214,496	546,966	667,530
서 산	17,460,980	7,984,851	9,476,129	2,756,864	1,379,784	1,377,080
당 진	1,507,932	811,341	696,591	412,779	179,142	233,637
은 양	2,114,679	1,022,878	1,091,801	293,174	132,174	161,000
천 안	1,334,508	635,167	699,341	389,542	133,836	255,706
<b>전 라 북 도</b>	<b>100,631,777</b>	<b>45,227,374</b>	<b>55,404,403</b>	<b>12,490,923</b>	<b>3,081,020</b>	<b>9,409,903</b>
동 진	18,321,400	8,750,368	9,571,032	2,539,570	603,498	1,936,072
전 북	23,075,145	10,198,872	12,876,273	1,533,138	576,195	956,943
전 주	16,289,843	6,943,058	9,346,785	2,258,416	448,783	1,809,633
고 창	1,747,071	790,930	956,141	330,624	140,509	190,115
정 읍	13,204,270	5,808,625	7,395,645	560,842	121,716	439,126
남 원	14,723,658	6,463,105	8,260,553	2,912,356	419,130	2,493,226
순 창	3,066,213	1,361,305	1,704,908	206,489	35,285	171,204
금 강	10,204,177	4,911,111	5,293,066	2,149,488	735,904	1,413,584
<b>전 라 남 도</b>	<b>152,178,161</b>	<b>69,585,996</b>	<b>82,592,165</b>	<b>18,104,618</b>	<b>5,497,390</b>	<b>12,607,228</b>
영 산	61,199,351	28,896,730	32,302,621	9,387,784	3,072,227	6,315,557
영 광	8,305,465	3,574,860	4,730,605	602,120	177,743	424,377
곡 성	743,965	358,612	385,353	118,805	41,614	77,191
구 례	10,987,823	4,783,731	6,204,092	722,179	77,010	645,169
광 양	1,120,595	587,274	533,321	345,386	157,664	187,722
순 천	1,835,594	932,213	903,381	406,227	173,195	233,032
고 흥	7,206,851	3,266,999	3,939,852	509,898	126,945	382,953
보 성	20,353,583	8,746,381	11,607,202	1,680,125	225,092	1,455,033
화 순	9,490,899	4,098,028	5,392,871	828,743	150,438	678,305
장 흥	5,343,873	2,483,789	2,860,084	487,066	151,450	335,616
강 진	10,820,123	4,755,951	6,064,172	809,442	154,980	654,462
해 남	6,144,500	2,869,753	3,274,747	618,320	209,261	409,059

# 장기채차입및상환실적(계속)

## Borrowing and Repayment in FIA(Cont'd)

Unit : 1,000 Won

Repayments					미상환액 Outstanding			Name of FIA
국고보조액 Governments Subsidy					계 Total	원금 Principal	이자 Interest	
계 Total	이자차액보전액 Supplement for Interest	탕감액 Written off Amount						
		소계 Sub-total	원금 Principal	이자 Interest				
7,888,224	283,160	7,605,064	3,559,989	4,045,075	(4,330,939)	(2,835,436)	(1,495,503)	Boeun
3,368,616	126,942	3,241,674	1,698,845	1,542,829	(1,514,015)	(1,098,525)	(415,490)	Okcheon
5,469,941	121,977	5,347,964	2,636,286	2,711,678	(2,961,816)	(2,023,551)	(938,265)	Yeongdong
976,196	92,581	883,615	498,608	385,007	(520,940)	(347,223)	(173,717)	Jincheon
9,836,730	135,921	9,700,809	4,257,574	5,443,235	(6,238,627)	(3,686,479)	(2,552,148)	Goesan
769,125	25,060	744,065	400,519	343,546	(388,805)	(261,449)	(127,356)	Eumseong
8,465,323	305,147	8,160,176	4,006,204	4,153,972	(4,714,078)	(3,031,909)	(1,682,169)	Chungju
2,446,868	55,774	2,391,094	1,124,735	1,266,359	(1,474,797)	(915,890)	(558,907)	Jecheon
<b>81,752,314</b>	<b>1,743,315</b>	<b>80,008,999</b>	<b>38,084,389</b>	<b>41,924,610</b>	<b>(47,983,181)</b>	<b>(29,622,476)</b>	<b>(18,360,705)</b>	<b>Chungcheongnam-do</b>
2,420,334	78,243	2,342,091	1,115,570	1,226,521	(1,396,193)	(841,953)	(554,240)	Daegeum
8,920,003	31,925	8,888,078	4,126,132	4,761,946	(5,788,819)	(3,619,830)	(2,168,989)	Yeongi
11,808,047	107,244	11,700,803	5,431,473	6,269,330	(7,274,773)	(4,558,560)	(2,716,213)	Gongju
5,267,666	166,245	5,101,421	2,593,753	2,507,668	(2,812,490)	(1,822,850)	(989,640)	Nonsan
5,114,112	158,781	4,955,331	2,314,866	2,640,465	(3,034,053)	(1,787,146)	(1,246,907)	Buyeo
1,632,527	58,299	1,574,228	777,828	796,400	(928,383)	(615,603)	(312,780)	Secheon
7,793,601	274,970	7,518,631	3,564,579	3,954,052	(4,588,166)	(2,803,696)	(1,784,470)	Boryeong
6,638,712	102,583	6,536,129	2,971,307	3,564,822	(4,269,620)	(2,203,660)	(2,065,960)	Cheongyang
4,673,199	96,729	4,576,470	2,196,096	2,380,374	(2,629,137)	(1,733,499)	(895,638)	Hongseong
8,918,373	223,915	8,694,458	4,363,484	4,330,974	(4,619,201)	(3,079,301)	(1,539,900)	Yedang
14,704,116	304,464	14,399,652	6,605,067	7,794,585	(8,755,638)	(5,352,122)	(3,403,516)	Seosan
1,095,153	41,192	1,053,961	632,199	421,762	(377,799)	(263,093)	(114,706)	Dangjin
1,821,505	53,168	1,768,337	890,704	877,633	(1,015,348)	(670,470)	(344,878)	Onyang
944,966	45,557	899,409	501,331	398,078	(493,561)	(270,693)	(222,868)	Cheonan
<b>88,140,854</b>	<b>1,675,315</b>	<b>86,465,539</b>	<b>42,146,354</b>	<b>44,319,185</b>	<b>(47,962,546)</b>	<b>(29,525,874)</b>	<b>(18,436,672)</b>	<b>Jeollabuk-do</b>
15,781,830	607,297	15,174,533	8,146,870	7,027,663	(4,365,169)	(2,951,153)	(1,414,016)	Dongjin
21,542,007	177,500	21,364,507	9,622,677	11,741,830	(14,570,970)	(8,469,647)	(6,101,323)	Jeonbuk
14,031,427	219,160	13,812,267	6,494,275	7,317,992	(8,231,391)	(5,233,985)	(2,997,406)	Jeonju
1,416,447	40,893	1,375,554	650,421	725,133	(858,354)	(524,922)	(333,432)	Gochang
12,643,428	60,875	12,582,553	5,686,909	6,895,644	(8,659,528)	(5,045,177)	(3,614,351)	Jeongeup
11,811,302	177,923	11,633,379	6,043,975	5,589,404	(8,052,630)	(5,111,798)	(2,940,832)	Namwon
2,859,724	61,959	2,797,765	1,326,020	1,471,745	(1,270,425)	(870,046)	(400,379)	Sunchang
8,054,689	329,708	7,724,981	4,175,207	3,549,774	(1,954,079)	(1,319,146)	(634,933)	Geumgang
<b>134,073,543</b>	<b>4,297,053</b>	<b>129,776,490</b>	<b>64,088,606</b>	<b>65,687,884</b>	<b>(54,740,883)</b>	<b>(34,540,369)</b>	<b>(20,200,514)</b>	<b>Jeollanam-do</b>
51,811,567	2,996,557	48,815,010	25,824,503	22,990,507	(5,523,626)	(3,551,105)	(1,972,521)	Yeongsangang
7,703,345	85,633	7,617,712	3,397,117	4,220,595	(5,082,961)	(2,983,171)	(2,099,790)	Yeonggwang
625,160	21,649	603,511	316,998	286,513	(327,301)	(221,282)	(106,019)	Gokseong
10,265,644	69,353	10,196,291	4,706,721	5,489,570	(6,397,710)	(4,032,733)	(2,364,977)	Gurye
775,209	37,049	738,160	429,610	308,550	(315,613)	(215,840)	(99,773)	Gwangyang
1,429,367	82,993	1,346,374	759,018	587,356	(611,331)	(426,626)	(184,705)	Suncheon
6,696,953	55,051	6,641,902	3,140,054	3,501,848	(4,038,147)	(2,466,393)	(1,571,754)	Goheung
18,673,458	253,185	18,420,273	8,521,289	9,898,984	(11,391,892)	(7,172,152)	(4,219,740)	Boseong
8,662,156	157,926	8,504,230	3,947,590	4,556,640	(5,247,139)	(3,299,321)	(1,947,818)	Hwasun
4,856,807	123,256	4,733,551	2,332,339	2,401,212	(2,741,647)	(1,823,252)	(918,395)	Jangheung
10,010,681	149,545	9,861,136	4,600,971	5,260,165	(6,147,922)	(3,844,273)	(2,303,649)	Gangjin
5,526,180	101,443	5,424,737	2,660,492	2,764,245	(3,200,941)	(2,088,468)	(1,112,473)	Haenam

## 20. 농 지 개 량 조 합 Long-term Loan

단위 : 천원

조 합 명	차 입 액 Borrowings			상 환 액		
	농 조 자 체 상 환 액 FIA Repayments					
	계 Total	원 금 Principal	이 자 Interest	계 Total	원 금 Principal	이 자 Interest
영 암	2,837,692	1,285,036	1,552,656	354,413	107,098	247,315
무 안	712,151	371,238	340,913	122,502	59,486	63,016
진 도	3,263,215	1,698,736	1,564,479	841,892	490,998	350,894
완 도	522,734	217,636	305,098	95,920	25,805	70,115
신 안	505,049	272,792	232,257	60,796	24,732	36,064
여 수	784,698	386,237	398,461	113,000	71,652	41,348
<b>경 상 북 도</b>	<b>148,954,902</b>	<b>66,874,311</b>	<b>82,080,591</b>	<b>15,717,096</b>	<b>4,627,637</b>	<b>11,089,459</b>
의 성	18,221,461	7,833,890	10,387,571	1,988,487	362,193	1,626,294
안 동	5,794,555	2,798,823	2,995,732	1,008,445	382,269	626,176
청 송	6,175,754	2,694,927	3,480,827	384,905	158,028	226,877
영 덕	2,293,135	1,153,463	1,139,672	452,325	189,097	263,228
포 항	5,798,990	2,764,977	3,034,013	1,536,566	663,909	872,657
경 주	9,948,710	4,694,490	5,254,220	1,310,529	432,636	877,893
영 천	4,146,752	2,009,784	2,136,968	1,282,083	528,749	753,334
경 산	7,164,627	3,289,883	3,874,744	458,009	158,137	299,872
고 령	4,680,885	2,098,915	2,581,970	313,114	166,679	146,435
성 주	7,227,795	3,027,020	4,200,775	536,182	173,005	363,177
칠 곡	6,931,957	3,099,859	3,832,098	855,531	228,148	627,383
구 미	10,724,583	5,108,914	5,615,669	1,044,873	371,933	672,940
상 주	13,875,287	6,253,727	7,621,560	1,148,214	384,693	763,521
문 경	33,752,722	14,711,513	19,041,209	2,285,318	172,942	2,112,376
예 천	5,298,848	2,522,685	2,776,163	687,922	247,539	440,383
영 주	6,918,841	2,811,441	4,107,400	424,593	7,680	416,913
<b>경 상 남 도</b>	<b>169,754,500</b>	<b>76,423,795</b>	<b>93,330,705</b>	<b>10,477,991</b>	<b>3,769,889</b>	<b>6,708,102</b>
진 산	25,003,565	11,396,103	13,607,462	460,094	187,812	272,282
의 령	11,906,561	5,422,399	6,484,162	837,644	179,115	658,529
함 안	8,064,461	3,932,079	4,132,382	905,598	453,868	451,730
창 념	11,716,483	5,226,639	6,489,844	1,317,061	365,600	951,461
밀 양	8,773,885	4,334,628	4,439,257	1,277,326	724,319	553,007
양 산	1,612,513	796,358	816,155	539,071	156,599	382,472
김 해	5,561,709	2,907,071	2,654,638	1,320,860	605,303	715,557
창 원	5,525,473	2,630,166	2,895,307	877,391	408,810	468,581
거 제	950,157	483,392	466,765	59,641	16,536	43,105
고 성	5,666,554	2,648,794	3,017,760	405,232	162,653	242,579
사 천	1,815,641	839,745	975,896	230,441	93,858	136,583
남 해	8,897,038	3,981,778	4,915,260	378,928	60,738	318,190
하 동	32,748,682	14,105,236	18,643,446	370,116	65,041	305,075
거 창	29,038,134	11,939,006	17,099,128	783,399	108,133	675,266
합 천	12,473,644	5,780,401	6,693,243	715,189	181,504	533,685
<b>제 주 도</b>	<b>188,135</b>	<b>143,995</b>	<b>44,140</b>	<b>37,548</b>	<b>22,265</b>	<b>15,283</b>
제 주	188,135	143,995	44,140	37,548	22,265	15,283



# 장기채차입 및 상환 실적

## Borrowing and Repayment in FIA

Unit : 1,000 Won

Repayments					미상환액 Outstanding			Name of FIA
국고보조액 Governments Subsidy					계 Total	원금 Principal	이자 Interest	
계 Total	이자차액보전액 Supplement for Interest	탕감액 Written off Amount						
		소계 Sub-total	원금 Principal	이자 Interest				
2,483,279	46,829	2,436,450	1,177,938	1,258,512	(1,418,977)	(908,795)	(510,182)	Yeongam
589,649	19,025	570,624	311,752	258,872	(303,230)	(201,065)	(102,165)	Muan
2,421,323	57,397	2,363,926	1,207,738	1,156,188	(1,321,704)	(857,658)	(464,046)	Jindo
426,814	19,958	406,856	191,831	215,025	(126,781)	(99,973)	(26,808)	Wando
444,253	3,466	440,787	248,060	192,727	(131,618)	(92,843)	(38,775)	Sinan
671,698	16,738	654,960	314,585	340,375	(412,343)	(255,419)	(156,924)	Yeosu
<b>133,237,806</b>	<b>1,816,635</b>	<b>131,421,171</b>	<b>62,246,674</b>	<b>69,174,497</b>	<b>(81,439,991)</b>	<b>(50,454,675)</b>	<b>(30,985,316)</b>	<b>Gyeongsangbuk-do</b>
16,232,974	207,747	16,025,227	7,471,697	8,553,530	(9,917,598)	(6,183,360)	(3,734,238)	Uiseong
4,786,110	153,041	4,633,069	2,416,554	2,216,515	(2,387,044)	(1,618,691)	(768,353)	Andong
5,790,849	46,902	5,743,947	2,536,899	3,207,048	(3,828,209)	(2,165,303)	(1,662,906)	Cheongsong
1,840,810	61,853	1,778,957	964,366	814,591	(891,547)	(552,502)	(339,045)	Yeongdeok
4,262,424	76,293	4,186,131	2,101,068	2,085,063	(2,180,534)	(1,447,501)	(733,033)	Pohang
8,638,181	292,017	8,346,164	4,261,854	4,084,310	(4,095,420)	(2,717,577)	(1,377,843)	Gyeongju
2,864,669	122,294	2,742,375	1,481,035	1,261,340	(1,850,062)	(1,257,161)	(592,901)	Yeongcheon
6,706,618	76,326	6,630,292	3,131,746	3,498,546	(4,104,559)	(2,570,018)	(1,534,541)	Gyeongsan
4,367,771	42,471	4,325,300	1,932,236	2,393,064	(2,859,554)	(1,627,886)	(1,231,668)	Goryeong
6,691,613	33,970	6,657,643	2,854,015	3,803,628	(4,629,340)	(2,600,628)	(2,028,712)	Seongju
6,076,426	161,448	5,914,978	2,871,711	3,043,267	(3,204,910)	(2,104,959)	(1,099,951)	Chilgok
9,679,710	100,475	9,579,235	4,736,981	4,842,254	(5,220,469)	(3,444,685)	(1,775,784)	Gumi
12,727,073	236,412	12,490,661	5,869,034	6,621,627	(7,793,669)	(4,817,211)	(2,976,458)	Sangju
31,467,404	42,429	31,424,975	14,538,571	16,886,404	(21,512,253)	(13,085,281)	(8,426,972)	Mungyeong
4,610,926	139,954	4,470,972	2,275,146	2,195,826	(2,518,698)	(1,672,570)	(846,128)	Yecheon
6,494,248	23,003	6,471,245	2,803,761	3,667,484	(4,446,125)	(2,589,342)	(1,856,783)	Yeongju
<b>159,276,509</b>	<b>1,856,824</b>	<b>157,419,685</b>	<b>72,653,906</b>	<b>84,765,779</b>	<b>(78,034,207)</b>	<b>(47,371,705)</b>	<b>(30,662,502)</b>	<b>Gyeongsangnam-do</b>
24,543,471	251,039	24,292,432	11,208,291	13,084,141	(1,086,050)	(687,679)	(398,371)	Jinsan
11,068,917	188,649	10,880,268	5,243,284	5,636,984	(6,650,180)	(4,252,545)	(2,397,635)	Uiryeong
7,158,863	129,505	7,029,358	3,478,211	3,551,147	(1,880,004)	(1,154,621)	(725,383)	Haman
10,399,422	231,972	10,167,450	4,861,039	5,306,411	(5,521,341)	(3,622,864)	(1,898,477)	Changnyeong
7,496,559	124,348	7,372,211	3,610,309	3,761,902	(4,310,526)	(2,741,202)	(1,569,324)	Miryang
1,073,442	50,865	1,022,577	639,759	382,818	( - )	( - )	( - )	Yangsang
4,240,849	144,796	4,096,053	2,301,768	1,794,285	(1,898,146)	(1,258,632)	(639,514)	Gimhae
4,648,082	102,602	4,545,480	2,221,356	2,324,124	(2,663,519)	(1,630,069)	(1,033,450)	Changwon
890,516	10,517	879,999	466,856	413,143	(377,747)	(245,024)	(132,723)	Geoje
5,261,322	58,592	5,202,730	2,486,141	2,716,589	(1,231,860)	(771,697)	(460,163)	Goseong
1,585,200	48,079	1,537,121	745,887	791,234	(856,539)	(501,017)	(355,522)	Sacheon
8,518,110	65,132	8,452,978	3,921,040	4,531,938	(5,289,942)	(3,328,580)	(1,961,362)	Namhae
32,378,566	53,675	32,324,891	14,040,195	18,284,696	(21,707,888)	(12,408,494)	(9,299,394)	Hadong
28,254,735	240,232	28,014,503	11,830,873	16,183,630	(17,978,031)	(10,616,771)	(7,361,260)	Geochang
11,758,455	156,821	11,601,634	5,598,897	6,002,737	(6,582,434)	(4,152,510)	(2,429,924)	Hapcheon
<b>150,587</b>	<b>2,323</b>	<b>148,264</b>	<b>121,730</b>	<b>26,534</b>	<b>(3,810)</b>	<b>(3,451)</b>	<b>(359)</b>	<b>Jeju-do</b>
150,587	2,323	148,264	121,730	26,534	(3,810)	(3,451)	(359)	Jeju

## 21. 농 조 양(배) 수 장 가 동 Operating Hours and Amount of Electricity & Oil

조 합 명	전 동 기 Electric Moter					경 유	
	총마력수	대 수	가동시간	전기사용량	금 액	총마력수	대 수
	Amount of HP (HP)	No.	Operating Hours (h)	Amount of Electricity Used (kWh)	Charge (천원)	Amount of HP (HP)	NO.
1 9 9 4	560,521	3,979	2,839,469	368,400,772	6,498,884	33,333	243
1 9 9 5	625,746	4,521	2,557,224	226,409,944	5,730,523	33,739	243
1 9 9 6	687,511	4,648	2,747,911	257,492,673	6,415,659	51,995	383
1 9 9 7	599,733	6,032	3,934,259	271,538,385	7,246,874	32,896	177
1 9 9 8	641,217	6,475	3,001,896	215,650,207	6,263,442	34,298	193
<b>1 9 9 9</b>	<b>661,851</b>	<b>6,758</b>	<b>3,334,818</b>	<b>268,709,242</b>	<b>7,159,750</b>	<b>30,533</b>	<b>165</b>
서울특별시	440	4	1,405	138,304	4,694	-	-
서울	440	4	1,405	138,304	4,694	-	-
대구광역시	8,801	100	19,709	5,560,827	156,516	-	-
달성	8,801	100	19,709	5,560,827	156,516	-	-
인천광역시	4,385	35	27,874	1,248,707	42,390	34	1
강화	4,385	35	27,874	1,248,707	42,390	34	1
울산광역시	1,498	34	6,073	172,611	6,665	-	-
울산	1,498	34	6,073	172,611	6,665	-	-
<b>경기도</b>	<b>98,013</b>	<b>597</b>	<b>611,744</b>	<b>70,913,811</b>	<b>1,737,922</b>	<b>247</b>	<b>4</b>
수화	1,058	34	23,516	507,163	13,960	-	-
고양	5,450	21	12,428	2,043,415	49,040	-	-
광주	1,130	13	7,697	641,942	19,989	-	-
포천	1,595	12	4,559	1,058,302	26,756	-	-
연천	7,840	34	29,692	5,119,298	115,432	-	-
양평	3,660	19	14,632	2,454,846	58,976	-	-
여주	6,930	43	38,386	6,485,851	161,840	-	-
이천	1,912	40	52,980	1,411,199	32,837	-	-
기호	7,126	74	135,275	4,509,246	107,530	-	-
홍안	85	4	2,228	87,070	1,519	-	-
한강	16,074	55	39,417	8,656,692	225,105	-	-
파주	26,525	111	72,599	14,454,830	344,595	-	-
평택	18,628	137	178,335	23,483,957	580,343	247	4
<b>강원도</b>	<b>14,845</b>	<b>178</b>	<b>101,687</b>	<b>9,841,663</b>	<b>233,615</b>	<b>301</b>	<b>12</b>
춘천	-	-	-	-	-	-	-
홍천	1,215	16	7,328	660	16,654	-	-
원주	1,385	31	32,773	838,432	20,605	-	-
증양	7,765	54	46,731	8,321,264	177,759	56	7
영북	1,515	20	9,486	178,138	6,523	245	5
강릉	2,965	57	5,369	503,169	12,074	-	-
<b>충청북도</b>	<b>19,666</b>	<b>304</b>	<b>185,229</b>	<b>9,102,841</b>	<b>268,807</b>	<b>330</b>	<b>4</b>
청원	3,510	60	31,381	1,480,625	33,714	310	3
보은	2,170	52	31,858	1,078,511	28,654	-	-
옥천	1,685	14	3,680	448,143	13,255	-	-
영동	1,900	26	11,878	698,489	18,131	-	-
진천	2,625	26	13,124	65,060	29,943	-	-
괴산	1,488	35	21,627	1,064,542	28,009	-	-
음성	1,300	39	27,301	906,793	23,179	-	*



## 21. 농 조 양(배) 수 장 가 동 Operating Hours and Amount of Electricity & Oil

조 합 명	전 동 기 Electric Moter					경 유	
	총마력수	대 수	가동시간	전기사용량	금 액	총마력수	대 수
	Amount of HP (HP)	No.	Operating Hours (h)	Amount of Electricity Used (kWh)	Charge (천원)	Amount of HP (HP)	NO.
총 계	4,738	48	43,220	3,180,678	88,822	20	1
주 천	250	4	1,160	180,000	5,100	-	-
<b>총 청 남 도</b>	<b>154,630</b>	<b>2,261</b>	<b>989,813</b>	<b>57,365,212</b>	<b>1,514,008</b>	<b>460</b>	<b>6</b>
대 금	575	13	9,469	286,055	7,068	-	-
연 기	7,095	40	15,908	1,258,165	33,882	-	-
공 주	2,312	75	499,903	1,799,649	39,321	-	-
논 산	40,893	1,461	69,379	12,130,036	353,058	-	-
부 여	31,114	140	57,245	5,854,836	163,632	-	-
서 천	1,200	31	105,352	990,733	25,442	-	-
보 령	2,320	54	46,531	4,372,138	106,040	-	-
청 양	8,976	75	16,892	1,522,431	38,918	-	-
홍 성	1,560	24	8,399	265,831	9,354	-	-
예 당	30,165	154	85,390	12,823,926	327,806	210	5
서 산	2,090	31	10,461	573,542	15,224	-	-
당 진	19,045	80	40,273	11,146,641	276,698	250	1
온 양	7,065	74	21,310	4,242,206	114,540	-	-
천 안	220	9	3,301	99,023	3,025	-	-
<b>전 라 북 도</b>	<b>61,201</b>	<b>679</b>	<b>349,674</b>	<b>28,640,739</b>	<b>749,768</b>	<b>2,063</b>	<b>17</b>
동 진	23,628	250	123,054	10,999,468	282,783	1,873	13
전 북	7,108	175	119,811	4,718,955	128,727	-	-
전 주	3,710	54	6,175	752,257	29,866	130	2
고 창	2,365	31	16,021	520,207	14,113	60	2
정 읍	1,310	23	11,444	730,388	18,746	-	-
남 원	1,280	20	7,196	468,589	13,821	-	-
순 창	1,490	30	18,452	896,289	29,081	-	-
금 강	20,310	96	47,521	9,554,586	232,631	-	-
<b>전 라 남 도</b>	<b>70,939</b>	<b>789</b>	<b>399,703</b>	<b>25,315,716</b>	<b>677,079</b>	<b>1,829</b>	<b>14</b>
영 산	28,141	257	139,039	6,440,483	178,579	1,102	7
영 광	3,930	54	9,869	240,248	9,711	-	-
곡 성	2,507	42	28,956	796,243	23,738	65	2
구 례	1,213	29	8,771	217,850	8,237	-	-
광 양	-	-	-	-	-	550	4
순 천	995	24	14,920	296,994	8,687	-	-
고 흥	1,332	28	798	360,458	12,063	-	-
보 성	390	9	4,831	270,930	6,924	-	-
화 순	1,975	25	9,773	578,535	11,224	-	-
창 흥	1,085	44	14,251	229,606	6,901	-	-
강 진	1,380	39	14,280	769,906	19,163	-	-
해 남	1,855	41	20,947	95,377	15,077	-	-
영 암	17,285	96	82,869	10,901,515	273,061	-	-
무 안	3,265	25	17,915	2,401,277	45,545	112	1
진 도	4,750	57	24,563	1,492,552	41,000	-	-
완 도	80	2	2,755	85,893	1,794	-	-
신 안	340	5	1,467	4,237	10,851	-	-
여 수	416	12	3,699	133,612	4,524	-	-

시간 및 전기 유류 사용량(계속)  
Used in Pumping & Drainage Station of FIA (Cont'd)

엔진 Diesel		엔진 Engine				Name of FIA
Diesel		기타 유류 Other Oils				
사용량 Amount of Diesel Used ( l )	금액 Charge (천원)	총마력수 Amount of HP (HP)	대수 NO.	사용량 Amount of other Oils Used ( l )	금액 Charge (천원)	
968	484	-	-	-	-	Chungju
-	-	-	-	-	-	Jecheon
<b>4,967</b>	<b>2,536</b>	<b>460</b>	<b>6</b>	<b>414</b>	<b>1,009</b>	<b>Chungcheongnam-do</b>
-	-	-	-	-	-	Daegu
-	-	-	-	-	-	Yeongi
-	-	-	-	-	-	Gongju
-	-	-	-	-	-	Nonsan
-	-	-	-	-	-	Buyeo
-	-	-	-	-	-	Seocheon
-	-	-	-	-	-	Boryeong
-	-	-	-	-	-	Cheongyang
-	-	-	-	-	-	Hongseong
3,767	1,978	210	5	80	117	Yedang
-	-	-	-	-	-	Seosan
1,200	558	250	1	334	892	Dangjin
-	-	-	-	-	-	Onyang
-	-	-	-	-	-	Cheonan
<b>62,062</b>	<b>34,411</b>	<b>30</b>	<b>1</b>	<b>183</b>	<b>242</b>	<b>Jeollabuk-do</b>
56,625	31,370	-	-	-	-	Dongjin
-	-	-	-	-	-	Jeonbuk
2,037	1,069	30	1	40	28	Jeonju
3,400	1,972	-	-	-	-	Gochang
-	-	-	-	143	214	Jeongeup
-	-	-	-	-	-	Namwon
-	-	-	-	-	-	Sunchang
-	-	-	-	-	-	Geumgang
<b>22,322</b>	<b>11,020</b>	<b>1,092</b>	<b>6</b>	<b>467</b>	<b>727</b>	<b>Jeollanam-do</b>
18,800	9,505	1,092	6	280	417	Yeongsangang
-	-	-	-	187	310	Yeonggwang
1,030	198	-	-	-	-	Gokseong
-	-	-	-	-	-	Gurye
302	152	-	-	-	-	Gwangyang
-	-	-	-	-	-	Suncheon
-	-	-	-	-	-	Goheung
-	-	-	-	-	-	Boseong
-	-	-	-	-	-	Hwasun
-	-	-	-	-	-	Jangheung
-	-	-	-	-	-	Gangjin
-	-	-	-	-	-	Haenam
-	-	-	-	-	-	Yeongam
2,190	1,165	-	-	-	-	Muan
-	-	-	-	-	-	Jindo
-	-	-	-	-	-	Wando
-	-	-	-	-	-	Sinan
-	-	-	-	-	-	Yeosu

## 21. 농 조 양(배) 수 장 가 동 Operating Hours and Amount of Electricity & Oil

조 합 명	전 동 기 Electric Moter					경 유	
	총마력수	대 수	가동시간	전기사용량	금 액	총마력수	대 수
	Amount of HP (HP)	No.	Operating Hours (h)	Amount of Electricity Used (kWh)	Charge (천원)	Amount of HP (HP)	NO.
<b>경 상 북 도</b>	<b>87,557</b>	<b>830</b>	<b>323,567</b>	<b>30,167,874</b>	<b>832,899</b>	<b>936</b>	<b>10</b>
의 성	8,913	120	29,948	7,339,286	192,134	-	-
안 동	9,500	52	12,186	3,603,746	94,799	-	-
청 송	1,940	32	8,094	95,132	18,815	-	-
영 덕	470	14	10,947	255,557	7,545	-	-
포 향	3,499	58	36,748	1,449,603	33,986	-	-
경 주	4,390	103	38,279	2,091,114	53,593	-	-
영 천	2,990	42	5,876	570,000	13,830	225	2
경 산	900	16	37,505	121,729	3,808	-	-
고 령	13,735	91	24,390	2,700,400	75,278	411	6
성 주	3,570	14	2,575	401,996	13,002	-	-
칠 곡	6,448	38	13,971	1,278,555	39,644	-	-
구 미	9,545	92	28,663	2,957,964	87,822	300	2
상 주	9,878	74	36,326	3,089,887	89,469	-	-
문 경	1,367	30	10,097	251,968	8,606	-	-
예 천	9,005	33	26,142	3,893,782	97,230	-	-
영 주	1,407	21	1,820	67,155	3,338	-	-
<b>경 상 남 도</b>	<b>139,846</b>	<b>946</b>	<b>317,700</b>	<b>30,222,136</b>	<b>934,867</b>	<b>24,333</b>	<b>97</b>
진 산	14,564	152	60,236	3,457,404	76,372	1,656	12
의 령	5,485	83	22,550	6,191	65,210	1,820	8
함 안	29,188	136	43,912	5,278,730	172,169	7,305	24
창 념	19,389	108	21,570	5,504,414	135,000	5,030	20
밀 양	20,890	92	25,208	3,434,528	103,248	6,460	20
양 산	1,930	9	3,014	456,189	18,094	690	4
김 해	19,630	146	57,514	4,610,969	132,086	392	4
창 원	8,155	64	24,452	2,727,578	86,267	-	-
거 제	60	1	67	15,737	384	-	-
고 성	965	19	15,553	102,145	4,565	-	-
사 천	1,565	13	1,872	177,070	6,751	-	-
남 해	-	-	-	-	-	-	-
하 동	7,185	37	6,054	831,924	39,152	-	-
거 창	305	13	168	8,667	2,220	-	-
합 천	10,535	73	35,530	3,610,590	93,349	980	5
<b>제 주 도</b>	<b>30</b>	<b>1</b>	<b>640</b>	<b>18,800</b>	<b>520</b>	<b>-</b>	<b>-</b>
제 주	30	1	640	18,800	520	-	-



## 22. 용 · 배 수 Status of Irrigation and

길이 : 미터 가. 총 괄 Summary

시 도 별	용 수 로							
	계 Total				간 선 Main			
	토 공 Earthworks		공 작 물 Structures		토 공 Earthworks		공 작 물 Structures	
	조 Set	연 장 Length	개 소 Place	연 장 Length	조 Set	연 장 Length	개 소 Place	연 장 Length
1 9 9 8	154,940	69,255,767	344,358	33,474,363	16,552	14,432,158	73,662	10,195,649
<b>1 9 9 9</b>	<b>161,379</b>	<b>70,394,560</b>	<b>340,394</b>	<b>38,067,348</b>	<b>16,388</b>	<b>13,811,030</b>	<b>64,649</b>	<b>11,147,849</b>
서울 특별 시	47	12,586	17	16,243	5	1,715	4	8,582
부산 광역 시	258	48,061	48	3,835	173	24,946	41	2,740
대구 광역 시	297	111,235	360	243,695	151	92,587	226	146,640
인천 광역 시	974	446,834	721	319,626	12	13,538	19	42,806
광주 광역 시	339	196,922	61	27,142	71	47,814	11	5,840
대전 광역 시	240	153,418	47	33,792	42	37,500	20	17,640
울산 광역 시	393	82,701	144	52,790	70	18,497	28	31,500
경 기 도	15,145	7,175,211	44,118	3,167,588	805	1,323,766	14,325	1,178,339
강 원 도	9,539	3,511,042	10,928	1,657,377	1,645	916,495	2,106	623,821
충 청 북 도	12,011	4,827,067	33,993	1,717,523	2,077	1,324,391	10,239	716,937
충 청 남 도	27,473	10,661,364	107,221	5,926,286	1,189	1,302,504	20,971	1,479,545
전 라 북 도	21,728	9,573,263	52,723	5,771,908	1,287	934,619	5,177	791,875
전 라 남 도	33,139	13,239,040	28,540	7,919,023	2,308	1,673,300	2,722	1,764,681
경 상 북 도	20,494	12,728,963	22,403	6,053,011	4,660	4,473,424	4,597	2,703,681
경 상 남 도	19,278	7,593,387	39,033	5,142,100	1,885	1,604,193	4,132	1,617,850
계 주 도	24	33,466	37	15,409	8	21,741	31	15,372

주 : 시·군관할 용·배수로 현황은 시·군 자료를 집계한 것임.



# 로 현 황

## Drainage Canal

length : m

Irrigation Canal								Province
지 선 Second				지 거 Field Feeder				
토 공 Earthworks		공 작 물 Structures		토 공 Earthworks		공 작 물 Structures		
조 Set	연 장 Length	개 소 Place	연 장 Length	조 Set	연 장 Length	개 소 Place	연 장 Length	
39,612	20,998,428	106,036	11,888,169	98,776	33,825,181	164,660	11,390,545	1 9 9 8
<b>40,856</b>	<b>21,572,245</b>	<b>107,966</b>	<b>13,462,707</b>	<b>104,135</b>	<b>35,011,285</b>	<b>167,779</b>	<b>13,456,792</b>	<b>1 9 9 9</b>
15	5,964	2	3,241	27	4,907	11	4,420	Seoul-teukbyeolsi
85	23,115	7	1,095	-	-	-	-	Busan-gwangyeoksi
99	14,481	115	92,374	47	4,167	19	4,681	Daegu-gwangyeoksi
97	49,598	224	137,649	865	383,698	478	139,171	Incheon-gwangyeoksi
62	33,148	13	5,822	206	115,960	37	15,480	Gwangju-gwangyeoksi
113	63,896	20	13,924	85	52,022	7	2,228	Daejeon-gwangyeoksi
95	45,115	41	15,073	228	19,089	75	6,217	Ulsan-gwangyeoksi
2,978	2,022,800	12,185	1,002,624	11,362	3,828,645	17,608	986,625	Gyeonggi-do
3,361	1,182,561	3,971	645,328	4,533	1,411,986	4,851	388,228	Gangwon-do
2,402	854,906	9,046	400,867	7,532	2,647,770	14,708	599,719	Chungcheongbuk-do
4,961	3,284,843	26,169	1,971,377	21,323	6,074,017	60,081	2,475,364	Chungcheongnam-do
4,526	2,699,817	25,016	2,332,725	15,915	5,938,827	22,530	2,647,308	Jeollabuk-do
9,915	4,734,425	12,335	3,289,304	20,916	6,831,315	13,483	2,865,038	Jeollanam-do
7,877	4,444,950	10,363	1,973,173	7,957	3,810,589	7,443	1,376,157	Gyeongsangbuk-do
4,254	2,100,901	8,453	1,578,094	13,139	3,888,293	26,448	1,946,156	Gyeongsangnam-do
16	11,725	6	37	-	-	-	-	Jeju-do

Note : Status of Irrigation and Drainage Canal by Si and Gun totals the datas of Si and Gun





## 22. 용 · 배 수 Status of Irrigation and

길이 : 미터      나. 시군관할 By Si and Gun

시 군 별	용 수 보							
	계 Total				간 선 Main			
	토 공 Earthworks		공 작 물 Structures		토 공 Earthworks		공 작 물 Structures	
	조 Set	연 장 Length	개 소 Place	연 장 Length	조 Set	연 장 Length	개 소 Place	연 장 Length
1 9 9 8	78,355	31,714,636	119,764	11,768,541	12,773	7,130,840	14,169	2,932,695
<b>1 9 9 9</b>	<b>81,658</b>	<b>33,090,932</b>	<b>132,818</b>	<b>13,131,813</b>	<b>12,805</b>	<b>7,303,600</b>	<b>15,954</b>	<b>3,127,417</b>
<b>서울특별시</b>	<b>32</b>	<b>7,810</b>	<b>2</b>	<b>2,700</b>	<b>3</b>	<b>780</b>	<b>2</b>	<b>2,700</b>
강 서 구	-	-	-	-	-	-	-	-
구 로 구	-	-	-	-	-	-	-	-
서 초 구	-	-	-	-	-	-	-	-
강 남 구	-	-	-	-	-	-	-	-
송 파 구	32	7,810	2	2,700	3	780	2	2,700
강 동 구	-	-	-	-	-	-	-	-
<b>부산광역시</b>	<b>258</b>	<b>48,061</b>	<b>48</b>	<b>3,835</b>	<b>173</b>	<b>24,946</b>	<b>41</b>	<b>2,740</b>
북 구	-	-	-	-	-	-	-	-
해 운 대 구	5	350	-	-	2	200	-	-
금 정 구	13	300	-	-	13	300	-	-
강 서 구	80	27,841	9	2,825	28	11,876	2	1,730
기 장 군	160	19,570	39	1,010	130	12,570	39	1,010
<b>대구광역시</b>	<b>181</b>	<b>74,044</b>	<b>48</b>	<b>35,716</b>	<b>112</b>	<b>62,744</b>	<b>42</b>	<b>32,416</b>
동 구	19	35,340	13	23,640	19	35,340	13	23,640
북 구	17	3,400	1	100	7	1,400	1	100
수 성 구	21	3,804	1	196	21	3,804	1	196
달 서 구	51	6,100	2	780	7	1,900	2	780
달 성 군	73	25,400	31	11,000	58	20,300	25	7,700
<b>인천광역시</b>	<b>529</b>	<b>253,728</b>	<b>390</b>	<b>123,707</b>	<b>5</b>	<b>4,700</b>	-	-
중 구	-	-	-	-	-	-	-	-
연 수 구	-	-	-	-	-	-	-	-
남 동 구	-	1,700	-	-	-	600	-	-
계 양 구	-	-	-	-	-	-	-	-
서 구	5	4,100	-	-	5	4,100	-	-
강 화 군	473	225,598	279	120,072	-	-	-	-
용 진 군	51	22,330	111	3,635	-	-	-	-
<b>광주광역시</b>	<b>339</b>	<b>196,922</b>	<b>61</b>	<b>27,142</b>	<b>71</b>	<b>47,814</b>	<b>11</b>	<b>5,840</b>

# 로 현 황(계속)

## Drainage Canal (Cont'd)

length : m

Irrigation Canal								Administrative Division
지 선 Second				지 거 Field Feeder				
토 공 Earthworks		공 작 물 Structures		토 공 Earthworks		공 작 물 Structures		
조 Set	연 장 Length	개 소 Place	연 장 Length	조 Set	연 장 Length	개 소 Place	연 장 Length	
25,392	10,927,281	46,468	4,134,933	40,190	13,656,515	59,127	4,700,913	1 9 9 8
<b>26,143</b>	<b>11,156,417</b>	<b>50,261</b>	<b>4,674,907</b>	<b>42,710</b>	<b>14,630,915</b>	<b>66,603</b>	<b>5,329,489</b>	<b>1 9 9 9</b>
12	4,730	-	-	17	2,300	-	-	<b>Seoul-teukbyeolsi</b>
-	-	-	-	-	-	-	-	Gangseo-gu
-	-	-	-	-	-	-	-	Guro-gu
-	-	-	-	-	-	-	-	Secho-gu
-	-	-	-	-	-	-	-	Gangnam-gu
12	4,730	-	-	17	2,300	-	-	Songpa-gu
-	-	-	-	-	-	-	-	Gangdong-gu
<b>85</b>	<b>23,115</b>	<b>7</b>	<b>1,095</b>	-	-	-	-	<b>Busan-gwangyeoksi</b>
-	-	-	-	-	-	-	-	Buk-gu
3	150	-	-	-	-	-	-	Haeundae-gu
-	-	-	-	-	-	-	-	Geumjeong-gu
52	15,965	7	1,095	-	-	-	-	Gangseo-gu
30	7,000	-	-	-	-	-	-	Gijang-gun
<b>37</b>	<b>9,500</b>	<b>6</b>	<b>3,300</b>	<b>32</b>	<b>1,800</b>	-	-	<b>Daegu-gwangyeoksi</b>
-	-	-	-	-	-	-	-	Dong-gu
10	2,000	-	-	-	-	-	-	Buk-gu
-	-	-	-	-	-	-	-	Suseong-gu
12	2,400	-	-	32	1,800	-	-	Dalseo-gu
15	5,100	6	3,300	-	-	-	-	Dalseong-gun
<b>68</b>	<b>27,645</b>	<b>177</b>	<b>81,140</b>	<b>456</b>	<b>221,383</b>	<b>213</b>	<b>42,567</b>	<b>Incheon-gwangyeoksi</b>
-	-	-	-	-	-	-	-	Jung-gu
-	-	-	-	-	-	-	-	Yeonsu-gu
-	1,100	-	-	-	-	-	-	Namdong-gu
-	-	-	-	-	-	-	-	Gyeyang-gu
-	-	-	-	-	-	-	-	Seo-gu
66	24,838	171	81,083	407	200,760	108	38,989	Ganghwa-gun
2	1,707	6	57	49	20,623	105	3,578	Ongjin-gun
<b>62</b>	<b>33,148</b>	<b>13</b>	<b>5,822</b>	<b>206</b>	<b>115,960</b>	<b>37</b>	<b>15,480</b>	<b>Gwangju-gwangyeoksi</b>

## 22. 용 · 배 수 Status of Irrigation and

길이 : 미터

시 군 별	배 수 로							
	계 Total				간 선 Main			
	토 공 Earthworks		공 작 물 Structures		토 공 Earthworks		공 작 물 Structures	
	조 Set	연 장 Length	개 소 Place	연 장 Length	조 Set	연 장 Length	개 소 Place	연 장 Length
1 9 9 8	63,362	21,667,624	87,257	4,458,917	8,563	3,720,696	7,891	947,573
<b>1 9 9 9</b>	<b>68,090</b>	<b>23,121,160</b>	<b>94,656</b>	<b>4,983,749</b>	<b>8,910</b>	<b>3,879,554</b>	<b>8,396</b>	<b>999,941</b>
<b>서울특별시</b>	<b>2</b>	<b>2,600</b>	<b>1</b>	<b>400</b>	-	-	-	-
강 서 구	-	-	-	-	-	-	-	-
구 로 구	-	-	-	-	-	-	-	-
서 초 구	-	-	-	-	-	-	-	-
강 남 구	2	2,600	1	400	-	-	-	-
송 파 구	-	-	-	-	-	-	-	-
강 동 구	-	-	-	-	-	-	-	-
<b>부산광역시</b>	<b>70</b>	<b>23,475</b>	-	-	<b>22</b>	<b>7,350</b>	-	-
북 구	-	-	-	-	-	-	-	-
해 운 대 구	5	140	-	-	3	100	-	-
금 정 구	13	650	-	-	13	650	-	-
강 서 구	52	22,685	-	-	6	6,600	-	-
기 장 군	-	-	-	-	-	-	-	-
<b>대구광역시</b>	<b>61</b>	<b>50,750</b>	<b>6</b>	<b>19,840</b>	<b>20</b>	<b>46,650</b>	<b>6</b>	<b>19,840</b>
동 구	8	43,650	6	19,840	8	43,650	6	19,840
북 구	-	-	-	-	-	-	-	-
수 성 구	-	-	-	-	-	-	-	-
달 서 구	53	7,100	-	-	12	3,000	-	-
달 성 군	-	-	-	-	-	-	-	-
<b>인천광역시</b>	<b>494</b>	<b>234,935</b>	<b>285</b>	<b>39,497</b>	<b>5</b>	<b>700</b>	-	-
중 구	-	-	-	-	-	-	-	-
연 수 구	-	-	-	-	-	-	-	-
남 동 구	-	800	-	-	-	300	-	-
계 양 구	-	-	-	-	-	-	-	-
서 구	5	400	-	-	5	400	-	-
강 화 군	404	208,444	91	31,102	-	-	-	-
용 진 군	85	25,291	194	7,395	-	-	-	-
<b>광주광역시</b>	<b>259</b>	<b>140,471</b>	<b>22</b>	<b>20,919</b>	<b>44</b>	<b>17,476</b>	<b>3</b>	<b>3,034</b>

# 로 현 황(계속) Drainage Canal (Cont'd)

length : m

Drainage Canal								Administrative Division
지 선 Second				지 거 Field Feeder				
토 공 Earthworks		공 작 물 Structures		토 공 Earthworks		공 작 물 Structures		
조 Set	연 장 Length	개 소 Place	연 장 Length	조 Set	연 장 Length	개 소 Place	연 장 Length	
20,638	7,541,638	35,347	1,740,061	34,161	10,405,290	44,019	1,771,283	1 9 9 8
<b>22,250</b>	<b>8,148,619</b>	<b>37,587</b>	<b>1,968,501</b>	<b>36,930</b>	<b>11,092,987</b>	<b>48,673</b>	<b>2,015,307</b>	<b>1 9 9 9</b>
1	1,800	-	-	1	800	1	400	<b>Seoul-teukbyeolsi</b>
-	-	-	-	-	-	-	-	Gangseo-gu
-	-	-	-	-	-	-	-	Guro-gu
-	-	-	-	-	-	-	-	Secho-gu
1	1,800	-	-	1	800	1	400	Gangnam-gu
-	-	-	-	-	-	-	-	Songpa-gu
-	-	-	-	-	-	-	-	Gangdong-gu
<b>48</b>	<b>16,125</b>	-	-	-	-	-	-	<b>Busan-gwangyeoksi</b>
-	-	-	-	-	-	-	-	Buk-gu
2	40	-	-	-	-	-	-	Haeundae-gu
-	-	-	-	-	-	-	-	Geumjeong-gu
46	16,085	-	-	-	-	-	-	Gangseo-gu
-	-	-	-	-	-	-	-	Gijang-gun
15	2,600	-	-	26	1,500	-	-	<b>Daegu-gwangyeoksi</b>
-	-	-	-	-	-	-	-	Dong-gu
-	-	-	-	-	-	-	-	Buk-gu
-	-	-	-	-	-	-	-	Suseong-gu
15	2,600	-	-	26	1,500	-	-	Dalseo-gu
-	-	-	-	-	-	-	-	Dalseong-gun
130	66,873	116	21,921	359	167,362	169	17,576	<b>Incheon-gwangyeoksi</b>
-	-	-	-	-	-	-	-	Jung-gu
-	-	-	-	-	-	-	-	Yeonsu-gu
-	500	-	-	-	-	-	-	Namdong-gu
-	-	-	-	-	-	-	-	Gyeyang-gu
-	-	-	-	-	-	-	-	Seo-gu
113	54,827	46	21,100	291	153,617	45	11,002	Ganghwa-gun
17	11,546	70	821	68	13,745	124	6,574	Ongjin-gun
71	40,785	13	10,825	144	82,210	6	7,060	<b>Gwangju-gwangyeoksi</b>

## 22. 용 · 배 수 Status of Irrigation and

길이 : 미터

시 군 별	용 수 로							
	계 Total				간 선 Main			
	토 공 Earthworks		공 작 물 Structures		토 공 Earthworks		공 작 물 Structures	
	조 Set	연 장 Length	개 소 Place	연 장 Length	조 Set	연 장 Length	개 소 Place	연 장 Length
동 구	4	1,560	6	2,190	4	1,560	6	2,190
서 구	50	31,000	-	-	30	20,000	-	-
남 구	90	50,794	11	6,646	25	16,770	5	3,650
북 구	47	13,300	27	7,000	-	-	-	-
광 산 구	148	100,268	17	11,306	12	9,484	-	-
<b>대 전 광 역 시</b>	<b>240</b>	<b>153,418</b>	<b>47</b>	<b>33,792</b>	<b>42</b>	<b>37,500</b>	<b>20</b>	<b>17,640</b>
동 구	16	730	5	500	-	-	4	440
중 구	31	25,800	9	16,200	-	-	7	15,400
서 구	71	36,288	25	14,642	2	1,600	3	1,350
유 성 구	99	67,600	6	450	24	19,900	6	450
대 덕 구	23	23,000	2	2,000	16	16,000	-	-
<b>울 산 광 역 시</b>	<b>348</b>	<b>35,620</b>	<b>112</b>	<b>7,080</b>	<b>60</b>	<b>7,500</b>	<b>16</b>	<b>1,800</b>
중 구	10	2,670	-	-	2	450	-	-
남 구	145	4,360	-	-	25	1,130	-	-
동 구	18	5,750	-	-	3	950	-	-
북 구	19	13,280	-	-	2	2,450	-	-
울 주 군	156	9,560	112	7,080	28	2,520	16	1,800
<b>경 기 도</b>	<b>3,312</b>	<b>1,386,448</b>	<b>8,696</b>	<b>971,176</b>	<b>448</b>	<b>291,620</b>	<b>3,105</b>	<b>193,263</b>
수 원 시	48	28,680	7	5,010	10	9,330	3	3,860
성 남 시	17	7,550	-	-	3	2,130	-	-
의 정 부 시	-	-	-	-	-	-	-	-
부 천 시	-	-	-	-	-	-	-	-
광 명 시	-	-	-	-	-	-	-	-
평택 시	-	-	31	32,884	-	-	2	3,100
동 두 천 시	1	3,800	1	200	1	3,800	1	200
안 산 시	6	3,300	-	-	3	1,850	-	-
고 양 시	5	345	4	374	5	345	4	374
과 천 시	-	-	-	-	-	-	-	-
구 리 시	5	1,400	4	680	2	1,340	4	680
남 양 주 시	83	9,491	-	-	27	4,338	-	-
오 산 시	18	21,616	5	1,520	-	-	3	1,000
시 흥 시	22	14,481	3	1,608	2	3,264	3	1,608
군 포 시	6	521	19	2,349	3	272	9	1,178
의 왕 시	-	-	-	-	-	-	-	-
하 남 시	12	2,550	1	400	4	800	1	400





## 22. 용 배 수 Status of Irrigation and

길이 : 미터

시 군 별	배 수 로							
	계 Total				간 선 Main			
	토 공 Earthworks		공 작 물 Structures		토 공 Earthworks		공 작 물 Structures	
	조 Set	연 장 Length	개 소 Place	연 장 Length	조 Set	연 장 Length	개 소 Place	연 장 Length
동 구	-	-	-	-	-	-	-	-
서 구	63	30,000	-	-	33	10,000	-	-
남 구	76	31,791	13	13,949	1	216	3	3,034
북 구	-	-	-	-	-	-	-	-
광 산 구	120	78,680	9	6,970	10	7,260	-	-
<b>대 전 광 역 시</b>	<b>177</b>	<b>65,352</b>	<b>21</b>	<b>4,838</b>	<b>30</b>	<b>22,200</b>	<b>6</b>	<b>590</b>
동 구	10	330	4	190	-	-	3	150
중 구	-	-	2	40	-	-	2	40
서 구	67	19,122	13	2,908	3	1,500	1	400
유 성 구	84	30,000	-	-	16	9,500	-	-
대 덕 구	16	15,900	2	1,700	11	11,200	-	-
<b>울 산 광 역 시</b>	<b>326</b>	<b>17,990</b>	<b>119</b>	<b>6,040</b>	<b>69</b>	<b>9,850</b>	<b>17</b>	<b>1,700</b>
중 구	5	1,050	-	-	5	1,050	-	-
남 구	145	2,760	-	-	25	500	-	-
동 구	3	900	-	-	3	900	-	-
북 구	4	4,200	-	-	4	4,200	-	-
울 주 군	169	9,080	119	6,040	32	3,200	17	1,700
<b>경 기 도</b>	<b>3,380</b>	<b>1,229,068</b>	<b>6,020</b>	<b>736,647</b>	<b>500</b>	<b>334,669</b>	<b>1,821</b>	<b>238,976</b>
수 원 시	51	22,780	6	3,100	12	7,780	2	1,050
성 남 시	-	-	-	-	-	-	-	-
의 정 부 시	-	-	-	-	-	-	-	-
부 천 시	-	-	-	-	-	-	-	-
광 명 시	-	-	-	-	-	-	-	-
평택 시	-	-	13	7,770	-	-	-	-
동 두 천 시	-	-	-	-	-	-	-	-
안 산 시	4	2,600	-	-	4	2,600	-	-
고 양 시	-	-	-	-	-	-	-	-
파 천 시	-	-	-	-	-	-	-	-
구 리 시	-	-	1	250	-	-	1	250
남 양 주 시	16	3,555	-	-	-	-	-	-
오 산 시	19	17,961	-	-	-	-	-	-
시 흥 시	13	6,429	-	-	-	-	-	-
군 포 시	-	-	-	-	-	-	-	-
의 왕 시	-	-	-	-	-	-	-	-
하 남 시	7	650	-	-	-	-	-	-

# 로 현 황(계속)

## Drainage Canal (Cont'd)

length : m

Drainage Canal								Administrative Division
Second				Field Feeder				
Earthworks		Structures		Earthworks		Structures		
조 Set	연 장 Length	개 소 Place	연 장 Length	조 Set	연 장 Length	개 소 Place	연 장 Length	
-	-	-	-	-	-	-	-	Dong-gu
30	20,000	-	-	-	-	-	-	Seo-gu
17	5,785	9	9,415	58	25,790	1	1,500	Nam-gu
-	-	-	-	-	-	-	-	Buk-gu
24	15,000	4	1,410	86	56,420	5	5,560	Gwangsan-gu
<b>84</b>	<b>20,652</b>	<b>13</b>	<b>4,008</b>	<b>63</b>	<b>22,500</b>	<b>2</b>	<b>240</b>	<b>Daejeon-gwangyeoksi</b>
3	170	1	40	7	160	-	-	Dong-gu
-	-	-	-	-	-	-	-	Jung-gu
21	7,382	10	2,268	43	10,240	2	240	Seo-gu
55	8,400	-	-	13	12,100	-	-	Yuseong-gu
5	4,700	2	1,700	-	-	-	-	Daedeok-gu
<b>65</b>	<b>2,280</b>	<b>26</b>	<b>1,300</b>	<b>192</b>	<b>5,860</b>	<b>76</b>	<b>3,040</b>	<b>Ulsan-gwangyeoksi</b>
-	-	-	-	-	-	-	-	Jung-gu
30	480	-	-	90	1,780	-	-	Nam-gu
-	-	-	-	-	-	-	-	Dong-gu
-	-	-	-	-	-	-	-	Buk-gu
35	1,800	26	1,300	102	4,080	76	3,040	Ulju-gun
<b>1,068</b>	<b>368,547</b>	<b>1,592</b>	<b>213,527</b>	<b>1,812</b>	<b>525,852</b>	<b>2,607</b>	<b>284,144</b>	<b>Gyeonggi-do</b>
37	14,690	2	1,600	2	310	2	450	Suwon-si
-	-	-	-	-	-	-	-	Seongnam-si
-	-	-	-	-	-	-	-	Uijeongbu-si
-	-	-	-	-	-	-	-	Bucheon-si
-	-	-	-	-	-	-	-	Gwangmyeong-si
-	-	-	-	-	-	13	7,770	Pyeongtaek-si
-	-	-	-	-	-	-	-	Dongducheon-si
-	-	-	-	-	-	-	-	Ansan-si
-	-	-	-	-	-	-	-	Goyang-si
-	-	-	-	-	-	-	-	Gwacheon-si
-	-	-	-	-	-	-	-	Guri-si
16	3,555	-	-	-	-	-	-	Namyangju-si
9	4,071	-	-	10	13,890	-	-	Osan-si
3	3,518	-	-	10	2,911	-	-	Siheung-si
-	-	-	-	-	-	-	-	Gunpo-si
-	-	-	-	-	-	-	-	Uiwang-si
-	-	-	-	7	650	-	-	Hanam-si

## 22. 용 · 배 수

### Status of Irrigation and

길이 : 미터

시 군 별	용 수 로							
	계 Total				간 선 Main			
	토 공 Earthworks		공 작 물 Structures		토 공 Earthworks		공 작 물 Structures	
	조 Set	연 장 Length	개 소 Place	연 장 Length	조 Set	연 장 Length	개 소 Place	연 장 Length
용 인 시	574	188,611	301	144,970	-	-	-	-
파 주 시	13	5,174	5	2,876	2	2,000	2	600
이 천 시	899	427,511	6,452	351,258	153	133,278	2,973	117,900
안 성 시	170	83,752	225	33,452	50	28,686	-	-
김 포 시	43	1,240	63	1,860	8	230	13	380
양 주 군	22	36,200	21	4,300	3	3,620	2	160
여 주 군	485	147,127	1,094	114,929	-	-	-	-
화 성 군	281	203,618	64	136,759	54	44,708	12	29,880
광 주 군	96	35,490	73	9,385	28	16,780	30	5,485
연 천 군	38	7,984	26	13,516	-	-	-	-
포 천 군	51	31,944	78	44,399	4	8,950	6	15,450
가 평 군	145	42,330	103	33,420	5	1,379	2	500
양 평 군	272	81,733	116	35,027	81	24,520	35	10,508
<b>강 원 도</b>	<b>7,129</b>	<b>2,301,408</b>	<b>7,383</b>	<b>965,365</b>	<b>1,460</b>	<b>657,218</b>	<b>1,625</b>	<b>334,167</b>
춘 천 시	238	93,473	896	43,265	27	25,608	336	23,105
원 주 시	484	69,360	306	48,340	172	27,160	258	40,730
강 룡 시	130	85,721	126	19,490	9	13,627	7	12,554
동 해 시	93	27,219	93	12,781	31	5,600	31	2,400
속 초 시	28	15,120	5	9,330	5	5,730	5	9,330
삼 척 시	97	139,650	224	56,690	72	98,306	160	49,994
홍 천 군	676	263,237	211	64,413	124	40,957	76	13,358
횡 성 군	732	232,116	2,535	131,262	-	-	-	-
영 월 군	227	59,025	90	13,638	-	-	-	-
평 창 군	196	90,615	74	21,100	28	8,010	54	19,310
정 선 군	279	49,797	130	44,210	51	25,730	58	29,550
철 원 군	403	247,993	290	129,090	82	64,170	4	1,500
화 천 군	475	113,170	167	37,210	204	78,750	162	35,860
양 구 군	694	171,422	292	63,511	132	32,700	73	31,925
인 제 군	1,516	250,200	1,755	169,427	336	127,200	336	33,800
고 성 군	447	186,380	90	53,878	187	103,670	65	30,751
양 양 군	414	206,910	99	47,730	-	-	-	-
<b>충 청 북 도</b>	<b>5,784</b>	<b>1,181,285</b>	<b>15,121</b>	<b>504,888</b>	<b>1,803</b>	<b>466,735</b>	<b>5,316</b>	<b>202,142</b>
청 주 시	70	15,500	-	-	11	3,500	-	-
충 주 시	282	107,115	226	82,735	-	-	-	-
제 천 시	1,205	57,180	420	10,070	612	25,100	183	4,410
청 원 군	530	160,860	340	36,605	150	78,125	77	20,075

# 로 현 황(계속)

## Drainage Canal (Cont'd)

length : m

Irrigation Canal								Administrative Division
지 선 Second				지 거 Field Feeder				
토 공 Earthworks		공 작 물 Structures		토 공 Earthworks		공 작 물 Structures		
조 Set	연 장 Length	개 소 Place	연 장 Length	조 Set	연 장 Length	개 소 Place	연 장 Length	
334	113,074	241	118,614	240	75,537	60	26,356	Yongin-si
4	1,030	1	1,248	7	2,144	2	1,028	Paju-si
320	123,023	1,632	118,203	426	171,210	1,847	115,155	Icheon-si
16	15,998	53	12,664	104	39,068	172	20,788	Anseong-si
12	390	18	560	23	620	32	920	Gimpo-si
8	25,340	2	1,120	11	7,240	17	3,020	Yangju-gun
35	38,346	182	15,856	450	108,781	912	99,073	Yeoju-gun
125	75,480	18	43,345	102	83,430	34	63,534	Hwaseong-gun
42	12,810	21	1,200	26	5,900	22	2,700	Gwangju-gun
-	-	-	-	38	7,984	26	13,516	Yeoncheon-gun
15	15,279	12	12,728	32	7,715	60	16,221	Pocheon-gun
30	8,801	18	4,387	110	32,150	83	28,533	Gapyeong-gun
136	40,866	58	17,514	55	16,347	23	7,005	Yangpyeong-gun
<b>2,961</b>	<b>907,080</b>	<b>2,875</b>	<b>405,678</b>	<b>2,708</b>	<b>737,110</b>	<b>2,883</b>	<b>225,520</b>	<b>Gangwon-do</b>
23	8,994	378	16,419	188	58,871	182	3,741	Chuncheon-si
243	38,060	48	7,610	69	4,140	-	-	Wonju-si
27	18,545	52	5,726	94	53,549	67	1,210	Gangneung-si
31	10,776	31	5,224	31	10,843	31	5,157	Donghae-si
23	9,390	-	-	-	-	-	-	Sokcho-si
18	34,244	44	6,306	7	7,100	20	390	Samcheok-si
273	109,859	103	39,728	279	112,421	32	11,327	Hongcheon-gun
230	134,174	1,099	71,955	502	97,942	1,436	59,307	Hoengseong-gun
62	23,246	90	13,638	165	35,779	-	-	Yeongwol-gun
79	42,768	18	1,620	89	39,837	2	170	Pyeongchang-gun
130	14,230	53	7,700	98	9,837	19	6,960	Jeongseon-gun
162	120,052	59	66,377	159	63,771	227	61,213	Cheorwon-gun
271	34,420	5	1,350	-	-	-	-	Hwacheon-gun
322	57,072	35	16,236	240	81,650	184	15,350	Yanggu-gun
679	83,000	802	107,202	501	40,000	617	28,425	Inje-gun
202	75,140	15	17,109	58	7,570	10	6,018	Goseong-gun
186	93,110	43	21,478	228	113,800	56	26,252	Yangyang-gun
<b>1,755</b>	<b>291,022</b>	<b>6,369</b>	<b>126,001</b>	<b>2,226</b>	<b>423,528</b>	<b>3,436</b>	<b>176,745</b>	<b>Chungcheongbuk-do</b>
22	4,800	-	-	37	7,200	-	-	Cheongju-si
20	16,584	16	13,612	262	90,531	210	69,123	Chungju-si
262	16,020	158	3,690	331	16,060	79	1,970	Jecheon-si
333	71,671	256	16,401	47	11,064	7	129	Cheongwon-gun

## 22. 용 · 배 수

### Status of Irrigation and

길이 : 미터

시 군 별	배 수 로							
	계 Total				간 선 Main			
	토 공 Earthworks		공 작 물 Structures		토 공 Earthworks		공 작 물 Structures	
	조 Set	연 장 Length	개 소 Place	연 장 Length	조 Set	연 장 Length	개 소 Place	연 장 Length
용 인 시	102	39,223	52	25,882	-	-	-	-
파 주 시	14	2,423	3	742	-	-	-	-
이 천 시	1,574	546,984	3,822	431,867	205	199,917	1,537	179,413
안 성 시	242	85,924	351	31,395	54	25,599	127	18,346
김 포 시	131	3,675	47	1,225	27	745	9	235
양 주 군	16	15,500	25	5,175	2	1,550	1	750
여 주 군	554	160,573	1,394	81,745	43	21,084	87	7,876
화 성 군	222	195,350	43	81,390	46	38,960	10	18,430
광 주 군	76	18,870	51	3,150	22	9,190	11	950
연 천 군	65	12,134	30	10,156	-	-	-	-
포 천 군	65	27,114	60	15,455	-	-	-	-
가 평 군	39	12,836	49	13,992	-	-	-	-
양 평 군	170	54,487	73	23,353	85	27,244	36	11,676
<b>강 원 도</b>	<b>4,672</b>	<b>1,296,480</b>	<b>3,723</b>	<b>267,897</b>	<b>933</b>	<b>384,719</b>	<b>516</b>	<b>87,876</b>
춘 천 시	238	87,984	440	2,428	13	18,777	114	824
원 주 시	957	114,870	229	10,720	273	34,400	183	8,670
강 룡 시	25	21,170	75	1,779	6	10,495	5	914
동 해 시	93	2,800	93	1,200	31	560	31	240
속 초 시	5	5,910	-	-	5	5,910	-	-
삼 척 시	43	60,250	77	41,215	25	41,705	51	37,640
홍 천 군	364	96,468	35	10,003	84	27,962	1	438
형 성 군	660	144,299	2,026	60,229	-	-	-	-
영 월 군	214	45,938	71	2,940	-	-	-	-
평 창 군	127	67,760	73	24,485	28	14,670	19	6,100
정 선 군	170	31,683	60	12,386	54	10,750	31	6,730
철 원 군	441	273,838	6	1,780	49	105,200	-	-
화 천 군	212	37,600	-	-	-	-	-	-
양 구 군	471	102,395	292	24,125	50	15,120	28	4,400
인 제 군	273	63,100	139	18,584	193	41,300	21	3,400
고 성 군	238	97,910	62	42,498	122	57,870	32	18,520
양 양 군	141	42,505	45	13,525	-	-	-	-
<b>충 청 북 도</b>	<b>5,316</b>	<b>920,754</b>	<b>10,898</b>	<b>220,738</b>	<b>1,476</b>	<b>176,922</b>	<b>2,578</b>	<b>52,430</b>
청 주 시	36	9,200	-	-	9	2,500	-	-
충 주 시	354	109,275	189	55,443	-	-	-	-
제 천 시	1,432	55,052	188	6,918	604	20,580	116	3,920
청 원 군	609	157,943	417	23,013	124	73,296	59	15,815

# 로 현 황(계속)

## Drainage Canal (Cont'd)

length : m

Drainage Canal								Administrative Division
지 선 Second				지 거 Field Feeder				
토 공 Earthworks		공 작 물 Structures		토 공 Earthworks		공 작 물 Structures		
조 Set	연 장 Length	개 소 Place	연 장 Length	조 Set	연 장 Length	개 소 Place	연 장 Length	
14	11,647	38	21,706	88	27,576	14	4,176	Yongin-si
4	754	-	-	10	1,669	3	742	Paju-si
631	155,007	1,029	120,700	738	192,060	1,256	131,754	Icheon-si
39	22,596	75	5,683	149	37,729	149	7,366	Anseong-si
41	1,100	25	380	63	1,830	13	610	Gimpo-si
10	10,850	2	525	4	3,100	22	3,900	Yangju-gun
60	38,210	351	23,018	451	101,279	956	50,851	Yeoju-gun
99	59,940	13	23,130	77	96,450	20	39,830	Hwaseong-gun
31	5,910	22	1,480	23	3,770	18	720	Gwangju-gun
11	6,077	11	6,122	54	6,057	19	4,034	Yeoncheon-gun
12	14,276	2	2,177	53	12,838	58	13,278	Pocheon-gun
-	-	-	-	39	12,836	49	13,992	Gapyeong-gun
51	16,346	22	7,006	34	10,897	15	4,671	Yangpyeong-gun
<b>1,752</b>	<b>459,754</b>	<b>1,195</b>	<b>98,883</b>	<b>1,987</b>	<b>452,007</b>	<b>2,012</b>	<b>81,138</b>	<b>Gangwon-do</b>
30	10,695	131	347	195	58,512	195	1,257	Chuncheon-si
594	69,150	46	2,050	90	11,320	-	-	Wonju-si
7	2,492	55	164	12	8,183	15	701	Gangneung-si
31	1,120	31	480	31	1,120	31	480	Donghae-si
-	-	-	-	-	-	-	-	Sokcho-si
18	18,545	26	3,575	-	-	-	-	Samcheok-si
98	41,048	21	6,029	182	27,458	13	3,536	Hongcheon-gun
184	55,102	588	27,651	476	89,197	1,438	32,578	Hoengseong-gun
44	11,096	71	2,940	170	34,842	-	-	Yeongwol-gun
45	23,310	36	8,455	54	29,780	18	9,930	Pyeongchang-gun
63	9,120	14	2,060	53	11,813	15	3,596	Jeongseon-gun
103	80,080	6	1,780	289	88,558	-	-	Cheorwon-gun
212	37,600	-	-	-	-	-	-	Hwacheon-gun
107	28,754	68	9,953	314	58,521	196	9,772	Yanggu-gun
61	16,700	66	9,363	19	5,100	52	5,821	Inje-gun
99	37,940	18	18,626	17	2,100	12	5,352	Goseong-gun
56	17,002	18	5,410	85	25,503	27	8,115	Yangyang-gun
<b>2,177</b>	<b>414,621</b>	<b>6,519</b>	<b>96,284</b>	<b>1,663</b>	<b>329,211</b>	<b>1,801</b>	<b>72,024</b>	<b>Chungcheongbuk-do</b>
10	3,200	-	-	17	3,500	-	-	Cheongju-si
59	30,443	37	19,607	295	78,832	152	35,836	Chungju-si
469	17,388	41	1,512	359	17,084	31	1,486	Jecheon-si
468	80,979	342	6,911	17	3,668	16	287	Cheongwon-gun

## 22. 용 · 배 수 Status of Irrigation and

길이 : 미터

시 군 별	용 수 로							
	계 Total				간 선 Main			
	토 공 Earthworks		공 작 물 Structures		토 공 Earthworks		공 작 물 Structures	
	조 Set	연 장 Length	개 소 Place	연 장 Length	조 Set	연 장 Length	개 소 Place	연 장 Length
보 은 군	576	59,647	4,265	40,155	5	1,880	19	1,888
옥 천 군	278	44,428	37	10,975	131	31,300	28	7,091
영 동 군	734	175,125	4,230	38,236	558	137,588	3,281	29,826
진 천 군	43	12,770	100	716	-	-	-	-
괴 산 군	1,170	380,673	4,932	167,165	43	92,116	1,513	62,081
음 성 군	289	79,433	173	26,198	124	51,320	4	2,070
단 양 군	607	88,554	398	92,033	169	45,806	211	74,701
<b>총 청 남 도</b>	<b>11,721</b>	<b>5,786,067</b>	<b>25,389</b>	<b>1,998,641</b>	<b>678</b>	<b>452,137</b>	<b>829</b>	<b>187,118</b>
천 안 시	845	419,183	765	144,853	77	87,712	355	76,161
공 주 시	1,345	964,544	240	116,267	-	-	-	-
보 령 시	522	78,343	312	37,010	60	8,210	31	4,100
아 산 시	436	156,376	1,255	109,745	-	-	-	-
서 산 시	117	45,038	366	16,079	-	-	-	-
논 산 시	247	358,150	109	88,957	-	-	82	29,937
금 산 군	564	166,537	1,811	22,993	5	1,913	-	-
연 기 군	1,552	485,473	692	13,086	115	87,712	-	-
부 여 군	1,584	727,874	1,685	433,265	305	131,300	305	60,200
서 천 군	976	339,281	5,251	286,923	-	-	-	-
청 양 군	702	320,828	2,741	145,476	73	89,200	42	12,620
홍 성 군	1,114	451,344	3,511	158,935	1	10,100	-	-
예 산 군	181	94,095	727	104,205	42	35,990	14	4,100
태 안 군	1,099	1,008,046	4,099	168,494	-	-	-	-
당 진 군	437	170,955	1,825	152,353	-	-	-	-
<b>전 라 북 도</b>	<b>7,637</b>	<b>2,487,203</b>	<b>27,929</b>	<b>966,391</b>	<b>931</b>	<b>260,986</b>	<b>843</b>	<b>86,703</b>
전 주 시	429	30,750	48	8,550	69	5,000	24	5,000
군 산 시	75	17,455	68	18,328	20	1,490	12	3,041
익 산 시	251	61,824	242	64,444	60	4,472	38	9,124
경 읍 시	618	216,375	306	97,174	-	-	-	-
남 원 시	1,060	327,132	778	168,347	191	33,957	150	22,632
김 계 시	523	74,801	429	2,546	262	54,301	300	1,292
완 주 군	743	282,860	27	3,778	240	132,550	1	40
진 안 군	375	224,661	90	102,253	-	-	-	-
무 주 군	79	24,875	73	21,172	53	15,078	28	7,999
장 수 군	30	17,390	48	18,088	-	-	-	-
임 실 군	237	68,898	244	48,813	-	-	-	-
순 창 군	1,177	433,585	8,537	86,627	-	-	-	-



# 로 현 황(계속)

## Drainage Canal (Cont'd)

length : m

Irrigation Canal								Administrative Division
지 선 Second				지 거 Field Feeder				
토 공 Earthworks		공 작 물 Structures		토 공 Earthworks		공 작 물 Structures		
조 Set	연 장 Length	개 소 Place	연 장 Length	조 Set	연 장 Length	개 소 Place	연 장 Length	
571	57,767	4,246	38,267	-	-	-	-	Boeun-gun
61	9,988	5	1,554	86	3,140	4	2,330	Okcheon-gun
140	34,397	949	8,410	36	3,140	-	-	Yeongdong-gun
11	2,628	27	166	32	10,142	73	550	Jincheon-gun
116	46,096	595	29,445	1,011	242,461	2,824	75,639	Goesan-gun
34	1,179	25	2,325	131	26,934	144	21,803	Eumseong-gun
185	29,892	92	12,131	253	12,856	95	5,201	Danyang-gun
<b>2,650</b>	<b>2,224,438</b>	<b>6,208</b>	<b>786,458</b>	<b>8,393</b>	<b>3,109,492</b>	<b>18,352</b>	<b>1,025,065</b>	<b>Chungcheongnam-do</b>
173	148,988	360	62,219	595	182,483	50	6,473	Cheonan-si
820	583,336	130	85,771	525	381,208	110	30,496	Gongju-si
187	18,320	97	9,420	275	51,813	184	23,490	Boryeong-si
33	27,652	336	31,937	403	128,724	919	77,808	Asan-si
11	8,128	35	2,786	106	36,910	331	13,293	Seosan-si
76	311,440	12	54,960	171	46,710	15	4,060	Nonsan-si
76	45,032	217	6,231	483	119,592	1,594	16,762	Geumsan-gun
260	148,748	241	5,038	1,177	249,013	451	8,048	Yeongi-gun
541	348,405	558	185,877	738	248,169	822	187,188	Buyeo-gun
99	71,704	1,791	130,611	877	267,577	3,460	156,312	Seocheon-gun
114	80,667	766	43,215	515	150,961	1,933	89,641	Cheongyang-gun
95	98,887	680	31,216	1,018	342,357	2,831	127,719	Hongseong-gun
78	27,968	285	43,808	61	30,137	428	56,297	Yesan-gun
64	282,597	540	70,262	1,035	725,449	3,559	98,232	Taeon-gun
23	22,566	160	23,107	414	148,389	1,665	129,246	Dangjin-gun
<b>2,650</b>	<b>1,001,232</b>	<b>13,902</b>	<b>380,755</b>	<b>4,056</b>	<b>1,224,985</b>	<b>13,184</b>	<b>498,933</b>	<b>Jeollabuk-do</b>
144	10,480	24	3,550	216	15,270	-	-	Jeonju-si
32	8,219	8	9,726	23	7,746	48	5,561	Gunsan-si
121	34,114	58	38,635	70	23,238	146	16,685	Iksan-si
42	15,130	42	12,400	576	201,245	264	84,774	Jeongeup-si
473	98,102	314	33,860	396	195,073	314	111,855	Namwon-si
256	20,000	129	1,254	5	500	-	-	Gimje-si
450	147,290	-	-	53	3,020	26	3,738	Wanju-gun
266	159,666	50	62,876	109	64,995	40	39,377	Jinan-gun
11	1,452	29	9,725	15	8,345	16	3,448	Muju-gun
30	17,390	48	18,088	-	-	-	-	Jangsu-gun
53	21,503	35	15,479	184	47,395	209	33,334	Imsil-gun
147	138,295	6,561	47,472	1,030	295,290	1,976	39,155	Sunchang-gun

## 22. 용 배 수 Status of Irrigation and

길이 : 미터

시 군 별	배 수 로							
	계 Total				간 선 Main			
	토 공 Earthworks		공 작 물 Structures		토 공 Earthworks		공 작 물 Structures	
	조 Set	연 장 Length	개 소 Place	연 장 Length	조 Set	연 장 Length	개 소 Place	연 장 Length
보 은 군	833	214,912	5,190	47,073	2	1,461	19	1,517
옥 천 군	292	26,423	9	1,886	285	25,234	-	-
영 동 군	486	38,258	2,892	20,225	369	29,458	2,342	16,584
진 천 군	44	14,451	89	832	-	-	-	-
피 산 군	865	230,753	1,844	35,031	20	11,926	9	4,782
음 성 군	148	43,727	22	17,534	-	-	-	-
단 양 군	217	20,760	58	12,783	63	12,467	33	9,812
<b>총 청 남 도</b>	<b>12,387</b>	<b>6,018,181</b>	<b>23,470</b>	<b>1,338,268</b>	<b>538</b>	<b>492,425</b>	<b>483</b>	<b>82,863</b>
천 안 시	812	335,317	584	23,088	60	79,371	259	11,923
공 주 시	2,007	1,441,374	280	58,605	-	-	-	-
보 령 시	365	56,749	275	32,234	42	3,640	23	1,830
아 산 시	532	155,911	1,098	62,896	27	6,533	5	2,023
서 산 시	135	52,198	597	22,717	-	-	-	-
논 산 시	192	101,920	26	17,013	-	-	1	795
금 산 군	666	143,077	1,578	21,835	-	-	-	-
연 기 군	1,808	632,044	721	10,273	172	111,929	-	-
부 여 군	694	387,927	708	145,054	99	148,500	99	48,500
서 천 군	1,090	522,066	2,391	197,438	2	2,272	2	262
청 양 군	798	355,400	3,417	81,657	110	115,960	87	17,380
홍 성 군	1,277	461,953	4,225	174,120	5	13,020	-	-
예 산 군	199	60,564	1,257	87,374	21	11,200	7	150
태 안 군	1,298	1,150,531	4,484	282,789	-	-	-	-
당 진 군	514	161,150	1,829	121,175	-	-	-	-
<b>전 라 북 도</b>	<b>7,451</b>	<b>1,770,175</b>	<b>20,917</b>	<b>572,888</b>	<b>705</b>	<b>163,762</b>	<b>632</b>	<b>47,630</b>
전 주 시	213	15,290	96	4,800	14	605	5	250
군 산 시	58	11,831	26	7,688	20	3,931	5	641
익 산 시	220	45,601	173	33,075	60	11,795	15	1,925
정 읍 시	286	148,288	304	50,454	-	-	-	-
남 원 시	2,022	306,476	563	43,426	319	61,794	16	2,834
김 제 시	290	69,307	557	2,500	193	35,050	302	1,290
완 주 군	5	1,382	10	2,230	-	-	-	-
진 안 군	125	72,902	30	35,985	31	17,968	-	69
무 주 군	68	24,453	41	11,762	31	11,035	10	3,041
장 수 군	29	6,683	39	8,787	-	-	-	-
임 실 군	247	55,295	266	27,892	-	-	-	-
순 창 군	1,074	400,277	6,297	126,972	-	-	-	-

# 로 현 황(계속)

## Drainage Canal (Cont'd)

length : m

Drainage Canal								Administrative Division
지 선 Second				지 거 Field Feeder				
토 공 Earthworks		공 작 물 Structures		토 공 Earthworks		공 작 물 Structures		
조 Set	연 장 Length	개 소 Place	연 장 Length	조 Set	연 장 Length	개 소 Place	연 장 Length	
831	213,451	5,171	45,556	-	-	-	-	Boeun-gun
4	475	4	754	3	714	5	1,132	Okcheon-gun
117	8,800	550	3,641	-	-	-	-	Yeongdong-gun
11	3,033	22	239	33	11,418	67	593	Jincheon-gun
83	34,970	324	10,911	762	183,857	1,511	19,338	Goesan-gun
57	14,732	6	4,418	91	28,995	16	13,116	Eumseong-gun
68	7,150	22	2,735	86	1,143	3	236	Danyang-gun
<b>3,180</b>	<b>2,382,130</b>	<b>6,330</b>	<b>616,314</b>	<b>8,669</b>	<b>3,143,626</b>	<b>16,657</b>	<b>639,091</b>	<b>Chungcheongnam-do</b>
224	107,065	299	9,455	528	148,881	26	1,710	Cheonan-si
1,219	869,558	140	12,860	788	571,816	140	45,745	Gongju-si
136	14,539	72	8,584	187	38,570	180	21,820	Boryeong-si
38	28,847	281	42,544	467	120,531	812	18,329	Asan-si
21	16,103	90	5,584	114	36,095	507	17,133	Seosan-si
32	70,780	11	13,518	160	31,140	14	2,700	Nonsan-si
48	35,344	243	10,302	618	107,733	1,335	11,533	Geumsan-gun
413	212,759	309	7,493	1,223	307,356	412	2,780	Yeongi-gun
218	102,023	236	34,680	377	137,404	373	61,874	Buyeo-gun
203	340,403	602	83,453	885	179,391	1,787	113,723	Seocheon-gun
137	87,556	1,124	32,198	551	151,884	2,206	32,079	Cheongyang-gun
139	143,398	988	62,230	1,133	305,535	3,237	111,890	Hongseong-gun
84	22,921	369	37,079	94	26,443	881	50,145	Yesan-gun
232	296,063	1,292	224,780	1,066	854,468	3,192	58,009	Taeon-gun
36	34,771	274	31,554	478	126,379	1,555	89,621	Dangjin-gun
<b>2,111</b>	<b>711,961</b>	<b>9,738</b>	<b>272,430</b>	<b>4,635</b>	<b>894,452</b>	<b>10,547</b>	<b>252,828</b>	<b>Jeollabuk-do</b>
114	7,590	58	2,960	85	7,095	33	1,590	Jeonju-si
11	2,711	11	3,421	27	5,189	10	3,626	Gunsan-si
77	18,139	128	20,270	83	15,667	30	10,880	Iksan-si
52	27,058	48	9,148	234	121,230	256	41,306	Jeongeup-si
579	99,253	111	2,386	1,124	145,429	436	38,206	Namwon-si
97	34,257	255	1,210	-	-	-	-	Gimje-si
1	872	2	1,030	4	510	8	1,200	Wanju-gun
55	31,015	17	22,021	39	23,919	13	13,895	Jinan-gun
19	4,571	16	3,380	18	8,847	15	5,341	Muju-gun
29	6,683	39	8,787	-	-	-	-	Jangsu-gun
59	23,955	58	16,057	188	31,340	208	11,835	Imsil-gun
281	178,953	4,196	83,471	793	221,324	2,101	43,501	Sunchang-gun

## 22. 용 수 배 수

### Status of Irrigation and

길이 : 미터

시 군 별	용 수 로							
	계 Total				간 선 Main			
	토 공 Earthworks		공 작 물 Structures		토 공 Earthworks		공 작 물 Structures	
	조 Set	연 장 Length	개 소 Place	연 장 Length	조 Set	연 장 Length	개 소 Place	연 장 Length
고 창 군	1,889	640,662	16,431	297,794	36	14,138	290	37,575
부 안 군	151	65,935	608	28,477	-	-	-	-
<b>전 라 남 도</b>	<b>18,259</b>	<b>6,962,025</b>	<b>15,013</b>	<b>2,606,626</b>	<b>1,708</b>	<b>932,889</b>	<b>1,310</b>	<b>423,526</b>
목 포 시	18	4,564	11	620	18	4,564	11	620
여 수 시	118	74,138	57	36,890	38	19,585	49	34,290
순 천 시	1,389	530,287	883	235,963	322	129,954	432	150,447
나 주 시	70	80,430	22	25,260	51	65,210	12	19,990
광 양 시	324	59,200	78	32,500	52	9,990	25	9,260
담 양 군	70	67,940	48	28,410	-	-	-	-
곡 성 군	608	163,255	299	55,987	104	48,175	42	14,000
구 해 군	24	23,640	2	820	6	6,310	2	820
고 흥 군	577	213,961	541	111,370	7	27,095	21	8,362
보 성 군	1,605	704,613	6,590	211,497	72	25,647	276	7,994
화 순 군	2,217	241,646	535	52,693	320	32,080	48	4,780
장 흥 군	766	290,975	590	114,391	2	1,236	-	-
강 진 군	1,079	519,312	468	232,662	161	78,940	73	33,840
해 남 군	2,021	1,026,804	932	469,834	-	-	-	-
영 암 군	296	136,083	136	21,113	51	51,470	29	7,273
무 안 군	153	234,545	111	55,323	18	52,050	30	150
함 평 군	934	329,536	566	184,457	90	38,409	25	6,080
영 광 군	607	613,910	684	146,402	163	232,960	115	30,776
장 성 군	268	230,000	43	90,000	16	13,000	4	6,000
완 도 군	756	157,922	1,129	77,463	93	55,764	69	71,764
진 도 군	843	271,259	395	122,337	124	40,450	47	17,080
신 안 군	3,516	988,005	893	300,634	-	-	-	-
<b>경 상 북 도</b>	<b>15,346</b>	<b>8,228,928</b>	<b>13,032</b>	<b>2,777,044</b>	<b>3,993</b>	<b>3,285,693</b>	<b>1,700</b>	<b>1,043,305</b>
포 향 시	528	331,140	85	52,420	208	207,140	37	30,400
경 주 시	979	439,620	126	25,029	459	266,852	95	20,547
김 천 시	273	594,360	86	111,360	98	496,800	26	8,600
안 동 시	537	748,646	180	23,949	140	112,298	-	-
구 미 시	2,449	1,007,669	751	279,057	187	103,142	53	44,628
영 주 시	244	98,398	118	56,752	244	98,398	118	56,752
영 천 시	985	612,420	173	74,637	396	336,242	139	51,320
상 주 시	154	1,174,280	159	776,590	51	361,675	53	299,100
문 경 시	1,125	186,909	5,919	44,255	-	-	-	-
경 산 시	759	303,425	17	3,948	243	142,055	9	2,286

로 현 황(계속)  
Drainage Canal (Cont'd)

length : m

Irrigation Canal								Administrative Division
지 선 Second				지 거 Field Feeder				
토 공 Earthworks		공 작 물 Structures		토 공 Earthworks		공 작 물 Structures		
조 Set	연 장 Length	개 소 Place	연 장 Length	조 Set	연 장 Length	개 소 Place	연 장 Length	
523	283,713	6,141	106,258	1,330	342,811	10,000	153,961	Gochang-gun
102	45,878	463	21,432	49	20,057	145	7,045	Buan-gun
<b>5,756</b>	<b>2,164,380</b>	<b>6,032</b>	<b>779,702</b>	<b>10,795</b>	<b>3,864,756</b>	<b>7,671</b>	<b>1,403,398</b>	<b>Jeollanam-do</b>
-	-	-	-	-	-	-	-	Mokpo-si
45	15,572	4	2,000	35	38,981	4	600	Yeosu-si
379	126,071	381	74,196	688	274,262	70	11,320	Suncheon-si
2	8,620	10	5,270	17	6,600	-	-	Naju-si
105	10,214	32	14,250	167	38,996	21	8,990	Gwangyang-si
41	39,630	27	14,620	29	28,310	21	13,790	Damyang-gun
255	61,286	242	38,037	249	53,794	15	3,950	Gokseong-gun
10	12,000	-	-	8	5,330	-	-	Gurye-gun
25	29,027	86	22,259	545	157,839	434	80,749	Goheung-gun
813	357,230	3,210	105,872	720	321,736	3,104	97,631	Boseong-gun
505	70,526	279	27,173	1,392	139,040	208	20,740	Hwasun-gun
145	90,523	142	43,322	619	199,216	448	71,069	Jangheung-gun
244	110,712	95	52,532	674	329,660	300	146,290	Gangjin-gun
86	73,790	74	60,870	1,935	953,014	858	408,964	Haenam-gun
71	41,383	94	10,801	174	43,230	13	3,039	Yeongam-gun
73	92,225	64	28,808	62	90,270	17	26,365	Muan-gun
215	89,171	50	28,617	629	201,956	491	149,760	Hampyeong-gun
127	215,702	388	79,798	317	165,248	181	35,828	Yeonggwang-gun
136	156,000	27	49,000	116	61,000	12	35,000	Jangseong-gun
261	21,012	282	1,698	402	81,146	778	4,001	Wando-gun
290	93,659	257	76,717	429	137,150	91	28,540	Jindo-gun
1,928	450,027	288	43,862	1,588	537,978	605	256,772	Sinan-gun
<b>6,087</b>	<b>2,616,512</b>	<b>7,967</b>	<b>999,302</b>	<b>5,266</b>	<b>2,326,723</b>	<b>3,365</b>	<b>734,437</b>	<b>Gyeongsangbuk-do</b>
168	111,100	48	22,020	152	12,900	-	-	Pohang-si
472	153,208	30	4,332	48	19,560	1	150	Gyeongju-si
175	97,560	60	102,760	-	-	-	-	Gimcheon-si
140	224,593	80	8,217	257	411,755	100	15,732	Andong-si
453	180,242	143	48,714	1,809	724,285	555	185,715	Gumi-si
-	-	-	-	-	-	-	-	Yeongju-si
371	253,848	34	23,317	218	22,330	-	-	Yeongcheon-si
51	438,120	53	220,325	52	374,485	53	257,165	Sangju-si
1,006	132,327	5,246	28,547	119	54,582	673	15,708	Mungyeong-si
244	91,198	5	870	272	70,172	3	792	Gyeongsan-si

## 22. 용 · 배 수

### Status of Irrigation and

길이 : 미터

시 군 별	배 수 로							
	계 Total				간 선 Main			
	토 공 Earthworks		공 작 물 Structures		토 공 Earthworks		공 작 물 Structures	
	조 Set	연 장 Length	개 소 Place	연 장 Length	조 Set	연 장 Length	개 소 Place	연 장 Length
고 창 군	2,561	524,208	11,836	201,603	37	21,584	279	37,580
부 안 군	253	88,182	679	15,714	-	-	-	-
<b>전 라 남 도</b>	<b>17,707</b>	<b>5,689,703</b>	<b>11,801</b>	<b>617,261</b>	<b>1,679</b>	<b>565,318</b>	<b>1,032</b>	<b>77,356</b>
목 포 시	18	6,240	11	620	18	6,240	11	620
여 수 시	106	36,540	7	10,734	35	22,460	4	6,834
순 천 시	2,091	631,453	268	12,141	352	69,225	47	1,236
나 주 시	45	39,680	-	-	26	31,640	-	-
광 양 시	334	63,200	79	25,200	109	20,600	29	9,760
담 양 군	59	54,140	24	8,360	-	-	-	-
곡 성 군	585	156,503	249	10,002	82	39,960	9	1,260
구 해 군	4	1,710	-	-	1	110	-	-
고 흥 군	587	175,333	594	7,365	17	11,644	88	-
보 성 군	2,280	602,199	6,664	52,621	87	22,348	272	2,108
화 순 군	2,001	212,783	629	29,024	288	28,870	43	4,300
장 흥 군	896	260,241	215	24,764	173	27,700	5	3,980
강 진 군	1,102	594,186	449	208,438	104	58,640	41	20,390
해 남 군	2,157	1,061,421	7	3,339	-	-	-	-
영 압 군	251	97,754	132	3,601	29	40,380	37	695
무 안 군	148	50,905	165	3,347	14	8,280	9	90
함 평 군	1,256	410,729	498	120,562	104	43,649	42	15,545
영 광 군	670	348,183	506	23,734	171	93,150	189	4,858
장 성 군	232	136,000	9	2,000	3	7,684	1	150
완 도 군	459	85,121	811	3,615	15	8,898	195	1,170
진 도 군	387	179,444	231	46,410	51	23,840	10	4,360
신 안 군	2,039	485,938	253	21,384	-	-	-	-
<b>경 상 북 도</b>	<b>7,504</b>	<b>2,959,145</b>	<b>4,743</b>	<b>717,233</b>	<b>1,937</b>	<b>987,330</b>	<b>636</b>	<b>275,890</b>
포 향 시	46	8,000	10	1,700	4	400	5	800
경 주 시	314	143,882	27	3,877	224	109,312	24	3,657
김 천 시	98	8,960	-	-	98	8,960	-	-
안 동 시	376	508,711	118	11,653	56	76,306	1	74
구 미 시	1,038	348,146	394	126,796	243	166,446	69	56,426
영 주 시	246	110,079	25	6,607	246	110,079	25	6,607
영 천 시	403	263,250	55	31,203	162	144,318	40	21,780
상 주 시	154	415,600	159	248,600	51	134,600	53	104,230
문 경 시	432	120,266	1,806	39,929	7	3,447	12	5,670
경 산 시	179	72,422	5	4,925	35	10,453	1	200

# 로 현 황(계속)

## Drainage Canal (Cont'd)

length : m

Drainage Canal								Administrative Division
지 선 Second				지 거 Field Feeder				
토 공 Earthworks		공 작 물 Structures		토 공 Earthworks		공 작 물 Structures		
조 Set	연 장 Length	개 소 Place	연 장 Length	조 Set	연 장 Length	개 소 Place	연 장 Length	
568	212,909	4,310	85,012	1,956	289,715	7,247	79,011	Gochang-gun
169	63,995	489	13,277	84	24,187	190	2,437	Buan-gun
<b>6,061</b>	<b>1,810,738</b>	<b>6,530</b>	<b>235,829</b>	<b>9,967</b>	<b>3,313,647</b>	<b>4,239</b>	<b>304,076</b>	<b>Jeollanam-do</b>
-	-	-	-	-	-	-	-	Mokpo-si
24	7,550	2	3,700	47	6,530	1	200	Yeosu-si
647	224,412	97	4,487	1,092	337,816	124	6,418	Suncheon-si
1	1,500	-	-	18	6,540	-	-	Naju-si
168	30,300	25	7,850	57	12,300	25	7,590	Gwangyang-si
19	21,300	15	5,520	40	32,840	9	2,840	Damyang-gun
223	62,332	233	7,298	280	54,211	7	1,444	Gokseong-gun
3	1,600	-	-	-	-	-	-	Gurye-gun
64	28,189	220	1,268	506	135,500	286	6,097	Goheung-gun
1,470	374,535	4,084	31,863	723	205,316	2,308	18,650	Boseong-gun
460	24,113	398	6,054	1,253	159,800	188	18,670	Hwasun-gun
204	100,004	55	8,308	519	132,537	155	12,476	Jangheung-gun
245	122,576	88	45,478	753	412,970	320	142,570	Gangjin-gun
87	42,540	7	3,339	2,070	1,018,881	-	-	Haenam-gun
52	23,354	79	1,030	170	34,020	16	1,876	Yeongam-gun
89	25,935	128	3,147	45	16,690	28	110	Muan-gun
275	94,839	121	40,636	877	272,241	335	64,381	Hampyeong-gun
210	48,305	292	13,495	289	206,728	25	5,381	Yeonggwang-gun
142	92,276	6	1,225	87	36,040	2	625	Jangseong-gun
142	30,536	234	1,587	302	45,687	382	858	Wando-gun
117	55,254	193	28,160	219	100,350	28	13,890	Jindo-gun
1,419	399,288	253	21,384	620	86,650	-	-	Sinan-gun
<b>3,433</b>	<b>1,120,453</b>	<b>2,938</b>	<b>279,436</b>	<b>2,134</b>	<b>851,362</b>	<b>1,169</b>	<b>161,907</b>	<b>Gyeongsangbuk-do</b>
13	1,850	5	900	29	5,750	-	-	Pohang-si
79	32,770	3	220	11	1,800	-	-	Gyeongju-si
-	-	-	-	-	-	-	-	Gimcheon-si
113	152,613	61	5,948	207	279,792	56	5,631	Andong-si
466	107,785	212	44,425	329	73,915	113	25,945	Gumi-si
-	-	-	-	-	-	-	-	Yeongju-si
149	109,362	15	9,423	92	9,570	-	-	Yeongcheon-si
51	168,300	53	74,716	52	112,700	53	69,654	Sangju-si
363	84,483	1,547	15,718	62	32,336	247	18,541	Mungyeong-si
85	34,205	1	2,975	59	27,764	3	1,750	Gyeongsan-si











## 22. 용 배 수 Status of Irrigation and

길이 : 미터      다. 농조관할 By FIA

농 조 명	용 수 로							
	계 Total				간 선 Main			
	토 공 Earthworks		공 작 물 Structures		토 공 Earthworks		공 작 물 Structures	
	조 Set	연 장 Length	개 소 Place	연 장 Length	조 Set	연 장 Length	개 소 Place	연 장 Length
1 9 9 5	78,351	41,594,356	235,248	14,830,567	3,865	8,660,167	59,827	5,957,557
1 9 9 6	78,028	40,629,853	236,043	15,647,826	3,953	8,665,630	59,351	6,085,327
1 9 9 7	77,240	41,170,243	235,261	18,745,112	3,912	8,752,178	58,546	6,695,057
1 9 9 8	76,585	37,541,131	224,594	21,705,822	3,779	7,301,318	59,493	7,262,954
<b>1 9 9 9</b>	<b>79,721</b>	<b>37,303,628</b>	<b>207,576</b>	<b>24,935,535</b>	<b>3,583</b>	<b>6,507,430</b>	<b>48,695</b>	<b>8,020,432</b>
서울특별시	15	4,776	15	13,543	2	935	2	5,882
서울	15	4,776	15	13,543	2	935	2	5,882
대구광역시	116	37,191	312	207,979	39	29,843	184	114,224
달성	116	37,191	312	207,979	39	29,843	184	114,224
인천광역시	445	193,106	331	195,919	7	8,838	19	42,806
강화	445	193,106	331	195,919	7	8,838	19	42,806
울산광역시	45	47,081	32	45,710	10	10,997	12	29,700
울산	45	47,081	32	45,710	10	10,997	12	29,700
<b>경기도</b>	<b>11,833</b>	<b>5,788,763</b>	<b>35,422</b>	<b>2,196,412</b>	<b>357</b>	<b>1,032,146</b>	<b>11,220</b>	<b>985,076</b>
수화	601	238,912	1,386	164,097	19	24,805	233	102,105
고양	484	182,933	-	78,197	5	13,040	-	22,735
광주	55	18,155	139	55,903	4	1,843	73	28,784
포천	139	77,642	55	40,171	16	23,380	16	22,952
연천	631	431,165	120	69,558	31	60,081	30	40,266
양평	131	70,549	2,262	79,461	17	16,029	1,321	60,552
여주	600	290,281	1,588	127,957	18	97,747	629	48,954
이천	43	176,935	160	50,613	15	23,139	135	33,201
기호	2,117	1,054,891	6,824	350,875	42	171,425	1,108	135,006
홍안	167	116,426	62	23,817	15	48,067	39	11,847
한강	1,535	885,548	8,545	363,236	56	198,243	3,175	116,992
파주	2,210	842,174	8,348	303,133	60	160,560	2,084	174,538
평택	3,120	1,403,152	5,933	489,394	59	193,787	2,377	187,144
<b>강원도</b>	<b>2,410</b>	<b>1,209,634</b>	<b>3,545</b>	<b>692,012</b>	<b>185</b>	<b>259,277</b>	<b>481</b>	<b>289,654</b>
춘천	154	58,916	519	72,441	32	6,360	201	40,098
홍천	390	120,659	877	209,832	42	21,294	81	69,889
원주	409	137,312	514	103,687	11	27,513	84	44,201
증양	661	364,594	815	112,828	39	100,285	25	31,322
영북	215	163,158	258	44,436	16	32,996	46	19,311
강릉	581	364,995	562	148,788	45	70,829	44	84,833
<b>충청북도</b>	<b>6,227</b>	<b>3,645,782</b>	<b>18,872</b>	<b>1,212,635</b>	<b>274</b>	<b>857,656</b>	<b>4,923</b>	<b>514,795</b>
청원	819	329,594	819	109,405	40	74,759	40	65,320
보은	592	237,345	2,449	169,603	23	55,768	1,043	53,088
옥천	210	156,840	1,716	105,099	29	83,538	587	54,006
영동	459	167,763	436	59,143	21	54,269	43	44,859
진천	1,078	1,215,783	3,072	95,643	27	145,220	502	3,154
괴산	1,137	358,728	4,917	281,031	41	153,727	1,511	94,757
음성	1,049	559,334	4,976	157,303	40	117,082	1,007	44,891
충주	698	571,861	121	181,660	43	169,618	33	133,718

# 로 현 황(계속)

## Drainage Canal (Cont'd)

length : m

Irrigation Canal								Name of FIA
지 선 Second				지 거 Field Feeder				
토 공 Earthworks		공 작 물 Structures		토 공 Earthworks		공 작 물 Structures		
조 Set	연 장 Length	개 소 Place	연 장 Length	조 Set	연 장 Length	개 소 Place	연 장 Length	
14,762	11,829,372	67,823	5,262,621	59,724	21,104,817	107,598	3,610,389	1 9 9 5
14,754	11,116,080	66,538	5,348,694	59,321	20,848,143	110,154	4,213,805	1 9 9 6
14,615	11,315,251	64,461	6,541,668	58,713	21,102,814	112,254	5,508,387	1 9 9 7
14,220	10,071,147	59,568	7,753,236	58,586	20,168,666	105,533	6,689,632	1 9 9 8
<b>14,713</b>	<b>10,415,828</b>	<b>57,705</b>	<b>8,787,800</b>	<b>61,425</b>	<b>20,380,370</b>	<b>101,176</b>	<b>8,127,303</b>	<b>1 9 9 9</b>
3	1,234	2	3,241	10	2,607	11	4,420	Seoul-teukbyeolsi
3	1,234	2	3,241	10	2,607	11	4,420	Seoul
62	4,981	109	89,074	15	2,367	19	4,681	Daegu-gwangyeoksi
62	4,981	109	89,074	15	2,367	19	4,681	Dalseong
29	21,953	47	56,509	409	162,315	265	96,604	Incheon-gwangyeoksi
29	21,953	47	56,509	409	162,315	265	96,604	Ganghwa
14	30,875	17	13,393	21	5,209	3	2,617	Ulsan-gwangyeoksi
14	30,875	17	13,393	21	5,209	3	2,617	Ulsan
<b>1,765</b>	<b>1,510,769</b>	<b>9,912</b>	<b>648,944</b>	<b>9,711</b>	<b>3,245,848</b>	<b>14,290</b>	<b>562,392</b>	<b>Gyeonggi-do</b>
59	35,860	309	42,358	523	178,247	844	19,634	Suhwa
47	23,696	-	41,814	432	146,197	-	13,648	Goyang
16	4,642	47	14,896	35	11,670	19	12,223	Gwangju
34	31,013	34	14,569	89	23,249	5	2,650	Pocheon
52	35,003	31	15,805	548	336,081	59	13,487	Yeoncheon
28	27,720	572	12,945	86	26,800	369	5,964	Yangpyeong
131	120,670	696	43,867	451	71,864	263	35,136	Yeoju
28	56,879	25	10,385	-	96,917	-	7,027	Icheon
219	253,119	987	106,175	1,856	630,347	4,729	109,694	Giho
9	10,405	11	5,742	143	57,954	12	6,228	Heungan
267	271,616	2,975	120,391	1,212	415,689	2,395	125,853	Hangang
184	131,533	1,914	61,238	1,966	550,081	4,350	67,357	Paju
691	508,613	2,311	158,759	2,370	700,752	1,245	143,491	Pyeongtaek
<b>400</b>	<b>275,481</b>	<b>1,096</b>	<b>239,650</b>	<b>1,825</b>	<b>674,876</b>	<b>1,968</b>	<b>162,708</b>	<b>Gangwon-do</b>
18	16,579	212	26,328	104	35,977	106	6,015	Chuncheon
113	40,663	272	82,299	235	58,702	524	57,644	Hongcheon
29	17,029	73	13,036	369	92,770	357	46,450	Wonju
81	72,901	282	51,361	541	191,408	508	30,145	Jungang
51	57,431	98	19,566	148	72,731	114	5,559	Yeongbuk
108	70,878	159	47,060	428	223,288	359	16,895	Gangneung
<b>647</b>	<b>563,884</b>	<b>2,677</b>	<b>274,866</b>	<b>5,306</b>	<b>2,224,242</b>	<b>11,272</b>	<b>422,974</b>	<b>Chungcheongbuk-do</b>
106	53,397	106	10,160	673	201,438	673	33,925	Cheongwon
35	20,796	219	22,207	534	160,781	1,187	94,308	Boeun
32	32,193	253	19,500	149	41,109	876	31,593	Okcheon
37	83,454	59	11,811	401	30,040	334	2,473	Yeongdong
71	115,024	355	38,621	980	955,539	2,215	53,868	Jincheon
113	55,186	590	85,844	983	149,815	2,816	100,430	Goesan
156	124,590	1,005	47,536	853	317,662	2,964	64,876	Eumseong
85	72,691	52	28,797	570	329,552	36	19,145	Chungju

## 22. 용 배 수 Status of Irrigation and

길이 : 미터

농 조 명	배 수 로							
	계 Total				간 선 Main			
	토 공 Earthworks		공 작 물 Structures		토 공 Earthworks		공 작 물 Structures	
	조 Set	연 장 Length	개 소 Place	연 장 Length	조 Set	연 장 Length	개 소 Place	연 장 Length
1 9 9 5	62,276	26,247,036	108,243	1,800,964	2,595	3,572,123	11,754	352,827
1 9 9 6	62,271	28,334,503	109,098	2,328,306	2,864	3,430,733	11,055	394,370
1 9 9 7	66,517	27,924,669	123,622	2,749,873	2,709	3,496,922	11,893	472,679
1 9 9 8	68,150	28,165,529	104,692	3,383,711	2,669	3,129,373	9,482	480,950
<b>1 9 9 9</b>	<b>66,533</b>	<b>28,183,970</b>	<b>97,067</b>	<b>4,515,202</b>	<b>2,566</b>	<b>2,984,530</b>	<b>7,830</b>	<b>591,154</b>
서울특별시	9	7,612	-	-	2	3,430	-	-
서울	9	7,612	-	-	2	3,430	-	-
대구광역시	52	52,248	16	22,430	18	19,199	3	20,008
달성	52	52,248	16	22,430	18	19,199	3	20,008
인천광역시	629	298,766	103	62,000	23	24,404	8	10,391
강화	629	298,766	103	62,000	23	24,404	8	10,391
울산광역시	13	17,089	8	1,784	2	15,103	1	350
울산	13	17,089	8	1,784	2	15,103	1	350
<b>경기도</b>	<b>11,544</b>	<b>4,189,514</b>	<b>17,096</b>	<b>261,827</b>	<b>286</b>	<b>363,177</b>	<b>1,236</b>	<b>59,752</b>
수화	504	198,468	417	13,520	17	17,592	18	3,240
고양	519	190,155	-	9,352	-	-	-	-
광주	66	17,790	4	3,765	-	-	-	-
포천	100	61,004	56	10,658	7	9,329	7	2,720
연천	573	159,485	34	7,220	13	11,945	1	100
양평	410	122,687	247	3,091	4	4,427	7	309
여주	377	169,278	26	6,092	2	6,484	21	3,242
이천	62	128,423	16	1,975	34	14,394	11	1,400
기호	2,204	865,860	4,713	84,581	75	80,793	95	4,807
홍안	186	87,825	52	36,488	17	14,949	30	23,401
한강	1,352	550,775	2,242	13,076	31	60,918	177	3,849
파주	2,026	626,319	8,781	37,096	41	77,180	844	12,900
평택	3,165	1,011,445	508	34,913	45	65,166	25	3,784
<b>강원도</b>	<b>1,590</b>	<b>664,031</b>	<b>1,836</b>	<b>121,652</b>	<b>114</b>	<b>108,264</b>	<b>110</b>	<b>14,047</b>
춘천	132	53,158	108	4,089	14	13,574	12	1,870
홍천	183	79,944	274	22,532	5	2,522	59	1,400
원주	373	101,457	435	17,164	7	4,602	4	18
증양	585	217,804	626	33,690	10	5,244	2	12
영북	122	102,239	161	14,369	41	30,840	-	-
강릉	195	109,429	232	29,808	37	51,482	33	10,747
<b>충청북도</b>	<b>6,090</b>	<b>2,881,205</b>	<b>9,523</b>	<b>204,797</b>	<b>108</b>	<b>119,247</b>	<b>144</b>	<b>7,021</b>
청원	703	252,449	703	10,234	31	52,453	31	1,680
보은	482	223,327	836	21,597	9	7,006	32	1,152
옥천	210	47,865	409	10,382	-	-	-	-
영동	333	80,564	278	3,213	-	-	-	-
진천	1,276	1,413,150	1,832	28,402	10	17,530	52	354
괴산	837	225,105	1,826	50,537	20	9,058	9	1,278
음성	1,075	298,118	3,532	65,327	8	5,405	19	2,161
충주	1,146	332,840	42	13,709	30	27,795	1	396

# 로 현 황(계속)

## Drainage Canal (Cont'd)

length : m

Drainage Canal								Name of FIA
지 선 Second				지 거 Field Feeder				
토 공 Earthworks		공 작 물 Structures		토 공 Earthworks		공 작 물 Structures		
조 Set	연 장 Length	개 소 Place	연 장 Length	조 Set	연 장 Length	개 소 Place	연 장 Length	
8,890	5,813,817	23,939	631,615	50,791	16,861,096	72,650	816,522	1 9 9 5
9,191	6,908,424	24,168	798,695	50,216	17,995,346	73,875	1,135,240	1 9 9 6
11,664	6,704,621	32,683	908,320	52,144	17,723,126	79,046	1,368,874	1 9 9 7
10,471	6,595,590	22,289	1,234,133	55,010	18,440,566	72,921	1,668,628	1 9 9 8
<b>10,636</b>	<b>6,744,055</b>	<b>20,222</b>	<b>1,610,410</b>	<b>53,331</b>	<b>18,455,385</b>	<b>69,015</b>	<b>2,313,638</b>	<b>1 9 9 9</b>
7	4,182	-	-	-	-	-	-	Seoul-teukbyeolsi
7	4,182	-	-	-	-	-	-	Seoul
25	31,689	1	1,670	9	1,360	12	752	Daegu-gwangyeoksi
25	31,689	1	1,670	9	1,360	12	752	Dalseong
59	52,647	20	17,281	547	221,715	75	34,328	Incheon-gwangyeoksi
59	52,647	20	17,281	547	221,715	75	34,328	Ganghwa
2	580	-	-	9	1,406	7	1,434	Ulsan-gwangyeoksi
2	580	-	-	9	1,406	7	1,434	Ulsan
<b>1,104</b>	<b>761,188</b>	<b>2,476</b>	<b>78,382</b>	<b>10,154</b>	<b>3,065,149</b>	<b>13,384</b>	<b>123,693</b>	<b>Gyeonggi-do</b>
46	31,425	195	2,725	441	149,451	204	7,555	Suhwa
36	31,571	-	5,979	483	158,584	-	3,373	Goyang
3	463	1	49	63	17,327	3	3,716	Gwangju
26	11,474	26	5,680	67	40,201	23	2,258	Pocheon
43	30,781	19	5,369	517	116,759	14	1,751	Yeoncheon
58	35,365	49	116	348	82,895	191	2,666	Yangpyeong
84	42,020	5	2,850	291	120,774	-	-	Yeoju
28	25,225	5	170	-	88,804	-	405	Icheon
211	150,549	389	22,221	1,918	634,518	4,229	57,553	Giho
13	9,957	21	12,401	156	62,919	1	686	Heungan
167	129,500	589	2,313	1,154	360,357	1,476	6,914	Hangang
216	136,552	970	3,397	1,769	412,587	6,967	20,799	Paju
173	126,306	207	15,112	2,947	819,973	276	16,017	Pyeongtaek
<b>288</b>	<b>174,004</b>	<b>527</b>	<b>49,395</b>	<b>1,188</b>	<b>381,763</b>	<b>1,199</b>	<b>58,210</b>	<b>Gangwon-do</b>
17	17,898	19	548	101	21,686	77	1,671	Chuncheon
44	23,859	70	3,768	134	53,563	145	17,364	Hongcheon
25	14,082	81	8,880	341	82,773	350	8,266	Wonju
74	43,472	219	21,415	501	169,088	405	12,263	Jungang
42	33,493	41	7,052	39	37,906	120	7,317	Yeongbuk
86	41,200	97	7,732	72	16,747	102	11,329	Gangneung
<b>526</b>	<b>277,507</b>	<b>1,954</b>	<b>73,618</b>	<b>5,456</b>	<b>2,484,451</b>	<b>7,425</b>	<b>124,158</b>	<b>Chungcheongbuk-do</b>
112	50,207	112	3,815	560	149,789	560	4,739	Cheongwon
34	24,368	40	4,891	439	191,953	764	15,554	Boeun
37	15,386	162	1,011	173	32,479	247	9,371	Okcheon
50	21,330	71	516	283	59,234	207	2,697	Yeongdong
57	42,624	490	11,293	1,209	1,352,996	1,290	16,755	Jincheon
83	26,900	324	20,024	734	189,147	1,493	29,235	Goesan
66	47,969	681	25,627	1,001	244,744	2,832	37,539	Eumseong
81	44,738	9	5,045	1,035	260,307	32	8,268	Chungju

## 22. 용 · 배 수

### Status of Irrigation and

길이 : 미터

농 조 명	용 수 로							
	계 Total				간 선 Main			
	토 공 Earthworks		공 작 물 Structures		토 공 Earthworks		공 작 물 Structures	
	조 Set	연 장 Length	개 소 Place	연 장 Length	조 Set	연 장 Length	개 소 Place	연 장 Length
계 천	185	48,534	366	53,748	10	3,675	157	21,002
<b>총 청 남 도</b>	<b>15,752</b>	<b>4,875,297</b>	<b>81,832</b>	<b>3,927,645</b>	<b>511</b>	<b>850,367</b>	<b>20,142</b>	<b>1,292,427</b>
대 금	219	106,509	697	50,489	16	12,377	75	38,464
연 기	144	43,963	292	153,716	6	3,290	18	44,725
공 주	374	177,887	5,470	137,195	13	40,279	475	48,406
논 산	2,591	923,473	18,601	517,618	42	133,278	1,975	116,048
부 여	559	297,400	5,058	290,850	43	87,190	2,159	79,073
서 천	1,072	454,688	4,565	214,139	10	40,688	478	48,747
보 령	693	272,538	6,778	312,676	30	36,834	2,436	82,365
청 양	605	154,795	2,991	195,206	41	31,668	784	72,211
홍 성	329	91,333	898	82,245	17	11,930	171	43,751
예 당	5,625	857,614	14,279	857,036	94	49,216	1,861	268,800
서 산	904	437,924	6,969	180,319	50	129,014	2,759	69,315
당 진	1,287	433,695	9,567	513,553	66	107,406	4,031	195,492
운 양	909	442,778	4,357	312,288	52	136,272	2,241	115,151
천 안	441	180,700	1,310	110,315	31	30,925	679	69,879
<b>전 라 북 도</b>	<b>14,091</b>	<b>7,086,060</b>	<b>24,794</b>	<b>4,805,517</b>	<b>356</b>	<b>673,633</b>	<b>4,334</b>	<b>705,172</b>
동 진	6,663	3,834,332	3,269	2,045,509	112	220,472	18	146,784
전 북	2,453	1,208,351	3,740	497,819	53	67,414	431	77,692
전 주	1,048	537,866	631	386,007	40	96,506	43	104,798
고 창	784	219,981	942	194,874	14	9,856	81	2,536
정 읍	857	210,591	4,798	283,855	45	60,129	1,546	88,337
남 원	858	260,384	1,723	722,685	25	19,134	62	200,271
순 창	605	273,860	1,786	153,980	40	52,901	170	20,471
금 강	823	540,695	7,905	520,788	27	147,221	1,983	64,283
<b>전 라 남 도</b>	<b>14,880</b>	<b>6,277,015</b>	<b>13,527</b>	<b>5,312,397</b>	<b>600</b>	<b>740,411</b>	<b>1,412</b>	<b>1,341,155</b>
영 산	5,379	3,026,404	2,825	1,850,132	72	227,262	72	236,073
영 광	915	165,430	-	363,140	63	35,648	-	100,730
곡 성	643	338,516	244	87,541	54	83,335	71	25,564
구 례	343	123,900	358	195,925	17	11,837	55	59,531
광 양	37	14,698	138	97,443	3	322	10	26,869
순 천	393	165,097	201	79,668	30	43,705	25	54,548
고 홍	353	161,787	503	216,054	-	-	2	3,045
보 성	359	189,969	2,659	167,564	21	33,906	188	68,171
화 순	797	218,806	2,269	220,327	41	38,888	640	109,830
장 홍	279	118,527	386	233,598	6	10,603	22	49,005
강 진	526	281,965	414	260,286	79	29,792	116	105,508
해 남	2,766	500,733	2,044	257,773	119	110,760	127	128,435
영 암	1,158	571,975	1,071	616,202	15	25,692	20	109,382
무 안	48	127,116	70	292,700	12	23,252	17	100,484
진 도	546	165,372	134	199,878	49	49,729	19	118,648
완 도	58	44,531	14	8,088	11	14,080	7	4,219
신 안	107	33,215	137	74,410	-	-	2	6,793
여 수	173	28,974	60	91,668	8	1,600	19	34,320
<b>경 상 북 도</b>	<b>5,148</b>	<b>4,500,035</b>	<b>9,371</b>	<b>3,275,967</b>	<b>667</b>	<b>1,187,731</b>	<b>2,897</b>	<b>1,660,376</b>



# 로 현 황(계속)

## Drainage Canal (Cont'd)

length : m

Irrigation Canal								Name of FIA
지 선 Second				지 거 Field Feeder				
토 공 Earthworks		공 작 물 Structures		토 공 Earthworks		공 작 물 Structures		
조 Set	연 장 Length	개 소 Place	연 장 Length	조 Set	연 장 Length	개 소 Place	연 장 Length	
12	6,553	38	10,390	163	38,306	171	22,356	Jecheon
<b>2,311</b>	<b>1,060,405</b>	<b>19,961</b>	<b>1,184,919</b>	<b>12,930</b>	<b>2,964,525</b>	<b>41,729</b>	<b>1,450,299</b>	<b>Chungcheongnam-do</b>
83	57,716	331	9,212	120	36,416	291	2,813	Daegeum
23	7,306	38	38,371	115	33,367	236	70,620	Yeongi
68	48,490	712	57,336	293	89,118	4,283	31,453	Gongju
378	240,907	3,952	105,800	2,171	549,288	12,674	295,770	Nonsan
108	55,276	998	58,983	408	154,934	1,901	152,794	Buyeo
136	75,844	1,009	91,643	926	338,156	3,078	73,749	Seocheon
140	72,078	2,211	111,749	523	163,626	2,131	118,562	Boryeong
81	10,517	616	48,404	483	112,610	1,591	74,591	Cheongyang
17	12,929	49	13,580	295	66,474	678	24,914	Hongseong
632	142,097	3,530	326,504	4,899	666,301	8,888	261,732	Yedang
227	125,396	2,491	57,673	627	183,514	1,719	53,331	Seosan
274	118,290	2,732	171,778	947	207,999	2,804	146,283	Dangjin
96	56,635	1,032	77,949	761	249,871	1,084	119,188	Onyang
48	36,924	260	15,937	362	112,851	371	24,499	Cheonan
<b>1,876</b>	<b>1,698,585</b>	<b>11,114</b>	<b>1,951,970</b>	<b>11,859</b>	<b>4,713,842</b>	<b>9,346</b>	<b>2,148,375</b>	<b>Jeollabuk-do</b>
699	863,330	596	780,683	5,852	2,750,530	2,655	1,118,042	Dongjin
431	364,589	1,689	199,856	1,969	776,348	1,620	220,271	Jeonbuk
156	150,303	174	159,899	852	291,057	414	121,310	Jeonju
90	63,973	629	112,961	680	146,152	232	79,377	Gochang
185	34,150	1,247	125,407	627	116,312	2,005	70,111	Jeongeup
93	64,364	635	289,020	740	176,886	1,026	233,394	Namwon
152	101,845	783	71,022	413	119,114	833	62,487	Sunchang
70	56,031	5,361	213,122	726	337,443	561	243,383	Geumgang
<b>4,159</b>	<b>2,570,045</b>	<b>6,303</b>	<b>2,509,602</b>	<b>10,121</b>	<b>2,966,559</b>	<b>5,812</b>	<b>1,461,640</b>	<b>Jeollanam-do</b>
1,799	1,489,525	1,924	1,379,620	3,508	1,309,617	829	234,439	Yeongsangang
82	18,292	-	92,387	770	111,490	-	170,023	Yeonggwang
149	62,733	119	46,251	440	192,448	54	15,726	Gokseong
129	51,310	143	65,328	197	60,753	160	71,066	Gurye
1	324	8	6,926	33	14,052	120	63,648	Gwangyang
120	83,557	50	21,418	243	37,835	126	3,702	Suncheon
55	29,277	93	91,446	298	132,510	408	121,563	Goheung
82	84,126	2,077	59,026	256	71,937	394	40,367	Boseong
173	39,528	497	30,107	583	140,390	1,132	80,390	Hwasun
5	4,604	60	63,856	268	103,320	304	120,737	Jangheung
402	239,446	233	133,988	45	12,727	65	20,790	Gangjin
760	159,929	501	48,371	1,887	230,044	1,416	80,967	Haenam
299	240,886	498	306,906	844	305,397	553	199,914	Yeongam
10	15,494	27	96,932	26	88,370	26	95,284	Muan
46	34,543	17	6,304	451	81,100	98	74,926	Jindo
4	4,394	4	3,176	43	26,057	3	693	Wando
17	11,107	42	39,220	90	22,108	93	28,397	Sinan
26	970	10	18,340	139	26,404	31	39,008	Yeosu
<b>1,790</b>	<b>1,828,438</b>	<b>2,396</b>	<b>973,871</b>	<b>2,691</b>	<b>1,483,866</b>	<b>4,078</b>	<b>641,720</b>	<b>Gyeongsangbuk-do</b>

## 22. 용 · 배 수

### Status of Irrigation and

길이 : 미터

농 조 명	배 수 로							
	계 Total				간 선 Main			
	토 공 Earthworks		공 작 물 Structures		토 공 Earthworks		공 작 물 Structures	
	조 Set	연 장 Length	개 소 Place	연 장 Length	조 Set	연 장 Length	개 소 Place	연 장 Length
계 천	28	7,787	65	1,396	-	-	-	-
<b>충 청 남 도</b>	<b>12,095</b>	<b>4,569,003</b>	<b>40,619</b>	<b>1,010,735</b>	<b>300</b>	<b>402,682</b>	<b>2,907</b>	<b>86,014</b>
대 연 금	128	42,575	343	3,457	7	4,508	12	1,171
공 주 기	242	78,416	172	71,492	10	9,455	9	14,426
논 산 주	691	232,094	1,339	27,889	8	12,721	13	2,010
부 여 산	2,115	801,335	11,538	217,907	48	69,227	596	14,580
서 천 여	640	304,971	2,024	83,216	26	42,379	234	9,439
보 령 천	903	387,078	2,721	60,524	23	40,494	287	3,722
청 양 령	781	287,003	2,687	72,967	25	33,741	178	4,600
홍 성 양	639	188,097	1,935	65,779	29	14,564	65	13,360
예 당 성	273	78,077	350	30,787	-	-	4	5,874
서 산 당	2,805	971,890	8,962	153,297	32	40,961	144	530
당 진 산	721	354,800	3,026	49,819	41	70,041	894	5,709
온 안 진	1,089	400,159	3,630	68,184	11	16,034	234	2,661
전 천 양	915	366,083	1,754	85,015	40	48,557	237	7,932
<b>전 라 북 도</b>	<b>153</b>	<b>76,425</b>	<b>138</b>	<b>20,402</b>	<b>-</b>	<b>-</b>	<b>-</b>	<b>-</b>
동 진 안	4,132	2,198,071	594	316,324	50	109,929	12	7,908
전 북 북	1,007	512,890	1,039	120,400	51	62,780	191	4,334
전 주 주	1,021	406,298	150	33,298	46	82,541	3	2,938
고 창 창	783	288,361	943	46,894	13	25,863	82	6,268
정 읍 읍	737	217,951	2,551	43,136	15	13,223	124	9,753
남 원 원	1,647	584,232	449	77,782	14	14,629	4	3,550
순 창 창	204	197,987	1,428	13,759	5	4,671	18	3,500
금 강 강	811	412,885	699	190,262	18	26,239	14	1,800
<b>전 라 남 도</b>	<b>12,713</b>	<b>5,551,679</b>	<b>8,187</b>	<b>877,131</b>	<b>613</b>	<b>633,183</b>	<b>1,397</b>	<b>71,699</b>
영 산 강	3,712	1,443,880	1,384	314,477	221	131,129	144	7,184
영 광 광	923	403,409	-	362,094	27	43,606	-	34,965
곡 성 성	613	169,944	13	4,958	35	24,597	3	880
구례례	326	121,738	56	19,612	16	11,078	3	2,980
광 양 양	105	70,867	3	700	9	14,574	-	-
순 천 천	246	158,121	72	4,284	23	73,725	56	3,250
고 홍 홍	653	230,052	66	25,361	-	-	4	4,590
보 성 성	683	334,343	1,721	20,804	27	42,121	457	1,385
화 순 순	894	334,713	2,140	18,638	69	33,457	217	2,746
장 흥 흥	602	253,641	33	12,966	18	18,953	-	559
강 진 진	636	335,544	114	12,400	75	55,600	3	1,500
해 남 남	1,191	426,102	2,164	21,246	22	73,337	500	4,775
영 암 암	1,175	654,542	246	28,079	21	38,973	-	2,139
무 안 안	72	254,703	20	13,520	11	25,064	1	170
진 도 도	488	204,418	142	5,287	28	36,098	4	2,932
완 도 도	80	27,326	7	1,024	5	2,966	3	390
신 안 안	210	92,422	4	1,856	6	7,905	2	1,254
여 수 수	104	35,914	2	9,825	-	-	-	-
<b>경 상 북 도</b>	<b>2,918</b>	<b>1,685,576</b>	<b>3,111</b>	<b>451,820</b>	<b>528</b>	<b>457,586</b>	<b>619</b>	<b>113,488</b>

# 로 현 황(계속)

## Drainage Canal (Cont'd)

length : m

Drainage Canal								Name of FIA
지 선 Second				지 거 Field Feeder				
토 공 Earthworks		공 작 물 Structures		토 공 Earthworks		공 작 물 Structures		
조 Set	연 장 Length	개 소 Place	연 장 Length	조 Set	연 장 Length	개 소 Place	연 장 Length	
6	3,985	65	1,396	22	3,802	-	-	Jecheon
<b>1,248</b>	<b>912,136</b>	<b>7,757</b>	<b>356,863</b>	<b>10,547</b>	<b>3,254,185</b>	<b>29,955</b>	<b>567,858</b>	<b>Chungcheongnam-do</b>
34	12,836	126	1,059	87	25,231	205	1,227	Daegeum
10	6,889	16	14,157	222	62,072	147	42,909	Yeongi
77	52,292	358	11,003	606	167,081	968	14,876	Gongju
162	131,007	1,205	117,427	1,905	601,101	9,737	85,900	Nonsan
78	41,027	262	20,273	536	221,565	1,528	53,504	Buyeo
71	56,253	474	21,713	809	290,331	1,960	35,089	Seocheon
97	61,639	566	24,818	659	191,623	1,943	43,549	Boryeong
97	40,137	587	23,036	513	133,396	1,283	29,383	Cheongyang
23	16,550	25	5,628	250	61,527	321	19,285	Hongseong
204	179,288	1,476	33,006	2,569	751,641	7,342	119,761	Yedang
133	93,861	1,251	29,610	547	190,898	881	14,500	Seosan
129	102,423	769	23,082	949	281,702	2,627	42,441	Dangjin
92	70,130	613	27,892	783	247,396	904	49,191	Onyang
41	47,804	29	4,159	112	28,621	109	16,243	Cheonan
<b>1,631</b>	<b>1,257,875</b>	<b>2,286</b>	<b>300,699</b>	<b>8,499</b>	<b>3,220,925</b>	<b>5,119</b>	<b>501,105</b>	<b>Jeollabuk-do</b>
523	527,098	76	113,384	3,559	1,561,044	506	195,032	Dongjin
108	116,265	300	29,195	848	333,845	548	86,871	Jeonbuk
193	100,647	40	7,152	782	223,110	107	23,208	Jeonju
90	70,740	629	18,034	680	191,758	232	22,592	Gochang
82	40,608	427	15,050	640	164,120	2,000	18,333	Jeongeup
309	167,118	305	42,165	1,324	402,485	140	32,067	Namwon
149	72,561	348	5,624	50	120,755	1,062	4,635	Sunchang
177	162,838	161	70,095	616	223,808	524	118,367	Geumgang
<b>3,181</b>	<b>1,812,121</b>	<b>2,361</b>	<b>335,442</b>	<b>8,919</b>	<b>3,106,375</b>	<b>4,429</b>	<b>469,990</b>	<b>Jeollanam-do</b>
1,209	624,553	679	186,523	2,282	688,198	561	120,770	Yeongsangang
100	93,374	-	72,409	796	266,429	-	254,720	Yeonggwang
189	66,361	10	4,078	389	78,986	-	-	Gokseong
125	57,893	32	10,282	185	52,767	21	6,350	Gurye
4	4,082	1	300	92	52,211	2	400	Gwangyang
41	45,971	16	1,034	182	38,425	-	-	Suncheon
112	40,215	29	7,542	541	189,837	33	13,229	Goheung
202	100,543	214	7,492	454	191,679	1,050	11,927	Boseong
149	85,242	355	7,338	676	216,014	1,568	8,554	Hwasun
75	45,648	2	952	509	189,040	31	11,455	Jangheung
471	248,500	109	9,100	90	31,444	2	1,800	Gangjin
271	103,586	849	9,930	898	249,179	815	6,541	Haenam
85	151,578	14	6,673	1,069	463,991	232	19,267	Yeongam
28	60,719	10	10,230	33	168,920	9	3,120	Muan
43	27,169	38	779	417	141,151	100	1,576	Jindo
29	9,580	2	458	46	14,780	2	176	Wando
45	38,873	1	322	159	45,644	1	280	Sinan
3	8,234	-	-	101	27,680	2	9,825	Yeosu
<b>1,028</b>	<b>665,122</b>	<b>870</b>	<b>209,293</b>	<b>1,362</b>	<b>562,868</b>	<b>1,622</b>	<b>129,039</b>	<b>Gyeongsangbuk-do</b>

## 22. 용 · 배 수

### Status of Irrigation and

길이 : 미터

농 조 명	용 수 로							
	계 Total				간 선 Main			
	토 공 Earthworks		공 작 물 Structures		토 공 Earthworks		공 작 물 Structures	
	조 Set	연 장 Length	개 소 Place	연 장 Length	조 Set	연 장 Length	개 소 Place	연 장 Length
의 성	493	267,664	390	333,196	43	48,966	68	186,406
안 동	230	183,044	1,738	178,147	23	38,620	758	83,663
청 송	136	479,756	108	217,062	33	295,834	35	112,672
영 덕	135	212,220	293	49,993	29	38,399	217	40,804
포 항	297	336,788	581	149,557	65	54,333	336	101,327
경 주	194	653,436	186	251,038	44	71,814	54	161,621
영 천	114	397,444	236	106,316	65	87,944	62	91,709
경 산	225	474,600	202	92,687	118	257,110	102	60,158
고 령	411	156,370	189	131,346	23	31,145	46	69,185
성 주	68	61,721	91	171,785	6	5,068	11	135,005
칠 곡	397	155,862	313	212,935	24	14,915	62	111,901
구 미	529	316,332	787	257,151	31	75,272	261	80,645
상 주	1,293	329,600	1,293	521,600	58	54,700	58	170,100
문 경	229	266,593	360	416,407	47	32,772	40	141,228
예 천	337	157,928	2,532	114,681	14	36,020	770	61,515
영 주	60	50,677	72	72,066	44	44,819	17	52,437
<b>경 상 남 도</b>	<b>8,735</b>	<b>3,605,422</b>	<b>19,511</b>	<b>3,049,503</b>	<b>567</b>	<b>833,855</b>	<b>3,063</b>	<b>1,038,906</b>
진 산	704	455,128	1,696	249,557	142	261,526	178	113,400
의 령	253	99,233	800	365,335	4	6,744	63	129,093
함 안	931	293,326	3,448	256,337	71	64,124	1,082	119,412
창 념	845	419,183	1,424	205,464	77	87,712	361	91,215
밀 양	386	137,235	653	393,742	13	19,909	51	101,424
양 산	153	93,536	59	20,586	29	34,088	25	11,234
김 해	1,333	689,922	377	238,432	38	98,653	22	57,027
창 원	824	338,294	2,404	115,321	14	28,643	18	43,351
거 제	107	38,963	249	6,438	5	11,123	8	438
고 성	483	159,574	1,051	157,364	18	57,628	52	26,152
사 천	1,039	254,146	4,455	146,381	113	90,307	1,044	47,289
남 해	124	45,304	292	182,869	-	-	24	58,916
하 동	397	239,237	204	217,234	22	25,085	25	77,478
거 창	471	142,325	1,549	251,889	11	28,650	77	92,971
합 천	685	200,016	850	242,554	10	19,663	33	69,506
<b>제 주 도</b>	<b>24</b>	<b>33,466</b>	<b>12</b>	<b>296</b>	<b>8</b>	<b>21,741</b>	<b>6</b>	<b>259</b>
제 주	24	33,466	12	296	8	21,741	6	259

# 로 현 황(계속)

## Drainage Canal (Cont'd)

length : m

Irrigation Canal								Name of FIA
지 선 Second				지 거 Field Feeder				
토 공 Earthworks		공 작 물 Structures		토 공 Earthworks		공 작 물 Structures		
조 Set	연 장 Length	개 소 Place	연 장 Length	조 Set	연 장 Length	개 소 Place	연 장 Length	
108	74,954	176	88,199	342	143,744	146	58,591	Uiseong
68	28,927	378	54,056	139	115,497	602	40,428	Andong
96	159,380	54	91,390	7	24,542	19	13,000	Cheongsong
106	173,821	76	9,189	-	-	-	-	Yeongdeok
49	143,982	89	25,506	183	138,473	156	22,724	Pohang
150	367,058	132	69,253	-	214,564	-	20,164	Gyeongju
32	37,892	27	12,194	17	271,608	147	2,413	Yeongcheon
100	213,665	36	23,288	7	3,825	64	9,241	Gyeongsan
31	8,714	32	36,937	357	116,511	111	25,224	Goryeong
12	45,764	30	30,307	50	10,889	50	6,473	Seongju
237	88,825	196	86,110	136	52,122	55	14,924	Chilgok
148	100,470	134	30,815	350	140,590	392	145,691	Gumi
359	113,600	359	156,100	876	161,300	876	195,400	Sangju
168	218,153	241	218,933	14	15,668	79	56,246	Mungyeong
110	47,375	388	25,665	213	74,533	1,374	27,501	Yecheon
16	5,858	48	15,929	-	-	7	3,700	Yeongju
<b>1,641</b>	<b>837,453</b>	<b>4,065</b>	<b>841,724</b>	<b>6,527</b>	<b>1,934,114</b>	<b>12,383</b>	<b>1,168,873</b>	<b>Gyeongsangnam-do</b>
166	103,330	263	45,229	396	90,272	1,255	90,928	Jinsan
16	15,267	130	83,456	233	77,222	607	152,786	Uiryong
324	98,849	938	103,444	536	130,353	1,428	33,481	Haman
173	148,988	366	66,205	595	182,483	697	48,044	Changnyeong
47	36,050	99	74,425	326	81,276	503	217,893	Miryang
44	12,828	16	5,536	80	46,620	18	3,816	Yangsan
139	144,186	66	67,686	1,156	447,083	289	113,719	Gimhae
25	25,603	70	33,630	785	284,048	2,316	38,340	Changwon
30	12,955	-	-	72	14,885	241	6,000	Geoje
21	11,400	131	18,464	444	90,546	868	112,748	Goseong
370	57,398	1,280	70,137	556	106,441	2,131	28,955	Sacheon
31	21,540	54	36,898	93	23,764	214	87,055	Namhae
103	83,089	70	95,988	272	131,063	109	43,768	Hadong
132	45,546	418	68,132	328	68,129	1,054	90,786	Geochang
20	20,424	164	72,494	655	159,929	653	100,554	Hapcheon
<b>16</b>	<b>11,725</b>	<b>6</b>	<b>37</b>	-	-	-	-	<b>Jeju-do</b>
16	11,725	6	37	-	-	-	-	Jeju









# 조 직 현 황

## Club(FIC) Organization

Area ..... ha  
 Unit : No. of FIC Member ... Person  
 Amount ..... 1,000Won

		결 산 상 황 Status of Settlement					'99말 현재 적립금 보유액 Reserve Fund at the end of '99	Province  Irrigation Facilities
징수금액 Collected	미징수금액 Uncollected	계 Total	시설유지비 O & M Cost	개보수비 Repair Cost	적립금 Reserve	기 타 Others		
6,929,522	1,498,845	8,786,444	3,149,717	3,696,951	1,389,698	550,078	9,000,783	1 9 9 4
6,809,589	1,364,280	8,290,469	3,076,453	3,525,540	1,242,151	446,325	9,122,540	1 9 9 5
6,462,077	1,332,630	7,975,290	3,077,179	3,377,232	1,019,120	501,759	8,188,485	1 9 9 6
6,611,816	945,856	8,076,541	3,042,541	3,471,363	1,156,799	405,838	8,019,365	1 9 9 7
6,394,290	812,276	7,074,118	2,615,153	3,206,038	900,551	352,376	7,336,491	1 9 9 8
<b>5,071,961</b>	<b>1,095,387</b>	<b>7,000,971</b>	<b>2,897,920</b>	<b>2,903,802</b>	<b>809,062</b>	<b>390,187</b>	<b>6,960,956</b>	<b>1 9 9 9</b>
2,101,908	560,255	3,296,419	1,218,299	1,512,939	408,914	156,267	3,920,125	Reservoir
949,945	153,434	1,098,385	528,619	357,836	104,805	107,125	719,368	Pumping Station
63,389	42,671	70,304	58,541	11,739	24	-	11,790	Pumping and Drainage Station
1,359,027	316,797	1,788,252	711,958	762,301	235,312	78,681	1,982,071	Weir
224,401	10,346	264,785	142,522	88,470	17,733	16,060	137,494	Infiltration Gallery
183,299	10,866	276,274	142,705	79,593	25,048	28,928	104,222	Tube Well
4,892	-	5,059	1,599	1,529	724	1,207	8,231	Feed Canal
178,159	1,018	194,552	89,380	87,403	16,148	1,621	74,071	Sea Dike
6,941	-	6,941	4,297	1,992	354	298	3,584	Other Facilities
-	-	-	-	-	-	-	-	<b>Seoul-teukbyeolsi</b>
-	-	-	-	-	-	-	-	Reservoir
-	-	-	-	-	-	-	-	Pumping Station
-	-	-	-	-	-	-	-	Pumping and Drainage Station
-	-	-	-	-	-	-	-	Weir
-	-	-	-	-	-	-	-	Infiltration Gallery
-	-	-	-	-	-	-	-	Tube Well
-	-	-	-	-	-	-	-	Feed Canal
-	-	-	-	-	-	-	-	Sea Dike
-	-	-	-	-	-	-	-	Other Facilities
<b>28,228</b>	-	<b>26,784</b>	<b>16,740</b>	<b>4,290</b>	<b>2,954</b>	<b>2,800</b>	<b>22,264</b>	<b>Busan-gwangyeoksi</b>
728	-	1,484	740	590	154	-	18,864	Reservoir
27,500	-	25,300	16,000	3,700	2,800	2,800	3,400	Pumping Station
-	-	-	-	-	-	-	-	Pumping and Drainage Station
-	-	-	-	-	-	-	-	Weir
-	-	-	-	-	-	-	-	Infiltration Gallery
-	-	-	-	-	-	-	-	Tube Well
-	-	-	-	-	-	-	-	Feed Canal
-	-	-	-	-	-	-	-	Sea Dike
-	-	-	-	-	-	-	-	Other Facilities
<b>68,601</b>	<b>11,073</b>	<b>81,745</b>	<b>14,628</b>	<b>41,829</b>	<b>14,010</b>	<b>11,278</b>	<b>21,814</b>	<b>Daegu-gwangyeoksi</b>
44,502	9,069	55,415	10,645	30,010	9,125	5,635	15,888	Reservoir
17,735	1,093	18,984	3,528	6,651	4,085	4,720	3,755	Pumping Station
-	-	-	-	-	-	-	-	Pumping and Drainage Station
885	222	1,107	66	1,019	22	-	30	Weir
2,263	99	2,362	47	2,127	188	-	850	Infiltration Gallery
1,375	590	1,965	117	1,799	49	-	750	Tube Well
1,841	-	1,912	225	223	541	923	541	Feed Canal
-	-	-	-	-	-	-	-	Sea Dike
-	-	-	-	-	-	-	-	Other Facilities



# 조 직 현 황 (계속)

## Club(FIC) Organization(Cont'd)

Area ..... ha  
 Unit : No. of FIC Member ... Person  
 Amount ..... 1,000 Won

		결 산 상 황 Status of Settlement					'99말 현재 적립금 보유액	Province  Irrigation Facilities
징수금액	미징수금액	계	시설유지비	개보수비	적립금	기 타		
Collected	Uncollected	Total	O & M Cost	Repair Cost	Reserve	Others	Reserve Fund at the end of '99	
<b>72,178</b>	-	<b>72,178</b>	<b>25,330</b>	<b>15,559</b>	<b>8,520</b>	<b>22,769</b>	<b>59,533</b>	<b>Incheon-gwangyeoksi</b>
57,110	-	57,110	17,307	11,458	7,380	20,965	50,842	Reservoir
3,757	-	3,757	1,740	701	300	1,016	1,082	Pumping Station
-	-	-	-	-	-	-	-	Pumping and Drainage Station
-	-	-	-	-	-	-	-	Weir
-	-	-	-	-	-	-	-	Infiltration Gallery
914	-	914	683	170	40	21	301	Tube Well
1,884	-	1,884	800	700	100	284	2,934	Feed Canal
5,030	-	5,030	3,100	1,230	500	200	1,100	Sea Dike
3,483	-	3,483	1,700	1,300	200	283	3,274	Other Facilities
<b>55,690</b>	-	<b>53,385</b>	<b>22,102</b>	<b>24,312</b>	<b>4,727</b>	<b>2,244</b>	<b>6,838</b>	<b>Gwangju-gwangyeoksi</b>
38,205	-	37,205	16,125	16,673	2,514	1,893	3,774	Reservoir
8,305	-	4,804	2,577	1,696	410	121	710	Pumping Station
-	-	-	-	-	-	-	-	Pumping and Drainage Station
2,904	-	7,428	1,893	4,112	1,423	-	1,423	Weir
3,283	-	2,548	702	1,521	230	95	530	Infiltration Gallery
2,993	-	1,400	805	310	150	135	401	Tube Well
-	-	-	-	-	-	-	-	Feed Canal
-	-	-	-	-	-	-	-	Sea Dike
-	-	-	-	-	-	-	-	Other Facilities
<b>53,054</b>	<b>2,750</b>	<b>53,797</b>	<b>42,544</b>	<b>8,291</b>	<b>2,962</b>	-	<b>11,569</b>	<b>Daejeon-gwangyeoksi</b>
2,104	-	2,208	1,958	250	-	-	140	Reservoir
16,162	136	16,864	12,788	2,446	1,630	-	7,149	Pumping Station
-	-	-	-	-	-	-	-	Pumping and Drainage Station
21,863	2,425	22,863	16,141	5,500	1,222	-	3,862	Weir
860	86	860	860	-	-	-	-	Infiltration Gallery
12,065	103	11,002	10,797	95	110	-	418	Tube Well
-	-	-	-	-	-	-	-	Feed Canal
-	-	-	-	-	-	-	-	Sea Dike
-	-	-	-	-	-	-	-	Other Facilities
-	-	-	-	-	-	-	<b>4,514</b>	<b>Ulsan-gwangyeoksi</b>
-	-	-	-	-	-	-	4,190	Reservoir
-	-	-	-	-	-	-	110	Pumping Station
-	-	-	-	-	-	-	-	Pumping and Drainage Station
-	-	-	-	-	-	-	154	Weir
-	-	-	-	-	-	-	-	Infiltration Gallery
-	-	-	-	-	-	-	60	Tube Well
-	-	-	-	-	-	-	-	Feed Canal
-	-	-	-	-	-	-	-	Sea Dike
-	-	-	-	-	-	-	-	Other Facilities



# 조 직 현 황 (계속)

## Club(FIC) Organization(Cont'd)

Area ..... ha  
 Unit : No. of FIC Member ... Person  
 Amount ..... 1,000Won

		결 산 상 황 Status of Settlement					'99말 현재 적립금 보유액  Reserve Fund at the end of '99	Province  Irrigation Facilities
징수금액  Collected	미징수금액  Uncollected	계  Total	시설유지비  O & M Cost	개보수비  Repair Cost	적립금  Reserve	기 타  Others		
<b>432,679</b>	<b>26,819</b>	<b>621,444</b>	<b>306,639</b>	<b>232,389</b>	<b>42,156</b>	<b>40,260</b>	<b>193,776</b>	<b>Gyeonggi-do</b>
128,832	3,585	199,180	68,108	110,722	13,169	7,181	129,920	Reservoir
71,058	15,572	134,106	73,637	28,428	11,392	20,649	19,163	Pumping Station
-	-	-	-	-	-	-	-	Pumping and Drainage Station
153,745	5,835	187,304	111,945	60,433	9,945	4,981	25,283	Weir
65,415	1,827	88,015	45,563	27,771	7,541	7,140	17,101	Infiltration Gallery
6,599	-	5,809	2,866	2,525	109	309	2,309	Tube Well
-	-	-	-	-	-	-	-	Feed Canal
3,880	-	3,880	2,000	1,880	-	-	-	Sea Dike
3,150	-	3,150	2,520	630	-	-	-	Other Facilities
<b>502,163</b>	<b>66,042</b>	<b>549,860</b>	<b>217,664</b>	<b>218,004</b>	<b>56,601</b>	<b>57,591</b>	<b>257,607</b>	<b>Gangwon-do</b>
69,510	2,608	70,807	29,890	34,587	3,809	2,521	18,092	Reservoir
164,929	26,874	165,979	83,069	42,845	12,723	27,342	35,623	Pumping Station
-	-	-	-	-	-	-	-	Pumping and Drainage Station
258,695	36,337	303,840	101,187	135,707	39,448	27,498	189,548	Weir
5,815	223	5,939	2,426	2,795	518	200	10,416	Infiltration Gallery
2,780	-	2,765	875	1,816	44	30	1,826	Tube Well
434	-	530	217	254	59	-	2,102	Feed Canal
-	-	-	-	-	-	-	-	Sea Dike
-	-	-	-	-	-	-	-	Other Facilities
<b>290,336</b>	<b>9,968</b>	<b>393,493</b>	<b>154,367</b>	<b>148,100</b>	<b>79,525</b>	<b>11,501</b>	<b>1,096,353</b>	<b>Chungcheongbuk-do</b>
87,106	2,779	96,686	46,226	33,146	15,136	2,178	409,827	Reservoir
32,601	904	40,326	20,318	11,231	8,046	731	198,359	Pumping Station
470	-	470	211	235	24	-	715	Pumping and Drainage Station
127,698	4,368	207,612	59,323	92,032	51,109	5,148	416,154	Weir
19,058	546	22,337	13,741	3,671	1,723	3,202	43,380	Infiltration Gallery
23,403	1,371	26,062	14,548	7,785	3,487	242	27,918	Tube Well
-	-	-	-	-	-	-	-	Feed Canal
-	-	-	-	-	-	-	-	Sea Dike
-	-	-	-	-	-	-	-	Other Facilities
<b>871,074</b>	<b>53,683</b>	<b>913,260</b>	<b>474,497</b>	<b>382,098</b>	<b>48,199</b>	<b>8,466</b>	<b>129,747</b>	<b>Chungcheongnam-do</b>
307,847	26,988	325,078	159,113	141,325	21,512	3,128	57,899	Reservoir
183,610	6,508	180,741	91,546	77,000	9,178	3,017	22,304	Pumping Station
2,244	-	2,040	1,224	816	-	-	-	Pumping and Drainage Station
150,407	12,825	164,144	95,399	59,562	7,806	1,377	26,133	Weir
48,234	3,178	54,302	33,468	18,379	1,992	463	4,501	Infiltration Gallery
20,470	4,184	20,850	12,522	7,670	598	60	2,306	Tube Well
-	-	-	-	-	-	-	-	Feed Canal
158,262	-	166,105	81,225	77,346	7,113	421	16,604	Sea Dike
-	-	-	-	-	-	-	-	Other Facilities



# 조 직 현 황

## Club(FIC) Organization

Area ..... ha  
 Unit : No. of FIC Member ... Person  
 Amount ..... 1,000 Won

		결 산 상 황 Status of Settlement					'99말 현재 적립금 보유액 Reserve Fund at the end of '99	Province  Irrigation Facilities
징수금액 Collected	미징수금액 Uncollected	계 Total	시설유지비 O & M Cost	개보수비 Repair Cost	적립금 Reserve	기 타 Others		
<b>59,605</b>	<b>25,926</b>	<b>67,251</b>	<b>8,040</b>	<b>46,933</b>	<b>8,578</b>	<b>3,700</b>	<b>178,672</b>	<b>Jeollabuk-do</b>
36,137	25,926	43,783	-	34,865	5,218	3,700	147,172	Reservoir
4,203	-	4,203	300	2,641	1,262	-	8,962	Pumping Station
-	-	-	-	-	-	-	-	Pumping and Drainage Station
11,342	-	11,342	750	9,427	1,165	-	18,466	Weir
-	-	-	-	-	-	-	-	Infiltration Gallery
7,923	-	7,923	6,990	-	933	-	4,072	Tube Well
-	-	-	-	-	-	-	-	Feed Canal
-	-	-	-	-	-	-	-	Sea Dike
-	-	-	-	-	-	-	-	Other Facilities
<b>740,273</b>	<b>10,294</b>	<b>978,929</b>	<b>344,618</b>	<b>352,179</b>	<b>218,460</b>	<b>63,672</b>	<b>644,103</b>	<b>Jeollanam-do</b>
458,960	10,294	621,198	225,718	212,436	161,115	21,929	474,778	Reservoir
73,066	-	73,592	18,614	28,968	16,214	9,796	30,253	Pumping Station
-	-	-	-	-	-	-	-	Pumping and Drainage Station
102,124	-	102,680	24,419	58,206	17,495	2,560	75,150	Weir
12,558	-	13,435	5,086	4,601	2,778	970	14,521	Infiltration Gallery
86,447	-	152,758	69,134	42,760	13,447	27,417	13,627	Tube Well
-	-	-	-	-	-	-	-	Feed Canal
7,118	-	15,266	1,647	5,208	7,411	1,000	35,774	Sea Dike
-	-	-	-	-	-	-	-	Other Facilities
<b>1,406,668</b>	<b>355,868</b>	<b>1,823,030</b>	<b>664,807</b>	<b>765,161</b>	<b>227,870</b>	<b>165,192</b>	<b>2,152,256</b>	<b>Gyeongsangbuk-do</b>
648,606	198,017	886,547	279,436	393,226	126,748	87,137	1,168,640	Reservoir
283,818	53,340	347,755	166,414	111,487	32,921	36,933	306,264	Pumping Station
-	-	-	-	-	-	-	-	Pumping and Drainage Station
401,111	100,552	510,750	176,392	234,901	62,340	37,117	623,170	Weir
61,549	2,723	65,087	36,499	22,472	2,126	3,990	31,849	Infiltration Gallery
10,543	1,236	11,850	5,632	2,661	3,557	-	19,369	Tube Well
733	-	733	357	352	24	-	2,654	Feed Canal
-	-	-	-	-	-	-	-	Sea Dike
308	-	308	77	62	154	15	310	Other Facilities
<b>488,447</b>	<b>532,964</b>	<b>1,350,403</b>	<b>595,624</b>	<b>662,707</b>	<b>92,072</b>	<b>-</b>	<b>2,168,182</b>	<b>Gyeongsangnam-do</b>
222,261	280,989	899,718	363,033	493,651	43,034	-	1,420,099	Reservoir
63,201	49,007	81,974	38,088	40,042	3,844	-	82,234	Pumping Station
60,675	42,671	67,794	57,106	10,688	-	-	11,075	Pumping and Drainage Station
128,253	154,233	269,182	124,443	101,402	43,337	-	602,698	Weir
5,366	1,664	9,900	4,130	5,133	637	-	14,346	Infiltration Gallery
4,822	3,382	17,564	7,416	10,052	96	-	17,137	Tube Well
-	-	-	-	-	-	-	-	Feed Canal
3,869	1,018	4,271	1,408	1,739	1,124	-	20,593	Sea Dike
-	-	-	-	-	-	-	-	Other Facilities
<b>2,965</b>	<b>-</b>	<b>15,412</b>	<b>10,320</b>	<b>1,950</b>	<b>2,428</b>	<b>714</b>	<b>13,728</b>	<b>Jeju-do</b>
-	-	-	-	-	-	-	-	Reservoir
-	-	-	-	-	-	-	-	Pumping Station
-	-	-	-	-	-	-	-	Pumping and Drainage Station
-	-	-	-	-	-	-	-	Weir
-	-	-	-	-	-	-	-	Infiltration Gallery
2,965	-	15,412	10,320	1,950	2,428	714	13,728	Tube Well
-	-	-	-	-	-	-	-	Feed Canal
-	-	-	-	-	-	-	-	Sea Dike
-	-	-	-	-	-	-	-	Other Facilities









# 사업준공현황(계속)

## Water Development Projects (Cont'd)

Unit : Area ..... ha  
Cost ... 1,000 Won

Project Cost 기타 Others	집수암거						Province
	개소수 No.	준공면적 Completed Area					
		계 Total	신규 Newly	보강 Upgrading	개답 Conversion to		
					전 Upland	임야 Forest	
812,384	6	182.0	23.0	159.0	-	-	1 9 9 4
871,301	10	621.3	474.3	147.0	-	-	1 9 9 5
747,217	3	7.0	2.0	5.0	-	-	1 9 9 6
2,188,898	4	115.0	20.0	95.0	-	-	1 9 9 7
957,965	7	188.0	56.0	132.0	-	-	1 9 9 8
<b>543,386</b>	<b>1</b>	<b>36.0</b>	<b>36.0</b>	-	-	-	<b>1 9 9 9</b>
-	-	-	-	-	-	-	Seoul-teukbyeolsi
-	-	-	-	-	-	-	Busan-gwangyeoksi
-	-	-	-	-	-	-	Daegu-gwangyeoksi
-	-	-	-	-	-	-	Incheon-gwangyeoksi
-	-	-	-	-	-	-	Gwangju-gwangyeoksi
-	-	-	-	-	-	-	Daejeon-gwangyeoksi
44,000	-	-	-	-	-	-	Ulsan-gwangyeoksi
90,972	-	-	-	-	-	-	Gyeonggi-do
115,690	-	-	-	-	-	-	Gangwon-do
18,400	-	-	-	-	-	-	Chungcheongbuk-do
24,000	-	-	-	-	-	-	Chungcheongnam-do
46,000	1	36.0	36.0	-	-	-	Jeollabuk-do
86,182	-	-	-	-	-	-	Jeollanam-do
-	-	-	-	-	-	-	Gyeongsangbuk-do
118,142	-	-	-	-	-	-	Gyeongsangnam-do
-	-	-	-	-	-	-	Jeju-do

Tube Well							Province
Completed Area				사업비 Project Cost			
보강 Upgrading	개답 Conversion to Paddy Field			계 Total	국고보조금 Government Subsidy	기타 Others	
	전 Upland	임야 Forest	기타 Others				
2,187.4	-	-	-	62,226,873	37,235,127	24,991,746	1 9 9 4
1,847.8	-	-	-	60,181,461	33,700,860	26,480,601	1 9 9 5
949.5	-	-	-	37,820,354	25,709,687	12,110,667	1 9 9 6
536.6	-	-	-	30,779,237	17,727,468	13,051,769	1 9 9 7
402.1	-	-	-	22,627,065	10,757,597	11,869,468	1 9 9 8
<b>332.6</b>	-	-	-	<b>21,149,726</b>	<b>11,589,230</b>	<b>9,560,496</b>	<b>1 9 9 9</b>
-	-	-	-	-	-	-	Seoul-teukbyeolsi
-	-	-	-	12,000	-	12,000	Busan-gwangyeoksi
3.0	-	-	-	130,217	-	130,217	Daegu-gwangyeoksi
12.0	-	-	-	567,347	463,674	103,673	Incheon-gwangyeoksi
3.0	-	-	-	169,000	40,000	129,000	Gwangju-gwangyeoksi
-	-	-	-	-	-	-	Daejeon-gwangyeoksi
-	-	-	-	232,600	-	232,600	Ulsan-gwangyeoksi
-	-	-	-	1,546,850	766,420	780,430	Gyeonggi-do
108.0	-	-	-	2,033,081	1,481,637	551,444	Gangwon-do
-	-	-	-	755,261	341,115	414,146	Chungcheongbuk-do
12.6	-	-	-	4,530,104	2,120,160	2,409,944	Chungcheongnam-do
-	-	-	-	2,329,054	1,230,605	1,098,449	Jeollabuk-do
13.0	-	-	-	2,550,014	1,606,005	944,009	Jeollanam-do
49.0	-	-	-	1,394,000	691,200	702,800	Gyeongsangbuk-do
132.0	-	-	-	4,900,198	2,848,414	2,051,784	Gyeongsangnam-do
-	-	-	-	-	-	-	Jeju-do

주 : 집수암거에 방사상집수정이 포함되었음.

Note : Infiltration Gallery (including Radial Collector Well)

## 24. 농 업 용 수 개 발

### Completion Status of Irrigation

나. 시군별 By Si and Gun

(1) 저수지 Reservoir

단위: 면적...헥타아르  
금액.....천원

시 도	시 군	지 구 명 Name of Project Unit	인가년월일 Date of Establishment Authorized	공 사 기 간 Construction Period	인 가 면 적 Planned Development Area	준 공 면 적	
						계 Total	신 규 Newly
<b>총 계</b>		<b>15</b>			<b>609.2</b>	<b>570.2</b>	<b>563.3</b>
<b>충 청 북 도</b>		<b>2</b>			<b>88.6</b>	<b>53.8</b>	<b>46.9</b>
	제 피 천 산	공 대 전 곡	1993.12.28 1990. 6. 7	'94. 9.12~'99.10.28 '91. 9.30~'99. 8. 3	40.0 48.6	40.0 13.8	40.0 6.9
<b>충 청 남 도</b>		<b>1</b>			<b>42.0</b>	<b>42.0</b>	<b>42.0</b>
	논 산	산 탁 골	1992.10. 6	'97.10. 2~'99.11. 9	42.0	42.0	42.0
<b>전 라 북 도</b>		<b>2</b>			<b>61.7</b>	<b>61.7</b>	<b>61.7</b>
	전 남 주 원	재 부 전 동	1990.11.30 1998. 3.10	'97. 9. 9~'99.12.28 '98. 5.20~'99.11.30	33.7 28.0	33.7 28.0	33.7 28.0
<b>전 라 남 도</b>		<b>7</b>			<b>273.7</b>	<b>273.7</b>	<b>273.7</b>
	곡 성	죽 수 정 월 울 암	1996. 1.16 1996. 3.10	'96. 7.29~'99. 5.28 '96. 9.13~'99. 9.30	45.0 48.7	45.0 48.7	45.0 48.7
	보 해 신 진	성 남 안 도	1992.12.19 1994. 6.16	'94. 7.20~'99.10.20 '95. 9. 7~'99. 9. 3	48.0 23.0	48.0 23.0	48.0 23.0
		평 수 와 봉	1990. 9.29 1996.10. 5	'94.12. 5~'99. 2.25 '96.11. 7~'99. 8.23	43.0 44.0	43.0 44.0	43.0 44.0
		상	1996.10. 5	'96.11. 4~'99.12. 9	22.0	22.0	22.0
<b>경 상 북 도</b>		<b>2</b>			<b>93.2</b>	<b>93.2</b>	<b>93.2</b>
	성 주	상 신 작 은	1993. 7. 6 1995.11. 2	'95. 1. 5~'99.12.31 '96. 5.20~'99. 2. 8	48.0 45.2	48.0 45.2	48.0 45.2
<b>경 상 남 도</b>		<b>1</b>			<b>50.0</b>	<b>45.8</b>	<b>45.8</b>
	합 천	노 곡	1989. 7.10	'97. 8. 4~'99. 1.30	50.0	45.8	45.8

시 도	시 군	Project Cost		수원공명 Name of Facilities	유역면적 Catchment Area	홍 수 량 Flood Discharge (m <sup>3</sup> /s)	만수면적 Area of Full Water	유효저수량 Effective Storage Capacity (천톤)	제 당	
		농민부담 Farmer's Burden	기 타 Others						높 이 Height (m)	길 이 Length (m)
<b>총 계</b>		-	-	<b>15</b>			<b>86.2</b>	<b>3,896.6</b>		
<b>충 청 북 도</b>		-	-	<b>2</b>			<b>7.9</b>	<b>616.0</b>		
	제 피 천 산	-	-	공 전 소 류 지 대 곡	257.0 185.0	- 38.9	2.4 5.5	143.0 473.0	19.5 20.5	120.0 162.0
<b>충 청 남 도</b>		-	-	<b>1</b>			<b>7.4</b>	<b>211.0</b>		
	논 산	-	-	산 탁 골	125.0	38.8	7.4	211.0	16.0	162.0
<b>전 라 북 도</b>		-	-	<b>2</b>			<b>9.2</b>	<b>367.6</b>		
	전 남 주 원	-	-	재 부 전 동 신	118.0 115.0	29.9 17.4	5.7 3.5	265.0 102.6	15.5 19.5	126.0 121.0
<b>전 라 남 도</b>		-	-	<b>7</b>			<b>23.1</b>	<b>1,883.6</b>		
	곡 성	-	-	죽 수 정 월 울 암	417.0 359.0	85.1 83.3	2.8 3.3	211.3 228.7	24.0 27.0	151.0 138.0
	보 해 신 진	-	-	성 남 안 도	102.0 58.0	19.3 12.5	5.0 2.7	384.0 158.6	24.5 17.4	115.0 189.0
		-	-	평 수 와 봉	75.0 93.3	14.0 -	2.0 4.8	283.0 373.0	20.6 16.5	178.0 200.0
		-	-	상	68.0	-	2.5	245.0	23.0	233.5
<b>경 상 북 도</b>		-	-	<b>2</b>			<b>6.6</b>	<b>448.4</b>		
	성 주	-	-	상 신 작 은	574.0 468.8	- 40.0	3.5 3.1	249.4 199.0	21.4 26.0	160.0 94.0
<b>경 상 남 도</b>		-	-	<b>1</b>			<b>32.0</b>	<b>370.0</b>		
	합 천	-	-	노 곡	224.0	-	32.0	370.0	19.4	77.0



## 24. 농 업 용 수 개 발 Completion Status of Irrigation

단위: 면적...헥타아르  
금액.....천원

### (2) 양수장 Pumping Station

시 도	시 군	지 구 명 Name of Project Unit	인가년월일 Date of Establishment Authorized	공 사 기 간 Construction Period	인 가 면 적 Planned Development Area	준 공 면 적	
						계 Total	신 규 Newly
<b>총 계</b>		<b>17</b>			<b>237.7</b>	<b>190.7</b>	<b>144.7</b>
<b>대구광역시</b>		<b>2</b>			-	-	-
	달 성	자 모	1999. 6.20	'99. 6.21~'99.12.21	-	-	-
		상 하	1999. 3.31	'99. 4.21~'99.10.26	-	-	-
<b>광주광역시</b>		<b>1</b>			<b>70.0</b>	<b>23.0</b>	<b>23.0</b>
	광 산 구	혹 석	1999. 5.12	'99. 5.12~'99. 6.30	70.0	23.0	23.0
<b>경 기 도</b>		<b>1</b>			<b>30.0</b>	<b>30.0</b>	<b>30.0</b>
	화 성	정 문	1998. 9.20	'98.10. 1~'99. 2.20	30.0	30.0	30.0
<b>강 원 도</b>		<b>2</b>			<b>20.0</b>	<b>20.0</b>	<b>20.0</b>
	철 원	사 요	1999.10.11	'99.10.12~'99.11.22	10.0	10.0	10.0
	양 구	선 안	1998.11.26	'98.11.27~'99. 5. 6	10.0	10.0	10.0
<b>충 청 남 도</b>		<b>3</b>			<b>74.0</b>	<b>74.0</b>	<b>48.0</b>
	부 여	회 곡	1998. 6.29	'98.10. 1~'99.12.31	46.0	46.0	20.0
	청 양	지 천	1999. 3.22	'99. 3.26~'99. 6.22	23.0	23.0	23.0
	당 진	가 교	1999. 5. 7	'99. 5. 7~'99. 6.30	5.0	5.0	5.0
<b>전 라 남 도</b>		<b>1</b>			<b>16.0</b>	<b>16.0</b>	<b>16.0</b>
	보 성	화 령	1998.12.31	'99. 3.10~'99. 5.31	16.0	16.0	16.0
<b>경 상 북 도</b>		<b>5</b>			<b>19.7</b>	<b>19.7</b>	<b>4.7</b>
	문 경	민 지	1998.10.31	'98.11. 9~'99. 1.14	2.0	2.0	-
	군 위	무 성 2	1998. 9.15	'98.12.31~'99. 5.10	4.0	4.0	-
		상 보	1999. 4.23	'99. 5. 3~'99.12.10	4.0	4.0	-
	예 천	불 미	1999. 4.20	'99. 5.15~'99. 7.19	4.7	4.7	4.7
	울 진	하 조 금	1999. 3.10	'99. 4.23~'99. 6.20	5.0	5.0	-
<b>경 상 남 도</b>		<b>2</b>			<b>8.0</b>	<b>8.0</b>	<b>3.0</b>
	고 성	봉 치	1993.10.28	'99. 4. 5~'99. 6.20	5.0	5.0	-
	합 양	대 포	1999. 4. 6	'99. 4.19~'99. 6. 8	3.0	3.0	3.0

# 사업준공현황(계속)

## Water Development Projects (Cont'd)

Unit : Area ..... ha  
Cost ... 1,000 Won

Completed Area				사업비 Project Cost						Province  Si and Gun
보강  Upgrading	개답 Conversion to Paddy Field			계  Total	국고보조금  Government Subsidy	지방비  Local Government Subsidy	장기채  Long-term Loan	농민부담  Farmer's Burden	기타  Others	
	전  Upland	임야  Forest	기타  Others							
46.0	-	-	-	2,479,466	1,283,992	1,195,474	-	-	-	<b>Total</b>
-	-	-	-	420,843	-	420,843	-	-	-	<b>Daegu-gwangyeoksi</b>
-	-	-	-	127,788	-	127,788	-	-	-	Dalseong
-	-	-	-	293,055	-	293,055	-	-	-	
-	-	-	-	100,000	-	100,000	-	-	-	<b>Gwangju-gwangyeoksi</b>
-	-	-	-	100,000	-	100,000	-	-	-	Gwangsan-gu
-	-	-	-	200,000	100,000	100,000	-	-	-	<b>Gyeonggi-do</b>
-	-	-	-	200,000	100,000	100,000	-	-	-	Hwaseong
-	-	-	-	107,814	30,536	77,278	-	-	-	<b>Gangwon-do</b>
-	-	-	-	38,170	30,536	7,634	-	-	-	Cheorwon
-	-	-	-	69,644	-	69,644	-	-	-	Yanggu
26.0	-	-	-	1,156,213	1,073,107	83,106	-	-	-	<b>Chungcheongnam-do</b>
26.0	-	-	-	990,000	990,000	-	-	-	-	Buyeo
-	-	-	-	128,000	64,000	64,000	-	-	-	Cheongyang
-	-	-	-	38,213	19,107	19,106	-	-	-	Dangjin
-	-	-	-	121,000	-	121,000	-	-	-	<b>Jeollanam-do</b>
-	-	-	-	121,000	-	121,000	-	-	-	Boseong
15.0	-	-	-	307,196	80,349	226,847	-	-	-	<b>Gyeongsangbuk-do</b>
2.0	-	-	-	84,000	58,800	25,200	-	-	-	Mungyeong
4.0	-	-	-	43,097	21,549	21,548	-	-	-	Gunwi
4.0	-	-	-	67,669	-	67,669	-	-	-	
-	-	-	-	52,430	-	52,430	-	-	-	Yecheon
5.0	-	-	-	60,000	-	60,000	-	-	-	Uljin
5.0	-	-	-	66,400	-	66,400	-	-	-	<b>Gyeongsangnam-do</b>
5.0	-	-	-	40,000	-	40,000	-	-	-	Goseong
-	-	-	-	26,400	-	26,400	-	-	-	Hamyang

## 24. 농 업 용 수 개 발 Completion Status of Irrigation

단위: 면적...헥타아르  
금액.....천원

시 도	시 군	수원공명 Name of Facilities	양 배 수 구 분 Use	유역면적 Catchment Area	갈 수 량 Drought Water Discharge (m <sup>3</sup> /s)	양 수 량 Pumpage (m <sup>3</sup> /s)	양 정 Lift Head		원 동 기 Engine		
							전양정 Total Lift Head (m)	실양정 Actual Lift Head (m)	종 류 Type	마 력 HP	대 수 No.
<b>총 계</b>		17				<b>0.422</b>			<b>910</b>	<b>24</b>	
<b>대구광역시</b>		2				<b>0.020</b>			<b>300</b>	<b>4</b>	
	달 성	자 모 배 수		200.0	-	0.010	-	-	전 동 기	100	2
		상 하 배 수		200.0	-	0.010	-	-	전 동 기	200	2
<b>광주광역시</b>		1				<b>0.075</b>			<b>50</b>	<b>1</b>	
	광 산 구	하 남 양 수		43.0	-	0.075	39.0	25.0	전 동 기	50	1
<b>경 기도</b>		1				<b>0.035</b>			<b>30</b>	<b>2</b>	
	화 성 정	문 양 수		100.0	-	0.035	30.0	25.0	전 동 기	30	2
<b>강 원 도</b>		2				<b>0.066</b>			<b>130</b>	<b>3</b>	
	철 원 사	요 양 수		2,750.0	-	0.033	55.2	14.6	전 동 기	80	2
	양 구 선	안 양 수		2,791.0	0.231	0.033	58.0	25.0	전 동 기	50	1
<b>충 청 남 도</b>		3				<b>0.055</b>			<b>155</b>	<b>3</b>	
	부 여 회	곡 양 수		46.0	0.657	0.033	15.0	6.0	전 동 기	75	1
	청 양 지	천 양 수		4,320.0	0.002	0.002	34.0	31.0	전 동 기	60	1
	당 진 가	교 양 수		21.0	-	0.020	10.0	8.0	엔 진	20	1
<b>전 라 남 도</b>		1				<b>0.038</b>			<b>60</b>	<b>4</b>	
	보 성 화	령 양 수		16.0	-	0.038	-	-	전 동 기	60	4
<b>경 상 북 도</b>		5				<b>0.118</b>			<b>150</b>	<b>5</b>	
	문 경 민	지 양 수		16,311.0	0.835	0.058	32.6	18.7	엔 진	30	1
	군 위 무	성 2 양 수		180.0	0.011	0.018	28.0	20.0	전 동 기	30	1
		상 보 양 수		188.0	0.011	0.028	31.0	20.0	전 동 기	30	1
	예 천 불	미 양 수		4.7	-	0.013	112.0	99.5	전 동 기	50	1
	울 진 하	조 금 양 수		2,126.0	-	0.001	24.6	18.7	전 동 기	10	1
<b>경 상 남 도</b>		2				<b>0.015</b>			<b>35</b>	<b>2</b>	
	고 성 봉	치 양 수		128.0	0.009	0.009	30.3	12.5	전 동 기	15	1
	합 양 대	포 양 수		36.0	0.001	0.006	129.8	77.1	전 동 기	20	1





## 24. 농 업 용 수 개 발 Completion Status of Irrigation

단위: 면적...헥타아르  
금액.....천원

(3) 보 Weir

시 도	시 군	지 구 명 Name of Project Unit	인 가 년 월 일 Date of Establishment Authorized	공 사 기 간 Construction Period	인 가 면 적 Planned Development Area	준 공 면 적		
						계 Total	신 규 Newly	
충 청 기 도	가 평	47			229.9	229.9	229.9	
		12			24.3	24.3	24.3	
		가천	일	1998.12.31	'98.12.31~'99. 6. 2	4.0	4.0	4.0
		방안	일	1998.12.31	'98.12.31~'99. 5.10	2.5	2.5	2.5
		창의	의	1998.12.29	'98.12.29~'99. 6. 4	2.0	2.0	2.0
		방의	의	1998.12.31	'98.12.31~'99. 6.16	2.1	2.1	2.1
		가천	일	1998.12.30	'98.12.31~'99. 6. 8	1.8	1.8	1.8
		가천	일	1998.12.30	'98.12.30~'99. 5.12	2.0	2.0	2.0
		가천	안	1998.12.29	'98.12.30~'99. 6.11	2.1	2.1	2.1
		가천	일	1998.12.30	'98.12.30~'99. 6.11	2.0	2.0	2.0
		가천	안	1998.12.30	'98.12.30~'99. 6.11	2.0	2.0	2.0
		강 원 도	홍 천	4	상천	1998.12.30	'98.12.30~'99. 4.30	1.3
3	상천			1998.12. 4	'98.12. 8~'99. 4.26	0.7	0.7	0.7
3	상천			1998.12.20	'98.12.20~'99. 6. 5	2.3	2.3	2.3
2	상천			1999.12.30	'98. 4. 7~'99. 6.15	1.5	1.5	1.5
6	상천					17.0	17.0	17.0
6	상천					17.0	17.0	17.0
원천	동			1999. 3.19	'99. 3.19~'99. 5. 4	3.0	3.0	3.0
원천	동			1999. 3.19	'99. 3.19~'99. 5. 4	2.0	2.0	2.0
원천	동			1999. 3.19	'99. 3.19~'99. 4.28	3.0	3.0	3.0
원천	동			1999. 3.18	'99. 3.19~'99. 4.15	3.0	3.0	3.0
원천	동			1999. 3.18	'99. 3.19~'99. 5. 6	3.0	3.0	3.0
원천	동			1999. 9.27	'99. 9.27~'99.10.29	3.0	3.0	3.0
충 청 북 도	괴 산	1	웃	1999. 8.28	'99. 9. 4~'99.11.13	5.0	5.0	5.0
		3	웃			42.0	42.0	42.0
전 라 북 도	남 원	3	식	1997. 2.15	'97. 4.23~'99.12.30	29.0	29.0	29.0
		3	식	1999. 3. 4	'99. 3. 4~'99. 8.30	10.0	10.0	10.0
		3	식	1999.10. 5	'99.10. 5~'99.12.30	3.0	3.0	3.0
경 상 남 도	고 성 하 동	25	방		141.6	141.6	141.6	
		25	방		141.6	141.6	141.6	
		아	아	1999.10.20	'99.11.23~'99.12.30	9.1	9.1	9.1
		중	중	1999.10.20	'99.11.20~'99.12.30	4.5	4.5	4.5
		독	독	1999.10.20	'99.11.20~'99.12.30	6.0	6.0	6.0
		장	장	1999.10.20	'99.11.23~'99.12.30	2.0	2.0	2.0
		들	들	1999.10. 1	'99.10. 1~'99.12.10	5.0	5.0	5.0
		치	치	1999.10. 3	'99.10. 3~'99.12. 7	7.0	7.0	7.0
		터	터	1999.10. 7	'99.10. 7~'99.12.15	10.0	10.0	10.0
		여	여	1999.10. 1	'99.10. 1~'99.12.10	10.0	10.0	10.0
		의	의	1999.10. 1	'99.10. 1~'99.12.10	10.0	10.0	10.0
		천	천	1999.10. 1	'99.10. 1~'99.12.10	10.0	10.0	10.0
		여	여	1999.10. 3	'99.10. 3~'99.12. 9	5.0	5.0	5.0
		대	대	1999.10. 7	'99.10. 7~'99.12.15	3.0	3.0	3.0
		동	동	1999.10. 7	'99.10. 7~'99.12.15	4.0	4.0	4.0
		양	양	1999.10.10	'99.10.10~'99.12.17	3.0	3.0	3.0
		지	지	1999.10.10	'99.10.10~'99.12.17	4.0	4.0	4.0
		목	목	1999.10.10	'99.10.10~'99.12.17	4.0	4.0	4.0
		위	위	1999.10.10	'99.10.10~'99.12.17	4.0	4.0	4.0
		위	위	1999.10. 3	'99.10. 3~'99.12. 7	5.0	5.0	5.0
		안	안	1999.10. 3	'99.10. 3~'99.12. 7	5.0	5.0	5.0
		들	들	1999.10. 3	'99.10. 3~'99.12. 7	5.0	5.0	5.0
		신	신	1999.10. 3	'99.10. 3~'99.12. 7	5.0	5.0	5.0
		들	들	1999.10. 3	'99.10. 3~'99.12. 7	5.0	5.0	5.0
		탄	탄	1999.10. 3	'99.10. 3~'99.12. 7	10.0	10.0	10.0
던	던	1999.10. 7	'99.10. 7~'99.12.15	7.0	7.0	7.0		
대	대	1999.10. 7	'99.10. 7~'99.12.15	3.0	3.0	3.0		
이	이	1999.10. 3	'99.10. 3~'99.12. 7	3.0	3.0	3.0		
재	재	1999.10. 3	'99.10. 3~'99.12. 7	3.0	3.0	3.0		
발	발	1999.10. 3	'99.10. 3~'99.12. 7	7.0	7.0	7.0		
거	거	1999.10. 3	'99.10. 3~'99.12. 7	7.0	7.0	7.0		
리	리	1999.10. 3	'99.10. 3~'99.12. 7	7.0	7.0	7.0		
압	압	1999.10. 3	'99.10. 3~'99.12. 7	5.0	5.0	5.0		

# 사업준공현황(계속)

## Water Development Projects (Cont'd)

Unit : Area .....ha  
Cost ...1,000 Won

Completed Area				사업비				Province  Si and Gun
보강	개답 Conversion to Paddy Field			계	국고보조금 Government Subsidy	지방비 Local Government Subsidy	장기채 Long-term Loan	
	전	임야	기타					
Upgrading	Upland	Forest	Others	Total				
-	-	-	-	1,378,447	989,243	389,204	-	<b>Total</b>
-	-	-	-	425,249	334,277	90,972	-	<b>Gyeonggi-do</b>
-	-	-	-	30,540	24,432	6,108	-	Gapyeong
-	-	-	-	46,200	36,960	9,240	-	
-	-	-	-	32,270	25,816	6,454	-	
-	-	-	-	39,409	31,528	7,881	-	
-	-	-	-	39,012	31,210	7,802	-	
-	-	-	-	33,880	27,104	6,776	-	
-	-	-	-	61,350	49,080	12,270	-	
-	-	-	-	39,910	31,928	7,982	-	
-	-	-	-	20,480	16,384	4,096	-	
-	-	-	-	20,413	16,330	4,083	-	
-	-	-	-	42,040	33,632	8,408	-	
-	-	-	-	19,745	9,873	9,872	-	
-	-	-	-	115,690	-	115,690	-	<b>Gangwon-do</b>
-	-	-	-	12,498	-	12,498	-	Hongcheon
-	-	-	-	8,500	-	8,500	-	
-	-	-	-	20,551	-	20,551	-	
-	-	-	-	26,463	-	26,463	-	
-	-	-	-	28,223	-	28,223	-	
-	-	-	-	19,455	-	19,455	-	
-	-	-	-	18,400	-	18,400	-	<b>Chungcheongbuk-do</b>
-	-	-	-	18,400	-	18,400	-	Goesan
-	-	-	-	228,400	182,400	46,000	-	<b>Jeollabuk-do</b>
-	-	-	-	182,400	182,400	-	-	Namwon
-	-	-	-	27,000	-	27,000	-	Jinan
-	-	-	-	19,000	-	19,000	-	
-	-	-	-	590,708	472,566	118,142	-	<b>Gyeongsangnam-do</b>
-	-	-	-	55,398	44,318	11,080	-	Goseong
-	-	-	-	38,000	30,400	7,600	-	
-	-	-	-	43,850	35,080	8,770	-	
-	-	-	-	43,000	34,400	8,600	-	
-	-	-	-	19,600	15,680	3,920	-	Hadong
-	-	-	-	45,500	36,400	9,100	-	
-	-	-	-	15,200	12,160	3,040	-	
-	-	-	-	9,200	7,360	1,840	-	
-	-	-	-	18,700	14,960	3,740	-	
-	-	-	-	17,000	13,600	3,400	-	
-	-	-	-	36,000	28,800	7,200	-	
-	-	-	-	21,600	17,280	4,320	-	
-	-	-	-	15,700	12,560	3,140	-	
-	-	-	-	12,100	9,680	2,420	-	
-	-	-	-	23,400	18,720	4,680	-	
-	-	-	-	14,400	11,520	2,880	-	
-	-	-	-	17,500	14,000	3,500	-	
-	-	-	-	20,000	16,000	4,000	-	
-	-	-	-	38,800	31,040	7,760	-	
-	-	-	-	15,400	12,320	3,080	-	
-	-	-	-	11,300	9,040	2,260	-	
-	-	-	-	9,300	7,440	1,860	-	
-	-	-	-	18,000	14,400	3,600	-	
-	-	-	-	16,200	12,960	3,240	-	
-	-	-	-	15,560	12,448	3,112	-	

## 24. 농 업 용 수 개 발 Completion Status of Irrigation

단위: 면적...헥타아르  
금액.....천원

시 도	시 군	Project Cost		수원공명 Name of Facilities	유역면적 Catchment Area	갈 수 량 Drought Water Discharge (m <sup>3</sup> /s)	취수량 Intaking Water Volume (m <sup>3</sup> /s)	하상구배 Riverbed Slope	높 이 Height (m)	길 이 Length (m)
		농민부담 Farmer's Burden	기 타 Others							
<b>총 계</b>		-	-	<b>47</b>			<b>0.297</b>			
<b>경 기 도</b>		-	-	<b>12</b>			<b>0.131</b>			
	가 평	-	-	마을회관	1,020.0	0.002	0.018	1/1,000	1.0	24.0
		-	-	안 정	900.0	0.002	0.009	1/1,000	1.5	32.0
		-	-	무 정	1,000.0	0.001	0.015	1/1,000	1.0	20.0
		-	-	정 거 리	1,010.0	0.002	0.015	1/1,000	1.0	26.0
		-	-	가 일 정보	1,000.0	0.002	0.021	1/1,000	1.0	23.0
		-	-	중 보	850.0	0.002	0.009	1/1,000	1.0	21.0
		-	-	뇌 압	1,300.0	0.002	0.024	1/1,000	1.0	34.0
		-	-	드 나 들 이	750.0	0.001	0.007	1/1,000	1.0	24.0
		-	-	서 달 말	320.0	0.001	0.004	1/1,000	0.5	11.0
		-	-	밭 새 곡	250.0	0.001	0.003	1/1,000	0.5	16.0
		-	-	큰 보	800.0	0.001	0.002	1/1,000	1.0	40.0
		-	-	태 봉	920.0	0.001	0.004	1/1,000	1.0	28.0
<b>강 원 도</b>	홍 천	-	-	<b>6</b>			<b>0.074</b>			
		-	-	조 덕 골	145.0	-	0.005	20/1,000	1.8	10.0
		-	-	대 대	105.0	-	0.007	10/1,000	0.9	8.6
		-	-	밭 실	256.0	-	0.019	10/1,000	0.5	26.0
		-	-	곧 은 골	355.0	-	0.020	20/1,000	0.5	8.0
		-	-	대 곡 1리	177.0	-	0.018	10/1,000	0.5	17.0
		-	-	모 곡	126.0	-	0.005	10/1,000	0.5	14.0
<b>충 청 북 도</b>	괴 산	-	-	<b>1</b>			<b>0.023</b>			
		-	-	웃 지 경	903.0	-	0.023	10/1,000	1.0	16.2
<b>전 라 북 도</b>	남 원	-	-	<b>3</b>			<b>0.007</b>			
	진 안	-	-	식 정 가	30.0	-	0.004	1/1,000	0.9	97.0
		-	-	신 가 동	40.0	-	0.002	1/1,000	0.6	30.0
		-	-	학 동	30.0	-	0.001	1/1,000	0.4	22.0
<b>경 상 남 도</b>	고 성	-	-	<b>25</b>			<b>0.062</b>			
		-	-	물 방 아	52.0	0.008	0.008	1/100	0.5	48.0
		-	-	대 정 독	80.0	0.002	0.002	1/110	0.5	8.0
		-	-	대 독	100.0	0.003	0.003	1/50	0.7	21.0
		-	-	장 산 들	41.0	0.003	0.003	1/50	0.5	31.0
	하 동	-	-	뒷 산 들	5.0	0.002	0.002	1/700	1.0	20.0
		-	-	죽 치	7.0	0.002	0.002	1/1,000	1.5	30.0
		-	-	혹 터	10.0	0.002	0.002	1/1,000	1.5	39.0
		-	-	여 의	10.0	0.002	0.002	1/1,000	1.5	40.0
		-	-	횡 천	10.0	0.002	0.002	1/1,000	1.5	40.0
		-	-	상 여	5.0	0.002	0.002	1/800	1.0	20.0
		-	-	하 전	3.0	0.002	0.002	1/800	1.0	10.0
		-	-	소 동	4.0	0.002	0.002	1/1,000	1.0	15.0
		-	-	위 양	3.0	0.002	0.002	1/1,000	1.0	10.0
		-	-	읍 지	4.0	0.005	0.004	1/800	1.0	15.0
		-	-	손 목	4.0	0.002	0.002	1/1,000	1.0	15.0
		-	-	벼 락 바 위	5.0	0.002	0.002	1/700	1.0	13.0
		-	-	안 들	5.0	0.002	0.002	1/1,000	1.0	15.0
		-	-	내 회 신	5.0	0.002	0.002	1/700	1.0	15.0
		-	-	금 들	5.0	0.002	0.002	1/700	1.0	15.0
		-	-	터 탄	10.0	0.003	0.003	1/800	1.5	38.0
		-	-	던 더	7.0	0.002	0.002	1/1,000	1.0	25.0
		-	-	법 대	3.0	0.003	0.003	1/1,000	1.0	10.0
		-	-	사 이 재	3.0	0.002	0.002	1/1,000	1.0	11.0
		-	-	공 받 거 리	7.0	0.002	0.002	1/800	1.0	25.0
		-	-	고 압	5.0	0.002	0.002	1/1,000	1.0	15.0

# 사업준공현황(계속)

## Water Development Projects (Cont'd)

Unit : Area .....ha  
Cost ...1,000 Won

연체 Body		용수로 Irrigation Canal									Province  Si and Gun	
조절문비 Gate		형식 Type	간선 Main			지선 Second			지거 Field Feeder			
규격 Size (m×m)	련 No. of		토공 Earth-works (조/m)	공작물 Structures 연장 Length (m)	개소 Place	토공 Earth-works (조/m)	공작물 Structures 연장 Length (m)	개소 Place	토공 Earth-works (조/m)	공작물 Structures 연장 Length (m)		개소 Place
			21/8,400	6,994	28	-	700	1	-	2,300	5	<b>Total</b>
			-	-	-	-	-	-	-	-	-	<b>Gyeonggi-do</b>
1.0×1.0	4	콘크리트	-	-	-	-	-	-	-	-	-	Gapyeong
1.0×1.0	5	콘크리트	-	-	-	-	-	-	-	-	-	
1.0×1.0	3	콘크리트	-	-	-	-	-	-	-	-	-	
1.0×1.0	4	콘크리트	-	-	-	-	-	-	-	-	-	
1.0×1.0	4	콘크리트	-	-	-	-	-	-	-	-	-	
1.0×1.0	4	콘크리트	-	-	-	-	-	-	-	-	-	
1.0×1.0	5	콘크리트	-	-	-	-	-	-	-	-	-	
1.0×1.0	4	콘크리트	-	-	-	-	-	-	-	-	-	
0.7×0.7	3	콘크리트	-	-	-	-	-	-	-	-	-	
0.7×0.7	3	콘크리트	-	-	-	-	-	-	-	-	-	
1.0×1.0	6	콘크리트	-	-	-	-	-	-	-	-	-	
1.0×1.0	4	콘크리트	-	-	-	-	-	-	-	-	-	
			-	444	5	-	-	-	-	-	-	<b>Gangwon-do</b>
1.0×0.5	1	콘크리트	-	50	1	-	-	-	-	-	-	Hongcheon
1.0×0.5	1	콘크리트	-	17	1	-	-	-	-	-	-	
1.0×0.5	1	콘크리트	-	50	1	-	-	-	-	-	-	
0.5×0.5	1	콘크리트	-	275	1	-	-	-	-	-	-	
1.0×0.5	1	콘크리트	-	-	-	-	-	-	-	-	-	
1.0×0.5	1	콘크리트	-	52	1	-	-	-	-	-	-	
			-	-	-	-	-	-	-	-	-	<b>Chungcheongbuk-do</b>
1.0×1.0	1	콘크리트	-	-	-	-	-	-	-	-	-	Goesan
			-	90	2	-	-	-	-	-	-	<b>Jeollabuk-do</b>
1.0×1.0	1	콘크리트	-	-	-	-	-	-	-	-	-	Namwon
0.6×0.6	1	콘크리트	-	40	1	-	-	-	-	-	-	Jinan
			-	50	1	-	-	-	-	-	-	
			21/8,400	6,460	21	-	700	1	-	2,300	5	<b>Gyeongsangnam-do</b>
0.8×0.8	1	콘크리트	-	-	-	-	700	1	-	400	2	Goseong
0.5×0.5	1	콘크리트	-	-	-	-	-	-	-	700	1	
0.5×0.5	1	콘크리트	-	-	-	-	-	-	-	800	1	
0.5×0.5	1	콘크리트	-	-	-	-	-	-	-	400	1	
1.0×1.0	2	콘크리트	1/400	300	1	-	-	-	-	-	-	Hadong
1.5×1.5	2	콘크리트	1/300	200	1	-	-	-	-	-	-	
1.5×1.5	2	콘크리트	1/400	200	1	-	-	-	-	-	-	
1.5×1.5	2	콘크리트	1/500	400	1	-	-	-	-	-	-	
1.5×1.5	2	콘크리트	1/400	300	1	-	-	-	-	-	-	
1.0×1.0	2	콘크리트	1/400	300	1	-	-	-	-	-	-	
1.0×1.0	2	콘크리트	1/300	200	1	-	-	-	-	-	-	
1.0×1.0	2	콘크리트	1/700	350	1	-	-	-	-	-	-	
1.0×1.0	2	콘크리트	1/400	250	1	-	-	-	-	-	-	
1.0×1.0	2	콘크리트	1/500	400	1	-	-	-	-	-	-	
1.0×1.0	2	콘크리트	1/400	350	1	-	-	-	-	-	-	
1.0×1.0	2	콘크리트	1/400	300	1	-	-	-	-	-	-	
1.0×1.0	2	콘크리트	1/300	300	1	-	-	-	-	-	-	
1.0×1.0	2	콘크리트	1/400	300	1	-	-	-	-	-	-	
1.0×1.0	2	콘크리트	1/500	400	1	-	-	-	-	-	-	
1.0×1.0	2	콘크리트	1/400	350	1	-	-	-	-	-	-	
1.5×1.5	2	콘크리트	1/300	250	1	-	-	-	-	-	-	
1.0×1.0	2	콘크리트	1/400	350	1	-	-	-	-	-	-	
1.0×1.0	2	콘크리트	1/500	400	1	-	-	-	-	-	-	
1.0×1.0	2	콘크리트	1/300	300	1	-	-	-	-	-	-	
1.0×1.0	2	콘크리트	1/400	380	1	-	-	-	-	-	-	
1.0×1.0	2	콘크리트	1/200	180	1	-	-	-	-	-	-	

## 24. 농 업 용 수 개 발 Completion Status of Irrigation

단위: 면적...헥타아르  
금액.....천원

### (4) 집수암거 Infiltration Gallery

시 도	시 군	지 구 명 Name of Project Unit	인 가 년 월 일 Date of Establishment Authorized	공 사 기 간 Construction Period	인 가 면 적 Planned Development Area	준 공 면 적	
						계 Total	신 규 Newly
총 계		1			36.0	36.0	36.0
전 라 북 도		1			36.0	36.0	36.0
	정 읍	수 암	1998. 9.14	'98.10.31~'99.12.22	36.0	36.0	36.0

시 도	시 군	Project Cost		수원공명 Name of Facilities	유역면적 Catchment Area	집 수 량 Catchment Discharge (m <sup>3</sup> /s)	입 도 Gradation	관 체 Pipe Line		
		지원부담 Farmer's Burden	기 타 Others					관 경 Pipe Diameter (mm)	깊 이 Depth (m)	길 이 Length (m)
		총 계						-	-	1
전 라 북 도		-	-	1		0.047	1,880	13	-	
	정 읍	-	-	수 암	-	0.047	-	1,880	13	-

# 사업준공현황(계속)

## Water Development Projects (Cont'd)

Unit : Area ..... ha  
Cost ... 1,000 Won

Completed Area				사업비				Province
보강 Upgrading	개답 Conversion to Paddy Field			계 Total	국고보조금 Government Subsidy	지방비 Local Government Subsidy	장기채 Long-term Loan	
	전 Upland	임야 Forest	기타 Others					
-	-	-	-	800,000	400,000	400,000	-	<b>Total</b>
-	-	-	-	800,000	400,000	400,000	-	<b>Jeollabuk-do</b>
-	-	-	-	800,000	400,000	400,000	-	Jeongeup

양수기 Pump		양수량 Pumpage (m <sup>3</sup> /s)	용수로 Irrigation Canal									Province
펌프구경 Pump Dia. (mm)	원동기 마력수 Engine (HP)		간선 Main			지선 Second			지거 Field Feeder			
			토공 Earth- works (조/m)	연장 Length (m)	개소 Place	토공 Earth- works (조/m)	연장 Length (m)	개소 Place	토공 Earth- works (조/m)	연장 Length (m)	개소 Place	
50×2	0.047	-	-	-	-	2,504	-	-	-	-	-	<b>Total</b>
50×2	0.047	-	-	-	-	2,504	-	-	-	-	-	<b>Jeollabuk-do</b>
200	50×2	0.047	-	-	-	2,504	-	-	-	-	-	Jeongeup

## 24. 농 업 용 수 개 발 Completion Status of Irrigation

단위: 면적...헥타아르  
금액.....천원

### (5) 관 정 Tube well

시 도	시 군	수원공명 Name of Facilities	준공면적 Completed Area			사 업 비 Project Cost				시 설 구 분 Irrigation Source	직 경 Diameter (mm)	채수량 Amount of Water Attained (m <sup>3</sup> /s)	심 도 Depth (m)
			계 Total	신 규 Newly	보 강 Upgrading	계 Total	국 고 보조금 Government Subsidy	지방비 Local Government Subsidy	기 타 Others				
<b>총 계</b>		<b>524</b>	<b>1,636.0</b>	<b>1,443.0</b>	<b>193.0</b>	<b>19,518,453</b>	<b>10,334,629</b>	<b>9,089,024</b>	<b>94,800</b>				
<b>부 산 광 역 시</b>		<b>1</b>	<b>3.0</b>	<b>3.0</b>	<b>-</b>	<b>12,000</b>	<b>-</b>	<b>10,000</b>	<b>2,000</b>				
<b>Busan-gwangyeoksi</b>	기 장 Gijang	하 근	3.0	3.0	-	12,000	-	10,000	2,000	암 반	30	0.001	120
<b>대 구 광 역 시</b>		<b>2</b>	<b>6.0</b>	<b>3.0</b>	<b>3.0</b>	<b>130,217</b>	<b>-</b>	<b>130,217</b>	<b>-</b>				
<b>Daegu-gwangyeoksi</b>	달 성 Dalseong	안 심 단 산	3.0 3.0	3.0 -	- 3.0	66,067 64,150	- -	66,067 64,150	- -	암 반 암 반	150 150	0.003 0.002	255 150
<b>인 천 광 역 시</b>		<b>15</b>	<b>46.0</b>	<b>46.0</b>	<b>-</b>	<b>447,347</b>	<b>343,674</b>	<b>103,673</b>	<b>-</b>				
<b>Incheon-gwangyeoksi</b>	중 구 Jung-gu	남 북 넙 덕	3.0 4.0	3.0 4.0	- -	29,892 27,455	14,947 13,727	14,945 13,728	- -	암 반 암 반	40 40	0.001 0.001	90 100
	강 화 Ganghwa	교 산 덕 하	3.0 3.0	3.0 3.0	- -	30,000 30,000	30,000 30,000	- -	- -	암 반 암 반	50 50	0.002 0.002	100 100
		홍 왕	3.0	3.0	-	30,000	30,000	-	-	암 반	50	0.002	100
		인 사 1	3.0	3.0	-	30,000	30,000	-	-	암 반	50	0.002	100
		인 사 2	3.0	3.0	-	30,000	30,000	-	-	암 반	50	0.002	100
		봉 소	3.0	3.0	-	30,000	30,000	-	-	암 반	50	0.002	100
		동 산	3.0	3.0	-	30,000	30,000	-	-	암 반	50	0.002	100
		지 석	3.0	3.0	-	30,000	30,000	-	-	암 반	50	0.002	100
	웅 진 Ongjin	시 도 진 촌 4 진 촌 3	3.0 3.0 3.0	3.0 3.0 3.0	- - -	30,000 30,000 30,000	15,000 15,000 15,000	15,000 15,000 15,000	- - -	암 반 암 반 암 반	200 200 200	0.001 0.001 0.002	70 70 70
		남 포	3.0	3.0	-	30,000	15,000	15,000	-	암 반	200	0.001	70
		내 리	3.0	3.0	-	30,000	15,000	15,000	-	암 반	200	0.001	70
<b>광 주 광 역 시</b>		<b>6</b>	<b>24.0</b>	<b>21.0</b>	<b>3.0</b>	<b>169,000</b>	<b>40,000</b>	<b>129,000</b>	<b>-</b>				
<b>Gwangju-gwangyeoksi</b>	동 구 Dong-gu	성 촌	3.0	-	3.0	29,000	-	29,000	-	암 반	40	0.002	250
	서 구 Seo-gu	서 창 신 영	3.0 3.0	3.0 3.0	- -	25,000 25,000	- -	25,000 25,000	- -	암 반 암 반	200 200	0.002 0.002	100 100
	남 구 Nam-gu	양 촌 1 양 촌 2 석 경	5.0 5.0 5.0	5.0 5.0 5.0	- - -	25,000 25,000 40,000	- - 40,000	25,000 25,000 -	- - -	암 반 암 반 암 반	65 65 65	0.003 0.003 0.003	90 90 110



# 사업준공현황(계속)

## Water Development Projects (Cont'd)

Unit : Area ..... ha  
Cost ... 1,000 Won

시 도	시 군	수원공명	준공면적 Completed Area			사 업 비 Project Cost				시 설 구 분	직 경	채수량	심 도
			계	신 규	보 강	계	국 고 보조금	지방비	기 타				
Province	Si and Gun	Name of Facilities	Total	Newly	Upgrad-ing	Total	Government Subsidy	Local Government Subsidy	Others	Irrigation Source	Diameter (mm)	Amount of Water Attained (m <sup>3</sup> /s)	Depth (m)
<b>울산광역시</b>			<b>7</b>	<b>18.5</b>	<b>18.5</b>	<b>- 232,600</b>	<b>- 212,600</b>	<b>20,000</b>					
<b>Ulsan-gwangyeoksi</b>													
	북 구	효 문	1.0	1.0	-	20,000	-	-	20,000	압 반	20	0.001	170
	Buk-gu												
	울 주	상월평	3.0	3.0	-	33,100	-	33,100	-	압 반	250	0.002	150
	Uju	월 평	2.7	2.7	-	18,400	-	18,400	-	압 반	250	0.002	120
		저 리	2.5	2.5	-	28,500	-	28,500	-	압 반	250	0.002	150
		온곡1구	3.3	3.3	-	38,000	-	38,000	-	압 반	250	0.002	155
		나 사	2.9	2.9	-	57,000	-	57,000	-	압 반	250	0.002	160
		상 회	3.1	3.1	-	37,600	-	37,600	-	압 반	250	0.002	150
<b>경 기도</b>			<b>63</b>	<b>225.2</b>	<b>225.2</b>	<b>- 1,546,850</b>	<b>766,420</b>	<b>777,630</b>	<b>2,800</b>				
<b>Gyeonggi-do</b>													
	의정부	낙양1	3.0	3.0	-	700	-	350	350	압 반	55	0.001	28
	Uijeongbu	낙양2	3.0	3.0	-	700	-	350	350	압 반	55	0.001	27
		낙양3	3.0	3.0	-	700	-	350	350	압 반	55	0.001	27
		산곡1	3.0	3.0	-	700	-	350	350	압 반	55	0.001	24
		낙양4	3.0	3.0	-	700	-	350	350	압 반	55	0.001	30
		낙양5	3.0	3.0	-	700	-	350	350	압 반	55	0.001	24
		민락1	3.0	3.0	-	700	-	350	350	압 반	55	0.001	24
		민락2	3.0	3.0	-	700	-	350	350	압 반	55	0.001	24
		낙양6	3.0	3.0	-	660	-	660	-	압 반	55	0.001	35
		산곡2	3.0	3.0	-	660	-	660	-	압 반	55	0.001	35
		산곡3	3.0	3.0	-	660	-	660	-	압 반	55	0.001	35
		산곡4	3.0	3.0	-	660	-	660	-	압 반	55	0.001	35
		산곡5	3.0	3.0	-	660	-	660	-	압 반	55	0.001	35
		민락3	3.0	3.0	-	660	-	660	-	압 반	55	0.001	35
		낙양7	3.0	3.0	-	660	-	660	-	압 반	55	0.001	35
		낙양8	3.0	3.0	-	660	-	660	-	압 반	55	0.001	35
		자일1	3.0	3.0	-	750	-	750	-	압 반	55	0.001	30
		자일2	3.0	3.0	-	750	-	750	-	압 반	55	0.001	30
		자일3	3.0	3.0	-	750	-	750	-	압 반	55	0.001	30
		자일4	3.0	3.0	-	750	-	750	-	압 반	55	0.001	30
		산곡6	3.0	3.0	-	600	-	600	-	압 반	55	0.001	30
		낙양9	3.0	3.0	-	600	-	600	-	압 반	55	0.001	30
		산곡7	3.0	3.0	-	600	-	600	-	압 반	55	0.001	30
		산곡8	3.0	3.0	-	600	-	600	-	압 반	55	0.001	30
		낙양10	3.0	3.0	-	600	-	600	-	압 반	55	0.001	30

## 24. 농 업 용 수 개 발 Completion Status of Irrigation

단위: 면적...헥타아르  
금액.....천원

시 도	시 군	수원공명 Name of Facilities	준공면적 Completed Area			사 업 비 Project Cost				시 설 구 분 Irrigation Source	직 경 Diameter (mm)	채수량 Amount of Water Attained (m <sup>3</sup> /s)	심 도 Depth (m)
			계 Total	신 규 Newly	보 강 Upgrading	계 Total	국 고 보조금 Government Subsidy	지방비 Local Government Subsidy	기 타 Others				
		낙양 11	3.0	3.0	-	600	-	600	-	암 반	55	0.001	30
		낙양 12	3.0	3.0	-	600	-	600	-	암 반	55	0.001	30
		자 일 5	3.0	3.0	-	600	-	600	-	암 반	55	0.001	30
		금 오 1	3.0	3.0	-	600	-	600	-	암 반	55	0.001	30
		자 일 6	3.0	3.0	-	600	-	600	-	암 반	55	0.001	30
		자 일 7	3.0	3.0	-	600	-	600	-	암 반	55	0.001	30
		자 일 8	3.0	3.0	-	600	-	600	-	암 반	55	0.001	30
		민 락 4	3.0	3.0	-	610	-	610	-	암 반	55	0.001	33
		산 폭 9	3.0	3.0	-	610	-	610	-	암 반	55	0.001	33
		고 산 1	3.0	3.0	-	610	-	610	-	암 반	55	0.001	33
		민 락 5	3.0	3.0	-	550	-	550	-	암 반	55	0.001	33
		민 락 6	3.0	3.0	-	550	-	550	-	암 반	55	0.001	33
	파 주 Paju	향 양	3.0	3.0	-	30,000	20,000	10,000	-	암 반	200	0.001	100
	이 천 Icheon	장 동	5.0	5.0	-	40,000	20,000	20,000	-	암 반	250	0.002	82
		남 정	2.0	2.0	-	40,000	20,000	20,000	-	암 반	250	0.001	150
		경 사	5.0	5.0	-	40,000	20,000	20,000	-	암 반	250	0.002	85
		송 라	5.0	5.0	-	40,000	20,000	20,000	-	암 반	250	0.002	70
		신 추	5.0	5.0	-	40,000	20,000	20,000	-	암 반	250	0.002	70
		각 평	4.0	4.0	-	40,000	20,000	20,000	-	암 반	250	0.002	70
		송 산	3.0	3.0	-	40,000	20,000	20,000	-	암 반	250	0.002	100
		도 봉	5.0	5.0	-	40,000	20,000	20,000	-	암 반	250	0.002	90
		소 사	3.0	3.0	-	40,000	20,000	20,000	-	암 반	250	0.002	115
	안 성 Anseong	신 기	3.0	3.0	-	40,000	20,000	20,000	-	암 반	200	0.001	60
		신양복	3.0	3.0	-	40,000	20,000	20,000	-	암 반	200	0.001	60
	여 주 Yeosu	울 극	3.0	3.0	-	40,000	20,000	20,000	-	암 반	200	0.002	120
		장 암	3.0	3.0	-	40,000	20,000	20,000	-	암 반	200	0.002	120
	화 성 Hwaseong	월 문	10.0	10.0	-	170,000	85,000	85,000	-	암 반	50	0.002	164
		호 곡	5.0	5.0	-	170,000	85,000	85,000	-	암 반	50	0.003	102
		용 포	5.0	5.0	-	170,000	85,000	85,000	-	암 반	50	0.003	164
		신 천	10.0	10.0	-	170,000	85,000	85,000	-	암 반	50	0.003	146
		금 의	5.0	5.0	-	40,000	20,000	20,000	-	암 반	50	0.001	80
		분 천	3.0	3.0	-	30,000	15,000	15,000	-	암 반	50	0.001	75
		고 주	3.0	3.0	-	30,000	15,000	15,000	-	암 반	50	0.001	70
	포 천 Pocheon	선 단	3.0	3.0	-	40,000	20,000	20,000	-	암 반	150	0.002	100
		유 동	7.0	7.0	-	40,000	20,000	20,000	-	암 반	150	0.002	100
		사 직	5.0	5.0	-	40,000	20,000	20,000	-	암 반	150	0.003	100

# 사업준공현황(계속)

## Water Development Projects (Cont'd)

Unit : Area ..... ha  
Cost ... 1,000 Won

시 도	시 군	수원공명	준공면적 Completed Area			사업비 Project Cost				시 설 구 분	직 경	채수량	심 도
			계	신 규	보 강	계	국 고 보조금	지방비	기 타				
Province	Si and Gun	Name of Facilities	Total	Newly	Upgrad-ing	Total	Government Subsidy	Local Government Subsidy	Others	Irrigation Source	Diameter (mm)	Amount of Water Attained (m <sup>3</sup> /s)	Depth (m)
		사 직	4.0	4.0	-	40,000	20,000	20,000	-	암 반	150	0.002	170
	가 평	위 곡 1	2.2	2.2	-	32,840	16,420	16,420	-	암 반	100	0.001	72
	Gapyeong												
<b>강 원 도</b>		<b>19</b>	<b>63.0</b>	<b>54.0</b>	<b>9.0</b>	<b>744,200</b>	<b>432,100</b>	<b>312,100</b>	<b>-</b>				
<b>Gangwon-do</b>													
	춘 천	발 산 3	3.0	3.0	-	40,000	20,000	20,000	-	암 반	196	0.002	100
	Chuncheon	금 산 4	3.0	3.0	-	40,000	20,000	20,000	-	암 반	196	0.002	102
	원 주	취 병	3.0	3.0	-	40,000	20,000	20,000	-	암 반	250	0.002	107
	Wonju	대 덕	3.0	3.0	-	40,000	20,000	20,000	-	암 반	250	0.002	109
	강 룡	보 광	3.0	3.0	-	40,000	20,000	20,000	-	암 반	200	0.001	320
	Gangneung												
	동 해	만 우 5	3.0	-	3.0	40,000	20,000	20,000	-	암 반	200	0.003	80
	Donghae												
	홍 천	성 산	3.0	3.0	-	24,200	12,100	12,100	-	암 반	200	0.002	88
	Hongcheon												
	횡 성	매 곡	3.0	-	3.0	40,000	20,000	20,000	-	암 반	200	0.002	80
	Hoengseong												
	철 원	강 포	3.0	3.0	-	40,000	20,000	20,000	-	암 반	200	0.002	83
	Cheorwon												
	양 구	도 사	5.0	5.0	-	40,000	32,000	8,000	-	암 반	200	0.002	100
	Yanggu	야 촌	5.0	5.0	-	40,000	32,000	8,000	-	암 반	200	0.002	102
		현	5.0	5.0	-	40,000	32,000	8,000	-	암 반	200	0.002	130
	삼 척	호 산	3.0	3.0	-	40,000	20,000	20,000	-	암 반	200	0.003	60
	Samcheok	상 맹 방	3.0	3.0	-	40,000	20,000	20,000	-	암 반	200	0.003	180
	고 성	철 통	3.0	-	3.0	40,000	20,000	20,000	-	암 반	200	0.002	80
	Goseong												
	양 양	강 선 1	3.0	3.0	-	40,000	20,000	20,000	-	암 반	250	0.003	100
	Yangyang	강 선 2	3.0	3.0	-	40,000	20,000	20,000	-	암 반	250	0.003	90
		적 은	3.0	3.0	-	40,000	32,000	8,000	-	암 반	250	0.003	104
		인 구	3.0	3.0	-	40,000	32,000	8,000	-	암 반	250	0.003	230
<b>충 청 북 도</b>		<b>22</b>	<b>66.0</b>	<b>66.0</b>	<b>-</b>	<b>755,261</b>	<b>341,115</b>	<b>414,146</b>	<b>-</b>				
<b>Chungcheongbuk-do</b>													
	충 주	원 곡	3.0	3.0	-	10,798	-	10,798	-	암 반	200	0.002	120
	Chungju	노 곡 1	3.0	3.0	-	10,798	-	10,798	-	암 반	200	0.002	100
		노 곡 2	3.0	3.0	-	10,798	-	10,798	-	암 반	200	0.002	150
		원 사 락	3.0	3.0	-	13,594	-	13,594	-	암 반	200	0.002	120
		매 남	3.0	3.0	-	13,594	-	13,594	-	암 반	200	0.002	100

## 24. 농 업 용 수 개 발 Completion Status of Irrigation

단위: 면적...헥타아르  
금액.....천원

시 도	시 군	수원공명 Name of Facilities	준공면적 Completed Area			사 업 비 Project Cost				시 설 구 분 Irrigation Source	직 경 Diameter (mm)	채수량 Amount of Water Attained (㎡/s)	심 도 Depth (m)
			계 Total	신 규 Newly	보 강 Upgrading	계 Total	국 고 보조금 Government Subsidy	지방비 Local Government Subsidy	기 타 Others				
충 청 남 도 Chungcheongnam-do	영 평 Jecheon	영 평	3.0	3.0	-	13,594	-	13,594	-	암 반	200	0.002	100
		제 천	3.0	3.0	-	40,000	20,000	20,000	-	암 반	200	0.001	80
	청 원 Cheongwon	갈 산	3.0	3.0	-	40,000	32,000	8,000	-	암 반	200	0.002	100
		구 방	3.0	3.0	-	40,000	32,000	8,000	-	암 반	200	0.002	100
		당 곡	3.0	3.0	-	40,000	20,000	20,000	-	암 반	200	0.002	100
	보 은 Boeun	애 곡	3.0	3.0	-	40,000	20,000	20,000	-	암 반	200	0.001	100
		상 가	3.0	3.0	-	47,855	-	47,855	-	암 반	200	0.001	100
	진 천 Jincheon	지 장	3.0	3.0	-	50,700	25,350	25,350	-	암 반	200	0.002	100
		원 암	3.0	3.0	-	46,872	23,436	23,436	-	암 반	200	0.002	100
		만 디	3.0	3.0	-	43,368	21,684	21,684	-	암 반	200	0.002	100
		마 차	3.0	3.0	-	46,700	23,350	23,350	-	암 반	200	0.002	100
	괴 산 Goesan	대 삼	3.0	3.0	-	46,590	23,295	23,295	-	암 반	200	0.002	100
		사 담 2	3.0	3.0	-	40,000	20,000	20,000	-	암 반	200	0.002	80
	음 성 Eumseong	선 정	3.0	3.0	-	40,000	20,000	20,000	-	암 반	200	0.002	110
		용 성	3.0	3.0	-	40,000	20,000	20,000	-	암 반	200	0.002	103
		조 촌	3.0	3.0	-	40,000	20,000	20,000	-	암 반	200	0.002	180
	단 양 Danyang	99 적 3	3.0	3.0	-	40,000	20,000	20,000	-	암 반	250	0.002	120
	<b>총 청 남 도</b>		<b>87</b>	<b>247.0</b>	<b>247.0</b>	<b>- 4,449,160</b>	<b>2,080,160</b>	<b>2,369,000</b>	<b>-</b>				
	충 청 북 도 Chungcheongbuk-do	천 안 Cheonan	연 곡	3.0	3.0	-	40,000	20,000	20,000	-	암 반	250	0.003
유			3.0	3.0	-	40,000	20,000	20,000	-	암 반	250	0.003	80
공 주 Gongju		부 송	3.0	3.0	-	40,000	20,000	20,000	-	암 반	250	0.003	80
		삼 태	3.0	3.0	-	40,000	20,000	20,000	-	암 반	250	0.003	80
		장 송	3.0	3.0	-	40,000	20,000	20,000	-	암 반	250	0.003	80
		구 도	3.0	3.0	-	40,000	20,000	20,000	-	암 반	250	0.003	80
		명 덕	3.0	3.0	-	40,000	20,000	20,000	-	암 반	250	0.003	80
		계 보 1	3.0	3.0	-	40,000	20,000	20,000	-	암 반	250	0.003	80
		계 보 2	3.0	3.0	-	40,000	20,000	20,000	-	암 반	250	0.002	80
전 평		3.0	3.0	-	40,000	20,000	20,000	-	암 반	250	0.002	70	
보 령 Boryeong		고 성	3.0	3.0	-	40,000	20,000	20,000	-	암 반	250	0.002	80
		반 송	3.0	3.0	-	40,000	20,000	20,000	-	암 반	200	0.002	60
		구 룡	2.0	2.0	-	170,000	85,000	85,000	-	암 반	250	0.002	160
	신 대	2.0	2.0	-	170,000	85,000	85,000	-	암 반	250	0.002	165	
	신 죽	3.0	3.0	-	170,000	85,000	85,000	-	암 반	250	0.002	167	

# 사업준공현황(계속)

## Water Development Projects (Cont'd)

Unit : Area ..... ha  
Cost ... 1,000 Won

시 도	시 군	수원공명	준공면적 Completed Area			사 업 비 Project Cost				시 설 분	직 경	채수량	심 도		
			계	신 규	보 강	계	국 고 보조금	지방비	기 타						
Province	Si and Gun	Name of Facilities	Total	Newly	Upgrad-ing	Total	Government Subsidy	Local Government Subsidy	Others	Irriga-tion Source	Diameter (mm)	Amount of Water Attained (m <sup>3</sup> /s)	Depth (m)		
아 산	Asan	달 산	3.0	3.0	-	170,000	85,000	85,000	-	암 반	250	0.002	158		
		개 화	3.0	3.0	-	169,160	84,160	85,000	-	암 반	250	0.002	160		
		신 구	3.0	3.0	-	40,000	20,000	20,000	-	암 반	250	0.002	80		
		야 현	3.0	3.0	-	40,000	20,000	20,000	-	암 반	250	0.002	80		
		내 강	3.0	3.0	-	40,000	20,000	20,000	-	암 반	250	0.002	81		
		주 교 2	3.0	3.0	-	40,000	20,000	20,000	-	암 반	250	0.002	83		
		원 죽	3.0	3.0	-	40,000	20,000	20,000	-	암 반	250	0.002	89		
		개 화 1	3.0	3.0	-	40,000	20,000	20,000	-	암 반	250	0.002	73		
		방 현	3.0	3.0	-	40,000	20,000	20,000	-	암 반	250	0.002	100		
		유 곡	3.0	3.0	-	40,000	20,000	20,000	-	암 반	250	0.003	100		
		관 대	3.0	3.0	-	40,000	20,000	20,000	-	암 반	250	0.002	100		
		신 봉	3.0	3.0	-	40,000	20,000	20,000	-	암 반	250	0.002	100		
		갈 매	3.0	3.0	-	30,000	15,000	15,000	-	암 반	250	0.002	100		
		갈 산	3.0	3.0	-	30,000	15,000	15,000	-	암 반	250	0.002	100		
		동 암	3.0	3.0	-	30,000	15,000	15,000	-	암 반	250	0.003	100		
		황 산	3.0	3.0	-	30,000	15,000	15,000	-	암 반	250	0.002	100		
		서 산	Seosan	화 곡	3.0	3.0	-	40,000	20,000	20,000	-	암 반	250	0.002	70
				대 두	3.0	3.0	-	40,000	20,000	20,000	-	암 반	250	0.003	100
				예 덕	3.0	3.0	-	40,000	20,000	20,000	-	암 반	250	0.002	80
				와 우	3.0	3.0	-	40,000	20,000	20,000	-	암 반	250	0.002	90
신 상	3.0			3.0	-	40,000	20,000	20,000	-	암 반	250	0.003	70		
신 송	3.0			3.0	-	40,000	20,000	20,000	-	암 반	250	0.002	80		
초 록	3.0			3.0	-	40,000	-	40,000	-	암 반	250	0.002	80		
논 산	Nonsan	대 명	3.0	3.0	-	40,000	20,000	20,000	-	암 반	200	0.003	100		
		석 종	3.0	3.0	-	40,000	20,000	20,000	-	암 반	200	0.003	120		
		화 약	3.0	3.0	-	40,000	20,000	20,000	-	암 반	200	0.003	158		
		검 천	3.0	3.0	-	40,000	20,000	20,000	-	암 반	200	0.002	100		
		임 화	3.0	3.0	-	40,000	20,000	20,000	-	암 반	200	0.003	100		
금 산	Geumsan	양 대	3.0	3.0	-	40,000	28,000	12,000	-	암 반	50	0.001	86		
		대 산	2.0	2.0	-	170,000	85,000	85,000	-	암 반	50	0.001	200		
		원 두 지	3.0	3.0	-	170,000	85,000	85,000	-	암 반	50	0.002	175		
		평 대	3.0	3.0	-	170,000	85,000	85,000	-	암 반	50	0.004	160		
		황 풍	3.0	3.0	-	170,000	85,000	85,000	-	암 반	50	0.002	180		
연 기	Yeongi	신 대	2.0	2.0	-	40,000	20,000	20,000	-	암 반	250	0.001	70		
		늘 왕	2.0	2.0	-	40,000	20,000	20,000	-	암 반	250	0.001	70		
		송 성	2.0	2.0	-	40,000	20,000	20,000	-	암 반	250	0.001	70		
부 여	신 성	3.0	3.0	-	40,000	20,000	20,000	-	암 반	250	0.002	80			

## 24. 농 업 용 수 개 발 Completion Status of Irrigation

단위: 면적...헥타아르  
금액.....천원

시 도	시 군	수원공명 Name of Facilities	준공면적 Completed Area			사 업 비 Project Cost				시 설 분 Irriga-tion Source	직 경 Diameter (mm)	채수량 Amount of Water Attained (m <sup>3</sup> /s)	심 도 Depth (m)
			계 Total	신 규 Newly	보 강 Upgrad-ing	계 Total	국 고 보조금 Govern-ment Subsidy	지방비 Local Govern-ment Subsidy	기 타 Others				
서 천	Buyeo	소 사	3.0	3.0	-	40,000	20,000	20,000	-	암 반	250	0.002	80
		초 현	3.0	3.0	-	40,000	32,000	8,000	-	암 반	250	0.002	120
Seocheon		수 성	3.0	3.0	-	40,000	32,000	8,000	-	암 반	250	0.002	100
		당 정	3.0	3.0	-	40,000	32,000	8,000	-	암 반	250	0.005	56
		장 포	3.0	3.0	-	40,000	32,000	8,000	-	암 반	250	0.004	100
		군 량 1	2.0	2.0	-	20,000	10,000	10,000	-	암 반	200	0.002	98
Cheongyang		군 량 2	2.0	2.0	-	20,000	10,000	10,000	-	암 반	200	0.002	102
		갈망골1	2.0	2.0	-	20,000	10,000	10,000	-	암 반	200	0.002	189
		갈망골2	2.0	2.0	-	20,000	10,000	10,000	-	암 반	200	0.002	85
		주 정	2.0	2.0	-	20,000	10,000	10,000	-	암 반	200	0.002	167
		광 금 1	2.0	2.0	-	20,000	10,000	10,000	-	암 반	200	0.002	101
		온 암 4	2.0	2.0	-	20,000	10,000	10,000	-	암 반	200	0.002	172
		신 흥	2.0	2.0	-	20,000	10,000	10,000	-	암 반	200	0.002	243
		야 동	3.0	3.0	-	40,000	20,000	20,000	-	암 반	200	0.003	103
Hongseong		문 산	3.0	3.0	-	40,000	20,000	20,000	-	암 반	200	0.002	102
		다 산	3.0	3.0	-	40,000	20,000	20,000	-	암 반	200	0.002	270
		하 리	3.0	3.0	-	40,000	20,000	20,000	-	암 반	200	0.004	82
		노 은	3.0	3.0	-	40,000	20,000	20,000	-	암 반	200	0.002	100
Yesan		소 리	3.0	3.0	-	40,000	20,000	20,000	-	암 반	200	0.002	130
		대 울	3.0	3.0	-	40,000	20,000	20,000	-	암 반	150	0.002	130
		시 동	3.0	3.0	-	40,000	20,000	20,000	-	암 반	150	0.002	120
		수 철	3.0	3.0	-	40,000	20,000	20,000	-	암 반	150	0.002	150
Taeon		여 래 미	3.0	3.0	-	40,000	20,000	20,000	-	암 반	150	0.002	150
		노 동	3.0	3.0	-	40,000	20,000	20,000	-	암 반	150	0.002	150
		양 잠	3.0	3.0	-	40,000	20,000	20,000	-	암 반	250	0.002	120
		정 죽	3.0	3.0	-	40,000	20,000	20,000	-	암 반	250	0.002	100
Dangjin		육 현	3.0	3.0	-	40,000	-	40,000	-	암 반	200	0.003	79
		당진포	3.0	3.0	-	40,000	-	40,000	-	암 반	200	0.001	70
		성 북	3.0	3.0	-	40,000	-	40,000	-	암 반	200	0.002	60
		갈 산	3.0	3.0	-	40,000	-	40,000	-	암 반	200	0.002	70
		신 흥	3.0	3.0	-	40,000	-	40,000	-	암 반	200	0.002	105
		자 개	3.0	3.0	-	40,000	-	40,000	-	암 반	200	0.002	70
		성 하	3.0	3.0	-	40,000	-	40,000	-	암 반	200	0.002	70
		죽 동	3.0	3.0	-	40,000	-	40,000	-	암 반	200	0.002	100
		사 관	3.0	3.0	-	40,000	-	40,000	-	암 반	200	0.002	100
		<b>전 라 북 도</b> Jeollabuk-do		67	214.0	214.0	-	2,329,054	1,230,605	1,028,449	70,000		

# 사업준공현황(계속)

## Water Development Projects (Cont'd)

Unit : Area ..... ha  
Cost ... 1,000 Won

시 도	시 군	수원공명	준공면적 Completed Area			사 업 비 Project Cost				시 설 분	직 경	채수량	심 도			
			계	신 규	보 강	계	국 고 보조금	지방비	기 타							
Province	Si and Gun	Name of Facilities	Total	Newly	Upgrad-ing	Total	Government Subsidy	Local Government Subsidy	Others	Irriga-tion Source	Diameter (mm)	Amount of Water Attained (m <sup>3</sup> /s)	Depth (m)			
전 주	Jeonju	삼 거	3.0	3.0	-	40,000	20,000	20,000	-	암 반	200	0.002	150			
		군 산	3.0	3.0	-	40,000	32,000	8,000	-	암 반	200	0.002	162			
	Gunsan	남 전	3.0	3.0	-	40,000	32,000	8,000	-	암 반	200	0.002	79			
		선 계	3.0	3.0	-	40,000	32,000	8,000	-	암 반	200	0.002	127			
	익 산	학 동	3.0	3.0	-	40,000	20,000	20,000	-	암 반	200	0.002	100			
		안 수	3.0	3.0	-	40,000	20,000	20,000	-	암 반	200	0.002	100			
	서 성	Iksan	서 성	3.0	3.0	-	40,000	20,000	20,000	-	암 반	200	0.002	100		
			삼 파	3.0	3.0	-	40,000	20,000	20,000	-	암 반	200	0.002	100		
			동 편	3.0	3.0	-	40,000	20,000	20,000	-	암 반	200	0.002	100		
			오 룡	3.0	3.0	-	40,000	20,000	20,000	-	암 반	200	0.002	100		
			삼 산 1	3.0	3.0	-	40,000	20,000	20,000	-	암 반	200	0.002	100		
			삼 산 2	3.0	3.0	-	40,000	20,000	20,000	-	암 반	200	0.002	100		
			두 동	3.0	3.0	-	40,000	20,000	20,000	-	암 반	200	0.002	100		
			정 읍	Jeongeup	청 천	3.0	3.0	-	40,000	20,000	20,000	-	암 반	200	0.002	110
			서 당		3.0	3.0	-	40,000	20,000	20,000	-	암 반	200	0.002	100	
			남 원	Namwon	신 정	3.0	3.0	-	40,000	20,000	20,000	-	암 반	200	0.002	109
	효 문	3.0			3.0	-	40,000	20,000	20,000	-	암 반	200	0.002	110		
	늑 동	3.0			3.0	-	40,000	20,000	20,000	-	암 반	200	0.002	100		
	동 월	3.0			3.0	-	40,000	20,000	20,000	-	암 반	200	0.002	118		
	가 동	3.0			3.0	-	40,000	20,000	20,000	-	암 반	250	0.002	105		
뒷 뜰	3.0	3.0			-	40,000	20,000	20,000	-	암 반	250	0.002	111			
영 촌	3.0	3.0			-	40,000	20,000	20,000	-	암 반	250	0.002	112			
황 별	3.0	3.0			-	40,000	20,000	20,000	-	암 반	250	0.002	105			
신 파	3.0	3.0			-	40,000	20,000	20,000	-	암 반	250	0.002	112			
유 곡	3.0	3.0			-	40,000	20,000	20,000	-	암 반	250	0.002	105			
김 제	Gimje	두 락	3.0	3.0	-	40,000	20,000	20,000	-	암 반	250	0.002	110			
		매 산	3.0	3.0	-	40,000	20,000	20,000	-	암 반	250	0.003	102			
		대 산	3.0	3.0	-	21,287	6,143	15,144	-	암 반	200	0.002	98			
		소 라	3.0	3.0	-	25,545	7,372	18,173	-	암 반	200	0.002	100			
		구 봉	3.0	3.0	-	25,546	7,373	18,173	-	암 반	200	0.002	100			
		기 룡	3.0	3.0	-	25,545	7,372	18,173	-	암 반	200	0.002	100			
		대 북	3.0	3.0	-	25,545	7,372	18,173	-	암 반	200	0.002	100			
		관 상	3.0	3.0	-	25,546	7,373	18,173	-	암 반	200	0.002	150			
		완 주	Wanju	원 완 창	3.0	3.0	-	40,000	20,000	20,000	-	암 반	200	0.002	80	
				원 승	3.0	3.0	-	40,000	20,000	20,000	-	암 반	200	0.003	80	
		요 동	3.0	3.0	-	40,000	20,000	20,000	-	암 반	200	0.002	80			

## 24. 농 업 용 수 개 발 Completion Status of Irrigation

단위: 면적...헥타아르  
금액.....천원

시 도	시 군	수원공명 Name of Facilities	준공면적 Completed Area			사 업 비 Project Cost				시 설 구 분 Irriga- tion Source	직 경 Diameter (mm)	채수량 Amount of Water Attained ( $m^3/s$ )	심 도 Depth (m)
			계 Total	신 규 Newly	보 강 Upgrad- ing	계 Total	국 고 보조금 Govern- ment Subsidy	지방비 Local Govern- ment Subsidy	기 타 Others				
전라남도 Jeollanam-do	진안 Jinan	구운	3.0	3.0	-	20,000	4,600	1,400	14,000	암반	200	0.001	100
		정두들	3.0	3.0	-	20,000	4,600	1,400	14,000	암반	200	0.001	100
		회사	3.0	3.0	-	20,000	4,600	1,400	14,000	암반	200	0.001	100
		추장	3.0	3.0	-	20,000	4,600	1,400	14,000	암반	200	0.001	100
		어차	3.0	3.0	-	20,000	4,600	1,400	14,000	암반	200	0.001	100
	무주 Muju	홍장	10.0	10.0	-	20,000	4,600	15,400	-	암반	356	0.002	140
		상가	5.0	5.0	-	20,000	4,600	15,400	-	암반	356	0.003	100
		가당	7.0	7.0	-	20,040	4,600	15,440	-	암반	356	0.002	138
	장수 Jangsu	능곡	3.0	3.0	-	20,000	4,600	15,400	-	암반	200	0.003	100
		유정	3.0	3.0	-	20,000	4,600	15,400	-	암반	200	0.003	100
		어전	3.0	3.0	-	20,000	4,600	15,400	-	암반	200	0.002	100
		성재	3.0	3.0	-	40,000	32,000	8,000	-	암반	200	0.002	250
		두견	3.0	3.0	-	40,000	32,000	8,000	-	암반	200	0.003	100
	순창 Sunchang	춘동	3.0	3.0	-	40,000	32,000	8,000	-	암반	200	0.002	288
		성현	3.0	3.0	-	30,000	30,000	-	-	암반	50	0.003	100
		수양	3.0	3.0	-	30,000	30,000	-	-	암반	50	0.003	80
		신기	3.0	3.0	-	30,000	30,000	-	-	암반	50	0.002	100
	고창 Gochang	화암	3.0	3.0	-	30,000	30,000	-	-	암반	50	0.003	100
		하전	3.0	3.0	-	40,000	20,000	20,000	-	암반	200	0.002	85
		서전	3.0	3.0	-	40,000	20,000	20,000	-	암반	200	0.002	84
양사		3.0	3.0	-	40,000	20,000	20,000	-	암반	200	0.002	84	
후방		3.0	3.0	-	40,000	20,000	20,000	-	암반	200	0.002	90	
칠암		3.0	3.0	-	40,000	20,000	20,000	-	암반	200	0.002	90	
중산		3.0	3.0	-	40,000	20,000	20,000	-	암반	200	0.002	85	
봉암		3.0	3.0	-	40,000	20,000	20,000	-	암반	200	0.002	84	
용정		3.0	3.0	-	40,000	20,000	20,000	-	암반	200	0.002	100	
부안 Buan		서돈	3.0	3.0	-	40,000	25,000	15,000	-	암반	200	0.002	100
	신활	3.0	3.0	-	40,000	25,000	15,000	-	암반	200	0.002	100	
	성덕	3.0	3.0	-	40,000	25,000	15,000	-	암반	200	0.002	100	
	부서	3.0	3.0	-	40,000	25,000	15,000	-	암반	200	0.002	100	
		선양	3.0	3.0	-	40,000	25,000	15,000	-	암반	200	0.002	100
<b>전라남도</b> Jeollanam-do		<b>69</b>	<b>228.0</b>	<b>225.0</b>	<b>3.0</b>	<b>2,468,694</b>	<b>1,576,005</b>	<b>892,689</b>	<b>-</b>				
여수 Yeosu	봉두1	3.0	3.0	-	46,000	23,000	23,000	-	암반	200	0.001	160	
	덕양	3.0	3.0	-	46,000	23,000	23,000	-	암반	200	0.001	160	
	순천 Suncheon	화목	3.0	3.0	-	30,000	15,000	15,000	-	암반	200	0.003	80



# 사업준공현황(계속)

## Water Development Projects (Cont'd)

Unit : Area .....ha  
Cost ... 1,000 Won

시 도	시 군	수원공명	준공면적 Completed Area			사 업 비 Project Cost				시 설 분	직 경	채수량	심 도
			계	신 규	보 강	계	국 고 보조금	지방비	기 타				
Province	Si and Gun	Name of Facilities	Total	Newly	Upgrad-ing	Total	Government Subsidy	Local Government Subsidy	Others	Irriga-tion Source	Diameter (mm)	Amount of Water Attained (m <sup>3</sup> /s)	Depth (m)
나 주	Naju	오 봉	3.0	3.0	-	40,000	20,000	20,000	-	암 반	250	0.001	100
		상 방	3.0	3.0	-	40,000	20,000	20,000	-	암 반	250	0.001	100
광 양	Gwangyang	문 동	3.0	3.0	-	40,000	20,000	20,000	-	암 반	250	0.001	64
		월 파	3.0	3.0	-	40,000	-	40,000	-	암 반	250	0.003	80
담 양	Damyang	신 금	3.0	3.0	-	40,000	32,000	8,000	-	암 반	250	0.003	90
		의 항	3.0	3.0	-	25,000	5,000	20,000	-	암 반	50	0.001	68
곡 성	Gokseong	중 옥	3.0	3.0	-	40,000	20,000	20,000	-	암 반	50	0.002	80
		울 천	3.0	3.0	-	30,000	15,000	15,000	-	암 반	250	0.002	104
고 흥	Goheung	가 곡	3.0	3.0	-	30,000	15,000	15,000	-	암 반	250	0.003	130
		백 곡	3.0	3.0	-	30,000	15,000	15,000	-	암 반	250	0.002	68
보 성	Boseong	당치2계	3.0	-	3.0	40,000	20,000	20,000	-	암 반	250	0.003	100
		안양계	3.0	3.0	-	40,000	20,000	20,000	-	암 반	250	0.002	76
		사덕계	3.0	3.0	-	40,000	32,000	8,000	-	암 반	250	0.003	173
		봉영계	3.0	3.0	-	40,000	32,000	8,000	-	암 반	250	0.003	122
화 순	Hwasun	금 룡	3.0	3.0	-	40,000	25,000	15,000	-	암 반	200	0.003	60
		서 동	3.0	3.0	-	40,000	25,000	15,000	-	암 반	150	0.003	60
장 흥	Jangheung	계 소	5.0	5.0	-	40,000	32,000	8,000	-	암 반	50	0.002	160
		석 정	10.0	10.0	-	40,000	32,000	8,000	-	암 반	50	0.003	145
강 진	Gangjin	미 곡	11.0	11.0	-	40,000	32,000	8,000	-	암 반	50	0.002	155
		신 울	5.0	5.0	-	32,500	12,500	20,000	-	암 반	50	0.002	130
		용 촌	6.0	6.0	-	32,500	12,500	20,000	-	암 반	50	0.002	152
		덕 제 1	3.0	3.0	-	30,000	21,000	9,000	-	암 반	65	0.002	60
		덕 제 2	3.0	3.0	-	30,000	21,000	9,000	-	암 반	65	0.002	60
		용 곡	3.0	3.0	-	30,000	21,000	9,000	-	암 반	65	0.002	60
		정 장	3.0	3.0	-	30,000	21,000	9,000	-	암 반	65	0.002	60
		월 송	3.0	3.0	-	30,000	21,000	9,000	-	암 반	65	0.002	60
		신 월	3.0	3.0	-	30,000	21,000	9,000	-	암 반	65	0.002	60
		선 자	3.0	3.0	-	30,000	21,000	9,000	-	암 반	65	0.002	60
해 남	Haenam	갈 동	3.0	3.0	-	30,000	15,000	15,000	-	암 반	250	0.002	80
		만 덕	3.0	3.0	-	30,000	-	30,000	-	암 반	250	0.002	80
영 암	Yeongam	목 리	3.0	3.0	-	30,000	15,000	15,000	-	암 반	250	0.002	80
		회 룡	3.0	3.0	-	30,000	15,000	15,000	-	암 반	250	0.002	80
영 암	Yeongam	길 호	3.0	3.0	-	30,000	19,000	11,000	-	암 반	200	0.002	70
		신 창	3.0	3.0	-	30,000	19,000	11,000	-	암 반	200	0.002	106
영 암	Yeongam	고 담	3.0	3.0	-	30,000	19,000	11,000	-	암 반	200	0.002	80
		영 보	3.0	3.0	-	38,400	19,200	19,200	-	암 반	200	0.002	70
영 암	Yeongam	열 사	3.0	3.0	-	38,400	19,200	19,200	-	암 반	200	0.002	70

## 24. 농 업 용 수 개 발 Completion Status of Irrigation

단위: 면적...헥타아르  
금액.....천원

시 도	시 군	수원공명	준공면적 Completed Area			사 업 비 Project Cost				시 설 분	직 경	채수량	심 도	
			계	신 규	보 강	계	국 고 보조금	지방비	기 타					
Province	Si and Gun	Name of Facilities	Total	Newly	Upgrad-ing	Total	Government Subsidy	Local Government Subsidy	Others	Irriga-tion Source	Diameter (mm)	Amount of Water Attained (m <sup>3</sup> /s)	Depth (m)	
경 상 북 도 Gyeongsangbuk-do	무 안 Muan	철성동	3.0	3.0	-	38,400	19,200	19,200	-	암 반	200	0.001	100	
		용 흥	3.0	3.0	-	40,000	32,000	8,000	-	암 반	200	0.002	100	
		미 촌	3.0	3.0	-	40,000	32,000	8,000	-	암 반	200	0.002	101	
		남 안	3.0	3.0	-	32,500	12,500	20,000	-	암 반	200	0.002	150	
		만 풍	3.0	3.0	-	32,500	12,500	20,000	-	암 반	200	0.002	150	
		양 간	3.0	3.0	-	40,000	32,000	8,000	-	암 반	200	0.002	150	
	함 평 Hampyeong	연 리	3.0	3.0	-	40,000	32,000	8,000	-	암 반	200	0.002	150	
		신 풍	3.0	3.0	-	35,300	24,710	10,590	-	암 반	250	0.003	83	
		장 재	3.0	3.0	-	48,100	33,670	14,430	-	암 반	250	0.002	120	
		덕 산	3.0	3.0	-	37,600	26,320	11,280	-	암 반	250	0.003	85	
		용 호	3.0	3.0	-	37,100	25,970	11,130	-	암 반	250	0.003	86	
		용 목 동	3.0	3.0	-	26,400	18,480	7,920	-	암 반	250	0.002	80	
	영 광 Yeonggwang	장 년	3.0	3.0	-	37,600	26,320	11,280	-	암 반	250	0.002	82	
		백 운	3.0	3.0	-	37,600	26,320	11,280	-	암 반	250	0.002	84	
		죽 장	3.0	3.0	-	37,600	26,320	11,280	-	암 반	250	0.002	86	
		신 월	3.0	3.0	-	42,752	42,752	-	-	암 반	250	0.002	150	
		송 립	3.0	3.0	-	42,752	42,752	-	-	암 반	250	0.002	150	
		녹 사	3.0	3.0	-	36,640	36,640	-	-	암 반	250	0.002	150	
		만 곡	3.0	3.0	-	36,640	36,640	-	-	암 반	250	0.003	150	
		우 곡	3.0	3.0	-	36,640	36,640	-	-	암 반	250	0.003	150	
		연 봉 1	3.0	3.0	-	34,298	34,298	-	-	암 반	250	0.001	100	
		연 봉 2	3.0	3.0	-	34,298	34,298	-	-	암 반	250	0.002	100	
	신 안 Sinan	대 덕	3.0	3.0	-	25,568	25,568	-	-	암 반	250	0.002	100	
		길 용	3.0	3.0	-	21,808	21,808	-	-	암 반	250	0.002	100	
		갈 지 기	3.0	3.0	-	30,000	15,000	15,000	-	암 반	200	0.001	82	
		진 도	중 굴	2.0	2.0	-	40,000	20,000	20,000	-	암 반	200	0.001	82
		완 도 Wando	세 동	3.0	3.0	-	45,598	22,799	22,799	-	암 반	250	0.006	70
			가 교	3.0	3.0	-	46,300	23,150	23,150	-	암 반	250	0.007	150
육 산	3.0		3.0	-	35,900	17,950	17,950	-	암 반	250	0.001	102		
<b>경 상 북 도</b> <b>Gyeongsangbuk-do</b>		<b>36</b>	<b>109.5</b>	<b>60.5</b>	<b>49.0</b>	<b>1,394,000</b>	<b>691,200</b>	<b>702,800</b>	-					
포 향 Pohang	금 오	5.0	5.0	-	40,000	32,000	8,000	-	암 반	200	0.003	150		
	중 명	4.5	4.5	-	40,000	32,000	8,000	-	암 반	200	0.003	100		
	화 봉	3.0	3.0	-	40,000	20,000	20,000	-	암 반	200	0.003	120		
	대 전	3.0	3.0	-	40,000	20,000	20,000	-	암 반	200	0.003	130		

# 사업준공현황(계속)

## Water Development Projects (Cont'd)

Unit : Area .....ha  
Cost ...1,000 Won

시 도	시 군	수원공명	준공면적 Completed Area			사 업 비 Project Cost				시 설 분	직 경	채수량	심 도
			계	신 규	보 강	계	국 고 보조금	지방비	기 타				
Province	Si and Gun	Name of Facilities	Total	Newly	Upgrad-ing	Total	Government Subsidy	Local Government Subsidy	Others	Irriga-tion Source	Diameter (mm)	Amount of Water Attained (m <sup>3</sup> /s)	Depth (m)
경 주	Gyeongju	시 동	3.0	-	3.0	40,000	30,000	10,000	-	압 반	200	0.003	110
		상 라	3.0	-	3.0	40,000	30,000	10,000	-	압 반	200	0.003	102
구 미	Gumi	교 리	3.0	3.0	-	30,000	15,000	15,000	-	압 반	250	0.004	110
		이 문	3.0	3.0	-	50,000	-	50,000	-	압 반	250	0.004	125
		태 봉 1	3.0	3.0	-	40,000	-	40,000	-	압 반	250	0.002	150
영 주	Yeongju	성 곡	3.0	3.0	-	22,000	17,600	4,400	-	압 반	200	0.002	170
		화 감	3.0	3.0	-	22,000	17,600	4,400	-	압 반	200	0.004	112
영 천	Yeongcheon	대 재	3.0	-	3.0	40,000	26,000	14,000	-	압 반	250	0.003	70
상 주	Sangju	연 원	3.0	3.0	-	40,000	20,000	20,000	-	압 반	300	0.002	100
문 경	Mungyeong	지 동	3.0	3.0	-	40,000	20,000	20,000	-	압 반	250	0.002	87
경 산	Gyeongsan	선 곡	3.0	3.0	-	40,000	32,000	8,000	-	압 반	250	0.002	120
		불평지5-8	3.0	-	3.0	40,000	20,000	20,000	-	압 반	50	0.003	46
군 위	Gunwi	5 - 73	3.0	-	3.0	40,000	20,000	20,000	-	압 반	2,000	0.011	120
의 성	Uiseong	토곡지	3.0	-	3.0	40,000	20,000	20,000	-	압 반	200	0.004	120
		대산지	3.0	-	3.0	40,000	28,000	12,000	-	압 반	200	0.010	120
영 양	Yeongyang	지급보	3.0	-	3.0	40,000	20,000	20,000	-	압 반	200	0.010	120
		만수지	3.0	-	3.0	30,000	-	30,000	-	압 반	200	0.004	120
		갈라지	3.0	-	3.0	40,000	28,000	12,000	-	압 반	200	0.003	120
		덧갈지	3.0	-	3.0	40,000	28,000	12,000	-	압 반	200	0.005	120
		도 곡	3.0	3.0	-	40,000	20,000	20,000	-	압 반	250	0.004	110
영 덕	Yeongdeok	광 석	3.0	3.0	-	40,000	20,000	20,000	-	압 반	250	0.004	110
청 도	Cheongdo	원 화	3.0	3.0	-	40,000	20,000	20,000	-	압 반	200	0.003	120
		중 화	3.0	3.0	-	70,000	-	70,000	-	압 반	200	0.003	100
고 령	Goryeong	구 곡	3.0	-	3.0	40,000	20,000	20,000	-	압 반	250	0.007	100
		신 곡 2	3.0	-	3.0	30,000	15,000	15,000	-	압 반	200	0.004	122
		송 립 1	3.0	-	3.0	30,000	15,000	15,000	-	압 반	200	0.005	102
		포 2	3.0	-	3.0	30,000	15,000	15,000	-	압 반	200	0.003	200
성 주	Seongju	포 1	3.0	-	3.0	30,000	15,000	15,000	-	압 반	200	0.003	140
		명 천	3.0	3.0	-	50,000	15,000	35,000	-	압 반	250	0.004	100
칠 곡	Chilgok	학 하	3.0	3.0	-	40,000	20,000	20,000	-	압 반	200	0.002	100

## 24. 농 업 용 수 개 발 Completion Status of Irrigation

단위: 면적...헥타아르  
금액.....천원

시 도	시 군	수원공명 Name of Facilities	준공면적 Completed Area			사 업 비 Project Cost				시 설 구 분 Irrigation Source	직 경 Diameter (mm)	채수량 Amount of Water Attained (m <sup>3</sup> /s)	심 도 Depth (m)
			계 Total	신 규 Newly	보 강 Upgrad- ing	계 Total	국 고 보조금 Government Subsidy	지방비 Local Government Subsidy	기 타 Others				
경 상 남 도 Gyeongsangnam-do	봉 화 Bonghwa	방 평	3.0	3.0	-	40,000	20,000	20,000	-	암 반	50	0.001	150
	울 진 Uljin	무쇠골	1.0	-	1.0	40,000	20,000	20,000	-	암 반	250	0.002	106
	<b>130</b>		<b>385.8</b>	<b>259.8</b>	<b>126.0</b>	<b>4,840,070</b>	<b>2,833,350</b>	<b>2,006,720</b>	<b>-</b>				
경 상 남 도 Gyeongsangnam-do	창 원 Changwon	증 방	3.0	3.0	-	40,000	20,000	20,000	-	암 반	250	0.002	180
	창 원 Changwon	내 감	3.0	3.0	-	40,000	20,000	20,000	-	암 반	250	0.002	116
		마 산	3.0	3.0	-	40,000	32,000	8,000	-	암 반	250	0.002	140
		마 산	3.0	3.0	-	40,000	32,000	8,000	-	암 반	250	0.002	150
		마 산	3.0	3.0	-	40,000	32,000	8,000	-	암 반	250	0.002	200
	마 산 Masan	원 계	3.8	3.8	-	40,000	20,000	20,000	-	암 반	200	0.001	100
		신 촌	3.0	3.0	-	40,000	20,000	20,000	-	암 반	200	0.001	100
	진 주 Jinju	우 산	3.0	3.0	-	40,000	20,000	20,000	-	암 반	200	0.001	100
		대 동	3.0	3.0	-	30,000	30,000	-	-	암 반	200	0.002	180
		하 곡	3.0	3.0	-	30,000	30,000	-	-	암 반	200	0.003	122
		부 계 2	3.0	3.0	-	30,000	30,000	-	-	암 반	200	0.003	120
		마 호	3.0	3.0	-	30,000	30,000	-	-	암 반	200	0.002	154
		덕 곡	3.0	3.0	-	30,000	30,000	-	-	암 반	200	0.003	120
		신 품	3.0	3.0	-	30,000	30,000	-	-	암 반	200	0.003	100
		송 백	3.0	3.0	-	30,000	30,000	-	-	암 반	200	0.002	120
		반 지	3.0	3.0	-	40,000	40,000	-	-	암 반	200	0.003	110
		장 곡	3.0	3.0	-	30,000	30,000	-	-	암 반	200	0.003	125
	진 해 Jinhae	영 길	3.0	3.0	-	40,000	32,000	8,000	-	암 반	200	0.002	110
		서 증	3.0	3.0	-	40,000	20,000	20,000	-	암 반	200	0.002	110
	통 영 Tongyeong	창 동	2.0	2.0	-	40,000	20,000	20,000	-	암 반	200	0.001	90
사 금		2.0	2.0	-	40,000	20,000	20,000	-	암 반	200	0.001	95	
사 천 Sacheon	조금들	3.0	3.0	-	40,000	20,000	20,000	-	암 반	50	0.002	104	
	용 호	3.0	3.0	-	40,000	20,000	20,000	-	암 반	50	0.002	100	
	계 양	3.0	3.0	-	28,500	-	28,500	-	암 반	50	0.002	100	
	덕진포	3.0	3.0	-	28,500	-	28,500	-	암 반	50	0.002	170	
	봉 계	3.0	3.0	-	24,600	-	24,600	-	암 반	50	0.002	130	
	고 모	3.0	3.0	-	40,000	26,000	14,000	-	암 반	50	0.001	150	
김 해 Gimhae	담 안	3.0	3.0	-	40,000	26,000	14,000	-	암 반	50	0.001	150	
	소 락	3.0	3.0	-	40,000	26,000	14,000	-	암 반	50	0.003	150	
	안 인	3.0	-	3.0	40,000	20,000	20,000	-	암 반	50	0.003	170	
밀 양 Miryang	업 광	3.0	-	3.0	30,000	-	30,000	-	암 반	50	0.003	120	

# 사업준공현황(계속)

## Water Development Projects (Cont'd)

Unit : Area ..... ha  
Cost ... 1,000 Won

시도	시군	수원공명	준공면적 Completed Area			사업비 Project Cost				시설분	직경	채수량	심도
			계	신규	보강	계	국고보조금	지방비	기타				
Province	Si and Gun	Name of Facilities	Total	Newly	Upgrading	Total	Government Subsidy	Local Government Subsidy	Others	Irrigation Source	Diameter (mm)	Amount of Water Attained (m <sup>3</sup> /s)	Depth (m)
		야지	3.0	-	3.0	40,000	20,000	20,000	-	암반	50	0.002	154
		범도	3.0	-	3.0	40,000	20,000	20,000	-	암반	50	0.003	102
		서가	3.0	-	3.0	30,000	-	30,000	-	암반	50	0.002	154
		운정 1	3.0	-	3.0	30,000	-	30,000	-	암반	50	0.003	100
		운정 2	3.0	-	3.0	30,000	-	30,000	-	암반	50	0.002	136
		대촌	3.0	3.0	-	30,000	-	30,000	-	암반	50	0.002	102
		위양	3.0	-	3.0	30,300	15,150	15,150	-	암반	50	0.003	150
		내금	3.0	-	3.0	30,300	15,150	15,150	-	암반	50	0.003	245
		법흥	3.0	-	3.0	30,300	15,150	15,150	-	암반	50	0.003	150
		명포	3.0	-	3.0	30,300	15,150	15,150	-	암반	50	0.003	150
		두곡	3.0	-	3.0	30,300	15,150	15,150	-	암반	50	0.003	220
	거제	석포	3.0	3.0	-	30,000	-	30,000	-	암반	150	0.002	90
	Geoje	구천	3.0	3.0	-	40,000	20,000	20,000	-	암반	150	0.002	100
		청곡	3.0	3.0	-	40,000	20,000	20,000	-	암반	150	0.002	154
	양산	사평	3.0	-	3.0	40,000	32,000	8,000	-	암반	200	0.003	126
	Yangsan	증리	3.0	3.0	-	40,000	32,000	8,000	-	암반	200	0.003	160
		풍호	3.0	3.0	-	31,250	20,000	11,250	-	암반	200	0.003	100
		나은	3.0	3.0	-	31,250	20,000	11,250	-	암반	200	0.003	120
	의령	부곡	3.0	3.0	-	40,000	32,000	8,000	-	암반	200	0.002	134
	Uiryong	봉곡	3.0	-	3.0	40,000	20,000	20,000	-	암반	200	0.002	134
		오천	3.0	-	3.0	40,000	20,000	20,000	-	암반	200	0.001	245
		오천	3.0	-	3.0	40,000	20,000	20,000	-	암반	200	0.002	173
	함안	도랑골	3.0	-	3.0	40,000	20,000	20,000	-	암반	250	0.002	90
	Haman	미디미	3.0	-	3.0	40,000	20,000	20,000	-	암반	250	0.003	76
		미디미	3.0	-	3.0	40,000	32,000	8,000	-	암반	250	0.002	188
		사정	3.0	3.0	-	40,000	32,000	8,000	-	암반	250	0.002	280
		동촌	3.0	3.0	-	40,000	32,000	8,000	-	암반	250	0.002	125
		대밭골	3.0	-	3.0	40,000	20,000	20,000	-	암반	250	0.003	100
		진농골	3.0	-	3.0	30,000	-	30,000	-	암반	250	0.002	200
		봉곡	3.0	3.0	-	40,000	32,000	8,000	-	암반	250	0.003	72
		좌촌	3.0	-	3.0	40,000	32,000	8,000	-	암반	250	0.002	80
	창녕	송현	3.0	-	3.0	40,000	32,000	8,000	-	암반	250	0.003	160
	Changnyeong	회산	3.0	-	3.0	40,000	32,000	8,000	-	암반	250	0.003	150
		이남	3.0	-	3.0	40,000	32,000	8,000	-	암반	250	0.003	142
		옥천	3.0	-	3.0	40,000	-	40,000	-	암반	250	0.003	180
		여초	3.0	-	3.0	28,150	-	28,150	-	암반	250	0.003	150
		사암	3.0	-	3.0	40,000	32,000	8,000	-	암반	250	0.003	150

## 24. 농 업 용 수 개 발 Completion Status of Irrigation

단위: 면적...헥타아르  
금액.....천원

시 도	시 군	수원공명 Name of Facilities	준공면적 Completed Area			사 업 비 Project Cost				시 구 설 분 Irrigation Source	직 경 Diameter (mm)	채수량 Amount of Water Attained (m <sup>3</sup> /s)	심 도 Depth (m)
			계 Total	신 규 Newly	보 강 Upgrading	계 Total	국 고 보조금 Government Subsidy	지방비 Local Government Subsidy	기 타 Others				
Province	고 성 Goseong	초 곡 2	3.0	-	3.0	48,000	-	48,000	-	암 반	250	0.003	114
		초 곡 1	3.0	-	3.0	48,000	-	48,000	-	암 반	250	0.003	116
		심 문 석	3.0	-	3.0	40,000	20,000	20,000	-	암 반	250	0.003	132
		구 미	3.0	-	3.0	40,000	32,000	8,000	-	암 반	250	0.003	121
		방 골	3.0	-	3.0	40,000	20,000	20,000	-	암 반	250	0.003	132
		초 곡	3.0	-	3.0	40,000	32,000	8,000	-	암 반	250	0.003	160
		옥 산곡	3.0	-	3.0	50,000	42,000	8,000	-	암 반	250	0.003	161
		도 동 1	3.0	-	3.0	30,720	25,600	5,120	-	암 반	200	0.002	120
		마구들2	3.0	3.0	-	30,720	25,600	5,120	-	암 반	200	0.002	95
		성 산	3.0	3.0	-	30,720	25,600	5,120	-	암 반	200	0.002	120
		교 사	3.0	3.0	-	30,720	25,600	5,120	-	암 반	200	0.002	110
		좌부천2	3.0	3.0	-	30,720	25,600	5,120	-	암 반	200	0.002	120
		어신안골	3.0	3.0	-	30,720	25,600	5,120	-	암 반	200	0.002	120
		외 원	3.0	3.0	-	40,000	20,000	20,000	-	암 반	200	0.002	135
		자 은	3.0	3.0	-	40,000	20,000	20,000	-	암 반	200	0.002	115
	송 천	3.0	3.0	-	32,000	-	32,000	-	암 반	200	0.002	95	
	장 백 3	3.0	3.0	-	32,000	-	32,000	-	암 반	200	0.002	112	
	금 산	3.0	3.0	-	32,000	-	32,000	-	암 반	200	0.002	98	
	남 해 Namhae	지 족	3.0	3.0	-	40,000	20,000	20,000	-	암 반	200	0.002	114
		도 산	3.0	3.0	-	40,000	20,000	20,000	-	암 반	200	0.002	110
		덕 신	2.0	2.0	-	40,000	20,000	20,000	-	암 반	200	0.002	80
		벽 련	2.0	2.0	-	40,000	32,000	8,000	-	암 반	200	0.001	122
		덕 월	3.0	3.0	-	40,000	32,000	8,000	-	암 반	200	0.001	122
		화 산	2.0	2.0	-	40,000	32,000	8,000	-	암 반	200	0.001	100
		문 위	3.0	3.0	-	40,000	32,000	8,000	-	암 반	200	0.001	130
	하 동 Hadong	우 복	3.0	3.0	-	40,000	32,000	8,000	-	암 반	200	0.002	100
		심 답	3.0	3.0	-	40,000	32,000	8,000	-	암 반	200	0.002	85
가 탄		3.0	3.0	-	40,000	32,000	8,000	-	암 반	200	0.002	120	
청 수 월 운		3.0	3.0	-	40,000	32,000	8,000	-	암 반	200	0.002	120	

# 사업준공현황(계속)

## Water Development Projects (Cont'd)

Unit : Area ..... ha  
Cost ... 1,000 Won

시도	시군	수원공명	준공면적 Completed Area			사업비 Project Cost				시설구분	직경	채수량	심도		
			계	신규	보강	계	국고보조금	지방비	기타						
Province	Si and Gun	Name of Facilities	Total	Newly	Upgrading	Total	Government Subsidy	Local Government Subsidy	Others	Irrigation Source	Diameter (mm)	Amount of Water Attained (m <sup>3</sup> /s)	Depth (m)		
산청 Sancheong	산청	황우동	3.0	3.0	-	40,000	32,000	8,000	-	암반	200	0.002	120		
		사등	3.0	3.0	-	40,000	32,000	8,000	-	암반	200	0.002	120		
		송원	3.0	3.0	-	40,000	32,000	8,000	-	암반	200	0.002	155		
		원양	3.0	3.0	-	40,000	32,000	8,000	-	암반	200	0.002	152		
		화정	3.0	3.0	-	40,000	32,000	8,000	-	암반	200	0.002	100		
		셋골	3.0	-	3.0	40,000	20,000	20,000	-	암반	250	0.002	120		
		하양	3.0	-	3.0	40,000	20,000	20,000	-	암반	250	0.002	82		
		남사	3.0	3.0	-	40,000	20,000	20,000	-	암반	250	0.002	82		
		점골	3.0	-	3.0	40,000	32,000	8,000	-	암반	250	0.002	120		
		가마골	3.0	-	3.0	40,000	32,000	8,000	-	암반	250	0.002	135		
	함양 Hamyang	함양	추내	3.0	3.0	-	40,000	32,000	8,000	-	암반	250	0.002	113	
			갈티앞	3.0	3.0	-	40,000	32,000	8,000	-	암반	250	0.003	80	
			신안	3.0	-	3.0	40,000	32,000	8,000	-	암반	250	0.003	82	
			난평	3.0	3.0	-	30,000	15,000	15,000	-	암반	250	0.001	76	
			상백	3.0	3.0	-	30,000	15,000	15,000	-	암반	250	0.001	100	
			관동	3.0	3.0	-	30,000	15,000	15,000	-	암반	250	0.001	100	
			독자	3.0	3.0	-	30,000	15,000	15,000	-	암반	250	0.001	100	
			봉산	3.0	3.0	-	40,000	32,000	8,000	-	암반	250	0.001	100	
			굴미기	3.0	3.0	-	40,000	32,000	8,000	-	암반	200	0.001	100	
			소막골	3.0	3.0	-	40,000	32,000	8,000	-	암반	250	0.001	100	
거창 Geochang	거창	불당골	3.0	3.0	-	40,000	32,000	8,000	-	암반	250	0.001	100		
		방지	3.0	3.0	-	40,000	32,000	8,000	-	암반	250	0.001	100		
		거기	3.0	3.0	-	40,000	20,000	20,000	-	암반	200	0.003	150		
		갈계	3.0	3.0	-	40,000	20,000	20,000	-	암반	200	0.003	150		
		춘전	3.0	3.0	-	40,000	20,000	20,000	-	암반	200	0.003	150		
		합천 Hapcheon	합천	두곡	3.0	3.0	-	40,000	-	40,000	-	암반	50	0.003	80
				방곡	3.0	3.0	-	40,000	-	40,000	-	암반	50	0.003	80
죽전	3.0			3.0	-	40,000	-	40,000	-	암반	50	0.003	90		
광산	3.0			3.0	-	40,000	20,000	20,000	-	암반	50	0.003	84		
		서산	3.0	3.0	-	40,000	20,000	20,000	-	암반	50	0.003	250		
		어파	3.0	3.0	-	40,000	20,000	20,000	-	암반	50	0.003	232		

## 24. 농 업 용 수 개 발

### Completion Status of Irrigation

다. 농조별 By FIA

(1) 저수지 Reservoir

단위: 면적...헥타아르  
금액.....천원

시 도	농 조	지 구 명 Name of Project Unit	인가년월일 Date of Establishment Authorized	공 사 기 간 Construction Period	인 가 면 적 Planned Development Area	준 공 면 적	
						계 Total	신 규 Newly
<b>총 계</b>		<b>14</b>			<b>2,516.6</b>	<b>1,641.0</b>	<b>1,472.9</b>
<b>인천광역시</b>		<b>1</b>			<b>80.0</b>	-	-
	강 화	상 도	1995.12. 2	'95.12.16~'99.12.20	80.0	-	-
<b>전라북도</b>		<b>1</b>	-	-	<b>89.6</b>	<b>89.6</b>	<b>54.0</b>
	남 원	구 상	1995.12.13	'96. 5. 4~'99.12.20	89.6	89.6	54.0
<b>전라남도</b>		<b>6</b>			<b>1,007.5</b>	<b>1,007.5</b>	<b>1,007.5</b>
	보 성	옥암(담안)	1991.12.30	'92.12.30~'99.12.20	150.0	150.0	150.0
		해 평	1994.12.14	'95. 7.12~'99.12.20	255.0	255.0	255.0
		옥암(임수)	1991.12.30	'92.12.30~'99.12.20	150.0	150.0	150.0
	장 흥	하 산	1995.12.14	'95.12.22~'99.12.28	125.5	125.5	125.5
		부 안	1995.12. 7	'95.12.22~'99.12.28	119.0	119.0	119.0
	해 남	동 해	1990.11. 2	'90.11.30~'99.12.20	208.0	208.0	208.0
<b>경상북도</b>		<b>6</b>			<b>1,344.5</b>	<b>543.9</b>	<b>411.4</b>
	포 향	마 북	1992. 4.25	'92. 7. 4~'99.10. 9	661.8	226.2	226.2
	경 주	진 천	1994. 7.10	'94.11.15~'99. 5.20	60.0	60.0	-
		천 옥	1994.12.26	'95. 7.18~'99.10.31	165.7	165.7	93.2
	경 산	경 산	1986. 2.28	'86. 3.26~'99. 2.28	230.0	-	-
		청 도	1994.12.26	'95. 9.12~'99.11.30	125.0	-	-
	상 주	화 동	1995.12.12	'96. 7.30~'98.12.30	92.0	92.0	92.0



# 사업준공현황(계속)

## Water Development Projects (Cont'd)

Unit : Area .....ha  
Cost ...1,000 Won

Completed Area				사업비				Province
보강 Upgrading	개답 Conversion to Paddy Field			계 Total	국고보조금 Government Subsidy	지방비 Local Government Subsidy	장기채 Long-term Loan	
	전 Upland	임야 Forest	기타 Others					Province Name of FIA
168.1	-	-	-	115,026,704	114,325,505	364,000	-	<b>Total</b>
-	-	-	-	5,403,921	5,403,921	-	-	<b>Incheon-gwangyeoksi</b>
-	-	-	-	5,403,921	5,403,921	-	-	Ganghwa
35.6	-	-	-	6,298,345	6,298,345	-	-	<b>Jeollabuk-do</b>
35.6	-	-	-	6,298,345	6,298,345	-	-	Namwon
-	-	-	-	46,424,531	46,308,496	-	-	<b>Jeollanam-do</b>
-	-	-	-	5,198,749	5,177,411	-	-	Boseong
-	-	-	-	8,299,884	8,299,884	-	-	
-	-	-	-	3,451,608	3,451,608	-	-	
-	-	-	-	5,956,649	5,927,652	-	-	Jangheung
-	-	-	-	7,397,620	7,372,620	-	-	
-	-	-	-	16,120,021	16,079,321	-	-	Haenam
132.5	-	-	-	56,899,907	56,314,743	364,000	-	<b>Gyeongsangbuk-do</b>
-	-	-	-	17,605,848	17,605,848	-	-	Pohang
60.0	-	-	-	2,786,000	2,422,000	364,000	-	Gyeongju
72.5	-	-	-	11,109,069	11,109,069	-	-	
-	-	-	-	11,414,262	11,393,652	-	-	Gyeongsan
-	-	-	-	9,647,620	9,447,066	-	-	
-	-	-	-	4,337,108	4,337,108	-	-	Sangju

## 24. 농 업 용 수 개 발 Completion Status of Irrigation

단위: 면적...헥타아르  
금액.....천원

시 도	농 조	Project Cost		수원공명 Name of Facilities	유역면적 Catchment Area	홍 수 량 Flood Discharge (m <sup>3</sup> /s)	만수면적 Area of Full Water	유 효 저수량 Effective Storage Capacity (천톤)	제 당 Dam		
		농민부담 Farmer's Burden	기 타 Others						높 이 Height (m)	길 이 Length (m)	형 식 Type
<b>총 계</b>		-	<b>337,199</b>	<b>14</b>			<b>170.5</b>	<b>12,821.0</b>			
<b>인천광역시</b>		-	-	<b>1</b>			<b>11.8</b>	<b>528.0</b>			
	강 화	-	-	하 도	135.0	37.9	11.8	528.0	15.0	285.0	토연제중심
<b>전라북도</b>		-	-	<b>1</b>	151.0	58.0	<b>4.3</b>	<b>396.0</b>			
	남 원	-	-	구 상	151.0	58.0	4.3	396.0	36.9	230.0	토연제중심
<b>전라남도</b>		-	<b>116,035</b>	<b>6</b>			<b>65.1</b>	<b>2,670.0</b>			
	보 성	-	21,338	담안제	360.0	50.4	9.0	103.5	33.0	193.0	토연제중심
		-	-	해 평	480.0	198.5	20.4	185.0	24.8	228.0	토연제중심
		-	-	임수제	200.0	27.3	7.6	57.5	25.0	203.0	토연제중심
	장 흥	-	28,997	하산제	355.0	58.0	8.8	527.0	22.5	207.0	토연제균일
		-	25,000	부안제	242.0	51.6	8.4	536.0	21.0	328.0	토연제균일
	해 남	-	40,700	동 해	400.0	90.0	10.9	1,261.0	46.7	562.0	토연제중심
<b>경상북도</b>		-	<b>221,164</b>	<b>6</b>			<b>89.3</b>	<b>9,227.0</b>			
	포 향	-	-	마 북	1,600.0	313.9	43.5	5,503.0	46.3	286.0	토연제중심
	경 주	-	-	흙곡지	330.0	76.6	4.1	312.0	27.1	200.0	토연제중심
		-	-	화산지	530.0	60.5	9.7	979.0	37.0	128.0	토연제중심
	경 산	-	20,610	송백지	345.0	71.3	12.0	1,317.0	36.0	237.0	기 타
		-	200,554	김전지	150.0	46.7	10.0	630.0	22.2	220.0	기 타
	상 주	-	-	적 곡	200.0	29.8	10.0	486.0	15.9	130.0	토연제중심

# 사업준공현황(계속)

## Water Development Projects (Cont'd)

Unit : Area ..... ha  
Cost ... 1,000 Won

여수토 연장	방수로 연장	용수로 Irrigation Canal									Province
		간선 Main			지선 Second			지거 Field Feeder			
		토공 Earth- works (조/m)	공작물 Structures		토공 Earth- works (조/m)	공작물 Structures		토공 Earth- works (조/m)	공작물 Structures		
			연장 Length (m)	개소 Place		연장 Length (m)	개소 Place		연장 Length (m)	개소 Place	
		-	52,545	157	-	36,035	93	-	-	-	<b>Total</b>
		-	4,588	33	-	-	-	-	-	-	<b>Incheon-gwangyeoksi</b>
18.0	91.0	-	4,588	33	-	-	-	-	-	-	Ganghwa
		-	1,524	1	-	365	1	-	-	-	<b>Jeollabuk-do</b>
30.0	202.0	-	1,524	1	-	365	1	-	-	-	Namwon
		-	22,398	84	-	24,407	68	-	-	-	<b>Jeollanam-do</b>
24.0	114.0	-	3,329	3	-	2,748	8	-	-	-	Boseong
26.0	144.0	-	2,407	13	-	5,303	10	-	-	-	
13.0	103.0	-	4,068	3	-	3,397	9	-	-	-	
24.0	200.0	-	4,548	32	-	7,482	25	-	-	-	Jangheung
34.0	215.0	-	2,427	30	-	1,879	10	-	-	-	
41.0	255.0	-	5,619	3	-	3,598	6	-	-	-	Haenam
		-	24,035	39	-	11,263	24	-	-	-	<b>Gyeongsangbuk-do</b>
67.0	168.0	-	-	-	-	-	-	-	-	-	Pohang
36.0	133.0	-	717	1	-	-	-	-	-	-	Gyeongju
107.0	107.0	-	6,310	3	-	7,395	2	-	-	-	
47.0	193.0	-	4,125	2	-	-	-	-	-	-	Gyeongsan
22.0	76.0	-	9,383	3	-	1,268	4	-	-	-	
14.0	170.0	-	3,500	30	-	2,600	18	-	-	-	Sangju

## 24. 농 업 용 수 개 발

### Completion Status of Irrigation

단위: 면적...헥타아르  
금액.....천원

#### (2) 양수장 Pumping Station

시 도	농 조	지 구 명 Name of Project Unit	인가년월일 Date of Establishment Authorized	공 사 기 간 Construction Period	인 가 면 적 Planned Development Area	준 공 면 적	
						계 Total	신 규 Newly
<b>총 계</b>		<b>71</b>			<b>4,738.8</b>	<b>2,744.7</b>	<b>432.9</b>
<b>울산광역시</b>		<b>3</b>			<b>8.0</b>	<b>8.0</b>	-
	울 산	상 안	1999. 5.29	'99. 5.31~'99.6.15	3.0	3.0	-
		창 평	1999. 5.29	'99. 5.31~'99.6.15	3.0	3.0	-
		창 평	1999. 5.24	'99. 5.26~'99.6. 2	2.0	2.0	-
<b>경기도</b>		<b>15</b>			<b>197.0</b>	-	-
	수 화	반 월	1999. 9. 7	'99. 9. 7~'99.11.18	-	-	-
	연 천	진 상	1998.12.20	'99. 1. 1~'99. 3.30	-	-	-
	한 강	고 양	1999.10.19	'99. 2. 7~'99.12.11	23.0	-	-
		약 암	1999. 4.30	'99. 2. 7~'99.12.11	27.0	-	-
		군 하	1999. 4.30	'99. 2. 7~'99.12.11	15.0	-	-
		가 현	1999. 4.30	'99. 4.30~'99. 3. 4	27.0	-	-
		누 산	1999. 3.31	'99. 4.30~'99. 3. 4	40.0	-	-
		부 평	1999. 4. 6	'99. 4.30~'99. 3. 4	37.0	-	-
		개 곡	1999. 4.30	'99. 4.30~'99. 3. 4	28.0	-	-
	평 택	도 두 2	1999.11.30	'99.12.11~'99.12.24	-	-	-
		속 발 2	1999.11.30	'99.12.11~'99.12.24	-	-	-
		구 성 2	1999.11.30	'99.12.11~'99.12.24	-	-	-
		백 석 포 2	1999.11.30	'99.12.11~'99.12.24	-	-	-
		대 곡	1999.11. 2	'99.11. 9~'99.12.10	-	-	-
		노 진 2	1998.12.28	'99. 4.22~'99.12.10	-	-	-
<b>강원도</b>		<b>6</b>			<b>238.4</b>	<b>238.4</b>	-
	홍 천	생 곡	1999. 5.18	'99. 6. 4~'99.12.20	17.4	17.4	-
	원 주	궁 촌	1998.12. 1	'98.12. 1~'99.12. 1	3.0	3.0	-
	중 앙	지 포	1999. 8. 4	'99. 9. 6~'99.12.18	40.0	40.0	-
		동 송	1999. 8. 4	'99. 9. 8~'99.11.16	30.0	30.0	-
		양 지	1999.12.19	'99.12.19~'99.12.29	18.0	18.0	-
	영 북	양 양	1998. 4.14	'98. 5.22~'99.12.10	130.0	130.0	-
<b>충청북도</b>		<b>2</b>			<b>40.0</b>	<b>40.0</b>	-
	보 은	소 여 3	1997. 3.10	'97. 5. 1~'99.12.31	20.0	20.0	-
	진 천	미 호	1998.12.24	'98.12.30~'99. 7.16	20.0	20.0	-
<b>충청남도</b>		<b>3</b>			<b>63.5</b>	<b>63.5</b>	-
	연 기	월 산	1999. 9.20	'99.10. 1~'99.11.30	10.5	10.5	-
	부 여	세 도	1999. 2.10	'99. 4.29~'99.12.30	-	-	-
	당 진	송 산	1998.12.30	'98.12.30~'99. 1.30	53.0	53.0	-
<b>전라북도</b>		<b>16</b>			<b>1,563.0</b>	<b>1,563.0</b>	<b>59.0</b>
	동 진	영 전	1995.11.27	'95.12.20~'99. 3.22	145.0	145.0	-
		운 산	1999. 3. 1	'99. 3. 1~'99. 7.10	25.0	25.0	-
	전 북	집 산 1	1998.10. 2	'98.11. 5~'99. 6.30	176.0	176.0	-
		집 산 2	1998.10. 2	'98.11. 5~'99. 6.30	171.0	171.0	-
		지 경	1998.10. 2	'98.11. 5~'99. 6.30	290.0	290.0	-

# 사업준공현황(계속)

## Water Development Projects (Cont'd)

Unit : Area ..... ha  
Cost ... 1,000 Won

Completed Area				사업비 Project Cost						Province  Name of FIA
보강  Area	개답 Conversion to Paddy Field			계  Total	국고보조금  Government Subsidy	지방비  Local Government Subsidy	장기채  Long-term Loan	농민부담  Farmer's Burden	기타  Others	
	전  Upland	임야  Forest	기타  Others							
2,311.8	-	-	-	45,478,683	43,843,603	367,827	-	38,248	1,229,005	<b>Total</b>
8.0	-	-	-	9,300	-	-	-	-	9,300	<b>Ulsan-gwangyeoksi</b>
3.0	-	-	-	4,500	-	-	-	-	4,500	Ulsan
3.0	-	-	-	2,500	-	-	-	-	2,500	
2.0	-	-	-	2,300	-	-	-	-	2,300	
-	-	-	-	840,275	183,711	-	-	7,000	649,564	<b>Gyeonggi-do</b>
-	-	-	-	8,115	-	-	-	-	8,115	Suhwa
-	-	-	-	7,000	-	-	-	7,000	-	Yeoncheon
-	-	-	-	22,557	-	-	-	-	22,557	Hangang
-	-	-	-	69,000	-	-	-	-	69,000	
-	-	-	-	9,000	-	-	-	-	9,000	
-	-	-	-	83,000	-	-	-	-	83,000	
-	-	-	-	87,960	-	-	-	-	87,960	
-	-	-	-	49,596	-	-	-	-	49,596	
-	-	-	-	82,000	-	-	-	-	82,000	
-	-	-	-	66,147	-	-	-	-	66,147	Pyeongtaek
-	-	-	-	80,826	-	-	-	-	80,826	
-	-	-	-	10,646	-	-	-	-	10,646	
-	-	-	-	26,791	-	-	-	-	26,791	
-	-	-	-	53,926	-	-	-	-	53,926	
-	-	-	-	183,711	183,711	-	-	-	-	
238.4	-	-	-	2,033,165	1,823,829	54,707	-	-	154,629	<b>Gangwon-do</b>
17.4	-	-	-	264,000	264,000	-	-	-	-	Hongcheon
3.0	-	-	-	150,000	-	-	-	-	150,000	Wonju
40.0	-	-	-	189,319	151,455	37,864	-	-	-	Jungang
30.0	-	-	-	84,217	67,374	16,843	-	-	-	
18.0	-	-	-	4,629	-	-	-	-	4,629	
130.0	-	-	-	1,341,000	1,341,000	-	-	-	-	Yeongbuk
40.0	-	-	-	155,874	155,874	-	-	-	-	<b>Chungcheongbuk-do</b>
20.0	-	-	-	48,874	48,874	-	-	-	-	Boeun
20.0	-	-	-	107,000	107,000	-	-	-	-	Jincheon
63.5	-	-	-	111,138	-	-	-	25,391	85,747	<b>Chungcheongnam-do</b>
10.5	-	-	-	33,043	-	-	-	-	33,043	Yeongi
-	-	-	-	25,391	-	-	-	25,391	-	Buyeo
53.0	-	-	-	52,704	-	-	-	-	52,704	Dangjin
1,504.0	-	-	-	17,620,522	17,104,887	241,120	-	-	274,515	<b>Jeollabuk-do</b>
145.0	-	-	-	405,457	405,457	-	-	-	-	Dongjin
25.0	-	-	-	11,036	-	-	-	-	11,036	
176.0	-	-	-	356,082	284,866	71,216	-	-	-	Jeonbuk
171.0	-	-	-	351,388	281,110	70,278	-	-	-	
290.0	-	-	-	465,934	372,747	93,187	-	-	-	

## 24. 농 업 용 수 개 발 Completion Status of Irrigation

단위: 면적...헥타아르  
금액.....천원

시 도	농 조	수원공명 Name of Facilities	양 배 수 구 분 Use	유역면적 Catchment Area	갈 수 량 Drought Water Discharge (m <sup>3</sup> /s)	양 수 량 Pumpage (m <sup>3</sup> /s)	양 정 Lift Head		원 동 기 Engine			
							전양정 Total Lift Head (m)	실양정 Actual Lift Head (m)	종 류 Type	마 력 HP	대 수 No.	
<b>총 계</b>		<b>71</b>				<b>27.489</b>			<b>4,722</b>	<b>118</b>		
<b>울산광역시</b>		<b>3</b>				<b>0.010</b>			<b>15</b>	<b>3</b>		
	울 산	상 안 2	양 수	-	-	0.004	15.0	13.0	전 동 기	5	1	
		창 들	양 수	-	-	0.002	15.0	14.0	전 동 기	5	1	
		창 들2	양 수	-	-	0.004	15.0	14.0	전 동 기	5	1	
<b>경기도</b>		<b>15</b>				<b>1.023</b>			<b>671</b>	<b>26</b>		
	수 연 한	화 천 강	뒷 방 족	양 수	-	-	0.028	-	전 동 기	10	1	
			진 상	양 수	-	-	0.207	80.0	75.0	전 동 기	350	1
			고 양	양 수	-	-	0.050	9.0	2.3	전 동 기	10	1
			약 압	양 수	-	-	0.067	16.5	5.0	전 동 기	30	1
			균 하	양 수	-	-	0.035	4.8	4.0	전 동 기	6	1
			가 현	양 수	-	-	0.065	15.0	4.0	전 동 기	30	1
			누 산	양 수	-	-	0.080	12.5	3.5	전 동 기	30	1
			부 평	양 수	-	-	0.083	12.0	5.3	전 동 기	30	1
			개 곡	양 수	-	-	0.067	15.4	4.0	전 동 기	30	1
	평 택	도 두 2	양 수	-	-	0.042	20.0	7.0	전 동 기	20	5	
		속 빌 2	양 수	-	-	0.042	20.0	7.0	전 동 기	20	5	
		구 성 2	양 수	-	-	0.042	20.0	6.0	전 동 기	20	2	
		백 석 포 2	양 수	-	-	0.042	20.0	6.0	전 동 기	20	2	
		대 곡	양 수	-	-	0.092	19.0	4.0	전 동 기	40	1	
		노 진 2	양 수	-	-	0.081	9.0	6.7	전 동 기	25	2	
<b>강원도</b>		<b>6</b>				<b>1.209</b>			<b>370</b>	<b>9</b>		
	홍 원 증	천 주 양	김 산 2	양 수	-	-	0.082	78.0	75.0	기 타	30	2
			공 촌	양 수	-	-	0.080	-	-	전 동 기	60	1
			한 탄	양 수	-	-	0.100	68.0	4.4	전 동 기	150	1
			동 송 하 사 관	양 수	-	-	0.066	20.0	4.5	전 동 기	40	1
			도 변 지 거	양 수	-	-	0.041	3.8	3.5	전 동 기	15	1
	영 북	연 창	양 수	48.0	0.866	0.840	11.1	5.3	전 동 기	75	3	
<b>충청북도</b>		<b>2</b>				<b>0.073</b>			<b>40</b>	<b>2</b>		
	보 은	진 천	소 여 3	양 수	-	-	0.028	9.3	4.3	1	10	1
			삼 호	양 수	-	-	0.045	13.0	5.6	전 동 기	30	1
<b>충청남도</b>		<b>3</b>				<b>0.210</b>			<b>60</b>	<b>4</b>		
	연 기	부 여	월 산 2	양 수	-	-	0.026	15.0	6.1	전 동 기	15	2
			동 사	양 수	-	-	0.042	4.0	3.7	전 동 기	20	1
	당 진	고 대	양 수	-	-	0.142	6.4	5.2	전 동 기	25	1	
<b>전라북도</b>		<b>16</b>				<b>4.118</b>			<b>740</b>	<b>27</b>		
	동 진	영 전	양 수	145.0	-	0.178	28.6	27.0	전 동 기	50	2	
		운 산	양 수	25.0	-	0.080	3.5	3.0	전 동 기	30	1	
	전 북	접 산 1	양 수	-	-	0.375	11.5	-	전 동 기	100	2	
		접 산 2	양 수	-	-	0.350	9.5	-	전 동 기	75	2	
		지 경	양 수	-	-	0.366	4.4	-	전 동 기	30	3	

# 사업준공현황(계속)

## Water Development Projects (Cont'd)

Unit : Area ..... ha  
Cost ...1,000 Won

펌프 Pump		용수로 Irrigation Canal									배수로 Drainage Canal				Province	
구경 Dia. (m)	대수 No.	간선 Main			지선 Second			지거 Field Feeder			간선 Field feeder		지선 Second			Name of FIA
		토공 Earth- Works (조/m)	연장 Length (m)	개소 Place	토공 Earth- Works (조/m)	연장 Length (m)	개소 Place	토공 Earth- Works (조/m)	연장 Length (m)	개소 Place	토공 Earth- Works (조/m)	공작물 Structures	토공 Earth- Works (조/m)	공작물 Structures		
		2/1,645	21,657	7	3/16,883	26,258	23	-	36,960	99	1/2,788	43	1/462	17	<b>Total</b>	
		-	-	-	-	-	-	-	-	-	-	-	-	-	<b>Ulsan-gwangyeoksi</b>	
75	1	-	-	-	-	-	-	-	-	-	-	-	-	-	Ulsan	
75	1	-	-	-	-	-	-	-	-	-	-	-	-	-		
75	1	-	-	-	-	-	-	-	-	-	-	-	-	-		
		-	-	-	-	-	-	-	-	-	-	-	-	-	<b>Gyeonggi-do</b>	
125	1	-	-	-	-	-	-	-	-	-	-	-	-	-	Suhwa	
350	1	-	-	-	-	-	-	-	-	-	-	-	-	-	Yeoncheon	
150	1	-	-	-	-	-	-	-	-	-	-	-	-	-	Hangang	
200	1	-	-	-	-	-	-	-	-	-	-	-	-	-		
150	1	-	-	-	-	-	-	-	-	-	-	-	-	-		
200	1	-	-	-	-	-	-	-	-	-	-	-	-	-		
200	1	-	-	-	-	-	-	-	-	-	-	-	-	-		
200	1	-	-	-	-	-	-	-	-	-	-	-	-	-		
150	5	-	-	-	-	-	-	-	-	-	-	-	-	-	Pyeongtaek	
150	5	-	-	-	-	-	-	-	-	-	-	-	-	-		
150	2	-	-	-	-	-	-	-	-	-	-	-	-	-		
150	2	-	-	-	-	-	-	-	-	-	-	-	-	-		
200	1	-	-	-	-	-	-	-	-	-	-	-	-	-		
200	2	-	-	-	-	-	-	-	-	-	-	-	-	-		
		-	1,001	1	-	2,236	1	-	-	-	-	-	-	-	<b>Gangwon-do</b>	
150	2	-	576	-	-	1,894	-	-	-	-	-	-	-	-	Hongcheon	
200	1	-	-	-	-	-	-	-	-	-	-	-	-	-	Wonju	
250	1	-	-	-	-	-	-	-	-	-	-	-	-	-	Jungang	
200	1	-	-	-	-	-	-	-	-	-	-	-	-	-		
150	1	-	-	-	-	-	-	-	-	-	-	-	-	-		
400	3	-	425	1	-	342	1	-	-	-	-	-	-	-	Yeongbuk	
		-	-	-	-	-	-	-	-	-	-	-	-	-	<b>Chungcheongbuk-do</b>	
125	1	-	-	-	-	-	-	-	-	-	-	-	-	-	Boeun	
150	1	-	-	-	-	-	-	-	-	-	-	-	-	-	Jincheon	
		-	-	-	-	-	-	-	-	-	-	-	-	-	<b>Chungcheongnam-do</b>	
150	2	-	-	-	-	-	-	-	-	-	-	-	-	-	Yeongi	
150	1	-	-	-	-	-	-	-	-	-	-	-	-	-	Buyeo	
300	1	-	-	-	-	-	-	-	-	-	-	-	-	-	Dangjin	
		2/1,645	478	2	3/16,883	4,862	2	-	35,060	97	1/2,788	43	1/462	17	<b>Jeollabuk-do</b>	
250	2	-	-	-	-	-	-	-	-	-	-	-	-	-	Dongjin	
200	1	-	-	-	-	-	-	-	-	-	-	-	-	-		
450	2	1/1,361	-	-	1/5,844	6	-	-	9,387	25	-	-	-	-	4 Jeonbuk	
400	2	1/284	-	-	1/2,391	4	-	-	7,405	24	-	-	-	-	2	
400	3	-	478	2	1/8,658	7	-	-	18,268	48	-	-	-	-	7	

## 24. 농 업 용 수 개 발 Completion Status of Irrigation

단위: 면적...헥타아르  
금액.....천원

시 도	농 조	지 구 명 Name of Project Unit	인가년월일 Date of Establishment Authorized	공 사 기 간 Construction Period	인가면적 Planned Development Area	준 공 면 적		
						계 Total	신 규 Newly	
전라남도	전주	송학계	1998.12.30	'98.12.30~'99. 1.28	10.0	10.0	-	
		집산 1부	1998.10. 2	'98.11. 5~'99. 6.30	35.0	35.0	-	
		집산 2부	1999.12.10	'98.12.10~'99.12.21	50.0	50.0	-	
		지경부	1998.10. 2	'98.11. 5~'99. 6.30	10.0	10.0	-	
		군평들	1999. 2.23	'99. 2.23~'99. 4.10	40.0	40.0	-	
		어익	1999. 2.23	'99. 2.23~'99. 4.10	50.0	50.0	-	
		화등	1999.10. 9	'99.10. 9~'99.12.27	80.0	80.0	-	
		신평	1999.11.25	'99.11.25~'99.12.23	50.0	50.0	-	
	남원	공덕	1999. 3. 6	'99. 3. 6~'99. 3.25	7.0	7.0	-	
		공덕	1999. 2. 4	'99. 2. 4~'99.12.10	251.0	251.0	-	
			<b>16</b>			<b>1,832.9</b>	<b>343.9</b>	-
	영광	영산강	문평	1998.10.22	'98.10.23~'99. 5.30	10.0	10.0	-
			만남	1999. 1. 4	'99. 1. 5~'99. 5.10	40.0	40.0	-
			신북	1998.12.22	'98.12.23~'99. 2. 1	35.0	35.0	-
			시중	1999. 1. 4	'99. 1. 5~'99. 5.10	40.0	40.0	-
			봉황	1999. 6.28	'99. 6.29~'99. 7.18	-	-	-
장흥		영광	1996. 8.30	'98. 3.17~'99.12.20	229.0	-	-	
		영광	1996. 8.30	'98. 3.17~'99.12.20	54.0	-	-	
		덕촌	1998.11. 6	'98.12.16~'99. 6.30	615.0	-	-	
		지정	1998.11. 6	'98.12.16~'99. 6.30	542.0	-	-	
		지정	1998.11. 6	'98.12.16~'99. 6.30	49.0	-	-	
강진	진삼	1995. 4.25	'95. 6.10~'99.12.31	140.0	140.0	-		
	무안	1998.11.30	'98.11.30~'99. 1.23	30.0	30.0	-		
	진도	1997. 8.30	'97. 8.30~'99.12.30	-	-	-		
여수	지산	1998. 5.13	'98. 7.13~'99.12.20	-	-	-		
	연화	1998. 7.28	'98. 8.25~'99. 8.30	28.9	28.9	-		
경상북도	여수	백초	1998. 9.28	'98.12.30~'99. 6.30	20.0	20.0	-	
				<b>8</b>		<b>740.0</b>	<b>431.9</b>	<b>373.9</b>
	영덕	영덕	1999.10.30	'99.10.30~'99.11.30	7.0	7.0	-	
		영덕	1999.10.30	'99.10.30~'99.11.30	10.0	10.0	-	
		영덕	1999.10.30	'99.10.30~'99.11.30	10.0	10.0	-	
		포항	1998.11.14	'99. 1. 6~'99. 4. 7	21.0	21.0	-	
		경산	1998. 9. 7	'99.11. 6~'99.11.30	-	-	-	
		성주	1998.12.20	'99. 4. 1~'99. 4.30	10.0	10.0	-	
		구미	1985. 7. 1	'85.10.17~'99.12.28	682.0	373.9	373.9	
		해동	1985. 7. 1	'85.10.17~'99.12.28	-	-	-	
		<b>2</b>		<b>56.0</b>	<b>56.0</b>	-		
경상남도	밀양	양천	1999. 3. 1	'99. 3. 1~'99. 4.30	2.0	2.0	-	
		창원	1996. 9.18	'96.10. 8~'99.12.20	54.0	54.0	-	



# 사업준공현황(계속)

## Water Development Projects (Cont'd)

Unit : Area ..... ha  
Cost ... 1,000 Won

Completed Area				사업비 Project Cost						Province  Name of FIA
보강  Area	개답 Conversion to Paddy Field			계  Total	국고보조금  Government Subsidy	지방비  Local Government Subsidy	장기채  Long-term Loan	농민부담  Farmer's Burden	기타  Others	
	전  Upland	임야  Forest	기타  Others							
10.0	-	-	-	19,600	-	-	-	-	19,600	
35.0	-	-	-	26,129	20,903	5,226	-	-	-	
50.0	-	-	-	10,684	-	-	-	-	10,684	
10.0	-	-	-	6,064	4,851	1,213	-	-	-	
40.0	-	-	-	14,428	-	-	-	-	14,428	
50.0	-	-	-	42,995	-	-	-	-	42,995	
80.0	-	-	-	124,815	-	-	-	-	124,815	
50.0	-	-	-	47,904	-	-	-	-	47,904	
7.0	-	-	-	3,053	-	-	-	-	3,053	Jeonju
251.0	-	-	-	11,762,953	11,762,953	-	-	-	-	
114.0	-	-	-	3,972,000	3,972,000	-	-	-	-	Namwon
<b>343.9</b>	-	-	-	<b>6,385,633</b>	<b>6,379,776</b>	-	-	<b>5,857</b>	-	<b>Jeollanam-do</b>
10.0	-	-	-	21,217	21,217	-	-	-	-	Yeongsangang
40.0	-	-	-	103,000	103,000	-	-	-	-	
35.0	-	-	-	18,184	18,184	-	-	-	-	
40.0	-	-	-	103,000	103,000	-	-	-	-	
-	-	-	-	5,857	-	-	-	5,857	-	
-	-	-	-	1,659,882	1,659,882	-	-	-	-	Yeonggwang
-	-	-	-	393,050	393,050	-	-	-	-	
-	-	-	-	972,449	972,449	-	-	-	-	Jangheung
-	-	-	-	1,334,984	1,334,984	-	-	-	-	
-	-	-	-	254,476	254,476	-	-	-	-	
140.0	-	-	-	180,000	180,000	-	-	-	-	Gangjin
30.0	-	-	-	144,000	144,000	-	-	-	-	Muan
-	-	-	-	867,898	867,898	-	-	-	-	Jindo
-	-	-	-	241,088	241,088	-	-	-	-	
28.9	-	-	-	45,513	45,513	-	-	-	-	Yeosu
20.0	-	-	-	41,035	41,035	-	-	-	-	
<b>58.0</b>	-	-	-	<b>16,138,776</b>	<b>16,050,276</b>	<b>40,000</b>	-	-	<b>48,500</b>	<b>Gyeongsangbuk-do</b>
7.0	-	-	-	20,000	-	-	-	-	20,000	Yeongdeok
10.0	-	-	-	15,000	-	-	-	-	15,000	
10.0	-	-	-	13,500	-	-	-	-	13,500	
21.0	-	-	-	40,000	-	40,000	-	-	-	Pohang
-	-	-	-	94,798	94,798	-	-	-	-	Gyeongsan
10.0	-	-	-	65,896	65,896	-	-	-	-	Seongju
-	-	-	-	15,889,582	15,889,582	-	-	-	-	Gumi
-	-	-	-	-	-	-	-	-	-	
<b>56.0</b>	-	-	-	<b>2,184,000</b>	<b>2,145,250</b>	<b>32,000</b>	-	-	<b>6,750</b>	<b>Gyeongsangnam-do</b>
2.0	-	-	-	6,750	-	-	-	-	6,750	Miryang
54.0	-	-	-	2,177,250	2,145,250	32,000	-	-	-	Changwon

## 24. 농 업 용 수 개 발 Completion Status of Irrigation

단위: 면적...헥타아르  
      금액.....천원

시 도	농 조	수원공명 Name of Facilities	양 배 수 분 Use	유역면적 Catchment Area	갈 수 량 Drought Water Discharge (m <sup>3</sup> /s)	양 수 량 Pumpage (m <sup>3</sup> /s)	양 정 Lift Head		원 동 기 Engine				
							전양정	실양정	종 류 Type	마 력 HP	대 수 No.		
							Total Lift Head (m)	Actual Lift Head (m)					
전 주	주	송학제	양 수	-	-	0.020	18.0	-	전 동 기	10	2		
		접산1부	양 수	-	-	0.110	3.0	-	전 동 기	15	1		
		접산2부	양 수	-	-	0.200	3.0	-	전 동 기	15	1		
		지경부	양 수	-	-	0.042	3.0	-	전 동 기	10	1		
		군평들	양 수	-	-	0.160	6.0	-	전 동 기	10	1		
		어 의	양 수	-	-	0.200	3.0	-	전 동 기	15	1		
		화 등	양 수	-	-	0.314	8.6	-	전 동 기	15	1		
		신 평	양 수	-	-	0.200	3.0	-	전 동 기	60	1		
		상팔련	양 수	520.0	-	0.041	3.0	3.0	전 동 기	15	1		
		하팔련	양 수	569.0	-	1.172	10.0	6.5	전 동 기	50	2		
남 원	원	용 산	양 수	10,725.0	0.737	0.231	60.8	40.2	전 동 기	150	2		
							0.079	28.0	16.6	전 동 기	50	1	
전 라 남 도	영 산 강	16				15,110				1,251	33		
		남 산	양 수	10.0	-	0.044	76.6	24.0	전 동 기	30	1		
		석 해	양 수	4,200.0	0.315	0.223	9.2	3.3	전 동 기	60	1		
		유 곡	양 수	3,800.0	0.110	0.075	18.5	4.0	전 동 기	30	1		
		세 원	양 수	4,200.0	0.290	0.023	12.1	3.1	전 동 기	60	1		
		오 립	양 수	-	-	0.041	11.0	5.4	전 동 기	10	1		
		영 광	광	불갑제	양 수	726.0	-	0.160	5.0	3.5	전 동 기	15	2
				불갑제	양 수	3,308.0	-	0.144	21.9	2.9	전 동 기	50	2
		장 흥	흥	회 진	배 수	615.0	-	6.000	-	-	전 동 기	150	4
				고 마	배 수	542.0	-	6.000	-	-	전 동 기	150	4
				고 마	배 수	49.0	-	0.300	-	-	전 동 기	15	2
		강 무 진	진 도	삼 신	양 수	47,814.0	0.360	0.334	7.0	5.6	전 동 기	50	2
				당 호	양 수	-	-	0.063	84.0	84.0	전 동 기	100	2
		진 도	도	소 포	양 수	11,422.0	-	0.890	32.0	28.8	전 동 기	300	2
				봉 암	양 수	-	-	0.483	6.4	5.8	전 동 기	30	2
		여 수	수	연 화 제	양 수	20.0	0.062	0.062	20.0	-	전 동 기	61	1
관 기 제	양 수			20.0	0.062	0.002	20.0	-	전 동 기	25	2		
경 상 북 도	영 덕	8				3,957				1,065	12		
		영 리	양 수	-	-	0.250	25.0	20.0	전 동 기	25	1		
		각 리	양 수	-	-	0.250	25.0	21.0	전 동 기	25	1		
		원 황	양 수	-	-	0.250	25.0	22.0	전 동 기	25	1		
		포 경 성	산 주 구	남 송	양 수	-	-	0.042	35.0	5.4	전 동 기	30	1
				김 전	양 수	-	-	0.055	20.3	13.2	전 동 기	20	2
		구 미	미	오 천	양 수	-	-	0.050	9.3	5.2	전 동 기	15	2
				해 동 1	양 수	-	-	1.530	6.0	-	전 동 기	275	2
경 상 남 도	밀 창	해 동 2	양 수	-	-	1.530	45.1	-	전 동 기	650	2		
		2				1,780				510	2		
밀 창	원	부 립 2	양 수	-	-	0.030	7.0	5.0	전 동 기	10	1		
		본 포 1	양 수	-	-	1.750	15.1	9.2	전 동 기	500	1		



## 24. 농 업 용 수 개 발 Completion Status of Irrigation

단위: 면적...헥타아르  
금액.....천원

(3) 보 Weir

시 도	농 조	지 구 명 Name of Project Unit	인가년월일 Date of Establishment Authorized	공 사 기 간 Construction Period	인가면적 Planned Development Area	준 공 면 적	
						계 Total	신 규 Newly
<b>총 계</b>		<b>11</b>			<b>346.4</b>	<b>146.4</b>	-
<b>울산광역시</b>		<b>2</b>			<b>10.0</b>	<b>10.0</b>	-
	울 산	두 산	1999.11.17	'99.11.19~'99.12.12	5.0	5.0	-
		북 안	1999. 3. 5	'99. 3. 8~'99. 4.10	5.0	5.0	-
<b>충청북도</b>		<b>1</b>			<b>14.5</b>	<b>14.5</b>	-
	진 천	미 호	1998.10.19	'99. 4.25~'99.11.30	14.5	14.5	-
<b>충청남도</b>		<b>1</b>			<b>200.0</b>	-	-
	서 천	도 둔	1998.11. 6	'98.11.23~'99. 8.31	200.0	-	-
<b>전라북도</b>		<b>1</b>			-	-	-
	순 창	적 성	1999.12.20	'99. 3. 2~'99.12.13	-	-	-
<b>전라남도</b>		<b>5</b>			<b>121.9</b>	<b>121.9</b>	-
	영 산	대 촌	1998.12.31	'98.12.31~'99. 5.15	-	-	-
	곡 성	방 송	1998.10.10	'98.10.25~'99. 1.11	-	-	-
		죽 산	1998.10.10	'98.11.10~'99. 1. 7	-	-	-
		피 소	1998.10.10	'98.12.20~'99. 1.21	-	-	-
<b>경상북도</b>		<b>1</b>			<b>121.9</b>	<b>121.9</b>	-
	진 도	지 산	1996.10.17	'97.10. 9~'99.11.30	121.9	121.9	-
	경 산	김 전	1994.12.26	'95. 9.12~'99.11.30	-	-	-

시 도	시 군	Project Cost		수원공명 Name of Facilities	유역면적 Catchment Area	갈 수 량 Drought Water Discharge (m <sup>3</sup> /s)	취 수 량 Intaking Water Volume (m <sup>3</sup> /s)	하상구배 Riverbed Slope	높 이 Height (m)
		농민부담 Farmer's Burden	기 타 Others						
<b>총 계</b>		-	<b>44,000</b>	<b>11</b>			<b>1.338</b>		
<b>울산광역시</b>		-	<b>44,000</b>	<b>2</b>			<b>0.105</b>		
	울 산	-	26,850	대 신	790	-	0.019	1/70	0.6
		-	17,150	상 동	290	-	0.086	1/50	0.5
<b>충청북도</b>		-		<b>1</b>			<b>0.003</b>		
	진 천	-		광 혜 보	2,580	-	0.003	1/300	0.6
<b>충청남도</b>		-		<b>1</b>			<b>0.018</b>		
	서 천	-		주 항	164	-	0.018	1/1,000	1.3
<b>전라북도</b>		-		<b>1</b>			<b>0.233</b>		
	순 창	-		무 수	40,500	-	0.233	1/1,770	1.2
<b>전라남도</b>		-		<b>5</b>			<b>0.876</b>		
	영 산	-		농 막	1,125	-	0.352	1/1,000	1.6
	곡 성	-		방 송	370	-	0.049	1/300	0.7
		-		죽 산	24	-	0.015	1/200	1.0
		-		미 소	560	-	0.040	1/400	0.6
<b>경상북도</b>		-		<b>1</b>			<b>0.420</b>	<b>1/1,000</b>	<b>1.1</b>
	진 도	-		지 산 보	1,890	-	0.420	1/1,000	1.1
	경 산	-		김 전	4,300	-	0.103	1/130	1.4



## 24. 농 업 용 수 개 발 Completion Status of Irrigation

단위: 면적...헥타아르  
금액.....천원 (5) 관 정 Tube well

시 도	농 조	수원공명	준공면적 Completed Area			사 업 비 Project Cost				시 설 구 분	직 경	채수량	심 도
			계	신 규	보 강	계	국 고 보조금	지방비	기 타				
Province	Name of FIA	Name of Facilities	Total	Newly	Upgrad-ing	Total	Government Subsidy	Local Government Subsidy	Others	Irriga-tion Source	Diameter (mm)	Amount of Water Attained (m <sup>3</sup> /s)	Depth (m)
<b>총 계</b>		<b>43</b>	<b>139.6</b>	<b>-</b>	<b>139.6</b>	<b>1,631,273</b>	<b>1,254,601</b>	<b>286,588</b>	<b>90,084</b>				
<b>Total</b>													
<b>인천광역시</b>		<b>4</b>	<b>12.0</b>	<b>-</b>	<b>12.0</b>	<b>120,000</b>	<b>120,000</b>	<b>-</b>	<b>-</b>				
<b>Incheon-gwangyeoksi</b>													
	강 화	하 점 1	3.0	-	3.0	30,000	30,000	-	-	암 반	50	0.002	122
	Ganghwa	하 점 2	3.0	-	3.0	30,000	30,000	-	-	암 반	50	0.002	122
		하 점 4	3.0	-	3.0	30,000	30,000	-	-	암 반	50	0.002	120
		하 점 5	3.0	-	3.0	30,000	30,000	-	-	암 반	50	0.002	120
<b>강 원 도</b>		<b>30</b>	<b>99.0</b>	<b>-</b>	<b>99.0</b>	<b>1,288,881</b>	<b>1,049,537</b>	<b>229,524</b>	<b>9,820</b>				
<b>Gangwon-do</b>													
	홍 천	울 동 1	3.0	-	3.0	26,224	26,224	-	-	암 반	50	0.002	80
	Hongcheon	울 동 2	3.0	-	3.0	26,224	26,224	-	-	암 반	50	0.002	70
		하오안1	3.0	-	3.0	25,000	25,000	-	-	암 반	50	0.002	80
		하오안2	8.0	-	8.0	9,820	-	-	9,820	암 반	50	0.002	10
		좌 운 3	3.0	-	3.0	25,000	25,000	-	-	암 반	40	0.002	80
		외 삼 포	3.0	-	3.0	25,000	25,000	-	-	암 반	40	0.002	80
	중 앙	암 32 호	4.8	-	4.8	51,199	41,759	9,440	-	암 반	200	0.012	63
	Jungang	암 33 호	3.2	-	3.2	44,307	35,445	8,862	-	암 반	200	0.008	76
		암 34 호	3.3	-	3.3	43,738	34,990	8,748	-	암 반	200	0.008	63
		암 35 호	3.3	-	3.3	56,702	45,362	11,340	-	암 반	200	0.008	76
		암 36 호	1.9	-	1.9	50,661	40,529	10,132	-	암 반	200	0.005	40
		암 37 호	1.9	-	1.9	30,899	24,719	6,180	-	암 반	200	0.005	38
		암 38 호	1.9	-	1.9	44,118	35,294	8,824	-	암 반	200	0.005	86
		암 39 호	3.1	-	3.1	41,176	32,941	8,235	-	암 반	200	0.008	40
		암 40 호	5.3	-	5.3	39,626	31,701	7,925	-	암 반	200	0.013	75
		암 41 호	2.9	-	2.9	47,054	37,643	9,411	-	암 반	200	0.007	68
		암 42 호	3.3	-	3.3	35,347	28,278	7,069	-	암 반	200	0.008	40
		암 43 호	3.1	-	3.1	62,473	49,978	12,495	-	암 반	200	0.008	72
		암 44 호	2.4	-	2.4	79,242	63,394	15,848	-	암 반	200	0.006	58
		암 45 호	3.5	-	3.5	47,735	38,188	9,547	-	암 반	200	0.009	100



## 25. 농 업 생 산 기 반

### Completion Status of Agricultural

단 위: 면적...헥타아르  
금액.....천원

#### 가. 총 괄 Summary

시 도	계 Total					지 구 수 No. of Project Unit
	지 구 수 No. of Project Unit	면 적 Area	사 업 비 Project Cost			
			계 Total	국고보조금 Government Subsidy	기 타 Others	
1 9 9 5	653	31,534.1	650,918,954	490,356,104	160,562,850	557
1 9 9 6	528	40,932.7	997,631,062	795,589,286	202,041,776	468
1 9 9 7	622	46,390.3	1,226,518,228	991,622,188	234,896,040	510
1 9 9 8	701	44,709.2	1,188,967,940	921,990,732	266,677,208	518
<b>1 9 9 9</b>	<b>628</b>	<b>27,683.2</b>	<b>839,559,457</b>	<b>636,295,776</b>	<b>203,263,681</b>	<b>418</b>
서 울 특 별 시	-	-	-	-	-	-
부 산 광 역 시	-	-	-	-	-	-
대 구 광 역 시	-	-	-	-	-	-
인 천 광 역 시	7	225.3	11,075,246	6,223,058	4,852,188	7
광 주 광 역 시	-	-	-	-	-	-
대 전 광 역 시	-	-	-	-	-	-
울 산 광 역 시	4	9.1	1,130,326	-	1,130,326	-
경 기 도	30	1,904.5	45,523,340	30,385,324	15,138,016	15
강 원 도	49	994.7	34,350,650	21,646,881	12,703,769	31
충 청 북 도	25	933.7	30,781,258	23,391,183	7,390,075	22
충 청 남 도	96	4,606.5	148,221,380	112,617,536	35,603,844	73
전 라 북 도	103	7,941.4	221,870,459	180,994,446	40,876,013	72
전 라 남 도	135	5,710.3	175,909,863	130,406,087	45,503,776	74
경 기 상 북 도	101	3,048.4	99,752,628	73,890,271	25,862,357	83
경 기 상 남 도	65	2,249.7	70,812,583	56,740,990	14,071,593	41
제 주 도	13	59.6	131,724	-	131,724	-

시 도	Drainage Improvement			개 간		
	사 업 비 Project Cost			지 구 수 No. of Project Unit	면 적 Area	사 업 비 계 Total
	계 Total	국고보조금 Government Subsidy	기 타 Others			
1 9 9 5	29,157,795	29,157,795	-	81	164.9	953,684
1 9 9 6	68,917,106	68,219,720	697,386	31	82.4	1,421,902
1 9 9 7	147,050,063	147,050,063	-	72	146.6	1,975,179
1 9 9 8	186,263,504	185,302,504	961,000	141	358.7	3,653,340
<b>1 9 9 9</b>	<b>121,308,764</b>	<b>119,988,944</b>	<b>1,319,820</b>	<b>177</b>	<b>337.2</b>	<b>6,486,755</b>
서 울 특 별 시	-	-	-	-	-	-
부 산 광 역 시	-	-	-	-	-	-
대 구 광 역 시	-	-	-	-	-	-
인 천 광 역 시	-	-	-	-	-	-
광 주 광 역 시	-	-	-	-	-	-
대 전 광 역 시	-	-	-	-	-	-
울 산 광 역 시	-	-	-	4	9.1	1,130,326
경 기 도	2,478,167	2,478,167	-	14	7.4	278,608
강 원 도	4,031,901	4,031,901	-	16	28.6	381,463
충 청 북 도	1,687,619	1,687,619	-	2	4.7	140,234
충 청 남 도	9,422,794	9,152,794	270,000	19	22.2	234,648
전 라 북 도	55,634,561	55,494,741	139,820	22	39.9	560,001
전 라 남 도	14,996,832	14,996,832	-	55	122.7	2,714,447
경 기 상 북 도	12,960,266	12,960,266	-	15	12.5	462,788
경 기 상 남 도	20,096,624	19,186,624	910,000	17	30.5	452,516
제 주 도	-	-	-	13	59.6	131,724

주 : 사업의 면적·사업비는 당해연도 1.1~12.31까지 준공된 것에 대한 실적임.

Note : The Development Area and Projects Cost Which is Completed This year.



# 정 비 사 업 준 공 현 황

## Land and Water Development Projects

Unit : Area .....ha  
Cost ...1,000 Won

경 지 정 리 Land Consolidation				배 수 개 선		Province
면 적 Area	사 업 비 Project Cost			지 구 수 No. of Project Unit	면 적 Area	
	계 Total	국고보조금 Government Subsidy	기 타 Others			
29,881.6	620,807,375	461,198,309	159,609,066	17	1,487.6	1 9 9 5
37,809.9	927,292,054	727,369,566	199,922,488	29	3,040.4	1 9 9 6
37,591.2	1,028,319,224	795,398,363	232,920,861	38	7,991.5	1 9 9 7
32,567.5	963,144,358	700,781,490	262,362,868	41	11,390.7	1 9 9 8
<b>22,083.7</b>	<b>711,763,938</b>	<b>516,306,832</b>	<b>195,457,106</b>	<b>33</b>	<b>5,262.3</b>	<b>1 9 9 9</b>
-	-	-	-	-	-	Seoul-teukbyeolsi
-	-	-	-	-	-	Busan-gwangyeoksi
-	-	-	-	-	-	Daegu-gwangyeoksi
225.3	11,075,246	6,223,058	4,852,188	-	-	Incheon-gwangyeoksi
-	-	-	-	-	-	Gwangju-gwangyeoksi
-	-	-	-	-	-	Daejeon-gwangyeoksi
-	-	-	-	-	-	Ulsan-gwangyeoksi
1,111.1	42,766,565	27,907,157	14,859,408	1	786.0	Gyeonggi-do
738.1	29,937,286	17,614,980	12,322,306	2	228.0	Gangwon-do
886.9	28,953,405	21,703,564	7,249,841	1	42.1	Chungcheongbuk-do
4,219.7	138,563,938	103,464,742	35,099,196	4	364.6	Chungcheongnam-do
5,433.8	165,675,897	125,499,705	40,176,192	9	2,467.7	Jeollabuk-do
4,953.0	158,198,584	115,409,255	42,789,329	6	634.6	Jeollanam-do
2,741.2	86,329,574	60,930,005	25,399,569	3	294.7	Gyeongsangbuk-do
1,774.6	50,263,443	37,554,366	12,709,077	7	444.6	Gyeongsangnam-do
-	-	-	-	-	-	Jeju-do

Slopedland Reclamation		간 척 Tidal Land Reclamation					Province
Project Cost		지 구 수 No. of Project Unit	면 적 Area	사 업 비 Project Cost			
국고보조금 Government Subsidy	기 타 Others			계 Total	국고보조금 Government Subsidy	기 타 Others	
-	953,684	-	-	-	-	-	1 9 9 5
-	1,421,902	-	-	-	-	-	1 9 9 6
-	1,975,179	2	661.0	49,173,762	49,173,762	-	1 9 9 7
-	3,653,440	1	392.3	35,906,738	35,906,738	-	1 9 9 8
-	<b>6,486,755</b>	-	-	-	-	-	<b>1 9 9 9</b>
-	-	-	-	-	-	-	Seoul-teukbyeolsi
-	-	-	-	-	-	-	Busan-gwangyeoksi
-	-	-	-	-	-	-	Daegu-gwangyeoksi
-	-	-	-	-	-	-	Incheon-gwangyeoksi
-	-	-	-	-	-	-	Gwangju-gwangyeoksi
-	-	-	-	-	-	-	Daejeon-gwangyeoksi
-	1,130,326	-	-	-	-	-	Ulsan-gwangyeoksi
-	278,608	-	-	-	-	-	Gyeonggi-do
-	381,463	-	-	-	-	-	Gangwon-do
-	140,234	-	-	-	-	-	Chungcheongbuk-do
-	234,648	-	-	-	-	-	Chungcheongnam-do
-	560,001	-	-	-	-	-	Jeollabuk-do
-	2,714,447	-	-	-	-	-	Jeollanam-do
-	462,788	-	-	-	-	-	Gyeongsangbuk-do
-	452,516	-	-	-	-	-	Gyeongsangnam-do
-	131,724	-	-	-	-	-	Jeju-do

주 : 경지정리 사업 준공현황에는 농로구거 등 부지면적이 포함되어 있지 않음.

Note : Completion status of land Consolidation is excluded Facilities Area (Farm road, Ditch etc.)



# 정비사업준공현황(계속)

## Land and Water Development Projects(Cont'd)

Unit : Area ..... ha  
Cost ... 1,000 Won

용수로 Irrigation Canal						배수로 Drainage Canal						사업구분  Project Source
간선 Main			지선 Second			간선 Main			지선 Second			
토공 Earth- Works (조/m)	공작물 Structures		토공 Earth- Works (조/m)	공작물 Structures		토공 Earth- Works (조/m)	공작물 Structures		토공 Earth- Works (조/m)	공작물 Structures		
	연장 Length (m)	개소 Place		연장 Length (m)	개소 Place		연장 Length (m)	개소 Place		연장 Length (m)	개소 Place	
162/67,781	70,194	575	228/74,348	876,543	6,818	259/77,486	49,791	636	260/78,809	509,395	7,693	
-	-	-	59/16,823	10,942	85	-	-	-	76/22,489	8,415	42	
-	-	-	12/3,505	1,456	48	-	-	-	15/3,918	-	-	단독사업
-	-	-	13/2,576	1,456	6	-	-	-	10/2,532	700	1	단독사업
-	-	-	9/4,261	-	-	-	-	-	13/5,726	-	-	단독사업
-	-	-	18/2,903	2,116	7	-	-	-	26/6,272	-	-	단독사업
-	-	-	-	2,405	6	-	-	-	-	2,781	8	단독사업
-	-	-	-	836	2	-	-	-	-	1,642	4	단독사업
-	-	-	7/3,578	2,673	16	-	-	-	12/4,041	3,292	29	단독사업
46/25,829	22,114	113	101/33,135	61,416	581	53/24,765	21,065	146	196/38,286	56,339	460	
-	-	-	-	2,478	74	-	-	-	9/386	2,678	-	단독사업
-	-	-	-	8,567	166	-	-	-	20/1,330	5,533	-	단독사업
-	-	-	-	4,854	122	-	-	-	14/1,572	5,515	-	하천개수 병행사업
-	-	-	1/339	6,739	-	-	-	-	30/3,175	8,885	-	단독사업
14/8,040	3,810	42	-	-	-	16/7,721	5,043	47	-	-	-	하천개수 병행사업
32/17,789	16,804	67	-	-	-	34/16,634	12,919	78	-	-	-	하천개수 병행사업
-	-	-	36/13,496	12,014	34	-	-	-	30/8,922	9,034	30	하천개수 병행사업
-	-	-	21/6,624	4,568	21	-	-	-	23/8,683	8,808	23	하천개수 병행사업
-	-	-	-	6,988	35	3/410	1,603	17	-	5,162	59	단독사업
-	1,500	4	-	-	-	-	1,500	4	-	-	-	단독사업
-	-	-	4/2,911	2,911	12	-	-	-	13/4,513	1,380	127	단독사업
-	-	-	25/1,046	6,578	62	-	-	-	35/3,610	6,794	106	하천개수 병행사업
-	-	-	9/4,027	4,027	29	-	-	-	17/5,391	1,982	94	단독사업
-	-	-	5/4,692	1,692	26	-	-	-	5/704	568	21	하천개수 병행사업

## 25. 농 업 생 산 기 반 Completion Status of Agricultural

단위: 면적...헥타아르  
금액.....천원

시 도	시 군	지구명	인가년월일	공사기간	준공면적 Completed Area			사 업 비 Project Cost			구획크기
					계	답	전	계	국고보조금	지방비	
Province	Si and Gun	Name of Project Unit	Date of Establishment Authorized	Construction Period	Total	Paddy Field	Upland	Total	Government Subsidy	Local Government Subsidy	Block Size (m×m)
<b>강 원 도</b>		<b>28</b>			<b>684.0</b>	<b>684.0</b>	<b>-</b>	<b>26,540,648</b>	<b>15,683,938</b>	<b>10,856,710</b>	
<b>Gangwon-do</b>											
	원 주	산 수 동	1998.10.14	'98.11.18~ '99. 5.30	7.8	7.8	-	356,016	180,557	175,459	120×60
		노 숲	1998.10.14	'98.11.18~ '99. 5.30	22.0	22.0	-	723,914	496,532	227,382	120×60
		봉 현	1998.10.14	'98.11.18~ '99. 5.30	10.0	10.0	-	365,078	225,697	139,381	120×60
	홍 천	동 호	1998.10.14	'98.11. 9~ '99. 5.29	9.6	9.6	-	408,393	216,669	191,724	100×40
		무 너 미	1998.10.14	'98.11.13~ '99. 5.29	16.1	16.1	-	684,297	363,371	320,926	100×50
		노 천	1998.10.14	'98.11.14~ '99. 5.29	21.0	21.0	-	1,000,637	473,963	526,674	100×30
	횡 성	정 암	1998.10.14	'98.11. 2~ '99. 5.29	17.3	17.3	-	790,648	390,455	400,193	100×30
		초 원	1998.10.14	'98.11. 2~ '99. 5.29	22.3	22.3	-	1,102,428	503,303	599,125	100×30
		춘 당	1998.10.14	'98.11. 2~ '99. 5.29	19.3	19.3	-	937,405	435,594	501,811	100×30
		강 립	1998.10.14	'98.11. 3~ '99. 5.30	13.9	13.9	-	604,268	313,718	290,550	100×30
	영 월	녹 전	1998.10.14	'98.11. 1~ '99. 6.30	11.0	11.0	-	441,316	270,836	170,480	100×30
		나 산	1998.10.14	'98.11. 1~ '99. 5.30	12.0	12.0	-	350,320	248,266	102,054	100×30
		장 승 포	1998.10.14	'98.11. 1~ '99. 6.30	17.0	17.0	-	658,907	383,684	275,223	100×30
		도 천	1998.10.14	'98.11. 1~ '99. 6.30	44.0	44.0	-	1,818,388	993,065	825,323	100×30
	정 선	좌 사	1998.10.14	'98.10.31~ '99. 6. 6	17.2	17.2	-	551,990	383,684	168,306	40×100
		석 곡	1998.10.14	'98.10.31~ '99. 6. 9	8.3	8.3	-	360,344	187,328	173,016	40×100
		미 락	1998.10.14	'98.10.31~ '99. 6.24	14.5	14.5	-	709,244	338,545	370,699	40×100
		바 위 안	1998.10.14	'98.10.31~ '99. 6.24	19.1	19.1	-	694,497	428,823	265,674	40×100
	철 원	울 리	1998.10.17	'98.10.26~ '99. 5.10	45.5	45.5	-	1,452,118	1,038,204	413,914	100×50
		서 촌	1998.10.17	'98.10.31~ '99. 4.30	32.2	32.2	-	1,389,782	722,229	667,553	100×40
	양 구	흐 릇 골	1998.10.14	'98.10.31~ '99. 5.28	20.5	20.5	-	824,670	502,377	322,293	100×30
		윤 천	1998.10.14	'98.10.31~ '99. 5.28	56.0	56.0	-	2,329,513	1,307,485	1,022,028	100×40
	인 제	후 평 동	1998.10.17	'98.10.27~ '99. 4.30	25.9	25.9	-	703,433	380,318	323,115	100×40

# 정비사업준공현황(계속)

## Land and Water Development Projects(Cont'd)

Unit : Area ..... ha  
Cost ... 1,000 Won

용수로 Irrigation Canal						배수로 Drainage Canal						사업구분  Project Source
간선 Main			지선 Second			간선 Main			지선 Second			
토공 Earth- Works (조/m)	공작물 Structures		토공 Earth- Works (조/m)	공작물 Structures		토공 Earth- Works (조/m)	공작물 Structures		토공 Earth- Works (조/m)	공작물 Structures		
	연장 Length (m)	개소 Place		연장 Length (m)	개소 Place		연장 Length (m)	개소 Place		연장 Length (m)	개소 Place	
-	8,495	42	84/28,681	74,316	310	-	1,328	2	122/28,554	47,610	356	
-	-	-	-	1,327	5	-	-	-	3/584	506	3	단독사업
-	-	-	-	1,115	4	-	-	-	9/3,188	2,817	9	단독사업
-	-	-	-	1,424	4	-	-	-	7/922	1,022	7	단독사업
-	-	-	-	1,308	3	-	-	-	-	1,268	2	단독사업
-	394	1	-	2,330	6	-	438	1	-	762	5	단독사업
-	-	-	-	2,932	14	-	-	-	-	2,072	5	단독사업
-	-	-	9/2,990	3,052	15	-	-	-	8/968	444	10	단독사업
-	-	-	9/3,446	3,532	18	-	-	-	4/1,448	824	15	단독사업
-	-	-	8/2,424	2,448	8	-	-	-	10/1,652	1,652	9	단독사업
-	-	-	4/1,292	1,552	15	-	-	-	4/1,644	546	13	단독사업
-	-	-	9/1,924	1,484	14	-	-	-	5/854	1,138	6	단독사업
-	-	-	5/1,837	1,838	9	-	-	-	6/1,063	257	5	단독사업
-	-	-	12/3,583	3,668	34	-	-	-	9/1,026	283	6	단독사업
-	-	-	15/6,468	6,648	33	-	-	-	17/4,500	1,262	54	단독사업
-	-	-	1/141	2,006	4	-	-	-	7/1,961	-	-	단독사업
-	-	-	1/639	610	1	-	-	-	2/799	554	1	단독사업
-	-	-	5/1,851	1,870	6	-	-	-	4/686	764	6	단독사업
-	-	-	6/2,086	2,074	6	-	-	-	7/2,097	2,288	8	단독사업
-	-	-	-	2,784	11	-	-	-	-	2,870	14	단독사업
-	-	-	-	3,683	9	-	890	1	-	2,508	8	단독사업
-	2,367	16	-	-	-	-	-	-	8/1,041	839	27	단독사업
-	5,734	25	-	-	-	-	-	-	12/4,121	1,302	59	단독사업
-	-	-	-	2,973	13	-	-	-	-	2,036	15	단독사업

## 25. 농 업 생 산 기 반 Completion Status of Agricultural

단위: 면적...헥타아르  
금액.....천원

시 도	시 군	지구명	인가년월일	공사기간	준공면적 Completed Area			사 업 비 Project Cost			구획크기	
					계	답	전	계	국고보조금	지방비		
Province	Si and Gun	Name of Project Unit	Date of Establishment Authorized	Construction Period	Total	Paddy Field	Upland	Total	Government Subsidy	Local Government Subsidy	Block Size (m×m)	
충 청 북 도 Chungcheongbuk-do	고 성 Goseong	소 재	1998.10.17	'98.10.26~ '99. 4.30	11.8	11.8	-	465,566	254,986	210,580	100×30	
		간 촌	1998.10.17	'98.10.24~ '99. 4.30	17.6	17.6	-	1,031,493	559,673	471,820	100×40	
		동 호	1998.10.14	'98.11.23~ '99. 6.14	90.9	90.9	-	2,723,461	2,343,000	380,461	100×100	
		봉 호	1998.10.14	'98.11.23~ '99. 6.30	39.2	39.2	-	1,441,729	839,016	602,713	100×40	
		인 흥	1998.10.14	'98.11.25~ '99. 6.29	42.0	42.0	-	1,620,793	902,560	718,233	100×40	
	<b>10</b>					<b>232.2</b>	<b>232.2</b>	<b>-</b>	<b>9,761,068</b>	<b>5,692,301</b>	<b>4,068,767</b>	
	충 주 Chungju	사 락	1998.10.13	'98.11.10~ '99. 6.30	57.8	57.8	-	2,505,350	1,212,789	1,292,561	100×30	
		조 기 암	1998.10.14	'98.11.10~ '99. 6.30	21.7	21.7	-	908,409	494,885	413,524	100×30	
	보 은 Boeun	작 은 골	1998.10.21	'98.11.18~ '99. 6.30	8.5	8.5	-	622,938	308,715	314,223	70×30	
		화 전	1998.10.21	'98.11.23~ '99. 6.30	13.1	13.1	-	689,970	405,308	284,662	100×40	
옥 천 Okcheon	묘 서	1998.11. 4	'98.12.10~ '99. 7.27	28.4	28.4	-	1,309,184	928,408	380,776	100×40		
	만 월	1998.10.20	'98.11.25~ '99. 7. 7	36.0	36.0	-	1,109,382	752,669	356,713	100×30		
괴 산 Goesan	효 근	1998.10.20	'98.11.19~ '99. 7.20	18.2	18.2	-	710,317	426,190	284,127	100×30		
	울 곡	1998.10.20	'98.11.18~ '99. 7.30	13.6	13.6	-	468,607	281,164	187,443	100×30		
단 양 Danyang	후 영	1998.10.20	'98.11.13~ '99. 7.30	25.8	25.8	-	968,911	581,346	387,565	100×30		
	중 거 리	1998.10. 1	'98.11.14~ '99. 5.31	9.1	9.1	-	468,000	300,827	167,173	100×30		
<b>충 청 남 도 Chungcheongnam-do</b>					<b>1,644.2</b>	<b>1,639.2</b>	<b>5.0</b>	<b>61,009,438</b>	<b>39,426,994</b>	<b>21,582,454</b>		
천 안 Cheonan	광 덕 1	1998.10.20	'98.11.20~ '99. 6.30	22.7	22.7	-	883,000	504,045	378,955	100×30		
	광 덕 2	1998.10.20	'98.11.18~ '99.11.30	40.8	40.8	-	1,165,000	837,056	327,944	100×30		
공 주 Gongju	이 곡	1998.10.20	'98.11.21~ '99. 6.15	22.0	22.0	-	858,000	488,752	369,248	100×30		
	향 지 1	1998.10.20	'98.11.21~ '99. 6.15	30.0	30.0	-	1,081,276	666,480	414,796	100×30		
	향 지 2	1998.10.20	'98.11.21~ '99. 6.15	6.0	6.0	-	211,725	133,296	78,429	100×30		
	평 기 1	1998.10.20	'98.11.21~ '99. 6.15	14.0	14.0	-	548,000	306,824	241,176	100×30		
	평 기 2	1998.10.20	'98.11.21~ '99. 6.15	28.0	28.0	-	1,007,000	622,048	384,952	100×30		

# 정비사업준공현황(계속)

## Land and Water Development Projects(Cont'd)

Unit : Area .....ha  
Cost ...1,000 Won

용수로 Irrigation Canal						배수로 Drainage Canal						사업구분  Project Source
간선 Main			지선 Second			간선 Main			지선 Second			
토공 Earth- Works (조/m)	공작물 Structures		토공 Earth- Works (조/m)	공작물 Structures		토공 Earth- Works (조/m)	공작물 Structures		토공 Earth- Works (조/m)	공작물 Structures		
	연장 Length (m)	개소 Place		연장 Length (m)	개소 Place		연장 Length (m)	개소 Place		연장 Length (m)	개소 Place	
-	-	-	-	2,065	5	-	-	-	-	1,010	4	단독사업
-	-	-	-	3,537	5	-	-	-	-	2,530	10	단독사업
-	-	-	-	7,216	23	-	-	-	-	7,375	18	단독사업
-	-	-	-	4,544	27	-	-	-	-	4,289	18	단독사업
-	-	-	-	6,296	18	-	-	-	-	4,392	19	단독사업
<b>5/1,880</b>	<b>1,888</b>	<b>19</b>	<b>81/25,111</b>	<b>24,937</b>	<b>170</b>	<b>2/1,461</b>	<b>1,517</b>	<b>19</b>	<b>95/22,440</b>	<b>15,007</b>	<b>251</b>	
-	-	-	22/7,604	7,478	54	-	-	-	24/6,702	4,413	88	단독사업
-	-	-	9/2,936	2,922	18	-	-	-	6/2,502	1,768	35	단독사업
4/1,082	1,099	15	3/154	116	2	1/554	613	14	9/964	1,064	29	단독사업
-	-	-	6/2,312	1,242	24	-	-	-	6/1,893	1,394	37	단독사업
1/798	789	4	13/4,021	4,109	45	1/907	904	5	15/2,854	1,868	35	수해복구 병행사업
-	-	-	-	3,884	9	-	-	-	7/1,189	1,886	9	단독사업
-	-	-	10/2,761	39	1	-	-	-	5/1,175	24	1	단독사업
-	-	-	6/1,676	1,734	6	-	-	-	10/1,696	1,140	9	단독사업
-	-	-	12/3,647	1,055	3	-	-	-	13/3,465	48	1	단독사업
-	-	-	-	2,358	8	-	-	-	-	1,402	7	단독사업
-	-	-	<b>393/141,822</b>	<b>142,270</b>	<b>1,280</b>	-	-	-	<b>500/149,054</b>	<b>131,002</b>	<b>1,552</b>	
-	-	-	9/1,959	1,806	10	-	-	-	7/2,612	1,738	46	단독사업
-	-	-	16/5,198	4,946	37	-	-	-	15/2,587	2,340	38	하천개보수 병행사업
-	-	-	6/2,786	-	-	-	-	-	7/2,688	-	-	단독사업
-	-	-	12/3,641	-	-	-	-	-	15/3,610	-	-	단독사업
-	-	-	2/650	-	-	-	-	-	3/650	-	-	단독사업
-	-	-	5/1,795	1,795	-	-	-	-	6/2,068	2,068	-	단독사업
-	-	-	7/2,399	2,399	-	-	-	-	6/2,440	2,440	-	단독사업

## 25. 농 업 생 산 기 반 Completion Status of Agricultural

단위: 면적...헥타아르  
금액.....천원

시 도	시 군	지구명	인가년월일	공사기간	준공면적 Completed Area			사 업 비 Project Cost			구획크기
					계	답	전	계	국고보조금	지방비	
Province	Si and Gun	Name of Project Unit	Date of Establishment Authorized	Construction Period	Total	Paddy Field	Upland	Total	Government Subsidy	Local Government Subsidy	Block Size (m×m)
		평 기 3	1998.10.20	'98.11.21~ '99. 6.15	2.0	2.0	-	94,000	44,432	49,568	100×30
	보 령 Boryeong	하 만 2	1998.10.20	'98.11.23~ '99. 5.31	21.0	21.0	-	662,000	529,600	132,400	80×40
		면 화 2	1998.10.20	'98.11.23~ '99. 5.31	20.0	20.0	-	840,000	672,000	168,000	100×40
		면 화 3	1998.10.20	'98.11.25~ '99. 5.31	19.0	19.0	-	651,000	520,800	130,200	100×40
	서 산 Seosan	신 송 1	1998.10.20	'98.11.26~ '99. 8.29	16.0	16.0	-	728,000	350,640	377,360	100×30
		신 송 2	1998.10.20	'98.11.26~ '99. 8.29	12.0	12.0	-	391,000	266,592	124,408	100×30
	금 산 Geumsan	양 대 1	1998.10.20	'98.11.24~ '99. 9.20	49.0	49.0	-	1,832,000	1,088,584	743,416	40×100
		양 대 2	1998.10.20	'98.11.26~ '99. 9.20	22.0	22.0	-	783,000	488,752	294,248	40×100
	부 여 Buyeo	비 정 1	1998.10.20	'99. 1.25~ '99.12.22	23.0	23.0	-	760,000	510,968	249,032	100×40
		비 정 2	1998.10.20	'99. 2. 1~ '99.12.22	21.0	21.0	-	669,000	460,740	208,260	100×40
		비 정 3	1998.10.20	'99. 2. 2~ '99.12.29	36.0	36.0	-	1,127,000	789,840	337,160	100×40
		소 사 1	1998.10.20	'99. 1.25~ '99.12.22	18.4	18.4	-	664,000	399,888	264,112	100×40
		소 사 3	1998.10.20	'99. 1.25~ '99.12.27	10.8	10.8	-	470,000	244,376	225,624	100×40
	서 천 Seocheon	오 석 1	1998.10.16	'98.11. 5~ '99. 5.30	13.0	13.0	-	700,000	422,104	277,896	40×100
		오 석 2	1998.10.16	'98.11. 5~ '99. 5.30	11.1	11.1	-	432,000	307,160	124,840	40×100
		석 촌 1	1998.10.16	'98.11. 5~ '99. 5.30	16.4	16.4	-	630,000	472,165	157,835	40×100
		석 촌 2	1998.10.16	'98.11. 5~ '99. 5.30	14.9	14.9	-	580,000	416,860	163,140	40×100
		등 고 2	1998.10.29	'98.11. 5~ '99. 5.30	5.0	5.0	-	247,000	132,152	114,848	40×100
		등 고 1	1998.10.16	'98.11. 5~ '99. 5.30	10.0	10.0	-	533,000	296,304	236,696	30×100
		북 산 1	1998.10.16	'98.11. 5~ '99. 5.30	18.0	18.0	-	570,000	363,456	206,544	30×100
	청 양 Cheongyang	용 마	1998.10.20	'98.11.24~ '99.12.11	28.5	28.5	-	1,250,000	733,128	516,872	30×100
		매 산	1998.10.20	'98.11.20~ '99.12. 9	21.4	21.4	-	742,000	488,752	253,248	30×100
		균 량	1998.10.20	'98.11.20~ '99.11.23	47.1	47.1	-	1,689,000	1,267,202	421,798	30×100
	홍 성 Hongseong	광 리	1998.10.20	'98.11.17~ '99.12.16	69.0	69.0	-	2,065,000	1,481,982	583,018	100×30



# 정비사업준공현황(계속)

## Land and Water Development Projects(Cont'd)

Unit : Area .....ha  
Cost ...1,000 Won

용수로 Irrigation Canal						배수로 Drainage Canal						사업구분  Project Source
간선 Main			지선 Second			간선 Main			지선 Second			
토공 Earth- Works (조/m)	공작물 Structures		토공 Earth- Works (조/m)	공작물 Structures		토공 Earth- Works (조/m)	공작물 Structures		토공 Earth- Works (조/m)	공작물 Structures		
	연장 Length (m)	개소 Place		연장 Length (m)	개소 Place		연장 Length (m)	개소 Place		연장 Length (m)	개소 Place	
-	-	-	1/253	253	-	-	-	-	1/380	380	-	단독사업
-	-	-	5/1,480	784	3	-	-	-	7/2,478	3,590	3	단독사업
-	-	-	3/2,926	649	4	-	-	-	9/1,912	5,788	6	단독사업
-	-	-	4/2,689	2,402	3	-	-	-	7/2,782	412	4	단독사업
-	-	-	6/1,283	936	48	-	-	-	5/1,091	652	40	단독사업
-	-	-	2/1,089	217	21	-	-	-	2/878	213	7	단독사업
-	-	-	15/5,136	5,182	55	-	-	-	17/5,651	5,745	55	단독사업
-	-	-	7/1,410	150	15	-	-	-	7/2,507	772	41	단독사업
-	-	-	7/3,180	966	63	-	-	-	12/3,090	766	41	단독사업
-	-	-	10/2,620	857	35	-	-	-	12/2,890	1,012	35	단독사업
-	-	-	11/3,420	2,960	26	-	-	-	12/3,560	2,373	41	단독사업
-	-	-	4/2,331	485	4	-	-	-	5/2,802	133	4	단독사업
-	-	-	6/1,813	906	4	-	-	-	2/568	568	2	단독사업
-	-	-	9/2,471	2,471	9	-	-	-	10/2,208	2,208	10	단독사업
-	-	-	4/2,107	2,107	4	-	-	-	6/1,361	1,361	6	단독사업
-	-	-	8/2,807	2,807	8	-	-	-	8/1,862	1,862	8	단독사업
-	-	-	8/2,172	2,172	8	-	-	-	7/2,365	2,365	7	단독사업
-	-	-	2/874	874	2	-	-	-	6/788	788	6	단독사업
-	-	-	6/1,692	1,692	6	-	-	-	5/1,743	1,743	5	단독사업
-	-	-	7/2,021	2,021	7	-	-	-	6/2,244	2,244	8	단독사업
-	-	-	10/3,317	3,290	12	-	-	-	10/4,147	2,335	10	단독사업
-	-	-	8/2,483	2,483	8	-	-	-	8/1,854	1,277	9	단독사업
-	-	-	20/5,968	5,090	37	-	-	-	21/5,387	3,814	70	단독사업
-	-	-	16/5,778	5,456	16	-	-	-	19/7,528	6,800	18	단독사업

## 25. 농 업 생 산 기 반 Completion Status of Agricultural

단위: 면적...헥타아르  
금액.....천원

시 도	시 군	지구명	인가년월일	공사기간	준공면적 Completed Area			사 업 비 Project Cost			구획크기
					계	답	전	계	국고보조금	지방비	
Province	Si and Gun	Name of Project Unit	Date of Establishment Authorized	Construction Period	Total	Paddy Field	Upland	Total	Government Subsidy	Local Government Subsidy	Block Size (m×m)
		신 리	1998.10.20	'98.11.23~ '99.12.16	60.0	60.0	-	2,000,000	1,332,960	667,040	100×30
		오 성 1	1998.10.20	'98.11.14~ '99.12.16	47.0	47.0	-	1,855,478	1,044,152	811,326	100×30
		오 성 2	1998.10.27	'98.11.18~ '99.12.16	7.0	7.0	-	300,959	155,512	145,447	100×30
		다 산 1	1998.10.20	'98.11.23~ '99.12.16	24.0	24.0	-	785,000	510,968	274,032	100×30
		다 산 2	1998.10.20	'98.11.21~ '99.12.16	10.0	10.0	-	347,000	221,160	125,840	100×30
	예 산 Yesan	대 톨	1998.10.16	'98.11.21~ '99.10.28	134.0	134.0	-	4,712,000	2,914,052	1,797,948	40×100
		옥 전	1998.10.16	'98.11.25~ '99.11. 6	71.0	71.0	-	2,332,000	1,577,336	754,664	40×100
	태 안 Taeon	도 내	1998.10.16	'98.11.10~ '99.10.31	85.4	85.4	-	3,416,000	2,488,192	927,808	100×40
		신 야	1998.10.16	'98.11.12~ '99.10.31	23.2	23.2	-	900,000	613,715	286,285	100×40
		벗 골	1998.10.16	'98.11.12~ '99.10.31	50.1	45.3	4.8	2,376,000	1,399,608	976,392	100×40
		양 잠	1998.10.16	'98.11.10~ '99.10.31	17.5	17.5	-	960,000	532,645	427,355	100×30
		죽 립	1998.10.16	'98.11. 4~ '99.10.31	158.9	158.9	-	6,400,000	4,264,197	2,135,803	100×40
		곳 장 2	1998.10.16	'98.11.10~ '99.10.31	29.1	28.9	0.2	1,619,000	910,856	708,144	100×30
	당 진 Dangjin	성 산 1	1998.11.11	'98.11.11~ '99.11.15	12.0	12.0	-	425,000	244,376	180,624	40×100
		성 산 2	1998.11.13	'98.11.13~ '99.11.12	35.0	35.0	-	1,034,000	614,320	419,680	40×100
		신 시	1998.11.12	'98.11.12~ '99.11.10	19.8	19.8	-	769,000	403,840	365,160	40×100
		마 중	1998.11.17	'98.11.17~ '99.11.10	11.0	11.0	-	463,000	244,376	218,624	40×100
		옥 현 2	1998.11.17	'98.11.17~ '99.11.11	8.2	8.2	-	352,000	161,536	190,464	40×100
		칠 곡 1	1998.11.18	'98.11.18~ '99.11.12	33.4	33.4	-	1,700,000	1,206,261	493,739	40×100
		칠 곡 2	1998.11.14	'98.11.14~ '99.11.12	97.0	97.0	-	2,575,000	1,778,740	796,260	40×100
		칠 곡 3	1998.11.17	'98.11.17~ '99.11.12	22.5	22.5	-	825,000	501,204	323,796	40×100
<b>전 라 북 도</b> <b>Jeollabuk-do</b>		<b>49</b>			<b>1,857.2</b>	<b>1,857.2</b>	<b>-</b>	<b>55,350,597</b>	<b>37,957,324</b>	<b>17,393,273</b>	
	익 산 Iksan	삼 산	1998. 9.25	'98.11.17~ '99. 6.17	37.0	37.0	-	1,018,483	783,697	234,786	100×40
		두 동	1998. 9.25	'98.11.17~ '99. 7. 9	34.0	34.0	-	960,001	720,154	239,847	100×50

# 정비사업준공현황(계속)

## Land and Water Development Projects(Cont'd)

Unit : Area .....ha  
Cost ...1,000 Won

용수로 Irrigation Canal						배수로 Drainage Canal						사업구분  Project Source
간선 Main			지선 Second			간선 Main			지선 Second			
토공 Earth- Works (조/m)	공작물 Structures		토공 Earth- Works (조/m)	공작물 Structures		토공 Earth- Works (조/m)	공작물 Structures		토공 Earth- Works (조/m)	공작물 Structures		
	연장 Length (m)	개소 Place		연장 Length (m)	개소 Place		연장 Length (m)	개소 Place		연장 Length (m)	개소 Place	
-	-	-	10/4,751	4,292	10	-	-	-	11/3,381	3,990	11	단독사업
-	-	-	16/5,611	4,304	12	-	-	-	17/5,134	4,664	12	단독사업
-	-	-	1/598	522	1	-	-	-	4/1,117	979	4	단독사업
-	-	-	4/2,113	2,242	4	-	-	-	7/2,886	2,029	3	단독사업
-	-	-	1/817	1,504	1	-	-	-	2/965	676	1	단독사업
-	-	-	2/1,230	9,860	208	-	-	-	12/2,350	13,210	326	하천개수 병행사업
-	-	-	4/2,470	4,280	124	-	-	-	10/1,540	5,130	178	단독사업
-	-	-	24/10,206	9,760	89	-	-	-	30/9,626	5,087	76	단독사업
-	-	-	6/2,365	2,276	26	-	-	-	6/2,596	1,798	33	단독사업
-	-	-	18/4,932	2,157	59	-	-	-	17/5,800	4,681	57	단독사업
-	-	-	7/3,175	2,539	54	-	-	-	16/4,001	2,614	73	단독사업
-	-	-	35/16,594	14,434	119	-	-	-	42/16,286	9,016	103	단독사업
-	-	-	19/3,462	3,462	76	-	-	-	17/5,877	3,608	120	단독사업
-	-	-	5/2,486	1,232	2	-	-	-	2/549	1,077	4	단독사업
-	-	-	-	3,740	7	-	-	-	9/1,100	2,558	6	단독사업
-	-	-	2/655	2,646	8	-	-	-	9/1,907	2,316	2	단독사업
-	-	-	1/248	808	1	-	-	-	1/176	860	4	단독사업
-	-	-	-	1,039	1	-	-	-	1/56	1,293	4	단독사업
-	-	-	1/126	2,939	12	-	-	-	13/3,222	2,589	4	단독사업
-	-	-	-	8,356	15	-	-	-	7/1,262	3,363	8	단독사업
-	-	-	1/235	1,722	6	-	-	-	4/492	1,677	3	단독사업
-	-	-	<b>557/183,423</b>	<b>136,180</b>	<b>1,505</b>	<b>3/2,068</b>	<b>1,394</b>	<b>23</b>	<b>700/188,060</b>	<b>99,049</b>	<b>2,142</b>	
-	-	-	13/5,077	5,077	11	-	-	-	19/5,277	5,277	63	단독사업
-	-	-	12/4,380	4,380	21	-	-	-	24/4,728	4,728	31	단독사업

## 25. 농 업 생 산 기 반 Completion Status of Agricultural

단위: 면적...헥타아르  
금액.....천원

시 도	시 군	지구명	인가년월일	공사기간	준공면적 Completed Area			사 업 비 Project Cost			구획크기
					계	답	전	계	국고보조금	지방비	
Province	Si and Gun	Name of Project Unit	Date of Establishment Authorized	Construction Period	Total	Paddy Field	Upland	Total	Government Subsidy	Local Government Subsidy	Block Size (m×m)
경 음 Jeongeup	청 천	1998. 9.25	'98.11. 4~	23.0	23.0	-	649,792	510,115	139,677	100×40	
		1998. 9.25	'99. 5.31								
		1998. 9.25	'98.11. 5~	47.0	47.0	-	1,252,402	995,507	256,895	100×40	
	관 청	1998. 9.25	'99. 5.31								
		1998. 9.25	'98.11. 4~	23.0	23.0	-	618,461	487,165	131,296	100×40	
		1998. 9.25	'99. 5.31								
	남 원 Namwon	화 수	1998. 9.25	'98.11. 4~	50.0	50.0	-	1,721,571	1,052,797	668,774	100×40
			1998. 9.25	'99. 5.20							
		숙 계	1998. 9.25	'98.11. 4~	13.0	13.0	-	405,437	273,727	131,710	100×40
			1998. 9.25	'99. 5.19							
		백 평	2 1998. 9.25	'98.11. 4~	21.0	21.0	-	702,258	442,175	260,083	100×40
			1998. 9.25	'99. 6.10							
		노 촌	1998. 9.25	'98.11. 4~	10.0	10.0	-	336,615	210,559	126,056	100×40
			1998. 9.25	'99. 6.10							
		월 산	1998. 9.25	'98.11. 4~	40.0	40.0	-	1,410,850	842,237	568,613	100×40
			1998. 9.25	'99. 6.15							
	방 동	1998. 9.25	'98.11. 4~	71.0	71.0	-	2,459,655	1,494,971	964,684	100×40	
		1998. 9.25	'99. 5.22								
	강 석	1 1998. 9.25	'98.11. 4~	89.0	89.0	-	3,069,124	1,873,978	1,195,146	100×40	
		1998. 9.25	'99. 5.18								
강 석	2 1998. 9.25	'98.11. 4~	61.0	61.0	-	2,195,958	1,284,412	911,546	100×40		
	1998. 9.25	'99. 5.22									
상 우	1998. 9.25	'98.11. 4~	15.0	15.0	-	443,109	315,839	127,270	100×40		
	1998. 9.25	'99. 6. 5									
부 동	1998. 9.25	'98.11. 4~	34.0	34.0	-	1,189,307	715,901	473,406	100×30		
	1998. 9.25	'99. 6. 5									
진 안 Jinan	관 암	1998. 9.30	'98.10.30~	14.0	14.0	-	445,986	296,534	149,452	100×40	
		1998. 9.30	'99. 5.20								
	주 천	1998. 9.30	'98.10.30~	23.0	23.0	-	781,208	487,167	294,041	100×40	
		1998. 9.30	'99. 5.20								
안 평	1998. 9.30	'98.10.30~	19.0	19.0	-	660,792	402,445	258,347	100×40		
	1998. 9.30	'99. 5.20									
무 룡	1998. 9.30	'98.10.30~	22.0	22.0	-	850,454	465,984	384,470	100×40		
	1998. 9.30	'99. 5.20									
무 주 Muju	삼 유	1998.10. 2	'98.11. 6~	53.0	53.0	-	1,569,824	1,064,160	505,664	100×40	
		1998. 9.25	'99. 6.24								
장 수 Jangsu	송 계	1998. 9.25	'98.11. 6~	24.0	24.0	-	894,125	479,014	415,111	100×40	
		1998. 9.25	'99. 5.30								
장 척	2 1998. 9.25	'98.11. 5~	14.0	14.0	-	439,276	282,415	156,861	100×50		
	1998. 9.25	'99. 5.30									
임 실 Imsil	오 암	1998. 9.30	'98.11. 4~	31.0	31.0	-	959,480	656,604	302,876	100×30	
		1998. 9.30	'99. 6.11								
	금 암	1998. 9.30	'98.11. 4~	28.0	28.0	-	967,682	593,098	374,584	100×30	
		1998. 9.30	'99. 6.16								
천 담	1998. 9.30	'98.11. 4~	19.0	19.0	-	718,004	402,435	315,569	100×30		
	1998. 9.30	'99. 6.15									
금 동	1998. 9.30	'98.11. 4~	13.0	13.0	-	515,598	275,350	240,248	100×30		
	1998. 9.30	'99. 6.14									

# 정비사업준공현황(계속)

## Land and Water Development Projects(Cont'd)

Unit : Area ..... ha  
Cost ... 1,000 Won

용수로 Irrigation Canal						배수로 Drainage Canal						사업구분  Project Source
간선 Main			지선 Second			간선 Main			지선 Second			
토공 Earth- Works (조/m)	공작물 Structures		토공 Earth- Works (조/m)	공작물 Structures		토공 Earth- Works (조/m)	공작물 Structures		토공 Earth- Works (조/m)	공작물 Structures		
	연장 Length (m)	개소 Place		연장 Length (m)	개소 Place		연장 Length (m)	개소 Place		연장 Length (m)	개소 Place	
-	-	-	-	702	3	-	-	-	1/2,049	2,606	54	단독사업
-	-	-	1/250	3,682	31	-	-	-	1/1,628	2,816	60	단독사업
-	-	-	-	-	-	-	-	-	1/1,510	2,746	54	단독사업
-	-	-	21/6,438	5,738	41	-	-	-	20/5,432	-	44	단독사업
-	-	-	-	2,042	-	-	-	-	8/2,353	-	16	단독사업
-	-	-	12/3,224	3,180	23	-	-	-	14/3,239	-	58	단독사업
-	-	-	6/1,382	1,382	22	-	-	-	6/1,582	278	21	단독사업
-	-	-	10/4,129	4,129	20	-	-	-	4/4,650	-	74	단독사업
-	-	-	30/7,612	7,426	47	-	1,325	-	29/8,002	-	99	단독사업
-	-	-	23/9,963	-	-	-	-	-	26/10,081	-	-	단독사업
-	-	-	15/5,497	5,437	52	-	-	-	42/16,734	-	-	단독사업
-	-	-	8/2,345	2,345	15	-	-	-	16/1,412	-	9	단독사업
-	-	-	15/4,743	876	13	-	-	-	14/3,784	708	68	단독사업
-	-	-	-	1,234	9	-	-	-	-	1,895	24	단독사업
-	-	-	-	3,262	26	-	-	-	-	1,217	13	단독사업
-	-	-	-	2,412	19	1/956	33	11	-	1,212	14	단독사업
-	-	-	-	3,504	11	2/1,112	36	12	5/1,811	775	31	단독사업
-	-	-	28/8,544	8,544	28	-	-	-	25/3,805	3,805	25	단독사업
-	-	-	-	3,624	9	-	-	-	8/2,275	1,343	30	단독사업
-	-	-	-	1,974	7	-	-	-	-	1,026	4	단독사업
-	-	-	14/3,360	3,192	52	-	-	-	15/3,580	1,253	74	단독사업
-	-	-	9/3,645	2,952	25	-	-	-	14/3,840	1,804	57	단독사업
-	-	-	9/1,846	1,698	13	-	-	-	9/1,544	1,112	20	단독사업
-	-	-	6/1,094	897	9	-	-	-	9/1,809	524	39	단독사업

## 25. 농 업 생 산 기 반 Completion Status of Agricultural

단위: 면적...헥타아르  
금액.....천원

시 도	시 군	지구명	인가년월일	공사기간	준공면적 Completed Area			사 업 비 Project Cost			구획크기	
					계	답	전	계	국고보조금	지방비		
Province	Si and Gun	Name of Project Unit	Date of Establishment Authorized	Construction Period	Total	Paddy Field	Upland	Total	Government Subsidy	Local Government Subsidy	Block Size (m × m)	
전라남도 Jeollanam-do	순창 Sunchang	외량	1998. 9.30	'98.11. 4~ '99. 6.16	24.0	24.0	-	1,015,882	508,339	507,543	100×30	
		학정	1998. 9.30	'98.11. 4~ '99. 6.16	22.0	22.0	-	811,261	465,977	345,284	100×30	
		내동	1998. 9.30	'98.11. 4~ '99. 6.19	31.5	31.5	-	664,626	434,792	229,834	100×40	
		안동	1998. 9.30	'98.11. 4~ '99. 6.19	22.7	22.7	-	455,397	330,144	125,253	100×40	
		용내	1998. 9.30	'98.11. 4~ '99. 6. 1	28.9	28.9	-	637,692	374,364	263,328	100×40	
		금천	1998. 9.30	'98.11. 4~ '99. 6.19	40.1	40.1	-	1,193,896	635,694	558,202	100×40	
		성현	1998. 9.30	'98.11. 4~ '99. 6.10	15.5	15.5	-	385,651	183,134	202,517	100×40	
	고창 Gochang	내적	1998. 9.30	'98.11. 4~ '99. 6.10	13.5	13.5	-	300,651	183,134	117,517	100×40	
		백양	1998. 4.28	'98.11. 3~ '99. 5.20	57.0	57.0	-	1,510,225	1,207,302	302,923	100×40	
		장호	1998. 4.28	'98.11. 3~ '99. 5.20	121.0	121.0	-	3,157,273	2,510,206	647,067	100×40	
		산림	1998. 4.28	'98.11. 3~ '99. 5.20	45.0	45.0	-	1,193,249	953,145	240,104	100×50	
		제하	1998. 4.28	'98.11. 3~ '99. 5.20	39.0	39.0	-	982,910	783,697	199,213	100×40	
		각동	1998. 4.28	'98.11. 3~ '99. 5.20	77.0	77.0	-	2,085,894	1,664,057	421,837	100×100	
		석암	1998. 4.28	'98.11. 3~ '99. 5.20	56.0	56.0	-	1,485,054	1,186,128	298,926	100×40	
		부정	1998. 4.28	'98.11. 3~ '99. 5.20	77.0	77.0	-	2,038,682	1,630,946	407,736	100×40	
		부덕	1998. 4.28	'98.11. 3~ '99. 5.20	31.0	31.0	-	821,318	656,620	164,698	100×30	
		호동	1998. 4.28	'98.11. 3~ '99. 5.20	37.0	37.0	-	981,560	783,697	197,863	100×40	
		신평	1998. 4.28	'98.11. 3~ '99. 5.20	67.0	67.0	-	1,843,425	1,385,135	458,290	100×40	
		용산	1998. 4.28	'98.11. 3~ '99. 5.20	63.0	63.0	-	1,857,304	1,334,403	522,901	100×50	
		두평	1998. 4.28	'98.11. 3~ '99. 5.20	50.0	50.0	-	1,576,432	1,059,050	517,382	100×30	
	부안 Buan	주산	1998. 4.28	'98.11. 3~ '99. 5.20	37.0	37.0	-	982,910	783,697	199,213	100×40	
		장춘	1999. 9.25	'98.11. 3~ '99. 5.20	46.0	46.0	-	1,335,796	929,463	406,333	100×40	
		각동	1999. 9.25	'98.11. 3~ '99. 5.31	28.0	28.0	-	798,057	565,760	232,297	100×40	
			49			1,874.8	1,863.7	11.1	69,070,042	43,369,118	25,680,924	

# 정 비 사 업 준 공 현 황 (계속)

## Land and Water Development Projects(Cont'd)

Unit : Area .....ha  
Cost ...1,000 Won

용 수 로 Irrigation Canal						배 수 로 Drainage Canal						사업구분  Project Source
간 선 Main			지 선 Second			간 선 Main			지 선 Second			
토 공 Earth- Works (조/m)	공작물 Structures		토 공 Earth- Works (조/m)	공작물 Structures		토 공 Earth- Works (조/m)	공작물 Structures		토 공 Earth- Works (조/m)	공작물 Structures		
	연장 Length (m)	개소 Place		연장 Length (m)	개소 Place		연장 Length (m)	개소 Place		연장 Length (m)	개소 Place	
-	-	-	11/3,624	3,116	18	-	-	-	12/2,747	1,676	45	단 독 사 업
-	-	-	13/3,062	2,572	23	-	-	-	18/3,312	1,060	63	단 독 사 업
-	-	-	17/4,962	-	106	-	-	-	17/3,052	-	-	단 독 사 업
-	-	-	12/3,627	-	38	-	-	-	9/2,028	-	-	단 독 사 업
-	-	-	18/4,412	-	94	-	-	-	16/3,457	-	-	단 독 사 업
-	-	-	20/6,727	-	84	-	-	-	19/1,851	-	-	단 독 사 업
-	-	-	5/1,518	-	61	-	-	-	2/475	-	-	단 독 사 업
-	-	-	6/1,165	-	64	-	-	-	9/2,021	-	-	단 독 사 업
-	-	-	16/6,586	1,300	20	-	-	-	21/7,312	1,373	80	단 독 사 업
-	-	-	29/9,457	9,442	32	-	-	-	35/8,808	6,316	81	단 독 사 업
-	-	-	11/4,022	2,724	51	-	-	-	10/3,624	1,902	60	단 독 사 업
-	-	-	15/4,384	3,850	17	-	-	-	16/4,261	1,831	49	단 독 사 업
-	-	-	14/5,853	4,048	48	-	-	-	14/5,674	3,868	41	단 독 사 업
-	-	-	12/4,515	1,495	23	-	-	-	16/3,307	2,662	55	단 독 사 업
-	-	-	19/7,666	2,143	29	-	-	-	19/7,346	2,409	40	단 독 사 업
-	-	-	8/3,318	2,785	14	-	-	-	19/4,317	3,630	65	단 독 사 업
-	-	-	9/4,561	4,603	30	-	-	-	18/4,307	5,848	86	단 독 사 업
-	-	-	22/7,549	4,764	89	-	-	-	34/8,486	11,395	122	단 독 사 업
-	-	-	18/7,340	6,250	61	-	-	-	20/6,156	10,023	141	단 독 사 업
-	-	-	19/5,860	5,640	47	-	-	-	19/2,653	7,200	93	단 독 사 업
-	-	-	13/4,125	1,759	21	-	-	-	16/2,446	2,731	67	단 독 사 업
-	-	-	8/2,426	-	11	-	-	-	19/6,084	-	44	단 독 사 업
-	-	-	10/3,135	-	17	-	-	-	12/3,211	-	28	단 독 사 업
7/2,531	17,791	140	537/191,323	159,034	1,474	113/16,642	7,916	200	693/170,683	34,577	2,005	

## 25. 농 업 생 산 기 반 Completion Status of Agricultural

단위: 면적...헥타아르  
금액.....천원

시 도	시 군	지구명	인가년월일	공사기간	준공면적 Completed Area			사 업 비 Project Cost			구획크기
					계	답	전	계	국고보조금	지방비	
Province	Si and Gun	Name of Project Unit	Date of Establishment Authorized	Construction Period	Total	Paddy Field	Upland	Total	Government Subsidy	Local Government Subsidy	Block Size (m×m)
순 천	Suncheon	금 산	1998.10.30	'98.11. 4~ '99. 5.31	15.2	15.2	-	640,000	338,000	302,000	100×30
		나 주	입 석	1998. 8.28	'98.11.20~ '99. 5.20	20.2	20.2	-	793,462	476,462	317,000
곡 성	Gokseong	철 봉	1998. 8.28	'98.11.20~ '99. 5.20	7.1	7.1	-	443,324	200,000	243,324	100×30
		곡 곡	1998. 9.22	'98.10.26~ '99. 5.31	34.5	34.5	-	1,001,199	800,959	200,240	100×30
고 흥	Goheung	지 동	1998. 9.22	'98.10.26~ '99. 6.15	57.7	57.7	-	1,738,968	1,391,174	347,794	100×30
		신 양	1998. 9.28	'98.11. 9~ '99. 5.31	36.9	36.9	-	1,329,000	837,000	492,000	100×30
보 성	Boseong	운 대	1998. 9.28	'98.11. 5~ '99. 5.31	24.9	24.9	-	831,000	578,000	253,000	100×30
		남 양	1998. 9.28	'98.11. 6~ '99. 5.31	28.7	28.7	-	1,069,000	670,000	399,000	100×30
		동 교	1998. 9.28	'98.11.10~ '99. 5.31	84.3	84.3	-	2,833,000	1,881,000	952,000	100×30
화 순	Hwasun	자 세	1998. 9.28	'98.11.11~ '99. 5.31	49.9	49.9	-	1,682,000	1,108,000	574,000	100×30
		화 동	1998. 9.28	'98.11. 9~ '99. 5.31	15.3	15.3	-	528,000	340,000	188,000	100×30
		벽 송	1998. 9.28	'98.11. 1~ '99. 5.30	27.9	27.9	-	1,824,000	752,000	1,072,000	100×30
		어 리	1998. 9.28	'98.11. 1~ '99. 5.30	18.9	18.9	-	1,329,000	560,000	769,000	100×30
장 흥	Jangheung	읍 애	1998. 9.28	'98.11. 1~ '99. 5.30	23.5	23.5	-	1,199,000	607,000	592,000	100×30
		송 정	1998. 9.28	'98.11. 1~ '99. 5.30	63.0	63.0	-	4,624,000	1,876,000	2,748,000	100×30
		기 산	1998. 9.22	'98.10.29~ '99. 5.30	104.0	104.0	-	2,415,649	1,932,519	483,130	100×30
		기 동	1998. 9.22	'98.11. 2~ '99. 5.30	103.0	103.0	-	2,185,820	1,748,656	437,164	100×30
강 진	Gangjin	월 송	1998. 9.22	'98.10.28~ '99. 5.30	88.7	88.7	-	2,659,662	2,127,729	531,933	100×30
		사 초	1998. 9.28	'98.11. 5~ '99. 5.30	43.8	43.8	-	1,809,000	1,108,728	700,272	100×30
		장 등	1998. 9.28	'98.11. 5~ '99. 5.30	18.5	18.5	-	791,000	461,131	329,869	100×30
영 암	Yeongam	지 석	1998. 9.28	'98.11. 5~ '99. 5.30	18.8	18.8	-	909,000	497,002	411,998	100×30
		기 동	1998. 9.28	'98.10.28~ '99. 5.30	38.7	38.7	-	1,516,550	952,550	564,000	30×100
		무 안	남 안	1998.10.20	'98.11.18~ '99. 5.30	37.0	37.0	-	1,391,000	819,000	572,000
		송 정	1998.10.20	'98.11.18~ '99. 5.30	43.0	43.0	-	1,409,000	970,000	439,000	100×30



# 정 비 사 업 준 공 현 황 (계속)

## Land and Water Development Projects(Cont'd)

Unit : Area ..... ha  
Cost ... 1,000 Won

용 수 로 Irrigation Canal						배 수 로 Drainage Canal						사업구분  Project Source
간 선 Main			지 선 Second			간 선 Main			지 선 Second			
토 공 Earth- Works (조/m)	공작물 Structures		토 공 Earth- Works (조/m)	공작물 Structures		토 공 Earth- Works (조/m)	공작물 Structures		토 공 Earth- Works (조/m)	공작물 Structures		
	연장 Length (m)	개소 Place		연장 Length (m)	개소 Place		연장 Length (m)	개소 Place		연장 Length (m)	개소 Place	
-	-	-	-	2,139	9	-	-	-	-	279	9	단독사업
6/2,497	1,750	20	-	-	-	9/2,860	1,000	21	-	-	-	단독사업
1/34	865	21	-	-	-	4/1,052	178	11	-	-	-	단독사업
-	-	-	17/5,483	4,867	31	-	-	-	10/2,464	45	51	단독사업
-	-	-	24/7,628	4,969	43	-	-	-	23/6,026	450	50	단독사업
-	-	-	14/4,088	3,939	22	-	-	-	15/3,512	815	44	단독사업
-	-	-	9/3,709	3,099	29	-	-	-	17/4,316	384	39	단독사업
-	-	-	16/4,919	1,788	68	-	-	-	14/3,751	1,098	76	단독사업
-	-	-	42/12,724	5,667	137	-	-	-	34/9,446	1,251	155	단독사업
-	-	-	21/8,436	2,771	97	-	-	-	19/6,153	847	107	단독사업
-	-	-	5/1,822	815	31	-	-	-	4/884	309	23	단독사업
-	-	-	14/6,011	5,165	73	-	-	-	9/2,215	-	37	단독사업
-	-	-	14/3,580	3,410	23	-	-	-	9/2,806	-	64	단독사업
-	-	-	9/4,224	4,274	20	-	-	-	10/2,806	-	29	단독사업
-	-	-	41/13,931	7,944	100	-	-	-	48/12,446	314	212	단독사업
-	-	-	32/11,108	7,992	21	-	-	-	26/8,959	1,785	20	단독사업
-	-	-	29/10,075	9,191	28	1/3,180	3,180	1	23/4,743	802	10	단독사업
-	-	-	29/13,853	13,853	29	-	-	-	33/13,083	4,922	11	하천개수 병행사업
-	-	-	15/1,756	3,539	31	-	-	-	16/1,292	3,824	41	단독사업
-	-	-	4/2,070	1,591	79	-	-	-	4/1,219	40	42	단독사업
-	-	-	10/486	2,532	36	-	-	-	10/2,075	574	61	단독사업
-	-	-	16/5,388	3,542	53	-	-	-	19/4,463	299	62	단독사업
-	-	-	11/4,781	4,214	23	-	-	-	32/4,011	430	70	단독사업
-	-	-	7/4,732	2,267	16	-	-	-	12/3,727	835	21	단독사업

## 25. 농 업 생 산 기 반 Completion Status of Agricultural

단위: 면적...헥타아르  
금액.....천원

시 도	시 군	지구명	인가년월일	공사기간	준공면적 Completed Area			사 업 비 Project Cost			구획크기	
					계	답	전	계	국고보조금	지방비		
Province	Si and Gun	Name of Project Unit	Date of Establishment Authorized	Construction Period	Total	Paddy Field	Upland	Total	Government Subsidy	Local Government Subsidy	Block Size (m×m)	
	합 평 Hampyeong	성 재	1998.10.20	'98.11.18~ '99. 5.30	18.9	18.9	-	663,000	419,000	244,000	100×30	
		신 월	1998.10.20	'98.11.18~ '99. 5.30	12.4	12.4	-	407,000	288,000	119,000	100×30	
		매 안	1998.10.20	'98.11.18~ '99. 5.30	24.9	24.9	-	796,000	558,000	238,000	100×30	
		가 동	1998.10. 1	'98.10.31~ '99. 5.30	53.5	45.8	7.7	2,107,000	1,366,000	741,000	100×30	
		송 노	1998.10. 1	'98.10.31~ '99. 5.30	36.0	32.6	3.4	1,533,000	933,000	600,000	100×30	
		영 광 Yeonggwang	풍 암	1998. 9.28	'98.11. 3~ '99. 5.30	38.2	38.2	-	1,385,000	857,000	528,000	30×100
			원 흥	1998. 9.28	'98.11. 3~ '99. 5.30	47.4	47.4	-	1,636,000	1,030,000	606,000	30×100
			봉 서	1998. 9.28	'98.11. 3~ '99. 5.30	36.5	36.5	-	1,355,000	811,000	544,000	30×100
		장 성 Jangseong 신 안 Sinan	월 곡	1998. 9.28	'98.11. 3~ '99. 5.30	48.4	48.4	-	1,953,000	1,076,000	877,000	30×100
			신 계	1998. 9.28	'98.11. 3~ '99. 5.30	49.8	49.8	-	1,720,000	1,098,000	622,000	30×100
	사 동		1998. 9.28	'98.11. 3~ '99. 5.30	61.9	61.9	-	2,210,000	1,358,000	852,000	30×100	
	내 계		1998.10.12	'98.11. 4~ '99. 5.31	63.7	63.7	-	1,437,000	869,000	568,000	100×30	
	대 전		1998. 9.28	'98.11. 5~ '99. 5.31	25.5	25.5	-	926,000	562,000	364,000	100×40	
	기 동		1998. 9.28	'98.11. 4~ '99. 5.31	43.0	43.0	-	1,375,000	949,000	426,000	100×40	
	읍 동		1998. 9.28	'98.11. 5~ '99. 5.31	73.9	73.9	-	2,600,000	1,617,000	983,000	100×40	
	백 길		1998. 9.28	'98.11. 6~ '99. 5.31	33.5	33.5	-	1,247,000	744,000	503,000	100×40	
	가 산		1998. 9.28	'98.11. 4~ '99. 5.31	20.0	20.0	-	668,000	452,000	216,000	100×40	
	평 진		1998. 9.28	'98.11. 5~ '99. 5.31	12.0	12.0	-	445,000	259,000	186,000	100×40	
	진 도 Jindo	읍 리	1998. 9.28	'98.11. 5~ '99. 5.31	17.9	17.9	-	655,000	386,000	269,000	100×40	
		병 풍	1998. 9.28	'98.11. 4~ '99. 5.27	32.2	32.2	-	1,023,208	725,208	298,000	100×40	
		귀 성	1998.10.13	'98.11.25~ '99. 5.30	43.0	43.0	-	2,307,200	1,402,000	905,200	30×100	
		신 동	1998. 9.28	'98.11.12~ '99. 5.30	58.0	58.0	-	2,839,000	2,010,000	829,000	30×100	
		완 도 Wando	신 리	1998. 9.10	'98.10.28~ '99. 5.30	6.7	6.7	-	277,000	194,000	83,000	100×30
관 산			1998. 9.10	'98.11. 3~ '99. 5.31	8.5	8.5	-	337,000	241,000	96,000	100×30	

# 정 비 사 업 준 공 현 황 (계속)

## Land and Water Development Projects(Cont'd)

Unit : Area .....ha  
Cost ... 1,000 Won

용 수 로 Irrigation Canal						배 수 로 Drainage Canal						사업구분  Project Source
간 선 Main			지 선 Second			간 선 Main			지 선 Second			
토 공 Earth- Works (조/m)	공작물 Structures		토 공 Earth- Works (조/m)	공작물 Structures		토 공 Earth- Works (조/m)	공작물 Structures		토 공 Earth- Works (조/m)	공작물 Structures		
	연장 Length (m)	개소 Place		연장 Length (m)	개소 Place		연장 Length (m)	개소 Place		연장 Length (m)	개소 Place	
-	-	-	3/1,948	1,859	6	-	-	-	5/2,837	1,078	9	단독사업
-	-	-	2/2,202	1,623	4	-	-	-	2/721	-	5	단독사업
-	-	-	7/2,572	2,336	13	-	-	-	9/2,579	794	21	단독사업
-	-	-	14/6,982	3,650	25	-	-	-	15/5,990	925	37	단독사업
-	-	-	15/5,589	5,163	27	-	-	-	20/5,015	6,500	51	단독사업
-	1,299	18	2/442	3,418	20	1/29	505	20	1/29	550	36	단독사업
-	2,570	12	-	3,124	12	17/1,800	1,180	21	17/2,045	500	20	단독사업
-	1,240	20	-	3,394	14	16/971	350	20	17/980	540	32	단독사업
-	1,457	22	-	4,814	22	19/2,688	283	39	19/2,688	-	60	단독사업
-	4,222	7	-	1,646	8	25/2,738	240	32	24/2,738	590	40	단독사업
-	4,388	20	-	2,534	22	21/1,324	1,000	35	15/1,525	800	32	단독사업
-	-	-	19/6,528	6,036	52	-	-	-	15/4,587	598	55	단독사업
-	-	-	4/2,308	518	14	-	-	-	13/2,632	-	15	단독사업
-	-	-	11/3,704	662	25	-	-	-	23/4,798	344	37	단독사업
-	-	-	25/8,448	3,470	45	-	-	-	31/7,555	-	45	단독사업
-	-	-	7/2,628	846	18	-	-	-	14/3,036	652	35	단독사업
-	-	-	6/1,983	1,070	9	-	-	-	8/2,174	-	18	단독사업
-	-	-	4/3,704	365	6	-	-	-	5/4,798	-	3	단독사업
-	-	-	12/3,171	1,827	21	-	-	-	14/2,444	-	19	단독사업
-	-	-	12/3,886	871	25	-	-	-	16/3,889	-	19	단독사업
-	-	-	2/1,260	4,020	36	-	-	-	7/3,200	120	81	단독사업
-	-	-	1/189	4,317	21	-	-	-	3/884	740	54	단독사업
-	-	-	3/1,055	996	10	-	-	-	2/1,074	156	18	단독사업
-	-	-	6/1,173	572	13	-	-	-	8/1,144	175	18	단독사업

## 25. 농 업 생 산 기 반 Completion Status of Agricultural

단위: 면적...헥타아르  
금액.....천원

시 도	시 군	지구명	인가년월일	공사기간	준공면적 Completed Area			사 업 비 Project Cost			구획크기
					계	답	전	계	국고보조금	지방비	
Province	Si and Gun	Name of Project Unit	Date of Establishment Authorized	Construction Period	Total	Paddy Field	Upland	Total	Government Subsidy	Local Government Subsidy	Block Size (m×m)
경 상 북 도 Gyeongsangbuk-do		셋 개	1998. 9.10	'98.11. 2~ '99. 5.30	5.5	5.5	-	217,000	152,000	65,000	100×30
		65			1,990.9	1,989.4	1.5	64,112,523	44,081,257	20,031,266	
	경 주 Gyeongju	시 동	1998.10.27	'98.12. 5~ '99. 8. 2	31.5	31.5	-	1,594,767	817,658	777,109	100×20
	안 동 Andong	마 애	1998.10.27	'98.10.27~ '99. 5.31	30.3	30.3	-	1,218,796	829,129	389,667	100×40
		어 은 골	1998.11. 5	'98.11. 5~ '99. 5.31	16.8	16.8	-	582,825	391,396	191,429	100×40
		용 정	1998.10.27	'98.10.27~ '99. 5.31	12.2	12.2	-	461,480	312,166	149,314	100×30
	구 미 Gumi	다 곡	1998.11. 5	'98.12. 5~ '99.12.20	22.4	22.4	-	663,577	491,384	172,193	100×30
		무 수	1998.11. 5	'98.12. 7~ '99.12.22	28.5	28.5	-	1,064,509	607,159	457,350	100×30
		안 곡	1998.11. 5	'98.12. 4~ '99.12.20	20.6	20.6	-	827,928	453,889	374,039	100×30
	영 주 Yeongju	수 나 리	1998. 6.25	'98.11.17~ '99. 5.27	37.0	37.0	-	1,048,350	780,027	268,323	100×30
		감 곡	1998. 6.25	'98.11.17~ '99. 5.15	21.2	21.2	-	622,579	470,435	152,144	100×30
		양 중	1998. 6.25	'98.11.13~ '99. 5.11	11.0	11.0	-	311,503	240,101	71,402	100×30
		화 감 들	1998. 6.25	'98.11.12~ '99. 5.14	28.4	28.4	-	834,602	665,398	169,204	100×30
		지 경	1998. 6.25	'98.11.12~ '99. 5.26	17.1	17.1	-	478,235	374,294	103,941	100×30
		이 계	1998. 6.25	'98.11. 9~ '99. 5.27	35.9	35.9	-	1,020,221	759,206	261,015	100×30
		의 산 들	1998. 6.25	'98.11.12~ '99. 5.15	15.6	15.6	-	493,105	363,988	129,117	100×30
	영 천 Yeongcheon	상 송	1998.11.20	'99. 2.12~ '99. 7.11	16.0	14.5	1.5	390,152	222,098	168,054	100×30
	상 주 Sangju	우 물	1998.10.30	'98.11.10~ '99.12.31	16.0	16.0	-	487,619	390,095	97,524	100×30
		물 량	1998.10.30	'98.11.10~ '99.12.31	80.0	80.0	-	2,177,870	1,742,296	435,574	100×30
		이 촌	1998.10.30	'98.11.10~ '99.12.31	46.0	46.0	-	1,304,719	1,043,775	260,944	100×30
		중 소	1998.10.30	'98.11.10~ '99.12.31	65.0	65.0	-	1,855,181	1,484,114	371,067	100×30
		서 만	1998.10.30	'98.11.10~ '99.12.31	15.0	15.0	-	459,229	367,383	91,846	100×30
		삼 곡	1998.10.30	'98.11.10~ '99.12.31	50.0	50.0	-	1,649,826	1,319,860	329,966	100×30
	평 온	1998.10.30	'98.11.10~ '99.12.31	36.0	36.0	-	1,148,445	918,756	229,689	100×30	

# 정비사업준공현황(계속)

## Land and Water Development Projects(Cont'd)

Unit : Area .....ha  
Cost ....1,000 Won

용수로 Irrigation Canal						배수로 Drainage Canal						사업구분  Project Source
간선 Main			지선 Second			간선 Main			지선 Second			
토공 Earth- Works (조/m)	공작물 Structures		토공 Earth- Works (조/m)	공작물 Structures		토공 Earth- Works (조/m)	공작물 Structures		토공 Earth- Works (조/m)	공작물 Structures		
	연장 Length (m)	개소 Place		연장 Length (m)	개소 Place		연장 Length (m)	개소 Place		연장 Length (m)	개소 Place	
-	-	-	3/747	335	7	-	-	-	3/924	212	11	단독사업
51/19,778	10,222	209	331/124,491	219,493	1,122	46/16,938	10,586	174	191/70,213	104,616	717	
-	-	-	12/4,532	4,532	33	-	-	-	4/1,913	1,913	18	단독사업
-	-	-	-	4,009	18	-	-	-	-	3,588	16	단독사업
-	-	-	-	1,547	7	-	-	-	-	438	2	단독사업
-	-	-	-	1,889	5	-	-	-	-	1,238	5	단독사업
-	-	-	4/2,663	2,663	26	-	-	-	5/586	586	12	단독사업
-	-	-	14/3,624	2,715	93	-	-	-	7/1,657	1,657	63	단독사업
-	-	-	12/3,156	3,130	72	-	-	-	6/1,237	1,237	49	단독사업
11/3,968	1,976	97	-	-	-	10/4,165	706	101	-	-	-	단독사업
5/2,025	1,915	17	-	-	-	7/2,317	1,912	19	-	-	-	단독사업
5/1,137	1,137	31	-	-	-	1/429	560	10	-	-	-	단독사업
12/3,730	886	27	-	-	-	4/833	833	-	-	-	-	단독사업
5/3,546	288	15	-	-	-	2/1,642	179	9	-	-	-	단독사업
8/3,548	2,196	20	-	-	-	13/4,606	466	22	-	-	-	단독사업
5/1,824	1,824	2	-	-	-	4/1,087	546	-	-	-	-	단독사업
-	-	-	-	1,330	1	-	-	-	-	-	-	단독사업
-	-	-	12/3,493	3,376	24	-	-	-	-	437	6	단독사업
-	-	-	40/11,143	8,319	81	-	-	-	25/6,734	2,633	11	단독사업
-	-	-	15/2,343	5,040	30	-	-	-	10/4,127	3,860	15	단독사업
-	-	-	12/8,402	7,951	23	-	-	-	-	6,738	20	단독사업
-	-	-	5/2,120	812	10	-	-	-	1/2,565	660	13	단독사업
-	-	-	12/13,578	6,789	23	-	-	-	11/6,983	4,564	11	단독사업
-	-	-	16/7,058	5,664	33	-	-	-	-	2,702	15	단독사업

## 25. 농 업 생 산 기 반 Completion Status of Agricultural

단위: 면적...헥타아르  
금액.....천원

시 도	시 군	지구명	인가년월일	공사기간	준공면적 Completed Area			사 업 비 Project Cost			구획크기
					계	답	전	계	국고보조금	지방비	
Province	Si and Gun	Name of Project Unit	Date of Establishment Authorized	Construction Period	Total	Paddy Field	Upland	Total	Government Subsidy	Local Government Subsidy	Block Size (m×m)
		예 주	1998.10.30	'98.11.10~ '99.12.31	38.0	38.0	-	1,295,436	1,036,348	259,088	100×30
		대 전	1998.10.30	'98.11.10~ '99.12.31	14.0	14.0	-	457,269	365,815	91,454	100×30
		예 의	1998.10.30	'98.11.10~ '99.12.31	32.0	32.0	-	1,310,572	1,048,457	262,115	100×30
		덕 가	1998.10.30	'98.11.10~ '99.12.31	22.0	22.0	-	730,224	584,179	146,045	100×30
		북 천	1998.10.30	'98.11.10~ '99.12.31	26.0	26.0	-	804,741	643,792	160,949	100×30
		하 홀	1998.10.30	'98.11.10~ '99.12.31	6.0	6.0	-	181,470	145,176	36,294	100×30
		우 산	1998.10.30	'98.11.10~ '99.12.31	27.0	27.0	-	723,756	579,000	144,756	100×30
		이 안 천	1998.10.30	'98.11.10~ '99.12.31	22.0	22.0	-	740,717	592,573	148,144	100×30
		두 곡	1998.10.30	'98.11.10~ '99.12.31	40.0	40.0	-	1,264,779	1,011,823	252,956	100×30
	문 경 Mungyeong	고 요	1998.11. 5	'98.12. 4~ '99. 6. 5	17.7	17.7	-	696,990	381,614	315,376	100×30
		달 지	1998.11. 5	'98.12. 3~ '99. 4.24	3.9	3.9	-	130,994	84,275	46,719	100×40
		이 곡	1998.11. 5	'98.11.30~ '99. 6. 2	8.6	8.6	-	287,745	184,973	102,772	100×30
	군 위 Gunwi	사 리	1998.10.27	'98.12. 7~ '99.10. 8	33.5	33.5	-	1,167,777	736,089	431,688	100×20
	의 성 Uiseong	상 화	1998.10.30	'98.11.18~ '99. 6. 7	21.1	21.1	-	778,713	463,537	315,176	100×30
		검 곡	1998.10.30	'98.11.23~ '99. 7.26	17.7	17.7	-	764,747	402,228	362,519	100×30
	청 송 Cheongsong	굽 바 들	1998.10.30	'98.12. 5~ '99. 7. 2	13.8	13.8	-	518,921	302,812	216,109	100×30
		한 실 들	1998.10.30	'98.12. 5~ '99. 7. 2	19.8	19.8	-	872,953	433,058	439,895	100×30
	영 양 Yeongyang	정 족	1998. 9.30	'98.12. 3~ '99. 7. 3	33.6	33.6	-	672,927	457,197	215,730	100×30
		안 들	1998. 9.30	'98.11.30~ '99. 6.30	15.8	15.8	-	402,700	201,599	201,101	100×30
		큰 들	1998. 9.30	'98.11.30~ '99. 6.30	19.0	19.0	-	460,511	244,435	216,076	100×30
		계 리	1998. 9.30	'98.12. 3~ '99. 6.30	31.8	31.8	-	710,632	400,465	310,167	100×30
	영 덕 Yeongdeok	기암·칠성	1998.10.27	'98.12.10~ '99. 5.31	32.2	32.2	-	1,327,364	727,538	599,826	30×100
		중 화	1998.10.27	'98.12.21~ '99. 6.23	22.0	22.0	-	968,000	482,394	485,606	30×100
		삼 계	1998.10.27	'98.12.14~ '99. 5.31	7.1	7.1	-	307,424	155,682	151,742	30×100

# 정비사업준공현황(계속)

## Land and Water Development Projects(Cont'd)

Unit : Area .....ha  
Cost ...1,000 Won

용수로 Irrigation Canal						배수로 Drainage Canal						사업구분  Project Source
간선 Main			지선 Second			간선 Main			지선 Second			
토공 Earth- Works (조/m)	공작물 Structures		토공 Earth- Works (조/m)	공작물 Structures		토공 Earth- Works (조/m)	공작물 Structures		토공 Earth- Works (조/m)	공작물 Structures		
	연장 Length (m)	개소 Place		연장 Length (m)	개소 Place		연장 Length (m)	개소 Place		연장 Length (m)	개소 Place	
-	-	-	14/8,882	4,496	26	-	-	-	1/4,928	4,326	43	단독사업
-	-	-	6/2,490	2,490	11	-	-	-	-	1,406	5	단독사업
-	-	-	11/4,790	4,636	21	-	-	-	13/4,522	892	25	단독사업
-	-	-	4/3,141	3,141	9	-	-	-	9/1,506	1,391	33	단독사업
-	-	-	4/2,910	2,844	9	-	-	-	-	3,177	11	단독사업
-	-	-	3/846	846	5	-	-	-	5/912	718	5	단독사업
-	-	-	9/3,550	3,550	18	-	-	-	-	2,865	11	단독사업
-	-	-	3/2,734	2,578	3	-	-	-	-	2,712	11	단독사업
-	-	-	13/4,445	2,732	26	-	-	-	9/3,776	1,804	20	단독사업
-	-	-	-	2,183	8	2/1,047	-	-	2/262	159	1	단독사업
-	-	-	-	-	-	-	-	-	-	436	1	단독사업
-	-	-	-	866	2	-	-	-	2/363	350	2	단독사업
-	-	-	-	6,405	35	-	-	-	-	2,348	17	단독사업
-	-	-	18/4,301	4,043	18	1/240	2,313	-	-	86	1	단독사업
-	-	-	10/2,765	2,348	20	2/572	3,071	13	2/64	64	2	단독사업
-	-	-	-	3,311	14	-	-	-	-	468	5	단독사업
-	-	-	1/69	1,861	8	-	-	-	1/12	728	8	단독사업
-	-	-	-	6,554	21	-	-	-	-	3,980	19	단독사업
-	-	-	-	2,944	11	-	-	-	-	976	7	단독사업
-	-	-	-	2,624	13	-	-	-	-	1,663	13	단독사업
-	-	-	-	5,956	16	-	-	-	-	4,486	19	단독사업
-	-	-	-	7,143	26	-	-	-	-	900	6	단독사업
-	-	-	-	4,301	4	-	-	-	-	729	5	단독사업
-	-	-	-	1,174	5	-	-	-	-	313	2	단독사업

## 25. 농 업 생 산 기 반 Completion Status of Agricultural

단위: 면적...헥타아르  
금액.....천원

시 도	시 군	지구명	인가년월일	공사기간	준공면적 Completed Area			사 업 비 Project Cost			구획크기
					계	답	전	계	국고보조금	지방비	
Province	Si and Gun	Name of Project Unit	Date of Establishment Authorized	Construction Period	Total	Paddy Field	Upland	Total	Government Subsidy	Local Government Subsidy	Block Size (m×m)
경 상 남 도 Gyeongsangnam-do	성 주 Seongju	성 산	1998.10.27	'98.11.26~ '99. 6.30	29.7	29.7	-	1,158,933	647,504	511,429	100×30
		적 송	1998.10.27	'98.11.26~ '99. 6.30	42.6	42.6	-	1,816,441	989,785	826,656	100×30
		유 촌	1998.10.27	'98.11.26~ '99. 6.30	29.6	29.6	-	1,128,977	657,810	471,167	100×30
		죽 관	1998.10.27	'98.11.26~ '99. 6.30	12.8	12.8	-	520,879	300,838	220,041	100×30
	예 천 Yecheon	서 정 자	1998.10.30	'98.11.23~ '99. 5.31	79.2	79.2	-	2,009,476	1,620,397	389,079	100×30
		왕 내 신	1998.10.30	'98.11.23~ '99. 5.31	161.4	161.4	-	4,093,953	3,295,698	798,255	100×30
		청 복	1998.10.30	'98.11.23~ '99. 5.31	9.0	9.0	-	320,352	197,742	122,610	100×30
		갈 구	1998.10.30	'98.11.23~ '99. 5.31	18.4	18.4	-	548,338	402,360	145,978	100×30
		독 양	1998.10.30	'98.11.23~ '99. 5.31	31.4	31.4	-	1,071,340	688,508	382,832	100×30
		돈 산	1998.10.30	'98.11.23~ '99. 5.31	40.0	40.0	-	1,454,353	876,861	577,492	100×30
		원 류	1998.10.30	'98.11.23~ '99. 5.31	30.1	30.1	-	785,998	623,760	162,238	100×30
	봉 화 Bonghwa	마 평	1998.10.27	'98.11.28~ '99. 6.25	69.1	69.1	-	1,758,267	1,406,614	351,653	100×100
		황 산 들	1998.10.27	'98.11.30~ '99. 6.27	44.4	44.4	-	1,477,000	961,384	515,616	100×30
		갯 들	1998.10.27	'98.11.27~ '99. 6.24	55.5	55.5	-	2,144,000	1,199,083	944,917	100×30
		중 보 못	1998.10.27	'98.11.28~ '99. 6.25	47.7	47.7	-	1,583,000	1,030,101	552,899	100×40
	울 진 Uljin	감 울	1998.10.27	'98.12. 7~ '99. 6.30	39.3	39.3	-	1,300,639	861,731	438,908	100×30
		문 곡	1998.10.27	'98.12. 7~ '99. 6.30	33.3	33.3	-	1,184,691	729,292	455,399	100×30
		울 래	1998.10.27	'98.12. 7~ '99. 6.30	31.4	31.4	-	1,218,351	687,850	530,501	100×30
		사 계	1998.10.27	'98.12. 7~ '99. 6.30	8.9	8.9	-	264,655	194,273	70,382	100×30
<b>경 상 남 도</b>		<b>30</b>			<b>516.3</b>	<b>513.1</b>	<b>3.2</b>	<b>16,653,092</b>	<b>11,234,252</b>	<b>5,418,840</b>	
사 천 Sacheon	덕 진 포	1998.10.12	'99. 1.29~ '99. 5.10	27.0	27.0	-	874,000	527,165	346,835	100×50	
	계 양	1998.10.12	'99. 1.23~ '99. 5.15	19.3	19.3	-	750,000	422,104	327,896	100×50	
밀 양 Miryang	오 치	1998.10.26	'98.11.23~ '99. 8.17	10.8	10.8	-	534,014	237,561	296,453	100×30	
	삼 손	1998.10.26	'98.11.21~ '99. 8.17	21.5	21.5	-	785,188	451,075	334,113	100×30	
	성 덕	1998.10.26	'98.11.17~ '99. 8.17	17.5	17.5	-	642,094	421,585	220,509	100×30	



# 정비사업준공현황(계속)

## Land and Water Development Projects(Cont'd)

Unit : Area .....ha  
Cost ....1,000 Won

용수로 Irrigation Canal						배수로 Drainage Canal						사업구분  Project Source
간선 Main			지선 Second			간선 Main			지선 Second			
토공 Earth- Works (조/m)	공작물 Structures		토공 Earth- Works (조/m)	공작물 Structures		토공 Earth- Works (조/m)	공작물 Structures		토공 Earth- Works (조/m)	공작물 Structures		
	연장 Length (m)	개소 Place		연장 Length (m)	개소 Place		연장 Length (m)	개소 Place		연장 Length (m)	개소 Place	
-	-	-	10/4,474	4,338	14	-	-	-	1/759	1,865	20	단독사업
-	-	-	16/5,115	5,381	28	-	-	-	6/1,203	723	5	단독사업
-	-	-	10/3,171	3,116	29	-	-	-	5/1,496	1,773	45	단독사업
-	-	-	2/1,460	1,424	8	-	-	-	1/1,024	565	22	단독사업
-	-	-	-	5,742	7	-	-	-	2/594	5,022	4	단독사업
-	-	-	-	13,865	9	-	-	-	3/2,658	10,630	6	단독사업
-	-	-	-	1,256	4	-	-	-	-	963	2	단독사업
-	-	-	-	2,329	6	-	-	-	2/836	855	1	단독사업
-	-	-	-	3,053	8	-	-	-	3/1,291	1,486	3	단독사업
-	-	-	-	4,913	7	-	-	-	6/2,058	2,510	4	단독사업
-	-	-	-	-	8	-	-	-	-	-	-	단독사업
-	-	-	5/841	3,360	19	-	-	-	6/7,210	3,680	50	단독사업
-	-	-	3/1,251	5,003	13	-	-	-	11/2,715	980	7	단독사업
-	-	-	4/1,285	5,138	14	-	-	-	7/750	3,028	8	단독사업
-	-	-	7/1,479	5,914	25	-	-	-	14/3,600	150	1	단독사업
-	-	-	1/48	6,882	38	-	-	-	5/1,151	491	5	단독사업
-	-	-	6/640	3,676	35	-	-	-	2/360	182	2	단독사업
-	-	-	16/1,605	4,185	30	-	-	-	3/349	377	3	단독사업
-	-	-	1/87	1,126	12	-	-	-	1/12	108	1	단독사업
<b>53/17,763</b>	<b>9,684</b>	<b>52</b>	<b>145/39,539</b>	<b>47,955</b>	<b>291</b>	<b>42/15,612</b>	<b>5,985</b>	<b>72</b>	<b>117/20,030</b>	<b>12,780</b>	<b>168</b>	
-	-	-	-	3,104	7	-	-	-	-	1,012	3	단독사업
-	-	-	7/2,912	-	-	-	-	-	3/417	644	1	단독사업
-	-	-	7/1,431	1,550	15	-	-	-	4/831	-	17	단독사업
-	-	-	8/2,440	2,115	23	-	-	-	3/689	-	9	단독사업
-	-	-	11/2,423	2,415	12	-	-	-	8/2,427	1,041	5	단독사업

## 25. 농 업 생 산 기 반 Completion Status of Agricultural

단위: 면적...헥타아르  
금액.....천원

시 도	시 군	지구명	인가년월일	공사기간	준공면적 Completed Area			사 업 비 Project Cost			구획크기	
					계	답	전	계	국고보조금	지방비		
Province	Si and Gun	Name of Project Unit	Date of Establishment Authorized	Construction Period	Total	Paddy Field	Upland	Total	Government Subsidy	Local Government Subsidy	Block Size (m×m)	
거 제	해 안	안	1998.10.21	'98.11.13~ '99. 6.11	4.6	4.6	-	207,000	110,080	96,920	100×30	
												Geoje
	합 안	낙 동	1998.10.15	'98.11. 5~ '99. 5. 6	4.5	4.5	-	121,550	97,240	24,310	100×30	
												Haman
	고 성	대 독	1998.11.10	'98.11.21~ '99. 6.28	29.6	29.6	-	756,693	590,220	166,473	100×30	
												Goseong
												고 봉
	중 생	1998.11.10	'98.11.30~ '99. 5.31	4.1	4.1	-	163,690	127,678	36,012	100×30		
											Namhae	
	남 해	와 현	1998.10.21	'98.11.11~ '99. 6.25	6.0	6.0	-	359,000	177,728	181,272	100×30	
												Namhae
	하 동	중 촌	1998.10.22	'98.10.22~ '99. 7.12	15.7	15.7	-	646,435	456,289	190,146	30×100	
												Hadong
												죽 전
	양 경	산	1998.10.22	'98.10.22~ '99. 7.14	9.1	9.1	-	457,008	301,024	155,984	30×100	
												Sancheong
	산 청	사 평	1998.10.19	'98.11.16~ '99. 6.16	16.7	13.5	3.2	595,302	377,672	217,630	100×30	
												Hamyang
	합 양	상 남	1998.10.20	'98.12. 1~ '99. 5.31	48.6	48.6	-	1,312,745	918,921	393,824	30×100	
												Hamyang
숙 립	1998.10.20	'98.11.20~ '99. 5.31	37.5	37.5	-	1,017,840	712,488	305,352	30×100			
										태 관	1998.10.10	'98.11.23~ '99. 5.31
은 행	1998.10.10	'98.11.16~ '99. 5.31	24.0	24.0	-	665,000	465,000	200,000	30×100			
										대 방	1998.10.10	'98.11.17~ '99. 5.31
옥 동	1998.10.20	'98.11.27~ '99. 5.31	9.0	9.0	-	275,160	192,000	83,160	30×100			
										Geochang		
거 창	면 동	1998. 9.25	'98.11. 6~ '99. 5.30	7.9	7.9	-	157,152	111,746	45,406	100×30		
											Geochang	
진 목	1998. 9.25	'98.11.18~ '99. 5.30	9.0	9.0	-	201,968	127,037	74,931	100×30			
										전 척	1998. 9.25	'98.11. 6~ '99. 5.30
공 수	1998. 9.25	'98.11. 6~ '99. 5.30	10.7	10.7	-	230,574	151,296	79,278	100×30			
										몽 석	1998. 9.25	'98.11. 5~ '99. 5.30
합 천	우 북	1998.10.21	'98.11.12~ '99. 5.28	14.0	14.0	-	426,202	311,024	115,178	100×30		
											Hapcheon	
자 양	1998.10.21	'98.11.13~ '99. 6.19	21.8	21.8	-	668,586	513,184	155,402	100×30			
										소 례	1998.10.20	'98.11. 7~ '99. 6.19

# 정비사업준공현황(계속)

## Land and Water Development Projects(Cont'd)

Unit : Area ..... ha  
Cost ... 1,000 Won

용수로 Irrigation Canal						배수로 Drainage Canal						사업구분  Project Source
간선 Main			지선 Second			간선 Main			지선 Second			
토공 Earth- Works (조/m)	공작물 Structures		토공 Earth- Works (조/m)	공작물 Structures		토공 Earth- Works (조/m)	공작물 Structures		토공 Earth- Works (조/m)	공작물 Structures		
	연장 Length (m)	개소 Place		연장 Length (m)	개소 Place		연장 Length (m)	개소 Place		연장 Length (m)	개소 Place	
-	-	-	-	649	2	-	-	-	-	199	1	단독사업
-	455	2	-	-	-	-	400	3	-	-	-	단독사업
-	-	-	-	3,530	9	-	-	-	6/1,442	954	4	단독사업
-	-	-	-	685	5	-	-	-	4/594	-	-	단독사업
-	-	-	-	1,106	6	-	-	-	3/101	-	-	단독사업
1/273	273	1	1/300	300	1	1/426	426	1	-	-	-	단독사업
3/700	700	3	7/1,682	1,682	7	2/687	300	1	-	-	-	단독사업
-	500	2	1/35	1,475	6	1/300	685	3	1/758	400	2	단독사업
-	650	3	1/210	2,290	10	2/300	600	3	1/813	427	4	단독사업
-	450	3	1/121	779	6	2/200	500	2	1/415	585	7	단독사업
-	1,773	6	-	-	-	-	2,167	9	-	-	-	단독사업
5/3,000	-	-	2/150	-	-	5/1,600	40	7	-	-	-	단독사업
6/4,000	25	2	3/250	-	-	6/1,000	60	12	-	-	-	단독사업
4/1,160	-	-	5/300	-	-	4/6,400	35	5	-	-	-	단독사업
6/2,400	25	2	7/350	-	-	6/2,400	50	8	-	-	-	단독사업
3/700	-	-	2/70	-	-	3/900	35	5	-	-	-	단독사업
2/800	-	-	2/150	-	-	2/700	20	3	-	-	-	단독사업
5/1,206	1,059	4	-	-	-	2/189	179	2	-	-	-	단독사업
11/2,366	2,638	18	-	-	-	3/71	71	4	-	-	-	단독사업
3/408	408	2	-	-	-	1/220	220	1	-	-	-	단독사업
3/390	390	2	-	-	-	1/179	157	1	-	-	-	단독사업
1/360	338	2	-	-	-	1/40	40	2	-	-	-	단독사업
-	-	-	6/3,974	3,909	41	-	-	-	10/1,184	1,179	7	단독사업
-	-	-	15/6,894	6,894	50	-	-	-	24/4,798	3,640	61	단독사업
-	-	-	59/15,847	15,472	91	-	-	-	49/5,561	2,699	47	단독사업

## 25. 농 업 생 산 기 반

### Completion Status of Agricultural

단위: 면적...헥타아르  
금액.....천원

#### (2) 배수개선 Drainage Improvement

시 도	시 군	지구명 Name of project Unit	인가년월일 Date of Establishment Authorized	공 사 기 간 Construction Period	준공면적 Completed Area	사 업 비 Project Cost			
						계 Total	국고보조금 Government Subsidy	지방비 Local Government Loan	장기채 Long-term Loan
<b>총 계</b>		<b>6</b>			<b>507.1</b>	<b>16,262,956</b>	<b>16,262,956</b>	-	-
<b>강 원 도</b>		<b>2</b>			<b>228.0</b>	<b>4,031,901</b>	<b>4,031,901</b>	-	-
	고 성	동 호 1	1995.12.26	'95.12.26~'99. 8.23	114.0	2,015,951	2,015,951	-	-
		동 호 2	1995.12.26	'95.12.26~'99. 8.23	114.0	2,015,950	2,015,950	-	-
<b>충 청 북 도</b>		<b>1</b>			<b>42.1</b>	<b>1,687,619</b>	<b>1,687,619</b>	-	-
	청 원	장 남	1997.10.26	'97.11.28~'99.12.29	42.1	1,687,619	1,687,619	-	-
<b>충 청 남 도</b>		<b>1</b>			<b>115.3</b>	<b>5,121,000</b>	<b>5,121,000</b>	-	-
	공 주	목 천	1994.10.21	'94.12. 2~'99.11.20	115.3	5,121,000	5,121,000	-	-
<b>전 라 북 도</b>		<b>1</b>			<b>47.7</b>	<b>1,372,284</b>	<b>1,372,284</b>	-	-
	정 읍	화 봉	1997. 5.15	'98. 2.20~'99. 6.28	47.7	1,372,284	1,372,284	-	-
<b>전 라 남 도</b>		<b>1</b>			<b>74.0</b>	<b>4,050,152</b>	<b>4,050,152</b>	-	-
	합 평	학 교	1997. 9. 6	'97.11.18~'99.12.30	74.0	4,050,152	4,050,152	-	-

시 도	시 군	Natural Drainage						기 계	
		승 수 로 Catch Canal				배 수 갑 문 Seadike Sluice		수원공명 Name of Facilities	마 력 HP
		간 선 Main		지 선 Second		규 격 Size (m×m)	련 령 No. of		
		토 공 Earthworks (조/m)	공작물 Structures (개소)	토 공 Earthworks (조/m)	공작물 Structures (개소)				
<b>총 계</b>		<b>1/722</b>	-	-	-			<b>6</b>	<b>725</b>
<b>강 원 도</b>		-	-	-	-			<b>2</b>	<b>150</b>
	고 성	-	-	-	-			- 동 호 1	50
		-	-	-	-			- 동 호 2	100
<b>충 청 북 도</b>		-	-	-	-			<b>1</b>	<b>50</b>
	청 원	-	-	-	-			- 장 남	50
<b>충 청 남 도</b>		<b>1/772</b>	-	-	-			<b>1</b>	<b>200</b>
	공 주	1/722	-	-	-	2×2	3	편 책 목 천	200
<b>전 라 북 도</b>		-	-	-	-			<b>1</b>	<b>125</b>
	정 읍	-	-	-	-			- 감 곡 천	125
<b>전 라 남 도</b>		-	-	-	-			<b>1</b>	<b>200</b>
	합 평	-	-	-	-			- 학 교	200

# 정비사업준공현황(계속)

## Land and Water Development Projects(Cont'd)

Unit : Area .....ha  
Cost ...1,000 Won

배수구분 Drainage Source	유역면적 Catchment Area	홍수량 Flood Drainage (m <sup>3</sup> /s)	배수량 Amount of Drainage (m <sup>3</sup> /s)	자연배수				Province  Si and Gun
				배수로 Drainage Canal				
				간선 Main		지선 Second		
				토공 Earthworks (조/m)	공작물 Structures (개소)	토공 Earthworks (조/m)	공작물 Structures (개소)	
			26.7	-	-	-	-	<b>Total</b>
			5.7	-	-	-	-	<b>Gangwon-do</b>
기계배수	337.0	-	1.2	-	-	-	-	Goseong
기계배수	337.0	-	4.5	-	-	-	-	<b>Chungcheongbuk-do</b>
			0.8	-	-	-	-	Cheongwon
기계배수	151.4	276.4	0.8	-	-	-	-	<b>Chungcheongnam-do</b>
			7.6	-	-	-	-	Gongju
기계배수	615.0	-	7.6	-	-	-	-	<b>Jeollabuk-do</b>
			4.6	-	-	-	-	Jeongeup
기계배수	368.0	21.8	4.6	-	-	-	-	<b>Jeollanam-do</b>
			8.0	-	-	-	-	Hampyeong
기계배수	85.0	-	8.0	-	-	-	-	

배수 Pumping Drainage								사업구분 Project Source	Province  Si and Gun
원동기 Engine		펌프 Pump		배수로 Drainage Canal					
대수 No.	종류 Type	구경 Dia. (mm)	대수 No.	간선 Main		지선 Second			
				토공 Earthworks (조/m)	공작물 Structures (개소)	토공 Earthworks (조/m)	공작물 Structures (개소)		
17			17	4/4,964	660	31/5,437	6	<b>Total</b>	
5			5	2/2,021	10	-	-	<b>Gangwon-do</b>	
2	전동기	550	2	2/2,021	10	-	-	경지정리 병행사업 Goseong	
3	전동기	850	3	-	-	-	-	경지정리 병행사업	
2			2	-	3	-	5	<b>Chungcheongbuk-do</b>	
2	전동기	450	2	-	3	-	5	단독사업 Cheongwon	
3			3	2/2,943	-	30/4,697	-	<b>Chungcheongnam-do</b>	
3	전동기	1,100	3	2/2,943	-	30/4,697	-	단독사업 Gongju	
3			3	-	647	-	-	<b>Jeollabuk-do</b>	
3	전동기	900	3	-	647	-	-	단독사업 Jeongeup	
4			4	-	-	1/740	1	<b>Jeollanam-do</b>	
4	전동기	1,000	4	-	-	1/740	1	단독사업 Hampyeong	

## 25. 농 업 생 산 기 반 Completion Status of Agricultural

단위: 면적...헥타아르  
금액.....천원 (3) 개 간 Slope land Reclamation

시 도 Province	시 군 Si and Gun	지구명 Name of Project Unit	인가년월일 Date of Establishment Authorized	공사기간 Construction Period	개발면적 Development Area			사 업 비		
					계 Total	개 간 Slope land Reclamation	공공용지 Public Area	계 Total	국고보조금 Government Subsidy	장 기 채 Long-term Loan
<b>총 계</b> Total		177			337.2	337.2	-	6,486,755	-	-
<b>울산광역시</b> Ulsan-gwangyeoksi		4			9.1	9.1	-	1,130,326	-	-
	울 주 Uiju	덕 현	1998. 6. 19	'98. 6. 23~ '99. 2. 27	0.2	0.2	-	7,000	-	-
		소 호 1	1998. 9. 15	'98. 9. 19~ '99. 12. 1	7.3	7.3	-	1,072,000	-	-
		활 천	1999. 3. 5	'99. 4. 17~ '99. 12. 28	0.6	0.6	-	5,846	-	-
		소 호 2	1999. 3. 23	'99. 4. 2~ '99. 12. 6	1.0	1.0	-	45,480	-	-
<b>경기도</b> Gyeonggi-do		14			7.4	7.4	-	278,608	-	-
	김 포 Gimpo	귀 전	1999. 3. 19	'99. 3. 20~ '99. 4. 20	1.6	1.6	-	8,000	-	-
		고 양	1999. 5. 27	'99. 5. 28~ '99. 6. 28	0.3	0.3	-	1,500	-	-
		원 산	1999. 10. 7	'99. 10. 8~ '99. 11. 8	0.3	0.3	-	1,500	-	-
	화 성 Hwaseong	중 송	1999. 2. 24	'99. 2. 24~ '99. 6. 27	0.6	0.6	-	31,063	-	-
		점 문	1999. 3. 2	'99. 3. 2~ '99. 6. 19	1.0	1.0	-	51,771	-	-
		백 곡	1999. 3. 2	'99. 3. 2~ '99. 6. 1	0.5	0.5	-	25,885	-	-
		장 덕	1999. 3. 5	'99. 3. 5~ '99. 5. 24	0.2	0.2	-	10,354	-	-
		백 곡	1999. 3. 5	'99. 3. 5~ '99. 11. 12	0.2	0.2	-	10,354	-	-
		지 화	1999. 3. 5	'99. 3. 5~ '99. 6. 9	0.4	0.4	-	20,708	-	-
		고 포	1999. 3. 9	'99. 3. 9~ '99. 8. 23	1.7	1.7	-	88,011	-	-
		백 미	1999. 3. 23	'99. 3. 23~ '99. 6. 12	0.1	0.1	-	5,177	-	-
		상 안	1999. 3. 30	'99. 3. 30~ '99. 5. 18	0.2	0.2	-	10,354	-	-
		석 포	1999. 6. 8	'99. 6. 8~ '99. 11. 3	0.2	0.2	-	10,354	-	-
	광 주 Gwangju	화 동	1999. 2. 3	'99. 2. 3~ '99. 3. 16	0.1	0.1	-	3,577	-	-



## 25. 농 업 생 산 기 반 Completion Status of Agricultural

단위: 면적...헥타아르  
금액.....천원

시 도 Province	시 군 Si and Gun	지구명 Name of Project Unit	인가년월일 Date of Establishment Authorized	공사기간 Construction Period	개발면적 Development Area			사 업 비		
					계 Total	개 간 Slopeland Reclamation	공공용지 Public Area	계 Total	국고보조금 Government Subsidy	장 기 채 Long-term Loan
<b>강 원 도 Gangwon-do</b>		<b>16</b>			<b>28.6</b>	<b>28.6</b>	<b>-</b>	<b>381,463</b>	<b>-</b>	<b>-</b>
	춘 천 Chuncheon	통 폭	1999. 5.27	'99. 6. 1~ '99. 7.26	0.1	0.1	-	6,500	-	-
		봉 명	1999. 1.26	'99. 2. 1~ '99.12. 8	2.5	2.5	-	12,410	-	-
	삼 척 Samcheok	구 사	1999. 4.29	'99. 5.27~ '99.11.22	0.9	0.9	-	10,000	-	-
		대 전	1999. 5.18	'99. 5.20~ '99. 8.17	1.3	1.3	-	15,000	-	-
		어 리	1999. 6. 2	'99. 6. 7~ '99. 8.17	3.4	3.4	-	35,000	-	-
		번 천	1999. 6. 8	'99. 6.11~ '99. 8.17	0.2	0.2	-	10,000	-	-
		어 리	1999. 6.24	'99. 6.29~ '99. 9.18	3.9	3.9	-	40,000	-	-
		대 전	1999. 6.24	'99. 7. 2~ '99. 9.13	0.8	0.8	-	12,000	-	-
		대 전	1999. 6.24	'99. 6.29~ '99. 9. 1	1.0	1.0	-	15,000	-	-
		어 리	1999. 6.30	'99. 7.16~ '99.12.18	0.4	0.4	-	12,000	-	-
		대 전	1999. 6.30	'99. 7. 1~ '99. 9.13	0.2	0.2	-	8,000	-	-
		어 리	1999. 7. 9	'99. 7.14~ '99.11. 3	0.7	0.7	-	10,000	-	-
	횡 성 Hoengseong	법 주	1999. 3.10	'99. 3.20~ '99. 5.30	0.1	0.1	-	953	-	-
		안 흥	1999. 2.12	'99. 2.20~ '99. 4.26	1.7	1.7	-	23,000	-	-
	철 원 Cheorwon	마 현	1999. 3.25	'99. 3.25~ '99. 7.22	9.2	9.2	-	138,000	-	-
		내 포	1999. 7. 1	'99. 7. 1~ '99. 8.25	2.2	2.2	-	33,600	-	-
<b>충 청 북 도 Chungcheongbuk-do</b>		<b>2</b>			<b>4.7</b>	<b>4.7</b>	<b>-</b>	<b>140,234</b>	<b>-</b>	<b>-</b>
	제 천 Jecheon	무 도	1999. 3.11	'99. 3.11~ '99. 6.10	1.9	1.9	-	53,605	-	-
		운 학	1999.10. 4	'99.10. 4~ '99.12.24	2.8	2.8	-	86,629	-	-
<b>충 청 남 도 Chungcheongnam-do</b>		<b>19</b>			<b>22.2</b>	<b>22.2</b>	<b>-</b>	<b>234,648</b>	<b>-</b>	<b>-</b>



# 정비사업준공현황(계속)

## Land and Water Development Projects(Cont'd)

Unit : Area ..... ha  
Cost ... 1,000 Won

Project Cost			급지별개간면적 Area of Grade					배수로 Drainage Canal				사업구분
지방비	농민부담	기타	계	1급지	2급지	3급지	4급지	계	배수구	송수구	기타	Project Source
Local Government Subsidy	Farmer's Burden	Others	Total	(0-5%)	(6-15%)	(16-25%)	(26-35%)	Total (조/m)	Drain Outlet (조/m)	Catch Drain (조/m)	Others (조/m)	
-	381,463	-	28.6	13.1	13.0	2.5	-	2/509	2/509	-	-	
-	6,500	-	0.1	0.1	-	-	-	-	-	-	-	민간인 자력개간
-	12,410	-	2.5	-	-	2.5	-	-	-	-	-	민간인 자력개간
-	10,000	-	0.9	0.9	-	-	-	-	-	-	-	민간인 자력개간
-	15,000	-	1.3	-	1.3	-	-	-	-	-	-	민간인 자력개간
-	35,000	-	3.4	-	3.4	-	-	-	-	-	-	민간인 자력개간
-	10,000	-	0.2	0.2	-	-	-	-	-	-	-	민간인 자력개간
-	40,000	-	3.9	-	3.9	-	-	-	-	-	-	민간인 자력개간
-	12,000	-	0.8	-	0.8	-	-	-	-	-	-	민간인 자력개간
-	15,000	-	1.0	-	1.0	-	-	-	-	-	-	민간인 자력개간
-	12,000	-	0.4	0.4	-	-	-	-	-	-	-	민간인 자력개간
-	8,000	-	0.2	-	0.2	-	-	-	-	-	-	민간인 자력개간
-	10,000	-	0.7	-	0.7	-	-	-	-	-	-	민간인 자력개간
-	953	-	0.1	0.1	-	-	-	1/37	1/37	-	-	민간인 자력개간
-	23,000	-	1.7	-	1.7	-	-	1/472	1/472	-	-	민간인 자력개간
-	138,000	-	9.2	9.2	-	-	-	-	-	-	-	민간인 자력개간
-	33,600	-	2.2	2.2	-	-	-	-	-	-	-	민간인 자력개간
-	140,234	-	4.7	-	4.7	-	-	5/1,897	4/1,655	-	1/242	
-	53,605	-	1.9	-	1.9	-	-	2/542	2/542	-	-	민간인 자력개간
-	86,629	-	2.8	-	2.8	-	-	3/1,355	2/1,113	-	1/242	민간인 자력개간
-	234,648	-	22.2	13.0	9.2	-	-	30/5,823	20/4,003	10/1,820	-	

## 25. 농 업 생 산 기 반 Completion Status of Agricultural

단위: 면적...헥타아르  
금액.....천원

시 도 Province	시 군 Si and Gun	지구명 Name of Project Unit	인가년월일 Date of Establishment Authorized	공사기간 Construction Period	개발면적 Development Area			사 업 비		
					계 Total	개 간 Slopeland Recla- mation	공공용지 Public Area	계 Total	국고보조금 Government Subsidy	장 기 채 Long-term Loan
전라북도 Jeollabuk-do	보령 Boryeong	은포	1999. 1.27	'99. 1.29~ '99. 3.24	0.9	0.9	-	22,000	-	-
	아산 Asan	쌍용	1999. 2.22	'99. 2.22~ '99. 8.28	0.2	0.2	-	7,709	-	-
	서산 Seosan	대산	1999. 3.19	'99. 3.23~ '99.12.10	1.1	1.1	-	11,428	-	-
		인지	1999. 2.10	'99. 4.12~ '99.11.28	2.2	2.2	-	20,450	-	-
		부석	1998.12. 3	'99. 3.12~ '99. 6.30	0.4	0.4	-	3,200	-	-
		팔봉	1997.10.13	'99.10. 5~ '99. 4.25	0.5	0.5	-	3,770	-	-
		지곡	1998.12.24	'99. 3.14~ '99. 5.23	1.2	1.2	-	13,700	-	-
		성연	1999. 3.10	'99. 4.15~ '99. 8.18	1.0	1.0	-	3,900	-	-
		음암	1998.11.27	'99. 3.10~ '99. 9.13	1.0	1.0	-	10,675	-	-
		운산	1999. 5. 7	'99. 6. 7~ '99.11.22	0.4	0.4	-	4,500	-	-
		해미	1999. 3.26	'99. 3.29~ '99. 8.13	1.3	1.3	-	10,700	-	-
		석남	1999. 3.23	'99. 3.25~ '99. 6.15	0.6	0.6	-	8,000	-	-
	부여 Buyeo	노화	1999. 4.30	'99. 5.10~ '99.12.30	0.4	0.4	-	8,516	-	-
	홍성 Hongseong	신성	1999. 1.30	'99. 1.30~ '99. 4. 6	0.5	0.5	-	11,700	-	-
		신경	1999. 2.25	'99. 2.25~ '99. 6. 3	1.1	1.1	-	13,300	-	-
	예산 Yesan	오추	1998. 7. 1	'98. 7. 1~ '99. 6.14	1.6	1.6	-	14,000	-	-
		대치	1997.12.17	'97.12.17~ '99. 1.28	1.6	1.6	-	13,600	-	-
		목리	1999. 4.28	'99. 4.28~ '99. 6. 1	4.7	4.7	-	40,900	-	-
		상몽	1998.12. 8	'98.12. 8~ '99. 3.11	1.5	1.5	-	12,600	-	-
	<b>전라북도 Jeollabuk-do</b>		<b>22</b>			<b>39.9</b>	<b>39.9</b>	<b>-</b>	<b>560,001</b>	<b>-</b>
전라남도 Jeollanam-do	남원 Namwon	송기	1999. 3.13	'99. 3.31~ '99.11.13	0.4	0.4	-	28,624	-	-



## 25. 농 업 생 산 기 반 Completion Status of Agricultural

단위: 면적...헥타아르  
금액.....천원

시 도 Province	시 군 Si and Gun	지구명 Name of Project Unit	인가년월일 Date of Establishment Authorized	공사기간 Construction Period	개발면적 Development Area			사 업 비		
					계 Total	개 간 Slopedland Reclamation	공공용지 Public Area	계 Total	국고보조금 Government Subsidy	장 기 채 Long-term Loan
		송 내	1999. 5.31	'99. 5.31~ '99.11.29	1.2	1.2	-	21,263	-	-
		송 내	1999. 5.31	'99. 5.31~ '99.11.29	0.6	0.6	-	9,592	-	-
		송 내	1999. 5.31	'99. 5.31~ '99.11.29	1.0	1.0	-	16,951	-	-
		사 촌	1999. 5.31	'99. 5.31~ '99.11.29	0.3	0.3	-	16,632	-	-
		송 내	1999. 5.31	'99. 5.31~ '99.11.29	0.6	0.6	-	84,700	-	-
		송 내	1999. 5.31	'99. 5.31~ '99.11.29	0.9	0.9	-	10,659	-	-
		산 덕	1999. 8. 6	'99. 8. 6~ '99.12.17	1.3	1.3	-	20,000	-	-
		성 산	1999. 8.18	'99. 8.18~ '99.12. 2	5.8	5.8	-	7,000	-	-
		인 화	1999. 8.31	'99. 8.31~ '99.12.31	1.8	1.8	-	14,245	-	-
	김 제 Gimje	금 구	1999. 1.27	'99. 3. 2~ '99. 4.30	0.8	0.8	-	2,882	-	-
		용 지	1999. 3.11	'99. 3.20~ '99. 4.28	1.0	1.0	-	20,000	-	-
		용 지	1999. 5.21	'99. 5.26~ '99. 6.10	1.4	1.4	-	24,500	-	-
	무 주 Muju	삼 가	1999. 3.15	'99. 5.15~ '99. 8.15	3.3	3.3	-	96,258	-	-
		금 평	1999. 7.26	'99. 8. 2~ '99.12. 6	1.2	1.2	-	42,125	-	-
	장 수 Jangsu	가 폭	1999. 1.18	'99. 1.18~ '99. 6.30	1.7	1.7	-	13,430	-	-
		오 산	1999. 2.22	'99. 2.22~ '99.12.30	6.3	6.3	-	49,770	-	-
		노 단	1999. 5.12	'99. 5.12~ '99.12.30	1.2	1.2	-	9,480	-	-
		송 천	1999. 6. 3	'99. 6. 3~ '99. 6.30	1.1	1.1	-	8,690	-	-
		오 동	1999. 4.14	'99. 4.14~ '99.10.30	1.3	1.3	-	10,270	-	-
		용 계	1999. 4.10	'99. 4.10~ '99.12.30	5.8	5.8	-	45,820	-	-
		대 성	1999. 4.10	'99. 4.10~ '99.10.30	0.9	0.9	-	7,110	-	-



## 25. 농 업 생 산 기 반 Completion Status of Agricultural

단위: 면적...헥타아르  
금액.....천원

시 도 Province	시 군 Si and Gun	지구명 Name of Project Unit	인가년월일 Date of Establishment Authorized	공사기간 Construction Period	개발면적 Development Area			사 업 비		
					계 Total	개 간 Slopeland Reclamation	공공용지 Public Area	계 Total	국고보조금 Government Subsidy	장 기 채 Long-term Loan
<b>전 라 남 도</b> Jeollanam-do		<b>55</b>			<b>122.7</b>	<b>122.7</b>	<b>-</b>	<b>2,714,447</b>	<b>-</b>	<b>-</b>
	나 주 Naju	중 포	1998.11.17	'98.11.20~ '99. 1.30	1.0	1.0	-	20,612	-	-
		신 원	1998. 5.27	'98. 6. 1~ '99. 1.27	0.7	0.7	-	19,400	-	-
		양 지	1998. 1.11	'99. 1.13~ '99. 3. 1	1.2	1.2	-	32,699	-	-
		평 산	1998.11.10	'98.11.10~ '98.12.10	1.2	1.2	-	16,500	-	-
		황 룡	1998.11.10	'98.11.15~ '99. 4.30	0.6	0.6	-	14,269	-	-
		송 립	1998.12. 5	'98.12.10~ '99. 5. 9	0.3	0.3	-	2,449	-	-
		행 전	1980. 6.17	'98. 6.25~ '99. 5.10	0.4	0.4	-	719	-	-
		남 창	1998. 8.18	'98. 8.18~ '99. 8. 1	0.9	0.9	-	10,909	-	-
		덕 립	1999. 2. 8	'99. 2. 8~ '99. 8.30	0.5	0.5	-	15,926	-	-
		덕 립	1999. 2. 8	'99. 2. 8~ '99. 8.30	0.4	0.4	-	15,801	-	-
		덕 립	1999. 2. 8	'99. 2. 8~ '99. 8.30	0.3	0.3	-	27,777	-	-
		신 도	1999. 3.24	'99. 3.24~ '99. 9.28	0.3	0.3	-	4,863	-	-
		황 룡	1999. 9. 4	'99. 9. 4~ '99.10. 1	1.2	1.2	-	500	-	-
		송 현	1999. 6. 9	'99. 6. 9~ '99. 12.13	1.0	1.0	-	54,000	-	-
		대 호	1998. 5.27	'98. 6.30~ '99. 7.30	0.2	0.2	-	5,305	-	-
	담 양 Damyang	삼 만	1998. 7.15	'98. 7.15~ '99. 1.18	0.1	0.1	-	3,500	-	-
		용 치	1998.12.24	'98.12.24~ '99. 6.28	0.3	0.3	-	5,600	-	-
	곡 성 Gokseong	금 반	1999. 2.23	'98. 2.23~ '99. 6. 2	0.4	0.4	-	6,684	-	-
		서 봉	1999. 6. 5	'98. 6. 5~ '99. 7. 5	0.2	0.2	-	4,422	-	-
	고 흥 Goheung	봉 용	1995. 3.29	'95. 3.29~ '99. 4.30	0.6	0.6	-	3,500	-	-

# 정비사업준공현황(계속)

## Land and Water Development Projects(Cont'd)

Unit : Area ..... ha  
Cost ... 1,000 Won

Project Cost			급지별개간면적 Area of Grade					배수로 Drainage Canal				사업구분
지방비	농민부담	기타	계	1급지	2급지	3급지	4급지	계	배수구	승수구	기타	사업구분
Local Government Subsidy	Farmer's Burden	Others	Total	(0-5%)	(6-15%)	(16-25%)	(26-35%)	Total (조/m)	Drain Outlet (조/m)	Catch Drain (조/m)	Others (조/m)	
- 2,714,447	-	-	122.7	30.2	78.5	14.0	-	264,78,706	202,56,653	16/14,341	46/7,712	
- 20,612	-	-	1.0	-	1.0	-	-	2,307	159	2,148	-	민간인 자력개간
- 19,400	-	-	0.7	-	0.7	-	-	494	445	49	-	민간인 자력개간
- 32,699	-	-	1.2	-	1.2	-	-	2,465	172	2,293	-	민간인 자력개간
- 16,500	-	-	1.2	1.2	-	-	-	596	-	596	-	민간인 자력개간
- 14,269	-	-	0.6	-	0.6	-	-	1,074	144	930	-	민간인 자력개간
- 2,449	-	-	0.3	-	0.3	-	-	244	154	90	-	민간인 자력개간
- 719	-	-	0.4	-	0.4	-	-	-	-	-	-	민간인 자력개간
- 10,909	-	-	0.9	0.9	-	-	-	1,131	263	868	-	민간인 자력개간
- 15,926	-	-	0.5	-	0.5	-	-	98	98	-	-	민간인 자력개간
- 15,801	-	-	0.4	-	0.4	-	-	155	155	-	-	민간인 자력개간
- 27,777	-	-	0.3	-	0.3	-	-	105	105	-	-	민간인 자력개간
- 4,863	-	-	0.3	-	0.3	-	-	108	108	-	-	민간인 자력개간
- 500	-	-	1.2	-	1.2	-	-	-	-	-	-	민간인 자력개간
- 54,000	-	-	1.0	-	1.0	-	-	1,222	525	697	-	민간인 자력개간
- 5,305	-	-	0.2	-	-	0.2	-	301	45	256	-	민간인 자력개간
- 3,500	-	-	0.1	-	0.1	-	-	3/180	3/180	-	-	민간인 자력개간
- 5,600	-	-	0.3	-	0.3	-	-	-	-	-	-	민간인 자력개간
- 6,684	-	-	0.4	0.4	-	-	-	2/330	2/330	-	-	민간인 자력개간
- 4,422	-	-	0.2	-	0.2	-	-	2/120	2/120	-	-	민간인 자력개간
- 3,500	-	-	0.6	-	0.6	-	-	1/200	-	1/200	-	민간인 자력개간

## 25. 농 업 생 산 기 반 Completion Status of Agricultural

단위: 면적...헥타아르  
금액.....천원

시 도 Province	시 군 Si and Gun	지구명 Name of Project Unit	인가년월일 Date of Establishment Authorized	공사기간 Construction Period	개발면적 Development Area			사 업 비		
					계 Total	개 간 Slopeland Reclamation	공공용지 Public Area	계 Total	국고보조금 Government Subsidy	장 기 채 Long-term Loan
	보 성 Boseong	마 동	1999. 1.20	'99. 1.20~ '99. 7.19	2.7	2.7	-	23,620	-	-
		동 교	1999. 2. 3	'99. 2.10~ '99. 7.10	4.0	4.0	-	12,380	-	-
		대 야	1999. 3.26	'99. 4. 5~ '99. 8. 2	4.2	4.2	-	20,380	-	-
		대 야	1999. 4. 8	'99. 4.10~ '99. 6.23	0.3	0.3	-	1,238	-	-
		중 광	1999. 4.15	'99. 4.20~ '99. 7.16	0.3	0.3	-	6,314	-	-
		대 야	1999. 4.15	'99. 4.20~ '99. 9. 2	1.2	1.2	-	10,350	-	-
		봉 강	1999. 4.20	'99. 4.21~ '99. 6.23	1.3	1.3	-	7,684	-	-
		용 산	1999. 7.28	'99. 8. 1~ '99.10.11	1.0	1.0	-	7,480	-	-
	화 순 Hwasun	대 초	1998.11. 4	'99. 1. 4~ '99. 2.13	0.8	0.8	-	8,000	-	-
		영 남	1999. 3.17	'99. 3.18~ '99. 4.30	0.1	0.1	-	5,258	-	-
		국 동	1999. 2.13	'99. 2.15~ '99. 5.30	0.3	0.3	-	9,200	-	-
		운 월	1999. 1. 7	'99. 2. 7~ '99. 8. 7	0.7	0.7	-	10,000	-	-
	강 진 Gangjin	덕 년	1999. 2. 8	'98. 2.16~ '99. 2. 8	0.8	0.8	-	13,260	-	-
		용 월	1999. 2. 8	'98.10.17~ '99. 2. 8	2.5	2.5	-	42,330	-	-
		별 장	1999. 3.26	'98.10.17~ '99. 3.26	1.8	1.8	-	29,750	-	-
		동 백	1999. 7.16	'99. 4.20~ '99. 7.16	0.3	0.3	-	5,780	-	-
		지 석	1999. 5.11	'99. 1. 9~ '99. 5.11	1.9	1.9	-	32,640	-	-
		송 천	1999. 9.16	'99. 1. 9~ '99. 9.16	1.7	1.7	-	28,050	-	-
	해 남 Haenam	수 양	1999. 9.11	'98.11. 7~ '99. 9.11	3.8	3.8	-	64,770	-	-
		신 전	1999. 4.13	'99. 1.30~ '99. 4.13	1.2	1.2	-	20,060	-	-
월 호		1999. 1. 7	'99. 1. 7~ '99.12.31	58.0	58.0	-	1,650,330	-	-	



# 정비사업준공현황(계속)

## Land and Water Development Projects(Cont'd)

Unit : Area .....ha  
Cost ...1,000 Won

Project Cost			급지별개간면적 Area of Grade					배수로 Drainage Canal				사업구분
지방비	농민부담	기타	계	1급지	2급지	3급지	4급지	계	배수구	승수구	기타	사업구분
Local Government Subsidy	Farmer's Burden	Others	Total	(0-5%)	(6-15%)	(16-25%)	(26-35%)	Total (조/m)	Drain Outlet (조/m)	Catch Drain (조/m)	Others (조/m)	
-	23,620	-	2.7	-	2.7	-	-	2/1,430	2/1,430	-	-	민간인 자력개간
-	12,380	-	4.0	-	-	4.0	-	6/4,292	4/3,024	2/1,268	-	민간인 자력개간
-	20,380	-	4.2	-	4.2	-	-	6/3,786	5/3,146	1/640	-	민간인 자력개간
-	1,238	-	0.3	-	0.3	-	-	1/630	1/630	-	-	민간인 자력개간
-	6,314	-	0.3	-	0.3	-	-	1/460	1/460	-	-	민간인 자력개간
-	10,350	-	1.2	-	-	1.2	-	3/1,778	2/1,230	1/548	-	민간인 자력개간
-	7,684	-	1.3	-	1.3	-	-	4/2,301	3/1,630	1/671	-	민간인 자력개간
-	7,480	-	1.0	-	1.0	-	-	3/1,332	2/1,006	1/326	-	민간인 자력개간
-	8,000	-	0.8	-	0.8	-	-	341	341	-	-	민간인 자력개간
-	5,258	-	0.1	-	0.1	-	-	26	26	-	-	민간인 자력개간
-	9,200	-	0.3	-	0.3	-	-	190	190	-	-	민간인 자력개간
-	10,000	-	0.7	-	0.7	-	-	120	120	-	-	민간인 자력개간
-	13,260	-	0.8	-	0.8	-	-	-	-	-	-	민간인 자력개간
-	42,330	-	2.5	-	2.5	-	-	-	-	-	-	민간인 자력개간
-	29,750	-	1.8	-	1.8	-	-	-	-	-	-	민간인 자력개간
-	5,780	-	0.3	-	0.3	-	-	-	-	-	-	민간인 자력개간
-	32,640	-	1.9	-	1.9	-	-	-	-	-	-	민간인 자력개간
-	28,050	-	1.7	-	1.7	-	-	-	-	-	-	민간인 자력개간
-	64,770	-	3.8	-	3.8	-	-	56/12,700	46/10,120	2/730	8/1,850	민간인 자력개간
-	20,060	-	1.2	-	1.2	-	-	5/1,366	1/991	1/45	3/330	민간인 자력개간
-	1,650,330	-	58.0	23.0	29.1	5.9	-	125/28,440	102/22,652	5/1,634	18/4,144	민간인 자력개간

## 25. 농 업 생 산 기 반 Completion Status of Agricultural

단위: 면적...헥타아르  
금액.....천원

시 도 Province	시 군 Si and Gun	지구명 Name of Project Unit	인가년월일 Date of Establishment Authorized	공사기간 Construction Period	개발면적 Development Area			사 업 비		
					계 Total	개 간 Slopeland Recla- mation	공공용지 Public Area	계 Total	국고보조금 Government Subsidy	장 기 채 Long-term Loan
경 상 북 도 Gyeongsangbuk-do	함 평 Hambyeong	산 남	1998.12.12	'98.12.22~ '99.11. 1	1.5	1.5	-	30,000	-	-
		금 계	1998.12.29	'98.12.29~ '99. 4.23	4.9	4.9	-	40,000	-	-
		향 교	1999. 3.15	'99. 3.15~ '99. 6. 2	0.6	0.6	-	20,000	-	-
	영 광 Yeonggwang 장 성 Jangseong	월 송	1999. 7.28	'99. 7.28~ '99.11.16	1.0	1.0	-	25,000	-	-
		대 덕	1999. 3.15	'99. 3.15~ '99. 9. 2	0.8	0.8	-	10,000	-	-
		백 암	1997. 9.30	'97. 9.30~ '99. 1. 5	2.7	2.7	-	70,862	-	-
		농 성	1997. 9.30	'97. 9.30~ '99. 1.19	2.0	2.0	-	11,094	-	-
		부 성	1998. 3. 6	'98. 3. 6~ '99. 2.25	0.5	0.5	-	32,500	-	-
		원 연	1999. 2.13	'99. 2.13~ '99. 6.25	1.0	1.0	-	45,529	-	-
		아 곡	1998.12.23	'98.12.23~ '99. 8.27	1.5	1.5	-	59,000	-	-
	신 안 Sinan	대 천	1998.10.10	'98.10.10~ '99. 6. 9	2.7	2.7	-	33,000	-	-
		가 룡	1999.10.14	'99.10.14~ '99.12. 8	0.7	0.7	-	2,924	-	-
	진 도 Jindo	길 은	1998. 4.15	'98. 4.15~ '99. 3.26	1.1	1.1	-	12,229	-	-
		석 교	1999. 3.19	'99. 3.19~ '99. 6.15	1.0	1.0	-	48,000	-	-
	<b>15</b>					<b>12.5</b>	<b>12.5</b>	<b>-</b>	<b>462,788</b>	<b>-</b>
경 주 Gyeongju	말 방	1998. 5.22	'98. 5.22~ '99. 3.31	0.7	0.7	-	17,000	-	-	
		왕 신	1998. 8.29	'98. 9.15~ '99. 4.30	0.3	0.3	-	5,000	-	-
		석 계	1998. 5.22	'98. 5.22~ '99. 8.31	0.3	0.3	-	17,000	-	-
	구 미 Gumi	덕 촌	1999. 2.12	'99. 2.23~ '99. 6.18	0.1	0.1	-	20,370	-	-
		영 주 Yeongju	성 곡	1998.12. 2	'98.12. 2~ '99. 6. 1	1.0	1.0	-	20,000	-
서 부	1998.12. 2		'98.12. 2~ '99. 6. 1	0.9	0.9	-	18,000	-	-	

# 정비사업준공현황(계속)

## Land and Water Development Projects(Cont'd)

Unit : Area .....ha  
Cost ...1,000 Won

Project Cost			급지별개간면적 Area of Grade					배수로 Drainage Canal				사업구분
지방비	농민부담	기타	계	1급지	2급지	3급지	4급지	계	배수구	승수구	기타	
Local Government Subsidy	Farmer's Burden	Others	Total	(0-5%)	(6-15%)	(16-25%)	(26-35%)	Total (조/m)	Drain Outlet (조/m)	Catch Drain (조/m)	Others (조/m)	Project Source
-	30,000	-	1.5	-	1.5	-	-	9/640	4/350	-	5/290	민간인 자력개간
-	40,000	-	4.9	-	4.9	-	-	13/948	7/578	-	6/370	민간인 자력개간
-	20,000	-	0.6	0.6	-	-	-	4/270	2/160	-	2/110	민간인 자력개간
-	25,000	-	1.0	-	1.0	-	-	5/340	3/190	-	2/150	민간인 자력개간
-	10,000	-	0.8	-	0.8	-	-	1/200	1/200	-	-	민간인 자력개간
-	70,862	-	2.7	-	-	2.7	-	1,148	1,148	-	-	민간인 자력개간
-	11,094	-	2.0	-	2.0	-	-	659	505	154	-	민간인 자력개간
-	32,500	-	0.5	0.5	-	-	-	353	353	-	-	민간인 자력개간
-	45,529	-	1.0	1.0	-	-	-	327	327	-	-	민간인 자력개간
-	59,000	-	1.5	1.5	-	-	-	762	762	-	-	민간인 자력개간
-	33,000	-	2.7	-	2.7	-	-	3/720	3/720	-	-	민간인 자력개간
-	2,924	-	0.7	-	0.7	-	-	3/447	3/447	-	-	민간인 자력개간
-	12,229	-	1.1	1.1	-	-	-	2/852	1/434	-	1/418	민간인 자력개간
-	48,000	-	1.0	-	1.0	-	-	3/718	1/470	1/198	1/50	민간인 자력개간
-	<b>462,788</b>	-	<b>12.5</b>	<b>5.2</b>	<b>2.1</b>	<b>5.2</b>	-	<b>27/4,113</b>	<b>26/4,100</b>	-	<b>1/13</b>	
-	17,000	-	0.7	-	0.7	-	-	1/140	1/140	-	-	민간인 자력개간
-	5,000	-	0.3	-	-	0.3	-	2/288	2/288	-	-	민간인 자력개간
-	17,000	-	0.3	-	0.3	-	-	-	-	-	-	민간인 자력개간
-	20,370	-	0.1	-	0.1	-	-	-	-	-	-	민간인 자력개간
-	20,000	-	1.0	-	-	1.0	-	2/170	2/170	-	-	민간인 자력개간
-	18,000	-	0.9	-	-	0.9	-	3/200	3/200	-	-	민간인 자력개간

## 25. 농 업 생 산 기 반 Completion Status of Agricultural

단위: 면적...헥타아르  
금액.....천원

시 도 Province	시 군 Si and Gun	지구명 Name of Project Unit	인가년월일 Date of Establishment Authorized	공사기간 Construction Period	개발면적 Development Area			사 업 비			
					계 Total	개 간 Slopeland Reclamation	공공용지 Public Area	계 Total	국고보조금 Government Subsidy	장 기 채 Long-term Loan	
경 상 남 도 Gyeongsangnam-do	문 경 Mungyeong	전 구	1998.12.2	'98.12.2~ '99.5.14	0.4	0.4	-	15,000	-	-	
		팔 영	1999.4.26	'99.4.30~ '99.12.1	1.0	1.0	-	12,100	-	-	
	군 위 Gunwi	내 의	1999.6.3	'99.6.8~ '99.7.26	0.7	0.7	-	15,000	-	-	
		달 산	1999.5.24	'99.6.2~ '99.11.23	0.7	0.7	-	10,400	-	-	
	예 천 Yecheon	용 두	1999.1.25	'99.5.10~ '99.7.2	0.5	0.5	-	11,704	-	-	
		갈 구	1999.1.27	'99.4.17~ '99.9.30	1.4	1.4	-	33,550	-	-	
		송 곡	1999.2.25	'98.4.17~ '99.5.30	0.6	0.6	-	15,200	-	-	
	봉 화 Bonghwa	청 운	1999.2.25	'99.4.30~ '99.5.30	1.3	1.3	-	30,264	-	-	
		문 단	1998.9.29	'98.9.30~ '99.6.16	2.6	2.6	-	222,200	-	-	
	<b>17</b>					<b>30.5</b>	<b>30.5</b>	<b>-</b>	<b>452,516</b>	<b>-</b>	<b>-</b>
	산 청 Sancheong	함 양 Hamyang	양 곡	1999.4.16	'99.4.16~ '99.12.30	1.6	1.6	-	19,316	-	-
			도 북	1997.10.27	'97.10.27~ '99.10.18	6.6	6.6	-	98,700	-	-
		대 남	남	1997.11.17	'97.11.17~ '99.11.25	3.5	3.5	-	52,800	-	-
			금 당 1	1997.11.7	'97.11.7~ '99.8.11	1.2	1.2	-	18,000	-	-
		금 당 2	1997.11.7	'97.11.7~ '99.1.30	1.3	1.3	-	19,050	-	-	
		하 원	1998.12.30	'98.12.30~ '99.7.26	0.4	0.4	-	6,450	-	-	
		금 당 3	1998.12.30	'98.12.30~ '99.7.15	1.3	1.3	-	19,050	-	-	
도 립		1998.12.30	'98.12.30~ '99.7.5	0.7	0.7	-	10,050	-	-		
원 산		1998.12.30	'98.12.30~ '99.3.8	0.3	0.3	-	3,750	-	-		
상 남	1999.1.15	'99.2.19~ '99.6.1	3.6	3.6	-	53,850	-	-			
죽 립	1999.4.2	'99.4.2~ '99.7.28	0.2	0.2	-	3,450	-	-			



## 25. 농 업 생 산 기 반 Completion Status of Agricultural

단위: 면적...헥타아르  
금액.....천원

시 도 Province	시 군 Si and Gun	지구명 Name of Project Unit	인가년월일 Date of Establishment Authorized	공사기간 Construction Period	개발면적 Development Area			사 업 비		
					계 Total	개 간 Slopeland Recla- mation	공공용지 Public Area	계 Total	국고보조금 Government Subsidy	장 기 체 Long-term Loan
제 주 도 Jeju-do		내 백	1999. 3. 5	'99. 3. 5~ '99.10.25	1.0	1.0	-	15,600	-	-
		다 곡	1999. 1.15	'99. 3. 5~ '99. 8. 6	1.2	1.2	-	17,400	-	-
		대 안	1999. 3.22	'99. 3.22~ '99. 6.18	0.4	0.4	-	6,600	-	-
		중 남	1999. 4.19	'99. 4.19~ '99. 8.13	3.3	3.3	-	50,100	-	-
		하 와	1999. 4. 2	'99. 4. 2~ '99.10.25	3.5	3.5	-	52,800	-	-
		삼 정	1999. 6.16	'99. 6.16~ '99.10.25	0.4	0.4	-	5,550	-	-
		<b>13</b>			<b>59.6</b>	<b>59.6</b>	<b>-</b>	<b>131,724</b>	<b>-</b>	<b>-</b>
	북 제 주 Bukjeju	한 립	1999. 1. 1	'99. 1. 1~ '99.12.31	6.2	6.2	-	7,583	-	-
		애 월	1999. 1. 1	'99. 1. 1~ '99.12.31	18.4	18.4	-	22,503	-	-
		구 좌	1999. 1. 1	'99. 1. 1~ '99.12.31	7.1	7.1	-	8,683	-	-
		조 천	1999. 1. 1	'99. 1. 1~ '99.12.31	10.6	10.6	-	12,964	-	-
		한 경	1999. 1. 1	'99. 1. 1~ '99.12.31	5.6	5.6	-	6,849	-	-
		남 제 주 Namjeju	남 원	1999. 1.11	'99. 1.11~ '99. 2.12	3.7	3.7	-	18,298	-
하 천			1999. 1.11	'99. 1.11~ '99. 7.15	0.8	0.8	-	5,207	-	-
고 성	1999. 1.26		'99. 1.26~ '99. 7.27	0.1	0.1	-	625	-	-	
신 례	1999. 2. 3		'99. 2. 3~ '99. 5.31	0.7	0.7	-	4,721	-	-	
	삼 창	1999. 3. 6	'99. 3. 6~ '99. 8.18	0.7	0.7	-	5,137	-	-	
	신 례	1999. 5.27	'99. 5.27~ '99.11. 2	2.3	2.3	-	15,967	-	-	
	한 남	1999. 6. 7	'99. 6. 7~ '99.10.30	3.1	3.1	-	21,382	-	-	
	세 화	1999. 7.10	'99. 7.10~ '99.11.17	0.3	0.3	-	1,805	-	-	







# 정비사업준공현황(계속)

## Land and Water Development Projects(Cont'd)

Unit : Area ..... ha  
Cost ... 1,000 Won

용수로 Irrigation Canal						배수로 Drainage Canal						사업구분  Project Source
간선 Main			지선 Second			간선 Main			지선 Second			
토공 Earth- Works (조/m)	공작물 Structures		토공 Earth- Works (조/m)	공작물 Structures		토공 Earth- Works (조/m)	공작물 Structures		토공 Earth- Works (조/m)	공작물 Structures		
	연장 Length (m)	개소 Place		연장 Length (m)	개소 Place		연장 Length (m)	개소 Place		연장 Length (m)	개소 Place	
9/20,853	22,563	118	1,291/494,107	1,128,531	6,372	19/7,811	19,702	131	1,755/566,597	635,272	5,310	
-	-	-	-	9,352	21	-	-	-	2/1,354	7,589	22	
-	-	-	-	9,352	21	-	-	-	2/1,354	7,589	22	단독사업
-	-	-	22/4,839	12,232	69	-	-	-	16/2,403	6,310	46	
-	-	-	13/2,911	3,872	28	-	-	-	11/1,502	1,502	16	단독사업
-	-	-	9/1,928	1,872	20	-	-	-	5/901	1,234	11	단독사업
-	-	-	-	6,488	21	-	-	-	-	3,574	19	단독사업
-	1,000	2	55/16,688	54,174	378	-	-	-	59/22,227	38,626	399	
-	-	-	-	15,341	82	-	-	-	3/3,394	10,292	85	단독사업
-	-	-	-	11,935	75	-	-	-	10/6,295	5,759	77	단독사업
-	-	-	-	2,704	8	-	-	-	-	2,672	12	단독사업
-	-	-	8/1,936	1,180	37	-	-	-	9/218	566	24	단독사업
-	-	-	2/6	730	4	-	-	-	1/271	364	23	단독사업
-	-	-	7/2,098	1,724	28	-	-	-	4/1,030	728	6	단독사업
-	-	-	8/4,684	4,608	26	-	-	-	10/4,834	4,464	29	단독사업
-	-	-	4/1,839	1,802	12	-	-	-	5/1,644	1,644	11	단독사업
-	-	-	10/2,980	2,930	20	-	-	-	9/3,694	2,064	30	단독사업
-	1,000	2	-	4,632	30	-	-	-	-	6,588	42	단독사업
-	-	-	2/969	4,412	16	-	-	-	4/369	3,007	56	단독사업
-	-	-	14/2,176	2,176	40	-	-	-	4/478	478	4	단독사업
1/1,286	1,436	5	220/81,363	231,115	1,652	1/2,148	4,833	21	276/82,726	160,004	1,370	

## 25. 농 업 생 산 기 반 Completion Status of Agricultural

단위: 면적...헥타아르  
금액.....천원

시 도	농 조	지구명	인가년월일	공사기간	준공면적 Completed Area			사 업 비 Project Cost			구획크기
					계	답	전	계	국고보조금	지방비	
Province	Name of FIA	Name of Project Unit	Date of Establishment Authorized	Construction Period	Total	Paddy Field	Upland	Total	Government Subsidy	Local Government Subsidy	Block Size (m×m)
대 금 연 용 부 서 보 청 예 서 당 신	Daegu Yeongyeo Buyeo Seochon Boryeong Cheongyang Yedang Seosan Dangjin Onyang	신 촌 대 평 용 호 동 사 2 동 사 3 동 사 4 동 사 5 동 사 6 장 하 두 리 도 둔 주 산 적 곡 동 강 좌 방 기 지 송 약 채 윤 수 철 둔 포 신 창	1998.10.20	'98.11.5~ '99.9.3	43.0	43.0	-	1,399,000	913,078	485,922	100×40
			1998.10.22	'98.11.23~ '99.6.30	165.9	165.9	-	5,277,000	4,220,000	1,057,000	100×100
			1998.10.22	'98.12.1~ '99.6.30	20.5	20.5	-	767,000	535,720	231,280	100×40
			1998.10.20	'98.11.20~ '99.6.30	34.4	34.4	-	1,407,000	977,821	429,179	40×100
			1998.10.20	'98.11.19~ '99.5.30	11.3	11.3	-	478,000	321,990	156,010	40×100
			1998.10.20	'98.11.11~ '99.6.30	32.3	32.3	-	1,215,000	888,288	326,712	40×100
			1998.10.20	'98.11.19~ '99.5.30	9.3	9.0	0.3	339,000	223,762	115,238	40×100
			1998.10.20	'98.11.20~ '99.5.30	16.6	16.6	-	564,000	402,491	161,509	40×100
			1998.10.20	'98.11.13~ '99.7.30	155.4	155.4	-	5,270,000	5,270,000	-	100×100
			1998.10.22	'98.11.20~ '99.11.20	157.7	157.7	-	4,410,000	4,410,000	-	100×100
			1998.11.6	'98.11.23~ '99.8.31	211.5	211.5	-	5,362,500	4,185,150	1,177,350	100×40
			1998.10.16	'98.11.7~ '99.11.17	140.0	140.0	-	4,329,000	3,463,000	866,000	100×80
			1998.10.16	'98.11.18~ '99.10.5	239.0	239.0	-	6,641,000	4,721,712	1,919,288	100×50
			1998.10.16	'98.11.14~ '99.10.5	194.0	194.0	-	4,940,000	4,940,000	-	100×100
			1998.11.6	'98.11.24~ '99.6.30	234.3	233.0	1.3	6,643,000	6,643,000	-	100×100
1998.10.16	'98.11.1~ '99.6.30	56.0	56.0	-	1,939,000	1,157,578	781,422	100×40			
1998.10.20	'98.11.25~ '99.10.28	145.0	145.0	-	5,140,000	4,112,000	1,028,000	100×100			
1998.11.6	'98.11.26~ '99.8.31	326.0	326.0	-	9,052,000	7,192,000	1,860,000	100×100			
1998.10.16	'98.11.23~ '99.9.30	117.3	108.0	9.3	4,587,000	3,226,168	1,360,832	100×30			
1998.10.20	'98.11.17~ '99.9.30	184.0	184.0	-	4,695,000	3,754,000	941,000	120×80			
1998.10.16	'98.11.12~ '99.9.30	82.0	82.0	-	3,100,000	2,480,000	620,000	100×100			

# 정비사업준공현황(계속)

## Land and Water Development Projects(Cont'd)

Unit : Area .....ha  
Cost ...1,000 Won

용수로 Irrigation Canal						배수로 Drainage Canal						사업구분  Project Source
간선 Main			지선 Second			간선 Main			지선 Second			
토공 Earth- Works (조/m)	공작물 Structures		토공 Earth- Works (조/m)	공작물 Structures		토공 Earth- Works (조/m)	공작물 Structures		토공 Earth- Works (조/m)	공작물 Structures		
	연장 Length (m)	개소 Place		연장 Length (m)	개소 Place		연장 Length (m)	개소 Place		연장 Length (m)	개소 Place	
-	-	-	14/	4,950	58	-	-	-	16/	3,302	56	단독사업
-	-	-	-	5,433	63	-	-	-	-	9,518	38	단독사업
-	-	-	-	3,203	12	-	-	-	-	907	1	농업용수 병행사업
-	-	-	14/4,952	4,952	43	-	-	-	15/6,220	5,180	74	농업용수 병행사업
-	-	-	4/1,864	1,864	26	-	-	-	6/1,854	1,445	41	단독사업
-	-	-	15/4,994	4,994	59	-	-	-	16/4,969	2,034	80	단독사업
-	-	-	3/1,014	1,014	17	-	-	-	3/1,290	1,290	34	단독사업
-	-	-	4/2,028	2,028	21	-	-	-	4/1,590	1,060	35	단독사업
-	-	-	43/17,373	17,373	115	-	-	-	43/16,621	12,842	75	단독사업
-	-	-	17/10,894	10,894	106	-	-	-	15/13,216	5,510	43	단독사업
-	-	-	-	16,607	156	1/2,148	-	8	43/5,201	10,797	120	단독사업
-	-	-	-	11,436	64	-	-	-	-	11,260	66	단독사업
-	150	1	-	45,428	330	-	4,833	13	-	22,787	128	농업용수 병행사업
-	-	-	-	15,517	130	-	-	-	5/2,192	14,592	79	단독사업
-	-	-	-	21,688	161	-	-	-	-	19,338	193	단독사업
-	-	-	-	7,170	58	-	-	-	19/2,351	3,622	72	단독사업
-	-	-	-	9,950	3	-	-	-	-	1,718	8	배수개선 병행사업
-	-	-	-	8,370	26	-	-	-	-	5,580	31	단독사업
1/1,286	1,286	4	52/17,414	17,414	71	-	-	-	36/7,281	7,281	59	단독사업
-	-	-	40/11,794	11,794	86	-	-	-	39/12,506	12,506	104	단독사업
-	-	-	14/9,036	9,036	47	-	-	-	16/7,435	7,435	33	배수개선 병행사업

## 25. 농 업 생 산 기 반 Completion Status of Agricultural

단위: 면적...헥타아르  
금액.....천원

시 도	농 조	지구명	인가년월일	공사기간	준공면적 Completed Area			사 업 비 Project Cost			구획크기
					계	답	전	계	국고보조금	지방비	
Province	Name of FIA	Name of Project Unit	Date of Establishment Authorized	Construction Period	Total	Paddy Field	Upland	Total	Government Subsidy	Local Government Subsidy	Block Size (m×m)
<b>전 라 북 도</b> <b>Jeollabuk-do</b>		<b>23</b>			<b>3,576.6</b>	<b>3,572.6</b>	<b>4.0</b>	<b>110,325,300</b>	<b>87,542,381</b>	<b>22,782,919</b>	
	동 진 Dongjin	홍 산	1998.10.2	'98.11.16~ '99.10.30	300.0	300.0	-	8,576,220	6,853,892	1,722,328	100×80
		성 덕	1998.10.2	'98.11.30~ '99.10.30	282.0	282.0	-	7,885,985	6,308,788	1,577,197	100×80
		신 월	1998.10.2	'98.11.30~ '99.10.30	172.0	172.0	-	5,200,883	4,160,706	1,040,177	100×80
		용 복	1998.10.2	'98.11.30~ '99.10.30	175.0	175.0	-	4,434,437	3,547,550	886,887	100×80
		남 포	1998.10.2	'98.11.30~ '99.10.30	102.0	102.0	-	3,140,920	2,512,736	628,184	100×80
		계 화	1998.10.2	'98.11.30~ '99.10.30	344.0	344.0	-	9,516,913	7,954,876	1,562,037	100×50
		삼 간	1998.10.2	'98.11.30~ '99.10.30	214.0	214.0	-	5,596,208	4,476,966	1,119,242	100×80
		태 서	1998.10.2	'98.11.20~ '99.10.30	124.0	124.0	-	3,811,564	3,049,251	762,313	100×80
		중 촌	1998.10.2	'98.11.30~ '99.10.30	20.0	20.0	-	749,790	599,832	149,958	100×40
	전 주 Jeonju	공 정	1998.10.8	'98.11.5~ '99.5.30	72.0	72.0	-	2,535,172	1,939,334	595,838	100×30
		삼 양	1998.10.8	'98.11.5~ '99.5.30	51.0	51.0	-	1,879,025	1,451,954	427,071	100×40
		지 산	1998.10.8	'98.11.5~ '99.5.30	39.0	39.0	-	1,499,567	1,035,280	464,287	100×30
	고 창 Gochang	동 아	1998.4.30	'98.11.9~ '99.10.30	209.1	209.1	-	6,186,604	4,949,248	1,237,356	100×100
	남 원 Namwon	금 풍	1998.9.10	'98.10.26~ '99.6.5	95.5	95.5	-	2,808,603	2,808,603	-	100×200
		대 곡	1998.9.10	'98.11.16~ '99.6.9	285.0	285.0	-	12,605,162	9,173,935	3,431,227	100×50
		척 문	1998.9.10	'98.11.23~ '99.5.20	42.0	42.0	-	1,574,343	1,161,297	413,046	100×40
		갯 들	1998.9.10	'98.11.21~ '99.6.5	30.1	30.1	-	1,436,400	1,067,766	368,634	100×30
		노 단	1998.9.14	'98.11.23~ '99.6.18	40.9	40.9	-	2,244,368	1,418,655	825,713	100×40
	순 창 Sunchang	동 산	1998.10.10	'98.10.30~ '99.5.30	14.0	10.0	4.0	404,806	304,119	100,687	100×40
	금 강 Geumgang	신 북	1998.9.25	'98.11.7~ '99.6.30	519.0	519.0	-	14,997,870	12,116,310	2,881,560	100×80

# 정 비 사 업 준 공 현 황 (계속)

## Land and Water Development Projects(Cont'd)

Unit : Area .....ha  
Cost ... 1,000 Won

용 수 로 Irrigation Canal						배 수 로 Drainage Canal						사업구분  Project Source
간 선 Main			지 선 Second			간 선 Main			지 선 Second			
토 공 Earth- Works (조/m)	공작물 Structures		토 공 Earth- Works (조/m)	공작물 Structures		토 공 Earth- Works (조/m)	공작물 Structures		토 공 Earth- Works (조/m)	공작물 Structures		
	연장 Length (m)	개소 Place		연장 Length (m)	개소 Place		연장 Length (m)	개소 Place		연장 Length (m)	개소 Place	
8/19,567	12,969	94	571/286,594	351,900	1,974	2/709	709	8	682/278,987	190,339	1,536	
1/2,482	2,482	13	50/24,615	24,615	122	-	-	-	42/23,780	11,372	72	단 독 사 업
-	-	-	39/21,661	21,661	85	-	-	-	39/20,867	20,867	71	단 독 사 업
-	-	-	19/14,027	14,027	75	-	-	-	24/15,961	7,494	65	단 독 사 업
-	-	-	31/17,029	17,029	132	-	-	-	29/13,365	8,040	74	단 독 사 업
-	-	-	18/10,308	10,308	81	-	-	-	21/8,579	5,022	54	단 독 사 업
-	-	-	32/27,693	27,693	125	-	-	-	29/24,468	24,468	117	단 독 사 업
-	-	-	47/17,379	17,379	136	-	-	-	40/15,708	14,631	68	단 독 사 업
-	-	-	27/13,308	13,308	85	-	-	-	31/13,714	4,152	74	단 독 사 업
-	-	-	11/3,699	100	6	-	-	-	10/3,820	1,220	13	단 독 사 업
2/4,319	4,256	31	26/8,597	7,412	27	-	-	-	30/9,892	2,231	126	농 업 용 수 병 행 사 업
-	-	-	29/11,058	8,520	86	-	-	-	23/6,744	282	51	단 독 사 업
-	-	-	19/6,840	6,840	94	2/709	709	8	16/5,036	537	35	단 독 사 업
-	-	-	42/18,710	18,710	77	-	-	-	20/10,063	10,063	32	배 수 개 선 병 행 사 업
-	-	-	-	9,205	50	-	-	-	14/1,720	5,760	34	단 독 사 업
-	-	-	-	46,575	236	-	-	-	101/26,855	13,834	107	농 업 용 수 병 행 사 업
-	-	-	-	4,831	34	-	-	-	13/2,601	3,053	82	농 업 용 수 병 행 사 업
-	-	-	-	5,248	22	-	-	-	-	3,380	15	농 업 용 수 병 행 사 업
-	-	-	-	7,656	70	-	-	-	-	7,528	52	농 업 용 수 병 행 사 업
-	-	-	-	1,372	11	-	-	-	4/1,000	310	9	단 독 사 업
5/12,766	6,231	50	97/47,749	46,671	335	-	-	-	100/37,979	21,224	285	배 수 개 선 병 행 사 업

## 25. 농 업 생 산 기 반 Completion Status of Agricultural

단위: 면적...헥타아르  
금액.....천원

시 도	농 조	지구명	인가년월일	공사기간	준공면적 Completed Area			사 업 비 Project Cost			구획크기	
					계	답	전	계	국고보조금	지방비		
Province	Name of FIA	Name of Project Unit	Date of Establishment Authorized	Construction Period	Total	Paddy Field	Upland	Total	Government Subsidy	Local Government Subsidy	Block Size (m×m)	
전 라 남 도 Jeollanam-do		내 촌	1998. 9.25	'98.11. 9~ '99. 6.30	195.0	195.0	-	5,930,862	4,786,068	1,144,794	100×80	
		망 성	1998. 9.25	'98.11.16~ '99. 6.30	165.0	165.0	-	4,816,928	3,871,071	945,857	100×80	
		함 열	1998. 9.25	'98.11.16~ '99. 6.30	86.0	86.0	-	2,492,670	1,994,144	498,526	100×80	
	<b>25</b>					<b>3,078.2</b>	<b>3,077.8</b>	<b>0.4</b>	<b>89,128,542</b>	<b>72,020,137</b>	<b>17,108,405</b>	
	영 산 강 Yeongsangang	석 해	1998. 9.28	'98.10.29~ '99. 5.31	241.4	241.4	-	6,927,000	5,540,000	1,387,000	100×100	
		산 호	1998. 9.28	'98.10.23~ '99. 5.31	267.6	267.6	-	6,545,000	5,195,000	1,350,000	100×30	
		죽 촌	1998. 9.28	'98.10.30~ '99. 5.31	28.7	28.7	-	811,000	642,000	169,000	100×30	
		와 우	1998.10. 2	'98.10.29~ '99. 5.31	74.2	74.2	-	2,390,129	1,775,308	614,821	100×30	
		장 동	1998. 9.28	'98.10.29~ '99. 5.31	45.0	45.0	-	1,379,000	1,069,446	309,554	100×30	
		유 평	1998. 9.28	'98.10.31~ '99. 5.31	34.9	34.9	-	1,480,000	1,103,000	377,000	100×30	
		덕 성	1998. 9.28	'98.10.30~ '99. 5.31	83.8	83.8	-	2,458,000	2,037,000	421,000	100×30	
		신 흥	1998. 9.28	'98.10.30~ '99. 5.31	34.7	34.7	-	1,191,000	918,000	273,000	100×30	
		영 광 Yeonggwang	상 사	1998. 9.28	'98.10.30~ '99. 5.30	368.2	368.2	-	9,744,000	7,830,000	1,914,000	100×120
			군 남	1998. 9.28	'98.10.30~ '99. 5.30	201.1	201.1	-	5,133,000	4,092,044	1,040,956	100×120
	매 산		1998. 9.28	'98.10.20~ '99. 5.30	17.5	17.5	-	623,000	383,371	239,629	100×120	
	곡 성 Gokseong	신 기	1998. 9.28	'98.10.26~ '99. 5.30	52.6	52.6	-	1,854,000	1,244,000	610,000	100×30	
		고 흥	1998. 9.28	'98.11. 9~ '99. 9.10	235.1	234.8	0.3	7,368,000	5,866,846	1,501,154	100×100	
	보 성 Boseong	해 평	1998. 9.28	'98.10.27~ '99. 6.30	49.2	49.2	-	1,715,000	1,228,434	486,566	100×30	
		학 동	1998. 9.28	'98.10.27~ '99. 6.14	16.5	16.5	-	543,000	434,681	108,319	100×30	
	장 흥 Jangheung	관 산	1998. 9.28	'98.11.27~ '99. 5.31	146.5	146.5	-	4,421,000	4,421,000	-	100×100	
		덕 촌	1998. 9.28	'98.12. 4~ '99. 5.31	232.7	232.6	0.1	6,752,310	5,425,000	1,327,310	100×100	

# 정 비 사 업 준 공 현 황 (계속)

## Land and Water Development Projects(Cont'd)

Unit : Area .....ha  
Cost ...1,000 Won

용 수 로 Irrigation Canal						배 수 로 Drainage Canal						사업구분  Project Source
간 선 Main			지 선 Second			간 선 Main			지 선 Second			
토 공 Earth- Works (조/m)	공작물 Structures		토 공 Earth- Works (조/m)	공작물 Structures		토 공 Earth- Works (조/m)	공작물 Structures		토 공 Earth- Works (조/m)	공작물 Structures		
	연장 Length (m)	개소 Place		연장 Length (m)	개소 Place		연장 Length (m)	개소 Place		연장 Length (m)	개소 Place	
-	-	-	36/19,959	18,778	37	-	-	-	43/17,275	11,438	39	단 독 사 업
-	-	-	37/17,434	17,434	37	-	-	-	42/14,994	8,867	50	수 리 시 설 개 보수 사 업
-	-	-	11/6,528	6,528	11	-	-	-	11/4,566	4,566	11	단 독 사 업
-	3,022	17	199/90,527	292,390	1,211	4/2,062	1,318	17	474/166,790	102,770	1,121	
-	-	-	32/17,825	16,802	97	-	-	-	27/15,226	17,280	38	단 독 사 업
-	-	-	48/25,308	25,308	112	1/134	134	1	41/16,370	4,130	41	단 독 사 업
-	-	-	8/2,826	2,826	15	-	-	-	12/3,365	350	31	단 독 사 업
-	-	-	-	10,710	51	-	-	-	10/6,409	2,957	86	단 독 사 업
-	-	-	21/5,774	5,167	33	-	-	-	30/7,210	3,270	51	단 독 사 업
-	-	-	2/556	4,941	36	2/1,602	647	11	13/2,636	-	23	단 독 사 업
-	-	-	2/188	8,238	44	-	-	-	42/7,604	3,526	127	단 독 사 업
-	-	-	16/5,883	5,835	24	-	-	-	16/3,049	1,531	39	단 독 사 업
-	-	-	-	31,177	105	-	-	-	36/17,341	6,847	71	배 수 개 선 병 행 사 업
-	-	-	-	13,112	37	-	-	-	9/2,842	10,008	47	배 수 개 선 병 행 사 업
-	-	-	-	1,829	9	-	-	-	5/986	1,298	5	단 독 사 업
-	-	-	19/6,586	4,541	12	-	-	-	21/6,504	773	2	단 독 사 업
-	-	-	50/25,444	23,995	93	-	-	3	47/17,458	3,781	48	하 천 개 수 병 행 사 업
-	2,025	-	-	4,354	11	1/326	537	2	1/3,649	993	33	하 천 개 수 병 행 사 업
-	-	-	-	1,428	45	-	-	-	1/1,385	1,020	19	하 천 개 수 병 행 사 업
-	997	17	-	13,784	10	-	-	-	-	11,940	10	배 수 개 선 병 행 사 업
-	-	-	-	19,704	83	-	-	-	1/296	13,304	49	배 수 개 선 병 행 사 업

## 25. 농 업 생 산 기 반 Completion Status of Agricultural

단위: 면적...헥타아르  
금액.....천원

시 도	농 조	지구명	인가년월일	공사기간	준공면적 Completed Area			사 업 비 Project Cost			구획크기	
					계	답	전	계	국고보조금	지방비		
Province	Name of FIA	Name of Project Unit	Date of Establishment Authorized	Construction Period	Total	Paddy Field	Upland	Total	Government Subsidy	Local Government Subsidy	Block Size (m×m)	
경 상 북 도 Gyeongsangbuk-do	해 남 Haenam	용 산 관	1998.10.12	'98.11.7~ '99.5.31	9.9	9.9	-	525,853	395,000	130,853	100×40	
		훈 동	1998.10.12	'98.11.9~ '99.5.30	160.9	160.9	-	4,938,627	3,641,587	1,297,040	100×30	
	영 암 Yeongam	호 동 지	1998.9.28	'98.11.27~ '99.5.30	135.2	135.2	-	3,532,905	2,833,905	699,000	100×100	
		남 남	1998.9.28	'98.11.17~ '99.5.30	310.1	310.1	-	9,107,000	7,294,124	1,812,876	100×100	
	여 수 Yeosu	사 등	1998.9.28	'98.11.3~ '99.5.31	30.4	30.4	-	1,197,000	800,391	396,609	100×50	
		송 송 1	1998.9.28	'98.11.3~ '99.5.31	36.7	36.7	-	1,371,000	1,102,000	269,000	100×30	
	의 성 Uiseong	청 송	1998.9.28	'98.11.3~ '99.5.31	25.9	25.9	-	1,114,718	741,000	373,718	100×30	
		관 기	1998.9.28	'98.12.30~ '99.6.30	239.4	239.4	-	6,007,000	6,007,000	-	100×80	
			<b>18</b>			<b>750.3</b>	<b>743.7</b>	<b>6.6</b>	<b>22,217,051</b>	<b>16,848,748</b>	<b>5,368,303</b>	
	경 산 남 도 Gyeongsangnam-do	의 성 Uiseong	신 하	1998.10.27	'98.11.25~ '99.11.20	52.1	52.1	-	1,310,687	1,063,942	246,745	100×100
			양 서	1998.11.5	'98.11.23~ '99.9.30	58.9	58.9	-	1,861,176	1,311,486	549,690	100×30
		내 세	내 세	1998.10.27	'98.11.26~ '99.9.30	35.8	35.8	-	1,327,193	797,639	529,554	100×30
			가 송	1998.10.27	'98.11.25~ '99.9.30	30.7	30.7	-	1,117,488	682,736	434,752	100×30
		청 송 Cheongsong	앞 들	1998.10.27	'98.11.23~ '99.11.30	42.5	42.5	-	1,172,083	896,366	275,717	100×30
			어 천	1998.10.31	'98.11.24~ '99.10.30	19.1	19.1	-	505,248	447,297	57,951	100×30
		포 항 Pohang	택 장	1998.11.5	'98.11.25~ '99.6.25	41.2	34.6	6.6	1,305,751	944,558	361,193	100×30
	경 산 남 도 Gyeongsangnam-do	경 산 Gyeongsan	청 도	1998.11.5	'98.11.20~ '99.5.30	16.9	16.9	-	545,248	390,958	154,290	100×30
			소 암 2	1998.10.30	'98.12.3~ '99.12.10	122.0	122.0	-	3,367,063	2,731,813	635,250	100×100
상 주 Sangju		동 막	1998.10.30	'98.12.3~ '99.12.10	68.0	68.0	-	1,781,405	1,429,969	351,436	100×100	
	금 곡 2	1998.10.30	'98.12.5~ '99.12.10	61.1	61.1	-	1,834,991	1,473,743	361,248	100×40		



# 정비사업준공현황(계속)

## Land and Water Development Projects(Cont'd)

Unit : Area .....ha  
Cost ...1,000 Won

용수로 Irrigation Canal						배수로 Drainage Canal						사업구분  Project Source
간선 Main			지선 Second			간선 Main			지선 Second			
토공 Earth- Works (조/m)	공작물 Structures		토공 Earth- Works (조/m)	공작물 Structures		토공 Earth- Works (조/m)	공작물 Structures		토공 Earth- Works (조/m)	공작물 Structures		
	연장 Length (m)	개소 Place		연장 Length (m)	개소 Place		연장 Length (m)	개소 Place		연장 Length (m)	개소 Place	
-	-	-	1/137	1,071	8	-	-	-	1/1,220	214	18	단독사업
-	-	-	-	15,392	88	-	-	-	41/7,644	4,007	65	단독사업
-	-	-	-	15,809	64	-	-	-	25/9,705	973	32	배수개선 병행사업
-	-	-	-	29,182	108	-	-	-	38/23,571	1,058	147	단독사업
-	-	-	-	3,756	14	-	-	-	8/3,207	423	15	단독사업
-	-	-	-	7,182	52	-	-	-	33/4,522	1,568	56	단독사업
-	-	-	-	5,070	16	-	-	-	16/4,591	464	54	단독사업
-	-	-	-	21,177	44	-	-	-	-	11,055	14	단독사업
-	1,140	-	113/6,669	70,355	459	10/2,392	2,392	-	113/10,389	51,516	468	
-	-	-	-	3,326	14	-	-	-	2/970	2,995	13	단독사업
-	-	-	3/882	5,506	87	-	-	-	8/1,458	4,642	74	단독사업
-	-	-	-	3,593	27	-	-	-	4/1,544	1,976	23	단독사업
-	-	-	-	2,387	15	-	-	-	3/503	2,283	26	단독사업
-	1,140	-	-	4,198	18	-	-	-	-	3,676	19	단독사업
-	-	-	-	3,121	17	-	-	-	-	1,096	5	단독사업
-	-	-	15/3,645	3,645	-	10/2,392	2,392	-	-	-	-	단독사업
-	-	-	1/206	2,215	34	-	-	-	1/494	820	26	단독사업
-	-	-	20/	8,929	40	-	-	-	12/	7,426	32	단독사업
-	-	-	16/	6,641	38	-	-	-	21/1,637	7,876	23	단독사업
-	-	-	18/	6,873	17	-	-	-	18/176	5,599	40	단독사업

## 25. 농 업 생 산 기 반 Completion Status of Agricultural

단위: 면적...헥타아르  
금액.....천원

시 도	농 조	지구명	인가년월일	공사기간	준공면적 Completed Area			사 업 비 Project Cost			구획크기	
					계	답	전	계	국고보조금	지방비		
Province	Name of FIA	Name of Project Unit	Date of Establishment Authorized	Construction Period	Total	Paddy Field	Upland	Total	Government Subsidy	Local Government Subsidy	Block Size (m×m)	
경 상 남 도 Gyeongsangnam-do	문 경 Mungyeong	가 막	1998.10.30	'98.11.28~ '99.12.10	63.4	63.4	-	2,037,085	1,609,891	427,194	100×40	
		오 상	1998.10.30	'98.12. 1~ '99.12.10	6.2	6.2	-	175,859	144,963	30,896	100×30	
		오 룡	1998.10.30	'98.11.23~ '99.11.30	21.0	21.0	-	639,243	461,837	177,406	100×30	
		예 천	1998.10.30	'98.11.30~ '99.12.24	26.7	26.7	-	785,998	623,760	162,238	30×100	
		영 주	장 계 들	1998.10.27	'98.11.27~ '99.12.23	50.8	50.8	-	1,355,235	1,084,588	270,647	100×100
		하 촌	1998.10.27	'98.11.20~ '99. 6. 7	11.8	11.8	-	341,761	252,776	88,985	100×40	
		구 령 마	1998.10.27	'98.11.20~ '99.12.11	22.1	22.1	-	753,537	500,426	253,111	100×40	
			11			1,258.3	1,258.3	-	33,610,351	26,320,114	7,290,237	
	의 령 Uiryeong	소 상	1998.10.20	'98.11. 9~ '99. 6.30	184.5	184.5	-	4,499,148	3,828,006	671,142	100×30	
		오 천	1998.10.20	'98.11.10~ '99. 6.30	172.5	172.5	-	4,421,968	3,483,688	938,280	100×30	
		정 동	1998.10.22	'98.11. 9~ '99. 6.29	58.4	58.4	-	1,606,652	1,248,528	358,124	100×100	
대 의		1998.10.22	'98.11. 9~ '99. 5.29	18.5	18.5	-	532,000	396,474	135,526	100×30		
마 장		1998.10.22	'98.11. 9~ '99. 5.29	20.3	20.3	-	697,000	460,752	236,248	100×25		
밀 양		평 촌	1998.10.23	'98.11.19~ '99. 7.31	453.0	453.0	-	11,740,220	9,175,586	2,564,634	100×100	
명 래		1998.10.23	'98.11.11~ '99. 7.31	176.0	176.0	-	4,402,944	3,564,704	838,240	100×120		
고 성	봉 현	1998.10.23	'98.11. 9~ '99. 6.10	35.0	35.0	-	1,345,505	909,720	435,785	100×40		
남 해	동 천	1998.10.23	'98.11.17~ '99. 5.29	11.2	11.2	-	522,000	299,024	222,976	100×30		
거 창	증 마	1998.10.23	'98.11.16~ '99. 5.31	21.3	21.3	-	810,394	527,616	282,778	100×50		
합 천	택 리	1998.10.23	'98.11.19~ '99.11.13	107.6	107.6	-	3,032,520	2,426,016	606,504	80×60		

# 정 비 사 업 준 공 현 황 (계속)

## Land and Water Development Projects(Cont'd)

Unit : Area ..... ha  
Cost ... 1,000 Won

용 수 로 Irrigation Canal						배 수 로 Drainage Canal						사업구분  Project Source
간 선 Main			지 선 Second			간 선 Main			지 선 Second			
토 공 Earth- Works (조/m)	공작물 Structures		토 공 Earth- Works (조/m)	공작물 Structures		토 공 Earth- Works (조/m)	공작물 Structures		토 공 Earth- Works (조/m)	공작물 Structures		
	연장 Length (m)	개소 Place		연장 Length (m)	개소 Place		연장 Length (m)	개소 Place		연장 Length (m)	개소 Place	
-	-	-	17/	7,857	37	-	-	-	17/	3,715	85	단 독 사 업
-	-	-	1/	710	-	-	-	-	4/727	329	4	단 독 사 업
-	-	-	6/	2,246	63	-	-	-	6/	2,289	54	단 독 사 업
-	-	-	16/1,936	1,734	15	-	-	-	15/1,612	1,558	15	단 독 사 업
-	-	-	-	4,043	5	-	-	-	1/850	2,958	6	단 독 사 업
-	-	-	-	886	7	-	-	-	-	850	14	단 독 사 업
-	-	-	-	2,445	25	-	-	-	1/418	1,428	9	단 독 사 업
-	<b>2,996</b>	-	<b>111/7,427</b>	<b>107,013</b>	<b>608</b>	<b>2/500</b>	<b>10,450</b>	<b>85</b>	<b>133/21,721</b>	<b>78,118</b>	<b>348</b>	
-	-	-	-	15,216	122	-	-	-	1/1,470	15,553	67	단 독 사 업
-	-	-	-	17,369	46	-	-	-	15/6,736	8,148	50	단 독 사 업
-	-	-	-	5,800	16	-	-	-	4/3,094	-	9	단 독 사 업
-	-	-	-	2,442	13	-	-	-	9/2,090	371	13	단 독 사 업
-	-	-	-	3,795	49	-	-	-	3/1,456	-	13	단 독 사 업
-	-	-	74/	34,234	112	-	1,500	2	62/	33,616	103	단 독 사 업
-	2,996	-	14/	9,240	50	-	2,176	10	16/	9,199	37	단 독 사 업
-	-	-	14/4,405	4,405	22	-	-	-	8/3,680	2,427	35	단 독 사 업
-	-	-	-	2,124	7	-	-	-	6/946	211	1	단 독 사 업
-	-	-	9/3,022	3,022	17	-	-	-	9/2,249	1,331	20	단 독 사 업
-	-	-	-	9,366	154	2/500	6,774	73	-	7,262	-	단 독 사 업

## 25. 농 업 생 산 기 반

### Completion Status of Agricultural

단위: 면적...헥타아르  
금액.....천원

#### (2) 배수개선 Drainage Improvement

시 도	농 조	지구명 Name of project Unit	인가년월일 Date of Establishment Authorized	공 사 기 간 Construction Period	준공면적 Completed Area	사 업 비 Project Cost			
						계 Total	국고보조금 Government Subsidy	지 방 비 Local Government Loan	장 기 채 Long-term Loan
<b>총 계</b>		<b>27</b>			<b>4,755.2</b>	<b>105,045,808</b>	<b>103,725,988</b>	<b>1,180,000</b>	<b>139,820</b>
<b>경 기 도</b>		<b>1</b>			<b>786.0</b>	<b>2,478,167</b>	<b>2,478,167</b>	-	-
	한 강 누 산		1991.11.18	'91.12. 7~'99.12.15	786.0	2,478,167	2,478,167	-	-
<b>충 청 남 도</b>		<b>3</b>			<b>249.3</b>	<b>4,301,794</b>	<b>4,031,794</b>	<b>270,000</b>	-
	예 당 성 리		1995.11.25	'95.12.13~'99.12.17	77.0	2,336,071	2,336,071	-	-
	성 리		1995.11.25	'95.12.13~'99.12.17	27.3	1,425,723	1,425,723	-	-
	당 진 송 약 2		1998.10.20	'98.11.25~'99.10.28	145.0	540,000	270,000	270,000	-
<b>전 라 북 도</b>		<b>8</b>			<b>2,420.0</b>	<b>54,262,277</b>	<b>54,122,457</b>	-	<b>139,820</b>
	동 진 주 산		1997.10. 9	'97.11.11~'99.12.10	99.0	1,839,323	1,839,323	-	-
	봉 신		1990.12.24	'90.12.24~'99.12.10	197.0	7,424,294	7,424,294	-	-
	전 북 영 만		1987.11.18	'87.12.10~'99.12.20	512.0	9,617,626	9,557,811	-	59,815
	동 연		1987.11.29	'87.12.12~'99.12.20	494.0	11,363,599	11,348,599	-	15,000
	전 주 마 산		1987.12.15	'87.12.22~'99.12.10	742.0	12,189,477	12,189,477	-	-
	공 덕 1		1987.12. 9	'87.12.24~'99.12.10	199.0	11,762,953	11,762,953	-	-
	동 계		1999.10.23	'99.10.23~'99.11.30	144.0	32,730	-	-	32,730
	동 차 포		1999.10.23	'99.10.23~'99.11.30	33.0	32,275	-	-	32,275

# 정 비 사 업 준 공 현 황 (계속)

## Land and Water Development Projects(Cont'd)

Unit : Area ..... ha  
Cost ... 1,000 Won

배수구분 Drainage Source	유역면적 Catchment Area	홍수량 Flood Drainage (m <sup>3</sup> /s)	배수량 Amount of Drainage (m <sup>3</sup> /s)	자연배수				Province Name of FIA
				배수로 Drainage Canal				
				간선 Main		지선 Second		
				토공 Earthworks (조/m)	공작물 Structures (개소)	토공 Earthworks (조/m)	공작물 Structures (개소)	
			210.0	21/44,524	433	19/13,703	184	<b>Total</b>
			43.0	-	-	-	-	<b>Gyeonggi-do</b>
기계배수	6,433.0	335.0	43.0	-	-	-	-	Hangang
			6.2	1/1,400	8	-	-	<b>Chungcheongnam-do</b>
기계배수	316.0	31.9	4.7	-	-	-	-	Yedang
기계배수	151.0	15.2	1.5	-	-	-	-	
자연배수	1,667.0	-	-	1/1,400	8	-	-	Dangjin
			60.6	17/38,739	423	13/9,766	176	<b>Jeollabuk-do</b>
자연배수	596.0	-	-	-	-	8/3,496	119	Dongjin
자연배수	780.0	-	-	-	-	5/6,270	57	
자연배수	1,620.0	49.8	-	6/11,740	135	-	-	Jeonbuk
자연배수	1,620.0	119.3	-	7/13,317	128	-	-	
기계배수	1,031.0	-	25.0	3/10,894	114	-	-	Jeonju
기계배수	251.0	-	35.0	1/2,788	46	-	-	
기계배수	346.0	-	0.3	-	-	-	-	
기계배수	334.0	-	0.3	-	-	-	-	

## 25. 농 업 생 산 기 반 Completion Status of Agricultural

단위: 면적...헥타아르  
금액.....천원

시 도	농 조	Natural Drainage						기 계	
		승 수 로 Catch Canal				배 수 갑 문 Seadike Sluice		수원공명 Name of Facilities	마 력 HP
		간 선 Main		지 선 Second		규 격 Size (m×m)	련 No. of		
		토 공 Earthworks (조/m)	공작물 Structures (개소)	토 공 Earthworks (조/m)	공작물 Structures (개소)				
총 계		2/2,312	1	-	-			27	7,460
경 기도		-	-	-	-			1	1,490
	한 강	-	-	-	-	-	-	- 봉성포천	670
									570
									250
충 청 남 도		-	-	-	-	-	-	3	225
	예 당	-	-	-	-	2.0×2.0	2	편 재 성 리 1	150
		-	-	-	-	2.0×2.0	1	편 재 성 리 2	75
	당 진	-	-	-	-	-	-	- 송 학 2	-
전 라 북 도		1/462	-	-	-	-	-	8	1,980
	동 진	-	-	-	-	-	-	- 주 산	-
		-	-	-	-	-	-	- 봉 신	-
	전 북	-	-	-	-	-	-	- 영 만	-
		-	-	-	-	-	-	- 동 연	-
	전 주	-	-	-	-	4.0×5.0	5	- 마 산	400
									550
		1/462	-	-	-	3.3×3.3	4	- 공 덕 1	-
						3.5×2.5	12	계 수 문	600
						6.4×3.1	2	전 동 식	250
						5.7×2.9	2	전 동 식	45
		-	-	-	-	-	-	- 동 계	50
		-	-	-	-	-	-	- 동 자 포	40

# 정 비 사 업 준 공 현 황 (계속)

## Land and Water Development Projects(Cont'd)

Unit : Area .....ha  
Cost ...1,000 Won

배 수 Pumping Drainage								사업구분  Project Source	Province  Name of FIA
원동기 Engine		펌 프 Pump		배 수 로 Drainage Canal					
대 수  No.	종 류  Type	구 경  Dia. (mm)	대 수  No.	간 선 Main		지 선 Second			
				토 공 Earthworks (조/m)	공작물 Structures (개소)	토 공 Earthworks (조/m)	공작물 Structures (개소)		
86			84	21/21,002	94	3/1,050	9		<b>Total</b>
7			7	-	-	-	-		<b>Gyeonggi-do</b>
4	전 동 기	1,800	4	-	-	-	-	- 단독사업	Hangang
2	전 동 기	1,600	2	-	-	-	-		
1	전 동 기	800	1	-	-	-	-		
5			5	-	-	-	-		<b>Chungcheongnam-do</b>
3	전 동 기	900	3	-	-	-	-	- 단독사업	Yedang
3	전 동 기	600	2	-	-	-	-	- 단독사업	
-	-	-	-	-	-	-	-	- 경지정리 병행사업	Dangjin
20			20	-	-	-	-		<b>Jeollabuk-do</b>
-	-	-	-	-	-	-	-	- 단독사업	Dongjin
-	-	-	-	-	-	-	-	- 단독사업	
-	-	-	-	-	-	-	-	- 단독사업	Jeonbuk
-	-	-	-	-	-	-	-	- 단독사업	
3	전 동 기	1,300	3	-	-	-	-	- 농업용수 병행사업	Jeonju
5	전 동 기	1,500	5	-	-	-	-		
-	-	-	-	-	-	-	-	- 농업용수 병행사업	
4	전 동 기	1,800	4	-	-	-	-		
2	전 동 기	1,200	2	-	-	-	-		
4		400	4	-	-	-	-		
1	전 동 기	450	1	-	-	-	-	- 농업용수 병행사업	
1	전 동 기	450	1	-	-	-	-	- 농업용수 병행사업	

## 25. 농 업 생 산 기 반 Completion Status of Agricultural

단위: 면적...헥타아르  
금액.....천원

시 도	농 조	지구명 Name of project Unit	인가년월일 Date of Establishment Authorized	공 사 기 간 Construction Period	준공면적 Completed Area	사 업 비 Project Cost			
						계 Total	국고보조금 Government Subsidy	지방비 Local Government Loan	장기채 Long-term Loan
<b>전라남도</b>		<b>5</b>			<b>560.6</b>	<b>10,946,680</b>	<b>10,946,680</b>	-	-
	영 산 강	산 호	1995.12. 1	'95.12.22~'99. 9.30	204.5	5,585,205	5,585,205	-	-
	영 광	영 광	1997. 9. 9	'98. 4. 4~'99.12.20	75.0	1,215,444	1,215,444	-	-
		영 광	1997. 9. 9	'98. 3. 5~'99.12.20	50.0	60,157	60,157	-	-
	장 흥	거 정	1998.11. 6	'98.11.25~'99.12.10	131.1	3,617,252	3,617,252	-	-
	여 수	관 기	1998. 9.28	'98.12.30~'99.11.30	100.0	468,622	468,622	-	-
<b>경상북도</b>		<b>3</b>			<b>294.7</b>	<b>12,960,266</b>	<b>12,960,266</b>	-	-
	포 향	곡 강	1994.12.12	'95.11. 8~'99. 5.13	60.7	3,296,792	3,296,792	-	-
	구 미	선 산	1994.12. 1	'94.12.13~'99.12.31	171.0	6,615,000	6,615,000	-	-
	상 주	합 창	1996.12.24	'97.12.24~'99. 5.31	63.0	3,048,474	3,048,474	-	-
<b>경상남도</b>		<b>7</b>			<b>444.6</b>	<b>20,096,624</b>	<b>19,186,624</b>	<b>910,000</b>	-
	진 산	마 진	1995.12.11	'95.12.23~'99.12.24	120.6	4,769,306	4,769,306	-	-
		청 담	1997. 8.11	'97.10. 1~'99.12.20	56.0	2,444,000	2,444,000	-	-
	합 안	남 강 1	1997.11.15	'97.12.11~'99.12.18	40.0	910,000	-	910,000	-
		제 이	1998. 9. 7	'98.11.16~'99. 9.14	38.2	1,697,260	1,697,260	-	-
	창 념	소 야	1993. 3.22	'93. 6.21~'99.12.21	88.7	5,622,497	5,622,497	-	-
	김 해	도 요	1998. 3.25	'98. 3.25~'99.11.30	25.0	678,669	678,669	-	-
	합 천	덕 곡	1997. 7. 8	'97. 8.26~'99.12.30	76.1	3,974,892	3,974,892	-	-



# 정비사업준공현황(계속)

## Land and Water Development Projects(Cont'd)

Unit : Area ..... ha  
Cost ... 1,000 Won

배수구분 Drainage Source	유역면적 Catchment Area	홍수량 Flood Drainage (m <sup>3</sup> /s)	배수량 Amount of Drainage (m <sup>3</sup> /s)	자연배수				Province  Name of FIA
				배수로 Drainage Canal				
				간선 Main		지선 Second		
				토공 Earthworks (조/m)	공작물 Structures (개소)	토공 Earthworks (조/m)	공작물 Structures (개소)	
			<b>34.5</b>	-	-	<b>4/2,121</b>	<b>8</b>	<b>Jeollanam-do</b>
기계배수	1,122.8	24.9	16.6	-	-	-	-	Yeongsangang
기계배수	243.8	-	4.5	-	-	-	-	Yeonggwang
기계배수	488.0	-	4.0	-	-	-	-	
기계배수	591.0	51.7	9.4	-	-	4/2,121	8	Jangheung
	100.0	-	-	-	-	-	-	Yeosu
			<b>17.7</b>	<b>3/4,385</b>	<b>2</b>	<b>2/1,816</b>	-	<b>Gyeongsangbuk-do</b>
기계배수	657.0	0.7	-	3/4,385	2	2/1,816	-	Pohang
기계배수	898.0	-	12.5	-	-	-	-	Gumi
기계배수	396.6	25.4	5.2	-	-	-	-	Sangju
			<b>48.0</b>	-	-	-	-	<b>Gyeongsangnam-do</b>
기계배수	795.0	48.3	14.0	-	-	-	-	Jinsan
기계배수	184.8	9.7	3.0	-	-	-	-	
기계배수	236.0	-	3.8	-	-	-	-	Haman
기계배수	117.2	-	2.6	-	-	-	-	
기계배수	912.0	65.3	18.0	-	-	-	-	Changryeong
기계배수	47.0	4.2	1.5	-	-	-	-	Gimhae
기계배수	518.0	37.3	5.1	-	-	-	-	Hapcheon



# 정 비 사 업 준 공 현 황

## Land and Water Development Projects

Unit : Area ..... ha  
Cost ...1,000 Won

배 수 Pumping Drainage								사업구분  Project Source	Province  Name of FIA
원동기 Engine		펌 프 Pump		배 수 로 Drainage Canal					
대 수  No.	종 류  Type	구 경  Dia. (mm)	대 수  No.	간 선 Main		지 선 Second			
				토 공 Earthworks (조/m)	공작물 Structures (개소)	토 공 Earthworks (조/m)	공작물 Structures (개소)		
19			17	3/3,266	59	-	-		<b>Jeollanam-do</b>
5	전 동 기	1,300	5	3/3,266	59	-	-	- 단독사업	Yeongsangang
2		650	2	-	-	-	-		
3	전 동 기	850	3	-	-	-	-	- 농업용수 병행사업	Yeonggwang
3	전 동 기	800	3	-	-	-	-		
4	전 동 기	850	4	-	-	-	-	- 경지정리 병행사업	Jangheung
2									
-		-	-	-	-	-	-	- 단독사업	Yeosu
11			11	6/11,840	2	3/1,050	2		<b>Gyeongsangbuk-do</b>
4	전 동 기	1,000	4	-	-	-	-	- 단독사업	Pohang
4	전 동 기	1,200	4	4/9,368	-	1/198	-	- 단독사업	Gumi
1		300	1						
2	전 동 기	1,100	2	2/2,472	2	2/852	2	- 단독사업	Sangju
24			24	12/5,896	33	-	7		<b>Gyeongsangnam-do</b>
3	전 동 기	1,100	3	2/294	14	-	-	- 단독사업	Jinsan
3		1,100	3						
2	전 동 기	850	2	-	8	-	-	- 3 단독사업	
2	전 동 기	900	2	1/2,000	-	-	-	- 단독사업	Haman
2	전 동 기	800	2	-	-	-	-	- 단독사업	
1		700	1						
5	전 동 기	1,300	5	9/3,602	9	-	-	- 단독사업	Changryeong
2		400	2						
1	전 동 기	800	1	-	2	-	-	- 농업용수 병행사업	Gimhae
2	전 동 기	1,000	2	-	-	-	-	- 4 단독사업	Hapcheon
1		600	1						

## 26. 수 리 시 설 Withdrawals and Inactivated

단위 : 헥타아르      가. 총 괄 Summary

시 도	계 Total		저 수 지 Reservoir		양 (배) 수 장 Pumping & Drainage Station	
	개 소 수 No.	면 적 Area	개 소 수 No.	면 적 Area	개 소 수 No.	면 적 Area
1 9 9 4	423	1,678.4	59	478.2	40	231.1
1 9 9 5	266	2,291.1	45	138.2	44	1,233.2
1 9 9 6	429	2,562.6	91	488.6	70	955.8
1 9 9 7	575	2,664.2	106	600.1	82	883.4
1 9 9 8	296	2,377.2	81	322.0	64	1,355.7
<b>1 9 9 9</b>	<b>498</b>	<b>3,067.6</b>	<b>82</b>	<b>612.1</b>	<b>77</b>	<b>1,183.6</b>
서 울 특 별 시	-	-	-	-	-	-
부 산 광 역 시	4	22.0	2	6.0	-	-
대 구 광 역 시	8	114.7	-	-	3	114.7
인 천 광 역 시	8	52.0	-	-	-	-
광 주 광 역 시	-	-	-	-	-	-
대 전 광 역 시	3	37.6	-	-	2	35.1
울 산 광 역 시	20	42.5	2	14.0	-	-
경 기 도	50	259.0	4	10.0	13	113.3
강 원 도	88	310.3	3	10.5	6	53.4
충 청 북 도	21	84.8	16	73.9	-	-
충 청 남 도	33	183.8	3	20.3	4	30.6
전 라 북 도	54	521.2	12	41.0	21	300.0
전 라 남 도	42	284.1	3	29.3	7	76.6
경 상 북 도	52	510.8	20	324.6	7	124.5
경 상 남 도	115	644.8	17	82.5	14	335.4
제 주 도	-	-	-	-	-	-

# 물 폐 기 현 황

## Status of Irrigation Facilities

Area : ha

보		집 수 압 거		관 정		Province
Weir		Infiltration Gallery		Tube Well		
개 소 수 No.	면 적 Area	개 소 수 No.	면 적 Area	개 소 수 No.	면 적 Area	
61	251.8	43	222.9	220	494.4	1 9 9 4
53	145.4	22	548.2	102	226.1	1 9 9 5
116	767.7	29	101.2	123	249.3	1 9 9 6
167	678.9	71	301.2	149	200.6	1 9 9 7
38	426.5	34	88.7	79	184.3	1 9 9 8
<b>159</b>	<b>590.1</b>	<b>91</b>	<b>510.9</b>	<b>89</b>	<b>170.9</b>	<b>1 9 9 9</b>
-	-	-	-	-	-	Seoul-teukbyeolsi
2	16.0	-	-	-	-	Busan-gwangyeoksi
5	-	-	-	-	-	Daegu-gwangyeoksi
4	45.0	-	-	4	7.0	Incheon-gwangyeoksi
-	-	-	-	-	-	Gwangju-gwangyeoksi
-	-	-	-	1	2.5	Daejeon-gwangyeoksi
-	-	-	-	18	28.5	Ulsan-gwangyeoksi
13	63.5	8	64.1	12	8.1	Gyeonggi-do
79	246.4	-	-	-	-	Gangwon-do
2	-	3	10.9	-	-	Chungcheongbuk-do
5	16.5	16	102.2	5	14.2	Chungcheongnam-do
3	119.3	9	30.0	9	30.9	Jeollabuk-do
7	28.0	8	118.2	17	32.0	Jeollanam-do
6	5.3	8	39.3	11	17.1	Gyeongsangbuk-do
33	50.1	39	146.2	12	30.6	Gyeongsangnam-do
-	-	-	-	-	-	Jeju-do

## 26. 수 리 시 설

나. 시군별 By Si and Gun

Withdrawals and Inactivated

단위 : 헥타아르

(1) 저수지 Reservoir

시 도	시 군	설치년도 Year of Construction	수원공명 Name of Facilities	수혜면적 Benefitted Area	시설구분 Irrigation Source	유역면적 Catchment Area	만수면적 Area of Full Water	유효저수량 Effective Storage Capacity (천 m <sup>3</sup> )
<b>총 계</b>			<b>55</b>	<b>234.5</b>			<b>7,875.1</b>	<b>351.28</b>
<b>부산광역시</b>			<b>2</b>	<b>6.0</b>			<b>0.8</b>	<b>8.00</b>
	기 장 군	1979	대 라	3.0	보 조	25	0.4	3.00
		1979	두 하	3.0	보 조	20	0.4	5.00
<b>울산광역시</b>			<b>2</b>	<b>14.0</b>			<b>1.1</b>	<b>35.60</b>
	북 구	1945	죽 전	1.0	주	38	-	4.40
	울 주 군	1963	상 동	13.0	보 조	20	1.1	31.20
<b>경기도</b>			<b>3</b>	<b>10.0</b>			<b>7,806.0</b>	<b>15.60</b>
	용 인	1945	상 갈	-	주	45	0.5	6.70
		1945	석 실	1.0	주	39	0.5	6.90
	양 평	1968	용 천	9.0	보 조	11	7,805.0	2.00
<b>강원도</b>			<b>2</b>	<b>10.5</b>			<b>2.9</b>	<b>26.37</b>
	철 원	1970	강 포	0.8	보 조	12	0.4	1.33
	화 천	1945	상 보	9.7	주	373	2.5	25.04
<b>충청북도</b>			<b>3</b>	<b>8.0</b>			<b>1.2</b>	<b>7.31</b>
	괴 산	1945	교 촌	1.0	주	9	0.3	1.30
	음 성	1945	괴 테	1.0	주	18	0.5	2.30
		1945	산 직 말	6.0	주	18	0.4	3.71
<b>충청남도</b>			<b>3</b>	<b>20.3</b>			<b>3.2</b>	<b>10.30</b>
	아 산	1976	청 당	3.7	주	4	1.2	4.20
	논 산	1965	구로고개	6.6	주	115	1.0	3.10
	당 진	1949	새 말	10.0	주	61	1.0	3.00

# 물 폐 기 현 황 (계속)

## Status of Irrigation Facilities (Cont'd)

Area : ha

제 당 Dam			용 수 로 Irrigation Canal				Province Si and Gun
높 이 Height (m)	길 이 Length (m)	형 식 Type	간 선 Main		지 선 Second		
			토 공 Earthworks (조/m)	공 작 물 Structures (개 소)	토 공 Earthworks (조/m)	공 작 물 Structures (개 소)	
<b>294.5</b>	<b>8,687</b>		<b>6/300</b>	-	-	-	<b>Total</b>
<b>12.0</b>	<b>46</b>		-	-	-	-	<b>Busan-gwangyeoksi</b>
6.0	21	토언제균일	-	-	-	-	Gijang-gun
6.0	25	토언제균일	-	-	-	-	
<b>7.8</b>	<b>159</b>		-	-	-	-	<b>Ulsan-gwangyeoksi</b>
3.0	47	토언제균일	-	-	-	-	Buk-gu
4.8	112	토언제균일	-	-	-	-	Ulju-gun
<b>18.0</b>	<b>236</b>		-	-	-	-	<b>Gyeonggi-do</b>
4.0	67	토언제균일	-	-	-	-	Yongin
8.0	109	토언제균일	-	-	-	-	
6.0	60	토언제균일	-	-	-	-	Yangpyeong
<b>8.0</b>	<b>249</b>		-	-	-	-	<b>Gangwon-do</b>
5.0	23	토언제균일	-	-	-	-	Cheorwon
3.0	226	토언제균일	-	-	-	-	Hwacheon
<b>8.6</b>	<b>211</b>		-	-	-	-	<b>Chungcheongbuk-do</b>
2.1	51	토언제균일	-	-	-	-	Goesan
2.7	75	토언제균일	-	-	-	-	Eumseong
3.8	85	토언제균일	-	-	-	-	
<b>11.6</b>	<b>897</b>		-	-	-	-	<b>Chungcheongnam-do</b>
3.0	56	토언제중심	-	-	-	-	Asan
3.6	731	토언제균일	-	-	-	-	Nonsan
5.0	110	토언제균일	-	-	-	-	Dangjin

## 26. 수 리 시 설

### Withdrawals and Inactivated

단위 : 헥타아르

시 도	시 군	설치년도 Year of Construction	수원공명 Name of Facilities	수혜면적 Benefitted Area	시설구분 Irrigation Source	유역면적 Catchment Area	만수면적 Area of Full Water	유효저수량 Effective Storage Capacity (천 m <sup>3</sup> )
<b>전 라 북 도</b>			<b>8</b>	<b>18.0</b>			<b>27.5</b>	<b>43.83</b>
	전 주	1945	오 곡	-	주	6	7.0	1.06
		1945	수 세	-	주	10	6.0	4.21
		1945	시 천	3.0	주	92	2.4	17.23
		1945	재 전	-	주	32	4.0	3.20
		1945	불 선	4.0	주	134	3.0	4.06
		1945	당 마	6.2	주	7	4.0	2.80
	남 원	1945	장 동	2.0	주	3	0.6	3.97
	순 창	1945	지 삼 골	2.8	주	6	0.5	7.30
<b>경 상 북 도</b>			<b>19</b>	<b>98.4</b>			<b>7.2</b>	<b>136.49</b>
	김 천	1972	애 말 리	-	보 조	11	0.4	8.43
		1945	갯 들	3.0	주	22	0.5	8.10
		1978	조 곡	-	보 조	35	0.4	8.50
		1978	접 골	10.0	주	36	0.3	6.85
		1967	너 번 등	5.0	주	15	0.4	5.63
		1945	가 막 2	-	보 조	18	0.1	1.60
		1945	도 독 심	7.4	주	45	0.4	12.06
		1968	회 성	2.7	주	135	0.3	10.37
		1961	곤 천	4.6	주	34	0.2	4.52
		1977	금 화	15.0	주	122	0.4	7.52
		1945	유 산	11.5	주	18	0.4	8.75
		1945	성 주 골	3.0	주	11	0.3	8.48



# 물 폐 기 현 황 (계속)

## Status of Irrigation Facilities (Cont'd)

Area : ha

제 당 Dam			용 수 로 Irrigation Canal				Province Si and Gun
높 이 Height (m)	길 이 Length (m)	형 식 Type	간 선 Main		지 선 Second		
			토 공 Earthworks (조/m)	공 작 물 Structures (개 소)	토 공 Earthworks (조/m)	공 작 물 Structures (개 소)	
43.6	4,975		6/300	-	-	-	<b>Jeollabuk-do</b>
2.8	381	토언제균일	1/50	-	-	-	Jeonju
3.5	791	토언제균일	1/50	-	-	-	
3.4	901	토언제균일	1/50	-	-	-	
12.0	651	토언제균일	1/50	-	-	-	
6.0	601	토언제균일	1/50	-	-	-	
2.5	1,500	토언제균일	1/50	-	-	-	
5.9	60	토언제균일	-	-	-	-	Namwon
7.5	90	토언제중심	-	-	-	-	Sunchang
123.3	724		-	-	-	-	<b>Gyeongsangbuk-do</b>
6.8	31	토언제중심	-	-	-	-	Gimcheon
6.6	49	토언제중심	-	-	-	-	
5.6	23	토언제중심	-	-	-	-	
9.5	27	토언제중심	-	-	-	-	
5.5	29	토언제중심	-	-	-	-	
5.0	21	토언제중심	-	-	-	-	
8.0	48	토언제균일	-	-	-	-	
8.3	32	토언제중심	-	-	-	-	
7.0	24	토언제균일	-	-	-	-	
7.0	35	토언제중심	-	-	-	-	
7.0	32	토언제균일	-	-	-	-	
8.0	41	토언제균일	-	-	-	-	

## 26. 수 리 시 설

### Withdrawals and Inactivated

단위 : 헥타아르

시 도	시 군	설치년도 Year of Construction	수원공명 Name of Facilities	수혜면적 Benefitted Area	시설구분 Irrigation Source	유역면적 Catchment Area	만수면적 Area of Full Water	유효저수량 Effective Storage Capacity (천 m <sup>3</sup> )	
경 상 남 도	상 주 고 령	1981	홍 평	7.0	주	15	0.5	8.09	
		1981	향 천	10.0	주	27	0.4	12.30	
		1965	삼 락	5.5	주	8	0.3	3.20	
		1945	무 실	-	보 조	5	0.3	3.39	
		1960	운 평	6.5	주	20	1.2	14.10	
		1965	꽃 질	2.0	주	28	0.3	3.00	
		1975	어 분 골	5.2	주	21	0.1	1.60	
			<b>13</b>	<b>49.3</b>			<b>25.2</b>	<b>67.78</b>	
		창 원	1945	인 산 3	-	주	50	0.3	3.90
		양 산	1945	하 북 정	1.0	주	20	0.3	5.50
			1945	서 남	1.0	주	22	0.3	8.81
			1945	대 동	1.0	주	195	0.3	10.80
		함 양	1980	순 지	10.0	보 조	35	0.4	9.34
		1964	시 목	4.6	주	20	0.1	2.36	
		1965	바 태 기	4.5	주	14	0.2	2.40	
	1945	간 이 골	5.5	주	59	0.3	4.00		
거 창	1993	의 동	2.0	주	37	5.0	3.40		
	1967	도 동	3.0	주	100	5.0	7.80		
	1976	서 재 골	6.0	주	50	4.0	4.87		
	1960	상 개 명	8.0	주	31	5.0	2.70		
	1952	원 말 흘	2.7	주	102	4.0	1.90		

# 물 폐 기 현 황 (계속)

## Status of Irrigation Facilities (Cont'd)

Area : ha

제 당 Dam			용 수 로 Irrigation Canal				Province Si and Gun
높 이 Height (m)	길 이 Length (m)	형 식 Type	간 선 Main		지 선 Second		
			토 공 Earthworks (조/m)	공 작 물 Structures (개 소)	토 공 Earthworks (조/m)	공 작 물 Structures (개 소)	
5.0	45	토언제중심	-	-	-	-	
8.0	44	토언제중심	-	-	-	-	
4.5	42	토언제중심	-	-	-	-	
5.2	21	토언제중심	-	-	-	-	
6.3	68	토언제균일	-	-	-	-	Sangju
3.0	74	토언제중심	-	-	-	-	Goryeong
7.0	38	토언제중심	-	-	-	-	
<b>61.6</b>	<b>1,190</b>		-	-	-	-	<b>Gyeongsangnam-do</b>
3.2	124	재 래 보	-	-	-	-	Changwon
4.7	132	토언제균일	-	-	-	-	Yangsan
8.0	120	토언제균일	-	-	-	-	
5.5	110	토언제균일	-	-	-	-	
3.4	92	토언제균일	-	-	-	-	
4.0	70	토언제중심	-	-	-	-	Hamyang
4.0	35	토언제중심	-	-	-	-	
3.5	105	토언제중심	-	-	-	-	
5.3	77	토언제균일	-	-	-	-	Geochang
5.5	141	토언제균일	-	-	-	-	
7.2	39	토언제균일	-	-	-	-	
5.1	46	토언제균일	-	-	-	-	
2.2	99	토언제균일	-	-	-	-	

## 26. 수 리 시 설 Withdrawals and Inactivated

단위 : 헥타아르 (2) 양(배)수장 Pumping & Drainage Station

시 · 도	시 · 군	설치년도 Year of Construction	수원공명 Name of Facilities	수혜면적 Benefitted Area	시설구분 Irrigation Source	양배수구분 Use	유역면적 Catchment Area	양(배)수량 Capacity (mf/s)	원 동 기	
									종 류 Type	마 력 HP
<b>총 계</b>			<b>29</b>	<b>284.2</b>				<b>1.482</b>		<b>1,253</b>
<b>대전광역시</b>			<b>2</b>	<b>35.1</b>				<b>0.064</b>		<b>75</b>
	서 구	1979	백 야	7.3	주	양 수	109	0.006	전 동 기	50
		1980	장 평	27.8	주	양 수	22,897	0.058	전 동 기	25
<b>경기도</b>			<b>11</b>	<b>74.6</b>				<b>0.097</b>		<b>520</b>
	의 정 부	1979	자 일	-	부 속	양 수	290	-	전 동 기	30
		1980	버 들 개	-	부 속	양 수	3,090	-	전 동 기	200
	화 성	1998	분 천	20.0	보 조	양 수	20	0.002	엔 진	30
		1998	고 주	20.0	보 조	양 수	20	0.002	엔 진	30
	광 주	1978	궁 평	2.0	주	양 수	232	0.004	엔 진	5
		1965	탑	3.2	주	양 수	306	0.009	전 동 기	20
		1966	쌍 령	3.6	주	양 수	531	0.010	전 동 기	30
		1970	태 진	1.5	주	양 수	212	0.004	전 동 기	30
	가 평	1986	귀 여	3.2	주	양 수	112	0.011	전 동 기	75
		1978	고 성	13.1	주	양 수	816	0.037	엔 진	35
		1982	행 현	8.0	주	양 수	720	0.018	엔 진	35
<b>강원도</b>			<b>1</b>	<b>33.4</b>				<b>0.080</b>		<b>125</b>
	홍 천	1984	능 평	33.4	주	양 수	83	0.080	전 동 기	125
<b>충청남도</b>			<b>2</b>	<b>30.6</b>				<b>0.023</b>		<b>85</b>
	서 천	1993	장 포	6.1	주	양 수	495	0.020	전 동 기	10
	예 산	1975	시 동	24.5	주	양 수	196	0.003	전 동 기	75
<b>전라북도</b>			<b>2</b>	<b>5.0</b>				<b>0.378</b>		<b>50</b>
	완 주	1979	평 리	1.0	주	양 수	850	0.225	전 동 기	20
		1975	오 산	4.0	주	양 수	3,300	0.153	전 동 기	30
<b>전라남도</b>			<b>2</b>	<b>30.6</b>				<b>0.712</b>		<b>50</b>
	고 흥	1997	망 동	15.8	보 조	양 수	9	0.700	전 동 기	30
	장 흥	1987	지 동	14.8	주	양 수	1,320	0.012	전 동 기	20
<b>경상북도</b>			<b>4</b>	<b>61.5</b>				<b>0.106</b>		<b>210</b>
	안 동	1977	도 양	5.1	주	양 수	-	0.042	전 동 기	40
	상 주	1973	운 평	23.4	주	양 수	938	0.034	전 동 기	100
	칠 곡	1978	금 압 1	25.0	주	양 수	368	0.028	전 동 기	50
		1967	금 압 2	8.0	주	양 수	193	0.002	전 동 기	20
<b>경상남도</b>			<b>5</b>	<b>13.4</b>				<b>0.022</b>		<b>138</b>
	합 안	1945	중 보	-	보 조	양 수	6,626	0.006	전 동 기	30
	고 성	1981	수 양	3.7	보 조	양 수	148	0.005	엔 진	38
		1980	매 정	4.0	주	양 수	101	0.001	엔 진	25
		1980	가 룡	2.2	주	양 수	78	0.002	엔 진	30
	합 양	1979	분 덕	3.5	주	양 수	325	0.008	전 동 기	15



## 26. 수 리 시 설

### Withdrawals and Inactivated

단위 : 헥타아르

## (3) 보 Weir

시 도	시 군	설치년도 Year of Construction	수원공명 Name of Facilities	수혜면적 Benefitted Area	시설구분 Irrigation Source	유역면적 Catchment Area	취수량 Water Intake (m <sup>3</sup> /s)	높이 Height (m)	길이 Length (m)
<b>총 계</b>			<b>96</b>	<b>393.3</b>			<b>1.175</b>	<b>77.1</b>	<b>17,424</b>
<b>부산광역시</b>			<b>2</b>	<b>16.0</b>	-		<b>0.013</b>	<b>0.8</b>	<b>31</b>
	기 장 군	1973	호 계 2	15.0	보 조	252	0.011	0.4	15
		1976	사 라	1.0	보 조	88	0.002	0.4	16
<b>인천광역시</b>			<b>4</b>	<b>45.0</b>			<b>0.005</b>	<b>7.8</b>	<b>37</b>
	남 동 구	1988	서 창	10.0	주	20	0.001	2.2	5
		1988	서 창	5.0	주	10	0.001	1.5	2
		1988	도 립	10.0	주	20	0.001	3.0	5
		1990	만 수	20.0	주	30	0.002	1.1	25
<b>경 기 도</b>			<b>12</b>	<b>63.5</b>			<b>0.156</b>	<b>10.0</b>	<b>241</b>
	의 정 부	1976	금 곡	1.6	주	385	0.003	0.5	19
		1975	양 지 편	5.7	주	100	0.001	0.5	5
		1970	유 두	5.5	주	180	0.003	0.5	6
		1972	살 구 장	7.5	주	520	0.006	0.6	16
		1972	웅 계	6.2	주	580	0.007	0.6	14
		1973	산 자	4.5	주	640	0.007	1.5	18
		1973	동 안	10.7	주	730	0.010	0.8	17
		1974	진 천	5.9	주	2,230	0.035	1.2	31
		1969	신 곡	3.5	주	2,290	0.016	0.8	32
		1969	금 오	4.0	주	2,530	0.052	1.0	64
		1970	바 닥 논	5.4	주	325	0.004	1.0	6
		1972	원 우	3.0	주	800	0.012	1.0	13
<b>강 원 도</b>			<b>74</b>	<b>246.4</b>			<b>0.980</b>	<b>47.2</b>	<b>16,978</b>
	인 제	1945	학 교 밀	4.0	보 조	1,382	0.012	0.5	104
		1945	빙 골 상	0.2	보 조	234	0.001	0.5	54
		1945	정 자 동	0.2	보 조	182	0.001	0.5	64



## 26. 수 리 시 설

### Withdrawals and Inactivated

단위 : 헥타아르

시 도	시 군	설치년도 Year of Construction	수원공명 Name of Facilities	수혜면적 Benefitted Area	시설구분 Irrigation Source	유역면적 Catchment Area	취 수 량 Water Intake (m <sup>3</sup> /s)	높 이 Height (m)	길 이 Length (m)
		1977	빙 골 하	0.4	보 조	246	0.001	0.6	62
		1945	광 산 하	0.3	보 조	775	0.001	0.5	104
		1945	수 산 절	0.5	주	398	0.001	0.5	74
		1945	옷 약 물	0.3	보 조	492	0.001	0.5	54
		1945	수 청 동	0.6	보 조	402	0.002	0.5	104
		1945	매 봉 재	3.0	보 조	148	0.001	0.5	104
		1945	매 봉 재	5.0	주	82	0.010	0.5	104
		1986	정 자 리	12.7	주	1,428	0.010	0.6	302
		1979	재네비상	0.5	보 조	166	0.001	0.4	52
		1945	오계탕하	0.5	보 조	1,381	0.001	0.5	204
		1945	오 계 탕	1.2	주	1,323	0.002	0.5	204
		1945	우 터 골	0.7	보 조	144	0.002	0.5	204
		1978	다무리중	1.7	보 조	527	0.005	0.8	82
		1977	다무리상	0.4	보 조	516	0.001	0.8	82
		1945	큰 골 세	1.5	보 조	46	0.001	0.5	104
		1945	작 은 세	1.2	보 조	50	0.004	0.5	204
		1972	숫 가 마	1.4	보 조	587	0.004	0.3	152
		1977	속세메기	7.8	주	805	0.004	1.0	202
		1972	간 판 앞	1.2	보 조	1,198	0.004	1.1	202
		1945	합수머리	0.8	보 조	1,163	0.002	0.5	204
		1945	다 리 밀	0.8	보 조	1,109	0.002	0.5	204
		1979	두솔백이	4.5	주	1,219	0.005	1.0	222
		1945	원 갑 둔	0.7	보 조	254	0.002	0.5	74
		1945	원 갑 둔	-	주	62	0.001	0.5	74
		1945	반 장 동	3.5	주	311	0.006	0.5	154
		1945	동 아 실	2.2	주	490	0.009	0.5	204





## 26. 수 리 시 설

### Withdrawals and Inactivated

단위 : 헥타아르

시 도	시 군	설치년도 Year of Construction	수원공명 Name of Facilities	수혜면적 Benefitted Area	시설구분 Irrigation Source	유역면적 Catchment Area	취 수 량 Water Intake (m <sup>3</sup> /s)	높 이 Height (m)	길 이 Length (m)
		1978	신 수 리	1.0	주	121	0.002	0.5	104
		1945	너 레 석	1.2	보 조	1,041	0.004	0.5	204
		1978	절 골	1.0	보 조	65	0.002	1.5	72
		1979	새다무리	0.7	보 조	409	0.002	1.2	82
		1945	미다리하	1.7	보 조	654	0.005	0.5	104
		1979	미 다 리	5.4	주	464	0.006	1.5	82
		1945	일 리 B	0.9	보 조	4,228	0.003	0.5	304
		1986	일 리 A	0.6	보 조	4,183	0.002	0.7	172
		1945	매화동상	2.3	보 조	851	0.005	0.5	154
		1976	고 석 평	6.8	주	2,958	0.020	1.5	252
		1976	하 교 동	5.3	주	629	0.003	1.0	102
		1986	하 엄 수	0.8	보 조	2,884	0.003	0.8	122
		1945	엄 달 골	0.8	보 조	479	0.002	0.8	122
		1986	상 엄 수	1.3	보 조	2,652	0.004	0.7	142
		1986	고 개 밀	1.3	보 조	1,303	0.004	0.5	122
		1945	봉 남 대	3.6	주	605	0.007	0.5	154
		1945	우 범 골	6.0	주	301	0.003	0.5	104
		1945	큰 골 보	3.0	보 조	175	0.003	0.5	104
		1945	양 지	2.0	보 조	902	0.005	0.5	204
		1945	읍 달	3.0	보 조	872	0.007	0.5	204
		1945	굽 도 리	2.3	보 조	1,417	0.007	0.5	204
		1945	흙 다 리	7.3	주	1,317	0.008	0.5	154
		1945	자포대하	1.3	보 조	1,006	0.004	0.5	104
		1945	자 포 대	3.0	주	868	0.005	0.5	104
		1945	엄 수 동	4.4	주	2,915	0.004	0.5	284
		1986	상엄수하	2.7	보 조	2,657	0.008	0.5	122



## 26. 수 리 시 설

### Withdrawals and Inactivated

단위 : 헥타아르

시 도	시 군	설치년도 Year of Construction	수원공명 Name of Facilities	수혜면적 Benefitted Area	시설구분 Irrigation Source	유역면적 Catchment Area	취 수 량 Water Intake (m <sup>3</sup> /s)	높 이 Height (m)	길 이 Length (m)		
		1945	빈 자 동	5.1	주	62,200	0.014	0.5	304		
		1984	후 평 동	24.0	주	47,500	0.035	0.5	704		
		1945	구미동하	1.5	보 조	41,500	0.004	0.5	304		
		1945	구 미 동	3.5	주	42,500	0.015	0.5	354		
		1945	솔 발 상	4.0	보 조	74,750	0.012	0.5	1,504		
		1984	기 린 절	9.4	주	16,737	0.019	0.5	704		
		1945	군 단 앞	7.3	주	17,417	0.013	0.5	504		
		1945	군 단 앞	3.0	보 조	17,087	0.002	0.5	204		
		1945	풍 풍 소	0.6	보 조	1,260	0.002	0.5	204		
		1945	역 동	7.5	주	506	0.010	0.5	172		
		1945	추 대 하	3.3	보 조	3,820	0.010	0.5	254		
		1984	궁 동	12.0	보 조	87,520	0.023	0.5	1,004		
		1945	역 동 하	2.5	보 조	768	0.007	0.5	154		
		1967	서 화 보	1.9	주	21,420	0.516	3.5	532		
		1986	백 마 촌	6.0	주	46,419	0.027	0.6	1,504		
		1977	서 피 골	20.0	주	1,017	0.029	0.3	72		
		1985	파아골상	2.0	주	1,204	0.004	0.5	252		
		1945	서 낭 골	2.0	보 조	675	0.005	0.5	104		
		1945	이레갈이	3.3	보 조	16,419	0.008	0.5	304		
		경 상 북 도			1	5.3		0.010	7.0	32	
			상 주	1965	청용머리	5.3	주	140	0.010	7.0	32
		경 상 남 도			3	17.1		0.011	4.3	105	
			고 성	1965	망 립	6.0	주	12	0.002	0.8	52
				1977	물 발	9.1	주	52	0.008	1.5	45
				1968	도 란	2.0	주	41	0.001	2.0	8



## 26. 수 리 시 설

### Withdrawals and Inactivated

(4) 집수암거 Infiltration Gallery

단위 : 헥타아르

시 도	시 군	수원공명 Name of Facilities	수혜면적 Benefitted Area	시설구분 Irrigation Source	유역면적 Catchment Area	집 수 량 Catchment Discharge (m <sup>3</sup> /day)	관 체	
							관 경 Pipe Diameter (mm)	깊 이 Depth (m)
<b>총 계</b>		<b>24</b>	<b>177.2</b>			<b>16,991</b>		
<b>경 기 도</b>		<b>7</b>	<b>64.1</b>			<b>10,613</b>		
	의 경 부	자 일	4.4	보 조	290	184	-	-
		버 들 개	10.8	보 조	3,090	2,445	-	-
	평 택	수 월 암	10.0	주	13,955	1,624	900	110.0
	용 인	매 산 3	10.0	주	10	1,408	600	5.0
		진 해 촌	9.6	주	24	1,955	700	5.2
	가 평	창 의	3.3	주	1,144	414	-	-
		창 의	16.0	주	5,530	2,583	-	-
<b>충 청 북 도</b>		<b>3</b>	<b>10.9</b>			<b>1,200</b>		
	제 천	공 제	1.5	주	200	235	-	-
		궁 골	6.4	주	143	965	100	10.0
	괴 산	날 개 실	3.0	보 조	19	-	-	-
<b>충 청 남 도</b>		<b>14</b>	<b>102.2</b>			<b>5,178</b>		
	서 천	하 관 1	10.0	주	238	370	-	-
		금 복 1	10.0	주	266	406	-	-
		금 복 3	4.2	주	127	258	-	-
		구 동 2	10.0	주	273	425	-	-
		지 원 1	5.0	주	190	295	-	-
		지 원 2	10.0	주	202	314	-	-
		남 당 1	10.0	주	178	277	-	-
		판 교 1	5.0	주	391	610	-	-
		판 교 2	6.0	주	190	295	-	-
		현 암 1	7.0	주	439	682	-	-
		후 동	5.0	주	166	258	-	-
		상 좌 2	5.0	주	356	555	-	-
		북 산 1	15.0	주	95	148	-	-
	예 산	시 동	-	부 속	196	285	-	-



## 26. 수 리 시 설 Withdrawals and Inactivated

(5) 관 정 Tube well

시 도	시 군	수원공명	수혜면적	시설구분	종 류	채수량	심 도
Province	Si and Gun	Name of Facilities	Benefitted Area	Irrigation Source	Type	Amount of Water Attained (mi/day)	Depth (m)
<b>총 계</b>		<b>69</b>	<b>132.2</b>			<b>25,275</b>	
<b>Total</b>							
<b>인천광역시</b>		<b>4</b>	<b>7.0</b>			<b>774</b>	
<b>Incheon-gwangyeoksi</b>							
	중 구	무 의 9	2.0	주	암 반	153	102
	Jung-gu						
	남 동 구	논 현	1.4	주	층 적	207	19
	Namdong-gu	논 현	1.1	주	층 적	164	18
		운 연	2.5	주	층 적	250	80
<b>대전광역시</b>		<b>1</b>	<b>2.5</b>			<b>382</b>	
<b>Daejeon-gwangyeoksi</b>							
	서 구	평 촌	2.5	보 조	암 반	382	80
	Seo-gu						
<b>울산광역시</b>		<b>18</b>	<b>28.5</b>			<b>5,684</b>	
<b>Ulsan-gwangyeoksi</b>							
	울 주 군	은 현	1.0	보 조	우 물	143	5
	Ulju-gun	차 리 1	1.0	보 조	우 물	255	4
		호 산 1	1.5	보 조	우 물	138	4
		호 산 2	2.0	보 조	우 물	278	3
		나 사	0.8	보 조	우 물	126	4
		화 산 3	1.9	보 조	우 물	242	4
		외 광	0.8	보 조	우 물	160	6
		삼 광	1.0	보 조	우 물	316	8



# 물 폐 기 현 황 (계속)

## Status of Irrigation Facilities (Cont'd)

Area : ha

시 도	시 군	수원공명	수혜면적	시설구분	종 류	채 수 량	심 도		
Province	Si and Gun	Name of Facilities	Benefitted Area	Irrigation Source	Type	Amount of Water Attained (m <sup>3</sup> /day)	Depth (m)		
경 기 도	의 정 부	복 안	0.3	보 조	우 물	303	4		
		미 호	1.0	보 조	우 물	310	5		
		차 리 1	1.0	보 조	우 물	217	3		
		차 리 2	1.0	보 조	우 물	230	4		
		화 잠	1.0	보 조	우 물	215	3		
		덕 신	2.5	보 조	우 물	271	6		
		명 산	1.2	보 조	층 적	1,100	5		
		진 하	2.0	보 조	층 적	708	7		
		화 정 1	2.5	보 조	층 적	580	6		
		화 정 2	6.0	보 조	층 적	92	10		
				12	8.1			1,820	
		Gyeonggi-do	Uijeongbu	송 산 가 19	0.7	보 조	우 물	107	5
송 산 가 21	1.6			보 조	우 물	172	4		
송 산 가 13	0.7			보 조	우 물	129	5		
송 산 가 24	0.6			보 조	우 물	114	4		
송 산 가 10	0.6			보 조	우 물	136	4		
송 산 가 23	0.2			보 조	우 물	432	4		
송 산 가 6	0.5			보 조	우 물	89	4		
의 정 부 3	0.5			보 조	우 물	88	9		
의 정 부 4	0.5			보 조	우 물	88	7		
송 산 3-1	0.7			보 조	우 물	138	4		
의 정 부 11	1.0			보 조	우 물	213	7		

## 26. 수 리 시 설 Withdrawals and Inactivated

단위 : 헥타아르

시 도	시 군	수원공명	수혜면적	시설구분	종 류	채수량	심 도
Province	Si and Gun	Name of Facilities	Benefitted Area	Irrigation Source	Type	Amount of Water Attained (m <sup>3</sup> /day)	Depth (m)
		추 양 가 8	0.5	보 조	우 물	114	4
<b>충 청 남 도</b>		5	14.2			1,668	
<b>Chungcheongnam-do</b>							
	서 천	지 원 지 구	3.0	주	암 반	300	85
	Seocheon	대 하 지 구	3.0	주	암 반	300	78
		만 덕 지 구	2.0	주	층 적	150	10
		신 검 지 구	2.0	주	층 적	150	12
	홍 성	쌍 천 2	4.2	주	암 반	768	8
	Hongseong						
<b>전 라 북 도</b>		2	4.2			455	
<b>Jeollabuk-do</b>							
	군 산	남 서 원	3.0	주	암 반	275	132
	Gunsan						
	장 수	삼 고	1.2	주	우 물	180	3
	Jangsu						
<b>전 라 남 도</b>		7	20.0			2,088	
<b>Jeollanam-do</b>							
	합 평	죽 장	3.0	주	암 반	430	63
	Hampyeong	장 년	3.0	주	암 반	240	100
		대 전	3.0	주	암 반	230	150
		중 곡	3.0	주	암 반	230	150
	장 성	월 산 2	2.0	주	층 적	240	5
	Jangseong	중 평	3.0	주	암 반	354	62
		원 덕 2	3.0	보 조	암 반	364	93

# 물 폐 기 현 황 (계속)

## Status of Irrigation Facilities (Cont'd)

Area : ha

시 도	시 군	수원공명	수혜면적	시설구분	종 류	채수량	심 도
Province	Si and Gun	Name of Facilities	Benefitted Area	Irrigation Source	Type	Amount of Water Attained (m <sup>3</sup> /day)	Depth (m)
<b>경 상 북 도</b>		<b>8</b>	<b>17.1</b>			<b>8,118</b>	
<b>Gyeongsangbuk-do</b>							
	문 경	지 천	6.0	주	암 반	1,469	50
	Mungyeong	막 곡	6.3	주	암 반	450	105
		구 산	3.0	주	암 반	432	139
	고 령	1 - 1 1	0.1	보 조	우 물	2,178	5
	Goryeong	1 - 1 3	0.2	보 조	우 물	1,070	5
		1 - 1 4	0.4	보 조	우 물	447	7
		1 - 1 3	0.5	보 조	우 물	604	4
		1 - 1 0	0.6	보 조	우 물	1,468	5
<b>경 상 남 도</b>		<b>12</b>	<b>30.6</b>			<b>4,286</b>	
<b>Gyeongsangnam-do</b>							
	진 주	배 나 무	3.0	주	암 반	300	120
	Jinju	가 봉	3.0	주	암 반	250	80
	의 령	항 수	2.0	보 조	우 물	357	3
	Uiryeong	석 천	5.0	보 조	우 물	539	5
		마 쌍	2.0	보 조	우 물	729	5
	함 안	고 실	3.0	보 조	암 반	205	150
	Haman						
	고 성	본 동	1.8	주	암 반	200	120
	Goseong	예 성	3.0	주	암 반	300	90
		고 봉	0.6	보 조	우 물	300	3
		고 봉	0.2	보 조	우 물	287	3
		고 봉	4.0	보 조	우 물	600	4
	하 동	하 삼 천	3.0	주	암 반	219	104
	Hadong						

## 26. 수 리 시 설 Withdrawals and Inactivated

다. 농조별 By FIA  
(1) 저수지 Reservoir

단위 : 헥타아르

시 도	농 조	설치년도	수원공명	수혜면적	시설구분	유역면적	만수면적	유효저수량
		Year of Construction	Name of Facilities	Benefitted Area	Irrigation Source	Catchment Area	Area of Full Water	Effective Storage Capacity (천 m <sup>3</sup> )
<b>총 계</b>			<b>27</b>	<b>377.6</b>			<b>68.2</b>	<b>1,593.88</b>
<b>경 기 도</b>			<b>1</b>	<b>-</b>			<b>1.7</b>	<b>41.00</b>
	수 화	1954	심 곡	-	보 조	40	1.7	41.00
<b>강 원 도</b>			<b>1</b>	<b>-</b>			<b>4.0</b>	<b>143.00</b>
	홍 천	1961	갑 천	-	주	170	4.0	143.00
<b>충 청 북 도</b>			<b>13</b>	<b>65.9</b>			<b>28.0</b>	<b>130.15</b>
	보 은	1962	한 각 골	-	부 속	-	0.9	28.00
		1945	평 각	2.0	보 조	97	0.7	16.00
	음 성	1945	방 아 못	-	부 속	-	0.7	1.20
		1949	되 자 니	-	부 속	-	0.5	0.30
		1945	당 앞	16.6	보 조	16	0.5	4.70
		1945	하 든	6.5	보 조	15	0.7	5.00
		1945	방 축 골	-	부 속	-	0.5	0.60
		1945	약 물	13.7	보 조	137	2.0	20.00
	충 주	1946	도 리	3.0	보 조	42	8.0	17.00
		1945	가 장 골	10.5	보 조	38	2.0	12.80
		1945	강 현	7.4	보 조	40	1.5	6.40
		1945	영 죽	4.0	보 조	130	4.0	5.15
		1946	초 당	2.2	보 조	12	6.0	13.00
<b>전 라 북 도</b>			<b>4</b>	<b>23.0</b>			<b>3.8</b>	<b>61.43</b>
	전 북	1932	둔 산	10.0	보 조	30	2.0	30.00
		1929	명 동	6.0	보 조	25	0.7	12.00
		1930	평 야	7.0	보 조	28	0.8	14.00
	남 원	1945	대 원	-	부 속	31	0.3	5.43
<b>전 라 남 도</b>			<b>3</b>	<b>29.3</b>			<b>17.4</b>	<b>559.90</b>
	여 수	1951	남 수	24.5	주	157	8.4	555.00
		1962	화 치 1	3.2	보 조	16	7.0	4.10
		1967	화 치 2	1.6	보 조	13	2.0	0.80
<b>경 상 북 도</b>			<b>1</b>	<b>226.2</b>			<b>12.2</b>	<b>647.00</b>
	포 항	1955	마 북	226.2	주	1,480	12.2	647.00
<b>경 상 남 도</b>			<b>4</b>	<b>33.2</b>			<b>1.1</b>	<b>11.40</b>
	사 천	1949	언 미	23.2	주	7,700	-	-
	합 천	1945	진 살	2.0	보 조	21	0.4	4.00
		1945	대 평 1	3.0	보 조	18	0.3	3.00
		1963	각 골	5.0	보 조	35	0.4	4.40

# 물 폐 기 현 황 (계속)

## Status of Irrigation Facilities (Cont'd)

Area : ha

제 당 Dam			용 수 로 Irrigation Canal				Province  Name of FIA
높 이 Height (m)	길 이 Length (m)	형 식 Type	간 선 Main		지 선 Second		
			토 공 Earthworks (조/m)	공 작 물 Structures (개 소)	토 공 Earthworks (조/m)	공 작 물 Structures (개 소)	
150.1	2,758		3/2,243	1	-	-	<b>Total</b>
5.8	175		-	-	-	-	<b>Gyeonggi-do</b>
5.8	175	토언제중심	-	-	-	-	Suhwa
10.9	114		-	-	-	-	<b>Gangwon-do</b>
10.9	114	토언제중심	-	-	-	-	Hongcheon
54.9	1,281		1/543		-		<b>Chungcheongbuk-do</b>
9.0	93	토언제균일	1/543	-	-	-	Boeun
5.0	137	토언제균일	-	-	-	-	
2.9	90	토언제중심	-	-	-	-	Eumseong
2.5	61	토언제중심	-	-	-	-	
2.9	148	토언제중심	-	-	-	-	
2.5	74	토언제중심	-	-	-	-	
2.7	97	토언제중심	-	-	-	-	
5.0	80	토언제중심	-	-	-	-	
6.0	90	토언제균일	-	-	-	-	Chungju
4.7	117	토언제균일	-	-	-	-	
4.0	130	토언제균일	-	-	-	-	
2.7	99	토언제균일	-	-	-	-	
5.0	65	토언제균일	-	-	-	-	
20.6	263		-	-	-	-	<b>Jeollabuk-do</b>
5.0	120	토언제중심	-	-	-	-	Jeonbuk
4.0	50	토언제중심	-	-	-	-	
4.0	45	토언제중심	-	-	-	-	
7.6	48	토언제균일	-	-	-	-	Namwon
23.1	387		1/500		-	-	<b>Jeollanam-do</b>
17.3	257	토언제균일	1/500	-	-	-	Yeosu
3.5	78	토언제균일	-	-	-	-	
2.3	52	토언제균일	-	-	-	-	
17.0	190		-	-	-	-	<b>Gyeongsangbuk-do</b>
17.0	190	토언제중심	-	-	-	-	Pohang
17.8	348		1/1,200	1	-	-	<b>Gyeongsangnam-do</b>
2.5	85	콘크리트	1/1,200	1	-	-	Sacheon
4.5	108	토언제중심	-	-	-	-	Hapcheon
5.0	105	토언제중심	-	-	-	-	
5.8	50	토언제중심	-	-	-	-	

## 26. 수 리 시 설 Withdrawals and Inactivated

단위 : 헥타아르 (2) 양(배)수장 Pumping & Drainage Station

시 도	농 조	설치년도 Year of Construction	수원공명 Name of Facilities	수혜면적 Benefitted Area	시설구분 Irrigation Source	양배수구분 Use	유역면적 Catchment Area	양(배)수량 Capacity (m <sup>3</sup> /s)	원 동 기	
									종 류 Type	마 력 HP
<b>총 계</b>			<b>48</b>	<b>899.4</b>				<b>18.785</b>		<b>3,108</b>
<b>대구광역시</b>			<b>3</b>	<b>114.7</b>				<b>0.255</b>		<b>80</b>
	달 성	1969	서 변	56.7	주	양수	2,650	0.085	전 동 기	30
		1969	서 변 2	20.0	보 조	양수	2,800	0.085	전 동 기	25
		1969	서 변 3	38.0	보 조	양수	2,950	0.085	전 동 기	25
<b>경 기도</b>			<b>2</b>	<b>38.7</b>				<b>0.190</b>		<b>220</b>
	연 천	1974	성 곡	-	부 속	양수	-	0.102	전 동 기	20
		1982	옥 계	38.7	주	양수	324,000	0.088	전 동 기	200
<b>강 원 도</b>			<b>5</b>	<b>20.0</b>				<b>0.206</b>		<b>128</b>
	중 앙	1985	어수샘	20.0	보 조	양수	-	0.042	엔 진	20
		1986	학 1	-	보 조	양수	-	0.043	엔 진	20
		1990	군 탄	-	부 속	양수	-	0.021	전 동 기	10
		1978	하사관	-	부 속	양수	-	0.060	엔 진	28
		1978	장 흥	-	보 조	양수	-	0.040	전 동 기	50
<b>충 청 남 도</b>			<b>2</b>	<b>-</b>				<b>0.072</b>		<b>45</b>
	서 산	1978	의 항 1	-	부 속	양수	-	-	전 동 기	30
	당 진	1979	채 운	-	부 속	양수	18,500	0.072	전 동 기	15
<b>전 라 북 도</b>			<b>19</b>	<b>295.0</b>				<b>6.053</b>		<b>650</b>
	동 진	1958	백 산	-	부 속	양수	-	1.250	전 동 기	100
		1954	은 파	-	부 속	양수	-	1.250	전 동 기	100
		1950	용 산 제	-	부 속	양수	-	0.080	엔 진	10
		1969	여 라 제	-	부 속	양수	-	0.080	엔 진	10
		1962	소 토	-	부 속	양수	-	0.080	엔 진	10
		1976	중 암	-	부 속	양수	-	0.055	엔 진	10
		1983	강 고	-	부 속	양수	-	0.055	엔 진	10
		1959	신 월	-	부 속	양수	-	0.055	엔 진	10
		1989	난 산 2	-	부 속	양수	-	0.120	엔 진	10
		1963	용 수	-	부 속	양수	-	0.055	엔 진	10
		1986	백 양	-	부 속	양수	-	0.080	엔 진	10
		1967	내 광 1	-	부 속	양수	-	0.200	엔 진	15
		1968	용 적	-	부 속	양수	-	1.230	엔 진	150



## 26. 수 리 시 설 Withdrawals and Inactivated

단위 : 헥타아르

시 도	농 조	설치년도 Year of Construction	수원공명 Name of Facilities	수혜면적 Benefitted Area	시설구분 Irrigation Source	양배수구분 Use	유역면적 Catchment Area	양(배)수량 Capacity (m <sup>3</sup> /s)	원 동 기		
									종 류 Type	마 력 HP	
	전 북	1976	신 관	150.0	부 속	양 수	-	0.283	전 동 기	30	
		1958	용 절	73.0	부 속	양 수	-	0.330	전 동 기	25	
		1976	죽 엽	42.0	부 속	양 수	-	0.150	전 동 기	10	
		1992	송 학제	30.0	부 속	양 수	-	0.010	전 동 기	15	
		1990	주 교	-	부 속	양 수	-	0.300	전 동 기	75	
전 라 남 도	금 강	1983	하 로	-	부 속	양 수	-	0.390	전 동 기	40	
			<b>5</b>	<b>46.0</b>				<b>0.169</b>		<b>220</b>	
		1989	월 전	26.8	주	양 수	-	-	전 동 기	-	
		1989	주 자	19.2	주	양 수	-	-	전 동 기	-	
		장 흥	1975	장 환	-	부 속	배 수	-	0.075	엔 진	75
1977	서 곡		-	부 속	양 수	-	0.044	전 동 기	75		
경 상 북 도	해 남	1990	궁 항	-	부 속	양 수	-	0.050	엔 진	70	
			<b>3</b>	<b>63.0</b>				<b>2.032</b>		<b>240</b>	
		1974	광 덕	15.0	보 조	양 수	72,000	0.080	전 동 기	20	
경 상 남 도	포 함 고 령	1977	갯 들	20.0	보 조	양 수	-	0.435	엔 진	100	
		1978	진 두	28.0	보 조	양배수	-	1.517	전 동 기	120	
			<b>9</b>	<b>322.0</b>				<b>9.808</b>		<b>1,525</b>	
		의 령	1970	무전제2	10.0	보 조	양 수	320	0.050	전 동 기	20
			1969	상 일 2	30.0	보 조	양 수	69,600	0.150	엔 진	30
창 념 양 산	창 념	1988	유 동	-	부 속	양 수	-	0.185	전 동 기	30	
		1981	길 곡	-	부 속	배 수	-	0.183	전 동 기	25	
		1957	남 부	70.0	주	양배수	290	2.430	전 동 기	250	
								1.530	전 동 기	175	
								0.200	전 동 기	30	
1926	석 산	182.0	주	양배수	239	2.000	엔 진	365			
						1.530	전 동 기	250			
						0.750	전 동 기	100			
고 성 사 천 합 천	고 성 사 천 합 천	1995	안 정	30.0	보 조	양 수	-	0.050	전 동 기	50	
		1975	구 암	-	부 속	양 수	-	0.090	전 동 기	50	
		1970	덕 곡	-	부 속	배 수	720	0.660	엔 진	150	





## 26. 수 리 시 설

### Withdrawals and Inactivated

단위 : 헥타아르

## (3) 보 Weir

시 도	농 조	설치년도 Year of Construction	수원공명 Name of Facilities	수혜면적 Benefitted Area	시설구분 Irrigation Source	유역면적 Catchment Area	취수량 Water Intake (m <sup>3</sup> /s)	높이 Height (m)	길이 Length (m)
<b>총 계</b>			<b>63</b>	<b>196.8</b>			<b>2.395</b>	<b>87.0</b>	<b>1,884</b>
<b>대구광역시</b>			<b>5</b>	<b>-</b>			<b>0.175</b>	<b>4.5</b>	<b>195</b>
	달 성	1977	평 촌 앞	-	보 조	-	0.030	1.0	20
		1982	고 봉	-	보 조	-	0.030	0.6	20
		1945	대 교	-	보 조	-	0.015	2.0	58
		1945	고 봉 새	-	보 조	-	0.010	0.3	32
		1977	노 갈	-	보 조	-	0.090	0.6	65
<b>경 기도</b>			<b>1</b>	<b>-</b>			<b>0.120</b>	<b>2.0</b>	<b>35</b>
	홍 안	1961	광 창	-	보 조	1,916	0.120	2.0	35
<b>강 원 도</b>			<b>5</b>	<b>-</b>			<b>0.100</b>	<b>4.1</b>	<b>80</b>
	홍 천	1961	구 방	-	부 속	350	0.020	1.2	20
		1961	작 바 위	-	부 속	740	0.020	0.5	15
		1961	바 위	-	부 속	500	0.020	0.5	12
		1961	작 바 위	-	부 속	450	0.020	0.5	12
		1961	새 들	-	부 속	650	0.020	1.4	21
<b>충 청 북 도</b>			<b>2</b>	<b>-</b>			<b>0.080</b>	<b>1.0</b>	<b>284</b>
	진 천	1963	우 두	-	부 속	50	0.070	0.5	142
		1963	달 갈	-	부 속	50	0.010	0.5	142
<b>충 청 남 도</b>			<b>5</b>	<b>16.5</b>			<b>0.294</b>	<b>4.2</b>	<b>88</b>
	서 천	1976	백 교	-	부 속	164	0.124	1.3	13
		1985	도 둔	-	부 속	679	0.018	0.8	24
	서 산	1972	제 기 뜰	-	부 속	20	0.080	0.5	9
		1973	행 말	-	부 속	20	0.010	0.9	9
	천 안	1977	대 화 보	16.5	보 조	2,882	0.062	0.7	33
<b>전 라 북 도</b>			<b>3</b>	<b>119.3</b>			<b>0.283</b>	<b>3.8</b>	<b>401</b>

# 물 폐 기 현 황 (계속)

## Status of Irrigation Facilities (Cont'd)

Area : ha

인 체 Body			용 수 로 Irrigation Canal				Province Name of FIA
조 절 문 바 Gate		형 식 Type	간 선 Main		지 선 Second		
규 격 Size (m×m)	련 No. of		토 공 Earthworks (조/m)	공 작 물 Structures (개 소)	토 공 Earthworks (조/m)	공 작 물 Structures (개 소)	
	19		3/1,850	1/700	320	2	<b>Total</b>
-	-	-	-	-	-	-	<b>Daegu-gwangyeoksi</b>
-	-	재 래 보	-	-	-	-	Dalseong
-	-	재 래 보	-	-	-	-	
-	-	재 래 보	-	-	-	-	
-	-	재 래 보	-	-	-	-	
-	-	재 래 보	-	-	-	-	
-	-	-	-	-	-	-	<b>Gyeonggi-do</b>
-	-	콘크리트	-	-	-	-	Heungan
-	-	-	-	-	-	-	<b>Gangwon-do</b>
-	-	콘크리트	-	-	-	-	Hongcheon
-	-	콘크리트	-	-	-	-	
-	-	콘크리트	-	-	-	-	
-	-	콘크리트	-	-	-	-	
-	-	콘크리트	-	-	-	-	
-	-	-	-	-	-	-	<b>Chungcheongbuk-do</b>
-	-	콘크리트	-	-	-	-	Jincheon
-	-	콘크리트	-	-	-	-	
	9		-	-	-	-	<b>Chungcheongnam-do</b>
2.0×1.3	3	콘크리트	-	-	-	-	Seocheon
2.0×1.0	6	콘크리트	-	-	-	-	
-	-	재 래 보	-	-	-	-	Seosan
-	-	재 래 보	-	-	-	-	
-	-	콘크리트	-	-	-	-	Cheonan
-	-	-	-	-	-	-	<b>Jeollabuk-do</b>

## 26. 수 리 시 설

### Withdrawals and Inactivated

단위 : 헥타아르

시 도	농 조	설치년도 Year of Construction	수원공명 Name of Facilities	수혜면적 Benefitted Area	시설구분 Irrigation Source	유역면적 Catchment Area	취 수 량 Water Intake (m <sup>3</sup> /s)	높 이 Height (m)	길 이 Length (m)
	전 북	1967	노 운	81.3	부 속	35,438	0.170	1.4	165
		1968	남 봉 하	21.0	부 속	32,650	0.063	1.2	111
		1945	큰 보	17.0	부 속	17,015	0.050	1.2	125
<b>전 라 남 도</b>			<b>7</b>	<b>28.0</b>			<b>0.449</b>	<b>8.4</b>	<b>141</b>
	영 산 강	1973	경 석 보	-	보 조	960	0.020	1.2	19
		1975	당 보	-	보 조	3,500	0.214	1.7	24
		1975	삼 보	-	보 조	710	0.012	1.5	38
	해 남	1974	중 대 1	5.0	보 조	160	0.002	1.0	15
		1974	중 대 2	5.0	보 조	160	0.002	1.0	15
		1969	석 교	10.0	보 조	580	0.180	1.0	15
		1978	증 보	8.0	보 조	580	0.019	1.0	15
<b>경 상 북 도</b>			<b>5</b>	<b>-</b>			<b>0.051</b>	<b>7.1</b>	<b>264</b>
	영 덕	1969	채 봉 들 1	-	부 속	2,950	0.009	1.0	30
		1969	채 봉 들 2	-	부 속	3,060	0.008	1.1	32
		1972	부 흥	-	부 속	3,850	0.012	3.0	35
		1979	매 화	-	부 속	6,210	0.012	1.0	80
		1978	기 양	-	부 속	8,740	0.010	1.0	87
<b>경 상 남 도</b>			<b>30</b>	<b>33.0</b>			<b>0.843</b>	<b>51.9</b>	<b>396</b>
	고 성	1979	제 1	-	부 속	-	0.005	2.0	15
		1979	선 들	-	부 속	-	0.007	2.0	14
		1978	제 2	-	부 속	-	0.004	2.0	14
		1978	관 정 지	-	부 속	-	0.006	0.3	6
	사 천	1949	길 평	-	보 조	4,390	0.025	3.0	55
		1960	중 천	-	부 속	-	0.010	1.0	12
		1978	집 대	-	부 속	-	0.035	0.8	35

# 물 폐 기 현 황 (계속)

## Status of Irrigation Facilities (Cont'd)

Area : ha

언 체 Body			용 수 로 Irrigation Canal				Province Name of FIA
조 절 문 비 Gate		형 식 Type	간 선 Main		지 선 Second		
규 격 Size (m×m)	련 No. of		토 공 Earthworks (조/m)	공 작 물 Structures (개 소)	토 공 Earthworks (조/m)	공 작 물 Structures (개 소)	
-	-	콘크리트	-	-	-	-	Jeonbuk
-	-	콘크리트	-	-	-	-	
-	-	재 래 보	-	-	-	-	
	1		-	-	320	2	Jeollanam-do
1×1	1	콘크리트	-	-	200	1	Yeongsangang
-	-	콘크리트	-	-	-	-	
-	-	콘크리트	-	-	120	1	
-	-	재 래 보	-	-	-	-	Haenam
-	-	재 래 보	-	-	-	-	
-	-	재 래 보	-	-	-	-	
-	-	재 래 보	-	-	-	-	
	5		-	-	-	-	Gyeongsangbuk-do
-	1	콘크리트	-	-	-	-	Yeongdeok
-	1	콘크리트	-	-	-	-	
-	1	콘크리트	-	-	-	-	
-	1	콘크리트	-	-	-	-	
-	1	콘크리트	-	-	-	-	
	4		3/1,850	1/700	-	-	Gyeongsangnam-do
-	-	콘크리트	-	-	-	-	Goseong
-	-	콘크리트	-	-	-	-	
-	-	콘크리트	-	-	-	-	
-	-	콘크리트	-	-	-	-	
1.0×1.0	1	콘크리트	-	1/700	-	-	Sacheon
0.8×0.8	1	콘크리트	1/750	-	-	-	
0.4×0.4	1	콘크리트	1/500	-	-	-	

## 26. 수 리 시 설

### Withdrawals and Inactivated

단위 : 헥타아르

시 도	농 조	설치년도 Year of Construction	수원공명 Name of Facilities	수혜면적 Benefitted Area	시설구분 Irrigation Source	유역면적 Catchment Area	취 수 량 Water Intake (m <sup>3</sup> /s)	높 이 Height (m)	길 이 Length (m)
남 해		1978	송 개	-	부 속	-	0.010	0.7	25
		1969	대 곡 2	10.0	보 조	145	0.090	1.2	9
		1969	대 곡 3	-	보 조	-	0.090	1.2	9
		1968	대 곡 5	-	보 조	-	0.040	0.5	6
		1969	내 금 1	20.0	보 조	279	0.090	1.6	13
		1969	내 금 2	1.0	보 조	279	0.090	1.6	13
		1970	삼 준	-	보 조	-	0.090	0.7	11
		1969	심 천 2	-	보 조	-	0.025	8.0	17
		1967	차 산 1	-	보 조	-	0.025	1.0	8
		1969	대 사 3	-	보 조	-	0.070	1.2	13
		1969	대 사 5	-	보 조	-	0.026	1.4	13
		1975	다 정	-	보 조	-	0.085	0.7	7
		1974	신 전	2.0	보 조	900	0.020	0.4	14
	하 동		1975	제 3 호	-	부 속	-	-	3.2
		1975	제 4 호	-	부 속	-	-	2.0	10
		1975	제 5 호	-	부 속	-	-	2.5	10
		1975	제 6 호	-	부 속	-	-	1.8	5
		1975	제 7 호	-	부 속	-	-	1.9	7
		1975	제 8 호	-	부 속	-	-	2.8	12
		1975	제 9 호	-	부 속	-	-	1.8	9
		1975	제 10 호	-	부 속	-	-	1.6	12
		1975	제 11 호	-	부 속	-	-	1.6	8
		1975	제 12 호	-	부 속	-	-	1.4	8



## 26. 수 리 시 설 Withdrawals and Inactivated

단위 : 헥타아르 (4) 집수암거 Infiltration Gallery

시 도	농 조	수원공명 Name of Facilities	수혜면적 Benefitted Area	시설구분 Irrigation Source	유역면적 Catchment Area	집 수 량 Catchment Discharge (m <sup>3</sup> /day)	관 체	
							관 경 Pipe Diameter (mm)	깊 이 Depth (m)
<b>총 계</b>		<b>67</b>	<b>333.7</b>			<b>165,502</b>		
<b>경 기 도</b>		<b>1</b>	<b>-</b>			<b>-</b>		
	홍 안	가 학	-	부 속	-	-	-	-
<b>충 청 남 도</b>		<b>2</b>	<b>-</b>			<b>1,987</b>		
	대 금	내 자	-	부 속	950	-	800.0	-
	예 당	구 디	-	부 속	-	1,987	0.8	1.0
<b>전 라 북 도</b>		<b>9</b>	<b>30.0</b>			<b>83,875</b>		
	순 창	계 림 2	-	보 조	600	26,430	-	-
		계 림 3	-	보 조	1,165	26,430	-	-
		계 림 4	-	보 조	1,450	26,430	-	-
		동 계 1	-	보 조	864	4,580	-	-
		북 흥 8	7.0	부 속	618	1	-	-
		북 흥 9	-	보 조	618	1	-	-
		북 흥 6	20.0	부 속	255	1	-	-
		북 흥 7	3.0	부 속	6,053	1	-	-
		쌍 치 5	-	보 조	1,135	1	-	-
<b>전 라 남 도</b>		<b>8</b>	<b>118.2</b>			<b>35,638</b>		
	구 해	병 천	19.3	보 조	2,895	5,348	-	-
		옥 지	11.3	보 조	1,830	3,378	-	-
		파 도	-	보 조	1,050	1,944	-	-
		상 사	9.6	주	340	2,246	-	-
	화 순	품 평 2	-	부 속	-	-	-	-
	해 남	고 율	51.0	보 조	1,200	22,032	-	-
	여 수	율 곡	12.0	보 조	124	260	-	-





## 26. 수 리 시 설 Withdrawals and Inactivated

단위 : 헥타아르

시 도	농 조	수원공명 Name of Facilities	수혜면적 Benefitted Area	시설구분 Irrigation Source	유역면적 Catchment Area	집 수 량 Catchment Discharge ( $m^3/day$ )	관 체	
							관 경 Pipe Diameter (mm)	깊 이 Depth (m)
경 상 북 도		화 양	15.0	보 조	168	430	-	-
		8	39.3			13,727		
	청 송	하 속	7.4	보 조	181	580	-	-
		돌 갯 들	15.4	보 조	342	1,160	-	-
	영 덕	부 경	-	부 속	2,250	2,713	-	-
		지 경	-	부 속	2,140	2,150	-	-
		새 들	-	부 속	1,670	1,255	-	-
		부 구	-	부 속	4,210	375	-	-
구 미	금 호	-	부 속	21	1,900	-	-	
	화 조	16.5	부 속	-	3,594	-	-	
경 상 남 도		39	146.2		30,275			
고 성	죽 동	배 둔	1.5	보 조	11	755	-	-
		3.7	보 조	635	354	-	-	
	신 천 밭 들	-	부 속	-	354	-	-	
		툽 불	-	부 속	-	40	-	-
	새 밭 들	-	부 속	-	40	-	-	
		지 명	-	부 속	-	65	-	-
	신 천	-	부 속	-	130	-	-	
		관 인	-	부 속	-	26	-	-
	용 궁	1.6	보 조	-	151	-	-	
		-	부 속	-	65	-	-	
	대 법	-	부 속	-	91	-	-	
		양 기	13.0	보 조	-	169	-	-
	가 전	-	부 속	-	39	-	-	
		이 천	-	부 속	-	130	-	-



## 26. 수 리 시 설

### Withdrawals and Inactivated

단위 : 헥타아르

시 도	농 조	수원공명	수혜면적	시설구분	유역면적	집 수 량 Catchment Discharge ( $\text{m}^3/\text{day}$ )	관 체	
		Name of Facilities	Benefitted Area	Irrigation Source	Catchment Area		관 경 Pipe Diameter (mm)	깊 이 Depth (m)
남 해		생 곡	-	부 속	-	410	-	-
		신 흥	-	부 속	-	65	-	-
		학 립	21.6	보 조	65	65	-	-
		학 동	-	부 속	-	130	-	-
		임 포	-	부 속	-	213	-	-
		수 양	17.8	보 조	75	504	-	-
		용 태	1.3	보 조	40	67	-	-
		증 촌	-	부 속	-	65	-	-
		관 덕	-	부 속	-	1,953	-	-
		양 지 1	1.6	보 조	990	430	-	-
		오 곡	1.9	보 조	750	600	-	-
		대 곡 1	3.9	보 조	525	777	-	-
		대 곡 2	6.0	보 조	358	520	-	-
		도 마	2.0	보 조	525	4,100	-	-
		다 정 1	5.2	보 조	670	1,036	-	-
		다 정 2	10.0	보 조	800	1,040	-	-
		다 정 3	2.0	보 조	660	260	-	-
		수 산	6.0	보 조	825	1,270	-	-
		옥 천 1	8.1	보 조	542	110	-	-
		옥 천 2	5.0	보 조	542	110	-	-
		상 죽 2	5.0	보 조	715	110	-	-
		대 경	11.5	보 조	680	2,300	-	-
		정 거	9.5	보 조	540	10,281	-	-
	신 전	4.0	보 조	715	620	-	-	
	영 지	4.0	보 조	536	830	-	-	



## 26. 수 리 시 설 Withdrawals and Inactivated

단위 : 헥타아르 (5) 관정 Tube well

시 도	농 조	수 원 공 명 Name of Facilities	수 혜 면 적 Benefitted Area	시 설 구 분 Irrigation Source
<b>총 계</b>		<b>20</b>	<b>38.7</b>	
<b>전 라 북 도</b>		<b>7</b>	<b>26.7</b>	
	동 진	만 화	3.0	보 조
		대 울	3.0	보 조
		홍 정	3.0	보 조
		화 봉	3.0	보 조
	순 창	계 립 1	4.9	보 조
		계 립 2	4.9	보 조
		계 립 3	4.9	보 조
<b>전 라 남 도</b>		<b>10</b>	<b>12.0</b>	
	영 산 강	마 립 3 호		부 속
	구 례	월 전 1	-	보 조
		월 전 2	-	보 조
		월 전 3	-	보 조
		월 전 4	-	보 조
		월 전 5	-	보 조
		월 전 6	-	보 조
		월 전 7	-	보 조
	해 남	한 자	7.0	보 조
		한 자 2	5.0	보 조
<b>경 상 북 도</b>		<b>3</b>	<b>-</b>	
	상 주	2 - 27	-	보 조
		2 - 38	-	보 조
		2 - 39	-	보 조

# 물 폐 기 현 황

## Status of Irrigation Facilities

Area : ha

종 류 Type	채 수 량 Amount of Water Attained ( <i>m</i> <sup>3</sup> /day)	심 도 Depth ( <i>m</i> )	Province Name of FIA
	<b>9,055</b>		<b>Total</b>
	<b>3,732</b>		<b>Jeollabuk-do</b>
암 반	380	75	Dongjin
암 반	400	71	
암 반	392	75	
층 적	400	8	
우 물	720	3	Sunchang
우 물	720	4	
우 물	720	2	
	<b>4,367</b>		<b>Jeollanam-do</b>
암 반	500	80	Yeongsangang
암 반	453	62	Gurye
암 반	630	63	
암 반	354	58	
암 반	380	64	
암 반	362	50	
암 반	362	45	
암 반	276	62	
암 반	600	70	Haenam
암 반	450	65	
	<b>956</b>		<b>Gyeongsangbuk-do</b>
층 적	284	7	Sangju
층 적	327	7	
층 적	345	7	

## 27. 발 기 반 정 비 Completion Status of

단 위: 면적...헥타아르  
금액.....천원 가. 총괄 Summary

시 도	계 Total					발 경 지 정 리	
	지 구 수 No. of Project Unit	면 적 Area	사 업 비 Project Cost			지 구 수 No. of Project Unit	면 적 Area
			계 Total	국고보조금 Government Subsidy	기 타 Others		
1994 ~ 1995 <sup>1)</sup>	491	5,592.1	73,401,930	48,096,682	25,305,248	149	2,715.4
1 9 9 6	350	4,068.2	44,958,919	33,133,569	11,825,350	97	1,688.6
1 9 9 7	648	9,489.2	110,264,572	87,431,194	22,833,378	125	3,581.2
1 9 9 8	785	12,585.3	184,426,661	146,908,938	37,517,723	247	6,148.3
<b>1 9 9 9</b>	<b>358</b>	<b>4,853.9</b>	<b>58,366,219</b>	<b>44,359,608</b>	<b>14,006,611</b>	<b>33</b>	<b>1,052.9</b>
서울특별시	-	-	-	-	-	-	-
부산광역시	-	-	-	-	-	-	-
대구광역시	-	-	-	-	-	-	-
인천광역시	-	-	-	-	-	-	-
광주광역시	-	-	-	-	-	-	-
대전광역시	-	-	-	-	-	-	-
울산광역시	3	20.0	509,000	407,200	101,800	-	-
경기도	2	32.0	87,400	69,920	17,480	-	-
강원도	19	548.1	3,860,356	3,008,649	851,707	1	84.1
충청북도	15	218.4	3,249,466	2,338,816	910,650	3	48.0
충청남도	40	330.8	7,092,472	5,175,428	1,917,044	8	196.1
전라북도	25	226.2	925,954	919,886	6,068	-	-
전라남도	104	600.8	6,890,814	5,220,463	1,670,351	5	149.6
경상북도	62	1,354.3	18,070,332	13,077,908	4,992,424	16	575.1
경상남도	52	348.2	5,114,463	4,088,575	1,025,888	-	-
제주도	36	1,175.1	12,565,962	10,052,763	2,513,199	-	-

주 : 1) '94. 1. 1 ~ '95. 12. 31 준공된 실적임.



# 사업준공현황

## Upland Improvement Projects

 Unit : Area ..... ha  
 Cost ... 1,000 Won

Upland Consolidation			관 경 Tube Well					Province
사업비 Project Cost			지구 수 No. of Project Unit	면 적 Area	사업비 Project Cost			
계 Total	국고보조금 Government Subsidy	기 타 Others			계 Total	국고보조금 Government Subsidy	기 타 Others	
51,466,384	32,293,566	19,172,818	342	2,876.7	21,935,546	15,803,116	6,132,430	1994 ~ 1995
29,649,763	21,292,847	8,356,916	253	2,379.6	15,309,156	11,840,722	3,468,434	1 9 9 6
73,167,288	57,072,284	16,095,004	523	5,908.0	37,097,284	30,358,910	6,738,374	1 9 9 7
141,441,303	112,139,912	29,301,391	538	6,437.0	42,985,358	34,769,026	8,216,332	1 9 9 8
<b>27,993,913</b>	<b>20,336,137</b>	<b>7,657,776</b>	<b>325</b>	<b>3,801.0</b>	<b>30,372,306</b>	<b>24,023,471</b>	<b>6,348,835</b>	<b>1 9 9 9</b>
-	-	-	-	-	-	-	-	Seoul-teukbyeolsi
-	-	-	-	-	-	-	-	Busan-gwangyeoksi
-	-	-	-	-	-	-	-	Daegu-gwangyeoksi
-	-	-	-	-	-	-	-	Incheon-gwangyeoksi
-	-	-	-	-	-	-	-	Gwangju-gwangyeoksi
-	-	-	-	-	-	-	-	Daejeon-gwangyeoksi
-	-	-	3	20.0	509,000	407,200	101,800	Ulsan-gwangyeoksi
-	-	-	2	32.0	87,400	69,920	17,480	Gyeonggi-do
2,513,080	1,905,360	607,720	18	464.0	1,347,276	1,103,289	243,987	Gangwon-do
1,452,830	940,590	512,240	12	170.4	1,796,636	1,398,226	398,410	Chungcheongbuk-do
4,747,012	3,417,658	1,329,354	32	134.7	2,345,460	1,757,770	587,690	Chungcheongnam-do
-	-	-	25	226.2	925,954	919,886	6,068	Jeollabuk-do
3,815,991	2,871,033	944,958	99	451.2	3,074,823	2,349,430	725,393	Jellanam-do
15,465,000	11,201,496	4,263,504	46	779.2	2,605,332	1,876,412	728,920	Gyeongsangbuk-do
-	-	-	52	348.2	5,114,463	4,088,575	1,025,888	Gyeongsangnam-do
-	-	-	36	1,175.1	12,565,962	10,052,763	2,513,199	Jeju-do

Note : 1) The Status of Completion from January. 1, 1994 to December. 31, 1995





## 27. 발 기 반 정 비 Completion Status of

단위: 면적...헥타아르  
금액.....천원

시 도	시 군	지구명	인가년월일	공사기간	준공면적 Completed Area			사 업 비 Project Cost			농 도	
					계	담	전	계	국고보조금	지방비	진 입 로 Access Road	
											Total	Paddy Field
경상북도 Gyeongsangbuk-do	장 흥 Jangheung	학 송	1999. 4.27	'98. 6.21~ '99.12.20	11.0	-	11.0	227,411	181,929	45,482	3	130
	영 암 Yeongam	갈 곡	1998.11.28	'98.12.23~ '99. 7.30	50.7	-	50.7	1,366,000	968,000	398,000	-	-
		이 천	1998.11.28	'98.12.23~ '99. 7.30	49.9	-	49.9	1,257,000	948,640	308,360	-	-
		<b>16</b>			<b>575.1</b>	<b>-</b>	<b>575.1</b>	<b>15,465,000</b>	<b>11,201,496</b>	<b>4,263,504</b>	<b>410</b>	<b>1,729</b>
	영 주 Yeongju	진 발	1998.11. 2	'98.12. 1~ '99. 6.30	163.0	-	163.0	4,049,000	3,155,680	893,320	-	-
		한밤실	1998.11. 2	'98.12. 1~ '99. 6.30	90.0	-	90.0	2,454,000	1,752,080	701,920	-	-
		두 산	1998.11. 2	'98.12. 1~ '99. 6.30	57.0	-	57.0	1,406,000	1,103,520	302,480	410	1,729
	경 산 Gyeongsan	압 량	1998.11.30	'98.12. 8~ '99. 5.14	17.0	-	17.0	484,000	387,000	97,000	-	-
	봉 화 Bonghwa	죽 미	1998.10.15	'98.11.23~ '99. 6.30	44.0	-	44.0	1,271,000	851,840	419,160	-	-
		매 현	1998.10.15	'98.11.26~ '99. 7. 3	32.5	-	32.5	942,000	629,200	312,800	-	-
		여 포	1998.10.15	'98.11.25~ '99. 7. 2	31.0	-	31.0	899,000	600,160	298,840	-	-
		생 달	1998.10.15	'98.11.21~ '99. 6.28	13.0	-	13.0	376,000	251,680	124,320	-	-
		화 천	1998.10.15	'98.11.23~ '99. 6.30	18.7	-	18.7	527,000	362,032	164,968	-	-
		신 기	1998.10.15	'98.11.21~ '99. 6.27	15.5	-	15.5	449,000	300,080	148,920	-	-
		피막골	1998.10.15	'98.11.24~ '99. 7. 1	17.0	-	17.0	442,000	329,120	112,880	-	-
		대 절	1998.10.15	'98.11.20~ '99. 6.27	14.7	-	14.7	416,000	284,592	131,408	-	-
	항 골	1998.10.15	'98.11.19~ '99. 6.26	11.0	-	11.0	314,000	212,960	101,040	-	-	
	갈 곡	1998.10.15	'98.11.23~ '99. 6.30	10.0	-	10.0	289,000	193,600	95,400	-	-	
	백 골	1998.10.15	'98.11.24~ '99. 7. 1	12.0	-	12.0	347,000	232,320	114,680	-	-	
	황 목	1998.10.15	'98.11.20~ '99. 6.27	28.7	-	28.7	800,000	555,632	244,368	-	-	

# 사업준공현황 (계속)

## Upland Improvement Projects(Cont'd)

Unit : Area .....ha  
Cost ...1,000 Won

Rural Road		구획 크기 Block Size (m×m)	용수로 Irrigation Canal						배수로 Drainage Canal						사업구분 Project Source	
농로 Farm Road			간선 Main			지선 Second			간선 Main			지선 Second				
규격 Width (m)	연장 Length (m)		토공 Earth-works (조/m)	공작물 Structures		토공 Earth-works (조/m)	공작물 Structures		토공 Earth-works (조/m)	공작물 Structures		토공 Earth-works (조/m)	공작물 Structures			
			연장 Length (m)	개소 Place		연장 Length (m)	개소 Place		연장 Length (m)	개소 Place		연장 Length (m)	개소 Place			
3	810	-	-	-	-	-	-	-	-	-	-	-	-	-	-	
5	4,318	-	-	-	-	-	-	-	-	-	-	-	-	-	-	
6	2,370	-	-	-	-	-	-	-	-	-	-	-	-	-	-	
<b>63</b>	<b>37,804</b>	-	-	<b>47,060</b>	<b>14</b>	-	<b>42,106</b>	<b>86</b>	-	-	-	<b>1/160</b>	<b>15,094</b>	<b>81</b>		
4	8,385	4.0×3.0	-	22,500	6	-	-	-	-	-	-	1/160	160	-	단독사업	
4	5,777	4.0×3.0	-	13,780	4	-	-	-	-	-	-	-	-	-	단독사업	
4	1,043	4.0×3.0	-	10,780	4	-	-	-	-	-	-	-	-	-	단독사업	
3	1,535	-	-	-	-	-	-	-	-	-	-	-	-	315	2	단독사업
4	3,621	-	-	-	-	-	4,559	13	-	-	-	-	2,133	17	단독사업	
4	3,601	-	-	-	-	-	5,085	12	-	-	-	-	3,341	12	단독사업	
4	2,506	-	-	-	-	-	9,425	12	-	-	-	-	1,025	8	단독사업	
4	1,361	-	-	-	-	-	-	-	-	-	-	-	943	7	단독사업	
4	1,100	-	-	-	-	-	3,895	7	-	-	-	-	774	3	단독사업	
4	927	-	-	-	-	-	1,632	5	-	-	-	-	1,581	5	단독사업	
4	1,319	-	-	-	-	-	4,018	9	-	-	-	-	750	2	단독사업	
4	1,563	-	-	-	-	-	1,468	7	-	-	-	-	760	6	단독사업	
4	730	-	-	-	-	-	1,874	4	-	-	-	-	700	2	단독사업	
4	806	-	-	-	-	-	3,655	6	-	-	-	-	531	1	단독사업	
4	720	-	-	-	-	-	1,018	6	-	-	-	-	980	5	단독사업	
4	2,810	-	-	-	-	-	5,477	5	-	-	-	-	1,101	11	단독사업	

## 27. 발 기 반 정 비

### Completion Status of

단위: 면적...헥타아르  
 금액.....천원      다. 발용수개발사업(관정) Irrigation Water of Upland Development project(Tube Wells)

시 도	시 군	수원공명	준공면적 Completed Area			사 업 비 Project Cost				시 설 구 분	직 경	채수량	심 도
			계	전	답	계	국 고 보조금	지방비	기 타				
Province	Si and Gun	Name of Facilities	Total	Upland	Paddy Field	Total	Government Subsidy	Local Government Subsidy	Others	Irrigation Source	Diameter (mm)	Amount of Water Attained (m <sup>3</sup> /s)	Depth (m)
<b>총 계</b>	<b>Total</b>	<b>325</b>	<b>3,801.0</b>	<b>3,787.3</b>	<b>13.7</b>	<b>30,372,306</b>	<b>24,023,471</b>	<b>6,348,835</b>	-				
<b>울산광역시</b>	<b>Ulsan-gwangyeoksi</b>	<b>3</b>	<b>20.0</b>	<b>20.0</b>	<b>-</b>	<b>509,000</b>	<b>407,200</b>	<b>101,800</b>	-				
	울 주	대 안	8.0	8.0	-	203,600	162,880	40,720	-	암 반	250	0.002	100
	Ulju	발 리 1	6.0	6.0	-	152,700	122,160	30,540	-	암 반	250	0.002	200
		발 리 2	6.0	6.0	-	152,700	122,160	30,540	-	암 반	250	0.002	120
<b>경 기도</b>	<b>Gyeonggi-do</b>	<b>2</b>	<b>32.0</b>	<b>32.0</b>	<b>-</b>	<b>87,400</b>	<b>69,920</b>	<b>17,480</b>	-				
	연 천	옥 산 1	17.0	17.0	-	43,700	34,960	8,740	-	암 반	200	0.003	160
	Yeoncheon	옥 산 2	15.0	15.0	-	43,700	34,960	8,740	-	암 반	200	0.003	160
<b>강 원 도</b>	<b>Gangwon-do</b>	<b>18</b>	<b>464.0</b>	<b>464.0</b>	<b>-</b>	<b>1,347,276</b>	<b>1,103,289</b>	<b>243,987</b>	-				
	춘 천	광 판 1	11.0	11.0	-	175,402	148,811	26,591	-	암 반	196	0.003	200
	Chuncheon	광 판 2	8.0	8.0	-	175,402	148,811	26,591	-	암 반	196	0.003	200
		광 판 3	6.0	6.0	-	175,402	148,811	26,591	-	암 반	196	0.003	200
	평 창	상 월 1	17.0	17.0	-	69,093	55,274	13,819	-	암 반	200	0.006	200
	Pyeongchang	상 월 2	29.0	29.0	-	69,094	55,274	13,820	-	암 반	200	0.005	200
		상 월 3	18.0	18.0	-	69,091	55,274	13,817	-	암 반	200	0.006	200
		상 월 4	18.0	18.0	-	69,097	55,278	13,819	-	암 반	200	0.006	200
		상 월 5	18.0	18.0	-	69,093	55,274	13,819	-	암 반	200	0.003	200
	정 선	남 평 1	34.0	34.0	-	47,538	38,030	9,508	-	암 반	200	0.002	83
	Jeongseon	남 평 2	34.0	34.0	-	47,538	38,030	9,508	-	암 반	200	0.002	150
		장 열 1	37.0	37.0	-	47,706	38,165	9,541	-	암 반	200	0.002	72
		장 열 2	38.0	38.0	-	47,706	38,165	9,541	-	암 반	200	0.002	84
		방 제 1	54.0	54.0	-	53,170	42,536	10,634	-	암 반	200	0.002	197
		방 제 2	55.0	55.0	-	53,172	42,538	10,634	-	암 반	200	0.003	220
		방 제 3	54.0	54.0	-	53,172	42,538	10,634	-	암 반	200	0.003	206
	양 구	팔 랑 1	12.0	12.0	-	41,870	33,496	8,374	-	암 반	200	0.002	200
	Yanggu	팔 랑 2	11.0	11.0	-	41,865	33,492	8,373	-	암 반	200	0.002	200
		팔 랑 3	10.0	10.0	-	41,865	33,492	8,373	-	암 반	200	0.002	200
<b>충 청 북 도</b>	<b>Chungcheongbuk-do</b>	<b>12</b>	<b>170.4</b>	<b>170.4</b>	<b>-</b>	<b>1,796,636</b>	<b>1,398,226</b>	<b>398,410</b>	-				
	제 천	대 전	20.0	20.0	-	71,278	35,639	35,639	-	암 반	200	0.002	150
	Jecheon												
	보 은	서 원 1	12.5	12.5	-	76,692	61,354	15,338	-	암 반	250	0.003	100
	Boeun	서 원 2	12.4	12.4	-	76,692	61,354	15,338	-	암 반	250	0.003	100
		서 원 3	12.5	12.5	-	76,693	61,354	15,339	-	암 반	250	0.003	100

# 사업준공현황 (계속)

## Upland Improvement Projects(Cont'd)

Unit : Area .....ha  
Cost ... 1,000 Won

시 도	시 군	수원공명	준공면적 Completed Area			사 업 비 Project Cost				시 설 구 분	직 경	채수량	심 도	
			계	전	답	계	국 고 보조금	지방비	기 타					
Province	Si and Gun	Name of Facilities	Total	Upland	Paddy Field	Total	Government Subsidy	Local Government Subsidy	Others	Irrigation Source	Diameter (mm)	Amount of Water Attained (m <sup>3</sup> /s)	Depth (m)	
영 동 Yeongdong	임 계	임 계 1	33.0	33.0	-	798,600	638,880	159,720	-	암 반	250	0.005	100	
		임 계 2	-	-	-	-	-	-	-	암 반	250	0.002	100	
		임 계 3	-	-	-	-	-	-	-	암 반	250	0.003	100	
	신 안	신 안 1	15.0	15.0	-	363,000	290,000	73,000	-	암 반	250	0.001	100	
		신 안 2	-	-	-	-	-	-	-	암 반	250	0.002	100	
	괴 산 Goesan	구 월	3.0	3.0	-	57,663	28,831	28,832	-	암 반	200	0.002	150	
	단 양 Danyang	보 발 1	32.0	32.0	-	138,009	110,407	27,602	-	암 반	250	0.004	56	
		보 발 2	30.0	30.0	-	138,009	110,407	27,602	-	암 반	250	0.001	300	
	<b>충 청 남 도</b> <b>Chungcheongnam-do</b>		<b>32</b>	<b>134.7</b>	<b>130.5</b>	<b>4.2</b>	<b>2,345,460</b>	<b>1,757,770</b>	<b>587,690</b>	-				
	논 산 Nonsan	울 리	울 리 1	3.0	3.0	-	40,000	28,000	12,000	-	암 반	250	0.003	150
울 리 2			3.0	3.0	-	40,000	28,000	12,000	-	암 반	250	0.003	154	
오 산		오 산 1	3.0	3.0	-	40,000	30,400	9,600	-	암 반	250	0.004	150	
		오 산 2	3.0	3.0	-	40,000	30,400	9,600	-	암 반	250	0.004	150	
		오 산 3	3.0	3.0	-	40,000	30,400	9,600	-	암 반	250	0.004	150	
강 청		강 청 1	3.0	3.0	-	40,000	26,000	14,000	-	암 반	250	0.003	150	
		강 청 2	3.0	3.0	-	40,000	26,000	14,000	-	암 반	250	0.003	143	
병 사		병 사 1	3.0	3.0	-	40,000	29,200	10,800	-	암 반	250	0.005	150	
		병 사 2	3.0	3.0	-	40,000	29,200	10,800	-	암 반	250	0.004	143	
		병 사 3	3.0	3.0	-	40,000	29,200	10,800	-	암 반	250	0.004	150	
		병 사 4	3.0	3.0	-	40,000	29,200	10,800	-	암 반	250	0.004	148	
		병 사 5	3.0	3.0	-	40,000	29,200	10,800	-	암 반	250	0.005	150	
용 꽃		용 꽃 1	3.0	3.0	-	40,000	32,000	8,000	-	암 반	250	0.002	150	
		용 꽃 2	3.0	3.0	-	40,000	32,000	8,000	-	암 반	250	0.003	150	
우 기		우 기 1	3.0	3.0	-	40,000	29,600	10,400	-	암 반	250	0.003	150	
		우 기 2	3.0	3.0	-	40,000	29,600	10,400	-	암 반	250	0.004	150	
		우 기 3	3.0	3.0	-	40,000	29,600	10,400	-	암 반	250	0.004	150	
		우 기 4	3.0	3.0	-	40,000	29,600	10,400	-	암 반	250	0.004	150	
		우 기 5	3.0	3.0	-	40,000	29,600	10,400	-	암 반	250	0.004	150	
심 암		심 암 1	3.0	3.0	-	40,000	25,200	14,800	-	암 반	250	0.003	150	
	심 암 2	3.0	3.0	-	40,000	25,200	14,800	-	암 반	250	0.002	150		
연 기 Yeongi	은 암	9.8	8.6	1.2	296,743	203,200	93,543	-	암 반	250	0.002	150		
	청 라	22.0	20.0	2.0	532,000	425,600	106,400	-	암 반	250	0.002	150		
	대 곡	9.9	8.9	1.0	267,100	166,400	100,700	-	암 반	250	0.002	150		
청 양 Cheongyang	새 평	3.0	3.0	-	60,000	48,000	12,000	-	암 반	250	0.002	150		

## 27. 발 기 반 정 비 Completion Status of

단위: 면적...헥타아르  
금액.....천원

시 도	시 군	수원공명	준공면적 Completed Area			사 업 비 Project Cost				시 설 구 분	직 경	채수량	심 도			
			계	전	답	계	국 고 보조금	지방비	기 타							
Province	Si and Gun	Name of Facilities	Total	Upland	Paddy Field	Total	Government Subsidy	Local Government Subsidy	Others	Irrigation Source	Diameter (mm)	Amount of Water Attained (m <sup>3</sup> /s)	Depth (m)			
홍 성	Hongseong	상 가	6.0	6.0	-	54,169	43,335	10,834	-	암 반	200	0.002	148			
		대 현 1	3.0	3.0	-	49,202	39,362	9,840	-	암 반	200	0.002	150			
		신 기	3.0	3.0	-	55,691	44,552	11,139	-	암 반	200	0.002	147			
	예 산	Yesan	반 송	6.0	6.0	-	54,169	43,335	10,834	-	암 반	200	0.002	150		
			오 산 1	3.0	3.0	-	45,462	45,462	-	-	암 반	150	0.003	150		
			오 산 2	3.0	3.0	-	45,462	45,462	-	-	암 반	150	0.002	200		
		오 산 3	3.0	3.0	-	45,462	45,462	-	-	암 반	150	0.003	150			
<b>전 라 북 도</b>		<b>25</b>	<b>226.2</b>	<b>226.2</b>	<b>-</b>	<b>925,954</b>	<b>919,886</b>	<b>6,068</b>	<b>-</b>							
Jeollabuk-do	진 안	Jinan	하 능	7.0	7.0	-	42,000	42,000	-	-	암 반	200	0.001	115		
			공 동산	5.0	5.0	-	30,340	24,272	6,068	-	암 반	200	0.001	180		
			하 향	5.0	5.0	-	42,000	42,000	-	-	암 반	200	0.002	100		
	장 수	Jangsu	동 촌 1	8.0	8.0	-	34,887	34,887	-	-	암 반	200	0.002	150		
			동 촌 2	9.0	9.0	-	34,888	34,888	-	-	암 반	200	0.002	150		
			필 덕 1	10.0	10.0	-	33,880	33,880	-	-	암 반	200	0.002	150		
			필 덕 2	10.0	10.0	-	33,880	33,880	-	-	암 반	200	0.002	150		
			필 덕 3	10.0	10.0	-	33,881	33,881	-	-	암 반	200	0.002	150		
			필 덕 4	10.0	10.0	-	33,881	33,881	-	-	암 반	200	0.002	150		
			오 성	10.0	10.0	-	42,000	42,000	-	-	암 반	200	0.002	132		
			마 하	7.0	7.0	-	39,111	39,111	-	-	암 반	200	0.003	150		
	호 덕		호 덕	7.0	7.0	-	42,000	42,000	-	-	암 반	200	0.002	130		
			고 기 1	11.0	11.0	-	35,872	35,872	-	-	암 반	200	0.003	154		
			고 기 2	11.0	11.0	-	35,872	35,872	-	-	암 반	200	0.002	180		
			고 기 3	12.0	12.0	-	35,872	35,872	-	-	암 반	200	0.002	150		
			임 실	Imsil	삼 길 1	13.0	13.0	-	35,136	35,136	-	-	암 반	200	0.002	140
					삼 길 2	13.0	13.0	-	35,136	35,136	-	-	암 반	200	0.002	130
					삼 길 3	12.0	12.0	-	35,138	35,138	-	-	암 반	200	0.002	140
	도 봉		도 봉 1	20.0	20.0	-	36,090	36,090	-	-	암 반	200	0.002	120		
			도 봉 2	19.0	19.0	-	36,090	36,090	-	-	암 반	200	0.002	142		
순 창		사 창	5.2	5.2	-	30,000	30,000	-	-	암 반	50	0.002	100			
Sunchang	부 안	Buan	상 립 1	3.0	3.0	-	42,000	42,000	-	-	암 반	200	0.002	150		
			상 립 2	3.0	3.0	-	42,000	42,000	-	-	암 반	200	0.002	150		
			삼 거 1	3.0	3.0	-	42,000	42,000	-	-	암 반	200	0.002	150		
			삼 거 2	3.0	3.0	-	42,000	42,000	-	-	암 반	200	0.002	140		



# 사업준공현황 (계속)

## Upland Improvement Projects(Cont'd)

Unit : Area ..... ha  
Cost ... 1,000 Won

시 도	시 군	수원공명	준공면적 Completed Area			사 업 비 Project Cost				시 설 구 분	직 경	채수량	심 도
			계	전	답	계	국 고 보조금	지방비	기 타				
Province	Si and Gun	Name of Facilities	Total	Upland	Paddy Field	Total	Government Subsidy	Local Government Subsidy	Others	Irrigation Source	Diameter (mm)	Amount of Water Attained (m <sup>3</sup> /s)	Depth (m)
<b>전 라 남 도</b>		<b>99</b>	<b>451.2</b>	<b>451.2</b>	<b>-</b>	<b>3,074,823</b>	<b>2,349,430</b>	<b>725,393</b>	<b>-</b>				
<b>Jeollanam-do</b>													
	여 수	원 포 1	3.0	3.0	-	31,078	24,862	6,216	-	암 반	250	0.001	105
	Yeosu	원 포 2	3.0	3.0	-	31,078	24,862	6,216	-	암 반	250	0.001	138
		원 포 3	3.0	3.0	-	31,078	24,862	6,216	-	암 반	250	0.001	146
		원 포 4	3.0	3.0	-	31,078	24,862	6,216	-	암 반	250	0.001	180
		원 포 5	3.0	3.0	-	31,078	24,862	6,216	-	암 반	250	0.001	160
	순 천	목 촌	3.0	3.0	-	33,400	23,380	10,020	-	암 반	250	0.003	80
	Suncheon	문 성	3.0	3.0	-	33,400	23,380	10,020	-	암 반	250	0.003	83
		가 음 1	3.0	3.0	-	33,400	23,380	10,020	-	암 반	250	0.003	85
		가 음 2	3.0	3.0	-	33,400	23,380	10,020	-	암 반	250	0.003	85
		백 록	3.0	3.0	-	33,400	23,380	10,020	-	암 반	250	0.003	152
	곡 성	서 계	3.0	3.0	-	30,000	15,000	15,000	-	암 반	250	0.003	82
	Gokseong	마 전	3.0	3.0	-	30,000	15,000	15,000	-	암 반	250	0.003	92
	구 례	농 고	1.0	1.0	-	40,000	32,000	8,000	-	암 반	200	0.003	110
	Gurye	월 전 1	1.5	1.5	-	40,000	32,000	8,000	-	암 반	200	0.003	120
		월 전 2	1.5	1.5	-	40,000	32,000	8,000	-	암 반	200	0.003	120
		월 전 3	1.5	1.5	-	40,000	32,000	8,000	-	암 반	200	0.003	120
	고 흥	원도동1	3.0	3.0	-	20,053	16,042	4,011	-	암 반	250	0.003	100
	Goheung	원도동2	3.0	3.0	-	20,052	16,042	4,010	-	암 반	250	0.003	100
		봉 동 1	3.0	3.0	-	20,060	16,048	4,012	-	암 반	250	0.003	100
		봉 동 2	3.0	3.0	-	20,060	16,048	4,012	-	암 반	250	0.003	100
	장 흥	학 송 1	11.0	11.0	-	19,929	15,943	3,986	-	암 반	200	0.002	150
	Jangheung	학 송 2	11.0	11.0	-	19,929	15,943	3,986	-	암 반	200	0.002	150
	영 압	갈 곡 1	18.7	18.7	-	30,000	21,260	8,740	-	암 반	250	0.003	150
	Yeongam	갈 곡 2	11.0	11.0	-	30,000	21,260	8,740	-	암 반	250	0.003	150
		갈 곡 3	10.0	10.0	-	30,000	21,260	8,740	-	암 반	250	0.002	150
		갈 곡 4	11.0	11.0	-	30,000	21,260	8,740	-	암 반	250	0.002	150
		이 천 1	12.0	12.0	-	30,000	21,260	8,740	-	암 반	250	0.002	150
		이 천 2	12.0	12.0	-	30,000	21,260	8,740	-	암 반	250	0.002	140
		이 천 3	14.0	14.0	-	30,000	21,260	8,740	-	암 반	250	0.002	135
		이 천 4	11.9	11.9	-	30,000	21,260	8,740	-	암 반	250	0.002	148
	무 안	오류1-1	3.0	3.0	-	30,000	24,000	6,000	-	암 반	200	0.002	90
	Muan	오류1-2	3.0	3.0	-	30,000	24,000	6,000	-	암 반	200	0.002	90
		오류1-3	3.0	3.0	-	30,000	24,000	6,000	-	암 반	200	0.002	90

## 27. 발 기 반 정 비 Completion Status of

단위: 면적...헥타아르  
금액.....천원

시 도 Province	시 군 Si and Gun	수원공명 Name of Facilities	준공면적 Completed Area			사 업 비 Project Cost				시 설 구 분 Irrigation Source	직 경 Diameter (mm)	채수량 Amount of Water Attained (m <sup>3</sup> /s)	심 도 Depth (m)
			계 Total	전 Upland	답 Paddy Field	계 Total	국 고 보조금 Government Subsidy	지방비 Local Government Subsidy	기 타 Others				
		오류1-4	3.0	3.0	-	30,000	24,000	6,000	-	암 반	200	0.002	90
		오류1-5	3.0	3.0	-	30,000	24,000	6,000	-	암 반	200	0.002	90
		오류2-1	3.0	3.0	-	30,000	24,000	6,000	-	암 반	200	0.002	90
		오류2-2	3.0	3.0	-	30,000	24,000	6,000	-	암 반	200	0.002	90
		오류2-3	3.0	3.0	-	30,000	24,000	6,000	-	암 반	200	0.002	90
		오류2-4	3.0	3.0	-	30,000	24,000	6,000	-	암 반	200	0.002	90
		오류2-5	3.0	3.0	-	30,000	24,000	6,000	-	암 반	200	0.002	90
		대천동1	3.0	3.0	-	19,200	15,360	3,840	-	암 반	200	0.002	90
		대천동2	3.0	3.0	-	19,200	15,360	3,840	-	암 반	200	0.002	90
		대천동3	3.0	3.0	-	19,200	15,360	3,840	-	암 반	200	0.002	90
		대천동4	3.0	3.0	-	19,200	15,360	3,840	-	암 반	200	0.002	90
		상 신 1	3.0	3.0	-	19,200	15,360	3,840	-	암 반	200	0.002	90
		상 신 2	3.0	3.0	-	19,200	15,360	3,840	-	암 반	200	0.002	90
		상 신 3	3.0	3.0	-	19,200	15,360	3,840	-	암 반	200	0.002	90
		상 신 4	3.0	3.0	-	19,200	15,360	3,840	-	암 반	200	0.002	90
		마 산 1	3.0	3.0	-	30,000	24,000	6,000	-	암 반	200	0.002	90
		마 산 2	3.0	3.0	-	30,000	24,000	6,000	-	암 반	200	0.002	90
		마 산 3	3.0	3.0	-	30,000	24,000	6,000	-	암 반	200	0.002	90
		마 산 4	3.0	3.0	-	30,000	24,000	6,000	-	암 반	200	0.002	90
		마 산 5	3.0	3.0	-	30,000	24,000	6,000	-	암 반	200	0.002	90
		마 산 6	3.0	3.0	-	30,000	24,000	6,000	-	암 반	200	0.002	90
		마 산 7	3.0	3.0	-	30,000	24,000	6,000	-	암 반	200	0.002	90
		마 산 8	3.0	3.0	-	30,000	24,000	6,000	-	암 반	200	0.002	90
		마 산 9	3.0	3.0	-	30,000	24,000	6,000	-	암 반	200	0.002	90
		마 산 10	3.0	3.0	-	30,000	24,000	6,000	-	암 반	200	0.002	90
		마 산 11	3.0	3.0	-	30,000	24,000	6,000	-	암 반	200	0.002	90
		마 산 12	3.0	3.0	-	30,000	24,000	6,000	-	암 반	200	0.002	90
		마 산 13	3.0	3.0	-	30,000	24,000	6,000	-	암 반	200	0.002	90
		마 산 14	3.0	3.0	-	30,000	24,000	6,000	-	암 반	200	0.002	90
	합 평	감 남 1	5.0	5.0	-	40,154	32,132	8,022	-	암 반	250	0.002	150
	Hampyeong	감 남 2	5.0	5.0	-	40,165	32,132	8,033	-	암 반	250	0.002	154
		감 남 3	5.0	5.0	-	40,166	32,132	8,034	-	암 반	250	0.002	121
		감 남 4	5.0	5.0	-	40,165	32,132	8,033	-	암 반	250	0.002	120
		감 남 5	5.0	5.0	-	40,165	32,132	8,033	-	암 반	250	0.003	190
		감 남 6	5.0	5.0	-	40,165	32,132	8,033	-	암 반	250	0.002	148
		감 남 7	5.0	5.0	-	40,180	32,132	8,048	-	암 반	250	0.002	170

# 사업준공현황 (계속)

## Upland Improvement Projects(Cont'd)

Unit : Area ..... ha  
Cost ... 1,000 Won

시 도	시 군	수원공명	준공면적 Completed Area			사 업 비 Project Cost				시 설 구 분	직 경	채수량	심 도
			계	전	답	계	국 고 보조금	지방비	기 타				
Province	Si and Gun	Name of Facilities	Total	Upland	Paddy Field	Total	Government Subsidy	Local Government Subsidy	Others	Irrigation Source	Diameter (mm)	Amount of Water Attained (m <sup>3</sup> /s)	Depth (m)
		호 덕 1	5.0	5.0	-	40,166	32,132	8,034	-	암 반	250	0.003	120
		호 덕 2	5.0	5.0	-	40,160	32,132	8,028	-	암 반	250	0.002	145
		호 덕 3	4.0	4.0	-	40,166	32,132	8,034	-	암 반	250	0.002	190
		호 덕 4	4.0	4.0	-	40,166	32,132	8,034	-	암 반	250	0.003	103
	신 안	장 고	13.1	13.1	-	30,000	15,000	15,000	-	암 반	200	0.012	110
	Sinan	도 창 1	10.0	10.0	-	30,000	15,000	15,000	-	암 반	200	0.013	110
		도 창 2	10.0	10.0	-	30,000	15,000	15,000	-	암 반	200	0.013	80
		광 산 1	10.0	10.0	-	30,000	15,000	15,000	-	암 반	200	0.010	90
		광 산 2	10.0	10.0	-	30,000	15,000	15,000	-	암 반	200	0.010	86
		익 금 1	10.0	10.0	-	30,000	15,000	15,000	-	암 반	200	0.012	80
		익 금 2	10.0	10.0	-	30,000	15,000	15,000	-	암 반	200	0.012	100
	진 도	산 월 1	1.5	1.5	-	15,000	15,000	-	-	암 반	200	0.001	80
	Jindo	산 월 2	2.0	2.0	-	15,000	15,000	-	-	암 반	200	0.002	80
		산 월 3	1.5	1.5	-	16,000	16,000	-	-	암 반	200	0.001	80
	완 도	군외삼두1	3.0	3.0	-	33,019	26,415	6,604	-	암 반	250	0.002	70
	Wando	군외삼두2	3.0	3.0	-	33,019	26,415	6,604	-	암 반	250	0.002	71
		군외삼두3	3.0	3.0	-	33,019	26,415	6,604	-	암 반	250	0.002	72
		군외삼두4	3.0	3.0	-	33,019	26,415	6,604	-	암 반	250	0.002	74
		군외삼두5	3.0	3.0	-	33,019	26,415	6,604	-	암 반	250	0.002	72
		산지양지	3.0	3.0	-	38,240	30,592	7,648	-	암 반	250	0.002	70
		약산가래1	3.0	3.0	-	38,291	30,632	7,659	-	암 반	250	0.002	70
		약산가래2	3.0	3.0	-	38,291	30,632	7,659	-	암 반	250	0.002	70
		약산가래3	3.0	3.0	-	38,291	30,632	7,659	-	암 반	250	0.002	70
		생일사정1	3.0	3.0	-	34,344	27,475	6,869	-	암 반	250	0.002	80
		생일사정2	3.0	3.0	-	34,345	27,476	6,869	-	암 반	250	0.001	75
		금일감목	3.0	3.0	-	43,035	34,428	8,607	-	암 반	250	0.001	100
		금일월송1	3.0	3.0	-	43,000	34,400	8,600	-	암 반	300	0.001	100
		금일월송2	3.0	3.0	-	43,000	34,400	8,600	-	암 반	300	0.001	100
		산지금귀	3.0	3.0	-	42,500	34,000	8,500	-	암 반	300	0.001	100
		산지금귀2	3.0	3.0	-	42,500	34,000	8,500	-	암 반	300	0.001	100
<b>경 상 북 도</b>		<b>46</b>	<b>779.2</b>	<b>779.2</b>	<b>-</b>	<b>2,605,332</b>	<b>1,876,412</b>	<b>728,920</b>	<b>-</b>				
<b>Gyeongangbuk-do</b>													
	경 주	검 단	5.2	5.2	-	39,782	31,826	7,956	-	암 반	200	0.004	150
	Gyeongju												
	안 동	마 우 실	29.1	29.1	-	24,941	19,953	4,988	-	암 반	250	0.003	150
	Andong	의 원 1	10.5	10.5	-	24,941	19,953	4,988	-	암 반	250	0.005	120

## 27. 발 기 반 정 비 Completion Status of

단위: 면적...헥타아르  
금액.....천원

시 도	시 군	수원공명	준공면적 Completed Area			사 업 비 Project Cost				시 설 구 분	직 경	채수량	심 도		
			계	전	답	계	국 고 보조금	지방비	기 타						
Province	Si and Gun	Name of Facilities	Total	Upland	Paddy Field	Total	Government Subsidy	Local Government Subsidy	Others	Irrigation Source	Diameter (mm)	Amount of Water Attained (m <sup>3</sup> /s)	Depth (m)		
영 주 Yeongju	영 주 Yeongju	의 원 2	10.5	10.5	-	24,941	19,952	4,989	-	암 반	250	0.004	120		
		건 발 1	27.7	27.7	-	40,000	20,000	20,000	-	암 반	200	0.002	214		
		건 발 2	27.7	27.7	-	40,000	20,000	20,000	-	암 반	200	0.004	217		
		건 발 3	27.7	27.7	-	40,000	20,000	20,000	-	암 반	200	0.003	205		
		건 발 4	27.7	27.7	-	40,000	20,000	20,000	-	암 반	200	0.004	141		
		건 발 5	25.0	25.0	-	40,000	20,000	20,000	-	암 반	200	0.002	140		
		건 발 6	27.2	27.2	-	40,000	20,000	20,000	-	암 반	200	0.002	190		
		한담실1	50.0	50.0	-	40,000	20,000	20,000	-	암 반	200	0.004	350		
		한담실2	40.0	40.0	-	40,000	20,000	20,000	-	암 반	200	0.003	310		
		두 산 1	28.5	28.5	-	40,000	20,000	20,000	-	암 반	200	0.003	218		
		두 산 2	28.5	28.5	-	40,000	20,000	20,000	-	암 반	200	0.002	246		
		상 주 Sangju	상 주 Sangju	두 룡	30.0	30.0	-	80,000	40,000	40,000	-	암 반	300	0.005	100
		문 경 Mungyeong	문 경 Mungyeong	상 내	16.0	16.0	-	425,000	309,760	115,240	-	암 반	250	0.003	77
				호 계	22.8	22.8	-	555,000	441,408	113,592	-	암 반	250	0.003	116
		경 산 Gyeongsan	경 산 Gyeongsan	압광5-14	8.5	8.5	-	40,000	32,000	8,000	-	암 반	250	0.004	180
				압광5-15	8.5	8.5	-	40,000	32,000	8,000	-	암 반	250	0.003	150
		의 성 Uiseong	의 성 Uiseong	송 내 1	14.3	14.3	-	64,200	51,360	12,840	-	암 반	200	0.005	120
				송 내 2	7.7	7.7	-	42,800	34,240	8,560	-	암 반	200	0.003	120
청 송 Cheongsong	청 송 Cheongsong	갈비터	15.6	15.6	-	34,100	27,280	6,820	-	암 반	250	0.002	150		
		배나무골	13.3	13.3	-	68,280	54,624	13,656	-	암 반	250	0.003	152		
		앞 들	16.3	16.3	-	51,210	40,968	10,242	-	암 반	250	0.004	157		
		세 곡	9.2	9.2	-	17,000	13,600	3,400	-	암 반	250	0.003	125		
영 양 Yeongyang	영 양 Yeongyang	원 터	54.5	54.5	-	136,667	109,334	27,333	-	암 반	250	0.003	190		
		창 마 1	8.6	8.6	-	36,800	29,440	7,360	-	암 반	250	0.002	100		
		창 마 2	8.5	8.5	-	36,800	29,440	7,360	-	암 반	250	0.002	100		
		성 마 1	10.6	10.6	-	29,000	23,200	5,800	-	암 반	250	0.002	200		
		성 마 2	10.5	10.5	-	36,800	29,440	7,360	-	암 반	250	0.002	100		
		영 덕 Yeongdeok	영 덕 Yeongdeok	새배실1	6.5	6.5	-	44,500	35,600	8,900	-	암 반	200	0.003	110
예 천 Yecheon	예 천 Yecheon	새배실2	6.5	6.5	-	44,500	35,600	8,900	-	암 반	200	0.003	100		
		진 평 1	6.3	6.3	-	19,158	12,836	6,322	-	암 반	200	0.003	150		
		진 평 2	6.3	6.3	-	19,158	12,836	6,322	-	암 반	200	0.003	150		
		초 적 1	5.5	5.5	-	19,158	12,836	6,322	-	암 반	200	0.004	150		
		초 적 2	5.5	5.5	-	19,158	12,836	6,322	-	암 반	200	0.003	240		
		성 저 1	5.5	5.5	-	19,158	12,836	6,322	-	암 반	200	0.004	150		

# 사업준공현황 (계속)

## Upland Improvement Projects(Cont'd)

Unit : Area .....ha  
Cost ...1,000 Won

시 도	시 군	수원공명	준공면적 Completed Area			사 업 비 Project Cost				시 설 구 분	직 경	채수량	심 도	
			계	전	답	계	국 고 보조금	지방비	기 타					
Province	Si and Gun	Name of Facilities	Total	Upland	Paddy Field	Total	Government Subsidy	Local Government Subsidy	Others	Irrigation Source	Diameter (mm)	Amount of Water Attained (m <sup>3</sup> /s)	Depth (m)	
경 상 남 도 Gyeongsangnam-do	봉 화 Bonghwa	성 저 2	5.5	5.5	-	19,158	12,836	6,322	-	암 반	200	0.003	150	
		구 현	16.3	16.3	-	13,230	10,563	2,667	-	암 반	75	0.002	224	
		도래기1	14.1	14.1	-	23,316	15,976	7,340	-	암 반	75	0.002	300	
		도래기2	14.1	14.1	-	23,316	15,976	7,340	-	암 반	75	0.002	300	
		도래기3	14.1	14.1	-	23,316	15,976	7,340	-	암 반	75	0.002	300	
		도래기4	14.1	14.1	-	23,314	15,975	7,339	-	암 반	75	0.002	270	
		도래기5	14.1	14.1	-	23,316	15,976	7,340	-	암 반	75	0.002	300	
	울 진 Uijin	도래기6	14.1	14.1	-	23,314	15,976	7,338	-	암 반	75	0.002	280	
		갈 전	10.5	10.5	-	40,000	32,000	8,000	-	암 반	250	0.002	180	
	<b>경 상 남 도</b>		<b>52</b>	<b>348.2</b>	<b>338.7</b>	<b>9.5</b>	<b>5,114,463</b>	<b>4,068,575</b>	<b>1,025,888</b>	<b>-</b>				
	창 원 Changwon	마 산	마 산	3.0	3.0	-	40,000	32,000	8,000	-	암 반	250	0.002	140
			마 산	3.0	3.0	-	40,000	32,000	8,000	-	암 반	250	0.002	150
			마 산	3.0	3.0	-	40,000	32,000	8,000	-	암 반	250	0.002	200
		진 주 Jinju	안 계 3	12.2	7.7	4.5	22,113	19,656	2,457	-	암 반	200	0.003	100
			상 문	5.0	5.0	-	28,800	25,600	3,200	-	암 반	200	0.003	150
			유 곡	5.0	5.0	-	28,800	25,600	3,200	-	암 반	200	0.003	100
		사 천 Sacheon	대 곡 1	7.0	4.0	3.0	37,000	29,600	7,400	-	암 반	50	0.002	165
			대 곡 2	6.0	4.0	2.0	37,000	29,600	7,400	-	암 반	50	0.002	200
		김 해 Gimhae	장 방	50.0	50.0	-	1,014,241	811,393	202,848	-	암 반	50	0.003	120
			안 곡	35.0	35.0	-	692,630	554,104	138,526	-	암 반	50	0.001	150
			안 양	39.0	39.0	-	600,143	480,114	120,029	-	암 반	50	0.002	150
가 동			30.0	30.0	-	476,836	381,468	95,368	-	암 반	50	0.002	83	
밀 양 Miryang		엄 광	3.0	3.0	-	30,000	20,640	9,360	-	암 반	50	0.003	120	
		임 고	3.0	3.0	-	30,000	20,640	9,360	-	암 반	50	0.003	138	
		단 장	3.0	3.0	-	30,000	20,640	9,360	-	암 반	50	0.003	120	
합 안 Haman		령 서 1	10.0	10.0	-	254,000	203,200	50,800	-	암 반	250	0.002	80	
		령 서 2	10.0	10.0	-	254,000	203,200	50,800	-	암 반	250	0.005	100	
		령 서 3	10.0	10.0	-	254,000	203,200	50,800	-	암 반	250	0.001	150	
하 동 Hadong	남 산	6.0	6.0	-	40,000	32,000	8,000	-	암 반	200	0.002	100		
	횡 계 1	6.0	6.0	-	40,000	32,000	8,000	-	암 반	200	0.002	100		
	횡 계 2	6.0	6.0	-	40,000	32,000	8,000	-	암 반	200	0.002	100		
	거 창	대산W-1	3.0	3.0	-	35,000	28,000	7,000	-	암 반	200	0.003	100	
Geochang	대산W-2	3.0	3.0	-	35,000	28,000	7,000	-	암 반	200	0.002	110		

## 27. 발 기 반 정 비

### Completion Status of

단위: 면적...헥타아르  
금액.....천원

시 도	시 군	수원공명	준공면적 Completed Area			사 업 비 Project Cost				시 설 구 분	직 경	채수량	심 도
			계	전	답	계	국 고 보조금	지방비	기 타				
Province	Si and Gun	Name of Facilities	Total	Upland	Paddy Field	Total	Government Subsidy	Local Government Subsidy	Others	Irrigation Source	Diameter (mm)	Amount of Water Attained (m <sup>3</sup> /s)	Depth (m)
		대산W-3	3.0	3.0	-	35,000	28,000	7,000	-	암 반	200	0.002	120
		대산W-4	3.0	3.0	-	35,000	28,000	7,000	-	암 반	200	0.003	200
		대산W-5	3.0	3.0	-	35,000	28,000	7,000	-	암 반	200	0.002	200
		대산W-6	3.0	3.0	-	35,000	28,000	7,000	-	암 반	200	0.002	130
		구산W-1	3.0	3.0	-	35,000	28,000	7,000	-	암 반	200	0.002	200
		구산W-2	3.0	3.0	-	35,000	28,000	7,000	-	암 반	200	0.001	91
		구산W-3	3.0	3.0	-	35,000	28,000	7,000	-	암 반	200	0.002	200
		구산W-4	3.0	3.0	-	35,000	28,000	7,000	-	암 반	200	0.001	120
		동해W-1	3.0	3.0	-	35,000	28,000	7,000	-	암 반	200	0.003	140
		동해W-2	3.0	3.0	-	35,000	28,000	7,000	-	암 반	200	0.002	140
		학리W-1	3.0	3.0	-	35,000	28,000	7,000	-	암 반	200	0.004	100
		학리W-2	3.0	3.0	-	35,000	28,000	7,000	-	암 반	200	0.002	200
		학리W-3	3.0	3.0	-	35,000	28,000	7,000	-	암 반	200	0.002	200
		학리W-4	3.0	3.0	-	35,000	28,000	7,000	-	암 반	200	0.004	200
		학리W-5	3.0	3.0	-	35,000	28,000	7,000	-	암 반	200	0.002	200
		학리W-6	3.0	3.0	-	35,000	28,000	7,000	-	암 반	200	0.002	185
		학리W-7	3.0	3.0	-	35,000	28,000	7,000	-	암 반	200	0.003	130
		학리W-8	3.0	3.0	-	35,000	28,000	7,000	-	암 반	200	0.003	120
		학리W-9	3.0	3.0	-	35,000	28,000	7,000	-	암 반	200	0.002	200
		학리W-10	3.0	3.0	-	35,000	28,000	7,000	-	암 반	200	0.003	200
		학리W-11	3.0	3.0	-	35,000	28,000	7,000	-	암 반	200	0.003	200
		중촌W-1	3.0	3.0	-	35,000	28,000	7,000	-	암 반	200	0.002	120
		중촌W-2	3.0	3.0	-	35,000	28,000	7,000	-	암 반	200	0.003	140
		중촌W-3	3.0	3.0	-	35,000	28,000	7,000	-	암 반	200	0.002	200
		문자W-1	3.0	3.0	-	35,000	28,000	7,000	-	암 반	200	0.004	120
		문자W-2	3.0	3.0	-	35,000	28,000	7,000	-	암 반	200	0.002	200
		문자W-3	3.0	3.0	-	35,000	28,000	7,000	-	암 반	200	0.002	200
		송변W-1	3.0	3.0	-	35,000	28,000	7,000	-	암 반	200	0.002	120
		산수W-1	3.0	3.0	-	34,900	27,920	6,980	-	암 반	200	0.002	120
<b>제 주 도</b>		<b>36</b>	<b>1,175.1</b>	<b>1,175.1</b>	<b>-</b>	<b>12,565,962</b>	<b>10,052,763</b>	<b>2,513,199</b>	<b>-</b>				
<b>Jeju-do</b>	제 주	거 도	40.0	40.0	-	1,016,000	812,800	203,200	-	암 반	250	0.009	140
	Jeju	외 도 2	30.0	30.0	-	632,000	505,600	126,400	-	암 반	250	0.012	90
		축 성	60.0	60.0	-	1,245,000	996,000	249,000	-	암 반	250	0.022	260

# 사업준공현황

## Upland Improvement Projects

Unit : Area .....ha  
Cost ...1,000 Won


시 도	시 군	수원공명 Name of Facilities	준공면적 Completed Area			사 업 비 Project Cost				시 설 구 분 Irrigation Source	직 경 Diameter (mm)	채수량 Amount of Water Attained (m <sup>3</sup> /s)	심 도 Depth (m)	
			계 Total	전 Upland	답 Paddy Field	계 Total	국 고 보조금 Government Subsidy	지방비 Local Government Subsidy	기 타 Others					
명 도 압 Seogwipo 북 제 주 Bukjeju 남 제 주 Namjeju	서 귀 포 Seogwipo	명도압	50.0	50.0	-	1,270,000	1,016,000	254,000	-	암 반	250	0.020	330	
		용강 2	60.0	60.0	-	1,010,000	808,000	202,000	-	암 반	250	0.016	208	
	중문 2	35.0	35.0	-	255,467	204,373	51,094	-	암 반	250	0.007	400		
		중문 1	25.0	25.0	-	123,749	98,999	24,750	-	암 반	250	0.009	200	
	용 흥 대 포 북 제 주 Bukjeju	북 제 주 Bukjeju	용 흥	45.0	45.0	-	106,824	85,460	21,364	-	암 반	250	0.009	160
			대 포	25.0	25.0	-	82,326	65,860	16,466	-	암 반	250	0.009	120
			F-366	20.0	20.0	-	82,507	66,005	16,502	-	암 반	250	0.012	124
			F-367	18.0	18.0	-	62,060	49,648	12,412	-	암 반	200	0.008	100
			F-368	52.5	52.5	-	154,850	123,880	30,970	-	암 반	250	0.010	220
			F-369	21.0	21.0	-	147,193	117,754	29,439	-	암 반	250	0.010	257
			F-370	43.2	43.2	-	170,542	136,433	34,109	-	암 반	250	0.010	260
			F-371	18.0	18.0	-	53,328	42,662	10,666	-	암 반	200	0.011	91
			F-372	22.3	22.3	-	166,857	133,485	33,372	-	암 반	200	0.010	90
			F-373	28.0	28.0	-	169,700	135,760	33,940	-	암 반	250	0.010	250
			F-374	60.5	60.5	-	226,816	181,453	45,363	-	암 반	250	0.011	350
			F-375	32.5	32.5	-	122,543	98,034	24,509	-	암 반	200	0.010	84
			F-376	31.1	31.1	-	172,874	138,299	34,575	-	암 반	200	0.011	70
			F-377	53.7	53.7	-	217,920	174,336	43,584	-	암 반	200	0.009	95
			F-378	50.2	50.2	-	226,817	181,453	45,364	-	암 반	250	0.012	220
			F-379	30.5	30.5	-	176,524	141,219	35,305	-	암 반	250	0.011	270
	F-380	23.4	23.4	-	100,737	80,589	20,148	-	암 반	250	0.010	140		
	F-381	34.2	34.2	-	78,117	62,493	15,624	-	암 반	250	0.008	110		
	R - 8 R - 9 S - 9 상 모 1 영 락 남 원 의 귀 한 남 신 천 난 산 표 선	남 제 주 Namjeju	R - 8	20.0	20.0	-	100,607	80,485	20,122	-	암 반	200	0.009	100
			R - 9	20.0	20.0	-	80,904	64,723	16,181	-	암 반	250	0.011	180
			S - 9	19.0	19.0	-	90,700	72,560	18,140	-	암 반	250	0.016	125
			상 모 1	45.0	45.0	-	564,000	451,200	112,800	-	암 반	250	0.009	80
			영 락	35.0	35.0	-	568,000	454,400	113,600	-	암 반	250	0.010	115
			남 원	20.0	20.0	-	510,000	408,000	102,000	-	암 반	250	0.010	80
의 귀			22.0	22.0	-	485,000	388,000	97,000	-	암 반	250	0.009	197	
한 남			18.0	18.0	-	450,000	360,000	90,000	-	암 반	250	0.010	220	
신 천			23.0	23.0	-	584,000	467,200	116,800	-	암 반	250	0.010	130	
난 산			17.0	17.0	-	501,000	400,800	100,200	-	암 반	250	0.010	120	
표 선	27.0	27.0	-	561,000	448,800	112,200	-	암 반	250	0.009	72			

여 백



# 부 록

---



**여 백**

# 농업생산기반정비사업 연혁

## History of Agricultural Land and Water Development Projects

시 대	연 대	주 요 사 항	시 대	연 대	주 요 사 항
삼국시대	100년대까지		고려·명종 18	1195.	• 상주에 공검제 축조.
백제·다루 6	33. 2.	• 남부의 주·군에서 도작 시작 (삼국사기 첫 도작기록)	고려·고종 22	1200년대	• 강화에 연안제방 축조.
	100년대			1235.	- 1231 몽고침입으로 1232개경에서 강화로 천도(~1292)
신라·일성11 (계림)	144. 2.	• 모든·군의 제방을 수축하여 전답을 개척.			- 1235 제3차 몽고침입시 해상방어용으로 연안 제방 축조함<몽고침입 30년 전쟁(1231~1259)>
	200년대		고려·고종 40	1253.	• 강화에 간척제방 축조(군량확보책).
백제·구수 9	222. 2.	• 유사에게 명하여 제방을 수축.	고려·고종 43	1256. 3.	• 강화도내 제포, 와포, 초포, 리포에 제언을 축조.
백제·고이 9	242. 2.	• 국인에게 명하여 남택에 벼를 심음			
	300년대		고려·공민 11	1300년대	
신라·홀해 21	330.	• 벽골제를 축조 제장 1800보 (김제) * <당시 백제의 영역인 벽골제에 신라가 제언을 쌓을 수 없었을 것이므로 이는 홀해왕과 동대인 백제 비류왕대의 것으로 추정됨>	조선시대	1362.	• 백문보에 의해 수차 전래(원)
	400년대		조선·태조 4	1395. 7.	• 정분의 진언에 따라 전국 주, 부, 군, 현에 권농관을 배치하고 제언을 수축케 함.
신라·늘지 13	429.	• 시제를 축조, 제장 2,170보		1400년대	
	500년대		태종 13	1413. 10.	• 행정구역을 8도로 정하고 군, 현을 개정.
신라·지중 3	502.	• 우경법 사용	태종 15	1415. 8.	• 벽골제 수축.
백제·무령 10	510. 1.	• 제방을 수축하여 유민을 정착케 함.	세종 1	1419. 2.	• 늘제수축(고부) 정전법 실시 : 전라감사 이안우가 늘제 물리지 만여결에 실시.
신라·범홍 18	531. 3.	• 유사에게 명하여 제방을 수축			
통일신라시대	600년대		세종 2	1420.	• 평안도에 수전경작 보급.
신라·신문 7	687. 5.	• 문무관에 대한 직전제 제정.	세종 2	1429. 12.	• 박서생에 의해 왜수차 전래.
	700년대		세종 23	1441. 8.	• 측우기를 비치하고 양수표를 설치.
신라·원성 6	790. 1.	• 벽골제를 증축, 전주등 7주인을 동원.	세종 24	1442. 5.	• 측우제도를 상세히 제정.
	800년대		세조 1	1455. 9.	• 판적사 낭관으로 하여금 제언사를 전담케 함.
신라·현덕 2	810. 2.	• 왕이 친히 신궁에 제사하고 사자를 보내어 국내 제방을 수축			
신라·현안 3	859.	• 제방을 수리하고 농사를 권장	성종 4	1473. 4.	• 영사 홍윤성의 제청에 의하여 합덕제 수축
고려시대	900년대		성종 5	1474. 7.	• 연안 남대지를 수축할 것을 의정
고려·광종 24	973. 12.	• 묵은밭을 개간 경작함에 따르는 수조법 제정. (개간에 주력)	성종 7	1476.	• 각도 제언 대수축
	1000년대		성종 16	1485. 10.	• 천방사업을 널리 추진할 것을 의정하고 1485. 10.15 그 취지를 각도에 하달.
고려·문종 23	1069. 7.	• 양전보수법 제정.			
	1100년대		성종 19	1488. 1.	• 이세좌의 제청에 따라 제언의 수축은 관찰사가 먼저 착공하고 뒤에 계문하도록 하여 제언사의 허가에 시일이 요하며 실기함을 없도록 함.
고려·인종 21	1143.	• 각주 제방을 수축.			
고려·인종 24	1146. 3.	• 무언에 따라 벽제를 결괴시킴.			
고려·의종	1169.	• 남대지 개축(황해도 연백군).			

시 대	연 대	주 요 사 항	시 대	연 대	주 요 사 항
성종 20	1489. 8.	• 이말의 격수기 시용.	순조 7	1807.	• 각도에 수해
연산군 8	1500년대		순조 11	1811. 9.	• 역법을 개정
중종 11	1502. 3.	• 김익경 수차시용.	순조 18	1818.	• 정약용 『목민심서』 펴냄, 방조제방 및 배수갑문 축조방법 등 수록
중종 12	1516. 6.	• 광주 태항 방축.	헌종 3	1837. 1.	• 각도 재언 수축
	1516. 7.	• 안당, 박설, 남해, 증용개, 김안국 등 제언사 부설을 의정.	철종 5	1854. 6.	• 남대지 준설
명종 1	1546. 4.	• 제주표류인 박손 등이 전습해 온 수차를 8도에 분송.	철종 5	1854.	• 혜정계 축조
	1600년대		고종 2	1865.	• 제언사 의정부에 예측
선조 35	1602. 4.	• 선천군수 강인이 수로 30리를 개설.	고종 30	1893.12.	• 전봉준 등 고부군수 조병갑에게 만석보 수세 면세 등 확정시정을 진정
인조 14	1636.	• 강화에 간척제방 "삼간포언" 축조.	고종 31	1894. 6.	• 갑오경장 시작(~1895) 신식정부조직 (궁정과 정부 분리, 탁지부로 재정일원화)
인조 21	1643.	• 황해도 사리원 재령강 연변에 김자점에 의해 간척제방 축조, 농토개척과 함께 관개시설로 "어지둔보" 설치	고종 31	1894.10.	• 청일전쟁
			고종 33	1896. 1.	• 태양력사용(음력 1895.11.17) 전국 23부를 13도로 개편
효종 1	1650. 5.	• 수차를 만들어 각도에 분송.	고종 35	1898. 7.	• 양지아문 설치
효종 1~10	1650~1659	• 강화에 간척제방 "굴곶언" 축조		1900년대	
현종 3	1662. 8.	• 제언사를 부설하고 제언사목을 발표	광무 6	1902.	• 제언사를 내장사로 개편
현종 1~15	1660~1674	• 강화에 간척제방 "대청언" 축조	광무 6	1902.10.	• 도량형규칙 공포
현종 6	1665.	• 강화에 간척제방 "장죽언"	광무 6	1904. 4.	• 지계야문을 폐지하고, 탁지부에 양지국을 설치
현종 6	1665.	• 강화에 간척제방 "장지언" 축조	광무 6	1904. 6.	• 일본공사 횡무지 개간권을 요구 (불허용됨).
숙종 1	1675.	• 제언 수축을 명함.	광무 6	1906. 4.	• 수리조합 조례공포 (탁지부령 3호)
숙종 6	1680. 1.	• 각도에서 상경한 난민으로 하여금 "강화굴간포언"을 개척.	광무 10	1907. 7.	• 국유미간지 이용법 공포(법률 제4호)
숙종 22	1696.	• 강화 간척제방 "기포언" 축조	융희 1	1908. 7.	• 국유미간지 이용법에 의한 이용허가 개시
	1700년대		융희 2	1908.	• 수리조합 설치요강 및 모범규약 공포 - 육부서부 수리조합을 비롯 4개 수리조합사업 착수(4,301 정보).
숙종 26	1700. 7.	• 수차를 각도에 분송.	융희 3	1909.	• 제언, 보의 조사
숙종 32	1706.	• 강화에 간척제방 "선두언" 축조	융희 4	1910. 3.	• 임시토지조사국 관계 제정
숙종 40	1714. 1.	• 8도에 지진	융희 4	1910. 8.	• 토지조사법 공포
숙종 41	1715. 4.	• 허원이 청나라로부터 역서 및 측량기기를 도입.	일정시대		
숙종 41	1715.	• 강화에 간척제방 "선두중언" 축조		1910. 8.29	• 한일합병
영조 2	1726. 1.	• 각도의 제도 제언을 수축		1910. 9.	• 임시토지조사국 관계 개편
영조 5	1729.	• 전국 제언수 3,527 개소		1911. 6.	• 국유미간지 이용법 시행규칙 공포
영조 16	1740. 2.	• 도량형을 교정		개정 { 1921. 2 총령 20호 1927. 11 총령 110호	
영조 38	1762.	• 합덕제 수축			
영조 44	1768.	• 남대지 준설		1912. 8.	• 토지조사령 및 동 시행규칙 공포
영조 47	1771. 1.	• 각도 재언 수축		1914. 3.	• 부, 군, 면, 폐합: 전국 317군을 12부 218군으로 함.
정조 1~24	1777~1800	• 강화 간척제방 "사곡남북언"외 21개소 축조(민간)		1917. 7.	• 조선수리조합령 및 동 시행규칙 공포 (제령 2호 및 총령 제42호)
정조 2	1778. 1.	• 제언절목(제언대장)을 작성, 전국에 배포		1918.11.	• 토지조사사업 완료
정조 2	1778.	• 합덕제 수축		1918.11.	• 임시토지조사국 관계 폐지
정조 13	1789.	• 전국인구 7,403,606명 <1,752,837호>.		1919. 3.	• 3·1 운동
정조 19	1795.	• 수언 만석지 축조.			
정조 21~23	1797~1799	• 수원 축만제(서호) 축조.			
	1800년대				
	1800~1863	• 조선팔도 지도 제작			

시 대	연 대	주 요 사 항	시 대	연 대	주 요 사 항
	1919. 4.	• 수리조합, 보조규정 공포			• 경영난 수리조합 정리계획 발표
	1919. 8.	• 조선총독부 관계 개정(농상공부를 식산국으로)			• 갱생수리조합연합회 설립 인가
	1919. 8.	• 임시 한해구제위원회 개최		1935. 7.	• 농지이주 장려 보조규칙 공포
	1920. 4.	• 산미증식계획 수립 (15개년)		1935~1936	• 조선토지개발주식회사 해산
	1920. 6.	• 토지개발 보조규칙 제정, 경지확장 및 개발에 대한 기본조사 착수			• 전북 김제에서 간척지 제염촉진을 위한 시험필지 설치(표면세척법)
	1923. 3.	• 토지개발 보조규칙 개정		1937.	• 공려수리조합 설치 개시
	1923. 3.12	• 조선공유수면매립령 공포 (개정 1927. 12, 1929. 1.)		1937.	• 경지정리사업 20개년 계획 수립 (매년 1,500ha씩 30,000ha를 20년만에 실시)
	1923.	• 전남 학파농장(민간간척지) 개발		1938. 5.	• 조선토지개발협회 설립 - 경지정리 사무처리를 대행
	1924. 6.	• 조선공유수면매립령 시행규칙 공포		1939.	• 남선일대 대한제 - 한해구제 토지개발사업 실시
	1926. 4.	• 산미증식갱신 계획 수립(14개년)		1940. 7.	• 조선수리조합 연합회 설립(조선토지개발협회 해산)
	1926. 6.	• 식산국에 토지개발과 외에 수리, 개간2과 증설		1940.	• 조선증미계획 수립
	1926. 7.	• 동양척식주식회사에 토지개발부 신설		1940.	• 농업용 지하수개발 5개년계획 수립 - 조사사업 실시
	1927. 5.	• 총독부에 토지개발부 신설 - 식산국의 토지개발, 수리, 개간 3과 이속		1941.	• 수리조합의 일부합병(전북수리조합 익육, 임익, 전익, 옥구서부 4개 합병)
	1927. 5.	• 토지개발사업 저리자금 용자에 관한 통칙		1942.12.	• 조선농지개발 영단령 및 시행규칙 공포
	1927. 7.	• 조선토지개발 주식회사 설립		1942.	• 조선증미 확충계획 수립
	1927.12.	• 조선토지개발령 공포 • 조선공유수면매립령 및 조선수립조합령 개정		1943. 3.	• 조선토지개발령 시행규칙 개정 - 긴급 소류지사업 실시
		• 조선토지개발령 시행규칙 공포		1943. 3.	• 조선토지개발령 시행규칙 개정 - 긴급 소류지사업 실시
	1928. 7.	• 조선토지개발령 및 동 시행규칙 시행			• 미군정청 행정기구 정비 (중앙 : 농무국 - 토지개발과 각도 : 농산국 - 토지개발과)
	1928.11.	• 개간, 간척지 이주장려 보조규칙 제정 (개정 1942. 12.314호)		1945.10. 9	• 조선농지개발영단 수습 착수(기능부활)
	1929. 3.	• 토지개발 보조규칙 개정		1945.12. 6	• 미군정청 개간조사계획 발표
	1929.11.	• 경지확장, 개발에 관한 기본조사 완료		1945.12. 8	• 조선수리조합 연합회 재건(기능부활)
	1930. 3.	• 총독부 농사시험장 김제간척출장소 설치		1946. 5. 8	• 일본인 소유 간척공사를 조선수리조합 연합회에 이관
	1930. 4.	• 소규모 토지개발사업 장려		1946.10.21	• 수리제도 심의회 개최
	1930.	• 일본인 토지회사인 불이흥업주식회사에서 전북익산군에 50ha 경지정리 실시		1946.11.12	• 전국 수리조합 대회개최
	1931. 5.	• 동양척식주식회사 토지개발부를 폐지하고 그 대행사업을 조선토지개발주식회사에 인계		1947. 1.15	• 수리제도 심의회 및 전국수리조합대회 결의에 의하여 토지개발제도 개혁안과 사업실시 적극화 방안을 과도입법위원회 청원
	1932. 7.	• 총독부 관제중 토지개발부 및 입업부를 폐지하고 농림국을 신설, 농무, 토지개발, 수리, 입정, 입업 등 5과를 설치		1947. 7.29	• 1947년도 수리자금 장기채 수련에서 전대개시
	1934. 4.	• 조선농지령 공포		1948. 3.19	• 중앙토지행정처 설치
	1934. 6.	• 산미증식계획에 따른 토지개발사업 중지 공포		1948. 3.22	• 귀속농지에 대한 수리공사를 수련에서 시행토록 과도정부지시
	1935. 4.	• 68개 불량수리조합 정리 착수			
	1935. 5.	• 조선수리조합령 시행규칙 개정			

시 대	연 대	주 요 사 항	시 대	연 대	주 요 사 항
제1공화국	1948. 3.31	• 갱생수리조합 연합회를 조선수리조합연합회에 합병	제3공화국	1961. 5.21	• 농어촌 고리채 정리법 공포
	1948. 7.	• 정부조직법 제정<농림부 농지국 농지개발과 각도 농림국 농지개발과>		1961. 6. 5	• 대한수리조합연합회 및 수리조합 평의회 기능 정지
	1948. 8.15	• 대한민국 정부수립 선포		1961. 8. 9	• 귀농정착사업 실시 - 도시실업자의 영농정착
	1949. 2. 1	• 조선수리조합연합회 각도지부 재편성		1961. 8.31	• 수리조합 합병에 관한 특별조치법 공포
	1949. 6.18	• 조선수리조합연합회를 대한수리조합연합회로 개칭		1961. 9.12	• UN 특별기금에 의한 간척 및 개간조사사업 협정체결(정부-FAO-UN 특별기금 기구)
	1950. 3.25	• 농지개혁법 시행령 공포		1961.11.20	• 대한수련 동력경운기 40대 도입, 한강, 대저수리조합 등에 배부
	1950. 4.28	• 상동법 시행규칙 공포		1961.12.12	• 전국 수리조합 통합
	1950. 6. 1	• 대한농지개발영단을 대한수리조합연합회로 이관, 운영할 것을 유지(대통령)		1961.12.19	• 공유수면관리법 공포(국토건설청 관리)
	1950. 6.25	• 6.25 동란 반발		1961.12.31	• 토지개발사업법 공포
	1952. 4.12	• 농지개혁사업 특별회계법 공포		• 농지개혁사업 특별회계법 폐지	
	1952. 8. 5	• 제2대 대통령선거(직선) <대통령 이승만, 부통령 함태영>		1962. 1.11	• UN 특별기금에 의한 개간·간척조사사업 착수
	1952.10. 3	• 수리조합비 물납제 실시		1962. 1.13	• 제1차 경제개발5개년계획 발표
	1953. 3.10	• 수리제도 심의회 개최		1962. 1.21	• 대한수리조합연합회를 토지개발조합연합회로 개칭
	1953. 6.30	• 식량증산 및 수리시설 복구를 위한 원조협정 체결(정부-수련-UNKRA-UN군 총사령부)		1962. 2.22	• 개간촉진법 공포
	1953. 7.27	• 휴전협정 체결		1962. 3.10	• 토지개발사업법 시행령 공포
	1954. 8. 1	• 수리조합 일시차입금 취급업무 식산은행에서 저축은행으로 이관		1962. 3.24	• 개간촉진법 시행령 공포
	1956.12. 8	• 한국 토지개발사업 10년사 간행		1962. 3.27	• 공유수면매립법 시행령 공포
	1957.12.27	• 농업증산 5개년 계획 수립 (국무회의 의결)		1962. 6. 2	• 토지개발사업법 시행규칙 공포
	1957.	• 해방후 처음으로 정부예산에 의한 개간사업 시작		1962. 8.22	• 토지개발사업 보조금 교부규칙 공포
	1958. 1. 7	• 토지개발사업 보조규칙 제정		1962.11.26	• 상동 교부세칙 공포
	1958. 1.	• 대소지구 설치사업(수리사업) 계속공사에 대한 준공 3년계획 수립		1962.12.24	• 공유수면매립법 시행규칙 공포
	1958. 1.	• 제2차 농업증산 5개년계획 수립		1962.12.28	• 토지개발조합연합회에 부정공사처리위원회 설치
	1958. 6.30	• 수리자금 융자업무 산업은행에서 농업은행으로 이관		1963. 3. 5	• 토지개발사업 장기채정리 특별조치법 공포
1958.10. 1	• 간척지 개발자금 DLF 차관 1,350만불을 부흥부에 요청	1963. 3.15	• 동진강 수리간척공사 기공(건설부-토련)		
1959. 7. 1	• 산지개간사업계획 한미간 합의	1963. 6.11	• 토지개발사업 장기채정리 특별조치법 시행령 공포		
1959. 7.22	• 공유수면매립 분배요령 시달(농림부)	1963.12. 5	• 방조제 관리법 공포		
1959.10.	• UN 특별기금에 의한 간척개간사업 지원 요청	1964. 1.23	• 계단식 개간계획 한미협정(USOM처장-농림부 장관)		
1960. 2. 8	• 농림부 농경지 확장 5개년 계획 수립	1964. 5.25	• 대한 농지개발 영단 청산등기 완료		
1960.12.29	• UN 특별기금에 의한 간척조사사업 계획 동의 국회 통과(개간계획 1961.5. 통과)	1964. 5.	• 공유수면매립법 1차 개정(헌법 개정에 따른 권력구조변경)		
1961. 5.16	• 5.16 군사혁명	• 식량증산 범국민운동 전개			
		1964.	• 경북도 자체사업으로 경지정리사업 시작		
		1964. 2~	• 경기·강화지구에서 간척제염효과 시험 실시(배수로의 깊이 및 간격별)		
		1966. 말			

시 대	연 대	주 요 사 항	시 대	연 대	주 요 사 항
제4공화국	1965. 3.12	• 경지정리사업 기본계획 수립-사업시행 • 식량증산 7개년계획 수립		1974. 5.22	• 평택지구, 아산, 남양방조제 준공식
	1965. 7. 9	• 전천후 농업용수원 개발계획 발표		1974.11.	• 계화도지구 착공
	1965. 9.17	• 전천후 농업대책위원회 규정 공포		1974.12.	• 경주지구 착공
	1965.	• 정부예산에 의해 처음으로 경지정리사업 시행		1974.12. 8	• 농지확대개발 촉진법 확정(국회 미통과) • 대통령 농업진흥공사에 농지확대개발기술단 설치를 지시
	1966. 4.11	• 방조제 관리법 시행령 공포		1974.12.26	• 창녕 및 삼교천지구 OECF 차관협정 체결
	1966. 7.29	• 제2차 경제개발 5개년계획 발표 (1967~1971)		1974.12.27	• 임진지구 ADB 차관협정 체결
	1966. 8.	• 공유수면매립법 2차 개정 <매립면허권 건설부장관 일원화>		• 농업진흥공사에 농지확대개발기술단 발족	
	1967. 1.	• 개간촉진법을 농경지조성법으로 대체		1974.12.	• 계화도지구 한일차관협정 체결
	1967. 3.	• 월남군에 한국농업사절단 파견(기술협력)		1975. 4.11	• 농지확대개발촉진법 공포
	1968.	• 미면간척지 방조제 준공		1975. 7.22	• 상동법 시행령 공포
	1968. 8.26	• 지하수 개발단 발족		1975. 9.17	• 상동법 시행규칙 공포
	1969. 2.15	• 지하수 개발공사 발족		1975. 9.24	• 임진지구 착공
	1969. 5.23	• 금강, 평택지구 IBRD 차관협정 체결		1976. 3.	• 아산개발사업 IBRD 새마을 차관협정 체결(4,100천\$)
	1969. 8.14	• 방조제관리법 시행규칙 공포(농림부령)		1976. 8.	• 미호천지구 차관협정체결(29,000천 \$)
	1969.10.25	• UNDP 한국 관정식 관개사업 지원협정 체결		1976.10.14	• 영산강지구 4개댐 준공식
	1970. 2. 7	• 농업진흥공사 발족(토지개발조합연합회 해체)		1976.10.25	• 창녕지구 착공
	1970. 2.12	• 금강·평택지구 착공		1976.12.29	• 남강지구 차관협정 체결
	1970. 4.10	• 금강·평택지구 WFP양곡 무상원조지원 협정체결(소맥분 67,301톤, 통조림 4,206톤)		1977. 1.	• 아산개발사업 소유주 개발에서 국가직 접개발로 전환(시·군시행주체에서 농업진흥공사 시행주체로 바뀜)
	1971. 3.23	• 금강·평택지구 기공식		1977. 2.	• 영산강 II단계 개발 IBRD 차관협정 체결
	1971. 5.	• 영산강 I 단계사업 IBRD 최종평가		1977. 3.	• 한일경제협력 실무진 서남해안 간척농지개발 현지답사
	1971. 9.28	• 사단법인 농지개발협회 설립		1977. 4.13	• 삼교천지구 기공식
	1972. 2. 2	• 영산강 I 단계사업 IBRD 차관 협정 체결		1977. 8.17	• 미호천지구 착공
	2.28~12.31	• 아산개발(콩단지) 4개지구 603ha 개발		1977. 8.31	• 낙동강지구 ADB 차관협정 체결
	1972. 9.	• 한일각료회의-계화도 및 삼교천 지구 차관협의 (확정)		1977.11~12	• 대호지구 타당성조사(일본 San yu 용역단)
	1972. 12.	• 공유수면매립법 3차개정(비상각의)-농업 목적의 경우 외곽공사 완료후 농림부장관에게 이관 규정 신설(내부개답)		1977.11.18	• 남강지구 착공
	1973. 4.	• 영산강 I 단계 4개댐 착공		1977.12.	• 영산강 방조제 착공
	1973. 7. 1	• 계화도지구 건설부로부터 농수산부로 사업이관		1977.12.	• 계화도 내부개답 준공
	1973. 7.	• ADB 새마을조사단 남강지구 개발협의		1978. 1.20	• 영산강 II단계 하구연 공사 착공
	1973. 9.24	• 농지개발협회를 농지개발연합회로 개칭		1978. 1.	• 논산지구 개발 IBRD 차관협정 체결
	1973.11.23	• 전북 고창지구 대단위 콩단지 개간 시작		1978. 4.24	• 공법인 농지개발조합연합회 설립
	1973.12.	• 평택지구, 아산, 남양 2대 방조제 준공 • 제7차 한일각료회의-창녕지구 새마을 경제협력사업 협의		1978.12.	• 대호지구 개발 일본 OECF 차관협정 체결
	1974. 1.	• 경주지구 개발 IBRD 차관협정 체결		1978.12.21	• 서남해안간척 김포 및 서산 A·B지구 세부조사 실시
				1978.12.25	• 대호지구 OECF 차관협정 체결
				1979. 1.	• 채소 주산단지 지하수개발사업 착수

시 대	연 대	주 요 사 항	시 대	연 대	주 요 사 항
제5공화국	1979.10.	• 낙동강지구 착공	제6공화국	1987. 1.30	사업별로 보조금 신청 • 농림수산업 구조개선 본격추진 - 농지구입자금 지원 개시 - 이양, 수확기 중심 기계화 촉진 - 경지정리:산간지대까지 확대 실시
	1979.10.26	• 삼교천지구 하구언(삼교천) 준공식		1987. 3.16	• 농어가 부채경감 대책 확정 - 총 2조원 투입 년간 2,500여억원 부담 경감
	1979.12.	• 논산지구 착공		1987. 7.18	• 농어촌 지역개발 기금 신설 - '87 기금조성:2,500억원
	1980. 1.	• 전국 원예주산단지 용수개발사업 실시 (지하수 위주)		1987.10.	• 농어촌 종합개발의 추진계획 수립과 시행 의무가 헌법에 명시됨(헌법 제123조12항)
	1980.10.25	• 수리시설 내한능력조사 착수(농진공)		1987.12. 9	• 농어촌 경제활성화 종합대책 발표 - 특별상호 금융이자율을 14.5%에서 10% 로 경감 - 농수산 중장기 자금:5년 거치 7년 균분 상환(년리 8%) - 농업 기반조성사업의 농민 부담경감 - 대중규모 수리시설 사업비를 '88부터 현행 70~85%를 전액 국고보조로 함. • 농조조합비:반당 벼 23.7kg에서 10kg으로 • 경지정리사업 - 국고보조율 80%에서 90%로 - 국민부담율 20%에서 10%로
	1983.12. 5	• 금강하구언 기공식		1987.12.12	• 새만금지구 농업간척사업 시행
	1985. 1.	• 국유재산 및 농지개발시설부지 실태조사 (전국 1.1~7.31)		1988. 2.17	• 농촌근대화촉진법 시행규칙 개정입법 예고 - 농지구입자금 지원 개시 - 이양, 수확기 중심 기계화 촉진 - 경지정리:산간지대까지 확대 실시
	1985. 8.12	• 방조제 관리법 시행령 개정 (관리대행자 <제4조> 농조→농조 또는 시군)		1988. 6.27	• 긴급 가뭄대책 비상령 발동 - 인력동원:414천명 - 양수기:418천대 - 송수호스:44.5천km - 하상굴라:1,869개소 개발 - 들샘:1,816개소 개발
	1985.12.30	• 농업용수개발사업 측량설계 및 공사감 독비 효율조정(공사감독비 대상: 계약 금액→예정가격)		1988. 8.26	• 지역 농업종합개발사업 추진계획 수립 - 읍·면을 1개 개발단위로 입지적·지대 적 특성을 고려 종합개발계획을 수립 - 단위 농협이 중심된 지역 농업종합개발 위원회를 구성 농어민 스스로가 수립 - 1면당 15억을 3개년에 걸쳐 지원 ('89년에는 100개면에 700억원 지원)
	1985.11.	• 농어촌지역 종합개발사업 3개 시범지역 사업 착수		1989. 4. 1	• 농지개발조합 육성에 관한 특별조치법
	1986. 3. 5	• 농어촌 종합대책 발표 - 농어촌종합개발방식과 지역별 예산편성 방식 도입 - 농조수리시설 개보수사업 지원을 변경 (용자 70% 자부담 30%→국고 70% 용자 30%) - 장기채 반당 15kg 초과분 납부연기→ 장기채와 특별조합비를 합쳐 반당 15kg 초과분 납부 연기 - 방조제 수축사업 지원을 변경 (국고 80% 자부담 20%→국고 80% 용자 20%) - 농지제도 등 농어촌개발에 따르는 각종 제도 개선			
	1986. 5. 6	• 물관리 지침시달			
	1986. 5.31	• 농수산부 직제개편-농지국을 농어촌개발 국으로 개칭(지정과, 수리과, 개량과, 조 성과, 특정지역개발과→종합개발과, 농 지과, 수리과, 개량과, 조성과, 특정지역 개발과)			
	1986.11.10	• 농수산부 훈령 641호로 농지개발시설 관 리규정 제정 - 농업진흥공사에 수리시설관리단을 설 치토록 함.			
1986.12.	• 보조금관리법을 『보조금의 예산 및 관 리에 관한 법률』로 개정 - 농어촌 지역 종합개발사업 예산은 개별				



시 대	연 대	주 요 사 항	시 대	연 대	주 요 사 항
		<ul style="list-style-type: none"> <li>개정</li> <li>- 농지개량조합비 인하(10kg-5kg)</li> </ul>			<ul style="list-style-type: none"> <li>- 정주생활권 개발</li> <li>- 농어민 직업훈련</li> </ul>
	1989. 4.28	<ul style="list-style-type: none"> <li>• 농촌근대화 촉진법 개정</li> <li>- 농지개량조합연합회 회장 및 조합장 직선제</li> <li>• 농어촌발전 종합대책 발표</li> <li>- 농어촌진흥공사 및 농지관리기금 설치</li> <li>- 농지 장기임대와 공동영농조직제도 도입</li> <li>- 농업진흥 권역의 설정 운용</li> <li>- 농수산업 구조 조정기금의 설치</li> <li>- 농의소득원 개발 촉진</li> <li>- 농어촌 정주권 개발</li> </ul>		1990. 7.14	<ul style="list-style-type: none"> <li>• 농정 민생관련 3개 법안 개정</li> <li>- 농업재해대책법</li> <li>- 수산업법</li> <li>- 한국마사회법</li> </ul>
	1989. 6.30	<ul style="list-style-type: none"> <li>• 농어가 부채 경감 대책 시행</li> <li>- 영농, 영어, 양축자금 금리인하(8%-5%)</li> </ul>		1990. 9.10	<ul style="list-style-type: none"> <li>• 농어촌 문제와 대책 발표</li> <li>- 제도의 개선</li> <li>- 농·수·축협, 농수산물유통공사의 기능 재정립</li> <li>- 농수산물 수입개방 대응 방안 강구</li> <li>- 농어촌 투자재원 확보와 지방자치단체의 농정활동 강화</li> </ul>
	1989. 8.19	<ul style="list-style-type: none"> <li>• 농지확대개발촉진법 시행령 개정안 입법 예고</li> <li>- 야산개간 등 개발농지의 전용 허가절차 간소화</li> <li>- 개발농지 전용 허가서 10ha 이상인 경우 국무회의 심의</li> <li>- 농어촌소득원개발사업을 목적으로 전용시는 15ha 이상인 경우 국무회의 심의</li> <li>- 개발농지 전용 허가권 시도 지사에 위임</li> </ul>		1990. 12. 1	<ul style="list-style-type: none"> <li>• 농어업 총 조사 실시</li> </ul>
	1989. 9. 4	<ul style="list-style-type: none"> <li>• 농촌개발사업 관리에 관한 국제 Workshop 개최</li> <li>- 주최:한국농촌경제 연구원</li> <li>- 참가국:아시아 9개국, 아프리카 6개국</li> <li>- 참가국제기구:UNESCO, AARRO</li> </ul>		1990. 12.31	<ul style="list-style-type: none"> <li>• 농어촌발전 특별조치법 시행규칙 제정 공포(농림수산부령 제1060호)</li> </ul>
	1989.10. 4	<ul style="list-style-type: none"> <li>• 농어촌관련 2개법(안) 당정협의</li> <li>- 농어촌 발전 특별조치법</li> <li>- 농어촌진흥공사 설립 및 농지관리기금 설치법</li> </ul>		1991. 1. 5	<ul style="list-style-type: none"> <li>• 농어촌진흥공사 및 농지관리기금법 시행규칙 확정</li> </ul>
	1990. 3.16	<ul style="list-style-type: none"> <li>• 농어촌발전특별조치법 국회 통과</li> </ul>		1991. 2.28	<ul style="list-style-type: none"> <li>• 전국 경지정리 실태 및 예정지 조사실시</li> <li>- 조사대상:논, 밭 2,109천ha</li> </ul>
	1990. 4. 7	<ul style="list-style-type: none"> <li>• 농어촌진흥공사 및 농지관리기금법 공포(법률 제4229호)</li> </ul>		1991. 3. 2	<ul style="list-style-type: none"> <li>• 농어촌발전 특별 조치법 시행령 개정</li> <li>- 양축시설을 위하여 신고만으로 전용할 농지면적:1,500㎡에서 3,300㎡로 상향</li> <li>- 농지관리위원회에 5인이내의 소위원회 구성, 운영가능</li> </ul>
	1990. 4.23	<ul style="list-style-type: none"> <li>• 농어촌진흥공사 및 농지관리기금법 시행령 공포</li> <li>- 공사의 사업시행 계획수립</li> <li>- 농지개발, 농지관리기금의 융자한도, 조건</li> <li>- 농지관리기금의 보조사업과 보조금의 범위</li> </ul>		1991. 8.30	<ul style="list-style-type: none"> <li>• 농지종합정비 시범사업 실시</li> <li>- 1도 1지구 총 8지구 1,533ha에 대하여 경지종합 정비 시범사업 실시</li> <li>- 경지정리사업의 필지규모를 3,000~9,000평으로 대구획화</li> </ul>
	1990. 7. 2	<ul style="list-style-type: none"> <li>• 농어촌진흥공사 발족</li> <li>- 자본금 1조원 정부 출연</li> <li>- 농어촌 구조개선사업</li> </ul>		1991.12.26	<ul style="list-style-type: none"> <li>• 농지확대개발 촉진지역 고시해제</li> <li>- 농지확대개발 촉진지역 148지구 13,867ha 고시해제</li> </ul>
				1992. 1.28	<ul style="list-style-type: none"> <li>• 농업생산기반조성 및 농어촌정주생활권 개발</li> <li>- 농업용수개발사업 확대:62천ha개발</li> <li>- 농어촌용수개발사업:50지구 신규개발 착수</li> <li>- 경지정리사업 시행:30천ha</li> <li>- 경지종합정비사업:8지구(870ha)개발</li> <li>- 배수개선정비사업:28천ha</li> <li>- 농어촌 정주생활권 개발사업</li> <li>· 대 상:137개면</li> <li>· 사업비:1,318억원</li> </ul>

시 대	연 대	주 요 사 항	시 대	연 대	주 요 사 항	
문민정부	1992.10.28	<ul style="list-style-type: none"> <li>· '92가을착수 경지정리사업 계획시달</li> <li>- 규모:436지구, 20천ha</li> <li>- 사업비:4,204억원</li> <li>- 사업시기</li> <li>· 착공:1992. 11.</li> <li>· 완공:1993. 5.</li> </ul>	국민의 정부	1994.12.22	<ul style="list-style-type: none"> <li>5천 ha의 경지재정리사업 신규 추진</li> <li>· 농어촌정비법 제정(법률 제4823호)</li> <li>- 농수산업 및 농어촌을 체계적 종합적으로 정비, 개발하여 농수산업의 경쟁력 향상과 농어촌생활환경 개선을 촉진</li> <li>· 농업생산기반정비사업</li> <li>· 수산업생산기반조성사업</li> <li>· 농어촌생활환경정비사업</li> <li>· 농어촌휴양자원개발 사업 및 한계농지 등의 정비사업</li> </ul>	
	1992.12.24	<ul style="list-style-type: none"> <li>· 농업진흥지역 지정고시</li> <li>- 지정면적:1,008천ha</li> <li>- 농업진흥지역에 농업생산기반시설 우선 시행</li> </ul>		1995. 6. 9	<ul style="list-style-type: none"> <li>· 금강(II)지구 대단위농업개발사업 나포 양수장 준공 및 통수식</li> </ul>	
	1993. 1.21	<ul style="list-style-type: none"> <li>· '93 농림수산부 주요업무 계획</li> <li>- 진흥지역의 경지정리는 자부담 10%면제</li> <li>- 집단마을 정비사업으로 농어촌 생활환경 개선</li> </ul>		1995.12. 1	<ul style="list-style-type: none"> <li>· 농어업 총조사 실시</li> <li>- 농어업전반에 관한 실태를 파악, 세계화 농정의 추진 및 지역농정 수립에 필요한 기초자료제공</li> <li>· 기간:95. 12. 1~12. 22(22일간)</li> <li>· 대상:전국의 농어가 및 농어촌</li> <li>· 방법:조사원이 직접 방문조사</li> </ul>	
	1993. 5.18	<ul style="list-style-type: none"> <li>· 농어촌발전특별조치법 개정</li> <li>- 농림어업구조개선을 위한 기틀 마련</li> <li>- 농업진흥지역안의 농지소유상한선을 10ha로 확대</li> <li>· 시장, 군수가 농지매매 증명을 발급한 경우 농지 20ha로 소유 허용</li> </ul>		1995.12.29	<ul style="list-style-type: none"> <li>· 농지개량조합법 제정 공포</li> <li>· 농지개량조합 설립근거</li> <li>· 농지개량조합 자립육성 금고 설치</li> </ul>	
	1993. 7. 2	<ul style="list-style-type: none"> <li>· 신농정 5개년계획 확정</li> <li>- 진흥지역내의 경지정리안된 논 17만 4천 ha 경지정리 완료</li> </ul>		1996. 1. 1	<ul style="list-style-type: none"> <li>· 농지법 시행</li> </ul>	
	1993.12.31	<ul style="list-style-type: none"> <li>· 우루과이라운드 농산물 협상 타결</li> <li>- 농산물에 대한 예외없는 관세화 원칙 반영</li> <li>- 모든 농산물의 관세 및 관세상당치를 양허하여 감축</li> <li>- 최소시장 접근 및 현행시장 접근 인정</li> <li>- 일정한 허용기준에 합치하는 경우를 제외한 모든 국내보조금에 대한 감축</li> <li>- 쌀 관세화에 의해 수입자유화 유예('95~2004)</li> </ul>		1996. 1.20	<ul style="list-style-type: none"> <li>· 농촌용수개발 10개년계획 수립</li> </ul>	
	1994. 4. 5	<ul style="list-style-type: none"> <li>· 농업생산기반정비사업 조사설계 및 공사 감리업무 개방</li> <li>- 농진공, 농조연 등 시행에서 민간업체가 참여하는 경쟁입찰제로 변경</li> <li>· '95.1.1일 이후:사업량의 25% 개방</li> <li>· '96.1.1일 이후:사업량의 50% 개방</li> <li>· '97.1.1일 이후:사업량의 75% 개방</li> <li>· '99.1.1일 이후:사업량의 100% 개방</li> </ul>		1996. 3.15	<ul style="list-style-type: none"> <li>· 금호방조제 도로 개통</li> </ul>	
	1994.11.15	<ul style="list-style-type: none"> <li>· 일반경지정리 및 경지재정리사업 신규 추진</li> <li>- 2004년까지 902천 ha의 일반경지정리와 200천 ha의 대규모 경지재정리사업 완료</li> <li>- '94년에는 27천 ha의 일반경지정리와</li> </ul>		1996. 8. 8	<ul style="list-style-type: none"> <li>· 수리시설 개보수·보강 개발사업 토론회 개최</li> </ul>	
					1996.11. 6	<ul style="list-style-type: none"> <li>· 영암·금호방조제 준공</li> </ul>
					1997. 2. 1	<ul style="list-style-type: none"> <li>· 농산물 생산자를 위한 직접지불제시행 규정(대통령령)제정</li> <li>· 약수매제 시행을 위한 양곡관리법 개정</li> </ul>
			1997.10.24	<ul style="list-style-type: none"> <li>· 홍보지구 보령 방조제 끝막이 성공</li> </ul>		
			1998.10. 8	<ul style="list-style-type: none"> <li>· 대호환경농업 시범지구 지정</li> <li>- 정부와 UNDP는 환경친화적 농업분야의 기술협력에 관한 협약을 체결하고 대호 환경농업 시범지구를 친환경적 간척지 개발 및 이용모델로 개발 추진</li> </ul>		
			1999. 2. 5	<ul style="list-style-type: none"> <li>· 농업기반공사 및 농지관리기금법 공포(법률 제5759호)</li> <li>- 농업기반정비사업 및 농업기반시설의 관리와 관련하여 유사·중복 기능을 수행하고 있는 농어촌진흥공사, 농지개량조합, 농지개량조합연합회 등 3기관을 통합하여 농업기반공사를 설립</li> </ul>		

## 정부간행물 판매센터 안내

판 매 센 타 명	주 소	전 화
1) 경제자료안내실(과천)	(427-760) 경기도 과천시 중앙동 1, 정부 제2청사 안내동	502-2312
2) (주) 교보문고	(110-120) 서울시 종로구 종로 1가	3973-628
3) (주) 종로서적	(110-122) 서울시 종로구 종로 2가 84-9	732-2331
4) (주) 을지서적	(100-101) 서울시 중구 을지로 2가 9-1 내외빌딩 지하	757-8991
5) 프레스센터 정부간행물 판매센터	(100-101) 서울시 중구 태평로 1가 25	734-6818
6) 태평서적센터	(100-102) 서울시 중구 태평로 2가 58-2	777-7551
7) (주) 동화서적	(135-080) 서울시 강남구 역삼동 821-1	555-7312
8) (주) 서울문고	(135-090) 서울시 강남구 삼성동 159-1 무역센터 지하 아케이드내	553-3038
9) 영광도서	(614-030) 부산시 부산진구 부전동 397-55	816-9500
10) 대한서림	(400-180) 인천시 중구 인현동 21-3	762-7337
11) 누리문고	(501-012) 광주시 동구 금남로 3가 12-3	228-2727
12) 대훈서적	(300-160) 대전시 중구 선화2동 137-9	254-7007
13) 교학사	(442-021) 경기도 수원시 팔달구 팔달로 3가 80-2	251-3929
14) 문학사	(380-020) 충북 충주시 성서동 79-7	847-2819
15) 문광사	(314-050) 충남 공주시 중동 218	858-2600
16) 대한서림	(570-120) 전북 익산시 중앙동 3가 7	852-7700
17) 일광서점	(540-060) 전남 순천시 행동 65-12	753-4414
18) 학원사	(791-040) 경북 포항시 북구 남빈동 415-11	247-3396
19) 학원사	(631-460) 경남 마산시 합포구 동성동 258-1	246-4510
20) 학생서림	(690-180) 제주시 노형동 2612-8	742-0727

통계청 승인 간행물 : 311-01호

---

### 농업생산기반정비사업통계연보(2000년판)

발행일 : 2000년 10월 일  
발행 : 농림부 · 농업기반공사  
편집 : 농업기반공사 영농규모화사업처  
(경기도 안양시 안양우체국 사서함 12호)

### Yearbook of Agricultural Land and Water Development Statistics 2000

Published in October 2000  
Publication : Ministry of Agriculture & Forestry  
Korea Agricultural & Rural  
Infrastructure Corporation  
Editing : Korea Agricultural & Rural Infrastructure  
Corporation  
P.O Box 12, Anyang-si,  
Gyeonggi-do, Korea

---

인쇄 : 일영문화사 ☎ (031)422-1459