

농업생산기반정비사업통계연보

YEARBOOK OF AGRICULTURAL LAND AND WATER
DEVELOPMENT STATISTICS

1999

농 립 부
농 어 촌 진 흥 공 사

MINISTRY OF AGRICULTURE & FORESTRY
REPUBLIC OF KOREA
RURAL DEVELOPMENT CORPORATION



머 리 말

본 통계연보는 농업생산기반정비사업에 관한 사항을 조사한 결과 보고서로 1955년 창간된 이래 이번에 마흔 네 번째 발간에 이르게 되었습니다.

본 연보는 농업생산기반정비사업에 대한 실태를 파악하여 합리적이고 효율적인 정책수립과 이 분야 연구를 위한 기초자료를 제공하는데 목적이 있습니다.

이번 호를 편집함에 있어서 이용자 여러분의 편의를 도모하고 아울러 주요사항의 변화를 일목요연하게 파악할 수 있도록 연도별 수리답 면적의 변화추세 등 주요항목을 도표화하여 수록함으로써 보다 충실한 통계연보가 되도록 노력하였습니다.

국민경제의 발전에 따라 날로 다양화, 세분화 되어가고 있는 통계수요에 부응할 수 있도록 본 통계의 질적 개선과 향상을 위하여 꾸준한 노력을 기울여 왔습니다만 아직도 미흡한 부분이 없지 않을 것으로 사료됩니다. 이 점 이용자 여러분의 아낌없는 조언과 지도편달이 있으시기를 바라마지 않습니다.

본 통계연보가 이 분야에 관심있는 여러분들의 연구와 업무에 많은 도움이 되시기를 바라며 조사·발간과정에서 협조하여 주신 관계자 여러분에게 진심으로 감사를 드립니다.

1999. 10.

농 립 부 농촌개발국장

손정우

PREFACE

The Yearbook of Agricultural Land and Water Development Statistics (YALWDS), the 44th edition since 1955, was prepared to provide basic data for more reasonable and efficient policy making in the area of land and water development.

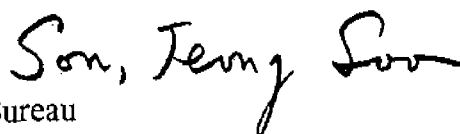
In this edition, we endeavored to make the Yearbook that would be convenient to our users. In addition, the graphs of main items including the Change of Irrigated Paddy Field Area by Year were incorporated in order for better understanding of the subject matters.

We wish users to be assured that we have exerted our full efforts to improve the quality of this YALWDS in line with the growing interest in and demand for various and subdividable statistical yearbooks in proportion to the development of the national economy. In this regard, we welcome and would greatly appreciate any comments or suggestions that you may have concerning future editions of this Yearbook.

We hope that this book will continue to serve as a valuable reference source to those who are interested in this field. We also wish to express our sincere appreciation to the personnel who have contributed to the investigation and the publication of this YALWDS.

October, 1999

Director General
Rural Development Bureau
Ministry of Agriculture and Forestry



차 례 CONTENTS

Ⅰ. 조사개요

OUTLINE OF SURVEY

1. 조사목적	Purpose of the Survey	9
2. 조사연혁	History of the Survey	9
3. 조사기관	Survey Organization	9
4. 조사기준일 및 조사대상기간	Reference Date and Period of Survey	9
5. 조사방법	Survey Method	9
6. 조사항목	Survey Items	9
7. 용어해설	Terms and Glossary	9

Ⅱ. 도 표

FIGURES

Ⅲ. 통 계

STATISTICS

요 약	Summary	21
1. 국토이용면적	Utilization of National Land Area	27
2. 시도별 경지면적	Cultivated Land Area by Province	28
3. 수리상태별 답면적	Paddy Field Area by Irrigation Conditions	29
4. 수리시설별 답면적 현황	Paddy Field Area by Irrigation Facilities	30
가. 시도별	A. By Province	30
나. 시군별	B. By Shi and Gun	46
5. 주수원공 관개규모별 수리시설 현황	Size of Irrigated Area by Kind and Number of Main Facilities	250
6. 준공년도별 수리시설 현황	Status of Irrigation Facilities Completed by Year	266
7. 수리시설별 제원 현황	Number, Capacity and Irrigation Area by Facilities	282
가. 총 괄	A. Summary	282
나. 시군관할	B. By Shi and Gun	294
다. 농조관할	C. By FIA (Farmland Improvement Associations)	306
8. 저수지 유효저수량 규모별 개소 수	Number of Reservoirs by Effective Storage Capacity	312
9. 저수지 제당높이별 유효저수량	Status of Reservoirs by Dam Height and Effective Storage Capacity	324
10. 양(배)수장 마력 규모별 개소 수	Number of Pumping and Drainage Stations by HP	340
가. 총 괄	A. Summary	340
나. 시군관할	B. By Shi and Gun	344
다. 농조관할	C. By FIA	348

11. 사설수리시설물 현황	Status of Private Irrigation Facilities	376
12. 방조제 현황	Status of Sea Dike	378
13. 농업생산기반정비사업 개발 실적	Agricultural Land and Water Development Projects Executed	380
가. 생산기반확충사업	A. Farmland Improvement and Expansion Projects	380
나. 농업용수개발사업	B. Irrigation Water Development	382
14. 농업생산기반정비사업비 집행 실적	Agricultural Land and Water Development Project Costs	388
가. 총괄	A. Summary	388
나. 사업별	B. By Type of Projects	390
15. 농업생산기반정비사업 관계직원 현황	Number and Speciality of Personnel Engaged in Agricultural Land and Water Development Projects	418
16. 농지개량조합별 일반 현황	General Status of Farmland Improvement Associations(FIA)	420
17. 농지개량조합 수혜면적 규모별 현황	Status of FIA by Benefitted Area.....	432
18. 농지개량조합비 부과 및 징수 상황	Assessment and Collection of Water Charge	434
가. 연도 및 시도별	A. By Year and Province	434
나. 조합별	B. By FIA	436
19. 농지개량조합 수입지출 결산상황	Statement of Revenues and Expenditures in FIA	442
가. 총괄	A. Summary	442
나. 회계별	B. By Account	446
20. 농지개량조합 장기채차입 및 상환실적	Long-term Loan Borrowing and Repayment in FIA.....	468
가. 시도별	A. By Province.....	468
나. 조합별	B. By FIA	468
21. 농조양(배)수장 가동시간 및 전기 유류 사용량	Operating Hours and Amount of Electricity & Oil Used in Pumping & Drainage Station of FIA	474
22. 용·배수로 현황	Status of Irrigation and Drainage Canal	480
가. 총괄	A. Summary	480
나. 시군관할	B. By Shi and Gun	484
다. 농조관할	C. By FIA	508
23. 농지개량계 조직 현황	Status of Farmland Improvement Club(FIC) Organization	520
24. 농업용수개발사업 준공 현황	Completion Status of Irrigation Water Development Projects...	528
가. 총괄	A. Summary	528
나. 시군별	B. By Shi and Gun	532
다. 농조별	C. By FIA	564

25. 농업생산기반정비사업 준공 현황	Completion Status of Agricultural Land and Water Development Projects	580
가. 총 괄	A. Summary	580
나. 시 군 별	B. By Shi and Gun	582
다. 농 조 별	C. By FIA	634
26. 수리시설물 폐기 현황	Withdrawals and Inactivated Status of Irrigation Facilities.....	658
가. 총 괄	A. Summary	658
나. 시 군 별	B. By Shi and Gun	660
다. 농 조 별	C. By FIA	678
27. 발기반 정비사업 준공 현황	Completion Status of Upland Improvement Projects	690
가. 총 괄	A. Summary	690
나. 발경지정리	B. Upland Consolidation	692
다. 발 용수 개발사업	C. Irrigation Water of Upland Development Projects	716

부 록

APPENDIX

○ 농업생산기반정비사업 연혁	History of Agricultural Land and Water Development Projects	735
-----------------	---	-----

이용자를 위하여


1. 본 연보의 동태조사의 경우는 1998. 1. 1~1998.12.31까지이며, 정태조사는 1998.12.31 현재임.
2. 사용기호는 다음과 같음.
 - … : 해당 숫자 미상
 - : 해당 숫자 없음
 - △ : 감소
3. 본 연보의 행정구역은 1998. 12. 31일 현재임.
4. 통계중 전년호와 일치하지 않는 것은 금년호에서 정정된 것임.

For the Users

1. Data of this Yearbook were collected from January 1 to December 31 1998 in case of dynamic survey, and as of end of 1998 in case of statical survey.
2. The symbols Used in the table are as follows.
 - … : Data unknown or unreported
 - : Data not available
 - △ : Decreased
3. Administrative Division of this Yearbook ware as of December 31, 1998.
4. Inconsistencies may occur between present volume and preceding series due to revision.

I. 조 사 개 요

Outline of Survey



여 백

I. 조 사 개 요

1. 조사목적

농업생산기반정비사업의 실적을 기록·보존하여 농업생산기반시설물의 효율적인 유지·관리와 사업성과 홍보, 농정시책 수립자료로 활용코자 함.

2. 조사연혁

- 농업생산기반정비사업 통계연보는 1955년부터 시작하여 매년 발간 (금회로 44회 발간)
- 1976년도에 농업생산기반시설물 전수조사를 실시하여 용어의 개념 및 항목을 재확정하고 통계자료의 전산처리 실시
- 1981년도에 수리시설의 내한능력을 정밀조사한 결과로 수리답 면적을 확정

3. 조사기관

- 시군관할 자료 : 전국 198개 시, 군, 구
- 농조관할 자료 : 전국 105개 농지개량조합
- 조사자료 집계 및 분석 : 농어촌진흥공사

4. 조사기준일

- 조사기준일 : 1998.12.31 현재

5. 조사방법

농업생산기반시설물조사표등 조사표에 의한 전수조사

6. 조사항목

농업생산기반시설물 현황외 14개 항목

7. 용어해설

수원공의 정의

일정한 수혜구역내에 농업용수를 공급하기 위하여 인위적으로 물을 집수, 도수 또는 배수하는 시설

- 주수원공 : 물을 1차적으로 농업용수로 전환케하는 시설 즉, 수원공의 주가 되는 시설
- 보조수원공 : 주수원공의 수혜구역내에서 주수원공의 용수량이 부족할때 그 부족량을 보충하기 위하여 설치한 보조시설
- 부속시설 : 수원공이나 보조수원공이 수혜면적에 원활히 관개할 수 있도록 주수원공이나 보조수원공에 부속되어 설치된 시설

수원공의 종류

- 저수지 : 하천의 계곡에 댐을 축조하여 저수하는 시설
- 양수장 : 강이나 하천의 물을 이용하기 위해 양수하여 관개하는 시설
- 배수장 : 배수가 불량이거나 홍수시 물이 하천이나 강으로 빠지지 못하여 농경지 등이 침수되는 경우, 장치된 기계장치를 이용하여 담수되어 있는 물을 배수하는 시설

- 양·배수장 : 양수와 배수를 같이 할 수 있는 시설(양·배수겸용시설)
- 보 : 하천에서 관개용수를 농경지에 도수하기 위하여 하천의 일부 또는 전부를 가로막는 시설
- 집수암거 : 복류수와 지하수를 채수하기 위하여 하천의 바닥을 굴착하여 유공관을 매설, 관개급수하는 시설
- 관정 : 지하에 일정한 관을 매설하여 지하수를 채수, 관개용수로 양수하여 이용하는 시설
- 기타시설 : 들샘, 포강, 하천유수 등을 농업용수로 이용하는 시설

□ 면 적

- 인가면적 : 농업용수를 개발하기 위하여 법적으로 인가 받은 면적
- 구역면적 : 농지개량조합 또는 시·군(농지개량계 포함)이 관리하는 농업생산기반 시설물의 부지와 인가면적 내의 수혜면적
- 수혜면적 : 농지개량조합 또는 시·군(농지개량계 포함)이 관리하는 농업생산기반 시설로부터 이익을 받는 면적
- 관개면적 : 토지의 생산력을 증진시킬 목적으로 토지에 조직적으로 인공에 의하여 물의 공급, 분배를 받는 면적
- 관배수면적 : 관개와 배수를 겸한 면적
- 보강개발면적 : 기존의 주수원공에 속해 있던 수혜면적의 일부가 신규 농업용수개발 사업으로 재개발된 면적
- 구역내 수혜면적 : 인가면적 내의 수혜면적
- 구역외 수혜면적 : 인가면적외의 인접지역에 급수하는 면적
- 보조수원공 수혜면적 : 보조수원공이 관개하는 면적으로서 주수원공 수혜면적에 포함되어 있는 면적
- 유역면적 : 분수령을 경계로하여 강우가 유거하여 하천이나 저수지에 모여드는 구역의 면적

□ 기 타

- 수리답 : 수리시설로 인하여 관개의 혜택을 받는 논
- 수리불안전답 : 수리시설 미비로 주로 자연에 의존하여 관개하는 논
- 한 발 : 강우가 불충분하게 지속되는 기간
- 유효저수량 : 이용할 수 있는 저수용량
- 용수로 : 용수원으로부터 물을 농경지까지 보내기 위한 수로
- 배수로 : 불필요한 물을 지지 또는 배출할 수 있는 지점(강, 호수, 바다)으로 배수하는 인공 또는 자연적인 수로
- 갈수량 : 1년중 355일은 이보다 더 내려가지 않는 수량, 즉 그 이하로 내려가는 것이 10일이 넘지 않는 양
- 양수량 : 일정한 시간에 양수되는 물의 양
- 양 정 : 압력으로 나타내는 펌프의 성능이며 일반적으로 물기둥의 높이로서 나타냄.
- 취수량 : 저수지, 양수장등 수원에서 관개용수로 공급되는 수량으로 순관개용수량에 수로 손실을 합한 것

OUTLINE OF SURVEY

1. Purpose of the Survey

Recording and preserving of the executed agricultural land and water development projects data to use them for policy making and efficient operation and maintenance of the facilities.

2. History of the Survey

- The Yearbook of Agricultural Land and Water Development Statistics has been published annually since 1955. (This is the 44th edition)
- A census of land and water development facilities was taken in 1976. Census results were processed by computer system for its analysis to meet the newly defined concept and definition of terminologies.
- Irrigated paddy fields were reassessed and classified based on the tolerance of irrigation facilities against drought through detailed investigation in 1981.

3. Survey Organization

- The data have been surveyed and collected from 198 Shi and Gun authorities, 105 Farmland Improvement Associations.
- Total and analysis of data : Rural Development Corporation

4. Date of Reference

- Date of Reference : As of Dec. 31, 1998

5. Survey Method

The data were collected using survey forms.

6. Survey Items

15 items including the status of irrigation facilities.

7. Terms and Glossary

Definition of headworks' Facilities

Facilities artificially made to collect, divert and drain water for irrigation purpose

- Main headworks : Facilities to divert primarily water for irrigation
- Supplementary headworks : Facilities to supply irrigation water to the benefitted area of main headworks, in case of water supply shortage by the main headworks
- Auxiliary facilities : Facilities attached to main or supplementary headworks for efficient operation of irrigation water supply

Kind of Headworks

- Reservoirs : Dam facilities constructed across the valley to store irrigation water
- Pumping stations : Pump facilities constructed for irrigation water from river and stream
- Drainage pumping stations : Pump facilities constructed to drain excess water due to flood or poor drained farmland

- Pumping & drainage stations : The facilities which can be used for the both purpose of irrigation and drainage on farmland
- Weirs : Barriers across stream in part or all for the purpose of diverting the water from a stream into a canal for irrigation
- Infiltration galleries : Facilities including pipe with holes burried in the saturation zone to collect ground water for irrigation
- Tube wells : Circular well consisting of tubes bored into ground to use ground water for irrigation
- Others : Other facilities which are used for irrigation water supply such as spring, etc..

Area

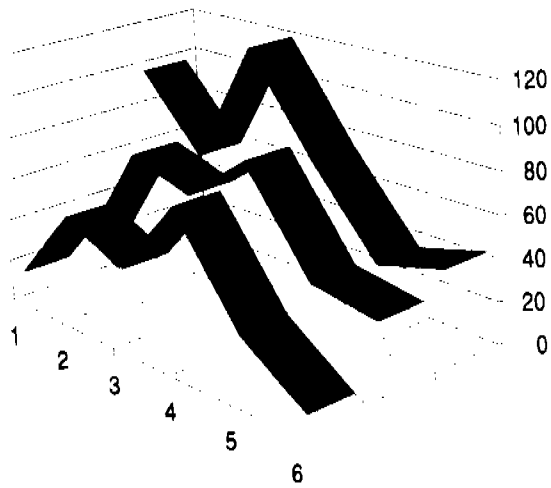
- Planned development area : Legally approved area for irrigation development projects
- Command area : The benefitted area within the planned development area and the sites of facilities by Farmland Improvement Associations or Shi·Gun(including Farmland Improvement Club)
- Benefitted area : The area which is benefitted from agricultural land and water development facilities by Farmland Improvement Associations or Shi·Gun(including Farmland Improvement Club)
- Irrigated area : The area which is artificially irrigated from irrigation facilities to increase productivity of farmland
- Irrigated and drained area : The area which is irrigated and drained by facility
- Upgrading area : The area which is upgraded due to short of water in a part of benefitted area under the existing main facilities
- Project benefitted Area : Benefitted area within the planned development area
- Out of Project benefitted Area : Benefitted area outside the planned development area
- Benefitted area of supplementary headworks : The area which is included in the irrigated area of main headworks, but receives supplementary water by other headworks
- Catchment area : The area of watershed from which headworks such as reservoirs and pump stations receive water discharges

Others

- Irrigated paddy fields : Paddy fields which are continually irrigated by the irrigation facilities
- Partially irrigated paddy fields : Paddy fields which are irrigated by rainfall due to inadequate simple irrigation facilities
- Drought : A sustained period with insufficient precipitation
- Effective storage capacity : The storage capacity which is available for irrigation purposes
- Irrigation canals : The canals used for conveying irrigation water from the headworks to paddy fields
- Drainage canals : A conduit or channel, either artificial or natural, for carrying surplus water off low land or river, lake or sea
- Drought water discharge : The low water discharge which is less than the discharges in 355 days and is kept for at least 10 days in a year
- Pumping discharge : The quantity of water pumped in a given time interval
- Lift head : The vertical distance from the water level in a well during pumping to the centre of discharge pipe
- Water intake : The water discharge which is taken from headworks includes net irrigation requirement plus conveyance loss

Ⅱ. 도 표

Figures

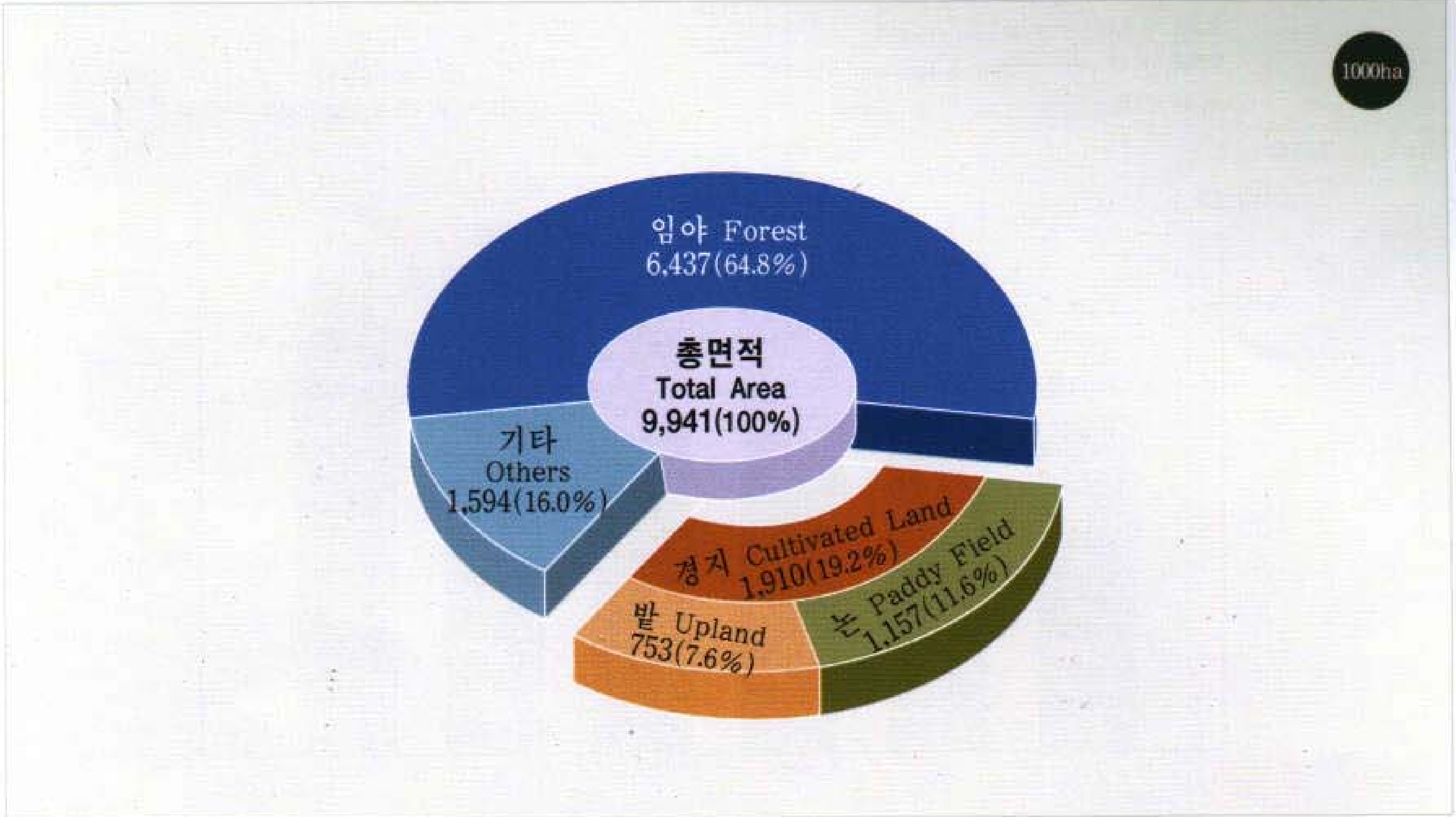


여 백



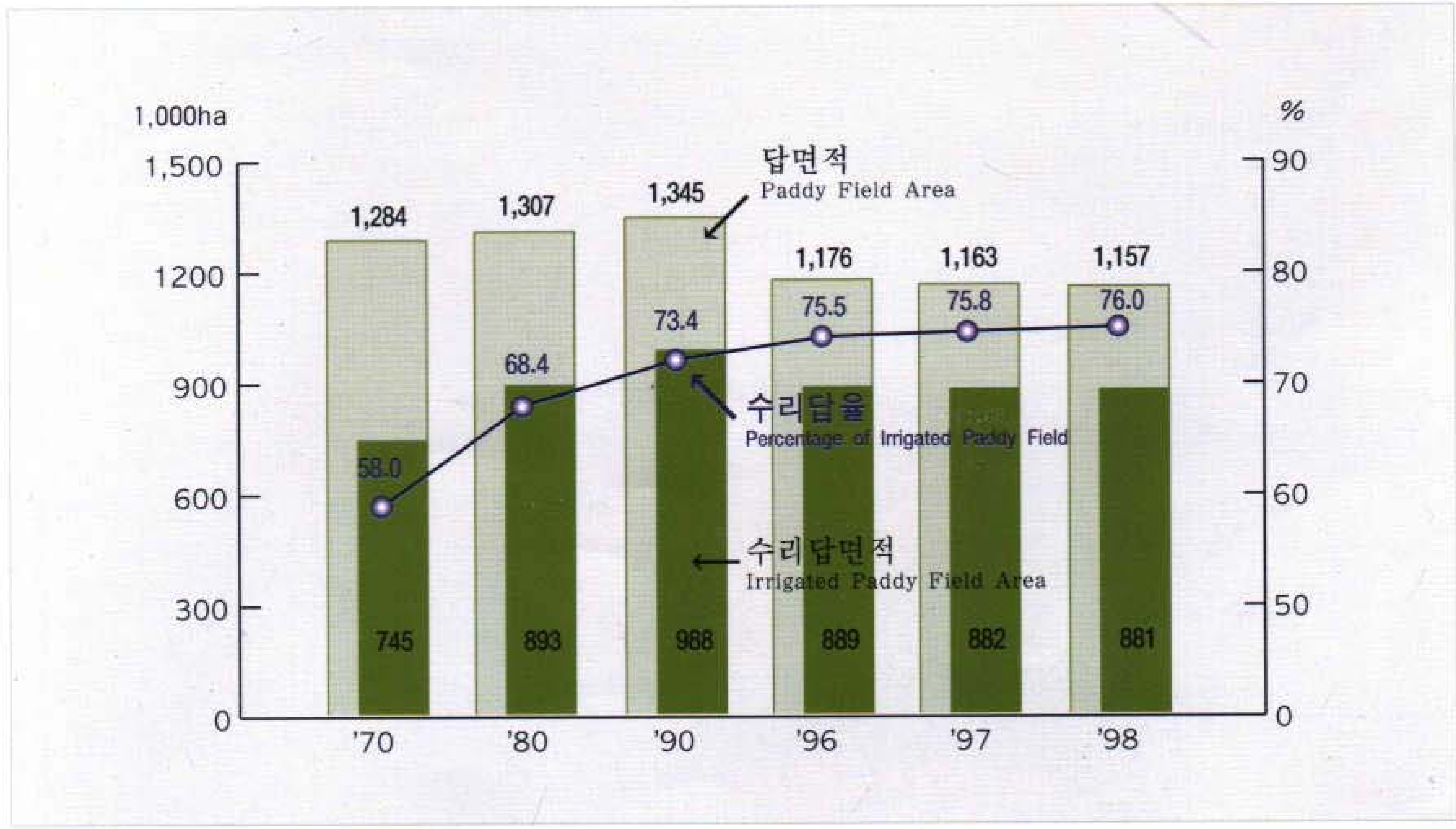

국토 이용 면적(1998년말 현재)

Utilization of National Land Area(As of the end of 1998)



수리답 면적

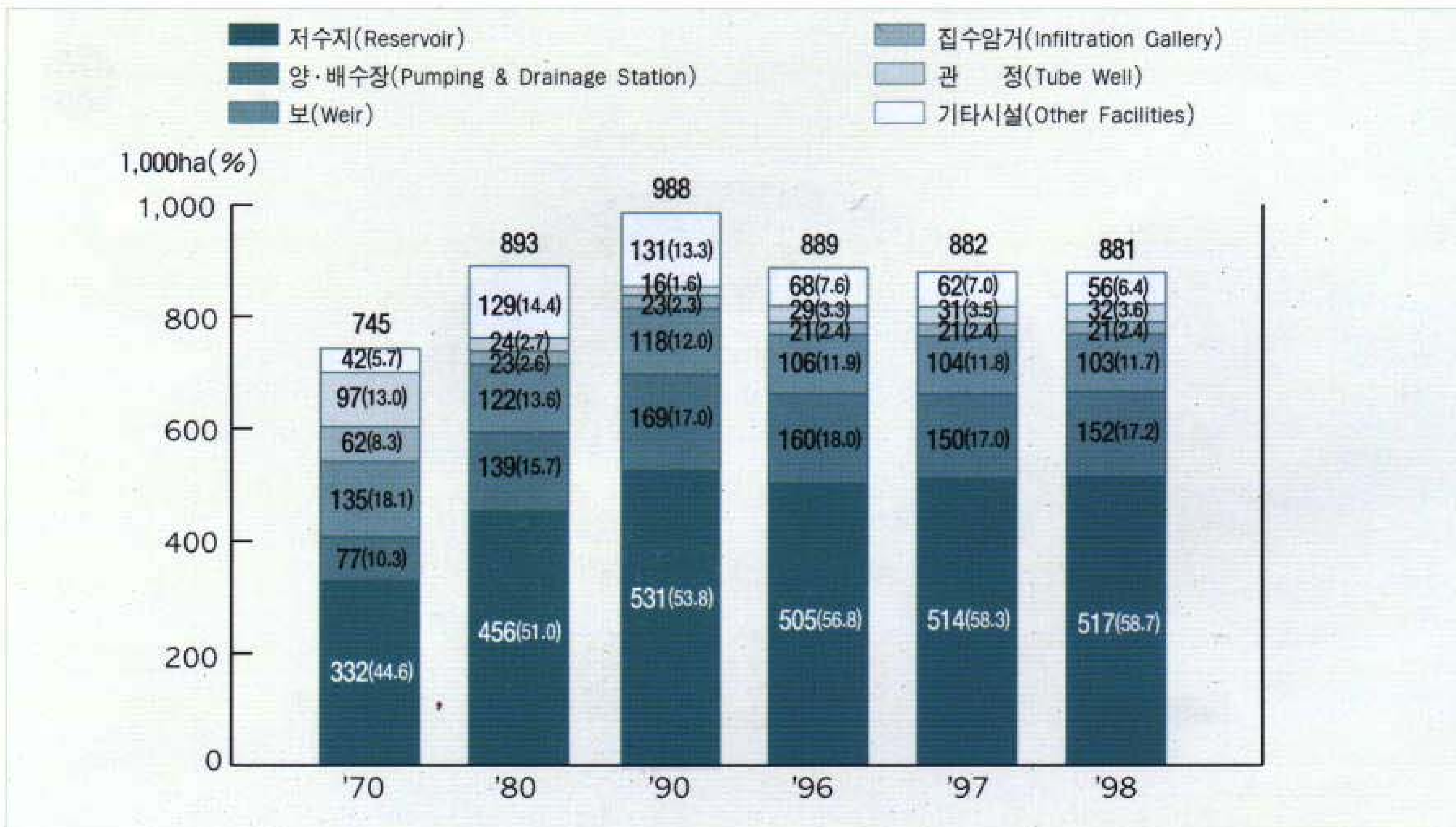

Irrigated Paddy Field Area





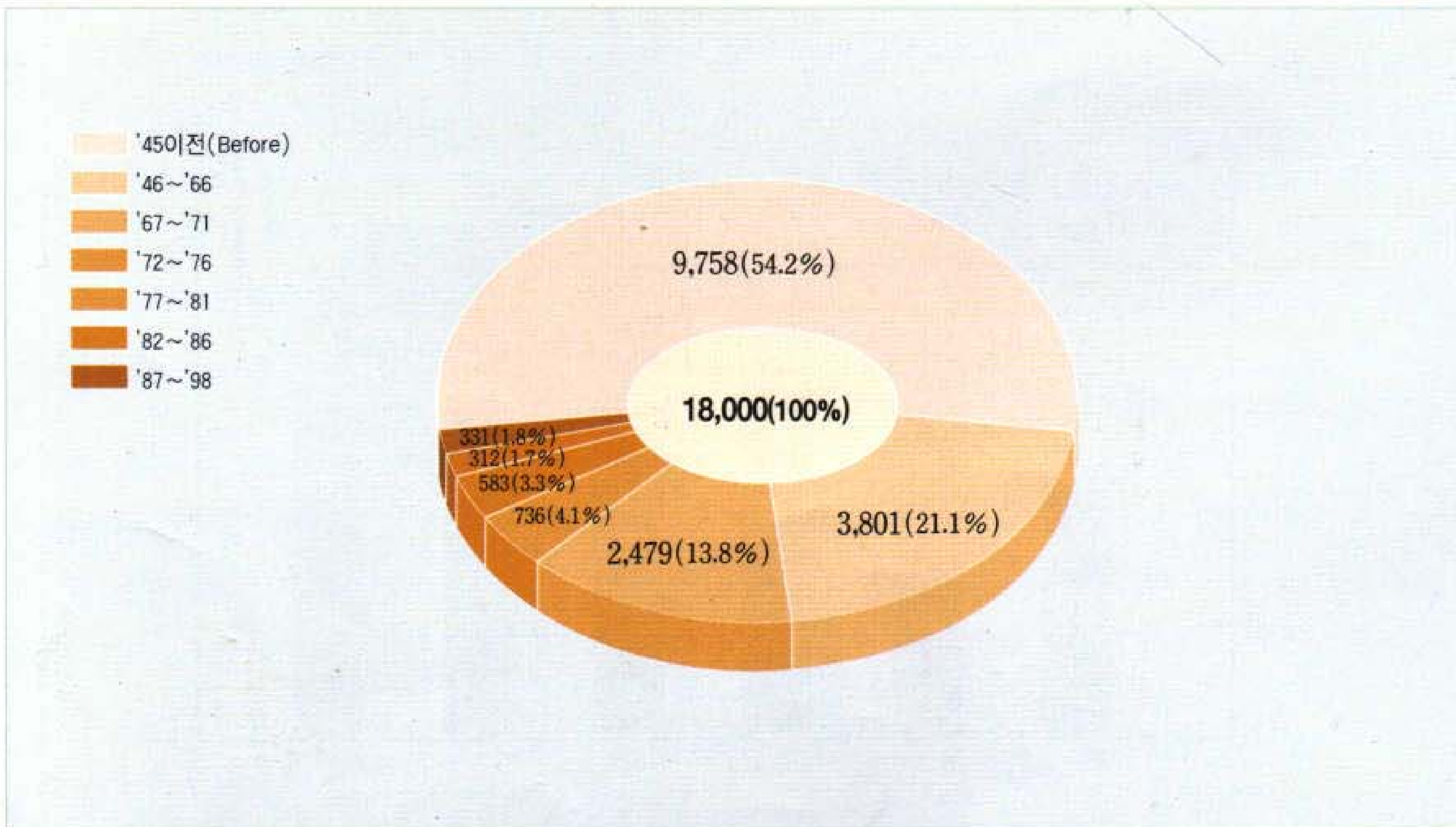
수리시설물별 수혜면적

Benefitted Area by Irrigation Facilities



준공연도별 저수지 수

Number of Reservoirs Completed by Year



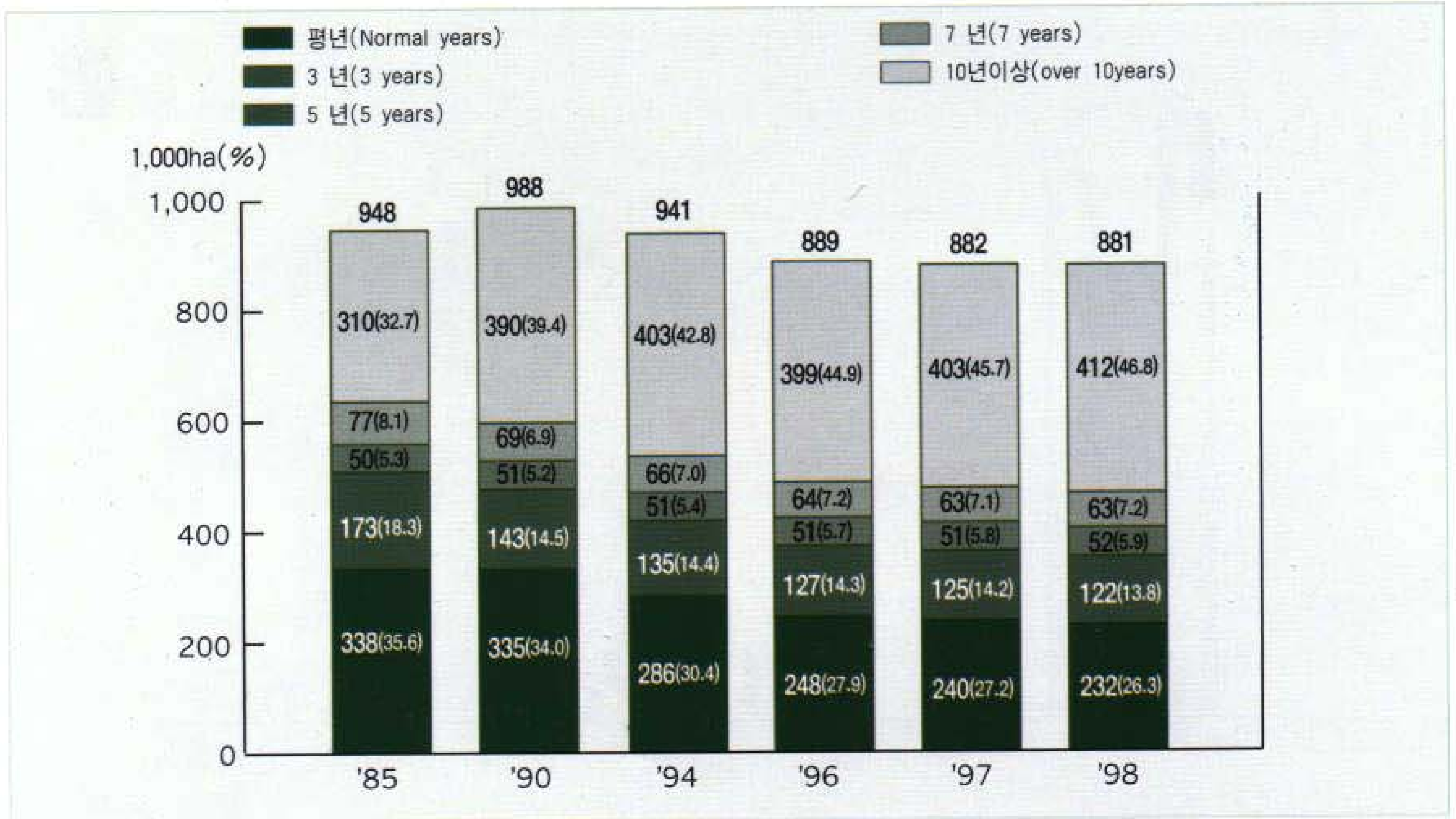


한발 빈도별 수혜면적

Benefitted Area by Frequency of Drought

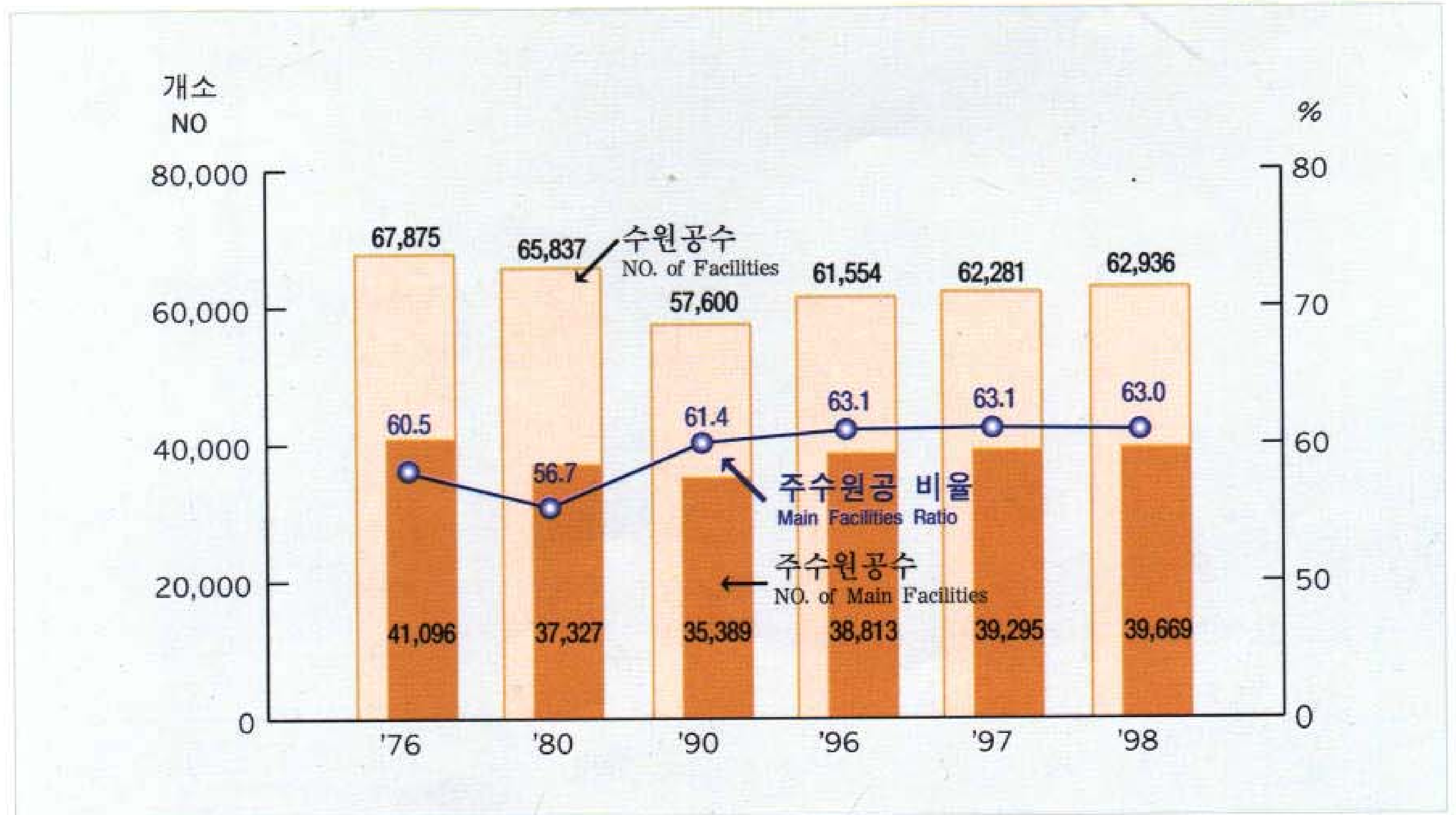


17



수리시설물 수

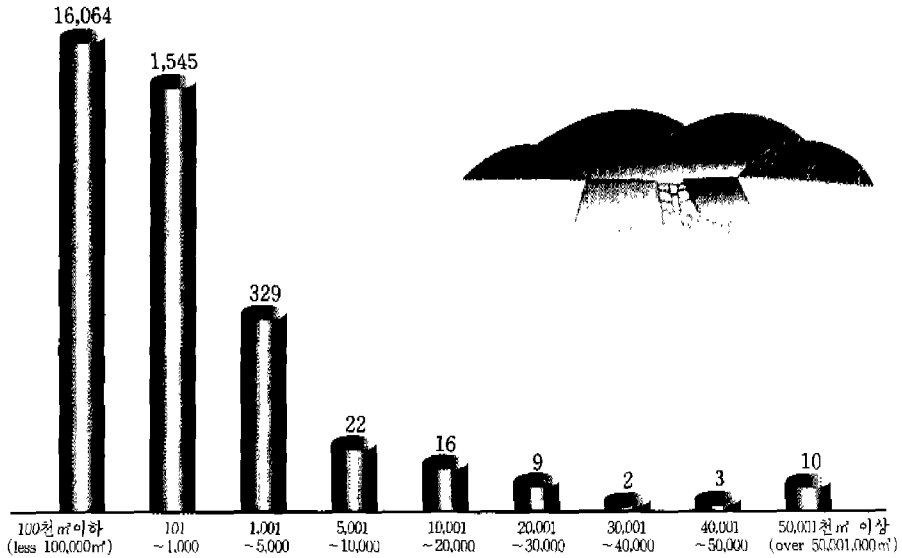
Number of Irrigation Facilities





저수지 유효저수량 규모별 개소 수(1998)

Number of Reservoirs by Effective Storage Capacity(1998)

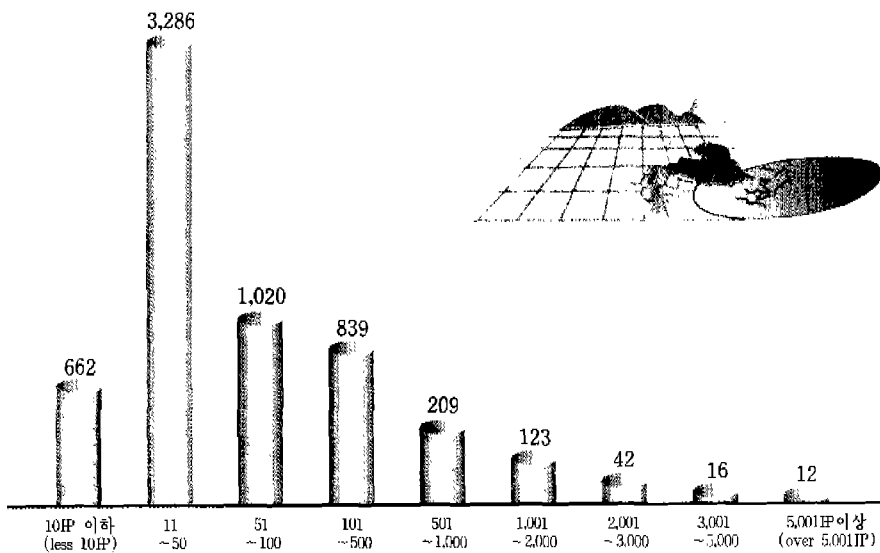


개소
NO



양·배수장 마력 규모별 개소 수(1998)


Number of Pumping and Drainage Stations by IP(1998)



개소
NO

Ⅲ. 통 계

Statistics



여 백

요약 SUMMARY

연도별·관리주체별 수리시설 및 수리답현황
 Status of Irrigated Facilities and Irrigated Paddy Field by Year & Subject

면적 : 헥타아르

Area : ha

연도 Year	국토면적 ¹⁾ National Land Area	경지면적 Cultivated Land Area	답면적 Paddy Field Area	수리답면적 Irrigated Paddy Field Area	
					%
1982	9,902,244	2,180,084	1,311,512	916,956	70
1983	9,909,106	2,166,636	1,315,933	928,546	71
1984	9,911,726	2,152,357	1,319,903	934,770	71
1985	9,914,332	2,144,415	1,324,932	947,942	72
1986	9,917,326	2,140,995	1,328,529	964,839	73
1987	9,922,177	2,143,430	1,351,657	975,751	72
1988	9,923,658	2,137,947	1,357,857	981,027	72
1989	9,926,263	2,126,721	1,352,741	985,055	73
1990	9,927,369	2,108,812	1,345,280	987,524	73
1991	9,929,980	2,090,877	1,335,204	987,860	74.0
1992	9,931,366	2,069,933	1,314,727	972,890	74.0
1993	9,939,182	2,054,814	1,298,323	955,873	73.6
1994	9,939,381	2,032,706	1,267,112	941,300	74.2
1995	9,926,838	1,985,257	1,205,867	906,828	75.2
1996	9,931,346	1,945,480	1,176,148	888,795	75.5
1997	9,937,304	1,923,522	1,162,852	881,631	75.8
1998	9,940,790	1,910,081	1,157,306	880,879	76.0

연도 Year	수리시설수 Number of Irrigated Facilities			수리답면적 Irrigated Paddy Field Area		
	계	농조 ²⁾	시군 ³⁾	계	농조	시군
	Total	FIA	Shi Gun	Total	FIA	Shi Gun
1982	59,499	8,502	50,997	916,956	444,072	472,884
1983	59,554	8,782	50,772	928,546	458,763	469,783
1984	59,425	8,936	50,489	934,770	463,928	470,843
1985	58,395	9,013	49,382	947,942	471,132	476,810
1986	58,353	9,153	49,200	964,839	480,118	484,721
1987	57,988	9,316	48,672	975,751	489,637	486,114
1988	57,815	9,637	48,178	981,027	502,193	478,833
1989	57,558	9,669	47,889	985,055	505,829	479,226
1990	57,600	9,771	47,829	987,524	512,431	475,094
1991	56,393	9,929	46,464	987,860	517,803	470,057
1992	56,259	9,956	46,303	972,890	518,245	454,645
1993	56,475	10,050	46,425	955,873	510,493	445,380
1994	58,454	10,124	48,330	941,300	506,420	434,880
1995	60,542	10,573	49,969	906,828	504,318	402,510
1996	61,554	10,783	50,771	888,795	500,280	388,515
1997	62,281	11,233	51,048	881,631	502,632	378,999
1998	62,936	11,707	51,229	880,679	511,807	368,872

주 : 1) '95년 이후 국토면적에는 비록구지 미포함됨.

2) FIA : 농지개량조합의 약어

3) 농지개량계를 포함한 시군이 관리하는 관개시설

Note : 1) Since 1995 National Land Area is excluded un-restoration Land

2) FIA → Farmland Improvement Associations

3) Irrigation Facilities under control of Shi and Gun Including FIC

연도별 수리시설증감현황 Status of Irrigated Facilities Increased or Decreased by Year

면적 : 헤타아르

Area : ha

연도 Year	계 Total					저수지 Reservoir				양배수장 Pumping & Drainage Station			
	증가 Increased		감소 Decreased		증감면적 Area Increased or Decreased	증가 Increased		감소 Decreased		증가 Increased		감소 Decreased	
	시설수 No. of Facilities	면적 Area	시설수 No. of Facilities	면적 Area		시설수 No. of Facilities	면적 Area	시설수 No. of Facilities	면적 Area	시설수 No. of Facilities	면적 Area	시설수 No. of Facilities	면적 Area
1991	603	9,161	1,810	8,825	336	24	5,518	78	3,260	132	1,539	33	2,063
1992	600	6,828	734	21,798	△14,970	41	2,160	70	5,007	139	2,043	88	2,309
1993	760	9,269	544	26,286	△17,017	22	1,227	74	11,227	159	6,147	54	6,077
1994	2,695	10,816	716	25,389	△14,573	33	3,092	83	6,781	135	2,206	80	6,751
1995	2,356	9,116	268	43,588	△34,472	17	985	35	6,828	195	3,108	44	1,203
1996	1,441	6,687	429	24,720	△18,033	25	2,985	91	9,011	132	1,166	70	6,212
1997	1,310	14,373	583	21,537	△7,164	47	10,156	108	993	183	1,481	82	11,499
1998	951	11,576	296	12,528	△952	47	5,347	81	2,417	132	4,409	64	1,962

연도 Year	보 Weir				침수암거 Infiltration Gallery				관정 Tube well				기타시설 Other Facilities	
	증가 Increased		감소 Decreased		증가 Increased		감소 Decreased		증가 Increased		감소 Decreased		증가 Increased	감소 Decreased
	시설수 No. of Facilities	면적 Area	시설수 No. of Facilities	면적 Area	시설수 No. of Facilities	면적 Area	시설수 No. of Facilities	면적 Area	시설수 No. of Facilities	면적 Area	시설수 No. of Facilities	면적 Area	면적 Area	면적 Area
1991	173	577	1,401	2,492	10	101	32	280	264	769	266	451	658	279
1992	50	362	137	948	9	28	133	508	361	1,104	306	943	1,131	12,083
1993	74	146	152	4,280	17	137	64	426	488	1,289	200	339	323	3,937
1994	43	248	119	1,422	6	100	130	427	2,478	5,107	304	343	63	9,665
1995	24	90	54	1,262	10	479	33	577	2,110	4,534	102	226	-	33,482
1996	33	79	116	3,353	3	2	29	576	1,248	2,455	123	544	-	5,024
1997	77	311	167	1,795	4	20	72	598	999	2,405	154	371	-	6,281
1998	63	109	38	1,150	7	56	34	109	702	1,655	79	423	-	6,467

주 : 전년도 수리담면적+증감된 수리담면적=당해년도 수리담면적

Note : Irrigated Paddy Field Area Last year+Irrigated Paddy Field Area Increased or Decreased=Irrigated Paddy Field Area This Year

농업생산기반정비사업실적

Agricultural Land and Water Development Projects Executed

면적 : 헤타아르

Area : ha

연도 Year	경지정리 Land Consolidation			배수개선 Drainage Improvement	개간 Slopland Reclamation	간척 Tideland Reclamation
	총답면적 Total Paddy Field	개발면적(누계) Development Area(Total)	경지정리율 (%)	개발면적(누계) Development Area(Total)	개발면적(누계) Development Area(Total)	개발면적(누계) Development Area(Total)
1970년이전	1,194,734	144,446	12.1	2,948	151,183	24,193
1971~1975	1,276,599	277,206	21.7	11,698	166,281	31,567
1976~1980	1,306,789	368,694	28.2	21,914	184,393	43,049
1981~1985	1,324,932	447,343	33.8	31,910	190,227	49,793
1986	1,328,529	467,028	35.2	36,641	192,144	50,983
1987	1,351,657	487,835	36.1	44,233	193,755	51,476
1988	1,357,857	516,342	38.0	46,816	194,798	51,828
1989	1,352,741	542,435	40.1	50,831	195,425	51,831
1990	1,345,280	577,177	42.9	52,905	195,800	53,480
1991	1,335,204	599,554	44.9	57,106	196,094	53,573
1992	1,314,727	623,274	47.4	59,839	196,347	55,228
1993	1,298,323	643,657	49.5	62,979	196,571	59,902
1994	1,267,112	662,282	52.2	67,134	196,883	62,070
1995	1,205,867	689,689	57.2	68,905	197,113	73,699
1996	1,176,148	713,620	60.7	71,857	197,172	73,980
1997	1,162,852	658,380	56.6	81,052	197,333	74,691
1998	1,157,306	678,380	58.3	84,296	197,730	75,738

주 : 1) 경지정리 대상면적('91년이후) : 1,000천ha
 2) 배수개선 대상면적('98년말 현재) : 207천ha
 3) 간척대상 면적('98년말 현재) : 156,666ha
 4) 개간면적은 민간인 자력개발 사업을 포함한 실적임

Note : 1) Land Consolidation Subject Area(Since 1991) : 1,000,000 ha
 2) Drainage Improvement Subject Area(at the end of 1998) : 207,000ha
 3) Tideland Reclamation Subject Area(at the end of 1998) : 156,666ha
 4) Slopland Reclamation Area Which is included Civil Own Development Area

'98 년 말 보 유 수 리 시 설 의 Status of Irrigation Facilities

면적 : 헥타아르

연 도	합 계 Total						저	
	계 Total		농 조 ¹⁾ FIA		시 군 Shi Gun		소 계 Sub-total	
	시 설 수 No. of Facilities	면 적 Area	시 설 수 No. of Facilities	면 적 Area	시 설 수 No. of Facilities	면 적 Area	시 설 수 No. of Facilities	면 적 Area
1945년 이전	15,619	346,535.0	2,115	246,897.1	13,504	99,637.9	9,758	266,248.3
1946 ~ 1961	4,311	91,514.4	1,610	71,920.4	2,701	19,594.0	2,576	72,474.1
1962 ~ 1966	2,538	39,943.0	661	26,264.1	1,877	13,678.9	1,225	30,822.2
1967 ~ 1971	10,332	68,102.8	1,527	22,763.5	8,805	45,339.3	2,479	29,498.2
1972 ~ 1976	5,371	57,081.3	1,125	29,951.8	4,246	27,129.5	736	22,801.4
1977 ~ 1981	7,327	70,170.6	1,429	34,005.5	5,898	36,165.1	583	28,714.3
1982 ~ 1986	4,702	63,456.6	1,097	43,409.5	3,605	20,047.1	312	23,871.0
1987 ~ 1991	3,056	22,259.2	799	11,132.5	2,257	11,126.7	142	9,430.7
1992 ~ 1998	9,680	53,807.4	1,344	19,443.6	8,336	34,363.8	189	26,295.7
계	62,936	812,870.3²⁾	11,707	505,788.0	51,229	307,082.3	18,000	510,155.9

연 도	보 Weir						집 수	
	소 계 Sub-total		농 조 FIA		시 군 Shi Gun		소 계 Sub-total	
	시 설 수 No. of Facilities	면 적 Area	시 설 수 No. of Facilities	면 적 Area	시 설 수 No. of Facilities	면 적 Area	시 설 수 No. of Facilities	면 적 Area
1945년 이전	5,467	33,627.3	462	5,037.3	5,005	28,590.0	155	753.6
1946 ~ 1961	1,380	6,392.0	615	2,396.8	765	3,995.2	67	491.9
1962 ~ 1966	1,043	4,812.6	363	614.5	680	4,198.1	64	219.6
1967 ~ 1971	2,465	14,945.4	553	2,589.8	1,912	12,355.6	1,822	7,658.0
1972 ~ 1976	3,429	18,684.0	614	1,770.8	2,815	16,913.2	431	2,186.9
1977 ~ 1981	2,768	15,740.4	610	1,354.2	2,158	14,386.2	938	5,586.1
1982 ~ 1986	872	4,233.0	250	119.3	622	4,113.7	231	1,721.7
1987 ~ 1991	606	1,871.1	187	52.1	419	1,819.0	63	638.8
1992 ~ 1998	247	1,154.2	76	145.8	171	1,008.4	55	731.3
계	18,277	101,460.0	3,730	14,080.6	14,547	87,379.4	3,826	19,987.9

주 : 1) 농조구역외의 면적을 제한 순수 농조구역내의 면적만을 나타냄.

2) 812,870.3ha는 총수리답면적 880,678.8ha에서 구역외 수해면적 12,317.1ha와 기타 시설면적 55,491.4ha를 제외한 면적임.

설 치 년 도 별 현 황

Completed by Year Until 1998

Area : ha

수 지 Reservoir				양 배 수 장 Pumping & Drainage Station						Year
농 조 FIA		시 군 Shi Gun		소 계 Sub-total		농 조 FIA		시 군 Shi Gun		
시 설 수 No. of Facilities	면 적 Area	시 설 수 No. of Facilities	면 적 Area	시 설 수 No. of Facilities	면 적 Area	시 설 수 No. of Facilities	면 적 Area	시 설 수 No. of Facilities	면 적 Area	
1,475	196,670.9	8,283	69,577.4	192	45,899.8	128	45,188.9	64	710.9	Before 1945
778	58,445.7	1,798	14,028.4	284	12,154.6	194	10,686.5	90	1,468.1	1946 ~ 1961
201	22,591.6	1,024	8,230.6	185	4,073.9	90	3,058.0	95	1,015.9	1962 ~ 1966
249	9,444.8	2,230	20,053.4	649	12,527.8	336	9,572.0	313	2,955.8	1967 ~ 1971
146	17,258.7	590	5,542.7	603	13,274.1	308	10,458.1	295	2,816.0	1972 ~ 1976
133	24,622.6	450	4,091.7	1,674	17,994.5	505	7,698.9	1,169	10,295.6	1977 ~ 1981
123	18,900.8	189	4,970.2	1,075	29,465.0	564	23,977.3	511	5,487.7	1982 ~ 1986
51	6,980.8	91	2,449.9	668	6,454.8	461	4,095.2	207	2,359.6	1987 ~ 1991
105	14,087.1	84	12,208.6	879	7,640.3	662	4,696.1	217	2,944.2	1992 ~ 1998
3,261	369,003.0	14,739	141,152.9	6,209	149,484.8	3,248	119,431.0	2,961	30,053.8	Total

암 기 Infiltration Gallery				관 정 Tube well						Year
농 조 FIA		시 군 Shi Gun		소 계 Sub-total		농 조 FIA		시 군 Shi Gun		
시 설 수 No. of Facilities	면 적 Area	시 설 수 No. of Facilities	면 적 Area	시 설 수 No. of Facilities	면 적 Area	시 설 수 No. of Facilities	면 적 Area	시 설 수 No. of Facilities	면 적 Area	
47	-	108	753.6	47	6.0	3	-	44	6.0	Before 1945
22	391.4	45	100.5	4	1.8	1	-	3	1.8	1946 ~ 1961
7	-	57	219.6	21	14.7	-	-	21	14.7	1962 ~ 1966
171	1,156.9	1,651	6,501.1	2,917	3,473.4	218	-	2,699	3,473.4	1967 ~ 1971
44	464.2	387	1,722.7	172	134.9	13	-	159	134.9	1972 ~ 1976
109	329.8	829	5,256.3	1,364	2,135.3	72	-	1,292	2,135.3	1977 ~ 1981
67	410.7	164	1,311.0	2,212	4,165.9	93	1.4	2,119	4,164.5	1982 ~ 1986
21	-	42	638.8	1,577	3,863.8	79	4.4	1,498	3,859.4	1987 ~ 1991
35	450.4	20	280.9	8,310	17,985.9	466	64.2	7,844	17,921.7	1992 ~ 1998
523	3,203.4	3,303	16,784.5	16,624	31,781.7	945	70.0	15,679	31,711.7	Total

Note : 1) FIA's Area which is excepted Out of Project Area

2) Irrigated Paddy Field Area(880,678.8ha) minus Out of Project Area (12,317.1ha) and Others(55,491.4ha) leaves 812,870.3ha.

농지개량조합 및 농지개량계 현황

Status of FIA & FIC

단위: 헤타아르

Area : ha

연도 Year	농지개량조합 FIA			농지개량계 FIC ²⁾		
	조합수 No. of FIA	조합원수 No. of FIA Member	구역면적 Command Area	계조직수 No. of FIC	계원수 No. of FIC Member	수리답면적 Irrigated Paddy Field Area
1955	668	513,496	(208,629) 312,396
1956~1961	198	303,855	(262,973) 341,227
1962~1966	266	594,872	(289,636) 377,190
1967~1971	268	647,998	(317,369) 318,597
1972~1976	127	701,292	(373,120) 377,458
1977~1981	103	815,828	(420,952) 432,482	21,812	718,537	266,720
1982~1986	103	848,931	(475,428) 480,118	15,078	549,486	197,149
1987	103	863,180	(480,792) 489,637	14,824	541,237	198,326
1988	103	888,249	(500,767) 502,193	14,952	531,276	194,801
1989	104	883,299	(505,829) 524,432	14,758	517,617	195,217
1990	104	913,458	(512,431) 523,212	14,581	518,956	190,625
1991	106	930,727	(517,803) 530,809	14,481	510,803	188,060
1992	106	919,256	(518,245) 553,009	14,516	501,789	190,767
1993	106	928,474	(510,493) 551,137	14,367	592,916	195,575
1994	106	923,579	(506,420) 550,107	14,322	499,629	189,478
1995	106	925,955	(504,318) 547,138	14,226	482,674	184,492
1996	106	932,026	(500,280) 545,443	13,791	496,413	180,223
1997	105	950,069	(502,632) 582,278	13,683	445,560	175,501
1998	105	964,011	(511,807) 600,578	12,230	410,161	158,593

주: 1) ()내는 수리답 면적임.
2) FIC: 농지개량계의 약어

Note: 1) () shows the Irrigated Paddy Field Area
2) FIC → Farmland Improvement Club

1. 국 토 이 용 면 적

Utilization of National Land Area

면적 : 헥타아르

Area : ha

연 도 Year	계 Total		농 경 지 Cultivated Land					
			소 계 Sub-total		논 Paddy Field		밭 Upland	
	%	%	%	%	%	%		
1 9 8 3	9,909,106	100.0	2,166,636	21.9	1,315,933	13.3	850,703	8.6
1 9 8 4	9,911,726	100.0	2,152,357	21.7	1,319,903	13.3	832,454	8.4
1 9 8 5	9,914,332	100.0	2,144,415	21.6	1,324,932	13.4	819,483	8.2
1 9 8 6	9,917,326	100.0	2,140,995	21.6	1,328,529	13.4	812,466	8.2
1 9 8 7	9,922,177	100.0	2,143,430	21.6	1,351,657	13.6	791,773	8.0
1 9 8 8	9,923,658	100.0	2,137,947	21.6	1,357,857	13.7	780,090	7.9
1 9 8 9	9,926,263	100.0	2,126,721	21.4	1,352,741	13.6	773,980	7.8
1 9 9 0	9,927,369	100.0	2,108,812	21.2	1,345,280	13.5	763,532	7.7
1 9 9 1	9,929,980	100.0	2,090,877	21.1	1,335,204	13.5	755,673	7.6
1 9 9 2	9,931,366	100.0	2,069,933	20.8	1,314,727	13.2	755,206	7.6
1 9 9 3	9,939,182	100.0	2,054,814	20.7	1,298,323	13.1	756,491	7.6
1 9 9 4	9,939,381	100.0	2,032,706	20.5	1,267,112	12.8	765,594	7.7
1 9 9 5	9,926,838	100.0	1,985,257	20.0	1,205,867	12.1	779,390	7.9
1 9 9 6	9,931,346	100.0	1,945,480	19.6	1,176,148	11.8	769,332	7.8
1 9 9 7	9,937,304	100.0	1,923,522	19.4	1,162,852	11.7	760,670	7.7
1 9 9 8	9,940,790	100.0	1,910,081	19.2	1,157,306	11.6	752,775	7.6

연 도 Year	임 야 Forest								기 타 Others	
	소 계 Sub-total		임 목 지 Wooded		무 임 목 지 Denuded		미 조 사 지 Unnumerated			
	%	%	%	%	%	%	%	%		
1 9 8 3	6,546,829	66.1	6,282,598	63.4	239,600	2.4	24,631	0.3	1,195,255	12.0
1 9 8 4	6,539,558	66.0	6,278,564	63.4	241,857	2.4	19,137	0.2	1,219,811	12.3
1 9 8 5	6,531,102	65.9	6,267,562	63.2	244,403	2.5	19,137	0.2	1,238,815	12.5
1 9 8 6	6,523,966	65.8	6,287,750	63.4	217,079	2.2	19,137	0.2	1,252,365	12.6
1 9 8 7	6,499,082	65.5	6,295,564	63.4	184,381	1.9	19,137	0.2	1,279,665	12.9
1 9 8 8	6,491,494	65.4	6,287,976	63.4	184,381	1.9	19,137	0.1	1,294,217	13.0
1 9 8 9	6,484,704	65.4	6,279,100	63.3	186,467	1.9	19,137	0.2	1,314,838	13.2
1 9 9 0	6,476,030	65.3	6,285,756	63.3	174,438	1.8	15,836	0.2	1,342,527	13.5
1 9 9 1	6,467,665	65.1	6,283,713	63.3	168,116	1.7	15,836	0.1	1,371,438	13.8
1 9 9 2	6,463,764	65.1	6,297,454	63.4	166,310	1.7	-	-	1,397,669	14.1
1 9 9 3	6,459,834	65.0	6,289,120	63.3	170,714	1.7	-	-	1,424,534	14.3
1 9 9 4	6,455,550	64.9	6,274,138	63.1	181,412	1.8	-	-	1,451,125	14.6
1 9 9 5	6,451,885	64.9	6,263,453	63.0	188,432	1.9	-	-	1,489,696	15.1
1 9 9 6	6,447,936	64.9	6,255,176	62.9	192,760	2.0	-	-	1,537,930	15.5
1 9 9 7	6,441,304	64.8	6,260,184	63.0	181,120	1.8	-	-	1,572,478	15.8
1 9 9 8	6,436,304	64.8	6,252,556	62.9	183,748	1.9	-	-	1,594,405	16.0

자료 : 1) 행정자치부
2) 농림부
3) 산림청

Source : 1) Ministry of Government Administration and Home Affairs
2) Ministry of Agriculture & Forestry
3) Forestry Administration

2. 시 도 별 경 지 면 적

Cultivated Land Area by Province

면적 : 헥타아르

Area : ha

연 도 Year	경 지 Cultivated Land	논 Paddy Field	밭 Upland
1 9 9 4	2,032,706	1,267,112	765,594
1 9 9 5	1,985,257	1,205,867	779,390
1 9 9 6	1,945,480	1,176,148	769,332
1 9 9 7	1,923,522	1,162,852	760,670
1 9 9 8	1,910,081	1,157,306	752,775
서울 특별시 Seoul-t'ŭkpyŏlshi	2,106	753	1,353
부산 광역시 Pusan-kwangyŏkshi	10,063	7,474	2,589
대구 광역시 Taegu-kwangyŏkshi	12,368	7,023	5,345
인천 광역시 Inch'ŏn-kwangyŏkshi	24,943	18,372	6,571
광주 광역시 Kwangju-kwangyŏkshi	14,249	10,454	3,795
대전 광역시 Taejŏn-kwangyŏkshi	6,701	3,569	3,132
울산 광역시 Ulsan-kwangyŏkshi	14,838	10,342	4,496
경기도 Kyŏnggi-do	213,858	129,396	84,462
강원도 Kang-won-do	118,166	50,677	67,489
충청북도 Ch'ungch'ŏngbuk-do	136,905	66,060	70,845
충청남도 Ch'ungch'ŏngnam-do	260,917	188,871	72,046
전라북도 Chŏllabuk-do	221,543	165,771	55,772
전라남도 Chŏllanam-do	334,302	221,697	112,605
경상북도 Kyŏngsangbuk-do	300,399	156,553	143,846
경상남도 Kyŏngsangnam-do	181,911	120,089	61,822
제주도 Cheju-do	56,812	205	56,607

3. 수 리 상 태 별 답 면 적

Paddy Field Area by Irrigation Conditions

면적 : 헥타아르

Area : ha

연 도 Year	총 답 면 적 Total paddy Field	수 리 상 태 별 Irrigation Conditions					
		수 리 답 Irrigated Paddy Field				수 리 불 안 전 답 Partially Irrigated Paddy Field	
		계 Total	농 조 답 FIA	인 반 답 Non-FIA	비 율 (%)	면 적 Area	비 율 (%)
1 9 8 3	1,315,933	928,546	458,763	469,783	71	387,387	29
1 9 8 4	1,319,903	934,770	463,928	470,843	71	385,133	29
1 9 8 5	1,324,932	947,942	471,132	476,810	72	376,990	28
1 9 8 6	1,328,529	964,839	480,118	484,721	73	363,690	27
1 9 8 7	1,351,657	975,751	489,637	486,114	72	375,906	28
1 9 8 8	1,357,857	981,027	502,193	478,833	72	376,831	28
1 9 8 9	1,352,741	985,055	505,829	479,226	73	367,686	27
1 9 9 0	1,345,280	987,524	512,431	475,094	73	357,756	27
1 9 9 1	1,335,204	987,860	517,803	470,057	74.0	347,344	26.0
1 9 9 2	1,314,727	972,890	518,245	454,645	74.0	341,837	26.0
1 9 9 3	1,298,323	955,873	510,493	445,380	73.6	342,450	26.4
1 9 9 4	1,267,112	941,300	506,420	434,880	74.2	325,812	25.8
1 9 9 5	1,205,867	906,828	504,318	402,510	75.2	299,039	24.8
1 9 9 6	1,176,148	888,795	500,280	388,515	75.5	287,353	24.5
1 9 9 7	1,162,852	881,631	502,632	378,999	75.8	281,221	24.2
1 9 9 8	1,157,306	880,679	511,807	388,872	76.0	276,627	24.0
서울특별시 Seoul-t'ŭkpyŏlshi	753	672	605	67	89.2	81	10.8
부산광역시 Pusan-kwangyŏkshi	7,474	6,874	5,360	1,514	91.9	600	8.1
대구광역시 Taegu-kwangyŏkshi	7,023	6,987	4,705	2,282	99.4	36	0.6
인천광역시 Inch'ŏn-kwangyŏkshi	18,372	11,668	6,974	4,696	63.5	6,704	36.5
광주광역시 Kwangju-kwangyŏkshi	10,454	9,120	5,020	4,100	87.2	1,334	12.8
대전광역시 Taejŏn-kwangyŏkshi	3,569	2,916	488	2,428	81.7	653	18.3
울산광역시 Ulsan-kwangyŏkshi	10,342	7,250	3,124	4,126	70.1	3,092	29.9
경기도 Kyŏnggi-do	129,396	89,370	59,762	29,608	69.0	40,026	31.0
강원도 Kang-won-do	50,677	38,287	14,161	24,126	75.5	12,390	24.5
충청북도 Ch'ungch'ŏngbuk-do	66,060	50,468	29,126	21,342	76.3	15,592	23.7
충청남도 Ch'ungch'ŏngnam-do	188,871	145,726	81,294	64,432	77.1	43,145	22.9
전라북도 Chŏllabuk-do	165,771	124,418	94,464	29,954	75.0	41,353	25.0
전라남도 Chŏllanam-do	221,697	154,940	90,232	64,708	69.8	66,757	30.2
경상북도 Kyŏngsangbuk-do	156,553	131,967	61,452	70,515	84.2	24,586	15.8
경상남도 Kyŏngsangnam-do	120,089	99,854	54,965	44,889	83.1	20,235	16.9
제주도 Cheju-do	205	162	75	87	79.2	43	20.8

4. 수 리 시 설 별 Paddy Field Area

면적 : 헤타아르 가. 시도별 By Province

시도 및 시설별	합 계 Total								
	수 원 공 수 No. of Facilities				수 리 담 면 적 Irrigated Paddy Field Area				보조수원공 수해면적 Irrigated by Supple- mentary Facilities
	계 Total	주 Main	보 조 Supple- mentary	부 속 Auxiliary	계 Total	구 역 내 On Project Area	구 역 외 Out of Project Area	기 타 Others	
1 9 9 3	56,475	35,313	16,287	4,875	955,873.1	820,920.3	18,605.7	116,347.1	200,997.1
1 9 9 4	58,454	36,773	16,816	4,865	941,299.6	816,872.4	17,581.7	106,745.5	203,200.9
1 9 9 5	60,542	38,164	17,490	4,888	906,828.1	816,286.3	17,278.6	73,263.2	212,419.4
1 9 9 6	61,554	38,813	17,831	4,910	888,795.2	803,850.3	16,705.6	68,239.3	215,358.4
1 9 9 7	62,281	39,295	18,020	4,966	881,631.1	805,602.7	14,070.4	61,958.0	217,212.7
1 9 9 8	62,938	39,669	18,204	5,063	880,678.8	812,870.3	12,317.1	55,491.4	216,590.1
저 수 지	18,000	14,856	2,903	241	517,079.0	510,155.9	6,923.1	—	36,375.4
양 수 장	5,672	2,468	1,678	1,526	120,777.0	118,286.1	2,490.9	—	89,785.8
양 배 수 장	125	69	39	17	30,349.5	29,908.8	440.7	—	6,312.4
배 수 장	412	40	102	270	1,289.9	1,289.9	—	—	10,265.7
보	18,277	9,828	5,890	2,559	103,418.7	101,460.0	1,958.7	—	48,088.5
집 수 암 거	3,826	1,969	1,468	389	20,455.7	19,987.9	467.8	—	10,120.0
관 정	16,624	10,439	6,124	61	31,817.6	31,781.7	35.9	—	15,642.3
기 타 시 설	—	—	—	—	55,491.4	—	—	55,491.4	—
서 울 특 별 시	24	21	1	2	672.4	671.6	0.8	—	2.3
저 수 지	—	—	—	—	—	—	—	—	—
양 수 장	3	1	—	2	307.2	307.2	—	—	—
양 배 수 장	—	—	—	—	224.0	223.2	0.8	—	—
배 수 장	—	—	—	—	—	—	—	—	—
보	—	—	—	—	—	—	—	—	—
집 수 암 거	4	4	—	—	96.1	96.1	—	—	—
관 정	17	16	1	—	45.1	45.1	—	—	2.3
기 타 시 설	—	—	—	—	—	—	—	—	—
부 산 광 역 시	343	303	36	4	6,873.6	6,871.4	2.2	—	927.4
저 수 지	137	130	7	—	935.5	933.3	2.2	—	27.6
양 수 장	29	19	7	3	4,734.7	4,734.7	—	—	532.2
양 배 수 장	2	1	1	—	573.1	573.1	—	—	280.0
배 수 장	1	—	—	1	—	—	—	—	—
보	82	80	2	—	390.4	390.4	—	—	8.0
집 수 암 거	9	—	9	—	—	—	—	—	44.1
관 정	83	73	10	—	239.9	239.9	—	—	35.5
기 타 시 설	—	—	—	—	—	—	—	—	—
대 구 광 역 시	528	305	142	79	6,987.8	6,645.7	342.1	—	1,075.3
저 수 지	223	194	16	13	3,916.5	3,626.1	290.4	—	48.7
양 수 장	74	37	18	19	2,646.8	2,609.3	37.5	—	398.8
양 배 수 장	4	—	3	1	—	—	—	—	250.0
배 수 장	11	—	—	11	—	—	—	—	—
보	68	20	17	31	143.8	136.6	7.2	—	95.3
집 수 암 거	23	18	1	4	151.8	144.8	7.0	—	7.2
관 정	123	36	87	—	128.9	128.9	—	—	275.3
기 타 시 설	—	—	—	—	—	—	—	—	—

주 : 구역외 수해면적은 주수원공 관개(배수포함) 면적외의 수리시설이 없는 인접지역에 급수하는 면적

답 면 적 현 황

by Irrigation Facilities

Area : ha

시 군 관 할 시 설 Facilities Operated by Shi and Gun									Province
수 원 공 수 No. of Facilities				수 리 답 면 적 Irrigated Paddy Field Area				보 조 수 원 공 수 해 면 적 Irrigated by Supplementary Facilities	
계 Total	주 Main	보 조 Supplementary	부 속 Auxiliary	계 Total	구 역 내 On Project Area	구 역 외 Out of Project Area	기 타 Others		
46,425	33,192	12,393	840	445,380.5	321,190.0	7,843.4	116,347.1	47,240.3	1 9 9 3
48,330	34,626	12,923	781	434,879.4	320,676.5	7,457.4	106,745.5	48,239.5	1 9 9 4
49,969	35,913	13,295	761	402,510.1	321,905.9	7,341.0	73,263.2	49,046.5	1 9 9 5
50,771	36,496	13,518	757	388,515.2	313,510.5	6,765.4	68,239.3	49,707.7	1 9 9 6
51,048	36,786	13,513	749	378,998.9	310,634.3	6,406.6	61,958.0	48,804.0	1 9 9 7
51,229	37,008	13,488	733	368,871.9	307,082.3	6,298.2	55,491.4	48,119.6	1 9 9 8
14,739	13,138	1,580	21	144,670.5	141,152.9	3,517.6	--	5,924.2	Reservoir
2,899	1,888	710	301	29,399.6	28,956.7	442.9	--	6,502.6	Pumping Station
24	20	3	1	359.6	359.6	--	--	65.7	Pumping & Drainage Station
38	26	5	7	737.5	737.5	--	--	559.3	Drainage Station
14,547	9,588	4,786	173	89,227.1	87,379.4	1,847.7	--	16,532.7	Weir
3,303	1,927	1,147	229	17,238.6	16,784.5	454.1	--	5,671.6	Infiltration Gallery
15,679	10,421	5,257	1	31,747.6	31,711.7	35.9	--	12,863.5	Tube Well
--	--	--	--	55,491.4	--	--	55,491.4	--	Other Facilities
22	19	1	2	67.1	67.1	--	--	2.3	Seoul-t'ŭkpyŏlshi
--	--	--	--	--	--	--	--	--	Reservoir
2	--	--	2	--	--	--	--	--	Pumping Station
--	--	--	--	--	--	--	--	--	Pumping & Drainage Station
--	--	--	--	--	--	--	--	--	Drainage Station
--	--	--	--	--	--	--	--	--	Weir
3	3	--	--	22.0	22.0	--	--	--	Infiltration Gallery
17	16	1	--	45.1	45.1	--	--	2.3	Tube Well
--	--	--	--	--	--	--	--	--	Other Facilities
308	280	28	--	1,514.3	1,512.1	2.2	--	115.2	Pusan-kwangyŏkshi
130	123	7	--	710.0	707.8	2.2	--	27.6	Reservoir
4	4	--	--	174.0	174.0	--	--	--	Pumping Station
--	--	--	--	--	--	--	--	--	Pumping & Drainage Station
--	--	--	--	--	--	--	--	--	Drainage Station
82	80	2	--	390.4	390.4	--	--	8.0	Weir
9	--	9	--	--	--	--	--	44.1	Infiltration Gallery
83	73	10	--	239.9	239.9	--	--	35.5	Tube Well
--	--	--	--	--	--	--	--	--	Other Facilities
393	276	117	--	2,282.6	1,977.7	304.9	--	391.0	Taegu-kwangyŏkshi
190	180	10	--	1,531.7	1,248.0	283.7	--	29.8	Reservoir
31	22	9	--	326.4	319.4	7.0	--	70.6	Pumping Station
--	--	--	--	--	--	--	--	--	Pumping & Drainage Station
--	--	--	--	--	--	--	--	--	Drainage Station
36	20	16	--	143.8	136.6	7.2	--	35.3	Weir
18	18	--	--	151.8	144.8	7.0	--	--	Infiltration Gallery
118	36	82	--	128.9	128.9	--	--	255.3	Tube Well
--	--	--	--	--	--	--	--	--	Other Facilities

Note : Out of Project benefited area irrigated nearly area without Irrigation Facilities which is excepted Main headworks irrigated area (including drained area)

담 면 적 현 황(계속)

by Irrigation Facilities(Cont'd)

Area : ha

담 면 적 Paddy Field Area	수리답율 (%) Percentage of Irrigated Paddy Field	한 발 빈 도 별 관 개 면 적 Irrigated Area by Frequency of Drought						Province Irrigation Facilities
		계 Total	평 년 Normal Years	3 년 3 Years	5 년 5 Years	7 년 7 Years	10년이상 Over 10Years	
1,298,323.0	73.6	955,873.1	307,262.7	136,051.8	49,025.5	66,216.7	397,316.4	1 9 9 3
1,267,112.0	74.2	941,299.6	285,842.9	135,362.3	50,909.3	65,956.7	403,228.4	1 9 9 4
1,205,867.0	75.2	906,828.1	255,433.4	130,426.9	52,002.4	65,612.3	403,353.1	1 9 9 5
1,176,148.0	75.5	888,795.2	247,828.3	126,524.9	51,382.5	63,897.6	399,161.9	1 9 9 6
1,162,852.0	75.8	881,631.1	239,734.9	124,794.6	51,356.2	63,085.4	402,660.0	1 9 9 7
1,157,306.0	76.0	880,678.8	231,283.4	122,151.9	51,969.8	63,274.0	411,999.7	1 9 9 8
-	-	517,079.0	128,746.5	75,195.4	33,327.4	38,365.7	241,444.0	Reservoir
-	-	120,777.0	9,108.9	8,682.9	2,837.4	7,734.7	92,413.1	Pumping Station
-	-	30,349.5	958.8	36.8	52.8	9,062.0	20,239.1	Pumping & Drainage Station
-	-	1,289.9	336.6	381.4	275.9	-	296.0	Drainage Station
-	-	103,418.7	30,574.2	23,075.5	7,096.6	6,705.3	35,967.1	Weir
-	-	20,455.7	5,881.8	5,899.5	812.6	602.9	7,258.9	Infiltration Gallery
-	-	31,817.6	4,225.5	7,128.1	6,763.4	573.9	13,126.7	Tube Well
-	-	55,491.4	51,451.1	1,752.3	803.7	229.5	1,254.8	Other Facilities
753.0	89.2	672.4	50.1	-	9.0	-	613.3	Seoul-t'ŭkpyŏlshi
-	-	-	-	-	-	-	-	Reservoir
-	-	307.2	-	-	-	-	307.2	Pumping Station
-	-	224.0	-	-	-	-	224.0	Pumping & Drainage Station
-	-	-	-	-	-	-	-	Drainage Station
-	-	-	-	-	-	-	-	Weir
-	-	96.1	14.0	-	-	-	82.1	Infiltration Gallery
-	-	45.1	36.1	-	9.0	-	-	Tube Well
-	-	-	-	-	-	-	-	Other Facilities
7,474.0	91.9	6,873.6	980.1	112.4	25.7	27.4	5,728.0	Pusan-kwangyŏkshi
-	-	935.5	661.1	71.2	5.8	-	197.4	Reservoir
-	-	4,734.7	155.0	-	-	-	4,579.7	Pumping Station
-	-	573.1	-	-	-	-	573.1	Pumping & Drainage Station
-	-	-	-	-	-	-	-	Drainage Station
-	-	390.4	164.0	32.2	19.9	27.4	146.9	Weir
-	-	-	-	-	-	-	-	Infiltration Gallery
-	-	239.9	-	9.0	-	-	230.9	Tube Well
-	-	-	-	-	-	-	-	Other Facilities
7,023.0	99.4	6,987.9	957.6	788.1	243.3	414.6	4,586.2	Taegu-kwangyŏkshi
-	-	3,916.5	719.6	572.4	153.3	414.6	2,056.6	Reservoir
-	-	2,646.8	130.3	71.6	44.0	-	2,400.9	Pumping Station
-	-	-	-	-	-	-	-	Pumping & Drainage Station
-	-	-	-	-	-	-	-	Drainage Station
-	-	143.8	47.8	61.0	-	-	35.0	Weir
-	-	151.8	59.9	50.0	-	-	41.9	Infiltration Gallery
-	-	128.9	-	31.1	46.0	-	51.8	Tube Well
-	-	-	-	-	-	-	-	Other Facilities

4. 수 리 시 설 별 Paddy Field Area

면적 : 헤타아르

시도 및 시설별	합 계 Total								
	수 원 공 수 No. of Facilities				수 리 답 면 적 Irrigated Paddy Field Area				보조수원공 수혜면적 Irrigated by Supple- mentary Facilities
	계 Total	주 Main	보 조 Supple- mentary	부 속 Auxiliary	계 Total	구 역 내 On Project Area	구 역 외 Out of Project Area	기 타 Others	
인 천 광 역 시	293	251	11	31	11,667.9	8,598.1	109.8	2,960.0	341.3
저 수 지	35	32	2	1	5,277.5	5,187.3	90.2	-	97.4
양 수 장	55	20	6	29	442.0	438.6	3.4	-	191.9
양 배 수 장	-	-	-	-	2,225.2	2,218.0	7.2	-	-
배 수 장	1	-	-	1	-	-	-	-	-
보	10	10	-	-	274.3	265.3	9.0	-	-
집 수 암	43	42	1	-	86.2	86.2	-	-	2.0
관 정	149	147	2	-	402.7	402.7	-	-	50.0
기 타 시 설	-	-	-	-	2,960.0	-	-	2,960.0	-
광 주 광 역 시	454	273	174	7	9,120.0	8,526.0	48.2	545.8	4,305.0
저 수 지	155	102	52	1	6,279.3	6,233.3	46.0	-	1,662.9
양 수 장	77	47	30	-	1,326.9	1,326.9	-	-	1,306.7
양 배 수 장	-	-	-	-	-	-	-	-	-
배 수 장	-	-	-	-	-	-	-	-	-
보	68	23	44	1	369.7	369.7	-	-	1,116.2
집 수 암	20	13	7	-	247.8	245.8	2.0	-	98.1
관 정	134	88	41	5	350.5	350.3	0.2	-	121.1
기 타 시 설	-	-	-	-	545.8	-	-	545.8	-
대 전 광 역 시	609	546	58	5	2,916.2	2,785.7	-	130.5	257.7
저 수 지	18	18	-	-	474.2	474.2	-	-	-
양 수 장	29	25	1	3	461.9	461.9	-	-	21.6
양 배 수 장	-	-	-	-	-	-	-	-	-
배 수 장	-	-	-	-	-	-	-	-	-
보	103	99	2	2	993.5	993.5	-	-	11.5
집 수 암	19	7	12	-	51.5	51.5	-	-	81.9
관 정	440	397	43	-	804.6	804.6	-	-	142.7
기 타 시 설	-	-	-	-	130.5	-	-	130.5	-
울 산 광 역 시	906	611	243	52	7,250.3	7,092.9	157.4	-	1,720.7
저 수 지	373	279	86	8	4,069.0	3,985.9	83.1	-	851.2
양 수 장	93	39	28	26	632.7	630.4	2.3	-	295.5
양 배 수 장	-	-	-	-	-	-	-	-	-
배 수 장	2	-	-	2	-	-	-	-	-
보	218	149	60	9	1,136.9	1,118.3	18.6	-	300.8
집 수 암	83	47	29	7	1,104.5	1,051.1	53.4	-	184.8
관 정	137	97	40	-	307.2	307.2	-	-	88.4
기 타 시 설	-	-	-	-	-	-	-	-	-
경 기 도	3,920	2,960	602	358	89,369.5	79,372.1	1,928.9	8,068.5	21,302.7
저 수 지	433	405	12	16	37,862.9	36,751.5	1,111.4	-	628.7
양 수 장	477	222	47	208	18,989.7	18,797.5	192.2	-	16,715.6
양 배 수 장	7	3	1	3	6,423.6	6,198.3	225.3	-	54.0
배 수 장	16	2	2	12	2.0	2.0	-	-	-
보	1,303	1,026	178	99	9,677.9	9,471.9	206.0	-	2,140.2
집 수 암	406	311	75	20	5,217.9	5,033.3	184.6	-	1,061.1
관 정	1,278	991	287	-	3,127.0	3,117.6	9.4	-	703.1
기 타 시 설	-	-	-	-	8,068.5	-	-	8,068.5	-

답 면 적 현 황(계속)

by Irrigation Facilities(Cont'd)

Area : ha

시 관 관 할 시 설 Facilities Operated by Shi and Gun									Province
수 원 공 수 No. of Facilities				수 리 답 면 적 Irrigated Paddy Field Area				보 조 수 원 공 수 해 면 적 Irrigated by Supplementary Facilities	
계 Total	주 Main	보 조 Supplementary	부 속 Auxiliary	계 Total	구 역 내 On Project Area	구 역 외 Out of Project Area	기 타 Others		
252	241	2	9	4,693.7	1,721.0	12.7	2,960.0	12.0	Inch'on-kwangyökshi
22	22	-	-	528.5	528.2	0.3	-	-	Reservoir
30	20	1	9	442.0	438.6	3.4	-	10.0	Pumping Station
-	-	-	-	-	-	-	-	-	Drainage Station
-	-	-	-	-	-	-	-	-	Drainage Station
10	10	-	-	274.3	265.3	9.0	-	-	Weir
43	42	1	-	86.2	86.2	-	-	2.0	Infiltration Gallery
147	147	-	-	402.7	402.7	-	-	-	Tube Well
-	-	-	-	2,960.0	-	-	2,960.0	-	Other Facilities
348	260	88	-	4,099.9	3,505.9	48.2	545.8	340.7	Kwangju-kwangyökshi
98	98	-	-	1,807.9	1,761.9	46.0	-	-	Reservoir
43	38	5	-	778.2	778.2	-	-	48.0	Pumping Station
-	-	-	-	-	-	-	-	-	Pumping & Drainage Station
-	-	-	-	-	-	-	-	-	Drainage Station
58	23	35	-	369.7	369.7	-	-	73.5	Weir
20	13	7	-	247.8	245.8	2.0	-	98.1	Infiltration Gallery
129	88	41	-	350.5	350.3	0.2	-	121.1	Tube Well
-	-	-	-	545.8	-	-	545.8	-	Other Facilities
598	542	56	-	2,427.5	2,297.0	-	130.5	248.7	Taejön-kwangyökshi
16	16	-	-	126.1	126.1	-	-	-	Reservoir
24	23	1	-	321.3	321.3	-	-	21.6	Pumping Station
-	-	-	-	-	-	-	-	-	Pumping & Drainage Station
-	-	-	-	-	-	-	-	-	Drainage Station
101	99	2	-	993.5	993.5	-	-	11.5	Weir
19	7	12	-	51.5	51.5	-	-	81.9	Infiltration Gallery
438	397	41	-	804.6	804.6	-	-	133.7	Tube Well
-	-	-	-	130.5	-	-	130.5	-	Other Facilities
736	582	121	33	4,126.4	3,970.8	155.8	-	435.3	Ulsan-kwangyökshi
295	263	24	8	2,160.5	2,079.0	81.5	-	149.3	Reservoir
61	35	8	18	239.0	236.7	2.3	-	38.8	Pumping Station
-	-	-	-	-	-	-	-	-	Pumping & Drainage Station
-	-	-	-	-	-	-	-	-	Drainage Station
184	143	41	-	929.0	910.4	18.6	-	102.4	Weir
65	44	14	7	490.7	437.3	53.6	-	74.8	Infiltration Gallery
131	97	34	-	307.2	307.2	-	-	70.0	Tube Well
-	-	-	-	-	-	-	-	-	Other Facilities
3,336	2,807	493	36	29,607.8	20,810.9	728.4	8,068.5	1,677.6	Kyönggi-do
328	323	3	2	4,045.1	3,772.8	272.3	-	23.1	Reservoir
209	174	12	23	2,825.4	2,752.7	72.7	-	57.0	Pumping Station
2	1	1	-	65.0	65.0	-	-	54.0	Pumping & Drainage Station
2	2	-	-	2.0	2.0	-	-	-	Drainage Station
1,175	1,019	148	8	7,693.9	7,490.8	203.1	-	571.3	Weir
353	297	53	3	3,780.9	3,610.0	170.9	-	313.0	Infiltration Gallery
1,267	991	276	-	3,127.0	3,117.6	9.4	-	659.2	Tube Well
-	-	-	-	8,068.5	-	-	8,068.5	-	Other Facilities

답 면 적 현 황(계속)

by Irrigation Facilities(Cont'd)

Area : ha

답 면 적	수리답율 (%)	한 발 빈 도 별 관 개 면 적						Province
		Irrigated Area by Frequency of Drought						
Paddy Field Area	Percentage of Irrigated Paddy Field	계 Total	평 년 Normal Years	3 년 3 Years	5 년 5 Years	7 년 7 Years	10년이상 Over 10Years	Irrigation Facilities
18,372.0	63.5	11,667.9	3,386.3	752.4	436.4	1,824.7	5,268.1	Inch'on-kwangyökshi
-	-	5,277.5	149.4	200.0	90.8	1,824.7	3,012.6	Reservoir
-	-	442.0	57.0	278.0	100.0	-	7.0	Pumping Station Pumping &
-	-	2,225.2	-	-	-	-	2,225.2	Drainage Station
-	-	-	-	-	-	-	-	Drainage Station
-	-	274.3	69.3	205.0	-	-	-	Weir
-	-	86.2	52.8	31.4	-	-	2.0	Infiltration Gallery
-	-	402.7	97.8	38.0	245.6	-	21.3	Tube Well
-	-	2,960.0	2,960.0	-	-	-	-	Other Facilities
10,454.0	87.2	9,120.0	2,480.2	630.8	121.2	62.8	5,845.4	Kwangju-kwangyökshi
-	-	6,279.3	1,662.2	160.3	60.0	-	4,396.8	Reservoir
-	-	1,326.9	215.2	213.3	-	50.6	847.8	Pumping Station Pumping &
-	-	-	-	-	-	-	-	Drainage Station
-	-	-	-	-	-	-	-	Drainage Station
-	-	369.7	30.0	172.0	-	-	167.7	Weir
-	-	247.8	-	-	-	-	247.8	Infiltration Gallery
-	-	350.5	12.0	80.0	61.2	12.0	185.3	Tube Well
-	-	545.8	540.8	5.0	-	-	-	Other Facilities
3,589.0	81.7	2,916.2	1,020.7	499.2	345.7	47.5	1,003.1	Taejön-kwangyökshi
-	-	474.2	70.6	12.7	-	-	390.9	Reservoir
-	-	461.9	39.0	87.2	-	47.5	288.2	Pumping Station Pumping &
-	-	-	-	-	-	-	-	Drainage Station
-	-	-	-	-	-	-	-	Drainage Station
-	-	993.5	727.3	140.9	13.8	-	111.5	Weir
-	-	51.5	23.8	4.0	-	-	23.7	Infiltration Gallery
-	-	804.6	29.5	254.4	331.9	-	188.8	Tube Well
-	-	130.5	130.5	-	-	-	-	Other Facilities
10,342.0	70.1	7,250.3	2,535.9	368.0	495.4	374.6	3,476.4	Ulsan-kwangyökshi
-	-	4,069.0	1,991.5	155.6	240.2	94.1	1,587.6	Reservoir
-	-	632.7	35.0	22.7	43.9	208.1	323.0	Pumping Station Pumping &
-	-	-	-	-	-	-	-	Drainage Station
-	-	-	-	-	-	-	-	Drainage Station
-	-	1,136.9	223.2	172.7	51.0	52.4	637.6	Weir
-	-	1,104.5	208.0	15.0	23.3	20.0	838.2	Infiltration Gallery
-	-	307.2	78.2	2.0	137.0	-	90.0	Tube Well
-	-	-	-	-	-	-	-	Other Facilities
129,396.0	69.0	89,369.5	19,825.4	14,693.0	5,503.8	20,519.5	28,827.8	Kyönggi-do
-	-	37,862.9	4,405.2	7,643.2	3,209.8	17,245.1	5,359.6	Reservoir
-	-	18,989.7	1,701.8	2,192.0	222.5	2,654.8	12,218.6	Pumping Station Pumping &
-	-	6,423.6	258.1	-	-	-	6,165.5	Drainage Station
-	-	2.0	2.0	-	-	-	-	Drainage Station
-	-	9,677.9	2,812.0	2,222.7	1,045.2	458.7	3,139.3	Weir
-	-	5,217.9	1,651.9	2,088.6	194.5	76.8	1,206.1	Infiltration Gallery
-	-	3,127.0	1,513.8	546.5	256.9	71.1	738.7	Tube Well
-	-	8,068.5	7,480.6	-	574.9	13.0	-	Other Facilities

4. 수 리 시 설 별 Paddy Field Area

단위 : 헥타아르

시도 및 시설별	합 계 Total								
	수 원 공 수 No. of Facilities				수 리 답 면 적 Irrigated Paddy Field Area				보조수원공 수혜면적 Irrigated by Supple- mentary Facilities
	계 Total	주 Main	보 조 Supple- mentary	부 속 Auxiliary	계 Total	구 역 내 On Project Area	구 역 외 Out of Project Area	기 타 Others	
강 원 도	5,784	2,171	3,500	113	38,286.9	37,359.5	285.2	682.2	14,432.2
저 수 지	342	318	21	3	13,612.5	13,450.7	161.8	-	277.2
양 수 장	300	160	121	19	4,242.5	4,207.9	34.6	-	2,787.3
양 배 수 장	-	-	-	-	-	-	-	-	-
배 수 장	7	-	-	7	-	-	-	-	-
보	4,064	1,366	2,619	79	18,152.4	18,083.6	68.8	-	9,004.0
집 수 암 거	110	33	72	5	535.3	535.3	-	-	631.7
관 정	961	294	667	-	1,082.0	1,082.0	-	-	1,732.0
기 타 시 설	-	-	-	-	662.2	-	-	662.2	-
충 청 북 도	4,178	2,908	737	533	50,468.0	45,681.2	479.9	4,306.9	7,431.5
저 수 지	840	742	76	22	28,182.2	27,963.4	218.8	-	715.6
양 수 장	406	227	106	73	6,455.1	6,418.8	36.3	-	3,034.9
양 배 수 장	5	1	3	1	151.4	151.4	-	-	360.0
배 수 장	13	-	2	11	-	-	-	-	-
보	2,068	1,386	282	400	8,786.4	8,647.4	139.0	-	2,536.8
집 수 암 거	298	158	114	26	1,479.5	1,408.8	70.7	-	562.6
관 정	548	394	154	-	1,106.5	1,091.4	15.1	-	221.6
기 타 시 설	-	-	-	-	4,306.9	-	-	4,306.9	-
충 청 남 도	5,528	4,019	784	725	145,728.0	125,459.2	1,576.8	18,690.2	18,703.2
저 수 지	971	922	39	10	91,191.5	90,003.2	1,188.3	-	892.5
양 수 장	731	346	115	270	14,427.5	14,324.1	103.4	-	12,868.8
양 배 수 장	6	4	2	-	3,513.0	3,509.5	3.5	-	130.0
배 수 장	95	5	19	71	41.0	41.0	-	-	1,432.0
보	1,604	1,111	211	282	10,869.7	10,615.7	254.0	-	1,797.4
집 수 암 거	540	346	105	89	2,926.4	2,900.4	26.0	-	747.1
관 정	1,581	1,285	293	3	4,066.7	4,065.3	1.4	-	835.4
기 타 시 설	-	-	-	-	18,690.2	-	-	18,690.2	-
전 라 북 도	6,175	4,603	685	907	124,417.5	119,576.0	2,257.2	2,584.3	53,454.9
저 수 지	2,304	2,134	113	57	97,895.4	96,254.6	1,640.8	-	6,268.1
양 수 장	535	163	91	281	5,197.2	5,147.7	49.5	-	30,738.5
양 배 수 장	9	1	6	2	7,786.9	7,660.4	126.5	-	1,485.0
배 수 장	26	1	2	23	3.0	3.0	-	-	915.0
보	1,368	683	160	525	5,900.1	5,514.9	385.2	-	12,633.4
집 수 암 거	279	211	53	15	833.7	778.5	55.2	-	777.4
관 정	1,654	1,410	240	4	4,216.9	4,216.9	-	-	637.5
기 타 시 설	-	-	-	-	2,584.3	-	-	2,584.3	-

답 면 적 현 황(계속)

by Irrigation Facilities(Cont'd)

Area : ha

시 군 관 환 시 설 Facilities Operated by Shi and Gun									Province Irrigation Facilities
수 원 공 수 No. of Facilities				수 리 납 면 적 Irrigated Paddy Field Area				보조수원공 수혜면적 Irrigated by Supplementary Facilities	
계 Total	주 Main	보 조 Supplementary	부 속 Auxiliary	계 Total	구 역 내 On Project Area	구 역 외 Out of Project Area	기 타 Others		
5,329	2,074	3,243	12	24,125.6	23,456.2	7.2	662.2	10,260.2	Kang-won-do
273	256	17	--	2,890.6	2,890.6	--	--	51.5	Reservoir
218	145	66	7	3,055.7	3,055.7	--	--	778.6	Pumping Station
--	--	--	--	--	--	--	--	--	Pumping & Drainage Station
1	--	--	1	--	--	--	--	--	Drainage Station
3,902	1,346	2,552	4	15,899.8	15,892.6	7.2	--	7,735.1	Weir
98	33	65	--	535.3	535.3	--	--	424.2	Infiltration Gallery
837	294	543	--	1,082.0	1,082.0	--	--	1,270.8	Tube Well
--	--	--	--	662.2	--	--	662.2	--	Other Facilities
3,108	2,729	334	43	21,342.1	16,679.6	355.6	4,306.9	824.1	Ch'ungch'öngbuk-do
637	631	6	--	4,356.6	4,225.8	130.8	--	20.3	Reservoir
218	170	21	27	1,611.4	1,611.4	--	--	182.2	Pumping Station
--	--	--	--	--	--	--	--	--	Pumping & Drainage Station
1	--	1	--	--	--	--	--	--	Drainage Station
1,496	1,377	108	11	8,525.5	8,386.5	139.0	--	267.7	Weir
234	157	72	5	1,435.2	1,364.5	70.7	--	204.2	Infiltration Gallery
520	394	126	--	1,106.5	1,091.4	15.1	--	149.7	Tube Well
--	--	--	--	4,306.9	--	--	4,306.9	--	Other Facilities
4,357	3,748	464	145	64,432.0	45,337.6	404.2	18,690.2	2,358.0	Ch'ungch'öngnam-do
759	752	3	4	25,675.8	25,573.4	102.4	--	24.3	Reservoir
327	274	27	26	4,072.0	4,022.3	49.7	--	357.6	Pumping Station
--	--	--	--	--	--	--	--	--	Pumping & Drainage Station
8	5	2	1	41.0	41.0	--	--	538.0	Drainage Station
1,251	1,088	118	45	9,095.6	8,870.9	224.7	--	229.2	Weir
497	344	84	69	2,790.7	2,764.7	26.0	--	559.1	Infiltration Gallery
1,515	1,285	230	--	4,066.7	4,065.3	1.4	--	649.8	Tube Well
--	--	--	--	18,690.2	--	--	18,690.2	--	Other Facilities
4,648	4,349	278	21	29,953.8	25,927.5	1,442.0	2,584.3	805.8	Ch'öllabuk-do
1,927	1,918	9	--	15,211.5	14,244.9	966.6	--	39.0	Reservoir
161	149	8	4	2,096.6	2,061.6	35.0	--	162.6	Pumping Station
--	--	--	--	--	--	--	--	--	Pumping & Drainage Station
1	1	--	--	3.0	3.0	--	--	--	Drainage Station
773	661	104	8	5,141.9	4,756.7	385.2	--	295.1	Weir
252	210	33	9	699.6	644.4	55.2	--	102.3	Infiltration Gallery
1,534	1,410	124	--	4,216.9	4,216.9	--	--	206.8	Tube Well
--	--	--	--	2,584.3	--	--	2,584.3	--	Other Facilities

답 면 적 현 황(계속)

by Irrigation Facilities(Cont'd)

Area : ha

답 면 적	수리답율 (%)	한 발 빈 도 별 관 개 면 적						Province
		Irrigated Area by Frequency of Drought						
Paddy Field Area	Percentage of Irrigated Paddy Field	계 Total	평 년 Normal Years	3 년 3 Years	5 년 5 Years	7 년 7 Years	10년이상 Over 10Years	Irrigation Facilities
50,877.0	75.5	38,286.9	7,327.7	3,094.4	4,013.0	2,952.1	20,899.7	Kang-won-do
-	-	13,612.5	1,497.1	351.1	1,363.0	661.0	9,740.3	Reservoir
-	-	4,242.5	89.6	236.1	405.2	355.2	3,156.4	Pumping Station
-	-	-	-	-	-	-	-	Pumping & Drainage Station
-	-	-	-	-	-	-	-	Drainage Station
-	-	18,152.4	5,073.0	2,203.1	1,568.8	1,814.6	7,492.9	Weir
-	-	535.3	35.7	223.4	53.4	98.6	124.2	Infiltration Gallery
-	-	1,082.0	39.5	80.7	622.6	22.7	316.5	Tube Well
-	-	662.2	592.8	-	-	-	69.4	Other Facilities
66,060.0	76.3	50,468.0	12,718.0	7,130.9	3,345.0	2,663.3	24,612.8	Ch'ungch'ongbuk-do
-	-	28,182.2	4,609.3	3,702.5	1,934.7	1,780.0	16,155.7	Reservoir
-	-	6,455.1	667.9	193.4	108.3	121.5	5,364.0	Pumping Station
-	-	151.4	-	-	-	-	151.4	Pumping & Drainage Station
-	-	-	-	-	-	-	-	Drainage Station
-	-	8,786.4	2,639.8	2,191.5	967.0	710.1	2,278.0	Weir
-	-	1,479.5	634.5	419.9	149.3	51.7	224.1	Infiltration Gallery
-	-	1,106.5	77.0	490.6	99.3	-	439.6	Tube Well
-	-	4,306.9	4,087.5	133.0	86.4	-	-	Other Facilities
188,871.0	77.1	145,726.0	32,974.6	24,961.0	10,397.7	5,892.8	71,499.9	Ch'ungch'ongnam-do
-	-	91,191.5	7,512.2	15,731.4	8,448.9	5,338.3	54,160.7	Reservoir
-	-	14,427.5	1,284.5	1,189.0	1,032.9	315.4	10,605.7	Pumping Station
-	-	3,513.0	-	-	-	56.5	3,456.5	Pumping & Drainage Station
-	-	41.0	-	-	-	-	41.0	Drainage Station
-	-	10,869.7	4,020.7	4,915.0	237.6	117.1	1,579.3	Weir
-	-	2,926.4	952.2	1,456.3	12.3	47.1	458.5	Infiltration Gallery
-	-	4,066.7	741.4	1,613.9	666.0	8.6	1,036.8	Tube Well
-	-	18,690.2	18,463.6	55.4	-	9.8	161.4	Other Facilities
165,771.0	75.0	124,417.5	30,535.7	22,988.9	4,015.5	11,031.2	55,848.2	Ch'ollabuk-do
-	-	97,895.4	25,024.4	18,330.4	2,358.2	1,911.4	50,271.0	Reservoir
-	-	5,197.2	679.9	1,047.4	314.0	917.0	2,238.9	Pumping Station
-	-	7,786.9	-	-	-	7,731.4	55.5	Pumping & Drainage Station
-	-	3.0	-	-	-	-	3.0	Drainage Station
-	-	5,900.1	2,324.2	1,096.3	345.6	161.9	1,972.1	Weir
-	-	833.7	304.4	198.2	77.0	8.5	245.6	Infiltration Gallery
-	-	4,216.9	486.6	1,454.6	920.7	301.0	1,054.0	Tube Well
-	-	2,584.3	1,716.2	862.0	-	-	6.1	Other Facilities

답 면 적 현 황(계속)

by Irrigation Facilities(Cont'd)

Area : ha

시 군 관 할 시 설 Facilities Operated by Shi and Gun									Province
수 원 공 수 No. of Facilities				수 리 담 면 적 Irrigated Paddy Field Area				보 조 수 원 공 수 해 면 적 Irrigated by Supplementary Facilities	
계 Total	주 Main	보 조 Supplementary	부 속 Auxiliary	계 Total	구 역 내 On Project Area	구 역 외 Out of Project Area	기 타 Others		
6,512	5,658	730	124	64,708.1	50,724.6	858.6	13,124.9	2,614.0	Chöllanam-do
2,258	2,240	18	-	31,424.3	30,953.1	471.2	-	115.5	Reservoir
213	127	28	58	3,599.8	3,455.1	144.7	-	348.5	Pumping Station
1	-	-	1	-	-	-	-	-	Pumping & Drainage Station
3	2	-	1	139.0	139.0	-	-	-	Drainage Station
912	667	205	40	7,413.5	7,183.4	230.1	-	690.5	Weir
397	229	144	24	1,774.1	1,768.5	5.6	-	523.7	Infiltration Gallery
2,728	2,393	335	-	7,232.5	7,225.5	7.0	-	935.8	Tube Well
-	-	-	-	13,124.9	-	-	13,124.9	-	Other Facilities
12,719	7,326	5,250	143	70,514.4	66,791.4	899.2	2,823.8	19,816.3	Kyöngsangbuk-do
5,032	3,664	1,367	1	31,747.9	31,317.5	430.4	-	4,905.4	Reservoir
905	450	382	73	7,226.6	7,134.7	91.9	-	3,285.9	Pumping Station
1	1	-	-	5.0	5.0	-	-	-	Pumping & Drainage Station
6	3	1	2	122.0	122.0	-	-	10.3	Drainage Station
2,600	1,813	764	23	20,934.8	20,569.0	365.8	-	3,785.6	Weir
517	235	238	44	3,633.0	3,621.9	11.1	-	1,742.3	Infiltration Gallery
3,658	1,160	2,498	-	4,021.3	4,021.3	-	-	6,086.8	Tube Well
-	-	-	-	2,823.8	-	-	2,823.8	-	Other Facilities
8,526	6,080	2,281	165	44,889.2	42,215.7	1,079.2	1,594.3	8,213.4	Kyöngsangnam-do
2,773	2,652	115	6	22,454.0	21,723.8	730.2	-	536.4	Reservoir
452	256	142	54	2,628.2	2,592.0	36.2	-	1,141.2	Pumping Station
20	18	2	-	289.6	289.6	-	-	11.7	Pumping & Drainage Station
16	13	1	2	430.5	430.5	-	-	11.0	Drainage Station
1,965	1,240	691	34	11,421.4	11,163.6	257.8	-	2,727.5	Weir
778	295	415	68	1,539.8	1,487.6	52.2	-	1,501.9	Infiltration Gallery
2,522	1,606	915	1	4,531.4	4,528.6	2.8	-	2,283.7	Tube Well
-	-	-	-	1,594.3	-	-	1,594.3	-	Other Facilities
39	37	2	-	87.4	87.4	-	-	5.0	Cheju-do
1	-	1	-	-	-	-	-	2.0	Reservoir
1	1	-	-	3.0	3.0	-	-	-	Pumping Station
-	-	-	-	-	-	-	-	-	Pumping & Drainage Station
-	-	-	-	-	-	-	-	-	Drainage Station
2	2	-	-	-	-	-	-	-	Weir
-	-	-	-	-	-	-	-	-	Infiltration Gallery
35	34	1	-	84.4	84.4	-	-	3.0	Tube Well
-	-	-	-	-	-	-	-	-	Other Facilities

답 면 적 현 황(계속)

by Irrigation Facilities(Cont'd)

Area : ha

답 면 적 Paddy Field Area	수 리 답 울 (%) Percentage of Irrigated Paddy Field	한 발 빈 도 별 관 개 면 적 Irrigated Area by Frequency of Drought						Province Irrigation Facilities
		계 Total	평 년 Normal Years	3 년 3 Years	5 년 5 Years	7 년 7 Years	10년이상 Over 10Years	
221,697.0	69.8	154,939.9	51,366.9	17,950.1	9,434.0	2,589.2	73,599.7	Chöllanam-do
-	-	104,079.4	34,089.8	13,394.5	7,638.3	2,038.9	46,917.9	Reservoir
-	-	19,205.9	1,601.9	1,058.5	76.0	128.6	16,340.9	Pumping Station
-	-	189.0	-	-	-	-	189.0	Pumping & Drainage Station
-	-	139.0	139.0	-	-	-	-	Drainage Station
-	-	9,147.0	2,951.3	1,747.8	247.0	133.5	4,067.4	Weir
-	-	1,816.4	237.4	215.5	34.5	61.8	1,267.2	Infiltration Gallery
-	-	7,238.3	398.3	836.9	1,305.7	19.7	4,677.7	Tube Well
-	-	13,124.9	11,949.2	696.9	132.5	206.7	139.6	Other Facilities
156,553.0	84.2	131,966.7	32,575.8	18,825.3	5,555.3	8,744.1	66,286.2	Kyöngsangbuk-do
-	-	70,852.2	22,769.7	8,881.4	3,683.1	6,426.4	29,091.6	Reservoir
-	-	25,531.3	1,468.8	1,939.0	244.8	242.1	21,636.6	Pumping Station
-	-	5.0	-	-	-	-	5.0	Pumping & Drainage Station
-	-	251.5	53.0	-	19.0	-	179.5	Drainage Station
-	-	24,369.6	5,218.2	5,859.5	1,092.6	1,814.0	10,385.3	Weir
-	-	4,112.0	879.9	967.1	140.8	179.4	1,944.8	Infiltration Gallery
-	-	4,021.3	197.3	1,178.3	375.0	82.2	2,188.5	Tube Well
-	-	2,823.8	1,988.9	-	-	-	834.9	Other Facilities
120,089.0	83.1	99,853.7	32,562.4	9,359.6	8,028.8	8,105.4	43,797.5	Kyöngsangnam-do
-	-	52,430.9	23,576.4	5,988.7	4,141.3	631.2	18,093.3	Reservoir
-	-	16,117.6	983.0	154.7	245.8	2,668.9	12,065.2	Pumping Station
-	-	9,258.3	700.7	36.8	52.8	1,274.1	7,193.9	Pumping & Drainage Station
-	-	853.4	142.6	381.4	256.9	-	72.5	Drainage Station
-	-	13,207.0	4,273.4	2,055.8	1,508.1	1,415.6	3,954.1	Weir
-	-	1,796.6	827.3	230.1	127.5	59.0	552.7	Infiltration Gallery
-	-	4,595.6	518.0	512.1	1,686.5	56.6	1,822.4	Tube Well
-	-	1,594.3	1,541.0	-	9.9	-	43.4	Other Facilities
205.0	79.2	162.4	8.0	-	-	25.0	129.4	Cheju-do
-	-	20.0	8.0	-	-	-	12.0	Reservoir
-	-	58.0	-	-	-	25.0	33.0	Pumping Station
-	-	-	-	-	-	-	-	Pumping & Drainage Station
-	-	-	-	-	-	-	-	Drainage Station
-	-	-	-	-	-	-	-	Weir
-	-	-	-	-	-	-	-	Infiltration Gallery
-	-	84.4	-	-	-	-	84.4	Tube Well
-	-	-	-	-	-	-	-	Other Facilities

담 면 적 현 황(계속)

by Irrigation Facilities(Cont'd)

Area : ha

시 군 관 할 시 설 Facilities Operated by Shi and Gun									Administrative Division
수 원 공 수 No. of Facilities				수 리 담 면 적 Irrigated Paddy Field Area				보 조 수 원 공 수 해 면 적 Irrigated by Supplementary Facilities	
계 Total	주 Main	보 조 Supplementary	부 속 Auxiliary	계 Total	구 역 내 On Project Area	구 역 외 Out of Project Area	기 타 Others		
51,229	37,008	13,488	733	368,871.9	307,082.3	6,298.2	55,491.4	48,119.6	Total
14,739	13,138	1,580	21	144,670.5	141,152.9	3,517.6	-	5,924.2	Reservoir
2,899	1,888	710	301	29,399.6	28,956.7	442.9	-	6,502.6	Pumping Station
24	20	3	1	359.6	359.6	-	-	65.7	Pumping & Drainage Station
38	26	5	7	737.5	737.5	-	-	559.3	Drainage Station
14,547	9,588	4,786	173	89,227.1	87,379.4	1,847.7	-	16,532.7	Weir
3,303	1,927	1,147	229	17,238.6	16,784.5	454.1	-	5,671.6	Infiltration Gallery
15,679	10,421	5,257	1	31,747.6	31,711.7	35.9	-	12,863.5	Tube Well
-	-	-	-	55,491.4	-	-	55,491.4	-	Other Facilities
22	19	1	2	67.1	67.1	-	-	2.3	Seoul-t'ŭkpyŏlshi
-	-	-	-	-	-	-	-	-	Reservoir
2	-	-	2	-	-	-	-	-	Pumping Station
-	-	-	-	-	-	-	-	-	Pumping & Drainage Station
-	-	-	-	-	-	-	-	-	Drainage Station
-	-	-	-	-	-	-	-	-	Weir
3	3	-	-	22.0	22.0	-	-	-	Infiltration Gallery
17	16	1	-	45.1	45.1	-	-	2.3	Tube Well
-	-	-	-	-	-	-	-	-	Other Facilities
-	-	-	-	-	-	-	-	-	Kangsŏ-gu
-	-	-	-	-	-	-	-	-	Reservoir
-	-	-	-	-	-	-	-	-	Pumping Station
-	-	-	-	-	-	-	-	-	Pumping & Drainage Station
-	-	-	-	-	-	-	-	-	Drainage Station
-	-	-	-	-	-	-	-	-	Weir
-	-	-	-	-	-	-	-	-	Infiltration Gallery
-	-	-	-	-	-	-	-	-	Tube Well
-	-	-	-	-	-	-	-	-	Other Facilities
3	3	-	-	9.0	9.0	-	-	-	Kuro-gu
-	-	-	-	-	-	-	-	-	Reservoir
-	-	-	-	-	-	-	-	-	Pumping Station
-	-	-	-	-	-	-	-	-	Pumping & Drainage Station
-	-	-	-	-	-	-	-	-	Drainage Station
-	-	-	-	-	-	-	-	-	Weir
-	-	-	-	-	-	-	-	-	Infiltration Gallery
3	3	-	-	9.0	9.0	-	-	-	Tube Well
-	-	-	-	-	-	-	-	-	Other Facilities

답 면 적 현 황(계속)

by Irrigation Facilities(Cont'd)

Area : ha

답 면 적 Paddy Field Area	수리답윤 (%) Percentage of Irrigated Paddy Field	한 발 빈 도 별 관 개 면 적 Irrigated Area by Frequency of Drought						Administrative Division Irrigation Facilities
		계 Total	평 년 Normal Years	3 년 3 Years	5 년 5 Years	7 년 7 Years	10년이상 Over 10Years	
1,157,306.0	76.0	880,678.8	231,283.4	122,151.9	51,969.8	63,274.0	411,999.7	Total
-	-	517,079.0	128,746.5	75,195.4	33,327.4	38,365.7	241,444.0	Reservoir
-	-	120,777.0	9,108.9	8,682.9	2,837.4	7,734.7	92,413.1	Pumping Station
-	-	30,349.5	958.8	36.8	52.8	9,062.0	20,239.1	Pumping & Drainage Station
-	-	1,289.9	336.6	381.4	275.9	-	296.0	Drainage Station
-	-	103,418.7	30,574.2	23,075.5	7,096.6	6,705.3	35,967.1	Weir
-	-	20,455.7	5,881.8	5,899.5	812.6	602.9	7,258.9	Infiltration Gallery
-	-	31,817.6	4,225.5	7,128.1	6,763.4	573.9	13,126.7	Tube Well
-	-	55,491.4	51,451.1	1,752.3	803.7	229.5	1,254.8	Other Facilities
753.0	89.2	672.4	50.1	-	9.0	-	613.3	Seoul-t'ukpyŏlshi
-	-	-	-	-	-	-	-	Reservoir
-	-	307.2	-	-	-	-	307.2	Pumping Station
-	-	224.0	-	-	-	-	224.0	Pumping & Drainage Station
-	-	-	-	-	-	-	-	Drainage Station
-	-	-	-	-	-	-	-	Weir
-	-	96.1	14.0	-	-	-	82.1	Infiltration Gallery
-	-	45.1	36.1	-	9.0	-	-	Tube Well
-	-	-	-	-	-	-	-	Other Facilities
-	-	490.4	-	-	-	-	490.4	Kangsŏ-gu
-	-	-	-	-	-	-	-	Reservoir
-	-	266.4	-	-	-	-	266.4	Pumping Station
-	-	224.0	-	-	-	-	224.0	Pumping & Drainage Station
-	-	-	-	-	-	-	-	Drainage Station
-	-	-	-	-	-	-	-	Weir
-	-	-	-	-	-	-	-	Infiltration Gallery
-	-	-	-	-	-	-	-	Tube Well
-	-	-	-	-	-	-	-	Other Facilities
-	-	9.0	-	-	9.0	-	-	Kuro-gu
-	-	-	-	-	-	-	-	Reservoir
-	-	-	-	-	-	-	-	Pumping Station
-	-	-	-	-	-	-	-	Pumping & Drainage Station
-	-	-	-	-	-	-	-	Drainage Station
-	-	-	-	-	-	-	-	Weir
-	-	-	-	-	-	-	-	Infiltration Gallery
-	-	9.0	-	-	9.0	-	-	Tube Well
-	-	-	-	-	-	-	-	Other Facilities

담 면 적 현 황(계속)

by Irrigation Facilities(Cont'd)

Area : ha

시 군 관 할 시 설 Facilities Operated by Shi and Gun									Administrative Division
수 원 공 수 No. of Facilities				수 리 답 면 적 Irrigated Paddy Field Area				보 조 수 원 공 수 해 면 적 Irrigated by Supplementary Facilities	
계 Total	주 Main	보 조 Supplementary	부 속 Auxiliary	계 Total	구 역 내 On Project Area	구 역 외 Out of Project Area	기 타 Others		
2	1	--	1	10.0	10.0	--	--	--	Söch'o-gu
--	--	--	--	--	--	--	--	--	Reservoir
1	--	--	1	--	--	--	--	--	Pumping Station
--	--	--	--	--	--	--	--	--	Pumping & Drainage Station
--	--	--	--	--	--	--	--	--	Drainage Station
--	--	--	--	--	--	--	--	--	Weir
1	1	--	--	10.0	10.0	--	--	--	Infiltration Gallery
--	--	--	--	--	--	--	--	--	Tube Well
--	--	--	--	--	--	--	--	--	Other Facilities
11	9	1	1	29.0	29.0	--	--	2.3	Kangnam-gu
--	--	--	--	--	--	--	--	--	Reservoir
1	--	--	1	--	--	--	--	--	Pumping Station
--	--	--	--	--	--	--	--	--	Pumping & Drainage Station
--	--	--	--	--	--	--	--	--	Drainage Station
--	--	--	--	--	--	--	--	--	Weir
1	1	--	--	8.0	8.0	--	--	--	Infiltration Gallery
9	8	1	--	21.0	21.0	--	--	2.3	Tube Well
--	--	--	--	--	--	--	--	--	Other Facilities
5	5	--	--	15.1	15.1	--	--	--	Songp'a-gu
--	--	--	--	--	--	--	--	--	Reservoir
--	--	--	--	--	--	--	--	--	Pumping Station
--	--	--	--	--	--	--	--	--	Pumping & Drainage Station
--	--	--	--	--	--	--	--	--	Drainage Station
--	--	--	--	--	--	--	--	--	Weir
--	--	--	--	--	--	--	--	--	Infiltration Gallery
5	5	--	--	15.1	15.1	--	--	--	Tube Well
--	--	--	--	--	--	--	--	--	Other Facilities
1	1	--	--	4.0	4.0	--	--	--	Kangdong-gu
--	--	--	--	--	--	--	--	--	Reservoir
--	--	--	--	--	--	--	--	--	Pumping Station
--	--	--	--	--	--	--	--	--	Pumping & Drainage Station
--	--	--	--	--	--	--	--	--	Drainage Station
--	--	--	--	--	--	--	--	--	Weir
1	1	--	--	4.0	4.0	--	--	--	Infiltration Gallery
--	--	--	--	--	--	--	--	--	Tube Well
--	--	--	--	--	--	--	--	--	Other Facilities

답 면 적 현 황(계속)

by Irrigation Facilities(Cont'd)

Area : ha

답 면 적 Paddy Field Area	수리답율 (%) Percentage of Irrigated Paddy Field	한 발 빈 도 별 관 개 면 적 Irrigated Area by Frequency of Drought						Administrative Division Irrigation Facilities
		계 Total	평 년 Normal Years	3 년 3 Years	5 년 5 Years	7 년 7 Years	10년이상 Over 10Years	
-	-	10.0	10.0	-	-	-	-	Söch'o-gu
-	-	-	-	-	-	-	-	Reservoir
-	-	-	-	-	-	-	-	Pumping Station
-	-	-	-	-	-	-	-	Pumping & Drainage Station
-	-	-	-	-	-	-	-	Drainage Station
-	-	-	-	-	-	-	-	Weir
-	-	10.0	10.0	-	-	-	-	Infiltration Gallery
-	-	-	-	-	-	-	-	Tube Well
-	-	-	-	-	-	-	-	Other Facilities
-	-	29.0	21.0	-	-	-	8.0	Kangnam-gu
-	-	-	-	-	-	-	-	Reservoir
-	-	-	-	-	-	-	-	Pumping Station
-	-	-	-	-	-	-	-	Pumping & Drainage Station
-	-	-	-	-	-	-	-	Drainage Station
-	-	-	-	-	-	-	-	Weir
-	-	8.0	-	-	-	-	8.0	Infiltration Gallery
-	-	21.0	21.0	-	-	-	-	Tube Well
-	-	-	-	-	-	-	-	Other Facilities
-	-	89.2	15.1	-	-	-	74.1	Songp'a-gu
-	-	-	-	-	-	-	-	Reservoir
-	-	-	-	-	-	-	-	Pumping Station
-	-	-	-	-	-	-	-	Pumping & Drainage Station
-	-	-	-	-	-	-	-	Drainage Station
-	-	-	-	-	-	-	-	Weir
-	-	74.1	-	-	-	-	74.1	Infiltration Gallery
-	-	15.1	15.1	-	-	-	-	Tube Well
-	-	-	-	-	-	-	-	Other Facilities
-	-	44.8	4.0	-	-	-	40.8	Kangdong-gu
-	-	-	-	-	-	-	-	Reservoir
-	-	40.8	-	-	-	-	40.8	Pumping Station
-	-	-	-	-	-	-	-	Pumping & Drainage Station
-	-	-	-	-	-	-	-	Drainage Station
-	-	-	-	-	-	-	-	Weir
-	-	4.0	4.0	-	-	-	-	Infiltration Gallery
-	-	-	-	-	-	-	-	Tube Well
-	-	-	-	-	-	-	-	Other Facilities

답 면 적 현 황(계속)

by Irrigation Facilities(Cont'd)

Area : ha

시 군 관 할 시 설 Facilities Operated by Shi and Gun									Administrative Division
수 원 공 수 No. of Facilities				수 리 담 면 적 Irrigated Paddy Field Area				보 조 수 원 공 수 해 면 적 Irrigated by Supplementary Facilities	
계 Total	주 Main	보 조 Supplementary	부 속 Auxiliary	계 Total	구 역 내 On Project Area	구 역 외 Out of Project Area	기 타 Others		
308	280	28	—	1,514.3	1,512.1	2.2	—	115.2	Pusan-kwangyöksi
130	123	7	—	710.0	707.8	2.2	—	27.6	Reservoir
4	4	—	—	174.0	174.0	—	—	—	Pumping Station
—	—	—	—	—	—	—	—	—	Pumping & Drainage Station
—	—	—	—	—	—	—	—	—	Drainage Station
82	80	2	—	390.4	390.4	—	—	8.0	Weir
9	—	9	—	—	—	—	—	44.1	Infiltration Gallery
83	73	10	—	239.9	239.9	—	—	35.5	Tube Well
—	—	—	—	—	—	—	—	—	Other Facilities
5	5	—	—	5.0	5.0	—	—	—	Haeundae-gu
1	1	—	—	2.4	2.4	—	—	—	Reservoir
—	—	—	—	—	—	—	—	—	Pumping Station
—	—	—	—	—	—	—	—	—	Pumping & Drainage Station
—	—	—	—	—	—	—	—	—	Drainage Station
—	—	—	—	—	—	—	—	—	Weir
—	—	—	—	—	—	—	—	—	Infiltration Gallery
4	4	—	—	2.6	2.6	—	—	—	Tube Well
—	—	—	—	—	—	—	—	—	Other Facilities
14	14	—	—	34.9	32.7	2.2	—	—	Kümjōng-gu
13	13	—	—	34.9	32.7	2.2	—	—	Reservoir
—	—	—	—	—	—	—	—	—	Pumping Station
—	—	—	—	—	—	—	—	—	Pumping & Drainage Station
—	—	—	—	—	—	—	—	—	Drainage Station
1	1	—	—	—	—	—	—	—	Weir
—	—	—	—	—	—	—	—	—	Infiltration Gallery
—	—	—	—	—	—	—	—	—	Tube Well
—	—	—	—	—	—	—	—	—	Other Facilities
40	32	8	—	313.5	313.5	—	—	12.1	Kangsö-gu
23	22	1	—	128.1	128.1	—	—	1.0	Reservoir
3	3	—	—	159.0	159.0	—	—	—	Pumping Station
—	—	—	—	—	—	—	—	—	Pumping & Drainage Station
—	—	—	—	—	—	—	—	—	Drainage Station
6	4	2	—	17.4	17.4	—	—	8.0	Weir
5	—	5	—	—	—	—	—	3.1	Infiltration Gallery
3	3	—	—	9.0	9.0	—	—	—	Tube Well
—	—	—	—	—	—	—	—	—	Other Facilities

답 면 적 현 황(계속)

by Irrigation Facilities(Cont'd)

Area : ha

답 면 적 Paddy Field Area	수 리 답 울 (%) Percentage of Irrigated Paddy Field	한 발 빈 도 별 관 개 면 적 Irrigated Area by Frequency of Drought						Administrative Division Irrigation Facilities
		계 Total	평 년 Normal Years	3 년 3 Years	5 년 5 Years	7 년 7 Years	10년이상 Over 10Years	
7,474.0	91.9	6,873.6	980.1	112.4	25.7	27.4	5,728.0	Pusan-kwangyökshi
-	-	935.5	661.1	71.2	5.8	-	197.4	Reservoir
-	-	4,734.7	155.0	-	-	-	4,579.7	Pumping Station
-	-	573.1	-	-	-	-	573.1	Pumping & Drainage Station
-	-	-	-	-	-	-	-	Drainage Station
-	-	390.4	164.0	32.2	19.9	27.4	146.9	Weir
-	-	-	-	-	-	-	-	Infiltration Gallery
-	-	239.9	-	9.0	-	-	230.9	Tube Well
-	-	-	-	-	-	-	-	Other Facilities
-	-	5.0	2.4	-	-	-	2.6	Hæundae-gu
-	-	2.4	2.4	-	-	-	-	Reservoir
-	-	-	-	-	-	-	-	Pumping Station
-	-	-	-	-	-	-	-	Pumping & Drainage Station
-	-	-	-	-	-	-	-	Drainage Station
-	-	-	-	-	-	-	-	Weir
-	-	-	-	-	-	-	-	Infiltration Gallery
-	-	2.6	-	-	-	-	2.6	Tube Well
-	-	-	-	-	-	-	-	Other Facilities
-	-	34.9	29.3	-	-	-	5.6	Kümjōng-gu
-	-	34.9	29.3	-	-	-	5.6	Reservoir
-	-	-	-	-	-	-	-	Pumping Station
-	-	-	-	-	-	-	-	Pumping & Drainage Station
-	-	-	-	-	-	-	-	Drainage Station
-	-	-	-	-	-	-	-	Weir
-	-	-	-	-	-	-	-	Infiltration Gallery
-	-	-	-	-	-	-	-	Tube Well
-	-	-	-	-	-	-	-	Other Facilities
-	-	5,447.3	282.1	23.0	-	2.4	5,139.8	Kangsō-gu
-	-	128.1	114.1	14.0	-	-	-	Reservoir
-	-	4,719.7	155.0	-	-	-	4,564.7	Pumping Station
-	-	573.1	-	-	-	-	573.1	Pumping & Drainage Station
-	-	-	-	-	-	-	-	Drainage Station
-	-	17.4	13.0	-	-	2.4	2.0	Weir
-	-	-	-	-	-	-	-	Infiltration Gallery
-	-	9.0	-	9.0	-	-	-	Tube Well
-	-	-	-	-	-	-	-	Other Facilities

답 면 적 현 황(계속)

by Irrigation Facilities(Cont'd)

Area : ha

시 군 관 할 시 설 Facilities Operated by Shi and Gun									Administrative Division
수 원 공 수 No. of Facilities				수 리 담 면 적 Irrigated Paddy Field Area				보 조 수 원 공 수 해 면 적 Irrigated by Supplementary Facilities	
계 Total	주 Main	보 조 Supplementary	부 속 Auxiliary	계 Total	구 역 내 On Project Area	구 역 외 Out of Project Area	기 타 Others		
249	229	20	—	1,160.9	1,160.9	—	—	103.1	Kijang-gun
93	87	6	—	544.6	544.6	—	—	26.6	Reservoir
1	1	—	—	15.0	15.0	—	—	—	Pumping Station
—	—	—	—	—	—	—	—	—	Pumping & Drainage Station
—	—	—	—	—	—	—	—	—	Drainage Station
75	75	—	—	373.0	373.0	—	—	—	Weir
4	—	4	—	—	—	—	—	41.0	Infiltration Gallery
76	66	10	—	228.3	228.3	—	—	35.5	Tube Well
—	—	—	—	—	—	—	—	—	Other Facilities
393	276	117	—	2,282.6	1,977.7	304.9	—	391.0	Taegu-kwangyökshi
190	180	10	—	1,531.7	1,248.0	283.7	—	29.8	Reservoir
31	22	9	—	326.4	319.4	7.0	—	70.6	Pumping Station
—	—	—	—	—	—	—	—	—	Pumping & Drainage Station
—	—	—	—	—	—	—	—	—	Drainage Station
36	20	16	—	143.8	136.6	7.2	—	35.3	Weir
18	18	—	—	151.8	144.8	7.0	—	—	Infiltration Gallery
118	36	82	—	128.9	128.9	—	—	255.3	Tube Well
—	—	—	—	—	—	—	—	—	Other Facilities
111	72	39	—	615.2	569.4	45.8	—	112.1	Tong-gu
51	48	3	—	381.6	342.7	38.9	—	10.6	Reservoir
5	3	2	—	76.8	76.8	—	—	12.7	Pumping Station
—	—	—	—	—	—	—	—	—	Pumping & Drainage Station
—	—	—	—	—	—	—	—	—	Drainage Station
20	9	11	—	69.0	62.1	6.9	—	15.3	Weir
5	5	—	—	68.0	68.0	—	—	—	Infiltration Gallery
30	7	23	—	19.8	19.8	—	—	73.5	Tube Well
—	—	—	—	—	—	—	—	—	Other Facilities
34	23	11	—	89.1	89.1	—	—	46.0	Puk-gu
17	16	1	—	63.5	63.5	—	—	1.0	Reservoir
1	1	—	—	3.5	3.5	—	—	—	Pumping Station
—	—	—	—	—	—	—	—	—	Pumping & Drainage Station
—	—	—	—	—	—	—	—	—	Drainage Station
—	—	—	—	—	—	—	—	—	Weir
—	—	—	—	—	—	—	—	—	Infiltration Gallery
16	6	10	—	22.1	22.1	—	—	45.0	Tube Well
—	—	—	—	—	—	—	—	—	Other Facilities

답 면 적 현 황(계속)

by Irrigation Facilities(Cont'd)

Area : ha

답 면 적 Paddy Field Area	수리답용 (%) Percentage of Irrigated Paddy Field	한 발 빈 도 별 관 개 면 적 Irrigated Area by Frequency of Drought						Administrative Division Irrigation Facilities
		계 Total	평 년 Normal Years	3 년 3 Years	5 년 5 Years	7 년 7 Years	10년이상 Over 10Years	
-	-	1,386.4	686.3	89.4	25.7	25.0	580.0	Kijang-gun
-	-	770.1	515.3	57.2	5.8	-	191.8	Reservoir
-	-	15.0	-	-	-	-	15.0	Pumping Station
-	-	-	-	-	-	-	-	Pumping & Drainage Station
-	-	-	-	-	-	-	-	Drainage Station
-	-	373.0	151.0	32.2	19.9	25.0	144.9	Weir
-	-	-	-	-	-	-	-	Infiltration Gallery
-	-	228.3	-	-	-	-	228.3	Tube Well
-	-	-	-	-	-	-	-	Other Facilities
7,023.0	99.4	6,987.8	957.8	786.1	243.3	414.6	4,586.2	Taegu-kwangyökshi
-	-	3,916.5	719.6	572.4	153.3	414.6	2,056.6	Reservoir
-	-	2,646.8	130.3	71.6	44.0	-	2,400.9	Pumping Station
-	-	-	-	-	-	-	-	Pumping & Drainage Station
-	-	-	-	-	-	-	-	Drainage Station
-	-	143.8	47.8	61.0	-	-	35.0	Weir
-	-	151.8	59.9	50.0	-	-	41.9	Infiltration Gallery
-	-	128.9	-	31.1	46.0	-	51.8	Tube Well
-	-	-	-	-	-	-	-	Other Facilities
-	-	817.4	66.3	340.6	18.6	-	391.9	Tong-gu
-	-	559.7	66.3	263.6	18.6	-	211.2	Reservoir
-	-	100.9	-	-	-	-	100.9	Pumping Station
-	-	-	-	-	-	-	-	Pumping & Drainage Station
-	-	-	-	-	-	-	-	Drainage Station
-	-	69.0	-	36.0	-	-	33.0	Weir
-	-	68.0	-	41.0	-	-	27.0	Infiltration Gallery
-	-	19.8	-	-	-	-	19.8	Tube Well
-	-	-	-	-	-	-	-	Other Facilities
-	-	374.5	-	72.1	-	54.6	247.8	Puk-gu
-	-	259.1	-	50.0	-	54.6	154.5	Reservoir
-	-	93.3	-	-	-	-	93.3	Pumping Station
-	-	-	-	-	-	-	-	Pumping & Drainage Station
-	-	-	-	-	-	-	-	Drainage Station
-	-	-	-	-	-	-	-	Weir
-	-	-	-	-	-	-	-	Infiltration Gallery
-	-	22.1	-	22.1	-	-	-	Tube Well
-	-	-	-	-	-	-	-	Other Facilities

4. 수 리 시 설 별 Paddy Field Area

면적 : 헥타아르

시군 및 시설별	합 계 Total								
	수 원 광 수 No. of Facilities				수 리 답 면 적 Irrigated Paddy Field Area				보조수원공 수혜면적 Irrigated by Supple- mentary Facilities
	계 Total	주 Main	보 조 Supple- mentary	부 속 Auxiliary	계 Total	구 역 내 On Project Area	구 역 외 Out of Project Area	기 타 Others	
수 성 구	39	25	11	3	222.7	222.7	--	--	37.1
저 수 지	25	22	3	--	180.1	180.1	--	--	4.8
양 수 장	4	3	1	--	42.6	42.6	--	--	8.6
양 배 수 장	--	--	--	--	--	--	--	--	--
배 수 장	--	--	--	--	--	--	--	--	--
보	1	--	--	1	--	--	--	--	--
집 수 압 거	3	--	1	2	--	--	--	--	7.2
관 정	6	--	6	--	--	--	--	--	16.5
기 타 시 설	--	--	--	--	--	--	--	--	--
달 서 구	11	5	3	3	44.1	44.1	--	--	16.6
저 수 지	5	5	--	--	44.1	44.1	--	--	--
양 수 장	2	--	1	1	--	--	--	--	10.0
양 배 수 장	--	--	--	--	--	--	--	--	--
배 수 장	--	--	--	--	--	--	--	--	--
보	2	--	--	2	--	--	--	--	--
집 수 압 거	--	--	--	--	--	--	--	--	--
관 정	2	--	2	--	--	--	--	--	6.6
기 타 시 설	--	--	--	--	--	--	--	--	--
달 성 군	306	173	67	66	5,529.1	5,233.0	296.1	--	661.1
저 수 지	116	99	5	12	2,873.5	2,622.0	251.5	--	15.4
양 수 장	54	27	10	17	2,410.0	2,372.7	37.3	--	254.0
양 배 수 장	4	--	3	1	--	--	--	--	250.0
배 수 장	11	--	--	11	--	--	--	--	--
보	41	11	5	25	74.8	74.5	0.3	--	20.0
집 수 압 거	13	13	--	--	83.8	76.8	7.0	--	--
관 정	67	23	44	--	87.0	87.0	--	--	121.7
기 타 시 설	--	--	--	--	--	--	--	--	--
인 천 광 역 시	293	251	11	31	11,667.9	8,598.1	109.8	2,960.0	341.3
저 수 지	35	32	2	1	5,277.5	5,187.3	90.2	--	97.4
양 수 장	55	20	6	29	442.0	438.6	34	--	191.9
양 배 수 장	--	--	--	--	2,225.2	2,218.0	7.2	--	--
배 수 장	1	--	--	1	--	--	--	--	--
보	10	10	--	--	274.3	265.3	9.0	--	--
집 수 압 거	43	42	1	--	86.2	86.2	--	--	2.0
관 정	149	147	2	--	402.7	402.7	--	--	50.0
기 타 시 설	--	--	--	--	2,960.0	--	--	2,960.0	--

답 면 적 현 황(계속)

by Irrigation Facilities(Cont'd)

Area : ha

시 군 관 한 시 실 Facilities Operated by Shi and Gun									Administrative Division
수 원 공 수 No. of Facilities				수 리 답 면 적 Irrigated Paddy Field Area				보 조 수 원 공 수 해 면 적 Irrigated by Supplementary Facilities	
계 Total	주 Main	보 조 Supplementary	부 속 Auxiliary	계 Total	구 역 내 On Project Area	구 역 외 Out of Project Area	기 타 Others		
29	20	9	-	143.2	143.2	-	-	29.9	Susong-gu
21	19	2	-	111.6	111.6	-	-	4.8	Reservoir
2	1	1	-	31.6	31.6	-	-	8.6	Pumping Station
-	-	-	-	-	-	-	-	-	Pumping & Drainage Station
-	-	-	-	-	-	-	-	-	Drainage Station
-	-	-	-	-	-	-	-	-	Weir
-	-	-	-	-	-	-	-	-	Infiltration Gallery
6	-	6	-	-	-	-	-	16.5	Tube Well
-	-	-	-	-	-	-	-	-	Other Facilities
6	4	2	-	14.1	14.1	-	-	6.6	Talsong-gu
4	4	-	-	14.1	14.1	-	-	-	Reservoir
-	-	-	-	-	-	-	-	-	Pumping Station
-	-	-	-	-	-	-	-	-	Pumping & Drainage Station
-	-	-	-	-	-	-	-	-	Drainage Station
-	-	-	-	-	-	-	-	-	Weir
-	-	-	-	-	-	-	-	-	Infiltration Gallery
2	-	2	-	-	-	-	-	6.6	Tube Well
-	-	-	-	-	-	-	-	-	Other Facilities
213	157	56	-	1,421.0	1,161.9	259.1	-	196.4	Talsong-gun
97	93	4	-	960.9	716.1	244.8	-	13.4	Reservoir
23	17	6	-	214.5	207.5	7.0	-	49.3	Pumping Station
-	-	-	-	-	-	-	-	-	Pumping & Drainage Station
-	-	-	-	-	-	-	-	-	Drainage Station
16	11	5	-	74.8	74.5	0.3	-	20.0	Weir
13	13	-	-	83.8	76.8	7.0	-	-	Infiltration Gallery
64	23	41	-	87.0	87.0	-	-	113.7	Tube Well
-	-	-	-	-	-	-	-	-	Other Facilities
252	241	2	9	4,693.7	1,721.0	12.7	2,960.0	12.0	Inchon-kwangyokshi
22	22	-	-	528.5	528.2	0.3	-	-	Reservoir
30	20	1	9	442.0	438.6	3.4	-	10.0	Pumping Station
-	-	-	-	-	-	-	-	-	Pumping & Drainage Station
-	-	-	-	-	-	-	-	-	Drainage Station
10	10	-	-	274.3	265.3	9.0	-	-	Weir
43	42	1	-	86.2	86.2	-	-	2.0	Infiltration Gallery
147	147	-	-	402.7	402.7	-	-	-	Tube Well
-	-	-	-	2,960.0	-	-	2,960.0	-	Other Facilities

답 면 적 현 황(계속)

by Irrigation Facilities(Cont'd)

Area : ha

답 면 적	수리답율 (%)	한 발 빈 도 별 관 개 면 적						Administrative Division
		Irrigated Area by Frequency of Drought						
Paddy Field Area	Percentage of Irrigated Paddy Field	개 Total	평 년 Normal Years	3 년 3 Years	5 년 5 Years	7 년 7 Years	10년이상 Over 10Years	Irrigation Facilities
-	-	222.7	13.5	122.3	-	-	86.9	Susŏng-gu
-	-	180.1	13.5	90.7	-	-	75.9	Reservoir
-	-	42.6	-	31.6	-	-	11.0	Pumping Station
-	-	-	-	-	-	-	-	Pumping & Drainage Station
-	-	-	-	-	-	-	-	Drainage Station
-	-	-	-	-	-	-	-	Weir
-	-	-	-	-	-	-	-	Infiltration Gallery
-	-	-	-	-	-	-	-	Tube Well
-	-	-	-	-	-	-	-	Other Facilities
-	-	44.1	-	7.5	-	-	36.6	Talsŏ-gu
-	-	44.1	-	7.5	-	-	36.6	Reservoir
-	-	-	-	-	-	-	-	Pumping Station
-	-	-	-	-	-	-	-	Pumping & Drainage Station
-	-	-	-	-	-	-	-	Drainage Station
-	-	-	-	-	-	-	-	Weir
-	-	-	-	-	-	-	-	Infiltration Gallery
-	-	-	-	-	-	-	-	Tube Well
-	-	-	-	-	-	-	-	Other Facilities
-	-	5,529.1	877.8	243.6	224.7	360.0	3,823.0	Talsŏng-gun
-	-	2,873.5	639.8	160.6	134.7	360.0	1,578.4	Reservoir
-	-	2,410.0	130.3	40.0	44.0	-	2,195.7	Pumping Station
-	-	-	-	-	-	-	-	Pumping & Drainage Station
-	-	-	-	-	-	-	-	Drainage Station
-	-	74.8	47.8	25.0	-	-	2.0	Weir
-	-	83.8	59.9	9.0	-	-	14.9	Infiltration Gallery
-	-	87.0	-	9.0	46.0	-	32.0	Tube Well
-	-	-	-	-	-	-	-	Other Facilities
18,372.0	63.5	11,867.9	3,386.3	752.4	436.4	1,824.7	5,268.1	Inch'ŏn-kwangyŏkshi
-	-	5,277.5	149.4	200.0	90.8	1,824.7	3,012.6	Reservoir
-	-	442.0	57.0	278.0	100.0	-	7.0	Pumping Station
-	-	2,225.2	-	-	-	-	2,225.2	Pumping & Drainage Station
-	-	-	-	-	-	-	-	Drainage Station
-	-	274.3	69.3	205.0	-	-	-	Weir
-	-	86.2	52.8	31.4	-	-	2.0	Infiltration Gallery
-	-	402.7	97.8	38.0	245.6	-	21.3	Tube Well
-	-	2,960.0	2,960.0	-	-	-	-	Other Facilities

답 면 적 현 황(계속)

by Irrigation Facilities(Cont'd)

Area : ha

시 군 관 할 시 설 Facilities Operated by Shi and Gun									Administrative Division
수 원 공 수 No. of Facilities				수 리 담 면 적 Irrigated Paddy Field Area				보 조 수 원 공 수 해 면 적 Irrigated by Supplementary Facilities	
계 Total	주 Main	보 조 Supplementary	부 속 Auxiliary	계 Total	구 역 내 On Project Area	구 역 외 Out of Project Area	기 타 Others		
38	37	—	1	242.1	109.9	—	132.2	—	Chung-gu
3	3	—	—	13.4	13.4	—	—	—	Reservoir
3	2	—	1	11.3	11.3	—	—	—	Pumping Station
—	—	—	—	—	—	—	—	—	Pumping & Drainage Station
—	—	—	—	—	—	—	—	—	Drainage Station
1	1	—	—	3.0	3.0	—	—	—	Weir
3	3	—	—	3.2	3.2	—	—	—	Infiltration Gallery
28	28	—	—	79.0	79.0	—	—	—	Tube Well
—	—	—	—	132.2	—	—	132.2	—	Other Facilities
3	3	—	—	12.6	12.6	—	—	—	Yönsu-gu
—	—	—	—	—	—	—	—	—	Reservoir
—	—	—	—	—	—	—	—	—	Pumping Station
—	—	—	—	—	—	—	—	—	Pumping & Drainage Station
—	—	—	—	—	—	—	—	—	Drainage Station
—	—	—	—	—	—	—	—	—	Weir
—	—	—	—	—	—	—	—	—	Infiltration Gallery
3	3	—	—	12.6	12.6	—	—	—	Tube Well
—	—	—	—	—	—	—	—	—	Other Facilities
16	16	—	—	126.3	126.3	—	—	—	Namdong-gu
—	—	—	—	—	—	—	—	—	Reservoir
—	—	—	—	—	—	—	—	—	Pumping Station
—	—	—	—	—	—	—	—	—	Pumping & Drainage Station
—	—	—	—	—	—	—	—	—	Drainage Station
6	6	—	—	95.8	95.8	—	—	—	Weir
—	—	—	—	—	—	—	—	—	Infiltration Gallery
10	10	—	—	30.5	30.5	—	—	—	Tube Well
—	—	—	—	—	—	—	—	—	Other Facilities
3	3	—	—	16.0	16.0	—	—	—	Kyeyang-gu
—	—	—	—	—	—	—	—	—	Reservoir
—	—	—	—	—	—	—	—	—	Pumping Station
—	—	—	—	—	—	—	—	—	Pumping & Drainage Station
—	—	—	—	—	—	—	—	—	Drainage Station
—	—	—	—	—	—	—	—	—	Weir
—	—	—	—	—	—	—	—	—	Infiltration Gallery
3	3	—	—	16.0	16.0	—	—	—	Tube Well
—	—	—	—	—	—	—	—	—	Other Facilities

답 면 적 현 황(계속)

by Irrigation Facilities(Cont'd)

Area : ha

답 면 적 Paddy Field Area	수리답율 (%) Percentage of Irrigated Paddy Field	한 발 빈 도 별 관 개 면 적 Irrigated Area by Frequency of Drought						Administrative Division Irrigation Facilities
		계 Total	평 년 Normal Years	3 년 3 Years	5 년 5 Years	7 년 7 Years	10년이상 Over 10Years	
-	-	242.1	206.9	13.5	11.7	-	10.0	Chung-gu
-	-	13.4	13.4	-	-	-	-	Reservoir
-	-	11.3	-	11.3	-	-	-	Pumping Station
-	-	-	-	-	-	-	-	Pumping & Drainage Station
-	-	-	-	-	-	-	-	Drainage Station
-	-	3.0	3.0	-	-	-	-	Weir
-	-	3.2	1.0	2.2	-	-	-	Infiltration Gallery
-	-	79.0	57.3	-	11.7	-	10.0	Tube Well
-	-	132.2	132.2	-	-	-	-	Other Facilities
-	-	12.6	0.6	12.0	-	-	-	Yönsu-gu
-	-	-	-	-	-	-	-	Reservoir
-	-	-	-	-	-	-	-	Pumping Station
-	-	-	-	-	-	-	-	Pumping & Drainage Station
-	-	-	-	-	-	-	-	Drainage Station
-	-	-	-	-	-	-	-	Weir
-	-	-	-	-	-	-	-	Infiltration Gallery
-	-	12.6	0.6	12.0	-	-	-	Tube Well
-	-	-	-	-	-	-	-	Other Facilities
-	-	126.3	23.3	75.0	16.7	-	11.3	Namdong-gu
-	-	-	-	-	-	-	-	Reservoir
-	-	-	-	-	-	-	-	Pumping Station
-	-	-	-	-	-	-	-	Pumping & Drainage Station
-	-	-	-	-	-	-	-	Drainage Station
-	-	95.8	20.8	75.0	-	-	-	Weir
-	-	-	-	-	-	-	-	Infiltration Gallery
-	-	30.5	2.5	-	16.7	-	11.3	Tube Well
-	-	-	-	-	-	-	-	Other Facilities
-	-	2,241.2	16.0	-	-	-	2,225.2	Kyeyang-gu
-	-	-	-	-	-	-	-	Reservoir
-	-	-	-	-	-	-	-	Pumping Station
-	-	2,225.2	-	-	-	-	2,225.2	Pumping & Drainage Station
-	-	-	-	-	-	-	-	Drainage Station
-	-	-	-	-	-	-	-	Weir
-	-	-	-	-	-	-	-	Infiltration Gallery
-	-	16.0	16.0	-	-	-	-	Tube Well
-	-	-	-	-	-	-	-	Other Facilities

4. 수 리 시 설 별 Paddy Field Area

면적 : 헥타아르

시군 및 시설별	합 계 Total								
	수 원 공 수 No. of Facilities				수 리 답 면 적 Irrigated Paddy Field Area				보조수원공 수혜면적 Irrigated by Supple- mentary Facilities
	계 Total	주 Main	보 조 Supple- mentary	부 속 Auxiliary	계 Total	구 역 내 On Project Area	구 역 외 Out of Project Area	기 타 Others	
서 구	9	6	-	3	82.7	81.7	1.0	-	-
저 수 지	1	1	-	-	8.0	8.0	-	-	-
양 수 장	6	3	-	3	57.2	57.2	-	-	-
양 배 수 장	-	-	-	-	-	-	-	-	-
배 수 장	-	-	-	-	-	-	-	-	-
보	1	1	-	-	17.5	16.5	1.0	-	-
집 수 암 거	-	-	-	-	-	-	-	-	-
관 정	1	1	-	-	-	-	-	-	-
기 타 시 설	-	-	-	-	-	-	-	-	-
강 화 군	158	125	10	23	8,651.0	5,855.4	101.6	2,694.0	339.3
저 수 지	27	24	2	1	5,188.0	5,097.8	90.2	-	97.4
양 수 장	38	10	6	22	362.1	358.7	3.4	-	191.9
양 배 수 장	-	-	-	-	-	-	-	-	-
배 수 장	-	-	-	-	-	-	-	-	-
보	2	2	-	-	158.0	150.0	8.0	-	-
집 수 암 거	27	27	-	-	74.4	74.4	-	-	-
관 정	64	62	2	-	174.5	174.5	-	-	50.0
기 타 시 설	-	-	-	-	2,694.0	-	-	2,694.0	-
용 진 군	64	61	1	2	312.0	178.2	-	133.8	2.0
저 수 지	4	4	-	-	68.1	68.1	-	-	-
양 수 장	7	5	-	2	11.4	11.4	-	-	-
양 배 수 장	-	-	-	-	-	-	-	-	-
배 수 장	-	-	-	-	-	-	-	-	-
보	-	-	-	-	-	-	-	-	-
집 수 암 거	13	12	1	-	8.6	8.6	-	-	2.0
관 정	40	40	-	-	90.1	90.1	-	-	-
기 타 시 설	-	-	-	-	133.8	-	-	133.8	-
광 주 광 역 시	454	273	174	7	9,120.0	8,526.0	48.2	545.8	4,305.0
저 수 지	155	102	52	1	6,279.3	6,233.3	46.0	-	1,662.9
양 수 장	77	47	30	-	1,326.9	1,326.9	-	-	1,306.7
양 배 수 장	-	-	-	-	-	-	-	-	-
배 수 장	-	-	-	-	-	-	-	-	-
보	68	23	44	1	369.7	369.7	-	-	1,116.2
집 수 암 거	20	13	7	-	247.8	245.8	2.0	-	98.1
관 정	134	88	41	5	350.5	350.3	0.2	-	121.1
기 타 시 설	-	-	-	-	545.8	-	-	545.8	-

답 면 적 현 황(계속)

by Irrigation Facilities(Cont'd)

Area : ha

시 군 관 할 시 실 Facilities Operated by Shi and Gun									Administrative Division
수 원 공 수 No. of Facilities				수 리 답 면 적 Irrigated Paddy Field Area				보조수원공 수해면적 Irrigated by Supplementary Facilities	
계 Total	주 Main	보 조 Supplementary	부 속 Auxiliary	계 Total	구 역 내 On Project Area	구 역 외 Out of Project Area	기 타 Others		
6	6	-	-	82.7	81.7	1.0	-	-	Sō-gu
1	1	-	-	8.0	8.0	-	-	-	Reservoir
3	3	-	-	57.2	57.2	-	-	-	Pumping Station
-	-	-	-	-	-	-	-	-	Pumping & Drainage Station
-	-	-	-	-	-	-	-	-	Drainage Station
1	1	-	-	17.5	16.5	1.0	-	-	Weir
-	-	-	-	-	-	-	-	-	Infiltration Gallery
1	1	-	-	-	-	-	-	-	Tube Well
-	-	-	-	-	-	-	-	-	Other Facilities
122	115	1	6	3,902.0	1,196.3	11.7	2,694.0	10.0	Kanghwa-gun
14	14	-	-	439.0	438.7	0.3	-	-	Reservoir
17	10	1	6	362.1	358.7	3.4	-	10.0	Pumping Station
-	-	-	-	-	-	-	-	-	Pumping & Drainage Station
-	-	-	-	-	-	-	-	-	Drainage Station
2	2	-	-	158.0	150.0	8.0	-	-	Weir
27	27	-	-	74.4	74.4	-	-	-	Infiltration Gallery
62	62	-	-	174.5	174.5	-	-	-	Tube Well
-	-	-	-	2,694.0	-	-	2,694.0	-	Other Facilities
64	61	1	2	312.0	178.2	-	133.8	2.0	Ongjin-gun
4	4	-	-	68.1	68.1	-	-	-	Reservoir
7	5	-	2	11.4	11.4	-	-	-	Pumping Station
-	-	-	-	-	-	-	-	-	Pumping & Drainage Station
-	-	-	-	-	-	-	-	-	Drainage Station
-	-	-	-	-	-	-	-	-	Weir
13	12	1	-	8.6	8.6	-	-	2.0	Infiltration Gallery
40	40	-	-	90.1	90.1	-	-	-	Tube Well
-	-	-	-	133.8	-	-	133.8	-	Other Facilities
348	260	88	-	4,099.9	3,505.9	48.2	545.8	340.7	Kwangju-kwangyókshi
98	98	-	-	1,807.9	1,761.9	46.0	-	-	Reservoir
43	38	5	-	778.2	778.2	-	-	48.0	Pumping Station
-	-	-	-	-	-	-	-	-	Pumping & Drainage Station
-	-	-	-	-	-	-	-	-	Drainage Station
58	23	35	-	369.7	369.7	-	-	73.5	Weir
20	13	7	-	247.8	245.8	2.0	-	98.1	Infiltration Gallery
129	88	41	-	350.5	350.3	0.2	-	121.1	Tube Well
-	-	-	-	545.8	-	-	545.8	-	Other Facilities

답 면 적 현 황(계속)

by Irrigation Facilities(Cont'd)

Area : ha

답 면 적	수리답윤 (%)	한 반 빈 도 별 관 개 면 적						Administrative Division
		Irrigated Area by Frequency of Drought						
Paddy Field Area	Percentage of Irrigated Paddy Field	계 Total	평 년 Normal Years	3 년 3 Years	5 년 5 Years	7 년 7 Years	10년이상 Over 10Years	Irrigation Facilities
—	—	82.7	55.5	27.2	—	—	—	Sö-gu
—	—	8.0	8.0	—	—	—	—	Reservoir
—	—	57.2	30.0	27.2	—	—	—	Pumping Station Pumping & Drainage Station
—	—	—	—	—	—	—	—	Drainage Station
—	—	17.5	17.5	—	—	—	—	Weir
—	—	—	—	—	—	—	—	Infiltration Gallery
—	—	—	—	—	—	—	—	Tube Well
—	—	—	—	—	—	—	—	Other Facilities
—	—	8,651.0	2,945.8	612.1	272.1	1,806.4	3,014.6	Kanghwa-gun
—	—	5,188.0	125.0	199.0	45.0	1,806.4	3,012.6	Reservoir
—	—	362.1	27.0	235.1	100.0	—	—	Pumping Station Pumping & Drainage Station
—	—	—	—	—	—	—	—	Drainage Station
—	—	158.0	28.0	130.0	—	—	—	Weir
—	—	74.4	50.4	22.0	—	—	2.0	Infiltration Gallery
—	—	174.5	21.4	26.0	127.1	—	—	Tube Well
—	—	2,694.0	2,694.0	—	—	—	—	Other Facilities
—	—	312.0	138.2	12.6	135.9	18.3	7.0	Ongjin-gun
—	—	68.1	3.0	1.0	45.8	18.3	—	Reservoir
—	—	11.4	—	4.4	—	—	7.0	Pumping Station Pumping & Drainage Station
—	—	—	—	—	—	—	—	Drainage Station
—	—	—	—	—	—	—	—	Weir
—	—	8.6	1.4	7.2	—	—	—	Infiltration Gallery
—	—	90.1	—	—	90.1	—	—	Tube Well
—	—	133.8	133.8	—	—	—	—	Other Facilities
10,454.0	87.2	9,120.0	2,460.2	630.6	121.2	62.6	5,845.4	Kwangju-kwangyökshi
—	—	6,279.3	1,662.2	160.3	60.0	—	4,396.8	Reservoir
—	—	1,326.9	215.2	213.3	—	50.6	847.8	Pumping Station Pumping & Drainage Station
—	—	—	—	—	—	—	—	Drainage Station
—	—	369.7	30.0	172.0	—	—	167.7	Weir
—	—	247.8	—	—	—	—	247.8	Infiltration Gallery
—	—	350.5	12.0	80.0	61.2	12.0	185.3	Tube Well
—	—	545.8	540.8	5.0	—	—	—	Other Facilities

4. 수 리 시 설 별 Paddy Field Area

면적 : 헥타아르

시군 및 시설별	합 계 Total								
	수 원 공 수 No. of Facilities				수 리 답 면 적 Irrigated Paddy Field Area				보조수원공 수해면적 Irrigated by Supple- mentary Facilities
	계 Total	주 Main	보 조 Supple- mentary	부 속 Auxiliary	계 Total	구 역 내 On Project Area	구 역 외 Out of Project Area	기 타 Others	
동 구	26	20	6	—	194.6	189.6	5.0	—	23.0
저 수 지	6	6	—	—	87.0	82.0	5.0	—	—
양 수 장	—	—	—	—	—	—	—	—	—
양 배 수 장	—	—	—	—	—	—	—	—	—
배 수 장	—	—	—	—	—	—	—	—	—
보	5	4	1	—	67.0	67.0	—	—	8.0
집 수 암 거	—	—	—	—	—	—	—	—	—
관 정	15	10	5	—	40.6	40.6	—	—	15.0
기 타 시 설	—	—	—	—	—	—	—	—	—
서 구	36	28	5	3	640.1	611.7	—	28.4	88.6
저 수 지	11	11	—	—	356.2	356.2	—	—	—
양 수 장	8	6	2	—	172.5	172.5	—	—	29.2
양 배 수 장	—	—	—	—	—	—	—	—	—
배 수 장	—	—	—	—	—	—	—	—	—
보	3	—	3	—	—	—	—	—	59.4
집 수 암 거	2	2	—	—	52.0	52.0	—	—	—
관 정	12	9	—	3	31.0	31.0	—	—	—
기 타 시 설	—	—	—	—	28.4	—	—	28.4	—
남 구	124	73	50	1	1,939.6	1,824.5	24.4	90.7	345.6
저 수 지	26	26	—	—	1,278.2	1,253.9	24.3	—	—
양 수 장	21	16	5	—	387.7	387.7	—	—	199.2
양 배 수 장	—	—	—	—	—	—	—	—	—
배 수 장	—	—	—	—	—	—	—	—	—
보	20	5	14	1	36.7	36.7	—	—	23.1
집 수 암 거	5	2	3	—	46.0	46.0	—	—	48.1
관 정	52	24	28	—	100.3	100.2	0.1	—	75.2
기 타 시 설	—	—	—	—	90.7	—	—	90.7	—
북 구	86	52	33	1	2,881.3	2,599.5	11.1	270.7	742.0
저 수 지	30	19	10	1	2,155.2	2,144.2	11.0	—	278.9
양 수 장	6	2	4	—	201.0	201.0	—	—	422.7
양 배 수 장	—	—	—	—	—	—	—	—	—
배 수 장	—	—	—	—	—	—	—	—	—
보	29	10	19	—	152.0	152.0	—	—	40.4
집 수 암 거	1	1	—	—	3.0	3.0	—	—	—
관 정	20	20	—	—	99.4	99.3	0.1	—	—
기 타 시 설	—	—	—	—	270.7	—	—	270.7	—

답 면 적 현 황(계속)

by Irrigation Facilities(Cont'd)

Area : ha

시 군 관 할 시 설 Facilities Operated by Shi and Gun									Administrative Division
수 원 공 수 No. of Facilities				수 리 답 면 적 Irrigated Paddy Field Area				보 조 수 원 공 수 해 면 적 Irrigated by Supplementary Facilities	
계 Total	주 Main	보 조 Supplementary	부 속 Auxiliary	계 Total	구 역 내 On Project Area	구 역 외 Out of Project Area	기 타 Others		
26	20	6	—	194.6	189.6	5.0	—	23.0	Tong-gu
6	6	—	—	87.0	82.0	5.0	—	—	Reservoir
—	—	—	—	—	—	—	—	—	Pumping Station
—	—	—	—	—	—	—	—	—	Pumping & Drainage Station
—	—	—	—	—	—	—	—	—	Drainage Station
5	4	1	—	67.0	67.0	—	—	8.0	Weir
—	—	—	—	—	—	—	—	—	Infiltration Gallery
15	10	5	—	40.6	40.6	—	—	15.0	Tube Well
—	—	—	—	—	—	—	—	—	Other Facilities
26	25	1	—	471.9	443.5	—	28.4	15.4	Sŏ-gu
9	9	—	—	214.0	214.0	—	—	—	Reservoir
6	5	1	—	146.5	146.5	—	—	15.4	Pumping Station
—	—	—	—	—	—	—	—	—	Pumping & Drainage Station
—	—	—	—	—	—	—	—	—	Drainage Station
—	—	—	—	—	—	—	—	—	Weir
2	2	—	—	52.0	52.0	—	—	—	Infiltration Gallery
9	9	—	—	31.0	31.0	—	—	—	Tube Well
—	—	—	—	28.4	—	—	28.4	—	Other Facilities
117	71	46	—	1,087.0	971.9	24.4	90.7	161.6	Nam-gu
26	26	—	—	545.6	521.3	24.3	—	—	Reservoir
15	14	1	—	267.7	267.7	—	—	15.2	Pumping Station
—	—	—	—	—	—	—	—	—	Pumping & Drainage Station
—	—	—	—	—	—	—	—	—	Drainage Station
19	5	14	—	36.7	36.7	—	—	23.1	Weir
5	2	3	—	46.0	46.0	—	—	48.1	Infiltration Gallery
52	24	28	—	100.3	100.2	0.1	—	75.2	Tube Well
—	—	—	—	90.7	—	—	90.7	—	Other Facilities
69	50	19	—	767.6	485.8	11.1	270.7	40.4	Puk-gu
19	19	—	—	242.5	231.5	11.0	—	—	Reservoir
—	—	—	—	—	—	—	—	—	Pumping Station
—	—	—	—	—	—	—	—	—	Pumping & Drainage Station
—	—	—	—	—	—	—	—	—	Drainage Station
29	10	19	—	152.0	152.0	—	—	40.4	Weir
1	1	—	—	3.0	3.0	—	—	—	Infiltration Gallery
20	20	—	—	99.4	99.3	0.1	—	—	Tube Well
—	—	—	—	270.7	—	—	270.7	—	Other Facilities

담 면 적 현 황(계속)

by Irrigation Facilities(Cont'd)

Area : ha

담 면 적 Paddy Field Area	수리답율 (%) Percentage of Irrigated Paddy Field	한 발 빈 도 별 관 개 면 적 Irrigated Area by Frequency of Drought						Administrative Division Irrigation Facilities
		계 Total	평 년 Normal Years	3 년 3 Years	5 년 5 Years	7 년 7 Years	10년이상 Over 10Years	
-	-	194.6	87.0	47.0	-	-	60.6	Tong-gu
-	-	87.0	87.0	-	-	-	-	Reservoir
-	-	-	-	-	-	-	-	Pumping Station
-	-	-	-	-	-	-	-	Pumping & Drainage Station
-	-	-	-	-	-	-	-	Drainage Station
-	-	67.0	-	47.0	-	-	20.0	Weir
-	-	-	-	-	-	-	-	Infiltration Gallery
-	-	40.6	-	-	-	-	40.6	Tube Well
-	-	-	-	-	-	-	-	Other Facilities
-	-	640.1	317.3	111.3	-	32.0	179.5	Sŏ-gu
-	-	356.2	285.9	70.3	-	-	-	Reservoir
-	-	172.5	-	36.0	-	28.0	108.5	Pumping Station
-	-	-	-	-	-	-	-	Pumping & Drainage Station
-	-	-	-	-	-	-	-	Drainage Station
-	-	-	-	-	-	-	-	Weir
-	-	52.0	-	-	-	-	52.0	Infiltration Gallery
-	-	31.0	3.0	5.0	-	4.0	19.0	Tube Well
-	-	28.4	28.4	-	-	-	-	Other Facilities
-	-	1,939.6	706.7	232.4	9.0	4.0	987.5	Nam-gu
-	-	1,278.2	523.0	15.0	-	-	740.2	Reservoir
-	-	387.7	82.0	161.4	-	-	144.3	Pumping Station
-	-	-	-	-	-	-	-	Pumping & Drainage Station
-	-	-	-	-	-	-	-	Drainage Station
-	-	36.7	8.0	-	-	-	28.7	Weir
-	-	46.0	-	-	-	-	46.0	Infiltration Gallery
-	-	100.3	3.0	56.0	9.0	4.0	28.3	Tube Well
-	-	90.7	90.7	-	-	-	-	Other Facilities
-	-	2,881.3	456.4	184.0	60.0	-	2,180.9	Puk-gu
-	-	2,155.2	90.5	35.0	60.0	-	1,969.7	Reservoir
-	-	201.0	78.2	-	-	-	122.8	Pumping Station
-	-	-	-	-	-	-	-	Pumping & Drainage Station
-	-	-	-	-	-	-	-	Drainage Station
-	-	152.0	22.0	125.0	-	-	5.0	Weir
-	-	3.0	-	-	-	-	3.0	Infiltration Gallery
-	-	99.4	-	19.0	-	-	80.4	Tube Well
-	-	270.7	265.7	5.0	-	-	-	Other Facilities

답 면 적 현 황(계속)

by Irrigation Facilities(Cont'd)

Area : ha

시 군 관 할 시 설 Facilities Operated by Shi and Gun									Administrative Division
수 원 공 수 No. of Facilities				수 리 답 면 적 Irrigated Paddy Field Area				보 조 수 원 공 수 해 면 적 Irrigated by Supplementary Facilities	
계 Total	주 Main	보 조 Supplementary	부 속 Auxiliary	계 Total	구 역 내 On Project Area	구 역 외 Out of Project Area	기 타 Others		
110	94	16	—	1,578.8	1,415.1	7.7	156.0	100.3	Kwangsan-gu
38	38	—	—	718.8	713.1	5.7	—	—	Reservoir
22	19	3	—	364.0	364.0	—	—	17.4	Pumping Station
—	—	—	—	—	—	—	—	—	Pumping & Drainage Station
—	—	—	—	—	—	—	—	—	Drainage Station
5	4	1	—	114.0	114.0	—	—	2.0	Weir
12	8	4	—	146.8	144.8	2.0	—	50.0	Infiltration Gallery
33	25	8	—	79.2	79.2	—	—	30.9	Tube Well
—	—	—	—	156.0	—	—	156.0	—	Other Facilities
598	542	56	—	2,427.5	2,297.0	—	130.5	248.7	Taejŏn-kwangyŏkshi
16	16	—	—	126.1	126.1	—	—	—	Reservoir
24	23	1	—	321.3	321.3	—	—	21.6	Pumping Station
—	—	—	—	—	—	—	—	—	Pumping & Drainage Station
—	—	—	—	—	—	—	—	—	Drainage Station
101	99	2	—	993.5	993.5	—	—	11.5	Weir
19	7	12	—	51.5	51.5	—	—	81.9	Infiltration Gallery
438	397	41	—	804.6	804.6	—	—	133.7	Tube Well
—	—	—	—	130.5	—	—	130.5	—	Other Facilities
104	103	1	—	182.3	182.3	—	—	3.0	Tong-gu
3	3	—	—	17.5	17.5	—	—	—	Reservoir
—	—	—	—	—	—	—	—	—	Pumping Station
—	—	—	—	—	—	—	—	—	Pumping & Drainage Station
—	—	—	—	—	—	—	—	—	Drainage Station
18	18	—	—	35.6	35.6	—	—	—	Weir
—	—	—	—	—	—	—	—	—	Infiltration Gallery
83	82	1	—	129.2	129.2	—	—	3.0	Tube Well
—	—	—	—	—	—	—	—	—	Other Facilities
50	50	—	—	143.3	143.3	—	—	—	Chung-gu
3	3	—	—	19.0	19.0	—	—	—	Reservoir
4	4	—	—	24.6	24.6	—	—	—	Pumping Station
—	—	—	—	—	—	—	—	—	Pumping & Drainage Station
—	—	—	—	—	—	—	—	—	Drainage Station
14	14	—	—	36.7	36.7	—	—	—	Weir
—	—	—	—	—	—	—	—	—	Infiltration Gallery
29	29	—	—	63.0	63.0	—	—	—	Tube Well
—	—	—	—	—	—	—	—	—	Other Facilities

답 면 적 현 황(계속)

by Irrigation Facilities(Cont'd)

Area : ha

답 면 적 Paddy Field Area	수 리 담 율 (%) Percentage of Irrigated Paddy Field	한 발 빈 도 별 관 개 민 적 Irrigated Area by Frequency of Drought						Administrative Division Irrigation Facilities
		계 Total	평 년 Normal Years	3 년 3 Years	5 년 5 Years	7 년 7 Years	10년이상 Over 10Years	
--	--	3,464.4	892.8	55.9	52.2	26.6	2,436.9	Kwangsang-gu
--	--	2,402.7	675.8	40.0	--	--	1,686.9	Reservoir
--	--	565.7	55.0	15.9	--	22.6	472.2	Pumping Station
--	--	--	--	--	--	--	--	Pumping & Drainage Station
--	--	--	--	--	--	--	--	Drainage Station
--	--	114.0	--	--	--	--	114.0	Weir
--	--	146.8	--	--	--	--	146.8	Infiltration Gallery
--	--	79.2	6.0	--	52.2	4.0	17.0	Tube Well
--	--	156.0	156.0	--	--	--	--	Other Facilities
3,569.0	81.7	2,916.2	1,020.7	499.2	345.7	47.5	1,003.1	Taejŏn-kwangyŏkshi
--	--	474.2	70.6	12.7	--	--	390.9	Reservoir
--	--	461.9	39.0	87.2	--	47.5	288.2	Pumping Station
--	--	--	--	--	--	--	--	Pumping & Drainage Station
--	--	--	--	--	--	--	--	Drainage Station
--	--	993.5	727.3	140.9	13.8	--	111.5	Weir
--	--	51.5	23.8	4.0	--	--	23.7	Infiltration Gallery
--	--	804.6	29.5	254.4	331.9	--	188.8	Tube Well
--	--	130.5	130.5	--	--	--	--	Other Facilities
--	--	182.3	37.8	98.6	31.9	--	14.0	Tong-gu
--	--	17.5	17.5	--	--	--	--	Reservoir
--	--	--	--	--	--	--	--	Pumping Station
--	--	--	--	--	--	--	--	Pumping & Drainage Station
--	--	--	--	--	--	--	--	Drainage Station
--	--	35.6	20.3	6.7	4.0	--	4.6	Weir
--	--	--	--	--	--	--	--	Infiltration Gallery
--	--	129.2	--	91.9	27.9	--	9.4	Tube Well
--	--	--	--	--	--	--	--	Other Facilities
--	--	143.3	4.6	32.0	3.0	--	103.7	Chung-gu
--	--	19.0	--	1.0	--	--	18.0	Reservoir
--	--	24.6	--	16.0	--	--	8.6	Pumping Station
--	--	--	--	--	--	--	--	Pumping & Drainage Station
--	--	--	--	--	--	--	--	Drainage Station
--	--	36.7	4.6	15.0	--	--	17.1	Weir
--	--	--	--	--	--	--	--	Infiltration Gallery
--	--	63.0	--	--	3.0	--	60.0	Tube Well
--	--	--	--	--	--	--	--	Other Facilities

답 면 적 현 황(계속)

by Irrigation Facilities(Cont'd)

Area : ha

시 군 관 할 시 설 Facilities Operated by Shi and Gun									Administrative Division
수 원 공 수 No. of Facilities				수 리 담 면 적 Irrigated Paddy Field Area				보 조 수 원 공 수 해 면 적 Irrigated by Supplementary Facilities	
계 Total	주 Main	보 조 Supplementary	부 속 Auxiliary	계 Total	구 역 내 On Project Area	구 역 외 Out of Project Area	기 타 Others		
105	82	23	-	609.0	609.0	-	-	128.6	Sō-gu
-	-	-	-	-	-	-	-	-	Reservoir
10	9	1	-	127.2	127.2	-	-	21.6	Pumping Station
-	-	-	-	-	-	-	-	-	Pumping & Drainage Station
-	-	-	-	-	-	-	-	-	Drainage Station
27	26	1	-	343.4	343.4	-	-	5.0	Weir
8	2	6	-	22.0	22.0	-	-	45.5	Infiltration Gallery
60	45	15	-	116.4	116.4	-	-	56.5	Tube Well
-	-	-	-	-	-	-	-	-	Other Facilities
283	251	32	-	1,145.3	1,145.3	-	-	117.1	Yusōng-gu
8	8	-	-	76.4	76.4	-	-	-	Reservoir
8	8	-	-	120.8	120.8	-	-	-	Pumping Station
-	-	-	-	-	-	-	-	-	Pumping & Drainage Station
-	-	-	-	-	-	-	-	-	Drainage Station
29	28	1	-	500.3	500.3	-	-	6.5	Weir
10	4	6	-	25.8	25.8	-	-	36.4	Infiltration Gallery
228	203	25	-	422.0	422.0	-	-	74.2	Tube Well
-	-	-	-	-	-	-	-	-	Other Facilities
56	56	-	-	347.6	217.1	-	130.5	-	Taedōk-gu
2	2	-	-	13.2	13.2	-	-	-	Reservoir
2	2	-	-	48.7	48.7	-	-	-	Pumping Station
-	-	-	-	-	-	-	-	-	Pumping & Drainage Station
-	-	-	-	-	-	-	-	-	Drainage Station
13	13	-	-	77.5	77.5	-	-	-	Weir
1	1	-	-	3.7	3.7	-	-	-	Infiltration Gallery
38	38	-	-	74.0	74.0	-	-	-	Tube Well
-	-	-	-	130.5	-	-	130.5	-	Other Facilities
736	582	121	33	4,126.4	3,970.6	155.8	-	435.3	Ulsan-kwangyōkshi
295	263	24	8	2,160.5	2,079.0	81.5	-	149.3	Reservoir
61	35	8	18	239.0	236.7	2.3	-	38.8	Pumping Station
-	-	-	-	-	-	-	-	-	Pumping & Drainage Station
-	-	-	-	-	-	-	-	-	Drainage Station
184	143	41	-	929.0	910.4	18.6	-	102.4	Weir
65	44	14	7	490.7	437.3	53.4	-	74.8	Infiltration Gallery
131	97	34	-	307.2	307.2	-	-	70.0	Tube Well
-	-	-	-	-	-	-	-	-	Other Facilities

담 면 적 현 황(계속)

by Irrigation Facilities(Cont'd)

Area : ha

담 면 적 Paddy Field Area	수 리 담 울 (%) Percentage of Irrigated Paddy Field	한 발 빈 도 별 관 개 면 적 Irrigated Area by Frequency of Drought						Administrative Division Irrigation Facilities
		계 Total	평 년 Normal Years	3 년 3 Years	5 년 5 Years	7 년 7 Years	10년이상 Over 10Years	
-	-	738.9	213.1	128.6	9.8	-	387.4	Sŏ-gu
-	-	129.9	-	-	-	-	129.9	Reservoir
-	-	127.2	13.0	61.2	-	-	53.0	Pumping Station
-	-	-	-	-	-	-	-	Pumping & Drainage Station
-	-	-	-	-	-	-	-	Drainage Station
-	-	343.4	200.1	63.4	9.8	-	70.1	Weir
-	-	22.0	-	4.0	-	-	18.0	Infiltration Gallery
-	-	116.4	-	-	-	-	116.4	Tube Well
-	-	-	-	-	-	-	-	Other Facilities
-	-	1,504.1	557.2	146.5	301.0	47.5	451.9	Yusŏng-gu
-	-	294.6	39.9	11.7	-	-	243.0	Reservoir
-	-	261.4	-	10.0	-	47.5	203.9	Pumping Station
-	-	-	-	-	-	-	-	Pumping & Drainage Station
-	-	-	-	-	-	-	-	Drainage Station
-	-	500.3	493.5	6.8	-	-	-	Weir
-	-	25.8	23.8	-	-	-	2.0	Infiltration Gallery
-	-	422.0	-	118.0	301.0	-	3.0	Tube Well
-	-	-	-	-	-	-	-	Other Facilities
-	-	347.6	208.0	93.5	-	-	48.1	Taejŏk-gu
-	-	13.2	13.2	-	-	-	-	Reservoir
-	-	48.7	26.0	-	-	-	22.7	Pumping Station
-	-	-	-	-	-	-	-	Pumping & Drainage Station
-	-	-	-	-	-	-	-	Drainage Station
-	-	77.5	8.8	49.0	-	-	19.7	Weir
-	-	3.7	-	-	-	-	3.7	Infiltration Gallery
-	-	74.0	29.5	44.5	-	-	-	Tube Well
-	-	130.5	130.5	-	-	-	-	Other Facilities
10,342.0	70.1	7,250.3	2,535.9	368.0	495.4	374.6	3,478.4	Ulsan-kwangyŏkshi
-	-	4,069.0	1,991.5	155.6	240.2	94.1	1,587.6	Reservoir
-	-	632.7	35.0	22.7	43.9	208.1	323.0	Pumping Station
-	-	-	-	-	-	-	-	Pumping & Drainage Station
-	-	-	-	-	-	-	-	Drainage Station
-	-	1,136.9	223.2	172.7	51.0	52.4	637.6	Weir
-	-	1,104.5	208.0	15.0	23.3	20.0	838.2	Infiltration Gallery
-	-	307.2	78.2	2.0	137.0	-	90.0	Tube Well
-	-	-	-	-	-	-	-	Other Facilities

답 면 적 현 황(계속)

by Irrigation Facilities(Cont'd)

Area : ha

시 군 관 할 시 설 Facilities Operated by Shi and Gun									Administrative Division
수 원 공 수 No. of Facilities				수 리 담 면 적 Irrigated Paddy Field Area				보조수원공 수해면적 Irrigated by Supplementary Facilities	
계 Total	주 Main	보 조 Supplementary	부 속 Auxiliary	계 Total	구 역 내 On Project Area	구 역 외 Out of Project Area	기 타 Others		
19	16	3	—	78.3	78.3	—	—	12.5	Chung-gu
5	5	—	—	25.8	25.8	—	—	—	Reservoir
3	3	—	—	13.5	13.5	—	—	—	Pumping Station
—	—	—	—	—	—	—	—	—	Pumping & Drainage Station
—	—	—	—	—	—	—	—	—	Drainage Station
2	1	1	—	8.0	8.0	—	—	4.5	Weir
3	3	—	—	19.0	19.0	—	—	—	Infiltration Gallery
6	4	2	—	12.0	12.0	—	—	8.0	Tube Well
—	—	—	—	—	—	—	—	—	Other Facilities
11	10	1	—	79.9	75.6	4.3	—	2.0	Nam-gu
7	6	1	—	51.1	46.8	4.3	—	2.0	Reservoir
—	—	—	—	—	—	—	—	—	Pumping Station
—	—	—	—	—	—	—	—	—	Pumping & Drainage Station
—	—	—	—	—	—	—	—	—	Drainage Station
1	1	—	—	4.8	4.8	—	—	—	Weir
—	—	—	—	—	—	—	—	—	Infiltration Gallery
3	3	—	—	24.0	24.0	—	—	—	Tube Well
—	—	—	—	—	—	—	—	—	Other Facilities
5	4	1	—	14.2	14.0	0.2	—	0.5	Tong-gu
3	3	—	—	7.2	7.0	0.2	—	—	Reservoir
—	—	—	—	—	—	—	—	—	Pumping Station
—	—	—	—	—	—	—	—	—	Pumping & Drainage Station
—	—	—	—	—	—	—	—	—	Drainage Station
—	—	—	—	—	—	—	—	—	Weir
2	1	1	—	7.0	7.0	—	—	0.5	Infiltration Gallery
—	—	—	—	—	—	—	—	—	Tube Well
—	—	—	—	—	—	—	—	—	Other Facilities
80	60	13	7	528.6	520.3	8.3	—	48.0	Puk-gu
33	31	—	2	219.4	212.1	7.3	—	—	Reservoir
7	5	—	2	38.0	38.0	—	—	—	Pumping Station
—	—	—	—	—	—	—	—	—	Pumping & Drainage Station
—	—	—	—	—	—	—	—	—	Drainage Station
10	7	3	—	108.9	108.9	—	—	15.0	Weir
10	5	2	3	129.8	128.8	1.0	—	19.8	Infiltration Gallery
20	12	8	—	32.5	32.5	—	—	13.2	Tube Well
—	—	—	—	—	—	—	—	—	Other Facilities

답 면 적 현 황(계속)

by Irrigation Facilities(Cont'd)

Area : ha

답 면 적 Paddy Field Area	수 리 담 율 (%) Percentage of Irrigated Paddy Field	한 발 빈 도 별 관 개 면 적 Irrigated Area by Frequency of Drought						Administrative Division Irrigation Facilities
		계 Total	평 년 Normal Years	3 년 3 Years	5 년 5 Years	7 년 7 Years	10년이상 Over 10Years	
-	-	968.4	302.1	-	12.0	-	654.3	Chung-gu
-	-	302.1	302.1	-	-	-	-	Reservoir
-	-	13.5	-	-	-	-	13.5	Pumping Station
-	-	-	-	-	-	-	-	Pumping & Drainage Station
-	-	-	-	-	-	-	-	Drainage Station
-	-	8.0	-	-	-	-	8.0	Weir
-	-	632.8	-	-	-	-	632.8	Infiltration Gallery
-	-	12.0	-	-	12.0	-	-	Tube Well
-	-	-	-	-	-	-	-	Other Facilities
-	-	79.9	51.1	-	-	4.8	24.0	Nam-gu
-	-	51.1	51.1	-	-	-	-	Reservoir
-	-	-	-	-	-	-	-	Pumping Station
-	-	-	-	-	-	-	-	Pumping & Drainage Station
-	-	-	-	-	-	-	-	Drainage Station
-	-	4.8	-	-	-	4.8	-	Weir
-	-	-	-	-	-	-	-	Infiltration Gallery
-	-	24.0	-	-	-	-	24.0	Tube Well
-	-	-	-	-	-	-	-	Other Facilities
-	-	14.2	8.7	-	5.5	-	-	Tong-gu
-	-	7.2	1.7	-	5.5	-	-	Reservoir
-	-	-	-	-	-	-	-	Pumping Station
-	-	-	-	-	-	-	-	Pumping & Drainage Station
-	-	-	-	-	-	-	-	Drainage Station
-	-	-	-	-	-	-	-	Weir
-	-	7.0	7.0	-	-	-	-	Infiltration Gallery
-	-	-	-	-	-	-	-	Tube Well
-	-	-	-	-	-	-	-	Other Facilities
-	-	699.5	153.9	7.0	49.0	19.4	470.2	Puk-gu
-	-	317.2	137.4	-	5.0	17.0	157.8	Reservoir
-	-	53.0	-	-	15.0	-	38.0	Pumping Station
-	-	-	-	-	-	-	-	Pumping & Drainage Station
-	-	-	-	-	-	-	-	Drainage Station
-	-	167.0	9.0	-	-	2.4	155.6	Weir
-	-	129.8	-	5.0	6.0	-	118.8	Infiltration Gallery
-	-	32.5	7.5	2.0	23.0	-	-	Tube Well
-	-	-	-	-	-	-	-	Other Facilities

4. 수 리 시 설 별 Paddy Field Area

면적 : 헥타아르

시군 및 시설별	합 계 Total								
	수 원 공 수 No. of Facilities				수 리 담 면 적 Irrigated Paddy Field Area				보조수원공 수해면적 Irrigated by Supple- mentary Facilities
	계 Total	주 Main	보 조 Supple- mentary	부 속 Auxiliary	계 Total	구 역 내 On Project Area	구 역 외 Out of Project Area	기 타 Others	
울 주 군	757	513	208	36	5,488.3	5,343.7	144.6	—	1,489.7
저 수 지	315	232	77	6	3,391.4	3,320.1	71.3	—	779.2
양 수 장	76	30	26	20	566.2	563.9	2.3	—	272.5
양 배 수 상	—	—	—	—	—	—	—	—	—
배 수 장	—	—	—	—	—	—	—	—	—
보	199	138	55	6	957.1	938.5	18.6	—	276.3
집 수 암	61	35	22	4	334.9	282.5	52.4	—	100.5
관 정	106	78	28	—	238.7	238.7	—	—	61.2
기 타 시 설	—	—	—	—	—	—	—	—	—
경 기 도	3,920	2,960	602	358	89,369.5	79,372.1	1,928.9	8,068.5	21,302.7
저 수 지	433	405	12	16	37,862.9	36,751.5	1,111.4	—	628.7
양 수 장	477	222	47	208	18,989.7	18,797.5	192.2	—	16,715.6
양 배 수 장	7	3	1	3	6,423.6	6,198.3	225.3	—	54.0
배 수 장	16	2	2	12	2.0	2.0	—	—	—
보	1,303	1,026	178	99	9,677.9	9,471.9	206.0	—	2,140.2
집 수 암	406	311	75	20	5,217.9	5,033.3	184.6	—	1,061.1
관 정	1,278	991	287	—	3,127.0	3,117.6	9.4	—	703.1
기 타 시 설	—	—	—	—	8,068.5	—	—	8,068.5	—
수 원 시	30	16	2	12	1,071.4	1,063.4	8.0	—	367.7
저 수 지	10	8	2	—	790.0	782.0	8.0	—	367.7
양 수 장	6	3	—	3	152.7	152.7	—	—	—
양 배 수 장	—	—	—	—	—	—	—	—	—
배 수 장	—	—	—	—	—	—	—	—	—
보	11	2	—	9	123.0	123.0	—	—	—
집 수 암	—	—	—	—	—	—	—	—	—
관 정	3	3	—	—	5.7	5.7	—	—	—
기 타 시 설	—	—	—	—	—	—	—	—	—
성 남 시	22	18	1	3	109.3	109.3	—	—	—
저 수 지	7	6	1	—	95.3	95.3	—	—	—
양 수 장	1	—	—	1	—	—	—	—	—
양 배 수 장	—	—	—	—	—	—	—	—	—
배 수 장	—	—	—	—	—	—	—	—	—
보	2	—	—	2	—	—	—	—	—
집 수 암	—	—	—	—	—	—	—	—	—
관 정	12	12	—	—	14.0	14.0	—	—	—
기 타 시 설	—	—	—	—	—	—	—	—	—
의 정 부 시	31	17	12	2	140.5	84.8	2.7	53.0	7.1
저 수 지	1	1	—	—	6.2	6.2	—	—	—
양 수 장	2	—	—	2	—	—	—	—	—
양 배 수 장	—	—	—	—	—	—	—	—	—
배 수 장	—	—	—	—	—	—	—	—	—
보	13	13	—	—	65.1	62.4	2.7	—	—
집 수 암	2	2	—	—	15.2	15.2	—	—	—
관 정	13	1	12	—	1.0	1.0	—	—	7.1
기 타 시 설	—	—	—	—	53.0	—	—	53.0	—

답 면 적 현 황(계속)

by Irrigation Facilities(Cont'd)

Area : ha

시 군 관 할 시 설 Facilities Operated by Shi and Gun									Administrative Division
수 원 공 수 No. of Facilities				수 리 답 면 적 Irrigated Paddy Field Area				보 조 수 원 공 수 해 면 적 Irrigated by Supplementary Facilities	
계 Total	주 Main	보 조 Supplementary	부 속 Auxiliary	계 Total	구 역 내 On Project Area	구 역 외 Out of Project Area	기 타 Others		
621	492	103	26	3,425.4	3,282.4	143.0	-	372.3	Uiju-gun
247	218	23	6	1,857.0	1,787.3	69.7	-	147.3	Reservoir
51	27	8	16	187.5	185.2	2.3	-	38.8	Pumping Station
-	-	-	-	-	-	-	-	-	Pumping & Drainage Station
-	-	-	-	-	-	-	-	-	Drainage Station
171	134	37	-	807.3	788.7	18.6	-	82.9	Weir
50	35	11	4	334.9	282.5	52.4	-	54.5	Infiltration Gallery
102	78	24	-	238.7	238.7	-	-	48.8	Tube Well
-	-	-	-	-	-	-	-	-	Other Facilities
3,336	2,807	493	36	29,607.8	20,810.9	728.4	8,068.5	1,677.6	Kyönggi-do
328	323	3	2	4,045.1	3,772.8	272.3	-	23.1	Reservoir
209	174	12	23	2,825.4	2,752.7	72.7	-	57.0	Pumping Station
2	1	1	-	65.0	65.0	-	-	54.0	Pumping & Drainage Station
2	2	-	-	2.0	2.0	-	-	-	Drainage Station
1,175	1,019	148	8	7,693.9	7,490.8	203.1	-	571.3	Weir
353	297	53	3	3,780.9	3,610.0	170.9	-	313.0	Infiltration Gallery
1,267	991	276	-	3,127.0	3,117.6	9.4	-	659.2	Tube Well
-	-	-	-	8,068.5	-	-	8,068.5	-	Other Facilities
16	13	-	3	357.6	357.6	-	-	-	Suwon-shi
5	5	-	-	76.2	76.2	-	-	-	Reservoir
3	3	-	-	152.7	152.7	-	-	-	Pumping Station
-	-	-	-	-	-	-	-	-	Pumping & Drainage Station
-	-	-	-	-	-	-	-	-	Drainage Station
5	2	-	3	123.0	123.0	-	-	-	Weir
-	-	-	-	-	-	-	-	-	Infiltration Gallery
3	3	-	-	5.7	5.7	-	-	-	Tube Well
-	-	-	-	-	-	-	-	-	Other Facilities
16	16	-	-	45.0	45.0	-	-	-	Söngnam-shi
4	4	-	-	31.0	31.0	-	-	-	Reservoir
-	-	-	-	-	-	-	-	-	Pumping Station
-	-	-	-	-	-	-	-	-	Pumping & Drainage Station
-	-	-	-	-	-	-	-	-	Drainage Station
-	-	-	-	-	-	-	-	-	Weir
-	-	-	-	-	-	-	-	-	Infiltration Gallery
12	12	-	-	14.0	14.0	-	-	-	Tube Well
-	-	-	-	-	-	-	-	-	Other Facilities
31	17	12	2	140.5	84.8	2.7	53.0	7.1	Üjjöngbu-shi
1	1	-	-	6.2	6.2	-	-	-	Reservoir
2	-	-	2	-	-	-	-	-	Pumping Station
-	-	-	-	-	-	-	-	-	Pumping & Drainage Station
-	-	-	-	-	-	-	-	-	Drainage Station
13	13	-	-	65.1	62.4	2.7	-	-	Weir
2	2	-	-	15.2	15.2	-	-	-	Infiltration Gallery
13	1	12	-	1.0	1.0	-	-	7.1	Tube Well
-	-	-	-	53.0	-	-	53.0	-	Other Facilities

담 면 적 현 황(계속)

by Irrigation Facilities(Cont'd)

Area : ha

담 면 적 Paddy Field Area	수리답율 (%) Percentage of Irrigated Paddy Field	관 발 빈 도 별 관 개 면 적 Irrigated Area by Frequency of Drought						Administrative Division Irrigation Facilities
		계 Total	평 년 Normal Years	3 년 3 Years	5 년 5 Years	7 년 7 Years	10년이상 Over 10Years	
		5,488.3	2,020.1	361.0	428.9	350.4	2,327.9	Uiju-gun
		3,391.4	1,499.2	155.6	229.7	77.1	1,429.8	Reservoir
		566.2	35.0	22.7	28.9	208.1	271.5	Pumping Station Pumping & Drainage Station
		-	-	-	-	-	-	Drainage Station
		957.1	214.2	172.7	51.0	45.2	474.0	Weir
		334.9	201.0	10.0	17.3	20.0	86.6	Infiltration Gallery
		238.7	70.7	-	102.0	-	66.0	Tube Well
		-	-	-	-	-	-	Other Facilities
129,396.0	69.0	89,369.5	19,825.4	14,693.0	5,503.8	20,519.5	28,827.8	Kyŏnggi-do
		37,862.9	4,405.2	7,643.2	3,209.8	17,245.1	5,359.6	Reservoir
		18,989.7	1,701.8	2,192.0	222.5	2,654.8	12,218.6	Pumping Station Pumping & Drainage Station
		6,423.6	258.1	-	-	-	6,165.5	Drainage Station
		2.0	2.0	-	-	-	-	Drainage Station
		9,677.9	2,812.0	2,222.7	1,045.2	458.7	3,139.3	Weir
		5,217.9	1,651.9	2,088.6	194.5	76.8	1,206.1	Infiltration Gallery
		3,127.0	1,513.8	546.5	256.9	71.1	738.7	Tube Well
		8,068.5	7,480.6	-	574.9	13.0	-	Other Facilities
1,490.0	71.9	1,071.4	675.4	88.7	215.9	-	91.4	Suwon-shi
		790.0	514.4	-	215.9	-	59.7	Reservoir
		152.7	68.0	55.7	-	-	29.0	Pumping Station Pumping & Drainage Station
		-	-	-	-	-	-	Drainage Station
		123.0	90.0	33.0	-	-	-	Weir
		-	-	-	-	-	-	Infiltration Gallery
		5.7	3.0	-	-	-	2.7	Tube Well
		-	-	-	-	-	-	Other Facilities
207.0	52.8	109.3	16.0	3.0	2.0	20.0	68.3	Sŏngnam-shi
		95.3	8.0	3.0	-	20.0	64.3	Reservoir
		-	-	-	-	-	-	Pumping Station Pumping & Drainage Station
		-	-	-	-	-	-	Drainage Station
		-	-	-	-	-	-	Weir
		-	-	-	-	-	-	Infiltration Gallery
		14.0	8.0	-	2.0	-	4.0	Tube Well
		-	-	-	-	-	-	Other Facilities
421.0	33.3	140.5	70.1	35.5	4.5	-	30.4	Ūijŏngbu-shi
		6.2	6.2	-	-	-	-	Reservoir
		-	-	-	-	-	-	Pumping Station Pumping & Drainage Station
		-	-	-	-	-	-	Drainage Station
		65.1	10.9	30.1	4.5	-	19.6	Weir
		15.2	-	4.4	-	-	10.8	Infiltration Gallery
		1.0	-	1.0	-	-	-	Tube Well
		53.0	53.0	-	-	-	-	Other Facilities

담 면 적 현 황(계속)

by Irrigation Facilities(Cont'd)

Area : ha

시 군 관 할 시 선 Facilities Operated by Shi and Gun									Administrative Division
수 원 공 수 No. of Facilities				수 리 담 면 적 Irrigated Paddy Field Area				보 조 수 원 공 수 해 면 적 Irrigated by Supplementary Facilities	
계 Total	주 Main	보 조 Supplementary	부 속 Auxiliary	계 Total	구 역 내 On Project Area	구 역 외 Out of Project Area	기 타 Others		
12	12	-	-	15.2	15.2	-	-	-	Puch'ŏn-shi
-	-	-	-	-	-	-	-	-	Reservoir
-	-	-	-	-	-	-	-	-	Pumping Station
-	-	-	-	-	-	-	-	-	Pumping & Drainage Station
-	-	-	-	-	-	-	-	-	Drainage Station
-	-	-	-	-	-	-	-	-	Weir
-	-	-	-	-	-	-	-	-	Infiltration Gallery
12	12	-	-	15.2	15.2	-	-	-	Tube Well
-	-	-	-	-	-	-	-	-	Other Facilities
9	9	-	-	122.5	122.5	-	-	-	Kwangmyŏng-shi
2	2	-	-	28.8	28.8	-	-	-	Reservoir
2	2	-	-	50.2	50.2	-	-	-	Pumping Station
-	-	-	-	-	-	-	-	-	Pumping & Drainage Station
-	-	-	-	-	-	-	-	-	Drainage Station
3	3	-	-	35.9	35.9	-	-	-	Weir
1	1	-	-	2.6	2.6	-	-	-	Infiltration Gallery
1	1	-	-	5.0	5.0	-	-	-	Tube Well
-	-	-	-	-	-	-	-	-	Other Facilities
45	42	1	2	196.3	196.3	-	-	24.2	P'yŏngt'aek-shi
13	13	-	-	72.9	72.9	-	-	-	Reservoir
2	1	-	1	6.8	6.8	-	-	-	Pumping Station
-	-	-	-	-	-	-	-	-	Pumping & Drainage Station
-	-	-	-	-	-	-	-	-	Drainage Station
3	2	-	1	15.7	15.7	-	-	-	Weir
3	2	1	-	20.0	20.0	-	-	24.2	Infiltration Gallery
24	24	-	-	80.9	80.9	-	-	-	Tube Well
-	-	-	-	-	-	-	-	-	Other Facilities
24	18	-	6	132.8	132.8	-	-	-	Tongduchŏn-shi
-	-	-	-	-	-	-	-	-	Reservoir
6	-	-	6	-	-	-	-	-	Pumping Station
-	-	-	-	-	-	-	-	-	Pumping & Drainage Station
-	-	-	-	-	-	-	-	-	Drainage Station
4	4	-	-	61.7	61.7	-	-	-	Weir
6	6	-	-	52.4	52.4	-	-	-	Infiltration Gallery
8	8	-	-	18.7	18.7	-	-	-	Tube Well
-	-	-	-	-	-	-	-	-	Other Facilities

답 면 적 현 황(계속)

by Irrigation Facilities(Cont'd)

Area : ha

답 면 적 Paddy Field Area	수 리 담 윤 (%) Percentage of Irrigated Paddy Field	한 발 빈 도 별 관 개 면 적 Irrigated Area by Frequency of Drought						Administrative Division Irrigation Facilities
		계 Total	평 년 Normal Years	3 년 3 Years	5 년 5 Years	7 년 7 Years	10년이상 Over 10Years	
431.0	94.7	408.5	15.2	—	—	—	393.3	Puch'on-shi
—	—	—	—	—	—	—	—	Reservoir
—	—	—	—	—	—	—	—	Pumping Station
—	—	393.3	—	—	—	—	393.3	Pumping & Drainage Station
—	—	—	—	—	—	—	—	Drainage Station
—	—	—	—	—	—	—	—	Weir
—	—	—	—	—	—	—	—	Infiltration Gallery
—	—	15.2	15.2	—	—	—	—	Tube Well
—	—	—	—	—	—	—	—	Other Facilities
341.0	55.9	190.7	29.4	41.4	5.0	—	114.9	Kwangmyŏng-shi
—	—	97.0	29.4	38.8	—	—	28.8	Reservoir
—	—	50.2	—	—	—	—	50.2	Pumping Station
—	—	—	—	—	—	—	—	Pumping & Drainage Station
—	—	—	—	—	—	—	—	Drainage Station
—	—	35.9	—	—	—	—	35.9	Weir
—	—	2.6	—	2.6	—	—	—	Infiltration Gallery
—	—	5.0	—	—	5.0	—	—	Tube Well
—	—	—	—	—	—	—	—	Other Facilities
17,729.0	87.7	15,562.9	340.9	1,851.9	—	10,372.8	2,997.5	P'yŏngt'aek-shi
—	—	12,307.5	58.9	1,851.9	—	10,293.0	103.7	Reservoir
—	—	1,740.1	282.0	—	—	—	1,458.1	Pumping Station
—	—	—	—	—	—	—	—	Pumping & Drainage Station
—	—	—	—	—	—	—	—	Drainage Station
—	—	1,286.1	—	—	—	15.7	1,270.4	Weir
—	—	148.3	—	—	—	—	148.3	Infiltration Gallery
—	—	80.9	—	—	—	63.9	17.0	Tube Well
—	—	—	—	—	—	—	—	Other Facilities
236.0	89.5	211.4	2.0	16.7	—	18.3	174.4	Tongduchŏn-shi
—	—	78.6	—	—	—	—	78.6	Reservoir
—	—	—	—	—	—	—	—	Pumping Station
—	—	—	—	—	—	—	—	Pumping & Drainage Station
—	—	—	—	—	—	—	—	Drainage Station
—	—	61.7	—	—	—	18.3	43.4	Weir
—	—	52.4	—	—	—	—	52.4	Infiltration Gallery
—	—	18.7	2.0	16.7	—	—	—	Tube Well
—	—	—	—	—	—	—	—	Other Facilities

답 면 적 현 황(계속)

by Irrigation Facilities(Cont'd)

Area : ha

시 군 관 할 시 설 Facilities Operated by Shi and Gun									Administrative Division
수 원 공 수 No. of Facilities				수 리 답 면 적 Irrigated Paddy Field Area				보조수원공 수혜면적 Irrigated by Supplementary Facilities	
계 Total	주 Main	보 조 Supplementary	부 속 Auxiliary	계 Total	구 역 내 On Project Area	구 역 외 Out of Project Area	기 타 Others		
8	8	-	-	67.2	67.2	-	-	-	Ansan-shi
4	4	-	-	57.9	57.9	-	-	-	Reservoir
-	-	-	-	-	-	-	-	-	Pumping Station
-	-	-	-	-	-	-	-	-	Pumping & Drainage Station
-	-	-	-	-	-	-	-	-	Drainage Station
-	-	-	-	-	-	-	-	-	Weir
-	-	-	-	-	-	-	-	-	Infiltration Gallery
4	4	-	-	9.3	9.3	-	-	-	Tube Well
-	-	-	-	-	-	-	-	-	Other Facilities
2	2	-	-	7.9	7.9	-	-	-	Kwach'on-shi
2	2	-	-	7.9	7.9	-	-	-	Reservoir
-	-	-	-	-	-	-	-	-	Pumping Station
-	-	-	-	-	-	-	-	-	Pumping & Drainage Station
-	-	-	-	-	-	-	-	-	Drainage Station
-	-	-	-	-	-	-	-	-	Weir
-	-	-	-	-	-	-	-	-	Infiltration Gallery
-	-	-	-	-	-	-	-	-	Tube Well
-	-	-	-	-	-	-	-	-	Other Facilities
7	7	-	-	15.2	15.2	-	-	-	Kuri-shi
3	3	-	-	6.2	6.2	-	-	-	Reservoir
3	3	-	-	7.0	7.0	-	-	-	Pumping Station
-	-	-	-	-	-	-	-	-	Pumping & Drainage Station
-	-	-	-	-	-	-	-	-	Drainage Station
1	1	-	-	2.0	2.0	-	-	-	Weir
-	-	-	-	-	-	-	-	-	Infiltration Gallery
-	-	-	-	-	-	-	-	-	Tube Well
-	-	-	-	-	-	-	-	-	Other Facilities
167	135	32	-	795.6	790.6	5.0	-	125.1	Namyangju-shi
17	17	-	-	83.2	83.2	-	-	-	Reservoir
6	6	-	-	48.2	48.2	-	-	-	Pumping Station
-	-	-	-	-	-	-	-	-	Pumping & Drainage Station
-	-	-	-	-	-	-	-	-	Drainage Station
78	78	-	-	411.1	411.1	-	-	-	Weir
13	9	4	-	146.2	141.2	5.0	-	53.5	Infiltration Gallery
53	25	28	-	106.9	106.9	-	-	71.6	Tube Well
-	-	-	-	-	-	-	-	-	Other Facilities

답 면 적 현 황(계속)

by Irrigation Facilities(Cont'd)

Area : ha

답 면 적 Paddy Field Area	수 리 담 율 (%) Percentage of Irrigated Paddy Field	한 발 빈 도 별 관 개 면 적 Irrigated Area by Frequency of Drought						Administrative Division Irrigation Facilities
		계 Total	평 년 Normal Years	3 년 3 Years	5 년 5 Years	7 년 7 Years	10년이상 Over 10Years	
1,002.0	33.5	335.8	—	281.5	9.3	—	45.0	Ansan-shi
—	—	326.5	—	281.5	—	—	45.0	Reservoir
—	—	—	—	—	—	—	—	Pumping Station
—	—	—	—	—	—	—	—	Pumping & Drainage Station
—	—	—	—	—	—	—	—	Drainage Station
—	—	—	—	—	—	—	—	Weir
—	—	—	—	—	—	—	—	Infiltration Gallery
—	—	9.3	—	—	9.3	—	—	Tube Well
—	—	—	—	—	—	—	—	Other Facilities
108.0	95.0	100.7	7.9	—	92.8	—	—	Kwach'on-shi
—	—	100.7	7.9	—	92.8	—	—	Reservoir
—	—	—	—	—	—	—	—	Pumping Station
—	—	—	—	—	—	—	—	Pumping & Drainage Station
—	—	—	—	—	—	—	—	Drainage Station
—	—	—	—	—	—	—	—	Weir
—	—	—	—	—	—	—	—	Infiltration Gallery
—	—	—	—	—	—	—	—	Tube Well
—	—	—	—	—	—	—	—	Other Facilities
33.0	46.0	15.2	—	10.2	—	3.0	2.0	Kuri-shi
—	—	6.2	—	6.2	—	—	—	Reservoir
—	—	7.0	—	2.0	—	3.0	2.0	Pumping Station
—	—	—	—	—	—	—	—	Pumping & Drainage Station
—	—	—	—	—	—	—	—	Drainage Station
—	—	2.0	—	2.0	—	—	—	Weir
—	—	—	—	—	—	—	—	Infiltration Gallery
—	—	—	—	—	—	—	—	Tube Well
—	—	—	—	—	—	—	—	Other Facilities
1,412.0	90.5	1,278.0	27.6	500.9	77.0	64.1	608.4	Namyangju-shi
—	—	430.1	6.6	70.1	—	—	353.4	Reservoir
—	—	183.7	—	—	23.6	7.6	152.5	Pumping Station
—	—	—	—	—	—	—	—	Pumping & Drainage Station
—	—	—	—	—	—	—	—	Drainage Station
—	—	411.1	—	252.6	16.0	45.0	97.5	Weir
—	—	146.2	—	93.2	36.5	11.5	5.0	Infiltration Gallery
—	—	106.9	21.0	85.0	0.9	—	—	Tube Well
—	—	—	—	—	—	—	—	Other Facilities

답 면 적 현 황(계속)

by Irrigation Facilities(Cont'd)

Area : ha

시 군 관 할 시 설 Facilities Operated by Shi and Gun									Administrative Division
수 원 공 수 No. of Facilities				수 리 담 면 적 Irrigated Paddy Field Area				보 조 수 원 공 수 해 면 적 Irrigated by Supplementary Facilities	
계 Total	주 Main	보 조 Supplementary	부 속 Auxiliary	계 Total	구 역 내 On Project Area	구 역 외 Out of Project Area	기 타 Others		
28	27	-	1	275.6	268.6	7.0	-	-	Osan-shi
6	6	-	-	85.5	85.5	-	-	-	Reservoir
4	3	-	1	85.4	78.4	7.0	-	-	Pumping Station
-	-	-	-	-	-	-	-	-	Pumping & Drainage Station
-	-	-	-	-	-	-	-	-	Drainage Station
-	-	-	-	-	-	-	-	-	Weir
2	2	-	-	63.3	63.3	-	-	-	Infiltration Gallery
16	16	-	-	41.4	41.4	-	-	-	Tube Well
-	-	-	-	-	-	-	-	-	Other Facilities
30	30	-	-	251.8	233.3	18.5	-	-	Shihŭng-shi
2	2	-	-	69.9	51.4	18.5	-	-	Reservoir
2	2	-	-	64.0	64.0	-	-	-	Pumping Station
-	-	-	-	-	-	-	-	-	Pumping & Drainage Station
-	-	-	-	-	-	-	-	-	Drainage Station
-	-	-	-	-	-	-	-	-	Weir
2	2	-	-	7.9	7.9	-	-	-	Infiltration Gallery
24	24	-	-	110.0	110.0	-	-	-	Tube Well
-	-	-	-	-	-	-	-	-	Other Facilities
3	3	-	-	51.3	51.3	-	-	-	Kunp'o-shi
1	1	-	-	49.3	49.3	-	-	-	Reservoir
-	-	-	-	-	-	-	-	-	Pumping Station
-	-	-	-	-	-	-	-	-	Pumping & Drainage Station
-	-	-	-	-	-	-	-	-	Drainage Station
-	-	-	-	-	-	-	-	-	Weir
-	-	-	-	-	-	-	-	-	Infiltration Gallery
2	2	-	-	2.0	2.0	-	-	-	Tube Well
-	-	-	-	-	-	-	-	-	Other Facilities
8	8	-	-	70.8	70.8	-	-	-	Ŭiwang-shi
1	1	-	-	10.0	10.0	-	-	-	Reservoir
3	3	-	-	42.3	42.3	-	-	-	Pumping Station
-	-	-	-	-	-	-	-	-	Pumping & Drainage Station
-	-	-	-	-	-	-	-	-	Drainage Station
1	1	-	-	3.6	3.6	-	-	-	Weir
3	3	-	-	14.9	14.9	-	-	-	Infiltration Gallery
-	-	-	-	-	-	-	-	-	Tube Well
-	-	-	-	-	-	-	-	-	Other Facilities

답 면 적 현 황(계속)
by Irrigation Facilities(Cont'd)

Area : ha

답 면 적	수리답율 (%)	한 발 빈 도 별 관 개 면 적						Administrative Division
		Irrigated Area by Frequency of Drought						
Paddy Field Area	Percentage of Irrigated Paddy Field	계 Total	평 . 년 Normal Years	3 년 3 Years	5 년 5 Years	7 년 7 Years	10년이상 Over 10Years	Irrigation Facilities
829.0	45.7	379.4	131.2	186.8	—	—	61.4	Osan-shi
—	—	189.3	79.5	109.8	—	—	—	Reservoir
—	—	85.4	—	74.0	—	—	11.4	Pumping Station
—	—	—	—	—	—	—	—	Pumping & Drainage Station
—	—	—	—	—	—	—	—	Drainage Station
—	—	—	—	—	—	—	—	Weir
—	—	63.3	13.3	—	—	—	50.0	Infiltration Gallery
—	—	41.4	38.4	3.0	—	—	—	Tube Well
—	—	—	—	—	—	—	—	Other Facilities
1,782.0	68.4	1,220.1	912.0	68.3	105.0	—	136.8	Shihŭng-shi
—	—	1,038.2	912.0	56.3	—	—	69.9	Reservoir
—	—	64.0	—	—	—	—	64.0	Pumping Station
—	—	—	—	—	—	—	—	Pumping & Drainage Station
—	—	—	—	—	—	—	—	Drainage Station
—	—	—	—	—	—	—	—	Weir
—	—	7.9	—	5.0	—	—	2.9	Infiltration Gallery
—	—	110.0	—	5.0	105.0	—	—	Tube Well
—	—	—	—	—	—	—	—	Other Facilities
220.0	23.3	51.3	51.3	—	—	—	—	Kunp'o-shi
—	—	49.3	49.3	—	—	—	—	Reservoir
—	—	—	—	—	—	—	—	Pumping Station
—	—	—	—	—	—	—	—	Pumping & Drainage Station
—	—	—	—	—	—	—	—	Drainage Station
—	—	—	—	—	—	—	—	Weir
—	—	—	—	—	—	—	—	Infiltration Gallery
—	—	2.0	2.0	—	—	—	—	Tube Well
—	—	—	—	—	—	—	—	Other Facilities
178.0	43.4	77.3	10.0	—	31.8	24.0	11.5	Uiwang-shi
—	—	16.5	10.0	—	6.5	—	—	Reservoir
—	—	42.3	—	—	25.3	17.0	—	Pumping Station
—	—	—	—	—	—	—	—	Pumping & Drainage Station
—	—	—	—	—	—	—	—	Drainage Station
—	—	3.6	—	—	—	—	3.6	Weir
—	—	14.9	—	—	—	7.0	7.9	Infiltration Gallery
—	—	—	—	—	—	—	—	Tube Well
—	—	—	—	—	—	—	—	Other Facilities

답 면 적 현 황(계속)

by Irrigation Facilities(Cont'd)

Area : ha

시 군 관 할 시 설 Facilities Operated by Shi and Gun									Administrative Division
수 원 공 수 No. of Facilities				수 리 담 면 적 Irrigated Paddy Field Area				보조수원공 수혜면적 Irrigated by Supplementary Facilities	
계 Total	주 Main	보 조 Supplementary	부 속 Auxiliary	계 Total	구 역 내 On Project Area	구 역 외 Out of Project Area	기 다 Others		
2	2	-	-	16.0	16.0	-	-	-	Hanam-shi
2	2	-	-	16.0	16.0	-	-	-	Reservoir
-	-	-	-	-	-	-	-	-	Pumping Station
-	-	-	-	-	-	-	-	-	Pumping & Drainage Station
-	-	-	-	-	-	-	-	-	Drainage Station
-	-	-	-	-	-	-	-	-	Weir
-	-	-	-	-	-	-	-	-	Infiltration Gallery
-	-	-	-	-	-	-	-	-	Tube Well
-	-	-	-	-	-	-	-	-	Other Facilities
51	51	-	-	121.0	121.0	-	-	-	Koyang-shi
-	-	-	-	-	-	-	-	-	Reservoir
-	-	-	-	-	-	-	-	-	Pumping Station
-	-	-	-	-	-	-	-	-	Pumping & Drainage Station
-	-	-	-	-	-	-	-	-	Drainage Station
4	4	-	-	35.8	35.8	-	-	-	Weir
5	5	-	-	31.2	31.2	-	-	-	Infiltration Gallery
42	42	-	-	54.0	54.0	-	-	-	Tube Well
-	-	-	-	-	-	-	-	-	Other Facilities
424	330	90	4	2,414.7	2,379.2	35.5	-	121.6	Yong-in-shi
57	57	-	-	703.2	678.2	25.0	-	-	Reservoir
6	3	-	3	19.0	19.0	-	-	-	Pumping Station
-	-	-	-	-	-	-	-	-	Pumping & Drainage Station
-	-	-	-	-	-	-	-	-	Drainage Station
159	157	1	1	1,005.5	996.6	8.9	-	3.0	Weir
38	26	12	-	417.5	415.9	1.6	-	50.1	Infiltration Gallery
164	87	77	-	269.5	269.5	-	-	68.5	Tube Well
-	-	-	-	-	-	-	-	-	Other Facilities
91	86	5	-	470.8	470.8	-	-	10.7	P'aju-shi
2	2	-	-	11.4	11.4	-	-	-	Reservoir
7	7	-	-	147.2	147.2	-	-	-	Pumping Station
-	-	-	-	-	-	-	-	-	Pumping & Drainage Station
-	-	-	-	-	-	-	-	-	Drainage Station
23	20	3	-	97.7	97.7	-	-	5.0	Weir
11	11	-	-	150.3	150.3	-	-	-	Infiltration Gallery
48	46	2	-	64.2	64.2	-	-	5.7	Tube Well
-	-	-	-	-	-	-	-	-	Other Facilities

답 면 적 현 황(계속)

by Irrigation Facilities(Cont'd)

Area : ha

답 면 적	수리답율 (%)	한 발 빈 도 별 관 개 면 적						Administrative Division
		Irrigated Area by Frequency of Drought						
Paddy Field Area	Percentage of Irrigated Paddy Field	계 Total	평 년 Normal Years	3 년 3 Years	5 년 5 Years	7 년 7 Years	10년이상 Over 10Years	Irrigation Facilities
330.0	98.6	325.7	16.0	—	—	—	309.7	Hanam-shi
—	—	16.0	16.0	—	—	—	—	Reservoir
—	—	309.7	—	—	—	—	309.7	Pumping Station
—	—	—	—	—	—	—	—	Pumping & Drainage Station
—	—	—	—	—	—	—	—	Drainage Station
—	—	—	—	—	—	—	—	Weir
—	—	—	—	—	—	—	—	Infiltration Gallery
—	—	—	—	—	—	—	—	Tube Well
—	—	—	—	—	—	—	—	Other Facilities
3,027.0	94.1	2,850.9	84.3	1,811.6	201.0	25.0	929.0	Koyang-shi
—	—	—	—	—	—	—	—	Reservoir
—	—	2,528.9	32.3	1,597.6	—	—	899.0	Pumping Station
—	—	—	—	—	—	—	—	Pumping & Drainage Station
—	—	—	—	—	—	—	—	Drainage Station
—	—	236.8	—	—	201.0	15.0	20.8	Weir
—	—	31.2	—	12.0	—	10.0	9.2	Infiltration Gallery
—	—	54.0	52.0	2.0	—	—	—	Tube Well
—	—	—	—	—	—	—	—	Other Facilities
6,399.0	57.9	3,707.3	1,249.8	1,893.2	63.4	—	700.9	Yong-in-shi
—	—	1,995.8	614.7	1,101.5	1.9	—	277.7	Reservoir
—	—	19.0	—	8.0	—	—	11.0	Pumping Station
—	—	—	—	—	—	—	—	Pumping & Drainage Station
—	—	—	—	—	—	—	—	Drainage Station
—	—	1,005.5	498.8	215.4	2.0	—	289.3	Weir
—	—	417.5	47.2	247.4	—	—	122.9	Infiltration Gallery
—	—	269.5	89.1	120.9	59.5	—	—	Tube Well
—	—	—	—	—	—	—	—	Other Facilities
10,558.0	74.2	7,840.5	396.2	150.4	1,110.3	—	6,183.6	P'aju-shi
—	—	1,213.4	9.8	—	632.4	—	571.2	Reservoir
—	—	5,671.7	20.5	87.3	90.4	—	5,473.5	Pumping Station
—	—	258.1	258.1	—	—	—	—	Pumping & Drainage Station
—	—	—	—	—	—	—	—	Drainage Station
—	—	482.8	24.6	36.1	387.5	—	34.6	Weir
—	—	150.3	56.2	27.0	—	—	67.1	Infiltration Gallery
—	—	64.2	27.0	—	—	—	37.2	Tube Well
—	—	—	—	—	—	—	—	Other Facilities

4. 수 리 시 설 별 Paddy Field Area

면적 : 헥타아르

시군 및 시설별	합 계 Total								
	수 원 공 수 No. of Facilities				수 리 담 변 적 Irrigated Paddy Field Area				보조수원공 수해면적 Irrigated by Supple- mentary Facilities
	계 Total	주 Main	보 조 Supple- mentary	부 속 Auxiliary	계 Total	구 역 내 On Project Area	구 역 외 Out of Project Area	기 타 Others	
이 천 시	354	283	36	35	6,651.1	3,392.7	9.7	3,248.7	727.5
지 수 지	24	23	1	-	866.9	862.9	4.0	-	25.3
양 수 장	33	7	4	22	398.7	398.0	0.7	-	33.0
양 배 수 장	-	-	-	-	-	-	-	-	-
배 수 장	-	-	-	-	-	-	-	-	-
보	61	46	6	9	343.2	343.2	-	-	111.7
집 수 암 거	96	73	19	4	1,372.6	1,367.6	5.0	-	545.0
관 정	140	134	6	-	421.0	421.0	-	-	12.5
기 타 시 설	-	-	-	-	3,248.7	-	-	3,348.7	-
안 성 시	311	258	30	23	8,216.2	7,887.8	328.6	-	1,233.1
저 수 지	68	64	-	4	5,870.8	5,609.3	261.5	-	-
양 수 장	42	27	4	11	567.1	563.9	3.2	-	60.0
양 배 수 장	-	-	-	-	-	-	-	-	-
배 수 장	-	-	-	-	-	-	-	-	-
보	62	48	7	7	488.4	467.9	20.5	-	990.0
집 수 암 거	37	33	3	1	996.3	952.9	43.4	-	130.0
관 정	102	86	16	-	293.6	293.6	-	-	53.1
기 타 시 설	-	-	-	-	-	-	-	-	-
김 포 시	38	20	-	18	6,020.4	5,777.0	243.4	-	-
저 수 지	7	6	-	1	44.1	44.1	-	-	-
양 수 장	23	7	-	16	245.2	223.8	21.4	-	-
양 배 수 장	2	1	-	1	5,707.2	5,485.2	222.0	-	-
배 수 장	-	-	-	-	-	-	-	-	-
보	-	-	-	-	-	-	-	-	-
집 수 암 거	-	-	-	-	-	-	-	-	-
관 정	6	6	-	-	23.9	23.9	-	-	-
기 타 시 설	-	-	-	-	-	-	-	-	-
양 주 군	178	117	46	15	1,838.8	1,309.1	23.7	506.0	117.8
저 수 지	17	17	-	-	779.0	770.6	8.4	-	-
양 수 장	3	-	-	3	-	-	-	-	-
양 배 수 장	-	-	-	-	-	-	-	-	-
배 수 장	-	-	-	-	-	-	-	-	-
보	66	54	1	11	254.4	239.1	15.3	-	3.0
집 수 암 거	13	12	-	1	110.1	110.1	-	-	-
관 정	79	34	45	-	189.3	189.3	-	-	114.8
기 타 시 설	-	-	-	-	506.0	-	-	506.0	-

답 면 적 현 황(계속)

by Irrigation Facilities(Cont'd)

Area : ha

시 군 관 할 시 설 Facilities Operated by Shi and Gun									Administrative Division
수 원 공 수 No. of Facilities				수 리 답 면 적 Irrigated Paddy Field Area				보 조 수 원 공 수 해 면 적 Irrigated by Supplementary Facilities	
계 Total	주 Main	보 조 Supplementary	부 속 Auxiliary	계 Total	구 역 내 On Project Area	구 역 외 Out of Project Area	기 타 Others		
284	271	13	-	5,071.8	1,821.2	1.9	3,248.7	35.1	Ich'on-shi
20	20	-	-	305.6	303.7	1.9	-	-	Reservoir
6	5	1	-	45.7	45.7	-	-	8.0	Pumping Station
-	-	-	-	-	-	-	-	-	Pumping & Drainage Station
-	-	-	-	-	-	-	-	-	Drainage Station
47	46	1	-	343.2	343.2	-	-	1.7	Weir
71	66	5	-	707.6	707.6	-	-	12.9	Infiltration Gallery
140	134	6	-	421.0	421.0	-	-	12.5	Tube Well
-	-	-	-	3,248.7	-	-	3,248.7	-	Other Facilities
249	237	9	3	2,498.5	2,301.6	196.9	-	49.4	Ansong-shi
51	51	-	-	885.6	750.6	135.0	-	-	Reservoir
27	24	-	3	302.1	298.9	3.2	-	-	Pumping Station
-	-	-	-	-	-	-	-	-	Pumping & Drainage Station
-	-	-	-	-	-	-	-	-	Drainage Station
47	46	1	-	394.4	373.9	20.5	-	30.0	Weir
30	30	-	-	622.8	584.6	38.2	-	-	Infiltration Gallery
94	86	8	-	293.6	293.6	-	-	19.4	Tube Well
-	-	-	-	-	-	-	-	-	Other Facilities
21	18	-	3	296.8	275.4	21.4	-	-	Kimp'o-shi
6	5	-	1	27.7	27.7	-	-	-	Reservoir
9	7	-	2	245.2	223.8	21.4	-	-	Pumping Station
-	-	-	-	-	-	-	-	-	Pumping & Drainage Station
-	-	-	-	-	-	-	-	-	Drainage Station
-	-	-	-	-	-	-	-	-	Weir
-	-	-	-	-	-	-	-	-	Infiltration Gallery
6	6	-	-	23.9	23.9	-	-	-	Tube Well
-	-	-	-	-	-	-	-	-	Other Facilities
157	111	46	-	1,163.7	642.4	15.3	506.0	117.8	Yangju-gun
11	11	-	-	103.9	103.9	-	-	-	Reservoir
-	-	-	-	-	-	-	-	-	Pumping Station
-	-	-	-	-	-	-	-	-	Pumping & Drainage Station
-	-	-	-	-	-	-	-	-	Drainage Station
55	54	1	-	254.4	239.1	15.3	-	3.0	Weir
12	12	-	-	110.1	110.1	-	-	-	Infiltration Gallery
79	34	45	-	189.3	189.3	-	-	114.8	Tube Well
-	-	-	-	506.0	-	-	506.0	-	Other Facilities

답 면 적 현 황(계속)

by Irrigation Facilities(Cont'd)

Area : ha

답 면 적 Paddy Field Area	수리답율 (%) Percentage of Irrigated Paddy Field	한 발 빈 도 별 관 개 면 적 Irrigated Area by Frequency of Drought						Administrative Division Irrigation Facilities
		계 Total	평 년 Normal Years	3 년 3 Years	5 년 5 Years	7 년 7 Years	10년이상 Over 10Years	
10,969.0	60.6	6,651.1	4,137.9	1,550.0	8.9	369.5	584.8	Ich'on-shi
-	-	866.9	73.2	467.4	-	301.9	24.4	Reservoir
-	-	398.7	4.3	150.9	-	60.4	183.1	Pumping Station
-	-	-	-	-	-	-	-	Pumping & Drainage Station
-	-	-	-	-	-	-	-	Drainage Station
-	-	343.2	141.6	185.1	3.9	-	12.6	Weir
-	-	1,372.6	435.6	741.8	-	-	195.2	Infiltration Gallery
-	-	421.0	234.5	4.8	5.0	7.2	169.5	Tube Well
-	-	3,248.7	3,248.7	-	-	-	-	Other Facilities
10,857.0	75.6	8,216.2	2,541.3	2,203.4	723.3	1,334.3	1,413.9	Ansong-shi
-	-	5,870.8	1,077.9	1,711.2	603.1	1,331.0	1,147.6	Reservoir
-	-	567.1	541.1	6.0	20.0	-	-	Pumping Station
-	-	-	-	-	-	-	-	Pumping & Drainage Station
-	-	-	-	-	-	-	-	Drainage Station
-	-	488.4	310.9	80.5	-	3.3	93.7	Weir
-	-	996.3	487.0	403.7	30.0	-	75.6	Infiltration Gallery
-	-	293.6	124.4	2.0	70.2	-	97.0	Tube Well
-	-	-	-	-	-	-	-	Other Facilities
8,230.0	73.1	6,020.4	183.6	13.2	-	-	5,823.6	Kimp'o-shi
-	-	44.1	7.0	13.2	-	-	23.9	Reservoir
-	-	245.2	174.6	-	-	-	70.6	Pumping Station
-	-	5,707.2	-	-	-	-	5,707.2	Pumping & Drainage Station
-	-	-	-	-	-	-	-	Drainage Station
-	-	-	-	-	-	-	-	Weir
-	-	-	-	-	-	-	-	Infiltration Gallery
-	-	23.9	2.0	-	-	-	21.9	Tube Well
-	-	-	-	-	-	-	-	Other Facilities
3,000.0	61.2	1,838.8	524.0	170.6	142.0	45.3	956.9	Yangju-gun
-	-	779.0	31.0	51.9	21.0	-	675.1	Reservoir
-	-	-	-	-	-	-	-	Pumping Station
-	-	-	-	-	-	-	-	Pumping & Drainage Station
-	-	-	-	-	-	-	-	Drainage Station
-	-	254.4	-	56.4	80.0	32.3	85.7	Weir
-	-	110.1	-	62.3	41.0	-	6.8	Infiltration Gallery
-	-	189.3	-	-	-	-	189.3	Tube Well
-	-	506.0	493.0	-	-	13.0	-	Other Facilities

4. 수 리 시 설 별 Paddy Field Area

면적 : 헤타아르

시군 및 시설별	합 계 Total								
	수 원 공 수 No. of Facilities				수 리 답 면 직 Irrigated Paddy Field Area				보 조 수 원 공 수 헤 면 직 Irrigated by Supple- mentary Facilities
	계 Total	주 Main	보 조 Supple- mentary	부 속 Auxiliary	계 Total	구 역 내 On Project Area	구 역 외 Out of Project Area	기 타 Others	
여 주 군	372	259	97	16	7,715.9	4,992.1	145.8	2,578.0	419.8
저 수 지	17	16	1	-	722.3	707.1	15.2	-	5.0
양 수 장	21	9	1	11	2,498.9	2,483.1	15.8	-	14.4
양 배 수 장	-	-	-	-	-	-	-	-	-
배 수 장	-	-	-	-	-	-	-	-	-
보	55	41	13	1	541.9	491.5	50.4	-	54.5
집 수 암 거	57	37	16	4	804.6	749.6	55.0	-	159.4
관 정	222	156	66	-	5,702.2	560.8	9.4	-	186.5
기 타 시 설	-	-	-	-	2,578.0	-	-	2,578.0	-
화 성 군	277	231	5	41	9,283.4	9,106.3	177.1	-	3,686.6
저 수 지	57	57	-	-	7,741.9	7,570.9	171.0	-	-
양 수 장	56	22	2	32	694.7	694.7	-	-	3,480.6
양 배 수 장	1	1	-	-	65.0	65.0	-	-	-
배 수 장	-	-	-	-	-	-	-	-	-
보	23	12	2	9	131.1	131.1	-	-	202.0
집 수 암 거	14	14	-	-	209.4	203.3	6.1	-	-
관 정	126	125	1	-	441.3	441.3	-	-	4.0
기 타 시 설	-	-	-	-	-	-	-	-	-
광 주 군	122	107	7	8	866.9	866.9	-	-	128.3
저 수 지	9	9	-	-	321.4	321.4	-	-	-
양 수 장	19	14	3	2	186.2	186.2	-	-	63.3
양 배 수 장	-	-	-	-	-	-	-	-	-
배 수 장	-	-	-	-	-	-	-	-	-
보	66	57	3	6	272.0	272.0	-	-	60.0
집 수 암 거	10	10	-	-	60.3	60.3	-	-	-
관 정	18	17	1	-	27.0	27.0	-	-	3.0
기 타 시 설	-	-	-	-	-	-	-	-	-
연 천 군	97	82	8	7	2,873.6	2,685.5	69.5	118.6	59.0
저 수 지	2	2	-	-	137.9	137.9	-	-	-
양 수 장	41	33	2	6	2,382.4	2,320.9	61.5	-	47.0
양 배 수 장	-	-	-	-	-	-	-	-	-
배 수 장	2	2	-	-	2.0	2.0	-	-	-
보	34	33	-	1	183.2	175.2	8.0	-	-
집 수 암 거	3	2	1	-	35.0	35.0	-	-	1.0
관 정	15	10	5	-	14.5	14.5	-	-	11.0
기 타 시 설	-	-	-	-	118.6	-	-	118.6	-

답 면 적 현 황(계속)

by Irrigation Facilities(Cont'd)

Area : ha

시 군 관 할 시 설 Facilities Operated by Shi and Gun									Administrative Division
수 원 공 수 No. of Facilities				수 리 담 면 적 Irrigated Paddy Field Area				보 조 수 원 공 수 해 면 적 Irrigated by Supplementary Facilities	
계 Total	주 Main	보 조 Supplementary	부 속 Auxiliary	계 Total	구 역 내 On Project Area	구 역 외 Out of Project Area	기 타 Others		
342	249	90	3	4,510.8	1,804.9	127.9	2,578.0	314.4	Yöju-gun
14	13	1	-	191.3	183.7	7.6	-	5.0	Reservoir
5	4	-	1	95.0	86.0	9.0	-	-	Pumping Station
-	-	-	-	-	-	-	-	-	Pumping & Drainage Station
-	-	-	-	-	-	-	-	-	Drainage Station
53	41	12	-	541.9	491.5	50.4	-	49.5	Weir
48	35	11	2	534.4	482.9	51.5	-	73.4	Infiltration Gallery
222	156	66	-	570.2	560.8	9.4	-	186.5	Tube Well
-	-	-	-	2,578.0	-	-	2,578.0	-	Other Facilities
220	219	1	-	1,978.3	1,970.5	7.8	-	4.0	Hwasöng-gun
45	45	-	-	436.8	435.1	1.7	-	-	Reservoir
22	22	-	-	694.7	694.7	-	-	-	Pumping Station
1	1	-	-	65.0	65.0	-	-	-	Pumping & Drainage Station
-	-	-	-	-	-	-	-	-	Drainage Station
12	12	-	-	131.1	131.1	-	-	-	Weir
14	14	-	-	209.4	203.3	6.1	-	-	Infiltration Gallery
126	125	1	-	441.3	441.3	-	-	4.0	Tube Well
-	-	-	-	-	-	-	-	-	Other Facilities
103	102	1	-	470.7	470.7	-	-	3.0	Kwangju-gun
7	7	-	-	80.0	80.0	-	-	-	Reservoir
12	12	-	-	64.9	64.9	-	-	-	Pumping Station
-	-	-	-	-	-	-	-	-	Pumping & Drainage Station
-	-	-	-	-	-	-	-	-	Drainage Station
56	56	-	-	238.5	238.5	-	-	-	Weir
10	10	-	-	60.3	60.3	-	-	-	Infiltration Gallery
18	17	1	-	27.0	27.0	-	-	3.0	Tube Well
-	-	-	-	-	-	-	-	-	Other Facilities
76	66	7	3	554.5	413.4	22.5	118.6	19.0	Yöneh'on-gun
1	1	-	-	3.0	3.0	-	-	-	Reservoir
22	18	1	3	198.2	183.7	14.5	-	7.0	Pumping Station
-	-	-	-	-	-	-	-	-	Pumping & Drainage Station
2	2	-	-	2.0	2.0	-	-	-	Drainage Station
33	33	-	-	183.2	175.2	8.0	-	-	Weir
3	2	1	-	35.0	35.0	-	-	1.0	Infiltration Gallery
15	10	5	-	14.5	14.5	-	-	11.0	Tube Well
-	-	-	-	118.6	-	-	118.6	-	Other Facilities

답 면 적 현 황(계속)

by Irrigation Facilities(Cont'd)

Area : ha

답 면 적 Paddy Field Area	수리답율 (%) Percentage of Irrigated Paddy Field	한 발 빈 도 별 관 개 면 적 Irrigated Area by Frequency of Drought						Administrative Division Irrigation Facilities
		계 Total	평 년 Normal Years	3 년 3 Years	5 년 5 Years	7 년 7 Years	10년이상 Over 10Years	
10,659.0	72.3	7,715.9	3,200.4	1,050.4	616.2	11.2	2,837.7	Yōju-gun
-	-	722.3	176.3	286.3	5.3	-	254.4	Reservoir
-	-	2,498.9	70.4	75.0	-	-	2,353.5	Pumping Station
-	-	-	-	-	-	-	-	Pumping & Drainage Station
-	-	-	-	-	-	-	-	Drainage Station
-	-	541.9	266.0	237.7	19.0	11.2	8.0	Weir
-	-	804.6	276.8	310.0	17.0	-	200.8	Infiltration Gallery
-	-	570.2	407.8	141.4	-	-	21.0	Tube Well
-	-	2,578.0	2,003.1	-	574.9	-	-	Other Facilities
17,578.0	52.8	9,283.4	1,370.8	1,496.4	1,105.8	4,154.1	1,156.3	Hwasōng-gun
-	-	7,741.9	323.3	1,321.7	1,105.8	4,154.1	837.0	Reservoir
-	-	694.7	484.0	41.0	-	-	169.7	Pumping Station
-	-	65.0	-	-	-	-	65.0	Pumping & Drainage Station
-	-	-	-	-	-	-	-	Drainage Station
-	-	131.1	86.9	13.2	-	-	31.0	Weir
-	-	209.4	142.6	13.2	-	-	53.6	Infiltration Gallery
-	-	441.3	334.0	107.3	-	-	-	Tube Well
-	-	-	-	-	-	-	-	Other Facilities
2,161.0	40.1	866.9	94.6	267.7	145.4	258.3	100.9	Kwangju-gun
-	-	321.4	31.1	40.0	141.4	100.0	8.9	Reservoir
-	-	186.2	14.6	22.7	-	121.3	27.6	Pumping Station
-	-	-	-	-	-	-	-	Pumping & Drainage Station
-	-	-	-	-	-	-	-	Drainage Station
-	-	272.0	21.9	168.8	-	37.0	44.3	Weir
-	-	60.3	-	36.2	4.0	-	20.1	Infiltration Gallery
-	-	27.0	27.0	-	-	-	-	Tube Well
-	-	-	-	-	-	-	-	Other Facilities
4,972.0	57.7	2,873.6	152.1	45.5	70.3	2,277.7	328.0	Yōnch'ōn-gun
-	-	137.9	3.0	-	-	134.9	-	Reservoir
-	-	2,382.4	-	8.0	17.8	2,066.6	290.0	Pumping Station
-	-	-	-	-	-	-	-	Pumping & Drainage Station
-	-	2.0	2.0	-	-	-	-	Drainage Station
-	-	183.2	14.0	37.5	47.5	76.2	8.0	Weir
-	-	35.0	-	-	5.0	-	30.0	Infiltration Gallery
-	-	14.5	14.5	-	-	-	-	Tube Well
-	-	118.6	118.6	-	-	-	-	Other Facilities

4. 수 리 시 설 별 Paddy Field Area

단위: 헥타아르

시군 및 시설별	합 계 Total								
	수 원 공 수 No. of Facilities				수 리 담 면 적 Irrigated Paddy Field Area				보조수원공 수해면적 Irrigated by Supple- mentary Facilities
	계 Total	주 Main	보 조 Supple- mentary	부 속 Auxiliary	계 Total	구 익 내 On Project Area	구 역 외 Out of Project Area	기 타 Others	
포 천 군	364	283	76	5	4,606.1	3,569.9	223.7	812.5	558.2
저 수 지	38	33	4	1	1,923.9	1,826.0	97.9	-	63.1
양 수 장	42	24	17	1	293.3	275.7	17.6	-	382.1
양 배 수 장	-	-	-	-	-	-	-	-	-
배 수 장	-	-	-	-	-	-	-	-	-
보	222	171	48	3	1,265.1	1,188.4	76.7	-	81.0
집 수 압 기	23	19	4	-	185.2	153.7	31.5	-	24.4
관 정	39	36	3	-	126.1	126.1	-	-	7.6
기 타 시 설	-	-	-	-	812.5	-	-	812.5	-
가 평 군	183	149	32	2	2,076.4	1,312.7	12.0	751.7	149.7
저 수 지	2	2	-	-	76.3	76.3	-	-	-
양 수 장	3	2	-	1	21.1	21.1	-	-	-
양 배 수 장	-	-	-	-	-	-	-	-	-
배 수 장	-	-	-	-	-	-	-	-	-
보	127	118	9	-	1,008.8	1,001.8	7.0	-	50.1
집 수 압 거	31	15	15	1	175.3	170.3	5.0	-	73.5
관 정	20	12	8	-	43.2	43.2	-	-	26.1
기 타 시 설	-	-	-	-	751.7	-	-	751.7	-
양 평 군	416	303	98	15	3,343.8	3,288.1	55.7	-	586.5
저 수 지	27	27	-	-	621.8	617.2	4.6	-	-
양 수 장	32	26	1	5	847.4	841.9	5.5	-	-
양 배 수 장	1	-	1	-	-	-	-	-	54.0
배 수 장	-	-	-	-	-	-	-	-	-
보	246	157	79	10	1,476.2	1,462.6	13.6	-	380.9
집 수 압 거	25	25	-	-	219.3	187.3	32.0	-	-
관 정	85	68	17	-	179.1	179.1	-	-	131.6
기 타 시 설	-	-	-	-	-	-	-	-	-
감 원 도	5,784	2,171	3,500	113	38,286.9	37,359.5	265.2	662.2	14,432.2
저 수 지	342	318	21	3	13,612.5	13,450.7	161.8	-	277.2
양 수 장	300	160	121	19	4,242.5	4,207.9	34.6	-	2,787.3
양 배 수 장	-	-	-	-	-	-	-	-	-
배 수 장	7	-	-	7	-	-	-	-	-
보	4,064	1,366	2,619	79	18,152.4	18,083.6	68.8	-	9,004.0
집 수 압 거	110	33	72	5	535.3	535.3	-	-	631.7
관 정	961	294	667	-	1,082.0	1,082.0	-	-	1,732.0
기 타 시 설	-	-	-	-	662.2	-	-	662.2	-

답 면 적 현 황(계속)

by Irrigation Facilities(Cont'd)

Area : ha

시 군 관 한 시 설 Facilities Operated by Shi and Gun									Administrative Division
수 원 공 수 No. of Facilities				수 리 담 면 적 Irrigated Paddy Field Area				보 조 수 원 공 수 해 년 적 Irrigated by Supplementary Facilities	
계 Total	주 Main	보 조 Supplementary	부 속 Auxiliary	계 Total	구 역 내 On Project Area	구 역 외 Out of Project Area	기 타 Others		
337	275	58	4	3,099.2	2,078.3	208.4	812.5	133.6	P'och'on-gun
28	25	2	1	417.0	334.4	82.6	-	18.1	Reservoir
34	24	10	-	293.3	275.7	17.6	-	42.0	Pumping Station
-	-	-	-	-	-	-	-	-	Pumping & Drainage Station
-	-	-	-	-	-	-	-	-	Drainage Station
215	171	41	3	1,265.1	1,188.4	76.7	-	48.1	Weir
23	19	4	-	185.2	153.7	31.5	-	24.4	Infiltration Gallery
37	36	1	-	126.1	126.1	-	-	1.0	Tube Well
-	-	-	-	812.5	-	-	812.5	-	Other Facilities
183	149	32	2	2,076.4	1,312.7	12.0	751.7	149.7	Kap'yong-gun
2	2	-	-	76.3	76.3	-	-	-	Reservoir
3	2	-	1	21.1	21.1	-	-	-	Pumping Station
-	-	-	-	-	-	-	-	-	Pumping & Drainage Station
-	-	-	-	-	-	-	-	-	Drainage Station
127	118	9	-	1,008.8	1,001.8	7.0	-	50.1	Weir
31	15	15	1	175.3	170.3	5.0	-	73.5	Infiltration Gallery
20	12	8	-	43.2	43.2	-	-	26.1	Tube Well
-	-	-	-	751.7	-	-	751.7	-	Other Facilities
390	294	96	-	2,319.3	2,273.7	45.6	-	562.9	Yangp'yong-gun
21	21	-	-	202.3	202.3	-	-	-	Reservoir
23	23	-	-	242.4	242.4	-	-	-	Pumping Station
1	-	1	-	-	-	-	-	54.0	Pumping & Drainage Station
-	-	-	-	-	-	-	-	-	Drainage Station
236	157	79	-	1,476.2	1,462.6	13.6	-	380.9	Weir
25	25	-	-	219.3	187.3	32.0	-	-	Infiltration Gallery
84	68	16	-	179.1	179.1	-	-	128.0	Tube Well
-	-	-	-	-	-	-	-	-	Other Facilities
5,329	2,074	3,243	12	24,125.6	23,456.2	7.2	662.2	10,260.2	Kang-won-do
273	256	17	-	2,890.6	2,890.6	-	-	51.5	Reservoir
218	145	66	7	3,055.7	3,055.7	-	-	778.6	Pumping Station
-	-	-	-	-	-	-	-	-	Pumping & Drainage Station
1	-	-	1	-	-	-	-	-	Drainage Station
3,902	1,346	2,552	4	15,899.8	15,892.6	7.2	-	7,735.1	Weir
98	33	65	-	535.3	535.3	-	-	424.2	Infiltration Gallery
837	294	543	-	1,082.0	1,082.0	-	-	1,270.8	Tube Well
-	-	-	-	662.2	-	-	662.2	-	Other Facilities

답 면 적 현 황(계속)

by Irrigation Facilities(Cont'd)

Area : ha

답 면 적	수리답율 (%)	한 발 빈 도 별 관 개 면 적						Administrative Division
		Irrigated Area by Frequency of Drought						
Paddy Field Area	Percentage of Irrigated Paddy Field	계 Total	평 년 Normal Years	3 년 3 Years	5 년 5 Years	7 년 7 Years	10년이상 Over 10Years	Irrigation Facilities
5,925.0	77.7	4,606.1	1,639.2	469.5	612.3	1,099.0	786.1	P'och'ŏn-gun
-	-	1,923.9	253.8	5.0	357.7	818.7	488.7	Reservoir
-	-	293.3	10.0	46.0	45.4	102.0	89.9	Pumping Station
-	-	-	-	-	-	-	-	Pumping & Drainage Station
-	-	-	-	-	-	-	-	Drainage Station
-	-	1,265.1	405.0	336.1	168.2	148.3	207.5	Weir
-	-	185.2	74.2	40.0	41.0	30.0	-	Infiltration Gallery
-	-	126.1	83.7	42.4	-	-	-	Tube Well
-	-	812.5	812.5	-	-	-	-	Other Facilities
2,149.0	96.6	2,076.4	839.1	205.9	135.6	74.7	821.1	Kap'yŏng-gun
-	-	76.3	-	27.3	-	-	49.0	Reservoir
-	-	21.1	-	-	-	-	21.1	Pumping Station
-	-	-	-	-	-	-	-	Pumping & Drainage Station
-	-	-	-	-	-	-	-	Drainage Station
-	-	1,008.8	59.2	154.6	115.6	56.4	623.0	Weir
-	-	175.3	-	9.0	20.0	18.3	128.0	Infiltration Gallery
-	-	43.2	28.2	15.0	-	-	-	Tube Well
-	-	751.7	751.7	-	-	-	-	Other Facilities
6,142.0	54.4	3,343.8	1,107.1	682.3	26.0	368.4	1,160.0	Yangp'yŏng-gun
-	-	621.8	105.9	200.1	26.0	91.5	198.3	Reservoir
-	-	847.4	-	17.8	-	276.9	552.7	Pumping Station
-	-	-	-	-	-	-	-	Pumping & Drainage Station
-	-	-	-	-	-	-	-	Drainage Station
-	-	1,476.2	882.2	383.6	-	-	210.4	Weir
-	-	219.3	119.0	80.8	-	-	19.5	Infiltration Gallery
-	-	179.1	-	-	-	-	179.1	Tube Well
-	-	-	-	-	-	-	-	Other Facilities
50,677.0	75.5	38,286.9	7,327.7	3,094.4	4,013.0	2,952.1	20,899.7	Kang-won-do
-	-	13,612.5	1,497.1	351.1	1,363.0	661.0	9,740.3	Reservoir
-	-	4,242.5	89.6	236.1	405.2	355.2	3,156.4	Pumping Station
-	-	-	-	-	-	-	-	Pumping & Drainage Station
-	-	-	-	-	-	-	-	Drainage Station
-	-	18,152.4	5,073.0	2,203.1	1,568.8	1,814.6	7,492.9	Weir
-	-	535.3	35.7	223.4	53.4	98.6	124.2	Infiltration Gallery
-	-	1,082.0	39.5	80.7	622.6	22.7	316.5	Tube Well
-	-	662.2	592.8	-	-	-	69.4	Other Facilities

답 면 적 현 황(계속)

by Irrigation Facilities(Cont'd)

Area : ha

시 군 관 할 시 설 Facilities Operated by Shi and Gun									Administrative Division
수 원 공 수 No. of Facilities				수 리 답 면 직 Irrigated Paddy Field Area				보 조 수 원 공 수 해 면 직 Irrigated by Supplementary Facilities	
계 Total	주 Main	보 조 Supplementary	부 속 Auxiliary	계 Total	구 역 내 On Project Area	구 역 외 Out of Project Area	기 타 Others		
391	143	248	—	1,376.9	1,376.9	—	—	537.1	Ch'unch'ön-shi
20	17	3	—	251.8	251.8	—	—	10.8	Reservoir
15	12	3	—	299.2	299.2	—	—	27.3	Pumping Station
—	—	—	—	—	—	—	—	—	Pumping & Drainage Station
—	—	—	—	—	—	—	—	—	Drainage Station
244	71	173	—	580.5	580.5	—	—	333.6	Weir
25	11	14	—	118.1	118.1	—	—	55.3	Infiltration Gallery
87	32	55	—	127.3	127.3	—	—	110.1	Tube Well
—	—	—	—	—	—	—	—	—	Other Facilities
520	328	192	—	2,412.0	2,404.8	7.2	—	468.4	Wonju-shi
100	100	—	—	625.0	625.0	—	—	—	Reservoir
16	15	1	—	254.6	254.6	—	—	18.2	Pumping Station
—	—	—	—	—	—	—	—	—	Pumping & Drainage Station
—	—	—	—	—	—	—	—	—	Drainage Station
355	175	180	—	1,423.7	1,416.5	7.2	—	421.0	Weir
2	2	—	—	4.4	4.4	—	—	—	Infiltration Gallery
47	36	11	—	104.3	104.3	—	—	29.2	Tube Well
—	—	—	—	—	—	—	—	—	Other Facilities
181	69	112	—	1,045.0	1,045.0	—	—	522.3	Kangnŭng-shi
5	5	—	—	72.9	72.9	—	—	—	Reservoir
—	—	—	—	—	—	—	—	—	Pumping Station
—	—	—	—	—	—	—	—	—	Pumping & Drainage Station
—	—	—	—	—	—	—	—	—	Drainage Station
125	33	92	—	843.0	843.0	—	—	478.8	Weir
1	—	1	—	—	—	—	—	6.2	Infiltration Gallery
50	31	19	—	129.1	129.1	—	—	37.3	Tube Well
—	—	—	—	—	—	—	—	—	Other Facilities
64	32	32	—	321.5	321.5	—	—	135.1	Tonghæ-shi
1	1	—	—	66.0	66.0	—	—	—	Reservoir
2	2	—	—	41.7	41.7	—	—	—	Pumping Station
—	—	—	—	—	—	—	—	—	Pumping & Drainage Station
—	—	—	—	—	—	—	—	—	Drainage Station
30	17	13	—	182.4	182.4	—	—	89.8	Weir
5	—	5	—	—	—	—	—	3.0	Infiltration Gallery
26	12	14	—	31.4	31.4	—	—	42.3	Tube Well
—	—	—	—	—	—	—	—	—	Other Facilities

답 면 적 현 황(계속)

by Irrigation Facilities(Cont'd)

Area : ha

답 면 적 Paddy Field Area	수리답율 (%) Percentage of Irrigated Paddy Field	한 발 빈 도 변 관 개 면 적 Irrigated Area by Frequency of Drought						Administrative Division Irrigation Facilities
		계 Total	평 년 Normal Years	3 년 3 Years	5 년 5 Years	7 년 7 Years	10년이상 Over 10Years	
3,316.0	75.7	2,505.7	310.7	260.7	222.7	244.4	1,467.2	Ch'unch'on-shi
-	-	1,380.6	54.6	86.9	32.2	10.0	1,196.9	Reservoir
-	-	299.2	-	37.9	-	70.1	191.2	Pumping Station
-	-	-	-	-	-	-	-	Pumping & Drainage Station
-	-	-	-	-	-	-	-	Drainage Station
-	-	580.5	256.1	119.3	41.9	93.0	70.2	Weir
-	-	118.1	-	16.6	23.8	70.8	6.9	Infiltration Gallery
-	-	127.3	-	-	124.8	0.5	2.0	Tube Well
-	-	-	-	-	-	-	-	Other Facilities
5,222.0	78.1	3,975.1	1,143.4	253.1	141.8	219.1	2,217.9	Wonju-shi
-	-	1,757.1	520.2	35.0	38.6	54.2	1,109.1	Reservoir
-	-	648.0	-	-	-	-	648.0	Pumping Station
-	-	-	-	-	-	-	-	Pumping & Drainage Station
-	-	-	-	-	-	-	-	Drainage Station
-	-	1,461.3	590.8	207.2	61.8	164.9	436.6	Weir
-	-	4.4	-	-	2.0	-	2.4	Infiltration Gallery
-	-	104.3	32.4	10.9	39.2	-	21.8	Tube Well
-	-	-	-	-	-	-	-	Other Facilities
4,384.0	78.1	3,338.4	164.4	193.8	731.7	263.0	1,985.5	Kangnŭng-shi
-	-	2,182.8	45.0	-	406.8	235.8	1,495.2	Reservoir
-	-	-	-	-	-	-	-	Pumping Station
-	-	-	-	-	-	-	-	Pumping & Drainage Station
-	-	-	-	-	-	-	-	Drainage Station
-	-	1,026.5	119.4	177.1	212.5	27.2	490.3	Weir
-	-	-	-	-	-	-	-	Infiltration Gallery
-	-	129.1	-	16.7	112.4	-	-	Tube Well
-	-	-	-	-	-	-	-	Other Facilities
378.0	85.0	321.5	-	187.7	35.9	58.0	39.9	Tonghae-shi
-	-	66.0	-	66.0	-	-	-	Reservoir
-	-	41.7	-	41.7	-	-	-	Pumping Station
-	-	-	-	-	-	-	-	Pumping & Drainage Station
-	-	-	-	-	-	-	-	Drainage Station
-	-	182.4	-	80.0	17.9	58.0	26.5	Weir
-	-	-	-	-	-	-	-	Infiltration Gallery
-	-	31.4	-	-	18.0	-	13.4	Tube Well
-	-	-	-	-	-	-	-	Other Facilities

답 면 적 현 황(계속)

by Irrigation Facilities(Cont'd)

Area : ha

시 관 관 할 시 설 Facilities Operated by Shi and Gun									Administrative Division
수 원 공 수 No. of Facilities				수 리 납 면 적 Irrigated Paddy Field Area				보조수원공 수혜면적 Irrigated by Supplementary Facilities	
계 Total	주 Main	보 조 Supplementary	부 속 Auxiliary	계 Total	구 역 내 On Project Area	구 역 외 Out of Project Area	기 타 Others		
29	15	14	—	192.9	192.9	—	—	74.5	Sokch'o-shi
4	4	—	—	21.2	21.2	—	—	—	Reservoir
—	—	—	—	—	—	—	—	—	Pumping Station
—	—	—	—	—	—	—	—	—	Pumping & Drainage Station
—	—	—	—	—	—	—	—	—	Drainage Station
6	3	3	—	141.0	141.0	—	—	43.5	Weir
—	—	—	—	—	—	—	—	—	Infiltration Gallery
19	8	11	—	30.7	30.7	—	—	31.0	Tube Well
—	—	—	—	—	—	—	—	—	Other Facilities
184	73	111	—	943.6	943.6	—	—	358.3	Samch'ok-shi
3	3	—	—	43.0	43.0	—	—	—	Reservoir
15	13	2	—	189.5	189.5	—	—	26.5	Pumping Station
—	—	—	—	—	—	—	—	—	Pumping & Drainage Station
—	—	—	—	—	—	—	—	—	Drainage Station
83	26	57	—	590.5	590.5	—	—	286.1	Weir
1	1	—	—	7.6	7.6	—	—	—	Infiltration Gallery
82	30	52	—	113.0	113.0	—	—	45.7	Tube Well
—	—	—	—	—	—	—	—	—	Other Facilities
720	280	440	—	2,937.7	2,937.7	—	—	1,467.4	Hongch'on-gun
29	21	8	—	193.1	193.1	—	—	10.8	Reservoir
45	34	11	—	359.2	359.2	—	—	91.3	Pumping Station
—	—	—	—	—	—	—	—	—	Pumping & Drainage Station
—	—	—	—	—	—	—	—	—	Drainage Station
578	200	378	—	2,208.2	2,208.2	—	—	1,231.0	Weir
19	6	13	—	95.4	95.4	—	—	64.6	Infiltration Gallery
49	19	30	—	81.8	81.8	—	—	69.7	Tube Well
—	—	—	—	—	—	—	—	—	Other Facilities
420	208	212	—	2,457.7	2,457.7	—	—	981.1	Hoengsong-gun
46	46	—	—	750.1	750.1	—	—	—	Reservoir
18	10	8	—	233.9	233.9	—	—	134.8	Pumping Station
—	—	—	—	—	—	—	—	—	Pumping & Drainage Station
—	—	—	—	—	—	—	—	—	Drainage Station
312	150	162	—	1,467.7	1,467.7	—	—	730.7	Weir
—	—	—	—	—	—	—	—	—	Infiltration Gallery
44	2	42	—	6.0	6.0	—	—	115.6	Tube Well
—	—	—	—	—	—	—	—	—	Other Facilities

답 면 적 현 황(계속)

by Irrigation Facilities(Cont'd)

Area : ha

답 면 적 Paddy Field Area	수리답율 (%) Percentage of Irrigated Paddy Field	한 발 빈 도 별 관 개 면 적 Irrigated Area by Frequency of Drought						Administrative Division Irrigation Facilities
		계	평 년	3 년	5 년	7 년	10년이상	
		Total	Normal Years	3 Years	5 Years	7 Years	Over 10Years	
512.0	63.0	322.9	-	-	-	2.0	320.9	Sokch'o-shi
-	-	151.2	-	-	-	2.0	149.2	Reservoir
-	-	-	-	-	-	-	-	Pumping Station
-	-	-	-	-	-	-	-	Pumping & Drainage Station
-	-	-	-	-	-	-	-	Drainage Station
-	-	141.0	-	-	-	-	141.0	Weir
-	-	-	-	-	-	-	-	Infiltration Gallery
-	-	30.7	-	-	-	-	30.7	Tube Well
-	-	-	-	-	-	-	-	Other Facilities
1,181.0	92.8	1,096.7	145.5	21.6	164.1	53.7	711.8	Samch'ok-shi
-	-	196.1	6.0	-	-	8.0	182.1	Reservoir
-	-	189.5	-	-	17.1	5.6	166.8	Pumping Station
-	-	-	-	-	-	-	-	Pumping & Drainage Station
-	-	-	-	-	-	-	-	Drainage Station
-	-	590.5	139.5	21.6	45.4	40.1	343.9	Weir
-	-	7.6	-	-	7.6	-	-	Infiltration Gallery
-	-	113.0	-	-	94.0	-	19.0	Tube Well
-	-	-	-	-	-	-	-	Other Facilities
5,497.0	75.4	4,147.0	568.1	352.2	508.5	177.7	2,540.5	Hongch'on-gun
-	-	1,224.3	48.2	23.0	317.6	113.3	722.2	Reservoir
-	-	400.8	11.6	23.0	55.3	19.7	291.2	Pumping Station
-	-	-	-	-	-	-	-	Pumping & Drainage Station
-	-	-	-	-	-	-	-	Drainage Station
-	-	2,344.7	472.6	277.3	108.5	44.7	1,441.6	Weir
-	-	95.4	35.7	-	-	-	59.7	Infiltration Gallery
-	-	81.8	-	28.9	27.1	-	25.8	Tube Well
-	-	-	-	-	-	-	-	Other Facilities
4,789.0	64.0	3,068.3	775.2	185.4	761.1	660.7	685.9	Hoengsŏng-gun
-	-	1,229.0	353.8	2.0	279.9	154.5	438.8	Reservoir
-	-	233.9	66.0	-	58.3	109.6	-	Pumping Station
-	-	-	-	-	-	-	-	Pumping & Drainage Station
-	-	-	-	-	-	-	-	Drainage Station
-	-	1,599.4	355.4	177.4	422.9	396.6	247.1	Weir
-	-	-	-	-	-	-	-	Infiltration Gallery
-	-	6.0	-	6.0	-	-	-	Tube Well
-	-	-	-	-	-	-	-	Other Facilities

담 면 적 현 황(계속)

by Irrigation Facilities(Cont'd)

Area : ha

시 군 관 할 시 설 Facilities Operated by Shi and Gun									Administrative Division
수 원 공 수 No. of Facilities				수 리 담 면 적 Irrigated Paddy Field Area				보 조 수 원 공 수 해 면 적 Irrigated by Supplementary Facilities	
계 Total	주 Main	보 조 Supplementary	부 속 Auxiliary	계 Total	구 역 내 On Project Area	구 역 외 Out of Project Area	기 타 Others		
358	106	252	—	871.0	871.0	—	—	513.8	Yöng-wol-gun
5	5	—	—	71.6	71.6	—	—	—	Reservoir
3	2	1	—	84.0	84.0	—	—	4.5	Pumping Station
—	—	—	—	—	—	—	—	—	Pumping & Drainage Station
—	—	—	—	—	—	—	—	—	Drainage Station
337	97	240	—	713.4	713.4	—	—	477.0	Weir
—	—	—	—	—	—	—	—	—	Infiltration Gallery
13	2	11	—	2.0	2.0	—	—	32.3	Tube Well
—	—	—	—	—	—	—	—	—	Other Facilities
350	119	224	7	725.4	725.4	—	—	405.9	P'yöngch'ang-gun
4	3	1	—	19.8	19.8	—	—	3.0	Reservoir
8	5	—	3	44.9	44.9	—	—	—	Pumping Station
—	—	—	—	—	—	—	—	—	Pumping & Drainage Station
—	—	—	—	—	—	—	—	—	Drainage Station
334	111	219	4	660.7	660.7	—	—	390.9	Weir
—	—	—	—	—	—	—	—	—	Infiltration Gallery
4	—	4	—	—	—	—	—	12.0	Tube Well
—	—	—	—	—	—	—	—	—	Other Facilities
76	32	44	—	380.8	380.8	—	—	312.1	Chöngsön-gun
4	4	—	—	35.9	35.9	—	—	—	Reservoir
5	3	2	—	60.3	60.3	—	—	14.0	Pumping Station
—	—	—	—	—	—	—	—	—	Pumping & Drainage Station
—	—	—	—	—	—	—	—	—	Drainage Station
67	25	42	—	284.6	284.6	—	—	298.1	Weir
—	—	—	—	—	—	—	—	—	Infiltration Gallery
—	—	—	—	—	—	—	—	—	Tube Well
—	—	—	—	—	—	—	—	—	Other Facilities
324	140	180	4	2,335.2	2,335.2	—	—	1,049.8	Ch'örwon-gun
11	7	4	—	41.5	41.5	—	—	26.5	Reservoir
56	24	28	4	1,133.2	1,133.2	—	—	404.2	Pumping Station
—	—	—	—	—	—	—	—	—	Pumping & Drainage Station
—	—	—	—	—	—	—	—	—	Drainage Station
136	38	98	—	931.3	931.3	—	—	519.5	Weir
4	3	1	—	44.5	44.5	—	—	5.0	Infiltration Gallery
117	68	49	—	184.7	184.7	—	—	94.6	Tube Well
—	—	—	—	—	—	—	—	—	Other Facilities

답 면 적 현 황(계속)

by Irrigation Facilities(Cont'd)

Area : ha

답 면 적 Paddy Field Area	수리답율 (%) Percentage of Irrigated Paddy Field	한 발 빈 도 별 관 개 년 적 Irrigated Area by Frequency of Drought						Administrative Division Irrigation Facilities
		계 Total	평 년 Normal Years	3 년 3 Years	5 년 5 Years	7 년 7 Years	10년이상 Over 10Years	
1,221.0	86.2	1,053.2	152.3	59.7	48.5	88.1	704.6	Yŏng-wol-gun
-	-	72.2	19.6	-	12.5	39.5	0.6	Reservoir
-	-	128.2	-	34.0	-	-	94.2	Pumping Station
-	-	-	-	-	-	-	-	Pumping & Drainage Station
-	-	-	-	-	-	-	-	Drainage Station
-	-	850.8	130.7	25.7	36.0	48.6	609.8	Weir
-	-	-	-	-	-	-	-	Infiltration Gallery
-	-	2.0	2.0	-	-	-	-	Tube Well
-	-	-	-	-	-	-	-	Other Facilities
1,039.0	90.6	942.1	54.9	27.4	23.5	187.0	649.3	P'yŏngch'ang-gun
-	-	89.8	-	-	7.5	10.3	72.0	Reservoir
-	-	122.6	-	9.1	-	-	113.5	Pumping Station
-	-	-	-	-	-	-	-	Pumping & Drainage Station
-	-	-	-	-	-	-	-	Drainage Station
-	-	729.7	54.9	18.3	16.0	176.7	463.8	Weir
-	-	-	-	-	-	-	-	Infiltration Gallery
-	-	-	-	-	-	-	-	Tube Well
-	-	-	-	-	-	-	-	Other Facilities
667.0	79.6	531.0	-	11.0	60.8	48.9	412.3	Chŏngsŏn-gun
-	-	35.9	-	-	5.0	10.9	20.0	Reservoir
-	-	102.2	-	-	-	6.2	96.0	Pumping Station
-	-	-	-	-	-	-	-	Pumping & Drainage Station
-	-	-	-	-	-	-	-	Drainage Station
-	-	392.9	-	11.0	55.8	29.8	296.3	Weir
-	-	-	-	-	-	-	-	Infiltration Gallery
-	-	-	-	-	-	-	-	Tube Well
-	-	-	-	-	-	-	-	Other Facilities
10,307.0	73.2	7,553.9	1,081.2	189.9	514.0	731.9	5,036.9	Ch'ŏrwon-gun
-	-	3,466.6	208.0	-	1.7	22.5	3,234.4	Reservoir
-	-	1,647.4	-	90.4	212.2	115.9	1,228.9	Pumping Station
-	-	-	-	-	-	-	-	Pumping & Drainage Station
-	-	-	-	-	-	-	-	Drainage Station
-	-	2,210.7	873.2	99.5	127.4	573.5	537.1	Weir
-	-	44.5	-	-	10.0	20.0	14.5	Infiltration Gallery
-	-	184.7	-	-	162.7	-	22.0	Tube Well
-	-	-	-	-	-	-	-	Other Facilities

답 면 적 현 황(계속)

by Irrigation Facilities(Cont'd)

Area : ha

시 군 관 할 시 설 Facilities Operated by Shi and Gun									Administrative Division
수 원 공 수 No. of Facilities				수 리 답 면 적 Irrigated Paddy Field Area				보조수원공 수해면적 Irrigated by Supplementary Facilities	
계 Total	주 Main	보 조 Supplementary	부 속 Auxiliary	계 Total	구 역 내 On Project Area	구 역 외 Out of Project Area	기 타 Others		
235	115	120	—	1,093.9	1,093.9	—	—	352.6	Hwach'ön-gun
6	6	—	—	40.6	40.6	—	—	—	Reservoir
13	12	1	—	195.8	195.8	—	—	15.0	Pumping Station
—	—	—	—	—	—	—	—	—	Pumping & Drainage Station
—	—	—	—	—	—	—	—	—	Drainage Station
183	79	104	—	819.9	819.9	—	—	296.4	Weir
4	2	2	—	17.5	17.5	—	—	6.1	Infiltration Gallery
29	16	13	—	20.1	20.1	—	—	35.1	Tube Well
—	—	—	—	—	—	—	—	—	Other Facilities
145	74	71	—	1,664.5	1,152.5	—	512.0	316.4	Yanggu-gun
11	11	—	—	115.5	115.5	—	—	—	Reservoir
2	2	—	—	20.0	20.0	—	—	—	Pumping Station
—	—	—	—	—	—	—	—	—	Pumping & Drainage Station
—	—	—	—	—	—	—	—	—	Drainage Station
83	53	30	—	959.3	959.3	—	—	136.9	Weir
14	3	11	—	40.7	40.7	—	—	86.2	Infiltration Gallery
35	5	30	—	17.0	17.0	—	—	93.3	Tube Well
—	—	—	—	512.0	—	—	512.0	—	Other Facilities
377	163	214	—	1,409.8	1,409.8	—	—	543.5	Inje-gun
4	3	1	—	17.0	17.0	—	—	0.4	Reservoir
20	11	9	—	139.4	139.4	—	—	42.8	Pumping Station
—	—	—	—	—	—	—	—	—	Pumping & Drainage Station
—	—	—	—	—	—	—	—	—	Drainage Station
336	149	187	—	1,253.2	1,253.2	—	—	458.7	Weir
2	—	2	—	—	—	—	—	2.7	Infiltration Gallery
15	—	15	—	—	—	—	—	38.9	Tube Well
—	—	—	—	—	—	—	—	—	Other Facilities
544	84	459	1	2,367.1	2,367.1	—	—	1,415.8	Kosong-gun
10	10	—	—	381.5	381.5	—	—	—	Reservoir
—	—	—	—	—	—	—	—	—	Pumping Station
—	—	—	—	—	—	—	—	—	Pumping & Drainage Station
1	—	—	1	—	—	—	—	—	Drainage Station
372	58	314	—	1,703.7	1,703.7	—	—	913.4	Weir
17	5	11	—	207.1	207.1	—	—	158.0	Infiltration Gallery
144	11	133	—	74.8	74.8	—	—	344.4	Tube Well
—	—	—	—	—	—	—	—	—	Other Facilities

답 면 적 현 황(계속)

by Irrigation Facilities(Cont'd)

Area : ha

답 면 적 Paddy Field Area	수리답율 (%) Percentage of Irrigated Paddy Field	한 발 빈 도 별 관 개 면 적 Irrigated Area by Frequency of Drought						Administrative Division Irrigation Facilities
		계 Total	평 년 Normal Years	3 년 3 Years	5 년 5 Years	7 년 7 Years	10년이상 Over 10Years	
1,603.0	68.2	1,093.9	60.3	87.9	108.4	56.2	781.1	Hwach'ŏn-gun
-	-	40.6	25.7	2.1	12.8	-	-	Reservoir
-	-	195.8	12.0	-	55.0	-	128.8	Pumping Station
-	-	-	-	-	-	-	-	Pumping & Drainage Station
-	-	-	-	-	-	-	-	Drainage Station
-	-	819.9	22.6	57.9	38.7	48.4	652.3	Weir
-	-	17.5	-	9.7	-	7.8	-	Infiltration Gallery
-	-	20.1	-	18.2	1.9	-	-	Tube Well
-	-	-	-	-	-	-	-	Other Facilities
2,742.0	64.8	1,778.7	775.7	160.5	159.6	-	682.9	Yanggu-gun
-	-	229.7	75.5	-	-	-	154.2	Reservoir
-	-	20.0	-	-	-	-	20.0	Pumping Station
-	-	-	-	-	-	-	-	Pumping & Drainage Station
-	-	-	-	-	-	-	-	Drainage Station
-	-	959.3	185.2	160.5	159.6	-	454.0	Weir
-	-	40.7	-	-	-	-	40.7	Infiltration Gallery
-	-	17.0	3.0	-	-	-	14.0	Tube Well
-	-	512.0	512.0	-	-	-	-	Other Facilities
1,427.0	98.7	1,409.6	16.0	189.1	48.7	43.4	1,112.4	Inje-gun
-	-	17.0	3.0	-	3.0	-	11.0	Reservoir
-	-	139.4	-	-	7.3	-	132.1	Pumping Station
-	-	-	-	-	-	-	-	Pumping & Drainage Station
-	-	-	-	-	-	-	-	Drainage Station
-	-	1,253.2	13.0	189.1	38.4	43.4	969.3	Weir
-	-	-	-	-	-	-	-	Infiltration Gallery
-	-	-	-	-	-	-	-	Tube Well
-	-	-	-	-	-	-	-	Other Facilities
3,521.0	86.8	3,050.9	1,064.9	740.3	334.7	91.9	819.1	Kosŏng-gun
-	-	1,065.3	-	136.1	245.4	-	683.8	Reservoir
-	-	-	-	-	-	-	-	Pumping Station
-	-	-	-	-	-	-	-	Pumping & Drainage Station
-	-	-	-	-	-	-	-	Drainage Station
-	-	1,703.7	1,062.8	407.1	36.8	69.7	127.3	Weir
-	-	207.1	-	197.1	10.0	-	-	Infiltration Gallery
-	-	74.8	2.1	-	42.5	22.2	8.0	Tube Well
-	-	-	-	-	-	-	-	Other Facilities

4. 수 리 시 설 별 Paddy Field Area

면적 : 헤타아브

시군 및 시설별	합 계 Total								보조수원공 수해면적 Irrigated by Supple- mentary Facilities
	수 원 공 수 No. of Facilities				수 리 답 면 직 Irrigated Paddy Field Area				
	계 Total	주 Main	보 조 Supple- mentary	부 속 Auxiliary	계 Total	구 역 내 On Project Area	구 역 외 Out of Project Area	기 타 Others	
양 양 군	442	99	339	4	2,098.0	1,947.8	—	150.2	1,135.2
저 수 지	11	11	—	—	408.3	408.3	—	—	—
양 수 장	6	3	3	—	73.8	73.8	—	—	140.5
양 배 수 장	—	—	—	—	—	—	—	—	—
배 수 장	2	—	—	2	—	—	—	—	—
보	325	63	261	1	1,305.9	1,305.9	—	—	769.7
집 수 암 거	5	—	4	1	—	—	—	—	37.1
관 정	93	22	71	—	159.8	159.8	—	—	187.9
기 타 시 설	—	—	—	—	150.2	—	—	150.2	—
총 청 북 도	4,178	2,908	737	533	50,468.0	45,681.2	479.9	4,306.9	7,431.5
저 수 지	840	742	76	22	28,182.2	27,963.4	218.8	—	715.6
양 수 장	406	227	106	73	6,455.1	6,418.8	36.3	—	3,034.9
양 배 수 장	5	1	3	1	151.4	151.4	—	—	360.0
배 수 장	13	—	2	11	—	—	—	—	—
보	2,068	1,386	282	400	8,786.4	8,647.4	139.0	—	2,536.8
집 수 암 거	298	158	114	26	1,479.5	1,408.8	70.7	—	562.6
관 정	548	394	154	—	1,106.5	1,091.4	15.1	—	221.6
기 타 시 설	—	—	—	—	4,306.9	—	—	4,306.9	—
청 주 시	164	134	19	11	2,093.5	1,873.4	62.5	157.6	197.3
저 수 지	40	40	—	—	1,320.8	1,294.0	26.8	—	—
양 수 장	8	3	1	4	29.7	29.7	—	—	160.0
양 배 수 장	—	—	—	—	—	—	—	—	—
배 수 장	3	—	—	3	—	—	—	—	—
보	54	47	5	2	248.2	243.3	4.9	—	24.2
집 수 암 거	23	18	3	2	275.7	244.9	30.8	—	5.0
관 정	36	26	10	—	61.5	61.5	—	—	8.1
기 타 시 설	—	—	—	—	157.6	—	—	157.6	—
충 주 시	478	291	139	48	6,152.1	6,025.4	31.5	95.2	1,002.9
저 수 지	80	65	15	—	3,166.5	3,157.7	8.8	—	184.0
양 수 장	66	47	12	7	1,828.4	1,805.7	22.7	—	246.8
양 배 수 장	—	—	—	—	—	—	—	—	—
배 수 장	—	—	—	—	—	—	—	—	—
보	266	130	98	38	830.0	830.0	—	—	488.0
집 수 암 거	30	18	9	3	141.5	141.5	—	—	77.8
관 정	36	31	5	—	90.5	90.5	—	—	6.3
기 타 시 설	—	—	—	—	95.2	—	—	95.2	—

답 면 적 현 황(계속)

by Irrigation Facilities(Cont'd)

Area : ha

시 군 관 환 시 설 Facilities Operated by Shi and Gun									Administrative Division
수 원 공 수 No. of Facilities				수 리 담 면 적 Irrigated Paddy Field Area				보조수원공 수해면적 Irrigated by Supplementary Facilities	
계 Total	주 ¹ Main	보 조 Supplementary	부 속 Auxiliary	계 Total	구 역 내 On Project Area	구 역 외 Out of Project Area	기 타 Others		
411	93	318	—	1,590.8	1,440.6	—	150.2	806.1	Yang-yang-gun
10	10	—	—	144.1	144.1	—	—	—	Reservoir
—	—	—	—	—	—	—	—	—	Pumping Station
—	—	—	—	—	—	—	—	—	Pumping & Drainage Station
—	—	—	—	—	—	—	—	—	Drainage Station
321	61	260	—	1,136.7	1,136.7	—	—	629.7	Weir
4	—	4	—	—	—	—	—	37.1	Infiltration Gallery
76	22	54	—	159.8	159.8	—	—	139.3	Tube Well
—	—	—	—	150.2	—	—	150.2	—	Other Facilities
3,106	2,729	334	43	21,342.1	16,679.8	355.6	4,306.9	824.1	Ch'ungch'ongbuk-do
637	631	6	—	4,356.6	4,225.8	130.8	—	20.3	Reservoir
218	170	21	27	1,611.4	1,611.4	—	—	182.2	Pumping Station
—	—	—	—	—	—	—	—	—	Pumping & Drainage Station
1	—	1	—	—	—	—	—	—	Drainage Station
1,496	1,377	108	11	8,525.5	8,386.5	139.0	—	267.7	Weir
234	157	72	5	1,435.2	1,364.5	70.7	—	204.2	Infiltration Gallery
520	394	126	—	1,106.5	1,091.4	15.1	—	149.7	Tube Well
—	—	—	—	4,306.9	—	—	4,306.9	—	Other Facilities
156	132	17	7	1,041.6	823.1	60.9	157.6	27.3	Ch'ongju-shi
38	38	—	—	268.9	243.7	25.2	—	—	Reservoir
7	3	—	4	29.7	29.7	—	—	—	Pumping Station
—	—	—	—	—	—	—	—	—	Pumping & Drainage Station
—	—	—	—	—	—	—	—	—	Drainage Station
52	47	4	1	248.2	243.3	4.9	—	14.2	Weir
23	18	3	2	275.7	244.9	30.8	—	5.0	Infiltration Gallery
36	26	10	—	61.5	61.5	—	—	8.1	Tube Well
—	—	—	—	157.6	—	—	157.6	—	Other Facilities
304	269	31	4	1,701.9	1,606.7	—	95.2	52.3	Ch'ungju-shi
57	55	2	—	367.7	367.7	—	—	1.6	Reservoir
38	37	—	1	209.1	209.1	—	—	—	Pumping Station
—	—	—	—	—	—	—	—	—	Pumping & Drainage Station
—	—	—	—	—	—	—	—	—	Drainage Station
156	128	25	3	797.9	797.9	—	—	47.4	Weir
18	18	—	—	141.5	141.5	—	—	—	Infiltration Gallery
35	31	4	—	90.5	90.5	—	—	3.3	Tube Well
—	—	—	—	95.2	—	—	95.2	—	Other Facilities

담 면 적 현 황(계속)

by Irrigation Facilities(Cont'd)

Area : ha

담 면 적 Paddy Field Area	수리답용 (%) Percentage of Irrigated Paddy Field	한 발 빈 도 별 관 개 면 적 Irrigated Area by Frequency of Drought						Administrative Division Irrigation Facilities
		계 Total	평 년 Normal Years	3 년 3 Years	5 년 5 Years	7 년 7 Years	10년이상 Over 10Years	
2,868.0	73.1	2,098.0	1,015.1	174.1	149.2	28.1	731.5	Yang-yang-gun
-	-	408.3	137.5	-	-	-	270.8	Reservoir
-	-	73.8	-	-	-	28.1	45.7	Pumping Station
-	-	-	-	-	-	-	-	Pumping & Drainage Station
-	-	-	-	-	-	-	-	Drainage Station
-	-	1,305.9	796.8	174.1	149.2	-	185.8	Weir
-	-	-	-	-	-	-	-	Infiltration Gallery
-	-	159.8	-	-	-	-	159.8	Tube Well
-	-	150.2	80.8	-	-	-	69.4	Other Facilities
66,060.0	76.3	50,468.0	12,718.0	7,130.9	3,345.0	2,663.3	24,812.8	Ch'ungch'ongbuk-do
-	-	28,182.2	4,609.3	3,702.5	1,934.7	1,780.0	16,155.7	Reservoir
-	-	6,455.1	667.9	193.4	108.3	121.5	5,364.0	Pumping Station
-	-	151.4	-	-	-	-	151.4	Pumping & Drainage Station
-	-	-	-	-	-	-	-	Drainage Station
-	-	8,786.4	2,639.8	2,191.5	967.0	710.1	2,278.0	Weir
-	-	1,479.5	634.5	419.9	149.3	51.7	224.1	Infiltration Gallery
-	-	1,106.5	77.0	490.6	99.3	-	439.6	Tube Well
-	-	4,306.9	4,087.5	133.0	86.4	-	-	Other Facilities
3,387.0	61.8	2,093.5	726.8	231.5	41.8	13.0	1,080.6	Ch'ongju-shi
-	-	1,320.8	218.2	49.3	20.3	-	1,033.0	Reservoir
-	-	29.7	22.0	-	7.7	-	-	Pumping Station
-	-	-	-	-	-	-	-	Pumping & Drainage Station
-	-	-	-	-	-	-	-	Drainage Station
-	-	248.2	157.1	65.2	13.8	10.9	1.2	Weir
-	-	275.7	159.2	94.3	-	2.1	20.1	Infiltration Gallery
-	-	61.5	12.5	22.7	-	-	26.3	Tube Well
-	-	157.6	157.6	-	-	-	-	Other Facilities
8,341.0	73.7	6,152.1	835.4	99.3	328.8	1,047.5	3,841.1	Ch'ungju-shi
-	-	3,166.5	306.7	0.7	158.6	952.4	1,748.1	Reservoir
-	-	1,828.4	140.7	-	1.7	17.7	1,668.3	Pumping Station
-	-	-	-	-	-	-	-	Pumping & Drainage Station
-	-	-	-	-	-	-	-	Drainage Station
-	-	830.0	240.1	98.6	79.1	77.4	334.8	Weir
-	-	141.5	138.6	-	-	-	2.9	Infiltration Gallery
-	-	90.5	0.5	-	3.0	-	87.0	Tube Well
-	-	95.2	8.8	-	86.4	-	-	Other Facilities

담 면 적 현 황(계속)

by Irrigation Facilities(Cont'd)

Area : ha

시 군 관 할 시 설 Facilities Operated by Shi and Gun									Administrative Division
수 원 공 수 No. of Facilities				수 리 담 면 적 Irrigated Paddy Field Area				보 조 수 원 공 수 헤 면 적 Irrigated by Supplementary Facilities	
계 Total	주 Main	보 조 Supplementary	부 속 Auxiliary	계 Total	구 역 내 On Project Area	구 역 외 Out of Project Area	기 타 Others		
396	379	16	1	1,867.6	1,654.3	1.9	211.4	29.1	Chech'ön-shi
38	38	-	-	209.0	209.0	-	-	-	Reservoir
2	2	-	-	15.0	15.0	-	-	-	Pumping Station
-	-	-	-	-	-	-	-	-	Pumping & Drainage Station
-	-	-	-	-	-	-	-	-	Drainage Station
298	294	4	-	1,280.7	1,278.8	1.9	-	4.3	Weir
11	10	-	1	29.6	29.6	-	-	-	Infiltration Gallery
47	35	12	-	121.9	121.9	-	-	24.8	Tube Well
-	-	-	-	211.4	-	-	211.4	-	Other Facilities
714	551	144	19	4,745.7	3,683.6	180.0	882.1	217.8	Ch'öng-won-gun
153	153	-	-	1,113.9	1,033.0	80.9	-	-	Reservoir
41	20	3	18	213.2	213.2	-	-	20.0	Pumping Station
-	-	-	-	-	-	-	-	-	Pumping & Drainage Station
1	-	1	-	-	-	-	-	-	Drainage Station
239	210	29	-	1,828.0	1,741.2	86.8	-	72.4	Weir
90	50	39	1	435.9	423.6	12.3	-	57.5	Infiltration Gallery
190	118	72	-	272.6	272.6	-	-	67.9	Tube Well
-	-	-	-	882.1	-	-	882.1	-	Other Facilities
212	191	21	-	1,535.9	1,529.1	6.8	-	135.5	Poũn-gun
47	47	-	-	373.8	367.0	6.8	-	-	Reservoir
40	27	13	-	330.4	330.4	-	-	112.1	Pumping Station
-	-	-	-	-	-	-	-	-	Pumping & Drainage Station
-	-	-	-	-	-	-	-	-	Drainage Station
68	66	2	-	615.2	615.2	-	-	8.0	Weir
12	9	3	-	90.5	90.5	-	-	6.4	Infiltration Gallery
45	42	3	-	126.0	126.0	-	-	9.0	Tube Well
-	-	-	-	-	-	-	-	-	Other Facilities
189	159	29	1	1,154.6	1,151.8	2.8	-	45.5	Okch'ön-gun
62	61	1	-	445.5	442.7	2.8	-	3.4	Reservoir
19	17	2	-	115.1	115.1	-	-	25.9	Pumping Station
-	-	-	-	-	-	-	-	-	Pumping & Drainage Station
-	-	-	-	-	-	-	-	-	Drainage Station
57	38	18	1	477.0	477.0	-	-	10.3	Weir
14	10	4	-	33.0	33.0	-	-	5.9	Infiltration Gallery
37	33	4	-	84.0	84.0	-	-	-	Tube Well
-	-	-	-	-	-	-	-	-	Other Facilities

담 면 적 현 황(계속)

by Irrigation Facilities(Cont'd)

Area : ha

담 면 적 Paddy Field Area	수리답율 (%) Percentage of Irrigated Paddy Field	한 발 빈 도 별 관 개 면 적 Irrigated Area by Frequency of Drought						Administrative Division Irrigation Facilities
		계 Total	평 년 Normal Years	3 년 3 Years	5 년 5 Years	7 년 7 Years	10년이상 Over 10Years	
3,657.0	72.0	2,638.5	765.8	281.5	344.2	216.9	1,028.1	Chech'ön-shi
-	-	977.9	322.3	172.7	27.5	12.6	442.8	Reservoir
-	-	15.0	15.0	-	-	-	-	Pumping Station
-	-	-	-	-	-	-	-	Pumping & Drainage Station
-	-	-	-	-	-	-	-	Drainage Station
-	-	1,280.7	200.5	100.6	232.4	204.3	542.9	Weir
-	-	29.6	-	8.2	-	-	21.4	Infiltration Gallery
-	-	121.9	16.6	-	84.3	-	21.0	Tube Well
-	-	211.4	211.4	-	-	-	-	Other Facilities
13,040.0	64.8	8,461.3	3,192.9	2,069.9	273.9	71.6	2,853.0	Ch'öng-wön-gun
-	-	3,911.3	986.4	790.3	26.7	28.5	2,079.4	Reservoir
-	-	978.7	360.0	170.3	6.5	8.0	433.9	Pumping Station
-	-	151.4	-	-	-	-	151.4	Pumping & Drainage Station
-	-	-	-	-	-	-	-	Drainage Station
-	-	1,829.3	722.0	788.9	210.0	18.1	90.3	Weir
-	-	435.9	199.9	172.0	30.7	17.0	16.3	Infiltration Gallery
-	-	272.6	42.5	148.4	-	-	81.7	Tube Well
-	-	882.1	882.1	-	-	-	-	Other Facilities
6,106.0	75.1	4,590.7	626.7	845.8	35.9	3.1	3,079.2	Poũn-gun
-	-	3,160.3	272.5	394.8	-	-	2,493.0	Reservoir
-	-	503.3	60.5	-	-	-	442.8	Pumping Station
-	-	-	-	-	-	-	-	Pumping & Drainage Station
-	-	-	-	-	-	-	-	Drainage Station
-	-	710.6	245.7	314.0	23.9	3.1	123.9	Weir
-	-	90.5	48.0	23.0	-	-	19.5	Infiltration Gallery
-	-	126.0	-	114.0	12.0	-	-	Tube Well
-	-	-	-	-	-	-	-	Other Facilities
4,222.0	74.0	3,127.7	565.0	860.1	445.8	149.1	1,107.7	Okch'ön-gun
-	-	2,155.6	400.3	522.3	420.0	139.1	673.9	Reservoir
-	-	378.1	45.7	13.0	25.8	-	293.6	Pumping Station
-	-	-	-	-	-	-	-	Pumping & Drainage Station
-	-	-	-	-	-	-	-	Drainage Station
-	-	477.0	113.7	297.1	-	10.0	56.2	Weir
-	-	33.0	5.3	27.7	-	-	-	Infiltration Gallery
-	-	84.0	-	-	-	-	84.0	Tube Well
-	-	-	-	-	-	-	-	Other Facilities

4. 수 리 시 설 별 Paddy Field Area

면적 : 헥타아르

시군 및 시설별	합 계 Total								
	수 원 공 수 No. of Facilities				수 리 답 면 적 Irrigated Paddy Field Area				보조수원공 수해면적 Irrigated by Supple- mentary Facilities
	계 Total	주 Main	보 조 Supple- mentary	부 속 Auxiliary	계 Total	구 역 내 On Project Area	구 역 외 Out of Project Area	기 타 Others	
영 동 군	311	215	17	79	3,361.7	3,313.8	47.9	—	37.6
저 수 지	79	74	3	2	1,516.4	1,501.2	15.2	—	10.4
양 수 장	62	54	2	6	988.8	981.6	7.2	—	7.2
양 배 수 장	—	—	—	—	—	—	—	—	—
배 수 장	—	—	—	—	—	—	—	—	—
보	132	63	3	66	769.9	744.4	25.5	—	3.5
집 수 압 거	17	12	—	5	50.6	50.6	—	—	—
관 정	21	12	9	—	36.0	36.0	—	—	16.5
기 타 시 설	—	—	—	—	—	—	—	—	—
진 천 군	206	123	43	40	5,488.0	4,696.4	58.9	732.7	1,496.8
저 수 지	54	51	1	2	3,610.0	3,593.8	16.2	—	0.2
양 수 장	19	6	9	4	721.7	721.7	—	—	865.0
양 배 수 장	—	—	—	—	—	—	—	—	—
배 수 장	3	—	—	3	—	—	—	—	—
보	96	34	31	31	264.0	264.0	—	—	613.6
집 수 압 거	8	6	2	—	65.0	37.4	27.6	—	18.0
관 정	26	26	—	—	94.6	79.5	15.1	—	—
기 타 시 설	—	—	—	—	732.7	—	—	732.7	—
괴 산 군	429	267	96	66	6,068.2	5,002.1	9.4	1,056.7	771.6
저 수 지	99	86	12	1	3,199.2	3,191.5	7.7	—	55.6
양 수 장	35	20	10	5	684.6	684.6	—	—	190.3
양 배 수 장	—	—	—	—	—	—	—	—	—
배 수 장	—	—	—	—	—	—	—	—	—
보	209	113	41	55	784.2	782.5	1.7	—	421.6
집 수 압 거	48	18	25	5	260.3	260.3	—	—	98.7
관 정	38	30	8	—	83.2	83.2	—	—	5.4
기 타 시 설	—	—	—	—	1,056.7	—	—	1,056.7	—
음 성 군	315	187	56	72	7,381.5	6,210.3	—	1,171.2	860.8
저 수 지	91	69	13	9	5,099.8	5,099.8	—	—	224.5
양 수 장	38	11	13	14	273.0	273.0	—	—	283.5
양 배 수 장	1	—	1	—	—	—	—	—	—
배 수 장	—	—	—	—	—	—	—	—	—
보	132	62	21	49	612.9	612.9	—	—	227.1
집 수 압 거	15	7	8	—	97.4	97.4	—	—	125.5
관 정	38	38	—	—	127.2	127.2	—	—	—
기 타 시 설	—	—	—	—	1,171.2	—	—	1,171.2	—

답 면 적 현 상(계속)
by Irrigation Facilities(Cont'd)

Area : ha

시 군 관 할 시 설 Facilities Operated by Shi and Gun									Administrative Division
수 원 공 수 No. of Facilities				수 리 담 면 적 Irrigated Paddy Field Area				보 조 수 원 공 수 해 면 적 Irrigated by Supplementary Facilities	
계 Total	주 Main	보 조 Supplementary	부 속 Auxiliary	계 Total	구 역 내 On Project Area	구 역 외 Out of Project Area	기 타 Others		
193	184	8	1	1,540.1	1,505.0	35.1	-	17.2	Yöngdong-gun
62	62	-	-	420.5	410.9	9.6	-	-	Reservoir
38	36	1	1	298.1	298.1	-	-	6.2	Pumping Station
-	-	-	-	-	-	-	-	-	Pumping & Drainage Station
-	-	-	-	-	-	-	-	-	Drainage Station
65	62	3	-	734.9	709.4	25.5	-	3.5	Weir
12	12	-	-	50.6	50.6	-	-	-	Infiltration Gallery
16	12	4	-	36.0	36.0	-	-	7.5	Tube Well
-	-	-	-	-	-	-	-	-	Other Facilities
112	110	1	1	1,372.1	596.7	42.7	732.7	3.0	Chinch'ön-gun
41	41	-	-	177.9	177.9	-	-	-	Reservoir
6	5	-	1	70.6	70.6	-	-	-	Pumping Station
-	-	-	-	-	-	-	-	-	Pumping & Drainage Station
-	-	-	-	-	-	-	-	-	Drainage Station
32	32	-	-	231.3	231.3	-	-	-	Weir
7	6	1	-	65.0	37.4	27.6	-	3.0	Infiltration Gallery
26	26	-	-	94.6	79.5	15.1	-	-	Tube Well
-	-	-	-	732.7	-	-	732.7	-	Other Facilities
286	241	38	7	2,855.3	1,791.4	7.2	1,056.7	159.8	Koesan-gun
72	70	2	-	535.9	530.4	5.5	-	6.2	Reservoir
14	11	1	2	179.3	179.3	-	-	15.0	Pumping Station
-	-	-	-	-	-	-	-	-	Pumping & Drainage Station
-	-	-	-	-	-	-	-	-	Drainage Station
132	113	15	4	784.2	782.5	1.7	-	76.4	Weir
31	17	13	1	216.0	216.0	-	-	58.7	Infiltration Gallery
37	30	7	-	83.2	83.2	-	-	3.5	Tube Well
-	-	-	-	1,056.7	-	-	1,056.7	-	Other Facilities
178	167	11	-	2,452.6	1,281.4	-	1,171.2	69.9	Ümsöng-gun
53	52	1	-	379.1	379.1	-	-	9.1	Reservoir
11	10	1	-	129.2	129.2	-	-	3.0	Pumping Station
-	-	-	-	-	-	-	-	-	Pumping & Drainage Station
-	-	-	-	-	-	-	-	-	Drainage Station
66	60	6	-	548.5	548.5	-	-	27.5	Weir
10	7	3	-	97.4	97.4	-	-	30.3	Infiltration Gallery
38	38	-	-	127.2	127.2	-	-	-	Tube Well
-	-	-	-	1,171.2	-	-	1,171.2	-	Other Facilities

답 면 적 현 황(계속)
by Irrigation Facilities(Cont'd)

Area : ha

답 면 적 Paddy Field Area	수리답율 (%) Percentage of Irrigated Paddy Field	한 발 빈 도 별 관 개 면 적 Irrigated Area by Frequency of Drought						Administrative Division Irrigation Facilities
		계 Total	평 년 Normal Years	3 년 3 Years	5 년 5 Years	7 년 7 Years	10년이상 Over 10Years	
3,619.0	92.8	3,361.7	444.8	273.7	496.4	240.8	1,908.0	Yöngdong-gun
-	-	1,516.4	248.9	126.3	476.0	117.9	547.3	Reservoir
-	-	988.8	-	-	20.4	95.8	872.6	Pumping Station
-	-	-	-	-	-	-	-	Pumping & Drainage Station
-	-	-	-	-	-	-	-	Drainage Station
-	-	769.9	195.9	137.9	-	27.1	409.0	Weir
-	-	50.6	-	9.5	-	-	41.1	Infiltration Gallery
-	-	36.0	-	-	-	-	36.0	Tube Well
-	-	-	-	-	-	-	-	Other Facilities
6,998.0	78.4	5,488.0	1,015.8	183.5	20.2	63.6	4,225.1	Chinch'ön-gun
-	-	3,610.0	250.3	4.2	2.4	60.4	3,292.7	Reservoir
-	-	721.7	24.0	-	-	-	697.7	Pumping Station
-	-	-	-	-	-	-	-	Pumping & Drainage Station
-	-	-	-	-	-	-	-	Drainage Station
-	-	264.0	123.9	22.5	5.8	3.2	108.6	Weir
-	-	65.0	17.7	3.8	12.0	-	31.5	Infiltration Gallery
-	-	94.6	-	-	-	-	94.6	Tube Well
-	-	732.7	599.7	133.0	-	-	-	Other Facilities
7,358.0	82.4	6,068.2	2,142.7	1,343.5	302.1	282.5	1,997.4	Koesan-gun
-	-	3,199.2	830.6	1,078.3	33.0	206.3	1,051.0	Reservoir
-	-	684.6	-	10.1	7.0	-	667.5	Pumping Station
-	-	-	-	-	-	-	-	Pumping & Drainage Station
-	-	-	-	-	-	-	-	Drainage Station
-	-	784.2	220.4	152.9	155.5	47.8	207.6	Weir
-	-	260.3	35.0	19.0	106.6	28.4	71.3	Infiltration Gallery
-	-	83.2	-	83.2	-	-	-	Tube Well
-	-	1,056.7	1,056.7	-	-	-	-	Other Facilities
8,209.0	89.9	7,381.5	2,188.0	898.4	914.0	274.6	3,108.5	Ümsöng-gun
-	-	5,099.8	721.1	551.2	770.2	262.8	2,794.5	Reservoir
-	-	273.0	-	-	39.2	-	233.8	Pumping Station
-	-	-	-	-	-	-	-	Pumping & Drainage Station
-	-	-	-	-	-	-	-	Drainage Station
-	-	612.9	260.0	162.5	104.6	7.6	78.2	Weir
-	-	97.4	30.8	62.4	-	4.2	-	Infiltration Gallery
-	-	127.2	4.9	122.3	-	-	-	Tube Well
-	-	1,171.2	1,171.2	-	-	-	-	Other Facilities

4. 수 리 시 설 별 Paddy Field Area

면적 : 헥타아르

시군 및 시설별	합 계 Total								
	수 원 공 수 No. of Facilities				수 리 업 면 적 Irrigated Paddy Field Area				보 조 수 원 공 수 해 면 적 Irrigated by Supple- mentary Facilities
	계 Total	주 Main	보 조 Supple- mentary	부 속 Auxiliary	계 Total	구 역 내 On Project Area	구 역 외 Out of Project Area	기 타 Others	
단 양 군	368	348	18	2	1,106.8	1,088.6	18.2	-	66.7
저 수 지	14	14	-	-	64.4	64.4	-	-	-
양 수 장	4	4	-	-	53.8	53.8	-	-	-
양 배 수 장	-	-	-	-	-	-	-	-	-
배 수 장	-	-	-	-	-	-	-	-	-
보	331	327	2	2	979.6	961.4	18.2	-	3.7
집 수 압 거	6	-	6	-	-	-	-	-	37.4
관 정	13	3	10	-	9.0	9.0	-	-	25.6
기 타 시 설	-	-	-	-	-	-	-	-	-
충 청 남 도	5,528	4,019	784	725	145,726.0	125,459.2	1,576.6	18,690.2	18,703.2
저 수 지	971	922	39	10	91,191.5	90,003.2	1,188.3	-	892.5
양 수 장	731	346	115	270	14,427.5	14,324.1	103.4	-	12,868.8
양 배 수 장	6	4	2	-	3,513.0	3,509.5	3.5	-	130.0
배 수 장	95	5	19	71	41.0	41.0	-	-	1,432.0
보	1,604	1,111	211	282	10,869.7	10,615.7	254.0	-	1,797.4
집 수 압 거	540	346	105	89	2,926.4	2,900.4	26.0	-	747.1
관 정	1,581	1,285	293	3	4,066.7	4,065.3	1.4	-	835.4
기 타 시 설	-	-	-	-	18,690.2	-	-	18,690.2	-
천 안 시	532	319	157	56	8,088.8	6,052.1	60.9	1,975.8	1,853.5
저 수 지	79	73	6	-	3,859.0	3,816.3	42.7	-	511.4
양 수 장	47	25	9	13	275.6	275.6	-	-	590.3
양 배 수 장	-	-	-	-	-	-	-	-	-
배 수 장	-	-	-	-	-	-	-	-	-
보	189	122	27	40	1,164.2	1,155.0	9.2	-	300.0
집 수 압 거	63	51	9	3	467.7	458.7	9.0	-	146.7
관 정	154	48	106	-	346.5	346.5	-	-	305.1
기 타 시 설	-	-	-	-	1,975.8	-	-	1,975.8	-
공 주 시	664	540	77	47	9,035.4	6,576.9	-	2,458.5	627.5
저 수 지	93	91	2	-	3,084.4	3,084.4	-	-	21.5
양 수 장	33	15	7	11	404.4	404.4	-	-	126.2
양 배 수 장	-	-	-	-	-	-	-	-	-
배 수 장	10	-	4	6	-	-	-	-	237.6
보	147	108	12	27	1,711.3	1,711.3	-	-	40.0
집 수 압 거	78	52	23	3	587.2	587.2	-	-	131.9
관 정	303	274	29	-	789.6	789.6	-	-	70.3
기 타 시 설	-	-	-	-	2,458.5	-	-	2,458.5	-

답 면 적 현 황(계속)

by Irrigation Facilities(Cont'd)

Area : ha

시 군 관 할 시 설 Facilities Operated by Shi and Gun									Administrative Division
수 원 공 수 No. of Facilities				수 리 답 면 적 Irrigated Paddy Field Area				보 조 수 원 공 수 해 면 적 Irrigated by Supplementary Facilities	
계 Total	주 Main	보 조 Supplementary	부 속 Auxiliary	계 Total	구 역 내 On Project Area	구 역 외 Out of Project Area	기 타 Others		
366	346	18	2	1,074.7	1,058.5	18.2	-	66.7	Tanyang-gun
14	14	-	-	64.4	64.4	-	-	-	Reservoir
2	2	-	-	21.7	21.7	-	-	-	Pumping Station
-	-	-	-	-	-	-	-	-	Pumping & Drainage Station
-	-	-	-	-	-	-	-	-	Drainage Station
331	327	2	2	979.6	961.4	18.2	-	3.7	Weir
6	-	6	-	-	-	-	-	37.4	Infiltration Gallery
13	3	10	-	9.0	9.0	-	-	25.6	Tube Well
-	-	-	-	-	-	-	-	-	Other Facilities
4,357	3,748	484	145	64,432.0	45,337.8	404.2	18,890.2	2,358.0	Ch'ungch'ongnam-do
759	752	3	4	25,675.8	25,573.4	102.4	-	24.3	Reservoir
327	274	27	26	4,072.0	4,022.3	49.7	-	357.6	Pumping Station
-	-	-	-	-	-	-	-	-	Pumping & Drainage Station
8	5	2	1	41.0	41.0	-	-	538.0	Drainage Station
1,251	1,088	118	45	9,095.6	8,870.9	224.7	-	229.2	Weir
497	344	84	69	2,790.7	2,764.7	26.0	-	559.1	Infiltration Gallery
1,515	1,285	230	-	4,066.7	4,065.3	1.4	-	649.8	Tube Well
-	-	-	-	18,690.2	-	-	18,690.2	-	Other Facilities
469	303	112	54	4,950.3	2,954.8	19.7	1,975.8	426.5	Ch'onan-shi
58	57	1	-	720.5	719.0	1.5	-	2.8	Reservoir
37	25	-	12	275.6	275.6	-	-	-	Pumping Station
-	-	-	-	-	-	-	-	-	Pumping & Drainage Station
-	-	-	-	-	-	-	-	-	Drainage Station
164	122	3	39	1,164.2	1,155.0	9.2	-	15.2	Weir
63	51	9	3	467.7	458.7	9.0	-	146.7	Infiltration Gallery
147	48	99	-	346.5	346.5	-	-	261.8	Tube Well
-	-	-	-	1,975.8	-	-	1,975.8	-	Other Facilities
563	523	39	1	6,535.5	4,077.0	-	2,458.5	248.0	Kongju-shi
82	80	2	-	1,046.5	1,046.5	-	-	21.5	Reservoir
16	12	4	-	216.7	216.7	-	-	76.2	Pumping Station
-	-	-	-	-	-	-	-	-	Pumping & Drainage Station
1	-	-	1	-	-	-	-	-	Drainage Station
115	106	9	-	1,559.7	1,559.7	-	-	16.5	Weir
74	51	23	-	464.5	464.5	-	-	131.9	Infiltration Gallery
275	274	1	-	789.6	789.6	-	-	1.9	Tube Well
-	-	-	-	2,458.5	-	-	2,458.5	-	Other Facilities

답 면 적 현 황(계속)
by Irrigation Facilities(Cont'd)

Area : ha

답 면 적 Paddy Field Area	수리답율 (%) Percentage of Irrigated Paddy Field	한 발 빈 도 별 관 개 면 적 Irrigated Area by Frequency of Drought						Administrative Division Irrigation Facilities
		계 Total	평 년 Normal Years	3 년 3 Years	5 년 5 Years	7 년 7 Years	10년이상 Over 10Years	
1,123.0	98.5	1,106.8	212.5	63.7	141.9	300.6	388.1	Tanyang-gun
-	-	64.4	52.0	12.4	-	-	-	Reservoir
-	-	53.8	-	-	-	-	53.8	Pumping Station
-	-	-	-	-	-	-	-	Pumping & Drainage Station
-	-	-	-	-	-	-	-	Drainage Station
-	-	979.6	160.5	51.3	141.9	300.6	325.3	Weir
-	-	-	-	-	-	-	-	Infiltration Gallery
-	-	9.0	-	-	-	-	9.0	Tube Well
-	-	-	-	-	-	-	-	Other Facilities
188,871.0	77.1	145,726.0	32,974.6	24,961.0	10,397.7	5,892.8	71,499.9	Ch'ungch'ongnam-do
-	-	91,191.5	7,512.2	15,731.4	8,448.9	5,338.3	54,160.7	Reservoir
-	-	14,427.5	1,284.5	1,189.0	1,032.9	315.4	10,605.7	Pumping Station
-	-	3,513.0	-	-	-	56.5	3,456.5	Pumping & Drainage Station
-	-	41.0	-	-	-	-	41.0	Drainage Station
-	-	10,869.7	4,020.7	4,915.0	237.6	117.1	1,579.3	Weir
-	-	2,926.4	952.2	1,456.3	12.3	47.1	458.5	Infiltration Gallery
-	-	4,066.7	741.4	1,613.9	666.0	8.6	1,036.8	Tube Well
-	-	18,690.2	18,463.6	55.4	-	9.8	161.4	Other Facilities
10,028.0	80.6	8,088.8	2,364.7	3,100.2	8.0	966.1	1,649.8	Ch'onan-shi
-	-	3,859.0	154.2	1,764.4	6.0	962.1	972.3	Reservoir
-	-	275.6	-	87.6	-	-	188.0	Pumping Station
-	-	-	-	-	-	-	-	Pumping & Drainage Station
-	-	-	-	-	-	-	-	Drainage Station
-	-	1,164.2	93.7	762.8	-	-	307.7	Weir
-	-	467.7	-	408.4	2.0	4.0	53.3	Infiltration Gallery
-	-	346.5	141.0	77.0	-	-	128.5	Tube Well
-	-	1,975.8	1,975.8	-	-	-	-	Other Facilities
12,473.0	72.4	9,035.4	4,926.4	986.4	164.4	422.8	2,535.4	Kongju-shi
-	-	3,084.4	947.8	15.0	-	413.1	1,708.5	Reservoir
-	-	404.4	15.0	40.0	40.1	9.7	299.6	Pumping Station
-	-	-	-	-	-	-	-	Pumping & Drainage Station
-	-	-	-	-	-	-	-	Drainage Station
-	-	1,711.3	840.5	566.2	25.3	-	279.3	Weir
-	-	587.2	308.2	208.0	-	-	71.0	Infiltration Gallery
-	-	789.6	356.4	157.2	99.0	-	177.0	Tube Well
-	-	2,458.5	2,458.5	-	-	-	-	Other Facilities

4. 수 리 시 설 별 Paddy Field Area

면적 : 헥타아르

시군 및 시설별	합 계 Total								보조수원공 수혜면적 Irrigated by Supple- mentary Facilities
	수 원 공 수 No. of Facilities				수 리 담 면 적 Irrigated Paddy Field Area				
	계 Total	주 Main	보 조 Supple- mentary	부 속 Auxiliary	계 Total	구 역 내 On Project Area	구 역 외 Out of Project Area	기 타 Others	
보 령 시	324	225	12	87	8,597.6	6,690.9	68.6	1,838.1	53.0
저 수 지	104	98	6	-	5,625.0	5,556.4	68.6	-	41.0
양 수 장	41	7	-	34	117.9	117.9	-	-	-
양 배 수 장	-	-	-	-	-	-	-	-	-
배 수 장	1	-	-	1	-	-	-	-	-
보	89	37	3	49	724.1	724.1	-	-	9.0
집 수 암 거	15	15	-	-	113.7	113.7	-	-	-
관 정	74	68	3	3	178.8	178.8	-	-	3.0
기 타 시 설	-	-	-	-	1,838.1	-	-	1,838.1	-
아 산 시	330	254	48	30	12,403.1	10,834.9	227.1	1,341.1	1,949.7
저 수 지	53	53	-	-	7,705.5	7,509.3	196.2	-	-
양 수 장	62	25	27	10	1,579.2	1,549.6	29.6	-	1,808.0
양 배 수 장	-	-	-	-	-	-	-	-	-
배 수 장	3	-	2	1	-	-	-	-	-
보	63	42	4	17	1,013.7	1,012.4	1.3	-	12.2
집 수 암 거	62	50	10	2	511.5	511.5	-	-	119.0
관 정	87	84	3	-	252.1	252.1	-	-	10.5
기 타 시 설	-	-	-	-	1,341.1	-	-	1,341.1	-
서 산 시	356	276	7	73	18,772.2	18,714.0	58.2	-	4.0
저 수 지	55	53	-	2	17,510.3	17,467.4	52.9	-	-
양 수 장	33	20	1	12	517.0	517.0	-	-	-
양 배 수 장	-	-	-	-	-	-	-	-	-
배 수 장	-	-	-	-	-	-	-	-	-
보	178	129	-	49	490.2	486.7	3.5	-	-
집 수 암 거	27	15	2	10	63.4	61.6	1.8	-	2.5
관 정	63	59	4	-	191.3	191.3	-	-	1.5
기 타 시 설	-	-	-	-	-	-	-	-	-
논 산 시	529	323	92	114	13,855.1	12,801.4	39.7	814.0	1,225.5
저 수 지	86	64	21	1	7,082.3	7,046.1	36.2	-	93.6
양 수 장	90	14	9	67	1,559.1	1,559.1	-	-	781.8
양 배 수 장	3	3	-	-	3,115.3	3,111.8	3.5	-	-
배 수 장	17	-	-	17	-	-	-	-	-
보	181	109	43	29	711.9	711.9	-	-	314.9
집 수 암 거	11	2	9	-	12.6	12.6	-	-	5.0
관 정	141	131	10	-	359.9	359.9	-	-	30.2
기 타 시 설	-	-	-	-	814.0	-	-	814.0	-

담 면 적 현 황(계속)
by Irrigation Facilities(Cont'd)

Area : ha

시 군 관 할 시 설 Facilities Operated by Shi and Gun									Administrative Division Irrigation Facilities
수 원 공 수 No. of Facilities				수 리 담 면 적 Irrigated Paddy Field Area				보 조 수 원 공 수 해 면 적 Irrigated by Supplementary Facilities	
계 Total	주 Main	보 조 Supplementary	부 속 Auxiliary	계 Total	구 역 내 On Project Area	구 역 외 Out of Project Area	기 타 Others		
204	202	2	-	3,844.2	2,006.1	-	1,838.1	6.0	Poryŏng-shi
77	77	-	-	969.4	969.4	-	-	-	Reservoir
6	6	-	-	72.1	72.1	-	-	-	Pumping Station
-	-	-	-	-	-	-	-	-	Pumping & Drainage Station
-	-	-	-	-	-	-	-	-	Drainage Station
38	36	2	-	672.1	672.1	-	-	6.0	Weir
15	15	-	-	113.7	113.7	-	-	-	Infiltration Gallery
68	68	-	-	178.8	178.8	-	-	-	Tube Well
-	-	-	-	1,838.1	-	-	1,838.1	-	Other Facilities
239	231	6	2	3,555.8	2,214.5	0.2	1,341.1	64.2	Asan-shi
35	35	-	-	536.7	536.7	-	-	-	Reservoir
22	21	1	-	494.0	494.0	-	-	47.0	Pumping Station
-	-	-	-	-	-	-	-	-	Pumping & Drainage Station
-	-	-	-	-	-	-	-	-	Drainage Station
45	41	4	-	420.4	420.2	0.2	-	12.2	Weir
53	50	1	2	511.5	511.5	-	-	5.0	Infiltration Gallery
84	84	-	-	252.1	252.1	-	-	-	Tube Well
-	-	-	-	1,341.1	-	-	1,341.1	-	Other Facilities
283	261	3	19	13,961.8	13,956.5	5.3	-	4.0	Sŏsan-shi
39	39	-	-	12,903.7	12,903.7	-	-	-	Reservoir
22	19	-	3	313.2	313.2	-	-	-	Pumping Station
-	-	-	-	-	-	-	-	-	Pumping & Drainage Station
-	-	-	-	-	-	-	-	-	Drainage Station
135	129	-	6	490.2	486.7	3.5	-	-	Weir
27	15	2	10	63.4	61.6	1.8	-	2.5	Infiltration Gallery
60	59	1	-	191.3	191.3	-	-	1.5	Tube Well
-	-	-	-	-	-	-	-	-	Other Facilities
330	309	21	-	2,596.7	1,782.7	-	814.0	45.9	Nonsan-shi
56	56	-	-	601.1	601.1	-	-	-	Reservoir
12	12	-	-	133.3	133.3	-	-	-	Pumping Station
-	-	-	-	-	-	-	-	-	Pumping & Drainage Station
-	-	-	-	-	-	-	-	-	Drainage Station
128	108	20	-	675.8	675.8	-	-	40.9	Weir
3	2	1	-	12.6	12.6	-	-	5.0	Infiltration Gallery
131	131	-	-	359.9	359.9	-	-	-	Tube Well
-	-	-	-	814.0	-	-	814.0	-	Other Facilities

답 면 적 현 황(계속)

by Irrigation Facilities(Cont'd)

Area : ha

답 면 적 Paddy Field Area	수리답용 (%) Percentage of Irrigated Paddy Field	한 발 빈 도 별 관 개 면 적 Irrigated Area by Frequency of Drought						Administrative Division Irrigation Facilities
		계 Total	평 년 Normal Years	3 년 3 Years	5 년 5 Years	7 년 7 Years	10년이상 Over 10Years	
10,696.0	80.3	8,597.6	3,485.9	700.1	442.3	138.6	3,832.7	Poryŏng-shi
-	-	5,625.0	864.6	562.0	262.3	136.6	3,799.5	Reservoir
-	-	117.9	45.8	57.1	15.0	-	-	Pumping Station
-	-	-	-	-	-	-	-	Pumping & Drainage Station
-	-	-	-	-	-	-	-	Drainage Station
-	-	724.1	659.4	52.0	-	-	12.7	Weir
-	-	113.7	75.2	20.0	-	-	18.5	Infiltration Gallery
-	-	178.8	2.8	9.0	165.0	-	2.0	Tube Well
-	-	1,838.1	1,838.1	-	-	-	-	Other Facilities
13,900.0	89.2	12,403.1	2,193.1	3,239.3	3,545.8	1,597.7	1,827.2	Asan-shi
-	-	7,705.5	811.2	1,724.7	3,378.7	1,569.6	221.3	Reservoir
-	-	1,579.2	-	185.1	140.0	-	1,254.1	Pumping Station
-	-	-	-	-	-	-	-	Pumping & Drainage Station
-	-	-	-	-	-	-	-	Drainage Station
-	-	1,013.7	40.8	884.7	27.1	18.3	42.8	Weir
-	-	511.5	-	431.0	-	9.8	70.7	Infiltration Gallery
-	-	252.1	-	13.8	-	-	238.3	Tube Well
-	-	1,341.1	1,341.1	-	-	-	-	Other Facilities
21,934.0	85.5	18,772.2	1,093.5	569.5	2,741.8	2.7	14,364.7	Sŏsan-shi
-	-	17,510.3	563.4	214.8	2,607.0	2.7	14,122.4	Reservoir
-	-	517.0	235.1	87.6	28.3	-	166.0	Pumping Station
-	-	-	-	-	-	-	-	Pumping & Drainage Station
-	-	-	-	-	-	-	-	Drainage Station
-	-	490.2	251.3	84.1	97.5	-	57.3	Weir
-	-	63.4	43.7	9.7	-	-	10.0	Infiltration Gallery
-	-	191.3	-	173.3	9.0	-	9.0	Tube Well
-	-	-	-	-	-	-	-	Other Facilities
16,474.0	82.8	13,655.1	2,088.0	752.1	6.1	287.8	10,521.1	Nonsan-shi
-	-	7,082.3	496.7	600.3	6.1	224.5	5,754.7	Reservoir
-	-	1,559.1	114.6	-	-	-	1,444.5	Pumping Station
-	-	3,115.3	-	-	-	56.5	3,058.8	Pumping & Drainage Station
-	-	-	-	-	-	-	-	Drainage Station
-	-	711.9	563.3	79.8	-	0.3	68.5	Weir
-	-	12.6	6.6	-	-	-	6.0	Infiltration Gallery
-	-	359.9	92.8	72.0	-	6.5	188.6	Tube Well
-	-	814.0	814.0	-	-	-	-	Other Facilities

4. 수 리 시 설 별 Paddy Field Area

면적 : 헥타아르

시군 및 시설별	합 계 Total								보조수원공 수혜면적 Irrigated by Supple- mentary Facilities
	수 원 공 수 No. of Facilities				수 리 담 면 적 Irrigated Paddy Field Area				
	계 Total	주 Main	보 조 Supple- mentary	부 속 Auxiliary	계 Total	구 역 내 On Project Area	구 역 외 Out of Project Area	기 타 Others	
금 산 군	478	391	47	40	4,647.0	3,274.4	11.5	1,361.1	239.2
저 수 지	90	89	1	—	1,233.7	1,232.5	1.2	—	30.0
양 수 장	39	30	6	3	520.3	519.5	0.8	—	89.3
양 배 수 장	—	—	—	—	—	—	—	—	—
배 수 장	—	—	—	—	—	—	—	—	—
보	191	158	8	25	1,067.4	1,067.4	—	—	10.7
집 수 암 거	47	23	12	12	185.5	177.4	8.1	—	46.3
관 정	111	91	20	—	279.0	277.6	1.4	—	62.9
기 타 시 설	—	—	—	—	1,361.1	—	—	1,361.1	—
연 기 군	334	271	58	5	4,124.0	3,742.1	63.1	318.8	313.5
저 수 지	30	30	—	—	770.2	770.2	—	—	—
양 수 장	20	14	1	5	1,530.6	1,525.9	4.7	—	17.5
양 배 수 장	—	—	—	—	—	—	—	—	—
배 수 장	4	—	4	—	—	—	—	—	103.4
보	68	66	2	—	927.2	868.8	58.4	—	8.8
집 수 암 거	25	21	4	—	229.8	229.8	—	—	14.3
관 정	187	140	47	—	347.4	347.7	—	—	169.5
기 타 시 설	—	—	—	—	318.8	—	—	318.8	—
부 여 군	485	319	107	59	11,061.3	10,072.4	59.8	929.1	393.3
저 수 지	110	110	—	—	3,944.6	3,913.8	30.8	—	—
양 수 장	90	62	6	22	4,880.5	4,851.5	29.0	—	121.9
양 배 수 장	1	1	—	—	397.7	397.7	—	—	—
배 수 장	32	4	1	27	—	—	—	—	5.0
보	118	67	41	10	446.5	446.5	—	—	62.1
집 수 암 거	58	48	10	—	263.4	263.4	—	—	82.1
관 정	76	27	49	—	199.5	199.5	—	—	122.2
기 타 시 설	—	—	—	—	929.1	—	—	929.1	—
서 천 군	115	81	1	33	7,410.3	6,712.0	115.0	583.3	10.0
저 수 지	20	20	—	—	6,545.7	6,430.7	115.0	—	—
양 수 장	20	3	—	17	26.1	26.1	—	—	—
양 배 수 장	—	—	—	—	—	—	—	—	—
배 수 장	1	—	—	1	—	—	—	—	—
보	19	4	—	15	32.0	32.0	—	—	—
집 수 암 거	14	13	1	—	102.2	102.2	—	—	10.0
관 정	41	41	—	—	121.0	121.0	—	—	—
기 타 시 설	—	—	—	—	583.3	—	—	583.3	—

담 면 적 현 황(계속)

by Irrigation Facilities(Cont'd)

Area : ha

시 군 관 할 시 설 Facilities Operated by Shi and Gun									Administrative Division
수 원 공 수 No. of Facilities				수 리 담 면 적 Irrigated Paddy Field Area				보 조 수 원 공 수 해 면 적 Irrigated by Supplementary Facilities	
계 Total	주 Main	보 조 Supplementary	부 속 Auxiliary	계 Total	구 역 내 On Project Area	구 역 외 Out of Project Area	기 타 Others		
420	381	39	—	4,162.6	2,790.0	11.5	1,361.1	179.0	Kümsan-gun
83	83	—	—	815.6	814.4	1.2	—	—	Reservoir
34	28	6	—	454.0	453.2	0.8	—	89.3	Pumping Station
—	—	—	—	—	—	—	—	—	Pumping & Drainage Station
—	—	—	—	—	—	—	—	—	Drainage Station
164	156	8	—	1,067.4	1,067.4	—	—	10.7	Weir
35	23	12	—	185.5	177.4	8.1	—	46.3	Infiltration Gallery
104	91	13	—	279.0	277.6	1.4	—	32.7	Tube Well
—	—	—	—	1,361.1	—	—	1,361.1	—	Other Facilities
317	263	54	—	2,182.7	1,805.5	58.4	318.8	210.1	Yön-gi-gun
29	29	—	—	290.2	290.2	—	—	—	Reservoir
8	7	1	—	69.3	69.3	—	—	17.5	Pumping Station
—	—	—	—	—	—	—	—	—	Pumping & Drainage Station
—	—	—	—	—	—	—	—	—	Drainage Station
68	66	2	—	927.2	868.8	58.4	—	8.8	Weir
25	21	4	—	229.8	229.8	—	—	14.3	Infiltration Gallery
187	140	47	—	347.4	347.4	—	—	169.5	Tube Well
—	—	—	—	318.8	—	—	318.8	—	Other Facilities
386	287	99	—	3,119.5	2,173.4	17.0	929.1	194.5	Puyō-gun
102	102	—	—	794.5	792.2	2.3	—	—	Reservoir
40	40	—	—	520.7	506.0	14.7	—	—	Pumping Station
—	—	—	—	—	—	—	—	—	Pumping & Drainage Station
5	4	1	—	—	—	—	—	5.0	Drainage Station
106	66	40	—	412.3	412.3	—	—	35.2	Weir
57	48	9	—	263.4	263.4	—	—	32.1	Infiltration Gallery
76	27	49	—	199.5	199.5	—	—	122.2	Tube Well
—	—	—	—	929.1	—	—	929.1	—	Other Facilities
76	74	1	1	1,088.4	505.1	—	583.3	10.0	Söch'on-gun
13	13	—	—	223.8	223.8	—	—	—	Reservoir
4	3	—	1	26.1	26.1	—	—	—	Pumping Station
—	—	—	—	—	—	—	—	—	Pumping & Drainage Station
—	—	—	—	—	—	—	—	—	Drainage Station
4	4	—	—	32.0	32.0	—	—	—	Weir
14	13	1	—	102.2	102.2	—	—	10.0	Infiltration Gallery
41	41	—	—	121.0	121.0	—	—	—	Tube Well
—	—	—	—	583.3	—	—	583.3	—	Other Facilities

답 면 적 현 황(계속)

by Irrigation Facilities(Cont'd)

Area : ha

답 면 적 Paddy Field Area	수리답율 (%) Percentage of Irrigated Paddy Field	한 발 빈 도 별 관 개 면 적 Irrigated Area by Frequency of Drought						Administrative Division Irrigation Facilities
		계 Total	평 년 Normal Years	3 년 3 Years	5 년 5 Years	7 년 7 Years	10년이상 Over 10Years	
5,122.0	90.7	4,647.0	2,479.8	345.3	499.3	180.1	1,142.5	Kŭmsan-gun
-	-	1,233.7	668.9	43.6	137.9	85.9	297.4	Reservoir
-	-	520.3	6.0	25.0	7.4	3.0	478.9	Pumping Station
-	-	-	-	-	-	-	-	Pumping & Drainage Station
-	-	-	-	-	-	-	-	Drainage Station
-	-	1,067.4	353.2	265.8	67.7	71.9	308.8	Weir
-	-	185.5	89.0	9.5	10.3	19.3	57.4	Infiltration Gallery
-	-	279.0	1.6	1.4	276.0	-	-	Tube Well
-	-	1,361.1	1,361.1	-	-	-	-	Other Facilities
5,848.0	70.5	4,124.0	877.2	842.0	-	38.4	2,368.4	Yŏn-gi-gun
-	-	770.2	281.0	-	-	-	489.2	Reservoir
-	-	1,530.6	-	9.9	-	-	1,520.7	Pumping Station
-	-	-	-	-	-	-	-	Pumping & Drainage Station
-	-	-	-	-	-	-	-	Drainage Station
-	-	927.2	211.4	375.6	-	26.6	313.6	Weir
-	-	229.8	68.0	121.0	-	-	40.8	Infiltration Gallery
-	-	347.4	63.2	280.1	-	-	4.1	Tube Well
-	-	318.8	253.6	55.4	-	9.8	-	Other Facilities
15,530.0	71.2	11,061.3	2,275.9	755.5	1,183.4	921.4	5,925.1	Puyŏ-gun
-	-	3,944.6	804.0	485.7	815.7	654.7	1,184.5	Reservoir
-	-	4,880.5	157.5	73.0	367.7	252.7	4,029.6	Pumping Station
-	-	397.7	-	-	-	-	397.7	Pumping & Drainage Station
-	-	-	-	-	-	-	-	Drainage Station
-	-	446.5	404.0	36.0	-	-	6.5	Weir
-	-	263.4	142.7	25.4	-	14.0	81.3	Infiltration Gallery
-	-	199.5	-	135.4	-	-	64.1	Tube Well
-	-	929.1	767.7	-	-	-	161.4	Other Facilities
11,287.0	65.6	7,410.3	907.5	6,328.8	-	-	174.0	Sŏch'ŏn-gun
-	-	6,545.7	213.0	6,225.7	-	-	107.0	Reservoir
-	-	26.1	-	21.1	-	-	5.0	Pumping Station
-	-	-	-	-	-	-	-	Pumping & Drainage Station
-	-	-	-	-	-	-	-	Drainage Station
-	-	32.0	15.0	-	-	-	17.0	Weir
-	-	102.2	90.2	12.0	-	-	-	Infiltration Gallery
-	-	121.0	6.0	70.0	-	-	45.0	Tube Well
-	-	583.3	583.3	-	-	-	-	Other Facilities

4. 수 리 시 설 별 Paddy Field Area

면적 : 헥타아르

시군 및 시설별	합 계 Total								
	수 원 광 수 No. of Facilities				수 리 담 면 적 Irrigated Paddy Field Area				보조수원공 수혜면적 Irrigated by Supple- mentary Facilities
	계 Total	주 Main	보 조 Supple- mentary	부 속 Auxiliary	계 Total	구 역 내 On Project Area	구 역 외 Out of Project Area	기 타 Others	
청 양 군	456	335	91	30	5,988.5	5,302.4	66.1	620.0	1,433.3
저 수 지	83	83	-	-	2,223.6	2,190.8	32.8	-	-
양 수 장	60	38	15	7	1,377.9	1,372.8	5.1	-	360.1
양 배 수 장	2	-	2	-	-	-	-	-	130.0
배 수 장	8	-	7	1	-	-	-	-	553.0
보	173	131	25	17	1,322.8	1,294.6	28.2	-	150.7
집 수 암 거	52	23	24	5	233.6	233.6	-	-	189.3
관 정	78	60	18	-	210.6	210.6	-	-	50.2
기 타 시 설	-	-	-	-	620.0	-	-	620.0	-
홍 성 군	320	271	22	27	5,968.9	4,152.4	89.5	1,727.0	714.3
저 수 지	44	44	-	-	3,155.3	3,123.3	32.0	-	-
양 수 장	46	36	4	6	473.7	451.6	22.1	-	552.0
양 배 수 장	-	-	-	-	-	-	-	-	-
배 수 장	2	-	-	2	-	-	-	-	-
보	59	45	14	-	169.7	138.9	30.8	-	152.3
집 수 암 거	34	15	-	19	61.3	56.7	4.6	-	-
관 정	135	131	4	-	381.9	381.9	-	-	10.0
기 타 시 설	-	-	-	-	1,727.0	-	-	1,727.0	-
예 산 군	300	188	49	63	12,577.8	10,234.4	288.7	2,054.7	2,226.8
저 수 지	30	30	-	-	8,941.8	8,765.1	176.7	-	-
양 수 장	77	41	17	19	668.3	656.2	12.1	-	1,500.1
양 배 수 장	-	-	-	-	-	-	-	-	-
배 수 장	13	1	-	12	41.0	41.0	-	-	-
보	76	44	31	1	616.4	516.5	99.9	-	726.7
집 수 암 거	36	4	1	31	32.5	32.5	-	-	-
관 정	68	68	-	-	223.1	223.1	-	-	-
기 타 시 설	-	-	-	-	2,054.7	-	-	2,054.7	-
태 안 군	153	132	1	20	3,500.1	2,281.1	109.3	1,109.7	18.0
저 수 지	45	38	-	7	1,637.2	1,553.1	84.1	-	-
양 수 장	23	15	1	7	491.9	491.9	-	-	18.0
양 배 수 장	-	-	-	-	-	-	-	-	-
배 수 장	1	-	-	1	-	-	-	-	-
보	39	38	-	1	122.0	99.3	22.7	-	-
집 수 암 거	13	9	-	4	46.3	43.8	2.5	-	-
관 정	32	32	-	-	93.0	93.0	-	-	-
기 타 시 설	-	-	-	-	1,109.7	-	-	1,109.7	-

답 면 적 현 황(계속)

by Irrigation Facilities(Cont'd)

Area : ha

시 군 관 할 시 설 Facilities Operated by Shi and Gun									Administrative Division
수 원 공 수 No. of Facilities				수 리 담 면 적 Irrigated Paddy Field Area				보조수원공 수혜면적 Irrigated by Supplementary Facilities	
계 Total	주 Main	보 조 Supplementary	부 속 Auxiliary	계 Total	구 역 내 On Project Area	구 역 외 Out of Project Area	기 타 Others		
365	295	67	3	3,138.2	2,518.2	—	620.0	367.8	Ch'öng-yang-gun
64	64	—	—	780.3	780.3	—	—	—	Reservoir
37	26	8	3	451.2	451.2	—	—	102.1	Pumping Station
—	—	—	—	—	—	—	—	—	Pumping & Drainage Station
—	—	—	—	—	—	—	—	—	Drainage Station
144	123	21	—	855.5	855.5	—	—	50.2	Weir
44	22	22	—	220.6	220.6	—	—	165.3	Infiltration Gallery
76	60	16	—	210.6	210.6	—	—	50.2	Tube Well
—	—	—	—	620.0	—	—	620.0	—	Other Facilities
285	256	10	19	3,086.0	1,292.2	66.8	1,727.0	43.5	Hongsöng-gun
36	36	—	—	422.6	413.3	9.3	—	—	Reservoir
29	29	—	—	323.5	301.4	22.1	—	—	Pumping Station
—	—	—	—	—	—	—	—	—	Pumping & Drainage Station
—	—	—	—	—	—	—	—	—	Drainage Station
51	45	6	—	169.7	138.9	30.8	—	33.5	Weir
34	15	—	19	61.3	56.7	4.6	—	—	Infiltration Gallery
135	131	4	—	381.9	381.9	—	—	10.0	Tube Well
—	—	—	—	1,727.0	—	—	1,727.0	—	Other Facilities
202	164	6	32	3,608.6	1,436.9	117.0	2,054.7	—	Yesan-gun
18	18	—	—	315.8	310.8	5.0	—	—	Reservoir
36	32	3	1	431.7	419.6	12.1	—	—	Pumping Station
—	—	—	—	—	—	—	—	—	Pumping & Drainage Station
1	1	—	—	41.0	41.0	—	—	—	Drainage Station
44	41	3	—	509.8	409.9	99.9	—	—	Weir
35	4	—	31	32.5	32.5	—	—	—	Infiltration Gallery
68	68	—	—	223.1	223.1	—	—	—	Tube Well
—	—	—	—	2,054.7	—	—	2,054.7	—	Other Facilities
128	118	1	9	2,352.6	1,134.6	108.3	1,109.7	18.0	T'aean-gun
30	26	—	4	696.0	612.9	83.1	—	—	Reservoir
15	13	1	1	285.6	285.6	—	—	18.0	Pumping Station
—	—	—	—	—	—	—	—	—	Pumping & Drainage Station
—	—	—	—	—	—	—	—	—	Drainage Station
38	38	—	—	122.0	99.3	22.7	—	—	Weir
13	9	—	4	46.3	43.8	2.5	—	—	Infiltration Gallery
32	32	—	—	93.0	93.0	—	—	—	Tube Well
—	—	—	—	1,109.7	—	—	1,109.7	—	Other Facilities

답 면 적 현 황(계속)

by Irrigation Facilities(Cont'd)

Area : ha

답 면 적 Paddy Field Area	수리답율 (%) Percentage of Irrigated Paddy Field	한 발 빈 도 별 관 개 면 적 Irrigated Area by Frequency of Drought						Administrative Division Irrigation Facilities
		계 Total	평 년 Normal Years	3 년 3 Years	5 년 5 Years	7 년 7 Years	10년이상 Over 10Years	
7,801.0	76.7	5,988.5	1,053.0	2,828.2	179.6	670.2	1,259.5	Ch'ong-yang-gun
--	--	2,223.6	206.5	1,045.5	91.1	620.2	260.3	Reservoir
--	--	1,377.9	142.5	218.8	50.5	50.0	916.1	Pumping Station
--	--	--	--	--	--	--	--	Pumping & Drainage Station
--	--	--	--	--	--	--	--	Drainage Station
--	--	1,322.8	47.0	1,229.4	20.0	--	26.4	Weir
--	--	233.6	37.0	172.2	--	--	24.4	Infiltration Gallery
--	--	210.6	--	160.3	18.0	--	32.3	Tube Well
--	--	620.0	620.0	--	--	--	--	Other Facilities
11,342.0	52.6	5,968.9	2,530.0	1,150.4	50.0	364.7	1,873.8	Hongsong-gun
--	--	3,155.3	360.4	750.3	30.0	362.6	1,652.0	Reservoir
--	--	473.7	283.6	120.5	20.0	--	49.6	Pumping Station
--	--	--	--	--	--	--	--	Pumping & Drainage Station
--	--	--	--	--	--	--	--	Drainage Station
--	--	169.7	103.6	41.8	--	--	24.3	Weir
--	--	61.3	46.8	14.5	--	--	--	Infiltration Gallery
--	--	381.9	8.6	223.3	--	2.1	147.9	Tube Well
--	--	1,727.0	1,727.0	--	--	--	--	Other Facilities
13,095.0	96.0	12,577.8	2,689.5	1,550.1	787.3	131.1	7,419.8	Yesan-gun
--	--	8,941.8	131.4	936.9	727.3	131.1	7,015.1	Reservoir
--	--	668.3	155.0	207.2	60.0	--	246.1	Pumping Station
--	--	--	--	--	--	--	--	Pumping & Drainage Station
--	--	41.0	--	--	--	--	41.0	Drainage Station
--	--	616.4	346.4	173.4	--	--	96.6	Weir
--	--	32.5	2.0	9.5	--	--	21.0	Infiltration Gallery
--	--	223.1	--	223.1	--	--	--	Tube Well
--	--	2,054.7	2,054.7	--	--	--	--	Other Facilities
11,067.0	31.6	3,500.1	1,975.9	227.5	652.7	175.2	468.8	T'aean-gun
--	--	1,637.2	554.5	126.3	336.8	175.2	444.4	Reservoir
--	--	491.9	129.4	56.1	303.9	--	2.5	Pumping Station
--	--	--	--	--	--	--	--	Pumping & Drainage Station
--	--	--	--	--	--	--	--	Drainage Station
--	--	122.0	75.1	29.1	--	--	17.8	Weir
--	--	46.3	38.2	4.0	--	--	4.1	Infiltration Gallery
--	--	93.0	69.0	12.0	12.0	--	--	Tube Well
--	--	1,109.7	1,109.7	--	--	--	--	Other Facilities

4. 수 리 시 설 별 Paddy Field Area

단위 : 헥타아르

시군 및 시설별	합 계 Total								
	수 원 공 수 No. of Facilities				수 리 담 면 적 Irrigated Paddy Field Area				보조수원공 수해면적 Irrigated by Supple- mentary Facilities
	계 Total	주 Main	보 조 Supple- mentary	부 속 Auxiliary	계 Total	구 역 내 On Project Area	구 역 외 Out of Project Area	기 타 Others	
당 진 군	152	94	17	41	19,895.9	18,017.8	319.1	1,559.0	7,641.6
저 수 지	49	46	3	—	17,872.9	17,553.8	319.1	—	195.0
양 수 장	50	1	12	37	5.0	5.0	—	—	6,903.6
양 배 수 장	—	—	—	—	—	—	—	—	—
배 수 장	3	—	1	2	—	—	—	—	533.0
보	14	11	1	2	350.3	350.3	—	—	10.0
집 수 암 거	5	5	—	—	15.7	15.7	—	—	—
관 정	31	31	—	—	93.0	93.0	—	—	—
기 타 시 설	—	—	—	—	1,559.0	—	—	1,559.0	—
전 라 북 도	6,175	4,603	665	907	124,417.5	119,576.0	2,257.2	2,584.3	53,454.9
저 수 지	2,304	2,134	113	57	97,895.4	96,254.6	1,640.8	—	6,268.1
양 수 장	535	163	91	281	5,197.2	5,147.7	49.5	—	30,738.5
양 배 수 장	9	1	6	2	7,786.9	7,660.4	126.5	—	1,485.0
배 수 장	26	1	2	23	3.0	3.0	—	—	915.0
보	1,368	683	160	525	5,900.1	5,514.9	385.2	—	12,633.4
집 수 암 거	279	211	53	15	833.7	778.5	55.2	—	777.4
관 정	1,654	1,410	240	4	4,216.9	4,216.9	—	—	637.5
기 타 시 설	—	—	—	—	2,584.3	—	—	2,584.3	—
전 주 시	200	155	23	22	3,410.6	3,410.6	—	—	963.5
저 수 지	78	77	1	—	3,061.0	3,061.0	—	—	5.0
양 수 장	8	3	3	2	45.4	45.4	—	—	75.0
양 배 수 장	1	—	—	1	—	—	—	—	—
배 수 장	2	—	—	2	—	—	—	—	—
보	37	10	10	17	145.5	145.5	—	—	834.8
집 수 암 거	21	20	1	—	38.3	38.3	—	—	29.0
관 정	53	45	8	—	120.4	120.4	—	—	19.7
기 타 시 설	—	—	—	—	—	—	—	—	—
군 산 시	209	133	26	50	12,656.0	12,486.1	168.9	1.0	7,243.1
저 수 지	105	98	6	1	12,272.3	12,103.4	168.9	—	2,244.9
양 수 장	63	—	15	48	—	—	—	—	4,983.0
양 배 수 장	—	—	—	—	260.7	260.7	—	—	—
배 수 장	1	—	—	1	—	—	—	—	—
보	—	—	—	—	—	—	—	—	—
집 수 암 거	—	—	—	—	—	—	—	—	—
관 정	40	35	5	—	122.0	122.0	—	—	15.2
기 타 시 설	—	—	—	—	1.0	—	—	1.0	—

담 면 적 현 황(계속)

by Irrigation Facilities(Cont'd)

Area : ha

시 군 관 할 시 설 Facilities Operated by Shi and Gun									A Administrative Division
수 원 광 수 No. of Facilities				수 리 담 면 적 Irrigated Paddy Field Area				보 조 수 원 공 수 해 면 적 Irrigated by Supplementary Facilities	
계 Total	주 Main	보 조 Supplementary	부 속 Auxiliary	계 Total	구 역 내 On Project Area	구 역 외 Out of Project Area	기 타 Others		
90	81	4	5	6,249.1	4,690.1	-	1,559.0	540.5	Tangjin-gun
37	37	-	-	4,559.1	4,559.1	-	-	-	Reservoir
9	1	3	5	5.0	5.0	-	-	7.5	Pumping Station
-	-	-	-	-	-	-	-	-	Pumping & Drainage Station
1	-	1	-	-	-	-	-	533.0	Drainage Station
7	7	-	-	17.3	17.3	-	-	-	Weir
5	5	-	-	15.7	15.7	-	-	-	Infiltration Gallery
31	31	-	-	93.0	93.0	-	-	-	Tube Well
-	-	-	-	1,559.0	-	-	1,559.0	-	Other Facilities
4,648	4,349	278	21	29,953.8	25,927.5	1,442.0	2,584.3	805.8	Chöllabuk-do
1,927	1,918	9	-	15,211.5	14,244.9	966.6	-	39.0	Reservoir
161	149	8	4	2,096.6	2,061.6	35.0	-	162.6	Pumping Station
-	-	-	-	-	-	-	-	-	Pumping & Drainage Station
1	1	-	-	3.0	3.0	-	-	-	Drainage Station
773	661	104	8	5,141.9	4,756.7	385.2	-	295.1	Weir
252	210	33	9	699.6	644.4	55.2	-	102.3	Infiltration Gallery
1,534	1,410	124	-	4,216.9	4,216.9	-	-	206.8	Tube Well
-	-	-	-	2,584.3	-	-	2,584.3	-	Other Facilities
151	148	2	1	699.2	699.2	-	-	0.7	Chŏnju-shi
72	72	-	-	390.0	390.0	-	-	-	Reservoir
4	3	-	1	45.4	45.4	-	-	-	Pumping Station
-	-	-	-	-	-	-	-	-	Pumping & Drainage Station
-	-	-	-	-	-	-	-	-	Drainage Station
8	8	-	-	105.1	105.1	-	-	-	Weir
20	20	-	-	38.3	38.3	-	-	-	Infiltration Gallery
47	45	2	-	120.4	120.4	-	-	0.7	Tube Well
-	-	-	-	-	-	-	-	-	Other Facilities
116	115	-	1	693.4	679.1	13.3	1.0	-	Kunsan-shi
80	80	-	-	570.4	557.1	13.3	-	-	Reservoir
1	-	-	1	-	-	-	-	-	Pumping Station
-	-	-	-	-	-	-	-	-	Pumping & Drainage Station
-	-	-	-	-	-	-	-	-	Drainage Station
-	-	-	-	-	-	-	-	-	Weir
-	-	-	-	-	-	-	-	-	Infiltration Gallery
35	35	-	-	122.0	122.0	-	-	-	Tube Well
-	-	-	-	1.0	-	-	1.0	-	Other Facilities

답 면 적 현 황(계속)
by Irrigation Facilities(Cont'd)

Area : ha

답 면 적	수리답율 (%)	한 발 빈 도 별 관 개 면 적						Administrative Division
		Irrigated Area by Frequency of Drought						
Paddy Field Area	Percentage of Irrigated Paddy Field	계 Total	평 년 Normal Years	3 년 3 Years	5 년 5 Years	7 년 7 Years	10년이상 Over 10Years	Irrigation Facilities
22,274.0	89.3	19,895.9	2,034.2	1,587.6	137.0	—	16,137.1	Tangjin-gun
—	—	17,872.9	454.6	1,236.2	50.0	—	16,132.1	Reservoir
—	—	5.0	—	—	—	—	5.0	Pumping Station
—	—	—	—	—	—	—	—	Pumping & Drainage Station
—	—	—	—	—	—	—	—	Drainage Station
—	—	350.3	16.0	334.3	—	—	—	Weir
—	—	15.7	4.6	11.1	—	—	—	Infiltration Gallery
—	—	93.0	—	6.0	87.0	—	—	Tube Well
—	—	1,559.0	1,559.0	—	—	—	—	Other Facilities
185,771.0	75.0	124,417.5	30,535.7	22,988.9	4,015.5	11,031.2	55,846.2	Chöllabuk-do
—	—	97,895.4	25,024.4	18,330.4	2,358.2	1,911.4	50,271.0	Reservoir
—	—	5,197.2	679.9	1,047.4	314.0	917.0	2,238.9	Pumping Station
—	—	7,786.9	—	—	—	7,731.4	55.5	Pumping & Drainage Station
—	—	3.0	—	—	—	—	3.0	Drainage Station
—	—	5,900.1	2,324.2	1,096.3	345.6	161.9	1,972.1	Weir
—	—	833.7	304.4	198.2	77.0	8.5	245.6	Infiltration Gallery
—	—	4,216.9	486.6	1,454.6	920.7	301.0	1,054.0	Tube Well
—	—	2,584.3	1,716.2	862.0	—	—	6.1	Other Facilities
4,915.0	69.3	3,410.6	341.4	195.3	30.3	7.5	2,836.1	Chönju-shi
—	—	3,061.0	304.1	66.5	27.3	—	2,663.1	Reservoir
—	—	45.4	—	—	—	—	45.4	Pumping Station
—	—	—	—	—	—	—	—	Pumping & Drainage Station
—	—	—	—	—	—	—	—	Drainage Station
—	—	145.5	—	10.4	—	7.5	127.6	Weir
—	—	38.3	17.1	21.2	—	—	—	Infiltration Gallery
—	—	120.4	20.2	97.2	3.0	—	—	Tube Well
—	—	—	—	—	—	—	—	Other Facilities
14,104.0	89.7	12,658.0	7,896.6	3,994.0	—	264.6	500.8	Kunsan-shi
—	—	12,272.3	7,895.6	3,872.0	—	3.9	500.8	Reservoir
—	—	—	—	—	—	—	—	Pumping Station
—	—	260.7	—	—	—	260.7	—	Pumping & Drainage Station
—	—	—	—	—	—	—	—	Drainage Station
—	—	—	—	—	—	—	—	Weir
—	—	—	—	—	—	—	—	Infiltration Gallery
—	—	122.0	—	122.0	—	—	—	Tube Well
—	—	1.0	1.0	—	—	—	—	Other Facilities

4. 수 리 시 설 별 Paddy Field Area

면적 : 헥타아르

시군 및 시설별	합 계 Total								보조수원공 수혜면적 Irrigated by Supple- mentary Facilities
	수 원 공 수 No. of Facilities				수 리 담 면 적 Irrigated Paddy Field Area				
	계 Total	주 Main	보 조 Supple- mentary	부 속 Auxiliary	계 Total	구 역 내 On Project Area	구 역 외 Out of Project Area	기 타 Others	
익 산 시	439	277	50	112	17,628.4	17,479.0	149.4	—	5,928.3
저 수 지	151	141	—	10	8,605.8	8,582.9	22.9	—	—
양 수 장	77	5	15	57	1,053.6	1,053.6	—	—	5,275.7
양 배 수 장	1	—	1	—	7,470.7	7,344.2	126.5	—	516.0
배 수 장	11	1	—	10	3.0	3.0	—	—	—
보	45	10	—	35	89.7	89.7	—	—	—
집 수 암 거	4	4	—	—	3.6	3.6	—	—	—
관 정	150	116	34	—	402.0	402.0	—	—	136.6
기 타 시 설	—	—	—	—	—	—	—	—	—
정 음 시	554	381	82	91	13,936.8	13,840.0	96.8	—	2,193.7
저 수 지	224	207	13	4	12,417.8	12,323.2	94.6	—	406.4
양 수 장	51	7	8	36	746.6	744.4	2.2	—	526.2
양 배 수 장	3	—	3	—	—	—	—	—	549.0
배 수 장	4	—	—	4	—	—	—	—	—
보	77	19	11	47	122.8	122.8	—	—	351.9
집 수 암 거	34	21	13	—	237.9	237.9	—	—	235.4
관 정	161	127	34	—	411.7	411.7	—	—	124.8
기 타 시 설	—	—	—	—	—	—	—	—	—
남 원 시	932	755	89	88	8,580.1	7,411.8	264.6	903.7	513.6
저 수 지	297	257	16	24	4,112.4	4,017.7	94.7	—	196.7
양 수 장	57	44	6	7	1,103.3	1,072.7	30.6	—	150.9
양 배 수 장	—	—	—	—	—	—	—	—	—
배 수 장	—	—	—	—	—	—	—	—	—
보	181	124	3	54	1,517.5	1,378.2	139.3	—	56.6
집 수 암 거	14	12	2	—	59.3	59.3	—	—	40.0
관 정	383	318	62	3	883.9	883.9	—	—	69.4
기 타 시 설	—	—	—	—	903.7	—	—	903.7	—
김 제 시	335	212	33	90	20,755.7	19,704.3	189.4	862.0	19,769.0
저 수 지	126	118	—	8	19,229.6	19,040.2	189.4	—	—
양 수 장	77	3	11	63	116.0	116.0	—	—	18,651.0
양 배 수 장	3	1	1	1	55.5	55.5	—	—	—
배 수 장	8	—	2	6	—	—	—	—	915.0
보	22	10	—	12	201.9	201.9	—	—	—
집 수 암 거	21	18	3	—	103.2	103.2	—	—	155.0
관 정	78	62	16	—	187.5	187.5	—	—	48.0
기 타 시 설	—	—	—	—	862.0	—	—	862.0	—

답 면 적 현 황(계속)
by Irrigation Facilities(Cont'd)

Area : ha

시 군 관 할 시 설 Facilities Operated by Shi and Gun									Administrative Division
수 원 공 수 No. of Facilities				수 리 담 면 적 Irrigated Paddy Field Area				보 조 수 원 공 수 해 면 적 Irrigated by Supplementary Facilities	
계 Total	주 Main	보 조 Supplementary	부 속 Auxiliary	계 Total	구 역 내 On Project Area	구 역 외 Out of Project Area	기 타 Others		
257	257	-	-	928.6	924.6	2.0	-	-	Iksan-shi
123	123	-	-	473.9	471.9	2.0	-	-	Reservoir
4	4	-	-	14.6	14.6	-	-	-	Pumping Station
-	-	-	-	-	-	-	-	-	Pumping & Drainage Station
1	1	-	-	3.0	3.0	-	-	-	Drainage Station
9	9	-	-	29.5	29.5	-	-	-	Weir
4	4	-	-	3.6	3.6	-	-	-	Infiltration Gallery
116	116	-	-	402.0	402.0	-	-	-	Tube Well
-	-	-	-	-	-	-	-	-	Other Facilities
401	369	32	-	2,037.3	2,037.3	-	-	152.2	Chŏng-up-shi
198	198	-	-	1,331.0	1,331.0	-	-	-	Reservoir
10	6	4	-	88.0	88.0	-	-	81.2	Pumping Station
-	-	-	-	-	-	-	-	-	Pumping & Drainage Station
-	-	-	-	-	-	-	-	-	Drainage Station
21	18	3	-	102.8	102.8	-	-	6.1	Weir
27	20	7	-	103.8	103.8	-	-	16.3	Infiltration Gallery
145	127	18	-	411.7	411.7	-	-	48.6	Tube Well
-	-	-	-	-	-	-	-	-	Other Facilities
804	740	64	-	5,619.4	4,460.4	255.3	903.7	133.4	Namwon-shi
247	247	-	-	1,843.3	1,748.6	94.7	-	-	Reservoir
44	42	2	-	621.3	600.0	21.3	-	64.0	Pumping Station
-	-	-	-	-	-	-	-	-	Pumping & Drainage Station
-	-	-	-	-	-	-	-	-	Drainage Station
121	121	-	-	1,307.9	1,168.5	139.3	-	-	Weir
12	12	-	-	59.3	59.3	-	-	-	Infiltration Gallery
380	318	62	-	883.9	883.9	-	-	69.4	Tube Well
-	-	-	-	903.7	-	-	903.7	-	Other Facilities
197	197	-	-	2,470.8	1,608.8	-	862.0	-	Kimje-shi
104	104	-	-	1,000.2	1,000.2	-	-	-	Reservoir
3	3	-	-	116.0	116.0	-	-	-	Pumping Station
-	-	-	-	-	-	-	-	-	Pumping & Drainage Station
-	-	-	-	-	-	-	-	-	Drainage Station
10	10	-	-	201.9	201.9	-	-	-	Weir
18	18	-	-	103.2	103.2	-	-	-	Infiltration Gallery
62	62	-	-	187.5	187.5	-	-	-	Tube Well
-	-	-	-	862.0	-	-	862.0	-	Other Facilities

답 면 적 현 황(계속)

by Irrigation Facilities(Cont'd)

Area : ha

답 면 적 Paddy Field Area	수리답율 (%) Percentage of Irrigated Paddy Field	한 발 빈 도 별 관 개 면 적 Irrigated Area by Frequency of Drought						Administrative Division Irrigation Facilities
		계 Total	평 년 Normal Years	3 년 3 Years	5 년 5 Years	7 년 7 Years	10년이상 Over 10Years	
21,996.0	80.1	17,628.4	3,155.8	5,445.9	—	8,609.4	417.3	Iksan-shi
—	—	8,605.8	3,083.9	5,318.1	—	77.3	126.5	Reservoir
—	—	1,053.6	—	4.4	—	767.4	281.8	Pumping Station
—	—	7,470.7	—	—	—	7,470.7	—	Pumping & Drainage Station
—	—	3.0	—	—	—	—	3.0	Drainage Station
—	—	89.7	64.9	18.8	—	—	6.0	Weir
—	—	3.6	1.0	2.6	—	—	—	Infiltration Gallery
—	—	402.0	6.0	102.0	—	294.0	—	Tube Well
—	—	—	—	—	—	—	—	Other Facilities
18,663.0	74.6	13,936.8	1,014.0	2,507.8	349.8	23.8	10,041.4	Chông-ûp-shi
—	—	12,417.8	903.6	1,809.7	20.6	18.8	9,665.1	Reservoir
—	—	746.6	30.0	678.6	—	—	38.0	Pumping Station
—	—	—	—	—	—	—	—	Pumping & Drainage Station
—	—	—	—	—	—	—	—	Drainage Station
—	—	122.8	19.0	9.5	11.7	3.0	79.6	Weir
—	—	237.9	15.8	10.0	52.5	—	159.6	Infiltration Gallery
—	—	411.7	45.6	—	265.0	2.0	99.1	Tube Well
—	—	—	—	—	—	—	—	Other Facilities
13,270.0	64.6	8,580.1	4,674.4	1,724.4	492.3	514.6	1,174.4	Namwon-shi
—	—	4,112.4	2,131.4	1,031.7	10.0	505.6	432.7	Reservoir
—	—	1,103.3	335.0	136.8	192.0	3.0	436.5	Pumping Station
—	—	—	—	—	—	—	—	Pumping & Drainage Station
—	—	—	—	—	—	—	—	Drainage Station
—	—	1,517.5	970.2	219.5	209.6	5.0	113.2	Weir
—	—	59.3	20.0	26.3	—	—	13.0	Infiltration Gallery
—	—	883.9	314.1	310.1	80.7	—	179.0	Tube Well
—	—	903.7	903.7	—	—	—	—	Other Facilities
24,504.0	84.7	20,755.7	1,357.4	2,497.5	117.8	38.0	16,745.0	Kimje-shi
—	—	19,229.6	1,033.3	1,550.3	0.8	38.0	16,607.2	Reservoir
—	—	116.0	78.0	—	—	—	38.0	Pumping Station
—	—	55.5	—	—	—	—	55.5	Pumping & Drainage Station
—	—	—	—	—	—	—	—	Drainage Station
—	—	201.9	125.0	34.4	—	—	42.5	Weir
—	—	103.2	50.6	50.8	—	—	1.8	Infiltration Gallery
—	—	187.5	70.5	—	117.0	—	—	Tube Well
—	—	862.0	—	862.0	—	—	—	Other Facilities

4. 수 리 시 설 별 Paddy Field Area

면적 : 헥타아르

시군 및 시설별	합 계 Total								
	수 원 공 수 No. of Facilities				수 리 담 면 적 Irrigated Paddy Field Area				보조수원공 수해면적 Irrigated by Supple- mentary Facilities
	계 Total	주 Main	보 조 Supple- mentary	부 속 Auxiliary	계 Total	구 역 내 On Project Area	구 역 외 Out of Project Area	기 타 Others	
완 주 군	541	458	40	45	6,045.2	6,011.5	33.7	-	13,592.8
저 수 지	195	173	22	-	5,041.7	5,008.0	33.7	-	2,409.7
양 수 장	18	12	1	5	139.0	139.0	-	-	205.0
양 배 수 장	-	-	-	-	-	-	-	-	-
배 수 장	-	-	-	-	-	-	-	-	-
보	126	81	5	40	399.0	399.0	-	-	10,781.5
집 수 암 거	66	62	4	-	103.1	103.1	-	-	177.0
관 정	136	128	8	-	362.4	362.4	-	-	19.6
기 타 시 설	-	-	-	-	-	-	-	-	-
진 안 군	402	317	12	73	3,423.1	3,035.7	387.4	-	85.9
저 수 지	140	138	2	-	2,039.5	1,928.5	111.0	-	33.8
양 수 장	9	8	1	-	98.8	98.8	-	-	-
양 배 수 장	-	-	-	-	-	-	-	-	-
배 수 장	-	-	-	-	-	-	-	-	-
보	179	104	2	73	987.4	766.0	221.4	-	9.1
집 수 암 거	24	17	7	-	126.0	71.0	55.0	-	43.0
관 정	50	50	-	-	171.4	171.4	-	-	-
기 타 시 설	-	-	-	-	-	-	-	-	-
무 주 군	229	181	35	13	1,704.0	1,811.5	-	92.5	91.6
저 수 지	74	72	2	-	899.6	899.6	-	-	24.0
양 수 장	4	4	-	-	57.0	57.0	-	-	-
양 배 수 장	-	-	-	-	-	-	-	-	-
배 수 장	-	-	-	-	-	-	-	-	-
보	103	90	-	13	617.9	617.9	-	-	-
집 수 암 거	4	4	-	-	6.0	6.0	-	-	-
관 정	44	11	33	-	31.0	31.0	-	-	67.6
기 타 시 설	-	-	-	-	92.5	-	-	92.5	-
장 수 군	257	214	16	27	5,044.5	4,944.1	-	100.4	147.1
저 수 지	84	72	12	-	4,196.9	4,196.9	-	-	109.0
양 수 장	10	6	2	2	64.7	64.7	-	-	35.1
양 배 수 장	-	-	-	-	-	-	-	-	-
배 수 장	-	-	-	-	-	-	-	-	-
보	118	92	1	25	534.0	534.0	-	-	-
집 수 암 거	6	6	-	-	37.3	37.3	-	-	-
관 정	39	38	1	-	111.2	111.2	-	-	3.0
기 타 시 설	-	-	-	-	100.4	-	-	100.4	-

답 면 적 현 황(계속)
by Irrigation Facilities(Cont'd)

Area : ha

시 군 관 할 시 선 Facilities Operated by Shi and Gun									Administrative Division
수 원 공 수 No. of Facilities				수 리 담 면 적 Irrigated Paddy Field Area				보 조 수 원 공 수 해 면 적 Irrigated by Supplementary Facilities	
계 Total	주 Main	보 조 Supplementary	부 속 Auxiliary	계 Total	구 역 내 On Project Area	구 역 외 Out of Project Area	기 타 Others		
433	431	2	—	1,991.0	1,991.0	—	—	0.6	Wanju-gun
152	152	—	—	1,046.6	1,046.6	—	—	—	Reservoir
11	11	—	—	116.8	116.8	—	—	—	Pumping Station
—	—	—	—	—	—	—	—	—	Pumping & Drainage Station
—	—	—	—	—	—	—	—	—	Drainage Station
78	78	—	—	362.1	362.1	—	—	—	Weir
62	62	—	—	103.1	103.1	—	—	—	Infiltration Gallery
130	128	2	—	362.4	362.4	—	—	0.6	Tube Well
—	—	—	—	—	—	—	—	—	Other Facilities
303	295	8	—	2,585.8	2,198.4	387.4	—	43.0	Chinan-gun
119	119	—	—	1,316.9	1,205.9	111.0	—	—	Reservoir
9	8	1	—	98.8	98.8	—	—	—	Pumping Station
—	—	—	—	—	—	—	—	—	Pumping & Drainage Station
—	—	—	—	—	—	—	—	—	Drainage Station
101	101	—	—	872.7	651.3	221.4	—	—	Weir
24	17	7	—	126.0	71.0	55.0	—	43.0	Infiltration Gallery
50	50	—	—	171.4	171.4	—	—	—	Tube Well
—	—	—	—	—	—	—	—	—	Other Facilities
208	172	34	—	1,187.1	1,094.6	—	92.5	88.6	Muju-gun
67	65	2	—	421.2	421.2	—	—	24.0	Reservoir
4	4	—	—	57.0	57.0	—	—	—	Pumping Station
—	—	—	—	—	—	—	—	—	Pumping & Drainage Station
—	—	—	—	—	—	—	—	—	Drainage Station
88	88	—	—	579.4	579.4	—	—	—	Weir
4	4	—	—	6.0	6.0	—	—	—	Infiltration Gallery
43	11	32	—	31.0	31.0	—	—	64.6	Tube Well
—	—	—	—	92.5	—	—	92.5	—	Other Facilities
189	189	—	—	1,098.2	997.8	—	100.4	—	Changsu-gun
50	50	—	—	279.0	279.0	—	—	—	Reservoir
6	6	—	—	64.7	64.7	—	—	—	Pumping Station
—	—	—	—	—	—	—	—	—	Pumping & Drainage Station
—	—	—	—	—	—	—	—	—	Drainage Station
89	89	—	—	505.6	505.6	—	—	—	Weir
6	6	—	—	37.3	37.3	—	—	—	Infiltration Gallery
38	38	—	—	111.2	111.2	—	—	—	Tube Well
—	—	—	—	100.4	—	—	100.4	—	Other Facilities

답 면 적 현 황(계속)

by Irrigation Facilities(Cont.)

Area : ha

답 면 적 Paddy Field Area	수리답율 (%) Percentage of Irrigated Paddy Field	한 발 빈 도 별 관 개 면 적 Irrigated Area by Frequency of Drought						Administrative Division Irrigation Facilities
		계 Total	평 년 Normal Years	3 년 3 Years	5 년 5 Years	7 년 7 Years	10년이상 Over 10Years	
9,245.0	65.3	6,045.2	3,642.5	800.3	323.5	209.2	1,069.7	Wanju-gun
-	-	5,041.7	3,509.6	306.3	264.5	138.6	822.7	Reservoir
-	-	139.0	12.6	28.0	-	37.5	60.9	Pumping Station
-	-	-	-	-	-	-	-	Pumping & Drainage Station
-	-	-	-	-	-	-	-	Drainage Station
-	-	399.0	26.2	151.6	2.0	33.1	186.1	Weir
-	-	103.1	80.6	22.5	-	-	-	Infiltration Gallery
-	-	362.4	13.5	291.9	57.0	-	-	Tube Well
-	-	-	-	-	-	-	-	Other Facilities
6,057.0	58.5	3,423.1	1,344.0	499.8	127.6	132.8	1,319.1	Chinan-gun
-	-	2,039.5	724.8	178.4	92.6	132.8	910.9	Reservoir
-	-	98.8	40.0	18.8	35.0	-	5.0	Pumping Station
-	-	-	-	-	-	-	-	Pumping & Drainage Station
-	-	-	-	-	-	-	-	Drainage Station
-	-	987.4	514.2	266.4	-	-	206.8	Weir
-	-	126.0	65.0	36.0	-	-	25.0	Infiltration Gallery
-	-	171.4	-	-	-	-	171.4	Tube Well
-	-	-	-	-	-	-	-	Other Facilities
3,113.0	54.7	1,704.0	397.9	181.8	34.8	68.7	1,020.8	Muju-gun
-	-	899.6	210.9	58.5	16.8	-	613.4	Reservoir
-	-	57.0	-	-	-	-	57.0	Pumping Station
-	-	-	-	-	-	-	-	Pumping & Drainage Station
-	-	-	-	-	-	-	-	Drainage Station
-	-	617.9	97.5	110.3	-	68.7	341.4	Weir
-	-	6.0	-	6.0	-	-	-	Infiltration Gallery
-	-	31.0	-	7.0	18.0	-	6.0	Tube Well
-	-	92.5	89.5	-	-	-	3.0	Other Facilities
5,063.0	99.8	5,044.5	537.3	326.7	338.8	459.1	3,382.8	Changsu-gun
-	-	4,196.9	298.6	197.2	259.9	442.9	2,998.3	Reservoir
-	-	64.7	-	-	-	-	64.7	Pumping Station
-	-	-	-	-	-	-	-	Pumping & Drainage Station
-	-	-	-	-	-	-	-	Drainage Station
-	-	534.0	138.4	99.5	49.2	9.7	237.2	Weir
-	-	37.3	-	-	24.5	6.5	6.3	Infiltration Gallery
-	-	111.2	3.0	30.0	5.0	-	73.2	Tube Well
-	-	100.4	97.3	-	-	-	3.1	Other Facilities

답 면 적 현 황(계속)

by Irrigation Facilities(Cont'd)

Area : ha

시 군 관 할 시 설 Facilities Operated by Shi and Gun									Administrative Division
수 원 공 수 No. of Facilities				수 리 담 면 적 Irrigated Paddy Field Area				보조수원공 수혜면적 Irrigated by Supplementary Facilities	
계 Total	주 Main	보 조 Supplementary	부 속 Auxiliary	계 Total	구 역 내 On Project Area	구 역 외 Out of Project Area	기 타 Others		
317	313	4	--	2,087.6	2,082.3	5.3	--	26.4	Imshil-gun
169	169	--	--	1,164.4	1,164.4	--	--	--	Reservoir
14	13	1	--	150.3	150.3	--	--	17.4	Pumping Station
--	--	--	--	--	--	--	--	--	Pumping & Drainage Station
--	--	--	--	--	--	--	--	--	Drainage Station
43	43	--	--	519.9	514.6	5.3	--	--	Weir
--	--	--	--	--	--	--	--	--	Infiltration Gallery
91	88	3	--	253.0	253.0	--	--	9.0	Tube Well
--	--	--	--	--	--	--	--	--	Other Facilities
361	326	16	19	2,530.1	1,957.4	66.4	506.3	24.3	Sunch'ang-gun
148	141	7	--	1,049.9	1,016.6	33.3	--	15.0	Reservoir
23	21	--	2	343.9	330.2	13.7	--	--	Pumping Station
--	--	--	--	--	--	--	--	--	Pumping & Drainage Station
--	--	--	--	--	--	--	--	--	Drainage Station
34	26	--	8	237.6	218.4	19.2	--	--	Weir
40	23	8	9	44.4	44.2	0.2	--	7.4	Infiltration Gallery
116	115	1	--	348.0	348.0	--	--	1.9	Tube Well
--	--	--	--	506.3	--	--	506.3	--	Other Facilities
727	615	112	--	4,933.5	4,132.9	682.2	118.4	324.6	Koch'ang-gun
320	320	--	--	3,548.1	2,865.9	682.2	--	--	Reservoir
27	27	--	--	369.8	369.8	--	--	--	Pumping Station
--	--	--	--	--	--	--	--	--	Pumping & Drainage Station
--	--	--	--	--	--	--	--	--	Drainage Station
171	70	101	--	317.4	317.4	--	--	289.0	Weir
35	24	11	--	74.6	74.6	--	--	35.6	Infiltration Gallery
174	174	--	--	505.2	505.2	--	--	--	Tube Well
--	--	--	--	118.4	--	--	118.4	--	Other Facilities
186	182	4	--	1,093.8	1,063.7	30.1	--	12.0	Puan-gun
78	78	--	--	776.6	746.5	30.1	--	--	Reservoir
1	1	--	--	10.0	10.0	--	--	--	Pumping Station
--	--	--	--	--	--	--	--	--	Pumping & Drainage Station
--	--	--	--	--	--	--	--	--	Drainage Station
--	--	--	--	--	--	--	--	--	Weir
--	--	--	--	--	--	--	--	--	Infiltration Gallery
107	103	4	--	307.2	307.2	--	--	12.0	Tube Well
--	--	--	--	--	--	--	--	--	Other Facilities

답 면 적 현 황(계속)

by Irrigation Facilities(Cont'd)

Area : ha

답 면 적 Paddy Field Area	수리답율 (%) Percentage of Irrigated Paddy Field	한 발 빈 도 별 관 개 면 적 Irrigated Area by Frequency of Drought						Administrative Division Irrigation Facilities
		계	평 년	3 년	5 년	7 년	10년이상	
		Total	Normal Years	3 Years	5 Years	7 Years	Over 10Years	
6,099.0	58.8	3,590.7	924.7	547.8	156.4	28.6	1,933.4	Imshil-gun
-	-	2,618.4	687.4	251.5	156.4	17.2	1,505.9	Reservoir
-	-	150.3	-	-	-	-	150.3	Pumping Station
-	-	-	-	-	-	-	-	Pumping & Drainage Station
-	-	-	-	-	-	-	-	Drainage Station
-	-	569.0	231.3	49.1	-	11.4	277.2	Weir
-	-	-	-	-	-	-	-	Infiltration Gallery
-	-	253.0	6.0	247.0	-	-	-	Tube Well
-	-	-	-	-	-	-	-	Other Facilities
7,894.0	66.1	5,093.4	1,364.6	660.3	209.1	345.4	2,514.0	Sunch'ang-gun
-	-	2,909.1	741.8	288.5	89.1	271.3	1,518.4	Reservoir
-	-	940.5	96.8	74.1	10.0	69.1	690.5	Pumping Station
-	-	-	-	-	-	-	-	Pumping & Drainage Station
-	-	-	-	-	-	-	-	Drainage Station
-	-	345.1	10.6	46.0	5.0	-	283.5	Weir
-	-	44.4	6.5	16.3	-	-	21.6	Infiltration Gallery
-	-	348.0	2.6	235.4	105.0	5.0	-	Tube Well
-	-	506.3	506.3	-	-	-	-	Other Facilities
15,472.0	60.2	9,318.0	3,365.2	588.3	1,577.8	311.1	3,475.8	Koch'ang-gun
-	-	7,577.5	2,989.5	394.3	1,381.7	245.6	2,566.4	Reservoir
-	-	672.0	77.5	106.7	77.0	40.0	370.8	Pumping Station
-	-	-	-	-	-	-	-	Pumping & Drainage Station
-	-	-	-	-	-	-	-	Drainage Station
-	-	370.3	126.9	80.8	68.1	23.5	71.0	Weir
-	-	74.6	47.8	6.5	-	2.0	18.3	Infiltration Gallery
-	-	505.2	5.1	-	51.0	-	449.1	Tube Well
-	-	118.4	118.4	-	-	-	-	Other Facilities
15,576.0	84.9	13,231.0	519.9	3,019.4	257.5	18.4	9,415.8	Puan-gun
-	-	12,913.8	509.9	3,007.4	38.5	18.4	9,339.6	Reservoir
-	-	10.0	10.0	-	-	-	-	Pumping Station
-	-	-	-	-	-	-	-	Pumping & Drainage Station
-	-	-	-	-	-	-	-	Drainage Station
-	-	-	-	-	-	-	-	Weir
-	-	-	-	-	-	-	-	Infiltration Gallery
-	-	307.2	-	12.0	219.0	-	76.2	Tube Well
-	-	-	-	-	-	-	-	Other Facilities

4. 수 리 시 설 별 Paddy Field Area

면적 : 헤타아브

시군 및 시설별	합 계 Total								
	수 원 공 수 No. of Facilities				수 리 담 면 적 Irrigated Paddy Field Area				보조수원공 수혜면적 Irrigated by Supple- mentary Facilities
	계 Total	주 Main	보 조 Supple- mentary	부 속 Auxiliary	계 Total	구 역 내 On Project Area	구 역 외 Out of Project Area	기 타 Others	
전 라 남 도	8,799	6,263	1,799	737	154,939.9	139,597.4	2,217.6	13,124.9	31,506.3
저 수 지	3,223	2,728	482	13	104,079.4	103,445.7	633.7	-	12,279.1
양 수 장	626	201	204	221	19,205.9	17,879.4	1,326.5	-	8,288.8
양 배 수 장	3	1	-	2	189.0	189.0	-	-	-
배 수 장	31	2	14	15	139.0	139.0	-	-	1,872.8
보	1,608	698	470	440	9,147.0	8,902.2	244.8	-	7,040.8
집 수 압 거	433	237	164	32	1,816.4	1,810.8	5.6	-	829.2
관 정	2,875	2,396	465	14	7,238.3	7,231.3	7.0	-	1,195.6
기 타 시 설	-	-	-	-	13,124.9	-	-	13,124.9	-
목 포 시	33	30	-	3	202.2	202.2	-	-	-
저 수 지	19	19	-	-	165.2	165.2	-	-	-
양 수 장	1	-	-	1	-	-	-	-	-
양 배 수 장	-	-	-	-	-	-	-	-	-
배 수 장	-	-	-	-	-	-	-	-	-
보	2	-	-	2	-	-	-	-	-
집 수 압 거	-	-	-	-	-	-	-	-	-
관 정	11	11	-	-	37.0	37.0	-	-	-
기 타 시 설	-	-	-	-	-	-	-	-	-
여 수 시	236	184	23	29	2,590.1	2,193.6	-	396.5	162.6
저 수 지	73	70	3	-	1,792.4	1,792.4	-	-	9.5
양 수 장	24	2	-	22	17.0	17.0	-	-	-
양 배 수 장	-	-	-	-	-	-	-	-	-
배 수 장	-	-	-	-	-	-	-	-	-
보	23	8	8	7	35.0	35.0	-	-	84.0
집 수 압 거	5	3	2	-	29.9	29.9	-	-	27.0
관 정	111	101	10	-	319.3	319.3	-	-	42.1
기 타 시 설	-	-	-	-	396.5	-	-	396.5	-
순 천 시	376	309	26	41	6,994.3	5,239.9	96.6	1,657.8	71.2
저 수 지	69	69	-	-	2,466.7	2,426.7	40.0	-	-
양 수 장	31	22	1	8	1,041.2	1,018.4	22.8	-	3.0
양 배 수 장	-	-	-	-	-	-	-	-	-
배 수 장	-	-	-	-	-	-	-	-	-
보	123	89	1	33	1,449.9	1,421.7	28.2	-	4.0
집 수 압 거	22	12	10	-	41.7	36.1	5.6	-	22.2
관 정	131	117	14	-	337.0	337.0	-	-	42.0
기 타 시 설	-	-	-	-	1,657.8	-	-	1,657.8	-

담 면 적 현 황(계속)

by Irrigation Facilities(Cont'd)

Area : ha

시 군 관 할 시 설 Facilities Operated by Shi and Gun										Administrative Division
수 원 공 수 No. of Facilities				수 리 담 면 적 Irrigated Paddy Field Area				보 조 수 원 공 수 해 면 적 Irrigated by Supplementary Facilities	Irrigation Facilities	
계 Total	주 Main	보 조 Supplementary	부 속 Auxiliary	계 Total	구 역 내 On Project Area	구 역 외 Out of Project Area	기 타 Others			
6,512	5,658	730	124	64,708.1	50,724.6	858.6	13,124.9	2,614.0	Chöllanam-do	
2,258	2,240	18	-	31,424.3	30,953.1	471.2	-	115.5	Reservoir	
213	127	28	58	3,599.8	3,455.1	144.7	-	348.5	Pumping Station	
1	-	-	1	-	-	-	-	-	Pumping & Drainage Station	
3	2	-	1	139.0	139.0	-	-	-	Drainage Station	
912	667	205	40	7,413.5	7,183.4	230.1	-	690.5	Weir	
397	229	144	24	1,774.1	1,768.5	5.6	-	523.7	Infiltration Gallery	
2,728	2,393	335	-	7,232.5	7,225.5	7.0	-	935.8	Tube Well	
-	-	-	-	13,124.9	-	-	13,124.9	-	Other Facilities	
29	29	-	-	200.4	200.4	-	-	-	Mokp'o-shi	
18	18	-	-	163.4	163.4	-	-	-	Reservoir	
-	-	-	-	-	-	-	-	-	Pumping Station	
-	-	-	-	-	-	-	-	-	Pumping & Drainage Station	
-	-	-	-	-	-	-	-	-	Drainage Station	
-	-	-	-	-	-	-	-	-	Weir	
-	-	-	-	-	-	-	-	-	Infiltration Gallery	
11	11	-	-	37.0	37.0	-	-	-	Tube Well	
-	-	-	-	-	-	-	-	-	Other Facilities	
197	168	8	21	1,471.9	1,075.4	-	396.5	21.0	Yösu-shi	
54	54	-	-	674.2	674.2	-	-	-	Reservoir	
23	2	-	21	17.0	17.0	-	-	-	Pumping Station	
-	-	-	-	-	-	-	-	-	Pumping & Drainage Station	
-	-	-	-	-	-	-	-	-	Drainage Station	
8	8	-	-	35.0	35.0	-	-	-	Weir	
3	3	-	-	29.9	29.9	-	-	-	Infiltration Gallery	
109	101	8	-	319.3	319.3	-	-	21.0	Tube Well	
-	-	-	-	396.5	-	-	396.5	-	Other Facilities	
299	273	26	-	4,055.7	2,303.1	94.8	1,657.8	71.2	Sunch'ön-shi	
48	48	-	-	754.3	714.3	40.0	-	-	Reservoir	
14	13	1	-	309.4	288.4	21.0	-	3.0	Pumping Station	
-	-	-	-	-	-	-	-	-	Pumping & Drainage Station	
-	-	-	-	-	-	-	-	-	Drainage Station	
84	83	1	-	955.5	927.3	28.2	-	4.0	Weir	
22	12	10	-	41.7	36.1	5.6	-	22.2	Infiltration Gallery	
131	117	14	-	337.0	337.0	-	-	42.0	Tube Well	
-	-	-	-	1,657.8	-	-	1,657.8	-	Other Facilities	

답 면 적 현 황(계속)

by Irrigation Facilities(Cont'd)

Area : ha

답 면 적 Paddy Field Area	수리답율 (%) Percentage of Irrigated Paddy Field	한 발 빈 도 별 관 개 면 적 Irrigated Area by Frequency of Drought						Administrative Division Irrigation Facilities
		계 Total	평 년 Normal Years	3 년 3 Years	5 년 5 Years	7 년 7 Years	10년이상 Over 10Years	
221,897.0	69.8	154,939.9	51,366.9	17,950.1	9,434.0	2,589.2	73,599.7	Chöllanam-do
-	-	104,079.4	34,089.8	13,394.5	7,638.3	2,038.9	46,917.9	Reservoir
-	-	19,205.9	1,601.9	1,058.5	76.0	128.6	16,340.9	Pumping Station
-	-	189.0	-	-	-	-	189.0	Pumping & Drainage Station
-	-	139.0	139.0	-	-	-	-	Drainage Station
-	-	9,147.0	2,951.3	1,747.8	247.0	133.5	4,067.4	Weir
-	-	1,816.4	237.4	215.5	34.5	61.8	1,267.2	Infiltration Gallery
-	-	7,238.3	398.3	836.9	1,305.7	19.7	4,677.7	Tube Well
-	-	13,124.9	11,949.2	696.9	132.5	206.7	139.6	Other Facilities
444.0	45.5	202.2	103.6	29.0	31.0	15.1	23.5	Mokp'o-shi
-	-	165.2	103.6	29.0	-	9.1	23.5	Reservoir
-	-	-	-	-	-	-	-	Pumping Station
-	-	-	-	-	-	-	-	Pumping & Drainage Station
-	-	-	-	-	-	-	-	Drainage Station
-	-	-	-	-	-	-	-	Weir
-	-	-	-	-	-	-	-	Infiltration Gallery
-	-	37.0	-	-	31.0	6.0	-	Tube Well
-	-	-	-	-	-	-	-	Other Facilities
4,162.0	62.2	2,590.1	1,836.8	-	31.1	22.2	700.0	Yösu-shi
-	-	1,792.4	1,440.3	-	10.1	22.2	319.8	Reservoir
-	-	17.0	-	-	-	-	17.0	Pumping Station
-	-	-	-	-	-	-	-	Pumping & Drainage Station
-	-	-	-	-	-	-	-	Drainage Station
-	-	35.0	-	-	-	-	35.0	Weir
-	-	29.9	-	-	-	-	29.9	Infiltration Gallery
-	-	319.3	-	-	21.0	-	298.3	Tube Well
-	-	396.5	396.5	-	-	-	-	Other Facilities
10,584.0	66.0	6,994.3	2,890.0	153.4	350.2	11.7	3,589.0	Sunch'ön-shi
-	-	2,466.7	982.8	21.1	335.4	11.7	1,115.7	Reservoir
-	-	1,041.2	33.9	-	-	-	1,007.3	Pumping Station
-	-	-	-	-	-	-	-	Pumping & Drainage Station
-	-	-	-	-	-	-	-	Drainage Station
-	-	1,449.9	254.4	68.4	12.8	-	1,114.3	Weir
-	-	41.7	25.0	-	2.0	-	14.7	Infiltration Gallery
-	-	337.0	-	-	-	-	337.0	Tube Well
-	-	1,657.8	1,593.9	63.9	-	-	-	Other Facilities

4. 수 리 시 설 별 Paddy Field Area

면적 : 헥타아르

시군 및 시설별	합 계 Total								보조수원공 수해면적 Irrigated by Supple- mentary Facilities
	수 원 공 수 No. of Facilities				수 리 답 면 적 Irrigated Paddy Field Area				
	계 Total	주 Main	보 조 Supple- mentary	부 속 Auxiliary	계 Total	구 역 내 On Project Area	구 역 외 Out of Project Area	기 타 Others	
나 주 시	589	264	250	55	16,202.1	16,061.4	140.7	-	8,766.6
저 수 지	234	85	143	6	12,840.2	12,767.4	72.8	-	3,529.4
양 수 장	89	27	41	21	2,019.6	1,953.6	66.0	-	3,233.9
양 배 수 장	-	-	-	-	-	-	-	-	-
배 수 장	10	-	8	2	-	-	-	-	905.1
보	112	29	57	26	919.0	917.1	1.9	-	1,083.0
집 수 암 거	8	7	1	-	71.7	71.7	-	-	15.2
관 정	116	116	-	-	351.6	351.6	-	-	-
기 타 시 설	-	-	-	-	-	-	-	-	-
광 양 시	198	161	37	-	4,203.6	2,379.1	219.6	1,604.9	177.9
저 수 지	41	41	-	-	1,542.7	1,505.0	37.7	-	-
양 수 장	2	1	1	-	10.0	10.0	-	-	23.0
양 배 수 장	-	-	-	-	-	-	-	-	-
배 수 장	2	-	2	-	-	-	-	-	37.9
보	82	81	1	-	898.6	716.7	181.9	-	27.8
집 수 암 거	6	3	3	-	47.0	47.0	-	-	1.4
관 정	65	35	30	-	100.4	100.4	-	-	87.8
기 타 시 설	-	-	-	-	1,604.9	-	-	1,604.9	-
담 양 군	367	206	109	52	7,737.9	7,595.1	3.8	139.0	3,317.1
저 수 지	117	79	38	-	7,088.3	7,086.6	1.7	-	1,020.2
양 수 장	39	2	36	1	14.7	14.7	-	-	1,066.9
양 배 수 장	-	-	-	-	-	-	-	-	-
배 수 장	-	-	-	-	-	-	-	-	-
보	93	17	27	49	81.0	78.9	2.1	-	1,210.7
집 수 암 거	17	12	3	2	122.5	122.5	-	-	9.0
관 정	101	96	5	-	292.4	292.4	-	-	10.3
기 타 시 설	-	-	-	-	139.0	-	-	139.0	-
곡 성 군	355	306	27	22	5,062.7	4,339.8	7.0	715.9	404.2
저 수 지	122	118	4	-	2,705.0	2,698.0	7.0	-	27.7
양 수 장	49	36	12	1	884.1	884.1	-	-	304.6
양 배 수 장	-	-	-	-	-	-	-	-	-
배 수 장	-	-	-	-	-	-	-	-	-
보	71	46	5	20	399.6	399.6	-	-	37.9
집 수 암 거	15	13	2	-	85.3	85.3	-	-	26.0
관 정	98	93	4	1	272.8	272.8	-	-	8.0
기 타 시 설	-	-	-	-	715.9	-	-	715.9	-
구례 군	214	96	104	14	3,665.0	3,036.6	-	628.4	776.4
저 수 지	56	41	15	-	2,558.8	2,558.8	-	-	267.3
양 수 장	14	12	2	-	245.3	245.3	-	-	120.5
양 배 수 장	-	-	-	-	-	-	-	-	-
배 수 장	-	-	-	-	-	-	-	-	-
보	48	23	11	14	165.3	165.3	-	-	297.8
집 수 암 거	7	4	3	-	22.4	22.4	-	-	30.6
관 정	89	16	73	-	44.8	44.8	-	-	60.2
기 타 시 설	-	-	-	-	628.4	-	-	628.4	-

답 면 적 현 황(계속)

by Irrigation Facilities(Cont'd)

Area : ha

시 군 관 할 시 설 Facilities Operated by Shi and Gun									Administrative Division
수 원 공 수 No. of Facilities				수 리 답 면 적 Irrigated Paddy Field Area				보 조 수 원 공 수 해 면 적 Irrigated by Supplementary Facilities	
계 Total	주 Main	보 조 Supplementary	부 속 Auxiliary	계 Total	구 역 내 On Project Area	구 역 외 Out of Project Area	기 타 Others		
271	236	33	2	2,558.4	2,435.9	122.5	-	171.5	Naju-shi
67	63	4	-	1,116.0	1,059.5	56.5	-	9.8	Reservoir
25	24	-	1	557.6	491.6	66.0	-	-	Pumping Station & Drainage Station
-	-	-	-	-	-	-	-	-	Drainage Station
1	-	-	1	-	-	-	-	-	Drainage Station
55	26	29	-	461.5	461.5	-	-	161.7	Weir
7	7	-	-	71.7	71.7	-	-	-	Infiltration Gallery
116	116	-	-	351.6	351.6	-	-	-	Tube Well
-	-	-	-	-	-	-	-	-	Other Facilities
184	151	33	-	3,065.5	1,243.1	217.5	1,604.9	107.2	Kwang-yang-shi
31	31	-	-	404.6	369.0	35.6	-	-	Reservoir
2	1	1	-	10.0	10.0	-	-	23.0	Pumping Station & Drainage Station
-	-	-	-	-	-	-	-	-	Drainage Station
81	81	-	-	898.6	716.7	181.9	-	-	Weir
6	3	3	-	47.0	47.0	-	-	1.4	Infiltration Gallery
64	35	29	-	100.4	100.4	-	-	82.8	Tube Well
-	-	-	-	1,604.9	-	-	1,604.9	-	Other Facilities
206	197	9	-	1,831.5	1,690.3	2.2	139.0	21.3	Tamyang-gun
70	70	-	-	1,181.9	1,181.8	0.1	-	-	Reservoir
2	2	-	-	14.7	14.7	-	-	-	Pumping Station & Drainage Station
-	-	-	-	-	-	-	-	-	Drainage Station
18	17	1	-	81.0	78.9	2.1	-	2.0	Weir
15	12	3	-	122.5	122.5	-	-	9.0	Infiltration Gallery
101	96	5	-	292.4	292.4	-	-	10.3	Tube Well
-	-	-	-	139.0	-	-	139.0	-	Other Facilities
251	245	6	-	2,597.0	1,881.1	-	715.9	52.7	Koksong-gun
81	77	4	-	759.3	759.3	-	-	27.7	Reservoir
21	19	2	-	391.0	391.0	-	-	25.0	Pumping Station & Drainage Station
-	-	-	-	-	-	-	-	-	Drainage Station
46	46	-	-	399.6	399.6	-	-	-	Weir
10	10	-	-	58.4	58.4	-	-	-	Infiltration Gallery
93	93	-	-	272.8	272.8	-	-	-	Tube Well
-	-	-	-	715.9	-	-	715.9	-	Other Facilities
42	33	9	-	908.6	280.2	-	628.4	27.0	Kurye-gun
7	7	-	-	166.5	166.5	-	-	-	Reservoir
-	-	-	-	-	-	-	-	-	Pumping Station & Drainage Station
-	-	-	-	-	-	-	-	-	Drainage Station
11	11	-	-	64.7	64.7	-	-	-	Weir
1	1	-	-	7.0	7.0	-	-	-	Infiltration Gallery
23	14	9	-	42.0	42.0	-	-	27.0	Tube Well
-	-	-	-	628.4	-	-	628.4	-	Other Facilities

답 면 적 현 황(계속)

by Irrigation Facilities(Cont'd)

Area : ha

답 면 적 Paddy Field Area	수리답율 (%) Percentage of Irrigated Paddy Field	한 발 빈 도 별 관 개 변 적 Irrigated Area by Frequency of Drought						Administrative Division Irrigation Facilities
		계 Total	평 년 Normal Years	3 년 3 Years	5 년 5 Years	7 년 7 Years	10년이상 Over 10Years	
17,065.0	94.9	16,202.1	796.2	738.2	—	5.8	14,661.9	Naju-shi
—	—	12,840.2	656.2	183.8	—	5.8	11,994.4	Reservoir
—	—	2,019.6	137.0	96.9	—	—	1,785.7	Pumping Station Pumping & Drainage Station
—	—	—	—	—	—	—	—	Drainage Station
—	—	919.0	—	457.5	—	—	461.5	Weir
—	—	71.7	—	—	—	—	71.7	Infiltration Gallery
—	—	351.6	3.0	—	—	—	348.6	Tube Well
—	—	—	—	—	—	—	—	Other Facilities
5,136.0	81.8	4,203.6	2,544.6	82.7	520.8	92.4	963.1	Kwang-yang-shi
—	—	1,542.7	348.4	21.0	425.6	24.5	723.2	Reservoir
—	—	10.0	—	—	—	—	10.0	Pumping Station Pumping & Drainage Station
—	—	—	—	—	—	—	—	Drainage Station
—	—	898.6	591.3	61.7	95.2	67.9	82.5	Weir
—	—	47.0	—	—	—	—	47.0	Infiltration Gallery
—	—	100.4	—	—	—	—	100.4	Tube Well
—	—	1,604.9	1,604.9	—	—	—	—	Other Facilities
8,938.0	86.5	7,737.9	1,016.5	208.5	291.3	35.0	6,186.6	Tamyang-gun
—	—	7,088.3	812.7	208.5	62.2	35.0	5,969.9	Reservoir
—	—	14.7	—	—	14.7	—	—	Pumping Station Pumping & Drainage Station
—	—	—	—	—	—	—	—	Drainage Station
—	—	81.0	10.8	—	—	—	70.2	Weir
—	—	122.5	—	—	3.0	—	119.5	Infiltration Gallery
—	—	292.4	54.0	—	211.4	—	27.0	Tube Well
—	—	139.0	139.0	—	—	—	—	Other Facilities
6,692.0	75.6	5,062.7	3,064.2	317.8	—	102.0	1,578.7	Koksong-gun
—	—	2,705.0	2,411.0	71.2	—	52.1	170.7	Reservoir
—	—	884.1	—	221.3	—	49.9	612.9	Pumping Station Pumping & Drainage Station
—	—	—	—	—	—	—	—	Drainage Station
—	—	399.6	—	25.3	—	—	374.3	Weir
—	—	85.3	14.4	—	—	—	70.9	Infiltration Gallery
—	—	272.8	—	—	—	—	272.8	Tube Well
—	—	715.9	638.8	—	—	—	77.1	Other Facilities
4,326.0	84.7	3,665.0	1,539.3	66.1	3.4	46.3	2,009.9	Kurye-gun
—	—	2,558.8	913.8	51.7	3.4	—	1,589.9	Reservoir
—	—	245.3	46.0	—	—	46.3	153.0	Pumping Station Pumping & Drainage Station
—	—	—	—	—	—	—	—	Drainage Station
—	—	165.3	5.6	14.4	—	—	145.3	Weir
—	—	22.4	—	—	—	—	22.4	Infiltration Gallery
—	—	44.8	6.0	—	—	—	38.8	Tube Well
—	—	628.4	567.9	—	—	—	60.5	Other Facilities

답 면 적 현 황(계속)

by Irrigation Facilities(Cont'd)

Area : ha

시 군 관 할 시 설 Facilities Operated by Shi and Gun									Administrative Division
수 원 공 수 No. of Facilities				수 리 담 면 적 Irrigated Paddy Field Area				보 조 수 원 공 수혜 면 적 Irrigated by Supplementary Facilities	
계 Total	주 Main	보 조 Supplementary	부 속 Auxiliary	계 Total	구 역 내 On Project Area	구 역 외 Out of Project Area	기 타 Others		
533	467	63	3	6,365.5	6,046.3	—	339.2	312.6	Kohŭng-gun
230	230	—	—	4,903.2	4,903.2	—	—	—	Reservoir
10	3	4	3	229.0	229.0	—	—	92.2	Pumping Station
—	—	—	—	—	—	—	—	—	Pumping & Drainage Station
—	—	—	—	—	—	—	—	—	Drainage Station
44	36	8	—	240.7	240.7	—	—	67.3	Weir
66	39	27	—	198.4	198.4	—	—	81.1	Infiltration Gallery
183	159	24	—	475.0	475.0	—	—	72.0	Tube Well
—	—	—	—	339.2	—	—	339.2	—	Other Facilities
336	242	93	1	5,164.1	2,809.5	4.3	2,350.3	398.1	Posŏng-gun
103	103	—	—	1,994.1	1,989.8	4.3	—	—	Reservoir
15	5	9	1	101.0	101.0	—	—	125.7	Pumping Station
—	—	—	—	—	—	—	—	—	Pumping & Drainage Station
—	—	—	—	—	—	—	—	—	Drainage Station
49	23	26	—	371.6	371.6	—	—	121.6	Weir
2	2	—	—	23.6	23.6	—	—	—	Infiltration Gallery
167	109	58	—	323.5	323.5	—	—	150.8	Tube Well
—	—	—	—	2,350.3	—	—	2,350.3	—	Other Facilities
459	344	113	2	2,299.5	2,153.5	—	146.0	166.9	Hwasun-gun
120	118	2	—	1,145.6	1,145.6	—	—	11.6	Reservoir
3	2	—	1	42.0	42.0	—	—	—	Pumping Station
1	—	—	1	—	—	—	—	—	Pumping & Drainage Station
—	—	—	—	—	—	—	—	—	Drainage Station
158	72	86	—	360.0	360.0	—	—	57.9	Weir
32	9	23	—	154.9	154.9	—	—	84.4	Infiltration Gallery
145	143	2	—	451.0	451.0	—	—	13.0	Tube Well
—	—	—	—	146.0	—	—	146.0	—	Other Facilities
440	318	96	26	4,516.1	3,740.4	82.9	692.8	430.8	Changhŭng-gun
92	92	—	—	1,672.9	1,599.9	73.0	—	—	Reservoir
16	6	6	4	130.1	130.1	—	—	38.0	Pumping Station
—	—	—	—	—	—	—	—	—	Pumping & Drainage Station
—	—	—	—	—	—	—	—	—	Drainage Station
128	95	21	12	1,577.9	1,568.0	9.9	—	117.6	Weir
41	7	24	10	54.0	54.0	—	—	138.1	Infiltration Gallery
163	118	45	—	388.4	388.4	—	—	137.1	Tube Well
—	—	—	—	692.8	—	—	692.8	—	Other Facilities
320	295	7	18	3,889.0	3,679.0	10.0	—	48.9	Kangjin-gun
104	102	2	—	2,328.1	2,318.1	10.0	—	28.3	Reservoir
18	6	—	12	146.1	146.1	—	—	—	Pumping Station
—	—	—	—	—	—	—	—	—	Pumping & Drainage Station
—	—	—	—	—	—	—	—	—	Drainage Station
33	26	1	6	497.3	497.3	—	—	10.0	Weir
24	23	1	—	316.6	316.6	—	—	3.6	Infiltration Gallery
141	138	3	—	400.9	400.9	—	—	7.0	Tube Well
—	—	—	—	—	—	—	—	—	Other Facilities

답 면 적 현 황(계속)

by Irrigation Facilities(Cont'd)

Area : ha

답 면 적	수리답율 (%)	한 발 빈 도 별 관 개 년 적						Administrative Division
		Irrigated Area by Frequency of Drought						
Paddy Field Area	Percentage of Irrigated Paddy Field	계	평 년	3 년	5 년	7 년	10년이상	Irrigation Facilities
		Total	Normal Years	3 Years	5 Years	7 Years	Over 10Years	
14,582.0	71.4	10,417.7	3,340.4	768.4	1,101.9	948.6	4,258.4	Kohŭng-gun
-	-	8,855.5	3,038.5	744.4	876.9	658.4	3,537.3	Reservoir
-	-	308.9	10.0	10.0	-	-	288.9	Pumping Station
-	-	-	-	-	-	-	-	Pumping & Drainage Station
-	-	-	-	-	-	-	-	Drainage Station
-	-	240.7	83.6	-	76.0	46.2	34.9	Weir
-	-	198.4	109.3	14.0	13.5	37.3	24.3	Infiltration Gallery
-	-	475.0	99.0	-	3.0	-	373.0	Tube Well
-	-	339.2	-	-	132.5	206.7	-	Other Facilities
11,675.0	79.4	9,270.9	6,522.1	392.5	65.8	-	2,290.5	Posŏng-gun
-	-	6,100.9	3,874.9	391.2	65.8	-	1,769.0	Reservoir
-	-	101.0	35.0	-	-	-	66.0	Pumping Station
-	-	-	-	-	-	-	-	Pumping & Drainage Station
-	-	-	-	-	-	-	-	Drainage Station
-	-	371.6	232.7	1.3	-	-	137.6	Weir
-	-	23.6	9.6	-	-	-	14.0	Infiltration Gallery
-	-	323.5	19.6	-	-	-	303.9	Tube Well
-	-	2,350.3	2,350.3	-	-	-	-	Other Facilities
8,093.0	66.9	5,418.8	4,192.1	88.1	94.6	37.3	1,006.7	Hwasun-gun
-	-	4,264.9	3,748.0	60.6	44.6	37.3	374.4	Reservoir
-	-	42.0	-	-	-	-	42.0	Pumping Station
-	-	-	-	-	-	-	-	Pumping & Drainage Station
-	-	-	-	-	-	-	-	Drainage Station
-	-	360.0	273.1	18.5	2.0	-	66.4	Weir
-	-	154.9	-	-	-	-	154.9	Infiltration Gallery
-	-	451.0	27.0	9.0	48.0	-	367.0	Tube Well
-	-	146.0	144.0	-	-	-	2.0	Other Facilities
11,062.0	72.3	8,002.3	4,567.8	616.7	704.4	712.1	1,401.3	Changhŭng-gun
-	-	4,663.6	2,403.3	51.1	698.4	696.2	814.6	Reservoir
-	-	474.1	409.3	15.0	-	-	49.8	Pumping Station
-	-	-	-	-	-	-	-	Pumping & Drainage Station
-	-	-	-	-	-	-	-	Drainage Station
-	-	1,729.4	984.8	349.8	6.0	10.9	377.9	Weir
-	-	54.0	3.0	25.0	-	5.0	21.0	Infiltration Gallery
-	-	388.4	74.6	175.8	-	-	138.0	Tube Well
-	-	692.8	692.8	-	-	-	-	Other Facilities
11,104.0	71.1	7,899.5	2,789.7	1,320.0	1,040.8	103.7	2,645.3	Kangjin-gun
-	-	5,960.5	2,408.8	651.2	1,040.8	103.7	1,756.0	Reservoir
-	-	384.9	36.0	120.5	-	-	228.4	Pumping Station
-	-	-	-	-	-	-	-	Pumping & Drainage Station
-	-	-	-	-	-	-	-	Drainage Station
-	-	836.6	342.3	122.4	-	-	371.9	Weir
-	-	316.6	-	28.0	-	-	288.6	Infiltration Gallery
-	-	400.9	2.6	397.9	-	-	0.4	Tube Well
-	-	-	-	-	-	-	-	Other Facilities

4. 수 리 시 설 별 Paddy Field Area

면적 : 헤타아르

시군 및 시설별	합 계 Total								
	수 원 공 수 No. of Facilities				수 리 담 면 적 Irrigated Paddy Field Area				보조수원공 수해면적 Irrigated by Supple- mentary Facilities
	계 Total	주 Main	보 조 Supple- mentary	부 속 Auxiliary	계 Total	구 역 내 On Project Area	구 역 외 Out of Project Area	기 타 Others	
해 남 군	737	553	145	39	10,866.6	10,074.5	582.4	209.7	2,224.6
저 수 지	369	345	23	1	8,979.2	8,963.8	15.4	-	386.7
양 수 장	49	7	24	18	736.0	169.0	567.0	-	586.3
양 배 수 장	-	-	-	-	-	-	-	-	-
배 수 장	-	-	-	-	-	-	-	-	-
보	110	47	50	13	318.4	318.4	-	-	995.1
집 수 암 거	29	17	5	7	98.3	98.3	-	-	99.0
관 정	180	137	43	-	525.0	525.0	-	-	157.5
기 타 시 설	-	-	-	-	209.7	-	-	209.7	-
영 암 군	498	271	189	38	13,516.5	13,356.9	132.6	27.0	3,533.8
저 수 지	241	112	129	-	5,002.9	4,994.3	8.6	-	2,350.9
양 수 장	52	22	8	22	7,778.5	7,654.5	124.0	-	576.8
양 배 수 장	1	1	-	-	189.0	189.0	-	-	-
배 수 장	4	-	-	4	-	-	-	-	-
보	61	22	27	12	131.1	131.1	-	-	451.2
집 수 암 거	28	21	7	-	105.3	105.3	-	-	109.9
관 정	111	93	18	-	282.7	282.7	-	-	44.8
기 타 시 설	-	-	-	-	27.0	-	-	27.0	-
무 안 군	435	373	43	19	7,606.8	6,033.5	491.3	1,082.0	1,231.4
저 수 지	182	158	22	2	2,536.5	2,532.2	4.3	-	1,202.6
양 수 장	13	5	-	8	3,270.7	2,783.7	487.0	-	-
양 배 수 장	-	-	-	-	-	-	-	-	-
배 수 장	1	1	-	-	39.0	39.0	-	-	-
보	18	6	4	8	82.6	82.6	-	-	1.5
집 수 암 거	2	1	1	-	7.5	7.5	-	-	0.9
관 정	219	202	16	1	588.5	585.5	-	-	26.4
기 타 시 설	-	-	-	-	1,082.0	-	-	1,082.0	-
합 평 군	477	306	159	12	8,388.1	7,548.6	248.0	589.5	3,114.1
저 수 지	158	133	25	-	6,013.2	5,837.9	175.3	-	701.1
양 수 장	35	16	11	8	1,066.9	1,009.2	57.7	-	733.2
양 배 수 장	-	-	-	-	-	-	-	-	-
배 수 장	2	-	2	-	-	-	-	-	521.7
보	62	15	44	3	270.3	262.3	8.0	-	889.2
집 수 암 거	28	6	22	-	34.7	34.7	-	-	112.5
관 정	192	136	55	1	411.5	404.5	7.0	-	156.4
기 타 시 설	-	-	-	-	589.5	-	-	589.5	-

담 면 적 현 황(계속)

by Irrigation Facilities(Cont'd)

Area : ha

시 군 관 할 시 설 Facilities Operated by Shi and Gun									Administrative Division
수 원 공 수 No. of Facilities				수 리 담 면 적 Irrigated Paddy Field Area				보 조 수 원 공 수혜 면 적 Irrigated by Supplementary Facilities	
계 Total	주 Main	보 조 Supplementary	부 속 Auxiliary	계 Total	구 역 내 On Project Area	구 역 외 Out of Project Area	기 타 Others		
570	501	41	28	4,748.4	4,538.7	—	209.7	142.5	Haenam-gun
294	294	—	—	3,428.0	3,428.0	—	—	—	Reservoir
14	6	—	8	169.0	169.0	—	—	—	Pumping Station
—	—	—	—	—	—	—	—	—	Pumping & Drainage Station
—	—	—	—	—	—	—	—	—	Drainage Station
61	47	1	13	318.4	318.4	—	—	5.0	Weir
25	17	1	7	98.3	98.3	—	—	1.0	Infiltration Gallery
176	137	39	—	525.0	525.0	—	—	136.5	Tube Well
—	—	—	—	209.7	—	—	209.7	—	Other Facilities
248	241	7	—	1,462.9	1,435.9	—	27.0	85.3	Yong-am-gun
102	100	2	—	830.5	830.5	—	—	8.2	Reservoir
7	5	2	—	86.3	86.3	—	—	15.6	Pumping Station
—	—	—	—	—	—	—	—	—	Pumping & Drainage Station
—	—	—	—	—	—	—	—	—	Drainage Station
24	22	2	—	131.1	131.1	—	—	59.4	Weir
22	21	1	—	105.3	105.3	—	—	2.1	Infiltration Gallery
93	93	—	—	282.7	282.7	—	—	—	Tube Well
—	—	—	—	27.0	—	—	27.0	—	Other Facilities
366	343	21	2	3,661.5	2,575.2	4.3	1,082.0	28.8	Muan-gun
131	131	—	—	1,556.9	1,552.6	4.3	—	—	Reservoir
4	2	—	2	305.0	305.0	—	—	—	Pumping Station
—	—	—	—	—	—	—	—	—	Pumping & Drainage Station
1	1	—	—	39.0	39.0	—	—	—	Drainage Station
10	6	4	—	82.6	82.6	—	—	1.5	Weir
2	1	1	—	7.5	7.5	—	—	0.9	Infiltration Gallery
218	202	16	—	588.5	588.5	—	—	26.4	Tube Well
—	—	—	—	1,082.0	—	—	1,082.0	—	Other Facilities
399	293	99	7	3,772.8	2,952.3	231.0	589.5	342.1	Hamp'yong-gun
121	121	—	—	1,825.5	1,667.2	158.3	—	—	Reservoir
19	15	—	4	641.3	583.6	57.7	—	—	Pumping Station
—	—	—	—	—	—	—	—	—	Pumping & Drainage Station
—	—	—	—	—	—	—	—	—	Drainage Station
41	15	23	3	270.3	262.3	8.0	—	76.2	Weir
28	6	22	—	34.7	34.7	—	—	112.5	Infiltration Gallery
190	136	54	—	411.5	404.5	7.0	—	153.4	Tube Well
—	—	—	—	589.5	—	—	589.5	—	Other Facilities

답 면 적 현 황(계속)

by Irrigation Facilities(Cont'd)

Area : ha

답 면 적	수리답율 (%)	한 발 빈 도 별 관 개 면 적						Administrative Division
		Irrigated Area by Frequency of Drought						
Paddy Field Area	Percentage of Irrigated Paddy Field	계 Total	평 년 Normal Years	3 년 3 Years	5 년 5 Years	7 년 7 Years	10년이상 Over 10Years	Irrigation Facilities
26,916.0	40.3	10,866.6	3,692.5	4,316.9	849.9	99.1	1,908.2	Haenam-gun
-	-	8,979.2	3,246.4	3,910.0	566.9	99.1	1,156.8	Reservoir
-	-	736.0	60.0	109.0	-	-	567.0	Pumping Station
-	-	-	-	-	-	-	-	Pumping & Drainage Station
-	-	-	-	-	-	-	-	Drainage Station
-	-	318.4	68.8	79.7	40.0	-	129.9	Weir
-	-	98.3	39.6	7.2	-	-	51.5	Infiltration Gallery
-	-	525.0	68.0	211.0	243.0	-	3.0	Tube Well
-	-	209.7	209.7	-	-	-	-	Other Facilities
17,777.0	76.0	13,516.5	977.6	1,139.7	994.4	20.0	10,384.8	Yong-am-gun
-	-	5,002.9	848.3	1,051.3	658.1	7.0	2,438.2	Reservoir
-	-	7,778.5	5.0	-	61.3	-	7,712.2	Pumping Station
-	-	189.0	-	-	-	-	189.0	Pumping & Drainage Station
-	-	-	-	-	-	-	-	Drainage Station
-	-	131.1	59.6	44.2	15.0	5.6	6.7	Weir
-	-	105.3	36.5	44.2	14.0	7.4	3.2	Infiltration Gallery
-	-	282.7	1.2	-	246.0	-	35.5	Tube Well
-	-	27.0	27.0	-	-	-	-	Other Facilities
10,611.0	71.6	7,606.8	2,744.7	762.6	-	11.8	4,087.7	Muan-gun
-	-	2,536.5	1,530.1	179.2	-	11.8	815.4	Reservoir
-	-	3,270.7	652.3	-	-	-	2,618.4	Pumping Station
-	-	-	-	-	-	-	-	Pumping & Drainage Station
-	-	39.0	39.0	-	-	-	-	Drainage Station
-	-	82.6	21.3	1.4	-	-	59.9	Weir
-	-	7.5	-	-	-	-	7.5	Infiltration Gallery
-	-	588.5	2.0	-	-	-	586.5	Tube Well
-	-	1,082.0	500.0	582.0	-	-	-	Other Facilities
10,207.0	82.1	8,386.1	2,245.8	796.7	-	12.0	5,331.6	Hamp'yong-gun
-	-	6,013.2	1,639.7	154.5	-	12.0	4,207.0	Reservoir
-	-	1,066.9	67.6	382.2	-	-	617.1	Pumping Station
-	-	-	-	-	-	-	-	Pumping & Drainage Station
-	-	-	-	-	-	-	-	Drainage Station
-	-	270.3	-	178.0	-	-	92.3	Weir
-	-	34.7	-	30.0	-	-	4.7	Infiltration Gallery
-	-	411.5	-	1.0	-	-	410.5	Tube Well
-	-	589.5	538.5	51.0	-	-	-	Other Facilities

답 면 적 현 황(계속)

by Irrigation Facilities(Cont'd)

Area : ha

시 군 관 할 시 설 Facilities Operated by Shi and Gun									Administrative Division
수 원 공 수 No. of Facilities				수 리 답 면 적 Irrigated Paddy Field Area				보 조 수 원 공 수 해 면 적 Irrigated by Supplementary Facilities	
계 Total	주 Main	보 조 Supplementary	부 속 Auxiliary	계 Total	구 역 내 On Project Area	구 역 외 Out of Project Area	기 타 Others		
454	402	38	14	2,638.4	2,484.6	1.0	152.8	71.4	Yönggwang-gun
158	155	3	—	1,396.7	1,395.7	1.0	—	19.9	Reservoir
5	4	—	1	89.7	89.7	—	—	—	Pumping Station
—	—	—	—	—	—	—	—	—	Pumping & Drainage Station
1	1	—	—	100.0	100.0	—	—	—	Drainage Station
32	24	2	6	269.0	269.0	—	—	6.3	Weir
48	21	20	7	103.7	103.7	—	—	24.1	Infiltration Gallery
210	197	13	—	526.5	526.5	—	—	21.1	Tube Well
—	—	—	—	152.8	—	—	152.8	—	Other Facilities
223	212	11	—	2,508.4	1,917.2	—	591.2	54.3	Changsöng-gun
74	74	—	—	950.1	950.1	—	—	—	Reservoir
3	3	—	—	93.2	93.2	—	—	—	Pumping Station
—	—	—	—	—	—	—	—	—	Pumping & Drainage Station
—	—	—	—	—	—	—	—	—	Drainage Station
28	28	—	—	396.8	396.8	—	—	—	Weir
25	19	6	—	216.1	216.1	—	—	39.3	Infiltration Gallery
93	88	5	—	261.0	261.0	—	—	15.0	Tube Well
—	—	—	—	591.2	—	—	591.2	—	Other Facilities
126	110	16	—	802.3	788.3	14.0	—	55.4	Wando-gun
41	40	1	—	534.8	520.8	14.0	—	10.0	Reservoir
2	—	2	—	—	—	—	—	21.0	Pumping Station
—	—	—	—	—	—	—	—	—	Pumping & Drainage Station
—	—	—	—	—	—	—	—	—	Drainage Station
—	—	—	—	—	—	—	—	—	Weir
6	4	2	—	73.0	73.0	—	—	4.0	Infiltration Gallery
77	66	11	—	194.5	194.5	—	—	20.4	Tube Well
—	—	—	—	—	—	—	—	—	Other Facilities
197	196	1	—	1,634.0	1,586.3	47.7	—	5.0	Chindo-gun
97	97	—	—	1,302.6	1,254.9	47.7	—	—	Reservoir
5	4	1	—	85.0	85.0	—	—	5.0	Pumping Station
—	—	—	—	—	—	—	—	—	Pumping & Drainage Station
—	—	—	—	—	—	—	—	—	Drainage Station
1	1	—	—	1.9	1.9	—	—	—	Weir
—	—	—	—	—	—	—	—	—	Infiltration Gallery
94	94	—	—	244.5	244.5	—	—	—	Tube Well
—	—	—	—	—	—	—	—	—	Other Facilities

답 면 적 현 황(계속)
by Irrigation Facilities(Cont'd)

Area : ha

답 면 적	수리답율 (%)	한 발 빈 도 별 관 개 면 적						Administrative Division
		Irrigated Area by Frequency of Drought						
Paddy Field Area	Percentage of Irrigated Paddy Field	계 Total	평 년 Normal Years	3 년 3 Years	5 년 5 Years	7 년 7 Years	10년이상 Over 10Years	Irrigation Facilities
12,299.0	61.6	7,584.4	2,136.9	933.5	2,823.2	195.0	1,495.8	Yönggwang-gun
-	-	6,243.2	1,730.0	777.7	2,522.9	133.9	1,078.7	Reservoir
-	-	179.5	89.8	7.3	-	32.4	50.0	Pumping Station
-	-	-	-	-	-	-	-	Pumping & Drainage Station
-	-	100.0	100.0	-	-	-	-	Drainage Station
-	-	278.7	23.0	127.3	-	2.9	125.5	Weir
-	-	103.7	-	-	2.0	12.1	89.6	Infiltration Gallery
-	-	526.5	41.3	21.2	298.3	13.7	152.0	Tube Well
-	-	152.8	152.8	-	-	-	-	Other Facilities
8,701.0	87.0	7,574.9	684.2	1,130.1	204.0	-	5,556.6	Changsöng-gun
-	-	5,836.1	93.0	847.1	-	-	4,896.0	Reservoir
-	-	93.2	-	-	-	-	93.2	Pumping Station
-	-	-	-	-	-	-	-	Pumping & Drainage Station
-	-	-	-	-	-	-	-	Drainage Station
-	-	577.3	-	197.9	-	-	379.4	Weir
-	-	216.1	-	67.1	-	-	149.0	Infiltration Gallery
-	-	261.0	-	18.0	204.0	-	39.0	Tube Well
-	-	591.2	591.2	-	-	-	-	Other Facilities
3,612.0	31.3	1,133.2	-	614.1	107.0	29.0	383.1	Wando-gun
-	-	865.7	-	614.1	107.0	29.0	115.6	Reservoir
-	-	-	-	-	-	-	-	Pumping Station
-	-	-	-	-	-	-	-	Pumping & Drainage Station
-	-	-	-	-	-	-	-	Drainage Station
-	-	-	-	-	-	-	-	Weir
-	-	73.0	-	-	-	-	73.0	Infiltration Gallery
-	-	194.5	-	-	-	-	194.5	Tube Well
-	-	-	-	-	-	-	-	Other Facilities
7,059.0	68.8	4,856.7	1,488.5	1,222.9	192.2	90.1	1,863.0	Chindo-gun
-	-	4,525.3	1,468.5	1,157.9	192.2	90.1	1,616.6	Reservoir
-	-	85.0	20.0	65.0	-	-	-	Pumping Station
-	-	-	-	-	-	-	-	Pumping & Drainage Station
-	-	-	-	-	-	-	-	Drainage Station
-	-	1.9	-	-	-	-	1.9	Weir
-	-	-	-	-	-	-	-	Infiltration Gallery
-	-	244.5	-	-	-	-	244.5	Tube Well
-	-	-	-	-	-	-	-	Other Facilities

답 면 적 현 황(계속)

by Irrigation Facilities(Cont'd)

Area : ha

시 군 관 할 시 설 Facilities Operated by Shi and Gun									Administrative Division
수 원 공 수 No. of Facilities				수 리 담 면 적 Irrigated Paddy Field Area				보 조 수 원 공 수 해 면 적 Irrigated by Supplementary Facilities	
계 Total	주 Main	보 조 Supplementary	부 속 Auxiliary	계 Total	구 역 내 On Project Area	구 역 외 Out of Project Area	기 타 Others		
362	362	—	—	4,736.2	2,907.9	26.4	1,801.9	—	Shinan-gun
215	215	—	—	2,335.1	2,308.7	26.4	—	—	Reservoir
5	5	—	—	182.4	182.4	—	—	—	Pumping Station
—	—	—	—	—	—	—	—	—	Pumping & Drainage Station
—	—	—	—	—	—	—	—	—	Drainage Station
—	—	—	—	—	—	—	—	—	Weir
12	12	—	—	9.8	9.8	—	—	—	Infiltration Gallery
130	130	—	—	407.0	407.0	—	—	—	Tube Well
—	—	—	—	1,801.9	—	—	1,801.9	—	Other Facilities
12,719	7,328	5,250	143	70,514.4	66,791.4	899.2	2,823.8	19,816.3	Kyongsangbuk-do
5,032	3,664	1,367	1	31,747.9	31,317.5	430.4	—	4,905.4	Reservoir
905	450	382	73	7,226.6	7,134.7	91.9	—	3,285.9	Pumping Station
1	1	—	—	5.0	5.0	—	—	—	Pumping & Drainage Station
6	3	1	2	122.0	122.0	—	—	10.3	rainage Station
2,600	1,813	764	23	20,934.8	20,569.0	365.8	—	3,785.6	Weir
517	235	238	44	3,633.0	3,621.9	11.1	—	1,742.3	Infiltration Gallery
3,658	1,160	2,498	—	4,021.3	4,021.3	—	—	6,086.8	Tube Well
—	—	—	—	2,823.8	—	—	2,823.8	—	Other Facilities
795	420	342	33	4,257.1	4,188.2	65.9	3.0	1,408.1	P'ohang-shi
246	172	74	—	2,329.5	2,275.4	54.1	—	405.8	Reservoir
42	33	9	—	483.2	480.2	3.0	—	150.6	Pumping Station
—	—	—	—	—	—	—	—	—	Pumping & Drainage Station
—	—	—	—	—	—	—	—	—	Drainage Station
102	72	25	5	702.8	694.6	8.2	—	199.0	Weir
41	10	3	28	104.5	103.9	0.6	—	6.4	Infiltration Gallery
364	133	231	—	634.1	634.1	—	—	646.3	Tube Well
—	—	—	—	3.0	—	—	3.0	—	Other Facilities
889	452	428	9	7,694.4	7,694.4	—	—	2,171.3	Kyongju-shi
389	263	126	—	3,989.5	3,989.5	—	—	438.8	Reservoir
80	40	31	9	986.3	986.3	—	—	320.4	Pumping Station
—	—	—	—	—	—	—	—	—	Pumping & Drainage Station
—	—	—	—	—	—	—	—	—	Drainage Station
78	52	26	—	1,727.9	1,727.9	—	—	356.9	Weir
55	23	32	—	599.4	599.4	—	—	349.7	Infiltration Gallery
287	74	213	—	391.3	391.3	—	—	705.5	Tube Well
—	—	—	—	—	—	—	—	—	Other Facilities

답 면 적 현 황(계속)

by Irrigation Facilities(Cont'd)

Area : ha

답 면 적 Paddy Field Area	수리답율 (%) Percentage of Irrigated Paddy Field	한 발 빈 도 별 관 개 면 적 Irrigated Area by Frequency of Drought						Administrative Division Irrigation Facilities
		계 Total	평 년 Normal Years	3 년 3 Years	5 년 5 Years	7 년 7 Years	10년이상 Over 10Years	
10,654.0	53.9	5,747.6	2,193.4	2,252.2	28.0	—	1,274.0	Shinan-gun
—	—	3,072.6	391.5	2,217.9	28.0	—	435.2	Reservoir
—	—	453.3	—	31.3	—	—	422.0	Pumping Station
—	—	—	—	—	—	—	—	Pumping & Drainage Station
—	—	—	—	—	—	—	—	Drainage Station
—	—	—	—	—	—	—	—	Weir
—	—	9.8	—	—	—	—	9.8	Infiltration Gallery
—	—	410.0	—	3.0	—	—	407.0	Tube Well
—	—	1,801.9	1,801.9	—	—	—	—	Other Facilities
156,553.0	84.2	131,966.7	32,575.8	18,825.3	5,555.3	8,744.1	66,266.2	Kyongsangbuk-do
—	—	70,852.2	22,769.7	8,881.4	3,683.1	6,426.4	29,091.6	Reservoir
—	—	25,531.3	1,468.8	1,939.0	244.8	242.1	21,636.6	Pumping Station
—	—	5.0	—	—	—	—	5.0	Pumping & Drainage Station
—	—	251.5	53.0	—	19.0	—	179.5	Drainage Station
—	—	24,369.6	5,218.2	5,859.5	1,092.6	1,814.0	10,385.3	Weir
—	—	4,112.0	879.9	967.1	140.8	179.4	1,944.8	Infiltration Gallery
—	—	4,021.3	197.3	1,178.3	375.0	82.2	2,188.5	Tube Well
—	—	2,823.8	1,988.9	—	—	—	834.9	Other Facilities
10,274.0	84.2	8,652.0	2,334.7	904.0	744.5	6.3	4,632.5	P'ohang-shi
—	—	6,532.3	1,709.6	387.1	706.8	1.8	3,727.0	Reservoir
—	—	675.3	266.6	77.1	36.0	—	295.6	Pumping Station
—	—	—	—	—	—	—	—	Pumping & Drainage Station
—	—	—	—	—	—	—	—	Drainage Station
—	—	702.8	299.4	235.6	—	4.5	163.3	Weir
—	—	104.5	—	39.7	11.7	—	53.1	Infiltration Gallery
—	—	634.1	59.1	164.5	20.0	—	390.5	Tube Well
—	—	3.0	—	—	—	—	3.0	Other Facilities
16,976.0	91.2	15,492.9	2,734.7	2,199.1	232.1	2,449.8	7,877.2	Kyongju-shi
—	—	10,810.3	2,502.0	776.8	177.6	2,402.9	4,951.0	Reservoir
—	—	1,808.6	70.1	277.2	—	7.0	1,454.3	Pumping Station
—	—	—	—	—	—	—	—	Pumping & Drainage Station
—	—	—	—	—	—	—	—	Drainage Station
—	—	1,883.3	79.0	770.0	—	—	1,034.3	Weir
—	—	599.4	75.2	72.7	54.5	29.9	367.1	Infiltration Gallery
—	—	391.3	8.4	302.4	—	10.0	70.5	Tube Well
—	—	—	—	—	—	—	—	Other Facilities

4. 수 리 시 설 별 Paddy Field Area

면적 : 헥타아르

시군 및 시설별	합 계 Total								보조수원공 수혜면적 Irrigated by Supple- mentary Facilities
	수 원 공 수 No. of Facilities				수 리 담 면 적 Irrigated Paddy Field Area				
	계 Total	주 Main	보 조 Supple- mentary	부 속 Auxiliary	계 Total	구 역 내 On Project Area	구 역 외 Out of Project Area	기 타 Others	
김 천 시	1,012	478	520	18	7,712.4	7,627.9	84.5	--	2,264.8
저 수 지	268	228	40	--	2,873.2	2,847.4	25.8	--	172.0
양 수 장	60	28	22	10	516.0	513.5	2.5	--	366.7
양 배 수 장	--	--	--	--	--	--	--	--	--
배 수 장	2	--	--	2	--	--	--	--	--
보	291	172	115	4	3,379.6	3,323.4	56.2	--	650.2
집 수 암 거	49	25	24	--	797.6	797.6	--	--	441.5
관 정	342	23	319	--	146.0	146.0	--	--	634.4
기 타 시 설	--	--	--	--	--	--	--	--	--
안 동 시	508	256	235	17	6,704.3	5,544.3	99.6	1,060.4	1,403.8
저 수 지	187	104	83	--	2,450.9	2,448.6	2.3	--	554.7
양 수 장	98	47	41	10	2,050.6	1,955.8	94.8	--	400.6
양 배 수 장	--	--	--	--	--	--	--	--	--
배 수 장	4	--	--	4	--	--	--	--	--
보	96	38	58	--	938.3	935.8	2.5	--	292.0
집 수 암 거	3	2	1	--	6.7	6.7	--	--	6.1
관 정	120	65	52	3	197.4	197.4	--	--	150.4
기 타 시 설	--	--	--	--	1,060.4	--	--	1,060.4	--
구 미 시	625	430	145	50	7,573.9	7,490.0	83.9	--	1,399.9
저 수 지	226	205	17	4	3,633.0	3,599.7	33.3	--	107.4
양 수 장	125	50	40	35	2,741.3	2,708.2	33.1	--	654.3
양 배 수 장	1	--	1	--	--	--	--	--	91.3
배 수 장	8	1	1	6	50.0	50.0	--	--	57.0
보	14	5	5	4	193.4	175.9	17.5	--	71.3
집 수 암 거	69	45	23	1	537.5	537.5	--	--	239.1
관 정	182	124	58	--	418.7	418.7	--	--	179.5
기 타 시 설	--	--	--	--	--	--	--	--	--
영 주 시	567	384	190	13	4,634.8	3,861.5	--	773.3	392.9
저 수 지	64	61	2	1	1,308.3	1,308.3	--	--	8.0
양 수 장	35	29	2	4	521.8	521.8	--	--	17.0
양 배 수 장	--	--	--	--	--	--	--	--	--
배 수 장	--	--	--	--	--	--	--	--	--
보	117	98	12	7	1,335.4	1,335.4	--	--	93.3
집 수 암 거	35	20	15	--	216.1	216.1	--	--	35.8
관 정	316	156	159	1	479.9	479.9	--	--	238.8
기 타 시 설	--	--	--	--	773.3	--	--	773.3	--

답 면 적 현 황(계속)

by Irrigation Facilities(Cont'd)

Area : ha

시 군 관 할 시 설 Facilities Operated by Shi and Gun									Administrative Division
수 원 광 수 No. of Facilities				수 리 담 면 적 Irrigated Paddy Field Area				보 조 수 원 공 수 헤 면 적 Irrigated by Supplementary Facilities	
계 Total	주 Main	보 조 Supplementary	부 속 Auxiliary	계 Total	구 역 내 On Project Area	구 역 외 Out of Project Area	기 타 Others		
988	466	511	11	6,510.8	6,428.3	84.5	—	2,178.6	Kimch'ŏn-shi
260	220	40	—	1,938.6	1,912.8	25.8	—	172.0	Reservoir
55	27	19	9	439.0	436.5	2.5	—	318.5	Pumping Station
—	—	—	—	—	—	—	—	—	Pumping & Drainage Station
2	—	—	2	—	—	—	—	—	Drainage Station
286	172	114	—	3,379.6	3,323.4	56.2	—	614.2	Weir
47	24	23	—	607.6	607.6	—	—	439.5	Infiltration Gallery
338	23	315	—	146.0	146.0	—	—	634.4	Tube Well
—	—	—	—	—	—	—	—	—	Other Facilities
454	232	222	—	4,239.2	3,178.8	—	1,060.4	1,262.7	Andong-shi
172	96	76	—	1,750.6	1,750.6	—	—	446.6	Reservoir
70	35	35	—	442.4	442.4	—	—	367.6	Pumping Station
—	—	—	—	—	—	—	—	—	Pumping & Drainage Station
—	—	—	—	—	—	—	—	—	Drainage Station
92	34	58	—	781.7	781.7	—	—	292.0	Weir
3	2	1	—	6.7	6.7	—	—	6.1	Infiltration Gallery
117	65	52	—	197.4	197.4	—	—	150.4	Tube Well
—	—	—	—	1,060.4	—	—	1,060.4	—	Other Facilities
518	392	105	21	3,175.4	3,148.9	26.5	—	655.5	Kumi-shi
204	189	15	—	1,598.0	1,589.0	9.0	—	99.4	Reservoir
75	32	23	20	509.5	509.5	—	—	181.3	Pumping Station
—	—	—	—	—	—	—	—	—	Pumping & Drainage Station
1	1	—	—	50.0	50.0	—	—	—	Drainage Station
8	5	3	—	193.4	175.9	17.5	—	32.8	Weir
58	41	16	1	405.8	405.8	—	—	200.3	Infiltration Gallery
172	124	48	—	418.7	418.7	—	—	141.7	Tube Well
—	—	—	—	—	—	—	—	—	Other Facilities
498	329	164	5	2,744.7	1,971.4	—	773.3	287.2	Yŏngju-shi
60	57	2	1	345.1	345.1	—	—	8.0	Reservoir
19	14	1	4	114.0	114.0	—	—	7.0	Pumping Station
—	—	—	—	—	—	—	—	—	Pumping & Drainage Station
—	—	—	—	—	—	—	—	—	Drainage Station
88	82	6	—	816.3	816.3	—	—	33.2	Weir
26	20	6	—	216.1	216.1	—	—	14.8	Infiltration Gallery
305	156	149	—	479.9	479.9	—	—	224.2	Tube Well
—	—	—	—	773.3	—	—	773.3	—	Other Facilities

답 면 적 현 황(계속)

by Irrigation Facilities(Cont'd)

Area : ha

답 면 적 Paddy Field Area	수리답율 (%) Percentage of Irrigated Paddy Field	한 발 빈 도 별 관 개 면 적 Irrigated Area by Frequency of Drought						Administrative Division Irrigation Facilities
		계 Total	평 년 Normal Years	3 년 3 Years	5 년 5 Years	7 년 7 Years	10년이상 Over 10Years	
8,163.0	94.4	7,712.4	2,178.6	1,792.7	37.8	155.0	3,550.3	Kimch'ŏn-shi
-	-	2,873.2	1,349.5	248.9	22.0	145.0	1,107.8	Reservoir
-	-	516.0	7.8	85.5	-	-	422.7	Pumping Station
-	-	-	-	-	-	-	-	Pumping & Drainage Station
-	-	-	-	-	-	-	-	Drainage Station
-	-	3,379.6	613.7	1,120.4	6.8	10.0	1,628.7	Weir
-	-	797.6	203.7	327.5	-	-	266.4	Infiltration Gallery
-	-	146.0	1.9	10.4	9.0	-	124.7	Tube Well
-	-	-	-	-	-	-	-	Other Facilities
8,044.0	83.7	6,704.3	2,008.6	252.9	113.1	445.2	3,884.5	Andong-shi
-	-	2,450.9	922.8	234.1	113.1	445.2	735.7	Reservoir
-	-	2,050.6	-	18.8	-	-	2,031.8	Pumping Station
-	-	-	-	-	-	-	-	Pumping & Drainage Station
-	-	-	-	-	-	-	-	Drainage Station
-	-	938.3	19.4	-	-	-	918.9	Weir
-	-	6.7	-	-	-	-	6.7	Infiltration Gallery
-	-	197.4	6.0	-	-	-	191.4	Tube Well
-	-	1,060.4	1,060.4	-	-	-	-	Other Facilities
9,285.0	81.5	7,573.9	821.5	847.5	78.3	42.9	5,785.7	Kumi-shi
-	-	3,633.0	727.8	423.3	76.3	42.9	2,362.7	Reservoir
-	-	2,741.3	-	78.0	-	-	2,663.3	Pumping Station
-	-	-	-	-	-	-	-	Pumping & Drainage Station
-	-	50.0	-	-	-	-	50.0	Drainage Station
-	-	193.4	-	115.4	-	-	78.0	Weir
-	-	537.5	66.5	131.9	-	-	339.1	Infiltration Gallery
-	-	418.7	27.2	98.9	-	-	292.6	Tube Well
-	-	-	-	-	-	-	-	Other Facilities
6,505.0	71.2	4,634.8	1,234.1	1,103.9	364.0	38.5	1,894.3	Yŏngju-shi
-	-	1,308.3	358.2	35.9	353.5	-	560.7	Reservoir
-	-	521.8	-	-	-	-	521.8	Pumping Station
-	-	-	-	-	-	-	-	Pumping & Drainage Station
-	-	-	-	-	-	-	-	Drainage Station
-	-	1,335.4	178.9	877.0	10.5	38.5	230.5	Weir
-	-	216.1	20.3	15.0	-	-	180.8	Infiltration Gallery
-	-	479.9	3.4	176.0	-	-	300.5	Tube Well
-	-	773.3	673.3	-	-	-	100.0	Other Facilities

답 면 적 현 황(계속)

by Irrigation Facilities(Cont'd)

Area : ha

시 군 관 할 시 설 Facilities Operated by Shi and Gun									Administrative Division
수 원 공 수 No. of Facilities				수 리 담 면 적 Irrigated Paddy Field Area				보 조 수 원 공 수 해 면 적 Irrigated by Supplementary Facilities	
계 Total	주 Main	보 조 Supplementary	부 속 Auxiliary	계 Total	구 역 내 On Project Area	구 역 외 Out of Project Area	기 타 Others		
1,295	336	955	4	3,403.5	3,403.5	-	-	3,386.1	Yŏngch'ŏn-shi
947	304	643	-	2,741.3	2,741.3	-	-	1,814.9	Reservoir
31	5	23	3	63.9	63.9	-	-	282.5	Pumping Station
-	-	-	-	-	-	-	-	-	Pumping & Drainage Station
-	-	-	-	-	-	-	-	-	Drainage Station
80	27	53	-	598.3	598.3	-	-	599.8	Weir
1	-	-	1	-	-	-	-	-	Infiltration Gallery
236	-	236	-	-	-	-	-	688.9	Tube Well
-	-	-	-	-	-	-	-	-	Other Facilities
827	520	283	24	5,942.2	5,826.8	115.4	-	1,028.1	Sangju-shi
217	183	34	-	1,935.3	1,921.7	13.6	-	118.8	Reservoir
65	47	8	10	1,071.2	1,011.2	60.0	-	101.2	Pumping Station
-	-	-	-	-	-	-	-	-	Pumping & Drainage Station
-	-	-	-	-	-	-	-	-	Drainage Station
199	165	34	-	1,824.5	1,790.2	34.3	-	132.3	Weir
48	30	4	14	664.4	656.9	7.5	-	14.7	Infiltration Gallery
298	95	203	-	446.8	446.8	-	-	661.1	Tube Well
-	-	-	-	-	-	-	-	-	Other Facilities
311	273	37	1	3,085.0	2,987.0	98.0	-	228.5	Mun-gyŏng-shi
33	30	3	-	324.6	324.6	-	-	15.6	Reservoir
27	17	9	1	330.1	330.1	-	-	125.5	Pumping Station
-	-	-	-	-	-	-	-	-	Pumping & Drainage Station
-	-	-	-	-	-	-	-	-	Drainage Station
195	192	3	-	2,271.9	2,173.9	98.0	-	10.2	Weir
4	3	1	-	29.1	29.1	-	-	1.0	Infiltration Gallery
52	31	21	-	129.3	129.3	-	-	76.2	Tube Well
-	-	-	-	-	-	-	-	-	Other Facilities
459	290	168	1	722.3	722.3	-	-	300.5	Kyŏngsan-shi
292	267	25	-	586.5	586.5	-	-	35.7	Reservoir
20	-	19	1	-	-	-	-	36.1	Pumping Station
-	-	-	-	-	-	-	-	-	Pumping & Drainage Station
-	-	-	-	-	-	-	-	-	Drainage Station
27	21	6	-	132.0	132.0	-	-	3.7	Weir
10	1	9	-	1.8	1.8	-	-	12.1	Infiltration Gallery
110	1	109	-	2.0	2.0	-	-	212.9	Tube Well
-	-	-	-	-	-	-	-	-	Other Facilities

답 면 적 현 황(계속)

by Irrigation Facilities(Cont'd)

Area : ha

답 면 적 Paddy Field Area	수리답율 (%) Percentage of Irrigated Paddy Field	한 발 빈 도 변 관 개 면 적 Irrigated Area by Frequency of Drought						Administrative Division Irrigation Facilities
		계 Total	평 년 Normal Years	3 년 3 Years	5 년 5 Years	7 년 7 Years	10년이상 Over 10Years	
5,816.0	93.0	5,413.7	20.0	2,438.3	322.4	159.0	2,474.0	Yöngch'ön-shi
-	-	4,326.6	20.0	1,886.4	322.4	159.0	1,938.8	Reservoir
-	-	282.8	-	-	-	-	282.8	Pumping Station
-	-	-	-	-	-	-	-	Pumping & Drainage Station
-	-	-	-	-	-	-	-	Drainage Station
-	-	804.3	-	551.9	-	-	252.4	Weir
-	-	-	-	-	-	-	-	Infiltration Gallery
-	-	-	-	-	-	-	-	Tube Well
-	-	-	-	-	-	-	-	Other Facilities
17,730.0	70.5	12,513.2	2,333.8	862.9	1,196.3	2,308.6	5,811.6	Sangju-shi
-	-	6,189.7	1,715.5	501.9	248.2	1,827.0	1,897.1	Reservoir
-	-	3,195.0	338.2	151.0	4.8	118.8	2,582.2	Pumping Station
-	-	-	-	-	-	-	-	Pumping & Drainage Station
-	-	-	-	-	-	-	-	Drainage Station
-	-	1,955.7	238.1	188.0	649.9	170.3	709.4	Weir
-	-	726.0	24.0	7.0	40.0	120.3	534.7	Infiltration Gallery
-	-	446.8	18.0	15.0	253.4	72.2	88.2	Tube Well
-	-	-	-	-	-	-	-	Other Facilities
6,734.0	84.2	5,672.0	621.2	137.7	195.1	1,340.2	3,377.8	Mun-gyöng-shi
-	-	1,774.2	405.0	-	-	42.4	1,326.8	Reservoir
-	-	740.1	-	-	-	-	740.1	Pumping Station
-	-	-	-	-	-	-	-	Pumping & Drainage Station
-	-	-	-	-	-	-	-	Drainage Station
-	-	2,999.3	216.2	137.7	195.1	1,272.2	1,178.1	Weir
-	-	29.1	-	-	-	25.6	3.5	Infiltration Gallery
-	-	129.3	-	-	-	-	129.3	Tube Well
-	-	-	-	-	-	-	-	Other Facilities
2,203.0	94.7	2,088.3	577.1	83.0	180.2	274.5	973.5	Kyöngsan-shi
-	-	1,847.8	450.6	83.0	180.2	274.5	859.5	Reservoir
-	-	44.6	-	-	-	-	44.6	Pumping Station
-	-	-	-	-	-	-	-	Pumping & Drainage Station
-	-	-	-	-	-	-	-	Drainage Station
-	-	192.1	124.5	-	-	-	67.6	Weir
-	-	1.8	-	-	-	-	1.8	Infiltration Gallery
-	-	2.0	2.0	-	-	-	-	Tube Well
-	-	-	-	-	-	-	-	Other Facilities

답 면 적 현 황(계속)

by Irrigation Facilities(Cont'd)

Area : ha

시 군 관 할 시 설 Facilities Operated by Shi and Gun									Administrative Division
수 원 공 수 No. of Facilities				수 리 답 면 적 Irrigated Paddy Field Area				보 조 수 원 공 수 제 면 적 Irrigated by Supplementary Facilities	
계 Total	주 Main	보 조 Supplementary	부 속 Auxiliary	계 Total	구 역 내 On Project Area	구 역 외 Out of Project Area	기 타 Others		
780	391	384	5	2,947.6	2,947.6	-	-	962.3	Kunwi-gun
362	259	103	-	1,721.7	1,721.7	-	-	233.2	Reservoir
72	28	39	5	315.5	315.5	-	-	235.6	Pumping Station
-	-	-	-	-	-	-	-	-	Pumping & Drainage Station
-	-	-	-	-	-	-	-	-	Drainage Station
153	98	55	-	876.4	876.4	-	-	203.3	Weir
18	1	17	-	17.0	17.0	-	-	30.3	Infiltration Gallery
175	5	170	-	17.0	17.0	-	-	259.9	Tube Well
-	-	-	-	-	-	-	-	-	Other Facilities
1,074	732	342	-	6,021.8	6,021.6	-	-	1,436.9	Üisöng-gun
642	579	63	-	4,329.5	4,329.5	-	-	281.0	Reservoir
99	52	47	-	823.6	823.6	-	-	396.3	Pumping Station
-	-	-	-	-	-	-	-	-	Pumping & Drainage Station
1	1	-	-	53.0	53.0	-	-	-	Drainage Station
113	77	36	-	744.5	744.5	-	-	94.4	Weir
9	1	8	-	5.0	5.0	-	-	14.8	Infiltration Gallery
210	22	188	-	66.0	66.0	-	-	650.4	Tube Well
-	-	-	-	-	-	-	-	-	Other Facilities
573	379	193	1	1,036.0	1,036.0	-	-	230.1	Ch'öngsong-gun
149	143	6	-	517.6	517.6	-	-	19.8	Reservoir
20	6	13	1	19.2	19.2	-	-	40.7	Pumping Station
-	-	-	-	-	-	-	-	-	Pumping & Drainage Station
-	-	-	-	-	-	-	-	-	Drainage Station
350	211	139	-	436.5	436.5	-	-	109.0	Weir
9	9	-	-	25.8	25.8	-	-	-	Infiltration Gallery
45	10	35	-	36.9	36.9	-	-	60.6	Tube Well
-	-	-	-	-	-	-	-	-	Other Facilities
300	250	49	1	928.1	926.1	2.0	-	107.4	Yöng-yang-gun
74	65	9	-	242.6	242.6	-	-	14.7	Reservoir
15	12	3	-	82.6	82.6	-	-	8.6	Pumping Station
-	-	-	-	-	-	-	-	-	Pumping & Drainage Station
-	-	-	-	-	-	-	-	-	Drainage Station
187	170	16	1	595.7	593.7	2.0	-	42.9	Weir
3	3	-	-	7.2	7.2	-	-	-	Infiltration Gallery
21	-	21	-	-	-	-	-	41.2	Tube Well
-	-	-	-	-	-	-	-	-	Other Facilities

답 면 적 현 황(계속)
by Irrigation Facilities(Cont'd)

Area : ha

답 면 적 Paddy Field Area	수리답율 (%) Percentage of Irrigated Paddy Field	한 발 빈 도 별 관 개 면 적 Irrigated Area by Frequency of Drought						Administrative Division Irrigation Facilities
		계 Total	평 년 Normal Years	3 년 3 Years	5 년 5 Years	7 년 7 Years	10년이상 Over 10Years	
3,426.0	96.3	3,301.3	2,256.3	271.2	136.0	256.7	381.1	Kunwi-gun
-	-	2,075.4	1,367.1	220.0	105.5	193.7	189.1	Reservoir
-	-	315.5	251.0	13.0	-	-	51.5	Pumping Station
-	-	-	-	-	-	-	-	Pumping & Drainage Station
-	-	-	-	-	-	-	-	Drainage Station
-	-	876.4	621.2	27.2	30.5	63.0	134.5	Weir
-	-	17.0	17.0	-	-	-	-	Infiltration Gallery
-	-	17.0	-	11.0	-	-	6.0	Tube Well
-	-	-	-	-	-	-	-	Other Facilities
12,057.0	97.3	11,733.3	4,722.2	674.6	307.2	155.0	5,874.3	Üisöng-gun
-	-	6,410.4	4,409.0	326.1	278.4	155.0	1,241.9	Reservoir
-	-	4,454.4	219.0	220.5	-	-	4,014.9	Pumping Station
-	-	-	-	-	-	-	-	Pumping & Drainage Station
-	-	53.0	53.0	-	-	-	-	Drainage Station
-	-	744.5	41.2	123.0	10.8	-	569.5	Weir
-	-	5.0	-	5.0	-	-	-	Infiltration Gallery
-	-	66.0	-	-	18.0	-	48.0	Tube Well
-	-	-	-	-	-	-	-	Other Facilities
2,024.0	98.3	1,990.9	630.4	192.8	120.6	74.9	972.2	Ch'öngsong-gun
-	-	1,301.5	483.5	47.0	68.7	48.1	654.2	Reservoir
-	-	184.9	-	10.2	27.7	-	147.0	Pumping Station
-	-	-	-	-	-	-	-	Pumping & Drainage Station
-	-	-	-	-	-	-	-	Drainage Station
-	-	441.8	146.9	114.4	24.2	26.8	129.5	Weir
-	-	25.8	-	21.2	-	-	4.6	Infiltration Gallery
-	-	36.9	-	-	-	-	36.9	Tube Well
-	-	-	-	-	-	-	-	Other Facilities
1,674.0	88.8	1,487.5	494.6	232.6	134.2	251.1	375.0	Yöng-yang-gun
-	-	626.3	318.2	3.8	52.9	169.9	81.5	Reservoir
-	-	223.4	23.7	26.2	32.0	75.7	65.8	Pumping Station
-	-	-	-	-	-	-	-	Pumping & Drainage Station
-	-	-	-	-	-	-	-	Drainage Station
-	-	630.6	152.7	197.1	49.3	5.5	226.0	Weir
-	-	7.2	-	5.5	-	-	1.7	Infiltration Gallery
-	-	-	-	-	-	-	-	Tube Well
-	-	-	-	-	-	-	-	Other Facilities

답 면 적 현 황(계속)

by Irrigation Facilities(Cont'd)

Area : ha

시 군 관 할 시 설 Facilities Operated by Shi and Gun									Administrative Division
수 원 공 수 No. of Facilities				수 리 답 면 적 Irrigated Paddy Field Area				보 조 수 원 공 수 해 면 적 Irrigated by Supplementary Facilities	
계 Total	주 Main	보 조 Supplementary	부 속 Auxiliary	계 Total	구 역 내 On Project Area	구 역 외 Out of Project Area	기 타 Others		
376	235	139	2	1,451.2	1,451.2	-	-	319.2	Yöngdök-gun
105	102	3	-	555.5	555.5	-	-	9.5	Reservoir
21	7	13	1	80.9	80.9	-	-	87.3	Pumping Station
-	-	-	-	-	-	-	-	-	Pumping & Drainage Station
-	-	-	-	-	-	-	-	-	Drainage Station
123	93	29	1	644.7	644.7	-	-	88.4	Weir
14	11	3	-	125.9	125.9	-	-	10.2	Infiltration Gallery
113	22	91	-	44.2	44.2	-	-	123.8	Tube Well
-	-	-	-	-	-	-	-	-	Other Facilities
675	393	271	11	3,725.7	3,481.7	284.0	-	885.9	Ch'öngdo-gun
269	239	30	-	1,827.3	1,626.4	200.9	-	92.7	Reservoir
57	9	43	5	97.0	85.1	11.9	-	226.3	Pumping Station
-	-	-	-	-	-	-	-	-	Pumping & Drainage Station
-	-	-	-	-	-	-	-	-	Drainage Station
171	131	34	6	1,764.6	1,713.4	51.2	-	94.6	Weir
59	4	55	-	13.8	13.8	-	-	182.6	Infiltration Gallery
119	10	109	-	23.0	23.0	-	-	289.7	Tube Well
-	-	-	-	-	-	-	-	-	Other Facilities
292	152	138	4	1,493.2	1,435.0	58.3	-	396.0	Koryöng-gun
136	120	16	-	981.3	946.3	35.0	-	39.9	Reservoir
33	16	13	4	242.2	227.7	14.5	-	122.9	Pumping Station
-	-	-	-	-	-	-	-	-	Pumping & Drainage Station
1	-	1	-	-	-	-	-	10.3	Drainage Station
49	14	35	-	251.4	242.6	8.8	-	100.9	Weir
6	2	4	-	18.4	18.4	-	-	13.6	Infiltration Gallery
67	-	67	-	-	-	-	-	108.4	Tube Well
-	-	-	-	-	-	-	-	-	Other Facilities
430	322	108	-	3,619.6	3,543.5	78.1	-	571.2	Söngju-gun
183	168	15	-	1,688.9	1,616.5	72.4	-	93.4	Reservoir
25	13	12	-	271.8	271.8	-	-	102.0	Pumping Station
-	-	-	-	-	-	-	-	-	Pumping & Drainage Station
-	-	-	-	-	-	-	-	-	Drainage Station
47	37	10	-	927.8	924.1	3.7	-	110.5	Weir
40	27	13	-	519.5	519.5	-	-	137.7	Infiltration Gallery
135	77	58	-	211.6	211.6	-	-	127.6	Tube Well
-	-	-	-	-	-	-	-	-	Other Facilities

답 면 적 현 황(계속)

by Irrigation Facilities(Cont'd)

Area : ha

답 면 적 Paddy Field Area	수리답율 (%) Percentage of Irrigated Paddy Field	한 발 빈 도 별 관 개 면 적 Irrigated Area by Frequency of Drought						Administrative Division Irrigation Facilities
		계 Total	평 년 Normal Years	3 년 3 Years	5 년 5 Years	7 년 7 Years	10년이상 Over 10Years	
3,568.0	96.7	3,453.2	894.1	1,539.9	97.7	188.6	732.9	Yöngdök-gun
-	-	2,508.3	434.4	1,307.8	61.6	185.0	519.5	Reservoir
-	-	80.9	-	13.9	-	-	67.0	Pumping Station
-	-	-	-	-	-	-	-	Pumping & Drainage Station
-	-	-	-	-	-	-	-	Drainage Station
-	-	693.9	438.9	108.6	-	-	146.4	Weir
-	-	125.9	20.8	66.9	34.6	3.6	-	Infiltration Gallery
-	-	44.2	-	42.7	1.5	-	-	Tube Well
-	-	-	-	-	-	-	-	Other Facilities
4,663.0	99.2	4,627.4	2,902.4	354.8	73.4	27.0	1,269.8	Ch'öngdo-gun
-	-	2,631.8	1,887.5	255.6	73.4	27.0	388.3	Reservoir
-	-	97.0	42.9	-	-	-	54.1	Pumping Station
-	-	-	-	-	-	-	-	Pumping & Drainage Station
-	-	-	-	-	-	-	-	Drainage Station
-	-	1,861.8	972.0	99.2	-	-	790.6	Weir
-	-	13.8	-	-	-	-	13.8	Infiltration Gallery
-	-	23.0	-	-	-	-	23.0	Tube Well
-	-	-	-	-	-	-	-	Other Facilities
5,076.0	97.3	4,943.8	1,560.7	378.6	253.4	313.4	2,437.7	Koryöng-gun
-	-	1,953.8	1,102.9	40.7	11.1	78.2	720.9	Reservoir
-	-	1,981.6	43.0	207.5	144.3	40.6	1,546.2	Pumping Station
-	-	-	-	-	-	-	-	Pumping & Drainage Station
-	-	129.5	-	-	-	-	129.5	Drainage Station
-	-	860.5	401.4	125.4	98.0	194.6	41.1	Weir
-	-	18.4	13.4	5.0	-	-	-	Infiltration Gallery
-	-	-	-	-	-	-	-	Tube Well
-	-	-	-	-	-	-	-	Other Facilities
8,534.0	82.2	7,021.4	2,395.7	1,674.7	130.7	-	2,820.3	Söngju-gun
-	-	4,528.7	1,397.4	462.9	130.7	-	2,538.0	Reservoir
-	-	833.8	138.5	652.0	-	-	43.3	Pumping Station
-	-	-	-	-	-	-	-	Pumping & Drainage Station
-	-	-	-	-	-	-	-	Drainage Station
-	-	927.8	451.3	407.5	-	-	69.0	Weir
-	-	519.5	375.7	127.8	-	-	16.0	Infiltration Gallery
-	-	211.6	32.8	24.8	-	-	154.0	Tube Well
-	-	-	-	-	-	-	-	Other Facilities

담 면 적 현 황(계속)

by Irrigation Facilities(Cont'd)

Area : ha

시 군 관 할 시 설 Facilities Operated by Shi and Gun									Administrative Division
수 원 공 수 No. of Facilities				수 리 담 면 적 Irrigated Paddy Field Area				보 조 수 원 공 수 해 면 적 Irrigated by Supplementary Facilities	
계 Total	주 Main	보 조 Supplementary	부 속 Auxiliary	계 Total	구 역 내 On Project Area	구 역 외 Out of Project Area	기 타 Others		
308	231	67	10	1,890.0	1,890.0	-	-	243.8	Ch'ilgok-gun
156	140	16	-	1,315.5	1,315.5	-	-	87.2	Reservoir
11	8	3	-	144.0	144.0	-	-	24.0	Pumping Station
-	-	-	-	-	-	-	-	-	Pumping & Drainage Station
-	-	-	-	-	-	-	-	-	Drainage Station
47	22	15	10	187.7	187.7	-	-	56.0	Weir
17	6	11	-	57.0	57.0	-	-	45.0	Infiltration Gallery
77	55	22	-	185.8	185.8	-	-	31.6	Tube Well
-	-	-	-	-	-	-	-	-	Other Facilities
384	231	153	-	3,083.1	2,407.5	84.5	591.1	1,336.4	Yech'on-gun
83	19	64	-	670.7	666.2	4.5	-	463.9	Reservoir
33	21	12	-	382.3	382.3	-	-	108.0	Pumping Station
1	1	-	-	5.0	5.0	-	-	-	Pumping & Drainage Station
1	1	-	-	19.0	19.0	-	-	-	Drainage Station
60	10	50	-	922.8	845.8	77.0	-	516.9	Weir
32	5	27	-	106.9	103.9	3.0	-	247.6	Infiltration Gallery
174	174	-	-	385.3	385.3	-	-	-	Tube Well
-	-	-	-	591.1	-	-	591.1	-	Other Facilities
192	159	33	-	1,495.0	1,075.0	24.0	396.0	26.7	Ponghwa-gun
38	37	1	-	270.5	255.4	15.1	-	0.6	Reservoir
7	6	1	-	96.7	96.7	-	-	4.0	Pumping Station
-	-	-	-	-	-	-	-	-	Pumping & Drainage Station
-	-	-	-	-	-	-	-	-	Drainage Station
74	73	1	-	622.2	613.3	8.9	-	7.0	Weir
7	4	3	-	5.7	5.7	-	-	2.7	Infiltration Gallery
66	39	27	-	103.9	103.9	-	-	12.4	Tube Well
-	-	-	-	396.0	-	-	396.0	-	Other Facilities
301	141	160	-	1,048.6	1,048.6	-	-	393.8	Ulchin-gun
15	12	3	-	87.8	87.8	-	-	13.9	Reservoir
28	22	6	-	231.2	231.2	-	-	39.5	Pumping Station
-	-	-	-	-	-	-	-	-	Pumping & Drainage Station
-	-	-	-	-	-	-	-	-	Drainage Station
71	55	16	-	532.1	532.1	-	-	87.6	Weir
10	8	2	-	95.4	95.4	-	-	13.2	Infiltration Gallery
177	44	133	-	102.1	102.1	-	-	239.6	Tube Well
-	-	-	-	-	-	-	-	-	Other Facilities

답 면 적 현 황(계속)

by Irrigation Facilities(Cont'd)

Area : ha

답 면 적 Paddy Field Area	수리답율 (%) Percentage of Irrigated Paddy Field	한 발 빈 도 별 관 개 면 적 Irrigated Area by Frequency of Drought						Administrative Division Irrigation Facilities
		계 Total	평 년 Normal Years	3 년 3 Years	5 년 5 Years	7 년 7 Years	10년이상 Over 10Years	
4,466.0	90.2	4,030.4	1,173.8	1,306.3	285.1	11.0	1,254.4	Ch'ilgok-gun
-	-	2,782.2	928.6	1,094.9	285.1	5.0	468.6	Reservoir
-	-	759.7	68.0	78.1	-	-	613.6	Pumping Station
-	-	-	-	-	-	-	-	Pumping & Drainage Station
-	-	-	-	-	-	-	-	Drainage Station
-	-	187.7	122.0	-	-	6.0	59.7	Weir
-	-	115.0	46.0	69.0	-	-	-	Infiltration Gallery
-	-	185.8	9.0	64.3	-	-	112.5	Tube Well
-	-	-	-	-	-	-	-	Other Facilities
11,670.0	78.0	9,112.0	89.0	1,113.1	389.0	223.8	7,297.1	Yech'on-gun
-	-	3,416.8	40.3	545.5	370.0	223.8	2,237.2	Reservoir
-	-	3,665.1	-	-	-	-	3,665.1	Pumping Station
-	-	5.0	-	-	-	-	5.0	Pumping & Drainage Station
-	-	19.0	-	-	19.0	-	-	Drainage Station
-	-	922.8	-	321.0	-	-	601.8	Weir
-	-	106.9	-	65.2	-	-	41.7	Infiltration Gallery
-	-	385.3	23.5	181.4	-	-	180.4	Tube Well
-	-	591.1	25.2	-	-	-	565.9	Other Facilities
3,917.0	44.0	1,725.5	404.9	282.8	81.1	22.8	934.1	Ponghwa-gun
-	-	501.0	172.9	-	45.6	-	282.5	Reservoir
-	-	96.7	-	30.0	-	-	66.7	Pumping Station
-	-	-	-	-	-	-	-	Pumping & Drainage Station
-	-	-	-	-	-	-	-	Drainage Station
-	-	622.2	-	167.9	14.5	22.6	417.2	Weir
-	-	5.7	-	4.0	-	-	1.7	Infiltration Gallery
-	-	103.9	2.0	80.9	21.0	-	-	Tube Well
-	-	396.0	230.0	-	-	-	166.0	Other Facilities
3,788.0	54.9	2,082.5	189.6	181.9	55.1	-	1,655.9	Ulchin-gun
-	-	369.7	66.9	-	-	-	302.8	Reservoir
-	-	262.2	-	-	-	-	262.2	Pumping Station
-	-	-	-	-	-	-	-	Pumping & Drainage Station
-	-	-	-	-	-	-	-	Drainage Station
-	-	1,215.4	101.4	172.2	3.0	-	938.8	Weir
-	-	133.1	17.3	3.7	-	-	112.1	Infiltration Gallery
-	-	102.1	4.0	6.0	52.1	-	40.0	Tube Well
-	-	-	-	-	-	-	-	Other Facilities

4. 수 리 시 설 별 Paddy Field Area

단위: 헥타아르

시군 및 시설별	합 계 Total								
	수 원 공 수 No. of Facilities				수 리 담 면 적 Irrigated Paddy Field Area				보조수원공 수혜면적 Irrigated by Supple- mentary Facilities
	계 Total	주 Main	보 조 Supple- mentary	부 속 Auxiliary	계 Total	구 역 내 On Project Area	구 역 외 Out of Project Area	기 타 Others	
경 상 남 도	10,450	6,542	2,976	932	99,853.7	96,978.2	1,281.2	1,594.3	26,624.0
저 수 지	3,293	2,925	320	48	52,430.9	51,628.9	802.0	-	4,111.3
양 수 장	776	356	257	163	16,117.6	16,028.6	89.0	-	3,808.7
양 배 수 장	83	57	19	7	9,258.3	9,180.9	77.4	-	3,554.1
배 수 장	165	23	50	92	853.4	853.4	-	-	5,438.0
보	2,607	1,261	844	502	13,207.0	12,949.2	257.8	-	5,020.8
집 수 압 거	889	299	485	105	1,796.6	1,744.4	52.2	-	2,088.0
관 정	2,637	1,621	1,001	15	4,595.6	4,592.8	2.8	-	2,603.1
기 타 시 설	-	-	-	-	1,594.3	-	-	1,594.3	-
청 원 시	239	137	77	25	3,990.1	3,990.1	-	-	2,179.6
저 수 지	67	63	1	3	1,700.3	1,700.3	-	-	8.0
양 수 장	33	23	7	3	1,138.0	1,138.0	-	-	343.7
양 배 수 장	8	3	5	-	597.6	597.6	-	-	642.7
배 수 장	16	2	2	12	245.7	245.7	-	-	926.5
보	41	8	27	6	37.7	37.7	-	-	114.1
집 수 압 거	17	2	15	-	162.8	162.8	-	-	84.6
관 정	57	36	20	1	108.0	108.0	-	-	60.0
기 타 시 설	-	-	-	-	-	-	-	-	-
마 산 시	399	170	151	78	2,147.8	1,852.0	-	295.8	531.5
저 수 지	85	80	5	-	1,390.8	1,390.8	-	-	44.0
양 수 장	4	-	4	-	-	-	-	-	46.0
양 배 수 장	-	-	-	-	-	-	-	-	-
배 수 장	-	-	-	-	-	-	-	-	-
보	180	29	90	61	235.1	235.1	-	-	259.7
집 수 압 거	22	6	11	5	76.7	76.7	-	-	65.6
관 정	108	55	41	12	149.4	149.4	-	-	116.2
기 타 시 설	-	-	-	-	295.8	-	-	295.8	-
진 주 시	563	457	63	43	7,300.3	7,073.4	92.3	134.6	1,171.9
저 수 지	269	266	3	-	3,893.7	3,829.2	64.5	-	114.6
양 수 장	97	42	50	5	1,854.4	1,854.4	-	-	737.9
양 배 수 장	3	2	1	-	246.1	246.1	-	-	277.9
배 수 장	13	-	1	12	-	-	-	-	-
보	36	20	2	14	774.2	748.5	25.7	-	23.0
집 수 압 거	22	10	-	12	46.3	44.2	2.1	-	-
관 정	123	117	6	-	351.0	351.0	-	-	18.5
기 타 시 설	-	-	-	-	134.6	-	-	134.6	-

답 면 적 현 황(계속)

by Irrigation Facilities(Cont'd)

Area : ha

시 군 관 할 시 설 Facilities Operated by Shi and Gun									Administrative Division
수 원 공 수 No. of Facilities				수 리 담 면 적 Irrigated Paddy Field Area				보 조 수 원 공 수 해 면 적 Irrigated by Supplementary Facilities	
계 Total	주 Main	보 조 Supple-mentary	부 속 Auxiliary	계 Total	구 역 내 On Project Area	구 역 외 Out of Project Area	기 타 Others		
8,526	6,080	2,281	165	44,889.2	42,215.7	1,079.2	1,594.3	8,213.4	Kyongsangnam-do
2,773	2,652	115	6	22,454.0	21,723.8	730.2	--	536.4	Reservoir
452	256	142	54	2,628.2	2,592.0	36.2	--	1,141.2	Pumping Station
20	18	2	--	289.6	289.6	--	--	11.7	Pumping & Drainage Station
16	13	1	2	430.5	430.5	--	--	11.0	Drainage Station
1,965	1,240	691	34	11,421.4	11,163.6	257.8	--	2,727.5	Weir
778	295	415	68	1,539.8	1,487.6	52.2	--	1,501.9	Infiltration Gallery
2,522	1,606	915	1	4,531.4	4,528.6	2.8	--	2,283.7	Tube Well
--	--	--	--	1,594.3	--	--	1,594.3	--	Other Facilities
180	118	62	--	480.9	480.9	--	--	241.7	Ch'ang-won-shi
57	56	1	--	243.3	243.3	--	--	8.0	Reservoir
19	17	2	--	85.9	85.9	--	--	10.3	Pumping Station
1	--	1	--	--	--	--	--	0.7	Pumping & Drainage Station
--	--	--	--	--	--	--	--	--	Drainage Station
35	8	27	--	37.7	37.7	--	--	114.1	Weir
13	1	12	--	6.0	6.0	--	--	51.6	Infiltration Gallery
55	36	19	--	108.0	108.0	--	--	57.0	Tube Well
--	--	--	--	--	--	--	--	--	Other Facilities
286	163	123	--	1,361.6	1,065.8	--	295.8	298.3	Masan-shi
74	73	1	--	604.6	604.6	--	--	10.0	Reservoir
--	--	--	--	--	--	--	--	--	Pumping Station
--	--	--	--	--	--	--	--	--	Pumping & Drainage Station
--	--	--	--	--	--	--	--	--	Drainage Station
118	29	89	--	235.1	235.1	--	--	219.7	Weir
12	6	6	--	76.7	76.7	--	--	12.3	Infiltration Gallery
82	55	27	--	149.4	149.4	--	--	56.3	Tube Well
--	--	--	--	295.8	--	--	295.8	--	Other Facilities
421	398	11	12	3,244.1	3,017.2	92.3	134.6	137.5	Chinju-shi
232	231	1	--	1,919.9	1,855.4	64.5	--	7.0	Reservoir
32	25	7	--	332.5	332.5	--	--	103.0	Pumping Station
--	--	--	--	--	--	--	--	--	Pumping & Drainage Station
--	--	--	--	--	--	--	--	--	Drainage Station
17	15	2	--	459.8	434.1	25.7	--	23.0	Weir
22	10	--	12	46.3	44.2	2.1	--	--	Infiltration Gallery
118	117	1	--	351.0	351.0	--	--	4.5	Tube Well
--	--	--	--	134.6	--	--	134.6	--	Other Facilities

답 면 적 현 황(계속)

by Irrigation Facilities(Cont'd)

Area : ha

답 면 적 Paddy Field Area	수리답율 (%) Percentage of Irrigated Paddy Field	한 발 빈 도 별 관 개 년 적 Irrigated Area by Frequency of Drought						Administrative Division Irrigation Facilities
		계 Total	평 년 Normal Years	3 년 3 Years	5 년 5 Years	7 년 7 Years	10년이상 Over 10Years	
120,089.0	83.1	99,853.7	32,562.4	9,359.6	8,028.8	6,105.4	43,797.5	Kyongsangnam-do
-	-	52,430.9	23,576.4	5,988.7	4,141.3	631.2	18,093.3	Reservoir
-	-	16,117.6	983.0	154.7	245.8	2,668.9	12,065.2	Pumping Station
-	-	9,258.3	700.7	36.8	52.8	1,274.1	7,193.9	Pumping & Drainage Station
-	-	853.4	142.6	381.4	256.9	-	72.5	Drainage Station
-	-	13,207.0	4,273.4	2,055.8	1,508.1	1,415.6	3,954.1	Weir
-	-	1,796.6	827.3	230.1	127.5	59.0	552.7	Infiltration Gallery
-	-	4,595.6	518.0	512.1	1,686.5	56.6	1,822.4	Tube Well
-	-	1,594.3	1,541.0	-	9.9	-	43.4	Other Facilities
4,022.0	99.2	3,990.1	1,118.5	32.9	294.8	818.7	1,725.2	Ch'ang-won-shi
-	-	1,700.3	374.8	12.8	2.0	-	1,310.7	Reservoir
-	-	1,138.0	71.0	5.1	4.8	818.7	238.4	Pumping Station
-	-	597.6	429.0	-	-	-	168.6	Pumping & Drainage Station
-	-	245.7	55.7	-	190.0	-	-	Drainage Station
-	-	37.7	25.2	-	5.0	-	7.5	Weir
-	-	162.8	162.8	-	-	-	-	Infiltration Gallery
-	-	108.0	-	15.0	93.0	-	-	Tube Well
-	-	-	-	-	-	-	-	Other Facilities
2,442.0	87.9	2,147.8	1,437.0	207.5	403.2	33.8	66.3	Masan-shi
-	-	1,390.8	916.0	126.8	286.2	20.0	41.8	Reservoir
-	-	-	-	-	-	-	-	Pumping Station
-	-	-	-	-	-	-	-	Pumping & Drainage Station
-	-	-	-	-	-	-	-	Drainage Station
-	-	235.1	177.3	31.3	2.0	-	24.5	Weir
-	-	76.7	47.9	15.0	-	13.8	-	Infiltration Gallery
-	-	149.4	-	34.4	115.0	-	-	Tube Well
-	-	295.8	295.8	-	-	-	-	Other Facilities
9,552.0	78.4	7,300.3	2,319.7	630.1	513.0	7.5	3,830.0	Chinju-shi
-	-	3,893.7	1,708.9	559.1	158.0	1.5	1,466.2	Reservoir
-	-	1,854.4	4.0	7.0	6.0	-	1,837.4	Pumping Station
-	-	246.1	86.3	-	-	-	159.8	Pumping & Drainage Station
-	-	-	-	-	-	-	-	Drainage Station
-	-	774.2	375.9	60.0	-	-	338.3	Weir
-	-	46.3	10.0	4.0	4.0	-	28.3	Infiltration Gallery
-	-	351.0	-	-	345.0	6.0	-	Tube Well
-	-	134.6	134.6	-	-	-	-	Other Facilities

답 면 적 현 황(계속)

by Irrigation Facilities(Cont'd)

Area : ha

시 군 관 할 시 설 Facilities Operated by Shi and Gun									Administrative Division
수 원 공 수 No. of Facilities				수 리 담 면 적 Irrigated Paddy Field Area				보조수원공 수혜면적 Irrigated by Supplementary Facilities	
계 Total	주 Main	보 조 Supplementary	부 속 Auxiliary	계 Total	구 역 내 On Project Area	구 역 외 Out of Project Area	기 타 Others		
88	49	39	—	205.0	197.1	7.9	—	97.2	Chinhae-shi
33	31	2	—	148.6	140.7	7.9	—	4.0	Reservoir
2	1	1	—	4.5	4.5	—	—	4.0	Pumping Station
—	—	—	—	—	—	—	—	—	Pumping & Drainage Station
—	—	—	—	—	—	—	—	—	Drainage Station
21	6	15	—	23.2	23.2	—	—	46.8	Weir
8	3	5	—	8.7	8.7	—	—	10.9	Infiltration Gallery
24	8	16	—	20.0	20.0	—	—	31.5	Tube Well
—	—	—	—	—	—	—	—	—	Other Facilities
158	121	35	2	555.3	445.6	0.7	109.0	83.7	T'ong-yong-shi
47	45	—	2	236.2	236.2	—	—	—	Reservoir
—	—	—	—	—	—	—	—	—	Pumping Station
—	—	—	—	—	—	—	—	—	Pumping & Drainage Station
—	—	—	—	—	—	—	—	—	Drainage Station
—	—	—	—	—	—	—	—	—	Weir
12	6	6	—	31.0	31.0	—	—	10.5	Infiltration Gallery
99	70	29	—	179.1	178.4	0.7	—	73.2	Tube Well
—	—	—	—	109.0	—	—	109.0	—	Other Facilities
340	290	38	12	1,450.5	1,442.5	8.0	—	79.0	Sach'on-shi
86	86	—	—	607.8	599.8	8.0	—	—	Reservoir
15	9	1	5	109.9	109.9	—	—	2.0	Pumping Station
—	—	—	—	—	—	—	—	—	Pumping & Drainage Station
—	—	—	—	—	—	—	—	—	Drainage Station
56	39	17	—	347.7	347.7	—	—	21.0	Weir
16	2	7	7	19.4	19.4	—	—	22.1	Infiltration Gallery
167	154	13	—	365.7	365.7	—	—	33.9	Tube Well
—	—	—	—	—	—	—	—	—	Other Facilities
458	294	103	61	2,402.9	2,393.7	9.2	—	445.5	Kimhae-shi
152	141	11	—	1,267.5	1,263.5	4.0	—	79.8	Reservoir
23	17	4	2	189.2	189.2	—	—	29.3	Pumping Station
2	2	—	—	58.0	58.0	—	—	—	Pumping & Drainage Station
7	6	—	1	159.7	159.7	—	—	—	Drainage Station
94	29	38	27	247.0	245.8	1.2	—	171.7	Weir
87	20	36	31	223.3	219.3	4.0	—	115.7	Infiltration Gallery
93	79	14	—	258.2	258.2	—	—	49.0	Tube Well
—	—	—	—	—	—	—	—	—	Other Facilities

답 면 적 현 황(계속)

by Irrigation Facilities(Cont'd)

Area : ha

답 면 적	수리답율 (%)	한 발 빈 도 별 관 개 면 적						Administrative Division
		Irrigated Area by Frequency of Drought						
Paddy Field Area	Percentage of Irrigated Paddy Field	계 Total	평 년 Normal Years	3 년 3 Years	5 년 5 Years	7 년 7 Years	10년이상 Over 10Years	Irrigation Facilities
545.0	37.6	205.0	72.9	27.0	26.5	—	78.6	Chinhæ-shi
—	—	148.6	67.0	27.0	—	—	54.6	Reservoir
—	—	4.5	—	—	—	—	4.5	Pumping Station
—	—	—	—	—	—	—	—	Pumping & Drainage Station
—	—	—	—	—	—	—	—	Drainage Station
—	—	23.2	—	—	3.7	—	19.5	Weir
—	—	8.7	5.9	—	2.8	—	—	Infiltration Gallery
—	—	20.0	—	—	20.0	—	—	Tube Well
—	—	—	—	—	—	—	—	Other Facilities
1,130.0	71.2	804.9	460.1	86.1	160.7	5.0	93.0	T'ong-yŏng-shi
—	—	472.8	357.6	59.2	16.0	5.0	35.0	Reservoir
—	—	—	—	—	—	—	—	Pumping Station
—	—	—	—	—	—	—	—	Pumping & Drainage Station
—	—	—	—	—	—	—	—	Drainage Station
—	—	7.0	7.0	—	—	—	—	Weir
—	—	37.0	27.5	7.5	—	—	2.0	Infiltration Gallery
—	—	179.1	—	19.4	144.7	—	15.0	Tube Well
—	—	109.0	68.0	—	—	—	41.0	Other Facilities
6,455.0	71.0	4,583.9	2,542.0	266.0	465.7	7.5	1,302.7	Sach'ŏn-shi
—	—	3,570.5	2,212.2	176.6	355.3	—	826.4	Reservoir
—	—	109.9	51.3	9.4	20.0	—	29.2	Pumping Station
—	—	—	—	—	—	—	—	Pumping & Drainage Station
—	—	—	—	—	—	—	—	Drainage Station
—	—	518.4	275.5	19.9	15.4	1.5	206.1	Weir
—	—	19.4	—	10.0	—	—	9.4	Infiltration Gallery
—	—	365.7	3.0	50.1	75.0	6.0	231.6	Tube Well
—	—	—	—	—	—	—	—	Other Facilities
8,203.0	95.1	7,808.5	1,282.4	660.9	408.0	96.2	5,361.0	Kimhæ-shi
—	—	2,085.0	1,040.2	202.0	263.9	—	578.9	Reservoir
—	—	3,605.5	—	8.4	19.0	31.0	3,547.1	Pumping Station
—	—	1,174.2	105.4	—	—	—	1,068.8	Pumping & Drainage Station
—	—	159.7	—	129.7	30.0	—	—	Drainage Station
—	—	247.0	108.8	71.7	6.0	31.0	29.5	Weir
—	—	278.9	—	60.3	81.9	24.0	112.7	Infiltration Gallery
—	—	258.2	28.0	188.8	7.2	10.2	24.0	Tube Well
—	—	—	—	—	—	—	—	Other Facilities

답 면 적 현 황(계속)

by Irrigation Facilities(Cont'd)

Area : ha

시 군 관 할 시 설 Facilities Operated by Shi and Gun									Administrative Division
수 원 광 수 No. of Facilities				수 리 남 면 직 Irrigated Paddy Field Area				보 조 수 원 광 수 해 면 적 Irrigated by Supplementary Facilities	
계 Total	주 Main	보 조 Supplementary	부 속 Auxiliary	계 Total	구 역 내 On Project Area	구 역 외 Out of Project Area	기 타 Others		
423	318	101	4	2,949.8	2,898.8	51.0	—	660.5	Miryang-shi
173	158	11	4	1,459.5	1,421.7	37.8	—	39.9	Reservoir
58	23	35	—	269.3	267.1	2.2	—	398.8	Pumping Station
4	4	—	—	67.7	67.7	—	—	—	Pumping & Drainage Station
—	—	—	—	—	—	—	—	—	Drainage Station
78	69	9	—	898.7	887.7	11.0	—	46.7	Weir
8	3	5	—	75.6	75.6	—	—	53.1	Infiltration Gallery
102	61	41	—	179.0	179.0	—	—	122.0	Tube Well
—	—	—	—	—	—	—	—	—	Other Facilities
360	254	81	25	1,734.9	1,435.9	6.0	293.0	234.7	Köje-shi
96	93	3	—	857.7	852.7	5.0	—	10.0	Reservoir
25	—	—	25	—	—	—	—	—	Pumping Station
—	—	—	—	—	—	—	—	—	Pumping & Drainage Station
—	—	—	—	—	—	—	—	—	Drainage Station
65	44	22	—	236.4	235.4	1.0	—	69.3	Weir
50	28	22	—	80.8	80.8	—	—	62.0	Infiltration Gallery
123	89	34	—	267.0	267.0	—	—	93.4	Tube Well
—	—	—	—	293.0	—	—	293.0	—	Other Facilities
264	221	42	1	1,056.9	1,012.8	44.1	—	184.0	Yangsan-shi
58	53	5	—	348.9	304.8	44.1	—	32.6	Reservoir
10	9	1	—	57.4	57.0	—	—	12.0	Pumping Station
1	1	—	—	7.0	7.0	—	—	—	Pumping & Drainage Station
—	—	—	—	—	—	—	—	—	Drainage Station
116	116	—	—	509.3	509.3	—	—	—	Weir
13	9	4	—	59.4	59.4	—	—	13.2	Infiltration Gallery
66	33	32	1	75.3	75.3	—	—	126.2	Tube Well
—	—	—	—	—	—	—	—	—	Other Facilities
388	212	175	1	2,089.3	1,932.7	156.6	—	555.8	Üiryöng-gun
150	149	1	—	1,358.0	1,240.4	117.6	—	13.6	Reservoir
10	8	2	—	185.4	169.5	15.9	—	20.0	Pumping Station
—	—	—	—	—	—	—	—	—	Pumping & Drainage Station
2	1	—	1	9.1	9.1	—	—	—	Drainage Station
51	21	30	—	285.7	274.5	11.2	—	109.5	Weir
44	12	32	—	186.1	174.2	11.9	—	96.4	Infiltration Gallery
131	21	110	—	65.0	65.0	—	—	316.3	Tube Well
—	—	—	—	—	—	—	—	—	Other Facilities

답 면 적 현 황(계속)

by Irrigation Facilities(Cont'd)

Area : ha

답 면 적	수리답율 (%)	한 발 빈 도 별 관 개 면 적						Administrative Division
		Irrigated Area by Frequency of Drought						
Paddy Field Area	Percentage of Irrigated Paddy Field	계 Total	평 년 Normal Years	3 년 3 Years	5 년 5 Years	7 년 7 Years	10년이상 Over 10Years	Irrigation Facilities
9,924.0	99.0	9,832.0	1,317.9	1,198.7	789.1	55.7	6,470.6	Miryang-shi
-	-	4,490.1	1,011.9	296.6	746.9	55.7	2,379.0	Reservoir
-	-	650.4	69.4	11.0	22.8	-	547.2	Pumping Station
-	-	2,797.6	14.0	36.8	6.9	-	2,739.9	Pumping & Drainage Station
-	-	-	-	-	-	-	-	Drainage Station
-	-	1,639.3	222.6	854.3	-	-	562.4	Weir
-	-	75.6	-	-	12.5	-	63.1	Infiltration Gallery
-	-	179.0	-	-	-	-	179.0	Tube Well
-	-	-	-	-	-	-	-	Other Facilities
3,099.0	72.5	2,249.5	1,282.9	422.4	44.2	168.9	331.1	Köje-shi
-	-	1,372.3	794.7	366.6	11.0	150.9	49.1	Reservoir
-	-	-	-	-	-	-	-	Pumping Station
-	-	-	-	-	-	-	-	Pumping & Drainage Station
-	-	-	-	-	-	-	-	Drainage Station
-	-	236.4	157.2	24.0	33.2	15.0	7.0	Weir
-	-	80.8	38.0	31.8	-	3.0	8.0	Infiltration Gallery
-	-	267.0	-	-	-	-	267.0	Tube Well
-	-	293.0	293.0	-	-	-	-	Other Facilities
2,331.0	86.5	2,016.9	674.6	64.9	25.0	34.9	1,217.5	Yangsan-shi
-	-	604.6	529.4	21.9	3.0	8.0	42.3	Reservoir
-	-	57.0	-	-	-	-	57.0	Pumping Station
-	-	573.3	-	-	-	-	573.3	Pumping & Drainage Station
-	-	-	-	-	-	-	-	Drainage Station
-	-	647.3	124.2	43.0	19.0	26.9	434.2	Weir
-	-	59.4	-	-	-	-	59.4	Infiltration Gallery
-	-	75.3	21.0	-	3.0	-	51.3	Tube Well
-	-	-	-	-	-	-	-	Other Facilities
5,643.0	83.2	4,696.7	1,530.1	448.1	357.1	602.7	1,758.7	Üiryöng-gun
-	-	2,711.2	1,158.1	364.7	327.1	4.9	856.4	Reservoir
-	-	891.0	7.5	33.2	-	171.7	678.6	Pumping Station
-	-	488.3	-	-	-	426.1	62.2	Pumping & Drainage Station
-	-	9.1	-	-	-	-	9.1	Drainage Station
-	-	307.6	181.5	45.2	-	-	80.9	Weir
-	-	224.5	162.0	-	-	-	62.5	Infiltration Gallery
-	-	65.0	21.0	5.0	30.0	-	9.0	Tube Well
-	-	-	-	-	-	-	-	Other Facilities

답 면 적 현 황(계속)

by Irrigation Facilities(Cont'd)

Area : ha

시 군 관 할 시 설 Facilities Operated by Shi and Gun									Administrative Division
수 원 공 수 No. of Facilities				수 리 담 면 적 Irrigated Paddy Field Area				보 조 수 원 공 수 해 면 적 Irrigated by Supplementary Facilities	
계 Total	주 Main	보 조 Supple-mentary	부 속 Auxiliary	계 Total	구 역 내 On Project Area	구 역 외 Out of Project Area	기 타 Others		
394	241	153	--	1,836.9	1,836.9	--	--	412.3	Haman-gun
183	167	16	--	1,418.2	1,418.2	--	--	50.2	Reservoir
5	2	3	--	18.8	18.8	--	--	--	Pumping Station
3	3	--	--	34.7	34.7	--	--	--	Pumping & Drainage Station
1	--	1	--	--	--	--	--	11.0	Drainage Station
83	27	56	--	246.6	246.6	--	--	96.5	Weir
4	2	2	--	11.4	11.4	--	--	5.6	Infiltration Gallery
115	40	75	--	107.2	107.2	--	--	249.0	Tube Well
--	--	--	--	--	--	--	--	--	Other Facilities
523	341	156	26	2,447.3	2,423.6	23.7	--	379.9	Ch'angnyŏng-gun
186	171	15	--	1,505.6	1,481.9	23.7	--	64.7	Reservoir
53	43	6	4	288.3	288.3	--	--	50.1	Pumping Station
9	8	1	--	122.2	122.2	--	--	11.0	Pumping & Drainage Station
5	5	--	--	251.7	251.7	--	--	--	Drainage Station
39	29	4	6	161.7	161.7	--	--	19.8	Weir
63	30	17	16	--	--	--	--	126.2	Infiltration Gallery
168	55	113	--	117.8	117.8	--	--	108.1	Tube Well
--	--	--	--	--	--	--	--	--	Other Facilities
638	560	78	--	3,751.1	3,697.9	53.2	--	255.7	Kosŏng-gun
186	186	--	--	2,086.2	2,049.7	36.5	--	--	Reservoir
30	22	8	--	162.2	153.2	9.0	--	66.2	Pumping Station
--	--	--	--	--	--	--	--	--	Pumping & Drainage Station
--	--	--	--	--	--	--	--	--	Drainage Station
141	121	20	--	698.3	698.3	--	--	68.8	Weir
38	36	2	--	146.8	139.1	7.7	--	1.6	Infiltration Gallery
243	195	48	--	657.6	657.6	--	--	119.1	Tube Well
--	--	--	--	--	--	--	--	--	Other Facilities
323	231	91	1	1,413.6	1,391.6	22.0	--	259.9	Namhae-gun
127	122	5	--	1,038.1	1,016.1	22.0	--	21.9	Reservoir
1	--	1	--	--	--	--	--	2.0	Pumping Station
--	--	--	--	--	--	--	--	--	Pumping & Drainage Station
--	--	--	--	--	--	--	--	--	Drainage Station
15	11	3	1	81.5	81.5	--	--	12.0	Weir
51	26	25	--	83.0	83.0	--	--	86.0	Infiltration Gallery
129	72	57	--	211.0	211.0	--	--	138.0	Tube Well
--	--	--	--	--	--	--	--	--	Other Facilities

답 면 적 현 황(계속)

by Irrigation Facilities(Cont'd)

Area : ha

답 면 적 Paddy Field Area	수리답율 (%) Percentage of Irrigated Paddy Field	한 발 빈 도 별 관 개 면 적 Irrigated Area by Frequency of Drought						Administrative Division Irrigation Facilities
		계 Total	평 년 Normal Years	3 년 3 Years	5 년 5 Years	7 년 7 Years	10년이상 Over 10Years	
8,167.0	87.6	7,159.6	1,728.6	669.6	271.3	1,254.5	3,237.6	Haman-gun
-	-	2,488.7	1,563.9	627.1	201.4	11.0	85.3	Reservoir
-	-	2,330.3	-	-	-	427.5	1,902.8	Pumping Station
-	-	1,885.1	-	-	-	816.0	1,069.1	Pumping & Drainage Station
-	-	90.3	-	-	36.9	-	53.4	Drainage Station
-	-	246.6	162.7	31.1	12.0	-	40.8	Weir
-	-	11.4	-	11.4	-	-	-	Infiltration Gallery
-	-	107.2	-	-	21.0	-	86.2	Tube Well
-	-	-	-	-	-	-	-	Other Facilities
8,444.0	97.6	8,249.5	1,637.9	1,383.4	105.9	169.3	4,973.0	Ch'angnyōng-gun
-	-	4,764.9	1,434.6	993.4	41.4	25.5	2,270.0	Reservoir
-	-	1,656.2	35.4	22.0	18.6	108.8	1,471.4	Pumping Station
-	-	1,210.3	66.0	-	45.9	32.0	1,066.4	Pumping & Drainage Station
-	-	338.6	86.9	251.7	-	-	-	Drainage Station
-	-	161.7	-	96.3	-	-	65.4	Weir
-	-	-	-	-	-	-	-	Infiltration Gallery
-	-	117.8	15.0	-	-	3.0	99.8	Tube Well
-	-	-	-	-	-	-	-	Other Facilities
8,391.0	79.2	6,647.9	3,838.4	1,264.7	415.2	86.0	1,043.6	Kosōng-gun
-	-	4,819.5	2,658.5	1,153.7	89.5	65.6	852.2	Reservoir
-	-	198.2	102.1	10.7	11.4	-	74.0	Pumping Station
-	-	-	-	-	-	-	-	Pumping & Drainage Station
-	-	-	-	-	-	-	-	Drainage Station
-	-	761.6	618.6	88.4	7.5	14.9	32.2	Weir
-	-	146.8	115.2	11.9	10.0	5.5	4.2	Infiltration Gallery
-	-	721.8	344.0	-	296.8	-	81.0	Tube Well
-	-	-	-	-	-	-	-	Other Facilities
4,544.0	61.6	2,802.1	1,077.4	154.2	198.0	103.7	1,268.8	Namhae-gun
-	-	2,426.6	1,017.4	137.2	193.0	97.7	981.3	Reservoir
-	-	-	-	-	-	-	-	Pumping Station
-	-	-	-	-	-	-	-	Pumping & Drainage Station
-	-	-	-	-	-	-	-	Drainage Station
-	-	81.5	-	7.0	-	-	74.5	Weir
-	-	83.0	60.0	10.0	5.0	6.0	2.0	Infiltration Gallery
-	-	211.0	-	-	-	-	211.0	Tube Well
-	-	-	-	-	-	-	-	Other Facilities

4. 수 리 시 설 별 Paddy Field Area

면적 : 헥타아르

시군 및 시설별	합 계 Total								
	수 원 공 수 No. of Facilities				수 리 담 면 적 Irrigated Paddy Field Area				보조수원공 수혜면적 Irrigated by Supple- mentary Facilities
	계 Total	주 Main	보 조 Supple- mentary	부 속 Auxiliary	계 Total	구 역 내 On Project Area	구 역 외 Out of Project Area	기 타 Others	
하 동 군	558	357	155	44	6,743.4	6,272.8	9.3	461.3	2,114.8
저 수 지	166	150	16	—	4,510.7	4,504.2	6.5	—	1,316.9
양 수 장	14	6	—	8	233.7	233.7	—	—	—
양 배 수 장	2	1	—	1	177.5	174.7	2.8	—	—
배 수 장	9	1	—	8	10.0	10.0	—	—	—
보	216	76	113	27	995.9	995.9	—	—	663.1
집 수 암 거	26	10	16	—	47.5	47.5	—	—	116.8
관 정	123	113	10	—	306.8	306.8	—	—	18.0
기 타 시 설	—	—	—	—	461.3	—	—	461.3	—
산 청 군	778	454	317	7	5,205.0	5,182.1	22.9	—	1,334.7
저 수 지	220	175	45	—	2,106.0	2,100.6	5.4	—	192.2
양 수 장	56	29	27	—	722.3	722.3	—	—	270.7
양 배 수 장	—	—	—	—	—	—	—	—	—
배 수 장	—	—	—	—	—	—	—	—	—
보	237	176	55	6	2,175.2	2,157.7	17.5	—	304.6
집 수 암 기	105	21	83	1	50.5	50.5	—	—	289.2
관 정	160	53	107	—	151.0	151.0	—	—	278.0
기 타 시 설	—	—	—	—	—	—	—	—	—
함 양 군	618	472	146	—	4,614.3	4,431.3	183.0	—	602.6
저 수 지	197	195	2	—	2,596.2	2,514.3	81.9	—	6.0
양 수 장	30	17	13	—	92.9	92.9	—	—	70.7
양 배 수 장	—	—	—	—	—	—	—	—	—
배 수 장	—	—	—	—	—	—	—	—	—
보	243	158	85	—	1,634.2	1,533.1	101.1	—	405.5
집 수 암 거	44	4	40	—	12.6	12.6	—	—	106.5
관 정	104	98	6	—	278.4	278.4	—	—	13.9
기 타 시 설	—	—	—	—	—	—	—	—	—
거 창 군	831	455	264	112	5,404.0	4,884.3	219.1	300.6	1,368.7
저 수 지	186	145	7	34	2,869.4	2,741.1	128.3	—	25.6
양 수 장	57	9	23	25	74.6	68.6	6.0	—	102.7
양 배 수 장	—	—	—	—	—	—	—	—	—
배 수 장	—	—	—	—	—	—	—	—	—
보	344	185	111	48	1,833.4	1,760.1	73.3	—	915.2
집 수 암 거	62	6	51	5	71.0	59.5	11.5	—	151.3
관 정	182	110	72	—	255.0	255.0	—	—	173.9
기 타 시 설	—	—	—	—	300.6	—	—	300.6	—

답 면 적 현 황(계속)

by Irrigation Facilities(Cont'd)

Area : ha

시 관 관 할 시 설 Facilities Operated by Shi and Gun									Administrative Division
수 원 공 수 No. of Facilities				수 리 담 면 직 Irrigated Paddy Field Area				보 조 수 원 공 수 해 면 직 Irrigated by Supplementary Facilities	
계 Total	주 Main	보 조 Supple-mentary	부 속 Auxiliary	계 Total	구 역 내 On Project Area	구 역 외 Out of Project Area	기 타 Others		
476	343	133	—	3,015.7	2,547.9	6.5	461.3	725.6	Hadong-gun
143	142	1	—	1,443.6	1,437.1	6.5	—	5.0	Reservoir
3	3	—	—	29.8	29.8	—	—	—	Pumping Station
—	—	—	—	—	—	—	—	—	Pumping & Drainage Station
1	1	—	—	10.0	10.0	—	—	—	Drainage Station
182	74	108	—	716.7	716.7	—	—	585.8	Weir
26	10	16	—	47.5	47.5	—	—	116.8	Infiltration Gallery
121	113	8	—	306.8	306.8	—	—	18.0	Tube Well
—	—	—	—	461.3	—	—	461.3	—	Other Facilities
708	425	283	—	3,889.2	3,866.3	22.9	—	1,152.6	Sanch'ong-gun
191	166	25	—	1,445.4	1,440.0	5.4	—	120.2	Reservoir
31	11	20	—	117.6	117.6	—	—	194.6	Pumping Station
—	—	—	—	—	—	—	—	—	Pumping & Drainage Station
—	—	—	—	—	—	—	—	—	Drainage Station
224	174	50	—	2,124.7	2,107.2	17.5	—	275.6	Weir
104	21	83	—	50.5	50.5	—	—	289.2	Infiltration Gallery
158	53	105	—	151.0	151.0	—	—	273.0	Tube Well
—	—	—	—	—	—	—	—	—	Other Facilities
593	462	131	—	3,243.5	3,060.5	183.0	—	484.6	Hamyang-gun
187	185	2	—	1,225.4	1,143.5	81.9	—	6.0	Reservoir
30	17	13	—	92.9	92.9	—	—	70.7	Pumping Station
—	—	—	—	—	—	—	—	—	Pumping & Drainage Station
—	—	—	—	—	—	—	—	—	Drainage Station
231	158	73	—	1,634.2	1,533.1	101.1	—	307.5	Weir
42	4	38	—	12.6	12.6	—	—	92.5	Infiltration Gallery
103	98	5	—	278.4	278.4	—	—	7.9	Tube Well
—	—	—	—	—	—	—	—	—	Other Facilities
725	448	257	20	3,516.4	2,996.7	219.1	300.6	915.1	Koch'ang-gun
145	138	7	—	981.8	853.5	128.3	—	25.6	Reservoir
50	9	23	18	74.6	68.6	6.0	—	102.7	Pumping Station
—	—	—	—	—	—	—	—	—	Pumping & Drainage Station
—	—	—	—	—	—	—	—	—	Drainage Station
290	185	105	—	1,833.4	1,760.1	73.3	—	467.6	Weir
59	6	51	2	71.0	59.5	11.5	—	151.3	Infiltration Gallery
181	110	71	—	255.0	255.0	—	—	167.9	Tube Well
—	—	—	—	300.6	—	—	300.6	—	Other Facilities

답 면 적 현 황(계속)

by Irrigation Facilities(Cont'd)

Area : ha

답 면 적 Paddy Field Area	수리답율 (%) Percentage of Irrigated Paddy Field	한 발 빈 도 별 관 개 면 적 Irrigated Area by Frequency of Drought						Administrative Division Irrigation Facilities
		계 Total	평 년 Normal Years	3 년 3 Years	5 년 5 Years	7 년 7 Years	10년이상 Over 10Years	
7,551.0	89.3	6,743.4	1,740.0	158.5	638.2	82.8	4,125.9	Hadong-gun
-	-	4,510.7	1,148.3	83.2	122.6	3.5	3,153.1	Reservoir
-	-	233.7	-	-	66.1	-	167.6	Pumping Station
-	-	177.5	-	-	-	-	177.5	Pumping & Drainage Station
-	-	10.0	-	-	-	-	10.0	Drainage Station
-	-	995.9	124.7	73.3	166.2	57.2	574.5	Weir
-	-	47.5	-	-	7.3	2.7	37.5	Infiltration Gallery
-	-	306.8	18.0	-	266.1	19.4	3.3	Tube Well
-	-	461.3	449.0	-	9.9	-	2.4	Other Facilities
6,584.0	79.0	5,205.0	2,582.3	457.4	608.8	168.6	1,409.9	Sanch'ong-gun
-	-	2,106.0	1,423.3	295.7	120.0	3.4	263.6	Reservoir
-	-	722.3	157.0	-	24.0	-	541.3	Pumping Station
-	-	-	-	-	-	-	-	Pumping & Drainage Station
-	-	-	-	-	-	-	-	Drainage Station
-	-	2,175.2	955.0	155.2	464.8	163.2	437.0	Weir
-	-	50.5	18.0	6.5	-	-	26.0	Infiltration Gallery
-	-	151.0	9.0	-	-	-	142.0	Tube Well
-	-	-	-	-	-	-	-	Other Facilities
5,634.0	81.9	4,614.3	1,505.9	534.2	460.5	405.6	1,708.1	Hamyang-gun
-	-	2,596.2	1,293.0	202.3	42.0	-	1,058.9	Reservoir
-	-	92.9	6.9	4.1	34.1	-	47.8	Pumping Station
-	-	-	-	-	-	-	-	Pumping & Drainage Station
-	-	-	-	-	-	-	-	Drainage Station
-	-	1,634.2	206.0	154.7	376.1	405.6	491.8	Weir
-	-	12.6	-	4.2	-	-	8.4	Infiltration Gallery
-	-	278.4	-	168.9	8.3	-	101.2	Tube Well
-	-	-	-	-	-	-	-	Other Facilities
7,108.0	76.0	5,404.0	1,493.0	458.8	1,448.4	692.3	1,313.5	Koch'ang-gun
-	-	2,869.4	896.5	232.7	1,046.3	-	693.9	Reservoir
-	-	74.6	-	-	19.0	-	55.6	Pumping Station
-	-	-	-	-	-	-	-	Pumping & Drainage Station
-	-	-	-	-	-	-	-	Drainage Station
-	-	1,833.4	220.7	216.6	376.3	683.3	336.5	Weir
-	-	71.0	53.0	-	-	-	18.0	Infiltration Gallery
-	-	255.0	22.2	7.5	6.8	9.0	209.5	Tube Well
-	-	300.6	300.6	-	-	-	-	Other Facilities

담 면 적 현 황(계속)

by Irrigation Facilities(Cont'd)

Area : ha

시 군 관 환 시 설 Facilities Operated by Shi and Gun									Administrative Division
수 원 공 수 No. of Facilities				수 리 담 면 적 Irrigated Paddy Field Area				보 조 수 원 공 수혜 면 적 Irrigated by Supplementary Facilities	
계 Total	주 Main	보 조 Supple-mentary	부 속 Auxiliary	계 Total	구 역 내 On Project Area	구 역 외 Out of Project Area	기 타 Others		
780	591	189	—	4,244.3	4,071.3	173.0	—	609.8	Hapch'on-gun
267	259	8	—	2,257.7	2,120.7	137.0	—	37.9	Reservoir
55	40	15	—	610.3	607.2	3.1	—	75.5	Pumping Station
—	—	—	—	—	—	—	—	—	Pumping & Drainage Station
—	—	—	—	—	—	—	—	—	Drainage Station
108	85	23	—	643.7	627.9	15.8	—	72.1	Weir
106	60	46	—	303.7	288.7	15.0	—	184.9	Infiltration Gallery
244	147	97	—	428.9	426.8	2.1	—	239.4	Tube Well
—	—	—	—	—	—	—	—	—	Other Facilities
39	37	2	—	87.4	87.4	—	—	5.0	Cheju-do
1	—	1	—	—	—	—	—	2.0	Reservoir
1	1	—	—	3.0	3.0	—	—	—	Pumping Station
—	—	—	—	—	—	—	—	—	Pumping & Drainage Station
—	—	—	—	—	—	—	—	—	Drainage Station
2	2	—	—	—	—	—	—	—	Weir
—	—	—	—	—	—	—	—	—	Infiltration Gallery
35	34	1	—	84.4	84.4	—	—	3.0	Tube Well
—	—	—	—	—	—	—	—	—	Other Facilities
1	1	—	—	5.0	5.0	—	—	—	Sogwip'o-shi
—	—	—	—	—	—	—	—	—	Reservoir
—	—	—	—	—	—	—	—	—	Pumping Station
—	—	—	—	—	—	—	—	—	Pumping & Drainage Station
—	—	—	—	—	—	—	—	—	Drainage Station
—	—	—	—	—	—	—	—	—	Weir
—	—	—	—	—	—	—	—	—	Infiltration Gallery
1	1	—	—	5.0	5.0	—	—	—	Tube Well
—	—	—	—	—	—	—	—	—	Other Facilities
25	23	2	—	59.3	59.3	—	—	5.0	Pukcheju-gun
1	—	1	—	—	—	—	—	2.0	Reservoir
—	—	—	—	—	—	—	—	—	Pumping Station
—	—	—	—	—	—	—	—	—	Pumping & Drainage Station
—	—	—	—	—	—	—	—	—	Drainage Station
—	—	—	—	—	—	—	—	—	Weir
—	—	—	—	—	—	—	—	—	Infiltration Gallery
24	23	1	—	59.3	59.3	—	—	3.0	Tube Well
—	—	—	—	—	—	—	—	—	Other Facilities
13	13	—	—	23.1	23.1	—	—	—	Namcheju-gun
—	—	—	—	—	—	—	—	—	Reservoir
1	1	—	—	3.0	3.0	—	—	—	Pumping Station
—	—	—	—	—	—	—	—	—	Pumping & Drainage Station
—	—	—	—	—	—	—	—	—	Drainage Station
2	2	—	—	—	—	—	—	—	Weir
—	—	—	—	—	—	—	—	—	Infiltration Gallery
10	10	—	—	20.1	20.1	—	—	—	Tube Well
—	—	—	—	—	—	—	—	—	Other Facilities

답 면 적 현 황(계속)

by Irrigation Facilities(Cont'd)

Area : ha

답 면 적	수리답율 (%)	한 발 빈 도 별 관 개 면 적						Administrative Division
		Irrigated Area by Frequency of Drought						
Paddy Field Area	Percentage of Irrigated Paddy Field	계 Total	평 년 Normal Years	3 년 3 Years	5 년 5 Years	7 년 7 Years	10년이상 Over 10Years	Irrigation Facilities
10,320.0	71.6	7,392.3	2,942.8	258.2	395.2	1,313.7	2,482.4	Hapch'ön-gun
-	-	3,409.0	1,970.1	50.1	115.7	178.5	1,094.6	Reservoir
-	-	2,498.7	478.4	43.8	-	1,111.2	865.3	Pumping Station
-	-	108.3	-	-	-	-	108.3	Pumping & Drainage Station
-	-	-	-	-	-	-	-	Drainage Station
-	-	643.7	330.5	83.8	20.9	17.0	191.5	Weir
-	-	303.7	127.0	57.5	4.0	4.0	111.2	Infiltration Gallery
-	-	428.9	36.8	23.0	254.6	3.0	111.5	Tube Well
-	-	-	-	-	-	-	-	Other Facilities
205.0	79.2	162.4	8.0	-	-	25.0	129.4	Cheju-do
-	-	20.0	8.0	-	-	-	12.0	Reservoir
-	-	58.0	-	-	-	25.0	33.0	Pumping Station
-	-	-	-	-	-	-	-	Pumping & Drainage Station
-	-	-	-	-	-	-	-	Drainage Station
-	-	-	-	-	-	-	-	Weir
-	-	-	-	-	-	-	-	Infiltration Gallery
-	-	84.4	-	-	-	-	84.4	Tube Well
-	-	-	-	-	-	-	-	Other Facilities
25.0	20.0	5.0	-	-	-	-	5.0	Sögwip'o-shi
-	-	-	-	-	-	-	-	Reservoir
-	-	-	-	-	-	-	-	Pumping Station
-	-	-	-	-	-	-	-	Pumping & Drainage Station
-	-	-	-	-	-	-	-	Drainage Station
-	-	-	-	-	-	-	-	Weir
-	-	-	-	-	-	-	-	Infiltration Gallery
-	-	5.0	-	-	-	-	5.0	Tube Well
-	-	-	-	-	-	-	-	Other Facilities
131.0	83.4	109.3	8.0	-	-	-	101.3	Pukcheju-gun
-	-	20.0	8.0	-	-	-	12.0	Reservoir
-	-	30.0	-	-	-	-	30.0	Pumping Station
-	-	-	-	-	-	-	-	Pumping & Drainage Station
-	-	-	-	-	-	-	-	Drainage Station
-	-	-	-	-	-	-	-	Weir
-	-	-	-	-	-	-	-	Infiltration Gallery
-	-	59.3	-	-	-	-	59.3	Tube Well
-	-	-	-	-	-	-	-	Other Facilities
49.0	98.1	48.1	-	-	-	25.0	23.1	Namcheju-gun
-	-	-	-	-	-	-	-	Reservoir
-	-	28.0	-	-	-	25.0	3.0	Pumping Station
-	-	-	-	-	-	-	-	Pumping & Drainage Station
-	-	-	-	-	-	-	-	Drainage Station
-	-	-	-	-	-	-	-	Weir
-	-	-	-	-	-	-	-	Infiltration Gallery
-	-	20.1	-	-	-	-	20.1	Tube Well
-	-	-	-	-	-	-	-	Other Facilities

5. 주 수 원 공 관 개

Size of Irrigated Area by

면적 : 헥타아르

시도 및 시설별	계 Total		무 관 개 시 설 수 No. of Non-Irrigation Facilities	시 설 규 모 별			
	개 소 수 No.	면 적 Area		소 계 Sub-total		1 ha 미 만 Less than 1ha	
				개 소 수 No.	면 적 Area	개 소 수 No.	면 적 Area
1 9 9 3	35,313	839,526.0	256	35,057	839,526.0	1,010	552.9
1 9 9 4	36,773	834,554.1	290	36,483	834,554.1	982	535.5
1 9 9 5	38,164	833,564.9	312	37,852	833,564.9	989	536.1
1 9 9 6	38,813	820,555.9	420	38,393	820,555.9	1,053	560.7
1 9 9 7	39,295	819,673.1	485	38,810	819,673.1	1,054	559.2
1 9 9 8	39,669	825,187.4	505	39,164	825,187.4	1,063	563.8
저 수 지	14,856	517,079.0	188	14,668	517,079.0	308	152.6
양 수 장	2,468	120,777.0	46	2,422	120,777.0	5	3.4
양 배 수 장	109	31,639.4	18	91	31,639.4	-	-
보	9,828	103,418.7	106	9,722	103,418.7	375	212.7
집 수 암 거	1,969	20,455.7	71	1,898	20,455.7	66	35.9
관 정	10,439	31,817.6	76	10,363	31,817.6	309	159.2
서울특별시	21	407.8	-	21	407.8	-	-
저 수 지	-	-	-	-	-	-	-
양 수 장	1	266.4	-	1	266.4	-	-
양 배 수 장	-	-	-	-	-	-	-
보	-	-	-	-	-	-	-
집 수 암 거	4	96.1	-	4	96.1	-	-
관 정	16	45.1	-	16	45.1	-	-
부산광역시	303	7,381.2	1	302	7,381.2	12	5.5
저 수 지	130	935.5	-	130	935.5	1	0.5
양 수 장	19	5,242.3	-	19	5,242.3	-	-
양 배 수 장	1	573.1	-	1	573.1	-	-
보	80	390.4	1	79	390.4	7	3.7
집 수 암 거	-	-	-	-	-	-	-
관 정	73	239.9	-	73	239.9	4	1.3
대구광역시	305	7,076.2	5	300	7,076.2	3	1.8
저 수 지	194	3,608.8	5	189	3,608.8	2	1.0
양 수 장	37	3,042.9	-	37	3,042.9	-	-
양 배 수 장	-	-	-	-	-	-	-
보	20	143.8	-	20	143.8	-	-
집 수 암 거	18	151.8	-	18	151.8	-	-
관 정	36	128.9	-	36	128.9	1	0.8

주 : 면적은 구역내 수해면적+구역외 수해면적임.

규모별 수리시설 현황

Kind and Number of Main Facilities

Area : ha

Irrigation Facilities by Size							Province
1ha~10ha		11ha~30ha		31ha~50ha		51ha~	
개소수 No.	면적 Area	개소수 No.	면적 Area	개소수 No.	면적 Area	개소수 No.	Irrigation Facilities
22,117	94,083.6	8,374	133,911.0	1,647	61,491.7	908	1 9 9 3
23,675	98,418.1	8,317	133,054.5	1,625	60,726.4	904	1 9 9 4
26,231	114,102.1	7,376	127,557.5	1,415	54,967.0	868	1 9 9 5
26,930	115,746.7	7,227	124,912.6	1,364	52,764.1	854	1 9 9 6
27,499	116,978.9	7,119	122,794.0	1,333	51,597.7	847	1 9 9 7
27,849	117,499.1	7,080	122,215.3	1,333	51,608.3	861	1 9 9 8
8,921	46,012.6	3,649	61,954.7	644	25,058.4	477	Reservoir
949	5,898.5	884	16,575.3	246	9,581.2	140	Pumping Station
13	83.9	12	232.8	15	603.7	16	Pumping & Drainage Station
6,742	29,972.4	1,992	34,244.7	359	13,672.7	190	Weir
1,271	6,040.6	457	7,741.4	59	2,315.1	33	Infiltration Gallery
9,953	29,491.1	86	1,466.4	10	377.2	5	Tube Well
19	67.1	—	—	—	—	1	Seoul-t'ukpyöshi
—	—	—	—	—	—	—	Reservoir
—	—	—	—	—	—	—	Pumping Station
—	—	—	—	—	—	—	Pumping & Drainage Station
—	—	—	—	—	—	—	Weir
3	22.0	—	—	—	—	1	Infiltration Gallery
16	45.1	—	—	—	—	—	Tube Well
249	1,084.9	23	351.4	3	126.3	3	Pusan-kwangyökshi
112	535.5	13	207.5	2	76.3	2	Reservoir
3	22.0	3	46.0	1	50.0	1	Pumping Station
—	—	—	—	—	—	—	Pumping & Drainage Station
66	300.8	6	85.9	—	—	—	Weir
—	—	—	—	—	—	—	Infiltration Gallery
68	226.8	1	12.0	—	—	—	Tube Well
203	982.2	66	1,118.3	8	295.1	8	Taegu-kwangyökshi
123	575.6	49	800.4	3	114.6	6	Reservoir
12	74.5	13	267.3	4	139.5	2	Pumping Station
—	—	—	—	—	—	—	Pumping & Drainage Station
18	119.8	2	24.0	—	—	—	Weir
15	84.2	2	26.6	1	41.0	—	Infiltration Gallery
35	128.1	—	—	—	—	—	Tube Well

Note : Area=Project Benefitted Area+Out of Project Benefitted Area

5. 주 수 원 공 관 개

Size of Irrigated Area by

면적 : 헥타아르

시도 및 시설별	계 Total		부 관 개 시 설 수 No. of Non-Irrigation Facilities	시 설 규 모 별			
	개 소 수	면 적		소 계 Sub-total		1 ha 미 만 Less than 1ha	
	No.	Area		개 소 수 No.	면 적 Area	개 소 수 No.	면 적 Area
인 천 광 역 시	251	6,482.7	4	247	6,482.7	20	8.7
저 수 지	32	5,277.5	1	31	5,277.5	-	-
양 수 장	20	442.0	2	18	442.0	-	-
양 배 수 장	-	-	-	-	-	-	-
보	10	274.3	-	10	274.3	-	-
집 수 압 거	42	86.2	-	42	86.2	11	4.6
관 정	147	402.7	1	146	402.7	9	4.1
광 주 광 역 시	273	4,210.7	2	271	4,210.7	-	-
저 수 지	102	1,994.0	2	100	1,994.0	-	-
양 수 장	47	1,248.7	-	47	1,248.7	-	-
양 배 수 장	-	-	-	-	-	-	-
보	23	369.7	-	23	369.7	-	-
집 수 압 거	13	247.8	-	13	247.8	-	-
관 정	88	350.5	-	88	350.5	-	-
대 전 광 역 시	546	2,785.7	1	545	2,785.7	42	12.0
저 수 지	18	474.2	-	18	474.2	-	-
양 수 장	25	461.9	-	25	461.9	-	-
양 배 수 장	-	-	-	-	-	-	-
보	99	993.5	1	98	993.5	18	8.1
집 수 압 거	7	51.5	-	7	51.5	-	-
관 정	397	804.6	-	397	804.6	24	3.9
울 산 광 역 시	611	7,273.9	3	608	7,273.9	16	9.5
저 수 지	279	4,092.6	1	278	4,092.6	5	2.4
양 수 장	39	632.7	1	38	632.7	-	-
양 배 수 장	-	-	-	-	-	-	-
보	149	1,136.9	1	148	1,136.9	11	7.1
집 수 압 거	47	1,104.5	-	47	1,104.5	-	-
관 정	97	307.2	-	97	307.2	-	-
경 기 도	2,960	86,520.2	39	2,921	86,520.2	117	68.7
저 수 지	405	40,592.1	6	399	40,592.1	1	0.5
양 수 장	222	19,030.5	-	222	19,030.5	2	1.6
양 배 수 장	5	8,874.8	-	5	8,874.8	-	-
보	1,026	9,677.9	22	1,004	9,677.9	31	15.7
집 수 압 거	311	5,217.9	4	307	5,217.9	2	1.3
관 정	991	3,127.0	7	984	3,127.0	81	49.6

규모별 수리시설 현황 (계속)

Kind and Number of Main Facilities (Cont'd)

Area : ha

Irrigation Facilities by Size							Province
1ha~10ha		11ha~30ha		31ha~50ha		51ha~	
개 소 수 No.	면 적 Area	개 소 수 No.	면 적 Area	개 소 수 No.	면 적 Area	개 소 수 No.	Irrigation Facilities
186	578.3	21	427.8	7	304.8	1	Inch'on-kwangyökshi
8	40.4	8	152.3	5	228.8	-	Reservoir
6	29.7	8	159.2	2	76.0	1	Pumping Station
-	-	-	-	-	-	-	Pumping & Drainage Station
4	28.0	5	116.3	-	-	-	Weir
31	81.6	-	-	-	-	-	Infiltration Gallery
137	398.6	-	-	-	-	-	Tube Well
145	691.2	97	1,868.1	15	578.0	12	Kwangju-kwangyökshi
29	172.5	55	989.9	10	397.4	5	Reservoir
10	79.0	27	551.9	4	145.6	5	Pumping Station
-	-	-	-	-	-	-	Pumping & Drainage Station
15	76.2	6	126.5	-	-	2	Weir
3	13.0	9	199.8	1	35.0	-	Infiltration Gallery
88	350.5	-	-	-	-	-	Tube Well
457	1,233.6	34	597.7	6	260.5	4	Taejön-kwangyökshi
11	61.5	5	64.6	-	-	1	Reservoir
14	86.8	7	146.6	2	87.9	2	Pumping Station
-	-	-	-	-	-	-	Pumping & Drainage Station
54	266.1	20	353.5	4	172.6	1	Weir
5	18.5	2	33.0	-	-	-	Infiltration Gallery
373	800.7	-	-	-	-	-	Tube Well
463	1,981.9	94	1,814.1	10	395.4	14	Ulsan-kwangyökshi
200	969.3	51	855.6	6	244.9	8	Reservoir
28	137.2	8	126.8	-	-	-	Pumping Station
-	-	-	-	-	-	-	Pumping & Drainage Station
112	450.8	19	356.2	3	106.0	3	Weir
27	129.4	15	263.5	1	44.5	3	Infiltration Gallery
96	295.2	1	12.0	-	-	-	Tube Well
2,069	8,378.8	500	8,774.7	83	3,287.3	59	Kyönggi-do
190	988.6	110	1,979.5	20	840.1	24	Reservoir
81	468.3	73	1,310.3	22	853.0	17	Pumping Station
2	2.0	-	-	-	-	1	Pumping & Drainage Station
757	3,219.0	177	3,006.6	27	1,023.3	8	Weir
153	904.5	123	2,197.3	14	570.9	9	Infiltration Gallery
886	2,796.4	17	281.0	-	-	-	Tube Well

5. 주 수 원 공 관 개

Size of Irrigated Area by

면적 : 헥타아브

시도 및 시설별	계 Total		무 관 개 시 설 수 No. of Non-Irrigation Facilities	시 설 규 모 별			
	개 소 수 No.	면 적 Area		소 계 Sub-total		1 ha 미 만 Less than 1ha	
				개 소 수 No.	면 적 Area	개 소 수 No.	면 적 Area
강 원 도	2,171	37,662.7	12	2,159	37,662.7	89	53.6
저 수 지	318	13,650.5	2	316	13,650.5	9	5.0
양 수 장	160	4,242.5	-	160	4,242.5	1	0.8
양 배 수 장	-	-	-	-	-	-	-
보	1,366	18,152.4	10	1,356	18,152.4	65	40.7
집 수 압 거	33	535.3	-	33	535.3	-	-
관 정	294	1,082.0	-	294	1,082.0	14	7.1
충 청 북 도	2,908	45,864.4	73	2,835	45,864.4	120	69.5
저 수 지	742	27,885.5	26	716	27,885.5	19	10.2
양 수 장	227	6,455.1	8	219	6,455.1	1	0.5
양 배 수 장	1	151.4	-	1	151.4	-	-
보	1,386	8,786.4	24	1,362	8,786.4	64	38.1
집 수 압 거	158	1,479.5	9	149	1,479.5	1	0.8
관 정	394	1,106.5	6	388	1,106.5	35	19.9
충 청 남 도	4,019	132,449.2	22	3,997	132,449.2	115	58.4
저 수 지	922	88,605.0	2	920	88,605.0	13	6.2
양 수 장	346	14,699.1	4	342	14,699.1	-	-
양 배 수 장	9	11,285.4	4	5	11,285.4	-	-
보	1,111	10,866.6	7	1,104	10,866.6	82	41.4
집 수 압 거	346	2,926.4	5	341	2,926.4	12	6.4
관 정	1,285	4,066.7	-	1,285	4,066.7	8	4.4
전 라 북 도	4,603	114,588.7	51	4,552	114,588.7	98	48.1
저 수 지	2,134	98,650.8	44	2,090	98,650.8	42	23.9
양 수 장	163	4,925.6	2	161	4,925.6	-	-
양 배 수 장	2	58.5	-	2	58.5	-	-
보	683	5,903.2	4	679	5,903.2	11	6.4
집 수 압 거	211	833.7	1	210	833.7	14	7.7
관 정	1,410	4,216.9	-	1,410	4,216.9	31	10.1

규모별 수리시설 현황 (계속)

Kind and Number of Main Facilities (Cont'd)

Area : ha

Irrigation Facilities by Size							Province
1ha~10ha		11ha~30ha		31ha~50ha		51ha~	
개 소 수 No.	면 적 Area	개 소 수 No.	면 적 Area	개 소 수 No.	면 적 Area	개 소 수 No.	Irrigation Facilities
1,302	5,481.4	515	9,267.8	131	5,056.2	64	Kang-won-do
171	887.6	65	1,115.4	18	718.3	17	Reservoir
55	313.2	62	1,191.3	28	1,072.5	8	Pumping Station
-	-	-	-	-	-	-	Pumping & Drainage Station
792	3,364.0	363	6,534.5	84	3,233.1	36	Weir
16	101.2	14	238.7	1	32.3	2	Infiltration Gallery
268	815.4	11	187.9	-	-	1	Tube Well
2,138	9,102.4	382	6,177.6	56	2,103.6	66	Ch'ungch'ongbuk-do
478	2,433.1	109	1,712.5	14	534.1	40	Reservoir
110	669.2	64	1,125.9	16	600.9	13	Pumping Station
-	-	-	-	-	-	-	Pumping & Drainage Station
1,091	4,360.5	175	2,775.2	20	733.5	11	Weir
107	569.5	33	547.5	6	235.1	2	Infiltration Gallery
352	1,070.1	1	16.5	-	-	-	Tube Well
2,785	11,590.0	772	13,553.5	126	4,856.4	76	Ch'ungch'ongnam-do
406	2,404.1	310	5,500.4	55	2,122.5	49	Reservoir
127	827.8	146	2,714.4	30	1,167.3	14	Pumping Station
-	-	-	-	1	41.0	-	Pumping & Drainage Station
755	3,351.1	215	3,789.3	34	1,310.0	12	Weir
237	1,375.5	87	1,274.1	4	147.7	-	Infiltration Gallery
1,260	3,631.5	14	275.3	2	67.9	1	Tube Well
3,583	14,386.0	618	10,340.9	105	4,112.8	65	Chollabuk-do
1,421	6,860.3	430	7,097.0	72	2,787.8	52	Reservoir
81	464.8	53	965.5	16	640.4	3	Pumping Station
1	3.0	-	-	-	-	1	Pumping & Drainage Station
518	2,368.3	124	2,115.3	16	638.6	9	Weir
187	548.7	7	97.2	1	46.0	-	Infiltration Gallery
1,375	4,140.9	4	65.9	-	-	-	Tube Well

5. 주 수 원 공 관 개 Size of Irrigated Area by

면적 : 헥타아르

시도 및 시설별	계 Total		무 관 개 시 설 수 No. of Non-Irrigation Facilities	시 설 규 모 별			
	개 소 수	면 적		소 계 Sub-total		1 ha 미 만 Less than 1ha	
	No.	Area		개 소 수 No.	면 적 Area	개 소 수 No.	면 적 Area
전 라 남 도	6,263	145,611.1	22	6,241	145,611.1	90	54.3
저 수 지	2,728	107,797.3	16	2,712	107,797.3	21	11.1
양 수 장	201	19,284.1	1	200	19,284.1	-	-
양 배 수 장	3	328.0	-	3	328.0	-	-
보	698	9,147.0	2	696	9,147.0	21	12.4
집 수 암 거	237	1,816.4	2	235	1,816.4	20	11.6
관 정	2,396	7,238.3	1	2,395	7,238.3	28	19.2
경 상 북 도	7,850	129,459.3	80	7,770	129,459.3	261	134.3
저 수 지	3,924	71,171.1	46	3,878	71,171.1	164	78.5
양 수 장	602	25,528.8	4	598	25,528.8	-	-
양 배 수 장	8	256.5	3	5	256.5	-	-
보	1,913	24,369.6	15	1,898	24,369.6	54	33.0
집 수 암 거	243	4,112.0	1	242	4,112.0	2	1.5
관 정	1,160	4,021.3	11	1,149	4,021.3	41	21.3
경 상 남 도	6,542	97,251.4	178	6,364	97,251.4	78	38.6
저 수 지	2,925	52,324.1	36	2,889	52,324.1	31	13.3
양 수 장	356	15,216.4	24	332	15,216.4	1	0.5
양 배 수 장	80	10,111.7	11	69	10,111.7	-	-
보	1,261	13,207.0	16	1,245	13,207.0	11	6.1
집 수 암 거	299	1,796.6	49	250	1,796.6	4	2.0
관 정	1,621	4,595.6	42	1,579	4,595.6	31	16.7
제 주 도	43	162.4	12	31	162.4	2	0.8
저 수 지	3	20.0	1	2	20.0	-	-
양 수 장	3	58.0	-	3	58.0	-	-
양 배 수 장	-	-	-	-	-	-	-
보	3	-	3	-	-	-	-
집 수 암 거	-	-	-	-	-	-	-
관 정	34	84.4	8	26	84.4	2	0.8

규모별 수리시설 현황 (계속)

Kind and Number of Main Facilities (Cont'd)

Area : ha

Irrigation Facilities by Size							Province
1ha~10ha		11ha~30ha		31ha~50ha		51ha~	
개소수 No.	면적 Area	개소수 No.	면적 Area	개소수 No.	면적 Area	개소수 No.	Irrigation Facilities
4,241	17,402.8	1,311	23,075.1	284	10,289.1	147	Chollanam-do
1,222	7,034.3	1,007	17,722.7	204	7,934.7	107	Reservoir
37	281.8	82	1,516.9	36	1,414.7	22	Pumping Station
-	-	-	-	1	39.0	1	Pumping & Drainage Station
461	2,263.6	166	2,827.0	18	708.4	17	Weir
160	709.0	50	903.5	5	192.3	-	Infiltration Gallery
2,361	7,114.1	6	105.0	-	-	-	Tube Well
5,199	23,230.1	1,613	27,789.2	337	13,031.0	196	Kyongsangbuk-do
2,583	12,445.8	807	13,437.1	137	5,293.5	79	Reservoir
225	1,477.5	245	4,680.9	58	2,325.9	30	Pumping Station
1	5.0	1	19.0	1	50.0	1	Pumping & Drainage Station
1,205	5,621.0	445	7,710.9	111	4,206.9	70	Weir
112	541.3	91	1,554.6	22	845.4	13	Infiltration Gallery
1,073	3,139.5	24	386.7	8	309.3	3	Tube Well
4,784	21,213.8	1,031	17,192.1	182	6,911.8	145	Kyongsangnam-do
1,966	10,596.0	629	10,307.8	98	3,765.4	87	Reservoir
159	963.7	91	1,717.3	27	1,007.5	22	Pumping Station
9	73.9	11	213.8	12	473.7	12	Pumping & Drainage Station
894	4,183.2	269	4,423.5	42	1,540.3	21	Weir
215	942.2	24	405.6	3	124.9	3	Infiltration Gallery
1,541	4,454.8	7	124.1	-	-	-	Tube Well
26	94.6	3	67.0	-	-	-	Cheju-do
1	8.0	1	12.0	-	-	-	Reservoir
1	3.0	2	55.0	-	-	-	Pumping Station
-	-	-	-	-	-	-	Pumping & Drainage Station
-	-	-	-	-	-	-	Weir
-	-	-	-	-	-	-	Infiltration Gallery
24	83.6	-	-	-	-	-	Tube Well

6. 준공년도별수 Status of Irrigation Facilities

면적 : 헥타아르

시도 및 시설별	계 Total					1945년 이전 Before 1945					
	수원공수 계 Total No. of Facilities	주 수 원 공 Main Facilities		보조수원 공 수 No. of Supple- mentary Facilities	부 속 시 설 수 No. of Auxiliary Facilities	수원공수 계 Total No. of Facilities	주 수 원 공 Main Facilities		보조수원 공 수 No. of Supple- mentary Facilities	부 속 시 설 수 No. of Auxiliary Facilities	
		수원공수 No. of Facilities	면 적 Area				수원공수 No. of Facilities	면 적 Area			
											수원공수 No. of Facilities
총 계	62,936	39,669	812,870.3	18,204	5,063	15,619	11,011	191,742.9	4,137	471	
저 수 지	18,000	14,856	510,155.9	2,903	241	9,758	7,638	144,789.2	1,977	143	
양 수 장	5,672	2,468	118,286.1	1,678	1,526	162	77	8,753.8	53	32	
양 배 수 장	125	69	29,908.8	39	17	19	10	3,759.5	7	2	
배 수 장	412	40	1,289.9	102	270	11	1	129.5	3	7	
보	18,277	9,828	101,460.0	5,890	2,559	5,467	3,242	33,551.0	1,951	274	
집 수 암 거	3,826	1,969	19,987.9	1,468	389	155	41	753.6	101	13	
관 정	16,624	10,439	31,781.7	6,124	61	47	2	6.0	45	—	
서울특별시	24	21	407.6	1	2	1	1	266.4	—	—	
저 수 지	—	—	—	—	—	—	—	—	—	—	
양 수 장	3	1	266.4	—	2	1	1	266.4	—	—	
양 배 수 장	—	—	—	—	—	—	—	—	—	—	
배 수 장	—	—	—	—	—	—	—	—	—	—	
보	—	—	—	—	—	—	—	—	—	—	
집 수 암 거	4	4	96.1	—	—	—	—	—	—	—	
관 정	17	16	45.1	1	—	—	—	—	—	—	
부산광역시	343	303	7,379.0	36	4	117	114	2,944.6	3	—	
저 수 지	137	130	933.3	7	—	96	96	605.1	—	—	
양 수 장	29	19	5,242.3	7	3	5	4	2,268.0	1	—	
양 배 수 장	2	1	573.1	1	—	—	—	—	—	—	
배 수 장	1	—	—	—	1	—	—	—	—	—	
보	82	80	390.4	2	—	16	14	71.5	2	—	
집 수 암 거	9	—	—	9	—	—	—	—	—	—	
관 정	83	73	239.9	10	—	—	—	—	—	—	
대구광역시	526	305	8,726.4	142	79	168	128	1,263.7	27	13	
저 수 지	223	194	3,325.1	16	13	130	111	1,107.4	13	6	
양 수 장	74	37	2,991.0	18	19	3	2	55.7	1	—	
양 배 수 장	4	—	—	3	1	—	—	—	—	—	
배 수 장	11	—	—	—	11	—	—	—	—	—	
보	68	20	136.6	17	31	33	15	100.6	13	5	
집 수 암 거	23	18	144.8	1	4	2	—	—	—	2	
관 정	123	36	128.9	87	—	—	—	—	—	—	

리 시 설 현 황

Completed by Year

Area : ha

1946 ~ 1966					1967 ~ 1971					Province				
수원공수 계	주 수 원 공		보조수원 공 수	부 속 시 설 수	수원공수 계	주 수 원 공		보조수원 공 수	부 속 시 설 수					
	Main Facilities					No. of Supple- mentary Facilities	No. of Auxiliary Facilities				Main Facilities		No. of Supple- mentary Facilities	No. of Auxiliary Facilities
	수원공수 No. of Facilities	면 적 Area									수원공수 No. of Facilities	면 적 Area		
6,849	4,496	186,409.3	1,468	885	10,332	5,793	70,536.1	3,907	632	Total				
3,801	3,245	157,454.6	509	47	2,479	2,238	30,890.3	218	23	Reservoir				
430	217	13,680.1	92	121	611	319	12,251.7	169	123	Pumping Station				
20	14	3,278.7	5	1	17	16	1,317.3	1	-	Pumping & Drainage Station				
19	-	-	5	14	21	-	-	12	9	Drainage Station				
2,423	962	11,267.9	774	687	2,465	1,370	14,945.4	742	353	Weir				
131	49	711.5	67	15	1,822	963	7,658.0	739	120	Infiltration Gallery				
25	9	16.5	16	-	2,917	887	3,473.4	2,026	4	Tube Well				
1	1	74.1	-	-	-	-	-	-	-	Seoul-t'ukpyöshi				
-	-	-	-	-	-	-	-	-	-	Reservoir				
-	-	-	-	-	-	-	-	-	-	Pumping Station				
-	-	-	-	-	-	-	-	-	-	Pumping & Drainage Station				
-	-	-	-	-	-	-	-	-	-	Drainage Station				
-	-	-	-	-	-	-	-	-	-	Weir				
1	1	74.1	-	-	-	-	-	-	-	Infiltration Gallery				
-	-	-	-	-	-	-	-	-	-	Tube Well				
33	28	2,767.1	5	-	52	45	600.7	7	-	Pusan-kwangyökshi				
17	17	175.4	-	-	15	14	118.4	1	-	Reservoir				
10	6	1,999.5	4	-	5	4	374.9	1	-	Pumping Station				
2	1	573.1	1	-	-	-	-	-	-	Pumping & Drainage Station				
-	-	-	-	-	-	-	-	-	-	Drainage Station				
4	4	19.1	-	-	20	20	98.9	-	-	Weir				
-	-	-	-	-	5	-	-	5	-	Infiltration Gallery				
-	-	-	-	-	7	7	8.5	-	-	Tube Well				
77	60	1,703.8	4	13	67	40	465.1	18	9	Taegu-kwangyökshi				
52	49	913.2	1	2	18	14	69.4	1	3	Reservoir				
14	11	790.6	1	2	10	5	242.8	3	2	Pumping Station				
1	-	-	1	-	-	-	-	-	-	Pumping & Drainage Station				
2	-	-	-	2	2	-	-	-	2	Drainage Station				
6	-	-	1	5	5	1	5.0	2	2	Weir				
2	-	-	-	2	19	18	144.8	1	-	Infiltration Gallery				
-	-	-	-	-	13	2	3.1	11	-	Tube Well				

리 시 설 현 황(계속)

Completed by Year(Cont'd)

Area : ha

1982 ~ 1986					1987 ~ 1998					Province
수원공수 계	주 수 원 공		보조수원 공 수	부 속 시 설 수	수원공수 계	주 수 원 공		보조수원 공 수	부 속 시 설 수	
	Main Facilities					Main Facilities				
Total No. of Facilities	수원공수 No. of Facilities	면 적 Area	Supple- mentary Facilities	No. of Auxiliary Facilities	Total No. of Facilities	수원공수 No. of Facilities	면 적 Area	Supple- mentary Facilities	No. of Auxiliary Facilities	Irrigation Facilities
4,702	2,488	78,584.9	1,585	629	12,736	8,595	81,841.0	3,273	868	Total
312	281	35,031.4	25	6	331	293	41,034.0	35	3	Reservoir
990	403	30,265.2	244	343	1,298	348	12,896.4	495	455	Pumping Station
15	5	3,052.7	8	2	22	8	754.2	9	5	Pumping & Drainage Station
70	4	115.0	20	46	227	31	911.3	46	150	Drainage Station
872	364	4,233.0	317	191	853	445	3,025.3	215	193	Weir
231	100	1,721.7	96	35	118	49	1,370.1	56	13	Infiltration Gallery
2,212	1,331	4,165.9	875	6	9,887	7,421	21,849.7	2,417	49	Tube Well
-	-	-	-	-	4	4	10.6	-	-	Seoul-t'ukpyölsi
-	-	-	-	-	-	-	-	-	-	Reservoir
-	-	-	-	-	-	-	-	-	-	Pumping Station
-	-	-	-	-	-	-	-	-	-	Pumping & Drainage Station
-	-	-	-	-	-	-	-	-	-	Drainage Station
-	-	-	-	-	-	-	-	-	-	Weir
-	-	-	-	-	-	-	-	-	-	Infiltration Gallery
-	-	-	-	-	4	4	10.6	-	-	Tube Well
8	5	37.0	3	-	80	65	254.0	11	4	Pusan-kwangyökshi
1	-	-	1	-	1	1	28.6	-	-	Reservoir
1	1	15.0	-	-	4	-	-	1	3	Pumping Station
-	-	-	-	-	-	-	-	-	-	Pumping & Drainage Station
-	-	-	-	-	1	-	-	-	1	Drainage Station
2	2	16.0	-	-	-	-	-	-	-	Weir
2	-	-	2	-	-	-	-	-	-	Infiltration Gallery
2	2	6.0	-	-	74	64	225.4	10	-	Tube Well
42	27	1,428.4	5	10	104	23	563.8	77	4	Taegu-kwangyökshi
-	-	-	-	-	1	1	4.0	-	-	Reservoir
17	9	1,341.6	3	5	6	3	493.8	2	1	Pumping Station
-	-	-	-	-	1	-	-	1	-	Pumping & Drainage Station
2	-	-	-	2	3	-	-	-	3	Drainage Station
5	2	19.0	-	3	1	1	8.0	-	-	Weir
-	-	-	-	-	-	-	-	-	-	Infiltration Gallery
18	16	67.8	2	-	92	18	58.0	74	-	Tube Well

6. 준 공 년 도 별 수 Status of Irrigation Facilities

면적 : 헤타아브

시도 및 시설별	계 Total					1945년 이전 Before 1945				
	수원공수 계	주 수 원 공		보조수원 공 수	부 속 시 설 수	수원공수 계	주 수 원 공		보조수원 공 수	부 속 시 설 수
		Main Facilities					Main Facilities			
	Total No. of Facilities	수원공수 No. of Facilities	면 적 Area	Supple- mentary Facilities	No. of Auxiliary Facilities	Total No. of Facilities	수원공수 No. of Facilities	면 적 Area	Supple- mentary Facilities	No. of Auxiliary Facilities
인 천 광 역 시	293	251	6,380.1	11	31	11	8	204.5	3	-
저 수 지	35	32	5,187.3	2	1	5	5	33.7	-	-
양 수 장	55	20	438.6	6	29	3	-	-	3	-
양 배 수 장	-	-	-	-	-	-	-	-	-	-
배 수 장	1	-	-	-	1	-	-	-	-	-
보	10	10	265.3	-	-	3	3	170.8	-	-
집 수 압 거	43	42	86.2	1	-	-	-	-	-	-
관 정	149	147	402.7	2	-	-	-	-	-	-
광 주 광 역 시	454	273	4,162.5	174	7	102	56	1,230.1	45	1
저 수 지	155	102	1,948.0	52	1	89	50	1,032.1	38	1
양 수 장	77	47	1,248.7	30	-	2	1	88.0	1	-
양 배 수 장	-	-	-	-	-	-	-	-	-	-
배 수 장	-	-	-	-	-	-	-	-	-	-
보	68	23	369.7	44	1	11	5	110.0	6	-
집 수 압 거	20	13	246.8	7	-	-	-	-	-	-
관 정	134	88	350.3	41	5	-	-	-	-	-
대 전 광 역 시	609	546	2,785.7	58	5	49	49	761.2	-	-
저 수 지	18	18	474.2	-	-	4	4	26.2	-	-
양 수 장	29	25	461.9	1	3	1	1	22.7	-	-
양 배 수 장	-	-	-	-	-	-	-	-	-	-
배 수 장	-	-	-	-	-	-	-	-	-	-
보	103	99	993.5	2	2	44	44	711.7	-	-
집 수 압 거	19	7	51.5	12	-	-	-	-	-	-
관 정	440	397	804.6	43	-	-	-	-	-	-
울 산 광 역 시	906	611	7,116.5	243	52	281	222	1,725.4	59	-
저 수 지	373	279	4,009.5	86	8	204	154	1,357.7	50	-
양 수 장	93	39	630.4	28	26	3	2	7.0	1	-
양 배 수 장	-	-	-	-	-	-	-	-	-	-
배 수 장	2	-	-	-	2	-	-	-	-	-
보	218	149	1,118.3	60	9	73	65	352.5	8	-
집 수 압 거	83	47	1,051.1	29	7	1	1	8.2	-	-
관 정	137	97	307.2	40	-	-	-	-	-	-
경 기 도	3,920	2,960	84,459.8	602	358	495	426	7,512.4	41	28
저 수 지	433	405	39,357.2	12	16	188	170	4,889.1	6	12
양 수 장	477	222	18,838.3	47	208	19	18	623.7	-	1
양 배 수 장	7	3	8,639.5	1	3	-	-	-	-	-
배 수 장	16	2	2.0	2	12	-	-	-	-	-
보	1,303	1,026	9,471.9	178	99	278	231	1,967.0	32	15
집 수 압 거	406	311	5,033.3	75	20	8	7	32.6	1	-
관 정	1,278	991	3,117.6	287	-	2	-	-	2	-

리 시 설 현 황(계속)

Completed by Year(Cont'd)

Area : ha

1946 ~ 1966					1967 ~ 1971					Province				
수원공수 계	주 수 원 공		보조수원 공 수	부 속 시 설 수	수원공수 계	주 수 원 공		보조수원 공 수	부 속 시 설 수					
	Main Facilities					No. of Supple- mentary Facilities	No. of Auxiliary Facilities				Main Facilities		No. of Supple- mentary Facilities	No. of Auxiliary Facilities
	수원공수 No. of Facilities	면 적 Area									수원공수 No. of Facilities	면 적 Area		
7	3	1,725.1	1	3	29	27	142.0	1	1	Inch'on-kwangyökshi				
5	3	1,725.1	1	1	4	4	82.0	-	-	Reservoir				
1	-	-	-	1	3	1	27.2	1	1	Pumping Station				
-	-	-	-	-	-	-	-	-	-	Pumping & Drainage Station				
1	-	-	-	1	-	-	-	-	-	Drainage Station				
-	-	-	-	-	1	1	3.0	-	-	Weir				
-	-	-	-	-	17	17	27.1	-	-	Infiltration Gallery				
-	-	-	-	-	4	4	2.7	-	-	Tube Well				
89	58	1,510.5	30	1	80	46	607.1	34	-	Kwangju-kwangyökshi				
23	17	503.4	6	-	34	26	264.3	8	-	Reservoir				
36	32	838.3	4	-	19	10	252.4	9	-	Pumping Station				
-	-	-	-	-	-	-	-	-	-	Pumping & Drainage Station				
-	-	-	-	-	-	-	-	-	-	Drainage Station				
30	9	168.8	20	1	16	5	35.4	11	-	Weir				
-	-	-	-	-	11	5	55.0	6	-	Infiltration Gallery				
-	-	-	-	-	-	-	-	-	-	Tube Well				
25	25	285.5	-	-	74	28	101.9	46	-	Taejön-kwangyökshi				
5	5	38.6	-	-	2	2	15.5	-	-	Reservoir				
5	5	156.8	-	-	-	-	-	-	-	Pumping Station				
-	-	-	-	-	-	-	-	-	-	Pumping & Drainage Station				
-	-	-	-	-	-	-	-	-	-	Drainage Station				
15	15	90.1	-	-	19	18	67.2	1	-	Weir				
-	-	-	-	-	14	3	9.7	11	-	Infiltration Gallery				
-	-	-	-	-	39	5	9.5	34	-	Tube Well				
98	79	861.1	15	4	197	117	1,037.1	68	12	Ulsan-kwangyökshi				
78	67	777.1	10	1	52	34	274.3	15	3	Reservoir				
4	3	23.5	1	-	18	13	84.6	3	2	Pumping Station				
-	-	-	-	-	-	-	-	-	-	Pumping & Drainage Station				
-	-	-	-	-	-	-	-	-	-	Drainage Station				
12	6	44.1	4	2	41	29	233.1	10	2	Weir				
4	3	16.4	-	1	58	34	427.9	19	5	Infiltration Gallery				
-	-	-	-	-	28	7	17.2	21	-	Tube Well				
258	200	11,352.7	29	29	834	570	6,407.6	220	44	Kyönggi-do				
112	107	9,869.9	5	-	52	51	1,108.6	-	1	Reservoir				
29	11	232.9	1	17	56	27	1,693.8	5	24	Pumping Station				
-	-	-	-	-	-	-	-	-	-	Pumping & Drainage Station				
-	-	-	-	-	-	-	-	-	-	Drainage Station				
104	75	1,072.2	18	11	189	146	1,468.9	28	15	Weir				
9	3	173.0	5	1	145	109	1,421.6	32	4	Infiltration Gallery				
4	4	4.7	-	-	392	237	714.7	155	-	Tube Well				

6. 준 공 년 도 별 수 Status of Irrigation Facilities

면적 : 헥타아르

시도 및 시설별	1972 ~ 1976					1977 ~ 1981				
	수원공수 계	주 수 원 공		보조수원 공 수	부 속 시 설 수	수원공수 계	주 수 원 공		보조수원 공 수	부 속 시 설 수
		Main Facilities					Main Facilities			
	Total No. of Facilities	수원공수 No. of Facilities	면 적 Area	Supple- mentary Facilities	No. of Auxiliary Facilities	Total No. of Facilities	수원공수 No. of Facilities	면 적 Area	Supple- mentary Facilities	No. of Auxiliary Facilities
인 천 광 역 시	18	15	150.7	1	2	59	50	1,991.0	-	9
저 수 지	6	6	95.0	-	-	8	8	1,874.1	-	-
양 수 장	5	3	27.0	-	2	16	7	55.8	-	9
양 배 수 장	-	-	-	-	-	-	-	-	-	-
배 수 장	-	-	-	-	-	-	-	-	-	-
보	1	1	16.5	-	-	-	-	-	-	-
집 수 암 거	6	5	12.2	1	-	19	19	39.9	-	-
관 정	-	-	-	-	-	16	16	21.2	-	-
광 주 광 역 시	21	10	190.7	11	-	31	15	251.1	16	-
저 수 지	7	7	125.2	-	-	2	2	23.0	-	-
양 수 장	7	1	30.0	6	-	7	2	28.0	5	-
양 배 수 장	-	-	-	-	-	-	-	-	-	-
배 수 장	-	-	-	-	-	-	-	-	-	-
보	7	2	35.5	5	-	3	1	5.0	2	-
집 수 암 거	-	-	-	-	-	9	8	190.8	1	-
관 정	-	-	-	-	-	10	2	4.3	8	-
대 전 광 역 시	10	10	82.8	-	-	34	28	441.4	5	1
저 수 지	-	-	-	-	-	2	2	268.1	-	-
양 수 장	-	-	-	-	-	15	14	132.2	-	1
양 배 수 장	-	-	-	-	-	-	-	-	-	-
배 수 장	-	-	-	-	-	-	-	-	-	-
보	8	8	64.5	-	-	10	9	26.9	1	-
집 수 암 거	2	2	18.4	-	-	2	1	5.4	1	-
관 정	-	-	-	-	-	5	2	8.8	3	-
울 산 광 역 시	102	51	1,537.7	40	11	58	36	808.4	19	3
저 수 지	20	13	921.2	5	2	11	6	348.5	3	2
양 수 장	14	5	213.3	6	3	11	8	247.3	2	1
양 배 수 장	-	-	-	-	-	-	-	-	-	-
배 수 장	-	-	-	-	-	-	-	-	-	-
보	64	32	398.2	27	5	27	16	72.4	11	-
집 수 암 거	4	1	5.0	2	1	8	6	140.2	2	-
관 정	-	-	-	-	-	1	-	-	1	-
경 기 도	599	463	34,049.1	71	65	717	526	13,453.5	116	75
저 수 지	34	33	19,140.8	1	-	19	17	1,407.2	-	2
양 수 장	82	45	3,071.6	6	31	126	69	8,173.8	15	42
양 배 수 장	1	1	8,316.7	-	-	1	-	-	-	1
배 수 장	2	-	-	-	2	-	-	-	-	-
보	427	345	2,768.4	51	31	259	192	1,725.7	41	26
집 수 암 거	40	30	723.1	9	1	139	120	1,818.8	15	4
관 정	13	9	28.5	4	-	173	128	328.0	45	-

리 시 설 현 황(계속)

Completed by Year(Cont'd)

Area : ha

1982 ~ 1986					1987 ~ 1998					Province
수원공수 계	주 수 원 공		보조수원 공 수	부 속 시 설 수	수원공수 계	주 수 원 공		보조수원 공 수	부 속 시 설 수	
	Main Facilities					Main Facilities				
Total No. of Facilities	No. of Facilities	면 적	No. of Supple- mentary Facilities	No. of Auxiliary Facilities	Total No. of Facilities	No. of Facilities	면 적	No. of Supple- mentary Facilities	No. of Auxiliary Facilities	
39	32	325.1	1	6	130	116	1,841.7	4	10	Inch'on-kwangyökshi
3	3	202.5	-	-	4	3	1,174.9	1	-	Reservoir
10	3	33.5	1	6	17	6	295.1	1	10	Pumping Station
-	-	-	-	-	-	-	-	-	-	Pumping & Drainage Station
-	-	-	-	-	-	-	-	-	-	Drainage Station
1	1	30.0	-	-	4	4	45.0	-	-	Weir
1	1	7.0	-	-	-	-	-	-	-	Infiltration Gallery
24	24	52.1	-	-	105	103	326.7	2	-	Tube Well
39	13	66.2	26	-	92	75	306.8	12	5	Kwangju-kwangyökshi
-	-	-	-	-	-	-	-	-	-	Reservoir
2	-	-	2	-	4	1	12.0	3	-	Pumping Station
-	-	-	-	-	-	-	-	-	-	Pumping & Drainage Station
-	-	-	-	-	-	-	-	-	-	Drainage Station
1	1	15.0	-	-	1	-	-	-	-	Weir
-	-	-	-	-	-	-	-	-	-	Infiltration Gallery
36	12	51.2	24	-	88	74	294.8	9	5	Tube Well
16	9	138.8	4	3	401	397	974.2	3	1	Taejön-kwangyökshi
2	2	18.5	-	-	3	3	106.7	-	-	Reservoir
4	3	93.1	-	1	4	2	57.1	1	1	Pumping Station
-	-	-	-	-	-	-	-	-	-	Pumping & Drainage Station
-	-	-	-	-	-	-	-	-	-	Drainage Station
2	-	-	-	2	5	5	33.1	-	-	Weir
1	1	18.0	-	-	-	-	-	-	-	Infiltration Gallery
7	3	9.0	4	-	389	387	777.3	2	-	Tube Well
42	9	62.8	15	18	128	97	1,084.0	27	4	Ulsan-kwangyökshi
2	1	14.6	1	-	6	4	316.1	2	-	Reservoir
21	2	13.5	1	18	22	6	41.2	14	2	Pumping Station
-	-	-	-	-	-	-	-	-	-	Pumping & Drainage Station
-	-	-	-	-	2	-	-	-	2	Drainage Station
1	1	18.0	-	-	-	-	-	-	-	Weir
2	1	3.0	1	-	6	1	450.4	5	-	Infiltration Gallery
16	4	13.7	12	-	92	86	276.3	6	-	Tube Well
346	233	6,433.3	67	46	671	542	5,251.2	58	71	Kyönggi-do
14	13	1,353.8	-	1	14	14	1,587.8	-	-	Reservoir
67	23	4,017.4	7	37	98	29	1,025.1	13	56	Pumping Station
-	-	-	-	-	5	2	322.8	1	2	Pumping & Drainage Station
5	-	-	-	5	9	2	2.0	2	5	Drainage Station
22	15	219.5	7	-	24	22	250.2	1	1	Weir
22	18	257.3	1	3	43	24	606.9	12	7	Infiltration Gallery
216	164	585.3	52	-	478	449	1,456.4	29	-	Tube Well

6. 준공년도별수 Status of Irrigation Facilities

면적 : 헥타아르

시도 및 시설별	계 Total					1945년 이전 Before 1945				
	수원공수 계 Total No. of Facilities	주 수원 공 Main Facilities		보조수원 공 수 No. of Supple- mentary Facilities	부 속 시 설 수 No. of Auxiliary Facilities	수원공수 계 Total No. of Facilities	주 수원 공 Main Facilities		보조수원 공 수 No. of Supple- mentary Facilities	부 속 시 설 수 No. of Auxiliary Facilities
		수원공수 No. of Facilities	면 적 Area				수원공수 No. of Facilities	면 적 Area		
강 원 도	5,784	2,171	37,397.5	3,500	113	1,509	459	5,307.6	1,028	22
지 수 지	342	318	13,488.7	21	3	175	168	1,999.9	5	2
양 수 장	300	160	4,207.9	121	19	1	1	10.5	-	-
양 배 수 장	-	-	-	-	-	-	-	-	-	-
배 수 장	7	-	-	-	7	-	-	-	-	-
보	4,064	1,366	18,083.6	2,619	79	1,329	287	3,277.8	1,022	20
집 수 압 거	110	33	535.3	72	5	4	3	19.4	1	-
관 정	961	294	1,082.0	667	-	-	-	-	-	-
충 청 북 도	4,178	2,908	45,384.5	737	533	1,450	1,114	7,960.4	214	122
지 수 지	840	742	27,666.7	76	22	427	364	3,605.4	52	11
양 수 장	406	227	6,418.8	106	73	9	2	179.4	5	2
양 배 수 장	5	1	151.4	3	1	-	-	-	-	-
배 수 장	13	-	-	2	11	-	-	-	-	-
보	2,068	1,386	8,647.4	282	400	933	744	4,151.5	84	105
집 수 압 거	298	158	1,408.8	114	26	49	3	21.1	42	4
관 정	548	394	1,091.4	154	-	32	1	3.0	31	-
충 청 남 도	5,528	4,019	130,880.3	784	725	796	746	26,437.3	33	17
지 수 지	971	922	87,550.9	39	10	432	410	21,467.1	22	-
양 수 장	731	346	14,595.7	115	270	18	11	1,618.2	1	6
양 배 수 장	6	4	11,114.4	2	-	-	-	-	-	-
배 수 장	95	5	41.0	19	71	1	-	-	-	1
보	1,604	1,111	10,612.6	211	282	343	325	3,352.0	9	9
집 수 압 거	540	346	2,900.4	105	89	2	-	-	1	1
관 정	1,581	1,285	4,065.3	293	3	-	-	-	-	-
전 라 북 도	6,175	4,603	112,448.0	665	907	1,882	1,639	40,117.1	153	90
지 수 지	2,304	2,134	96,998.0	113	57	1,518	1,407	38,409.7	65	46
양 수 장	535	163	4,876.1	91	281	19	3	254.4	5	11
양 배 수 장	9	1	55.5	6	2	-	-	-	-	-
배 수 장	26	1	3.0	2	23	2	-	-	-	2
보	1,368	683	5,518.0	160	525	330	229	1,453.0	70	31
집 수 압 거	279	211	778.5	53	15	13	-	-	13	-
관 정	1,654	1,410	4,216.9	240	4	-	-	-	-	-

리 시 설 현 황(계속)

Completed by Year(Cont'd)

Area : ha

1946 ~ 1966					1967 ~ 1971					Province
수원공수 계	주 수 원 공		보조수원 공 수	부 속 시 설 수	수원공수 계	주 수 원 공		보조수원 공 수	부 속 시 설 수	
Total No. of Facilities	Main Facilities		No. of Supple- mentary Facilities	No. of Auxiliary Facilities	Total No. of Facilities	Main Facilities		No. of Supple- mentary Facilities	No. of Auxiliary Facilities	
	수원공수 No. of Facilities	면 적 Area				수원공수 No. of Facilities	면 적 Area			Irrigation Facilities
444	186	5,754.3	236	22	743	203	4,686.5	531	9	Kang-won-do
86	77	3,542.4	9	-	26	22	1,301.5	4	-	Reservoir
8	6	153.2	2	-	15	10	345.8	4	1	Pumping Station
-	-	-	-	-	-	-	-	-	-	Pumping & Drainage Station
-	-	-	-	-	-	-	-	-	-	Drainage Station
333	97	1,995.3	215	21	326	123	2,617.0	196	7	Weir
12	4	58.0	7	1	46	11	133.8	34	1	Infiltration Gallery
5	2	5.4	3	-	330	37	288.4	293	-	Tube Well
497	334	10,371.9	76	87	445	283	2,795.3	111	51	Ch'ungch'ongbuk-do
224	195	8,731.9	19	10	92	89	1,039.5	2	1	Reservoir
18	12	660.9	3	3	27	12	524.9	6	9	Pumping Station
1	-	-	1	-	-	-	-	-	-	Pumping & Drainage Station
1	-	-	-	1	1	-	-	1	-	Drainage Station
233	123	961.1	39	71	165	93	691.8	40	32	Weir
11	4	18.0	5	2	99	66	490.9	24	9	Infiltration Gallery
9	-	-	9	-	61	23	48.2	38	-	Tube Well
513	400	30,084.9	56	57	842	571	4,913.3	199	72	Ch'ungch'ongnam-do
270	254	26,955.6	13	3	74	72	1,334.2	1	1	Reservoir
46	21	1,682.3	4	21	51	27	548.8	8	16	Pumping Station
1	1	397.7	-	-	1	1	111.0	-	-	Pumping & Drainage Station
2	-	-	-	2	4	-	-	3	1	Drainage Station
177	121	1,023.8	29	27	235	163	1,041.1	35	37	Weir
15	3	25.5	8	4	248	177	1,311.0	54	17	Infiltration Gallery
2	-	-	2	-	229	131	567.2	98	-	Tube Well
831	478	51,067.0	73	280	714	525	5,125.8	85	104	Ch'ollabuk-do
393	365	48,819.4	23	5	271	248	2,769.1	19	4	Reservoir
73	9	1,021.0	15	49	54	26	1,371.8	11	17	Pumping Station
-	-	-	-	-	-	-	-	-	-	Pumping & Drainage Station
-	-	-	-	-	1	-	-	-	1	Drainage Station
361	101	1,218.9	34	226	159	63	511.7	14	82	Weir
4	3	7.7	1	-	154	146	387.4	8	-	Infiltration Gallery
-	-	-	-	-	75	42	85.8	33	-	Tube Well

6. 준 공 년 도 별 수 Status of Irrigation Facilities

면적 : 헤타아르

시도 및 시설별	1972 ~ 1976					1977 ~ 1981				
	수원공수 계	주 수 원 공		보조수원 공 수	부 속 시 설 수	수원공수 계	주 수 원 공		보조수원 공 수	부 속 시 설 수
		Main Facilities					No. of	Main Facilities		
	Total No. of Facilities	수원공수 No. of Facilities	면 적 Area	Supple- mentary Facilities	No. of Auxiliary Facilities	Total No. of Facilities	수원공수 No. of Facilities	면 적 Area	Supple- mentary Facilities	No. of Auxiliary Facilities
강 원 도	968	380	9,089.1	567	21	831	316	6,338.9	499	16
저 수 지	15	15	2,497.2	—	—	17	14	1,747.9	3	—
양 수 장	52	29	759.4	21	2	129	72	1,752.6	48	9
양 배 수 장	—	—	—	—	—	—	—	—	—	—
배 수 장	—	—	—	—	—	—	—	—	—	—
보	829	323	5,557.8	488	18	556	210	2,752.3	340	6
집 수 압 거	23	9	257.7	13	1	8	1	7.8	6	1
관 정	49	4	17.0	45	—	121	19	78.3	102	—
충 청 북 도	429	252	3,278.5	94	83	611	384	6,070.1	97	130
저 수 지	35	35	685.4	—	—	23	22	3,180.1	1	—
양 수 장	43	16	1,159.5	17	10	111	68	1,103.1	23	20
양 배 수 장	1	1	151.4	—	—	—	—	—	—	—
배 수 장	1	—	—	—	1	1	—	—	—	1
보	317	191	1,223.4	56	70	320	177	1,098.5	41	102
집 수 압 거	22	9	58.8	11	2	83	59	610.8	17	7
관 정	10	—	—	10	—	73	58	77.6	15	—
충 청 남 도	676	451	16,999.7	113	112	1,027	695	21,326.0	176	158
저 수 지	63	60	2,822.5	3	—	53	51	14,566.1	—	2
양 수 장	77	54	3,884.6	6	17	210	143	2,756.3	24	43
양 배 수 장	1	1	7,661.4	—	—	2	—	—	2	—
배 수 장	8	—	—	4	4	2	—	—	1	1
보	431	278	2,195.8	81	72	281	177	2,280.4	34	70
집 수 압 거	79	46	393.8	14	19	159	103	853.4	16	40
관 정	17	12	41.6	5	—	320	221	869.8	99	—
전 라 북 도	272	145	2,546.4	33	94	524	347	3,395.5	77	100
저 수 지	39	37	1,676.8	2	—	22	21	910.2	—	1
양 수 장	49	14	312.8	6	29	141	76	1,117.4	18	47
양 배 수 장	2	—	—	—	2	1	—	—	1	—
배 수 장	1	—	—	—	1	3	—	—	—	3
보	168	85	542.2	22	61	151	103	954.7	12	36
집 수 압 거	13	9	14.6	3	1	73	48	156.7	12	13
관 정	—	—	—	—	—	133	99	256.5	34	—

리 시 설 현 황(계속)

Completed by Year(Cont'd)

Area : ha

1982 ~ 1986					1987 ~ 1998					Province
수원공수 계	주 수 원 공		보조수원 공 수	부 속 시 설 수	수원공수 계	주 수 원 공		보조수원 공 수	부 속 시 설 수	
	Main Facilities					No. of Supple- mentary Facilities	No. of Auxiliary Facilities			
	수원공수 No. of Facilities	면 적 Area	수원공수 No. of Facilities	면 적 Area				수원공수 No. of Facilities	면 적 Area	
566	198	3,552.5	355	13	723	429	2,668.6	284	10	Kang-won-do
13	13	1,642.9	-	-	10	9	756.9	-	1	Reservoir
38	14	549.9	19	5	57	28	636.5	27	2	Pumping Station
-	-	-	-	-	-	-	-	-	-	Pumping & Drainage Station
2	-	-	-	2	5	-	-	-	5	Drainage Station
360	122	1,205.3	233	5	331	204	678.1	125	2	Weir
6	2	27.6	3	1	11	3	31.0	8	-	Infiltration Gallery
147	47	126.8	100	-	309	185	566.1	124	-	Tube Well
285	219	11,157.8	39	27	481	322	3,750.5	106	33	Ch'ungch'ongbuk-do
23	21	8,613.6	2	-	16	16	1,810.8	-	-	Reservoir
114	88	1,867.2	15	11	84	29	923.8	37	18	Pumping Station
1	-	-	1	-	2	-	-	1	1	Pumping & Drainage Station
4	-	-	-	4	5	-	-	1	4	Drainage Station
50	33	298.7	7	10	50	25	222.4	15	10	Weir
27	16	203.2	9	2	7	1	6.0	6	-	Infiltration Gallery
66	61	175.1	5	-	297	251	787.5	46	-	Tube Well
529	323	14,200.9	93	113	1,145	833	16,918.2	114	198	Ch'ungch'ongnam-do
34	31	7,906.1	-	3	45	44	12,499.3	-	1	Reservoir
135	55	2,218.5	22	58	194	35	1,887.0	50	109	Pumping Station
1	1	2,944.3	-	-	-	-	-	-	-	Pumping & Drainage Station
14	-	-	1	13	64	5	41.0	10	49	Drainage Station
65	22	346.4	9	34	72	25	373.1	14	33	Weir
20	12	258.7	3	5	17	5	58.0	9	3	Infiltration Gallery
260	202	526.9	58	-	753	719	2,059.8	31	3	Tube Well
551	368	4,068.4	71	112	1,401	1,101	6,125.8	173	127	Ch'ollabuk-do
36	33	2,316.9	3	-	25	23	2,095.9	1	1	Reservoir
75	12	238.3	4	59	124	23	560.4	32	69	Pumping Station
3	1	55.5	2	-	3	-	-	3	-	Pumping & Drainage Station
4	-	-	-	4	15	1	3.0	2	12	Drainage Station
102	49	500.0	7	46	97	53	337.5	1	43	Weir
13	2	139.1	10	1	9	3	73.0	6	-	Infiltration Gallery
318	271	818.6	45	2	1,128	998	3,056.0	128	2	Tube Well

6. 준 공 년 도 별 수 Status of Irrigation Facilities

면적 : 헥타아르

시도 및 시설별	세 Total					1945년 이전 Before 1945				
	수원공수 계 Total No. of Facilities.	주 수 원 공 Main Facilities		보조수원 공 수 No. of Supple- mentary Facilities	부 속 시 설 수 No. of Auxiliary Facilities	수원공수 계 Total No. of Facilities	주 수 원 공 Main Facilities		보조수원 공 수 No. of Supple- mentary Facilities	부 속 시 설 수 No. of Auxiliary Facilities
		수원공수 No. of Facilities	면 적 Area				수원공수 No. of Facilities	면 적 Area		
전 라 남 도	8,799	6,263	143,394.8	1,799	737	1,715	1,231	30,006.3	436	48
저 수 지	3,223	2,728	107,164.9	482	13	1,349	1,038	26,611.6	303	8
양 수 장	626	201	17,957.6	204	221	17	3	177.2	8	6
양 배 수 장	3	1	189.0	-	2	-	-	-	-	-
배 수 장	31	2	139.0	14	15	-	-	-	-	-
보	1,608	698	8,902.2	470	440	349	190	3,217.5	125	34
집 수 압 거	433	237	1,810.8	164	32	-	-	-	-	-
관 정	2,875	2,396	7,231.3	465	14	-	-	-	-	-
경 삼 북 도	14,890	7,850	127,802.6	8,482	578	4,685	2,982	35,783.4	1,640	63
저 수 지	5,649	3,924	70,510.0	1,676	49	3,609	2,315	24,811.7	1,255	39
양 수 장	1,458	602	24,912.6	647	209	45	15	1,183.1	24	6
양 배 수 장	6	1	5.0	4	1	-	-	-	-	-
배 수 장	44	7	251.5	13	24	3	1	129.5	1	1
보	3,103	1,913	24,001.3	1,001	189	961	629	9,066.5	320	12
집 수 압 거	670	243	4,100.9	341	86	56	22	592.6	29	5
관 정	3,960	1,160	4,021.3	2,780	20	11	-	-	11	-
경 삼 남 도	10,450	6,542	95,984.6	2,976	932	2,358	1,836	30,222.2	455	67
저 수 지	3,293	2,925	51,522.1	320	48	1,532	1,346	18,831.9	168	18
양 수 장	776	356	15,141.8	257	163	16	13	1,999.5	3	-
양 배 수 장	83	57	9,180.9	19	7	19	10	3,759.5	7	2
배 수 장	165	23	853.4	50	92	5	-	-	2	3
보	2,607	1,261	12,949.2	844	502	764	461	5,548.6	260	43
집 수 압 거	889	299	1,744.4	485	105	20	5	79.7	14	1
관 정	2,637	1,621	4,592.8	1,001	15	2	1	3.0	1	-
제 주 도	57	43	162.4	14	-	-	-	-	-	-
저 수 지	4	3	20.0	1	-	-	-	-	-	-
양 수 장	3	3	58.0	-	-	-	-	-	-	-
양 배 수 장	-	-	-	-	-	-	-	-	-	-
배 수 장	-	-	-	-	-	-	-	-	-	-
보	3	3	-	-	-	-	-	-	-	-
집 수 압 거	-	-	-	-	-	-	-	-	-	-
관 정	47	34	84.4	13	-	-	-	-	-	-

6. 준 공 년 도 별 수 Status of Irrigation Facilities

단위 : 헥타아르

시도 및 시설별	1972 ~ 1976					1977 ~ 1981				
	수원공수 계	주 수 원 공		보조수원 공 수	부 속 시 설 수	수원공수 계	주 수 원 공		보조수원 공 수	부 속 시 설 수
		Main Facilities					No. of Supple- mentary Facilities	No. of Auxiliary Facilities		
	Total No. of Facilities	수원공수 No. of Facilities	면 적 Area	수원공수 No. of Facilities	면 적 Area					
전 라 남 도	416	236	32,785.1	96	84	655	387	7,802.4	187	81
지 수 지	118	113	31,267.2	5	—	103	93	4,483.0	9	1
양 수 장	33	9	566.9	9	15	113	50	1,117.9	30	33
양 배 수 장	—	—	—	—	—	1	—	—	—	1
배 수 장	2	—	—	—	2	5	—	—	4	1
보	224	101	882.0	59	64	186	84	1,061.4	58	44
집 수 압 거	39	13	69.0	23	3	121	89	979.0	31	1
관 정	—	—	—	—	—	126	71	161.1	55	—
경 상 북 도	983	577	9,860.4	345	61	1,620	823	15,164.6	672	125
지 수 지	199	161	3,219.5	35	3	239	197	4,230.0	40	2
양 수 장	112	46	2,758.8	49	17	434	174	6,641.7	210	50
양 배 수 장	—	—	—	—	—	2	—	—	2	—
배 수 장	2	—	—	—	2	3	—	—	1	2
보	566	329	3,323.6	209	28	493	322	3,731.5	137	34
집 수 압 거	74	35	544.8	28	11	113	39	350.4	39	35
관 정	30	6	13.7	24	—	336	91	211.0	243	2
경 상 남 도	794	453	6,830.6	256	85	1,067	523	7,125.8	312	232
지 수 지	186	166	2,626.9	18	2	68	61	1,603.6	7	—
양 수 장	66	40	1,859.4	19	7	298	148	2,018.1	97	53
양 배 수 장	9	8	631.9	—	1	9	5	985.0	3	1
배 수 장	20	2	85.0	1	17	12	2	49.1	5	5
보	350	206	1,531.4	98	46	459	210	2,000.4	117	132
집 수 압 거	127	30	81.5	85	12	201	82	418.9	78	41
관 정	36	1	14.5	35	—	20	15	50.7	5	—
제 주 도	20	12	19.6	8	—	17	13	33.5	4	—
지 수 지	1	—	—	1	—	—	—	—	—	—
양 수 장	—	—	—	—	—	—	—	—	—	—
양 배 수 장	—	—	—	—	—	—	—	—	—	—
배 수 장	—	—	—	—	—	—	—	—	—	—
보	2	2	—	—	—	—	—	—	—	—
집 수 압 거	—	—	—	—	—	—	—	—	—	—
관 정	17	10	19.6	7	—	17	13	33.5	4	—

리 시 설 현 황(계속)

Completed by Year(Cont'd)

Area : ha

1982 ~ 1986					1987 ~ 1998					Province
수원공수 계	주 수 원 공		보조수원 공 수	부 속 시 설 수	수원공수 계	주 수 원 공		보조수원 공 수	부 속 시 설 수	
	수원공수 No. of Facilities	면 적 Area				면 적 Area	면 적 Area			
583	401	18,735.1	97	85	2,776	2,169	15,297.5	411	196	Chollanam-do
65	61	6,579.3	2	2	63	61	5,018.8	2	-	Reservoir
109	37	10,461.3	24	48	226	52	3,722.5	89	85	Pumping Station
1	-	-	-	1	1	1	189.0	-	-	Pumping & Drainage Station
4	1	100.0	3	-	20	1	39.0	7	12	Drainage Station
73	28	438.3	12	33	122	22	190.9	17	83	Weir
21	17	295.0	3	1	7	3	28.0	2	2	Infiltration Gallery
310	257	861.2	53	-	2,337	2,029	6,109.3	294	14	Tube Well
1,128	439	10,953.4	585	104	2,060	840	13,923.7	1,130	90	Kyongsangbuk-do
52	40	1,919.5	12	-	81	58	9,432.9	23	-	Reservoir
329	132	7,196.6	126	71	276	93	1,933.9	141	42	Pumping Station
1	-	-	-	1	1	1	5.0	-	-	Pumping & Drainage Station
5	-	-	1	4	29	6	122.0	9	14	Drainage Station
99	70	869.9	18	11	105	63	592.1	24	18	Weir
78	18	387.1	46	14	9	2	60.0	6	1	Infiltration Gallery
564	179	580.3	382	3	1,559	617	1,777.8	927	15	Tube Well
516	202	7,397.1	222	92	2,559	1,581	12,867.4	863	115	Kyongsangnam-do
67	63	4,463.7	4	-	62	56	6,201.3	6	-	Reservoir
68	24	2,219.3	20	24	182	41	1,308.0	84	57	Pumping Station
8	3	52.9	5	-	9	4	237.4	3	2	Pumping & Drainage Station
30	3	15.0	15	12	74	16	704.3	15	43	Drainage Station
89	18	256.9	24	47	42	21	294.9	18	3	Weir
38	12	125.7	18	8	9	7	56.8	2	-	Infiltration Gallery
216	79	263.6	136	1	2,181	1,436	4,064.7	735	10	Tube Well
12	10	28.3	2	-	1	1	3.0	-	-	Cheju-do
-	-	-	-	-	-	-	-	-	-	Reservoir
-	-	-	-	-	-	-	-	-	-	Pumping Station
-	-	-	-	-	-	-	-	-	-	Pumping & Drainage Station
-	-	-	-	-	-	-	-	-	-	Drainage Station
-	-	-	-	-	-	-	-	-	-	Weir
-	-	-	-	-	-	-	-	-	-	Infiltration Gallery
12	10	28.3	2	-	1	1	3.0	-	-	Tube Well

7. 수 리 시 설 별 Number, Capacity and

가. 총괄 Summary

시 군 별	합 계 Total			저 수 지 Reservoir				양(배)수장 Pumping & Drainage			
	개소수 No.	인가면적 Planned Develop- ment Area (ha)	수혜면적 Benefitted Area (ha)	개소수 No.	유효저수량 Effective Storage Capacity (1,000m ³)	수혜면적 Benefitted Area (ha)	만수면적 Area of Full Water (ha)	개소수 No.	수혜면적 Benefitted Area (ha)	원 동 기	
										전동기 Electric Motor	
									마력수 (IP)	대 수 No.	
1 9 9 3	56,475	1,002,014.8	820,920.3	18,229	2,419,454	510,030.0	58,686.7	5,772	162,624.3	685,925	6,383
1 9 9 4	58,454	998,987.1	816,972.4	18,179	2,429,378	507,205.1	58,866.4	5,827	158,115.5	709,522	6,537
1 9 9 5	60,542	1,197,279.1	816,286.3	18,161	2,491,814	501,530.3	59,086.4	5,978	159,980.4	789,827	6,966
1 9 9 6	61,554	1,197,967.5	803,850.3	18,095	2,578,633	496,109.0	63,762.5	6,040	154,713.7	816,980	7,123
1 9 9 7	62,281	1,309,407.0	805,602.7	18,034	2,967,443	506,243.5	83,529.2	6,141	146,234.5	873,309	7,409
1 9 9 8	62,936	1,127,734.5	812,870.3	18,000	3,009,785	510,155.9	83,806.1	6,209	149,484.8	892,664	7,578
서울특별시	24	1,665.7	871.8	—	—	—	—	3	530.4	575	5
강 서 구	1	1,124.9	489.6	—	—	—	—	1	489.6	400	2
구 로 구	3	103.0	9.0	—	—	—	—	—	—	—	—
서 초 구	2	14.0	10.0	—	—	—	—	1	—	75	1
강 남 구	11	94.0	29.0	—	—	—	—	1	—	100	2
송 파 구	6	211.1	89.2	—	—	—	—	—	—	—	—
강 동 구	1	118.7	44.8	—	—	—	—	—	40.8	—	—
부산광역시	343	9,088.1	6,871.4	137	4,471	933.3	115.7	32	5,307.8	4,323	53
해 운 대 구	5	34.6	5.0	1	7	2.4	0.3	—	—	—	—
금 정 구	14	53.3	32.7	13	35	32.7	4.5	—	—	—	—
강 서 구	68	7,137.9	5,447.3	23	297	128.1	10.8	31	5,292.8	4,253	52
기 장 군	256	1,862.3	1,386.4	100	4,132	770.1	100.1	1	15.0	70	1
대구광역시	526	9,631.6	6,645.7	223	25,244	3,626.1	574.6	89	2,609.3	23,613	139
동 구	117	1,367.1	771.6	53	3,473	520.8	89.6	7	100.9	895	12
북 구	53	833.7	374.3	24	1,443	259.1	48.2	7	93.1	305	8
수 상 구	39	378.8	222.7	25	1,729	180.1	53.6	4	42.6	108	5
달 서 구	11	147.9	44.1	5	1,445	44.1	19.7	2	—	525	3
달 성 군	306	6,904.1	5,233.0	116	17,153	2,622.0	363.5	69	2,372.7	21,780	111
인천광역시	293	11,266.7	8,598.1	35	22,028	5,187.3	564.1	56	2,656.8	7,026	58
중 구	38	122.8	109.9	3	173	13.4	0.9	3	11.3	10	1
연 수 구	3	12.6	12.6	—	—	—	—	—	—	—	—
남 동 구	16	126.3	126.3	—	—	—	—	—	—	—	—
계 양 구	5	3,663.6	2,234.0	—	—	—	—	2	2,218.0	160	3
서 구	9	92.7	81.7	1	64	8.0	2.0	6	57.2	2,035	6
강 화 군	158	6,961.9	5,855.4	27	21,450	5,097.8	544.8	38	358.7	4,803	46
용 진 군	64	286.8	178.2	4	341	68.1	16.4	7	11.4	18	2
광주광역시	454	9,709.5	8,528.0	155	9,497	6,233.3	365.2	77	1,326.9	3,344	81
동 구	26	206.0	189.6	6	150	82.0	5.6	—	—	—	—
서 구	36	674.0	611.7	11	738	356.2	29.9	8	172.5	198	9
남 구	124	2,087.5	1,824.5	26	836	1,253.9	42.8	21	387.7	539	22
북 구	86	3,024.9	2,599.5	30	1,518	2,144.2	57.4	6	201.0	1,234	9
광 산 구	182	3,717.1	3,300.7	82	6,256	2,397.0	229.5	42	565.7	1,373	41
대전광역시	609	3,644.9	2,785.7	18	4,582	474.2	99.6	29	461.9	1,445	28
동 구	104	297.1	182.3	3	46	17.5	2.3	—	—	—	—
중 구	50	189.7	143.3	3	352	19.0	6.1	4	24.6	235	4
서 구	109	993.0	738.9	1	947	129.9	13.1	11	127.2	300	8
유 성 구	290	1,916.0	1,504.1	9	3,222	294.6	56.9	12	261.4	855	14
대 덕 구	56	249.1	217.1	2	16	13.2	21.2	2	48.7	55	2

주: 나), 다)는 시·군, 농촌 기관별로 작성하여 총괄의 도별제와 일치되지 않는 경우가 있음.

제 원 현 황

Irrigation Area by Facilities

Station		보 Weir			집수암거 Infiltration Gallery			관 정 Tube Well			미수해면적 Unirrigated Area (ha)	Administrative Division
Power		개소수 No.	수해면적 Benefitted Area (ha)	취입수량 Water Intake (m ³ /s)	개소수 No.	수해면적 Benefitted Area (ha)	채 수 량 Amount of Water Attained (m ³ /day)	개소수 No.	수해면적 Benefitted Area (ha)	채 수 량 Amount of Water Attained (m ³ /day)		
엔 진 Engine	대 수 No.										마력수 (HP)	
81,897	1,327	18,531	109,181.1	567,654	4,094	21,567.1	7,213,162	9,849	17,517.8	5,593,620	181,094.5	1 9 9 3
78,595	1,276	18,455	108,103.8	569,192	3,970	21,266.5	7,000,104	12,023	22,281.5	6,143,658	182,014.7	1 9 9 4
83,551	1,302	18,425	107,004.5	569,658	3,947	21,168.2	6,966,794	14,031	26,602.9	6,688,928	380,992.8	1 9 9 5
83,308	1,293	18,342	103,910.7	571,153	3,921	20,602.8	6,921,595	15,156	28,514.1	6,952,204	394,117.2	1 9 9 6
84,156	1,255	18,252	102,533.9	568,965	3,853	20,041.0	6,857,844	16,001	30,549.8	7,123,778	503,804.3	1 9 9 7
84,606	1,255	18,277	101,460.0	568,924	3,826	19,987.9	6,768,845	16,624	31,781.7	7,199,685	314,864.2	1 9 9 8
-	-	-	-	-	4	96.1	13,058	17	45.1	7,349	994.1	Seoul-t'ŭkpyŏlsi
-	-	-	-	-	-	-	-	-	-	-	635.3	Kangsŏ-gu
-	-	-	-	-	-	-	-	3	9.0	453	94.0	Kuro-gu
-	-	-	-	-	1	10.0	654	-	-	-	4.0	Sŏch'o-gu
-	-	-	-	-	1	8.0	11,318	9	21.0	4,532	65.0	Kangnam-gu
-	-	-	-	-	1	74.1	-	5	15.1	2,364	121.9	Songp'a-gu
-	-	-	-	-	1	4.0	1,086	-	-	-	73.9	Kangdong-gu
250	1	82	390.4	0.578	9	-	4,599	83	239.9	19,252	2,218.7	Pusan-kwangyŏkshi
-	-	-	-	-	-	-	-	4	2.6	1,159	29.6	Haeundae-gu
-	-	1	-	0.006	-	-	-	-	-	-	20.6	Kŭmjŏng-gu
250	1	6	17.4	0.030	5	-	550	3	9.0	1,211	1,690.6	Kangsŏ-gu
-	-	75	373.0	0.542	4	-	4,049	76	228.3	16,882	475.9	Kijang-gun
571	5	68	136.6	1.897	23	144.8	51,124	123	128.9	45,726	2,985.9	Taegu-kwangyŏkshi
-	-	21	62.1	0.273	6	68.0	14,385	30	19.8	8,557	595.5	Tong-gu
-	-	3	-	0.129	1	-	5,011	18	22.1	5,950	459.4	Puk-gu
-	-	1	-	0.203	3	-	15,627	6	-	3,340	156.1	Susŏng-gu
-	-	2	-	0.190	-	-	-	2	-	600	103.8	Talsŏ-gu
571	5	41	74.5	1.102	13	76.8	16,101	67	87.0	27,279	1,671.1	Talsŏng-gun
779	25	10	265.3	0.470	43	86.2	7,668	149	402.7	42,695	2,668.6	Inch'ŏn-kwangyŏkshi
82	3	1	3.0	0.004	3	3.2	629	28	79.0	8,864	12.9	Chung-gu
-	-	-	-	-	-	-	-	3	12.6	460	-	Yŏnsu-gu
-	-	6	95.8	0.009	-	-	-	10	30.5	1,651	-	Namdong-gu
-	-	-	-	-	-	-	-	3	16.0	1,216	1,429.6	Kyeyang-gu
51	3	1	16.5	0.003	-	-	-	1	-	250	11.0	Sŏ-gu
500	12	2	150.0	0.454	27	74.4	4,951	64	174.5	21,082	1,106.5	Kanghwa-gun
146	7	-	-	-	13	8.6	2,088	40	90.1	9,172	108.6	Ongjin-gun
110	3	68	369.7	4.098	20	245.8	70,898	134	350.3	44,786	1,183.5	Kwangju-kwangyŏkshi
-	-	5	67.0	0.081	-	-	-	15	40.6	4,200	16.4	Tong-gu
-	-	3	-	0.188	2	52.0	11,352	12	31.0	3,934	62.3	Sŏ-gu
-	-	20	36.7	0.091	5	46.0	19,165	52	100.2	16,273	263.0	Nam-gu
-	-	29	152.0	0.224	1	3.0	492	20	99.3	7,766	425.4	Puk-gu
110	3	11	114.0	3,514	12	144.8	39,889	35	79.2	12,613	416.4	Kwangsan-gu
100	3	103	993.5	2.316	19	51.5	10,360	440	804.6	83,067	859.2	Taejŏn-kwangyŏkshi
-	-	18	35.6	0.126	-	-	-	83	129.2	14,360	114.8	Tong-gu
-	-	14	36.7	0.116	-	-	-	29	63.0	6,082	46.4	Chung-gu
100	3	28	343.4	0.526	8	22.0	4,549	61	116.4	15,894	254.1	Sŏ-gu
-	-	30	500.3	1,480	10	25.8	4,996	229	422.0	42,031	411.9	Yusŏng-gu
-	-	13	77.5	0.068	1	3.7	815	38	74.0	4,700	32.0	Taedŏk-gu

Note : Province's Total may be inconsistent B) and C), because It was composed by Shi and Gun or FIA

7. 수 리 시 설 별 Number, Capacity and

시 군 별	합 계 Total			저 수 지 Reservoir				양(배)수장 Pumping & Drainage			
	개소수 No.	인가면적 Planned Develop- ment Area (ha)	수혜면적 Benefitted Area (ha)	개소수 No.	유효저수량 Effective Storage Capacity (1,000m ³)	수혜면적 Benefitted Area (ha)	만수면적 Area of Full Water (ha)	개소수 No.	수혜면적 Benefitted Area (ha)	원 동 기	
										선동기 Electric Motor	대 수 No.
			마력수 (HP)	대 수 No.							
을 산 광 역 시	906	9,877.1	7,092.9	373	19,201	3,985.9	577.8	95	630.4	3,384	87
중 구	34	1,391.3	968.4	9	1,245	302.1	26.2	8	13.5	1,110	12
남 구	13	96.7	75.6	7	103	46.8	7.4	1	—	30	1
동 구	5	23.3	14.0	3	21	7.0	2.1	—	—	—	—
북 구	97	1,098.1	691.2	39	3,083	309.9	58.1	10	53.0	305	9
울 주 군	757	7,267.7	5,343.7	315	14,748	3,320.1	484.0	76	563.9	1,939	65
경 기 도	3,920	101,633.3	79,372.1	433	248,122	36,751.5	6,948.0	500	24,997.8	99,967	689
수 원 시	30	1,487.5	1,063.4	10	6,149	782.0	227.7	6	152.7	186	7
성 남 시	22	216.1	109.3	7	2,537	95.3	56.2	1	—	40	2
의 정 부 시	31	157.4	84.8	1	24	6.2	1.0	2	—	230	2
부 권 시	13	1,330.4	405.5	—	—	—	—	1	390.3	100	1
광 명 시	11	371.1	190.7	2	48	97.0	4.0	3	50.2	160	4
평택 시	122	16,858.3	15,109.6	25	83,628	11,854.2	2,562.5	62	1,740.1	18,553	110
동 두 천 시	27	278.5	211.4	—	—	78.6	—	6	—	495	6
안 산 시	12	402.4	334.5	4	344	325.2	10.5	1	—	30	1
과 친 시	4	187.9	100.7	3	1,168	100.7	23.7	—	—	—	—
구 리 시	7	163.5	15.2	3	29	6.2	4.0	3	7.0	145	3
남 양 주 시	169	2,500.2	1,273.0	18	3,834	430.1	95.2	7	183.7	1,395	12
오 산 시	30	414.6	372.0	7	557	188.9	25.5	4	78.4	245	5
시 흥 시	41	1,301.1	1,196.3	8	3,562	1,014.4	133.1	5	64.0	115	5
균 포 시	3	55.0	51.3	1	37	49.3	8.6	—	—	—	—
의 왕 시	9	367.1	77.3	2	1,584	16.5	37.6	3	42.3	80	2
하 남 시	5	588.7	325.7	2	38	16.0	4.1	3	309.7	830	4
고 양 시	63	5,527.1	2,839.6	—	—	—	—	10	2,517.6	5,765	26
용 인 시	438	4,829.9	3,645.4	63	33,589	1,944.4	742.0	8	19.0	135	3
파 주 시	171	9,988.1	7,778.5	9	7,642	1,202.8	195.1	54	5,881.3	26,900	97
이 천 시	354	4,415.0	3,392.7	24	3,251	862.9	126.4	33	398.0	1,312	38
안 성 시	311	9,192.1	7,887.6	68	40,844	5,609.3	807.4	42	563.9	1,658	37
김 포 시	38	7,812.4	5,777.0	7	298	44.1	17.6	25	5,709.0	10,377	33
양 주 군	178	1,631.6	1,309.1	17	5,043	770.6	127.7	3	—	95	3
여 주 군	372	5,895.7	4,992.1	17	4,030	707.1	64.3	21	2,483.1	7,955	31
화 성 군	277	10,556.8	9,106.3	57	33,914	7,570.9	1,238.3	57	759.7	6,069	79
광 주 군	122	1,598.6	866.9	9	1,840	321.4	111.7	19	186.2	790	20
연 천 군	97	3,375.4	2,685.5	2	1,645	137.9	26.5	43	2,322.9	9,540	69
포 천 군	364	4,219.8	3,569.9	38	9,452	1,826.0	215.9	42	275.7	3,062	50
가 평 군	183	1,336.6	1,312.7	2	352	76.3	14.7	3	21.1	—	—
양 평 군	416	4,574.4	3,288.1	27	2,682	617.2	66.7	33	841.9	3,705	39
강 원 도	5,784	46,117.5	37,359.5	342	95,089	13,450.7	1,947.1	307	4,207.9	25,894	359
훈 천 시	414	3,198.2	2,505.7	29	8,191	1,380.6	132.8	16	299.2	1,340	23
원 주 시	592	4,665.6	3,954.8	111	8,502	1,747.9	222.7	23	648.0	2,450	32

제 원 현 황(계속)

Irrigation Area by Facilities(Cont'd)

Station		보 Weir			침수암거 Infiltration Gallery			관 정 Tube Well			미수해면적 Unirrigated Area (ha)	Administrative Division
Power		개소수 No.	수해면적 Benefitted Area (ha)	취입수량 Water Intake (m ³ /s)	개소수 No.	수해면적 Benefitted Area (ha)	채 수 량 Amount of Water Attained (m ³ /day)	개소수 No.	수해면적 Benefitted Area (ha)	채 수 량 Amount of Water Attained (m ³ /day)		
엔 진 Engine												
마력수 (HP)	대 수 No.											
327	14	218	1,118.3	2,686	83	1,051.1	117,367	137	307.2	52,478	2,784.2	Ulsan-kwangyökshi
-	-	2	8.0	0.016	9	632.8	42,517	6	12.0	2,947	422.9	Chung-gu
-	-	2	4.8	0.019	-	-	-	3	24.0	947	21.1	Nam-gu
-	-	-	-	-	2	7.0	558	-	-	-	9.3	Tong-gu
12	1	15	167.0	0.393	11	128.8	20,278	22	32.5	12,642	406.9	Puk-gu
315	13	199	938.5	2,258	61	282.5	54,014	106	238.7	35,942	1,924.0	Ulju-gun
3,179	58	1,303	9,471.9	36,892	406	5,033.3	1,149,746	1,278	3,117.6	492,878	22,261.2	Kyönggi-do
-	-	11	123.0	1,113	-	-	-	3	5.7	1,225	424.1	Suwon-shi
-	-	2	-	0.211	-	-	-	12	14.0	3,098	106.8	Söngnam-shi
-	-	13	62.4	0.160	2	15.2	2,629	13	1.0	1,966	72.6	Üjyöngbu-shi
-	-	-	-	-	-	-	-	12	15.2	3,114	924.9	Puch'ön-shi
-	-	4	35.9	0.233	1	2.6	1,123	1	5.0	285	180.4	Kwangmyöng-shi
297	5	5	1,286.1	3,467	6	148.3	41,914	24	80.9	5,952	1,748.7	P'yöngt'aek-shi
-	-	7	61.7	0.367	6	52.4	23,465	8	18.7	3,173	67.1	Tongduchön-shi
-	-	3	-	0.310	-	-	-	4	9.3	1,324	67.9	Ansan-shi
-	-	1	-	0.120	-	-	-	-	-	-	87.2	Kwach'ön-shi
-	-	1	2.0	0.041	-	-	-	-	-	-	148.3	Kuri-shi
-	-	78	411.1	1,324	13	141.2	26,599	53	106.9	23,241	1,227.2	Namyangju-shi
-	-	1	-	0.169	2	63.3	18,047	16	41.4	5,366	42.6	Osan-shi
-	-	1	-	0.014	3	7.9	15,115	24	110.0	9,936	104.8	Shihüng-shi
-	-	-	-	-	-	-	-	2	2.0	582	3.7	Kunp'o-shi
8	1	1	3.6	0.022	3	14.9	1,221	-	-	-	289.8	Üiwang-shi
-	-	-	-	-	-	-	-	-	-	-	263.0	Hanam-shi
-	-	6	236.8	0.719	5	31.2	18,367	42	54.0	8,754	2,687.5	Koyang-shi
123	5	165	996.8	6,556	38	415.9	75,086	164	269.5	51,095	1,184.5	Yong-in-shi
1,830	7	42	479.9	3,376	18	150.3	80,335	48	64.2	22,558	2,209.6	P'aju-shi
130	6	61	343.2	1,416	96	1,367.6	358,683	140	421.0	71,870	1,022.3	Ich'ön-shi
360	15	62	467.9	5,507	37	952.9	150,035	102	293.6	47,487	1,304.5	Ansöng-shi
196	8	-	-	-	-	-	-	6	23.9	1,695	2,035.4	Kimp'o-shi
-	-	66	239.1	1,170	13	110.1	12,159	79	189.3	30,643	322.5	Yangju-gun
50	2	55	491.5	0.642	57	749.6	182,577	222	560.8	85,160	903.6	Yöju-gun
12	1	23	131.1	1,683	14	203.3	21,249	126	441.3	40,152	1,450.5	Hwasöng-gun
5	1	66	272.0	1,133	10	60.3	13,490	18	27.0	7,692	731.7	Kwangju-gun
5	1	34	175.2	0.377	3	35.0	6,636	15	14.5	1,266	689.9	Yöneh'ön-gun
8	2	222	1,188.4	2,310	23	153.7	26,210	39	126.1	15,596	649.9	P'och'ön-gun
80	3	127	1,001.8	3,200	31	170.3	54,412	20	43.2	7,301	23.9	Kap'yöng-gun
75	1	246	1,462.6	1,252	25	187.3	20,394	85	179.1	42,347	1,286.3	Yangp'yöng-gun
1,911	50	4,064	18,083.6	58,939	110	535.3	134,672	961	1,082.0	457,990	8,758.0	Kang-won-do
160	2	246	580.5	0.915	25	118.1	13,436	98	127.3	47,192	692.5	Ch'unch'ön-shi
40	2	396	1,450.2	5,960	6	4.4	7,277	56	104.3	25,477	710.8	Wonju-shi

7. 수 리 시 설 별 Number, Capacity and

시 군 별	합 계 Total			저 수 지 Reservoir				양(배)수장 Pumping & Drainage			
	개소수 No.	인가면적 Planned Develop- ment Area (ha)	수혜면적 Benefitted Area (ha)	개소수 No.	유효저수량 Effective Storage Capacity (1,000m ³)	수혜면적 Benefitted Area (ha)	만수면적 Area of Full Water (ha)	개소수 No.	수혜면적 Benefitted Area (ha)	원 동 기	
										전동기 Electric Motor	
										마력수 (IP)	대 수 No.
강릉시	252	4,860.1	3,338.4	14	25,030	2,182.8	281.5	7	—	2,120	14
동해시	64	481.5	321.5	1	11	66.0	0.8	2	41.7	16	2
속초시	31	426.5	322.9	5	93	151.2	7.2	1	—	—	—
삼척시	198	1,356.4	1,096.7	6	1,673	196.1	32.8	15	189.5	125	7
홍천군	791	5,000.8	4,134.1	43	8,720	1,216.2	166.5	55	400.8	2,846	54
횡성군	449	3,444.4	3,068.3	54	5,346	1,229.0	147.7	22	233.9	1,050	18
영월군	363	1,310.1	1,053.2	6	55	72.2	8.0	5	128.2	301	8
평창군	356	2,113.1	942.1	5	255	89.8	6.7	12	122.6	1,250	19
정선군	80	795.5	526.0	4	109	35.9	10.8	7	97.2	480	12
철원군	412	9,008.7	7,337.6	18	27,318	3,332.8	744.1	94	1,617.8	10,441	114
화천군	235	1,151.5	1,093.9	6	75	40.6	7.2	13	195.8	850	12
양구군	152	1,447.1	1,266.7	12	1,330	229.7	31.1	2	20.0	100	2
인제군	377	1,595.8	1,409.6	4	32	17.0	2.6	20	139.4	875	25
고성군	576	3,229.0	3,040.2	13	6,534	1,054.6	117.0	5	—	150	5
양양군	442	2,033.2	1,947.8	11	1,815	408.3	27.6	8	73.8	1,300	12
충청북도	4,178	74,330.7	45,681.2	840	161,453	27,963.4	2,917.2	424	6,570.2	35,530	407
청주시	164	2,391.2	1,873.4	40	1,225	1,294.0	41.6	11	29.7	1,185	12
충주시	478	7,567.6	6,025.4	80	16,388	3,157.7	320.3	66	1,805.7	5,513	51
세천시	472	2,864.7	2,423.2	54	5,105	977.9	103.9	2	15.0	6	2
청원군	789	8,741.9	7,382.1	168	6,782	3,819.7	216.8	78	1,123.7	9,162	68
보은군	342	5,213.9	4,575.4	68	18,935	3,145.0	263.3	77	503.3	2,985	81
옥천군	304	4,034.2	3,090.5	93	13,383	2,118.4	270.8	28	378.1	1,536	26
영동군	311	4,030.5	3,313.8	79	7,035	1,501.2	143.4	62	981.6	3,485	53
진천군	206	24,050.5	4,696.4	54	39,972	3,593.8	623.7	22	721.7	1,827	22
괴산군	429	6,070.4	5,002.1	99	14,369	3,191.5	298.3	35	684.6	2,975	46
음성군	315	7,864.8	6,210.3	91	38,137	5,099.8	629.5	39	273.0	1,665	39
단양군	368	1,501.0	1,088.6	14	124	64.4	5.6	4	53.8	5,191	7
충청남도	5,528	158,315.5	125,459.2	971	470,855	90,003.2	15,573.7	832	17,874.6	197,269	1,340
천안시	532	6,855.9	6,052.1	79	11,182	3,816.3	422.7	47	275.6	1,712	44
공주시	664	8,349.0	6,576.9	93	15,882	3,084.4	291.8	43	404.4	5,192	69
보령시	324	8,408.3	6,690.9	104	30,092	5,556.4	575.8	42	117.9	5,173	50
아산시	330	13,372.6	10,834.9	53	27,754	7,509.3	767.7	65	1,549.6	8,580	94
서산시	356	24,417.4	18,714.0	55	99,989	17,457.4	4,617.9	33	517.0	6,849	34
논산시	529	15,938.5	12,801.4	86	35,033	7,046.1	793.7	110	4,670.9	34,744	273

제 원 현 황(계속)

Irrigation Area by Facilities(Cont'd)

Station		보 Weir			침수암거 Infiltration Gallery			관 정 Tube Well			미수해면적 Unirrigated Area (ha)	Administrative Division
Power		개소수 No.	수혜면적 Benefitted Area (ha)	취입수량 Water Intake (m ³ /s)	개소수 No.	수혜면적 Benefitted Area (ha)	채 수 량 Amount of Water Attained (m ³ /day)	개소수 No.	수혜면적 Benefitted Area (ha)	채 수 량 Amount of Water Attained (m ³ /day)		
엔 진 Engine												
마력수 (HP)	대 수 No.											
-	-	143	1,026.5	3,410	3	-	5,150	85	129.1	31,871	1,521.7	Kangnŭng-shi
20	1	30	182.4	0.156	5	-	9,205	26	31.4	10,139	160.0	Tonghae-shi
20	1	6	141.0	0.376	-	-	-	19	30.7	16,426	103.6	Sokch'o-shi
200	10	83	590.5	1,821	1	7.6	157	93	113.0	82,866	259.7	Samch'ŏk-shi
515	10	621	2,339.9	7,305	19	95.4	14,784	53	81.8	25,696	866.7	Hongch'ŏn-gun
159	4	329	1,599.4	3,338	-	-	-	44	6.0	22,588	376.1	Hoengsŏng-gun
-	-	339	850.8	2,752	-	-	-	13	2.0	4,289	256.9	Yŏng-wol-gun
-	-	335	729.7	5,045	-	-	-	4	-	2,395	1,171.0	P'yŏngch'ang-gun
-	-	69	392.9	2,323	-	-	-	-	-	-	269.5	Chŏngsŏn-gun
396	12	151	2,157.8	9,872	4	44.5	3,363	145	184.7	65,476	1,671.1	Ch'ŏrwon-gun
16	1	183	819.9	2,229	4	17.5	3,177	29	20.1	5,810	57.6	Hwach'ŏn-gun
-	-	89	959.3	2,153	14	40.7	23,753	35	17.0	15,464	180.4	Yanggu-gun
20	1	336	1,253.2	5,025	2	-	657	15	-	7,485	186.2	Inje-gun
140	2	383	1,703.7	3,106	22	207.1	42,191	153	74.8	51,385	188.8	Kosŏng-gun
225	4	325	1,305.9	3,153	5	-	11,522	93	159.8	43,431	85.4	Yang-yang-gun
5,971	137	2,068	8,647.4	53,015	298	1,408.8	533,619	548	1,091.4	205,096	28,649.5	Ch'ungch'ŏngbuk-do
470	4	54	243.3	0.418	23	244.9	32,367	36	61.5	11,144	517.8	Ch'ŏngju-shi
462	34	266	830.0	4,768	30	141.5	53,575	36	90.5	11,605	1,542.2	Ch'ungju-shi
10	1	349	1,278.8	3,595	20	29.6	51,133	47	121.9	14,960	441.5	Chech'ŏn-shi
2,980	44	258	1,742.5	9,725	90	423.6	60,298	195	272.6	75,203	1,359.8	Ch'ŏngwon-gun
272	14	125	710.6	9,506	23	90.5	101,837	49	126.0	14,237	638.5	Poŭn-gun
40	4	116	477.0	7,694	18	33.0	28,038	49	84.0	14,897	943.7	Okch'ŏn-gun
205	14	132	744.4	3,991	17	50.6	34,392	21	36.0	9,857	716.7	Yŏngdong-gun
1,284	14	96	264.0	3,713	8	37.4	15,482	26	79.5	11,370	19,354.1	Chinch'ŏn-gun
178	3	209	782.5	5,230	48	260.3	124,079	38	83.2	17,361	1,068.3	Koesan-gun
70	5	132	612.9	2,347	15	97.4	23,082	38	127.2	16,934	1,654.5	Ŭmsŏng-gun
-	-	331	961.4	2,028	6	-	9,336	13	9.0	7,528	412.4	Tanyang-gun
2,948	102	1,604	10,615.7	39,943	540	2,900.4	732,559	1,581	4,065.3	733,906	32,856.3	Ch'ungch'ŏngnam-do
88	3	189	1,155.0	3,182	63	458.7	54,295	154	346.5	63,351	803.8	Ch'ŏnan-shi
185	1	147	1,711.3	3,878	78	587.2	79,765	303	789.6	156,371	1,772.1	Kongju-shi
85	5	89	724.1	2,312	15	113.7	4,171	74	178.8	25,601	1,717.4	Poryŏng-shi
335	11	63	1,012.4	4,838	62	511.5	287,810	87	252.1	57,189	2,537.7	Asan-shi
322	14	178	486.7	6,163	27	61.6	10,788	63	191.3	20,624	5,703.4	Sŏsan-shi
155	6	181	711.9	3,637	11	12.6	9,383	141	359.9	52,419	3,137.1	Nonsan-shi

7. 수 리 시 설 별

Number, Capacity and

시 군 별	합 계 Total			저 수 지 Reservoir				양(배)수장 Pumping & Drainage			
	개소수 No.	인가면적 Planned Develop- ment Area (ha)	수혜면적 Benefitted Area (ha)	개소수 No.	유효저수량 Effective Storage Capacity (1,000m ³)	수혜면적 Benefitted Area (ha)	만수면적 Area of Full Water (ha)	개소수 No.	수혜면적 Benefitted Area (ha)	원 동 기	
										전동기 Electric Motor	
									마력수 (HP)	대 수 No.	
금 산 군	478	3,579.6	3,274.4	90	4,372	1,232.5	132.7	39	519.5	1,575	36
연 기 군	334	5,456.6	3,742.1	30	4,806	770.2	108.1	24	1,525.9	6,980	43
부 여 군	485	12,934.5	10,072.4	110	18,007	3,913.8	451.1	123	5,249.2	48,689	249
서 천 군	115	7,362.3	6,712.0	20	25,952	6,430.7	581.7	21	26.1	10,285	32
청 양 군	456	6,071.7	5,302.4	83	8,798	2,190.8	166.4	70	1,372.8	10,849	86
홍 성 군	320	5,208.1	4,152.4	44	9,394	3,123.3	289.3	48	451.6	3,013	51
예 산 군	300	14,062.0	10,234.4	30	55,644	8,765.1	1,302.0	90	697.2	14,676	117
태 안 군	153	2,612.1	2,281.1	45	8,310	1,553.1	501.0	24	491.9	2,015	28
당 진 군	152	23,686.9	18,017.8	49	115,639	17,553.8	4,571.8	53	5.0	36,937	134
전 라 북 도	6,175	200,347.2	119,578.0	2,304	402,786	96,254.6	11,539.5	570	12,811.1	72,209	705
진 주 시	200	4,364.5	3,410.6	78	4,622	3,061.0	182.8	11	45.4	1,585	13
군 산 시	209	60,150.6	12,486.1	105	40,043	12,103.4	4,388.1	64	260.7	13,648	97
익 산 시	439	21,007.0	17,479.0	151	8,681	8,582.9	333.2	89	8,400.8	16,578	156
정 읍 시	554	17,526.9	13,840.0	224	27,924	12,323.2	629.8	58	744.4	6,446	70
남 원 시	932	9,260.8	7,411.8	297	12,275	4,017.7	442.1	57	1,072.7	3,445	55
김 제 시	335	28,234.5	19,704.3	126	18,352	19,040.2	612.2	88	171.5	17,300	117
완 주 군	541	8,871.2	6,011.5	195	111,835	5,008.0	1,154.3	18	139.0	1,063	18
진 안 군	402	4,406.8	3,035.7	140	7,739	1,928.5	225.8	9	98.8	223	8
부 주 군	229	1,986.3	1,611.5	74	4,296	899.6	95.7	4	57.0	140	4
장 수 군	257	7,428.7	4,944.1	84	50,954	4,196.9	302.7	10	64.7	990	12
임 실 군	479	4,742.9	3,585.4	201	37,816	2,618.4	549.3	16	150.3	395	13
순 창 군	488	5,733.7	4,520.7	178	11,299	2,875.8	391.4	47	926.8	3,873	41
고 창 군	840	10,100.3	8,445.6	352	36,708	6,826.5	1,419.1	44	669.0	1,293	39
부 안 군	270	16,533.0	13,089.7	99	30,243	12,772.5	813.0	55	10.0	5,230	62
전 라 남 도	8,799	198,093.9	139,597.4	3,223	870,976	103,445.7	27,573.8	660	18,207.4	79,762	789
목 포 시	33	202.2	202.2	19	433	165.2	19.8	1	-	20	1
여 수 시	236	2,628.9	2,193.6	73	6,215	1,792.4	214.3	24	17.0	470	23
순 천 시	376	6,364.8	5,239.9	69	9,422	2,426.7	211.6	31	1,018.4	2,110	41
나 주 시	569	19,238.8	16,061.4	234	106,567	12,767.4	1,621.1	99	1,953.6	23,174	133
광 양 시	198	2,576.1	2,379.1	41	7,208	1,505.0	158.7	4	10.0	175	2
담 양 군	367	8,117.1	7,595.1	117	89,192	7,086.6	805.7	39	14.7	1,850	49
곡 성 군	355	4,804.4	4,339.8	122	8,133	2,698.0	248.2	49	884.1	3,420	47

제 원 현 황(계속)

Irrigation Area by Facilities(Cont'd)

Station		보 Weir			침수암거 Infiltration Gallery			관 정 Tube Well			이수해면적 Unirrigated Area (ha)	Administrative Division
Power		개소수 No.	수해면적 Benefitted Area (ha)	취입수량 Water Intake (m ³ /s)	개소수 No.	수해면적 Benefitted Area (ha)	채 수 량 Amount of Water Attained (m ³ /day)	개소수 No.	수해면적 Benefitted Area (ha)	채 수 량 Amount of Water Attained (m ³ /day)		
엔 진 Engine	대 수 No.											
마력수 (HP)	대 수 No.	No.	(ha)	(m ³ /s)	No.	(ha)	(m ³ /day)	No.	(ha)	(m ³ /day)	(ha)	
60	4	191	1,067.4	2,796	47	177.4	33,675	111	277.6	39,634	305.2	Kūmsan-gun
75	1	68	868.8	1,268	25	229.8	27,915	187	347.4	152,722	1,714.5	Yŏn-gi-gun
395	11	118	446.5	1,800	58	263.4	41,693	76	199.5	36,412	2,862.1	Puyŏ-gun
45	2	19	32.0	1,647	14	102.2	5,213	41	121.0	10,531	650.3	Sŏch'ŏn-gun
101	7	173	1,294.6	2,290	52	233.6	100,233	78	210.6	30,224	769.3	Ch'ŏng-yang-gun
308	13	59	138.9	2,616	34	56.7	14,733	135	381.9	53,813	1,055.7	Hongsŏng-gun
594	15	76	516.5	2,232	36	32.5	56,310	68	223.1	20,636	3,827.6	Yesan-gun
67	4	39	99.3	0.112	13	43.8	3,765	32	93.0	7,126	331.0	T'aean-gun
133	5	14	350.3	1,172	5	15.7	2,810	31	93.0	7,253	5,669.1	Tangjūn-gun
6,364	115	1,368	5,514.9	129,251	279	778.5	721,920	1,654	4,216.9	648,004	80,771.2	Chŏllabuk-do
30	1	37	145.5	6,001	21	38.3	16,295	53	120.4	16,941	953.9	Chŏn'ju-shi
110	3	—	—	—	—	—	—	40	122.0	12,416	47,664.5	Kunsan-shi
60	3	45	89.7	1,373	4	3.6	2,990	150	402.0	56,650	3,528.0	Iksan-shi
4,016	32	77	122.8	68,414	34	237.9	61,725	161	411.7	46,328	3,686.9	Chŏng-ŭp-shi
395	13	181	1,378.2	6,730	14	59.3	187,238	383	883.9	166,151	1,849.0	Namwon-shi
225	16	22	201.9	2,240	21	103.2	195,198	78	187.5	65,395	8,530.2	Kimje-shi
30	1	126	399.0	22,440	66	103.1	50,550	136	362.4	60,521	2,859.7	Wanju-gun
125	3	179	766.0	3,668	24	71.0	35,067	50	171.4	14,407	1,371.1	Chinan-gun
28	1	103	617.9	1,174	4	6.0	3,257	44	31.0	14,711	374.8	Muju-gun
—	—	118	534.0	2,174	6	37.3	13,945	39	111.2	11,140	2,484.6	Changsu-gun
100	4	165	563.7	6,682	—	—	—	97	253.0	37,471	1,157.5	Imshil-gun
521	16	89	325.9	3,882	49	44.2	117,146	125	348.0	41,439	1,213.0	Sunch'ang-gun
404	18	224	370.3	4,233	36	74.6	38,509	184	505.2	72,542	1,654.7	Koch'ang-gun
320	4	2	—	0,240	—	—	—	114	307.2	31,892	3,443.5	Puan-gun
8,702	104	1,608	8,902.2	78,874	433	1,810.8	557,997	2,875	7,231.3	835,555	58,496.5	Chŏllanam-do
—	—	2	—	0,060	—	—	—	11	37.0	2,530	—	Mokp'o shi
75	1	23	35.0	0.138	5	29.9	7,090	111	319.3	30,962	435.3	Yŏsu-shi
—	—	123	1,421.7	5,979	22	36.1	20,310	131	337.0	41,741	1,124.9	Sunch'ŏn-shi
920	9	112	917.1	8,674	8	71.7	20,734	116	351.6	29,539	3,177.4	Naju-shi
1,100	4	82	716.7	1,373	6	47.0	10,209	65	100.4	17,526	197.0	Kwang-yang-shi
210	4	93	78.9	4,295	17	122.5	32,900	101	292.4	30,623	522.0	Tamyang-gun
2,834	5	71	399.6	1,957	15	85.3	27,920	98	272.8	31,613	464.6	Koksŏng-gun

7. 수 리 시 설 별 Number, Capacity and

시 군 별	합 계 Total			저 수 지 Reservoir				양(배)수장 Pumping & Drainage			
	개소수 No.	인가면적 Planned Develop- ment Area (ha)	수혜면적 Benefitted Area (ha)	개소수 No.	유효저수량 Effective Storage Capacity (1,000m ³)	수혜면적 Benefitted Area (ha)	만수면적 Area of Full Water (ha)	개소수 No.	수혜면적 Benefitted Area (ha)	원 동 기	
										전동기 Electric Motor	
									마력수 (IP)	대 수 No.	
구 레 군	214	3,369.9	3,036.6	56	11,821	2,558.8	200.9	14	245.3	1,105	12
고 흥 군	608	11,624.2	10,078.5	272	35,493	8,855.5	5,710.6	19	308.9	1,438	25
보 성 군	391	8,040.5	6,916.3	124	24,635	6,096.6	556.2	23	101.0	1,510	24
화 순 군	640	6,385.6	5,272.8	154	18,598	4,264.9	434.5	25	42.0	2,355	29
장 흥 군	518	7,969.6	7,226.3	120	19,867	4,590.6	643.2	34	474.1	1,013	23
강 진 군	459	8,286.3	7,850.5	131	23,941	5,926.3	551.8	46	382.9	3,030	54
해 남 군	737	10,723.5	10,074.5	369	31,282	8,963.8	1,222.4	49	169.0	2,675	45
영 안 군	498	48,483.8	13,356.9	241	297,269	4,994.3	10,775.1	57	7,843.5	16,846	75
무 안 군	435	12,446.9	6,033.5	182	10,017	2,532.2	465.9	14	2,822.7	2,280	20
함 평 군	477	8,459.0	7,548.6	158	14,626	5,837.9	498.0	37	1,009.2	5,836	53
영 광 군	535	8,812.4	7,367.7	197	24,528	6,179.3	631.5	33	279.5	3,973	51
장 성 군	340	7,466.1	6,976.3	124	102,531	5,828.7	1,155.9	9	93.2	1,422	11
완 도 군	139	1,448.8	1,119.2	47	2,985	851.7	92.7	4	-	130	3
진 도 군	279	5,954.0	4,809.0	132	17,569	4,477.6	818.4	40	85.0	4,085	56
신 안 군	395	4,691.0	3,919.3	241	8,643	3,046.2	537.3	9	453.3	845	12
경 상 북 도	14,890	164,064.8	127,492.9	5,649	456,530	70,197.8	9,453.6	1,508	25,171.6	133,851	1,481
포 향 시	1,016	10,318.6	8,536.2	302	30,177	6,431.3	694.6	86	672.3	4,244	86
경 주 시	1,170	17,773.5	15,492.9	457	53,590	10,810.3	1,146.0	174	1,808.6	10,105	169
김 천 시	1,012	9,325.5	7,627.9	268	10,163	2,847.4	238.4	62	513.5	3,280	52
안 동 시	508	6,173.8	5,544.3	187	8,008	2,448.6	274.7	102	1,955.8	12,600	103
구 미 시	625	10,678.9	7,490.0	226	19,134	3,599.7	472.4	134	2,758.2	14,990	166
영 주 시	567	4,463.0	3,861.5	64	6,886	1,308.3	94.5	35	521.8	2,039	40
영 천 시	1,512	10,805.4	5,413.7	1,041	31,126	4,326.6	1,822.3	58	282.8	4,282	48
상 주 시	934	14,540.1	12,193.2	242	26,320	6,071.9	621.8	115	3,034.6	9,711	105
문 경 시	370	6,133.0	5,564.8	45	30,858	1,770.9	258.4	37	734.2	2,554	42
경 산 시	562	6,783.4	2,088.3	317	24,589	1,847.8	701.1	40	44.6	1,411	36
군 위 군	815	4,168.6	3,270.3	379	7,100	2,044.4	218.9	81	315.5	1,390	35
의 성 군	1,240	13,837.5	11,561.8	693	22,529	6,407.5	812.6	175	4,338.8	25,301	192
청 송 군	658	3,516.6	1,990.9	184	8,856	1,301.5	261.3	37	184.9	1,883	36
영 양 군	366	1,803.1	1,485.3	96	3,337	626.1	64.5	27	223.4	948	18
영 덕 군	482	3,621.7	3,452.3	126	11,334	2,507.4	186.0	31	80.9	1,070	28

제 원 현 황(계속)

Irrigation Area by Facilities(Cont'd)

Station		보 Weir			침수암거 Infiltration Gallery			관 정 Tube Well			미수해면적 Unirrigated Area (ha)	Administrative Division
Power		개소수 No.	수해면적 Benefitted Area (ha)	취입수량 Water Intake (m ³ /s)	개소수 No.	수해면적 Benefitted Area (ha)	채 수 량 Amount of Water Attained (m ³ /day)	개소수 No.	수해면적 Benefitted Area (ha)	채 수 량 Amount of Water Attained (m ³ /day)		
엔 진 Engine												
마력수 (HP)	대 수 No.											
16	1	48	165.3	9.703	7	22.4	15,796	89	44.8	29,547	333.3	Kurye-gun
765	7	61	240.7	0.794	67	198.4	51,286	189	475.0	53,605	1,545.7	Kohŭng-gun
62	3	71	371.6	5.449	4	23.6	15,719	169	323.5	50,161	1,124.2	Posŏng-gun
90	3	278	360.0	11.329	34	154.9	14,973	149	451.0	40,052	1,112.8	Hwasun-gun
490	14	149	1,719.5	2.811	41	54.0	38,078	174	388.4	76,211	743.0	Changhŭng-gun
90	4	107	823.8	4.490	24	316.6	55,823	151	400.9	51,488	435.8	Kangjŏn-gun
235	9	110	318.4	4.395	29	98.3	58,252	180	525.0	65,097	649.0	Haenam-gun
1,455	30	61	131.1	1.705	28	105.3	47,794	111	282.7	32,371	35,126.9	Yŏng-am-gun
180	5	18	82.6	0.338	2	7.5	2,125	219	588.5	65,433	6,413.4	Muan-gun
30	1	62	262.3	3.680	28	34.7	30,950	192	404.5	46,311	910.4	Hamp'yŏng-gun
45	1	39	278.7	5.700	48	103.7	19,041	218	526.5	53,680	1,444.7	Yŏnggwang-gun
-	-	82	577.3	4.836	28	216.1	84,591	97	261.0	29,966	489.8	Changsŏng-gun
5	1	4	-	0.418	6	73.0	2,895	78	194.5	18,084	329.6	Wando-gun
70	1	12	1.9	0.750	-	-	-	95	244.5	19,851	1,145.0	Chindo-gun
30	1	-	-	-	14	9.8	1,511	131	410.0	19,264	771.7	Shinan-gun
14,162	274	3,103	24,001.3	111.220	670	4,100.9	1,673,367	3,960	4,021.3	2,649,644	36,571.9	Kyŏngsangbuk-do
267	8	128	694.6	1.734	61	103.9	129,208	439	634.1	295,588	1,782.4	P'ohang-shi
876	20	122	1,883.3	6.090	67	599.4	186,849	350	391.3	412,833	2,280.6	Kyŏngju-shi
1,282	17	291	3,323.4	15.007	49	797.6	149,595	342	146.0	201,863	1,697.6	Kimch'ŏn-shi
825	21	96	935.8	1.911	3	6.7	4,439	120	197.4	88,755	629.5	Andong-shi
496	7	14	175.9	0.735	69	537.5	187,846	182	418.7	118,653	3,188.9	Kumi-shi
599	6	117	1,335.4	2.124	35	216.1	40,198	316	479.9	136,376	601.5	Yŏngju-shi
905	13	146	804.3	3.419	14	-	83,149	253	-	108,771	5,391.7	Yŏngch'ŏn-shi
2,387	30	214	1,921.4	5.767	54	718.5	280,372	309	446.8	273,570	2,346.9	Sangju-shi
-	-	224	2,901.3	12.041	8	29.1	47,330	56	129.3	52,862	568.2	Mun-gyŏng-shi
103	4	50	192.1	8.567	24	1.8	44,639	131	2.0	67,888	4,695.1	Kyŏngsan-shi
1,150	46	158	876.4	18.880	22	17.0	12,273	175	17.0	72,831	898.3	Kunwi-gun
1,407	18	147	744.5	2.827	11	5.0	78,040	214	66.0	243,036	2,275.7	Ŭisŏng-gun
210	6	379	441.8	2.313	12	25.8	7,778	46	36.9	12,794	1,525.7	Ch'ŏngsong-gun
360	9	215	628.6	1.086	5	7.2	1,755	23	-	7,034	317.8	Yŏng-yang-gun
83	3	158	693.9	2.875	27	125.9	84,006	140	44.2	92,847	169.4	Yŏngdŏk-gun

7. 수 리 시 설 별 Number, Capacity and

시 군 별	합 계 Total			저 수 지 Reservoir				양(배)수장 Pumping & Drainage			
	개소수 No.	인가면적 Planned Develop- ment Area (ha)	수혜면적 Benefitted Area (ha)	개소수 No.	유효저수량 Effective Storage Capacity (1,000m ³)	수혜면적 Benefitted Area (ha)	만수면적 Area of Full Water (ha)	개소수 No.	수혜면적 Benefitted Area (ha)	원 동 기	
										전동기 Electric Motor	
										마력수 (IP)	대 수 No.
청 도 군	723	6,584.6	4,363.4	285	97,752	2,430.9	353.9	62	85.1	2,590	51
고 령 군	445	5,829.6	4,807.1	173	6,042	1,914.7	164.4	92	2,022.3	14,530	116
성 주 군	443	8,786.5	6,943.9	189	34,979	4,454.9	466.4	28	833.8	4,060	27
칠 곡 군	410	5,226.4	4,023.9	191	15,370	2,782.2	322.0	34	753.2	6,384	40
예 진 군	472	9,809.7	8,393.2	124	4,237	3,409.8	132.4	59	3,648.4	9,641	57
봉 화 군	211	1,656.1	1,305.5	41	2,006	485.9	65.4	7	96.7	190	5
울 진 군	349	2,229.2	2,082.5	19	2,135	369.7	81.6	32	262.2	648	29
경 상 남 도	10,450	129,242.5	96,978.2	3,293	218,592	51,628.9	5,523.9	1,024	26,062.9	204,422	1,353
창 원 시	239	6,092.1	3,990.1	67	9,277	1,700.3	866.0	57	1,981.3	14,130	60
나 산 시	399	2,812.5	1,852.0	85	6,398	1,390.8	108.7	4	—	90	5
진 주 시	563	9,733.3	7,073.4	269	17,366	3,829.2	484.2	113	2,100.5	10,536	125
진 해 시	88	403.1	197.1	33	417	140.7	19.4	2	4.5	20	2
통 영 시	195	996.5	695.2	50	1,816	472.8	65.0	3	—	80	3
사 천 시	490	6,012.0	4,575.6	154	14,344	3,562.2	358.4	26	109.9	1,928	24
김 해 시	546	11,732.0	7,799.3	166	3,662	2,091.0	134.2	89	4,939.4	18,530	126
밀 양 시	588	11,593.8	9,774.5	211	16,623	4,452.2	396.2	121	3,439.4	66,003	355
거 제 시	418	2,518.9	1,947.5	102	3,606	1,364.3	116.5	27	—	569	23
양 산 시	277	3,213.5	1,972.8	61	2,141	560.5	64.8	17	630.3	2,915	17
의 령 군	467	5,761.2	4,530.4	167	10,702	2,592.3	246.7	53	1,364.1	10,470	60
함 안 군	554	9,450.1	7,123.4	200	6,930	2,483.0	216.4	74	4,275.2	29,403	141
창 녕 군	638	10,996.2	8,089.1	233	15,669	4,686.6	510.5	123	3,123.0	22,939	131
고 성 군	849	7,684.2	6,587.9	219	23,269	4,776.2	460.1	44	189.2	1,045	27
남 해 군	438	3,384.4	2,780.1	175	10,287	2,404.6	192.4	1	—	—	—
하 동 군	556	8,516.2	6,272.8	166	39,739	4,504.6	529.8	25	418.4	7,265	40
산 청 군	778	7,043.5	5,182.1	220	5,012	2,100.6	150.8	56	722.3	3,953	61
함 양 군	618	5,679.5	4,431.3	197	9,849	2,514.3	134.4	30	92.9	665	17
거 창 군	831	6,259.9	4,884.3	186	10,932	2,741.1	175.5	57	68.6	2,645	48
함 천 군	918	9,359.6	7,219.3	332	10,555	3,272.0	293.9	102	2,603.9	11,236	88
제 주 도	57	705.5	162.4	4	359	20.0	32.4	3	58.0	250	4
제 주 시	—	30.0	—	—	—	—	—	—	—	—	—
서 귀 포 시	2	64.6	5.0	—	—	—	—	—	—	—	—
북 제 주 군	35	359.4	109.3	4	359	20.0	32.4	1	30.0	30	1
남 제 주 군	20	251.5	48.1	—	—	—	—	2	28.0	220	3

제 원 현 황(계속)

Irrigation Area by Facilities(Cont'd)

Station		보 Weir			침수암거 Infiltration Gallery			관 정 Tube Well			미수해면적 Unirrigated Area (ha)	Administrative Division
Power		개소수 No.	수해면적 Benefitted Area (ha)	취입수량 Water Intake (m ³ /s)	개소수 No.	수해면적 Benefitted Area (ha)	채 수 량 Amount of Water Attained (m ³ /day)	개소수 No.	수해면적 Benefitted Area (ha)	채 수 량 Amount of Water Attained (m ³ /day)		
엔 진 Engine	마력수 (HP)										대 수 No.	
245	11	175	1,810.6	4,351	73	13.8	75,095	128	23.0	61,952	2,221.2	Ch'ŏngdo-gun
766	16	82	851.7	4,474	11	18.4	12,613	87	—	56,609	1,022.5	Koryŏng-gun
434	10	50	924.1	1,658	41	519.5	67,801	135	211.6	52,591	1,842.6	Sŏngju-gun
151	5	77	187.7	1,869	29	115.0	87,492	79	185.8	36,446	1,202.5	Ch'ilgok-gun
1,486	17	74	845.8	9,812	35	103.9	59,936	180	385.3	123,609	1,416.5	Yech'ŏn-gun
60	2	90	613.3	1,488	7	5.7	1,487	66	103.9	30,016	350.6	Ponghwa-gun
70	5	96	1,215.4	2,192	13	133.1	31,466	189	102.1	102,720	146.7	Ulchin-gun
39,232	364	2,607	12,949.2	48,370	889	1,744.4	989,891	2,637	4,592.8	784,905	32,264.3	Kyŏngsangnam-do
2,331	20	41	37.7	0,284	17	162.8	17,658	57	108.0	14,206	2,102.0	Ch'ang-won-shi
20	1	180	235.1	1,782	22	76.7	20,519	108	149.4	37,694	960.5	Masan-shi
2,311	30	36	748.5	1,088	22	44.2	21,759	123	351.0	36,111	2,659.9	Chinju-shi
—	—	21	23.2	0,057	8	8.7	1,095	24	20.0	4,703	206.0	Chinhae-shi
—	—	26	7.0	0,190	15	37.0	27,953	101	178.4	30,895	301.3	T'ong-yŏng-shi
145	8	107	518.4	1,712	21	19.4	32,663	182	365.7	48,590	1,436.4	Sach'ŏn-shi
1,220	20	99	245.8	0,928	95	274.9	91,246	97	258.2	34,356	3,932.7	Kimhac-shi
7,043	33	137	1,628.3	4,475	11	75.6	29,437	108	179.0	31,643	1,819.3	Miryang-shi
50	4	103	235.4	0,739	58	80.8	16,394	128	267.0	33,416	571.4	Kŏje-shi
1,405	14	120	647.3	2,145	13	59.4	17,165	66	75.3	19,206	1,240.7	Yangsan-shi
4,168	30	58	296.4	0,765	55	212.6	77,806	134	65.0	39,023	1,230.8	Ŭiryŏng-gun
7,795	33	153	246.6	9,007	10	11.4	235,315	117	107.2	37,035	2,326.7	Haman-gun
7,220	60	43	161.7	1,305	64	—	110,847	175	117.8	58,037	2,907.1	Ch'angnyŏng-gun
833	20	257	761.6	1,852	61	139.1	11,536	268	721.8	95,264	1,096.3	Kosŏng-gun
25	1	57	81.5	1,564	74	83.0	54,340	131	211.0	25,243	604.3	Namhae-gun
810	10	216	995.9	3,683	26	47.5	12,065	123	306.8	33,119	2,243.4	Hadong-gun
160	6	237	2,157.7	3,118	105	50.5	103,538	160	151.0	51,236	1,861.4	Sanch'ŏng-gun
540	13	243	1,533.1	5,629	44	12.6	8,697	104	278.4	26,918	1,248.2	Hamyang-gun
614	15	344	1,760.1	6,755	62	59.5	22,656	182	255.0	35,821	1,375.6	Kŏch'ang-gun
2,542	46	129	627.9	1,292	106	288.7	77,202	249	426.8	92,389	2,140.3	Hapch'ŏn-gun
—	—	3	—	0,375	—	—	—	47	84.4	96,354	543.1	Cheju-do
—	—	—	—	—	—	—	—	—	—	—	30.0	Cheju-shi
—	—	1	—	0,325	—	—	—	1	5.0	1,900	59.6	Sŏgwip'o-shi
—	—	—	—	—	—	—	—	30	59.3	64,929	250.1	Pukcheju-gun
—	—	2	—	0,050	—	—	—	16	20.1	29,525	203.4	Namcheju-gun

7. 수 리 시 설 별 Number, Capacity and

나. 시군관할 By Shi and Gun

시 군 별	합 계 Total			저 수 지 Reservoir				양(배)수장 Pumping & Drainage			
	개소수 No.	인가면적 Planned Development Area (ha)	수혜면적 Benefitted Area (ha)	개소수 No.	유효저수량 Effective Storage Capacity (1,000m ³)	수혜면적 Benefitted Area (ha)	만수면적 Area of Full Water (ha)	개소수 No.	수혜면적 Benefitted Area (ha)	원 동 기	
										전동기 Electric Motor	
									마력수 (HP)	대 수 No.	
총 계	51,229	469,297.1	307,082.3	14,739	701,832	141,152.9	39,855.7	2,961	30,053.8	147,936	2,406
서울특별시	22	235.1	67.1	—	—	—	—	2	—	175	3
구로구	3	103.0	9.0	—	—	—	—	—	—	—	—
서초구	2	14.0	10.0	—	—	—	—	1	—	75	1
강남구	11	94.0	29.0	—	—	—	—	1	—	100	2
송파구	5	15.1	15.1	—	—	—	—	—	—	—	—
강동구	1	9.0	4.0	—	—	—	—	—	—	—	—
부산광역시	308	2,261.3	1,512.1	130	1,217	707.8	75.0	4	174.0	130	3
해운대구	5	34.6	5.0	1	7	2.4	0.3	—	—	—	—
금정구	14	53.3	32.7	13	35	32.7	4.5	—	—	—	—
강서구	40	656.6	313.5	23	297	128.1	10.8	3	159.0	60	2
기장군	249	1,516.8	1,160.9	93	877	544.6	59.4	1	15.0	70	1
대구광역시	393	3,001.5	1,977.7	190	4,040	1,248.0	217.2	31	319.4	1,413	34
동구	111	862.4	569.4	51	947	342.7	55.6	5	76.8	345	10
북구	34	164.5	89.1	17	505	63.5	29.8	1	3.5	40	1
수성구	29	194.6	143.2	21	434	111.6	20.9	2	31.6	68	3
달서구	6	20.5	14.1	4	39	14.1	1.3	—	—	—	—
달성군	213	1,759.5	1,161.9	97	2,116	716.1	109.6	23	207.5	960	20
인천광역시	252	2,100.0	1,721.0	22	2,515	528.2	106.1	30	438.6	741	20
중구	38	122.8	109.9	3	173	13.4	0.9	3	11.3	10	1
연수구	3	12.6	12.6	—	—	—	—	—	—	—	—
남동구	16	126.3	126.3	—	—	—	—	—	—	—	—
계양구	3	16.0	16.0	—	—	—	—	—	—	—	—
서구	6	92.7	81.7	1	64	8.0	2.0	3	57.2	35	2
강화군	122	1,442.8	1,196.3	14	1,937	438.7	86.8	17	358.7	678	15
옹진군	64	286.8	178.2	4	341	68.1	16.4	7	11.4	18	2
광주광역시	348	3,911.6	3,505.9	98	3,034	1,781.9	143.4	43	778.2	919	42
동구	26	206.0	189.6	6	150	82.0	5.6	—	—	—	—
서구	26	457.7	443.5	9	155	214.0	12.5	6	146.5	155	7
남구	117	1,066.0	971.9	26	836	521.3	42.8	15	267.7	220	15
북구	69	604.4	485.8	19	705	231.5	27.4	—	—	—	—
광산구	110	1,577.5	1,415.1	38	1,189	713.1	55.1	22	364.0	544	20
대전광역시	598	2,882.5	2,297.0	16	568	126.1	38.1	24	321.3	920	21
동구	104	297.1	182.3	3	46	17.5	2.3	—	—	—	—
중구	50	189.7	143.3	3	352	19.0	6.1	4	24.6	235	4
서구	105	839.6	609.0	—	—	—	—	10	127.2	270	7
유성구	283	1,307.0	1,145.3	8	155	76.4	6.5	8	120.8	360	8
대덕구	56	249.1	217.1	2	16	13.2	21.2	2	48.7	55	2

제 원 현 황(계속)
Irrigation Area by Facilities(Cont'd)

Station		보 Weir			침수압거 Infiltration Gallery			관 정 Tube Well			미수해면적 Unirrigated Area (ha)	Administrative Division
엔 진 Engine		개소수 No.	수해면적 Benefitted Area (ha)	취입수량 Water Intake (m ³ /s)	개소수 No.	수해면적 Benefitted Area (ha)	채 수 량 Amount of Water Attained (m ³ /day)	개소수 No.	수해면적 Benefitted Area (ha)	채 수 량 Amount of Water Attained (m ³ /day)		
마력수 (HP)	대 수 No.											
29,480	847	14,547	87,379.4	200.898	3,303	16,784.5	3,748,212	15,679	31,711.7	6,635,852	162,214.8	Total
-	-	-	-	-	3	22.0	13,058	17	45.1	7,349	168.0	Seoul-t'ükyölsi
-	-	-	-	-	-	-	-	3	9.0	453	94.0	Kuro-gu
-	-	-	-	-	1	10.0	654	-	-	-	4.0	Söch'o-gu
-	-	-	-	-	1	8.0	11,318	9	21.0	4,532	65.0	Kangnam-gu
-	-	-	-	-	-	-	-	5	15.1	2,364	-	Songp'a-gu
-	-	-	-	-	1	4.0	1,086	-	-	-	5.0	Kangdong-gu
250	1	82	390.4	0.578	9	-	4,599	83	239.9	19,252	749.2	Pusan-kwangyökski
-	-	-	-	-	-	-	-	4	2.6	1,159	29.6	Haeundae-gu
-	-	1	-	0.006	-	-	-	-	-	-	20.6	Kümjöng-gu
250	1	6	17.4	0.030	5	-	550	3	9.0	1,211	343.1	Kangsö-gu
-	-	75	373.0	0.542	4	-	4,049	76	228.3	16,882	355.9	Kijang-gun
140	3	36	136.6	0.320	18	144.8	22,221	118	128.9	43,653	1,023.8	Taegu-kwangyökski
-	-	20	62.1	0.148	5	68.0	6,120	30	19.8	8,557	293.0	Tong-gu
-	-	-	-	-	-	-	-	16	22.1	4,875	75.4	Puk-gu
-	-	-	-	-	-	-	-	6	-	3,340	51.4	Susöng-gu
-	-	-	-	-	-	-	-	2	-	600	6.4	Talsö-gu
140	3	16	74.5	0.172	13	76.8	16,101	64	87.0	26,281	597.6	Talsöng-gun
488	18	10	265.3	0.470	43	86.2	7,668	147	402.7	41,107	379.0	Inch'ön-kwangyökski
82	3	1	3.0	0.004	3	3.2	629	28	79.0	8,864	12.9	Chung-gu
-	-	-	-	-	-	-	-	3	12.6	460	-	Yönsu-gu
-	-	6	95.8	0.009	-	-	-	10	30.5	1,651	-	Namdong-gu
-	-	-	-	-	-	-	-	3	16.0	1,216	-	Kyeyang-gu
30	1	1	16.5	0.003	-	-	-	1	-	250	11.0	Sö-gu
230	7	2	150.0	0.454	27	74.4	4,951	62	174.5	19,494	246.5	Kanghwa-gun
146	7	-	-	-	13	8.6	2,088	40	90.1	9,172	108.6	Ongjin-gun
110	3	58	369.7	0.630	20	245.8	70,898	129	350.3	42,769	405.7	Kwangju-kwangyökski
-	-	5	67.0	0.081	-	-	-	15	40.6	4,200	16.4	Tong-gu
-	-	-	-	-	2	52.0	11,352	9	31.0	2,434	14.2	Sö-gu
-	-	19	36.7	0.091	5	46.0	19,165	52	100.2	16,273	94.1	Nam-gu
-	-	29	152.0	0.224	1	3.0	492	20	99.3	7,766	118.6	Puk-gu
110	3	5	114.0	0.234	12	144.8	39,889	33	79.2	12,096	162.4	Kwangsan-gu
100	3	101	993.5	1.636	19	51.5	10,360	438	804.6	82,306	585.5	Taejön-kwangyökski
-	-	18	35.6	0.126	-	-	-	83	129.2	14,360	114.8	Tong-gu
-	-	14	36.7	0.116	-	-	-	29	63.0	6,082	46.4	Chung-gu
100	3	27	343.4	0.496	8	22.0	4,549	60	116.4	15,641	230.6	Sö-gu
-	-	29	500.3	0.830	10	25.8	4,996	228	422.0	41,523	161.7	Yusöng-gu
-	-	13	77.5	0.068	1	3.7	815	38	74.0	4,700	32.0	Taedök-gu

7. 수 리 시 설 별

Number, Capacity and

시 군 별	합 계 Total			저 수 지 Reservoir				양(배)수장 Pumping & Drainage			
	개소수 No.	인가면적 Planned Develop- ment Area (ha)	수혜면적 Benefitted Area (ha)	개소수 No.	유효저수량 Effective Storage Capacity (1,000m ³)	수혜면적 Benefitted Area (ha)	만수면적 Area of Full Water (ha)	개소수 No.	수혜면적 Benefitted Area (ha)	원 동 기	
										전동기 Electric Motor	
										마력수 (HP)	대 수 No.
울 산 광 역 시	736	5,831.7	3,970.6	295	7,248	2,079.0	222.0	61	236.7	1,196	50
중 구	19	260.1	78.3	5	110	25.8	10.9	3	13.5	85	3
남 구	11	96.7	75.6	7	103	46.8	7.4	—	—	—	—
동 구	5	23.3	14.0	3	21	7.0	2.1	—	—	—	—
북 구	80	849.9	520.3	33	2,504	212.1	46.0	7	38.0	190	7
울 주 군	621	4,601.7	3,282.4	247	4,510	1,787.3	155.6	51	185.2	921	40
경 기 도	3,336	28,235.9	20,810.9	328	11,953	3,772.8	732.0	213	2,819.7	10,382	200
수 원 시	16	502.7	357.6	5	164	76.2	8.0	3	152.7	76	4
성 남 시	16	144.2	45.0	4	161	31.0	7.4	—	—	—	—
의 정 부 시	31	157.4	84.8	1	24	6.2	1.0	2	—	230	2
부 천 시	12	27.4	15.2	—	—	—	—	—	—	—	—
광 명 시	9	279.7	122.5	2	48	28.8	4.0	2	50.2	135	3
평 택 시	45	355.4	196.3	13	212	72.9	106.8	2	6.8	50	1
동 두 천 시	24	175.1	132.8	—	—	—	—	6	—	495	6
안 산 시	8	101.3	67.2	4	344	57.9	10.5	—	—	—	—
과 천 시	2	11.8	7.9	2	31	7.9	0.7	—	—	—	—
구 리 시	7	163.5	15.2	3	29	6.2	4.0	3	7.0	145	3
남 양 주 시	167	1,618.7	790.6	17	322	83.2	35.2	6	48.2	795	9
오 산 시	28	309.1	268.6	6	122	85.5	11.2	4	78.4	245	5
시 흥 시	30	242.6	233.3	2	651	51.4	17.3	2	64.0	60	2
군 포 시	3	55.0	51.3	1	37	49.3	8.6	—	—	—	—
의 왕 시	8	80.8	70.8	1	36	10.0	1.0	3	42.3	80	2
하 남 시	2	19.7	16.0	2	38	16.0	4.1	—	—	—	—
고 양 시	51	415.1	121.0	—	—	—	—	—	—	—	—
용 인 시	424	3,326.4	2,379.2	57	2,012	678.2	90.8	6	19.0	75	1
파 주 시	91	805.3	470.8	2	23	11.4	1.1	7	147.2	950	6
이 천 시	284	2,705.0	1,821.2	20	1,322	303.7	41.9	6	45.7	30	1
안 성 시	249	2,748.9	2,301.6	51	2,122	750.6	94.8	27	298.9	318	15
김 포 시	21	372.6	275.4	6	224	27.7	15.0	9	223.8	1,065	10
양 주 군	157	830.0	642.4	11	231	103.9	32.7	—	—	—	—
여 주 군	342	2,110.3	1,804.9	14	293	183.7	19.4	5	86.0	400	3
화 성 군	220	2,128.2	1,970.5	45	872	435.1	50.4	23	759.7	881	23
광 주 군	103	982.5	470.7	7	548	80.0	82.8	12	64.9	480	11

제 원 현 황(계속)

Irrigation Area by Facilities(Cont'd)

Station		보 Weir			집수암거 Infiltration Gallery			관 정 Tube Well			미수해면적 Unirrigated Area (ha)	Administrative Division
Power		개소수 No.	수해면적 Benefitted Area (ha)	취입수량 Water Intake (m ³ /s)	개소수 No.	수해면적 Benefitted Area (ha)	채 수 량 Amount of Water Attained (m ³ /day)	개소수 No.	수해면적 Benefitted Area (ha)	채 수 량 Amount of Water Attained (m ³ /day)		
엔 진 Engine												
마력수 (HP)	대 수 No.											
240	12	184	910.4	1.366	65	437.3	68,753	131	307.2	50,385	1,861.1	Ulsan-kwangyökshi
-	-	2	8.0	0.016	3	19.0	1,696	6	12.0	2,947	181.8	Chung-gu
-	-	1	4.8	0.007	-	-	-	3	24.0	947	21.1	Nam-gu
-	-	-	-	-	2	7.0	558	-	-	-	9.3	Dong-gu
-	-	10	108.9	0.201	10	128.8	18,278	20	32.5	12,242	329.6	Buk-gu
240	12	171	788.7	1.142	50	282.5	48,221	102	238.7	34,249	1,319.3	Ulju-gun
831	38	1,175	7,490.8	18.458	353	3,610.0	620,524	1,267	3,117.6	485,752	7,425.0	Kyönggi-do
-	-	5	123.0	0.427	-	-	-	3	5.7	1,225	145.1	Suwon-shi
-	-	-	-	-	-	-	-	12	14.0	3,098	99.2	Söngnam-shi
-	-	13	62.4	0.160	2	15.2	2,629	13	1.0	1,966	72.6	Üijöngbu-shi
-	-	-	-	-	-	-	-	12	15.2	3,114	12.2	Puch'ön-shi
-	-	3	35.9	0.220	1	2.6	1,123	1	5.0	285	157.2	Kwangmyöng-shi
50	1	3	15.7	0.178	3	20.0	6,002	24	80.9	5,952	159.1	P'yöngt'aek-shi
-	-	4	61.7	0.208	6	52.4	23,465	8	18.7	3,173	42.3	Tongduchön-shi
-	-	-	-	-	-	-	-	4	9.3	1,324	34.1	Ansan-shi
-	-	-	-	-	-	-	-	-	-	-	3.9	Kwach'ön-shi
-	-	1	2.0	0.041	-	-	-	-	-	-	148.3	Kuri-shi
-	-	78	411.1	1.324	13	141.2	26,599	53	106.9	23,241	828.1	Namyangju-shi
-	-	-	-	-	2	63.3	18,047	16	41.4	5,366	40.5	Osan-shi
-	-	-	-	-	2	7.9	945	24	110.0	9,936	9.3	Shihüng-shi
-	-	-	-	-	-	-	-	2	2.0	582	3.7	Kunp'o-shi
8	1	1	3.6	0.022	3	14.9	1,221	-	-	-	10.0	Üiwang-shi
-	-	-	-	-	-	-	-	-	-	-	3.7	Hanam-shi
-	-	4	35.8	0.182	5	31.2	18,367	42	54.0	8,754	294.1	Koyang-shi
123	5	159	996.6	5.759	38	415.9	75,086	164	269.5	51,095	947.2	Yong-in-shi
30	1	23	97.7	0.628	11	150.3	40,452	48	64.2	22,558	334.5	P'aju-shi
80	5	47	343.2	0.368	71	707.6	120,981	140	421.0	71,870	883.8	Ich'ön-shi
245	12	47	373.9	0.254	30	584.6	51,007	94	293.6	41,571	447.3	Ansöng-shi
60	2	-	-	-	-	-	-	6	23.9	1,695	97.2	Kimp'o-shi
-	-	55	239.1	0.613	12	110.1	5,593	79	189.3	30,643	187.6	Yangju-gun
50	2	53	491.5	0.607	48	482.9	86,616	222	560.8	85,160	305.4	Yöju-gun
12	1	12	131.1	0.234	14	203.3	21,249	126	441.3	40,152	157.7	Hwasöng-gun
5	1	56	238.5	0.488	10	60.3	13,490	18	27.0	7,692	511.8	Kwangju-gun

7. 수 리 시 설 별 Number, Capacity and

시 군 별	합 계 Total			저 수 지 Reservoir				양(배)수장 Pumping & Drainage				
	개소수 No.	인가면적 Planned Develop- ment Area (ha)	수혜면적 Benefitted Area (ha)	개소수 No.	유효저수량 Effective Storage Capacity (1,000m ³)	수혜면적 Benefitted Area (ha)	만수면적 Area of Full Water (ha)	개소수 No.	수혜면적 Benefitted Area (ha)	원 동 기		
										전동기 Electric Motor		
									마력수 (HP)	대 수 No.		
연천군	76	513.4	413.4	1	5	3.0	3.6	24	185.7	1,190	32	
포천군	337	2,533.9	2,078.3	28	1,014	334.4	50.1	34	275.7	1,382	37	
가평군	183	1,336.6	1,312.7	2	352	76.3	14.7	3	21.1	-	-	
양평군	390	3,183.3	2,273.7	21	716	202.3	14.9	24	242.4	1,300	24	
강원도	5,329	27,057.4	23,456.2	273	5,727	2,890.6	314.5	219	3,055.7	11,949	234	
춘천시	391	1,487.0	1,376.9	20	1,018	251.8	16.7	15	299.2	1,140	21	
원주시	520	2,623.3	2,404.8	100	712	625.0	64.3	16	254.6	1,430	17	
강릉시	181	1,153.4	1,045.0	5	43	72.9	5.3	-	-	-	-	
동해시	64	481.5	321.5	1	11	66.0	0.8	2	41.7	16	2	
속초시	29	234.0	192.9	4	26	21.2	3.0	-	-	-	-	
삼척시	184	1,102.5	943.6	3	234	43.0	4.9	15	189.5	125	7	
홍천군	720	3,389.6	2,937.7	29	691	193.1	38.2	45	359.2	1,596	42	
횡성군	420	2,581.6	2,457.7	46	1,729	750.1	81.1	18	233.9	880	14	
영월군	358	1,047.6	871.0	5	51	71.6	7.3	3	84.0	126	5	
평창군	350	1,796.8	725.4	4	22	19.8	2.5	8	44.9	845	13	
정선군	76	610.3	380.8	4	109	35.9	10.8	5	60.3	300	8	
철원군	324	2,689.0	2,355.2	11	184	41.5	14.1	56	1,133.2	3,666	66	
화천군	235	1,151.5	1,093.9	6	75	40.6	7.2	13	195.8	850	12	
양구군	145	1,172.1	1,152.5	11	159	115.5	6.9	2	20.0	100	2	
인제군	377	1,595.8	1,409.6	4	32	17.0	2.6	20	139.4	875	25	
고성군	544	2,482.8	2,367.1	10	247	381.5	32.0	1	-	-	-	
양양군	411	1,458.6	1,440.6	10	385	144.1	16.8	-	-	-	-	
충청북도	3,106	19,400.8	16,679.6	637	8,259	4,225.8	478.1	219	1,611.4	4,683	125	
청주시	156	1,079.5	823.1	38	411	243.7	28.4	7	29.7	185	5	
충주시	304	1,847.5	1,606.7	57	543	367.7	40.5	38	209.1	315	12	
제천시	396	1,725.4	1,654.3	38	310	209.0	18.7	2	15.0	6	2	
징원군	714	4,214.1	3,683.6	153	1,208	1,033.0	103.1	42	213.2	361	9	
보은군	212	1,626.1	1,529.1	47	705	367.0	27.2	40	330.4	805	26	
옥천군	189	1,458.7	1,151.8	62	1,499	442.7	84.3	19	115.1	476	15	
영동군	193	1,864.9	1,505.0	62	897	410.9	34.0	38	298.1	1,060	24	
진천군	112	716.7	596.7	41	263	177.9	24.3	6	70.6	110	5	
괴산군	286	1,994.0	1,791.4	72	1,552	530.4	68.7	14	179.3	930	18	
음성군	178	1,405.0	1,281.4	53	749	379.1	43.3	11	129.2	250	6	
단양군	366	1,468.9	1,056.5	14	124	64.4	5.6	2	21.7	185	3	
충청남도	4,357	56,827.0	45,337.6	759	131,732	25,573.4	6,945.4	335	4,063.3	38,071	310	
천안시	469	3,028.1	2,954.8	58	789	719.0	73.5	37	275.6	1,487	34	
공주시	563	5,083.6	4,077.0	82	1,352	1,046.5	54.2	17	216.7	890	17	
보령시	204	2,179.2	2,006.1	77	961	969.4	71.6	6	72.1	55	3	
아산시	239	2,294.0	2,214.5	35	1,000	536.7	50.7	22	494.0	610	11	
서산시	283	18,769.6	13,956.5	39	71,534	12,903.7	3,936.0	22	313.3	6,554	24	
논산시	330	1,934.6	1,782.7	56	787	601.1	54.1	12	133.3	195	7	

제 원 현 황(계속)

Irrigation Area by Facilities(Cont'd)

Station		보 Weir			침수암거 Infiltration Gallery			관 정 Tube Well			비수해면적 Unirrigated Area (ha)	Administrative Division
Power		개소수 No.	수해면적 Benefitted Area (ha)	취입수량 Water Intake (m ³ /s)	개소수 No.	수해면적 Benefitted Area (ha)	채 수 량 Amount of Water Attained (m ³ /day)	개소수 No.	수해면적 Benefitted Area (ha)	채 수 량 Amount of Water Attained (m ³ /day)		
엔 진 Engine												
마력수 (HP)	대 수 No.											
5	1	33	175.2	0.302	3	35.0	6,636	15	14.5	1,266	100.0	Yŏnch'ŏn-gun
8	2	215	1,188.4	2.293	23	153.7	26,210	37	126.1	14,645	455.6	P'och'ŏn-gun
80	3	127	1,001.8	3.200	31	170.3	54,412	20	43.2	7,301	23.9	Kap'yŏng-gun
75	1	236	1,462.6	0.950	25	187.3	20,394	84	179.1	42,088	909.6	Yangp'yŏng-gun
1,463	40	3,902	15,892.6	35.335	98	535.3	90,891	837	1,082.0	388,063	3,601.2	Kang-wŏn-do
160	2	244	580.5	0.841	25	118.1	13,436	87	127.3	42,471	110.1	Ch'unch'ŏn-shi
40	2	355	1,416.5	1.602	2	4.4	712	47	104.3	20,535	218.5	Wonju-shi
-	-	125	843.0	1.506	1	-	1,098	50	129.1	12,833	108.4	Kangnŭng-shi
20	1	30	182.4	0.156	5	-	9,205	26	31.4	10,139	160.0	Tonghae-shi
-	-	6	141.0	0.376	-	-	-	19	30.7	16,426	41.1	Sokch'ŏ-shi
200	10	83	590.5	1.821	1	7.6	157	82	113.0	76,031	158.9	Samch'ŏk-shi
410	9	578	2,208.2	5.547	19	95.4	14,784	49	81.8	23,606	451.9	Hongch'ŏn-gun
159	4	312	1,467.7	2.508	-	-	-	44	6.0	22,588	123.9	Hoengsŏng-gun
-	-	337	713.4	2,024	-	-	-	13	2.0	4,289	176.6	Yŏng-wol-gun
-	-	334	660.7	4.459	-	-	-	4	-	2,395	1,071.4	P'yŏngch'ang-gun
-	-	67	284.6	1.006	-	-	-	-	-	-	229.5	Chŏngsŏn-gun
298	8	136	931.3	1.747	4	44.5	3,363	117	184.7	44,497	353.8	Ch'ŏrwŏn-gun
16	1	183	819.9	2,229	4	17.5	3,177	29	20.1	5,810	57.6	Hwach'ŏn-gun
-	-	83	959.3	1.898	14	40.7	23,753	35	17.0	15,464	19.6	Yanggu-gun
20	1	336	1,253.2	5.025	2	-	657	15	-	7,485	186.2	Inje-gun
140	2	372	1,703.7	1.233	17	207.1	14,027	144	74.8	48,673	115.7	Kosŏng-gun
-	-	321	1,136.7	1.357	4	-	6,522	76	159.8	34,821	18.0	Yang-yang-gun
2,302	107	1,496	8,386.5	16.210	234	1,364.5	259,463	520	1,091.4	193,631	2,721.2	Ch'ungch'ŏngbuk-do
60	2	52	243.3	0.286	23	244.9	32,367	36	61.5	11,144	256.4	Ch'ŏngju-shi
280	27	156	797.9	1.775	18	141.5	15,809	35	90.5	11,075	240.8	Ch'ungju-shi
10	1	298	1,278.8	2.693	11	29.6	5,756	47	121.9	14,960	71.1	Chech'ŏn-shi
1,195	37	239	1,741.2	3.113	90	423.6	60,298	190	272.6	73,503	530.5	Ch'ŏng-wŏn-gun
272	14	68	615.2	1.678	12	90.5	22,300	45	126.0	12,965	97.0	Poŭn-gun
40	4	57	477.0	1.157	14	33.0	10,252	37	84.0	11,104	306.9	Okch'ŏn-gun
205	14	65	709.4	1.579	12	50.6	26,446	16	36.0	6,907	359.9	Yŏngdong-gun
20	1	32	231.3	0.349	7	37.4	9,432	26	79.5	11,370	120.0	Chinch'ŏn-gun
150	2	132	782.5	1.458	31	216.0	50,435	37	83.2	16,141	202.6	Koesan-gun
70	5	66	548.5	0.094	10	97.4	17,032	38	127.2	16,934	123.6	Ŭmsŏng-gun
-	-	331	961.4	2.028	6	-	9,336	13	9.0	7,528	412.2	Tanyang-gun
2,373	86	1,251	8,870.9	10.161	497	2,764.7	404,406	1,515	4,065.3	700,780	11,489.4	Ch'ungch'ŏngnam-do
88	3	164	1,155.0	1.329	63	458.7	54,295	147	346.5	60,258	73.3	Ch'ŏnan-shi
185	1	115	1,559.7	2.334	74	464.5	34,708	275	789.6	139,564	1,006.6	Kongju-shi
75	4	38	672.1	0.197	15	113.7	4,171	68	178.8	20,661	173.1	Poryŏng-shi
335	11	45	420.2	0.535	53	511.5	55,735	84	252.1	55,605	79.5	Asan-shi
147	10	135	486.7	1.237	27	61.6	10,788	60	191.3	19,527	4,813.1	Sŏsan-shi
135	5	128	675.8	0.509	3	12.6	1,929	131	359.9	49,671	151.9	Nonsan-shi

7. 수 리 시 설 별

Number, Capacity and

시 군 별	합 계 Total			저 수 지 Reservoir				양(배)수장 Pumping & Drainage			
	개소수 No.	인가면적 Planned Develop- ment Area (ha)	수혜면적 Benefitted Area (ha)	개소수 No.	유효저수량 Effective Storage Capacity (1,000m ³)	수혜면적 Benefitted Area (ha)	만수면적 Area of Full Water (ha)	개소수 No.	수혜면적 Benefitted Area (ha)	원 동 기	
										전동기 Electric Motor	
										마력수 (HP)	대 수 No.
금 산 군	420	2,891.7	2,790.0	83	1,556	814.4	75.8	34	453.2	1,250	30
연 기 군	317	2,193.7	1,805.5	29	377	290.2	22.1	8	69.3	275	7
부 여 군	386	3,410.5	2,173.4	102	905	792.2	57.3	45	506.0	7,065	52
서 천 군	76	505.1	505.1	13	318	223.8	15.4	4	26.1	8,635	6
청 양 군	365	2,783.5	2,518.2	64	723	780.3	59.0	37	451.2	1,552	31
홍 성 군	285	1,345.1	1,292.2	36	965	413.3	37.2	29	301.4	493	16
예 산 군	202	1,532.3	1,436.9	18	593	310.8	40.9	37	460.6	1,335	28
태 안 군	128	1,147.5	1,134.6	30	2,100	612.9	154.0	15	285.6	480	14
당 진 군	90	7,728.5	4,690.1	37	47,770	4,559.1	2,243.6	10	5.0	7,195	30
전 라 북 도	4,648	77,928.4	25,927.5	1,927	50,495	14,244.9	5,753.9	162	2,064.6	15,117	137
진 주 시	151	1,070.0	699.2	72	969	390.0	78.6	4	45.4	65	4
군 산 시	116	43,889.4	679.1	80	15,020	557.1	3,730.9	1	-	8,000	8
익 산 시	257	1,870.9	924.6	123	2,313	471.9	128.8	5	17.6	50	2
정 읍 시	401	3,004.8	2,037.3	198	5,274	1,331.0	227.2	10	88.0	405	7
남 원 시	804	5,830.4	4,460.4	247	3,612	1,748.6	259.4	44	600.0	2,835	45
김 계 시	197	1,922.0	1,608.8	104	1,266	1,000.2	153.7	3	116.0	80	3
완 주 군	433	3,003.9	1,991.0	152	2,699	1,046.6	173.8	11	116.8	428	11
진 안 군	303	3,116.3	2,198.4	119	3,192	1,205.9	116.4	9	98.8	223	8
무 주 군	206	1,115.9	1,094.6	67	808	421.2	57.7	4	57.0	140	4
장 수 군	189	1,285.0	997.8	50	728	279.0	19.6	6	64.7	440	6
임 실 군	317	2,673.6	2,082.3	169	2,976	1,164.4	122.4	14	150.3	370	12
순 창 군	361	2,480.1	1,957.4	148	3,112	1,016.6	98.3	23	330.2	1,733	11
고 창 군	727	5,192.7	4,132.9	320	5,799	2,865.9	447.5	27	369.8	308	15
부 안 군	186	1,473.4	1,063.7	78	2,728	746.5	139.6	1	10.0	40	1
전 라 남 도	6,512	97,629.5	50,724.6	2,258	350,705	30,953.1	18,276.6	217	3,594.1	11,232	214
목 포 시	29	200.4	200.4	18	338	163.4	15.8	-	-	-	-
여 수 시	197	1,287.7	1,075.4	54	1,592	674.2	67.1	23	17.0	420	22
순 천 시	299	2,947.6	2,303.1	48	2,271	714.3	77.5	14	288.4	1,135	18
나 주 시	271	4,230.9	2,435.9	67	2,265	1,059.5	96.6	26	491.6	2,267	36
광 양 시	184	1,374.5	1,243.1	31	559	369.0	25.5	2	10.0	175	2
담 양 군	206	1,858.4	1,690.3	70	2,755	1,181.8	71.2	2	14.7	45	2
곡 성 군	251	1,927.4	1,881.1	81	1,919	759.3	106.5	21	391.0	1,340	20

제 원 현 황(계속)

Irrigation Area by Facilities(Cont'd)

Station		보 Weir			집수암거 Infiltration Gallery			관 정 Tube Well			미수해면적 Unirrigated Area (ha)	Administrative Division	
Power		개소수 No.	수해면적 Benefitted Area (ha)	취입수량 Water Intake (m ³ /s)	개소수 No.	수해면적 Benefitted Area (ha)	채 수 량 Amount of Water Attained (m ³ /day)	개소수 No.	수해면적 Benefitted Area (ha)	채 수 량 Amount of Water Attained (m ³ /day)			
엔 진 Engine	마력수 (HP)										대 수 No.		
	60	4	164	1,067.4	1.263	35	177.4	24,563	104	277.6	37,357	101.7	Kūmsan-gun
	75	1	68	868.8	1.268	25	229.8	27,915	187	347.4	152,722	388.2	Yŏn-gi-gun
	260	8	106	412.3	0.256	57	263.4	35,559	76	199.5	36,412	1,237.1	Puyŏ-gun
	45	2	4	32.0	0.075	14	102.2	5,213	41	121.0	10,531	—	Sŏch'ŏn-gun
	81	6	144	855.5	0.332	44	220.6	73,899	76	210.6	29,644	265.3	Chŏng-yang-gun
	308	13	51	138.9	0.196	34	56.7	14,733	135	381.9	53,813	52.9	Hongsŏng-gun
	444	11	44	409.9	0.431	35	32.5	54,323	68	223.1	20,636	95.4	Yesan-gun
	62	3	38	99.3	0.096	13	43.8	3,765	32	93.0	7,126	12.9	T'aean-gun
	73	4	7	17.3	0.103	5	15.7	2,810	31	93.0	7,253	3,038.4	Tangjin-gun
	1,474	54	773	4,756.7	13.992	252	644.4	183,270	1,534	4,216.9	554,823	52,000.9	Chŏllabuk-do
	—	—	8	105.1	0.020	20	38.3	7,643	47	120.4	14,568	370.8	Chŏnju-shi
	—	—	—	—	—	—	—	—	35	122.0	10,671	43,210.3	Kunsan-shi
	60	3	9	29.5	0.184	4	3.6	2,990	116	402.0	40,664	946.3	Iksan-shi
	282	6	21	102.8	0.046	27	103.8	14,628	145	411.7	40,727	967.5	Chŏng-ŭp-shi
	140	7	121	1,168.6	2.927	12	59.3	7,238	380	883.9	165,021	1,370.0	Namwon-shi
	15	1	10	201.9	0.150	18	103.2	10,820	62	187.5	19,193	313.2	Kimje-shi
	—	—	78	362.1	0.822	62	103.1	21,000	130	362.4	58,097	1,012.9	Wanju-gun
	125	3	101	651.3	1.770	24	71.0	35,067	50	171.4	14,407	917.9	Chinan-gun
	28	1	88	579.4	0.884	4	6.0	3,257	43	31.0	14,443	21.3	Muju-gun
	—	—	89	505.6	1.083	6	37.3	13,945	38	111.2	10,873	287.2	Changsu-gun
	70	3	43	514.6	4.306	—	—	—	91	253.0	34,500	591.3	Imshil-gun
	491	15	34	218.4	0.649	40	44.2	33,271	116	348.0	37,521	522.7	Sunch'ang-gun
	263	15	171	317.4	1.151	35	74.6	33,411	174	505.2	64,236	1,059.8	Koch'ang-gun
	—	—	—	—	—	—	—	—	107	307.2	29,902	409.7	Puan-gun
	916	33	912	7,183.4	13.744	397	1,768.5	427,430	2,728	7,225.5	780,271	46,904.9	Chŏllanam-do
	—	—	—	—	—	—	—	—	11	37.0	2,530	—	Mokp'o-shi
	75	1	8	35.0	0.081	3	29.9	6,400	109	319.3	30,502	212.3	Yŏsu-shi
	—	—	84	927.3	2.587	22	36.1	20,310	131	337.0	41,741	644.5	Sunch'ŏn-shi
	—	—	55	461.5	1.302	7	71.7	18,108	116	351.6	29,539	1,795.0	Naju-shi
	—	—	81	716.7	1.183	6	47.0	10,209	64	100.4	17,250	131.4	Kwang-yang-shi
	—	—	18	78.9	0.162	15	122.5	32,900	101	292.4	30,623	168.1	Tamyang-gun
	20	1	46	399.6	1.125	10	58.4	15,003	93	272.8	30,128	46.6	Koksŏng-gun

7. 수 리 시 설 별

Number, Capacity and

시 군 별	합 계 Total			저 수 지 Reservoir				양(배)수장 Pumping & Drainage			
	개소수 No.	인가면적 Planned Development Area (ha)	수혜면적 Benefitted Area (ha)	개소수 No.	유효저수량 Effective Storage Capacity (1,000m ³)	수혜면적 Benefitted Area (ha)	만수면적 Area of Full Water (ha)	개소수 No.	수혜면적 Benefitted Area (ha)	원 동 기	
										전동기 Electric Motor	
										마력수 (HP)	대 수 No.
구례군	42	280.2	280.2	7	610	166.5	24.9	-	-	-	-
고흥군	533	7,062.4	6,046.3	230	15,970	4,903.2	5,242.1	10	229.0	1,018	15
보성군	336	3,318.6	2,809.3	103	2,448	1,989.8	144.4	15	101.0	730	13
화순군	459	2,794.8	2,153.5	120	4,226	1,145.6	170.2	4	42.0	330	4
장흥군	440	4,163.3	3,740.4	92	3,613	1,599.9	191.6	16	130.1	515	6
강진군	320	3,788.9	3,679.0	104	4,051	2,318.1	164.1	18	146.1	580	15
해남군	570	4,539.7	4,538.7	294	7,240	3,428.0	503.4	14	169.0	230	8
영암군	248	35,164.0	1,435.9	102	278,171	830.5	10,191.7	7	86.3	116	4
무안군	366	8,261.2	2,575.2	131	2,524	1,552.6	203.4	5	344.0	300	8
합평군	399	3,597.2	2,952.3	121	3,358	1,667.2	160.3	19	583.6	790	21
영광군	454	2,802.2	2,484.6	158	4,449	1,395.7	179.0	6	189.7	303	6
장성군	223	1,951.2	1,917.2	74	2,605	950.1	80.5	3	93.2	403	3
완도군	126	1,027.5	788.3	41	1,314	520.8	51.0	2	-	50	1
진도군	197	1,747.3	1,586.3	97	2,708	1,254.9	111.8	5	85.0	170	4
신안군	362	3,303.8	2,907.9	215	5,717	2,308.7	398.0	5	182.4	315	6
경상북도	12,719	83,528.4	68,791.4	5,032	83,882	31,317.5	4,553.6	912	7,261.7	34,027	724
포항시	795	4,599.6	4,188.2	246	3,898	2,275.4	218.2	42	480.2	1,645	40
경주시	889	7,776.7	7,694.4	389	6,152	3,989.5	252.4	80	986.3	2,475	67
김천시	988	7,848.5	6,426.3	260	2,633	1,912.8	140.2	57	436.5	3,050	47
안동시	454	3,188.4	3,178.8	172	4,298	1,750.6	168.9	70	442.4	2,710	54
구미시	518	3,965.7	3,148.9	204	4,570	1,589.0	203.1	76	559.5	3,385	73
영주시	498	2,380.5	1,971.4	60	403	345.1	32.3	19	114.0	749	22
영천시	1,295	6,979.5	3,403.5	947	13,595	2,741.3	1,342.0	31	63.9	1,485	22
상주시	827	6,995.4	5,826.8	217	3,790	1,921.7	232.2	65	1,011.2	2,188	43
분경시	311	3,316.9	2,987.0	33	747	324.6	35.2	27	330.1	1,410	27
경산시	459	3,415.0	722.3	292	8,819	586.5	349.6	20	-	620	16
군위군	780	3,623.9	2,947.6	362	4,765	1,721.7	157.5	72	315.5	1,165	26
의성군	1,074	6,317.2	6,021.6	642	10,241	4,329.5	500.0	100	876.6	4,213	85
청송군	573	1,838.9	1,036.0	149	2,804	517.6	110.6	20	19.2	658	18
영양군	300	1,091.6	926.1	74	549	242.6	20.4	15	82.6	488	11
영덕군	376	1,554.5	1,451.2	105	1,351	555.5	46.0	21	80.9	710	18
청도군	675	5,393.6	3,461.7	269	6,483	1,626.4	267.8	57	85.1	2,220	47

제 원 현 황(계속)

Irrigation Area by Facilities(Cont'd)

Station		보 Weir			침수압거 Infiltration Gallery			관 정 Tube Well			미수해면적 Unirrigated Area (ha)	Administrative Division
Power		개소수 No.	수해면적 Benefitted Area (ha)	취입수량 Water Intake (m ³ /s)	개소수 No.	수해면적 Benefitted Area (ha)	채 수 량 Amount of Water Attained (m ³ /day)	개소수 No.	수해면적 Benefitted Area (ha)	채 수 량 Amount of Water Attained (m ³ /day)		
엔 진 Engine												
마력수 (HP)	대 수 No.											
-	-	11	64.7	0.244	1	7.0	1,632	23	42.0	6,057	-	Kurye-gun
-	-	44	240.7	0.366	66	198.4	47,486	183	475.0	51,580	1,016.1	Kohŭng-gun
46	2	49	371.6	0.481	2	23.6	4,479	167	323.5	49,511	509.1	Posŏng-gun
-	-	158	360.0	0.585	32	154.9	11,863	145	451.0	39,352	641.3	Hwasun-gun
240	10	128	1,568.0	1.404	41	54.0	38,078	163	388.4	68,851	422.9	Changhŭng-gun
90	4	33	497.3	1.032	24	316.6	55,823	141	400.9	47,863	109.9	Kangjin-gun
125	6	61	318.4	0.378	25	98.3	19,113	176	525.0	63,397	1.0	Haenam-gun
110	3	24	131.1	0.137	22	105.3	11,651	93	282.7	27,422	33,728.1	Yŏng-am-gun
30	1	10	82.6	0.112	2	7.5	2,125	218	588.5	65,191	5,686.0	Muan-gun
30	1	41	262.3	0.767	28	34.7	30,950	190	404.5	44,420	644.9	Hamp'yŏng-gun
45	1	32	269.0	0.798	48	103.7	19,041	210	526.5	49,805	317.6	Yŏnggwang-gun
-	-	28	396.8	0.991	25	216.7	77,853	93	261.0	28,923	34.0	Changsŏng-gun
5	1	-	-	-	6	73.0	2,895	77	194.5	16,821	239.2	Wando-gun
70	1	1	1.9	0.009	-	-	-	94	244.5	19,601	161.0	Chindo-gun
30	1	-	-	-	12	9.8	1,511	130	407.0	19,164	395.9	Shinan-gun
9,534	221	2,600	20,569.0	65.955	517	3,621.9	1,010,355	3,658	4,021.3	2,427,656	16,737.0	Kyŏngsangbuk-do
27	3	102	694.6	1.404	41	103.9	55,950	364	634.1	238,795	411.4	P'ohang-shi
456	13	78	1,727.9	4.061	55	599.4	132,028	287	391.3	359,584	82.3	Kyŏngju-shi
1,252	16	286	3,323.4	14.833	47	607.6	142,030	338	146.0	200,342	1,422.2	Kimch'ŏn-shi
700	17	92	781.7	1.681	3	6.7	4,439	117	197.4	87,799	9.6	Andong-shi
196	5	8	175.9	0.197	58	405.8	138,338	172	418.7	110,163	816.8	Kumi-shi
362	4	88	816.3	1.258	26	216.1	36,494	305	479.9	129,607	409.1	Yŏngju-shi
550	9	80	598.3	0.601	1	-	3,525	236	-	101,665	3,576.0	Yŏngch'ŏn-shi
1,347	26	199	1,790.2	4.193	48	656.9	230,906	298	446.8	268,780	1,168.6	Sangju-shi
-	-	195	2,173.9	4.359	4	29.1	4,328	52	129.3	51,234	329.9	Mun-gyŏng-shi
103	4	27	132.0	0.495	10	1.8	9,810	110	2.0	58,187	2,692.7	Kyŏngsan-shi
1,150	46	153	876.4	18.812	18	17.0	10,405	175	17.0	72,831	676.3	Kunwi-gun
1,407	18	113	744.5	1.581	9	5.0	2,897	210	66.0	241,736	295.6	Ŭisŏng-gun
170	4	350	436.5	1.099	9	25.8	5,264	45	36.9	12,532	802.9	Ch'ŏngsong-gun
150	4	187	593.7	0.836	3	7.2	914	21	-	6,536	165.5	Yŏng-yang-gun
83	3	123	644.7	1.292	14	125.9	52,658	113	44.2	64,435	103.3	Yŏngdŏk-gun
215	10	171	1,713.4	3.303	59	13.8	34,595	119	23.0	45,935	1,931.9	Ch'ŏngdo-gun

7. 수 리 시 설 별

Number, Capacity and

시 군 별	합 계 Total			저 수 지 Reservoir				양(배)수장 Pumping & Drainage			
	개소수 No.	인가면적 Planned Development Area (ha)	수혜면적 Benefitted Area (ha)	개소수 No.	유효저수량 Effective Storage Capacity (1,000m ³)	수혜면적 Benefitted Area (ha)	만수면적 Area of Full Water (ha)	개소수 No.	수혜면적 Benefitted Area (ha)	원 동 기	
										전동기 Electric Motor	
									마력수 (HP)	대 수 No.	
고령군	292	1,858.2	1,435.0	136	1,478	946.3	75.1	34	227.7	825	26
성주군	430	3,819.8	3,543.5	183	2,417	1,616.5	192.6	25	271.8	890	15
칠곡군	308	2,119.9	1,890.0	156	2,867	1,315.5	93.8	11	144.0	470	7
예천군	384	2,978.3	2,407.5	83	1,203	666.2	54.7	35	406.3	1,923	29
봉화군	192	1,348.5	1,075.0	38	576	255.4	38.5	7	96.7	190	5
울진군	301	1,117.8	1,048.6	15	222	87.8	22.5	28	231.2	558	26
경상남도	8,526	58,169.5	42,215.7	2,773	40,472	21,723.8	2,000.9	488	3,312.1	16,961	288
창원시	180	1,132.1	480.9	57	477	243.3	51.8	20	85.9	130	6
마산시	286	1,645.4	1,066.8	74	1,566	604.6	54.8	-	-	-	-
진주시	421	4,290.1	3,017.2	232	3,263	1,855.4	168.7	32	332.5	710	15
진해시	88	403.1	197.1	33	417	140.7	19.4	2	4.5	20	2
통영시	158	692.9	445.6	47	843	236.2	48.3	-	-	-	-
사천시	340	1,535.2	1,442.5	86	964	598.8	58.9	15	109.9	268	8
김해시	458	4,430.4	2,393.7	152	2,060	1,263.5	101.7	32	406.9	2,050	21
밀양시	423	4,135.3	2,898.8	173	3,551	1,421.7	136.8	62	334.8	1,948	54
거제시	360	1,668.2	1,435.9	96	1,307	852.7	74.0	25	-	509	22
양산시	264	1,550.6	1,012.8	58	964	304.8	46.7	11	64.0	180	3
의령군	388	2,506.6	1,932.7	150	2,136	1,240.4	136.4	12	178.6	50	1
함안군	394	2,618.0	1,836.9	183	2,757	1,418.2	132.8	9	53.5	310	5
창녕군	523	4,563.3	2,423.6	186	3,544	1,481.9	188.6	67	662.5	4,785	34
고성군	638	4,159.9	3,697.9	186	4,783	2,049.7	175.3	30	153.2	565	14
남해군	323	1,606.3	1,391.6	127	1,866	1,016.1	81.9	1	-	-	-
하동군	476	2,762.6	2,547.9	143	1,956	1,437.1	115.8	4	39.8	80	3
산청군	708	4,697.9	3,866.3	191	1,745	1,440.0	88.1	31	117.6	1,115	28
함양군	593	4,137.9	3,060.5	187	1,176	1,143.5	59.7	30	92.9	665	17
거창군	725	3,973.6	2,996.7	145	1,335	853.5	75.4	50	68.6	2,125	35
함천군	780	5,660.1	4,071.3	267	3,763	2,120.7	185.8	55	607.2	1,451	20
제주도	39	296.5	87.4	1	5	-	1.0	1	3.0	20	1
서귀포시	1	18.6	5.0	-	-	-	-	-	-	-	-
북제주군	25	183.4	59.3	1	5	-	1.0	-	-	-	-
남제주군	13	94.5	23.1	-	-	-	-	1	3.0	20	1

제 원 현 황(계속)

Irrigation Area by Facilities(Cont'd)

Station		보 Weir			침수암거 Infiltration Gallery			관 정 Tube Well			미수혜면적 Unirrigated Area (ha)	Administrative Division
Power 엔 진 Engine		개소수 No.	수혜면적 Benefitted Area (ha)	취입수량 Water Intake (m ³ /s)	개소수 No.	수혜면적 Benefitted Area (ha)	채 수 량 Amount of Water Attained (m ³ /day)	개소수 No.	수혜면적 Benefitted Area (ha)	채 수 량 Amount of Water Attained (m ³ /day)		
마력수 (HP)	대 수 No.											
325	9	49	242.6	1.434	6	18.4	6,853	67	—	44,047	423.2	Koryŏng-gun
434	10	47	924.1	0.888	40	519.5	46,341	135	211.6	52,591	276.3	Sŏngju-gun
151	5	47	187.7	0.325	17	57.0	16,440	77	185.8	35,970	229.9	Ch'ilgok-gun
346	9	60	845.8	0.914	32	103.9	55,029	174	385.3	121,744	570.8	Yech'ŏn-gun
60	2	74	613.3	1.288	7	5.7	1,487	66	103.9	30,016	273.5	Ponghwa-gun
50	4	71	532.1	1.101	10	95.4	19,624	177	102.1	93,127	69.2	Ulch'in-gun
9,259	228	1,965	11,163.6	21.993	778	1,487.6	554,316	2,522	4,528.6	742,758	15,953.8	Kyŏngsangnam-do
291	14	35	37.7	0.050	13	6.0	4,627	55	108.0	13,481	651.2	Ch'ang-won-shi
—	—	118	235.1	0.338	12	76.7	4,456	82	149.4	24,670	579.6	Masan-shi
455	17	17	434.1	0.449	22	44.2	21,759	118	351.0	34,470	1,272.9	Chinju-shi
—	—	21	23.2	0.057	8	8.7	1,095	24	20.0	4,703	206.0	Chinhae-shi
—	—	—	—	—	12	31.0	20,000	99	178.4	30,345	247.3	T'ong-yŏng-shi
135	7	56	347.7	0.291	16	19.4	11,648	167	365.7	44,241	92.7	Sach'ŏn-shi
828	16	94	245.8	0.846	87	219.3	58,375	93	258.2	33,360	2,036.7	Kimhae shi
538	11	78	887.7	1.661	8	75.6	17,937	102	179.0	29,183	1,236.5	Miryang-shi
30	3	66	235.4	0.306	50	80.8	15,529	123	267.0	32,689	232.3	Kŏje-shi
350	9	116	509.3	1.192	13	59.4	17,165	66	75.3	19,206	537.8	Yangsan-shi
683	10	51	274.5	0.283	44	174.2	14,528	131	65.0	37,262	573.9	Ŭiryŏng-gun
490	9	83	246.6	0.423	4	11.4	6,355	115	107.2	36,405	781.1	Haman-gun
2,165	39	39	161.7	1.010	63	—	109,037	168	117.8	56,010	2,139.7	Ch'angnyŏng-gun
363	16	141	698.3	0.624	38	139.1	7,413	243	657.6	85,464	462.0	Kosŏng-gun
25	1	15	81.5	0.089	51	83.0	24,646	129	211.0	24,543	214.7	Namhae-gun
90	2	182	716.7	1.871	26	47.5	12,065	121	306.8	32,769	214.7	Hadong-gun
160	6	224	2,107.2	2.743	104	50.5	100,038	158	151.0	50,806	831.6	Sanch'ŏng-gun
540	13	231	1,533.1	3.015	42	12.6	8,438	103	278.4	26,713	1,077.4	Hamyang-gun
614	15	290	1,760.1	5.789	59	59.5	22,003	181	255.0	35,449	976.9	Kŏch'ang-gun
1,502	40	108	627.9	0.956	106	288.7	77,202	244	426.8	90,989	1,588.8	Hapch'ŏn-gun
—	—	2	—	0.050	—	—	—	35	84.4	75,297	209.1	Cheju-do
—	—	—	—	—	—	—	—	1	5.0	1,900	13.6	Sŏgwip'o-shi
—	—	—	—	—	—	—	—	24	59.3	56,647	124.1	Pukcheju-gun
—	—	2	—	0.050	—	—	—	10	20.1	16,750	71.4	Namejebu-gun

7. 수 리 시 설 별

Number, Capacity and

다. 농조관할 By FIA

농 조 명	합 계 Total			저 수 지 Reservoir				양(배)수장 Pumping & Drainage			
	개소수 No.	인가면적 Planned Develop- ment Area (ha)	수혜면적 Benefitted Area (ha)	개소수 No.	유효저수량 Effective Storage Capacity (1,000m ³)	수혜면적 Benefitted Area (ha)	만수면적 Area of Full Water (ha)	개소수 No.	수혜면적 Benefitted Area (ha)	원 동 기	
										전동기 Electric Motor	대 수 No.
	마력수 (HP)										
총 계	11,707	658,437.4	505,788.0	3,261	2,307,953	369,003.0	43,950.3	3,248	119,431.0	744,728	5,172
서울특별시	3	790.5	340.5	-	-	-	-	2	266.4	440	4
서울	3	790.5	340.5	-	-	-	-	2	266.0	440	4
대구광역시	109	6,168.5	4,751.1	23	21,002	2,147.5	366.4	53	2,603.6	22,060	100
달성	109	6,168.5	4,751.1	23	21,002	2,147.5	366.4	53	2,603.6	22,060	100
인천광역시	36	5,519.1	4,659.1	13	19,513	4,659.1	458.0	21	-	4,125	31
강화	36	5,519.1	4,659.1	13	19,513	4,659.1	458.0	21	-	4,125	31
울산광역시	171	4,072.4	3,145.9	78	11,953	1,930.5	355.8	35	393.7	2,198	38
울산	171	4,072.4	3,145.9	78	11,953	1,930.5	355.8	35	393.7	2,198	38
경기도	603	79,832.9	62,936.7	103	234,774	34,872.2	6,142.3	300	24,660.1	92,035	507
수화	62	4,150.1	3,522.4	17	20,556	3,522.4	680.9	23	-	1,038	30
고양	6	3,492.3	1,674.4	-	-	-	-	6	1,674.4	5,450	21
광주	22	1,294.8	746.7	2	1,292	241.4	28.9	10	471.8	1,140	13
보천	26	1,461.6	1,255.5	9	7,347	1,121.4	128.2	8	134.1	1,595	12
연천	19	2,676.4	2,138.0	1	1,640	134.9	22.9	17	2,003.1	7,700	34
양평	30	2,532.0	1,722.4	7	5,478	813.5	111.8	11	908.9	3,705	20
여주	45	3,586.4	3,009.6	3	3,193	278.7	30.8	19	2,465.4	6,600	27
이천	70	1,861.2	1,738.2	4	2,473	746.9	98.6	27	110.1	1,827	43
기호	108	15,019.4	13,105.1	35	71,392	9,465.8	1,374.4	36	1,998.3	6,870	58
홍안	16	1,612.3	1,130.5	8	5,596	1,130.5	175.4	4	-	80	4
한강	23	12,920.8	8,333.1	1	74	16.4	2.6	22	8,316.7	11,572	31
과주	110	11,707.5	9,097.2	13	12,431	1,936.7	289.0	54	6,577.3	26,360	99
평택	66	17,518.1	15,463.6	3	103,303	15,463.6	3,198.8	63	-	18,098	115
강원도	458	19,470.0	14,273.5	70	90,454	10,930.3	1,670.2	90	1,152.2	14,480	129
춘천	30	1,986.2	1,243.0	10	8,344	1,243.0	140.3	1	-	200	2
용천	100	2,474.0	1,807.0	22	11,646	1,502.0	194.9	14	41.6	1,420	16
원주	72	2,042.3	1,550.0	11	7,790	1,122.9	158.4	7	393.4	1,020	15
평정	15	764.0	544.1	2	237	70.6	4.9	8	158.8	760	13
중앙	91	6,729.6	5,372.6	8	28,226	3,661.5	767.6	40	484.6	7,510	52
영북	58	1,457.7	1,251.7	5	7,784	1,028.7	100.0	12	73.8	1,430	16
강릉	92	4,016.2	2,505.1	12	26,426	2,301.6	304.1	8	-	2,140	15
충청북도	1,071	55,016.8	29,084.9	204	153,498	23,820.9	2,457.2	204	4,958.8	30,817	281
청원	85	5,838.2	4,747.5	18	20,260	3,837.0	384.9	40	910.5	9,801	65
보은	129	3,587.8	3,046.3	21	18,230	2,778.0	236.1	37	172.9	2,180	55
옥천	117	2,587.2	1,950.3	31	11,884	1,675.7	186.5	11	274.6	1,685	14
영동	116	2,153.9	1,797.2	17	6,138	1,090.3	109.4	22	671.9	1,800	26
진천	89	23,251.6	4,071.4	11	26,093	3,324.3	368.0	13	713.1	1,547	13
괴산	151	4,673.6	3,699.5	29	21,169	3,149.9	368.5	23	505.3	2,205	31
음성	132	6,033.0	4,553.0	38	29,085	4,406.8	456.8	28	81.8	1,395	33
충주	174	5,720.1	4,418.7	23	15,845	2,790.0	279.8	28	1,596.6	5,198	39
제천	78	1,171.4	801.0	16	4,795	768.9	85.2	2	32.1	5,006	4

제 원 현 황(계속)
Irrigation Area by Facilities(Cont'd)

Station		보 Weir			침수암거 Infiltration Gallery			관 정 Tube Well			미수해면적 Unirrigated Area (ha)	Name of FIA
Power		개소수 No.	수해면적 Benefitted Area (ha)	취입수량 Water Intake (m ³ /s)	개소수 No.	수해면적 Benefitted Area (ha)	채 수 량 Amount of Water Attained (m ³ /day)	개소수 No.	수해면적 Benefitted Area (ha)	채 수 량 Amount of Water Attained (m ³ /day)		
엔 진 Engine	마력수 (HP)										대 수 No.	
55,126	408	3,730	14,080.6	368.026	523	3,203.4	3,020,633	945	70.0	563,833	152,649.4	Total
-	-	-	-	-	1	74.1	-	-	-	-	450.0	Seoul-t'ükyölsi
-	-	-	-	-	1	74.1	-	-	-	-	450.0	Seoul
431	2	27	-	1.332	-	-	-	6	-	2,556	1,417.4	Taegu-kwangyökshi
431	2	27	-	1.332	-	-	-	6	-	2,556	1,417.4	Talsöng
270	5	-	-	-	-	-	-	2	-	1,588	860.0	Inch'ön-kwangyökshi
270	5	-	-	-	-	-	-	2	-	1,588	860.0	Kanghwa
87	2	34	207.9	1.320	18	613.8	48,614	6	-	2,093	926.5	Ulsan-kwangyökshi
87	2	34	207.9	1.320	18	613.8	48,614	6	-	2,093	926.5	Ulsan
2,369	22	128	1,981.1	18.434	54	1,423.3	534,838	18	-	10,219	16,898.2	Kyönggi-do
-	-	22	-	2.355	-	-	-	-	-	-	627.7	Suhwa
-	-	-	-	-	-	-	-	-	-	-	1,817.9	Koyang
-	-	10	33.5	0.645	-	-	-	-	-	-	548.1	Kwangju
-	-	7	-	0.017	-	-	-	2	-	951	206.1	P'och'ön
-	-	1	-	0.075	-	-	-	-	-	-	538.4	Yönc'h'ön
-	-	11	-	0.324	-	-	-	1	-	259	809.6	Yangp'yöng
50	1	8	-	0.464	15	265.5	96,600	-	-	-	576.8	Yöju
-	-	8	-	1.046	23	881.2	298,146	8	-	5,916	123.0	Ich'ön
115	3	23	1,364.4	9.360	7	276.6	79,473	7	-	3,093	1,914.3	Kiho
-	-	3	-	0.147	1	-	14,170	-	-	-	481.8	Hüngan
157	8	-	-	-	-	-	-	-	-	-	4,587.7	Han-gang
1,800	6	35	583.2	4.001	8	-	46,449	-	-	-	2,610.3	P'aju
247	4	-	-	-	-	-	-	-	-	-	2,054.5	P'yöngt'aek
448	10	162	2,191.0	23.604	12	-	43,781	124	-	69,927	5,196.5	Kang-won-do
-	-	8	-	0.329	-	-	-	11	-	4,721	743.2	Ch'unch'ön
105	1	60	263.4	2.588	-	-	-	4	-	2,090	667.0	Hongch'ön
-	-	41	33.7	4.358	4	-	6,565	9	-	4,942	492.3	Wonju
-	-	5	314.7	2.631	-	-	-	-	-	-	219.9	P'yöngjöng
98	4	15	1,226.5	8.125	-	-	-	28	-	20,979	1,357.0	Chung-ang
245	5	14	149.2	3.093	6	-	33,164	21	-	8,522	206.0	Yöngbuk
-	-	19	203.5	2.480	2	-	4,052	51	-	28,673	1,511.1	Kangnūng
3,669	30	572	260.9	36.805	63	44.3	268,540	28	-	11,465	25,931.9	Ch'ungch'öngbuk-do
2,195	9	22	-	9.044	-	-	-	5	-	1,700	1,090.7	Ch'öng-won
-	-	56	95.4	5.528	11	-	79,537	4	-	1,272	541.5	Pöün
-	-	59	-	6.537	4	-	17,786	12	-	3,793	636.9	Ökch'ön
-	-	67	35.0	2.412	5	-	7,946	5	-	2,950	356.7	Yöngdong
1,264	13	62	34.0	3.229	3	-	6,484	-	-	-	19,180.2	Chinch'ön
28	1	81	-	3.865	17	44.3	73,644	1	-	1,220	974.1	Koesan
-	-	64	64.4	2.295	2	-	-	-	-	-	1,480.0	Ümsöng
182	7	110	32.1	2.993	12	-	37,766	1	-	530	1,301.4	Ch'ungju
-	-	51	-	0.902	9	-	45,377	-	-	-	370.4	Chech'ön

7. 수 리 시 설 별 Number, Capacity and

영 조 명	합 계 Total			저 수 지 Reservoir				양(배)수장 Pumping & Drainage			
	개소수 No.	인가면적 Planned Development Area (ha)	수혜면적 Benefitted Area (ha)	개소수 No.	유효저수량 Effective Storage Capacity (1,000m ³)	수혜면적 Benefitted Area (ha)	만수면적 Area of Full Water (ha)	개소수 No.	수혜면적 Benefitted Area (ha)	원 동 기	
										전동기 Electric Motor	
									마력수 (HP)	대 수 No.	
충 청 남 도	1,170	99,882.7	78,549.1	215	343,581	62,504.7	8,703.8	496	14,167.0	153,211	1,031
대 금	74	1,486.9	1,003.1	9	6,830	796.2	120.4	10	206.9	850	13
연 가	17	3,262.0	1,937.6	1	4,429	480.0	86.0	16	1,457.6	6,705	36
공 주	110	3,820.1	3,021.8	15	14,555	2,416.6	242.6	31	297.9	4,577	55
논 산	204	14,995.3	11,985.3	27	34,665	6,096.0	746.6	110	5,889.5	38,905	327
부 여	81	7,830.6	6,268.4	7	13,114	2,738.8	308.1	62	3,495.4	31,366	139
서 천	43	7,207.8	6,547.6	8	29,622	6,547.6	652.0	20	—	1,800	30
보 령	120	6,283.7	4,726.9	27	29,130	4,629.1	504.2	36	45.8	5,118	47
청 양	90	3,193.3	2,666.4	19	8,075	1,368.4	107.4	33	921.6	9,297	55
홍 성	29	1,913.8	1,577.0	7	7,006	1,426.8	231.9	14	150.2	1,560	24
예 당	122	20,740.0	14,897.6	14	55,221	14,478.7	1,273.6	74	236.6	25,673	142
서 산	100	7,441.1	6,177.2	32	36,025	5,767.1	1,044.9	20	410.1	1,830	24
당 진	43	9,303.1	8,277.6	10	67,762	7,894.6	2,319.9	27	—	18,370	62
운 양	82	9,536.5	7,291.7	18	26,754	5,643.9	717.0	34	1,055.6	6,985	68
천 안	55	2,868.5	2,220.9	21	10,393	2,220.9	349.2	9	—	175	9
전 라 북 도	1,521	122,181.3	93,382.3	375	349,487	81,955.5	5,719.6	404	10,531.4	62,569	558
동 진	261	50,925.2	37,498.5	47	81,358	37,498.5	1,813.1	159	—	19,111	188
진 북	201	27,320.1	21,284.5	53	119,390	21,284.5	1,385.8	103	—	9,288	149
전 주	396	10,187.6	7,747.5	87	35,609	7,439.3	680.8	26	77.7	9,855	41
고 창	111	4,672.5	4,090.0	30	18,603	3,794.6	535.6	17	242.5	985	24
정 읍	98	4,248.9	3,353.6	21	21,647	2,486.4	363.1	13	713.1	1,080	20
남 원	191	9,503.4	6,811.7	80	58,777	6,051.9	461.1	16	472.7	1,110	15
순 창	127	3,253.6	2,563.3	30	8,187	1,859.2	293.1	24	596.6	2,140	30
금 강	136	12,070.0	10,033.2	27	5,916	1,541.1	186.7	46	8,428.8	19,000	91
전 라 남 도	2,394	106,295.7	93,945.3	1,023	529,094	77,016.4	9,573.0	477	15,162.0	70,955	614
영 산	797	38,963.0	35,659.6	386	310,380	32,640.4	4,003.0	171	2,383.1	31,702	225
영 광	82	6,113.0	4,988.7	40	22,439	4,836.0	506.5	27	143.0	3,670	45
곡 성	104	2,876.7	2,458.7	41	6,215	1,938.7	141.7	28	493.1	2,080	27
구 레	172	3,089.7	2,756.4	49	11,211	2,392.3	176.0	14	245.3	1,105	12
광 양	14	1,431.6	1,365.7	10	6,649	1,365.7	133.2	2	—	—	—
순 천	78	3,257.5	2,770.8	21	7,151	1,546.4	134.1	18	730.0	995	24
고 흥	73	4,304.1	3,845.3	42	19,523	3,765.4	468.5	8	79.9	370	9
보 성	56	4,909.3	4,230.0	21	22,187	4,230.0	411.8	8	—	810	11
화 순	180	3,622.2	3,152.2	34	14,372	3,152.2	264.3	21	—	2,025	25
장 흥	78	3,806.3	3,486.2	28	16,254	2,990.7	451.6	18	344.0	498	17
강 진	138	4,427.8	4,101.9	26	19,142	3,538.6	361.8	28	236.8	2,450	39
혜 남	168	6,253.4	5,605.4	76	24,789	5,605.4	744.9	35	—	2,445	37
영 암	213	11,665.4	10,354.3	110	17,109	2,597.1	471.8	47	7,757.2	16,230	69
무 안	74	4,219.3	3,486.9	53	7,592	1,008.2	269.0	10	2,478.7	2,000	13
진 도	82	4,206.7	3,222.7	35	14,861	3,222.7	706.6	35	—	3,915	52

제 원 현 황(계속)

Irrigation Area by Facilities(Cont'd)

Station		보 Weir			침수암거 Infiltration Gallery			관 정 Tube Well			비수해면적 Unirrigated Area (ha)	Name of FIA
Power		개소수 No.	수해면적 Benefitted Area (ha)	취입수량 Water Intake (m ³ /s)	개소수 No.	수해면적 Benefitted Area (ha)	채 수 량 Amount of Water Attained (m ³ /day)	개소수 No.	수해면적 Benefitted Area (ha)	채 수 량 Amount of Water Attained (m ³ /day)		
엔 진 Engine	대 수 No.										마력수 (HP)	
575	16	355	1,741.7	30,462	43	135.7	328,153	61	--	30,794	21,333.6	Ch'ungch'ŏngnam-do
--	--	34	--	2,347	12	--	9,112	9	--	3,038	483.8	Taegŭm
--	--	--	--	--	--	--	--	--	--	--	1,324.4	Yŏn-gi
20	1	38	184.6	2,185	4	122.7	45,057	22	--	14,086	798.3	Kongju
--	--	42	--	2,353	9	--	13,588	16	--	5,469	3,010.0	Nonsan
135	3	12	34.2	1,544	--	--	--	--	--	--	1,562.2	Puyŏ
--	--	15	--	1,572	--	--	--	--	--	--	660.2	Sŏch'ŏn
10	1	51	52.0	2,115	--	--	--	6	--	4,940	1,556.8	Poryŏng
20	1	28	363.4	1,871	8	13.0	26,334	2	--	580	526.9	Ch'ŏng-yang
--	--	8	--	2,420	--	--	--	--	--	--	336.8	Hongsŏng
210	5	33	182.3	1,888	1	--	1,987	--	--	--	5,842.4	Yedang
180	5	45	--	5,542	--	--	--	3	--	1,097	1,263.9	Sŏsan
--	--	6	333.0	0,469	--	--	--	--	--	--	1,075.5	Tangjin
--	--	18	592.2	4,303	9	--	232,075	3	--	1,584	2,244.8	Onyang
--	--	25	--	1,853	--	--	--	--	--	--	647.6	Ch'ŏnan
4,890	61	595	781.3	115,259	27	134.1	538,650	120	--	93,181	28,799.0	Ch'ŏllabuk-do
4,079	42	28	--	64,988	4	--	203,386	23	--	48,192	13,426.7	Tongjin
110	3	28	--	20,839	4	--	29,550	13	--	4,378	6,035.6	Ch'ŏnbuk
120	4	263	230.5	11,236	1	--	8,652	19	--	7,803	2,440.1	Ch'ŏnju
141	3	53	52.9	3,082	1	--	5,098	10	--	8,306	582.5	Koch'ang
155	2	42	20.0	5,710	6	134.1	28,089	16	--	5,601	895.3	Ch'ŏng-ŭp
255	6	90	287.1	4,982	2	--	180,000	3	--	1,130	2,691.7	Namwon
30	1	55	107.5	3,233	9	--	83,875	9	--	3,918	690.3	Sunch'ang
--	--	36	63.3	1,189	--	--	--	27	--	13,853	2,036.8	Kŭmgang
7,786	71	706	1,718.8	68,598	36	42.3	130,567	152	5.8	57,301	12,350.4	Ch'ŏllanam-do
1,500	15	223	636.1	28,057	6	--	9,364	11	--	4,951	3,303.4	Yŏngsan-gang
--	--	7	9.7	4,902	--	--	--	8	--	3,875	1,124.3	Yŏnggwang
2,814	4	25	--	0,832	5	26.9	12,917	5	--	1,485	418.0	Koksŏng
16	1	37	100.6	9,459	6	15.4	14,164	66	2.8	23,490	333.3	Kurye
1,100	4	1	--	0,190	--	--	--	1	--	276	65.9	Kwang-yang
--	--	39	494.4	3,392	--	--	--	--	--	--	486.7	Sunch'ŏn
765	7	16	--	0,328	1	--	3,800	6	--	2,025	458.8	Kohŭng
16	1	23	--	5,068	2	--	11,240	2	--	650	679.3	Posŏng
90	3	119	--	4,748	2	--	3,110	4	--	700	470.0	Hwasun
250	4	21	151.5	1,407	--	--	--	11	--	7,360	320.1	Changhŭng
--	--	74	326.5	3,458	--	--	--	10	--	3,625	325.9	Kangjin
110	3	49	--	4,017	4	--	39,139	4	--	1,700	648.0	Haenam
975	25	32	--	1,238	6	--	36,143	18	--	4,949	1,311.1	Yŏng-am
150	4	10	--	0,286	--	--	--	1	--	242	732.4	Muan
--	--	11	--	0,741	--	--	--	1	--	250	984.0	Chindo

7. 수 리 시 설 별 Number, Capacity and

종 조 명	합 계 Total			저 수 지 Reservoir				양(배)수장 Pumping & Drainage			
	개소수 No.	인가면적 Planned Develop- ment Area (ha)	수혜면적 Benefitted Area (ha)	개소수 No.	유효저수량 Effective Storage Capacity (1,000m ³)	수혜면적 Benefitted Area (ha)	만수면적 Area of Full Water (ha)	개소수 No.	수혜면적 Benefitted Area (ha)	원 동 기	
										전동기 Electric Motor	
									마력수 (HP)	대 수 No.	
완 도	13	421.3	330.9	6	1,671	330.9	41.7	2	-	80	2
신 안	33	1,387.2	1,011.4	26	2,926	737.5	139.3	4	270.9	530	6
여 수	39	1,341.2	1,118.2	19	4,623	1,118.2	147.2	1	-	50	1
경 상 북 도	2,195	81,486.4	61,008.8	627	372,870	39,122.1	4,891.0	600	17,975.4	99,954	761
의 심	208	8,065.0	5,862.9	68	14,623	2,400.7	374.0	85	3,462.2	22,363	119
안 동	58	4,087.1	3,279.6	19	3,711	698.0	105.8	32	2,427.5	9,890	49
청 송	151	2,389.2	1,514.1	57	8,841	1,167.4	194.8	29	306.5	1,685	25
영 덕	156	3,200.7	3,046.7	25	11,896	2,245.4	199.1	14	31.0	450	13
포 항	223	6,372.9	4,721.9	58	26,699	4,299.3	483.3	46	422.6	2,699	47
경 주	276	9,293.8	7,389.3	66	47,017	6,642.1	886.7	91	591.8	7,520	100
영 천	221	4,037.3	2,132.2	95	17,584	1,707.3	485.7	29	218.9	2,902	28
경 산	157	4,750.6	2,277.5	44	108,028	2,040.5	453.2	26	79.7	1,146	25
고 령	154	3,971.4	3,372.1	37	4,565	968.4	89.3	58	1,794.6	13,705	90
성 주	14	4,976.7	3,401.8	6	32,562	2,838.4	273.8	4	563.4	3,570	14
천 곡	122	4,253.5	2,556.8	45	13,352	1,794.9	236.6	26	703.9	5,634	35
구 미	117	7,679.9	5,389.5	26	20,405	2,857.8	329.1	60	2,210.0	10,715	93
상 주	107	7,494.3	6,316.3	25	22,530	4,100.1	389.6	50	2,023.4	7,523	62
문 경	93	5,007.8	4,724.1	27	30,357	3,592.6	234.0	15	404.1	1,292	20
예 천	50	3,516.1	2,903.4	22	2,788	575.4	66.9	19	2,328.0	7,570	23
영 주	88	2,390.1	2,120.6	7	7,914	1,193.7	89.1	16	407.8	1,290	18
경 상 남 도	1,958	77,312.1	59,635.8	527	181,374	30,023.8	3,563.7	564	27,505.4	191,654	1,115
진 산	213	7,772.8	5,353.3	66	17,370	2,552.4	378.2	106	2,372.7	12,664	143
의 령	77	3,158.3	2,506.4	16	7,742	1,280.6	97.1	40	1,165.5	10,370	58
합 안	160	6,832.1	5,286.5	17	4,173	1,064.8	83.6	65	4,221.7	29,093	136
창 령	115	5,886.6	5,220.5	47	12,124	3,097.9	321.9	57	2,122.6	19,229	101
밀 양	164	7,417.1	6,834.7	38	13,072	3,030.5	259.4	58	3,063.6	62,980	297
양 산	20	2,008.4	1,185.5	10	4,432	481.2	58.8	6	566.3	2,735	14
김 해	107	13,342.0	10,137.5	14	1,601	285.3	32.5	82	9,796.6	19,363	146
창 원	181	6,568.0	4,697.3	21	13,633	2,775.4	868.1	44	1,765.1	15,400	68
거 세	58	850.7	511.6	6	2,299	511.6	42.5	2	-	60	1
고 신	244	3,758.2	3,072.7	35	18,777	2,959.5	290.3	17	36.0	560	16
사 전	153	4,562.5	3,218.7	69	14,062	3,048.0	310.7	11	-	1,660	16
남 해	115	1,778.1	1,388.5	48	8,421	1,388.5	110.5	-	-	-	-
하 동	80	5,753.6	3,724.9	23	37,783	3,067.1	414.0	21	378.6	7,185	37
거 창	131	3,827.9	3,258.4	51	18,270	3,258.4	174.8	7	-	520	13
합 천	140	3,795.8	3,239.3	66	7,615	1,222.6	121.3	48	2,016.7	9,835	69
제 주 도	18	409.0	75.0	3	354	20.0	31.4	2	55.0	230	3
제 주	18	409.0	75.0	3	354	20.0	31.4	2	55.0	230	3

제 원 현 황(계속)
Irrigation Area by Facilities(Cont'd)

Station		보 Weir			침수암기 Infiltration Gallery			관 정 Tube Well			미수해면적 Unirrigated Area (ha)	Name of FIA
Power		개소수 No.	수해면적 Benefitted Area (ha)	취입수량 Water Intake (m ³ /s)	개소수 No.	수해면적 Benefitted Area (ha)	채 수 량 Amount of Water Attained (m ³ /day)	개소수 No.	수해면적 Benefitted Area (ha)	채 수 량 Amount of Water Attained (m ³ /day)		
엔 진 Engine	마력수 (HP)										대 수 No.	
-	-	4	-	0.418	-	-	-	1	-	1,263	90.4	Wando
-	-	-	-	-	2	-	-	1	3.0	100	375.8	Shinan
-	-	15	-	0.057	2	-	690	2	-	360	223.0	Yösu
4,628	53	508	3,432.3	45.510	158	479.0	691,915	302	-	221,988	20,477.6	Kyöngsangbuk-do
-	-	39	-	1.314	12	-	81,376	4	-	1,300	2,202.1	Üisöng
125	4	4	154.1	0.230	-	-	-	3	-	956	807.5	Andong
250	7	57	40.2	1.464	5	-	3,355	3	-	760	875.1	Ch'öngsong
20	1	60	732.5	2.674	18	37.7	46,215	39	-	38,005	154.0	Yöngdöök
340	6	26	-	0.330	18	-	70,233	75	-	56,793	1,651.0	P'ohang
320	6	44	155.4	2.029	12	-	54,821	63	-	53,249	1,904.5	Kyöngju
355	4	66	206.0	2.818	14	-	86,968	17	-	7,106	1,905.1	Yöngch'ön
30	1	26	157.3	9.112	31	-	91,877	30	-	25,718	2,473.1	Kyöngsan
441	7	34	609.1	3.048	5	-	5,760	20	-	12,562	599.3	Koryöng
-	-	3	-	0.770	1	-	21,460	-	-	-	1,574.9	Söngju
-	-	36	-	1.809	13	58.0	76,063	2	-	476	1,696.7	Ch'ilgok
330	3	10	-	0.692	7	321.7	52,708	14	-	10,011	2,290.4	Kumi
1,040	4	15	131.2	1.574	6	61.6	49,466	11	-	4,790	1,178.0	Sangju
-	-	35	727.4	8.181	7	-	47,909	9	-	3,320	283.7	Mun-gyöng
1,140	8	8	-	8.399	-	-	-	1	-	173	612.7	Yech'ön
237	2	45	519.1	1.066	9	-	3,704	11	-	6,769	269.5	Yöngju
29,973	136	642	1,785.6	28.377	111	256.8	435,575	114	64.2	41,684	17,678.3	Kyöngsangnam-do
1,856	13	33	428.2	1.111	1	-	3,500	7	-	2,071	2,419.5	Chinsan
3,485	20	7	21.9	0.482	11	38.4	63,278	3	-	1,761	651.9	Üiryöng
7,305	24	70	-	8.584	6	-	228,960	2	-	630	1,545.6	Haman
5,055	21	4	-	0.295	1	-	1,810	6	-	1,544	666.1	Ch'angnyöng
6,505	22	59	740.6	2.814	3	-	11,500	6	-	2,460	582.4	Miryang
1,055	5	4	138.0	0.953	-	-	-	-	-	-	822.9	Yangsan
392	4	-	-	-	7	55.6	32,611	4	-	996	3,204.5	Kimhae
2,060	7	73	-	1.760	15	156.8	29,354	28	-	13,749	1,870.7	Ch'ang-won
20	1	37	-	0.433	8	-	865	5	-	727	339.1	Köje
470	4	139	7.0	1.253	26	6.0	12,076	27	64.2	10,350	685.5	Kosöng
10	1	53	170.7	1.489	5	-	21,015	15	-	4,349	1,343.8	Sach'ön
-	-	42	-	1.475	23	-	29,694	2	-	700	389.6	Namhae
720	8	34	279.2	1.812	-	-	-	2	-	350	2,028.7	Hadong
-	-	66	-	3.580	5	-	912	2	-	577	569.5	Köch'ang
1,040	6	21	-	0.336	-	-	-	5	-	1,400	556.5	Hapch'ön
-	-	1	-	0.325	-	-	-	12	-	21,057	334.0	Cheju-do
-	-	1	-	0.325	-	-	-	12	-	21,057	334.0	Cheju

8. 저 수 지 유효 저 수 량 Number of Reservoirs

유효저수량 : 천m³

시 군 별	유효 저 수 량 Effective Storage Capacity	계 Total	100 미 만 Less Than 100	100 500	501 1,000	1,001 2,000	2,001 3,000	3,001 4,000	4,001 5,000
1 9 9 3	2,419,453.57	18,229	16,399	1,151	324	194	58	29	19
1 9 9 4	2,429,377.56	18,179	16,336	1,157	327	197	59	29	19
1 9 9 5	2,491,813.85	18,161	16,300	1,160	337	199	59	29	19
1 9 9 6	2,578,632.94	18,095	16,221	1,169	338	199	60	29	19
1 9 9 7	2,967,443.28	18,034 (1)	16,130	1,182	345	203	65	29	19
1 9 9 8	3,009,785.29	18,000 (1)	16,064	1,193	352	212	67	31	19
부 산 광 역 시	4,471.00	137	129	4	4	—	—	—	—
해 운 대 구	7.23	1	1	—	—	—	—	—	—
금 정 구	35.23	13	13	—	—	—	—	—	—
강 서 구	296.86	23	22	1	—	—	—	—	—
기 장 군	4,131.68	100	93	3	4	—	—	—	—
대 구 광 역 시	25,243.53	223	206	9	3	2	1	1	—
동 구	3,472.80	53	51	1	—	—	1	—	—
북 구	1,442.90	24	21	2	1	—	—	—	—
수 성 구	1,729.30	25	21	3	1	—	—	—	—
달 서 구	1,445.10	5	4	—	—	1	—	—	—
달 성 군	17,153.43	116	109	3	1	1	—	1	—
인 천 광 역 시	22,028.40	35	15	11	1	4	2	1	1
중 구	173.00	3	2	1	—	—	—	—	—
서 구	64.30	1	1	—	—	—	—	—	—
강 화 군	21,450.40	27	9	9	1	4	2	1	1
용 진 군	340.70	4	3	1	—	—	—	—	—
광 주 광 역 시	9,497.32	155	136	16	2	1	—	—	—
동 구	149.70	6	6	—	—	—	—	—	—
서 구	737.50	11	9	2	—	—	—	—	—
남 구	836.08	26	25	1	—	—	—	—	—
북 구	1,517.83	30	23	7	—	—	—	—	—
광 산 구	6,256.21	82	73	6	2	1	—	—	—
대 전 광 역 시	4,582.25	18	14	2	1	—	—	1	—
동 구	46.00	3	3	—	—	—	—	—	—
중 구	351.75	3	1	2	—	—	—	—	—
서 구	947.00	1	—	—	1	—	—	—	—
유 성 구	3,221.80	9	8	—	—	—	—	1	—
대 녘 구	15.70	2	2	—	—	—	—	—	—

주 : ()내서는 십진호로 시설관리권이 건설교통부에 있으나 농지개발시설물로 등록되어 있어 포함시킴.

규모별 개소수
by Effective Storage Capacity

Effective Storage Capacity : 1,000m³

5,001 ↓ 7,500	7,501 ↓ 10,000	10,001 ↓ 15,000	15,001 ↓ 20,000	20,001 ↓ 25,000	25,001 ↓ 30,000	30,001 ↓ 40,000	40,001 ↓ 50,000	50,001 이상 ↓ Over 50,001	Administrative Division
13	9	12	6	4	3	1	1	6	1 9 9 3
13	9	12	6	4	3	1	1	6	1 9 9 4
13	10	13	6	4	3	2	1	6	1 9 9 5
14	10	13	6	4	3	2	1	7	1 9 9 6
14	8	11	5	4	4	2	3	10 (1)	1 9 9 7
14	8	11	5	4	5 (1)	2	3	10	1 9 9 8
-	-	-	-	-	-	-	-	-	Pusan-kwangyöksi
-	-	-	-	-	-	-	-	-	Haeundae-gu
-	-	-	-	-	-	-	-	-	Kümjöng-gu
-	-	-	-	-	-	-	-	-	Kangsö-gu
-	-	-	-	-	-	-	-	-	Kijang-gun
-	1	-	-	-	-	-	-	-	Taegu-kwangyöksi
-	-	-	-	-	-	-	-	-	Tong-gu
-	-	-	-	-	-	-	-	-	Puk-gu
-	-	-	-	-	-	-	-	-	Susöng-gu
-	-	-	-	-	-	-	-	-	Talsö-gu
-	1	-	-	-	-	-	-	-	Talsöng-gun
-	-	-	-	-	-	-	-	-	Inch'ön-kwangyöksi
-	-	-	-	-	-	-	-	-	Chung-gu
-	-	-	-	-	-	-	-	-	Sö-gu
-	-	-	-	-	-	-	-	-	Kanghwa-gun
-	-	-	-	-	-	-	-	-	Ongjin-gun
-	-	-	-	-	-	-	-	-	Kwangju-kwangyöksi
-	-	-	-	-	-	-	-	-	Tong-gu
-	-	-	-	-	-	-	-	-	Sö-gu
-	-	-	-	-	-	-	-	-	Nam-gu
-	-	-	-	-	-	-	-	-	Puk-gu
-	-	-	-	-	-	-	-	-	Kwangsan-gu
-	-	-	-	-	-	-	-	-	Taejön-kwangyöksi
-	-	-	-	-	-	-	-	-	Tong-gu
-	-	-	-	-	-	-	-	-	Chung-gu
-	-	-	-	-	-	-	-	-	Sö-gu
-	-	-	-	-	-	-	-	-	Yusöng-gu
-	-	-	-	-	-	-	-	-	Taedök-gu

Note : ()Shows Lake Som-jin whose right of facilities administration is in the Ministry of Construction and Transportation and it is included according to be registered as farmland improvement facilities.

8. 저 수 지 유효 저 수 량

Number of Reservoirs

유효저수량 : 천m³

시 군 별	유효 저 수 량 Effective Storage Capacity	계 Total	100	100	501	1,001	2,001	3,001	4,001
			미 만 Less Than 100	500	1,000	2,000	3,000	4,000	5,000
울 산 광 역 시	19,200.76	373	346	20	3	2	2	—	—
중 구	1,245.40	9	8	—	—	1	—	—	—
남 구	103.30	7	7	—	—	—	—	—	—
동 구	20.70	3	3	—	—	—	—	—	—
북 구	3,082.87	39	37	1	—	—	1	—	—
울 주 군	14,748.49	315	291	19	3	1	1	—	—
경 기 도	248,121.61	433	317	59	23	20	3	4	1
수 원 시	6,149.29	10	5	2	—	3	—	—	—
성 남 시	2,537.40	7	4	1	1	1	—	—	—
의 정 부 시	24.10	1	1	—	—	—	—	—	—
광 명 시	47.80	2	2	—	—	—	—	—	—
평택 시	83,628.00	25	23	1	—	—	—	—	—
안 산 시	344.00	4	3	1	—	—	—	—	—
과 천 시	1,167.80	3	2	—	—	1	—	—	—
구 리 시	29.30	3	3	—	—	—	—	—	—
남 양 주 시	3,834.30	18	16	1	—	—	—	1	—
오 산 시	557.00	7	6	1	—	—	—	—	—
시 흥 시	3,562.00	8	1	6	—	1	—	—	—
군 포 시	36.73	1	1	—	—	—	—	—	—
의 왕 시	1,584.00	2	1	—	—	1	—	—	—
하 남 시	38.21	2	2	—	—	—	—	—	—
용 인 시	33,588.90	63	52	6	—	3	—	—	—
파 주 시	7,641.80	9	2	2	4	—	—	1	—
이 천 시	3,251.10	24	17	5	2	—	—	—	—
안 성 시	40,843.90	68	48	11	3	2	—	2	—
김 포 시	298.46	7	7	—	—	—	—	—	—
양 주 군	5,043.30	17	11	2	2	2	—	—	—
여 주 군	4,029.80	17	14	1	1	—	1	—	—
화 성 군	33,914.00	57	44	4	4	2	1	—	1
광 주 군	1,839.60	9	5	2	2	—	—	—	—
연 천 군	1,644.60	2	1	—	—	1	—	—	—
포 천 군	9,452.22	38	25	6	3	3	1	—	—
가 평 군	352.00	2	1	1	—	—	—	—	—
양 평 군	2,682.00	27	20	6	1	—	—	—	—
강 원 도	95,088.79	342	269	31	17	15	6	1	1
춘 천 시	8,190.84	29	18	8	1	1	—	1	—
원 주 시	8,501.69	111	100	3	6	2	—	—	—
강 릉 시	25,029.80	14	5	—	2	4	2	—	—
동 해 시	11.10	1	1	—	—	—	—	—	—

8. 저 수 지 유효 저 수 량 Number of Reservoirs

유효저수량 : 천m³

시 군 별	유효 저 수 량 Effective Storage Capacity	계 Total	100 미 만 Less Than 100	100 500	501 1,000	1,001 2,000	2,001 3,000	3,001 4,000	4,001 5,000
속 초 시	93.27	5	5	—	—	—	—	—	—
삼 척 시	1,673.13	6	2	3	1	—	—	—	—
홍 천 군	8,719.98	43	32	5	3	2	1	—	—
형 성 군	5,346.00	54	42	8	3	1	—	—	—
영 월 군	55.06	6	6	—	—	—	—	—	—
평 창 군	255.00	5	4	1	—	—	—	—	—
정 선 군	108.90	4	4	—	—	—	—	—	—
철 원 군	27,318.46	18	11	1	1	2	1	—	1
화 천 군	75.24	6	6	—	—	—	—	—	—
양 구 군	1,330.12	12	10	1	—	1	—	—	—
인 제 군	31.60	4	4	—	—	—	—	—	—
고 성 군	6,534.00	13	10	—	—	1	2	—	—
양 양 군	1,814.60	11	9	1	—	1	—	—	—
충 청 북 도	161,453.30	840	719	54	44	9	3	4	2
청 주 시	1,224.70	40	38	1	1	—	—	—	—
충 주 시	16,387.50	80	69	2	6	—	1	1	1
계 천 시	5,105.34	54	44	6	3	1	—	—	—
청 원 군	6,781.80	168	159	4	5	—	—	—	—
보 은 군	18,935.07	68	57	2	6	—	1	—	1
옥 천 군	13,382.60	93	79	9	2	2	—	1	—
영 동 군	7,034.54	79	66	7	6	—	—	—	—
진 천 군	39,971.96	54	45	5	—	2	—	—	—
괴 산 군	14,369.10	99	79	7	9	4	—	—	—
음 성 군	38,136.60	91	69	11	6	—	1	2	—
단 양 군	124.09	14	14	—	—	—	—	—	—
충 청 남 도	470,854.75	971	782	95	33	35	4	8	2
천 안 시	11,182.27	79	64	5	7	3	—	—	—
공 주 시	15,882.33	93	81	2	3	6	—	1	—
보 령 시	30,091.63	104	85	13	3	2	—	—	—
아 산 시	27,754.49	53	33	8	4	4	—	2	1
서 산 시	99,989.00	55	33	10	1	4	1	3	—
논 산 시	35,033.31	86	79	5	1	—	—	—	—
금 산 군	4,372.47	90	81	7	2	—	—	—	—
연 기 군	4,805.70	30	28	1	—	—	—	—	1

8. 저 수 지 유효 저 수 량

Number of Reservoirs

유효저수량 : 천m³

시 군 별	유효 저 수 량 Effective Storage Capacity	계 Total	100	100	501	1,001	2,001	3,001	4,001
			미 만 Less Than 100	500	1,000	2,000	3,000	4,000	5,000
부 여 군	18,007.30	110	103	2	1	-	1	2	-
서 천 군	25,951.71	20	12	2	1	2	1	-	-
청 양 군	8,797.89	83	72	7	1	2	1	-	-
홍 성 군	9,394.27	44	33	5	1	5	-	-	-
예 산 군	55,643.60	30	16	7	2	4	-	-	-
태 안 군	8,309.88	45	25	16	3	1	-	-	-
당 진 군	115,638.90	49	37	5	3	2	-	-	-
전 라 북 도	402,786.27	2,304	2,077	145	32	19	10	4	4
		(1)							
전 주 시	4,621.58	78	74	1	1	2	-	-	-
군 산 시	40,042.93	105	92	7	-	1	2	1	-
익 산 시	8,680.80	151	139	7	4	1	-	-	-
정 읍 시	27,924.36	224	210	5	1	3	2	1	2
남 원 시	12,274.69	297	277	15	3	1	1	-	-
김 제 시	18,351.80	126	119	2	1	1	-	1	1
완 주 군	111,835.25	195	177	10	2	2	-	-	-
진 안 군	7,738.60	140	114	23	3	-	-	-	-
무 주 군	4,295.75	74	67	5	1	1	-	-	-
장 수 군	50,954.21	84	69	8	2	1	1	-	-
임 실 군	37,815.54	201	185	13	1	-	-	-	1
		(1)							
순 창 군	11,299.15	178	154	18	4	2	-	-	-
고 창 군	36,708.41	352	317	20	7	3	4	-	-
부 안 군	30,243.20	99	83	11	2	1	-	1	-
전 라 남 도	870,975.84	3,223	2,717	348	86	41	16	2	2
목 포 시	432.70	19	19	-	-	-	-	-	-
여 수 시	6,215.42	73	61	7	5	-	-	-	-
순 천 시	9,422.11	69	51	12	5	-	1	-	-
나 주 시	106,567.10	234	196	28	8	-	-	1	-
광 양 시	7,208.30	41	34	6	-	-	-	-	1
담 양 군	89,191.96	117	95	17	2	1	-	-	-
곡 성 군	8,133.44	122	102	19	-	-	1	-	-
구 레 군	11,820.70	56	39	12	-	5	-	-	-

8. 저 수 지 유효 저 수 량

Number of Reservoirs

유효저수량 : 천m³

시 군 별	유효 저 수 량 Effective Storage Capacity	계 Total	100	100	501	1,001	2,001	3,001	4,001
			미 만 Less Than 100	100 500	1,000	2,000	3,000	4,000	5,000
고 흥 군	35,493.42	272	218	39	9	4	1	-	-
보 성 군	24,634.56	124	104	10	2	4	3	-	1
화 순 군	18,598.45	154	132	13	1	7	1	-	-
장 흥 군	19,867.00	120	92	13	11	2	2	-	-
강 진 군	23,941.16	131	103	13	9	3	3	-	-
해 남 군	31,281.74	369	326	29	9	2	3	-	-
영 암 군	297,269.20	241	203	23	7	4	1	-	-
부 안 군	10,016.52	182	160	18	2	2	-	-	-
함 평 군	14,625.64	158	140	14	2	1	-	-	-
영 광 군	24,527.62	197	168	23	2	3	-	-	-
장 성 군	102,531.16	124	98	18	6	-	-	-	-
완 도 군	2,984.93	47	41	6	-	-	-	-	-
진 도 군	17,569.43	132	108	15	5	3	-	1	-
신 안 군	8,643.28	241	227	13	1	-	-	-	-
경 상 북 도	456,530.34	5,649	5,294	230	59	41	8	3	5
포 향 시	30,176.54	302	271	16	10	3	-	-	1
경 주 시	53,589.84	457	412	27	9	5	-	1	1
김 천 시	10,162.92	268	258	6	1	2	-	-	1
안 동 시	8,008.35	187	171	14	1	-	1	-	-
구 미 시	19,134.32	226	207	12	1	4	1	1	-
영 주 시	6,886.45	64	62	-	-	-	1	-	1
영 천 시	31,126.03	1,041	997	32	7	4	1	-	-
상 주 시	26,320.43	242	224	6	4	5	1	-	-
문 경 시	30,858.26	45	40	1	2	1	-	-	-
경 산 시	24,589.47	317	284	27	-	3	2	-	1
군 위 군	7,100.14	379	366	12	1	-	-	-	-
의 성 군	22,529.18	693	671	15	3	3	-	1	-
청 송 군	8,856.35	184	170	9	4	1	-	-	-
영 양 군	3,337.08	96	92	3	-	1	-	-	-
영 덕 군	11,334.37	126	112	11	1	1	-	-	-
청 도 군	97,751.55	285	266	13	4	1	-	-	-

규모별 개소수(계속)
by Effective Storage Capacity(Cont'd)

Effective Storage Capacity : 1,000m³

5,001 }	7,501 }	10,001 }	15,001 }	20,001 }	25,001 }	30,001 }	40,001 }	50,001 이 상 Over 50,001	Administrative Division
7,500	10,000	15,000	20,000	25,000	30,000	40,000	50,000		
1	-	-	-	-	-	-	-	-	Kohŭng-gun
-	-	-	-	-	-	-	-	-	Posŏng-gun
-	-	-	-	-	-	-	-	-	Hwasun-gun
-	-	-	-	-	-	-	-	-	Changhŭng-gun
-	-	-	-	-	-	-	-	-	Kangjin-gun
-	-	-	-	-	-	-	-	-	Haenam-gun
-	-	-	-	-	-	-	-	-	3 Yŏng-am-gun
-	-	-	-	-	-	-	-	-	Muan-gun
1	-	-	-	-	-	-	-	-	Hamp'yŏng-gun
-	1	-	-	-	-	-	-	-	Yŏnggwang-gun
-	1	-	-	-	-	-	-	-	1 Changsŏng-gun
-	-	-	-	-	-	-	-	-	Wando-gun
-	-	-	-	-	-	-	-	-	Chindo-gun
-	-	-	-	-	-	-	-	-	Shinan-gun
4	1	1	-	-	2	-	-	1	Kyŏngsangbuk-do
1	-	-	-	-	-	-	-	-	P'ohang-shi
-	1	1	-	-	-	-	-	-	Kyŏngju-shi
-	-	-	-	-	-	-	-	-	Kimch'ŏn-shi
-	-	-	-	-	-	-	-	-	Andong-shi
-	-	-	-	-	-	-	-	-	Kumi-shi
-	-	-	-	-	-	-	-	-	Yŏngju-shi
-	-	-	-	-	-	-	-	-	Yŏngch'ŏn-shi
2	-	-	-	-	-	-	-	-	Sangju-shi
-	-	-	-	-	1	-	-	-	Mun-gyŏng-shi
-	-	-	-	-	-	-	-	-	Kyŏngsan-shi
-	-	-	-	-	-	-	-	-	Kunwi-gun
-	-	-	-	-	-	-	-	-	Ŭisŏng-gun
-	-	-	-	-	-	-	-	-	Ch'ŏngsong-gun
-	-	-	-	-	-	-	-	-	Yŏng-yang-gun
1	-	-	-	-	-	-	-	-	Yŏngdŏk-gun
-	-	-	-	-	-	-	-	1	Ch'ŏngdo-gun

8. 저수지 유효저수량

Number of Reservoirs

유효저수량 : 천m³

시 군 별	유효 저수량 Effective Storage Capacity	세 Total	100 미 만 Less Than 100	100 500	501 1,000	1,001 2,000	2,001 3,000	3,001 4,000	4,001 5,000
고령군	6,042.38	173	167	3	2	1	-	-	-
성주군	34,978.84	189	180	5	1	1	1	-	-
친곡군	15,369.90	191	174	8	5	4	-	-	-
예천군	4,236.64	124	118	4	2	-	-	-	-
봉화군	2,005.96	41	37	3	1	-	-	-	-
울진군	2,135.34	19	15	3	-	1	-	-	-
경상남도	218,591.83	3,293	3,041	167	44	23	12	2	1
창원시	9,277.34	67	60	3	1	2	-	-	-
마산시	6,397.85	85	76	7	1	-	-	1	-
진주시	17,365.81	269	232	28	8	1	-	-	-
진해시	416.99	33	33	-	-	-	-	-	-
통영시	1,816.40	50	47	3	-	-	-	-	-
사천시	14,343.89	154	138	9	3	2	1	1	-
김해시	3,661.69	166	162	3	-	1	-	-	-
밀양시	16,623.15	211	185	18	4	3	1	-	-
거제시	3,605.56	102	94	7	-	1	-	-	-
양산시	2,140.56	61	57	4	-	-	-	-	-
의령군	10,701.52	167	153	9	3	1	1	-	-
함안군	6,929.99	200	190	6	4	-	-	-	-
창녕군	15,668.81	233	213	13	2	3	2	-	-
고성군	23,269.11	219	192	15	6	4	1	-	1
남해군	10,287.15	175	162	7	4	1	1	-	-
하동군	39,738.58	166	153	7	2	2	1	-	-
산청군	5,011.91	220	210	8	1	1	-	-	-
함양군	9,848.55	197	187	6	2	-	2	-	-
거창군	10,932.47	186	178	4	2	-	1	-	-
함천군	10,554.50	332	319	10	1	1	1	-	-
제주도	359.30	4	2	2	-	-	-	-	-
북제주군	359.30	4	2	2	-	-	-	-	-

9. 저 수 지 제 당

Status of Reservoirs by Dam

유효저수량 : 천m³

유효저수량	계 당					
	계 Total		10 m 미 만 Less Than 10m		20 m 미 만 Less Than 20m	
	개 소 수 No. of	유효저수량 Effective Storage Capacity	개 소 수 No. of	유효저수량 Effective Storage Capacity	개 소 수 No. of	유효저수량 Effective Storage Capacity
1 9 9 3	18,229	2,419,453.5	15,443	474,925.3	2,422	984,454.8
1 9 9 4	18,179	2,429,377.5	15,374	473,113.9	2,430	986,168.0
1 9 9 5	18,161	2,491,813.9	15,344	478,453.1	2,434	998,653.8
1 9 9 6	18,095	2,578,632.9	15,264	474,884.7	2,436	1,082,379.9
1 9 9 7	18,034	2,967,443.3	15,162	462,590.4	2,435	1,003,499.5
1 9 9 8	18,000	3,009,786.0	15,092	460,216.2	2,450	1,010,712.8
100 미만	16,064	254,323.9	14,579	200,304.5	1,430	51,781.8
100~ 500	1,193	269,017.8	396	78,512.4	676	156,478.4
501~ 1,000	352	246,803.8	65	44,348.5	178	126,024.5
1,001~ 2,000	212	297,698.4	34	47,904.0	93	127,742.4
2,001~ 3,000	67	160,332.4	9	21,002.8	26	61,734.6
3,001~ 5,000	50	189,223.5	4	14,277.0	28	105,702.5
5,001~ 7,000	14	82,852.4	2	11,998.0	4	23,481.0
7,001~10,000	8	70,316.0	1	9,946.0	3	25,445.0
10,001~15,000	11	132,976.8	1	12,993.0	5	61,056.8
15,001~20,000	5	82,035.8	1	18,930.0	3	47,905.8
20,001~30,000	9	220,286.2	-	-	-	-
30,001~40,000	2	62,944.0	-	-	1	31,611.0
40,001~50,000	3	141,750.0	-	-	1	46,070.0
50,001~60,000	1	54,646.0	-	-	-	-
60,001~70,000	2	127,587.0	-	-	1	62,787.0
70,001 이상	7	616,992.0	-	-	1	82,892.0
부 산 광 역 시	137	4,471.0	120	874.0	16	3,347.0
100 미만	129	1,112.7	120	874.0	9	238.7
100~ 500	4	1,042.8	-	-	3	792.8
501~ 1,000	4	2,315.5	-	-	4	2,315.5
1,001~ 2,000	-	-	-	-	-	-
2,001~ 3,000	-	-	-	-	-	-
3,001~ 5,000	-	-	-	-	-	-
5,001~ 7,000	-	-	-	-	-	-
7,001~10,000	-	-	-	-	-	-
10,001~15,000	-	-	-	-	-	-
15,001~20,000	-	-	-	-	-	-
20,001~30,000	-	-	-	-	-	-
30,001~40,000	-	-	-	-	-	-
40,001~50,000	-	-	-	-	-	-
50,001~60,000	-	-	-	-	-	-
60,001~70,000	-	-	-	-	-	-
70,001 이상	-	-	-	-	-	-

9. 저 수 지 제 당

Status of Reservoirs by Dam

유효저수량 : 천m³

유효저수량	계 당					
	계 Total		10 m 미 만 Less Than 10m		20 m 미 만 Less Than 20m	
	개 소 수 No. of	유효저수량 Effective Storage Capacity	개 소 수 No. of	유효저수량 Effective Storage Capacity	개 소 수 No. of	유효저수량 Effective Storage Capacity
대 구 광 역 시	223	25,243.5	202	6,674.8	14	2,607.0
100 미만	206	4,215.8	193	3,676.8	12	474.0
100~ 500	9	2,002.7	7	1,661.0	1	106.0
501~ 1,000	3	1,844.0	2	1,337.0	-	-
1,001~ 2,000	2	2,430.0	-	-	-	-
2,001~ 3,000	1	2,027.0	-	-	1	2,027.0
3,001~ 5,000	1	3,797.0	-	-	-	-
5,001~ 7,000	-	-	-	-	-	-
7,001~10,000	1	8,927.0	-	-	-	-
10,001~15,000	-	-	-	-	-	-
15,001~20,000	-	-	-	-	-	-
20,001~30,000	-	-	-	-	-	-
30,001~40,000	-	-	-	-	-	-
40,001~50,000	-	-	-	-	-	-
50,001~60,000	-	-	-	-	-	-
60,001~70,000	-	-	-	-	-	-
70,001 이상	-	-	-	-	-	-
인 천 광 역 시	35	22,028.4	25	9,606.2	8	8,083.2
100 미만	15	576.7	14	500.7	-	-
100~ 500	11	2,610.7	7	1,482.5	4	1,128.2
501~ 1,000	1	530.0	-	-	1	530.0
1,001~ 2,000	4	5,599.0	3	4,467.0	1	1,132.0
2,001~ 3,000	2	5,293.0	-	-	2	5,293.0
3,001~ 5,000	2	7,419.0	1	3,156.0	-	-
5,001~ 7,000	-	-	-	-	-	-
7,001~10,000	-	-	-	-	-	-
10,001~15,000	-	-	-	-	-	-
15,001~20,000	-	-	-	-	-	-
20,001~30,000	-	-	-	-	-	-
30,001~40,000	-	-	-	-	-	-
40,001~50,000	-	-	-	-	-	-
50,001~60,000	-	-	-	-	-	-
60,001~70,000	-	-	-	-	-	-
70,001 이상	-	-	-	-	-	-

9. 저 수 지 제 당

Status of Reservoirs by Dam

유효저수량 : 천m³

유효저수량	제 당					
	계 Total		10 m 미 만 Less Than 10m		20 m 미 만 Less Than 20m	
	개 소 수 No. of	유효저수량 Effective Storage Capacity	개 소 수 No. of	유효저수량 Effective Storage Capacity	개 소 수 No. of	유효저수량 Effective Storage Capacity
울 산 광 역 시	373	19,200.8	283	4,068.0	79	7,799.3
100 미만	346	5,784.7	280	3,725.9	65	1,978.8
100~ 500	20	5,069.6	3	342.1	11	2,625.5
501~ 1,000	3	1,700.0	-	-	2	1,166.0
1,001~ 2,000	2	2,207.5	-	-	-	-
2,001~ 3,000	2	4,439.0	-	-	1	2,029.0
3,001~ 5,000	-	-	-	-	-	-
5,001~ 7,000	-	-	-	-	-	-
7,001~10,000	-	-	-	-	-	-
10,001~15,000	-	-	-	-	-	-
15,001~20,000	-	-	-	-	-	-
20,001~30,000	-	-	-	-	-	-
30,001~40,000	-	-	-	-	-	-
40,001~50,000	-	-	-	-	-	-
50,001~60,000	-	-	-	-	-	-
60,001~70,000	-	-	-	-	-	-
70,001 이상	-	-	-	-	-	-
경 기 도	433	248,121.6	299	18,575.1	110	169,744.6
100 미만	317	6,468.7	268	4,342.2	48	2,102.0
100~ 500	59	14,076.2	20	4,516.5	33	7,982.3
501~ 1,000	23	17,081.0	8	5,634.0	11	8,304.0
1,001~ 2,000	20	28,090.7	3	4,082.4	11	15,979.3
2,001~ 3,000	3	7,415.0	-	-	1	2,247.0
3,001~ 5,000	5	18,101.0	-	-	2	7,198.0
5,001~ 7,000	-	-	-	-	-	-
7,001~10,000	-	-	-	-	-	-
10,001~15,000	2	21,240.0	-	-	1	10,690.0
15,001~20,000	2	32,350.0	-	-	2	32,350.0
20,001~30,000	1	20,407.0	-	-	-	-
30,001~40,000	-	-	-	-	-	-
40,001~50,000	-	-	-	-	-	-
50,001~60,000	-	-	-	-	-	-
60,001~70,000	-	-	-	-	-	-
70,001 이상	1	82,892.0	-	-	1	82,892.0

9. 저 수 지 제 당

Status of Reservoirs by Dam

유효저수량 : 천m³

유효저수량	제 당					
	계 Total		10 m 미 만 Less Than 10m		20 m 미 만 Less Than 20m	
	개 소 수 No. of	유효저수량 Effective Storage Capacity	개 소 수 No. of	유효저수량 Effective Storage Capacity	개 소 수 No. of	유효저수량 Effective Storage Capacity
강 원 도	342	95,088.8	257	6,740.7	59	44,494.5
100 미만	269	3,164.4	250	2,360.9	19	803.5
100~ 500	31	7,532.6	5	925.8	20	5,085.2
501~ 1,000	17	12,508.0	1	891.0	10	7,529.0
1,001~ 2,000	15	20,337.0	—	—	7	9,108.0
2,001~ 3,000	6	14,201.0	1	2,563.0	1	2,176.0
3,001~ 5,000	2	7,444.0	—	—	1	4,237.0
5,001~ 7,000	—	—	—	—	—	—
7,001~10,000	—	—	—	—	—	—
10,001~15,000	1	14,346.0	—	—	—	—
15,001~20,000	1	15,555.8	—	—	1	15,555.8
20,001~30,000	—	—	—	—	—	—
30,001~40,000	—	—	—	—	—	—
40,001~50,000	—	—	—	—	—	—
50,001~60,000	—	—	—	—	—	—
60,001~70,000	—	—	—	—	—	—
70,001 이상	—	—	—	—	—	—
충 청 북 도	840	181,453.4	656	8,681.6	140	61,509.0
100 미만	719	8,607.7	649	6,301.7	61	2,050.9
100~ 500	64	14,456.4	5	924.9	45	12,452.0
501~ 1,000	44	32,558.3	2	1,455.0	26	19,455.3
1,001~ 2,000	9	13,182.2	—	—	5	7,204.0
2,001~ 3,000	3	7,113.0	—	—	1	2,052.0
3,001~ 5,000	6	23,222.0	—	—	1	4,423.0
5,001~ 7,000	1	6,333.0	—	—	—	—
7,001~10,000	1	8,335.0	—	—	—	—
10,001~15,000	2	26,141.8	—	—	1	13,871.8
15,001~20,000	—	—	—	—	—	—
20,001~30,000	1	21,504.0	—	—	—	—
30,001~40,000	—	—	—	—	—	—
40,001~50,000	—	—	—	—	—	—
50,001~60,000	—	—	—	—	—	—
60,001~70,000	—	—	—	—	—	—
70,001 이상	—	—	—	—	—	—

9. 저 수 지 제 당

Status of Reservoirs by Dam

유효저수량 : 천m³

유효저수량	계					
	계 Total		10 m 미 만 Less Than 10m		20 m 미 만 Less Than 20m	
	개 소 수 No. of	유효저수량 Effective Storage Capacity	개 소 수 No. of	유효저수량 Effective Storage Capacity	개 소 수 No. of	유효저수량 Effective Storage Capacity
충 청 남 도	971	470,854.8	767	38,352.8	169	260,654.2
100 미만	782	11,986.4	699	9,068.8	79	2,814.6
100~ 500	95	22,197.2	49	10,417.0	40	10,145.6
501~ 1,000	33	23,895.7	11	8,142.0	13	9,298.0
1,001~ 2,000	35	49,237.5	8	10,725.0	18	26,010.0
2,001~ 3,000	4	9,705.0	—	—	3	7,545.0
3,001~ 5,000	10	35,144.0	—	—	9	31,554.0
5,001~ 7,000	2	13,003.0	—	—	2	13,003.0
7,001~10,000	2	15,828.0	—	—	1	7,999.0
10,001~15,000	1	11,817.0	—	—	1	11,817.0
15,001~20,000	—	—	—	—	—	—
20,001~30,000	2	41,893.0	—	—	—	—
30,001~40,000	1	31,611.0	—	—	1	31,611.0
40,001~50,000	3	141,750.0	—	—	1	46,070.0
50,001~60,000	—	—	—	—	—	—
60,001~70,000	1	62,787.0	—	—	1	62,787.0
70,001 이상	—	—	—	—	—	—
전 라 북 도	2,304	402,786.3	1,970	106,963.8	287	102,001.7
100 미만	2,077	32,476.7	1,909	25,903.9	163	6,282.5
100~ 500	145	31,852.5	41	8,516.9	90	20,129.3
501~ 1,000	32	22,474.9	8	5,498.0	13	9,103.9
1,001~ 2,000	19	27,028.0	4	5,970.0	10	14,215.0
2,001~ 3,000	10	24,301.0	2	5,085.0	5	12,360.0
3,001~ 5,000	8	30,977.0	2	7,255.0	4	15,233.0
5,001~ 7,000	3	18,707.0	1	6,866.0	—	—
7,001~10,000	1	9,946.0	1	9,946.0	—	—
10,001~15,000	4	48,912.0	1	12,993.0	2	24,678.0
15,001~20,000	1	18,930.0	1	18,930.0	—	—
20,001~30,000	2	51,202.2	—	—	—	—
30,001~40,000	1	31,333.0	—	—	—	—
40,001~50,000	—	—	—	—	—	—
50,001~60,000	1	54,646.0	—	—	—	—
60,001~70,000	—	—	—	—	—	—
70,001 이상	—	—	—	—	—	—

9. 저 수 지 제 당

Status of Reservoirs by Dam

유효저수량 : 천m³

유효저수량	계 당					
	계 Total		10 m 미 만 Less Than 10m		20 m 미 만 Less Than 20m	
	개 소 수 No. of	유효저수량 Effective Storage Capacity	개 소 수 No. of	유효저수량 Effective Storage Capacity	개 소 수 No. of	유효저수량 Effective Storage Capacity
전 라 남 도	3,223	870,975.9	2,614	120,849.5	529	151,042.0
100 미만	2,717	64,465.7	2,444	52,968.2	265	11,193.0
100~ 500	348	75,455.7	133	26,183.3	193	42,308.0
501~ 1,000	86	58,884.5	22	14,462.6	47	32,455.0
1,001~ 2,000	41	59,934.8	11	16,175.4	12	15,629.4
2,001~ 3,000	16	38,568.8	3	7,194.0	6	14,075.6
3,001~ 5,000	4	16,492.0	1	3,866.0	3	12,626.0
5,001~ 7,000	2	11,628.4	-	-	1	5,309.0
7,001~10,000	2	17,446.0	-	-	2	17,446.0
10,001~15,000	-	-	-	-	-	-
15,001~20,000	1	15,200.0	-	-	-	-
20,001~30,000	-	-	-	-	-	-
30,001~40,000	-	-	-	-	-	-
40,001~50,000	-	-	-	-	-	-
50,001~60,000	-	-	-	-	-	-
60,001~70,000	1	64,800.0	-	-	-	-
70,001 이상	5	448,100.0	-	-	-	-
경 상 북 도	5,649	458,530.3	5,005	80,843.5	555	130,851.2
100 미만	5,294	70,645.3	4,910	56,902.1	367	13,096.2
100~ 500	230	50,814.6	84	15,759.5	122	28,283.5
501~ 1,000	59	41,444.2	9	5,721.9	31	21,858.2
1,001~ 2,000	41	58,519.4	2	2,460.0	25	33,916.3
2,001~ 3,000	8	18,145.8	-	-	4	8,989.0
3,001~ 5,000	8	32,331.0	-	-	5	19,339.0
5,001~ 7,000	4	22,926.0	-	-	1	5,169.0
7,001~10,000	1	9,834.0	-	-	-	-
10,001~15,000	1	10,520.0	-	-	-	-
15,001~20,000	-	-	-	-	-	-
20,001~30,000	2	55,350.0	-	-	-	-
30,001~40,000	-	-	-	-	-	-
40,001~50,000	-	-	-	-	-	-
50,001~60,000	-	-	-	-	-	-
60,001~70,000	-	-	-	-	-	-
70,001 이상	1	86,000.0	-	-	-	-

높이 별 유효저수량 (계속)

Height and Effective Storage Capacity (Cont'd)

Effective Storage Capacity : 1,000 m³

30 m 미 만 Less Than 30m		40 m 미 만 Less Than 40m		50 m 미 만 Less Than 50m		50 m 이상 Over 50m		Effective Storage Capacity
개 소 수 No. of	유효저수량 Effective Storage Capacity	개 소 수 No. of	유효저수량 Effective Storage Capacity	개 소 수 No. of	유효저수량 Effective Storage Capacity	개 소 수 No. of	유효저수량 Effective Storage Capacity	
64	245,420.3	11	284,440.1	4	69,161.0	1	63.0	Chöllanam-do
7	241.5	-	-	-	-	1	63.0	Less Than 100
21	6,605.4	1	359.0	-	-	-	-	100~ 500
15	10,346.9	1	733.0	1	887.0	-	-	501~ 1,000
12	18,658.0	4	5,998.0	2	3,474.0	-	-	1,001~ 2,000
5	12,549.1	2	4,750.1	-	-	-	-	2,001~ 3,000
-	-	-	-	-	-	-	-	3,001~ 5,000
1	6,319.4	-	-	-	-	-	-	5,001~ 7,000
-	-	-	-	-	-	-	-	7,001~10,000
-	-	-	-	-	-	-	-	10,001~15,000
1	15,200.0	-	-	-	-	-	-	15,001~20,000
-	-	-	-	-	-	-	-	20,001~30,000
-	-	-	-	-	-	-	-	30,001~40,000
-	-	-	-	-	-	-	-	40,001~50,000
-	-	-	-	-	-	-	-	50,001~60,000
-	-	-	-	1	64,800.0	-	-	60,001~70,000
2	175,500.0	3	272,600.0	-	-	-	-	Over 70,001
65	72,228.8	14	100,926.8	3	5,907.0	7	65,973.1	Kyöngsangbuk-do
12	525.3	1	18.7	-	-	4	103.1	Less Than 100
21	6,074.9	3	696.7	-	-	-	-	100~ 500
15	10,741.8	4	3,122.3	-	-	-	-	501~ 1,000
9	14,154.0	3	4,664.1	2	3,325.0	-	-	1,001~ 2,000
2	4,174.8	1	2,400.0	1	2,582.0	-	-	2,001~ 3,000
2	8,967.0	1	4,025.0	-	-	-	-	3,001~ 5,000
3	17,757.0	-	-	-	-	-	-	5,001~ 7,000
1	9,834.0	-	-	-	-	-	-	7,001~10,000
-	-	-	-	-	-	1	10,520.0	10,001~15,000
-	-	-	-	-	-	-	-	15,001~20,000
-	-	-	-	-	-	2	55,350.0	20,001~30,000
-	-	-	-	-	-	-	-	30,001~40,000
-	-	-	-	-	-	-	-	40,001~50,000
-	-	-	-	-	-	-	-	50,001~60,000
-	-	-	-	-	-	-	-	60,001~70,000
-	-	1	86,000.0	-	-	-	-	Over 70,001

9. 저 수 지 제 당

Status of Reservoirs by Dam

유효저수량 : 천m³

유효저수량	제 당					
	계 Total		10 m 미 만 Less Than 10m		20 m 미 만 Less Than 20m	
	개 소 수 No. of	유효저수량 Effective Storage Capacity	개 소 수 No. of	유효저수량 Effective Storage Capacity	개 소 수 No. of	유효저수량 Effective Storage Capacity
경 상 남 도	3,293	218,592.0	2,739	50,946.5	463	62,326.8
100 미만	3,041	40,706.5	2,701	29,949.2	332	10,365.3
100~ 500	167	38,353.1	30	5,658.3	106	24,010.9
501~ 1,000	44	29,046.7	2	1,207.0	18	12,435.6
1,001~ 2,000	23	29,947.3	2	2,839.2	4	4,548.4
2,001~ 3,000	12	29,123.8	3	6,160.8	1	2,941.0
3,001~ 5,000	3	11,229.6	-	-	2	8,025.6
5,001~ 7,000	2	10,255.0	1	5,132.0	-	-
7,001~10,000	-	-	-	-	-	-
10,001~15,000	-	-	-	-	-	-
15,001~20,000	-	-	-	-	-	-
20,001~30,000	1	29,930.0	-	-	-	-
30,001~40,000	-	-	-	-	-	-
40,001~50,000	-	-	-	-	-	-
50,001~60,000	-	-	-	-	-	-
60,001~70,000	-	-	-	-	-	-
70,001 이상	-	-	-	-	-	-
제 주 도	4	359.3	4	359.3	-	-
100 미만	2	56.3	2	56.3	-	-
100~ 500	2	303.0	2	303.0	-	-
501~ 1,000	-	-	-	-	-	-
1,001~ 2,000	-	-	-	-	-	-
2,001~ 3,000	-	-	-	-	-	-
3,001~ 5,000	-	-	-	-	-	-
5,001~ 7,000	-	-	-	-	-	-
7,001~10,000	-	-	-	-	-	-
10,001~15,000	-	-	-	-	-	-
15,001~20,000	-	-	-	-	-	-
20,001~30,000	-	-	-	-	-	-
30,001~40,000	-	-	-	-	-	-
40,001~50,000	-	-	-	-	-	-
50,001~60,000	-	-	-	-	-	-
60,001~70,000	-	-	-	-	-	-
70,001 이상	-	-	-	-	-	-

10. 양 (배) 수 장 마 력 Number of Pumping and

가. 총괄 Summary

시도 및 시설별	총마력수	총개소수	10HP	11	21	51	76	101	251
	Total (HP)	Total No. of	이하 Less Than 10HP	1 20	1 50	1 75	1 100	1 250	1 500
1 9 9 3	767,822	5,772	658	933	2,216	550	363	519	220
1 9 9 4	788,117	5,827	655	942	2,224	556	367	525	235
1 9 9 5	873,378	5,978	664	968	2,274	573	373	536	245
1 9 9 6	900,648	6,040	666	982	2,272	586	383	544	250
1 9 9 7	957,465	6,141	675	981	2,284	587	402	563	260
1 9 9 8	977,270	6,209	662	992	2,294	605	415	573	266
양 수 장	610,893	5,672	657	987	2,258	592	387	472	156
양 배 수 장	77,931	125	2	4	10	3	13	19	25
배 수 장	288,446	412	3	1	26	10	15	82	85
서 울 특 별 시	575	3	—	—	—	1	1	—	1
양 수 장	575	3	—	—	—	1	1	—	1
양 배 수 장	—	—	—	—	—	—	—	—	—
배 수 장	—	—	—	—	—	—	—	—	—
부 산 광 역 시	4,573	32	1	6	8	3	2	6	4
양 수 장	3,273	29	1	6	8	3	1	6	4
양 배 수 장	700	2	—	—	—	—	1	—	—
배 수 장	600	1	—	—	—	—	—	—	—
대 구 광 역 시	24,184	89	1	8	27	12	10	10	10
양 수 장	10,929	74	1	8	27	12	9	6	8
양 배 수 장	5,685	4	—	—	—	—	—	1	—
배 수 장	7,570	11	—	—	—	—	1	3	2
인 천 광 역 시	7,805	56	8	11	13	11	2	6	—
양 수 장	7,765	55	8	11	12	11	2	6	—
양 배 수 장	—	—	—	—	—	—	—	—	—
배 수 장	40	1	—	—	1	—	—	—	—
광 주 광 역 시	3,454	77	18	12	32	9	3	2	—
양 수 장	3,454	77	18	12	32	9	3	2	—
양 배 수 장	—	—	—	—	—	—	—	—	—
배 수 장	—	—	—	—	—	—	—	—	—
대 전 광 역 시	1,545	29	—	3	20	4	—	1	1
양 수 장	1,545	29	—	3	20	4	—	1	1
양 배 수 장	—	—	—	—	—	—	—	—	—
배 수 장	—	—	—	—	—	—	—	—	—

주: 나), 다)는 시·군, 농조 기관별로 작성하여 총괄의 도별계와 일치하지 않는 경우가 있음.

규 모 별 개 소 수

Drainage Stations by HP

501 }	751 }	1,001 }	1,501 }	2,001 }	2,501 }	3,001 }	4,001 }	5,001HP 이 상 Over 5,001HP	Province
750	1,000	1,500	2,000	2,500	3,000	4,000	5,000		Irrigation Facilities
106	62	74	19	19	13	8	2	10	1 9 9 3
113	61	75	21	17	15	10	2	9	1 9 9 4
116	66	81	22	18	18	10	3	11	1 9 9 5
120	65	83	25	20	17	13	3	11	1 9 9 6
133	73	87	26	23	18	14	3	12	1 9 9 7
136	73	95	28	22	20	13	3	12	1 9 9 8
59	22	35	12	12	8	5	-	10	Pumping Station
17	12	9	4	2	2	-	1	2	Pumping & Drainage Station
60	39	51	12	8	10	8	2	-	Drainage Station
-	-	-	-	-	-	-	-	-	Seoul-t'ŭkpyŏlsi
-	-	-	-	-	-	-	-	-	Pumping Station
-	-	-	-	-	-	-	-	-	Pumping & Drainage Station
-	-	-	-	-	-	-	-	-	Drainage Station
2	-	-	-	-	-	-	-	-	Pusan-kwangyŏkshi
-	-	-	-	-	-	-	-	-	Pumping Station
1	-	-	-	-	-	-	-	-	Pumping & Drainage Station
1	-	-	-	-	-	-	-	-	Drainage Station
1	3	3	2	1	1	-	-	-	Taegu-kwangyŏkshi
-	1	1	1	-	-	-	-	-	Pumping Station
-	1	-	-	1	1	-	-	-	Pumping & Drainage Station
1	1	2	1	-	-	-	-	-	Drainage Station
3	-	1	1	-	-	-	-	-	Inch'ŏn-kwangyŏkshi
3	-	1	1	-	-	-	-	-	Pumping Station
-	-	-	-	-	-	-	-	-	Pumping & Drainage Station
-	-	-	-	-	-	-	-	-	Drainage Station
-	1	-	-	-	-	-	-	-	Kwangju-kwangyŏkshi
-	1	-	-	-	-	-	-	-	Pumping Station
-	-	-	-	-	-	-	-	-	Pumping & Drainage Station
-	-	-	-	-	-	-	-	-	Drainage Station
-	-	-	-	-	-	-	-	-	Taejŏn-kwangyŏkshi
-	-	-	-	-	-	-	-	-	Pumping Station
-	-	-	-	-	-	-	-	-	Pumping & Drainage Station
-	-	-	-	-	-	-	-	-	Drainage Station

Note : Province's Total may be inconsistent B) and C), because It was composed by Shi and Gun or FIA

규 모 별 개 소 수 (계속)

Drainage Stations by ㄱ (Cont'd)

501 }	751 }	1,001 }	1,501 }	2,001 }	2,501 }	3,001 }	4,001 }	5,001 ㄱ 이 상 Over 5,001 ㄱ	Province Irrigation Facilities
750	1,000	1,500	2,000	2,500	3,000	4,000	5,000		
-	-	-	-	-	-	-	-	-	Ulsan-kwangyökshi
-	-	-	-	-	-	-	-	-	Pumping Station
-	-	-	-	-	-	-	-	-	Pumping & Drainage Station
-	-	-	-	-	-	-	-	-	Drainage Station
19	5	7	6	5	2	-	-	3	Kyönggi-do
18	2	7	4	5	2	-	-	2	Pumping Station
-	-	-	-	-	-	-	-	1	Pumping & Drainage Station
1	3	-	2	-	-	-	-	-	Drainage Station
1	1	2	1	-	-	-	-	-	Kang-won-do
1	-	1	1	-	-	-	-	-	Pumping Station
-	-	-	-	-	-	-	-	-	Pumping & Drainage Station
-	1	1	-	-	-	-	-	-	Drainage Station
8	1	3	1	-	3	-	-	-	Ch'ungch'öngbuk-do
4	1	2	-	-	3	-	-	-	Pumping Station
1	-	1	-	-	-	-	-	-	Pumping & Drainage Station
3	-	-	1	-	-	-	-	-	Drainage Station
20	21	30	4	5	4	4	-	6	Ch'ungch'öngnam-do
8	7	11	2	3	1	1	-	5	Pumping Station
-	3	2	-	-	-	-	-	1	Pumping & Drainage Station
12	11	17	2	2	3	3	-	-	Drainage Station
17	-	4	2	2	2	1	-	1	Ch'öllabuk-do
8	-	1	-	1	-	1	-	1	Pumping Station
4	-	-	1	-	-	-	-	-	Pumping & Drainage Station
5	-	3	1	1	2	-	-	-	Drainage Station
10	8	8	3	3	1	3	-	-	Ch'öllanam-do
7	4	5	1	2	1	1	-	-	Pumping Station
-	-	-	-	-	-	-	-	-	Pumping & Drainage Station
3	4	3	2	1	-	2	-	-	Drainage Station
11	8	12	3	1	3	3	-	1	Kyöngsangbuk-do
5	4	3	1	-	1	2	-	1	Pumping Station
-	-	-	1	-	-	-	-	-	Pumping & Drainage Station
6	4	9	1	1	2	1	-	-	Drainage Station
44	25	25	5	5	4	2	3	1	Kyöngsangnam-do
5	2	3	1	1	-	-	-	1	Pumping Station
11	8	6	2	1	1	-	1	-	Pumping & Drainage Station
28	15	16	2	3	3	2	2	-	Drainage Station
-	-	-	-	-	-	-	-	-	Cheju-do
-	-	-	-	-	-	-	-	-	Pumping Station
-	-	-	-	-	-	-	-	-	Pumping & Drainage Station
-	-	-	-	-	-	-	-	-	Drainage Station

10. 양 (배) 수 장 마 력 Number of Pumping and

나. 시군관할 By Shi and Gun

시도 및 시설별	총마력수 Total (HP)	총개소수 Total No. of	10HP 이 하 Less Than 10HP	11 20	21 50	51 75	76 100	101 250	251 500
1 9 9 8	177,416	2,961	389	579	1,314	313	157	163	24
양 수 장	158,038	2,899	385	576	1,301	309	153	145	19
양 배 수 장	2,408	24	2	3	7	2	3	5	1
배 수 장	16,970	38	2	—	6	2	1	13	4
서 울 특 별 시	175	2	—	—	—	1	1	—	—
양 수 장	175	2	—	—	—	1	1	—	—
양 배 수 장	—	—	—	—	—	—	—	—	—
배 수 장	—	—	—	—	—	—	—	—	—
부 산 광 역 시	380	4	—	1	1	1	—	1	—
양 수 장	380	4	—	1	1	1	—	1	—
양 배 수 장	—	—	—	—	—	—	—	—	—
배 수 장	—	—	—	—	—	—	—	—	—
대 구 광 역 시	1,553	31	1	4	14	8	3	1	—
양 수 장	1,553	31	1	4	14	8	3	1	—
양 배 수 장	—	—	—	—	—	—	—	—	—
배 수 장	—	—	—	—	—	—	—	—	—
인 천 광 역 시	1,229	30	6	10	5	7	—	2	—
양 수 장	1,229	30	6	10	5	7	—	2	—
양 배 수 장	—	—	—	—	—	—	—	—	—
배 수 장	—	—	—	—	—	—	—	—	—
광 주 광 역 시	1,029	43	17	10	13	2	1	—	—
양 수 장	1,029	43	17	10	13	2	1	—	—
양 배 수 장	—	—	—	—	—	—	—	—	—
배 수 장	—	—	—	—	—	—	—	—	—
대 전 광 역 시	1,020	24	—	2	18	4	—	—	—
양 수 장	1,020	24	—	2	18	4	—	—	—
양 배 수 장	—	—	—	—	—	—	—	—	—
배 수 장	—	—	—	—	—	—	—	—	—
울 산 광 역 시	1,436	61	8	26	26	1	—	—	—
양 수 장	1,436	61	8	26	26	1	—	—	—
양 배 수 장	—	—	—	—	—	—	—	—	—
배 수 장	—	—	—	—	—	—	—	—	—
경 기 도	11,213	213	43	48	68	15	13	20	5
양 수 장	11,098	209	41	48	67	14	13	20	5
양 배 수 장	115	2	—	—	1	1	—	—	—
배 수 장	—	2	2	—	—	—	—	—	—

규 모 별 개 소 수 (계속)

Drainage Stations by ㄱ (Cont'd)

501	751	1,001	1,501	2,001	2,501	3,001	4,001	5,001 ㄱ 이 상	Province
750	1,000	1,500	2,000	2,500	3,000	4,000	5,000	Over 5,001 ㄱ	Irrigation Facilities
7	4	4	2	1	1	-	-	3	1 9 9 8
5	1	-	1	1	-	-	-	3	Pumping Station
1	-	-	-	-	-	-	-	-	Pumping & Drainage Station
1	3	4	1	-	1	-	-	-	Drainage Station
-	-	-	-	-	-	-	-	-	Seoul-t'ukpyöshi
-	-	-	-	-	-	-	-	-	Pumping Station
-	-	-	-	-	-	-	-	-	Pumping & Drainage Station
-	-	-	-	-	-	-	-	-	Drainage Station
-	-	-	-	-	-	-	-	-	Pusan-kwangyökshi
-	-	-	-	-	-	-	-	-	Pumping Station
-	-	-	-	-	-	-	-	-	Pumping & Drainage Station
-	-	-	-	-	-	-	-	-	Drainage Station
-	-	-	-	-	-	-	-	-	Taegu-kwangyökshi
-	-	-	-	-	-	-	-	-	Pumping Station
-	-	-	-	-	-	-	-	-	Pumping & Drainage Station
-	-	-	-	-	-	-	-	-	Drainage Station
-	-	-	-	-	-	-	-	-	Inch'ön-kwangyökshi
-	-	-	-	-	-	-	-	-	Pumping Station
-	-	-	-	-	-	-	-	-	Pumping & Drainage Station
-	-	-	-	-	-	-	-	-	Drainage Station
-	-	-	-	-	-	-	-	-	Kwangju-kwangyökshi
-	-	-	-	-	-	-	-	-	Pumping Station
-	-	-	-	-	-	-	-	-	Pumping & Drainage Station
-	-	-	-	-	-	-	-	-	Drainage Station
-	-	-	-	-	-	-	-	-	Taejön-kwangyökshi
-	-	-	-	-	-	-	-	-	Pumping Station
-	-	-	-	-	-	-	-	-	Pumping & Drainage Station
-	-	-	-	-	-	-	-	-	Drainage Station
-	-	-	-	-	-	-	-	-	Ulsan-kwangyökshi
-	-	-	-	-	-	-	-	-	Pumping Station
-	-	-	-	-	-	-	-	-	Pumping & Drainage Station
-	-	-	-	-	-	-	-	-	Drainage Station
1	-	-	-	-	-	-	-	-	Kyönggi-do
1	-	-	-	-	-	-	-	-	Pumping Station
-	-	-	-	-	-	-	-	-	Pumping & Drainage Station
-	-	-	-	-	-	-	-	-	Drainage Station

규 모 별 개 소 수 (계속)

Drainage Stations by HP (Cont'd)

501 }	751 }	1,001 }	1,501 }	2,001 }	2,501 }	3,001 }	4,001 }	5,001HP 이 상 Over 5,001HP	Province Irrigation Facilities
750	1,000	1,500	2,000	2,500	3,000	4,000	5,000		
-	-	-	-	-	-	-	-	-	Kang-won-do
-	-	-	-	-	-	-	-	-	Pumping Station
-	-	-	-	-	-	-	-	-	Pumping & Drainage Station
-	-	-	-	-	-	-	-	-	Drainage Station
-	-	-	-	-	-	-	-	-	Ch'ungch'öngbuk-do
-	-	-	-	-	-	-	-	-	Pumping Station
-	-	-	-	-	-	-	-	-	Pumping & Drainage Station
-	-	-	-	-	-	-	-	-	Drainage Station
2	2	1	2	1	1	-	-	2	Ch'ungch'öngnam-do
2	1	-	1	1	-	-	-	2	Pumping Station
-	-	-	-	-	-	-	-	-	Pumping & Drainage Station
-	1	1	1	-	1	-	-	-	Drainage Station
1	-	-	-	-	-	-	-	-	Ch'öllabuk-do
1	-	-	-	-	-	-	-	1	Pumping Station
-	-	-	-	-	-	-	-	-	Pumping & Drainage Station
-	-	-	-	-	-	-	-	-	Drainage Station
-	-	1	-	-	-	-	-	-	Ch'öllanam-do
-	-	-	-	-	-	-	-	-	Pumping Station
-	-	-	-	-	-	-	-	-	Pumping & Drainage Station
-	-	1	-	-	-	-	-	-	Drainage Station
2	-	1	-	-	-	-	-	-	Kyöngsangbuk-do
1	-	-	-	-	-	-	-	-	Pumping Station
-	-	-	-	-	-	-	-	-	Pumping & Drainage Station
1	-	1	-	-	-	-	-	-	Drainage Station
1	2	1	-	-	-	-	-	-	Kyöngsangnam-do
-	-	-	-	-	-	-	-	-	Pumping Station
1	-	-	-	-	-	-	-	-	Pumping & Drainage Station
-	2	1	-	-	-	-	-	-	Drainage Station
-	-	-	-	-	-	-	-	-	Cheju-do
-	-	-	-	-	-	-	-	-	Pumping Station
-	-	-	-	-	-	-	-	-	Pumping & Drainage Station
-	-	-	-	-	-	-	-	-	Drainage Station

10. 양 (배) 수 장 마 력 Number of Pumping and

다. 농조관할 By FIA

농조 및 시설별	총마력수	총개소수	10HP 이 하 Less Than 10HP	11	21	51	76	101	251
	Total (HP)	Total No. of		(20	(50	(75	(100	(250	(500
1 9 9 8	799,854	3,248	273	413	980	292	258	410	242
양 수 장	452,855	2,773	272	411	957	283	234	327	137
양 배 수 장	75,523	101	-	1	3	1	10	14	24
배 수 장	271,476	374	1	1	20	8	14	69	81
서 울 특 별 시	440	2	-	-	1	-	-	-	1
양 수 장	440	2	-	-	1	-	-	-	1
양 배 수 장	-	-	-	-	-	-	-	-	-
배 수 장	-	-	-	-	-	-	-	-	-
서 울	440	2	-	-	1	-	-	-	1
양 수 장	440	2	-	-	1	-	-	-	1
양 배 수 장	-	-	-	-	-	-	-	-	-
배 수 장	-	-	-	-	-	-	-	-	-
대 구 광 역 시	22,491	53	-	3	9	3	7	10	10
양 수 장	9,236	38	-	3	9	3	6	6	8
양 배 수 장	5,685	4	-	-	-	-	-	1	-
배 수 장	7,570	11	-	-	-	-	1	3	2
달 성	22,491	53	-	3	9	3	7	10	10
양 수 장	9,236	38	-	3	9	3	6	6	8
양 배 수 장	5,685	4	-	-	-	-	-	1	-
배 수 장	7,570	11	-	-	-	-	1	3	2
인 천 광 역 시	4,395	21	1	-	7	4	2	3	-
양 수 장	4,395	21	1	-	7	4	2	3	-
양 배 수 장	-	-	-	-	-	-	-	-	-
배 수 장	-	-	-	-	-	-	-	-	-
강 화	4,395	21	1	-	7	4	2	3	-
양 수 장	4,395	21	1	-	7	4	2	3	-
양 배 수 장	-	-	-	-	-	-	-	-	-
배 수 장	-	-	-	-	-	-	-	-	-
울 산 광 역 시	2,285	35	4	8	9	7	3	2	2
양 수 장	1,545	33	4	8	9	7	3	2	-
양 배 수 장	-	-	-	-	-	-	-	-	-
배 수 장	740	2	-	-	-	-	-	-	2
울 산	2,285	35	4	8	9	7	3	2	2
양 수 장	1,545	33	4	8	9	7	3	2	-
양 배 수 장	-	-	-	-	-	-	-	-	-
배 수 장	740	2	-	-	-	-	-	-	2

규 모 별 개 소 수 (계속)
Drainage Stations by HP (Cont'd)

501 5 750	751 5 1,000	1,001 5 1,500	1,501 5 2,000	2,001 5 2,500	2,501 5 3,000	3,001 5 4,000	4,001 5 5,000	5,001HP 이 상 Over 5,001HP	Name of FIA Irrigation Facilities
129	69	91	26	21	19	13	3	9	1 9 9 8
54	21	35	11	11	8	5	—	7	Pumping Station
16	12	9	4	2	2	—	1	2	Pumping & Drainage Station
59	36	47	11	8	9	8	2	—	Drainage Station
—	—	—	—	—	—	—	—	—	Seoul-t'ŭkpyŏlshi
—	—	—	—	—	—	—	—	—	Pumping Station
—	—	—	—	—	—	—	—	—	Pumping & Drainage Station
—	—	—	—	—	—	—	—	—	Drainage Station
—	—	—	—	—	—	—	—	—	Seoul
—	—	—	—	—	—	—	—	—	Pumping Station
—	—	—	—	—	—	—	—	—	Pumping & Drainage Station
—	—	—	—	—	—	—	—	—	Drainage Station
1	3	3	2	1	1	—	—	—	Taegu-kwangyŏkshi
—	1	1	1	—	—	—	—	—	Pumping Station
—	1	—	—	1	1	—	—	—	Pumping & Drainage Station
1	1	2	1	—	—	—	—	—	Drainage Station
1	3	3	2	1	1	—	—	—	Talsŏng
—	1	1	1	—	—	—	—	—	Pumping Station
—	1	—	—	1	1	—	—	—	Pumping & Drainage Station
1	1	2	1	—	—	—	—	—	Drainage Station
3	—	1	—	—	—	—	—	—	Inch'ŏn-kwangyŏkshi
3	—	1	—	—	—	—	—	—	Pumping Station
—	—	—	—	—	—	—	—	—	Pumping & Drainage Station
—	—	—	—	—	—	—	—	—	Drainage Station
3	—	1	—	—	—	—	—	—	Kanghwa
3	—	1	—	—	—	—	—	—	Pumping Station
—	—	—	—	—	—	—	—	—	Pumping & Drainage Station
—	—	—	—	—	—	—	—	—	Drainage Station
—	—	—	—	—	—	—	—	—	Ulsan-kwangyŏkshi
—	—	—	—	—	—	—	—	—	Pumping Station
—	—	—	—	—	—	—	—	—	Pumping & Drainage Station
—	—	—	—	—	—	—	—	—	Drainage Station
—	—	—	—	—	—	—	—	—	Ulsan
—	—	—	—	—	—	—	—	—	Pumping Station
—	—	—	—	—	—	—	—	—	Pumping & Drainage Station
—	—	—	—	—	—	—	—	—	Drainage Station

규 모 별 개 소 수 (계속)

Drainage Stations by HP (Cont'd)

501 { 750	751 { 1,000	1,001 { 1,500	1,501 { 2,000	2,001 { 2,500	2,501 { 3,000	3,001 { 4,000	4,001 { 5,000	5,001HP 이 상 Over 5,001HP	Name of FIA Irrigation Facilities
18	5	7	7	5	2	-	-	3	Kyōnggi-do
17	2	7	5	5	2	-	-	2	Pumping Station
-	-	-	-	-	-	-	-	1	Pumping & Drainage Station
1	3	-	2	-	-	-	-	-	Drainage Station
-	-	-	-	-	-	-	-	-	Suhwa
-	-	-	-	-	-	-	-	-	Pumping Station
-	-	-	-	-	-	-	-	-	Pumping & Drainage Station
-	-	-	-	-	-	-	-	-	Drainage Station
1	-	-	1	-	1	-	-	-	Koyang
1	-	-	-	-	1	-	-	-	Pumping Station
-	-	-	-	-	-	-	-	-	Pumping & Drainage Station
-	-	-	1	-	-	-	-	-	Drainage Station
1	-	-	-	-	-	-	-	-	Kwangju
1	-	-	-	-	-	-	-	-	Pumping Station
-	-	-	-	-	-	-	-	-	Pumping & Drainage Station
-	-	-	-	-	-	-	-	-	Drainage Station
1	-	-	-	-	-	-	-	-	P'och'ōn
1	-	-	-	-	-	-	-	-	Pumping Station
-	-	-	-	-	-	-	-	-	Pumping & Drainage Station
-	-	-	-	-	-	-	-	-	Drainage Station
2	-	1	1	-	-	-	-	-	Yōnch'ōn
2	-	1	1	-	-	-	-	-	Pumping Station
-	-	-	-	-	-	-	-	-	Pumping & Drainage Station
-	-	-	-	-	-	-	-	-	Drainage Station
3	-	1	-	-	-	-	-	-	Yangp'yōng
3	-	1	-	-	-	-	-	-	Pumping Station
-	-	-	-	-	-	-	-	-	Pumping & Drainage Station
-	-	-	-	-	-	-	-	-	Drainage Station
-	-	2	-	1	-	-	-	-	Yōju
-	-	2	-	1	-	-	-	-	Pumping Station
-	-	-	-	-	-	-	-	-	Pumping & Drainage Station
-	-	-	-	-	-	-	-	-	Drainage Station
-	-	-	-	-	-	-	-	-	Ich'ōn
-	-	-	-	-	-	-	-	-	Pumping Station
-	-	-	-	-	-	-	-	-	Pumping & Drainage Station
-	-	-	-	-	-	-	-	-	Drainage Station

규 모 별 개 소 수 (계속)

Drainage Stations by HP (Cont'd)

501 }	751 }	1,001 }	1,501 }	2,001 }	2,501 }	3,001 }	4,001 }	5,001HP 이 상 Over 5,001HP	Name of FIA Irrigation Facilities
750	1,000	1,500	2,000	2,500	3,000	4,000	5,000		
1	1	—	—	1	—	—	—	—	Kiho
1	—	—	—	1	—	—	—	—	Pumping Station
—	—	—	—	—	—	—	—	—	Pumping & Drainage Station
—	1	—	—	—	—	—	—	—	Drainage Station
—	—	—	—	—	—	—	—	—	Hūngan
—	—	—	—	—	—	—	—	—	Pumping Station
—	—	—	—	—	—	—	—	—	Pumping & Drainage Station
—	—	—	—	—	—	—	—	—	Drainage Station
1	1	—	1	1	—	—	—	—	1 Han-gang
1	1	—	1	1	—	—	—	—	Pumping Station
—	—	—	—	—	—	—	—	—	1 Pumping & Drainage Station
—	—	—	—	—	—	—	—	—	Drainage Station
5	2	1	2	2	1	—	—	—	1 P'aju
4	1	1	1	2	1	—	—	—	1 Pumping Station
—	—	—	—	—	—	—	—	—	— Pumping & Drainage Station
1	1	—	1	—	—	—	—	—	Drainage Station
3	1	2	2	—	—	—	—	—	1 P'yōngt'aek
3	—	2	2	—	—	—	—	—	1 Pumping Station
—	—	—	—	—	—	—	—	—	— Pumping & Drainage Station
—	1	—	—	—	—	—	—	—	Drainage Station
2	1	2	1	—	—	—	—	—	Kang-won-do
2	—	1	1	—	—	—	—	—	Pumping Station
—	—	—	—	—	—	—	—	—	— Pumping & Drainage Station
—	1	1	—	—	—	—	—	—	Drainage Station
—	—	—	—	—	—	—	—	—	Ch'unch'ōn
—	—	—	—	—	—	—	—	—	— Pumping Station
—	—	—	—	—	—	—	—	—	— Pumping & Drainage Station
—	—	—	—	—	—	—	—	—	Drainage Station
—	—	—	—	—	—	—	—	—	Hongch'ōn
—	—	—	—	—	—	—	—	—	— Pumping Station
—	—	—	—	—	—	—	—	—	— Pumping & Drainage Station
—	—	—	—	—	—	—	—	—	Drainage Station

규 모 별 개 소 수 (계속)

Drainage Stations by HP (Cont'd)

501 }	751 }	1,001 }	1,501 }	2,001 }	2,501 }	3,001 }	4,001 }	5,001HP 이 상 Over 5,001HP	Name of FIA Irrigation Facilities
750	1,000	1,500	2,000	2,500	3,000	4,000	5,000		
-	-	-	-	-	-	-	-	-	Wonju
-	-	-	-	-	-	-	-	-	Pumping Station
-	-	-	-	-	-	-	-	-	Pumping & Drainage Station
-	-	-	-	-	-	-	-	-	Drainage Station
-	-	-	-	-	-	-	-	-	Pyŏngjŏng
-	-	-	-	-	-	-	-	-	Pumping Station
-	-	-	-	-	-	-	-	-	Pumping & Drainage Station
-	-	-	-	-	-	-	-	-	Drainage Station
2	-	1	1	-	-	-	-	-	Chungang
2	-	1	1	-	-	-	-	-	Pumping Station
-	-	-	-	-	-	-	-	-	Pumping & Drainage Station
-	-	-	-	-	-	-	-	-	Drainage Station
-	1	-	-	-	-	-	-	-	Yŏngbuk
-	-	-	-	-	-	-	-	-	Pumping Station
-	-	-	-	-	-	-	-	-	Pumping & Drainage Station
-	1	-	-	-	-	-	-	-	Drainage Station
-	-	1	-	-	-	-	-	-	Kangnŏng
-	-	-	-	-	-	-	-	-	Pumping Station
-	-	-	-	-	-	-	-	-	Pumping & Drainage Station
-	-	1	-	-	-	-	-	-	Drainage Station
8	1	3	1	-	3	-	-	-	Ch'ungch'ŏngbuk-do
4	1	2	-	-	3	-	-	-	Pumping Station
1	-	1	-	-	-	-	-	-	Pumping & Drainage Station
3	-	-	1	-	-	-	-	-	Drainage Station
2	-	2	1	-	1	-	-	-	Ch'ŏng-wŏn
-	-	1	-	-	1	-	-	-	Pumping Station
1	-	1	-	-	-	-	-	-	Pumping & Drainage Station
1	-	-	1	-	-	-	-	-	Drainage Station
-	-	-	-	-	-	-	-	-	Poŏn
-	-	-	-	-	-	-	-	-	Pumping Station
-	-	-	-	-	-	-	-	-	Pumping & Drainage Station
-	-	-	-	-	-	-	-	-	Drainage Station

10. 양 (배) 수 장 마 력
Number of Pumping and

농조 및 시설별	총마력수	총개소수	10HP 이 하 Less Than 10HP	11	21	51	76	101	251
	Total (HP)	Total No. of		20	50	75	100	250	500
육 천	1,685	11	—	3	3	1	—	2	—
양 수 장	1,685	11	—	3	3	1	—	2	—
양 배 수 장	—	—	—	—	—	—	—	—	—
배 수 장	—	—	—	—	—	—	—	—	—
영 동	1,800	22	—	3	10	1	5	1	2
양 수 장	1,800	22	—	3	10	1	5	1	2
양 배 수 장	—	—	—	—	—	—	—	—	—
배 수 장	—	—	—	—	—	—	—	—	—
진 천	2,811	13	—	4	2	2	—	1	1
양 수 장	1,356	10	—	4	2	2	—	1	—
양 배 수 장	—	—	—	—	—	—	—	—	—
배 수 장	1,455	3	—	—	—	—	—	—	1
괴 산	2,233	23	3	3	4	2	4	5	2
양 수 장	2,233	23	3	3	4	2	4	5	2
양 배 수 장	—	—	—	—	—	—	—	—	—
배 수 장	—	—	—	—	—	—	—	—	—
읍 성	1,395	28	4	9	7	5	—	3	—
양 수 장	1,235	27	4	9	7	5	—	2	—
양 배 수 장	160	1	—	—	—	—	—	1	—
배 수 장	—	—	—	—	—	—	—	—	—
총 주	5,380	28	2	6	3	3	1	8	2
양 수 장	5,380	28	2	6	3	3	1	8	2
양 배 수 장	—	—	—	—	—	—	—	—	—
배 수 장	—	—	—	—	—	—	—	—	—
제 천	5,006	2	—	—	—	—	—	—	—
양 수 장	5,006	2	—	—	—	—	—	—	—
양 배 수 장	—	—	—	—	—	—	—	—	—
배 수 장	—	—	—	—	—	—	—	—	—
총 청 남 도	153,788	496	59	62	126	39	28	64	37
양 수 장	80,386	404	58	62	125	36	27	52	14
양 배 수 장	4,800	5	—	—	—	—	—	—	—
배 수 장	68,600	87	1	—	1	3	1	12	23

규 모 별 개 소 수 (계속)

Drainage Stations by HP (Cont'd)

501 }	751 }	1,001 }	1,501 }	2,001 }	2,501 }	3,001 }	4,001 }	5,001HP 이 상 Over 5,001HP	Name of FIA Irrigation Facilities
750	1,000	1,500	2,000	2,500	3,000	4,000	5,000		
2	-	-	-	-	-	-	-	-	Okch'ŏn
2	-	-	-	-	-	-	-	-	Pumping Station
-	-	-	-	-	-	-	-	-	Pumping & Drainage Station
-	-	-	-	-	-	-	-	-	Drainage Station
-	-	-	-	-	-	-	-	-	Yŏngdong
-	-	-	-	-	-	-	-	-	Pumping Station
-	-	-	-	-	-	-	-	-	Pumping & Drainage Station
-	-	-	-	-	-	-	-	-	Drainage Station
2	1	-	-	-	-	-	-	-	Chinch'ŏn
-	1	-	-	-	-	-	-	-	Pumping Station
-	-	-	-	-	-	-	-	-	Pumping & Drainage Station
2	-	-	-	-	-	-	-	-	Drainage Station
-	-	-	-	-	-	-	-	-	Koesan
-	-	-	-	-	-	-	-	-	Pumping Station
-	-	-	-	-	-	-	-	-	Pumping & Drainage Station
-	-	-	-	-	-	-	-	-	Drainage Station
-	-	-	-	-	-	-	-	-	Ŭmsŏng
-	-	-	-	-	-	-	-	-	Pumping Station
-	-	-	-	-	-	-	-	-	Pumping & Drainage Station
-	-	-	-	-	-	-	-	-	Drainage Station
2	-	1	-	-	-	-	-	-	Ch'ungju
2	-	1	-	-	-	-	-	-	Pumping Station
-	-	-	-	-	-	-	-	-	Pumping & Drainage Station
-	-	-	-	-	-	-	-	-	Drainage Station
-	-	-	-	-	2	-	-	-	Chech'ŏn
-	-	-	-	-	2	-	-	-	Pumping Station
-	-	-	-	-	-	-	-	-	Pumping & Drainage Station
-	-	-	-	-	-	-	-	-	Drainage Station
17	19	29	2	4	3	4	-	3	Ch'ungch'ŏngnam-do
5	6	11	1	2	1	1	-	3	Pumping Station
-	3	2	-	-	-	-	-	-	Pumping & Drainage Station
12	10	16	1	2	2	3	-	-	Drainage Station

10. 양 (배) 수 장 마 력 Number of Pumping and

농조 및 시설별	총마력수	총개소수	10HP 이 하 Less Than 10HP	11	21	51	76	101	251
	Total (HP)	Total No. of		1 20	1 50	1 75	1 100	1 250	1 500
대 금	850	10	—	2	4	—	1	2	1
양 수 장	850	10	—	2	4	—	1	2	1
양 배 수 장	—	—	—	—	—	—	—	—	—
배 수 장	—	—	—	—	—	—	—	—	—
면 기	6,705	16	—	1	2	2	1	2	4
양 수 장	3,830	12	—	1	2	2	1	2	2
양 배 수 장	—	—	—	—	—	—	—	—	—
배 수 장	2,875	4	—	—	—	—	—	—	2
면 주	4,597	31	3	2	7	6	1	7	3
양 수 장	1,872	24	3	2	7	5	1	6	—
양 배 수 장	—	—	—	—	—	—	—	—	—
배 수 장	2,725	7	—	—	—	1	—	1	3
면 산	38,905	110	34	17	17	3	5	4	8
양 수 장	17,265	83	33	17	16	1	5	1	1
양 배 수 장	1,925	2	—	—	—	—	—	—	—
배 수 장	19,715	25	1	—	1	2	—	3	7
부 여	31,501	62	2	3	14	2	3	11	7
양 수 장	6,851	40	2	3	14	2	3	9	4
양 배 수 장	1,025	1	—	—	—	—	—	—	—
배 수 장	23,625	21	—	—	—	—	—	2	3
서 천	1,800	20	—	1	9	4	1	3	2
양 수 장	1,425	19	—	1	9	4	1	3	1
양 배 수 장	—	—	—	—	—	—	—	—	—
배 수 장	375	1	—	—	—	—	—	—	1
보 령	5,128	36	12	4	11	3	—	4	—
양 수 장	3,728	35	12	4	11	3	—	4	—
양 배 수 장	—	—	—	—	—	—	—	—	—
배 수 장	1,400	1	—	—	—	—	—	—	—
청 양	9,317	33	—	4	7	2	5	4	5
양 수 장	2,977	23	—	4	7	2	5	3	1
양 배 수 장	1,850	2	—	—	—	—	—	—	—
배 수 장	4,490	8	—	—	—	—	—	1	4

규 모 별 개 소 수 (계속)

Drainage Stations by HP (Cont'd)

501 5	751 5	1,001 5	1,501 5	2,001 5	2,501 5	3,001 5	4,001 5	5,001 HP 이 상 Over 5,001 HP	Name of FIA Irrigation Facilities
750	1,000	1,500	2,000	2,500	3,000	4,000	5,000		
-	-	-	-	-	-	-	-	-	Taegūm
-	-	-	-	-	-	-	-	-	Pumping Station
-	-	-	-	-	-	-	-	-	Pumping & Drainage Station
-	-	-	-	-	-	-	-	-	Drainage Station
-	1	3	-	-	-	-	-	-	Yŏn-gi
-	-	2	-	-	-	-	-	-	Pumping Station
-	-	-	-	-	-	-	-	-	Pumping & Drainage Station
-	1	1	-	-	-	-	-	-	Drainage Station
1	1	-	-	-	-	-	-	-	Kongju
-	-	-	-	-	-	-	-	-	Pumping Station
-	-	-	-	-	-	-	-	-	Pumping & Drainage Station
1	1	-	-	-	-	-	-	-	Drainage Station
3	5	9	1	1	-	2	-	1	Nonsan
1	2	4	1	-	-	-	-	1	Pumping Station
-	1	1	-	-	-	-	-	-	Pumping & Drainage Station
2	2	4	-	1	-	2	-	-	Drainage Station
4	4	9	-	1	1	1	-	-	Puyŏ
2	-	1	-	-	-	-	-	-	Pumping Station
-	-	1	-	-	-	-	-	-	Pumping & Drainage Station
2	4	7	-	1	1	1	-	-	Drainage Station
-	-	-	-	-	-	-	-	-	Sŏch'ŏn
-	-	-	-	-	-	-	-	-	Pumping Station
-	-	-	-	-	-	-	-	-	Pumping & Drainage Station
-	-	-	-	-	-	-	-	-	Drainage Station
-	-	1	-	1	-	-	-	-	Poryŏng
-	-	-	-	1	-	-	-	-	Pumping Station
-	-	-	-	-	-	-	-	-	Pumping & Drainage Station
-	-	1	-	-	-	-	-	-	Drainage Station
2	2	1	1	-	-	-	-	-	Ch'ŏng-yang
-	-	1	-	-	-	-	-	-	Pumping Station
-	2	-	-	-	-	-	-	-	Pumping & Drainage Station
2	-	-	1	-	-	-	-	-	Drainage Station

10. 양 (배) 수 장 마 력
Number of Pumping and

농조 및 시설별	총마력수	총개소수	10HP 이 하 Less Than 10HP	11	21	51	76	101	251
	Total (HP)	Total No. of		20	50	75	100	250	500
총	1,580	14	-	1	8	1	2	-	1
양 수 장	485	12	-	1	8	1	2	-	-
양 배 수 장	-	-	-	-	-	-	-	-	-
배 수 장	1,075	2	-	-	-	-	-	-	1
예	25,883	74	4	8	20	6	4	15	2
양 수 장	15,923	60	4	8	20	6	3	11	1
양 배 수 장	-	-	-	-	-	-	-	-	-
배 수 장	9,960	14	-	-	-	-	1	4	1
서	2,010	20	1	5	8	1	1	3	-
양 수 장	960	19	1	5	8	1	1	3	-
양 배 수 장	-	-	-	-	-	-	-	-	-
배 수 장	1,050	1	-	-	-	-	-	-	-
당	18,370	27	-	7	4	3	1	5	1
양 수 장	18,370	27	-	7	4	3	1	5	1
양 배 수 장	-	-	-	-	-	-	-	-	-
배 수 장	-	-	-	-	-	-	-	-	-
은	6,985	34	1	4	11	6	3	4	3
양 수 장	5,675	31	1	4	11	6	3	3	2
양 배 수 장	-	-	-	-	-	-	-	-	-
배 수 장	1,310	3	-	-	-	-	-	1	1
천	175	9	2	3	4	-	-	-	-
양 수 장	175	9	2	3	4	-	-	-	-
양 배 수 장	-	-	-	-	-	-	-	-	-
배 수 장	-	-	-	-	-	-	-	-	-
전	67,459	404	38	51	154	36	30	40	29
양 수 장	37,496	369	36	51	151	36	28	31	26
양 배 수 장	10,743	10	-	-	1	-	1	2	-
배 수 장	19,220	25	-	-	2	-	1	7	3
동	23,190	159	27	18	52	11	12	16	11
양 수 장	15,202	146	27	18	50	11	11	13	11
양 배 수 장	4,038	5	-	-	-	-	-	1	-
배 수 장	3,950	8	-	-	2	-	1	2	-

규 모 별 개 소 수 (계속)

Drainage Stations by HP (Cont'd)

501 ~ 750	751 ~ 1,000	1,001 ~ 1,500	1,501 ~ 2,000	2,001 ~ 2,500	2,501 ~ 3,000	3,001 ~ 4,000	4,001 ~ 5,000	5,001HP 이 상 Over 5,001HP	Name of FIA Irrigation Facilities
1	--	--	--	--	--	--	--	--	Hongsŏng
--	--	--	--	--	--	--	--	--	Pumping Station
--	--	--	--	--	--	--	--	--	Pumping & Drainage Station
1	--	--	--	--	--	--	--	--	Drainage Station
4	3	5	--	1	1	--	--	1	Yedang
1	1	3	--	1	--	--	--	1	Pumping Station
--	--	--	--	--	--	--	--	--	Pumping & Drainage Station
3	2	2	--	--	1	--	--	--	Drainage Station
--	--	1	--	--	--	--	--	--	Sŏsan
--	--	--	--	--	--	--	--	--	Pumping Station
--	--	--	--	--	--	--	--	--	Pumping & Drainage Station
--	--	1	--	--	--	--	--	--	Drainage Station
1	3	--	--	--	--	1	--	1	Tangjin
1	3	--	--	--	--	1	--	1	Pumping Station
--	--	--	--	--	--	--	--	--	Pumping & Drainage Station
--	--	--	--	--	--	--	--	--	Drainage Station
1	--	--	--	--	1	--	--	--	Onyang
--	--	--	--	--	1	--	--	--	Pumping Station
--	--	--	--	--	--	--	--	--	Pumping & Drainage Station
1	--	--	--	--	--	--	--	--	Drainage Station
--	--	--	--	--	--	--	--	--	Ch'ŏnan
--	--	--	--	--	--	--	--	--	Pumping Station
--	--	--	--	--	--	--	--	--	Pumping & Drainage Station
--	--	--	--	--	--	--	--	--	Drainage Station
16	--	4	2	2	2	1	--	1	Chŏllabuk-do
7	--	1	--	1	--	1	--	--	Pumping Station
4	--	--	1	--	--	--	--	--	Pumping & Drainage Station
5	--	3	1	1	2	--	--	--	Drainage Station
8	--	1	2	1	--	--	--	--	Tongjin
4	--	--	--	1	--	--	--	--	Pumping Station
3	--	--	1	--	--	--	--	--	Pumping & Drainage Station
1	--	1	1	--	--	--	--	--	Drainage Station

10. 양 (배) 수 장 마 력
Number of Pumping and

농조 및 시설별	총마력수	총개소수	10HP 이 하 Less Than 10HP	11	21	51	76	101	251
	Total (HP)	Total No. of		1 20	1 50	1 75	1 100	1 250	1 500
전 북	9,398	103	5	18	40	14	6	8	10
양 수 장	8,353	100	5	18	40	14	6	6	10
양 배 수 장	-	-	-	-	-	-	-	-	-
배 수 장	1,045	3	-	-	-	-	-	2	-
전 주	9,975	26	-	4	14	-	1	2	-
양 수 장	545	17	-	4	13	-	-	-	-
양 배 수 장	380	3	-	-	1	-	1	1	-
배 수 장	9,050	6	-	-	-	-	-	1	-
고 창	1,126	17	-	2	8	3	-	4	-
양 수 장	1,126	17	-	2	8	3	-	4	-
양 배 수 장	-	-	-	-	-	-	-	-	-
배 수 장	-	-	-	-	-	-	-	-	-
정 읍	1,235	13	2	-	3	2	3	1	2
양 수 장	1,235	13	2	-	3	2	3	1	2
양 배 수 장	-	-	-	-	-	-	-	-	-
배 수 장	-	-	-	-	-	-	-	-	-
남 원	1,365	16	-	1	7	2	2	4	-
양 수 장	1,365	16	-	1	7	2	2	4	-
양 배 수 장	-	-	-	-	-	-	-	-	-
배 수 장	-	-	-	-	-	-	-	-	-
순 창	2,170	24	1	-	12	2	4	3	2
양 수 장	2,170	24	1	-	12	2	4	3	2
양 배 수 장	-	-	-	-	-	-	-	-	-
배 수 장	-	-	-	-	-	-	-	-	-
금 감	19,000	46	1	8	18	2	2	2	4
양 수 장	7,500	36	1	8	18	2	2	-	1
양 배 수 장	6,325	2	-	-	-	-	-	-	-
배 수 장	5,175	8	-	-	-	-	-	2	3
전 라 남 도	78,741	447	37	43	182	57	50	54	18
양 수 장	56,232	447	37	43	182	56	43	50	14
양 배 수 장	160	2	-	-	-	-	2	-	-
배 수 장	22,349	28	-	-	-	1	5	4	4

규 모 별 개 소 수 (계속)

Drainage Stations by HP (Cont'd)

501 }	751 }	1,001 }	1,501 }	2,001 }	2,501 }	3,001 }	4,001 }	5,001 HP 이 상 Over 5,001 HP	Name of FIA Irrigation Facilities
750	1,000	1,500	2,000	2,500	3,000	4,000	5,000		
2	-	-	-	-	-	-	-	-	Chǒnbuk
1	-	-	-	-	-	-	-	-	Pumping Station
-	-	-	-	-	-	-	-	-	Pumping & Drainage Station
1	-	-	-	-	-	-	-	-	Drainage Station
1	-	2	-	-	2	-	-	-	Chǒnju
-	-	-	-	-	-	-	-	-	Pumping Station
-	-	-	-	-	-	-	-	-	Pumping & Drainage Station
1	-	2	-	-	2	-	-	-	Drainage Station
-	-	-	-	-	-	-	-	-	Koch'ang
-	-	-	-	-	-	-	-	-	Pumping Station
-	-	-	-	-	-	-	-	-	Pumping & Drainage Station
-	-	-	-	-	-	-	-	-	Drainage Station
-	-	-	-	-	-	-	-	-	Chǒng-ŭp
-	-	-	-	-	-	-	-	-	Pumping Station
-	-	-	-	-	-	-	-	-	Pumping & Drainage Station
-	-	-	-	-	-	-	-	-	Drainage Station
-	-	-	-	-	-	-	-	-	Namwon
-	-	-	-	-	-	-	-	-	Pumping Station
-	-	-	-	-	-	-	-	-	Pumping & Drainage Station
-	-	-	-	-	-	-	-	-	Drainage Station
-	-	-	-	-	-	-	-	-	Sunch'ang
-	-	-	-	-	-	-	-	-	Pumping Station
-	-	-	-	-	-	-	-	-	Pumping & Drainage Station
-	-	-	-	-	-	-	-	-	Drainage Station
5	-	1	-	1	-	1	-	1	Kŭmgang
2	-	1	-	-	-	1	-	-	Pumping Station
1	-	-	-	-	-	-	-	1	Pumping & Drainage Station
2	-	-	-	1	-	-	-	-	Drainage Station
10	9	7	3	3	1	3	-	-	Chǒllanam-do
7	5	5	1	2	1	1	-	-	Pumping Station
-	-	-	-	-	-	-	-	-	Pumping & Drainage Station
3	4	2	2	1	-	2	-	-	Drainage Station

규 모 별 개 소 수 (계속)

Drainage Stations by HP (Cont'd)

501 }	751 }	1,001 }	1,501 }	2,001 }	2,501 }	3,001 }	4,001 }	5,001HP 이 상 Over 5,001HP	Name of FIA Irrigation Facilities
750	1,000	1,500	2,000	2,500	3,000	4,000	5,000		
4	3	4	1	2	-	2	-	-	Yöngsan-gang
3	2	3	-	1	-	-	-	-	Pumping Station
-	-	-	-	-	-	-	-	-	Pumping & Drainage Station
1	1	1	1	1	-	2	-	-	Drainage Station
1	1	-	-	-	-	-	-	-	Yönggwang
-	1	-	-	-	-	-	-	-	Pumping Station
-	-	-	-	-	-	-	-	-	Pumping & Drainage Station
1	-	-	-	-	-	-	-	-	Drainage Station
-	1	-	-	1	-	-	-	-	Koksöng
-	1	-	-	1	-	-	-	-	Pumping Station
-	-	-	-	-	-	-	-	-	Pumping & Drainage Station
-	-	-	-	-	-	-	-	-	Drainage Station
-	-	-	-	-	-	-	-	-	Kurye
-	-	-	-	-	-	-	-	-	Pumping Station
-	-	-	-	-	-	-	-	-	Pumping & Drainage Station
-	-	-	-	-	-	-	-	-	Drainage Station
-	1	-	-	-	-	-	-	-	Kwang-yang
-	-	-	-	-	-	-	-	-	Pumping Station
-	-	-	-	-	-	-	-	-	Pumping & Drainage Station
-	1	-	-	-	-	-	-	-	Drainage Station
-	-	-	-	-	-	-	-	-	Sunch'ön
-	-	-	-	-	-	-	-	-	Pumping Station
-	-	-	-	-	-	-	-	-	Pumping & Drainage Station
-	-	-	-	-	-	-	-	-	Drainage Station
-	-	-	-	-	-	-	-	-	Kohüng
-	-	-	-	-	-	-	-	-	Pumping Station
-	-	-	-	-	-	-	-	-	Pumping & Drainage Station
-	-	-	-	-	-	-	-	-	Drainage Station
-	-	-	-	-	-	-	-	-	Posöng
-	-	-	-	-	-	-	-	-	Pumping Station
-	-	-	-	-	-	-	-	-	Pumping & Drainage Station
-	-	-	-	-	-	-	-	-	Drainage Station

규 모 별 개 소 수 (계속)

Drainage Stations by IP (Cont'd)

501 \$ 750	751 \$ 1,000	1,001 \$ 1,500	1,501 \$ 2,000	2,001 \$ 2,500	2,501 \$ 3,000	3,001 \$ 4,000	4,001 \$ 5,000	5,001 IP 이 상 Over 5,001 IP	Name of FIA Irrigation Facilities
-	-	-	-	-	-	-	-	-	Hwasun
-	-	-	-	-	-	-	-	-	Pumping Station
-	-	-	-	-	-	-	-	-	Pumping & Drainage Station
-	-	-	-	-	-	-	-	-	Drainage Station
-	-	-	-	-	-	-	-	-	Changhŭng
-	-	-	-	-	-	-	-	-	Pumping Station
-	-	-	-	-	-	-	-	-	Pumping & Drainage Station
-	-	-	-	-	-	-	-	-	Drainage Station
-	1	-	-	-	-	-	-	-	Kangjin
-	-	-	-	-	-	-	-	-	Pumping Station
-	-	-	-	-	-	-	-	-	Pumping & Drainage Station
-	1	-	-	-	-	-	-	-	Drainage Station
2	-	-	-	-	-	-	-	-	Haenam
2	-	-	-	-	-	-	-	-	Pumping Station
-	-	-	-	-	-	-	-	-	Pumping & Drainage Station
-	-	-	-	-	-	-	-	-	Drainage Station
3	1	3	1	-	1	1	-	-	Yŏng-am
2	-	2	1	-	1	1	-	-	Pumping Station
-	-	-	-	-	-	-	-	-	Pumping & Drainage Station
1	1	1	-	-	-	-	-	-	Drainage Station
-	1	-	-	-	-	-	-	-	Muan
-	1	-	-	-	-	-	-	-	Pumping Station
-	-	-	-	-	-	-	-	-	Pumping & Drainage Station
-	-	-	-	-	-	-	-	-	Drainage Station
-	-	-	1	-	-	-	-	-	Chindo
-	-	-	-	-	-	-	-	-	Pumping Station
-	-	-	-	-	-	-	-	-	Pumping & Drainage Station
-	-	-	1	-	-	-	-	-	Drainage Station
-	-	-	-	-	-	-	-	-	Wando
-	-	-	-	-	-	-	-	-	Pumping Station
-	-	-	-	-	-	-	-	-	Pumping & Drainage Station
-	-	-	-	-	-	-	-	-	Drainage Station
-	-	-	-	-	-	-	-	-	Shinan
-	-	-	-	-	-	-	-	-	Pumping Station
-	-	-	-	-	-	-	-	-	Pumping & Drainage Station
-	-	-	-	-	-	-	-	-	Drainage Station
-	-	-	-	-	-	-	-	-	Yŏsu
-	-	-	-	-	-	-	-	-	Pumping Station
-	-	-	-	-	-	-	-	-	Pumping & Drainage Station
-	-	-	-	-	-	-	-	-	Drainage Station

규 모 별 개 소 수 (계속)

Drainage Stations by HP (Cont'd)

501 ↓ 750	751 ↓ 1,000	1,001 ↓ 1,500	1,501 ↓ 2,000	2,001 ↓ 2,500	2,501 ↓ 3,000	3,001 ↓ 4,000	4,001 ↓ 5,000	5,001HP 이 상 Over 5,001HP	Name of FIA Irrigation Facilities
9	8	11	3	1	3	3	—	1	Kyōngsangbuk-do
4	4	3	1	—	1	2	—	1	Pumping Station
—	—	—	1	—	—	—	—	—	Pumping & Drainage Station
5	4	8	1	1	2	1	—	—	Drainage Station
2	—	2	—	—	1	1	—	1	Ŭisōng
2	—	—	—	—	—	—	—	1	Pumping Station
—	—	—	—	—	—	—	—	—	Pumping & Drainage Station
—	—	2	—	—	1	1	—	—	Drainage Station
—	2	1	—	—	—	1	—	—	Andong
—	1	1	—	—	—	1	—	—	Pumping Station
—	—	—	—	—	—	—	—	—	Pumping & Drainage Station
—	1	—	—	—	—	—	—	—	Drainage Station
—	—	—	—	—	—	—	—	—	Ch'ōngsong
—	—	—	—	—	—	—	—	—	Pumping Station
—	—	—	—	—	—	—	—	—	Pumping & Drainage Station
—	—	—	—	—	—	—	—	—	Drainage Station
—	—	—	—	—	—	—	—	—	Yōngdōk
—	—	—	—	—	—	—	—	—	Pumping Station
—	—	—	—	—	—	—	—	—	Pumping & Drainage Station
—	—	—	—	—	—	—	—	—	Drainage Station
—	—	—	—	—	—	—	—	—	P'ohang
—	—	—	—	—	—	—	—	—	Pumping Station
—	—	—	—	—	—	—	—	—	Pumping & Drainage Station
—	—	—	—	—	—	—	—	—	Drainage Station
—	1	—	—	—	—	1	—	—	Kyōngju
—	1	—	—	—	—	—	—	—	Pumping Station
—	—	—	—	—	—	—	—	—	Pumping & Drainage Station
—	—	—	—	—	1	—	—	—	Drainage Station
—	—	—	—	—	—	—	—	—	Yōngch'ōn
—	—	—	—	—	—	—	—	—	Pumping Station
—	—	—	—	—	—	—	—	—	Pumping & Drainage Station
—	—	—	—	—	—	—	—	—	Drainage Station

10. 양 (배) 수 장 마 력 Number of Pumping and

농조 및 시설별	총마력수	총개소수	10HP 이 하 Less Than 10HP	11	21	51	76	101	251
	Total (HP)	Total No. of		20	50	75	100	250	500
경 산	1,176	28	3	8	9	2	2	2	—
양 수 장	1,176	26	3	8	9	2	2	2	—
양 배 수 장	—	—	—	—	—	—	—	—	—
배 수 장	—	—	—	—	—	—	—	—	—
고 령	14,146	58	1	9	21	5	1	5	9
양 수 장	4,131	46	1	9	21	5	1	3	6
양 배 수 장	915	3	—	—	—	—	—	1	2
배 수 장	9,100	9	—	—	—	—	—	1	1
섬 주	3,570	4	—	—	—	—	—	—	2
양 수 장	750	2	—	—	—	—	—	—	2
양 배 수 장	—	—	—	—	—	—	—	—	—
배 수 장	2,820	2	—	—	—	—	—	—	—
칠 곡	5,634	28	4	3	6	1	3	2	3
양 수 장	4,334	24	4	3	6	1	3	2	2
양 배 수 장	—	—	—	—	—	—	—	—	—
배 수 장	1,300	2	—	—	—	—	—	—	1
구 미	11,045	60	2	3	24	6	6	10	3
양 수 장	6,450	53	2	3	24	6	5	8	3
양 배 수 장	1,675	1	—	—	—	—	—	—	—
배 수 장	2,920	6	—	—	—	—	1	2	—
상 주	8,563	50	7	4	15	7	3	10	1
양 수 장	6,203	45	7	4	15	7	2	8	1
양 배 수 장	—	—	—	—	—	—	—	—	—
배 수 장	2,360	5	—	—	—	—	1	2	—
문 경	1,292	15	4	—	7	—	—	3	1
양 수 장	1,292	15	4	—	7	—	—	3	1
양 배 수 장	—	—	—	—	—	—	—	—	—
배 수 장	—	—	—	—	—	—	—	—	—
예 천	8,710	19	—	3	1	1	3	6	1
양 수 장	7,720	17	—	3	1	1	3	6	—
양 배 수 장	—	—	—	—	—	—	—	—	—
배 수 장	990	2	—	—	—	—	—	—	1

규 모 별 개 소 수 (계속)

Drainage Stations by HP (Cont'd)

501 5 750	751 5 1,000	1,001 5 1,500	1,501 5 2,000	2,001 5 2,500	2,501 5 3,000	3,001 5 4,000	4,001 5 5,000	5,001HP 이 상 Over 5,001HP	Name of FIA Irrigation Facilities
-	-	-	-	-	-	-	-	-	Kyŏngsan
-	-	-	-	-	-	-	-	-	Pumping Station
-	-	-	-	-	-	-	-	-	Pumping & Drainage Station
-	-	-	-	-	-	-	-	-	Drainage Station
2	1	3	-	1	-	-	-	-	Koryŏng
-	-	-	-	-	-	-	-	-	Pumping Station
-	-	-	-	-	-	-	-	-	Pumping & Drainage Station
2	1	3	-	1	-	-	-	-	Drainage Station
-	-	1	1	-	-	-	-	-	Sŏngju
-	-	-	-	-	-	-	-	-	Pumping Station
-	-	-	-	-	-	-	-	-	Pumping & Drainage Station
-	-	1	1	-	-	-	-	-	Drainage Station
1	2	1	-	-	-	-	-	-	Ch'ilgok
1	1	1	-	-	-	-	-	-	Pumping Station
-	-	-	-	-	-	-	-	-	Pumping & Drainage Station
-	1	-	-	-	-	-	-	-	Drainage Station
2	1	2	1	-	-	-	-	-	Kumi
1	-	1	-	-	-	-	-	-	Pumping Station
-	-	-	1	-	-	-	-	-	Pumping & Drainage Station
1	1	1	-	-	-	-	-	-	Drainage Station
1	-	1	-	-	1	-	-	-	Sangju
-	-	-	-	-	1	-	-	-	Pumping Station
-	-	-	-	-	-	-	-	-	Pumping & Drainage Station
1	-	1	-	-	-	-	-	-	Drainage Station
-	-	-	-	-	-	-	-	-	Mun-gyŏng
-	-	-	-	-	-	-	-	-	Pumping Station
-	-	-	-	-	-	-	-	-	Pumping & Drainage Station
-	-	-	-	-	-	-	-	-	Drainage Station
1	1	-	1	-	-	1	-	-	Yech'ŏn
-	1	-	1	-	-	1	-	-	Pumping Station
-	-	-	-	-	-	-	-	-	Pumping & Drainage Station
1	-	-	-	-	-	-	-	-	Drainage Station

10. 양 (배) 수 장 마 력 Number of Pumping and

농조 및 시설별	총마력수	총개소수	10HP 이 하	11	21	51	76	101	251
	Total (HP)	Total No. of	Less Than 10HP	20	50	75	100	250	500
영 주	1,527	16	—	3	3	6	—	3	1
양 수 장	1,527	16	—	3	3	6	—	3	1
양 배 수 장	—	—	—	—	—	—	—	—	—
배 수 장	—	—	—	—	—	—	—	—	—
경 상 남 도	221,627	564	49	72	119	34	33	82	63
양 수 장	78,215	349	49	70	101	29	25	47	15
양 배 수 장	42,810	65	—	1	2	1	5	7	19
배 수 장	100,602	150	—	1	16	4	3	28	29
진 산	14,520	108	25	21	16	5	6	18	10
양 수 장	6,230	90	25	21	15	5	6	14	3
양 배 수 장	1,585	3	—	—	—	—	—	—	2
배 수 장	6,705	13	—	—	1	—	—	4	5
의 령	13,855	40	—	5	5	6	2	8	5
양 수 장	1,230	19	—	5	4	6	2	2	—
양 배 수 장	2,290	4	—	—	1	—	—	1	1
배 수 장	10,335	17	—	—	—	—	—	5	4
합 안	36,398	65	5	6	7	2	3	3	12
양 수 장	4,308	27	5	6	5	2	1	1	5
양 배 수 장	8,295	12	—	—	—	—	2	—	4
배 수 장	23,795	26	—	—	2	—	—	2	3
창 념	24,284	57	4	5	16	1	2	8	4
양 수 장	2,544	27	4	4	11	1	1	4	1
양 배 수 장	11,765	7	—	—	—	—	—	—	1
배 수 장	9,975	23	—	1	5	—	1	4	2
밀 양	69,485	58	1	8	15	2	3	6	6
양 수 장	45,275	33	1	8	14	1	2	5	—
양 배 수 장	5,420	10	—	—	—	1	1	1	3
배 수 장	18,790	15	—	—	1	—	—	—	3
양 산	3,790	6	1	—	—	—	—	—	1
양 수 장	10	1	1	—	—	—	—	—	—
양 배 수 장	2,680	4	—	—	—	—	—	—	1
배 수 장	1,100	1	—	—	—	—	—	—	—
김 해	19,755	82	4	10	23	9	3	17	7
양 수 장	6,233	53	4	10	18	6	1	9	4
양 배 수 장	5,350	11	—	—	1	—	1	3	1
배 수 장	8,172	18	—	—	4	3	1	5	2

규 모 별 개 소 수 (계속)

Drainage Stations by HP (Cont'd)

501	751	1,001	1,501	2,001	2,501	3,001	4,001	5,001HP 이 상 Over 5,001HP	Name of FIA Irrigation Facilities
750	1,000	1,500	2,000	2,500	3,000	4,000	5,000		
—	—	—	—	—	—	—	—	—	Yŏngju
—	—	—	—	—	—	—	—	—	Pumping Station
—	—	—	—	—	—	—	—	—	Pumping & Drainage Station
—	—	—	—	—	—	—	—	—	Drainage Station
45	23	24	5	5	4	2	3	1	Kyŏngsangnam-do
5	2	3	1	1	—	—	—	1	Pumping Station
11	8	6	2	1	1	—	1	—	Pumping & Drainage Station
29	13	15	2	3	3	2	2	—	Drainage Station
1	2	1	1	—	—	—	—	—	Chinsan
1	—	—	—	—	—	—	—	—	Pumping Station
—	1	—	—	—	—	—	—	—	Pumping & Drainage Station
—	1	1	1	—	—	—	—	—	Drainage Station
6	—	1	1	—	1	—	—	—	Ŭiryŏng
—	—	—	—	—	—	—	—	—	Pumping Station
—	—	—	1	—	—	—	—	—	Pumping & Drainage Station
6	—	1	—	—	1	—	—	—	Drainage Station
7	10	7	—	2	—	1	—	—	Haman
—	2	—	—	—	—	—	—	—	Pumping Station
2	2	1	—	1	—	—	—	—	Pumping & Drainage Station
5	6	6	—	1	—	1	—	—	Drainage Station
7	2	6	—	—	1	—	1	—	Ch'angnyŏng
1	—	—	—	—	—	—	—	—	Pumping Station
1	—	3	—	—	1	—	1	—	Pumping & Drainage Station
5	2	3	—	—	—	—	—	—	Drainage Station
5	2	4	—	2	2	1	—	1	Miryang
—	—	1	—	—	—	—	—	1	Pumping Station
—	2	2	—	—	—	—	—	—	Pumping & Drainage Station
5	—	1	—	2	2	1	—	—	Drainage Station
2	1	1	—	—	—	—	—	—	Yangsan
—	—	—	—	—	—	—	—	—	Pumping Station
2	1	—	—	—	—	—	—	—	Pumping & Drainage Station
—	—	1	—	—	—	—	—	—	Drainage Station
4	2	—	2	—	—	—	—	1	Kimhae
—	—	—	1	—	—	—	—	—	Pumping Station
2	2	—	1	—	—	—	—	—	Pumping & Drainage Station
2	—	—	—	—	—	—	1	—	Drainage Station

규 모 별 개 소 수 (계속)

Drainage Stations by HP (Cont'd)

501 5 750	751 5 1,000	1,001 5 1,500	1,501 5 2,000	2,001 5 2,500	2,501 5 3,000	3,001 5 4,000	4,001 5 5,000	5,001 HP 이 상 Over 5,001 HP	Name of FIA Irrigation Facilities
8	2	2	-	-	-	-	1	-	Ch'ang-Won
1	-	1	-	-	-	-	-	-	Pumping Station
3	-	-	-	-	-	-	-	-	Pumping & Drainage Station
2	2	1	-	-	-	-	1	-	Drainage Station
-	-	-	-	-	-	-	-	-	Köje
-	-	-	-	-	-	-	-	-	Pumping Station
-	-	-	-	-	-	-	-	-	Pumping & Drainage Station
-	-	-	-	-	-	-	-	-	Drainage Station
-	-	-	-	-	-	-	-	-	Kosöng
-	-	-	-	-	-	-	-	-	Pumping Station
-	-	-	-	-	-	-	-	-	Pumping & Drainage Station
-	-	-	-	-	-	-	-	-	Drainage Station
1	1	-	-	-	-	-	-	-	Sach'on
-	-	-	-	-	-	-	-	-	Pumping Station
-	-	-	-	-	-	-	-	-	Pumping & Drainage Station
1	1	-	-	-	-	-	-	-	Drainage Station
-	1	1	-	1	-	-	-	-	Hadong
-	-	-	-	1	-	-	-	-	Pumping Station
-	-	-	-	-	-	-	-	-	Pumping & Drainage Station
-	1	1	-	-	-	-	-	-	Drainage Station
-	-	-	-	-	-	-	-	-	Köch'ang
-	-	-	-	-	-	-	-	-	Pumping Station
-	-	-	-	-	-	-	-	-	Pumping & Drainage Station
-	-	-	-	-	-	-	-	-	Drainage Station
6	-	1	1	-	-	-	-	-	Hapch'on
2	-	1	-	-	-	-	-	-	Pumping Station
1	-	-	-	-	-	-	-	-	Pumping & Drainage Station
3	-	-	1	-	-	-	-	-	Drainage Station
-	-	-	-	-	-	-	-	-	Cheju-do
-	-	-	-	-	-	-	-	-	Pumping Station
-	-	-	-	-	-	-	-	-	Pumping & Drainage Station
-	-	-	-	-	-	-	-	-	Drainage Station
-	-	-	-	-	-	-	-	-	Cheju
-	-	-	-	-	-	-	-	-	Pumping Station
-	-	-	-	-	-	-	-	-	Pumping & Drainage Station
-	-	-	-	-	-	-	-	-	Drainage Station

시 설 물 현 황

Irrigation Facilities

시 도	시 군	시설구분	개 소 수	수혜면적	계 원 수	'98유지관리비		부과징수상황		적 립 금	
						O&M Cost in '98		Assessment and Collec- tion of Water Charge		Reserve	
Province	Shi and Gun	Irrigation Source	No. of Facilities	Benefitted Area (ha)	No. of FIC Member	부과면적 Assessed Area (ha)	부과금액 Amount Assessed (천원)	징수금액 Collected (천원)	미징수금액 Un- Collected (천원)	'98 (천원)	누 계 Cumulative (천원)
충 청 남 도			2	15.4	-	-	-	-	-	-	-
Ch'ungch'ōngnam-do											
	균 산	양 수 장	2	15.4	-	-	-	-	-	-	-
	Kūmsan										
전 라 북 도			3	10.0	-	-	-	-	-	-	-
Chōllabuk-do											
	무 주	양 수 장	3	10.0	-	-	-	-	-	-	-
	Muju										
전 라 남 도			21	297.0	162	62	19,896	19,696	-	-	-
Chōllanam-do											
	나 주 시	양 수 장	15	62.4	162	62	19,696	19,696	-	-	-
	Naju-shi										
	영 암	저 수 지	4	176.9	-	-	-	-	-	-	-
	Yōng-am										
		양 수 장	1	2.7	-	-	-	-	-	-	-
		보	1	55.0	-	-	-	-	-	-	-
경 상 북 도			9	36.1	22	9	1,842	1,842	-	-	-
Kyōngsangbuk-do											
	안 동 시	양 수 장	1	5.0	22	5	282	282	-	-	-
	Andong-shi										
	상 주 시	양 수 장	1	4.0	-	4	1,560	1,560	-	-	-
	Sangju-shi										
	청 송	양 수 장	2	4.6	-	-	-	-	-	-	-
	Ch'ōngsong										
	청 도	양 수 장	2	5.0	-	-	-	-	-	-	-
	Ch'ōngdo										
	고 령	양 수 장	1	9.3	-	-	-	-	-	-	-
	Koryōng										
	칠 곡	저 수 지	1	8.2	-	-	-	-	-	-	-
	Ch'ilgok										
		양 수 장	1	-	-	-	-	-	-	-	-
경 상 남 도			12	44.7	20	5	1,300	1,300	-	2,600	3,900
Kyōngsangnam-do											
	창 원 시	양 수 장	1	4.8	20	5	1,300	1,300	-	2,600	3,900
	Ch'ang-won-shi										
	양 산 시	양 수 장	4	34.5	-	-	-	-	-	-	-
	Yangsan-shi										
	산 청	양 수 장	1	4.0	-	-	-	-	-	-	-
	Sanch'ōng										
	합 천	저 수 지	1	0.2	-	-	-	-	-	-	-
	Hapch'ōn										
		양 수 장	5	1.2	-	-	-	-	-	-	-

12. 방 조 제

Status of

시 도 별	계 Total						국 가 관 리 Administration by Government					
	지구수 No. of Project Unit	면 적 Area (1,000ha)	방 조 제 Sea Dike		배 수 갑 문 Tidal Sluice		지구수 No. of Project Unit	면 적 Area (1,000ha)	방 조 제 Sea Dike		배 수 갑 문 Tidal Sluice	
			조 Line	연장 Length (km)	개소 Place	연 Each Gate			조 Line	연장 Length (km)	개소 Place	연 Each Gate
1 9 9 2	1,667	152.2	2,020	1,243.9	2,400	4,023	76	97.1	114	232.6	181	872
1 9 9 3	1,648	145.4	2,018	1,239.5	2,359	4,060	74	92.1	113	227.9	180	881
1 9 9 4	1,667	144.9	2,035	1,236.5	2,349	4,055	77	92.0	119	229.8	172	892
1 9 9 5	1,665	144.9	2,028	1,227.1	2,342	4,037	77	92.0	119	229.8	172	892
1 9 9 6	1,625	143.8	1,994	1,212.8	2,293	3,945	82	93.3	127	244.4	192	930
1 9 9 7	1,589	119.9	1,984	1,224.0	2,287	3,968	80	86.0	120	244.0	188	932
1 9 9 8	1,683	106.9	2,029	1,173.9	2,357	3,969	91	75.3	138	254.0	250	997
부산광역시	4	0.4	4	12.0	7	12	-	-	-	-	-	-
인천광역시	95	6.8	156	139.4	161	269	8	4.4	20	41.1	32	82
울산광역시	1	-	1	0.2	1	3	-	-	-	-	-	-
경 기 도	49	20.7	99	93.5	101	224	2	17.8	2	4.6	2	24
충 청 남 도	285	27.5	311	161.8	382	637	14	21.6	15	21.4	19	109
전 라 북 도	63	13.6	71	118.3	121	273	12	11.8	17	73.8	49	154
전 라 남 도	987	35.2	1,180	581.4	1,354	2,172	49	18.8	74	104.5	139	575
경 상 남 도	198	2.7	206	67.1	229	396	6	0.9	10	8.6	9	53
제 주 도	1	-	1	0.2	1	3	-	-	-	-	-	-

주 : 1997년 이후 면적은 농경지 면적임.
1992~1996 면적은 포용면적임.

현 황

Sea Dike

지·방 자 치 단 체 관 리 Administration by Local Government						관 리 대 행 자 비 지 정 Agent Non-Specified						Province
지구수 No. of Project Unit	면 적 Area (1,000ha)	방 조 제 Sea Dike		배 수 갑 문 Tidal Sluice		지구수 No. of Project Unit	면 적 Area (1,000ha)	방 조 제 Sea Dike		배 수 갑 문 Tidal Sluice		
		조 Line	연장 Length (km)	개소 Place	연 Each Gate			조 Line	연장 Length (km)	개소 Place	연 Each Gate	
1,478	51.8	1,793	954.2	2,100	2,989	113	3.3	113	57.1	119	162	1 9 9 2
1,477	51.4	1,810	964.3	2,075	3,054	97	1.9	95	47.3	104	125	1 9 9 3
1,495	51.2	1,823	963.1	2,077	3,043	95	1.7	93	43.6	100	120	1 9 9 4
1,493	51.2	1,816	953.7	2,070	3,025	95	1.7	93	43.6	100	120	1 9 9 5
1,449	49.0	1,776	927.6	2,003	2,901	94	1.5	91	40.8	98	114	1 9 9 6
1,412	32.4	1,772	935.5	2,000	2,914	97	1.5	92	44.5	99	122	1 9 9 7
1,495	30.1	1,799	875.4	2,011	2,877	97	1.5	92	44.5	96	115	1 9 9 8
2	-	2	5.4	5	6	2	0.4	2	6.6	2	6	Pusan-kwangyökshi
87	2.4	136	98.3	129	187	-	-	-	-	-	-	Inch'ön-kwangyökshi
1	-	1	0.2	1	3	-	-	-	-	-	-	Ulsan-kwangyökshi
47	2.9	97	88.9	99	200	-	-	-	-	-	-	Kyönggi-do
247	5.2	274	121.8	340	496	24	0.7	22	18.6	23	32	Ch'ungch'öngnam-do
44	1.8	47	42.4	70	117	7	-	7	2.1	2	2	Chöllabuk-do
936	16.2	1,104	471.7	1,213	1,589	2	0.2	2	5.2	2	8	Chöllanam-do
130	1.6	137	46.5	153	276	62	0.2	59	12.0	67	67	Kyöngsangnam-do
1	-	1	0.2	1	3	-	-	-	-	-	-	Cheju-do

Note : Since 1997 Area is expressed Cultivated Land Area.
The Area figures for 1992~1996 is expressed Inclusion Area.

13. 농 업 생 산 기 반

Agricultural Land and Water

면적 : 헤타아르

가. 생산기반확충사업 Farmland Improvement and Expansion project

연도 및 시도별	정 지 정 리 Land Consolidation				배 수 개 선 Drainage Improvement			
	총담면적 Total Paddy Field	개 발 면 적 Development Area		경지정리율 (%)	대상면적 Subject Area	개 발 면 적 Development Area		개 선 율 (%)
		당년도 This year	누 계 Total			당년도 This year	누 계 Total	
1970년이전	1,194,734	17,245	144,446	12.1	207,000	2,948	2,948	1.4
1971~1975	1,276,599	132,760	277,206	21.7	207,000	8,750	11,698	5.7
1976~1980	1,306,789	91,488	368,694	28.2	207,000	10,216	21,914	10.6
1981~1985	1,324,932	78,649	447,343	33.8	207,000	9,996	31,910	15.4
1 9 8 6	1,328,529	19,685	467,028	35.2	207,000	4,731	36,641	17.7
1 9 8 7	1,351,657	20,807	487,835	36.1	207,000	7,592	44,233	21.4
1 9 8 8	1,357,857	28,507	516,342	38.0	207,000	2,583	46,816	22.6
1 9 8 9	1,352,741	26,093	542,435	40.1	207,000	4,015	50,831	24.6
1 9 9 0	1,345,280	34,742	577,177	42.9	207,000	2,074	52,905	25.6
1 9 9 1	1,335,204	22,377	599,554	44.9	207,000	4,201	57,106	27.6
1 9 9 2	1,314,727	23,720	623,274	47.4	207,000	2,733	59,839	28.9
1 9 9 3	1,298,323	20,383	643,657	49.5	207,000	3,140	62,979	30.4
1 9 9 4	1,267,112	18,625	662,282	52.2	207,000	4,155	67,134	32.4
1 9 9 5	1,205,867	27,407	689,689	57.2	207,000	1,771	68,905	33.3
1 9 9 6	1,176,148	23,931	713,620	60.7	207,000	2,952	71,857	34.7
1 9 9 7	1,162,852	26,967	754,664 (658,380)	56.6	207,000	9,195	81,052	39.2
1 9 9 8	1,157,306	22,894	777,558 (678,410)	58.6	207,000	3,244	84,296	40.7
경 기 도	148,521	2,278	88,273 (77,123)	51.9	28,700	378	4,587	16.0
강 원 도	50,677	1,095	26,039 (23,306)	46.0	6,000	134	1,016	16.9
충 청 북 도	66,060	863	39,963 (34,054)	51.6	7,900	158	2,154	27.3
충 청 남 도	192,440	4,951	143,260 (123,178)	64.0	38,900	849	17,695	45.5
전 라 북 도	165,771	4,332	122,040 (105,407)	63.6	39,100	306	20,811	53.2
전 라 남 도	232,151	5,062	162,938 (142,424)	61.3	36,300	682	11,012	30.3
경 상 북 도	163,576	3,044	100,202 (88,974)	54.4	22,600	336	8,354	37.0
경 상 남 도	137,905	1,269	94,843 (83,944)	60.9	26,200	88	18,018	68.8
제 주 도	205	-	-	-	1,300	313	649	49.9

주: 1) 서울, 인천은 경기도, 대구는 경북, 울산, 부산은 경남, 광주는 전남, 대전은 충남에 포함되었음.
 2) 개간, 간척사업의 개발면적은 1945년 이전분이 포함되어 있지 않으며, 1988년부터의 개간은 민간인사력개발사업임.
 3) 각 사업의 당년도 개발면적은 당해년도 사업비 정산실적에 의함.
 4) '97이후 경지정리 누계면적은 전수조사에 의해 정정되었음. ()는 담면적임(도로, 용·배수로등 시설면적 제외)

Development Projects Executed

Area : ha

개 간 Slopedland Reclamation			간 칩 Tideland Reclamation				Year	Province	
대상면적 Subject Area	개 발 면 적 Development Area		개 발 율 (%)	대상면적 Subject Area	개 발 면 적 Development Area				개 발 율 (%)
	당년도 This year	누 계 Total			당년도 This year	누 계 Total			
655,000	-	151,183	23.1	401,748	1,213	24,193	6.0	Before 1970	
655,000	15,098	166,281	25.4	401,748	7,374	31,567	7.9	1971~1975	
655,000	18,112	184,393	28.2	401,748	11,482	43,049	10.7	1976~1980	
655,000	5,834	190,227	29.0	401,748	6,744	49,793	12.4	1981~1985	
655,000	1,917	192,144	29.3	401,748	1,190	50,983	12.7	1 9 8 6	
655,000	1,611	193,755	29.6	401,748	493	51,476	12.8	1 9 8 7	
-	1,043	194,798	29.8	401,748	352	51,828	12.9	1 9 8 8	
-	627	195,425	29.8	401,748	3	51,831	12.9	1 9 8 9	
-	375	195,800	29.9	401,748	1,649	53,480	13.3	1 9 9 0	
-	294	196,094	29.9	401,748	93	53,573	13.3	1 9 9 1	
-	253	196,347	30.0	401,748	1,655	55,228	13.7	1 9 9 2	
-	224	196,571	30.0	401,748	4,674	59,902	14.9	1 9 9 3	
-	312	196,883	30.1	401,748	2,168	62,070	15.4	1 9 9 4	
-	230	197,113	-	208,321	11,629	73,699	35.4	1 9 9 5	
-	59	197,172	-	208,321	281	73,980	35.5	1 9 9 6	
-	161	197,333	-	208,321	711	74,691	35.9	1 9 9 7	
-	397	197,730	-	156,666	1,047	75,738	48.3	1 9 9 8	
-	40	27,693	-	34,483	-	24,855	72.1	Kyōnggi-do	
-	40	16,824	-	-	-	-	-	Kang-won-do	
-	1	13,441	-	-	-	-	-	Ch'ungch'ōngbuk-do	
-	32	25,542	-	34,153	-	26,068	76.3	Ch'ungch'ōngnam-do	
-	91	28,602	-	33,297	-	4,997	15.0	Ch'ōllabuk-do	
-	128	40,196	-	51,926	1,047	17,974	34.6	Ch'ōllanam-do	
-	9	20,747	-	-	-	-	-	Kyōngsangbuk-do	
-	14	12,753	-	2,733	-	1,770	64.8	Kyōngsangnam-do	
-	42	11,932	-	74	-	74	100.0	Cheju-do	

Note : 1) Seoul, Inch'ōn(including Kyōnggi-do), Taegu(including Kyōngbuk), Ulsan, Pusan(including Kyōngnam), Kwangju(including Chōnam), Taejōn(including Ch'ungnam)
 2) Before 1945, it was exclude Development Area of Slopedland Reclamation and Tideland Reclamation, Slopedland Reclamation means Civil Own Development Since 1988
 3) The Development Area this year of projects is based on project costs this year which is accounted.
 4) Since '97 Land Consolidation Total Area is corrected by inspection for the whole land Consolidation area.() shows paddy Field Area.(Excerpted for facilities area-Road, Irrigation and Drainage Canal etc.)

13. 농 업 생 산 기 반

나. 농업용수개발사업 Irrigation Water Development Agricultural Land and Water

면적 : 헥타아르

(1) 총괄 Summary

연도 및 시도별	지구 수 No. of Project Unit	계 Total	신 규 Newly	보 강 Upgrading	개 답 Conversion to Paddy Field		
					전 Upland	임 야 Forest	기 타 Others
1971~1975	4,038	260,961.2	-	-	-	-	-
1976~1980	1,410	257,140.0	-	-	-	-	-
1981~1985	6,413	82,236.5	51,878.3	26,029.0	3,832.8	271.6	224.8
1 9 8 6	741	15,859.9	5,812.5	9,997.0	32.4	8.3	9.7
1 9 8 7	685	11,065.4	5,411.8	5,268.3	295.0	26.8	63.5
1 9 8 8	713	11,349.8	5,661.1	5,533.1	125.1	-	30.5
1 9 8 9	492	16,118.8	5,986.0	10,032.8	31.0	69.0	-
1 9 9 0	411	7,591.1	4,557.6	1,887.9	1,111.9	33.7	-
1 9 9 1	494	23,410.5	2,426.2	20,982.5	1.8	-	-
1 9 9 2	487	4,709.7	2,334.6	2,341.1	34.0	-	-
1 9 9 3	605	5,405.1	3,386.0	2,001.1	15.0	-	3.0
1 9 9 4	2,564	10,734.5	7,128.7	3,605.8	-	-	-
1 9 9 5	2,299	16,537.3	7,135.1	9,402.2	-	-	-
1 9 9 6	1,424	9,554.6	5,399.8	4,154.8	-	-	-
1 9 9 7	1,192	10,491.0	6,656.9	3,804.1	-	-	30.0
1 9 9 8	836	9,054.7	6,016.5	3,035.2	3.0	-	-
서울특별시	-	-	-	-	-	-	-
부산광역시	11	49.0	49.0	-	-	-	-
대구광역시	-	-	-	-	-	-	-
인천광역시	7	129.0	74.0	55.0	-	-	-
광주광역시	1	3.0	-	3.0	-	-	-
대전광역시	50	70.2	70.2	-	-	-	-
울산광역시	6	131.6	3.0	128.6	-	-	-
경기도	50	254.2	184.2	70.0	-	-	-
강원도	78	698.7	558.0	137.7	3.0	-	-
충청북도	60	1,023.4	742.1	281.3	-	-	-
충청남도	194	1,693.5	1,152.5	541.0	-	-	-
전라북도	121	784.7	465.2	319.5	-	-	-
전라남도	78	1,616.6	708.1	908.5	-	-	-
경상북도	61	729.5	425.0	304.5	-	-	-
경상남도	119	1,871.3	1,585.2	286.1	-	-	-
제주도	-	-	-	-	-	-	-

주: 농업용수개발사업은 수원공별로 분류작성하여 기존의 통계자료와 상이할 수도 있음.

정 비 사 업 개 발 실 적 (계속)

Development Projects Executed (Cont'd)

(2) 저수지 Reservoir

Area : ha

지 구 수 No. of Project Unit	계 Total	신 규 Newly	보 강 Upgrading	개 답 Conversion to Paddy Field			Year Province
				전 Upland	임 야 Forest	기 타 Others	
4,038	260,961.2	—	—	—	—	—	1971~1975
1,410	257,140.0	—	—	—	—	—	1976~1980
448	24,793.6	18,999.4	4,159.6	1,351.5	169.5	113.6	1981~1985
85	6,267.4	2,605.4	3,614.3	29.7	8.3	9.7	1 9 8 6
71	3,854.4	2,596.6	1,062.3	155.8	25.1	14.6	1 9 8 7
72	4,765.6	3,057.6	1,552.4	125.1	—	30.5	1 9 8 8
24	12,069.7	3,617.2	8,352.5	31.0	69.0	—	1 9 8 9
17	4,129.7	2,984.1	—	1,111.9	33.7	—	1 9 9 0
15	820.9	803.1	17.8	—	—	—	1 9 9 1
23	1,163.0	789.0	354.0	20.0	—	—	1 9 9 2
13	1,307.7	1,237.7	70.0	—	—	—	1 9 9 3
16	1,330.6	903.0	427.6	—	—	—	1 9 9 4
16	1,372.2	974.6	397.6	—	—	—	1 9 9 5
24	2,091.7	1,771.7	320.0	—	—	—	1 9 9 6
36	3,756.2	2,895.8	830.4	—	—	30.0	1 9 9 7
36	3,110.5	2,751.4	356.1	3.0	—	—	1 9 9 8
—	—	—	—	—	—	—	Seoul-t'ŭkpyŏlshi
—	—	—	—	—	—	—	Pusan-kwangyŏkshi
—	—	—	—	—	—	—	Taegu-kwangyŏkshi
—	—	—	—	—	—	—	Inch'ŏn-kwangyŏkshi
—	—	—	—	—	—	—	Kwangju-kwangyŏkshi
—	—	—	—	—	—	—	Taejŏn-kwangyŏkshi
—	—	—	—	—	—	—	Ulsan-kwangyŏkshi
—	—	—	—	—	—	—	Kyŏnggi-do
2	361.2	358.2	—	3.0	—	—	Kang-won-do
3	317.3	317.3	—	—	—	—	Ch'ungch'ŏngbuk-do
3	244.5	244.5	—	—	—	—	Ch'ungch'ŏngnam-do
4	144.8	104.8	40.0	—	—	—	Chŏllabuk-do
9	393.4	201.0	192.4	—	—	—	Chŏllanam-do
4	377.0	342.0	35.0	—	—	—	Kyŏngsangbuk-do
11	1,272.3	1,183.6	88.7	—	—	—	Kyŏngsangnam-do
—	—	—	—	—	—	—	Cheju-do

Note : Irrigation Water Development is classified by Irrigation Facilities. There are some difference from existing statistics

13. 농 업 생 산 기 반

Agricultural Land and Water

면적 : 헤타아르 (3) 양수장 Pumping Station

연도 및 시도별	지구 수 No. of Project Unit	계 Total	신 규 Newly	보 상 Upgrading	개 담 Conversion to Paddy Field		
					전 Upland	임 야 Forest	기 타 Others
1981~1985	634	37,699.3	22,468.5	12,770.0	2,273.9	102.1	84.8
1 9 8 6	83	5,753.2	1,584.6	4,168.6	-	-	-
1 9 8 7	69	3,548.8	1,234.6	2,235.2	79.0	-	-
1 9 8 8	86	3,111.8	1,007.3	2,104.5	-	-	-
1 9 8 9	92	2,482.1	1,051.2	1,430.9	-	-	-
1 9 9 0	97	2,048.8	489.3	1,559.5	-	-	-
1 9 9 1	83	21,063.9	453.1	20,618.8	-	-	-
1 9 9 2	70	1,794.0	221.7	1,572.3	-	-	-
1 9 9 3	76	2,189.9	681.8	1,508.1	-	-	-
1 9 9 4	64	1,744.2	1,013.6	730.6	-	-	-
1 9 9 5	162	7,682.5	1,094.9	6,587.6	-	-	-
1 9 9 6	116	3,967.3	1,092.0	2,875.3	-	-	-
1 9 9 7	99	3,392.1	1,053.0	2,339.1	-	-	-
1 9 9 8	70	3,555.7	1,444.7	2,111.0	-	-	-
서울특별시	-	-	-	-	-	-	-
부산광역시	-	-	-	-	-	-	-
대구광역시	-	-	-	-	-	-	-
인천광역시	3	117.0	62.0	55.0	-	-	-
광주광역시	-	-	-	-	-	-	-
대전광역시	-	-	-	-	-	-	-
울산광역시	3	122.6	-	122.6	-	-	-
경기도	6	40.0	40.0	-	-	-	-
강원도	2	70.0	20.0	50.0	-	-	-
충청북도	10	491.3	290.0	201.3	-	-	-
충청남도	8	939.0	413.0	526.0	-	-	-
전라북도	3	249.5	-	249.5	-	-	-
전라남도	16	1,050.5	368.1	682.4	-	-	-
경상북도	5	161.0	-	161.0	-	-	-
경상남도	14	314.8	251.6	63.2	-	-	-
제주도	-	-	-	-	-	-	-

13. 농 업 생 산 기 반 Agricultural Land and Water

면적 : 헤타아르 (5) 집수암거 Infiltration Gallery

연도 및 시도별	지구 수 No. of Project Unit	계 Total	신 규 Newly	보 강 Upgrading	개 담 Conversion to Paddy Field		
					전 Upland	임 야 Forest	기 타 Others
1981~1985	334.0	4,170.9	2,334.2	1,785.3	25.0	-	26.4
1 9 8 6	11	503.1	84.0	419.1	-	-	-
1 9 8 7	17	541.9	165.0	331.0	-	-	45.9
1 9 8 8	10	219.9	140.8	79.1	-	-	-
1 9 8 9	12	221.4	199.0	22.4	-	-	-
1 9 9 0	15	232.0	107.0	125.0	-	-	-
1 9 9 1	7	144.3	84.3	60.0	-	-	-
1 9 9 2	7	205.0	25.0	180.0	-	-	-
1 9 9 3	10	264.0	124.0	140.0	-	-	-
1 9 9 4	6	182.0	23.0	159.0	-	-	-
1 9 9 5	10	621.3	474.3	147.0	-	-	-
1 9 9 6	3	7.0	2.0	5.0	-	-	-
1 9 9 7	4	115.0	20.0	95.0	-	-	-
1 9 9 8	7	188.0	56.0	132.0	-	-	-
서울 특별 시	-	-	-	-	-	-	-
부산 광역 시	-	-	-	-	-	-	-
대구 광역 시	-	-	-	-	-	-	-
인천 광역 시	-	-	-	-	-	-	-
광주 광역 시	-	-	-	-	-	-	-
대전 광역 시	-	-	-	-	-	-	-
울산 광역 시	-	-	-	-	-	-	-
경 기 도	3	70.0	-	70.0	-	-	-
강 원 도	1	10.0	10.0	-	-	-	-
충 청 북 도	2	62.0	-	62.0	-	-	-
충 청 남 도	-	-	-	-	-	-	-
전 라 북 도	1	46.0	46.0	-	-	-	-
전 라 남 도	-	-	-	-	-	-	-
경 상 북 도	-	-	-	-	-	-	-
경 상 남 도	-	-	-	-	-	-	-
계 주 도	-	-	-	-	-	-	-

주 : 집수암거에는 방사상집수정이 포함되어 있음.

정 비 사 업 개 발 실 적 (계속)

Development Projects Executed (Cont'd)

(6) 관정 Tube Well

Area : ha

지구 수 No. of Project Unit	계 Total	신 규 Newly	보 강 Upgrading	개 담 Conversion to Paddy Field			Year Province
				전 Upland	임 야 Forest	기 타 Others	
4,562	9,153.9	6,010.8	2,960.7	182.4	--	--	1981~1985
341	1,102.6	766.1	333.8	2.7	--	--	1 9 8 6
345	1,008.9	752.7	205.3	46.2	1.7	3.0	1 9 8 7
382	1,192.4	961.3	231.1	--	--	--	1 9 8 8
343	1,072.7	906.7	166.0	--	--	--	1 9 8 9
251	820.9	700.9	120.0	--	--	--	1 9 9 0
259	816.6	701.0	113.8	1.8	--	--	1 9 9 1
354	1,182.0	1,030.2	137.8	14.0	--	--	1 9 9 2
479	1,492.4	1,206.4	268.0	15.0	--	3.0	1 9 9 3
2,461	7,270.5	5,083.1	2,187.4	--	--	--	1 9 9 4
2,086	6,354.1	4,506.3	1,847.8	--	--	--	1 9 9 5
1,248	3,404.4	2,454.9	949.5	--	--	--	1 9 9 6
999	2,941.8	2,405.2	536.6	--	--	--	1 9 9 7
700	2,057.0	1,654.9	402.1	--	--	--	1 9 9 8
--	--	--	--	--	--	--	Seoul-t'ŭkpyŏlshi
11	49.0	49.0	--	--	--	--	Pusan-kwangyŏkshi
--	--	--	--	--	--	--	Taegu-kwangyŏkshi
4	12.0	12.0	--	--	--	--	Inch'ŏn-kwangyŏkshi
1	3.0	--	3.0	--	--	--	Kwangju-kwangyŏkshi
50	70.2	70.2	--	--	--	--	Taejŏn-kwangyŏkshi
3	9.0	3.0	6.0	--	--	--	Ulsan-kwangyŏkshi
38	133.5	133.5	--	--	--	--	Kyŏnggi-do
64	203.7	116.0	87.7	--	--	--	Kang-won-do
44	142.8	124.8	18.0	--	--	--	Ch'ungch'ŏngbuk-do
181	504.0	489.0	15.0	--	--	--	Ch'ungch'ŏngnam-do
111	334.4	304.4	30.0	--	--	--	Ch'ŏllabuk-do
52	172.7	139.0	33.7	--	--	--	Ch'ŏllanam-do
49	143.5	67.0	76.5	--	--	--	Kyŏngsangbuk-do
92	279.2	147.0	132.2	--	--	--	Kyŏngsangnam-do
--	--	--	--	--	--	--	Cheju-do

Note : Infiltration Gallery include Radial collector Well

14. 농 업 생 산 기 반 정 비

Agricultural Land and Water

단 위 : 천원 가. 총 괄 Summary

연 도	계 Total	국 고 보 조 금 Government Subsidy	장 기 채 Long-term Loan	기 타	
				소 계 Sub-total	지 방 비 Local Govern- ment Subsidy
1 9 9 3	1,086,191,859	840,467,989	—	245,723,870	121,158,497
1 9 9 4	1,417,231,415	1,036,085,284	—	381,146,131	226,274,184
1 9 9 5	1,910,069,708	1,384,259,570	—	525,810,138	296,726,757
1 9 9 6	2,369,298,547 (137,312,894)	1,795,841,270 (137,224,341)	—	573,457,277 (88,553)	337,987,945 (53,820)
1 9 9 7	3,042,767,149 (140,888,507)	2,357,075,294 (140,888,507)	—	685,691,855	399,878,891
1 9 9 8	3,020,668,358 (121,426,941)	2,249,110,113 (120,444,318)	—	771,558,245 (982,623)	411,589,624 (982,623)
1. 생 산 기 반 확 충 사 업	2,100,512,160	1,496,682,553	—	603,829,607	395,860,986
2. 농 촌 용 수 개 발 사 업	574,872,102 (121,426,941)	559,143,464 (120,444,318)	—	15,728,638 (982,623)	15,728,638 (982,623)
3. 대 단 위 농 업 개 발 사 업	169,923,849	120,923,849	—	49,000,000	—
4. 방 조 제 축 조 사 업	175,016,000	72,016,000	—	103,000,000	—
5. 농 촌 개 발 행 성	344,247	344,247	—	—	—

주 : 1) 1992년부터는 '96년 결산기준에 따라 재작성 하였음.

2) ()내서는 농조지원, 채무상환, 농촌개발시험연구 사업비임.

사 업 비 집 행 실 적

Development Project Costs

Unit : 1,000 Won

재 원 Others					Year
차 관 Foreign Loan	농 민 부 담 Farmer's Burden	농 지 관 리 기 금 Farmland Management Funds	용 자 Borrowings	기 타 Others	
-	2,994,459	117,885,222	-	3,685,692	1 9 9 3
-	3,374,861	123,491,014	1,292,681	26,713,391	1 9 9 4
-	9,997,551	184,787,000	14,257,837	20,040,993	1 9 9 5
-	14,898,921	219,546,000	-	1,024,411 (34,733)	1 9 9 6
-	4,487,277	210,180,140	-	71,145,547	1 9 9 7
-	16,915,803	281,037,000	-	62,015,818	1 9 9 8
-	16,915,803	129,037,000	-	62,015,818	Farmland Improvement and Expansion Projects
-	-	-	-	-	Irrigation Projects
-	-	49,000,000	-	-	Large- Scale Area Development Projects
-	-	103,000,000	-	-	Seadike Construction
-	-	-	-	-	Rual Development Administration

Note : 1) From 1992, Project Costs is reclassified by '96 The settlement of accounts principle.

2) () shows Support FIA, Repayment Loan, Costs of Rural Development Research Project.

14. 농 업 생 산 기 반 정 비

나. 사업별 By Type of Projects

Agricultural Land and Water

단 위 : 천원

(1) 생산기반확충사업 Farmland Improvement and Expansion Projects

연 도	계 Total	국고보조금 Government Subsidy	장 기 채 Long-term Loan	기 타	
				소 계 Sub-total	지 방 비 Local Govern- ment Subsidy
1 9 9 3	660,821,748	471,877,918	-	188,943,830	110,595,219
1 9 9 4	817,735,954	555,169,038	-	262,566,916	178,537,770
1 9 9 5	1,195,879,236	789,565,275	-	406,313,961	234,558,169
1 9 9 6	1,626,303,428	1,152,148,355	-	474,155,073	317,256,152
1 9 9 7	2,109,692,028	1,526,487,561	-	583,204,467	365,632,650
1 9 9 8	2,100,512,160	1,496,682,553	-	603,829,607	395,860,986
서울특별시	27,560	19,595	-	7,965	2,909
부산광역시	1,652,872	1,329,672	-	323,200	323,200
대구광역시	2,575,716	2,228,191	-	347,525	344,213
인천광역시	46,697,261	31,506,534	-	15,190,727	12,597,662
광주광역시	3,173,775	2,913,411	-	260,364	258,682
대전광역시	630,831	324,827	-	306,004	257,015
울산광역시	2,107,674	1,553,911	-	553,763	481,963
경기도	178,572,686	101,844,346	-	76,728,340	33,900,141
강원도	101,497,444	70,423,863	-	31,073,581	29,055,194
충청북도	125,785,714	91,634,224	-	34,151,490	22,268,832
충청남도	319,629,419	225,031,004	-	94,598,415	62,682,004
전라북도	344,823,144	284,689,042	-	60,134,102	43,997,221
전라남도	453,644,141	291,821,595	-	161,822,546	81,484,304
경상북도	272,105,639	196,531,625	-	75,574,014	66,279,184
경상남도	178,601,075	133,518,453	-	45,082,622	34,253,513
제주도	37,088,949	29,414,000	-	7,674,949	7,674,949
농림부	31,898,260	31,898,260	-	-	-

사업비집행실적(계속)

Development Project Costs(Cont'd)

Unit : 1,000 Won

재 원		Others		Year
농 민 부 담 Farmer's Burden	농지관리기금 Farmland Management Funds	용 자 Borrowings	기 타 Others	
2,994,459	75,265,222	88,930	-	1 9 9 3
3,257,231	78,991,014	1,292,681	488,220	1 9 9 4
9,325,848	130,787,000	14,257,837	17,385,107	1 9 9 5
14,883,921	142,000,000	-	15,000	1 9 9 6
4,487,277	143,180,140	-	69,904,400	1 9 9 7
16,915,803	129,037,000	-	62,015,818	1 9 9 8
5,056	-	-	-	Seoul-t'ŭkpyŏlshi
-	-	-	-	Pusan-kwangyŏkshi
3,312	-	-	-	Taegu-kwangyŏkshi
489,676	-	-	2,103,389	Inch'ŏn-kwangyŏkshi
1,682	-	-	-	Kwangju-kwangyŏkshi
48,989	-	-	-	Taejŏn-kwangyŏkshi
3,326	-	-	68,474	Ulsan-kwangyŏkshi
2,430,199	40,169,000	-	229,000	Kyŏnggi-do
887,187	-	-	1,131,200	Kang-won-do
4,751,362	-	-	7,131,296	Ch'ungch'ŏngbuk-do
1,500,711	20,418,000	-	9,997,700	Ch'ungch'ŏngnam-do
42,181	-	-	16,094,700	Chŏllabuk-do
489,842	68,450,000	-	11,398,400	Chŏllanam-do
5,531,205	-	-	3,763,625	Kyŏngsangbuk-do
731,075	-	-	10,098,034	Kyŏngsangnam-do
-	-	-	-	Cheju-do
-	-	-	-	M. A. F

14. 농 업 생 산 기 반 정 비

Agricultural Land and Water

단 위 : 천원

(가) 경지정리 Land Consolidation

Unit : 1,000 Won

연 도	계 Total	국고보조금 Government Subsidy	기 타 새 원 Others					기 타 Others
			소 계 Sub-total	지 방 비 Local Government Subsidy	농 민 부 담 Farmer's Burden	농지관리기금 Farmland management Funds	용 자 Borrowings	
1 9 9 3	428,684,852	341,658,592	87,026,260	87,026,260	-	-	-	-
1 9 9 4	475,147,011	354,605,458	120,541,553	120,541,553	-	-	-	-
1 9 9 5	666,517,270	493,048,701	173,468,569	173,468,569	-	-	-	-
1 9 9 6	876,388,409	644,263,989	232,124,420	232,124,420	-	-	-	-
1 9 9 7	1,117,598,461	807,198,648	310,399,813	240,495,413	-	-	-	69,904,400
1 9 9 8	910,568,670	648,693,217	261,875,453	206,009,743	-	-	-	55,865,710
서 울 특 별 시	-	-	-	-	-	-	-	-
부 산 광 역 시	-	-	-	-	-	-	-	-
대 구 광 역 시	-	-	-	-	-	-	-	-
인 천 광 역 시	33,176,440	21,905,482	11,270,958	9,167,569	-	-	-	2,103,389
광 주 광 역 시	-	-	-	-	-	-	-	-
대 전 광 역 시	-	-	-	-	-	-	-	-
울 산 광 역 시	-	-	-	-	-	-	-	-
경 기 도	44,710,987	26,688,867	18,022,120	17,793,120	-	-	-	229,000
강 원 도	36,477,081	21,322,485	15,154,596	14,023,396	-	-	-	1,131,200
충 청 북 도	60,388,100	43,053,337	17,334,763	10,203,467	-	-	-	7,131,296
충 청 남 도	181,345,870	129,090,116	52,255,754	42,258,054	-	-	-	9,997,700
전 라 북 도	192,924,335	146,990,813	45,933,522	29,838,822	-	-	-	16,094,700
전 라 남 도	198,926,633	141,136,769	57,789,864	46,391,464	-	-	-	11,398,400
경 상 북 도	96,094,580	64,556,277	31,538,303	27,774,678	-	-	-	3,763,625
경 상 남 도	44,751,384	32,175,811	12,575,573	8,559,173	-	-	-	4,016,400
제 주 도	-	-	-	-	-	-	-	-
농 립 부	21,773,260	21,773,260	-	-	-	-	-	-

사업비집행실적(계속)

Development Project Costs(Cont'd)

단위: 천원

(나) 배수개선 Drainage Improvement

Unit: 1,000 Won

계 Total	국고보조금 Government Subsidy	장기채 Long-term Loan	기타재원 Others				Year
			소계 Sub-total	지방비 Local Government Subsidy	농민부담 Farmer's Burden	기타 Others	
52,969,631	52,969,631	-	-	-	-	-	1993
62,999,944	62,999,944	-	-	-	-	-	1994
77,999,941	77,999,941	-	-	-	-	-	1995
105,997,690	105,997,690	-	-	-	-	-	1996
144,605,331	143,705,331	-	900,000	900,000	-	-	1997
169,648,295	166,833,295	-	2,815,000	2,815,000	-	-	1998
-	-	-	-	-	-	-	Seoul-t'ŭkpyŏlshi
5,000	5,000	-	-	-	-	-	Pusan-kwangyŏkshi
5,000	5,000	-	-	-	-	-	Taegu-kwangyŏkshi
-	-	-	-	-	-	-	Inch'ŏn-kwangyŏkshi
971,000	971,000	-	-	-	-	-	Kwangju-kwangyŏkshi
-	-	-	-	-	-	-	Taejŏn-kwangyŏkshi
-	-	-	-	-	-	-	Ulsan-kwangyŏkshi
16,847,303	16,847,303	-	-	-	-	-	Kyŏnggi-do
3,296,000	3,296,000	-	-	-	-	-	Kang-won-do
5,592,000	5,592,000	-	-	-	-	-	Ch'ungch'ŏngbuk-do
18,353,000	18,353,000	-	-	-	-	-	Ch'ungch'ŏngnam-do
41,351,000	41,351,000	-	-	-	-	-	Chŏllabuk-do
36,017,992	36,017,992	-	-	-	-	-	Chŏllanam-do
17,281,000	17,281,000	-	-	-	-	-	Kyŏngsangbuk-do
24,519,000	21,704,000	-	2,815,000	2,815,000	-	-	Kyŏngsangnam-do
4,085,000	4,085,000	-	-	-	-	-	Cheju-do
1,325,000	1,325,000	-	-	-	-	-	M. A. F

사업비집행실적(계속)

Development Project Costs(Cont'd)

단 위 : 천원

(라) 밭기반정비 Upland Improvement

Unit : 1,000 Won

계	국고보조금 Government Subsidy	장기채 Long-term Loan	기타재원 Others				Year
			소계 Sub-total	지방비 Local Government Subsidy	농민부담 Farmer's Burden	기타 Others	
13,469,977	11,955,213	-	1,514,764	1,457,764	57,000	-	1 9 9 3
65,548,389	39,660,000	-	25,888,389	25,888,389	-	-	1 9 9 4
55,248,350	38,500,000	-	16,748,350	16,748,350	-	-	1 9 9 5
111,780,473	88,000,000	-	23,780,473	23,780,473	-	-	1 9 9 6
199,518,953	158,600,000	-	40,918,953	40,918,953	-	-	1 9 9 7
180,006,173	136,748,000	-	43,258,173	43,258,173	-	-	1 9 9 8
-	-	-	-	-	-	-	Seoul-t'ŭkpyŏlshi
-	-	-	-	-	-	-	Pusan-kwangyŏkshi
-	-	-	-	-	-	-	Taegu-kwangyŏkshi
-	-	-	-	-	-	-	Inch'ŏn-kwangyŏkshi
-	-	-	-	-	-	-	Kwangju-kwangyŏkshi
-	-	-	-	-	-	-	Taejŏn-kwangyŏkshi
201,640	100,000	-	101,640	101,640	-	-	Ulsan-kwangyŏkshi
2,020,520	1,507,480	-	513,040	513,040	-	-	Kyŏnggi-do
21,582,021	15,529,000	-	6,053,021	6,053,021	-	-	Kang-won-do
8,991,171	6,427,520	-	2,563,651	2,563,651	-	-	Ch'ungh'ŏngbuk-do
7,580,805	5,983,000	-	1,597,805	1,597,805	-	-	Ch'ungh'ŏngnam-do
12,284,846	9,238,000	-	3,046,846	3,046,846	-	-	Chŏllabuk-do
29,937,400	22,536,000	-	7,401,400	7,401,400	-	-	Chŏllanam-do
41,834,141	32,136,000	-	9,698,141	9,698,141	-	-	Kyŏngsangbuk-do
17,505,680	12,898,000	-	4,607,680	4,607,680	-	-	Kyŏngsangnam-do
32,952,949	25,278,000	-	7,674,949	7,674,949	-	-	Cheju-do
5,115,000	5,115,000	-	-	-	-	-	M. A. F

14. 농 업 생 산 기 반 정 비

Agricultural Land and Water

단 위 : 천원

(마) 수리시설개보수 Repair of Irrigation Facilities

Unit : 1,000 Won

연 도	계 Total	국고보조금 Government Subsidy	장 기 채 Long-term Loan	기 타 재 원 Others			
				소 계 Sub-total	지 방 비 Local Government Subsidy	농 민 부 담 Farmer's Burden	기 타 Others
1 9 9 3	49,983,062	43,371,438	—	6,611,624	6,588,610	—	23,014
1 9 9 4	112,471,370	87,807,056	—	24,664,314	24,176,094	—	488,220
1 9 9 5	109,734,241	95,299,158	—	14,435,083	13,726,830	150,000	558,253
1 9 9 6	149,924,629	142,477,008	—	7,447,621	7,432,621	—	15,000
1 9 9 7	234,399,123	218,648,115	—	15,751,008	15,751,008	—	—
1 9 9 8	263,436,854	243,405,478	—	20,031,376	20,031,376	—	—
시 울 특 별 시	—	—	—	—	—	—	—
부 산 광 역 시	301,672	301,672	—	—	—	—	—
대 구 광 역 시	1,479,000	1,479,000	—	—	—	—	—
인 권 광 역 시	4,695,204	3,859,828	—	835,376	835,376	—	—
광 주 광 역 시	1,089,000	1,089,000	—	—	—	—	—
대 전 광 역 시	—	—	—	—	—	—	—
울 산 광 역 시	888,000	888,000	—	—	—	—	—
경 기 도	15,437,000	14,513,000	—	924,000	924,000	—	—
강 원 도	12,465,000	12,465,000	—	—	—	—	—
충 청 북 도	11,328,000	11,328,000	—	—	—	—	—
충 청 남 도	33,751,000	30,347,000	—	3,404,000	3,404,000	—	—
전 라 북 도	56,980,000	56,051,000	—	929,000	929,000	—	—
전 라 남 도	66,982,978	54,033,978	—	12,949,000	12,949,000	—	—
경 상 북 도	20,074,000	20,074,000	—	—	—	—	—
경 상 남 도	35,110,000	34,120,000	—	990,000	990,000	—	—
제 주 도	51,000	51,000	—	—	—	—	—
농 립 부	2,805,000	2,805,000	—	—	—	—	—

14. 농 업 생 산 기 반 정 비

Agricultural Land and Water

단 위 : 천원

(사) 기계화경작로정비 On-Farm Road

연 도	계 Total	국고보조금 Government Subsidy	기 타	
			소 계 Sub-total	지 방 비 Local Govern- ment Subsidy
1 9 9 3	-	-	-	-
1 9 9 4	-	-	-	-
1 9 9 5	18,305,007	14,560,000	3,745,007	3,745,007
1 9 9 6	125,778,700	100,464,000	25,314,700	25,314,700
1 9 9 7	203,829,146	162,378,782	41,450,364	41,450,364
1 9 9 8	199,427,425	156,911,844	42,515,581	42,447,107
서울특별시	-	-	-	-
부산광역시	1,346,200	1,023,000	323,200	323,200
대구광역시	797,000	595,000	202,000	202,000
인천광역시	2,921,800	2,235,000	686,800	686,800
광주광역시	992,000	790,000	202,000	202,000
대전광역시	-	-	-	-
울산광역시	472,163	283,000	189,163	120,689
경기도	19,869,803	15,169,163	4,700,640	4,700,640
강원도	8,461,455	6,731,000	1,730,455	1,730,455
충청북도	12,919,400	10,253,000	2,666,400	2,666,400
충청남도	33,193,800	26,447,000	6,746,800	6,746,800
전라북도	35,323,400	28,011,000	7,312,400	7,312,400
전라남도	37,636,394	29,717,994	7,918,400	7,918,400
경상북도	23,652,800	18,320,000	5,332,800	5,332,800
경상남도	20,961,210	16,456,687	4,504,523	4,504,523
제주도	-	-	-	-
농림부	880,000	880,000	-	-

사업비집행실적(계속)

Development Projects Costs (Cont'd)

Unit : 1,000 Won

재원		Others		Year
농민부담	융자	기타		
Farmer's Burden	Borrowings	Others		
-	-	-	-	1 9 9 3
-	-	-	-	1 9 9 4
-	-	-	-	1 9 9 5
-	-	-	-	1 9 6 6
-	-	-	-	1 9 9 7
-	-	-	68,474	1 9 9 8
-	-	-	-	Seoul-t'ŭkpyŏlshi
-	-	-	-	Pusan-kwangyŏkshi
-	-	-	-	Taegu-kwangyŏkshi
-	-	-	-	Inch'ŏn-kwangyŏkshi
-	-	-	-	Kwangju-kwangyŏkshi
-	-	-	-	Taejŏn-kwangyŏkshi
-	-	-	68,474	Ulsan-kwangyŏkshi
-	-	-	-	Kyŏnggi-do
-	-	-	-	Kang-won-do
-	-	-	-	Ch'ungch'ŏngbuk-do
-	-	-	-	Ch'ungch'ŏngnam-do
-	-	-	-	Chŏllabuk-do
-	-	-	-	Chŏllanam-do
-	-	-	-	Kyŏngsangbuk-do
-	-	-	-	Kyŏngsangnam-do
-	-	-	-	Cheju-do
-	-	-	-	M. A. F

14. 농 업 생 산 기 반 정 비

Agricultural Land and Water

단 위 : 천원

(2) 농촌용수개발사업 Irrigation Project

연 도	계	국고보조금	장 기 채	소 계
	Total	Government Subsidy	Long-term Loan	Sub-total
1 9 9 3	250,334,667	239,703,438	-	10,631,229
1 9 9 4	406,224,787	335,031,442	-	71,193,345
1 9 9 5	481,161,511	415,665,334	-	65,496,177
1 9 9 6	441,169,732 (137,312,894)	419,413,528 (137,224,341)	-	21,756,204 (88,553)
1 9 9 7	623,882,937 (140,888,507)	588,395,549 (140,888,507)	-	35,487,388
1 9 9 8	574,872,102 (121,426,941)	559,143,464 (120,444,318)	-	15,728,638 (982,623)
부 산 광 역 시	2,250,000	2,250,000	-	-
대 구 광 역 시	2,667,469 (2,667,469)	1,684,846 (1,684,846)	-	982,623 (982,623)
인 천 광 역 시	10,586,192 (1,035,015)	10,534,103 (1,035,015)	-	52,089
광 주 광 역 시	-	-	-	-
대 전 광 역 시	-	-	-	-
울 산 광 역 시	3,762,380 (123,380)	3,762,380 (123,380)	-	-
경 기 도	20,052,688 (13,464,128)	18,461,792 (13,464,128)	-	1,590,896
강 원 도	20,951,673 (3,622,673)	20,336,673 (3,622,673)	-	615,000
충 청 북 도	25,889,004 (7,028,004)	24,799,504 (7,028,004)	-	1,089,500
충 청 남 도	48,563,945 (17,555,945)	48,008,945 (17,555,945)	-	555,000
진 라 북 도	79,421,048 (18,913,048)	75,600,048 (18,913,048)	-	3,821,000
전 라 남 도	118,814,518 (20,100,617)	113,832,738 (20,100,617)	-	4,981,780
경 상 북 도	112,967,804 (16,657,804)	112,262,804 (16,657,804)	-	705,000
경 상 남 도	110,239,732 (15,902,732)	109,074,732 (15,902,732)	-	1,165,000
계 주 도	201,915 (1,915)	31,165 (1,915)	-	170,750
농 립 부	18,503,734 (4,354,211)	18,503,734 (4,354,211)	-	-

주 : ()내시는 농조지원, 채무상환, 농촌개발시험연구 사업비임.

사업비 집행 실적(계속)

Development Project Costs (Cont'd)

Unit : 1,000 Won

기 타 재 원 Others			Year
지 방 비	농 민 부 담	기 타	
Local Govern- ment Subsidy	Farmer's Burden	Others	
10,563,278	—	67,951	1 9 9 3
47,736,414	117,630	23,339,301	1 9 9 4
62,168,588	671,703	2,655,886	1 9 9 5
20,731,793 (53,820)	15,000	1,009,411 (34,733)	1 9 9 6
34,246,241	—	1,241,147	1 9 9 7
15,728,638 (982,823)	—	—	1 9 9 8
—	—	—	Pusan-kwangyŏkshi
982,623 (982,623)	—	—	Taegu-kwangyŏkshi
52,089	—	—	Inch'ŏn-kwangyŏkshi
—	—	—	Kwangju-kwangyŏkshi
—	—	—	Taejŏn-kwangyŏkshi
—	—	—	Ulsan-kwangyŏkshi
1,590,896	—	—	Kyŏnggi-do
615,000	—	—	Kang-won-do
1,089,500	—	—	Ch'ungch'ŏngbuk-do
555,000	—	—	Ch'ungch'ŏngnam-do
3,821,000	—	—	Chŏllabuk-do
4,981,780	—	—	Chŏllanam-do
705,000	—	—	Kyŏngsangbuk-do
1,165,000	—	—	Kyŏngsangnam-do
170,750	—	—	Cheju-do
—	—	—	M. A. F

Note : () shows Support FIA, Repayment Loan, Costs of Rural Development Research Project.

14. 농 업 생 산 기 반 정 비

Agricultural Land and Water

단 위 : 천원

(가) 대·중규모 용수개발 Large Scale Water Development

Unit : 1,000 Won

연 도	계 Total	국고보조금 Government Subsidy	장 기 채 Long-term Loan	기 타 재 원 Others			
				소 계 Sub-total	지 방 비 Local Government Subsidy	농 민부 담 Farmer's Burden	기 타 Others
1 9 9 3	89,455,925	89,387,974	-	67,951	-	-	67,951
1 9 9 4	137,827,640	136,515,724	-	1,311,916	-	-	1,311,916
1 9 9 5	195,929,472	195,428,588	-	500,884	-	471,303	29,581
1 9 9 6	242,814,654 (529,000)	240,872,976 (529,000)	-	1,941,678	1,000,000	-	941,678
1 9 9 7	341,157,788 (626,000)	338,413,000 (626,000)	-	2,744,788	1,733,641	-	1,011,147
1 9 9 8	381,293,644 (700,000)	381,293,644 (700,000)	-	-	-	-	-
부 산 광 역 시	-	-	-	-	-	-	-
대 구 광 역 시	-	-	-	-	-	-	-
인 천 광 역 시	9,447,000	9,447,000	-	-	-	-	-
광 주 광 역 시	-	-	-	-	-	-	-
대 전 광 역 시	-	-	-	-	-	-	-
울 산 광 역 시	3,639,000	3,639,000	-	-	-	-	-
경 기 도	2,127,000	2,127,000	-	-	-	-	-
강 원 도	16,019,000	16,019,000	-	-	-	-	-
충 청 북 도	15,370,000	15,370,000	-	-	-	-	-
충 청 남 도	27,970,000	27,970,000	-	-	-	-	-
전 라 북 도	46,908,000	46,908,000	-	-	-	-	-
전 라 남 도	79,752,121	79,752,121	-	-	-	-	-
경 상 북 도	85,945,000	85,945,000	-	-	-	-	-
경 상 남 도	86,208,000	86,208,000	-	-	-	-	-
계 주 도	-	-	-	-	-	-	-
농 립 부	7,908,523 (700,000)	7,908,523 (700,000)	-	-	-	-	-

주 : ()내서는 농촌개발시험 연구사업비임.

Note : () shows Costs of Rural Development Research Project.

사업비집행실적(계속)

Development Project Costs (Cont'd)

단 위 : 천원 (나) 일반용수개발 Small Scale Water Development

Unit : 1,000 Won

계	국고보조금 Government Subsidy	장기채 Long-term Loan	기타재원 Others				Year
			소계 Sub-total	지방비 Local Government Subsidy	농민부담 Farmer's Burden	기타 Others	
160,878,742	150,315,464	-	10,563,278	10,563,278	-	-	1 9 9 3
268,397,147	198,515,718	-	69,881,429	47,736,414	117,630	22,027,385	1 9 9 4
285,232,039	220,236,746	-	64,995,293	62,168,588	200,400	2,626,305	1 9 9 5
198,355,078	178,540,552	-	19,814,526	19,731,793	15,000	67,733	1 9 9 6
(136,783,894)	(136,695,341)	-	(88,553)	(53,820)	-	(34,733)	
282,725,149	249,982,549	-	32,742,600	32,512,600	-	230,000	1 9 9 7
(140,262,507)	(140,262,507)	-	-	-	-	-	
193,578,458	177,849,820	-	15,728,638	15,728,638	-	-	1 9 9 8
(120,726,941)	(119,744,318)	-	(982,623)	(982,623)	-	-	
2,250,000	2,250,000	-	-	-	-	-	Pusan-kwangyŏkshi
2,667,469	1,684,846	-	982,623	982,623	-	-	Taegu-kwangyŏkshi
(2,667,469)	(1,684,846)	-	(982,623)	(982,623)	-	-	
1,139,192	1,087,103	-	52,089	52,089	-	-	Inch'ŏn-kwangyŏkshi
(1,035,015)	(1,035,015)	-	-	-	-	-	
-	-	-	-	-	-	-	Kwangju-kwangyŏkshi
-	-	-	-	-	-	-	Taejŏn-kwangyŏkshi
123,380	123,380	-	-	-	-	-	Ulsan-kwangyŏkshi
(123,380)	(123,380)	-	-	-	-	-	
17,925,688	16,334,792	-	1,590,896	1,590,896	-	-	Kyŏnggi-do
(13,464,128)	(13,464,128)	-	-	-	-	-	
4,932,673	4,317,673	-	615,000	615,000	-	-	Kang-won-do
(3,622,673)	(3,622,673)	-	-	-	-	-	
10,519,004	9,429,504	-	1,089,500	1,089,500	-	-	Ch'ungch'ŏngbuk-do
(7,028,004)	(7,028,004)	-	-	-	-	-	
20,593,945	20,038,945	-	555,000	555,000	-	-	Ch'ungch'ŏngnam-do
(17,555,945)	(17,555,945)	-	-	-	-	-	
32,513,048	28,692,048	-	3,821,000	3,821,000	-	-	Ch'ŏllabuk-do
(18,913,048)	(18,913,048)	-	-	-	-	-	
39,062,397	34,080,617	-	4,981,780	4,981,780	-	-	Ch'ŏllanam-do
(20,100,617)	(20,100,617)	-	-	-	-	-	
27,022,804	26,317,804	-	705,000	705,000	-	-	Kyŏngsangbuk-do
(16,657,804)	(16,657,804)	-	-	-	-	-	
24,031,732	22,866,732	-	1,165,000	1,165,000	-	-	Kyŏngsangnam-do
(15,902,732)	(15,902,732)	-	-	-	-	-	
201,915	31,165	-	170,750	170,750	-	-	Cheju-do
(1,915)	(1,915)	-	-	-	-	-	
10,595,211	10,595,211	-	-	-	-	-	M. A. F
(3,654,211)	(3,654,211)	-	-	-	-	-	

주 : () 내서는 농조지원, 채무상환임

Note : () shows Support FIA, Repayment Loan.

14. 농 업 생 산 기 반 정 비

Agricultural Land and Water

단 위 : 천원

① 조사비 Cost of Survey

Unit : 1,000 Won

연 도	계 Total	국고보조금 Government Subsidy	장 기 채 Long-term Loan	기 타 재 원 Others			
				소 계 Sub-total	지 방 비 Local Government Subsidy	농 민부 담 Farmer's Burden	기 타 Others
1 9 9 3	226,216	226,216	-	-	-	-	-
1 9 9 4	250,000	250,000	-	-	-	-	-
1 9 9 5	300,000	300,000	-	-	-	-	-
1 9 9 6	3,931,000	3,931,000	-	-	-	-	-
1 9 9 7	5,980,000	5,980,000	-	-	-	-	-
1 9 9 8	6,941,000	6,941,000	-	-	-	-	-
부 산 광 역 시	-	-	-	-	-	-	-
대 구 광 역 시	-	-	-	-	-	-	-
인 천 광 역 시	-	-	-	-	-	-	-
광 주 광 역 시	-	-	-	-	-	-	-
대 전 광 역 시	-	-	-	-	-	-	-
울 산 광 역 시	-	-	-	-	-	-	-
경 기 도	-	-	-	-	-	-	-
강 원 도	-	-	-	-	-	-	-
충 청 북 도	-	-	-	-	-	-	-
충 청 남 도	-	-	-	-	-	-	-
전 라 북 도	-	-	-	-	-	-	-
전 라 남 도	-	-	-	-	-	-	-
경 상 북 도	-	-	-	-	-	-	-
경 상 남 도	-	-	-	-	-	-	-
제 주 도	-	-	-	-	-	-	-
농 립 부	6,941,000	6,941,000	-	-	-	-	-

주 : 1995년까지는 수맥조사비가 제외됨.

Note : Until 1995, Cost of Hydro-Geological Mapping Survey is excluded.

사업비집행실적(계속)

Development Project Costs (Cont'd)

단위: 천원

② 지표수개발 Surface Water Development

Unit : 1,000 Won

계	국고보조금 Government Subsidy	장기채 Long-term Loan	기타재원 Others				Year
			소계 Sub-total	지방비 Local Government Subsidy	농민부담 Farmer's Burden	기타 Others	
Total	Government Subsidy	Long-term Loan	Sub-total	Local Government Subsidy	Farmer's Burden	Others	
30,922,323	21,679,096	-	9,243,227	9,243,227	-	-	1 9 9 3
(12,709,767)	(8,889,482)	-	(3,820,285)	(3,820,285)	-	-	
27,404,891	18,665,020	-	8,739,871	8,739,871	-	-	1 9 9 4
(9,535,561)	(6,665,972)	-	(2,869,589)	(2,869,589)	-	-	
29,699,010	18,512,257	-	10,947,753	10,903,514	-	44,239	1 9 9 5
(10,943,261)	(7,332,000)	-	(3,611,261)	(3,611,261)	-	-	
39,489,002	26,300,000	-	13,189,002	13,156,002	-	33,000	1 9 9 6
(16,327,002)	(11,300,000)	-	(5,027,002)	(5,027,002)	-	-	
60,591,294	46,511,294	-	14,080,000	14,080,000	-	-	1 9 9 7
(28,110,000)	(14,030,000)	-	(14,080,000)	(14,080,000)	-	-	
57,942,748	47,225,818	-	10,717,130	10,717,130	-	-	1 9 9 8
(20,764,980)	(10,047,850)	-	(10,717,130)	(10,717,130)	-	-	
2,250,000	2,250,000	-	-	-	-	-	Pusan-kwangyökshi
-	-	-	-	-	-	-	Taegu-kwangyökshi
-	-	-	-	-	-	-	Inch'ön- kwangyökshi
-	-	-	-	-	-	-	Kwangju-kwangyökshi
-	-	-	-	-	-	-	Taejön-kwangyökshi
-	-	-	-	-	-	-	Ulsan-kwangyökshi
3,279,768	2,279,768	-	1,000,000	1,000,000	-	-	Kyönggi-do
(2,000,000)	(1,000,000)	-	(1,000,000)	(1,000,000)	-	-	
80,000	80,000	-	-	-	-	-	Kang-won-do
3,191,000	2,251,500	-	939,500	939,500	-	-	Ch'ungch'öngbuk-do
(1,879,000)	(939,500)	-	(939,500)	(939,500)	-	-	
2,228,000	2,078,000	-	150,000	150,000	-	-	Ch'ungch'öngnam-do
(300,000)	(150,000)	-	(150,000)	(150,000)	-	-	
10,666,000	8,352,000	-	2,314,000	2,314,000	-	-	Chöllabuk-do
(4,628,000)	(2,314,000)	-	(2,314,000)	(2,314,000)	-	-	
18,571,780	13,785,000	-	4,786,780	4,786,780	-	-	Chöllanam-do
(9,045,780)	(4,259,000)	-	(4,786,780)	(4,786,780)	-	-	
9,965,000	9,465,000	-	500,000	500,000	-	-	Kyöngsangbuk-do
(1,000,000)	(500,000)	-	(500,000)	(500,000)	-	-	
7,511,200	6,655,100	-	856,100	856,100	-	-	Kyöngsangnam-do
(1,712,200)	(856,100)	-	(856,100)	(856,100)	-	-	
200,000	29,250	-	170,750	170,750	-	-	Cheju-do
(29,250)	(29,250)	-	(170,750)	(170,750)	-	-	
-	-	-	-	-	-	-	M. A. F

주: ()내서는 소규모지표수 개발사업비임.

Note: () shows Small Scale Surfacewater Development Project Costs.

14. 농 업 생 산 기 반 정 비

Agricultural Land and Water

단 위 : 천원

③ 지하수개발 Ground Water Development

Unit : 1,000 Won

연 도	계 Total	국고보조금 Government Subsidy	장 기 채 Long-term Loan	기 타 재 원 Others			
				소 계 Sub-total	지 방 비 Local Government Subsidy	농 민부 담 Farmer's Burden	기 타 Others
1 9 9 3	8,100,850	7,880,850	—	220,000	220,000	—	—
1 9 9 4	13,041,147	10,448,282	—	2,592,865	2,592,865	—	—
1 9 9 5	12,489,449	12,373,609	—	115,840	115,840	—	—
1 9 9 6	7,047,582	6,995,159	—	52,423	52,423	—	—
1 9 9 7	14,695,204	7,208,748	—	7,486,456	7,486,456	—	—
1 9 9 8	7,967,769	3,938,884	—	4,028,885	4,028,885	—	—
부 산 광 역 시	—	—	—	—	—	—	—
대 구 광 역 시	—	—	—	—	—	—	—
인 천 광 역 시	104,177	52,088	—	52,089	52,089	—	—
광 주 광 역 시	—	—	—	—	—	—	—
대 전 광 역 시	—	—	—	—	—	—	—
윤 산 광 역 시	—	—	—	—	—	—	—
경 기 도	1,181,792	590,896	—	590,896	590,896	—	—
강 원 도	1,230,000	615,000	—	615,000	615,000	—	—
충 청 북 도	300,000	150,000	—	150,000	150,000	—	—
충 청 남 도	810,000	405,000	—	405,000	405,000	—	—
전 라 북 도	2,934,000	1,427,000	—	1,507,000	1,507,000	—	—
전 라 남 도	390,000	195,000	—	195,000	195,000	—	—
경 상 북 도	400,000	195,000	—	205,000	205,000	—	—
경 상 남 도	617,800	308,900	—	308,900	308,900	—	—
세 주 도	—	—	—	—	—	—	—
농 립 부	—	—	—	—	—	—	—

주 : 1995년까지는 수액조사비가 포함됨.

Note : Until 1995, Cost of Hydro-Geological Mapping Survey is included.

14. 농 업 생 산 기 반 정 비

Agricultural Land and Water

단 위 : 천원

⑤ 한발대비 용수개발 Water Development Against Drought

연 도	계 Total	국고보조금 Government Subsidy	장 기 채 Long-term Loan	기
				소 계 Sub-total
1 9 9 3	1,229,800	1,199,800	-	30,000
1 9 9 4	97,347,367	39,985,185	-	57,362,182
1 9 9 5	107,622,540	54,370,877	-	53,251,663
1 9 9 6	9,760,800	3,979,052	-	5,781,748
1 9 9 7	60,436,144	49,424,000	-	11,012,144
1 9 9 8	-	-	-	-
부 산 광 역 시	-	-	-	-
대 구 광 역 시	-	-	-	-
인 천 광 역 시	-	-	-	-
광 주 광 역 시	-	-	-	-
대 전 광 역 시	-	-	-	-
울 산 광 역 시	-	-	-	-
경 기 도	-	-	-	-
강 원 도	-	-	-	-
충 청 북 도	-	-	-	-
충 청 남 도	-	-	-	-
전 라 북 도	-	-	-	-
전 라 남 도	-	-	-	-
경 상 북 도	-	-	-	-
경 상 남 도	-	-	-	-
제 주 도	-	-	-	-
농 립 부	-	-	-	-

사업비 집행 실적(계속)

Development Projects Costs (Cont'd)

Unit : 1,000 Won

타 재 원 Others			Year
지방비	농민부담	기타	
Local Government Subsidy	Farmer's Burden	Others	
30,000	-	-	1 9 9 3
35,217,167	117,630	22,027,385	1 9 9 4
50,469,197	200,400	2,582,066	1 9 9 5
5,766,748	15,000	-	1 9 9 6
10,782,144	-	230,000	1 9 9 7
-	-	-	1 9 9 8
-	-	-	Pusan-kwangyökshi
-	-	-	Taegu-kwangyökshi
-	-	-	Inch'ön-kwangyökshi
-	-	-	Kwangju-kwangyökshi
-	-	-	Taejön-kwangyökshi
-	-	-	Ulsan-kwangyökshi
-	-	-	Kyönggi-do
-	-	-	Kang-won-do
-	-	-	Ch'ungch'öngbuk-do
-	-	-	Ch'ungch'öngnam-do
-	-	-	Chöllabuk-do
-	-	-	Chöllanam-do
-	-	-	Kyöngsangbuk-do
-	-	-	Kyöngsangnam-do
-	-	-	Cheju-do
-	-	-	M. A. F

14. 농 업 생 산 기 반 정 비

Agricultural Land and Water

단 위 : 천원

⑥ 농조지원, 채무상환 Support FIA, Repayment Loan

연 도	농 조 지 원					
	계 Total			조 합 비 Water Charge		
	국고보조금 Government Subsidy	지 방 비 Local Govern- ment Subsidy	기 타 Other	국고보조금 Government Subsidy	지 방 비 Local Govern- ment Subsidy	기 타 Other
1 9 9 3	110,354,805	-	-	85,239,000	-	-
1 9 9 4	120,066,015	-	-	94,668,000	-	-
1 9 9 5	127,778,089	-	-	102,029,600	-	-
1 9 9 6	132,547,435	53,820	34,733	106,491,000	53,820	-
1 9 9 7	135,351,323	-	-	109,033,000	-	-
1 9 9 8	116,137,918	982,623	-	91,729,811	982,623	-
부 산 광 역 시	-	-	-	-	-	-
대 구 광 역 시	1,684,846	982,623	-	1,405,075	982,623	-
인 천 광 역 시	1,035,015	-	-	717,441	-	-
광 주 광 역 시	-	-	-	-	-	-
대 전 광 역 시	-	-	-	-	-	-
울 산 광 역 시	123,380	-	-	-	-	-
경 기 도	13,464,128	-	-	9,640,023	-	-
강 원 도	3,622,673	-	-	2,200,197	-	-
충 청 북 도	7,028,004	-	-	5,586,844	-	-
충 청 남 도	17,555,945	-	-	14,966,328	-	-
전 라 북 도	18,913,048	-	-	15,953,025	-	-
전 라 남 도	20,100,617	-	-	16,706,598	-	-
경 상 북 도	16,657,804	-	-	12,507,891	-	-
경 상 남 도	15,902,732	-	-	11,998,578	-	-
제 주 도	1,915	-	-	-	-	-
농 립 부	47,811	-	-	47,811	-	-

사업비 집행 실적(계속)

Development Project Costs (Cont'd)

Unit : 1,000 Won

Support FIA			채무상환	Year
장 기 채			Repayment	
Long-term Loan			Loan	
국고보조금 Government Subsidy	지 방 비 Local Govern- ment Subsidy	기 타 Other	국고보조금 Government Subsidy	
25,115,805	-	-	8,334,697	1 9 9 3
25,398,015	-	-	8,461,216	1 9 9 4
25,748,489	-	-	6,022,914	1 9 9 5
26,056,435	-	34,733	4,147,906	1 9 9 6
26,318,323	-	-	4,911,184	1 9 9 7
24,408,107	-	-	3,606,400	1 9 9 8
-	-	-	-	Pusan-kwangyŏkshi
279,771	-	-	-	Taegu-kwangyŏkshi
317,574	-	-	-	Inch'ŏn-kwangyŏkshi
-	-	-	-	Kwangju-kwangyŏkshi
-	-	-	-	Taejŏn-kwangyŏkshi
123,380	-	-	-	Ulsan-kwangyŏkshi
3,824,105	-	-	-	Kyŏnggi-do
1,422,476	-	-	-	Kang-won-do
1,441,160	-	-	-	Ch'ungch'ŏngbuk-do
2,589,617	-	-	-	Ch'ungch'ŏngnam-do
2,960,023	-	-	-	Chŏllabuk-do
3,394,019	-	-	-	Chŏllanam-do
4,149,913	-	-	-	Kyŏngsangbuk-do
3,904,154	-	-	-	Kyŏngsangnam-do
1,915	-	-	-	Cheju-do
-	-	-	3,606,400	M. A. F

14. 농 업 생 산 기 반 정 비

Agricultural Land and Water

단 위 : 천원

(3) 대단위농업개발사업 Large Scale Area Development Project

연 도	계 Total	국 고 보 조 금 Government Subsidy	기 타	
			소 계 Sub-total	지 방 비 Local Govern- ment Subsidy
1 9 9 3	90,390,261	64,861,450	25,528,811	-
1 9 9 4	82,991,831	56,044,795	26,947,036	-
1 9 9 5	98,607,106	80,607,106	18,000,000	-
1 9 9 6	113,777,439	88,872,439	24,905,000	-
1 9 9 7	143,567,452	116,567,452	27,000,000	-
1 9 9 8	169,923,849	120,923,849	49,000,000	-
영 산 강 (2) 지 구	23,468,000	6,268,000	17,200,000	-
금 강 (2) 지 구	30,000,000	30,000,000	-	-
미 호 천 (2) 지 구	21,200,000	21,200,000	-	-
홍 보 지 구	20,000,000	20,000,000	-	-
영 산 강 3-1 지 구	24,000,000	1,000,000	23,000,000	-
영 산 강 3-2 지 구	9,800,000	1,000,000	8,800,000	-
채 무 상 환	41,455,849	41,455,849	-	-

사업비집행실적(계속)

Development Project Costs (Cont'd)

Unit : 1,000 Won

차관 Foreign Loan	계원 Others			Year
	농민부담 Farmer's Burden	농지관리기금 Farmland Management Funds	기타 Others	
-	-	22,000,000	3,528,811	1 9 9 3
-	-	24,500,000	2,447,036	1 9 9 4
-	-	18,000,000	-	1 9 9 5
-	-	24,905,000	-	1 9 9 6
-	-	27,000,000	-	1 9 9 7
-	-	49,000,000	-	1 9 9 8
-	-	17,200,000	-	Yöngsan-gang(2)
-	-	-	-	Küm kang(2)
-	-	-	-	Mihoch'ön(2)
-	-	-	-	Hongbo
-	-	23,000,000	-	Yöngsan-gang(3-1)
-	-	8,800,000	-	Yöngsan-gang(3-2)
-	-	-	-	Repayment Loan

14. 농 업 생 산 기 반 정 비

Agricultural Land and Water

단 위 : 천원

(4) 방조제축조사업 Seadike Construction

연 도	계 Total	국고보조금 Government Subsidy	기 타	
			소 계 Sub-total	지 방 비 Local Govern- ment Subsidy
1 9 9 3	82,954,000	62,334,000	20,620,000	-
1 9 9 4	108,438,834	88,000,000	20,438,834	-
1 9 9 5	134,100,000	98,100,000	36,000,000	-
1 9 9 6	187,679,000	135,038,000	52,641,000	-
1 9 9 7	165,279,000	125,279,000	40,000,000	-
1 9 9 8	175,016,000	72,016,000	103,000,000	-
새 만 금	173,535,000	70,535,000	103,000,000	-
방조제유지관리	1,481,000	1,481,000	-	-

사업비집행실적(계속)

Development Project Costs (Cont'd)

Unit : 1,000 Won

재 원				Year
차 관	농 민 부 담	농지관리기금	기 타	
Foreign Loan	Farmer's Burden	Farmland Management Funds	Others	
-	-	20,620,000	-	1 9 9 3
-	-	20,000,000	438,834	1 9 9 4
-	-	36,000,000	-	1 9 9 5
-	-	52,641,000	-	1 9 9 6
-	-	40,000,000	-	1 9 9 7
-	-	103,000,000	-	1 9 9 8
-	-	103,000,000	-	Saemankūm
-	-	-	-	Seadike O & M

14. 농 업 생 산 기 반 정 비

Agricultural Land and Water

단 위 : 천원

(5) 농촌개발행정 Rural Development Administration

연 도	계 Total	국고보조금 Government Subsidy	기 타	
			소 계 Sub-total	지 방 비 Local Govern- ment Subsidy
1 9 9 3	1,691,183	1,691,183	-	-
1 9 9 4	1,840,009	1,840,009	-	-
1 9 9 5	321,855	321,855	-	-
1 9 9 6	368,948	368,948	-	-
1 9 9 7	345,732	345,732	-	-
1 9 9 8	344,247	344,247	-	-
부 산 광 역 시	-	-	-	-
대 구 광 역 시	-	-	-	-
인 천 광 역 시	-	-	-	-
광 주 광 역 시	3,300	3,300	-	-
대 전 광 역 시	-	-	-	-
경 기 도	15,172	15,172	-	-
강 원 도	10,750	10,750	-	-
충 청 북 도	10,770	10,770	-	-
충 청 남 도	15,023	15,023	-	-
전 라 북 도	15,407	15,407	-	-
전 라 남 도	17,946	17,946	-	-
경 상 북 도	17,107	17,107	-	-
경 상 남 도	15,159	15,159	-	-
제 주 도	-	-	-	-
농 립 부	223,613	223,613	-	-

사업비집행실적(계속)
Development Project Costs (Cont'd)

Unit : 1,000 Won

재원 Others				Year
농민부담 Farmer's Burden	농지관리기금 Farmland Management Funds	융자 Borrowings	기타 Others	
-	-	-	-	1 9 9 3
-	-	-	-	1 9 9 4
-	-	-	-	1 9 9 5
-	-	-	-	1 9 9 6
-	-	-	-	1 9 9 7
-	-	-	-	1 9 9 8
-	-	-	-	Pusan-kwangyŏkshi
-	-	-	-	Taegu-kwangyŏkshi
-	-	-	-	Inch'ŏn-kwangyŏkshi
-	-	-	-	Kwangju-kwangyŏkshi
-	-	-	-	Taejŏn-kwangyŏkshi
-	-	-	-	Kyŏnggi-do
-	-	-	-	Kang-won-do
-	-	-	-	Ch'ungch'ŏngbuk-do
-	-	-	-	Ch'ungch'ŏngnam-do
-	-	-	-	Chŏllabuk-do
-	-	-	-	Chŏllanam-do
-	-	-	-	Kyŏngsangbuk-do
-	-	-	-	Kyŏngsangnam-do
-	-	-	-	Choju-do
-	-	-	-	M.A.F

15. 농업 생산 기반 정비

Number and Speciality of Personnel Engaged in

단위: 인 가. 총괄 Summary

연도 Year	합계 Total	행정직 Administrator	기술직 Technicians							촉탁및 임시직 Temporary
			소계 Sub-total	토목 Civil Engineer	농업 Agronomist	전기 Electrician	기계 Mechanist	기능 Assistant	고용원 Laborer	
1991	8,322	2,493	5,829	3,183	332	270	326	1,514	204	4,355
1992	8,427	2,638	5,789	3,176	282	287	309	1,615	120	3,753
1993	8,459	2,604	5,853	3,205	271	313	344	1,577	145	3,626
1994	8,266	2,605	5,661	3,209	169	294	328	1,567	94	3,530
1995	8,116	2,489	5,627	3,249	160	308	315	1,493	102	2,916
1996	8,083	2,479	5,604	3,358	114	265	289	1,527	51	2,536
1997	8,027	2,409	5,618	3,323	113	310	325	1,527	20	2,233
1998	7,419	2,180	5,239	3,094	128	303	329	1,374	11	2,201

나. 농림부 Ministry of Agriculture & Forestry

1991	75	23	52	42	-	-	-	10	-	-
1992	75	23	52	42	-	-	-	10	-	-
1993	75	23	52	42	-	-	-	10	-	-
1994	76	22	53	41	-	-	-	12	-	-
1995	60	19	41	32	-	-	-	9	-	-
1996	59	20	39	30	-	-	-	9	-	-
1997	55	19	36	29	-	-	-	7	-	-
1998	54	17	37	32	-	-	-	5	-	-

다. 시 도 Province

1991	207	38	169	145	11	1	-	10	2	14
1992	197	37	160	134	13	1	-	9	3	12
1993	193	37	154	127	14	1	-	9	5	9
1994	185	36	149	120	16	-	-	12	1	10
1995	173	35	138	109	16	-	-	12	1	9
1996	169	33	136	106	18	-	-	12	-	9
1997	173	33	140	107	22	-	-	11	-	7
1998	155	28	127	92	27	-	-	8	-	7
서울특별시 Seoul-t'ukpyŏlshi	2	1	1	-	1	-	-	-	-	-
부산광역시 Pusan-kwangyŏkshi	1	-	1	-	1	-	-	-	-	-
대구광역시 Taegu-kwangyŏkshi	2	-	2	2	-	-	-	-	-	-
인천광역시 Inch'on-kwangyŏkshi	2	-	2	2	-	-	-	-	-	-
광주광역시 Kwangju-kwangyŏkshi	3	-	3	1	2	-	-	-	-	-
대전광역시 Taejŏn-kwangyŏkshi	1	-	1	1	-	-	-	-	-	-
울산광역시 Ulsan-kwangyŏkshi	2	-	2	2	-	-	-	-	-	-
경기도 Kyŏnggi-do	11	3	8	7	1	-	-	-	-	-
강원도 Kang-won-do	22	2	20	8	11	-	-	1	-	-
충청북도 Ch'ungch'ŏngbuk-do	23	4	19	8	9	-	-	2	-	-
충청남도 Ch'ungch'ŏngnam-do	21	4	17	14	2	-	-	1	-	1
전라북도 Chŏllabuk-do	17	4	13	12	-	-	-	1	-	1
전라남도 Chŏllanam-do	20	4	16	15	-	-	-	1	-	4
경상북도 Kyŏngsangbuk-do	15	4	11	10	-	-	-	1	-	-
경상남도 Kyŏngsangnam-do	11	2	9	8	-	-	-	1	-	1
제주도 Cheju-do	2	-	2	2	-	-	-	-	-	-

사 업 관 계 직 원 현 황

Agricultural Land and Water Development projects

라. 시 군 Shi and Gun

Unit : Person

연 도 Year	합 계 Total	행정직 Administ-rator	기 술 직 Technicians							촉탁및 임시직 Temporary
			소 계 Sub-total	토 목 Civil Engineer	농 업 Agrono-mist	전 기 Electrician	기 계 Mechanist	기 능 Assistant	고용원 Laborer	
1 9 9 1	912	59	853	607	135	1	4	91	15	20
1 9 9 2	891	54	837	612	116	1	4	94	10	21
1 9 9 3	883	47	836	597	124	9	4	97	5	14
1 9 9 4	781	35	746	547	86	7	2	98	6	17
1 9 9 5	752	29	723	530	84	5	5	92	7	13
1 9 9 6	744	25	719	530	78	9	3	91	8	27
1 9 9 7	756	30	726	539	77	8	6	89	7	22
1 9 9 8	728	32	696	524	88	7	7	67	3	19
시 울 특 별 시 Seoul-t'ukpyölshi	5	-	5	-	5	-	-	-	-	-
부 산 광 역 시 Pusan-kwangyökshi	7	-	7	1	6	-	-	-	-	-
대 구 광 역 시 Taegu-kwangyökshi	12	-	12	5	7	-	-	-	-	-
인 천 광 역 시 Inch'ön-kwangyökshi	30	7	23	6	15	-	-	2	-	1
광 주 광 역 시 Kwangju-kwangyökshi	14	2	12	4	8	-	-	-	-	1
대 전 광 역 시 Taejön-kwangyökshi	13	1	12	2	10	-	-	-	-	-
울 산 광 역 시 Ulsan-kwangyökshi	12	-	12	3	9	-	-	-	-	-
경 기 도 Kyönggi-do	94	9	85	64	12	2	2	5	-	2
강 원 도 Kang-won-do	73	-	73	59	2	-	-	12	-	1
충 청 북 도 Ch'ungch'öngbuk-do	49	1	48	36	4	-	-	8	-	-
충 청 남 도 Ch'ungch'öngnam-do	62	1	61	51	-	-	-	9	1	-
전 라 북 도 Chöllabuk-do	63	3	60	49	-	2	-	8	1	3
전 라 남 도 Chöllanam-do	98	2	96	86	1	-	-	9	-	2
경 상 북 도 Kyöngsangbuk-do	104	2	102	87	2	1	3	9	-	4
경 상 남 도 Kyöngsangnam-do	81	3	78	64	6	-	2	5	1	4
제 주 도 Cheju-do	11	1	10	7	1	2	-	-	-	1

마. 농어촌진흥공사 Rural Development Corporation

1 9 9 1	2,229	630	1,599	1,293	38	45	44	179	-	462
1 9 9 2	2,311	763	1,548	1,270	33	41	25	179	-	414
1 9 9 3	2,345	761	1,584	1,287	34	50	43	170	-	396
1 9 9 4	2,359	762	1,597	1,359	6	27	35	170	-	352
1 9 9 5	2,403	721	1,682	1,446	10	31	35	160	-	357
1 9 9 6	2,460	750	1,710	1,459	13	30	41	167	-	354
1 9 9 7	2,424	707	1,717	1,472	9	33	39	164	-	375
1 9 9 8	2,216	678	1,538	1,345	9	28	39	117	-	370

바. 농지개량조합 Farmland Improvement Associations

1 9 9 1	4,373	1,512	2,861	877	142	219	276	1,160	187	3,683
1 9 9 2	4,422	1,523	2,899	899	114	240	278	1,261	107	3,116
1 9 9 3	4,420	1,507	2,913	897	96	250	295	1,246	129	2,948
1 9 9 4	4,320	1,511	2,809	878	59	257	289	1,245	81	2,873
1 9 9 5	4,179	1,451	2,728	865	48	269	273	1,185	88	2,168
1 9 9 6	3,997	1,386	2,611	897	-	223	242	1,211	38	1,826
1 9 9 7	3,952	1,355	2,597	828	-	266	277	1,217	9	1,493
1 9 9 8	3,700	1,205	2,495	800	-	285	280	1,143	7	1,558

사. 농조연합회 Federation of FIA

1 9 9 1	526	231	295	219	6	4	2	64	-	176
1 9 9 2	531	238	293	219	6	4	2	62	-	190
1 9 9 3	543	229	314	255	3	3	2	45	6	259
1 9 9 4	546	239	307	264	2	3	2	30	6	278
1 9 9 5	549	234	315	267	2	3	2	35	6	369
1 9 9 6	654	265	389	336	5	3	3	37	5	320
1 9 9 7	667	265	402	348	5	3	3	39	4	336
1 9 9 8	566	220	346	301	4	3	3	34	1	247

16. 농 지 개 량 조 합

General Status of Farmland

단위 : 헥타아르

조 합 명 Name of FIA	조 합 수 No. of FIA	지 구 수 No. of Project Unit	조 합 원 수 No. of FIA Member	홍 농 계 수 No. of Heung Nong Gye	설 립 년 월 일 Establishment Date		구 역 면 적 Command Area			
					당 초 Initial	현 재 Corporated	계 Total	수 혜 면 적 Benefitted Area		
								소 계 Sub-total	진 흥 지 역 Development Region	비 진 흥 지 역 Non-Development Region
1 9 9 0	104	625	913,458	16,337			523,211.7	523,211.7
1 9 9 1	106	594	930,727	16,529			530,809.2	530,809.2
1 9 9 2	106	536	919,256	16,612			553,008.5	509,452.2
1 9 9 3	106	459	928,474	16,587			554,450.9	501,452.0
1 9 9 4	106	447	923,579	16,619			550,106.8	497,587.6	408,650.7	88,936.9
1 9 9 5	106	413	925,955	16,796			547,138.1	494,380.4	406,280.4	88,100.0
1 9 9 6	106	393	932,026	16,841			545,443.3	490,339.8	422,739.8	67,600.0
1 9 9 7	105	380	950,069	17,128			582,277.7	499,079.8	433,011.9	66,067.9
1 9 9 8	105	380	964,011	17,394			600,576.4	509,896.5	441,542.0	68,154.5
서울특별시 Seoul-t'ŭkpyŏlshi	1	3	3,531	8			354.7	340.5	-	340.5
서울 Seoul		3	3,531	8	1921. 9.15	1981. 2.28	354.7	340.5	-	340.5
대구광역시 Taegu-kwangyŏkshi	1	1	12,174	157			5,232.3	4,751.1	2,147.5	2,603.6
달성 Talsŏng		1	12,174	157	1943. 3.21	1943. 3.21	5,232.3	4,751.1	2,147.5	2,603.6
인천광역시 Inch'ŏn-kwangyŏkshi	1	8	5,924	106			5,457.1	4,659.1	4,659.1	-
강화 Kanghwa		8	5,924	106	1950. 6.14	1961.12.12	5,457.1	4,659.1	4,659.1	-
울산광역시 Ulsan-kwangyŏkshi	1	17	9,820	93			3,294.3	3,213.0	1,003.6	2,209.4
울산 Ulsan		17	9,820	93	1929. 2.19	1973. 5.10	3,294.3	3,213.0	1,003.6	2,209.4
경기도 Kyŏnggi-do	13	37	101,476	2,077			71,056.1	64,438.6	53,554.6	10,884.0
수화 Suhwa		1	7,917	166	1945. 9. 5	1981. 4.30	4,150.1	3,558.2	2,947.5	610.7
고양 Koyang		1	4,397	50	1945. 3. 5	1945. 3. 5	3,492.3	3,002.4	3,002.4	-
광주 Kwangju		4	3,089	40	1927. 3.31	1973. 4.30	851.1	776.7	350.6	426.1
포천 P'och'ŏn		8	2,336	46	1961.12. 1	1973. 4.30	1,377.7	1,256.5	705.7	550.8
연천 Yŏnch'ŏn		1	2,772	49	1958. 4.28	1970. 1.28	2,403.1	2,138.0	2,100.7	37.3
양평 Yangp'yŏng		11	3,511	83	1941. 9.19	1962. 1.21	1,949.5	1,721.5	1,250.5	471.0
여주 Yŏju		1	4,154	100	1940. 5.27	1973. 4.30	3,325.3	3,009.6	2,332.0	677.6
이천 Ich'ŏn		4	2,412	62	1939.11.10	1973. 4.30	1,883.9	1,781.2	1,781.2	-

주 : 1991 이전의 수혜면적은 시설면적을 포함한 면적임.

별 일 반 현 황
Improvement Associations(FIA)

Area : ha

시설면적 Facilities Area	구 역 외 수혜면적 Out of Project Area	경지정리 면 적 Land Consolidated Area	조합사무소 소재지 Location of FIA Offices	행 정 구 역 (시, 군) Benefitted Area Distributed(Name of Shi, Gun)
...	9,008.6	381,637.8		
...	8,770.5	391,301.7		
43,556.3	8,605.1	402,597.8		
52,998.9	7,133.1	406,766.2		
52,519.2	7,383.5	416,853.9		
52,757.7	9,937.6	422,331.6		
55,103.5	9,940.2	429,322.3		
83,197.9	8,413.2	436,387.7		
90,879.9	6,018.9	440,171.3		
14.2	—	—		
14.2	—	—	양천구 목동 762-6	강서구, 양천구, 송파구, 성동구, 구로구, 동대문구, 강남구, 성남시 북정동
481.2	51.4	4,083.0		
481.2	51.4	4,083.0	남구 대명3동 2289-2	대구광역시 달성군, 경남 창원군
798.0	89.9	4,859.1		
798.0	89.9	4,659.1	강화군 강화읍 갑곶리 513번지	인천광역시 강화군
81.3	1.6	1,009.5		
81.3	1.6	1,009.5	종구 학성동 431-6	울산광역시, 경주시
6,617.5	1,329.7	56,885.7		
591.9	47.0	3,470.0	수원시 팔달구 인계동 1120번지	수원시, 성남시, 안산시, 오산시, 용인시, 화성군
489.9	10.5	2,766.9	고양시 덕양구 토당동 345번지	고양시, 파주시
74.4	—	238.7	광주군 광주읍 억리 141-28	서울시 강동구, 하남시, 광주군
121.2	14.0	615.0	포천군 군내면 구읍리 690	포천군, 연천군
265.1	46.0	2,095.0	연천군 전곡읍 은대리 568	연천군
228.0	12.3	1,441.5	양평군 강상면 교평리 449-1	남양주시, 양평군, 여주군
315.7	6.8	2,078.5	여주군 능서면 신지리 785-1	여주군, 이천시
102.7	18.2	1,699.0	이천시 장호원읍 장호원리 115-1	이천시, 여주군, 안성시

Note : The Benefitted Area is included Facilities Area for the years prior to 1991.

16. 농 지 개 량 조 합

General Status of Farmland

면적 : 헥타아르

조 합 명 Name of FIA	조 합 수 No. of FIA	지 구 수 No. of Project Unit	조합원수 No. of FIA Member	홍농계수 No. of Heung Nong Gye	설 립 년 월 일 Establishment Date		구 역 면 적 Command Area			
					당 초 Initial	현 재 Corporated	계 Total	수 혜 면 적 Benefitted Area		
								소 계 Sub-total	진 흥 지 역 Development Region	비 진 흥 지 역 Non-Development Region
기 호 Kiho		1	21,790	459	1953. 3.31	1970. 1.28	14,270.0	13,105.1	11,975.1	1,130.0
홍 안 Hŭngan		1	2,828	40	1929. 5.30	1973. 4.30	1,332.6	1,150.5	-	1,150.5
한 강 Han-gang		2	14,120	331	1923. 4. 9	1976.11.20	8,394.7	8,378.1	5,195.6	3,182.5
파 추 P'aju		1	15,920	250	1921.11. 4	1977. 4.30	10,379.6	9,097.2	9,097.2	-
평 택 P'yŏngt'aek		1	16,230	401	1976. 8.25	1976. 8.25	17,246.2	15,463.6	12,816.1	2,647.5
강 원 도 Kang-won-do	7	64	25,086	344			15,764.6	14,272.5	12,246.4	2,026.1
춘 천 Ch'unch'ŏn		10	2,233	33	1927. 8. 1	1997. 6.30	1,432.5	1,243.0	170.5	1,072.5
홍 천 Hongch'ŏn		11	4,092	54	1945.11.15	1981. 2.23	2,092.3	1,807.0	1,770.1	36.9
원 주 Wonju		9	3,324	40	1919. 7.18	1961.12.12	1,783.3	1,551.6	1,528.6	23.0
평 정 P'yŏng-jŏng		5	1,506	12	1957.11.15	1981. 2.23	616.3	544.1	539.6	4.5
중 앙 Chung-ang		9	5,333	68	1922.10. 4	1955. 3. 5	5,732.2	5,370.0	5,370.0	-
영 북 Yŏng-buk		6	2,259	53	1957. 3. 6	1990.12.31	1,339.5	1,251.7	970.3	281.4
강 릉 Kangnŭng		14	6,339	84	1947.11.27	1970. 1.12	2,768.5	2,505.1	1,897.3	607.8
충 청 북 도 Ch'ungch'ŏngbuk-do	9	17	61,341	1,316			35,215.7	28,783.7	26,037.8	2,745.9
청 원 Ch'ŏng-won		3	9,260	188	1921.12.31	1973. 4.30	6,371.2	4,747.5	3,715.3	1,032.2
보 은 Poŭn		1	6,584	135	1944.12. 3	1983. 6.20	3,046.0	2,943.1	2,943.1	-
옥 천 Okch'ŏn		1	5,579	108	1930. 2. 6	1961.11.30	2,214.2	1,949.5	1,706.9	242.6
영 동 Yŏngdong		5	4,977	103	1928. 9. 3	1962. 1.21	1,980.7	1,797.2	1,446.8	350.4
진 천 Chinch'ŏn		1	6,542	155	1942. 9.26	1983. 5.30	4,670.9	4,071.4	4,071.4	-
괴 산 Koesan		3	8,106	173	1929. 6. 4	1973. 4.24	4,850.0	3,700.9	3,442.5	258.4

별 일 반 현 황(계속)

Improvement Associations(FIA) (Cont'd)

Area : ha

시설면적	구역외 수해면적	경지정리 면적	조합사무소 소재지	행정구역 (시, 군)
Facilities Area	Out of Project Area	Land Consolidated Area	Location of FIA Offices	Benefitted Area Distributed(Name of Shi, Gun)
1,164.9	274.6	12,065.3	평택시 비전동 736-1	평택시, 오산시, 용인시, 안성시, 화성군, 충남 천안시
182.1	5.3	1,074.1	시흥시 신천동 706-10	광명시, 안산시, 시흥시, 의왕시, 과천시, 안양시
16.6	233.0	8,378.1	김포군 김포읍 사우동 288	서울특별시, 인천광역시, 부천시, 김포시
1,282.4	71.2	8,617.7	과주시 금촌동 778	동두천시, 고양시, 과천시, 양주군
1,782.6	590.8	12,345.9	평택시 안중면 안중리 42-60	평택시, 화성군, 충남 천안시, 아산시
1,492.1	260.3	11,327.3		
189.5	-	737.9	춘천시 우두동 462	춘천시
285.3	12.9	1,661.3	홍천군 홍천읍 회망리 267-3	홍천군, 횡성군
231.7	13.1	1,459.6	원주군 문막읍 문막리 223	원주시, 경기도 여주군
72.2	5.0	493.3	평창군 평창읍 하리 160	평창군, 정선군, 영월군
362.2	218.6	3,711.6	철원군 철원읍 화서리 988	철원군, 경기도 포천군
87.8	10.7	1,097.0	속초시 대포동 470-9	속초시, 고성군, 양양군
263.4	-	2,166.6	강릉시 홍계동 218	강릉시, 삼척시, 양양군
6,432.0	124.3	26,391.1		
1,623.7	18.7	4,557.1	청주시 상당구 수동 444-6	청주시, 청원군, 진천군
102.9	8.5	2,697.4	보은군 보은읍 삼산리 164-12	보은군
264.7	34.4	1,730.7	옥천군 옥천읍 문정리 234-1	옥천군, 영동군
183.5	12.8	1,098.0	영동군 영동읍 계산리 697-12	영동군
599.5	16.2	3,639.0	진천군 진천읍 읍내리 271-1	진천군, 음성군, 경기도 안성시
1,149.1	2.2	3,369.3	괴산군 괴산읍 동부리 702-15	괴산군, 음성군, 진천군, 경북 상주시

16. 농 지 개 량 조 합

General Status of Farmland

면적 : 헥타아르

조 합 명 Name of FIA	조 합 수 No. of FIA	지 구 수 No. of Project Unit	조 합 원 수 No. of FIA Member	홍 농 계 수 No. of Heung Nong Gye	설 립 년 월 일 Establishment Date		구 역 면 적 Command Area			
					당 초 Initial	현 제 Corporated	계 Total	수 혜 면 적 Benefitted Area		
								소 계 Sub-total	신 흥 지 역 Development Region	비 신 흥 지 역 Non-Development Region
음 성 Ümsöng		1	8,235	198	1961.11.30	1973. 4.30	6,147.4	4,553.0	4,321.2	231.8
충 주 Ch'ungju		1	9,838	210	1922. 4. 1	1973. 4.30	5,080.4	4,220.1	3,918.1	302.0
제 천 Chech'ön		1	2,220	46	1914.12.31	1970. 1.12	854.9	801.0	472.5	328.5
충 청 남 도 Ch'ungch'öngnam-do	14	17	129,105	2,203			91,630.8	78,629.1	75,286.2	3,342.9
대 금 Taegüm		1	3,178	62	1919. 9. 1	1981. 4.30	1,094.4	1,003.1	514.4	488.7
연 기 Yöngi		4	4,699	57	1927.11.30	1973. 4.25	2,313.9	1,937.3	1,919.7	17.6
공 주 Kongju		1	6,266	109	1953. 3.25	1973. 4.19	3,418.5	3,021.8	3,021.8	-
논 산 Nonsan		1	18,042	385	1941. 3.13	1970. 1.30	13,917.3	11,988.8	11,988.8	-
부 여 Puyö		1	10,695	247	1929. 3.30	1973. 4.25	8,179.4	6,267.7	5,973.2	294.5
서 천 Söch'ön		1	9,592	209	1923. 4. 2	1961.12.14	7,136.0	6,547.0	6,277.0	270.0
보 령 Poryöng		1	10,670	115	1952.10.18	1973. 4. 1	5,735.1	4,743.8	4,126.7	617.1
청 양 Ch'öng-yang		1	8,783	76	1943. 1.22	1973. 3.10	3,318.6	2,727.6	2,672.6	55.0
홍 성 Hong söng		1	3,435	-	1923. 3.20	1961.12. 4	2,195.5	1,577.0	1,577.0	-
예 당 Yedang		1	19,151	339	1946.11. 1	1973. 4.25	17,465.7	14,897.6	14,644.3	253.3
서 산 Sösan		1	9,585	162	1942. 2.25	1973. 4.19	7,077.6	6,177.2	5,810.1	367.1
당 진 Tangjin		1	10,627	125	1939.10. 2	1972. 2.10	8,688.8	8,227.6	8,227.6	-
온 양 Onyang		1	10,236	235	1926. 1.26	1973. 4.25	8,246.7	7,291.7	6,433.7	858.0
천 안 Ch'önan		1	4,146	82	1952. 3.12	1973. 5. 4	2,843.3	2,220.9	2,099.3	121.6
전 라 북 도 Chöllabuk-do	8	23	144,999	3,044			117,775.4	93,383.1	83,200.8	10,182.3
동 진 Tongjin		1	38,816	1,012	1925. 8.19	1981.12.13	50,878.4	37,498.5	35,788.3	1,710.2
전 북 Chönbuk		1	33,672	717	1908. 2. 8	1970. 1.12	27,614.9	21,284.5	15,093.7	6,190.8

별 일 반 현 황(계속)

Improvement Associations(FIA) (Cont'd)

Area : ha

시설면적 Facilities Area	구 역 외 수혜면적 Out of Project Area	경지정리 면 적 Land Consolidated Area	조합사무소 소재지 Location of FIA Offices	행 정 구 역 (시, 군) Benefitted Area Distributed(Name of Shi, Gun)
1,594.4	—	4,512.4	음성군 음성읍 사정리 1135	음성군, 진천군, 경기도 여주군
860.3	31.5	4,009.0	충주시 문화동 1320	충주시, 괴산군
53.9	—	778.2	제천시 의림동 25-1	제천시, 단양군
13,001.7	1,048.9	68,532.0		
91.3	—	564.1	금산군 금산읍 상리 16-7	대전광역시, 논산시, 금산군
376.6	4.7	1,843.0	연기군 서면 월하리 650-30	공주시, 연기군, 충북 청원군
396.7	—	2,917.6	공주시 신관동 612-6	공주시, 논산시, 연기군, 청양군
1,928.5	46.3	10,563.4	논산시 부창동 196-3	공주시, 논산시, 부여군, 전북 익산시
1,911.7	14.0	6,118.4	부여군 구암면 외리 245	부여군
589.0	137.2	6,284.1	서천군 서천읍 군사리 500	서천군, 부여군
991.3	68.6	3,191.4	보령시 죽정동 48-1	보령시, 서천군
591.0	66.1	2,011.6	청양군 청양읍 교월리 94-4	청양군, 예산군, 홍성군
618.5	14.9	1,561.7	홍성군 홍성읍 고암리 552-1	홍성군, 예산군
2,568.1	225.3	12,479.6	예산군 예산읍 주교리 145	예산군, 당진군, 홍성군, 청양군
900.4	60.1	5,173.9	서산시 식림동 508-5	서산시, 태안군, 당진군, 홍성군
461.2	267.1	6,878.8	당진군 당진읍 읍내리 306-8	당진군
955.0	135.9	6,894.3	아산시 모종동 461-2	아산시, 예산군
622.4	8.7	2,050.1	천안시 원성동 470-5	천안시, 아산시
24,392.3	815.4	86,258.4		
13,379.9	328.7	35,834.7	김제시 요촌동 105	김제시, 정유시, 부안군, 고창군
6,330.4	279.9	20,339.0	익산시 목천동 715-22	군산시, 익산시, 완주군

16. 농 지 개 량 조 합

General Status of Farmland

면적 : 헥타아르

조 합 명 Name of FIA	조 합 수 No. of FIA	지 구 수 No. of Project Unit	조합원수 No. of FIA Member	홍농계수 No. of Heung Nong Gye	설 립 년 월 일 Establishment Date		구 역 면 적 Command Area			
					당 초 Initial	현 재 Corporated	계 Total	수 혜 면 적 Benefitted Area		
								소 계 Sub-total	진흥지역 Development Region	비진흥지역 Non-Development Region
전 주 Chŏnju		3	17,840	322	1953. 3. 2	1981. 2.26	8,023.6	7,747.5	7,747.5	-
고 창 Koch'ang		1	6,492	139	1940. 3.24	1973. 4.13	4,297.7	4,090.2	4,064.6	25.6
징 읍 Chŏng-ŭp		3	7,555	158	1937.10. 3	1961.12. 7	3,839.2	3,353.6	2,848.4	505.2
남 원 Namwon		5	19,431	215	1939. 8.18	1981. 2.23	8,043.8	6,811.7	6,811.7	-
순 창 Sunch'ang		6	6,614	111	1952.11.24	1961.10.28	3,007.8	2,563.9	2,543.1	20.8
금 강 Kŭmgang		3	14,579	370	1953. 3.31	1973. 4.13	12,070.0	10,033.2	8,303.5	1,729.7
전 라 남 도 Chŏllanam-do	18	73	181,474	3,368			110,385.2	93,501.7	80,535.6	12,966.1
영 산 강 Yŏngsangang		1	72,212	1,232	1929.12.16	1977. 2.18	46,031.0	35,664.9	26,426.2	9,218.7
영 광 Yŏnggwang		1	7,997	130	1923. 7.10	1962. 1. 1	5,247.2	4,983.3	4,831.1	152.2
곡 성 Koksŏng		1	5,821	93	1928. 3.31	1961.11.30	2,703.2	2,458.7	2,458.7	-
구 례 Kurye		1	6,764	102	1940.10.25	1970. 2.10	3,407.8	2,755.5	2,348.9	406.6
광 양 Kwang-yang		8	3,962	52	1930. 5. 9	1930. 5. 9	1,403.2	1,365.7	831.9	533.8
순 천 Sŭnch'ŏn		1	7,759	75	1961.11.30	1991. 1. 1	3,028.2	2,770.8	1,948.8	822.0
고 흥 Kohŭng		3	7,631	179	1941.10. 1	1973. 4.20	4,611.7	3,845.4	3,579.4	266.0
보 성 Posŏng		11	7,322	134	1949. 6.23	1961.11.30	4,395.0	4,230.0	4,230.0	-
화 순 Hwasun		1	8,416	157	1943. 9. 6	1961.11.30	3,474.6	3,086.4	2,911.8	174.6
장 흥 Changhŭng		12	5,178	115	1961.11.30	1970. 5.23	3,534.0	3,344.6	3,344.6	-
강 진 Kangjin		1	6,558	145	1937.12. 5	1970. 1.16	4,405.3	4,115.9	4,115.9	-
해 남 Haenam		11	8,517	317	1937.11.17	1981. 4. 9	5,603.3	5,588.0	5,588.0	-
영 암 Yŏngam		10	13,575	250	1961.11.30	1961.11.30	11,989.4	10,354.3	9,618.5	735.8
무 안 Muan		1	7,603	151	1931. 3.31	1990. 1. 1	4,553.3	3,496.1	3,449.2	46.9

별 일 반 현 황(계속)

Improvement Associations(FIA) (Cont'd)

Area : ha

시설면적 Facilities Area	구역외 수혜면적 Out of Project Area	경지정리 면적 Land Consolidated Area	조합사무소 소재지 Location of FIA Offices	행정구역 (시, 군) Benefitted Area Distributed(Name of Shi, Gun)
276.1	-	6,665.4	전주시 덕진구 금암동 1591-14	전주시, 김제시, 익산시, 완주군, 입실군, 진안군, 무주군, 장수군
207.5	55.7	4,003.1	고창군 고창읍 읍내리 756-5	고창군, 영광군
485.6	5.6	2,682.0	정읍시 수성동 578-1	정읍시, 고창군
1,232.1	9.3	5,995.0	남원시 도동동 153-2	남원시, 장수군, 무주군
443.9	-	2,435.7	순창군 순창읍 226	순창군
2,036.8	136.2	8,303.5	익산시 합열읍 남당리 643-2	충남 논산시, 전북 군산시, 익산시
16,863.5	1,358.8	78,204.7		
10,386.1	52.8	28,949.9	광주광역시 서구 쌍촌동 994-1	광주광역시, 나주시, 담양군, 장성군, 함평군, 영암군, 화순군,
263.9	62.7	4,688.2	영광군 군남면 포천리 552	전남 영광군, 함평군, 전북 고창군
244.5	7.0	2,369.0	곡성군 곡성읍 학정리 664-2	곡성군
652.3	-	2,039.3	구례군 구례읍 봉봉리 188-1	구례군
37.5	2.1	1,162.3	광양시 광양읍 칠성리 495-1	광양시, 순천시
257.4	1.8	2,349.0	순천시 장천동 37-1	순천시, 보성군
766.3	-	2,276.4	고흥군 고흥읍 남계리 404-7	고흥군
165.0	-	3,967.5	보성군 득량면 예당리 458	보성군, 고흥군
388.2	-	2,866.3	화순군 능주면 관영리 44-27	나주시, 화순군, 담양군
189.4	-	3,277.7	장흥군 장흥읍 전산리 741-1	장흥군, 강진군
289.4	39.0	4,115.9	강진군 강진읍 평동리 15-9	강진군, 영암군
15.3	582.4	5,004.6	해남군 해남읍 해리 141	해남군, 강진군
1,635.1	124.0	6,483.4	영암군 영암읍 교동리 369-1	영암군
1,057.2	487.0	3,388.1	무안군 일로읍 월암리 186	목포시, 무안군, 함평군

16. 농 지 개 량 조 합

General Status of Farmland

면적 : 헥타아르

조 합 명 Name of FIA	조 합 수 No. of FIA	지 구 수 No. of Project Unit	조 합 원 수 No. of FIA Member	홍 농 계 수 No. of Heung Nong Gye	설 립 년 월 일 Establishment Date		구 역 면 적 Command Area				
					당 초 Initial	현 재 Corporated	계 Total	수 혜 면 적 Benefitted Area			
								소 계 Sub-total	진 흥 지 역 Development Region	비 진 흥 지 역 Non-Development Region	
진 도 Chindo		1	5,912	136	1931. 3.31	1962. 2. 6	3,445.8	3,222.7	3,206.3	16.4	
완 도 Wando		2	997	23	1989. 6.30	1989. 6.30	433.2	369.3	369.3	---	
신 안 Shinan		6	1,654	33	1961. 8.21	1991. 1. 1	826.2	753.0	753.0	---	
여 수 Yösu		1	3,596	44	1991. 1. 1	1991. 1. 1	1,272.8	1,117.1	524.0	593.1	
경 상 북 도 Kyöngsangbuk-do	16	35	154,487	2,174			74,009.5	63,815.8	54,585.2	9,230.6	
의 성 Yisöng		2	11,088	215	1928. 2. 9	1981. 3.30	6,914.2	6,717.8	6,631.1	86.7	
안 동 Andong		1	6,457	80	1941.10. 1	1973. 4. 9	3,861.9	3,279.6	2,722.1	557.5	
청 송 Ch'öngsong		4	5,217	80	1952. 3.31	1990.12.31	1,844.6	1,497.0	1,257.9	239.1	
영 덕 Yöngdöök		3	9,105	84	1940.12.20	1973. 4. 9	3,736.9	3,074.1	2,488.1	586.0	
포 향 P'ohang		1	11,954	208	1916. 2.12	1981. 4. 1	5,312.0	4,721.9	3,582.0	1,139.9	
경 주 Kyöngju		4	16,021	192	1920.10.20	1973. 4. 9	9,770.3	7,389.3	4,616.3	2,773.0	
영 천 Yöngch'önn		1	9,260	165	1931. 2. 6	1973. 4.13	4,327.3	3,290.4	3,271.2	19.2	
경 산 Kyöngsan		2	11,515	193	1925. 8.22	1981. 4. 1	3,498.5	3,319.5	3,055.8	263.7	
고 령 Koryöng		1	7,176	76	1942.12.10	1973. 4. 9	3,642.8	3,372.1	3,280.9	91.2	
성 주 Söngju		1	9,210	47	1942.12.20	1962. 1.17	3,670.4	3,401.8	3,401.8	---	
칠 곡 Ch'ilgok		1	6,365	121	1944. 6. 2	1973. 4. 9	4,250.5	2,510.8	1,691.0	819.8	
구 미 Kumi		1	12,071	172	1945. 5.23	1981. 3.30	5,786.6	5,389.5	4,797.0	592.5	
상 주 Sangju		6	12,020	230	1944. 6. 2	1973. 4. 9	7,058.6	6,004.3	5,563.5	440.8	
문 경 Mun-gyöng		1	12,640	159	1941.10.29	1983. 4.18	5,007.8	4,724.1	3,146.7	1,577.4	
예 천 Yech'önn		1	5,720	80	1944. 3.14	1970. 1.27	3,046.0	3,003.0	3,003.0	---	
영 주 Yöngju		5	8,668	72	1955.12.10	1981. 3.31	2,281.1	2,120.6	2,076.8	43.8	

별 일 반 현 황(계속)

Improvement Associations(FIA) (Cont'd)

Area : ha

시설면적 Facilities Area	구 역 외 수혜면적 Out of Project Area	경지정리 면 적 Land Consolidated Area	조합사무소 소재지 Location of FIA Offices	행 정 구 역 (시, 군) Benefitted Area Distributed(Name of Shi, Gun)
223.1	-	3,140.0	진도군 진도읍 교동리 560	진도군
63.9	-	331.6	완도읍 군내리 1248-13	완도군
73.2	-	753.0	목포시 금동2가 7-10	신안군
155.7	-	1,042.5	여수시 소라면 덕양리 1279-7	여수시, 순천시
10,193.7	751.0	47,263.1		
196.4	202.5	5,184.8	의성군 안계면 용기리 843-1	의성군, 군위군, 구미시, 상주시
582.3	140.3	2,825.3	안동시 풍산읍 안교리 481-1	안동시, 예천군
347.6	0.2	1,168.3	청송군 진보면 진안리 54	청송군, 영양군
662.8	0.9	2,115.7	영덕군 영해면 성내리 676	포항시, 영덕군, 울진군
590.1	46.9	4,200.9	포항시 흥해읍 옥성리 62-2	포항시, 경주시
2,381.0	-	5,440.0	경주시 황오동 150-1	경주시, 포항시, 울산광역시
1,036.9	-	2,979.4	영천시 화룡동 252-1	영천시, 경산시, 경주시
179.0	-	1,601.8	경산시 중방동 841-5	경산시, 청도군, 대구광역시, 수성구, 동구
270.7	78.4	2,914.2	고령군 고령읍 해빈리 168-5	고령군
268.6	1.4	1,908.4	성주군 성주읍 예산리 354-22	성주군, 칠곡군, 고령군
1,739.7	8.9	1,691.0	칠곡군 왜관읍 왜관리 211-12	대구광역시 북구, 달성군, 경북 구미시, 김천시
397.1	55.2	4,039.6	구미시 송성동 47	구미시, 김천시
1,054.3	205.6	5,162.6	상주시 남성동 157-3	상주시, 문경시
283.7	10.7	3,452.2	문경시 산양면 불암리 251-4	문경시, 상주시, 예천군
43.0	-	2,202.0	예천군 예천읍 남본리 88-4	안동시, 예천군
160.5	-	376.9	영주시 풍기읍 교촌리 61	영주시, 봉화군

16. 농 지 개 량 조 합

General Status of Farmland

단위: 헤타아르

조 합 명 Name of FIA	조 합 수 No. of FIA	지 구 수 No. of Project Unit	조 합 원 수 No. of FIA Member	홍 농 계 수 No. of Heung Nong Gye	설 립 년 월 일 Establishment Date		구 역 면 적 Command Area			
					당 초 Initial	현 재 Corporated	계 Total	수 해 면 적 Benefitted Area		
								소 계 Sub-total	진 흥 지 역 Development Region	비 진 흥 지 역 Non-Development Region
경 상 남 도 Kyongsangnam-do	15	77	133,248	2,497			70,302.7	59,833.3	48,210.2	11,623.1
진 산 Chinsan		3	13,752	227	1961.12.13	1988.12.31	6,800.9	5,217.7	5,108.1	109.6
의 령 Uiryŏng		7	8,574	167	1953. 5.31	1962. 1.21	3,327.8	3,007.2	3,007.2	-
함 안 Haman		1	11,295	179	1921. 3.27	1985. 3.23	6,860.7	5,286.5	4,657.4	629.1
창 념 Ch'angnyŏng		1	10,733	206	1920. 3.19	1961.12.13	6,042.6	5,220.8	4,869.0	351.8
밀 양 Miryang		7	11,611	201	1905. 2. 5	1973. 4.25	7,417.0	6,834.7	6,717.2	117.5
양 산 Yangsan		1	2,580	62	1922. 3.31	1973. 4.25	1,312.5	1,185.5	687.9	497.6
김 해 Kimhae		12	18,664	325	1912.11. 9	1973. 4.25	13,093.8	10,137.5	2,704.7	7,432.8
창 원 Ch'ang-won		3	8,088	147	1920.11. 6	1973. 4.25	5,150.2	4,697.3	4,132.1	565.2
거 제 Kŏje		3	2,320	27	1930.12. 8	1961.12.19	539.1	511.6	503.1	8.5
고 성 Kosŏng		14	7,654	149	1930. 9.15	1970. 2. 1	3,507.0	3,071.8	2,916.3	155.5
사 천 Sach'ŏn		8	8,044	161	1931. 3.31	1973. 4.25	3,331.8	3,051.4	2,089.2	962.2
남 해 Namhae		6	5,295	97	1944. 8. 4	1959.10.31	1,749.4	1,388.5	1,388.5	-
하 동 Hadong		8	9,870	270	1926. 4. 7	1973. 4.25	3,879.3	3,725.1	3,457.8	267.3
거 창 Kŏch'ang		2	7,984	146	1930.10.30	1981. 3. 5	3,423.7	3,258.4	2,732.4	526.0
함 천 Hapch'ŏn		1	6,784	133	1961.12. 6	1970. 1.28	3,866.9	3,239.3	3,239.3	-
제 주 도 Cheju-do	1	8	1,346	7			118.0	75.0	75.0	-
제 주 Cheju		8	1,346	7	1957. 3.30	1973. 4. 4	118.0	75.0	75.0	-

별 일 반 현 황(계속)
Improvement Associations(FIA) (Cont'd)

Area : ha

시설면적 Facilities Area	구 역 외 수혜면적 Out of Project Area	경지정리 면 적 Land Consolidated Area	조합사무소 소재지 Location of FIA Offices	행 정 구 역 (시, 군) Benefitted Area Distributed(Name of Shi, Gun)
10,469.4	187.6	55,557.4		
1,583.2	-	5,127.0	진주시 하대동 320-1	진주시, 산청군
320.6	9.7	2,826.9	의령군 의령읍 서동리 483-1	의령군, 함천군
1,574.2	36.2	4,434.0	함안군 가야읍 도항리 84-1	함안군
821.8	122.3	4,869.0	창녕군 창녕읍 교하리 27-1	밀양시, 창녕군, 대구광역시 달성군
582.3	6.5	6,808.4	밀양시 내이동 1133	밀양시
127.0	-	890.6	양산시 중부리 384-2	부산광역시, 양산시
2,956.3	-	10,137.5	김해시 서상동 258	부산광역시 강서구, 김해시, 창원시
452.9	-	4,192.4	창원시 대산면 제동리 260-1	창원시, 마산시, 김해시
27.5	3.0	350.3	거제시 거제면 동상리 622	거제시
435.2	6.8	2,873.0	고성군 고성읍 송학리 237-5	동영시, 고성군
280.4	0.3	2,570.6	사천시 사천읍 사수리 70	진주시, 사천시, 고성군
360.9	-	1,158.1	남해군 남해읍 남변리 254-2	남해군
154.2	2.8	3,457.8	하동군 하동읍 광평리 246-13	하동군, 사천시
165.3	-	2,946.4	거창군 거창읍 삼림리 16-3	거창군, 함양군
627.6	-	2,915.4	함천군 초계면 아막리 75	함천군, 의령군, 산청군
43.0	-	-		
43.0	-	-	북제주군 애월읍 하귀리 27	제주시, 서귀포시, 남제주군, 북제주군

17. 농 지 개 량 조 합 수 해

Status of FIA by

면적 : 헥타아르

연 도	계 Total		500ha 미만 Less than 500ha		501ha~1,000ha		1,001ha~3,000ha	
	조 합 수 No. of FIA	수 해 면 적 Benefitted Area	조 합 수 No. of FIA	수 해 면 적 Benefitted Area	조 합 수 No. of FIA	수 해 면 적 Benefitted Area	조 합 수 No. of FIA	수 해 면 적 Benefitted Area
1 9 8 5	103	562,717.2	1	396.9	4	2,905.6	34	68,527.0
1 9 8 6	103	568,928.1	1	396.9	3	2,004.9	34	67,985.3
1 9 8 7	103	579,151.1	1	396.9	3	2,128.7	34	69,564.6
1 9 8 8	103	596,337.9	1	396.9	3	2,128.7	32	66,350.5
1 9 8 9	104	593,158.6	3	1,060.1	2	1,544.7	32	67,485.2
1 9 9 0	104	523,211.7	5	1,409.3	4	3,198.5	38	77,831.3
1 9 9 1	106	530,809.2	5	1,407.4	5	3,846.8	39	79,309.7
1 9 9 2	106	509,452.2	5	1,372.2	5	3,955.9	41	82,752.9
1 9 9 3	106	501,452.0	5	1,307.9	5	3,918.5	43	87,008.7
1 9 9 4	106	497,587.6	5	1,352.6	5	3,885.7	43	88,078.6
1 9 9 5	106	494,380.4	5	1,333.5	5	3,880.9	43	87,015.0
1 9 9 6	106	490,339.8	5	1,328.7	6	4,587.4	41	82,983.1
1 9 9 7	105	499,079.8	4	1,269.8	5	3,800.5	36	72,923.7
1 9 9 8	105	509,696.5	4	1,328.9	4	2,842.3	29	54,295.9
서울특별시	1	340.5	1	340.5	-	-	-	-
대구광역시	1	4,751.1	-	-	-	-	-	-
인천광역시	1	4,659.1	-	-	-	-	-	-
울산광역시	1	3,213.0	-	-	-	-	-	-
경기도	13	64,438.6	-	-	1	776.7	5	8,047.7
강원도	7	14,272.5	1	544.1	-	-	5	8,358.4
충청북도	9	28,783.7	-	-	1	801.0	3	6,689.8
충청남도	14	78,629.1	-	-	-	-	5	9,465.9
전라북도	8	93,383.1	-	-	-	-	1	2,563.9
전라남도	18	93,501.7	1	369.3	1	753.0	5	10,467.8
경상북도	16	63,815.8	-	-	-	-	3	6,128.4
경상남도	15	59,833.3	-	-	1	511.6	2	2,574.0
제주도	1	75.0	1	75.0	-	-	-	-

주 : 1989년까지는 인가면적 규모별 현황임.

면 적 규 모 별 현 황

Benefitted Area

Area : ha

3,001ha~5,000ha		5,001ha~10,000ha		10,001ha~20,000ha		20,001ha 이상 More than 20,001ha		Year
조 합 수 No. of FIA	수혜면적 Benefitted Area	조 합 수 No. of FIA	수혜면적 Benefitted Area	조 합 수 No. of FIA	수혜면적 Benefitted Area	조 합 수 No. of FIA	수혜면적 Benefitted Area	
31	119,444.2	21	140,092.9	9	116,323.0	3	115,027.6	1 9 8 5
31	120,213.1	22	146,454.4	9	116,357.4	3	115,516.1	1 9 8 6
30	119,029.9	23	156,007.0	9	116,273.2	3	115,750.8	1 9 8 7
31	127,109.4	24	167,625.5	9	116,608.2	3	116,118.7	1 9 8 8
30	121,223.7	25	168,345.8	9	117,198.7	3	116,300.4	1 9 8 9
24	95,329.8	23	153,234.9	7	88,511.6	3	103,696.3	1 9 9 0
25	98,140.8	23	159,599.0	6	84,638.8	3	103,866.7	1 9 9 1
26	102,082.4	20	137,336.8	6	80,718.4	3	101,233.6	1 9 9 2
24	94,812.4	20	133,981.4	6	79,649.2	3	100,773.9	1 9 9 3
24	94,289.9	20	132,095.1	6	77,086.9	3	100,798.8	1 9 9 4
26	105,723.7	18	121,830.4	6	78,268.2	3	96,328.7	1 9 9 5
27	109,314.1	18	121,164.7	6	76,002.3	3	94,959.5	1 9 9 6
32	123,808.0	19	127,277.7	6	75,839.1	3	94,161.0	1 9 9 7
39	145,257.1	19	125,564.3	7	85,980.1	3	94,427.9	1 9 9 8
-	-	-	-	-	-	-	-	Seoul-t'ukpyŏlshi
1	4,751.1	-	-	-	-	-	-	Taegu-kwangyŏkshi
1	4,659.1	-	-	-	-	-	-	Inch'ŏn-kwangyŏkshi
1	3,213.0	-	-	-	-	-	-	Ulsan-kwangyŏkshi
3	9,570.2	2	17,475.3	2	28,568.7	-	-	Kyŏnggi-do
-	-	1	5,370.0	-	-	-	-	Kang-won-do
5	21,292.9	-	-	-	-	-	-	Ch'ungch'ŏngbuk-do
2	7,765.6	5	34,511.2	2	26,886.4	-	-	Ch'ungch'ŏngnam-do
2	7,443.8	2	14,559.2	1	10,033.2	2	58,783.0	Ch'ŏllabuk-do
8	30,324.4	1	5,588.0	1	10,354.3	1	35,644.9	Ch'ŏllanam-do
9	32,186.5	4	25,500.9	-	-	-	-	Kyŏngsangbuk-do
7	24,050.5	4	22,559.7	1	10,137.5	-	-	Kyŏngsangnam-do
-	-	-	-	-	-	-	-	Cheju-do

Note : Status by Planned Development Area, Until 1989

18. 농 지 개 량 조 합 비

Assessment and

가. 연도 및 시도별 By Year and Province

시 도	지 구 수 No. of Project Unit	조합원수 No. of FIA Member	홍농계수 No. of Heung Nong Gye	수원공수 No. of Facilities	수혜면적 Benefitted Area (ha)	부 과 상 황	
						부과면적 Assessed Area (ha)	반당부과액
							평 균 Average (원)
1 9 8 9	721	883,299	16,251	9,669	524,432.3	462,667.8	4,098
1 9 9 0	625	913,458	16,337	9,771	523,211.7	468,976.8	4,699
1 9 9 1	594	930,727	16,529	9,929	530,809.2	475,566.1	5,076
1 9 9 2	536	919,256	16,612	9,956	509,452.2	475,889.1	5,439
1 9 9 3	459	928,474	16,587	10,050	501,452.0	453,791.6	5,597
1 9 9 4	447	923,579	16,619	10,124	497,587.6	470,207.8	5,597
1 9 9 5	413	925,955	16,796	10,573	494,380.4	466,696.6	5,482
1 9 9 6	393	932,026	16,841	10,783	490,339.8	471,859.5	5,737
1 9 9 7	380	950,069	17,128	11,233	499,079.8	482,713.1	6,047
1 9 9 8	380	964,011	17,394	11,707	509,696.5	485,183.3	5,931
서울특별시	3	3,531	8	3	340.5	340.5	-
대구광역시	1	12,174	157	109	4,751.1	3,886.2	5,851
인천광역시	8	5,924	106	36	4,659.1	4,608.0	6,300
울산광역시	17	9,820	93	171	3,213.0	2,136.6	3,000
경기도	37	101,476	2,077	603	64,438.6	60,457.2	6,300
강원도	64	25,086	344	458	14,272.5	13,681.2	5,932
충청북도	17	61,341	1,316	1,071	28,783.7	27,873.5	6,168
충청남도	17	129,105	2,203	1,170	78,629.1	77,020.0	6,272
전라북도	23	144,999	3,044	1,521	93,383.1	91,600.5	5,938
전라남도	73	181,474	3,368	2,394	93,501.7	91,319.1	5,886
경상북도	35	154,487	2,174	2,195	63,815.8	56,728.8	5,969
경상남도	77	133,248	2,497	1,958	59,833.3	55,456.7	6,381
제주도	8	1,346	7	18	75.0	75.0	6,024

주 : 미부과면적은 7항의 다. 농조관할 인가면적에서 부과면적을 감한 면적임

부 과 및 징 수 상 황

Collection of Water Charge

Status of Water Charge Assessed			징 수 상 황 Status of Water Charge Collected		체납누계 Accumulated Water Charge Un- Collected (천원)	미부과면적 Unassessed Area (ha)	Province
Assessment per 10a		부과금액 Amount Assessed (천원)	징 수 액 Collected (천원)	미징수액 Un- Collected (천원)			
최 고 Highest (원)	최 저 Lowest (원)						
4,283	857	19,613,556	19,348,913	264,643	13,003,978	130,490.8	1 9 8 9
4,795	2,398	22,258,785	22,140,155	118,630	4,450,870	136,022.2	1 9 9 0
5,131	1,334	24,137,815	24,025,666	112,149	3,530,209	139,793.1	1 9 9 1
5,439	3,263	25,786,022	25,745,950	40,072	2,840,461	139,489.7	1 9 9 2
5,711	2,856	25,345,772	25,320,284	25,488	2,607,602	167,126.9	1 9 9 3
5,711	1,142	26,391,772	26,350,726	41,192	1,109,524	149,573.9	1 9 9 4
5,711	114	25,585,041	25,482,992	102,049	1,071,661	143,269.3	1 9 9 5
6,000	2,000	27,070,036	27,028,156	41,880	668,548	138,132.7	1 9 9 6
6,300	600	29,190,669	29,150,763	39,906	420,876	145,372.3	1 9 9 7
6,740	-	28,777,519	28,642,165	135,354	252,743	173,254.1	1 9 9 8
-	-	-	-	-	8,356	450.0	Seoul- l'ũkpyõlshi
6,300	3,150	227,400	227,400	-	-	2,282.3	Taegu- kwangyõkshi
6,300	6,300	290,304	281,978	8,326	-	911.1	Inch'õn- kwangyõkshi
3,000	3,000	64,098	64,098	-	-	1,935.8	Ulsan- kwangyõkshi
6,647	-	3,090,891	3,017,334	73,557	131,595	19,375.7	Kyõnggi- do
6,740	3,000	811,632	807,090	4,542	9,497	5,788.8	Kang- won- do
6,649	3,150	1,719,324	1,719,324	-	2,454	27,143.3	Ch'ungch'õngbuk- do
6,712	1,200	4,830,423	4,830,423	-	3,080	22,862.7	Ch'ungch'õngnam- do
6,000	3,000	5,439,053	5,431,603	7,450	21,834	30,580.8	Chõllabuk- do
6,300	1,260	5,374,851	5,374,851	-	3,199	14,976.6	Chõllanam- do
6,500	3,000	3,386,131	3,351,331	34,800	51,967	24,757.6	Kyõngsangbuk- do
6,650	-	3,538,894	3,532,215	6,679	20,761	21,855.4	Kyõngsangnam- do
6,024	6,024	4,518	4,518	-	-	334.0	Cheju- do

Note : Unassessed Area is Planned Development Area by FIA in section 7 minus Assessed Area

18. 농 지 개 량 조 합 비

Assessment and

나. 조합별 By FIA

조 합 명	지 구 수 No. of Project Unit	조합원수 No. of FIA Member	홍농계수 No. of Heung Nong Gye	수원공수 No. of Facilities	수혜면적 Benefitted Area (ha)	부 과 상 황	
						부과면적 Assessed Area (ha)	반당부과액
							평 균 Average (원)
총 계	380	964,011	17,394	11,707	509,698.5	485,183.3	5,931
서울특별시	3	3,531	8	3	340.5	340.5	-
서울	3	3,531	8	3	340.5	340.5	-
대구광역시	1	12,174	157	109	4,751.1	3,886.2	5,851
달성	1	12,174	157	109	4,751.1	3,886.2	5,851
인천광역시	8	5,924	106	36	4,659.1	4,608.0	6,300
강화	8	5,924	106	36	4,659.1	4,608.0	6,300
울산광역시	17	9,820	93	171	3,213.0	2,136.6	3,000
울산	17	9,820	93	171	3,213.0	2,136.6	3,000
경 기도	37	101,478	2,077	603	64,438.6	60,457.2	6,300
수화	1	7,917	166	62	3,558.2	3,506.3	6,300
고양	1	4,397	50	6	3,002.4	3,002.4	-
광주	4	3,089	40	22	776.7	759.7	6,616
포천	8	2,336	46	26	1,256.5	1,228.1	6,300
연천	1	2,772	49	19	2,138.0	2,135.5	6,613
양평	11	3,511	83	30	1,721.5	1,565.2	6,259
여주	1	4,154	100	45	3,009.6	2,798.3	6,300
이천	4	2,412	62	70	1,781.2	1,680.4	6,647
기호	1	21,790	459	108	13,105.1	12,909.6	6,239
홍안	1	2,828	40	16	1,150.5	1,037.5	5,707
한강	2	14,120	331	23	8,378.1	7,899.5	-
파주	1	15,920	250	110	9,097.2	6,919.4	6,043
평택	1	16,230	401	66	15,463.6	15,015.3	6,209
강 원 도	64	25,086	344	458	14,272.5	13,681.2	5,932
춘천	10	2,233	33	30	1,243.0	925.1	5,773
홍천	11	4,092	54	100	1,807.0	1,790.5	6,443
원주	9	3,324	40	72	1,551.6	1,549.5	6,607
평강	5	1,506	12	15	544.1	544.1	6,740
중앙	9	5,333	68	91	5,370.0	5,370.0	6,615
영북	6	2,259	53	58	1,251.7	1,204.1	6,615
강릉	14	6,339	84	92	2,505.1	2,297.9	3,000
충 청 북 도	17	61,341	1,316	1,071	28,783.7	27,873.5	6,168
청원	3	9,260	188	85	4,747.5	4,747.5	6,300
보은	1	6,584	135	129	2,943.1	2,734.2	5,912
옥천	1	5,579	108	117	1,949.5	1,922.1	6,300
영동	5	4,977	103	116	1,797.2	1,746.7	6,649
진천	1	6,542	155	89	4,071.4	3,811.0	6,222
괴산	3	8,106	173	151	3,700.9	3,689.3	5,940
음성	1	8,235	198	132	4,553.0	4,237.8	6,132
충주	1	9,838	210	174	4,220.1	4,183.9	6,023
제천	1	2,220	46	78	801.0	801.0	6,646

부 과 및 징 수 상 황(계속)

Collection of Water Charge (Cont'd)

Status of Water Charge Assessed			징 수 상 황 Status of Water Charge Collected		제 납누계 Accumulated Water Charge Un- Collected (천원)	미부과면적 Unassessed Area (ha)	Name of FIA
Assessment per 10a		부과금액 Amount Assessed (천원)	징 수 액 Collected (천원)	미징수액 Un- Collected (천원)			
최 고 Highest (원)	최 저 Lowest (원)						
6,740	-	28,777,519	28,642,165	135,354	252,743	173,254.1	Total
-	-	-	-	-	8,356	450.0	Seoul- t'ŭkpyŏlshi
-	-	-	-	-	8,356	450.0	Seoul
6,300	3,150	227,400	227,400	-	-	2,282.3	Taegu- kwangyŏkshi
6,300	3,150	227,400	227,400	-	-	2,282.3	Talsŏng
6,300	6,300	290,304	281,978	8,326	-	911.1	Inch'ŏn- kwangyŏkshi
6,300	6,300	290,304	281,978	8,326	-	911.1	Kanghwa
3,000	3,000	64,098	64,098	-	-	1,935.8	Ulsan- kwangyŏkshi
3,000	3,000	64,098	64,098	-	-	1,935.8	Ulsan
6,647	-	3,090,891	3,017,334	73,557	131,595	19,375.7	Kyŏnggi- do
6,300	6,300	220,897	220,897	-	-	643.8	Suhwa
-	-	-	-	-	-	489.9	Koyang
6,616	6,616	50,258	50,258	-	-	535.1	Kwangju
6,300	6,300	77,369	77,369	-	16,516	233.5	P'och'ŏn
6,613	6,613	141,224	141,224	-	-	540.9	Yŏnch'ŏn
6,259	6,259	97,973	95,313	2,660	41,580	966.8	Yangp'yŏng
6,300	6,300	176,296	172,869	3,427	5,380	788.1	Yŏju
6,647	6,647	111,691	111,691	-	-	180.8	Ich'ŏn
6,300	3,150	805,479	805,479	-	-	2,109.8	Kiho
5,707	5,707	59,211	59,211	-	-	574.8	Hŭngan
-	-	-	-	-	-	5,021.3	Han- gang
6,647	3,323	418,149	350,679	67,470	68,119	4,788.1	P'aju
6,300	3,150	932,344	932,344	-	-	2,502.8	P'yŏngt'aek
6,740	3,000	811,632	807,090	4,542	9,497	5,788.8	Kang-won- do
6,615	3,300	53,407	50,706	2,701	4,707	1,061.1	Ch'unch'ŏn
6,443	6,443	115,365	114,202	1,163	-	683.5	Hongch'ŏn
6,615	3,300	102,375	101,697	678	739	492.8	Wonju
6,740	6,740	36,673	36,673	-	-	219.9	Pyŏng- jŏng
6,615	6,615	355,223	355,223	-	-	1,359.6	Chung- ang
6,615	6,615	79,647	79,647	-	2,269	253.6	Yŏng- buk
3,000	3,000	68,942	68,942	-	1,782	1,718.3	Kangnŭng
6,649	3,150	1,719,324	1,719,324	-	2,454	27,143.3	Ch'ungh'ŏngbuk- do
6,300	6,300	299,094	299,094	-	-	1,090.7	Ch'ŏng- won
6,300	3,150	161,635	161,635	-	-	853.6	Poŭn
6,300	6,300	121,095	121,095	-	-	665.1	Okch'ŏn
6,649	6,649	116,133	116,133	-	-	407.2	Yŏngdong
6,300	3,150	237,120	237,120	-	2,454	19,440.6	Chinch'ŏn
6,300	3,150	219,156	219,156	-	-	984.3	Koesan
6,300	3,150	259,846	259,846	-	-	1,795.2	Ŭmsŏng
6,300	3,150	252,007	252,007	-	-	1,536.2	Ch'unghu
6,646	6,646	53,238	53,238	-	-	370.4	Chech'ŏn

18. 농 지 개 량 조 합 비 Assessment and

조 합 명	지 구 수 No. of Project Unit	조합원수 No. of FIA Member	홍농계수 No. of Heung Nong Gye	수원공수 No. of Facilities	수혜면적 Benefitted Area (ha)	부 과 상 황	
						부과면적 Assessed Area (ha)	반당부과액 평 균 Average (원)
충 청 남 도	17	129,105	2,203	1,170	78,629.1	77,020.0	6,272
대 금	1	3,178	62	74	1,003.1	1,003.1	4,830
연 기	4	4,699	57	17	1,937.3	1,937.3	6,300
공 주	1	6,266	109	110	3,021.8	3,021.8	6,300
논 산	1	18,042	385	204	11,988.8	11,896.9	6,289
부 여	1	10,695	247	81	6,267.7	6,253.7	6,111
서 친	1	9,592	209	43	6,547.0	6,409.0	6,300
보 령	1	10,670	115	120	4,743.8	4,726.9	6,261
청 양	1	8,783	76	90	2,727.6	2,726.8	6,285
홍 성	1	3,435	-	29	1,577.0	1,577.0	6,295
예 당	1	19,151	339	122	14,897.6	14,828.6	6,259
서 산	1	9,585	162	100	6,177.2	6,045.4	6,085
당 진	1	10,627	125	43	8,227.6	7,253.6	6,711
은 양	1	10,236	235	82	7,291.7	7,239.2	6,275
전 안	1	4,146	82	55	2,220.9	2,100.7	6,277
전 라 북 도	23	144,999	3,044	1,521	93,383.1	91,600.5	5,938
동 진	1	38,816	1,012	261	37,498.5	37,279.6	5,996
전 북	1	33,672	717	201	21,284.5	21,275.2	5,787
전 주	3	17,840	322	396	7,747.5	7,693.3	5,987
고 창	1	6,492	139	111	4,090.2	4,060.0	5,983
정 읍	3	7,555	158	98	3,353.6	3,292.7	5,968
남 원	5	19,431	215	191	6,811.7	5,407.9	6,000
순 창	6	6,614	111	127	2,563.9	2,563.9	5,940
금 강	3	14,579	370	136	10,033.2	10,027.9	5,941
전 라 남 도	73	181,474	3,368	2,394	93,501.7	91,319.1	5,886
영 산 강	1	72,212	1,232	797	35,644.9	35,114.3	5,666
영 광	1	7,997	130	82	4,983.3	4,961.4	6,190
곡 성	1	5,821	93	104	2,458.7	2,434.9	6,283
구 례	1	6,764	102	172	2,755.5	2,773.9	5,535
광 양	8	3,962	52	14	1,365.7	1,321.7	6,250
순 천	1	7,759	75	78	2,770.8	2,717.5	5,888
고 홍	3	7,631	179	73	3,845.4	3,670.4	5,502
보 성	11	7,322	134	56	4,230.0	3,764.3	6,193
화 순	1	8,416	157	180	3,086.4	3,076.0	6,070
장 홍	12	5,178	115	78	3,344.6	3,109.2	5,962
강 진	1	6,558	145	138	4,115.9	4,103.3	6,175
해 남	11	8,517	317	168	5,588.0	5,539.0	6,239
영 암	10	13,575	250	213	10,354.3	10,059.8	6,233
무 안	1	7,603	151	74	3,496.1	3,431.0	6,162
진 도	1	5,912	136	82	3,222.7	3,122.0	5,667
완 도	2	997	23	13	369.3	369.3	6,086
신 안	6	1,654	33	33	753.0	742.0	6,300
여 수	1	3,596	44	39	1,117.1	1,009.1	3,794

부 과 및 징 수 상 황(계속)

Collection of Water Charge (Cont'd)

Status of Water Charge Assessed			징 수 상 황 Status of Water Charge Collected		채납누계 Accumulated Water Charge Un- Collected (천원)	비부과면적 Unassessed Area (ha)	Name of FIA
Assessment per 10a		부과금액 Amount Assessed (천원)	징 수 액 Collected (천원)	비징수액 Un- Collected (천원)			
최 고 Highest (원)	최 저 Lowest (원)						
6,712	1,200	4,830,423	4,830,423	-	3,080	22,862.7	Ch'ungch'ongnam-do
6,000	1,200	48,448	48,448	-	-	483.8	Taegŭm
6,300	6,300	122,052	122,052	-	-	1,324.7	Yŏn-gi
6,300	6,300	190,377	190,377	-	-	798.3	Kongju
6,300	3,150	748,152	748,152	-	-	3,098.4	Nonsan
6,300	3,150	382,155	382,155	-	-	1,576.9	Puyŏ
6,300	6,300	403,792	403,792	-	-	798.8	Sŏch'ŏn
6,300	3,150	295,931	295,931	-	-	1,556.8	Poryŏng
6,300	3,150	171,374	171,374	-	-	466.5	Ch'ŏng-yang
6,300	3,150	99,275	99,275	-	-	336.8	Hongsŏng
6,000	3,150	928,083	928,083	-	-	5,911.4	Yedang
6,300	3,150	367,861	367,861	-	-	1,395.7	Sŏsan
6,712	3,150	486,774	486,774	-	-	2,049.5	Tangjin
6,300	3,150	454,290	454,290	-	3,080	2,297.3	Onyang
6,300	3,150	131,859	131,859	-	-	767.8	Ch'ŏnan
6,000	3,000	5,439,053	5,431,603	7,450	21,834	30,580.8	Ch'ŏllabuk-do
6,000	3,000	2,235,405	2,234,860	545	8,640	13,645.6	Tongjin
6,000	4,000	1,231,139	1,231,139	-	-	6,044.9	Ch'ŏnbuk
6,000	3,000	460,561	460,561	-	380	2,494.3	Ch'ŏnju
6,000	3,000	242,907	242,907	-	-	612.5	Koch'ang
6,000	3,000	196,497	196,497	-	-	956.2	Ch'ŏng-ŭp
6,000	6,000	324,477	324,477	-	-	4,095.5	Namwon
6,000	3,000	152,304	145,450	6,854	12,763	689.7	Sunch'ang
6,000	3,000	595,763	595,712	51	51	2,042.1	Kŭmgang
6,300	1,260	5,374,851	5,374,851	-	3,199	14,976.6	Ch'ŏllanam-do
6,300	1,260	1,989,608	1,989,608	-	-	3,848.7	Yŏngsan-gang
6,300	1,260	307,111	307,111	-	2,201	1,151.6	Yŏnggwang
6,300	3,150	152,982	152,982	-	-	441.8	Koksŏng
6,300	2,079	153,539	153,539	-	-	315.8	Kurye
6,300	3,150	82,607	82,607	-	-	109.9	Kwang-yang
6,000	3,000	160,018	160,018	-	-	540.0	Sunch'ŏn
6,300	3,150	201,959	201,959	-	-	633.7	Kohŭng
6,300	3,150	233,125	233,125	-	-	1,145.0	Posŏng
6,070	6,300	186,719	186,719	-	-	546.2	Hwasun
6,300	3,150	185,371	185,371	-	-	697.1	Changhŭng
6,300	3,150	253,382	253,382	-	-	324.5	Kangjin
6,300	3,150	345,592	345,592	-	-	714.4	Haenam
6,300	3,150	626,986	626,986	-	-	1,605.6	Yŏng-am
6,300	1,260	211,418	211,418	-	473	788.3	Muan
6,000	3,000	176,926	176,926	-	-	1,084.7	Chindo
6,086	6,086	22,476	22,476	-	525	52.0	Wando
6,300	6,300	46,746	46,746	-	-	645.2	Shinan
6,000	3,000	38,286	38,286	-	-	332.1	Yŏsu

18. 농 지 개 량 조 합 비 Assessment and

조 합 명	지 구 수 No. of Project Unit	조합원수 No. of FIA Member	홍농계수 No. of Heung Nong Gye	수원공수 No. of Facilities	수혜면적 Benefitted Area (ha)	부 과 상 황	
						부과면적 Assessed Area (ha)	만당부과액
							평 균 Average (원)
경 상 북 도	35	154,487	2,174	2,195	63,815.8	56,728.8	5,969
의 성	2	11,088	215	208	6,717.8	6,481.1	5,923
안 동	1	6,457	80	58	3,279.6	3,256.1	6,500
청 송	4	5,217	80	151	1,497.0	1,497.0	6,259
영 덕	3	9,105	84	156	3,074.1	2,596.8	6,290
포 향	1	11,954	208	223	4,721.9	3,833.8	4,443
경 주	4	16,021	192	276	7,389.3	6,015.0	5,683
영 천	1	9,260	165	221	3,290.4	3,181.2	6,500
강 산	2	11,515	193	157	3,319.5	3,004.8	5,208
고 령	1	7,176	76	154	3,372.1	2,836.6	5,854
성 주	1	9,210	47	14	3,401.8	1,940.3	6,300
철 곡	1	6,365	121	122	2,510.8	2,425.6	6,313
구 미	1	12,071	172	117	5,389.5	5,048.2	6,295
상 주	6	12,020	230	107	6,004.3	5,664.8	5,841
문 경	1	12,640	159	93	4,724.1	4,150.7	6,321
에 천	1	5,720	80	50	3,003.0	2,844.0	6,348
영 주	5	8,668	72	88	2,120.6	1,952.8	6,408
경 상 남 도	77	133,248	2,497	1,958	59,833.3	55,456.7	6,381
진 산	3	13,752	227	213	5,217.7	5,159.7	6,587
의 령	7	8,574	167	77	3,007.2	2,880.2	6,607
함 안	1	11,295	179	160	5,286.5	4,950.2	6,642
창 녕	1	10,733	206	115	5,220.8	3,773.4	6,581
밀 양	7	11,611	201	164	6,834.7	6,249.7	6,300
양 산	1	2,580	62	20	1,185.5	1,070.5	-
김 해	12	18,664	325	107	10,137.5	10,010.8	6,549
창 원	3	8,088	147	181	4,697.3	4,172.4	6,628
거 제	3	2,320	27	58	511.6	505.6	6,464
고 성	14	7,654	149	244	3,071.8	2,916.3	6,607
사 천	8	8,044	161	153	3,051.4	2,782.2	6,615
남 해	6	5,295	97	115	1,388.5	1,344.3	6,502
하 동	8	9,870	270	80	3,725.1	3,488.5	6,080
거 창	2	7,984	146	131	3,258.4	2,937.9	6,268
합 천	1	6,784	133	140	3,239.3	3,215.0	6,615
제 주 도	8	1,346	7	18	75.0	75.0	6,024
제 주	8	1,346	7	18	75.0	75.0	6,024

부 과 및 징 수 상 황(계속)

Collection of Water Charge (Cont'd)

Status of Water Charge Assessed			징 수 상 황 Status of Water Charge Collected		채납누계 Accumulated Water Charge Un- Collected (천원)	미부과면적 Unassessed Area (ha)	Name of FIA
Assessment per 10a		부과금액 Amount Assessed (천원)	징 수 액 Collected (천원)	미징수액 Un- Collected (천원)			
최 고 Highest (원)	최 저 Lowest (원)						
6,500	3,000	3,386,131	3,351,331	34,800	51,967	24,757.6	Kyōngsangbuk-do
6,000	3,000	383,875	383,875	-	-	1,583.9	Ūisōng
6,500	6,500	211,648	211,648	-	-	831.0	Andong
6,300	3,150	93,700	93,700	-	9,993	892.2	Ch'ōngsong
6,500	3,250	163,333	146,559	16,774	16,774	603.9	Yōngdōk
6,500	3,250	170,320	170,320	-	-	2,539.1	P'ohang
6,000	3,000	341,853	341,853	-	490	3,278.8	Kyōngju
6,500	6,500	206,778	206,778	-	-	856.1	Yōngch'ōn
6,300	3,150	156,479	156,479	-	-	1,745.8	Kyōngsan
6,420	4,500	166,057	162,217	3,840	9,011	1,134.8	Koryōng
6,300	6,300	122,239	108,053	14,186	15,699	3,036.4	Sōngju
6,300	3,150	153,133	153,133	-	-	1,827.9	Ch'ilgok
6,300	3,150	317,790	317,790	-	-	2,631.7	Kumi
6,300	3,150	330,907	330,907	-	-	1,829.5	Sangju
6,500	3,250	262,363	262,363	-	-	857.1	Mun-gyōng
6,500	3,250	180,530	180,530	-	-	672.1	Yech'ōn
6,500	3,250	125,126	125,126	-	-	437.3	Yōngju
6,650	-	3,538,894	3,532,215	6,679	20,761	21,855.4	Kyōngsangnam-do
6,615	3,307	339,872	339,872	-	-	2,613.1	Chinsan
6,615	3,308	190,304	190,304	-	-	278.1	Ūiryōng
6,650	6,139	328,901	328,801	-	-	1,881.9	Haman
6,615	3,308	248,321	248,321	-	-	2,113.2	Ch'angnyōng
6,300	6,300	393,735	393,735	-	-	1,167.4	Miryang
-	-	-	-	-	-	937.9	Yangsan
6,615	3,307	655,587	655,587	-	-	3,331.2	Kimhae
6,630	3,308	276,553	276,553	-	-	2,395.6	Ch'ang-won
6,615	3,308	32,684	26,005	6,679	17,612	345.1	Kōje
6,615	3,507	192,667	192,667	-	-	841.9	Kosōng
6,615	6,615	184,042	184,042	-	-	1,780.3	Sach'ōn
6,615	3,307	87,403	87,403	-	-	433.8	Namhae
6,615	3,307	212,108	212,108	-	3,149	2,265.1	Hadong
6,268	6,268	184,141	184,141	-	-	890.0	Kūch'ang
6,615	6,615	212,676	212,676	-	-	580.8	Hapch'ōn
6,024	6,024	4,518	4,518	-	-	334.0	Cheju-do
6,024	6,024	4,518	4,518	-	-	334.0	Cheju

19. 농 지 개 량 조 합

Statement of Revenues

단위: 천원 가. 총 괄 Summary

시 도	조합수 No. of FIA	경 상 부									
		수 입 Annual Revenue							지		
		계 Total	사업수입 Project Incomes	사업외수입 Non-Project Incomes	고정자산 처분수입 Fixed Property Disposition-in	장 기 채 국고보조금 Government Subsidy for Loan	이 월 금 Continued	기 타 Others	계 Total	사업비용 Project Costs	관 리 비 Administra- tive Costs
1 9 9 2	106	257,348,962	106,484,053	97,488,529	21,888,945	24,744,416	6,184,234	558,785	243,175,935	51,997,674	99,472,479
1 9 9 3	106	224,168,491	109,772,997	52,847,716	28,793,897	25,036,033	6,632,097	1,085,951	218,871,869	45,708,407	103,019,357
1 9 9 4	106	247,674,078	120,635,503	70,435,715	27,784,846	25,398,121	2,667,865	752,028	234,648,640	49,024,070	113,238,561
1 9 9 5	106	288,364,293	126,854,844	77,609,795	43,673,924	25,751,560	10,998,936	3,475,234	273,172,578	57,635,897	128,614,248
1 9 9 6	106	324,870,315	133,011,035	85,159,825	65,498,257	26,130,623	11,780,215	3,290,360	322,912,326	62,961,440	145,131,386
1 9 9 7	105	312,687,679	138,375,697	85,080,123	58,099,792	26,318,094	2,050,444	2,763,529	309,985,677	63,432,889	153,904,228
1 9 9 8	105	297,347,508	120,950,054	99,758,579	45,620,240	24,408,025	2,945,992	3,664,618	296,818,600	61,926,791	173,326,358
서울특별시	1	5,873,770	-	5,662,252	211,518	-	-	-	5,873,770	343,985	572,554
대구광역시	1	7,348,848	1,632,475	4,097,055	1,333,883	279,771	-	5,664	7,348,848	3,300,901	2,445,316
인천광역시	1	2,300,098	999,416	967,309	15,799	317,574	-	-	2,300,098	450,367	1,504,726
울산광역시	1	3,235,331	64,098	2,008,874	1,038,979	123,380	-	-	3,235,331	356,724	881,193
경 기 도	13	62,535,481	13,234,124	20,526,512	22,250,596	3,824,105	412,335	2,287,809	62,514,358	13,963,350	41,627,528
강 원 도	7	9,324,959	3,012,305	3,991,480	780,659	1,422,476	-	118,039	9,324,959	1,828,400	5,077,929
충 청 북 도	9	15,931,753	7,302,265	4,769,710	1,944,145	1,441,160	42,718	431,755	15,910,620	2,715,661	9,574,232
충 청 남 도	14	40,943,424	19,796,753	12,817,535	5,018,023	2,589,617	409,569	311,927	40,929,190	8,108,327	25,099,432
전 라 북 도	8	36,464,340	21,428,330	9,121,892	2,691,270	2,960,023	194,733	68,092	36,464,340	6,982,746	23,119,480
전 라 남 도	18	38,177,965	22,083,455	9,784,114	1,249,539	3,394,017	1,640,938	25,902	37,817,146	8,753,116	23,060,929
경 상 북 도	16	36,037,414	15,856,886	10,789,842	4,692,535	4,149,913	245,699	302,539	35,954,492	7,540,984	17,863,725
경 상 남 도	15	39,018,691	15,534,829	15,108,603	4,358,294	3,904,074	-	112,891	38,990,014	7,566,141	22,378,075
제 주 도	1	155,434	5,118	113,401	35,000	1,915	-	-	155,434	16,089	121,237

수 입 지 출 결 산 상 황

and Expenditures in FIA

Unit : 1,000 Won

Ordinary										Province
Annual Expenditure									차 년 도 이 월 액 Carried Over	
자체사업비 Costs Borne by FIA	사업외비용 Non-project Costs	중·단기 차입원금 Loan Principal	장 기 채 상 환 금 Repayment for Loan	고정자산 취 득 비 Fixed Property Acquisition	유가증권 취 득 비 Securities Acquisition	농조자립육성 금고납부금 Payment for FIA Self Support Fund	재정자립 직립금 Reserve for Financial Self Support	기 타 Others		
9,475,702	2,044,322	2,861,227	24,055,092	49,649,965	1,167,805	-	-	2,451,669	14,173,027	1 9 9 2
7,438,356	2,349,100	1,055,551	25,039,660	11,238,220	4,643,067	-	-	18,380,151	5,296,622	1 9 9 3
8,454,034	1,981,104	1,573,506	25,410,572	9,508,090	92,075	-	-	25,366,628	13,025,438	1 9 9 4
10,670,843	2,559,296	255,470	26,019,870	12,670,296	-	-	-	34,746,658	15,191,715	1 9 9 5
5,791,684	1,249,395	2,621,174	27,077,244	29,714,980	960	-	48,351,545	12,518	1,957,989	1 9 9 6
6,911,343	2,561,710	1,122,527	26,658,403	9,457,525	2,260	-	45,934,792	-	2,702,002	1 9 9 7
5,742,539	2,283,337	15,944	24,776,023	6,996,377	-	-	21,751,233	-	528,908	1 9 9 8
-	-	-	-	17,938	-	-	4,939,293	-	-	Seoul-t'ukpyölsi
-	10,734	-	279,773	310,632	-	-	1,001,492	-	-	Taegu-kwangyökshi
-	-	-	317,574	-	-	-	27,431	-	-	Inch'ön-kwangyökshi
929,809	-	-	123,379	58,825	-	-	885,401	-	-	Ulsan-kwangyökshi
1,032,293	113,466	444	4,047,138	648,871	-	-	1,081,268	-	21,123	Kyönggi-do
273,516	181,686	-	1,422,476	39,628	-	-	501,324	-	-	Kang-won-do
70,936	57,322	15,500	1,441,139	171,856	-	-	1,863,974	-	21,133	Ch'ungch'öngbuk-do
25,998	266,623	-	2,675,548	1,490,011	-	-	3,263,251	-	14,234	Ch'ungch'öngnam-do
-	1,207,769	-	2,991,191	773,193	-	-	1,389,961	-	-	Chöllabuk-do
938,344	395,116	-	3,419,753	124,868	-	-	1,125,020	-	360,819	Chöllanam-do
-	24,102	-	4,152,576	3,183,025	-	-	3,190,080	-	82,922	Kyöngsangbuk-do
2,471,643	26,519	-	3,903,561	177,530	-	-	2,466,545	-	28,677	Kyöngsangnam-do
-	-	-	1,915	-	-	-	16,193	-	-	Cheju-do

19. 농 지 개 량 조 합

Statement of Revenues

단위 : 천원

연도 및 시도별	사 업 부							
	수 입 Annual Revenue							계
	계 Total	설 치 사 업 New Irrigation Facility	재해복구사업 Rehabilitation	경지정리사업 Land Consolidation	배수개선사업 Drainage Improvement	개보수사업 Repair	기 타 Others	
1 9 9 2	371,753,038	104,120,444	11,737,258	115,026,541	49,852,290	—	91,016,505	360,459,570
1 9 9 3	398,561,405	92,628,044	11,161,201	168,625,880	56,153,627	—	69,992,653	390,356,366
1 9 9 4	493,717,497	135,345,919	6,417,721	169,693,145	59,245,987	—	123,014,725	479,294,120
1 9 9 5	835,083,682	194,797,344	33,897,346	365,312,127	68,124,100	—	172,952,765	802,622,422
1 9 9 6	1,118,741,697	214,769,853	33,949,723	496,701,422	94,069,812	—	279,250,887	1,115,173,502
1 9 9 7	1,357,291,045	291,200,553	24,596,712	537,304,224	126,908,983	199,362,854	177,917,719	1,341,848,859
1 9 9 8	1,571,845,054	468,845,849	35,231,241	491,587,324	147,949,665	257,245,056	170,985,919	1,547,453,667
서울특별시	—	—	—	—	—	—	—	—
대구광역시	3,482,594	—	37,000	—	10,000	2,314,594	1,121,000	3,482,594
인천광역시	29,741,057	13,129,000	1,402,726	10,585,400	—	3,117,000	1,506,931	29,515,982
울산광역시	5,543,414	4,019,251	—	—	—	888,000	636,163	5,397,850
경기도	76,080,959	3,309,000	4,539,078	7,742,792	18,286,376	23,601,502	18,602,211	76,080,959
강원도	61,939,634	28,231,939	946,210	11,258,782	755,186	14,484,062	6,263,455	58,870,217
충청북도	88,563,335	16,309,599	3,861,865	41,824,458	3,159,265	10,407,152	13,000,996	88,421,031
충청남도	199,504,534	31,105,053	3,447,081	91,446,280	15,573,953	36,246,356	21,685,811	198,434,132
전라북도	363,727,239	56,559,907	2,285,780	164,699,890	41,288,125	55,234,169	43,659,368	362,326,915
전라남도	307,614,388	106,921,646	2,129,366	90,788,581	32,433,913	47,725,672	27,615,210	298,263,065
경상북도	218,883,691	115,080,268	8,099,640	40,942,395	14,668,314	22,725,862	17,367,212	217,218,507
경상남도	216,713,209	94,180,186	8,482,495	32,298,746	21,774,533	40,449,687	19,527,562	209,391,415
제주도	51,000	—	—	—	—	51,000	—	51,000

수 입 지 출 결 산 상 황(계속)

and Expenditures in FIA (Cont'd)

Unit : 1,000 Won

Project							이월액 총계 Total of Carried Over	Year Province
Annual Expenditure						차년도이월액 Carried Over		
지 설 치 사 업 New Irrigation Facility	출 재 해 부 구 업 Rehabilitation	경 지 정 리 업 Land Consolidation	배 수 개 선 사 업 Drainage Improvement	개 보 수 사 업 Repair	기 타 Others			
99,146,617	8,222,930	113,618,631	49,216,703	-	90,254,689	11,293,468	25,466,495	1 9 9 2
89,456,587	9,864,713	166,267,642	55,580,865	-	69,186,559	8,205,039	13,501,661	1 9 9 3
131,490,606	5,016,542	165,078,108	58,266,361	-	119,442,503	14,423,377	27,448,815	1 9 9 4
189,766,280	24,311,355	352,183,951	67,542,310	-	168,818,526	32,461,260	47,652,975	1 9 9 5
213,904,742	33,510,558	495,762,122	93,449,255	-	278,546,825	3,568,195	5,526,184	1 9 9 6
283,046,702	23,872,576	535,751,089	126,229,771	197,995,121	174,953,600	15,442,186	18,144,188	1 9 9 7
454,465,652	32,457,918	489,897,790	135,817,884	256,807,945	178,006,478	24,391,387	24,920,295	1 9 9 8
-	-	-	-	-	-	-	-	Seoul-t'ŭkpyŏlshi
-	36,999	-	10,000	2,314,595	1,121,000	-	-	Taegu-kwangyŏkshi
13,128,995	1,255,541	10,516,541	-	3,107,975	1,506,930	225,075	225,075	Inch'ŏn-kwangyŏkshi
3,873,687	-	-	-	888,000	636,163	145,564	145,564	Ulsan-kwangyŏkshi
3,309,000	4,539,078	7,742,792	18,286,376	23,601,502	18,602,211	-	21,123	Kyŏnggi-do
25,633,427	944,849	10,901,138	708,178	14,455,134	6,227,491	3,069,417	3,069,417	Kang-won-do
16,258,622	3,861,865	41,811,051	3,159,264	10,363,545	12,966,684	142,304	163,437	Ch'ungch'ŏngbuk-do
31,282,707	3,106,029	90,766,074	15,573,953	36,243,345	21,462,024	1,070,402	1,084,636	Ch'ungch'ŏngnam-do
55,713,755	1,770,650	164,699,816	32,769,067	55,494,086	51,879,541	1,400,324	1,400,324	Ch'ŏllabuk-do
102,367,978	1,908,036	90,726,563	28,984,970	47,517,001	26,758,517	9,351,323	9,712,142	Ch'ŏllanam-do
113,550,091	7,964,635	40,942,393	14,668,314	22,725,862	17,367,212	1,665,184	1,748,106	Kyŏngsangbuk-do
89,347,390	7,070,236	31,791,422	21,657,762	40,045,900	19,478,705	7,321,794	7,350,471	Kyŏngsangnam-do
-	-	-	-	51,000	-	-	-	Cheju-do

19. 농 지 개 량 조 합

나. 회계별 By Account

Statement of Revenues

단위 : 천원

(1) 일반회계 Ordinary Account

시 도	수 입								
	합 계	사 업 수 입 Project Incomes				사 업 외 수 입			
		소 계	조 합 비 수 입	조 합 비 보 조 금	조 합 비 보 조 금	소 계	조 합 비 외 보 조 금	수 익 사 업 수 입	수 익 사 업 특 별 회 계 전 입 금
Total	Sub- total	Water Charge Incomes	Water Charge Subsidy	Water Charge Subsidy	Sub- total	Non- Water Charge Subsidy	Profit Project Incomes	Revenue to Special Accounts of Profit Projects	
1 9 9 6	324,870,315	133,011,035	27,978,553	105,032,482	85,159,825	4,265,396	5,139,606	9,532,090	
1 9 9 7	312,687,679	138,375,697	29,454,047	108,921,650	85,080,123	1,699,544	5,715,089	6,960,599	
1 9 9 8	297,347,508	120,950,054	29,268,054	91,882,000	99,758,579	2,966,250	5,776,726	5,694,507	
서울특별시	5,873,770	-	-	-	5,662,252	-	176,157	-	
대구광역시	7,348,848	1,632,475	227,400	1,405,075	4,097,055	982,623	10,267	33,426	
인천광역시	2,300,098	999,416	281,975	717,441	967,309	-	5,670	131,616	
울산광역시	3,235,331	64,098	64,098	-	2,008,874	-	130,332	-	
경기도	62,535,481	13,234,124	3,594,101	9,640,023	20,526,512	25,120	658,535	2,402,068	
강원도	9,324,959	3,012,305	812,108	2,200,197	3,991,480	90,000	1,452,924	76,299	
충청북도	15,931,753	7,302,265	1,715,421	5,586,844	4,769,710	913,650	429,988	54,675	
충청남도	40,943,424	19,796,753	4,830,425	14,966,328	12,817,535	79,200	709,441	1,134,965	
전라북도	36,464,340	21,428,330	5,475,305	15,953,025	9,121,892	-	636,650	1,463,198	
전라남도	38,177,965	22,083,455	5,376,857	16,706,598	9,784,114	-	458,957	306,858	
경상북도	36,037,414	15,856,886	3,348,995	12,507,891	10,789,842	135,460	672,906	39,877	
경상남도	39,018,691	15,534,829	3,536,251	11,998,578	15,108,603	740,197	434,899	51,525	
제주도	155,434	5,118	5,118	-	113,401	-	-	-	

시 도	지 출								
	합 계	사 업 비 용 Project Costs				관 리 비 Administrative costs			자 체 사 업 비
		소 계	급 수 비 용	보 수 비	보 수 비	소 계	인 건 비	경 비	
Total	Sub- total	Irrigation Cost	Mending Cost	Mending Cost	Sub- total	Personnel Cost	Office Expenditures	Costs Born by FIA	
1 9 9 6	324,870,315	62,961,440	37,316,416	25,645,024	145,131,386	94,320,278	50,811,108	5,791,684	
1 9 9 7	312,687,679	63,432,889	40,208,241	23,224,648	153,904,228	98,460,423	55,443,805	6,911,343	
1 9 9 8	297,347,508	61,926,791	37,226,892	24,700,099	173,326,356	112,659,873	60,666,483	5,742,539	
서울특별시	5,873,770	343,985	135,207	208,778	572,554	181,084	391,470	-	
대구광역시	7,348,848	3,300,901	737,926	2,562,975	2,445,316	1,469,175	976,141	-	
인천광역시	2,300,098	450,367	330,448	119,919	1,504,726	801,155	703,571	-	
울산광역시	3,235,331	356,724	203,768	152,956	881,193	580,573	300,620	929,809	
경기도	62,535,481	13,963,350	5,535,893	8,427,457	41,627,528	22,787,621	18,839,907	1,032,293	
강원도	9,324,959	1,828,400	1,150,756	677,644	5,077,929	3,458,456	1,619,473	273,516	
충청북도	15,931,753	2,715,661	2,349,607	366,054	9,574,232	6,224,961	3,349,271	70,936	
충청남도	40,943,424	8,108,327	6,623,403	1,484,924	25,099,432	17,390,496	7,708,936	25,998	
전라북도	36,464,340	6,982,746	4,816,747	2,165,999	23,119,480	16,460,324	6,659,156	-	
전라남도	38,177,965	8,753,116	5,573,369	3,179,747	23,060,929	15,985,251	7,075,678	938,344	
경상북도	36,037,414	7,540,984	4,834,527	2,706,457	17,863,725	12,107,202	5,756,523	-	
경상남도	39,018,691	7,566,141	4,922,852	2,643,289	22,378,075	15,141,959	7,236,116	2,471,643	
제주도	155,434	16,089	12,189	3,900	121,237	71,616	49,621	-	

수 입 지 출 결 산 상 황(계속)

and Expenditures in FIA (Cont'd)

Unit : 1,000 Won

Revenues							Province
Non- Project Incomes			고정자산 처분수입	장 기 채 국고보조금	이 원 금	기 타	
적 립 금 전 입 금	미 수 금	기 타 사업외수입					
Transferred-in	Outstanding	Others	Fixed Property Disposition-in	Government Subsidy for Loan	Continued	Others	
36,652,002	47,879	29,522,852	65,498,257	26,130,623	11,780,215	3,290,360	1 9 9 6
30,514,193	1,746,175	38,444,523	58,099,792	26,318,094	2,050,444	2,763,529	1 9 9 7
47,659,009	101,647	37,560,440	45,620,240	24,408,025	2,945,992	3,664,618	1 9 9 8
-	978	5,485,117	211,518	-	-	-	Seoul-t'ŭkpyŏlshi
1,721,228	-	1,349,511	1,333,883	279,771	-	5,664	Taegu-kwangyŏkshi
647,630	-	182,393	15,799	317,574	-	-	Inch'ŏn-kwangyŏkshi
171,029	-	1,707,513	1,038,979	123,380	-	-	Ulsan-kwangyŏkshi
8,270,179	7,705	9,162,905	22,250,596	3,824,105	412,335	2,287,809	Kyŏnggi-do
1,110,505	6,239	1,255,513	780,659	1,422,476	-	118,039	Kang-won-do
2,528,613	2,342	840,442	1,944,145	1,441,160	42,718	431,755	Ch'ungch'ŏngbuk-do
7,939,817	2,889	2,951,223	5,018,023	2,589,617	409,569	311,927	Ch'ungch'ŏngnam-do
3,867,079	66,335	3,088,630	2,691,270	2,960,023	194,733	68,092	Ch'ŏllabuk-do
4,987,959	606	4,029,734	1,249,539	3,394,017	1,640,938	25,902	Ch'ŏllanam-do
7,356,821	8,684	2,576,094	4,692,535	4,149,913	245,699	302,539	Kyŏngsangbuk-do
9,058,149	5,869	4,817,964	4,358,294	3,904,074	-	112,891	Kyŏngsangnam-do
-	-	113,401	35,000	1,915	-	-	Cheju-do

Expenditures									Province
사업외비용	중·단기 차입원금	장 기 채 상 환 금	고정자산 취 득 비	유가증권 취 득 비	농조사업육성 금고납부금	재정자립 적 립 금	이 원 금	출 자 금	
1,249,395	2,621,174	27,077,244	29,714,980	960	-	48,351,545	1,957,989	12,518	
2,561,710	1,122,527	26,658,403	9,457,525	2,260	-	45,934,792	2,702,002	-	1 9 9 7
2,283,337	15,944	24,776,023	6,996,377	-	-	21,751,233	528,908	-	1 9 9 8
-	-	-	17,938	-	-	4,939,293	-	-	Seoul-t'ŭkpyŏlshi
10,734	-	279,773	310,632	-	-	1,001,492	-	-	Taegu-kwangyŏkshi
-	-	317,574	-	-	-	27,431	-	-	Inch'ŏn-kwangyŏkshi
-	-	123,379	58,825	-	-	885,401	-	-	Ulsan-kwangyŏkshi
113,466	444	4,047,138	648,871	-	-	1,081,268	21,123	-	Kyŏnggi-do
181,686	-	1,422,476	39,628	-	-	501,324	-	-	Kang-won-do
57,322	15,500	1,441,139	171,856	-	-	1,863,974	21,133	-	Ch'ungch'ŏngbuk-do
266,623	-	2,675,548	1,490,011	-	-	3,263,251	14,234	-	Ch'ungch'ŏngnam-do
1,207,769	-	2,991,191	773,193	-	-	1,389,961	-	-	Ch'ŏllabuk-do
395,116	-	3,419,753	124,868	-	-	1,125,020	360,819	-	Ch'ŏllanam-do
24,102	-	4,152,576	3,183,025	-	-	3,190,080	82,922	-	Kyŏngsangbuk-do
26,519	-	3,903,561	177,530	-	-	2,466,545	28,677	-	Kyŏngsangnam-do
-	-	1,915	-	-	-	16,193	-	-	Cheju-do

19. 농 지 개 량 조 합

Statement of Revenues

단위 : 천원

조 합 명	수 입							
	합 계	사 업 수 입 Project Incomes			사 업 외 수 입			
		소 계	조 합 비 수 입	조합비보조금	소 계	조합비외 보조금	수익사업 수 입	수익사업특별 회계전입금
Total	Sub- total	Water Charge Incomes	Water Charge Subsidy	Sub- total	Non- Water Charge Subsidy	Profit Project Incomes	Revenue to Special Accounts of Profit Projects	
총 계	297,347,508	120,950,054	29,268,054	91,682,000	99,758,579	2,966,250	5,776,728	5,694,507
서울특별시	5,873,770	-	-	-	5,662,252	-	176,157	-
서울	5,873,770	-	-	-	5,662,252	-	176,157	-
대구광역시	7,348,848	1,632,475	227,400	1,405,075	4,097,055	982,623	10,267	33,426
달성	7,348,848	1,632,475	227,400	1,405,075	4,097,055	982,623	10,267	33,426
인천광역시	2,300,098	999,416	281,975	717,441	967,309	-	5,670	131,616
강화	2,300,098	999,416	281,975	717,441	967,309	-	5,670	131,616
울산광역시	3,235,331	64,098	64,098	-	2,008,874	-	130,332	-
울산	3,235,331	64,098	64,098	-	2,008,874	-	130,332	-
경기도	62,535,481	13,234,124	3,594,101	9,640,023	20,526,512	25,120	658,535	2,402,088
수화	6,017,680	220,897	220,897	-	4,187,525	-	18,840	529,103
고양	3,047,213	-	-	-	2,202,718	-	215,318	-
광주	469,219	285,049	50,258	234,791	145,967	-	39,479	23,425
포천	923,220	480,488	77,369	403,119	293,288	-	100,101	-
연천	1,349,119	1,033,040	141,224	891,816	260,392	-	20,391	-
양평	1,059,265	600,521	95,313	505,208	100,536	-	51,835	-
여주	1,840,053	1,032,611	172,869	859,742	388,357	-	73,840	-
이천	994,680	652,029	111,691	540,338	316,349	-	47,701	-
기호	6,252,754	2,303,537	805,480	1,498,057	2,546,581	-	14,213	363,500
홍안	3,622,087	59,212	59,212	-	941,592	25,120	-	383,502
한강	21,984,546	512,395	512,395	-	6,375,828	-	13,545	513,326
파주	6,975,786	2,105,628	415,049	1,690,579	2,130,472	-	45,150	110,325
평택	7,999,859	3,948,717	932,344	3,016,373	636,907	-	18,122	478,887
강원도	9,324,959	3,012,305	812,108	2,200,197	3,991,480	90,000	1,452,924	76,299
춘천	1,141,097	308,818	55,380	253,438	536,292	-	11,582	-
홍천	1,409,508	480,641	114,202	366,439	701,847	-	31,842	-
원주	1,005,204	356,539	102,039	254,500	406,866	-	365	76,299
평정	324,294	164,213	36,673	127,540	145,675	90,000	-	-
중앙	2,472,924	1,360,027	355,223	1,004,804	405,329	-	209,571	-
영북	519,003	273,123	79,647	193,476	187,499	-	23,923	-
강릉	2,452,929	68,944	68,944	-	1,607,972	-	1,175,641	-
충청북도	15,931,753	7,302,265	1,715,421	5,588,844	4,769,710	913,650	429,988	54,675
청원	4,178,540	1,307,974	299,094	1,008,880	1,404,548	198,650	75,744	-
보은	1,245,930	752,056	161,635	590,421	191,953	49,000	9,801	41,269

수입지출결산상황(계속)

and Expenditures in FIA (Cont'd)

Unit : 1,000 Won

Revenues							Name of FIA
Non-Project Incomes			고정자산 처분수입	장기채 국고보조금	이원금	기타	
적립금 전입금	미수금	기타 사업외수입					
Transferred-in	Outstanding	Others	Fixed Property Disposition-in	Government Subsidy for Loan	Continued	Others	
47,859,009	101,847	37,560,440	45,620,240	24,408,025	2,945,992	3,664,618	Total
-	978	5,485,117	211,518	-	-	-	Seoul- t'ukpyölshi
-	978	5,485,117	211,518	-	-	-	Seoul
1,721,228	-	1,349,511	1,333,883	279,771	-	5,664	Taegu-kwangyökshi
1,721,228	-	1,349,511	1,333,883	279,771	-	5,664	Talsöng
647,830	-	182,393	15,799	317,574	-	-	Inch'ön-kwangyökshi
647,830	-	182,393	15,799	317,574	-	-	Kanghwa
171,029	-	1,707,513	1,038,979	123,380	-	-	Ulsan- kwangyökshi
171,029	-	1,707,513	1,038,979	123,380	-	-	Ulsan
8,270,179	7,705	9,162,905	22,250,596	3,824,105	412,335	2,287,809	Kyönggi- do
1,908,959	-	1,730,623	1,426,129	183,129	-	-	Suhwa
455,915	-	1,531,485	831,244	13,251	-	-	Koyang
-	-	83,063	15,561	22,642	-	-	Kwangju
149,741	-	43,446	14,488	134,956	-	-	P'och'ön
151,031	-	88,970	11,058	44,629	-	-	Yönci'ön
-	401	48,300	31,838	326,370	-	-	Yangp'yöng
204,723	885	108,909	86,702	332,383	-	-	Yöju
230,000	-	38,648	8,342	17,960	-	-	Ich'ön
1,805,550	-	363,318	726,323	539,821	-	136,492	Kiho
111,535	-	421,435	2,605,801	15,482	-	-	Hüngan
1,883,286	-	3,965,671	14,291,263	514,619	172,105	118,336	Han- gang
1,336,215	3,733	635,049	2,001,141	738,545	-	-	P'aju
33,224	2,686	103,988	200,706	940,318	240,230	2,032,981	P'yöngt'aek
1,110,505	6,239	1,255,513	780,659	1,422,478	-	118,039	Kang-won-do
242,769	4,402	277,539	143,841	152,146	-	-	Ch'unch'ön
255,415	393	414,197	6,315	220,705	-	-	Hongch'ön
192,357	263	137,582	131,417	110,382	-	-	Wonju
29,631	-	26,044	-	14,406	-	-	Pyöng- jöng
85,463	-	110,295	496,650	162,285	-	48,633	Chung- ang
84,799	1,077	77,700	145	58,236	-	-	Yöng- buk
220,071	104	212,156	2,291	704,316	-	69,406	Kangnüng
2,528,613	2,342	840,442	1,944,145	1,441,160	42,718	431,755	Ch'ungch'öngbuk- do
748,849	-	381,305	1,184,947	182,270	-	98,801	Ch'öng- won
79,487	-	12,396	1,520	250,245	-	50,156	Pöün

19. 농 지 개 량 조 합

Statement of Revenues

단위 : 천원

조 합 명	지 출							
	합 계	사 업 비 용 Project Costs			관 리 비 Administrative costs			자체사업비
		소 계	급수비용	보 수 비	소 계	인 건 비	경 비	
Total	Sub- total	Irrigation Cost	Mending Cost	Sub- total	Personnel Cost	Office Expenditures	Costs Borne by FIA	
총 계	297,347,508	61,926,791	37,226,692	24,700,099	173,326,358	112,659,873	60,666,483	5,742,539
서울특별시	5,873,770	343,985	135,207	208,778	572,554	181,084	391,470	—
서울	5,873,770	343,985	135,207	208,778	572,554	181,084	391,470	—
대구광역시	7,348,848	3,300,901	737,926	2,562,975	2,445,316	1,469,175	976,141	—
달성	7,348,848	3,300,901	737,926	2,562,975	2,445,316	1,469,175	976,141	—
인천광역시	2,300,098	450,367	330,448	119,919	1,504,726	801,155	703,571	—
강화	2,300,098	450,367	330,448	119,919	1,504,726	801,155	703,571	—
울산광역시	3,235,331	356,724	203,768	152,956	881,193	580,573	300,620	929,809
울산	3,235,331	356,724	203,768	152,956	881,193	580,573	300,620	929,809
경기도	62,535,481	13,963,350	5,535,893	8,427,457	41,627,528	22,787,621	18,839,907	1,032,293
수화	6,017,680	518,519	298,655	219,864	4,301,467	2,651,909	1,649,558	651,733
고양	3,047,213	729,342	157,178	572,164	1,805,694	1,285,575	520,119	—
광주	469,219	143,907	85,907	58,000	292,399	172,521	119,878	—
포천	923,220	273,864	182,024	91,840	483,796	351,817	131,979	—
연천	1,349,119	347,081	292,099	54,982	954,372	749,036	205,336	—
양평	1,059,265	236,942	139,084	97,858	465,782	286,970	178,812	—
여주	1,840,053	367,054	315,212	51,842	1,133,438	841,206	292,232	—
이천	994,680	199,854	168,098	31,756	770,008	601,314	168,694	—
기호	6,252,754	669,871	669,871	—	4,436,637	3,085,033	1,351,604	137,648
홍안	3,622,087	1,454,622	105,035	1,349,587	2,118,408	430,092	1,688,316	—
안강	21,984,546	6,504,973	886,334	5,618,639	14,560,674	6,686,778	7,873,896	—
파주	6,975,786	916,718	749,611	167,107	5,162,174	2,125,500	3,036,674	—
평택	7,999,859	1,600,603	1,486,785	113,818	5,142,679	3,519,870	1,622,809	242,912
강원도	9,324,959	1,828,400	1,150,756	677,644	5,077,929	3,458,456	1,619,473	273,516
춘천	1,141,097	165,229	56,580	108,649	461,139	297,344	163,795	—
홍천	1,409,508	236,077	174,875	61,202	778,322	513,203	265,119	148,398
원주	1,005,204	150,080	136,350	13,730	598,326	431,112	167,214	15,000
평정	324,294	63,861	53,061	10,800	167,866	106,388	61,478	76,485
중앙	2,472,924	535,877	447,572	88,305	1,602,943	1,117,041	485,902	18,633
영북	519,003	113,379	70,419	42,960	332,388	210,802	121,586	15,000
강릉	2,452,929	563,897	211,899	351,998	1,136,945	782,566	354,379	—
충청북도	15,931,753	2,715,661	2,349,607	366,054	9,574,232	6,224,961	3,349,271	70,936
청원	4,178,540	619,134	530,422	88,712	2,006,467	1,143,401	863,066	70,936
보은	1,245,930	183,101	183,101	—	812,585	565,668	246,917	—

19. 농 지 개 량 조 합

Statement of Revenues

단위 : 천원

조 합 명	수 입							
	합 계	사 업 수 입 Project Incomes			사 업 외 수 입			
		소 계	조 합 비 수 입	조 합 비 보 조 금	소 계	조 합 비 외 보 조 금	수 익 사 업 수 입	수 익 사 업 특 별 회 계 전 입 금
Total	Sub- total	Water Charge Incomes	Water Charge Subsidy	Sub- total	Non- Water Charge Subsidy	Profit Project Incomes	Revenue to Special Accounts of Profit Projects	
옥 천	1,125,676	506,251	121,095	385,156	381,163	188,000	37,580	—
영 동	971,092	504,396	116,133	388,263	217,800	42,000	11,393	13,406
진 천	1,503,303	884,029	237,120	646,909	552,838	109,000	104,692	—
괴 산	1,630,963	912,438	219,156	693,282	345,106	89,000	25,137	—
음 성	1,663,016	1,029,852	259,847	770,005	401,665	124,000	107,011	—
충 주	2,990,388	1,137,513	252,007	885,506	1,117,619	76,000	27,701	—
계 천	622,845	267,756	49,334	218,422	157,018	38,000	30,929	—
중 청 남 도	40,943,424	19,796,753	4,830,425	14,966,328	12,817,535	79,200	709,441	1,134,965
대 금	1,720,228	48,448	48,448	—	1,367,379	—	17,524	251,715
연 기	1,138,963	528,319	122,052	406,267	289,084	35,000	3,312	—
광 주	2,210,926	793,957	190,377	603,580	818,339	44,200	13,694	—
논 산	5,776,353	3,395,645	748,153	2,647,492	1,132,189	—	59,293	—
부 여	2,709,603	1,970,878	382,155	1,588,723	515,559	—	21,535	—
서 천	2,367,855	1,371,792	403,792	968,000	836,251	—	47,780	53,000
보 명	2,894,560	1,204,344	295,931	908,413	816,197	—	30,369	—
청 양	1,303,512	910,487	171,374	739,113	195,420	—	7,208	—
홍 성	875,037	381,757	99,275	282,482	295,803	—	48,998	—
예 당	6,647,765	3,811,084	928,084	2,883,000	2,010,059	—	128,073	—
서 산	3,239,050	1,476,714	367,861	1,108,853	762,683	—	67,511	—
당 진	4,469,459	1,533,517	486,774	1,046,743	1,570,793	—	108,771	830,250
은 양	3,802,893	1,837,010	454,290	1,382,720	1,303,894	—	112,419	—
천 안	1,787,220	532,801	131,859	400,942	903,885	—	42,954	—
전 라 북 도	36,464,340	21,428,330	5,475,305	15,953,025	9,121,892	—	636,650	1,463,198
동 진	11,846,925	8,587,172	2,233,461	6,353,711	2,149,042	—	116,731	530,000
진 북	10,679,106	5,150,299	1,275,861	3,874,438	4,068,353	—	134,101	683,192
전 주	3,771,109	1,653,544	460,561	1,192,983	654,939	—	230,518	213,835
고 창	1,606,795	952,104	242,908	709,196	604,652	—	25,372	—
정 읍	1,490,319	691,562	196,675	494,887	288,038	—	66,051	36,171
남 원	2,311,574	1,067,397	324,477	742,920	700,294	—	30,060	—
순 창	984,893	602,780	145,650	457,130	269,857	—	7,632	—
금 강	3,773,619	2,723,472	595,712	2,127,760	386,717	—	26,185	—
전 라 남 도	38,177,965	22,083,455	5,376,857	16,706,598	9,784,114	—	458,957	306,858
영 산	14,442,352	8,144,309	1,989,608	6,154,701	3,646,006	—	—	306,858
영 광	1,944,322	1,128,588	307,111	821,477	319,412	—	20,138	—
곡 성	1,199,136	681,732	152,982	528,750	235,400	—	1,597	—
구 레	1,415,474	642,912	153,539	489,373	256,451	—	2,201	—
광 양	683,992	301,458	82,607	218,851	291,844	—	20,257	—
순 천	1,098,335	640,087	160,018	480,069	350,342	—	5,935	—
고 홍	1,361,616	885,968	201,959	684,009	256,463	—	11,882	—
보 성	1,894,346	857,601	233,125	624,476	421,321	—	57,336	—
화 순	1,541,019	790,460	186,719	603,741	481,856	—	41,244	—
장 홍	1,295,202	928,221	185,371	742,850	198,620	—	7,130	—

수입지출결산상황(계속)

and Expenditures in FIA (Cont'd)

Unit : 1,000 Won

Revenues							Name of FIA
Non- Project Incomes			고정자산 처분수입	장기채 국고보조금	이월금	기타	
적립금 전입금	미수금	기타 사업외수입					
Transferred-in	Outstanding	Others	Fixed Property Disposition-in	Government Subsidy for Loan	Continued	Others	
131,948	-	23,635	37,901	127,208	42,718	30,435	Okch'on
137,063	-	13,938	15,670	192,254	-	40,972	Yongdong
261,746	-	77,400	4,487	34,522	-	27,427	Chinch'on
186,000	538	44,431	38,942	276,049	-	58,428	Koesan
98,024	-	72,630	134,832	26,642	-	70,025	Umsong
831,563	1,804	180,551	428,497	277,383	-	29,376	Ch'ungju
53,933	-	34,156	97,349	74,587	-	26,135	Chech'on
7,939,817	2,889	2,951,223	5,018,023	2,589,817	409,589	311,927	Ch'ungch'ongnam-do
612,731	-	485,409	218,885	75,516	-	10,000	Taegum
202,610	-	48,162	23,094	283,466	-	15,000	Yon-gi
632,214	-	128,231	246,279	352,351	-	-	Kongju
1,020,175	-	52,721	999,683	203,836	-	45,000	Nonsan
249,707	-	244,317	79,789	143,377	-	-	Puyong
607,139	-	128,332	59,511	55,301	-	45,000	Soch'on
642,234	-	143,594	574,710	235,118	-	64,191	Poryong
16,649	-	171,563	3,494	194,111	-	-	Ch'ong-yang
19,146	-	227,659	40,940	156,537	-	-	Hongsong
1,491,844	-	390,142	104,013	299,281	378,328	45,000	Yedang
500,887	-	194,285	506,442	441,117	-	52,094	Sosan
382,062	-	249,710	1,311,492	53,015	-	642	Tangjin
1,080,268	2,889	108,318	533,249	62,499	31,241	35,000	Onyang
482,151	-	378,780	316,442	34,092	-	-	Ch'onan
3,867,079	66,335	3,088,830	2,691,270	2,960,023	194,733	68,092	Chollabuk-do
279,295	63,645	1,159,371	514,296	596,415	-	-	Tongjin
2,220,148	-	1,030,912	795,899	635,732	-	28,823	Chonbuk
71,689	548	138,349	805,000	429,696	194,733	33,197	Chonju
426,203	-	153,077	5,537	44,502	-	-	Koch'ang
86,549	1,321	97,946	123,875	386,844	-	-	Chong-yp
477,101	-	193,133	106,856	437,027	-	-	Namwon
30,675	731	230,819	25,978	86,278	-	-	Sunch'ang
275,419	90	85,023	313,829	343,529	-	6,072	Kumgang
4,987,959	606	4,029,734	1,249,539	3,394,017	1,640,938	25,902	Chollanam-do
1,976,416	-	1,362,732	495,163	761,307	1,390,076	5,491	Yongsan-gang
93,539	301	205,434	269,158	227,164	-	-	Yonggwang
144,318	-	89,485	10,165	20,977	250,862	-	Koksong
126,862	-	127,388	190,191	325,920	-	-	Kurye
1,557	-	270,030	64,565	26,125	-	-	Kwang-yang
207,452	-	136,955	53,867	54,039	-	-	Sunch'on
177,409	-	67,172	2,356	216,829	-	-	Kohung
233,424	-	130,561	500	594,924	-	20,000	Posong
308,600	-	132,012	1,562	266,730	-	411	Hwasun
56,395	-	135,095	-	168,361	-	-	Changhung

19. 농 지 개 량 조 합

Statement of Revenues

단위 : 천원

조 합 명	지 출							
	합 계	사 업 비 용 Project Costs			관 리 비 Administrative costs			자 체 사 업 비 Costs Borne by FIA
		소 계	급수비용 Irrigation Cost	보 수 비 Mending Cost	소 계	인 건 비 Personnel Cost	경 비 Office Expenditures	
Total	Sub-total	Irrigation Cost	Mending Cost	Sub-total	Personnel Cost	Office Expenditures	Costs Borne by FIA	
옥 천	1,125,676	246,762	246,762	-	751,521	548,785	202,736	-
영 동	971,092	177,406	177,406	-	601,417	437,337	164,080	-
진 천	1,503,303	271,194	222,064	49,130	1,191,482	776,459	415,023	-
괴 산	1,630,963	345,473	268,188	77,285	976,175	658,246	317,929	-
음 성	1,663,016	330,934	278,227	52,707	1,139,975	735,093	404,882	-
충 주	2,990,388	446,007	349,615	96,392	1,822,446	1,191,579	630,867	-
계 천	622,845	95,650	93,822	1,828	272,164	168,393	103,771	-
충 청 남 도	40,943,424	8,108,327	6,623,403	1,484,924	25,099,432	17,390,496	7,708,936	25,998
대 금	1,720,228	643,045	137,485	505,560	667,420	369,846	297,574	-
연 기	1,138,963	204,804	154,938	49,866	622,833	453,159	169,674	-
공 주	2,210,926	255,265	189,031	66,234	1,591,666	1,046,245	545,421	-
논 산	5,776,353	1,028,070	1,028,070	-	3,784,899	2,787,071	997,828	-
부 여	2,709,603	548,667	548,667	-	2,016,206	1,510,753	505,453	-
서 천	2,367,855	333,688	333,688	-	1,857,767	1,322,838	534,929	-
보 령	2,894,560	324,680	319,196	5,484	1,668,274	1,170,457	497,817	25,998
청 양	1,303,512	385,281	385,281	-	705,628	470,987	234,641	-
홍 성	875,037	155,941	112,906	43,035	421,810	208,783	213,027	-
예 당	6,647,765	1,510,589	1,168,009	342,580	4,115,789	2,831,933	1,283,856	-
서 산	3,239,050	378,670	378,670	-	1,792,726	1,273,882	518,844	-
당 진	4,469,459	1,147,496	1,041,354	106,142	2,703,723	1,768,347	935,376	-
은 양	3,802,893	685,983	654,742	31,241	2,384,454	1,632,652	751,802	-
천 안	1,787,220	506,148	171,366	334,782	766,237	543,543	222,694	-
전 라 북 도	36,464,340	6,982,746	4,816,747	2,165,999	23,119,480	16,460,324	6,659,156	-
동 진	11,846,925	2,000,042	1,471,569	528,473	7,538,807	5,606,194	1,932,613	-
전 북	10,679,106	2,312,461	1,801,188	511,273	7,218,238	5,308,073	1,910,165	-
전 주	3,771,109	685,394	398,425	286,969	2,199,106	1,437,003	762,103	-
고 창	1,606,795	389,186	173,606	215,580	1,166,755	853,486	313,269	-
정 읍	1,490,319	261,733	144,924	116,809	588,842	323,441	265,401	-
남 원	2,311,574	333,489	153,570	179,919	1,418,135	768,505	649,630	-
순 창	984,893	253,869	111,598	142,271	617,256	441,412	175,844	-
급 강	3,773,619	746,572	561,867	184,705	2,372,341	1,722,210	650,131	-
전 라 남 도	38,177,965	8,753,116	5,573,369	3,179,747	23,060,929	15,985,251	7,075,678	938,344
영 산	14,442,352	4,078,879	2,533,197	1,545,682	8,728,751	6,183,727	2,545,024	50,000
영 광	1,944,322	258,855	167,959	90,896	1,144,270	756,199	388,071	171,785
곡 상	1,199,136	275,790	169,455	106,335	651,507	465,303	186,204	-
구 례	1,415,474	214,924	151,005	63,919	659,995	405,050	254,945	35,000
광 양	683,992	131,815	72,271	59,544	363,133	196,843	166,290	120,289
순 천	1,098,335	193,739	116,325	77,414	758,783	557,889	200,894	-
고 흥	1,361,616	377,985	195,660	182,325	701,026	473,082	227,944	35,000
보 성	1,894,346	220,105	148,271	71,834	1,014,831	716,584	298,247	20,000
화 순	1,541,019	312,536	184,622	127,914	943,690	642,925	300,765	15,000
장 흥	1,295,202	370,549	157,292	213,257	709,903	459,361	250,542	45,000

수 입 지 출 결 산 상 황(계속)

and Expenditures in FIA (Cont'd)

Unit : 1,000Won

Expenditures									Name of FIA
사업외비 비 용	중·단기 차입원금	장 기 채 상 환 금	고정자산 취 득 비	유가증권 취 득 비	농조자입육성 금고납부금	재정자립 적 립 금	이 위 금	출 자 금	
Non-Project Costs	Loan Principal	Repayment for Loan	Fixed Property Acquisition	Securities Acquisition	Payment for FIA self Support Fund	Reserve for Financial self Support	Carried Over	Financing	
185	-	127,208	-	-	-	-	-	-	Okch'on
-	-	192,254	-	-	-	-	15	-	Yongdong
-	-	34,522	6,105	-	-	-	-	-	Chinch'on
-	-	276,049	13,806	-	-	19,460	-	-	Koesan
-	-	26,642	30,633	-	-	134,832	-	-	Umsong
667	-	277,383	8,450	-	-	435,435	-	-	Ch'ungju
52,065	15,500	74,587	1,133	-	-	90,628	21,118	-	Chech'on
268,623	-	2,675,548	1,490,011	-	-	3,263,251	14,234	-	Ch'ungch'ongnam-do
-	-	75,516	327,473	-	-	6,774	-	-	Taegum
-	-	283,466	-	-	-	27,860	-	-	Yon-gi
-	-	352,351	11,644	-	-	-	-	-	Kongju
15,587	-	203,836	910	-	-	743,051	-	-	Nonsan
-	-	143,377	1,295	-	-	58	-	-	PuyO
37,888	-	55,301	-	-	-	83,211	-	-	Soch'on
9,493	-	268,312	23,093	-	-	574,710	-	-	Poryong
-	-	194,111	1,072	-	-	17,420	-	-	Ch'ong-yang
70,854	-	156,537	13,855	-	-	56,040	-	-	Hongsong
21,107	-	299,281	596,986	-	-	104,013	-	-	Yedang
31,612	-	493,212	22,154	-	-	506,442	14,234	-	Sosan
-	-	53,657	-	-	-	564,583	-	-	Tangjin
14,025	-	62,499	76,843	-	-	579,089	-	-	Onyang
66,057	-	34,092	414,686	-	-	-	-	-	Ch'onan
1,207,769	-	2,991,191	773,193	-	-	1,389,961	-	-	Chollabuk-do
932,925	-	596,415	504,048	-	-	274,688	-	-	Tongjin
21,944	-	664,555	41,705	-	-	420,203	-	-	Chonbuk
-	-	429,696	224,625	-	-	232,288	-	-	Chonju
-	-	44,502	815	-	-	5,537	-	-	Koch'ang
252,900	-	386,844	-	-	-	-	-	-	Chong-ŭp
-	-	437,027	-	-	-	122,923	-	-	Namwon
-	-	86,251	1,540	-	-	25,977	-	-	Sunch'ang
-	-	345,901	460	-	-	308,345	-	-	Kumgang
395,116	-	3,419,753	124,868	-	-	1,125,020	360,819	-	Chollanam-do
265,572	-	785,068	32,729	-	-	501,353	-	-	Yongsan-gang
2,750	-	227,164	11,536	-	-	127,962	-	-	Yonggwang
-	-	20,977	-	-	-	-	250,862	-	Kosong
-	-	327,511	1,035	-	-	177,009	-	-	Kurye
5,398	-	26,125	-	-	-	37,232	-	-	Kwang-yang
35,000	-	54,039	-	-	-	56,774	-	-	Sunch'on
-	-	216,829	20,730	-	-	2,356	7,690	-	Kohung
11,316	-	594,924	32,670	-	-	500	-	-	Posong
124	-	267,120	-	-	-	2,549	-	-	Hwasun
-	-	168,361	1,223	-	-	166	-	-	Changhung

19. 농 지 개 량 조 합

Statement of Revenues

단위 : 천원

조 합 명	수 입							
	합 계	사 업 수 입 Project Incomes			사 업 외 수 입			
		소 계	조 합 비 수 입	조 합 비 보조금	소 계	조 합 비 외 보조금	수 익 사 업 수 입	수 익 사 업 특 별 회 계 전 입 금
Total	Sub- total	Water Charge Incomes	Water Charge Subsidy	Sub- total	Non- Water Charge Subsidy	Profit Project Incomes	Revenue to Special Accounts of Profit Projects	
강 진	1,799,877	995,183	253,382	741,801	489,539	-	13,470	-
해 남	2,216,431	1,357,537	345,592	1,011,945	644,966	-	43,969	-
영 압	3,108,067	2,606,247	628,986	1,977,261	378,219	-	43,762	-
무 안	1,620,977	882,797	211,418	671,379	682,854	-	28,061	-
진 도	1,279,502	796,644	176,925	619,719	383,906	-	54,228	-
완 도	221,320	114,447	22,476	91,971	89,262	-	2,931	-
신 안	584,017	290,971	46,746	244,225	253,072	-	-	-
여 수	471,980	38,293	38,293	-	404,581	-	104,816	-
경 상 북 도	36,037,414	15,856,886	3,348,995	12,507,891	10,789,842	135,460	672,906	39,877
의 성	3,229,174	2,017,269	383,875	1,633,394	374,800	-	26,178	-
안 농	2,114,415	979,267	211,652	767,615	361,421	12,180	24,137	-
청 송	804,693	540,298	93,700	446,598	102,301	-	3,591	-
영 덕	880,294	554,107	146,559	407,548	221,894	-	5,482	-
포 항	4,333,900	998,184	170,321	827,863	2,331,620	40,000	201,246	-
경 주	3,510,493	1,718,703	339,939	1,378,764	758,778	-	113,627	-
영 천	1,467,863	879,785	206,788	672,997	350,653	-	12,169	-
경 산	3,452,265	738,913	156,486	582,427	2,115,418	950	62,603	8,688
고 령	1,325,878	823,327	162,217	661,110	315,664	-	8,235	-
섬 주	765,943	544,159	108,053	436,106	41,927	-	10,884	-
칠 곡	1,621,177	649,385	153,133	496,252	747,655	-	106,454	31,189
구 미	4,399,622	1,414,578	317,336	1,097,242	1,128,841	-	40,788	-
상 주	3,669,402	1,562,508	330,907	1,231,601	1,319,670	330	18,857	-
문 경	2,265,129	1,082,448	262,363	820,085	197,727	12,000	33,298	-
에 천	1,237,149	867,352	180,530	686,822	156,699	70,000	3,116	-
영 주	960,017	486,603	125,136	361,467	264,774	-	2,241	-
경 상 남 도	39,018,691	15,534,829	3,536,251	11,998,578	15,108,803	740,197	434,899	51,525
진 산	2,655,208	1,447,373	339,872	1,107,501	994,593	-	37,875	-
의 령	2,027,452	918,297	190,304	727,993	480,809	260,000	4,925	-
함 안	3,599,135	1,881,706	328,805	1,552,901	1,387,924	225,000	36,516	-
창 념	2,629,458	1,552,851	248,321	1,304,530	439,510	100,000	29,959	-
밀 양	3,856,888	1,748,345	393,735	1,354,610	1,406,815	-	19,616	-
양 산	4,425,976	-	-	-	4,425,976	-	145,891	-
김 해	5,620,545	2,162,641	655,401	1,507,240	2,836,267	146,238	21,840	51,525
창 원	3,424,831	1,067,957	276,557	791,400	1,303,908	-	39,471	-
거 제	175,095	116,695	26,005	90,690	22,694	-	-	-
고 심	1,479,281	869,046	192,667	676,379	400,095	-	22,194	-
사 천	1,264,415	1,082,357	184,044	898,313	134,525	-	12,736	-
남 해	719,759	262,714	87,404	175,310	169,908	-	280	-
하 동	3,573,570	867,727	216,319	651,408	518,273	8,959	48,643	-
거 창	1,713,368	661,132	184,141	476,991	167,228	-	13,226	-
합 천	1,853,710	895,988	212,676	683,312	420,078	-	1,727	-
제 주 도	155,434	5,118	5,118	-	113,401	-	-	-
제 주	155,434	5,118	5,118	-	113,401	-	-	-

수 입 지 출 결 산 상 황(계속)

and Expenditures in FIA (Cont'd)

Unit : 1,000 Won

Revenues							Name of FIA
Non-Project Incomes			고정자산 처분수입	장 기 채 국고보조금	이 원 금	기 타	
적립금 전입금	미수금	기타 사업외수입					
Transferred-in	Outstanding	Others	Fixed Property Disposition-in	Government Subsidy for Loan	Continued	Others	
397,830	—	78,239	2,258	312,897	—	—	Kangjin
541,197	—	59,800	31,107	182,821	—	—	Haenam
90,722	—	243,735	43,815	79,786	—	—	Yöng-am
156,782	305	497,706	36,320	19,006	—	—	Muan
207,211	—	122,467	13,999	84,953	—	—	Chindo
18,452	—	67,879	—	17,611	—	—	Wando
183,952	—	69,120	27,214	12,760	—	—	Shinan
65,841	—	233,924	7,299	21,807	—	—	Yösu
7,356,821	8,684	2,576,094	4,692,535	4,149,913	245,699	302,539	Kyöngsangbuk-do
263,129	—	85,493	173,747	513,358	150,000	—	Üisöng
240,795	—	84,309	599,961	173,410	—	356	Andong
72,248	—	26,462	6,325	155,769	—	—	Ch'öngsong
69,837	2,260	144,315	5,242	54,352	44,699	—	Yöngdök
2,018,270	6,424	65,680	565,735	136,615	—	301,746	P'ohang
390,609	—	254,542	722,635	259,377	51,000	—	Kyöngju
213,335	—	125,149	119,326	118,045	—	54	Yöngch'ön
1,081,525	—	961,652	385,648	212,229	—	57	Kyöngsan
265,267	—	42,162	70,819	116,068	—	—	Koryöng
13,660	—	17,383	—	179,857	—	—	Söngju
407,319	—	202,693	38,983	184,828	—	326	Ch'ilgok
876,150	—	211,903	1,535,600	320,603	—	—	Kumi
1,191,046	—	109,437	386,472	400,752	—	—	Sangju
101,284	—	51,145	5,340	979,614	—	—	Mun-gyöng
28,581	—	55,002	51,308	161,790	—	—	Yech'ön
123,766	—	138,767	25,394	183,246	—	—	Yöngju
9,058,149	5,869	4,817,964	4,358,294	3,904,074	—	112,891	Kyöngsangnam-do
590,691	—	366,027	146,607	66,635	—	—	Chinsan
147,821	—	68,063	260,207	368,139	—	—	Üiryöng
947,992	—	178,416	225,426	104,079	—	—	Haman
237,821	—	71,730	260,875	376,222	—	—	Ch'angnyöng
652,136	—	735,063	455,450	246,278	—	—	Miryang
2,604,424	—	1,675,661	—	—	—	—	Yangsan
1,702,954	—	913,710	471,604	150,033	—	—	Kimhae
1,056,891	—	207,546	910,405	135,511	—	7,050	Ch'ang-won
7,210	497	14,987	—	35,706	—	—	Köje
312,857	—	65,044	139,252	70,888	—	—	Kosöng
105,844	—	15,945	—	47,533	—	—	Sach'ön
94,634	—	74,994	17,832	269,305	—	—	Namhae
239,402	5,372	215,897	1,279,166	908,404	—	—	Hadong
—	—	154,002	4,617	774,550	—	105,841	Köch'ang
357,472	—	60,879	186,853	350,791	—	—	Hapch'ön
—	—	113,401	35,000	1,915	—	—	Cheju-do
—	—	113,401	35,000	1,915	—	—	Cheju

19. 농 지 개 량 조 합

Statement of Revenues

단위 : 천원

조 합 명	시				출			자체사업비 Costs Born by FIA
	합 계 Total	사 업 비 용 Project Costs			관 리 비 Administrative costs			
		소 계 Sub- total	급수비용 Irrigation Cost	보 수 비 Mending Cost	소 계 Sub- total	인 건 비 Personnel Cost	경 비 Office Expenditures	
강 진	1,799,877	204,163	175,999	28,164	1,253,874	922,904	330,970	25,000
해 남	2,216,431	302,284	230,753	71,531	1,647,566	1,223,566	424,000	30,000
영 압	3,108,067	1,052,212	811,882	240,330	1,932,259	1,235,453	696,806	-
무 안	1,620,977	312,700	183,516	129,184	902,828	584,717	318,111	320,270
진 도	1,279,502	295,554	185,992	109,562	836,761	598,544	238,217	15,000
완 도	221,320	31,262	20,255	11,007	148,220	100,936	47,284	16,000
신 안	584,017	52,948	41,109	11,839	408,622	310,136	98,486	20,000
여 수	471,980	66,816	27,806	39,010	254,910	152,032	102,878	20,000
경 상 북 도	36,037,414	7,540,984	4,834,527	2,706,457	17,863,725	12,107,202	5,756,523	-
의 성	3,229,174	593,394	526,857	66,537	1,936,028	1,403,903	532,125	-
안 동	2,114,415	487,991	249,706	238,285	1,107,416	800,215	307,201	-
청 송	804,693	203,634	154,163	49,471	420,991	269,220	151,771	-
영 덕	880,294	352,675	254,288	98,387	461,357	282,570	178,787	-
포 항	4,333,900	619,853	554,345	65,508	1,382,229	827,178	555,051	-
경 주	3,510,493	527,312	420,541	106,771	2,289,964	1,635,665	654,299	-
영 천	1,467,863	250,645	223,525	27,120	993,057	609,246	383,811	-
경 산	3,452,265	1,579,001	282,914	1,296,087	983,513	595,083	388,430	-
고 령	1,325,878	382,648	292,766	89,882	756,343	534,023	222,320	-
성 주	765,943	131,108	124,508	6,600	454,500	285,591	168,909	-
칠 곡	1,621,177	245,834	218,624	27,210	1,182,854	707,059	475,795	-
구 미	4,399,622	870,898	556,442	314,456	1,804,453	1,271,986	532,467	-
상 주	3,669,402	449,457	449,457	-	1,905,998	1,465,938	440,060	-
분 경	2,265,129	206,168	191,168	15,000	1,078,501	694,757	383,744	-
예 천	1,237,149	270,301	224,451	45,850	725,776	488,275	237,501	-
영 주	960,017	370,065	110,772	259,293	380,745	236,493	144,252	-
경 상 남 도	39,018,691	7,566,141	4,922,852	2,643,289	22,378,075	15,141,959	7,236,116	2,471,643
진 산	2,655,208	663,667	505,968	157,699	1,616,262	1,106,146	510,116	161,968
의 령	2,027,452	361,912	282,478	79,434	943,312	667,615	275,697	320,000
합 안	3,599,135	679,418	626,093	71,325	2,542,632	2,037,310	505,322	224,946
장 념	2,629,458	517,926	465,427	52,499	1,694,877	1,189,133	505,744	14,983
밀 양	3,856,888	879,189	556,757	322,432	1,878,386	1,367,506	510,880	389,995
양 산	4,425,976	241,094	105,402	135,692	2,628,535	539,697	2,088,838	1,139,769
김 해	5,620,545	1,612,317	754,239	858,078	3,775,962	2,906,509	869,453	40,000
창 원	3,424,831	672,016	425,218	246,798	2,322,438	1,873,335	449,103	25,000
거 세	175,095	38,923	30,669	8,254	90,210	48,227	41,983	10,000
고 성	1,479,281	212,918	158,245	54,673	1,173,204	929,941	243,263	15,000
사 천	1,264,415	337,462	199,420	138,042	845,542	547,239	298,303	15,000
남 해	719,759	116,053	79,675	36,378	304,401	204,312	100,089	-
하 동	3,573,570	655,485	284,468	371,017	915,494	620,491	295,003	40,000
거 창	1,713,368	147,558	119,024	28,534	746,355	524,633	221,722	25,000
합 천	1,853,710	412,203	329,769	82,434	900,465	579,865	320,600	49,982
제 주 도	155,434	16,089	12,189	3,900	121,237	71,616	49,621	-
계 주	155,434	16,089	12,189	3,900	121,237	71,616	49,621	-

수 입 지 출 결 산 상 황(계속)

and Expenditures in FIA (Cont'd)

Unit : 1,000 Won

Expenditures									Name of FIA
사 업 외 비 용	중·단기 차입원금	장 기 채 상 환 금	고정자산 취 득 비	유가증권 취 득 비	농조자립육성 금고납부금	채 정자립 적 립 금	이 월 금	출 자 금	
Non-Project Costs	Loan Principal	Repayment for Loan	Fixed Property Acquisition	Securities Acquisition	Payment for FIA self Support Fund	Reserve for Financial self Support	Carried Over	Financing	
567	-	312,897	-	-	-	2,258	1,118	-	Kangjin
-	-	182,821	706	-	-	53,054	-	-	Haenam
-	-	79,781	-	-	-	43,815	-	-	Yöng-am
7,594	-	19,006	22,259	-	-	36,320	-	-	Muan
31,433	-	84,953	-	-	-	15,801	-	-	Chindo
7,930	-	17,611	-	-	-	297	-	-	Wando
27,432	-	12,760	1,980	-	-	60,275	-	-	Shinan
-	-	21,806	-	-	-	7,299	101,149	-	Yösu
24,102	-	4,152,578	3,183,025	-	-	3,190,080	82,922	-	Kyöngsangbuk-do
1,019	-	513,358	160,500	-	-	-	24,875	-	Üisong
-	-	173,767	-	-	-	345,241	-	-	Andong
-	-	155,761	-	-	-	24,307	-	-	Ch'öngsong
-	-	54,352	6,667	-	-	5,243	-	-	Yöngju
-	-	136,615	1,571,421	-	-	565,735	58,047	-	P'ohang
23,083	-	259,377	160,247	-	-	250,510	-	-	Kyöngju
-	-	118,099	8,715	-	-	97,347	-	-	Yöngch'ön
-	-	212,229	415,122	-	-	262,400	-	-	Kyöngsan
-	-	116,068	-	-	-	70,819	-	-	Koryöng
-	-	179,857	-	-	-	478	-	-	Söngju
-	-	186,242	2,016	-	-	4,231	-	-	Ch'ilgok
-	-	320,603	11,300	-	-	1,392,368	-	-	Kumi
-	-	400,752	808,556	-	-	104,639	-	-	Sangju
-	-	980,460	-	-	-	-	-	-	Mun-gyöng
-	-	161,790	15,360	-	-	63,922	-	-	Yech'ön
-	-	183,246	23,121	-	-	2,840	-	-	Yöngju
26,519	-	3,903,561	177,530	-	-	2,466,545	28,677	-	Kyöngsangnam-do
-	-	66,635	-	-	-	146,676	-	-	Chinsan
188	-	368,139	-	-	-	33,847	54	-	Üiryöng
-	-	104,079	500	-	-	29,560	-	-	Haman
20,977	-	376,222	2,190	-	-	-	2,283	-	Ch'angnyöng
-	-	246,278	1,903	-	-	461,137	-	-	Miryang
-	-	-	39,445	-	-	355,021	22,112	-	Yangsan
-	-	149,721	31,777	-	-	10,768	-	-	Kimhae
1,980	-	135,511	16,981	-	-	250,905	-	-	Ch'ang-won
-	-	35,706	-	-	-	256	-	-	Köje
-	-	70,888	5,737	-	-	1,534	-	-	Kosöng
-	-	47,533	4,647	-	-	14,231	-	-	Sach'ön
-	-	269,305	30,000	-	-	-	-	-	Namhae
-	-	908,404	8,058	-	-	1,046,129	-	-	Hadong
3,374	-	774,349	-	-	-	13,820	2,912	-	Köch'ang
-	-	350,791	36,292	-	-	102,661	1,316	-	Hapch'ön
-	-	1,915	-	-	-	16,193	-	-	Cheju-do
-	-	1,915	-	-	-	16,193	-	-	Cheju

19. 농 지 개 량 조 합

Statement of Revenues

단위 : 천원

(2) 보조사업특별회계 Special Account for Government Subsidy

시 도	수 입 Annual Revenue						
	계 Total	설 치 사 업 New Irrigation Facility	재해복구사업 Rehabilitation	경지정리사업 Land Consolidation	배수개선사업 Drainage Improvement	개보수사업 Repair	기 타 Others
1 9 9 2	371,753,038	104,120,444	11,737,258	115,026,541	49,852,290	-	91,016,505
1 9 9 3	398,561,405	92,628,044	11,161,201	168,625,880	56,153,627	-	69,992,653
1 9 9 4	493,717,497	135,345,919	6,417,721	169,693,145	59,245,987	-	123,014,725
1 9 9 5	835,083,682	194,797,344	33,897,346	365,312,127	68,124,100	-	172,952,765
1 9 9 6	1,118,741,697	214,769,853	33,949,723	496,701,422	94,069,812	-	279,250,887
1 9 9 7	1,357,291,045	291,200,553	24,596,712	537,304,224	126,908,983	199,362,854	177,917,719
1 9 9 8	1,571,845,054	468,845,849	35,231,241	491,587,324	147,949,665	257,245,056	170,985,919
서울특별시	-	-	-	-	-	-	-
대구광역시	3,482,594	-	37,000	-	10,000	2,314,594	1,121,000
인천광역시	29,741,057	13,129,000	1,402,726	10,585,400	-	3,117,000	1,506,931
울산광역시	5,543,414	4,019,251	-	-	-	888,000	636,163
경기도	76,080,959	3,309,000	4,539,078	7,742,792	18,286,376	23,601,502	18,602,211
강원도	61,939,634	28,231,939	946,210	11,258,782	755,186	14,484,062	6,263,455
충청북도	88,563,335	16,309,599	3,861,865	41,824,458	3,159,265	10,407,152	13,000,996
충청남도	199,504,534	31,105,053	3,447,081	91,446,280	15,573,953	36,246,356	21,685,811
전라북도	363,727,239	56,559,907	2,285,780	164,699,890	41,288,125	55,234,169	43,659,368
전라남도	307,614,388	106,921,646	2,129,366	90,788,581	32,433,913	47,725,672	27,615,210
경상북도	218,883,691	115,080,268	8,099,640	40,942,395	14,668,314	22,725,862	17,367,212
경상남도	216,713,209	94,180,186	8,482,495	32,298,746	21,774,533	40,449,687	19,527,562
제주도	51,000	-	-	-	-	51,000	-

수입지출결산상황(계속)

and Expenditures in FIA (Cont'd)

Unit : 1,000 Won

지출 Annual Expenditure							Province
계	설치사업	재해복구사업	경지정리사업	매수개선사업	개보수사업	기타	
Total	New Irrigation Facility	Rehabilitation	Land Consolidation	Drainage Improvement	Repair	Others	
360,459,570	99,146,617	8,222,930	113,618,631	49,216,703	-	90,254,689	1 9 9 2
390,356,366	89,456,587	9,864,713	166,267,642	55,580,865	-	69,186,559	1 9 9 3
479,294,120	131,490,606	5,016,542	165,078,108	58,266,361	-	119,442,503	1 9 9 4
802,622,422	189,766,280	24,311,355	352,183,951	67,542,310	-	168,818,526	1 9 9 5
1,115,173,502	213,904,742	33,510,558	495,762,122	93,449,255	-	278,546,825	1 9 9 6
1,341,848,859	283,046,702	23,872,576	535,751,089	126,229,771	197,995,121	174,953,600	1 9 9 7
1,547,453,667	454,465,652	32,457,918	489,897,790	135,817,884	256,807,945	178,006,478	1 9 9 8
-	-	-	-	-	-	-	Seoul- t'ŭkpyŏlshi
3,482,594	-	36,999	-	10,000	2,314,595	1,121,000	Taegu- kwangyŏkshi
29,515,982	13,128,995	1,255,541	10,516,541	-	3,107,975	1,506,930	Inch'ŏn- kwangyŏkshi
5,397,850	3,873,687	-	-	-	888,000	636,163	Ulsan- kwangyŏkshi
76,080,959	3,309,000	4,539,078	7,742,792	18,286,376	23,601,502	18,602,211	Kyŏnggi- do
58,870,217	25,633,427	944,849	10,901,138	708,178	14,455,134	6,227,491	Kang- won- do
88,421,031	16,258,622	3,861,865	41,811,051	3,159,264	10,363,545	12,966,684	Ch'ungch'ŏngbuk- do
198,434,132	31,282,707	3,106,029	90,766,074	15,573,953	36,243,345	21,462,024	Ch'ungch'ŏngnam- do
362,326,915	55,713,755	1,770,650	164,699,816	32,769,067	55,494,086	51,879,541	Chŏllabuk- do
298,263,065	102,367,978	1,908,036	90,726,563	28,984,970	47,517,001	26,758,517	Chŏllanam- do
217,218,507	113,550,091	7,964,635	40,942,393	14,668,314	22,725,862	17,367,212	Kyŏngsangbuk- do
209,391,415	89,347,390	7,070,236	31,791,422	21,657,762	40,045,900	19,478,705	Kyŏngsangnam- do
51,000	-	-	-	-	51,000	-	Cheju- do

19. 농 지 개 량 조 합

Statement of Revenues

단위 : 천원

조 합 명	수 입 Annual Revenue						
	계 Total	설 치 사 업 New Irrigation Facility	재해복구사업 Rehabilitation	경지정리사업 Land Consolidation	배수개선사업 Drainage Improvement	개보수사업 Repair	기 타 Others
총 계	1,571,845,054	468,845,849	35,231,241	491,587,324	147,949,665	257,245,056	170,985,919
서울특별시	-	-	-	-	-	-	-
서울시	-	-	-	-	-	-	-
대구광역시	3,482,594	-	37,000	-	10,000	2,314,594	1,121,000
달성	3,482,594	-	37,000	-	10,000	2,314,594	1,121,000
인천광역시	29,741,057	13,129,000	1,402,726	10,585,400	-	3,117,000	1,506,931
강화	29,741,057	13,129,000	1,402,726	10,585,400	-	3,117,000	1,506,931
울산광역시	5,543,414	4,019,251	-	-	-	888,000	636,163
울산	5,543,414	4,019,251	-	-	-	888,000	636,163
경기도	76,080,959	3,309,000	4,539,078	7,742,792	18,286,376	23,601,502	18,602,211
수화	4,027,777	-	74,477	-	2,204,000	150,000	1,599,300
고양	553,400	-	-	-	-	-	553,400
광주	1,004,700	-	-	-	-	558,000	446,700
포천	1,287,189	-	154,689	-	-	729,000	403,500
연천	4,450,339	820,000	-	818,859	-	2,746,480	65,000
양평	1,803,830	-	489,730	-	-	459,000	855,100
여주	8,375,226	-	-	4,582,054	600,000	1,911,300	1,281,872
이천	2,132,010	-	-	-	-	1,069,978	1,062,032
기호	11,626,701	-	670,737	2,089	3,557,000	3,724,500	3,672,375
홍안	656,500	-	-	-	-	-	656,500
한강	6,121,245	-	-	-	3,300,000	1,000,000	1,821,245
파주	14,393,626	2,489,000	2,693,982	-	2,314,000	3,706,244	3,190,400
평택	19,648,416	-	455,463	2,339,790	6,311,376	7,547,000	2,994,787
강원도	61,939,634	28,231,939	946,210	11,258,782	755,166	14,484,062	6,283,455
춘천	4,172,479	1,360,501	-	-	-	1,022,870	1,789,108
홍천	9,915,816	5,455,684	-	-	-	2,917,032	1,543,100
원주	12,671,520	7,336,427	253,947	2,756,920	133,000	1,639,315	551,911
평정	3,908,822	2,705,695	200,160	-	580,348	422,619	-
중앙	16,756,598	5,586,760	403,759	6,280,764	-	3,488,179	997,136
영북	4,710,602	70,200	-	1,649,248	-	2,598,454	392,700
강릉	9,803,797	5,716,672	88,344	571,850	41,838	2,395,593	989,500
충청북도	88,563,335	16,309,599	3,861,865	41,824,458	3,159,265	10,407,152	13,000,996
청원	17,431,933	2,073,414	-	9,711,592	2,119,836	2,172,149	1,354,942
보은	13,036,896	2,651,168	3,016,172	5,421,156	-	668,000	1,280,400
옥천	6,041,060	105,379	568,808	3,403,726	-	603,000	1,360,147
영동	2,387,985	-	276,885	-	-	1,357,000	754,100
진천	11,220,788	-	-	7,253,059	1,029,429	516,000	2,422,300
괴산	15,408,091	4,068,000	-	7,557,537	-	1,584,000	2,198,554
음성	5,887,622	-	-	3,210,422	10,000	679,000	1,988,200
충주	11,875,556	5,105,951	-	3,492,849	-	1,841,003	1,435,753
제천	5,273,404	2,305,687	-	1,774,117	-	987,000	206,600

수입지출결산상황(계속)

and Expenditures in FIA (Cont'd)

Unit : 1,000 Won

지출 Annual Expenditure							Name of FIA
계	실치사업	재해복구사업	경지정리사업	배수개선사업	개보수사업	기타	
Total	New Irrigation Facility	Rehabilitation	Land Consolidation	Drainage Improvement	Repair	Others	
1,547,453,667	454,465,852	32,457,918	489,897,790	135,817,864	256,807,945	178,006,478	Total
-	-	-	-	-	-	-	Seoul- t'ükyölsi
-	-	-	-	-	-	-	Seoul
3,482,594	-	36,999	-	10,000	2,314,595	1,121,000	Taegu- kwangyöksi
3,482,594	-	36,999	-	10,000	2,314,595	1,121,000	Talsöng
29,515,982	13,128,995	1,255,541	10,516,541	-	3,107,975	1,506,930	Inch'ön- kwangyöksi
29,515,982	13,128,995	1,255,541	10,516,541	-	3,107,975	1,506,930	Kanghwa
5,397,850	3,873,687	-	-	-	888,000	636,163	Ulsan- kwangyöksi
5,397,850	3,873,687	-	-	-	888,000	636,163	Ulsan
76,080,959	3,309,000	4,539,078	7,742,792	18,286,376	23,601,502	18,602,211	Kyönggi- do
4,027,777	-	74,477	-	2,204,000	150,000	1,599,300	Suhwa
553,400	-	-	-	-	-	553,400	Koyang
1,004,700	-	-	-	-	558,000	446,700	Kwangju
1,287,189	-	154,689	-	-	729,000	403,500	P'och'ön
4,450,339	820,000	-	818,859	-	2,746,480	65,000	Yönc'h'ön
1,803,830	-	489,730	-	-	459,000	855,100	Yangp'yöng
8,375,226	-	-	4,582,054	600,000	1,911,300	1,281,872	Yöju
2,132,010	-	-	-	-	1,069,978	1,062,032	Ich'ön
11,626,701	-	670,737	2,089	3,557,000	3,724,500	3,672,375	Kiho
656,500	-	-	-	-	-	656,500	Hüngan
6,121,245	-	-	-	3,300,000	1,000,000	1,821,245	Han- gang
14,393,626	2,489,000	2,693,982	-	2,314,000	3,706,244	3,190,400	P'aju
19,648,416	-	455,463	2,339,790	6,311,376	7,547,000	2,994,787	P'yöngt'aek
58,870,217	25,633,427	944,849	10,901,138	708,178	14,455,134	6,227,491	Kang- won- do
4,172,479	1,360,501	-	-	-	1,022,870	1,789,108	Ch'unch'ön
9,444,287	5,043,677	-	-	-	2,889,384	1,511,226	Hongch'ön
10,073,632	5,149,922	252,586	2,399,276	85,992	1,638,035	547,821	Wonju
3,908,822	2,705,695	200,160	-	580,348	422,619	-	Pyöng- jöng
16,756,598	5,586,760	403,759	6,280,764	-	3,488,179	997,136	Chung- ung
4,710,602	70,200	-	1,649,248	-	2,598,454	392,700	Yöng- buk
9,803,797	5,716,672	88,344	571,850	41,838	2,395,593	989,500	Kangnüng
88,421,031	16,258,622	3,861,865	41,811,051	3,159,264	10,363,545	12,966,684	Ch'ungh'öngbuk- do
17,431,933	2,073,414	-	9,711,592	2,119,836	2,172,149	1,354,942	Ch'öng- won
13,036,896	2,651,168	3,016,172	5,421,156	-	668,000	1,280,400	Poün
6,041,060	105,379	568,808	3,403,726	-	603,000	1,360,147	Okch'ön
2,387,985	-	276,885	-	-	1,357,002	754,098	Yöngdong
11,186,480	-	-	7,253,057	1,029,428	515,999	2,387,996	Chinch'ön
15,300,095	4,017,023	-	7,544,132	-	1,540,392	2,198,548	Koesan
5,887,622	-	-	3,210,422	10,000	679,000	1,988,200	Ümsöng
11,875,556	5,105,951	-	3,492,849	-	1,841,003	1,435,753	Ch'unghu
5,273,404	2,305,687	-	1,774,117	-	987,000	206,600	Chech'ön

19. 농 지 개 량 조 합

Statement of Revenues

단위 : 천원

조 합 명	수 입 Annual Revenue						
	계 Total	설 치 사 업 New Irrigation Facility	재해복구사업 ,Rehabilitation	경지정리사업 Land Consolidation	배수개선사업 Drainage Improvement	개보수사업 Repair	기 타 Others
총 청 남 도	199,504,534	31,105,053	3,447,081	91,446,280	15,573,953	36,246,356	21,685,811
대 금	2,810,675	2,039,875	-	397,800	-	209,000	164,000
연 기	12,437,725	5,086,349	126,350	5,020,126	-	681,900	1,523,000
공 주	9,806,214	4,632,256	56,095	3,418,496	20,000	919,100	760,267
논 산	20,627,449	1,148,000	642,554	14,089,046	968,000	2,989,849	808,000
부 여	22,284,974	3,422,000	53,944	13,176,200	238,463	3,778,821	1,615,546
시 천	12,251,181	-	305,381	7,802,000	150,000	1,747,000	2,246,800
보 령	9,769,278	110,000	52,991	4,288,000	-	3,149,080	2,169,207
청 양	21,623,269	10,948,000	190,418	7,611,300	-	1,656,909	1,216,642
홍 성	4,509,800	1,949,000	13,400	-	-	1,950,000	597,400
에 당	21,903,772	-	29,100	9,764,646	1,480,889	7,672,100	2,957,037
서 산	11,967,362	568,680	702,592	3,639,400	2,208,000	2,128,190	2,720,500
당 진	23,069,148	87,000	-	14,006,776	4,987,000	3,422,000	556,372
은 양	23,115,248	1,113,893	920,848	8,232,490	5,521,601	4,507,407	2,819,009
천 안	3,338,439	-	371,408	-	-	1,435,000	1,532,031
전 라 북 도	363,727,239	56,559,907	2,285,780	164,699,890	41,288,125	55,234,169	43,659,368
동 진	147,124,256	-	43,534	87,380,892	15,900,529	21,561,641	22,237,660
전 북	33,289,046	21,000	159,026	6,046,474	10,753,728	12,562,400	3,746,418
전 주	35,843,044	16,648,117	1,155,706	4,141,413	7,171,868	4,862,634	1,863,306
고 창	25,022,329	2,762,251	630,629	11,563,500	3,200,000	2,244,400	4,621,549
청 율	8,562,599	275,004	296,885	5,044,021	-	1,630,248	1,316,441
남 원	55,455,498	26,907,914	-	19,245,649	62,000	5,735,400	3,504,535
순 창	16,007,178	9,945,621	-	2,172,911	-	1,949,446	1,939,200
금 강	42,423,289	-	-	29,105,030	4,200,000	4,688,000	4,430,259
전 라 남 도	307,614,388	106,921,646	2,129,366	90,788,581	32,433,913	47,725,672	27,615,210
영 산	56,424,260	11,150,120	599,545	21,056,058	5,943,450	15,235,129	2,439,958
영 광	32,204,582	10,338,400	165,900	12,316,432	5,001,855	1,341,084	3,040,911
곡 성	10,946,257	4,241,742	265,520	3,489,295	-	1,747,000	1,202,700
구 례	9,671,353	6,793,376	649,773	-	719,678	1,383,020	125,506
광 양	739,036	-	-	-	-	-	739,036
순 천	5,553,581	-	263,089	-	1,606,063	3,644,429	40,000
고 흥	28,877,727	14,342,981	-	9,387,069	2,737,108	1,437,225	973,344
보 성	13,284,794	10,550,695	-	893,000	-	917,683	923,416
화 순	18,758,625	10,739,359	-	3,885,093	1,609,173	2,525,000	-
상 흥	24,233,715	4,324,963	-	9,622,000	3,594,252	5,845,000	847,500
강 진	10,660,158	7,256,943	-	1,066,923	47,000	1,607,065	682,227
해 남	38,580,482	15,951,592	94,500	5,952,377	4,389,107	1,774,716	10,418,190
영 암	22,386,101	2,511,909	82,555	12,147,184	2,283,699	2,636,526	2,724,228
무 안	1,583,500	-	-	-	-	772,000	811,500
진 도	9,141,561	4,658,186	8,484	-	10,000	3,556,729	908,162
완 도	1,094,000	-	-	-	-	844,000	250,000
신 안	11,916,713	3,076,507	-	5,119,928	1,708,578	1,071,700	940,000
여 수	11,557,943	984,873	-	5,853,222	2,783,950	1,387,366	548,532

수 입 지 출 결 산 상 황(계속)

and Expenditures in FIA (Cont'd)

Unit : 1,000 Won

지 출 Annual Expenditure							Name of FIA
계	실 지 사업	재해복구사업	경지정리사업	배수개선사업	개보수작업	기 타	
Total	New Irrigation Facility	Rehabilitation	Land Consolidation	Drainage Improvement	Repair	Others	
198,434,132	31,282,707	3,106,029	90,766,074	15,573,953	36,243,345	21,462,024	Ch'ungch'ongnam-do
2,810,675	2,039,875	--	397,800	--	209,000	164,000	Taegūm
12,437,725	5,086,349	126,350	5,020,126	--	681,900	1,523,000	Yŏn-gi
9,806,019	4,632,252	56,095	3,418,494	20,000	919,089	760,089	Kongju
20,627,449	1,148,000	642,554	14,089,046	968,000	2,989,849	808,000	Nonsan
22,284,974	3,422,000	53,944	13,176,200	238,463	3,778,821	1,615,546	Puyŏ
12,251,181	--	305,381	7,802,000	150,000	1,747,000	2,246,800	Sŏch'ŏn
9,769,278	110,000	52,991	4,288,000	--	3,149,080	2,169,207	Poryŏng
21,623,269	10,948,000	190,418	7,611,300	--	1,656,909	1,216,642	Ch'ŏng-yang
4,509,800	1,949,000	13,400	--	--	1,950,000	597,400	Hongsŏng
21,903,772	--	29,100	9,764,646	1,480,889	7,672,100	2,957,037	Yedang
11,967,362	568,680	702,592	3,639,400	2,208,000	2,128,190	2,720,500	Sŏsan
23,059,148	87,000	--	14,006,776	4,987,000	3,422,000	556,372	Tangjŏn
22,045,041	1,291,551	579,796	7,552,286	5,521,601	4,504,407	2,595,400	Onyang
3,338,439	--	371,408	--	--	1,435,000	1,532,031	Ch'ŏnan
362,326,915	55,713,755	1,770,650	164,899,816	32,769,067	55,494,086	51,879,541	Ch'ŏllabuk-do
147,124,256	--	43,534	87,380,892	15,900,529	21,561,641	22,237,660	Tongjŏn
33,289,046	21,000	159,026	6,046,474	2,262,400	12,829,728	11,970,418	Ch'ŏnbuk
35,843,044	16,648,117	1,155,706	4,141,413	7,171,868	4,862,634	1,863,306	Ch'ŏnju
23,622,005	1,916,099	115,499	11,563,426	3,172,270	2,236,989	4,617,722	Koch'ang
8,562,599	275,004	296,885	5,044,021	--	1,630,248	1,316,441	Ch'ŏng-ŭp
55,455,498	26,907,914	--	19,245,649	62,000	5,735,400	3,504,535	Namwon
16,007,178	9,945,621	--	2,172,911	--	1,949,446	1,939,200	Sunch'ang
42,423,289	--	--	29,105,030	4,200,000	4,688,000	4,430,259	Kŭmgang
298,263,065	102,367,978	1,908,036	90,726,583	28,984,970	47,517,001	26,758,517	Ch'ŏllanam-do
56,424,260	11,150,120	599,545	21,056,058	5,943,450	15,235,129	2,439,958	Yŏngsan-gang
32,204,582	10,338,400	165,900	12,316,432	5,001,855	1,341,084	3,040,911	Yŏnggwang
10,946,257	4,241,742	265,520	3,489,295	--	1,747,000	1,202,700	Koksŏng
9,124,298	6,515,110	420,805	--	710,631	1,352,752	125,000	Kurye
739,036	--	--	--	--	--	739,036	Kwang-yang
5,396,630	--	263,089	--	1,474,132	3,619,409	40,000	Sunch'ŏn
28,877,727	14,342,981	--	9,387,069	2,737,108	1,437,225	973,344	Kohŭng
13,284,794	10,550,695	--	893,000	--	917,683	923,416	Posŏng
18,758,625	10,739,359	--	3,885,093	1,609,173	2,525,000	--	Hwasun
24,233,715	4,324,963	--	9,622,000	3,594,252	5,845,000	847,500	Changhŭng
9,160,456	5,808,572	--	1,062,766	47,000	1,568,209	673,909	Kangjŏn
32,390,826	13,241,872	102,138	5,591,803	2,127,282	1,700,787	9,626,944	Haenam
22,351,091	2,469,810	82,555	12,201,283	2,283,698	2,631,526	2,682,219	Yŏng-am
1,583,500	--	--	--	--	772,000	811,500	Muan
9,141,561	4,658,186	8,484	--	10,000	3,556,729	908,162	Chindo
1,094,000	--	--	--	--	844,000	250,000	Wando
11,862,340	3,052,738	--	5,119,928	1,708,578	1,052,900	928,196	Shinan
10,689,367	933,430	--	6,101,836	1,737,811	1,370,568	545,722	Yŏsu

19. 농 지 개 량 조 합

Statement of Revenues

단위 : 천원

조 합 명	수 입 Annual Revenue						
	계 Total	설 치 사 업 New Irrigation Facility	재 해 복 구 사 업 Rehabilitation	경 지 정 리 사 업 Land Consolidation	배 수 개 선 사 업 Drainage Improvement	개 보 수 사 업 Repair	기 타 Others
경 상 북 도	218,883,691	115,080,288	8,099,840	40,942,395	14,668,314	22,725,862	17,367,212
의 성	23,846,166	6,045,159	1,531,504	9,465,301	1,949,652	3,820,355	1,034,195
안 동	2,652,339	20,000	298,308	688,499	--	700,000	945,532
청 송	8,246,970	913,931	515,494	5,608,798	--	350,000	858,747
영 덕	19,025,189	8,636,927	90,865	8,474,811	184,536	1,446,000	192,050
포 향	36,244,284	15,465,527	625,494	2,215,679	4,964,614	2,457,688	515,282
경 주	19,899,041	14,470,724	1,127,620	--	--	2,165,040	2,135,657
영 천	10,942,182	6,011,023	--	--	208,990	2,535,364	2,186,805
경 산	22,477,538	19,664,313	182,152	458,773	10,000	1,295,000	867,300
고 령	9,344,355	2,259,000	392,571	2,505,426	2,171,458	1,331,000	684,900
성 주	17,767,791	16,400,510	--	--	39,008	770,000	558,273
칠 곡	2,984,768	20,000	69,274	--	--	1,247,415	1,648,079
구 미	10,850,808	5,045,126	--	--	2,784,150	550,000	2,471,532
상 주	21,482,306	5,534,028	3,050,130	7,984,155	2,355,906	1,235,000	1,323,087
분 경	3,303,365	--	18,519	747,178	--	1,784,000	753,668
예 천	7,614,446	4,340,000	183,343	1,835,748	--	939,000	316,355
영 주	12,202,143	10,254,000	14,366	958,027	--	100,000	875,750
경 상 남 도	216,713,209	94,180,188	8,482,495	32,298,746	21,774,533	40,449,687	19,527,562
진 산	28,848,798	16,080,698	1,253,732	232,205	2,339,000	7,026,000	1,917,163
의 령	14,806,310	59,461	2,382,047	5,077,644	1,953,552	4,943,416	390,190
함 안	16,652,969	4,414,616	1,147,853	1,676,414	4,381,049	3,818,390	1,214,647
창 념	13,546,455	6,606,724	300,008	1,736,985	2,996,081	1,906,267	390
밀 양	17,594,949	1,043,941	275,000	10,401,606	10,000	3,323,341	2,541,061
양 산	42,023	--	--	--	--	--	42,023
김 해	16,947,181	3,240,000	110,056	4,158,797	2,624,616	1,404,719	5,408,993
창 원	13,615,062	4,843,907	396,481	--	3,903,000	1,655,833	2,815,841
기 세	1,319,967	1,234,000	16,967	--	--	20,000	49,000
고 성	6,342,413	36,786	149,752	2,760,753	--	1,866,656	1,528,466
사 천	8,338,500	2,768,000	--	--	456,000	4,964,500	150,000
남 해	4,962,754	3,005,000	--	172,600	--	827,000	958,154
하 농	26,968,555	21,842,000	2,244,056	--	1,900,000	365,000	617,499
기 창	28,875,659	21,308,411	--	1,985,683	--	5,581,565	--
함 천	17,851,614	7,696,642	206,543	4,096,059	1,211,235	2,747,000	1,894,135
제 주 도	51,000	--	--	--	--	51,000	--
계 주	51,000	--	--	--	--	51,000	--

수입지출결산상황(계속)

and Expenditures in FIA (Cont'd)

Unit : 1,000 Won

지출 Annual Expenditure							Name of FIA
계	설치사업 New Irrigation Facility	재해복구사업 Rehabilitation	경지정리사업 Land Consolidation	배수개선사업 Drainage Improvement	개보수사업 Repair	기타 Others	
Total							
217,218,507	113,550,091	7,964,635	40,942,393	14,668,314	22,725,862	17,367,212	Kyongsangbuk-do
23,846,166	6,045,159	1,531,504	9,465,301	1,949,652	3,820,355	1,034,195	Üisöng
2,652,339	20,000	298,308	688,499	-	700,000	945,532	Andong
8,246,970	913,931	515,494	5,608,798	-	350,000	858,747	Ch'öngsong
19,025,189	8,636,927	90,865	8,474,811	184,536	1,446,000	192,050	Yöngdök
26,244,284	15,465,527	625,494	2,215,679	4,964,614	2,457,688	515,282	P'ohang
19,899,041	14,470,724	1,127,620	-	-	2,165,040	2,135,657	Kyöngju
10,942,182	6,011,023	-	-	208,990	2,535,364	2,186,805	Yöngch'ön
20,812,354	18,134,136	47,147	458,771	10,000	1,295,000	867,300	Kyöngsan
9,344,355	2,259,000	392,571	2,505,426	2,171,458	1,331,000	684,900	Koryöng
17,767,791	16,400,510	-	-	39,008	770,000	558,273	Söngju
2,984,768	20,000	69,274	-	-	1,247,415	1,648,079	Ch'ilgok
10,850,808	5,045,126	-	-	2,784,150	550,000	2,471,532	Kumi
21,482,306	5,534,028	3,050,130	7,984,155	2,355,906	1,235,000	1,323,087	Sangju
3,303,365	-	18,519	747,178	-	1,784,000	753,668	Mun-gyöng
7,614,446	4,340,000	183,343	1,835,748	-	939,000	316,355	Yech'ön
12,202,143	10,254,000	14,366	958,027	-	100,000	875,750	Yöngju
209,391,415	89,347,390	7,070,236	31,791,422	21,657,762	40,045,900	19,478,705	Kyongsangnam-do
28,848,798	16,080,698	1,253,732	232,205	2,339,000	7,026,000	1,917,163	Chinsan
14,806,310	59,461	2,382,047	5,077,644	1,953,552	4,943,416	390,190	Üiryöng
16,262,916	4,390,083	879,664	1,676,444	4,291,845	3,818,390	1,206,490	Haman
13,546,455	6,606,724	300,008	1,736,985	2,996,081	1,906,267	390	Ch'angnyöng
16,983,080	1,003,239	249,732	9,931,036	10,000	3,288,582	2,500,491	Miryang
42,023	-	-	-	-	-	42,023	Yangsan
16,543,157	3,157,244	110,056	4,158,797	2,607,056	1,101,011	5,408,993	Kimhae
13,615,045	4,843,907	396,481	-	3,902,997	1,655,829	2,815,831	Ch'ang-won
1,319,967	1,234,000	16,967	-	-	20,000	49,000	Köje
6,342,413	36,786	149,752	2,760,753	-	1,866,656	1,528,466	Kosöng
8,338,500	2,768,000	-	-	456,000	4,964,500	150,000	Sach'ön
4,962,754	3,005,000	-	172,600	-	827,000	958,154	Namhae
23,905,501	19,908,870	1,125,254	-	1,889,996	364,002	617,379	Hadong
26,022,882	18,556,736	-	1,948,899	-	5,517,247	-	Köch'ang
17,851,614	7,696,642	206,543	4,096,059	1,211,235	2,747,000	1,894,135	Hapch'ön
51,000	-	-	-	-	51,000	-	Cheju-do
51,000	-	-	-	-	51,000	-	Cheju

20. 농 지 개 량 조 합

Long-term Loan

단위 : 천원 가. 시도별 By Province

조 합 명	차 입 액 Borrowings			상 환 액		
				농조자채상환액 FIA Repayments		
	계 Total	원 금 Principal	이 자 Interest	계 Total	원 금 Principal	이 자 Interest
총 계	915,554,070	415,695,553	499,858,517	97,711,395	31,123,386	66,588,009
서울특별시	-	-	-	-	-	-
대구광역시	9,542,427	4,608,591	4,933,836	1,330,935	507,071	823,864
인천광역시	10,326,375	4,931,720	5,394,655	1,107,483	443,717	663,766
울산광역시	4,302,669	2,010,533	2,292,136	733,364	252,954	480,410
경기도	127,123,544	58,438,867	68,684,677	15,428,890	5,254,024	10,174,866
강원도	48,193,434	21,897,465	26,295,969	4,728,823	1,084,863	3,643,960
충청북도	51,269,632	22,354,646	28,914,986	6,217,524	1,468,685	4,748,839
충청남도	93,088,514	43,198,260	49,890,254	11,336,200	5,113,871	6,222,329
전라북도	100,631,777	45,227,374	55,404,403	12,490,923	3,081,020	9,409,903
전라남도	152,178,161	69,585,996	82,592,165	18,104,618	5,497,390	12,607,228
경상북도	148,954,902	66,874,311	82,080,591	15,717,096	4,627,637	11,089,459
경상남도	169,754,500	76,423,795	93,330,705	10,477,991	3,769,889	6,708,102
제주도	188,135	143,995	44,140	37,548	22,265	15,283

나. 조합별 By FIA

서울특별시	-	-	-	-	-	-
서울시	-	-	-	-	-	-
대구광역시	9,542,427	4,608,591	4,933,836	1,330,935	507,071	823,864
달성시	9,542,427	4,608,591	4,933,836	1,330,935	507,071	823,864
인천광역시	10,326,375	4,931,720	5,394,655	1,107,483	443,717	663,766
강화화시	10,326,375	4,931,720	5,394,655	1,107,483	443,717	663,766
울산광역시	4,302,669	2,010,533	2,292,136	733,364	252,954	480,410
울산시	4,302,669	2,010,533	2,292,136	733,364	252,954	480,410
경기도	127,123,544	58,438,867	68,684,677	15,428,890	5,254,024	10,174,866
수원시	6,973,159	2,922,999	4,050,160	627,845	119,306	508,539
고양시	532,562	288,708	243,854	185,027	109,939	75,088
광주광역시	755,391	375,987	379,404	149,179	68,603	80,576
포천시	4,576,306	1,978,179	2,598,127	341,906	94,582	247,324
연천군	1,680,845	820,997	859,848	283,639	112,445	171,194
양평군	12,111,208	5,479,055	6,632,153	746,206	145,875	600,331
여주시	12,357,494	5,231,086	7,126,408	1,128,142	258,267	869,875
이천시	609,240	310,140	299,100	116,010	50,637	65,373
기흥군	19,766,653	8,959,176	10,807,477	2,321,817	782,583	1,539,234
홍안군	733,287	398,794	334,493	248,975	171,154	77,821
한강군	16,888,885	7,724,511	9,164,374	536,165	191,966	344,199
파주군	25,205,694	11,488,161	13,717,533	3,745,511	1,256,272	2,489,239
평택시	24,932,820	12,461,074	12,471,746	4,998,468	1,892,395	3,106,073
강원도	48,193,434	21,897,465	26,295,969	4,728,823	1,084,863	3,643,960
춘천시	6,262,324	2,812,104	3,450,220	260,894	31,074	229,820
홍천군	7,278,322	3,378,004	3,900,318	603,222	212,290	390,932
원주시	3,841,353	1,744,584	2,096,769	353,127	82,217	270,910
평강군	760,382	345,418	414,964	253,294	78,972	174,322
중양군	5,209,321	2,515,658	2,693,663	1,167,714	395,790	771,924
영북부군	2,035,938	999,994	1,035,944	487,079	110,067	377,012
강릉시	22,805,794	10,101,703	12,704,091	1,603,493	174,453	1,429,040
충청북도	51,269,632	22,354,646	28,914,986	6,217,524	1,468,685	4,748,839
청원군	6,611,835	2,987,280	3,624,555	780,750	284,079	496,671

주 : 차입액에서 농조자채상환액은 제외한 금액은 국고보조금이며, 미상환액은 국고보조금에 포함되었음.

장기채차입및상환실적

Borrowing and Repayment in FIA

Unit : 1,000 Won

Repayments					미상환액 Outstanding			Name of FIA
국고보조액 Government Subsidy		Written off Amount			계 Total	원금 Principal	이자 Interest	
계 Total	이자차액보전액 Supplement for Interest	소계 Sub-total	원금 Principal	이자 Interest				
817,842,675	16,722,405	801,120,270	384,572,167	416,548,103	(456,607,977)	(281,440,100)	(175,167,877)	Total
-	-	-	-	-	(-)	(-)	(-)	Seoul- t'ukpyŏlshi
8,211,492	300,646	7,910,846	4,101,520	3,809,326	(4,543,235)	(2,978,599)	(1,564,636)	Taegu-kwangyŏkshi
9,218,892	178,644	9,040,248	4,488,003	4,552,245	(5,544,219)	(3,512,034)	(2,032,185)	Inch'ŏn-kwangyŏkshi
3,569,305	120,374	3,448,931	1,757,579	1,691,352	(1,970,525)	(1,238,135)	(732,390)	Ulsan-kwangyŏkshi
111,694,654	2,951,582	108,743,072	53,184,843	55,558,229	(65,088,094)	(41,233,781)	(23,854,313)	Kyŏnggi-do
43,464,611	548,224	42,916,387	20,812,602	22,103,785	(24,548,590)	(15,516,322)	(9,032,268)	Kang-won-do
45,052,108	1,231,470	43,820,638	20,885,961	22,934,677	(26,857,346)	(16,891,673)	(9,965,673)	Ch'ungch'ŏngbuk-do
81,752,314	1,743,315	80,008,999	38,084,389	41,924,610	(48,792,679)	(30,595,022)	(18,197,657)	Ch'ungch'ŏngnam-do
88,140,854	1,675,315	86,465,539	42,146,354	44,319,185	(55,903,111)	(34,389,355)	(21,513,756)	Ch'ollabuk-do
134,073,543	4,297,053	129,776,490	64,088,606	65,687,884	(57,825,180)	(35,586,819)	(22,238,361)	Ch'ollanam-do
133,237,806	1,816,635	131,421,171	62,246,674	69,174,497	(83,836,638)	(50,888,886)	(32,947,752)	Kyŏngsangbuk-do
159,276,509	1,856,824	157,419,685	72,653,906	84,765,779	(81,697,149)	(48,608,385)	(33,088,764)	Kyŏngsangnam-do
150,587	2,323	148,264	121,730	26,534	(1,211)	(1,089)	(122)	Cheju-do
-	-	-	-	-	(-)	(-)	(-)	Seoul- t'ukpyŏlshi
-	-	-	-	-	(-)	(-)	(-)	Seoul
8,211,492	300,646	7,910,846	4,101,520	3,809,326	(4,543,235)	(2,978,599)	(1,564,636)	Taegu-kwangyŏkshi
8,211,492	300,646	7,910,846	4,101,520	3,809,326	(4,543,235)	(2,978,599)	(1,564,636)	Talsŏng
9,218,892	178,644	9,040,248	4,488,003	4,552,245	(5,544,219)	(3,512,034)	(2,032,185)	Inch'ŏn-kwangyŏkshi
9,218,892	178,644	9,040,248	4,488,003	4,552,245	(5,544,219)	(3,512,034)	(2,032,185)	Kanghwa
3,569,305	120,374	3,448,931	1,757,579	1,691,352	(1,970,525)	(1,238,135)	(732,390)	Ulsan-kwangyŏkshi
3,569,305	120,374	3,448,931	1,757,579	1,691,352	(1,970,525)	(1,238,135)	(732,390)	Ulsan
111,694,654	2,951,582	108,743,072	53,184,843	55,558,229	(65,088,094)	(41,233,781)	(23,854,313)	Kyŏnggi-do
6,345,314	32,912	6,312,402	2,803,693	3,508,709	(4,416,467)	(2,541,453)	(1,875,014)	Suhwa
347,535	14,782	332,753	178,769	153,984	(184,088)	(123,228)	(60,860)	Koyang
606,212	22,979	583,233	307,384	275,849	(310,339)	(210,447)	(99,892)	Kwangju
4,234,400	126,286	4,108,114	1,883,597	2,224,517	(2,337,223)	(1,519,554)	(817,669)	P'och'ŏn
1,397,206	63,299	1,333,907	708,552	625,355	(721,832)	(469,991)	(251,841)	Yŏnch'ŏn
11,365,002	184,250	11,180,752	5,333,180	5,847,572	(6,453,387)	(4,033,135)	(2,420,252)	Yangp'yŏng
11,229,352	173,528	11,055,824	4,972,819	6,083,005	(7,545,218)	(4,406,935)	(3,138,283)	Yŏju
493,230	22,439	470,791	259,503	211,288	(254,945)	(170,962)	(83,983)	Ich'ŏn
17,444,836	355,921	17,088,915	8,176,593	8,912,322	(10,355,610)	(6,438,626)	(3,916,984)	Kiho
484,312	31,999	452,313	227,640	224,673	(282,722)	(179,796)	(102,926)	Hŭngan
16,352,720	92,028	16,260,692	7,532,545	8,728,147	(10,715,555)	(6,564,385)	(4,151,170)	Han-gang
21,460,183	778,461	20,681,722	10,231,889	10,449,833	(12,712,504)	(8,309,435)	(4,403,069)	P'aju
19,934,352	1,052,698	18,881,654	10,568,679	8,312,975	(8,798,204)	(6,265,834)	(2,532,370)	P'yŏngt'aek
43,464,611	548,224	42,916,387	20,812,602	22,103,785	(24,548,590)	(15,516,322)	(9,032,268)	Kang-won-do
6,001,430	66,026	5,935,404	2,781,030	3,154,374	(3,073,022)	(1,856,120)	(1,216,902)	Ch'unch'ŏn
6,675,100	105,939	6,569,161	3,165,714	3,403,447	(3,899,060)	(2,507,064)	(1,391,996)	Hongch'ŏn
3,488,226	100,631	3,387,595	1,662,367	1,725,228	(1,915,497)	(1,231,018)	(684,479)	Wonju
507,088	11,625	495,463	266,446	229,017	(282,511)	(165,703)	(116,808)	P'yŏng-jŏng
4,041,607	206,796	3,834,811	2,119,868	1,714,943	(1,899,178)	(1,349,368)	(549,810)	Chung-ang
1,548,859	57,207	1,491,652	889,927	601,725	(771,856)	(530,457)	(241,399)	Yŏng-buk
21,202,301	-	21,202,301	9,927,250	11,275,051	(12,707,466)	(7,876,592)	(4,830,874)	Kangnŭng
45,052,108	1,231,470	43,820,638	20,885,961	22,934,677	(26,857,346)	(16,891,673)	(9,965,673)	Ch'ungch'ŏngbuk-do
5,831,085	84,908	5,746,177	2,703,201	3,042,976	(3,679,366)	(2,254,134)	(1,425,232)	Ch'ŏng-won

Note : Borrowings minus FIA Repayments leaves Government Subsidy and Outstanding is included in Government Subsidy.

20. 농 지 개 량 조 합

Long-term Loan

단위 : 천원

조 합 명	차 입 액 Borrowings			상 환 액		
				농조사채상환액 FIA Repayments		
	계 Total	원 금 Principal	이 자 Interest	계 Total	원 금 Principal	이 자 Interest
보 은	8,586,097	3,651,727	4,934,370	697,873	91,738	606,135
옥 천	4,086,799	1,888,292	2,198,507	718,183	189,447	528,736
영 동	6,076,589	2,743,795	3,332,794	606,648	107,509	499,139
진 천	1,229,706	598,330	631,376	253,510	99,722	153,788
괴 산	10,866,377	4,459,328	6,407,049	1,029,647	201,754	827,893
음 성	947,275	475,669	471,606	178,150	75,150	103,000
중 주	10,258,067	4,326,326	5,931,741	1,792,744	320,122	1,472,622
계 천	2,606,897	1,223,899	1,382,988	160,019	99,164	60,855
충 청 남 도	93,088,514	43,198,260	49,890,254	11,336,200	5,113,871	6,222,329
내 금	2,734,687	1,278,779	1,455,908	314,353	163,209	151,144
연 기	9,337,513	4,203,176	5,134,337	417,510	77,044	340,466
공 주	12,271,979	5,591,710	6,680,269	463,932	160,237	303,695
논 산	7,281,443	3,937,278	3,344,165	2,013,777	1,343,525	670,252
부 서	5,634,561	2,541,993	3,092,568	520,449	227,127	293,322
영 천	1,810,703	820,320	990,383	178,176	42,492	135,684
보 령	9,098,357	3,998,424	5,099,933	1,304,756	433,845	870,911
정 양	7,186,429	3,131,945	4,054,484	547,717	160,638	387,079
홍 성	5,181,874	2,329,948	2,851,926	508,675	133,852	374,823
예 당	10,132,869	4,910,450	5,222,419	1,214,496	546,966	667,530
서 산	17,460,980	7,984,851	9,476,129	2,756,864	1,379,784	1,377,080
당 진	1,507,932	811,341	696,591	412,779	179,142	233,637
은 양	2,114,679	1,022,878	1,091,801	293,174	132,174	161,000
전 안	1,334,508	635,167	699,341	389,542	133,836	255,706
전 라 북 도	100,631,777	45,227,374	55,404,403	12,490,923	3,081,020	9,409,903
동 진	18,321,400	8,750,368	9,571,032	2,539,570	603,498	1,936,072
전 북	23,075,145	10,198,872	12,876,273	1,533,138	576,195	956,943
전 주	16,289,843	6,943,058	9,346,785	2,258,416	448,783	1,809,633
고 창	1,747,071	790,930	956,141	330,624	140,509	190,115
정 읍	13,204,270	5,808,625	7,395,645	560,842	121,716	439,126
남 원	14,723,658	6,463,105	8,260,553	2,912,356	419,130	2,493,226
순 창	3,066,213	1,361,305	1,704,908	206,489	35,285	171,204
금 강	10,204,177	4,911,111	5,293,066	2,149,488	735,904	1,413,584
전 라 남 도	152,178,181	69,585,996	82,592,185	18,104,618	5,497,390	12,607,228
영 산	61,199,351	28,896,730	32,302,621	9,387,784	3,072,227	6,315,557
임 광	8,305,465	3,574,860	4,730,605	602,120	177,743	424,377
곡 심	743,965	358,612	385,353	118,805	41,614	77,191
구 레	10,987,823	4,783,731	6,204,092	722,179	77,010	645,169
광 양	1,120,595	587,274	533,321	345,386	157,664	187,722
순 천	1,835,594	932,213	903,381	406,227	173,195	233,032
고 흥	7,206,851	3,266,999	3,939,852	509,898	126,945	382,953
보 성	20,353,583	8,746,381	11,607,202	1,680,125	225,092	1,455,033
화 순	9,490,899	4,098,028	5,392,871	828,743	150,438	678,305
장 흥	5,343,873	2,483,789	2,860,084	487,066	151,450	335,616
강 진	10,820,123	4,755,951	6,064,172	809,442	154,980	654,462
해 남	6,144,500	2,869,753	3,274,747	618,320	209,261	409,059

장기채차입및상환실적(계속)

Borrowing and Repayment in FIA(Cont'd)

Unit : 1,000 Won

Repayments					미상환액 Outstanding			Name of FIA
국고보조액 Government Subsidy					계 Total	원금 Principal	이자 Interest	
계 Total	이자차액보전액 Supplement for Interest	탕감액 Written off Amount						
		소계 Sub-total	원금 Principal	이자 Interest				
7,888,224	283,160	7,605,064	3,559,989	4,045,075	(4,585,698)	(2,929,092)	(1,656,606)	Poūn
3,368,616	126,942	3,241,674	1,698,845	1,542,829	(1,572,135)	(1,144,293)	(427,842)	Okch'ŏn
5,469,941	121,977	5,347,964	2,636,286	2,711,678	(3,157,610)	(2,103,623)	(1,053,987)	Yŏngdong
976,196	92,581	883,615	498,608	385,007	(556,830)	(361,903)	(194,927)	Chinch'ŏn
9,836,730	135,921	9,700,809	4,257,574	5,443,235	(6,519,012)	(3,760,073)	(2,758,939)	Koesan
769,125	25,060	744,065	400,519	343,546	(416,073)	(273,666)	(142,407)	Ŭmsŏng
8,465,323	305,147	8,160,176	4,006,204	4,153,972	(4,859,053)	(3,140,326)	(1,718,727)	Ch'ungju
2,446,868	55,774	2,391,094	1,124,735	1,266,359	(1,511,569)	(924,563)	(587,006)	Chech'ŏn
81,752,314	1,743,315	80,008,999	38,084,389	41,924,610	(48,792,679)	(30,595,022)	(18,197,657)	Ch'ungch'ŏngnam-do
2,420,334	78,243	2,342,091	1,115,570	1,226,521	(1,471,980)	(870,059)	(601,921)	Taegŭm
8,920,003	31,925	8,888,078	4,126,132	4,761,946	(6,077,767)	(3,705,009)	(2,372,758)	Yŏn-gi
11,808,047	107,244	11,700,803	5,431,473	6,269,330	(7,656,458)	(4,684,006)	(2,972,452)	Kongju
5,267,666	166,245	5,101,421	2,593,753	2,507,668	(3,019,853)	(1,924,261)	(1,095,592)	Nonsan
5,114,112	158,781	4,955,331	2,314,866	2,640,465	(3,179,055)	(1,831,403)	(1,347,652)	Puyŏ
1,632,527	58,299	1,574,228	777,828	796,400	(984,405)	(636,814)	(347,591)	Sŏch'ŏn
7,793,601	274,970	7,518,631	3,564,579	3,954,052	(3,048,761)	(2,889,821)	(158,940)	Poryŏng
6,638,712	102,583	6,536,129	2,971,307	3,564,822	(4,465,436)	(2,271,717)	(2,193,719)	Ch'ŏng-yang
4,673,199	96,729	4,576,470	2,196,096	2,380,374	(2,787,807)	(1,793,536)	(994,271)	Hongsŏng
8,918,373	223,915	8,694,458	4,363,484	4,330,974	(4,950,100)	(3,205,888)	(1,744,212)	Yedang
14,704,116	304,464	14,399,652	6,605,067	7,794,585	(9,201,417)	(5,492,918)	(3,708,499)	Sŏsan
1,095,153	41,192	1,053,961	632,199	421,762	(411,029)	(280,536)	(130,493)	Tangjin
1,821,505	53,168	1,768,337	890,704	877,633	(1,078,850)	(695,609)	(383,241)	Onyang
944,966	45,557	899,409	501,331	398,078	(459,761)	(313,445)	(146,316)	Ch'ŏnan
88,140,854	1,675,315	86,465,539	42,146,354	44,319,185	(55,903,111)	(34,389,355)	(21,513,756)	Ch'ŏllabuk-do
15,781,830	607,297	15,174,533	8,146,870	7,027,663	(7,968,867)	(5,554,415)	(2,414,452)	Tongjin
21,542,007	177,500	21,364,507	9,622,677	11,741,830	(15,240,445)	(8,657,072)	(6,583,373)	Chŏnbuk
14,031,427	219,160	13,812,267	6,494,275	7,317,992	(9,062,212)	(5,390,368)	(3,671,844)	Chŏnju
1,416,447	40,893	1,375,554	650,421	725,133	(903,463)	(540,315)	(363,148)	Koch'ang
12,643,428	60,875	12,582,553	5,686,909	6,895,644	(9,053,602)	(5,151,448)	(3,902,154)	Chŏng-ŭp
11,811,302	177,923	11,633,379	6,043,975	5,589,404	(8,501,496)	(5,270,465)	(3,231,031)	Namwon
2,859,724	61,959	2,797,765	1,326,020	1,471,745	(1,358,938)	(907,676)	(451,262)	Sunch'ang
8,054,689	329,708	7,724,981	4,175,207	3,549,774	(3,814,088)	(2,917,596)	(896,492)	Kŭmgang
134,073,543	4,297,053	129,776,490	64,088,606	65,687,884	(57,825,180)	(35,586,819)	(22,238,361)	Ch'ŏllanam-do
51,811,567	2,996,557	48,815,010	25,824,503	22,990,507	(5,905,965)	(3,673,074)	(2,232,891)	Yŏngsan-gang
7,703,345	85,633	7,617,712	3,397,117	4,220,595	(5,313,753)	(3,046,410)	(2,267,343)	Yŏnggwang
625,160	21,649	603,511	316,998	286,513	(348,622)	(229,962)	(118,660)	Koksŏng
10,265,644	69,353	10,196,291	4,706,721	5,489,570	(6,721,711)	(4,135,543)	(2,586,168)	Kurye
775,209	37,049	738,160	429,610	308,550	(341,453)	(229,080)	(112,373)	Kwang-yang
1,429,367	82,993	1,346,374	759,018	587,356	(664,898)	(455,159)	(209,739)	Sunch'ŏn
6,696,953	55,051	6,641,902	3,140,054	3,501,848	(4,256,422)	(2,544,712)	(1,711,710)	Kohŭng
18,673,458	253,185	18,420,273	8,521,289	9,898,984	(11,993,420)	(7,371,737)	(4,621,683)	Posŏng
8,662,156	157,926	8,504,230	3,947,590	4,556,640	(5,520,749)	(3,386,645)	(2,134,104)	Hwasun
4,856,807	123,256	4,733,551	2,332,339	2,401,212	(2,912,650)	(1,890,290)	(1,022,360)	Changhŭng
10,010,681	149,545	9,861,136	4,600,971	5,260,165	(6,465,555)	(3,945,811)	(2,519,744)	Kangjin
5,526,180	101,443	5,424,737	2,660,492	2,764,245	(3,386,739)	(2,155,704)	(1,231,035)	Haenam

20. 농 지 개 량 조 합

Long-term Loan

단위 : 천원

조 합 명	차 입 액 Borrowings			상 환 액		
	계	원 금	이 자	농조자채상환액 FIA Repayments		
				계	원 금	이 자
	Total	Principal	Interest	Total	Principal	Interest
영 암	2,837,692	1,285,036	1,552,656	354,413	107,098	247,315
무 안	712,151	371,238	340,913	122,502	59,486	63,016
진 도	3,263,215	1,698,736	1,564,479	841,892	490,998	350,894
완 도	522,734	217,636	305,098	95,920	25,805	70,115
신 안	505,049	272,792	232,257	60,796	24,732	36,064
여 수	784,698	386,237	398,461	113,000	71,652	41,348
경 상 북 도	148,954,902	66,874,311	82,080,591	15,717,096	4,627,637	11,089,459
의 성	18,221,461	7,833,890	10,387,571	1,988,487	362,193	1,626,294
안 동	5,794,555	2,798,823	2,995,732	1,008,445	382,269	626,176
청 송	6,175,754	2,694,927	3,480,827	384,905	158,028	226,877
영 덕	2,293,135	1,153,463	1,139,672	452,325	189,097	263,228
포 향	5,798,990	2,764,977	3,034,013	1,536,566	663,909	872,657
경 주	9,948,710	4,694,490	5,254,220	1,310,529	432,636	877,893
영 천	4,146,752	2,009,784	2,136,968	1,282,083	528,749	753,334
경 산	7,164,627	3,289,883	3,874,744	458,009	158,137	299,872
고 령	4,680,885	2,098,915	2,581,970	313,114	166,679	146,435
성 주	7,227,795	3,027,020	4,200,775	536,182	173,005	363,177
칠 곡	6,931,957	3,099,859	3,832,098	855,531	228,148	627,383
구 미	10,724,583	5,108,914	5,615,669	1,044,873	371,933	672,940
상 주	13,875,287	6,253,727	7,621,560	1,148,214	384,693	763,521
문 경	33,752,722	14,711,513	19,041,209	2,285,318	172,942	2,112,376
예 천	5,298,848	2,522,685	2,776,163	687,922	247,539	440,383
영 주	6,918,841	2,811,441	4,107,400	424,593	7,680	416,913
경 상 남 도	169,754,500	76,423,795	93,330,705	10,477,991	3,769,889	6,708,102
진 산	25,003,565	11,396,103	13,607,462	460,094	187,812	272,282
의 령	11,906,561	5,422,399	6,484,162	837,644	179,115	658,529
함 안	8,064,461	3,932,079	4,132,382	905,598	453,868	451,730
창 념	11,716,483	5,226,639	6,489,844	1,317,061	365,600	951,461
밀 양	8,773,885	4,334,628	4,439,257	1,277,326	724,319	553,007
양 산	1,612,513	796,358	816,155	539,071	156,599	382,472
김 해	5,561,709	2,907,071	2,654,638	1,320,860	605,303	715,557
창 원	5,525,473	2,630,166	2,895,307	877,391	408,810	468,581
거 세	950,157	483,392	466,765	59,641	16,536	43,105
고 성	5,666,554	2,648,794	3,017,760	405,232	162,653	242,579
사 천	1,815,641	839,745	975,896	230,441	93,858	136,583
남 해	8,897,038	3,981,778	4,915,260	378,928	60,738	318,190
하 동	32,748,682	14,105,236	18,643,446	370,116	65,041	305,075
기 창	29,038,134	11,939,006	17,099,128	783,399	108,133	675,266
함 천	12,473,644	5,780,401	6,693,243	715,189	181,504	533,685
제 주 도	188,135	143,995	44,140	37,548	22,265	15,283
제 주	188,135	143,995	44,140	37,548	22,265	15,283

장기채차입및상환실적(계속)

Borrowing and Repayment in FIA(Cont'd)

Unit : 1,000 Won

Repayments					미상환액 Outstanding			Name of FIA
국고보조액 Government Subsidy					계 Total	원금 Principal	이자 Interest	
계 Total	이자차액보전액 Supplement for Interest	탕감액 Sub-total	Written off Amount					
			원금 Principal	이자 Interest				
2,483,279	46,829	2,436,450	1,177,938	1,258,512	(1,501,669)	(938,664)	(563,005)	Yǒng-am
589,649	19,025	570,624	311,752	258,872	(322,314)	(208,858)	(113,456)	Muan
2,421,323	57,397	2,363,926	1,207,738	1,156,188	(1,406,916)	(893,733)	(513,183)	Chindo
426,814	19,958	406,856	191,831	215,025	(183,719)	(111,388)	(72,331)	Wando
444,253	3,466	440,787	248,060	192,727	(144,057)	(106,478)	(37,579)	Shinan
671,698	16,738	654,960	314,585	340,375	(434,568)	(263,571)	(170,997)	Yǒsu
133,237,806	1,816,635	131,421,171	62,246,674	69,174,497	(83,836,638)	(50,888,886)	(32,947,752)	Kyǒngsangbuk-do
16,232,974	207,747	16,025,227	7,471,697	8,553,530	(10,431,650)	(6,354,876)	(4,076,774)	Ŭisǒng
4,786,110	153,041	4,633,069	2,416,554	2,216,515	(2,560,720)	(1,698,938)	(861,782)	Andong
5,790,849	46,902	5,743,947	2,536,899	3,207,048	(3,984,859)	(2,202,142)	(1,782,717)	Ch'ǒngsong
1,840,810	61,853	1,778,957	964,366	814,591	(945,669)	(574,948)	(370,721)	Yǒngdǒk
4,262,424	76,293	4,186,131	2,101,068	2,085,063	(2,318,878)	(1,503,218)	(815,660)	P'ohang
8,638,181	292,017	8,346,164	4,261,854	4,084,310	(4,358,645)	(2,825,401)	(1,533,244)	Kyǒngju
2,864,669	122,294	2,742,375	1,481,035	1,261,340	(1,918,138)	(1,257,161)	(660,977)	Yǒngch'ǒn
6,706,618	76,326	6,630,292	3,131,746	3,498,546	(4,324,263)	(2,644,274)	(1,679,989)	Kyǒngsan
4,367,771	42,471	4,325,300	1,932,236	2,393,064	(2,975,257)	(1,652,691)	(1,322,566)	Koryǒng
6,691,613	33,970	6,657,643	2,854,015	3,803,628	(4,812,193)	(2,638,378)	(2,173,815)	Sǒngju
6,076,426	161,448	5,914,978	2,871,711	3,043,267	(3,394,793)	(2,175,327)	(1,219,466)	Ch'ilgok
9,679,710	100,475	9,579,235	4,736,981	4,842,254	(5,572,520)	(3,598,890)	(1,973,630)	Kumi
12,727,073	236,412	12,490,661	5,869,034	6,621,627	(6,627,328)	(4,138,354)	(2,488,974)	Sangju
31,467,404	42,429	31,424,975	14,538,571	16,886,404	(22,515,514)	(13,350,821)	(9,164,693)	Mun-gyǒng
4,610,926	139,954	4,470,972	2,275,146	2,195,826	(2,463,205)	(1,641,939)	(821,266)	Yech'ǒn
6,494,248	23,003	6,471,245	2,803,761	3,667,484	(4,633,006)	(2,631,528)	(2,001,478)	Yǒngju
159,276,509	1,856,824	157,419,685	72,653,906	84,765,779	(81,697,149)	(48,608,385)	(33,088,764)	Kyǒngsangnam-do
24,543,471	251,039	24,292,432	11,208,291	13,084,141	(1,153,376)	(715,486)	(437,890)	Chinsan
11,068,917	188,649	10,880,268	5,243,284	5,636,984	(7,022,848)	(4,384,058)	(2,638,790)	Ŭiryǒng
7,158,863	129,505	7,029,358	3,478,211	3,551,147	(1,989,061)	(1,196,605)	(792,456)	Haman
10,399,422	231,972	10,167,450	4,861,039	5,306,411	(5,736,426)	(3,694,888)	(2,041,538)	Ch'angnyǒng
7,496,559	124,348	7,372,211	3,610,309	3,761,902	(4,559,276)	(2,834,098)	(1,725,178)	Miryang
1,073,442	50,865	1,022,577	639,759	382,818	(-)	(-)	(-)	Yangsan
4,240,849	144,796	4,096,053	2,301,768	1,794,285	(2,102,765)	(1,379,569)	(723,196)	Kimhae
4,648,082	102,602	4,545,480	2,221,356	2,324,124	(2,744,516)	(1,677,345)	(1,067,171)	Ch'ang-won
890,516	10,517	879,999	466,856	413,143	(274,346)	(274,346)	(-)	Kǒje
5,261,322	58,592	5,202,730	2,486,141	2,716,589	(1,303,164)	(799,052)	(504,112)	Kosǒng
1,585,200	48,079	1,537,121	745,887	791,234	(927,262)	(520,430)	(406,832)	Sach'ǒn
8,518,110	65,132	8,452,978	3,921,040	4,531,938	(5,563,916)	(3,414,745)	(2,149,171)	Namhae
32,378,566	53,675	32,324,891	14,040,195	18,284,696	(22,630,431)	(12,636,000)	(9,994,431)	Hadong
28,254,735	240,232	28,014,503	11,830,873	16,183,630	(18,766,582)	(10,810,732)	(7,955,850)	Kǒch'ang
11,758,455	156,821	11,601,634	5,598,897	6,002,737	(6,923,180)	(4,271,031)	(2,652,149)	Hapch'ǒn
150,587	2,323	148,264	121,730	26,534	(1,211)	(1,089)	(122)	Cheju-do
150,587	2,323	148,264	121,730	26,534	(1,211)	(1,089)	(122)	Cheju

21. 농 조 양 (배) 수 장 가 동 Operating Hours and Amount of Electricity & Oil

조 합 명	신 동 기 Electric Motor					경 유	
	총마력수	대 수	가동시간	전기사용량	금 액	총마력수	대 수
	Amount Of IP (IP)	No.	Operating Hours (h)	Amount of Electricity Used (kWh)	Charge (천원)	Amount of IP (IP)	No.
1 9 9 3	595,000	3,817	1,860,804	189,239,612	4,724,073	43,821	311
1 9 9 4	560,521	3,979	2,839,469	368,400,772	6,498,884	33,333	243
1 9 9 5	625,746	4,521	2,557,224	226,409,944	5,730,523	33,739	243
1 9 9 6	687,511	4,648	2,747,911	257,492,673	6,415,659	51,995	383
1 9 9 7	599,733	6,032	3,934,259	271,538,385	7,246,874	32,896	177
1 9 9 8	641,217	6,475	3,001,896	215,650,207	6,263,442	34,298	193
서울특별시	440	4	1,032	84,447	2,274	—	—
서울시	440	4	1,032	84,447	2,274	—	—
대구광역시	10,725	97	20,492	6,178,472	435,912	431	2
달성	10,725	97	20,492	6,178,472	435,912	431	2
인천광역시	4,424	36	15,248	1,171,511	34,908	79	2
강화	4,424	36	15,248	1,171,511	34,908	79	2
울산광역시	1,498	34	6,073	324,882	11,011	—	—
울산	1,498	34	6,073	324,882	11,011	—	—
경기도	89,130	540	349,453	49,308,108	1,264,959	247	4
수화	905	28	15,216	460,621	13,223	—	—
고양	5,450	21	7,853	1,390,603	37,847	—	—
광주	1,140	13	5,644	431,907	14,398	—	—
포천	1,595	12	3,569	698,170	18,470	—	—
연천	7,700	34	24,901	3,559,778	90,262	—	—
양평	3,660	19	10,634	1,852,064	43,987	—	—
여주	6,900	43	28,819	5,449,732	138,313	—	—
이천	2,012	42	21,840	1,207,183	26,016	—	—
기호	3,265	61	44,077	2,758,518	70,960	—	—
홍안	85	4	2,035	30,941	812	—	—
한강	11,795	37	22,130	5,956,161	153,855	—	—
파주	26,525	111	42,057	9,349,508	243,919	—	—
병택	18,098	115	120,678	16,160,922	412,897	247	4
강원도	14,810	172	90,349	6,037,828	166,435	359	14
춘천	100	2	130	13,000	440	—	—
홍천	1,215	16	6,132	1,203	11,929	—	—
원주	1,225	29	27,774	651,448	17,505	—	—
평정	690	13	3,804	263,457	7,212	—	—
증양	7,665	51	42,796	4,917,300	121,725	114	9
영북	1,440	17	7,440	140,821	4,790	245	5
강릉	2,275	44	2,273	50,399	2,834	—	—
충청북도	22,344	295	139,745	7,464,113	225,653	20	1
청원	6,805	63	26,166	1,155,023	34,002	—	—
보은	2,123	53	19,364	921,352	24,409	—	—
옥천	1,685	14	3,851	346,828	10,278	—	—
영동	1,900	26	15,065	897,154	21,035	—	—
진천	2,595	25	11,924	57,380	27,962	—	—
괴산	1,328	30	16,860	1,023,995	25,519	—	—
음성	1,310	40	17,418	550,836	15,434	—	—

시간 및 전기 유류 사용량

Used in Pumping & Drainage Station of FIA

엔진 Engine						Name of FIA
Diesel		기타 유류 Other Oils				
사용량 Amount of Diesel Used (ℓ)	금액 Charge (천원)	총마력수 Amount of HP (HP)	대수 No.	사용량 Amount of other Oils Used (ℓ)	금액 Charge (천원)	
790,913	176,213	—	—	5,645	4,069	1 9 9 3
565,556	141,095	—	—	4,894	5,098	1 9 9 4
474,187	120,238	—	—	4,502	5,379	1 9 9 5
442,589	331,902	—	—	2,996	3,255	1 9 9 6
599,350	159,721	8,703	59	11,576	13,438	1 9 9 7
682,561	304,757	26,393	181	5,241	12,339	1 9 9 8
—	—	—	—	—	—	Seoul-t'ükyölshi
—	—	—	—	—	—	Seoul
21,000	8,030	—	—	—	—	Taegu-kwangyökshi
21,000	8,030	—	—	—	—	Talsöng
800	258	—	—	100	150	Inch'ön-kwangyökshi
800	258	—	—	100	150	Kanghwa
—	—	—	—	—	—	Ulsan-kwangyökshi
—	—	—	—	—	—	Ulsan
4,083	1,989	18,345	119	1,540	2,261	Kyönggi-do
—	—	—	—	—	—	Suhwa
—	—	—	—	—	—	Koyang
—	—	—	—	—	—	Kwangju
—	—	—	—	—	—	P'och'ön
—	—	—	—	—	—	Yönc'h'ön
—	—	—	—	—	—	Yangp'yöng
—	—	—	—	—	—	Yöju
—	—	—	—	—	—	Ich'ön
—	—	—	—	—	—	Kiho
—	—	—	—	—	—	Hüngan
—	—	—	—	—	—	Han-gang
—	—	—	—	—	—	P'aju
4,083	1,989	18,345	119	1,540	2,261	P'yöngt'ae
3,262	2,037	20	1	32	56	Kang-won-do
—	—	—	—	—	—	Ch'unch'ön
—	—	—	—	—	—	Hongch'ön
—	—	—	—	—	—	Wonju
—	—	—	—	—	—	P'yöng-jöng
3,122	1,991	—	—	—	—	Chung-ang
140	46	20	1	32	56	Yöng-buk
—	—	—	—	—	—	Kangnüng
7,855	2,757	—	—	—	—	Ch'ungch'öngbuk-do
6,887	2,273	—	—	—	—	Ch'öng-won
—	—	—	—	—	—	Pöün
—	—	—	—	—	—	Okch'ön
—	—	—	—	—	—	Yöngdong
—	—	—	—	—	—	Chinch'ön
—	—	—	—	—	—	Koesan
—	—	—	—	—	—	Ümsöng

21. 농 조 양 (배) 수 장 가 동 Operating Hours and Amount of Electricity & Oil

조 합 명	전 농 기 Electric Motor					경 유	
	총마력수	대 수	가동시간	전기사용량	금 액	총마력수	대 수
	Amount Of IP (HP)	No.	Operating Hours (h)	Amount of Electricity Used (kWh)	Charge (천원)	Amount of IP (HP)	No.
총 계	4,348	40	28,037	2,334,275	61,914	20	1
충 청 남 도	250	4	1,060	177,270	5,100	-	-
대 금	575	13	7,605	223,751	6,319	-	-
연 기	6,605	34	11,996	944,757	27,366	-	-
공 주	2,312	57	463,605	1,668,977	30,042	-	-
논 산	40,893	1,461	78,694	13,767,081	390,343	-	-
부 여	31,692	143	45,862	9,718	13,084	-	-
서 천	1,190	30	16,763	779,038	18,883	-	-
보 령	5,103	53	28,882	3,596,197	85,883	-	-
청 양	7,135	36	4,608	1,146,645	45,965	-	-
홍 성	1,560	24	4,183	145,997	6,244	-	-
애 당	29,315	145	49,762	7,604,121	204,655	210	5
서 산	1,975	25	13,984	957,509	17,531	-	-
당 진	7,033	78	26,550	6,507,253	169,728	-	-
은 양	6,915	71	17,127	3,213,820	77,132	-	-
천 안	200	9	2,998	88,691	2,425	-	-
전 라 북 도	61,215	660	274,657	22,425,854	634,712	2,274	19
동 진	23,358	252	108,555	8,800,048	254,290	1,873	13
진 북	9,198	153	65,845	2,510,193	86,128	-	-
전 주	3,350	68	16,427	1,061,723	34,758	265	3
고 창	984	24	11,416	354,347	9,412	136	3
정 읍	1,240	22	9,842	591,704	15,596	-	-
남 원	1,280	20	5,343	373,459	9,975	-	-
순 창	2,040	29	17,894	940,270	19,429	-	-
금 강	19,765	92	39,335	7,794,110	205,124	-	-
전 라 남 도	56,551	726	378,752	26,308,910	782,340	2,800	26
영 산	19,330	276	125,609	7,010,429	215,064	1,894	16
영 광	3,625	44	8,664	137,722	12,441	-	-
곡 성	2,352	36	26,388	844,572	17,380	61	2
구 레	1,233	28	9,721	194,271	73,119	-	-
방 양	-	-	-	-	-	550	4
순 천	995	24	14,920	296,994	8,687	-	-
고 흥	500	20	10,465	321,878	11,628	-	-
보 성	470	11	9,289	322,652	8,635	-	-
화 순	1,275	18	7,367	425,206	8,249	-	-
장 흥	688	29	13,132	285,818	8,235	-	-
강 진	1,080	33	14,280	768,380	19,125	-	-
해 남	1,395	37	12,276	497,937	15,156	75	1
영 압	17,285	96	75,184	11,339,111	289,591	205	1
무 안	2,090	14	14,076	2,262,841	41,410	15	2
진 도	3,923	53	25,189	1,489,987	45,514	-	-
완 도	80	2	2,818	94,370	1,903	-	-
신 인	180	4	7,727	10,918	5,851	-	-
여 수	50	1	1,647	5,824	352	-	-

시간 및 전기 유류 사용량(계속)
Used in Pumping & Drainage Station of FIA (Cont'd)

엔		진 Engine				Name of FIA
Diesel		기 타 유 류		Other Oils		
사 용 량 Amount of Diesel Used (ℓ)	금 액 Charge (천원)	총마력수 Amount of HP (HP)	대 수 No.	사 용 량 Amount of other Oils Used (ℓ)	금 액 Charge (천원)	
968	484	-	-	-	-	Ch'ungju
-	-	-	-	-	-	Chech'ŏn
3,595	1,350	210	5	622	1,323	Ch'ungch'ŏngnam-do
-	-	-	-	-	-	Taegŭm
-	-	-	-	-	-	Yŏn-gi
-	-	-	-	-	-	Kongju
-	-	-	-	-	-	Nonsan
-	-	-	-	-	-	Puyŏ
-	-	-	-	-	-	Sŏch'ŏn
-	-	-	-	-	-	Poryŏng
-	-	-	-	-	-	Ch'ŏng-yang
-	-	-	-	-	-	Hongsŏng
2,400	768	210	5	68	89	Yedang
-	-	-	-	-	-	Sŏsan
1,195	582	-	-	554	1,234	Tangjin
-	-	-	-	-	-	Onyang
-	-	-	-	-	-	Ch'ŏnan
50,807	19,135	30	1	276	428	Ch'ŏllabuk-do
44,407	15,716	-	-	-	-	Tongjin
-	-	-	-	-	-	Ch'ŏnbuk
2,600	1,196	30	1	56	98	Ch'ŏnju
3,800	2,223	-	-	-	-	Koch'ang
-	-	-	-	220	330	Ch'ŏng-ŭp
-	-	-	-	-	-	Namwon
-	-	-	-	-	-	Sunch'ang
-	-	-	-	-	-	Kŭmgang
43,194	16,923	1,849	14	799	3,534	Ch'ŏllanam-do
40,164	15,741	1,834	12	596	3,200	Yŏngsan-gang
-	-	-	-	187	310	Yŏnggwang
1,030	198	-	-	-	-	Koksŏng
-	-	-	-	-	-	Kurye
1,600	864	-	-	-	-	Kwang-yang
-	-	-	-	-	-	Sunch'ŏn
-	-	-	-	-	-	Kohŭng
-	-	-	-	-	-	Posŏng
-	-	-	-	-	-	Hwasun
-	-	-	-	-	-	Changhŭng
-	-	-	-	-	-	Kangjin
-	-	-	-	-	-	Haenam
-	-	-	-	-	-	Yŏng-am
400	120	15	2	16	24	Muan
-	-	-	-	-	-	Chindo
-	-	-	-	-	-	Wando
-	-	-	-	-	-	Shinan
-	-	-	-	-	-	Yŏsu

21. 농 조 양 (배) 수 장 가 동

Operating Hours and Amount of Electricity & Oil

조 합 명	전 동 기 Electric Motor						
	총마력수	대 수	가동시간	전기사용량	금 액	경 유	
	Amount Of HP (HP)	No.	Operating Hours (h)	Amount of Electricity Used (kWh)	Charge (천원)	총마력수 Amount of HP (HP)	대 수 No.
경 상 북 도	89,954	805	309,852	28,002,322	741,138	526	7
의 성	15,518	123	38,767	6,488,497	170,715	-	-
안 동	9,500	52	20,715	2,998,747	81,059	-	-
청 송	1,275	24	8,505	72,731	16,842	-	-
영 덕	470	14	9,321	222,969	6,689	-	-
포 황	2,419	54	34,552	1,417,783	31,100	-	-
경 주	4,390	103	38,279	2,091,114	52,318	-	-
영 천	2,505	36	6,092	518,477	17,534	-	-
경 산	900	16	38,733	137,796	4,137	-	-
고 령	13,501	88	28,100	3,064,790	86,118	226	5
성 주	3,570	14	2,693	1,032	11,983	-	-
칠 곡	5,636	36	17,478	1,630,035	47,605	-	-
구 미	9,545	92	26,081	2,050,454	60,221	300	2
상 주	9,428	69	22,685	2,261,386	71,719	-	-
문 경	910	30	4,942	199,560	6,500	-	-
예 천	8,980	33	12,909	2,797,516	72,711	-	-
영 주	1,407	21	-	49,435	3,887	-	-
경 상 남 도	147,793	926	642,981	29,672,655	887,988	27,352	113
진 산	13,765	146	65,611	2,295,059	69,748	1,360	7
의 령	5,485	83	343,922	2,280,265	66,070	820	8
함 안	30,438	133	36,050	5,008,921	161,700	8,795	30
광 녕	19,622	103	38,878	5,697,293	130,755	5,030	20
밀 양	20,850	90	26,915	3,015,678	98,959	6,460	20
양 산	2,735	14	3,060	284,480	15,266	1,055	5
김 해	19,323	139	50,469	3,981,329	115,247	392	4
광 원	15,630	64	21,762	2,445,904	75,164	1,740	6
거 제	80	2	45	10,359	250	-	-
고 성	885	18	15,970	108,865	4,137	-	-
사 천	1,615	14	2,190	189,329	6,883	-	-
남 해	-	-	-	-	-	-	-
하 동	7,185	37	9,664	1,470,653	43,016	720	8
거 창	285	13	325	27,000	6,912	-	-
함 천	9,895	70	28,120	2,857,520	73,879	980	5
제 주 도	30	1	645	19,750	514	-	-
계 주	30	1	645	19,750	514	-	-

시 간 및 전 기 유 류 사 용 량(계속)
 Used in Pumping & Drainage Station of FIA (Cont'd)

엔		진 Engine				Name of FIA
Diesel		기 타 유 류 Other Oils				
사 용 량 Amount of Diesel Used (ℓ)	금 액 Charge (천원)	총마력수 Amount of HP (HP)	대 수 No.	사 용 량 Amount of other Oils Used (ℓ)	금 액 Charge (천원)	
4,300	1,184	-	-	-	-	Kyongsangbuk-do
-	-	-	-	-	-	Ŭisŏng
-	-	-	-	-	-	Andong
-	-	-	-	-	-	Ch'ŏngsong
-	-	-	-	-	-	Yŏngdŏk
-	-	-	-	-	-	P'ohang
-	-	-	-	-	-	Kyŏngju
-	-	-	-	-	-	Yŏngch'ŏn
-	-	-	-	-	-	Kyŏngsan
3,700	896	-	-	-	-	Koryŏng
-	-	-	-	-	-	Sŏngju
-	-	-	-	-	-	Ch'ilgok
600	288	-	-	-	-	Kumi
-	-	-	-	-	-	Sangju
-	-	-	-	-	-	Mun-gyŏng
-	-	-	-	-	-	Yech'ŏn
-	-	-	-	-	-	Yŏngju
543,665	251,094	5,939	41	1,872	4,587	Kyongsangnam-do
11,438	3,717	-	-	203	161	Chinsan
73,736	40,556	-	-	-	-	Ŭiryŏng
212,312	67,866	174	21	994	2,228	Haman
82,000	72,256	5,765	20	675	2,198	Ch'angnyŏng
52,543	23,752	-	-	-	-	Miryang
10,000	4,285	-	-	-	-	Yangsan
11,945	5,494	-	-	-	-	Kimhae
23,845	6,915	-	-	-	-	Ch'ang-won
-	-	-	-	-	-	Kŏje
-	-	-	-	-	-	Kosŏng
-	-	-	-	-	-	Sach'ŏn
-	-	-	-	-	-	Namhae
28,600	13,850	-	-	-	-	Hadong
-	-	-	-	-	-	Kŏch'ang
37,246	12,403	-	-	-	-	Hapch'ŏn
-	-	-	-	-	-	Cheju-do
-	-	-	-	-	-	Cheju

22. 용 · 배 수

Status of Irrigation and

길이: 미터

가. 총괄 Summary

시 도 별	용 수 로							
	계 Total				간 선 Main			
	토 공 Earthworks		공작물 Structures		토 공 Earthworks		공작물 Structures	
	조 Set	연 장 Length	개 소 Place	연 장 Length	조 Set	연 장 Length	개 소 Place	연 장 Length
1 9 9 8	154,940	69,255,787	344,358	33,474,363	18,552	14,432,158	73,662	10,195,649
서울특별시	21	13,110	5	7,175	2	2,637	2	4,135
부산광역시	258	48,061	48	3,835	173	24,946	41	2,740
대구광역시	264	133,987	359	218,314	150	111,576	225	126,822
인천광역시	915	429,483	644	309,526	12	12,953	19	43,791
광주광역시	353	201,548	48	23,516	73	48,964	10	5,690
대전광역시	240	154,756	47	32,454	42	37,500	20	17,640
울산광역시	460	129,408	230	142,041	82	35,266	57	85,641
경기도	15,482	7,250,767	45,824	3,050,630	778	1,338,629	14,947	1,109,198
강원도	9,581	3,635,011	10,748	1,544,261	1,645	988,338	2,036	565,596
충청북도	11,058	4,605,590	30,282	1,372,181	2,051	1,176,322	8,764	608,319
충청남도	23,801	10,745,741	98,766	4,878,885	1,163	1,425,027	23,112	1,306,343
전라북도	20,908	8,445,144	69,443	4,255,739	1,357	1,172,173	11,957	633,484
전라남도	31,153	13,226,775	26,787	7,607,870	2,298	1,743,317	2,863	1,668,528
경상북도	20,669	12,348,169	22,537	5,122,941	4,813	4,629,489	5,496	2,454,917
경상남도	19,753	7,854,751	38,553	4,889,586	1,905	1,663,280	4,082	1,547,433
제주도	24	33,466	37	15,409	8	21,741	31	15,372

주: 시·군관할 용·배수로 현황은 시·군 자료를 집계한 것임.

로 현 황

Drainage Canal

length : m

Irrigation Canal								Province
지 선 Second				지 거 Field Feeder				
토 공 Earthworks		공작물 Structures		토 공 Earthworks		공작물 Structures		
조 Set	연 장 Length	개 소 Place	연 상 Length	조 Set	연 장 Length	개 소 Place	연 장 Length	
39,612	20,998,428	106,036	11,888,169	98,776	33,825,181	164,660	11,390,545	1 9 9 8
4	2,958	2	1,608	15	7,515	1	1,432	Seoul-t'ŭkpyŏlshi
85	23,115	7	1,095	-	-	-	-	Pusan-kwangyŏkshi
99	20,044	115	86,811	15	2,367	19	4,681	Taegu-kwangyŏkshi
76	43,665	206	134,183	827	372,865	419	131,552	Inch'ŏn-kwangyŏkshi
67	35,924	8	3,046	213	116,660	30	14,780	Kwangju-kwangyŏkshi
113	64,337	20	13,483	85	52,919	7	1,331	Taejŏn-kwangyŏkshi
126	69,050	69	38,807	252	25,092	104	17,593	Ulsan-kwangyŏkshi
3,101	2,107,477	13,013	962,465	11,603	3,804,661	17,864	978,967	Kyŏnggi-do
3,386	1,195,254	3,890	586,787	4,550	1,451,419	4,822	391,878	Kang-won-do
2,334	847,352	8,853	334,209	6,673	2,581,916	12,665	429,653	Ch'ungch'ŏngbuk-do
4,696	3,275,769	23,697	1,722,226	17,942	6,044,945	51,957	1,850,316	Ch'ungch'ŏngnam-do
4,390	2,326,181	26,538	1,636,112	15,161	4,946,790	30,948	1,986,143	Ch'ŏllabuk-do
9,161	4,725,350	11,175	3,243,145	19,694	6,758,108	12,749	2,696,197	Ch'ŏllanam-do
7,695	4,097,642	10,228	1,631,349	8,161	3,621,038	6,813	1,036,675	Kyŏngsangbuk-do
4,263	2,152,585	8,209	1,492,806	13,585	4,038,886	26,262	1,849,347	Kyŏngsangnam-do
16	11,725	6	37	-	-	-	-	Cheju-do

Note : Status of Irrigation and Drainage Canal by Shi and Gun totals the datas of Shi and Gun

22. 용 · 배 수

Status of Irrigation and

길이 : 미터

나. 시군관할 By Shi and Gun

시 군 별	용 수 로							
	계 Total				간 선 Main			
	토 공 Earthworks		공작물 Structures		토 공 Earthworks		공작물 Structures	
	조 Set	연 장 Length	개 소 Place	연 장 Length	조 Set	연 장 Length	개 소 Place	연 장 Length
1 9 9 8	78,355	31,714,636	119,764	11,768,541	12,773	7,130,840	14,189	2,932,695
서울특별시	-	-	-	-	-	-	-	-
강서구	-	-	-	-	-	-	-	-
구로구	-	-	-	-	-	-	-	-
서초구	-	-	-	-	-	-	-	-
강남구	-	-	-	-	-	-	-	-
송파구	-	-	-	-	-	-	-	-
강동구	-	-	-	-	-	-	-	-
부산광역시	258	48,061	48	3,835	173	24,946	41	2,740
북구	-	-	-	-	-	-	-	-
해운대구	5	350	-	-	2	200	-	-
금정구	13	300	-	-	13	300	-	-
강서구	80	27,841	9	2,825	28	11,876	2	1,730
기장군	160	19,570	39	1,010	130	12,570	39	1,010
대구광역시	148	72,044	47	35,086	111	62,544	41	31,788
동구	19	35,340	13	23,640	19	35,340	13	23,640
북구	17	3,400	1	100	7	1,400	1	100
수성구	21	3,804	1	196	21	3,804	1	196
달서구	18	4,100	1	150	6	1,700	1	150
달성군	73	25,400	31	11,000	58	20,300	25	7,700
인천광역시	470	236,196	313	112,778	5	4,100	-	-
중구	-	-	-	-	-	-	-	-
연수구	-	-	-	-	-	-	-	-
남동구	-	1,100	-	-	-	-	-	-
계양구	-	-	-	-	-	-	-	-
서구	5	4,100	-	-	5	4,100	-	-
강화군	421	212,253	220	111,816	-	-	-	-
옹진군	44	18,743	93	962	-	-	-	-
광주광역시	353	201,548	48	23,516	73	48,964	10	5,690

로 현 황(계속)
Drainage Canal (Cont'd)

length : m

Irrigation Canal								Administrative Division
지 선 Second				지 거 Field Feeder				
토 공 Earthworks		공작물 Structures		토 공 Earthworks		공작물 Structures		
조 Set	연 장 Length	개 소 Place	연 장 Length	조 Set	연 장 Length	개 소 Place	연 장 Length	
25,392	10,927,281	46,468	4,134,933	40,190	13,656,515	59,127	4,700,913	1 9 9 8
-	-	-	-	-	-	-	-	Seoul-t'ŭkpyŏlshi
-	-	-	-	-	-	-	-	Kangsŏ-gu
-	-	-	-	-	-	-	-	Kuro-go
-	-	-	-	-	-	-	-	Sŏch'o-go
-	-	-	-	-	-	-	-	Kangnam-gu
-	-	-	-	-	-	-	-	Songp'a-gu
-	-	-	-	-	-	-	-	Kangdong-gu
85	23,115	7	1,095	-	-	-	-	Pusan-kwangyŏkshi
-	-	-	-	-	-	-	-	Puk-gu
3	150	-	-	-	-	-	-	Haeundae-gu
-	-	-	-	-	-	-	-	Kŭmjŏng-gu
52	15,965	7	1,095	-	-	-	-	Kangsŏ-gu
30	7,000	-	-	-	-	-	-	Kijang-gun
37	9,500	6	3,300	-	-	-	-	Taegu-kwangyŏkshi
-	-	-	-	-	-	-	-	Tong-gu
10	2,000	-	-	-	-	-	-	Puk-gu
-	-	-	-	-	-	-	-	Susŏng-gu
12	2,400	-	-	-	-	-	-	Talsŏ-gu
15	5,100	6	3,300	-	-	-	-	Talsŏng-gun
47	21,546	159	77,830	418	210,550	154	34,948	Inchŏn-kwangyŏkshi
-	-	-	-	-	-	-	-	Chung-gu
-	-	-	-	-	-	-	-	Yŏnsu-gu
-	400	-	-	-	700	-	-	Namdong-gu
-	-	-	-	-	-	-	-	Kyeyang-gu
-	-	-	-	-	-	-	-	Sŏ-gu
45	19,439	153	77,773	376	192,814	67	34,043	Kanghwa-gun
2	1,707	6	57	42	17,036	87	905	Ongjin-gun
67	35,924	8	3,046	213	116,660	30	14,780	Kwangju-kwangyŏkshi

22. 용 · 배 수
Status of Irrigation and

길이 : 미터

시 군 별	배 수 로							
	계 Total				간 선 Main			
	토 공 Earthworks		공작물 Structures		토 공 Earthworks		공작물 Structures	
	조 Set	연 장 Length	개 소 Place	연 장 Length	조 Set	연 장 Length	개 소 Place	연 장 Length
1 9 9 8	63,382	21,887,624	87,257	4,458,917	8,563	3,720,896	7,891	947,573
서울특별시	2	2,600	1	400	-	-	-	-
강서구	-	-	-	-	-	-	-	-
구로구	-	-	-	-	-	-	-	-
서초구	-	-	-	-	-	-	-	-
강남구	2	2,600	1	400	-	-	-	-
송파구	-	-	-	-	-	-	-	-
강동구	-	-	-	-	-	-	-	-
부산광역시	70	23,475	-	-	22	7,350	-	-
북구	-	-	-	-	-	-	-	-
해운대구	5	140	-	-	3	100	-	-
금정구	13	650	-	-	13	650	-	-
강서구	52	22,685	-	-	6	6,600	-	-
기장군	-	-	-	-	-	-	-	-
대구광역시	20	46,650	8	19,840	20	46,650	6	19,840
동구	8	43,650	6	19,840	8	43,650	6	19,840
북구	-	-	-	-	-	-	-	-
수성구	-	-	-	-	-	-	-	-
달서구	12	3,000	-	-	12	3,000	-	-
달성군	-	-	-	-	-	-	-	-
인천광역시	418	209,275	243	30,091	5	400	-	-
중구	-	-	-	-	-	-	-	-
연수구	-	-	-	-	-	-	-	-
남동구	-	-	-	-	-	-	-	-
계양구	-	-	-	-	-	-	-	-
서구	5	400	-	-	5	400	-	-
강화군	340	187,625	78	25,988	-	-	-	-
옹진군	73	21,250	165	4,103	-	-	-	-
광주광역시	263	144,221	19	18,189	46	19,476	3	3,034

로 현 황(계속)
Drainage Canal (Cont'd)

length : m

Drainage Canal								Administrative Division
지 선 Second				지 거 Field Feeder				
토 공 Earthworks		공작물 Structures		토 공 Earthworks		공작물 Structures		
조 Set	연 장 Length	개 소 Place	연 장 Length	조 Set	연 장 Length	개 소 Place	연 장 Length	
20,638	7,541,638	35,347	1,740,061	34,161	10,405,290	44,019	1,771,283	1 9 9 8
1	1,800	-	-	1	800	1	400	Seoul-t'ukpyölsi
-	-	-	-	-	-	-	-	Kangso-gu
-	-	-	-	-	-	-	-	Kuro-go
-	-	-	-	-	-	-	-	Söch'o-go
1	1,800	-	-	1	800	1	400	Kangnam-gu
-	-	-	-	-	-	-	-	Songp'a-gu
-	-	-	-	-	-	-	-	Kangdong-gu
48	16,125	-	-	-	-	-	-	Pusan-kwangyökshi
-	-	-	-	-	-	-	-	Puk-gu
2	40	-	-	-	-	-	-	Haeundae-gu
-	-	-	-	-	-	-	-	Kūmjöng-gu
46	16,085	-	-	-	-	-	-	Kangso-gu
-	-	-	-	-	-	-	-	Kijang-gun
-	-	-	-	-	-	-	-	Taegu-kwangyökshi
-	-	-	-	-	-	-	-	Tong-gu
-	-	-	-	-	-	-	-	Puk-gu
-	-	-	-	-	-	-	-	Susöng-gu
-	-	-	-	-	-	-	-	Talsö-gu
-	-	-	-	-	-	-	-	Talsöng-gun
104	56,621	111	19,060	309	152,254	132	11,031	Inchön-kwangyökshi
-	-	-	-	-	-	-	-	Chung-gu
-	-	-	-	-	-	-	-	Yönsu-gu
-	-	-	-	-	-	-	-	Namdong-gu
-	-	-	-	-	-	-	-	Kyeyang-gu
-	-	-	-	-	-	-	-	Sö-gu
87	45,075	41	18,239	253	142,550	37	7,749	Kanghwa-gun
17	11,546	70	821	56	9,704	95	3,282	Ongjin-gun
72	41,035	11	9,575	145	83,710	5	5,560	Kwangju-kwangyökshi

22. 용 · 배 수 Status of Irrigation and

길이 : 미터

시 군 별	용 수 로							
	계 Total				간 선 Main			
	토 공 Earthworks		공작물 Structures		토 공 Earthworks		공작물 Structures	
	조 Set	연 장 Length	개 소 Place	연 장 Length	조 Set	연 장 Length	개 소 Place	연 장 Length
동 구	4	1,560	6	2,190	4	1,560	6	2,190
서 구	51	32,000	-	-	31	21,000	-	-
남 구	93	52,044	8	5,396	26	16,920	4	3,500
북 구	54	14,000	20	6,300	-	-	-	-
광 산 구	151	101,944	14	9,630	12	9,484	-	-
대 전 광 역 시	240	154,756	47	32,454	42	37,500	20	17,640
동 구	16	730	5	500	-	-	4	440
중 구	31	25,800	9	16,200	-	-	7	15,400
서 구	71	37,626	25	13,304	2	1,600	3	1,350
유 성 구	99	67,600	6	450	24	19,900	6	450
대 덕 구	23	23,000	2	2,000	16	16,000	-	-
울 산 광 역 시	348	35,620	112	7,080	60	7,500	18	1,800
중 구	10	2,670	-	-	2	450	-	-
남 구	145	4,360	-	-	25	1,130	-	-
동 구	18	5,750	-	-	3	950	-	-
북 구	19	13,280	-	-	2	2,450	-	-
울 주 군	156	9,560	112	7,080	28	2,520	16	1,800
경 기 도	3,308	1,395,198	9,189	964,047	402	263,651	3,108	198,208
수 원 시	48	28,680	7	5,010	10	9,330	3	3,860
성 남 시	17	7,550	-	-	3	2,130	-	-
의 정 부 시	-	-	-	-	-	-	-	-
부 천 시	-	-	-	-	-	-	-	-
광 명 시	-	-	-	-	-	-	-	-
평 택 시	-	-	32	35,484	-	-	2	3,100
동 두 천 시	1	3,800	1	200	1	3,800	1	200
안 산 시	6	3,300	-	-	3	1,850	-	-
고 양 시	5	345	4	374	5	345	4	374
과 천 시	-	-	-	-	-	-	-	-
구 리 시	7	1,400	8	1,700	3	700	3	800
남 양 주 시	83	9,471	-	-	27	4,338	-	-
오 산 시	18	21,616	5	1,520	-	-	3	1,000
시 흥 시	22	14,481	3	1,608	2	3,264	3	1,608
군 포 시	6	521	19	2,349	3	272	9	1,178
의 왕 시	-	-	-	-	-	-	-	-
하 남 시	12	2,550	1	400	4	800	1	400

22. 용 · 배 수 Status of Irrigation and

길이 : 미터

시 군 별	배 수 로							
	계 Total				간 선 Main			
	토 공 Earthworks		공작물 Structures		토 공 Earthworks		공작물 Structures	
	조 Set	연 장 Length	개 소 Place	연 장 Length	조 Set	연 장 Length	개 소 Place	연 장 Length
동 구	—	—	—	—	—	—	—	—
서 구	64	31,000	—	—	35	12,000	—	—
남 구	78	34,111	11	11,629	1	216	3	3,034
북 구	—	—	—	—	—	—	—	—
광 산 구	121	79,110	8	6,540	10	7,260	—	—
대 전 광 역 시	177	65,712	21	4,588	30	22,200	6	590
동 구	10	330	4	190	—	—	3	150
중 구	—	—	2	40	—	—	2	40
서 구	67	19,482	13	2,658	3	1,500	1	400
유 성 구	84	30,000	—	—	16	9,500	—	—
대 덕 구	16	15,900	2	1,700	11	11,200	—	—
울 산 광 역 시	327	17,990	119	6,040	69	9,850	17	1,700
중 구	5	1,050	—	—	5	1,050	—	—
남 구	145	2,760	—	—	25	500	—	—
동 구	3	900	—	—	3	900	—	—
북 구	4	4,200	—	—	4	4,200	—	—
울 주 군	170	9,080	119	6,040	32	3,200	17	1,700
경 기 도	3,420	1,205,405	7,488	713,628	458	311,214	1,698	221,264
수 원 시	51	22,780	6	3,100	12	7,780	2	1,050
성 남 시	—	—	—	—	—	—	—	—
의 정 부 시	—	—	—	—	—	—	—	—
부 천 시	—	—	—	—	—	—	—	—
광 명 시	—	—	—	—	—	—	—	—
평택 시	—	—	13	7,770	—	—	—	—
동 두 천 시	—	—	—	—	—	—	—	—
안 산 시	4	2,600	—	—	4	2,600	—	—
고 양 시	—	—	—	—	—	—	—	—
파 천 시	—	—	—	—	—	—	—	—
구 리 시	20	2,000	13	9,000	8	900	4	500
남 양 주 시	16	3,555	—	—	—	—	—	—
오 산 시	19	17,961	—	—	—	—	—	—
시 흥 시	13	6,429	—	—	—	—	—	—
군 보 시	—	—	—	—	—	—	—	—
의 왕 시	—	—	—	—	—	—	—	—
하 남 시	7	650	—	—	—	—	—	—

22. 용 · 배 수

Status of Irrigation and

길이 : 미터

시 군 별	용 수 로							
	계 Total				간 선 Main			
	토 공 Earthworks		공작물 Structures		토 공 Earthworks		공작물 Structures	
	조 Set	연 장 Length	개 소 Place	연 장 Length	조 Set	연 장 Length	개 소 Place	연 장 Length
용 인 시	574	188,611	301	144,970	-	-	-	-
파 주 시	13	5,174	5	2,876	2	2,000	2	600
이 천 시	898	427,172	6,411	328,620	153	133,278	2,973	117,900
안 성 시	124	57,923	228	36,122	4	2,857	3	2,675
김 포 시	43	1,240	63	1,860	8	230	13	380
양 주 군	22	36,200	21	4,300	3	3,620	2	160
여 주 군	428	127,007	1,039	98,347	-	-	-	-
화 성 군	281	203,618	65	138,909	54	44,708	13	32,030
광 주 군	95	33,990	73	9,385	27	15,280	30	5,485
연 천 군	127	61,745	616	39,964	-	-	-	-
포 천 군	51	31,944	78	44,399	4	8,950	6	15,450
가 평 군	155	45,127	93	30,623	5	1,379	2	500
양 평 군	272	81,733	116	35,027	81	24,520	35	10,508
강 원 도	7,164	2,379,837	7,262	957,525	1,487	692,409	1,574	319,410
춘 천 시	238	93,473	896	43,265	27	25,608	336	23,105
원 주 시	484	69,360	306	48,340	172	27,160	258	40,730
강 릉 시	130	85,721	126	19,490	9	13,627	7	12,554
동 해 시	93	27,576	93	12,424	31	5,600	31	2,400
속 초 시	28	15,120	5	9,330	5	5,730	5	9,330
삼 척 시	97	147,400	224	47,900	72	103,400	160	44,900
홍 천 군	731	278,815	156	48,835	132	41,864	68	12,451
횡 성 군	702	222,964	2,479	120,678	-	-	-	-
영 월 군	186	46,213	-	-	-	-	-	-
평 창 군	280	175,040	236	93,680	57	37,800	44	19,015
정 선 군	266	45,080	113	37,650	51	25,730	58	29,550
철 원 군	403	247,993	290	129,090	82	64,170	4	1,500
화 천 군	455	110,170	187	38,000	194	78,150	170	35,500
양 구 군	694	171,422	251	55,410	132	32,700	32	23,824
인 계 군	1,516	250,200	1,727	160,852	336	127,200	336	33,800
고 성 군	447	186,380	74	44,851	187	103,670	65	30,751
양 양 군	414	206,910	99	47,730	-	-	-	-
충 청 북 도	4,848	879,066	11,496	400,795	1,777	376,351	3,843	141,963
청 주 시	70	15,500	-	-	11	3,500	-	-
충 주 시	251	97,117	195	72,335	-	-	-	-
계 원 시	1,205	57,180	420	10,070	612	25,100	183	4,410
청 원 군	530	160,860	340	36,605	150	78,125	77	20,075

로 현 황(계속)

Drainage Canal (Cont'd)

length : m

Irrigation Canal								Administrative Division
지 선 Second				지 거 Field Feeder				
토 공 Earthworks		공작물 Structures		토 공 Earthworks		공작물 Structures		
조 Set	연 장 Length	개 소 Place	연 장 Length	조 Set	연 장 Length	개 소 Place	연 장 Length	
334	113,074	241	118,614	240	75,537	60	26,356	Yong-in-shi
4	1,030	1	1,248	7	2,144	2	1,028	P'aju-shi
319	122,684	1,591	95,565	426	171,210	1,847	115,155	Ich'ŏn-shi
16	15,998	53	12,664	104	39,068	172	20,783	Ansŏng-shi
12	390	18	560	23	620	32	920	Kimp'o-shi
8	25,340	2	1,120	11	7,240	17	3,020	Yangju-gun
33	35,334	180	12,790	395	91,673	859	85,557	Yŏju-gun
125	75,480	18	43,345	102	83,430	34	63,534	Hwasŏng-gun
42	12,810	21	1,200	26	5,900	22	2,700	Kwangju-gun
85	47,517	273	35,008	42	14,228	343	4,956	Yŏnch'ŏn-gun
15	15,279	12	12,728	32	7,715	60	16,221	P'och'ŏn-gun
30	8,801	18	4,387	120	34,947	73	25,736	Kap'yŏng-gun
136	40,866	58	17,514	55	16,347	23	7,005	Yangp'yŏng-gun
2,969	929,537	2,805	388,084	2,708	757,891	2,883	250,031	Kang-won-do
23	8,994	378	16,419	188	58,871	182	3,741	Ch'unch'ŏn-shi
243	38,060	48	7,610	69	4,140	-	-	Wonju-shi
27	18,545	52	5,726	94	53,549	67	1,210	Kangnŭng-shi
31	10,776	31	5,224	31	11,200	31	4,800	Tonghae-shi
23	9,390	-	-	-	-	-	-	Sokch'o-shi
18	36,900	44	2,610	7	7,100	20	390	Samch'ŏk-shi
320	124,530	56	25,057	279	112,421	32	11,327	Hongch'ŏn-gun
230	134,174	1,099	71,955	472	88,790	1,380	48,723	Hoengsŏng-gun
21	10,434	-	-	165	35,779	-	-	Yŏng-wol-gun
91	63,110	107	26,465	132	74,130	85	48,200	P'yŏngch'ang-gun
130	14,230	53	7,700	85	5,120	2	400	Chŏngsŏn-gun
162	120,052	59	66,377	159	63,771	227	61,213	Ch'ŏrwon-gun
261	32,020	17	2,500	-	-	-	-	Hwach'ŏn-gun
322	57,072	35	16,236	240	81,650	184	15,350	Yanggu-gun
679	83,000	774	98,627	501	40,000	617	28,425	Inje-gun
202	75,140	9	14,100	58	7,570	-	-	Kosŏng-gun
186	93,110	43	21,478	228	113,800	56	26,252	Yang-yang-gun
1,689	283,591	6,203	138,875	1,382	219,124	1,450	119,957	Ch'ungch'ŏngbuk-do
22	4,800	-	-	37	7,200	-	-	Ch'ŏngju-shi
20	16,584	16	13,612	231	80,533	179	58,723	Ch'ungju-shi
262	16,020	158	3,690	331	16,060	79	1,970	Chech'ŏn-shi
333	71,671	256	16,401	47	11,064	7	129	Ch'ŏng-won-gun

22. 용 · 배 수

Status of Irrigation and

길이 : 미터

시 군 별	배 수 로							
	계 Total				간 선 Main			
	토 공 Earthworks		공작물 Structures		토 공 Earthworks		공작물 Structures	
	조 Set	연 장 Length	개 소 Place	연 장 Length	조 Set	연 장 Length	개 소 Place	연 장 Length
용 인 시	102	39,223	52	25,882	—	—	—	—
파 주 시	14	2,423	6	2,176	—	—	—	—
이 천 시	1,521	540,521	3,802	409,256	205	199,917	1,537	179,413
안 성 시	191	61,569	225	13,433	4	1,244	1	384
김 포 시	131	3,675	47	1,225	27	745	9	235
양 주 군	16	15,500	25	5,175	2	1,550	1	750
여 주 군	511	142,968	1,341	63,966	43	21,084	87	7,876
화 성 군	222	172,850	43	81,390	46	38,960	10	18,430
광 주 군	76	18,870	51	3,150	22	9,190	11	950
연 천 군	232	57,394	1,682	35,283	—	—	—	—
포 천 군	65	27,114	60	15,475	—	—	—	—
가 평 군	39	12,836	49	13,992	—	—	—	—
양 평 군	170	54,487	73	23,353	85	27,244	36	11,676
강 원 도	4,591	1,278,089	3,441	236,303	934	385,157	515	87,438
춘 천 시	238	87,984	440	2,428	13	18,777	114	824
원 주 시	957	114,870	229	10,720	273	34,400	183	8,670
강 릉 시	25	21,170	75	1,779	6	10,495	5	914
동 해 시	93	2,800	93	1,200	31	560	31	240
속 초 시	5	5,910	—	—	5	5,910	—	—
삼 척 시	43	60,250	77	41,215	25	41,705	51	37,640
홍 천 군	380	101,457	19	5,006	85	28,400	—	—
횡 성 군	634	138,587	1,978	55,983	—	—	—	—
영 월 군	177	38,495	—	—	—	—	—	—
평 창 군	127	67,760	73	24,485	28	14,670	19	6,100
정 선 군	150	26,140	45	8,790	54	10,750	31	6,730
철 원 군	441	273,838	6	1,780	49	105,200	—	—
화 천 군	212	37,600	—	—	—	—	—	—
양 구 군	451	97,233	206	21,914	50	15,120	28	4,400
인 제 군	273	63,100	110	13,008	193	41,300	21	3,400
고 성 군	244	98,390	45	34,470	122	57,870	32	18,520
양 양 군	141	42,505	45	13,525	—	—	—	—
충 청 북 도	4,647	739,261	9,823	189,029	1,456	164,179	2,599	47,246
청 주 시	36	9,200	—	—	9	2,500	—	—
충 주 시	313	98,575	148	47,766	—	—	—	—
제 천 시	1,432	55,052	188	6,918	604	20,580	116	3,920
청 원 군	609	157,943	417	23,013	124	73,296	59	15,815

로 현 황(계속)
Drainage Canal (Cont'd)

length : m

Drainage Canal								Administrative Division
지 선 Second				지 거 Field Feeder				
토 공 Earthworks		공작물 Structures		토 공 Earthworks		공작물 Structures		
조 Set	연 장 Length	개 소 Place	연 장 Length	조 Set	연 장 Length	개 소 Place	연 장 Length	
14	11,647	38	21,706	88	27,576	14	4,176	Yong-in-shi
4	754	3	1,434	10	1,669	3	742	P'aju-shi
578	148,544	1,009	98,089	738	192,060	1,256	131,754	Ich'ŏn-shi
38	22,596	75	5,683	149	37,729	149	7,366	Ansŏng-shi
41	1,100	25	380	63	1,830	13	610	Kimp'o-shi
10	10,850	2	525	4	3,100	22	3,900	Yangju-gun
57	36,050	348	22,116	411	85,834	906	33,974	Yŏju-gun
99	59,940	13	23,130	77	73,950	20	39,830	Hwasŏng-gun
31	5,910	22	1,480	23	3,770	18	720	Kwangju-gun
128	46,957	1,130	27,781	104	10,437	552	7,502	Yŏnch'ŏn-gun
12	14,276	2	2,197	53	12,838	58	13,278	P'och'ŏn-gun
-	-	-	-	39	12,836	49	13,992	Kap'yŏng-gun
51	16,346	22	7,006	34	10,897	15	4,671	Yangp'yŏng-gun
1,722	455,829	1,048	81,513	1,935	437,103	1,878	67,352	Kang-won-do
30	10,695	131	347	195	58,512	195	1,257	Ch'unch'ŏn-shi
594	69,150	46	2,050	90	11,320	-	-	Wonju-shi
7	2,492	55	164	12	8,183	15	701	Kangnŭng-shi
31	1,120	31	480	31	1,120	31	480	Tonghae-shi
-	-	-	-	-	-	-	-	Sokch'o-shi
18	18,545	26	3,575	-	-	-	-	Sarnch'ŏk-shi
113	45,607	6	1,470	182	27,450	13	3,536	Hongch'ŏn-gun
184	55,102	588	26,871	450	83,485	1,390	29,112	Hoengsŏng-gun
7	3,653	-	-	170	34,842	-	-	Yŏng-wol-gun
45	23,310	36	8,455	54	29,780	18	9,930	P'yŏngch'ang-gun
63	9,120	14	2,060	33	6,270	-	-	Chŏngsŏn-gun
103	80,080	6	1,780	289	88,558	-	-	Ch'ŏrwon-gun
212	37,600	-	-	-	-	-	-	Hwach'ŏn-gun
99	27,713	41	9,114	302	54,400	137	8,400	Yanggu-gun
61	16,700	37	3,787	19	5,100	52	5,821	Inje-gun
99	37,940	13	15,950	23	2,580	-	-	Kosŏng-gun
56	17,002	18	5,410	85	25,503	27	8,115	Yang-yang-gun
2,142	399,133	6,332	86,860	1,049	175,949	892	54,923	Ch'ungch'ŏngbuk-do
10	3,200	-	-	17	3,500	-	-	Ch'ŏngju-shi
59	30,443	37	19,607	254	68,132	111	28,159	Ch'ungju-shi
469	17,388	41	1,512	359	17,084	31	1,486	Chech'ŏn-shi
468	80,979	342	6,911	17	3,668	16	287	Ch'ŏng-won-gun

22. 용 · 배 수 Status of Irrigation and

길이 : 미터

시 군 별	용 수 로							
	계 Total				간 선 Main			
	토 공 Earthworks		공작물 Structures		토 공 Earthworks		공작물 Structures	
	조 Set	연 장 Length	개 소 Place	연 장 Length	조 Set	연 장 Length	개 소 Place	연 장 Length
보 은 군	549	51,280	4,175	32,800	-	-	-	-
옥 천 군	278	44,428	28	7,091	131	31,300	28	7,091
영 동 군	698	171,985	4,230	38,236	558	137,588	3,281	29,826
진 천 군	43	12,770	100	716	-	-	-	-
괴 산 군	314	97,893	1,451	86,734	9	1,584	72	5,777
읍 성 군	289	79,433	173	26,198	124	51,320	4	2,070
단 양 군	621	90,620	384	90,010	182	47,834	198	72,714
총 청 남 도	10,647	5,406,436	19,535	1,702,722	678	452,137	747	157,181
천 안 시	845	419,183	765	144,853	77	87,712	355	76,161
공 주 시	1,312	953,020	240	116,267	-	-	-	-
보 령 시	510	71,248	302	33,175	60	8,210	31	4,100
아 산 시	436	156,376	1,255	109,745	-	-	-	-
서 산 시	109	42,666	360	14,926	-	-	-	-
논 산 시	247	358,150	27	59,020	-	-	-	-
금 산 군	564	166,537	1,811	22,993	5	1,913	-	-
연 기 군	1,552	485,473	692	13,086	115	87,712	-	-
부 여 군	1,546	714,510	1,553	427,527	305	131,300	305	60,200
서 천 군	160	57,321	355	126,099	-	-	-	-
청 양 군	664	309,060	2,703	134,613	73	89,200	42	12,620
홍 성 군	1,066	431,676	3,467	140,615	1	10,100	-	-
예 산 군	175	90,395	395	96,065	42	35,990	14	4,100
태 안 군	1,034	983,606	3,837	133,867	-	-	-	-
당 진 군	427	167,215	1,773	129,871	-	-	-	-
전 라 북 도	7,174	2,350,272	27,060	835,047	934	259,736	833	84,038
전 주 시	432	29,500	45	6,800	72	3,750	21	3,250
군 산 시	75	17,455	68	18,328	20	1,490	12	3,041
익 산 시	226	52,367	210	54,987	60	4,472	38	9,124
정 읍 시	605	216,125	267	92,790	-	-	-	-
남 원 시	920	281,799	638	135,792	191	33,957	150	22,632
김 제 시	523	74,801	429	2,546	262	54,301	300	1,292
완 주 군	743	282,860	27	3,778	240	132,550	1	40
진 안 군	375	224,661	90	91,841	-	-	-	-
부 주 군	79	24,875	57	19,718	53	15,078	21	7,084
장 수 군	30	17,390	36	12,490	-	-	-	-
임 실 군	152	52,771	127	33,882	-	-	-	-
순 창 군	1,197	449,868	8,537	86,627	-	-	-	-

로 현 황(계속)

Drainage Canal (Cont'd)

length : m

Irrigation Canal								Administrative Division
지 선 Second				지 거 Field Feeder				
토 공 Earthworks		공작물 Structures		토 공 Earthworks		공작물 Structures		
조 Set	연 장 Length	개 소 Place	연 장 Length	조 Set	연 장 Length	개 소 Place	연 장 Length	
549	51,280	4,175	32,800	—	—	—	—	Poŭn-gun
61	9,988	—	—	86	3,140	—	—	Okch'ŏn-gun
140	34,397	949	8,410	—	—	—	—	Yŏngdong-gun
11	2,628	27	166	32	10,142	73	550	Chinch'ŏn-gun
71	45,114	506	49,376	234	51,195	873	31,581	Koesan-gun
34	1,179	25	2,325	131	26,934	144	21,803	Ŭmsŏng-gun
186	29,930	91	12,095	253	12,856	95	5,201	Tanyang-gun
2,527	2,137,851	4,308	674,596	7,442	2,816,448	14,480	870,945	Ch'ungch'ŏngnam-do
173	148,988	360	62,219	595	182,483	50	6,473	Ch'ŏnan-shi
787	571,812	130	85,771	525	381,208	110	30,496	Kongju-shi
184	15,420	93	8,210	266	47,618	178	20,865	Poryŏng-shi
33	27,652	336	31,937	403	128,724	919	77,808	Asan-shi
11	8,128	35	2,786	98	34,538	325	12,140	Sŏsan-shi
76	311,440	12	54,960	171	46,710	15	4,060	Nonsan-shi
76	45,032	217	6,231	483	119,592	1,594	16,762	Kŭmsan-gun
260	148,748	241	5,038	1,177	249,013	451	8,048	Yŏn-gi-gun
538	346,003	542	184,490	703	237,207	706	182,837	Puyŏ-gun
45	15,030	125	41,517	115	42,291	230	84,582	Sŏch'ŏn-gun
114	80,667	766	43,215	477	139,193	1,895	78,778	Ch'ŏng-yang-gun
93	96,996	678	29,416	972	324,580	2,789	111,199	Hongsŏng-gun
76	26,548	200	39,288	57	27,857	181	52,677	Yesan-gun
38	272,821	413	56,411	996	710,785	3,424	77,456	T'aeon-gun
23	22,566	160	23,107	404	144,649	1,613	106,764	Tangjin-gun
2,524	962,061	13,678	321,636	3,716	1,128,475	12,549	429,373	Ch'ŏllabuk-do
144	10,480	24	3,550	216	15,270	—	—	Chŏnju-shi
32	8,219	8	9,726	23	7,746	48	5,561	Kunsan-shi
96	24,657	26	29,178	70	23,238	146	16,685	Iksan-shi
42	15,130	42	12,400	563	200,995	225	80,390	Chŏng-ŭp-shi
423	78,102	264	18,860	306	169,740	224	94,300	Namwon-shi
256	20,000	129	1,254	5	500	—	—	Kimje-shi
450	147,290	—	—	53	3,020	26	3,738	Wanju-gun
266	159,666	50	52,464	109	64,995	40	39,377	Chinan-gun
11	1,452	23	9,341	15	8,345	13	3,293	Muju-gun
30	17,390	36	12,490	—	—	—	—	Changsu-gun
13	11,803	13	8,548	139	40,968	114	25,334	Imshil-gun
167	154,578	6,561	47,472	1,030	295,290	1,976	39,155	Sunch'ang-gun

22. 용 · 배 수

Status of Irrigation and

길이 : 미터

시 군 별	배 수 로							
	계 Total				간 선 Main			
	토 공 Earthworks		공작물 Structures		토 공 Earthworks		공작물 Structures	
	조 Set	연 장 Length	개 소 Place	연 장 Length	조 Set	연 장 Length	개 소 Place	연 장 Length
보 은 군	801	207,740	5,070	41,230	—	—	—	—
옥 천 군	285	25,234	—	—	285	25,234	—	—
영 동 군	486	38,258	2,892	20,225	369	29,458	2,342	16,584
진 천 군	44	14,451	89	832	—	—	—	—
과 산 군	276	68,321	940	18,910	2	644	50	1,297
읍 성 군	148	43,727	22	17,534	—	—	—	—
단 양 군	217	20,760	57	12,601	63	12,467	32	9,630
충 청 남 도	11,087	5,431,231	20,688	1,141,887	536	490,153	480	82,806
천 안 시	812	335,317	584	23,088	60	79,371	259	11,923
공 주 시	1,969	1,429,538	280	58,605	—	—	—	—
보 령 시	342	49,577	262	22,444	42	3,640	23	1,830
아 산 시	532	155,911	1,098	62,896	27	6,533	5	2,023
서 산 시	128	50,229	593	21,852	—	—	—	—
논 산 시	192	101,920	20	15,190	—	—	—	—
금 산 군	666	143,077	1,578	21,835	—	—	—	—
연 기 군	1,808	632,044	721	10,273	172	111,929	—	—
부 여 군	651	375,017	585	141,202	99	148,500	99	49,500
서 천 군	196	58,241	363	104,827	—	—	—	—
청 양 군	759	344,012	3,378	74,231	110	115,960	87	17,380
홍 성 군	1,217	440,942	4,176	154,982	5	13,020	—	—
예 산 군	177	56,674	453	69,034	21	11,200	7	150
태 안 군	1,170	1,106,346	4,805	255,986	—	—	—	—
남 진 군	468	152,386	1,792	105,442	—	—	—	—
전 라 북 도	6,718	1,566,492	19,147	472,091	701	159,885	632	48,235
천 주 시	213	15,290	96	4,800	14	605	5	250
군 산 시	58	11,831	26	7,688	20	3,931	5	641
익 산 시	177	35,596	79	23,070	60	11,795	15	1,925
정 읍 시	234	143,507	135	41,880	—	—	—	—
남 원 시	1,843	249,189	384	41,114	319	61,794	16	1,508
김 계 시	290	69,307	557	2,500	193	35,050	302	1,290
완 주 군	5	1,382	10	2,230	—	—	—	—
진 안 군	117	69,023	30	30,817	28	15,900	—	—
무 주 군	68	24,453	40	11,751	31	11,035	10	3,041
장 수 군	21	4,408	33	6,418	—	—	—	—
임 실 군	147	41,384	97	17,722	—	—	—	—
순 창 군	1,020	368,533	6,197	125,972	—	—	—	—

로 현 황(계속)

Drainage Canal (Cont'd)

length : m

Drainage Canal								Administrative Division
지 선 Second				지 거 Field Feeder				
토 광 Earthworks		공작물 Structures		토 광 Earthworks		공작물 Structures		
조 Set	연 장 Length	개 소 Place	연 장 Length	조 Set	연 장 Length	개 소 Place	연 장 Length	
801	207,740	5,070	41,230	-	-	-	-	Poŭn-gun
-	-	-	-	-	-	-	-	Okch'ŏn-gun
117	8,800	550	3,641	-	-	-	-	Yŏngdong-gun
11	3,033	22	239	33	11,418	67	593	Chinch'ŏn-gun
82	25,668	242	6,567	192	42,009	648	11,046	Koesan-gun
57	14,732	6	4,418	91	28,995	16	13,116	Ŭmsŏng-gun
68	7,150	22	2,735	86	1,143	3	236	Tanyang-gun
2,881	2,005,755	5,993	520,332	7,670	2,935,323	14,215	538,749	Ch'ungch'ŏngnam-do
224	107,065	299	9,455	528	148,881	26	1,710	Chŏnan-shi
1,181	857,722	140	12,860	788	571,816	140	45,745	Kongju-shi
125	11,969	68	5,480	175	33,968	171	15,134	Poryŏng-shi
38	28,847	281	42,544	467	120,531	812	18,329	Asan-shi
19	15,442	88	4,972	109	34,787	505	16,880	Sŏsan-shi
32	70,780	6	12,490	160	31,140	14	2,700	Nonsan-shi
48	35,344	243	10,302	618	107,733	1,335	11,533	Kŭmsan-gun
413	212,759	309	7,493	1,223	307,356	412	2,780	Yŏn-gi-gun
202	95,850	169	32,110	350	130,667	317	59,592	Puyŏ-gun
74	23,051	719	34,447	122	35,190	244	70,380	Sŏch'ŏn-gun
122	83,000	1,109	29,227	527	145,052	2,182	27,624	Ch'ŏng-yang-gun
132	137,812	981	56,786	1,080	290,110	3,195	98,196	Hongsŏng-gun
80	21,791	119	29,219	76	23,683	327	39,665	Yesan-gun
155	269,552	1,797	208,698	1,015	836,794	3,008	47,288	T'ae'an-gun
36	34,771	265	24,249	432	117,615	1,527	81,193	Tangjin-gun
1,838	617,870	9,135	216,643	4,179	788,737	9,380	209,213	Ch'ŏllabuk-do
114	7,590	58	2,960	85	7,095	33	1,590	Chŏnju-shi
11	2,711	11	3,421	27	5,189	10	3,626	Kunsan-shi
34	8,134	34	10,265	83	15,667	30	10,880	Iksan-shi
51	26,780	38	8,030	183	116,727	97	33,850	Ch'ŏng-ŭp-shi
500	74,235	32	1,886	1,024	113,160	336	37,720	Namwon-shi
97	34,257	255	1,210	-	-	-	-	Kimje-shi
1	872	2	1,030	4	510	8	1,200	Wanju-gun
50	29,204	17	16,922	39	23,919	13	13,895	Chinan-gun
19	4,571	15	3,369	18	8,847	15	5,341	Muju-gun
21	4,408	33	6,418	-	-	-	-	Changsu-gun
21	14,253	19	8,927	126	27,131	78	8,795	Imshil-gun
254	163,081	4,146	82,971	766	205,452	2,051	43,001	Sunch'ang-gun

22. 용 배 수

Status of Irrigation and

길이 : 미터

시 군 별	용 수 로							
	계 Total				간 선 Main			
	토 공 Earthworks		공작물 Structures		토 공 Earthworks		공작물 Structures	
	조 Set	연 장 Length	개 소 Place	연 장 Length	조 Set	연 장 Length	개 소 Place	연 장 Length
고 창 군	1,684	565,426	15,949	246,991	36	14,138	290	37,575
부 안 군	133	60,374	580	28,477	—	—	—	—
전 라 남 도	17,370	6,409,288	13,529	2,333,972	1,623	839,817	1,125	389,066
목 포 시	18	4,564	11	620	18	4,564	11	620
여 수 시	118	73,751	57	36,890	38	19,585	49	34,290
순 천 시	1,392	531,288	871	232,823	322	129,954	432	150,447
나 주 시	70	80,430	22	25,260	51	65,210	12	19,990
광 양 시	324	59,200	78	32,500	52	9,990	25	9,260
담 양 군	71	68,620	47	27,910	—	—	—	—
곡 성 군	567	177,966	225	46,151	104	48,175	42	14,000
구 레 군	24	23,640	2	820	6	6,310	2	820
고 흥 군	165	52,348	260	58,298	—	—	—	—
보 성 군	1,568	700,265	6,297	207,492	61	24,140	240	7,257
화 순 군	2,139	213,900	319	31,900	320	32,080	48	4,780
상 흥 군	675	101,939	512	83,355	2	1,236	—	—
강 진 군	1,050	515,000	468	225,000	161	78,940	73	33,840
해 남 군	2,021	1,026,804	932	469,834	—	—	—	—
영 암 군	175	49,030	6	2,750	—	—	—	—
무 안 군	123	218,220	49	43,015	18	52,050	30	150
함 평 군	905	316,965	514	175,644	90	38,409	25	6,080
영 광 군	605	613,468	487	112,296	163	232,960	16	15,600
장 성 군	268	198,940	43	40,668	—	—	4	2,888
완 도 군	744	154,947	1,116	75,741	93	55,764	69	71,964
진 도 군	840	269,810	338	114,000	124	40,450	47	17,080
신 안 군	3,508	958,173	875	291,005	—	—	—	—
경 상 북 도	15,604	8,198,312	11,843	2,301,122	4,120	3,304,107	1,728	990,766
포 향 시	528	331,140	85	52,420	208	207,140	37	30,400
경 주 시	979	439,620	126	25,029	459	266,852	95	20,547
김 천 시	273	594,360	86	111,360	98	496,800	26	8,600
안 동 시	467	748,646	150	16,504	70	112,298	—	—
구 미 시	2,453	1,010,169	747	276,557	187	103,142	53	44,628
영 주 시	193	78,620	118	46,530	193	78,620	118	46,530
영 천 시	987	614,250	169	72,807	386	336,742	139	50,820
상 주 시	138	903,600	138	540,600	46	314,500	46	244,700
문 경 시	1,125	186,909	5,909	41,206	—	—	—	—
경 산 시	759	303,360	17	3,952	243	142,055	9	2,286

로 현 황(계속)
Drainage Canal (Cont'd)

length : m

Irrigation Canal								Administrative Division
지 선 Second				지 거 Field Feeder				
토 공 Earthworks		공작물 Structures		토 공 Earthworks		공작물 Structures		
조 Set	연 장 Length	개 소 Place	연 장 Length	조 Set	연 장 Length	개 소 Place	연 장 Length	
510	272,977	6,067	94,921	1,138	278,311	9,592	114,495	Koch'ang-gun
84	40,317	435	21,432	49	20,057	145	7,045	Puan-gun
5,464	2,033,228	5,277	638,275	10,283	3,538,223	7,127	1,306,631	Chöllanam-do
-	-	-	-	-	-	-	-	Mokp'o-shi
45	15,572	4	2,000	35	38,594	4	600	Yösu-shi
382	127,072	369	71,056	688	274,262	70	11,320	Sunch'ön-shi
2	8,620	10	5,270	17	6,600	-	-	Naju-shi
105	10,214	32	14,250	167	38,996	21	8,990	Kwang-yang-shi
42	40,310	26	14,120	29	28,310	21	13,790	Tamyang-gun
214	75,997	168	28,201	249	53,794	15	3,950	Koksöng-gun
10	12,000	-	-	8	5,330	-	-	Kurye-gun
1	435	37	6,833	164	51,913	223	51,465	Kohüng-gun
795	356,480	3,144	104,210	712	319,645	2,913	96,025	Posöng-gun
427	42,780	63	6,380	1,392	139,040	208	20,740	Hwasun-gun
136	83,310	133	36,110	537	17,393	379	47,245	Changhüng-gun
215	106,400	95	44,870	674	329,660	300	146,290	Kangjin-gun
86	73,790	74	60,870	1,935	953,014	858	408,964	Haenam-gun
1	5,800	1	730	174	43,230	5	2,020	Yöng-am-gun
43	75,900	2	16,500	62	90,270	17	26,365	Muan-gun
215	89,171	50	28,617	600	189,385	439	140,947	Hamp'yöng-gun
125	215,260	290	60,868	317	165,248	181	35,828	Yönggwang-gun
152	160,700	27	33,079	116	38,240	12	4,701	Changsöng-gun
261	21,012	282	1,698	390	78,171	765	2,079	Wando-gun
287	92,210	200	68,380	429	137,150	91	28,540	Chindo-gun
1,920	420,195	270	34,233	1,588	537,978	605	256,772	Shinan-gun
5,955	2,612,485	7,255	797,977	5,529	2,281,720	2,860	512,379	Kyöngsangbuk-do
168	111,100	48	22,020	152	12,900	-	-	P'ohang-shi
472	153,208	30	4,332	48	19,560	1	150	Kyöngju-shi
175	97,560	60	102,760	-	-	-	-	Kimch'ön-shi
140	224,593	50	772	257	411,755	100	15,732	Andong-shi
457	182,742	139	46,214	1,809	724,285	555	185,715	Kumi-shi
-	-	-	-	-	-	-	-	Yöngju-shi
373	255,178	30	21,987	228	22,330	-	-	Yöngch'ön-shi
46	390,900	46	177,900	46	198,200	46	118,000	Sangju-shi
1,006	132,327	5,236	25,498	119	54,582	673	15,708	Mun-gyöng-shi
244	91,198	5	870	272	70,107	3	796	Kyöngsan-shi

22. 용 배 수

Status of Irrigation and

길이 : 미터

시 군 별	배 수 로							
	계 Total				간 선 Main			
	토 공 Earthworks		공작물 Structures		토 공 Earthworks		공작물 Structures	
	조 Set	연 장 Length	개 소 Place	연 장 Length	조 Set	연 장 Length	개 소 Place	연 장 Length
고 창 군	2,303	453,702	10,856	140,415	36	19,775	279	37,580
부 안 군	222	78,887	607	15,714	—	—	—	—
전 라 남 도	16,253	5,418,694	9,928	588,677	1,470	486,972	697	69,560
목 포 시	18	6,240	11	620	18	6,240	11	620
여 수 시	106	36,540	7	10,734	35	22,460	4	6,834
순 천 시	2,091	631,453	259	11,862	352	69,225	47	1,236
나 주 시	45	39,680	—	—	26	31,640	—	—
광 양 시	214	53,200	79	25,200	59	15,600	29	9,760
담 양 군	62	54,500	21	8,000	—	—	—	—
곡 성 군	552	148,013	148	9,507	82	39,960	9	1,260
구 례 군	4	1,710	—	—	1	110	—	—
고 흥 군	179	43,470	270	5,058	—	—	—	—
보 성 군	2,086	597,760	6,496	50,089	75	21,040	231	1,895
화 순 군	1,925	192,510	287	28,710	288	28,870	43	4,300
장 흥 군	813	230,276	186	14,075	172	24,520	4	800
강 진 군	1,072	589,600	449	204,000	104	58,640	41	20,390
해 남 군	2,157	1,061,421	7	3,339	—	—	—	—
영 암 군	172	37,720	5	2,506	—	—	—	—
무 안 군	88	37,030	39	210	14	8,280	9	90
함 평 군	1,221	399,724	410	113,137	104	43,649	42	15,545
영 광 군	478	326,628	119	17,196	72	82,600	22	1,300
장 성 군	232	219,269	9	15,424	2	1,400	—	—
완 도 군	444	81,978	795	3,072	15	8,898	195	1,170
진 도 군	379	175,360	96	45,550	51	23,840	10	4,360
신 안 군	1,915	454,612	235	20,388	—	—	—	—
경 상 북 도	7,271	2,849,438	4,327	636,069	1,897	983,233	620	262,075
포 향 시	113	8,000	10	1,700	4	400	5	800
경 주 시	314	143,882	27	3,877	224	109,312	24	3,657
김 천 시	98	8,960	—	—	98	8,960	—	—
안 동 시	376	508,711	95	6,389	56	76,306	1	74
구 비 시	1,046	350,324	386	124,618	248	167,924	64	54,948
영 주 시	205	95,000	25	1,405	205	95,000	25	1,405
영 천 시	403	263,250	55	31,203	162	144,318	40	21,780
상 주 시	138	361,440	138	216,240	46	125,800	46	97,880
문 경 시	426	118,594	1,802	38,984	5	2,400	12	5,670
경 산 시	179	72,422	5	4,925	35	10,453	1	200

로 현 황(계속)

Drainage Canal (Cont'd)

length : m

Drainage Canal								Administrative Division
지 선 Second				지 거 Field Feeder				
토 공 Earthworks		공작물 Structures		토 공 Earthworks		공작물 Structures		
조 Set	연 장 Length	개 소 Place	연 장 Length	조 Set	연 장 Length	개 소 Place	연 장 Length	
527	193,074	4,058	55,957	1,740	240,853	6,519	46,878	Koch'ang-gun
138	54,700	417	13,277	84	24,187	190	2,437	Puan-gun
5,257	1,721,901	5,303	226,645	9,526	3,209,821	3,928	292,472	Chöllanam-do
-	-	-	-	-	-	-	-	Mokp'o-shi
24	7,550	2	3,700	47	6,530	1	200	Yösu-shi
647	224,412	88	4,208	1,092	337,816	124	6,418	Sunch'ön-shi
1	1,500	-	-	18	6,540	-	-	Naju-shi
98	25,300	25	7,850	57	12,300	25	7,590	Kwang-yang-shi
22	21,660	12	5,160	40	32,840	9	2,840	Tamyang-gun
190	53,842	132	6,803	280	54,211	7	1,444	Koksöng-gun
3	1,600	-	-	-	-	-	-	Kurye-gun
53	22,647	105	1,258	126	20,823	165	3,800	Kohüng-gun
1,310	373,080	4,052	30,874	701	203,640	2,213	17,320	Posöng-gun
384	3,840	56	5,740	1,253	159,800	188	18,670	Hwasun-gun
177	86,395	35	2,481	464	119,361	147	10,794	Changhüng-gun
215	117,990	88	41,040	753	412,970	320	142,570	Kangjin-gun
87	42,540	7	3,339	2,070	1,018,881	-	-	Haenam-gun
2	3,700	1	630	170	34,020	4	1,876	Yong-am-gun
29	12,060	2	10	45	16,690	28	110	Muan-gun
269	93,034	99	38,551	848	263,041	269	59,041	Hamp'yöng-gun
117	37,300	72	10,515	289	206,728	25	5,381	Yönggwang-gun
90	145,579	9	15,424	140	72,290	-	-	Changsöng-gun
135	28,740	225	1,374	294	44,340	375	528	Wando-gun
109	51,170	58	27,300	219	100,350	28	13,890	Chindo-gun
1,295	367,962	235	20,388	620	86,650	-	-	Shinan-gun
3,294	1,082,484	2,837	243,776	2,080	803,721	1,070	130,218	Kyöngsangbuk-do
13	1,850	5	900	96	5,750	-	-	P'ohang-shi
79	32,770	3	220	11	1,800	-	-	Kyöngju-shi
-	-	-	-	-	-	-	-	Kimch'ön-shi
113	152,613	38	684	207	279,792	56	5,631	Andong-shi
469	108,485	209	43,725	329	73,915	113	25,945	Kumi-shi
-	-	-	-	-	-	-	-	Yöngju-shi
149	109,362	15	9,423	92	9,570	-	-	Yöngch'ön-shi
46	156,360	46	71,160	46	79,280	46	47,200	Sangju-shi
359	83,858	1,543	14,773	62	32,336	247	18,541	Mun-gyöng-shi
85	34,205	1	2,975	59	27,764	3	1,750	Kyöngsan-shi

길이 : 미터

다. 농조관할 By FIA

농 조 명	용 수 로							
	계 Total				간 선 Main			
	토 공 Earthworks		공작물 Structures		토 공 Earthworks		공작물 Structures	
	조 Set	연 장 Length	개 소 Place	연 장 Length	조 Set	연 장 Length	개 소 Place	연 장 Length
1 9 9 4	78,418	41,553,283	227,287	12,966,614	3,780	8,647,423	58,143	5,611,644
1 9 9 5	78,351	41,594,356	235,248	14,830,567	3,865	8,660,167	59,827	5,957,557
1 9 9 6	78,028	40,629,853	236,043	15,647,826	3,953	8,665,630	59,351	6,085,327
1 9 9 7	77,240	41,170,243	235,261	18,745,112	3,912	8,752,178	58,546	6,695,057
1 9 9 8	76,585	37,541,131	224,594	21,705,822	3,779	7,901,318	59,493	7,262,954
서울특별시	21	13,110	5	7,175	2	2,637	2	4,135
서울	21	13,110	5	7,175	2	2,637	2	4,135
대구광역시	116	61,943	312	183,228	39	49,032	184	95,036
달성	116	61,943	312	183,228	39	49,032	184	95,036
인천광역시	445	193,287	331	196,748	7	8,853	19	43,791
강화	445	193,287	331	196,748	7	8,853	19	43,791
울산광역시	112	93,788	118	134,961	22	27,766	41	83,841
울산	112	93,788	118	134,961	22	27,766	41	83,841
경기도	12,174	5,855,589	36,635	2,086,583	376	1,074,978	11,839	910,990
수화	660	238,912	1,327	164,097	21	24,805	231	102,105
고양	558	217,693	119	85,823	5	22,735	5	13,040
광주	67	47,347	143	22,932	12	18,887	73	15,841
포천	139	81,441	1,354	36,372	16	23,932	684	22,400
연천	631	431,165	114	64,741	31	60,081	30	36,841
양평	131	70,549	2,262	79,461	17	16,029	1,321	60,552
여주	612	300,875	1,576	117,363	30	108,341	617	38,360
이천	43	73,920	160	24,529	15	38,586	135	23,144
기호	2,139	1,059,116	6,802	346,734	42	171,471	1,108	134,960
홍안	329	173,229	51	19,844	12	12,405	31	10,188
한강	1,535	885,548	8,545	363,236	56	198,243	3,175	116,992
파주	2,210	856,770	8,348	288,539	60	175,155	2,084	159,944
평택	3,120	1,419,634	5,834	472,912	59	204,308	2,345	176,623
강원도	2,417	1,255,174	3,486	586,736	158	295,929	462	246,186
춘천	151	55,390	488	53,702	14	15,120	184	29,725
홍천	400	167,026	871	131,895	33	47,671	79	38,309
원주	409	140,011	492	95,087	11	29,028	84	42,686
평정	89	41,902	166	58,072	10	16,320	16	28,574
중양	661	364,594	815	112,828	39	100,285	25	31,322
영북	215	163,158	258	44,436	16	32,996	46	19,311
강릉	492	323,093	396	90,716	35	54,509	28	56,259
충청북도	6,210	3,726,524	18,786	971,386	274	799,971	4,921	486,356
청원	819	396,274	819	68,565	40	90,280	40	45,995
보은	592	253,218	2,446	85,558	23	55,768	1,041	46,550
옥천	200	154,898	1,675	103,189	29	83,538	587	54,006
영동	459	155,656	436	69,820	21	41,768	43	57,095
진천	1,071	1,213,685	3,044	93,920	27	145,220	502	3,154
괴산	1,137	370,499	4,917	162,337	41	91,456	1,511	61,511
음성	1,049	561,030	4,976	155,634	40	117,966	1,007	44,007
충주	698	571,861	107	179,484	43	169,618	33	133,718

로 현 황(계속)
Drainage Canal (Cont'd)

length : m

Irrigation Canal								Name of FIA
지 선 Second				지 거 Field Feeder				
토 공 Earthworks		공작물 Structures		토 공 Earthworks		공작물 Structures		
조 Set	연 장 Length	개 소 Place	연 장 Length	조 Set	연 장 Length	개 소 Place	연 장 Length	
14,483	11,727,274	66,178	4,258,858	60,155	21,188,586	102,966	3,096,112	1 9 9 4
14,762	11,829,372	67,823	5,262,621	59,724	21,104,817	107,598	3,610,389	1 9 9 5
14,754	11,116,080	66,538	5,348,694	59,321	20,848,143	110,154	4,213,805	1 9 9 6
14,615	11,315,251	64,461	6,541,668	58,713	21,102,814	112,254	5,508,387	1 9 9 7
14,220	10,071,147	59,568	7,753,236	58,586	20,168,666	105,533	6,689,632	1 9 9 8
4	2,958	2	1,608	15	7,515	1	1,432	Seoul-t'ukpyŏlshi
4	2,958	2	1,608	15	7,515	1	1,432	Seoul
62	10,544	109	83,511	15	2,367	19	4,681	Taegu-kwangyŏkshi
62	10,544	109	83,511	15	2,367	19	4,681	Talsŏng
29	22,119	47	56,353	409	162,315	265	96,604	Inch'ŏn-kwangyŏkshi
29	22,119	47	56,353	409	162,315	265	96,604	Kanghwa
45	54,810	45	37,127	45	11,212	32	13,993	Ulsan-kwangyŏkshi
45	54,810	45	37,127	45	11,212	32	13,993	Ulsan
1,805	1,550,660	10,505	598,581	9,993	3,229,931	14,291	577,012	Kyŏnggi-do
74	35,860	294	42,358	565	178,247	802	19,634	Suhwa
63	65,526	34	22,461	490	129,432	80	50,322	Koyang
18	17,661	52	2,076	37	10,799	18	5,015	Kwangju
34	33,272	667	12,310	89	24,237	3	1,662	P'och'ŏn
52	35,003	29	15,537	548	336,081	55	12,363	Yŏnch'ŏn
28	27,720	572	12,945	86	26,800	369	5,964	Yangp'yŏng
131	120,670	696	43,867	451	71,864	263	35,136	Yŏju
28	34,704	25	1,385	-	-	-	-	Ich'ŏn
224	254,831	982	104,547	1,873	632,814	4,712	107,227	Kiho
11	8,615	11	5,742	306	152,209	9	3,914	Hŭngan
267	271,616	2,975	120,391	1,212	415,689	2,395	125,853	Han-gang
184	131,534	1,914	61,238	1,966	550,081	4,350	67,357	P'aju
691	513,648	2,254	153,724	2,370	701,678	1,235	142,565	P'yŏngt'aeek
417	265,717	1,085	198,703	1,842	693,528	1,939	141,847	Kang-won-do
16	4,325	208	22,100	121	35,945	96	1,877	Ch'unch'ŏn
132	42,825	268	47,989	235	76,530	524	45,597	Hongch'ŏn
29	17,357	70	10,627	369	93,626	338	41,774	Wonju
28	16,490	69	20,047	51	9,092	81	9,451	P'yŏng-jŏng
81	72,901	282	51,361	541	191,408	508	30,145	Chung-ang
51	57,431	98	19,566	148	72,731	114	5,559	Yŏng-buk
80	54,388	90	27,013	377	214,196	278	7,444	Kangnŭng
645	563,761	2,650	195,334	5,291	2,362,792	11,215	309,696	Ch'ungh'ŏngbuk-do
106	62,952	106	6,463	673	243,042	673	16,107	Ch'ŏng-won
35	21,970	218	10,444	534	175,480	1,187	28,564	Poŭn
32	32,193	253	19,500	139	39,167	835	29,683	Okch'ŏn
37	83,848	59	9,982	401	30,040	334	2,743	Yŏngdong
69	113,924	343	37,758	975	954,541	2,199	53,008	Chinch'ŏn
113	44,666	590	26,987	983	234,377	2,816	73,839	Koesan
156	124,877	1,005	47,276	853	318,187	2,964	64,351	Ŭmsŏng
85	72,691	38	26,621	570	329,552	36	19,145	Ch'unghu

22. 용 배 수 Status of Irrigation and

길이 : 미터

종 조 명	배 수 로							
	계 Total				간 신 Main			
	토 공 Earthworks		공작물 Structures		토 공 Earthworks		공작물 Structures	
	조 Set	연 장 Length	개 소 Place	연 상 Length	조 Set	연 장 Length	개 소 Place	연 장 Length
1 9 9 4	61,202	26,135,866	102,975	1,437,462	2,559	3,562,900	10,626	312,747
1 9 9 5	62,276	26,247,036	108,343	1,800,964	2,595	3,572,123	11,754	352,827
1 9 9 6	62,271	28,334,503	109,098	2,328,306	2,864	3,430,733	11,055	394,370
1 9 9 7	66,517	27,924,669	123,622	2,749,873	2,709	3,496,922	11,893	472,679
1 9 9 8	68,150	28,165,529	104,692	3,383,711	2,669	3,129,373	9,482	480,950
서울특별시	14	9,290	2	860	2	3,840	1	350
서울	14	9,290	2	860	2	3,840	1	350
대구광역시	52	54,604	18	20,079	18	20,077	3	19,131
달성	52	54,604	16	20,079	18	20,077	3	19,131
인천광역시	630	299,397	100	61,369	23	24,959	6	9,836
강화	630	299,397	100	61,369	23	24,959	6	9,836
울산광역시	51	40,875	19	6,614	4	23,259	12	5,180
울산	51	40,875	19	6,614	4	23,259	12	5,180
경기도	11,570	4,162,189	17,463	223,353	281	413,474	1,237	55,208
수화	511	198,468	410	13,520	18	17,592	17	3,240
고양	523	196,118	9	2,382	4	4,851	1	78
광주	66	18,571	1	158	-	-	-	-
포천	100	61,298	462	10,364	7	9,623	14	2,426
연천	573	159,485	27	5,856	13	11,945	1	100
양평	410	122,687	247	3,091	4	4,427	7	309
여주	377	169,278	26	6,092	2	6,484	21	3,242
이천	62	42,440	16	299	34	26,849	11	169
기호	2,204	866,022	4,713	84,419	75	80,955	95	4,645
홍안	184	115,882	48	35,408	5	44,549	30	23,401
한강	1,352	550,775	2,242	13,076	31	60,918	177	3,849
파주	2,026	626,319	8,781	37,096	41	77,180	844	12,900
평택	3,182	1,034,846	481	11,592	47	68,101	19	849
강원도	1,801	649,076	1,939	118,924	103	102,826	109	11,236
춘천	146	50,903	232	1,314	7	9,883	60	434
홍천	179	66,967	270	25,596	1	775	10	25
원주	374	101,734	418	14,147	7	4,602	4	18
평성	116	29,167	96	12,479	11	6,880	11	4,030
중양	585	217,804	626	33,690	10	5,244	2	12
임북	122	102,239	161	14,369	41	30,840	-	-
강릉	79	80,262	136	17,329	26	44,602	22	6,717
충청북도	6,076	2,863,821	9,452	181,466	108	134,973	144	9,611
청원	703	310,078	703	6,051	31	65,311	31	766
보은	482	147,514	836	26,116	9	7,006	32	1,152
옥천	200	47,376	362	9,452	-	-	-	-
영동	333	80,564	278	3,213	-	-	-	-
진천	1,272	1,412,120	1,812	27,674	10	17,530	52	354
괴산	837	224,417	1,826	32,013	20	11,926	9	4,782
유성	1,075	301,125	3,532	62,320	8	5,405	19	2,161
충주	1,146	332,840	38	13,231	30	27,795	1	396

로 현 황(계속)
Drainage Canal (Cont'd)

length : m

Drainage Canal								Name of FIA
지 선 Second				지 거 Field Feeder				
토 공 Earthworks		공작물 Structures		토 공 Earthworks		공작물 Structures		
조 Set	연 장 Length	개 소 Place	연 장 Length	조 Set	연 장 Length	개 소 Place	연 장 Length	
8,603	5,696,798	23,060	467,812	50,040	16,876,169	69,289	656,903	1 9 9 4
8,890	5,813,817	23,939	631,615	50,791	16,861,096	72,650	816,522	1 9 9 5
9,191	6,908,424	24,168	798,695	50,216	17,995,346	73,875	1,135,240	1 9 9 6
11,664	6,704,621	32,683	908,320	52,144	17,723,126	79,046	1,368,874	1 9 9 7
10,471	6,595,590	22,289	1,234,133	55,010	18,440,566	72,921	1,668,628	1 9 9 8
12	5,450	1	510	-	-	-	-	Seoul-t'ukpyōlshi
12	5,450	1	510	-	-	-	-	Seoul
25	33,167	1	196	9	1,360	12	752	Taegu-kwangyōkshi
25	33,167	1	196	9	1,360	12	752	Taisōng
60	52,723	19	17,205	547	221,715	75	34,328	Inch'ōn-kwangyōkshi
60	52,723	19	17,205	547	221,715	75	34,328	Kanghwa
10	5,897	-	-	37	11,719	7	1,434	Ulsan-kwangyōkshi
10	5,897	-	-	37	11,719	7	1,434	Ulsan
1,138	776,919	2,858	61,999	10,151	2,971,796	13,368	106,146	Kyōnggi-do
47	31,425	194	2,725	446	149,451	199	7,555	Suhwa
60	46,765	1	938	459	144,502	7	1,366	Koyang
3	207	1	158	63	18,364	-	-	Kwangju
26	11,474	425	5,680	67	40,201	23	2,258	P'och'ōn
43	30,781	19	5,369	517	116,759	7	387	Yōnch'ōn
58	35,365	49	116	348	82,895	191	2,666	Yangp'yōng
84	42,020	5	2,850	291	120,774	-	-	Yōju
28	15,591	5	130	-	-	-	-	Ich'ōn
211	150,549	389	22,221	1,918	634,518	4,229	57,553	Kiho
14	9,973	17	11,321	165	61,360	1	686	Hūngan
167	129,500	589	2,313	1,154	360,357	1,476	6,914	Han-gang
216	136,552	970	3,397	1,769	412,587	6,967	20,799	P'aju
181	136,717	194	4,781	2,954	830,028	268	5,962	P'yōngt'aek
274	158,956	566	47,693	1,224	387,294	1,264	59,995	Kang-won-do
20	6,579	69	183	119	34,441	103	697	Ch'unch'ōn
27	20,130	59	2,431	151	46,062	201	23,140	Hongch'ōn
25	14,082	81	8,880	342	83,050	333	5,249	Wonju
36	8,466	25	1,718	69	13,821	60	6,731	P'yōng-jōng
74	43,472	219	21,415	501	169,088	405	12,263	Chung-ang
42	33,493	41	7,052	39	37,906	120	7,317	Yōng-buk
50	32,734	72	6,014	3	2,926	42	4,598	Kangnūng
526	304,981	1,950	60,229	5,442	2,423,867	7,358	111,626	Ch'ūngch'ōngbuk-do
112	60,488	112	2,027	560	184,279	560	3,258	Ch'ōng-won
34	33,491	40	2,881	439	107,017	764	22,083	Poūn
37	15,386	162	1,011	163	31,990	200	8,441	Okch'ōn
50	21,330	71	516	283	59,234	207	2,697	Yōngdong
57	42,624	490	11,293	1,205	1,351,966	1,270	16,027	Chinch'ōn
83	34,970	324	10,911	734	177,521	1,493	16,320	Koesan
66	47,969	681	25,627	1,001	247,751	2,832	34,532	Ŭmsōng
81	44,738	5	4,567	1,035	260,307	32	8,268	Ch'ungju

22. 용 · 배 수

Status of Irrigation and

길이 : 미터

농 조 명	용 수 로							
	계 Total				간 선 Main			
	토 공 Earthworks		공작물 Structures		토 공 Earthworks		공작물 Structures	
	조 Set	연 장 Length	개 소 Place	연 장 Length	조 Set	연 장 Length	개 소 Place	연 장 Length
계 천	185	49,403	366	52,879	10	4,357	157	20,320
충 청 남 도	13,154	5,339,305	79,231	3,176,163	485	972,890	22,385	1,149,162
대 금	219	113,202	697	43,796	16	15,541	75	35,300
대 연 기	311	88,812	292	85,499	9	17,659	9	28,381
공 주	374	181,243	5,470	133,839	13	43,635	475	45,050
논 산	2,591	1,197,631	18,601	243,260	42	146,278	1,975	103,048
부 여	659	340,503	4,958	247,747	43	87,190	2,159	79,073
서 천	1,092	467,147	4,426	195,929	13	44,531	484	50,009
보 병	693	242,045	6,778	281,117	30	66,335	2,436	78,600
청 양	492	193,977	3,903	126,342	38	57,234	3,399	46,645
홍 성	330	92,712	896	80,866	17	13,017	171	42,664
에 당	2,735	882,968	11,385	719,483	64	72,820	1,476	195,588
서 산	904	448,841	6,969	169,402	50	132,761	2,759	65,568
당 진	1,288	424,196	9,406	468,830	66	107,406	4,031	195,492
은 양	1,016	482,308	4,149	272,758	53	137,558	2,237	113,865
천 안	450	183,720	1,301	107,295	31	30,925	679	69,879
전 라 북 도	13,734	6,094,872	42,383	3,420,892	423	912,437	11,124	549,446
동 진	5,632	2,006,025	5,631	1,271,246	57	157,655	56	99,312
진 북	2,366	1,629,638	13,583	217,411	96	228,300	5,914	39,000
진 주	1,748	761,734	6,630	211,343	101	160,050	1,186	21,419
고 창	648	305,676	903	218,069	23	72,767	219	32,157
정 읍	869	214,991	4,784	279,455	50	63,029	1,539	85,437
남 원	858	260,384	1,357	651,641	25	19,134	61	198,747
순 창	605	273,860	1,775	152,608	40	52,901	170	20,471
금 강	1,008	642,564	7,720	418,919	31	158,601	1,979	52,903
전 라 남 도	13,783	6,817,507	13,258	5,273,898	675	903,500	1,738	1,279,462
영 산	5,250	2,968,044	2,413	1,770,305	72	227,262	72	236,073
영 광	575	463,761	997	191,601	71	128,291	272	84,580
곡 성	624	331,930	232	83,000	54	83,335	71	25,564
구 배	875	156,042	396	152,934	20	9,956	63	42,582
광 양	122	34,104	38	68,202	12	7,019	10	23,499
순 천	393	187,170	201	84,372	30	43,972	25	56,375
고 흥	761	249,573	430	209,765	21	24,540	23	24,818
보 성	359	189,969	2,558	138,505	21	33,906	170	56,342
화 순	797	218,806	2,269	220,327	41	38,888	640	109,830
장 흥	238	108,176	388	232,012	4	10,793	33	60,806
강 진	554	303,592	386	238,659	82	41,419	113	93,881
해 남	717	499,437	1,091	695,673	119	110,856	118	122,816
영 암	1,158	617,991	1,071	549,272	15	44,130	20	71,916
무 안	476	163,987	443	302,994	45	30,834	61	110,388
진 도	546	165,372	134	199,878	49	49,729	19	118,648
완 도	58	44,531	14	8,088	11	14,080	7	4,219
신 안	107	41,991	137	71,362	-	-	2	6,793
여 수	173	73,031	60	56,949	8	4,490	19	30,332
경 삼 북 도	5,065	4,149,857	10,694	2,821,819	693	1,325,382	3,768	1,464,151

로 현 황(계속)
Drainage Canal (Cont'd)

length : m

Irrigation Canal								Name of FIA
지 선 Second				지 거 Field Feeder				
토 공 Earthworks		공작물 Structures		토 공 Earthworks		공작물 Structures		
조 Set	연 장 Length	개 소 Place	연 장 Length	조 Set	연 장 Length	개 소 Place	연 장 Length	
12	6,640	38	10,303	163	38,406	171	22,256	Chech'ŏn
2,169	1,137,918	19,389	1,047,630	10,500	3,228,497	37,477	979,371	Ch'ungch'ŏngnam-do
83	60,178	331	6,750	120	37,483	291	1,746	Taegŭm
27	9,378	35	20,730	275	61,775	248	36,388	Yŏn-gi
68	48,490	712	57,336	293	89,118	4,283	31,453	Kongju
378	273,899	3,952	72,808	2,171	777,454	12,674	67,404	Nonsan
113	61,145	993	53,114	503	192,168	1,806	115,560	Puyŏ
153	83,402	981	82,853	926	339,214	2,961	63,067	Sŏch'ŏn
140	76,883	2,211	113,308	523	98,827	2,131	89,209	Pŏryŏng
74	44,527	83	34,189	380	92,216	421	45,508	Ch'ŏng-yang
17	12,955	48	13,554	296	66,740	677	24,648	Hongsŏng
442	114,743	3,630	300,980	2,229	695,405	6,279	222,915	Yedang
227	127,355	2,491	55,714	627	188,725	1,719	48,120	Sŏsan
270	119,063	2,693	154,749	952	197,727	2,682	118,589	Tangjin
127	68,108	971	66,476	836	276,642	941	92,417	Onyang
50	37,792	258	15,069	369	115,003	364	22,347	Ch'ŏnan
1,866	1,364,120	12,860	1,314,476	11,445	3,818,315	18,399	1,556,770	Ch'ŏllabuk-do
648	437,125	648	502,906	4,927	1,411,245	4,927	669,028	Tongjin
397	456,548	3,097	51,312	1,873	944,790	4,572	127,099	Chŏnbuk
249	134,875	1,421	72,915	1,398	466,809	4,023	117,009	Chŏnju
45	47,095	71	91,751	580	185,814	613	94,161	Koch'ang
189	35,150	1,243	124,407	630	116,812	2,002	69,611	Chŏng-ŭp
93	64,364	270	219,500	740	176,886	1,026	233,394	Namwon
152	101,845	772	69,650	413	119,114	833	62,487	Sunch'ang
93	87,118	5,338	182,035	884	396,845	403	183,981	Kŭmgang
3,697	2,692,122	5,898	2,604,870	9,411	3,221,885	5,622	1,389,586	Ch'ŏllanam-do
1,670	1,431,165	1,512	1,299,793	3,508	1,309,617	829	234,439	Yŏngsan-gang
42	150,466	104	30,370	462	185,004	621	76,651	Yŏnggwang
130	56,147	107	41,710	440	192,448	54	15,726	Koksŏng
87	50,330	96	52,460	768	95,756	237	57,892	Kurye
110	27,085	28	44,703	-	-	-	-	Kwang-yang
120	49,173	50	24,437	243	94,025	126	3,560	Sunch'ŏn
157	41,174	113	73,237	583	183,859	294	111,710	Kohŭng
82	84,126	1,994	41,796	256	71,937	394	40,367	Posŏng
173	39,528	497	30,107	583	140,390	1,132	80,390	Hwasun
1	2,779	61	52,419	233	94,604	294	118,787	Changhŭng
427	249,446	208	123,988	45	12,727	65	20,790	Kangjin
279	198,874	449	316,086	319	189,707	524	256,771	Haenam
299	224,790	498	306,142	844	349,071	553	171,214	Yŏng-am
27	17,282	108	109,511	404	115,871	274	83,095	Muan
46	34,543	17	6,304	451	81,100	98	74,926	Chindo
4	4,394	4	3,176	43	26,057	3	693	Wando
17	16,810	42	35,794	90	25,181	93	28,775	Shinan
26	14,010	10	12,837	139	54,531	31	13,780	Yŏsu
1,740	1,485,157	2,973	833,372	2,632	1,339,318	3,953	524,296	Kyŏngsangbuk-do

22. 용 배 수
Status of Irrigation and

길이 : 미터

행 조 명	배 수 로							
	계 Total				간 선 Main			
	토 공 Earthworks		공작물 Structures		토 공 Earthworks		공작물 Structures	
	조 Set	연 장 Length	개 소 Place	연 장 Length	조 Set	연 장 Length	개 소 Place	연 장 Length
계 천	28	7,787	65	1,396	-	-	-	-
충 청 남 도	12,224	4,668,674	35,165	613,125	301	439,303	2,794	55,937
대 금	128	42,963	343	3,069	7	4,896	12	783
연 기	240	71,622	276	35,530	6	14,318	1	264
공 주	691	232,094	1,339	27,889	8	12,721	13	2,010
논 산	2,272	882,825	11,021	46,417	51	75,427	593	8,380
부 여	742	334,332	1,922	53,855	26	42,379	234	9,439
서 천	910	391,925	2,600	49,711	23	40,386	287	3,722
보 령	781	247,010	2,687	61,760	25	36,951	178	1,969
청 양	523	173,644	526	24,787	29	27,924	-	-
홍 성	273	78,077	350	30,787	-	-	4	5,874
예 당	2,671	994,847	5,904	113,191	34	49,669	107	7,194
서 산	721	360,593	3,026	44,026	41	70,041	894	5,709
당 진	1,104	386,673	3,484	46,287	11	16,034	234	2,661
은 양	1,006	393,305	1,558	57,793	40	48,557	237	7,932
천 안	162	78,764	129	18,023	-	-	-	-
전 라 북 도	11,760	5,138,614	21,021	725,449	200	290,131	2,356	39,946
동 진	4,941	2,310,954	4,070	338,343	61	105,726	38	11,589
전 북	789	524,241	5,458	44,064	27	73,300	1,155	4,130
전 주	1,770	562,680	5,884	52,017	47	32,344	921	2,446
고 창	783	311,617	943	40,719	13	19,869	82	3,308
정 읍	737	217,951	2,551	43,131	15	13,223	124	9,753
남 원	1,533	554,776	193	49,987	14	14,629	4	3,550
순 창	200	196,987	1,419	13,449	5	4,671	18	3,500
금 강	1,007	459,408	503	143,739	18	26,369	14	1,670
전 라 남 도	12,668	5,274,602	7,886	512,471	762	723,294	1,242	26,358
영 산	3,518	1,380,275	827	280,202	218	129,393	23	6,403
영 광	829	365,739	153	26,055	54	73,451	-	-
곡 성	592	163,440	11	4,185	35	24,597	3	880
구 레	377	132,052	36	6,901	26	13,651	3	720
광 양	82	60,089	-	-	2	4,345	-	-
순 천	246	123,817	72	1,421	23	24,850	-	-
고 흥	511	283,038	20	6,159	91	69,267	3	1,532
보 성	626	328,983	1,698	18,254	26	41,795	455	848
화 순	894	334,713	2,140	18,638	69	33,457	217	2,746
장 흥	481	222,617	63	28,226	15	22,296	3	2,322
강 진	636	335,544	114	12,400	75	55,600	3	1,500
해 남	1,194	428,769	2,327	85,340	24	75,562	523	4,831
영 안	1,175	467,392	246	5,815	21	52,019	-	-
무 안	620	288,462	18	6,710	39	51,064	-	-
진 도	488	204,418	142	5,287	28	36,098	4	2,932
완 도	80	27,356	7	1,024	5	2,996	3	390
신 안	210	88,582	10	3,568	6	7,905	2	1,254
여 수	109	39,316	2	2,286	5	4,948	-	-
경 상 북 도	2,862	1,492,289	3,123	392,858	508	447,102	630	90,567

로 현 황(계속)
Drainage Canal (Cont'd)

length : m

Drainage Canal								Name of FIA
지 선 Second				지 거 Field Feeder				
토 공 Earthworks		공작물 Structures		토 공 Earthworks		공작물 Structures		
조 Set	연 장 Length	개 소 Place	연 장 Length	조 Set	연 장 Length	개 소 Place	연 장 Length	
6	3,985	65	1,396	22	3,802	-	-	Chech'ön
1,362	929,195	6,539	204,027	10,561	3,300,176	25,832	353,161	Ch'ungch'öngnam-do
34	12,836	126	1,059	87	25,231	205	1,227	T'aegŭm
49	12,981	50	11,008	185	44,323	225	24,258	Yön-gi
77	52,292	358	11,003	606	167,081	968	14,876	Kongju
192	141,007	1,175	17,427	2,029	666,391	9,253	20,610	Nonsan
87	48,373	253	12,927	629	243,580	1,435	31,489	Puyö
102	66,393	444	18,135	785	285,146	1,869	27,854	Söch'ön
97	51,972	566	21,310	659	158,087	1,943	38,481	Poryöng
57	27,102	141	12,697	437	118,618	385	12,090	Ch'öng-yang
23	16,550	25	5,628	250	61,527	321	19,285	Hongsöng
213	175,961	836	23,713	2,424	769,217	4,961	82,284	Yedang
133	97,302	1,251	26,169	547	193,250	881	12,148	Sösan
138	100,326	730	19,066	955	270,313	2,520	24,560	Tangjin
119	78,296	555	19,726	847	266,452	766	30,135	Onyang
41	47,804	29	4,159	121	30,960	100	13,864	Ch'önan
1,636	1,285,843	5,529	227,093	9,924	3,562,640	13,138	458,410	Chöllabuk-do
504	516,228	408	82,585	4,376	1,689,000	3,624	244,169	Tongjin
196	168,848	1,904	13,772	566	282,093	2,399	26,162	Chönbuk
226	117,677	1,633	15,889	1,497	412,659	3,330	33,682	Chönju
90	62,001	629	18,438	680	229,747	232	18,973	Koch'ang
82	40,608	427	15,050	640	164,120	2,000	18,328	Chöng-üp
195	137,662	49	14,370	1,324	402,485	140	32,067	Namwon
145	71,561	339	5,314	50	120,755	1,062	4,635	Sunch'ang
198	171,258	140	61,675	791	261,781	349	80,394	Kömgang
2,936	1,646,259	1,919	266,573	8,970	2,905,049	4,725	219,540	Chöllanam-do
1,018	562,684	243	153,029	2,282	688,198	561	120,770	Yöngsan-gang
52	65,982	50	11,570	723	226,306	103	14,485	Yönggwang
168	59,857	8	3,305	389	78,986	-	-	Koksöng
54	26,051	4	1,085	297	92,350	29	5,096	Kurye
80	55,744	-	-	-	-	-	-	Kwang-yang
41	24,625	16	42	182	74,342	56	1,379	Sunch'ön
164	68,499	-	191	256	145,272	17	4,436	Kohüng
146	95,509	193	5,479	454	191,679	1,050	11,927	Posöng
149	85,242	355	7,338	676	216,014	1,568	8,554	Hwasun
41	36,498	4	1,018	425	163,823	56	24,886	Changhüng
471	248,500	109	9,100	90	31,444	2	1,800	Kangjin
260	100,686	863	65,469	910	252,521	941	15,040	Haenam
85	81,875	14	128	1,069	333,498	232	5,687	Yöng-am
87	56,100	18	6,710	494	181,298	-	-	Muan
43	27,169	38	779	417	141,151	100	1,576	Chindo
29	9,580	2	458	46	14,780	2	176	Wando
45	37,448	2	872	159	43,229	6	1,442	Shinan
3	4,210	-	-	101	30,158	2	2,286	Yösu
1,028	598,676	940	210,221	1,326	446,491	1,553	92,070	Kyöngsangbuk-do

22. 용 · 배 수 Status of Irrigation and

깊이 : 미터

농 조 명	용 수 로							
	계 Total				간 선 Main			
	토 공 Earthworks		공작물 Structures		토 공 Earthworks		공작물 Structures	
	조 Set	연 장 Length	개 소 Place	연 장 Length	조 Set	연 장 Length	개 소 Place	연 장 Length
의 성	501	275,070	382	330,995	43	48,966	68	184,020
안 동	230	208,193	1,738	98,431	23	79,004	758	48,660
청 송	136	479,756	108	217,062	33	295,834	35	112,672
영 덕	135	212,220	293	49,993	29	38,399	217	40,804
포 황	297	397,949	581	78,133	65	107,622	336	68,016
경 주	82	133,142	1,934	162,636	33	84,607	993	120,057
영 천	114	397,444	236	106,316	65	87,944	62	91,709
경 산	237	485,719	202	81,568	124	258,600	102	58,668
고 령	411	165,368	189	122,348	23	34,451	46	65,879
성 주	68	64,321	91	122,976	6	5,068	11	88,796
천 곡	455	185,259	-	156,342	51	32,191	-	101,865
구 비	529	316,332	787	257,151	31	75,272	261	80,645
상 주	1,235	347,408	1,235	455,879	57	60,585	57	157,721
문 경	250	278,000	339	405,000	52	36,000	35	138,000
예 천	337	157,928	2,532	107,368	14	36,020	770	54,202
영 주	48	45,748	47	69,621	44	44,819	17	52,437
경 상 남 도	9,330	3,906,729	19,343	2,846,137	617	906,202	3,024	970,139
진 산	723	464,999	1,677	239,686	158	268,804	162	106,122
의 령	314	127,060	710	320,440	6	16,186	61	119,651
함 안	937	298,314	3,442	251,349	74	68,532	1,079	115,004
창 념	845	419,183	1,424	205,464	77	87,712	361	91,215
밀 양	480	186,865	559	344,112	14	22,905	50	98,428
양 산	187	108,288	68	22,902	35	39,762	29	12,530
김 해	1,592	808,189	653	283,769	32	106,556	32	51,366
창 원	824	341,711	2,387	80,296	14	30,866	17	26,114
거 제	107	38,963	249	6,438	5	11,123	8	438
고 성	370	166,374	1,045	135,359	20	60,528	51	23,252
사 천	1,267	285,277	4,329	115,250	132	99,230	1,025	38,366
남 해	115	67,539	213	141,784	7	20,600	14	47,698
하 동	397	239,237	204	217,234	22	25,085	25	77,478
거 창	480	145,347	1,540	248,867	11	28,650	77	92,971
합 천	692	209,383	843	233,187	10	19,663	33	69,506
제 주 도	24	33,466	12	296	8	21,741	6	259
제 주	24	33,466	12	296	8	21,741	6	259

로 현 황(계속)
Drainage Canal by FIA (Cont'd)

length : m

Irrigation Canal								Name of FIA
지 선 Second				지 거 Field Feeder				
토 공 Earthworks		공작물 Structures		토 공 Earthworks		공작물 Structures		
조 Set	연 장 Length	개 소 Place	연 장 Length	조 Set	연 장 Length	개 소 Place	연 장 Length	
108	74,954	176	95,790	350	151,150	138	51,185	Üisöng
68	55,743	378	29,669	139	73,446	602	20,102	Andong
96	159,380	54	91,390	7	24,542	19	13,000	Ch'öngsong
106	173,821	76	9,189	-	-	-	-	Yöngdöök
49	41,064	89	6,079	183	249,263	156	4,038	P'ohang
49	48,535	940	41,374	-	-	1	1,205	Kyöngju
32	37,892	27	12,194	17	271,608	147	2,413	Yöngch'öñ
106	223,294	36	13,659	7	3,825	64	9,241	Kyöngsan
31	14,406	32	31,245	357	116,511	111	25,224	Koryöng
12	48,364	30	27,707	50	10,889	50	6,473	Söngju
284	121,521	-	49,254	120	31,547	-	5,223	Ch'ilgok
148	100,470	134	30,815	350	140,590	392	145,691	Kumi
359	113,323	359	142,858	819	173,500	819	155,300	Sangju
178	224,086	231	213,000	20	17,914	73	54,000	Mun-gyöng
110	47,375	388	25,665	213	74,533	1,374	27,501	Yech'öñ
4	929	23	13,484	-	-	7	3,700	Yöngju
1,725	909,536	3,999	781,634	6,988	2,090,991	12,320	1,094,364	Kyöngsangnam-do
169	105,923	260	42,636	396	90,272	1,255	90,928	Chinsan
16	15,267	121	73,684	292	95,607	528	127,105	Üiryöng
327	99,429	935	102,864	536	130,353	1,428	33,481	Haman
173	148,988	366	66,205	595	182,483	697	48,044	Ch'angnyöng
48	37,100	98	73,375	418	126,860	411	172,309	Miryang
52	14,906	21	6,556	100	53,620	18	3,816	Yangsan
158	193,391	130	79,892	1,402	508,242	491	152,511	Kimhae
25	26,797	54	15,842	785	284,048	2,316	38,340	Ch'ang-won
30	12,955	-	-	72	14,885	241	6,000	Köje
21	11,400	131	14,059	329	94,446	863	98,048	Kosöng
433	73,254	1,219	54,281	702	112,793	2,085	22,603	Sach'öñ
11	11,700	19	24,993	97	35,239	180	69,093	Namhae
103	83,089	70	95,988	272	131,063	109	43,768	Hadong
132	45,546	418	68,132	337	71,151	1,045	87,764	Köch'ang
27	29,791	157	63,127	655	159,929	653	100,554	Hapch'öñ
16	11,725	6	37	-	-	-	-	Cheju-do
16	11,725	6	37	-	-	-	-	Cheju

조 직 현 황

Club(FIC) Organization

Area..... ha
 Unit : No. of FIC Member.....Person
 Amount..... 1,000 Won

		결 산 상 황 Status of Settlement					'98 말 현재 저 립 금 보 유 액	Province Irrigation Facilities
징수금액 Collected	미징수금액 Uncollected	계 Total	시설유지비 O & M Cost	개보수비 Repair Cost	저 립 금 Reserve	기 타 Others	Reserve Fund at the end of '98	
6,935,222	1,623,403	8,714,246	3,208,889	3,565,845	1,365,304	574,208	9,611,345	1 9 9 3
6,929,522	1,498,845	8,786,444	3,149,717	3,696,951	1,389,698	550,078	9,000,783	1 9 9 4
6,809,589	1,364,280	8,290,469	3,076,453	3,525,540	1,242,151	446,325	9,122,540	1 9 9 5
6,462,077	1,332,630	7,975,290	3,077,179	3,377,232	1,019,120	501,759	8,188,485	1 9 9 6
6,611,816	945,856	8,076,541	3,042,541	3,471,363	1,156,799	405,838	8,019,365	1 9 9 7
6,394,290	812,276	7,074,118	2,615,153	3,206,038	900,551	352,376	7,336,491	1 9 9 8
2,717,977	369,878	3,085,176	1,032,947	1,435,425	457,762	159,042	4,130,827	Reservoir
1,042,442	132,199	1,131,176	523,957	394,667	116,777	95,775	842,313	Pumping Station
63,156	29,053	92,005	61,854	29,136	1,015	-	19,118	Pumping and Drainage Station
1,506,351	256,512	1,646,570	659,450	708,715	201,475	76,930	1,931,850	Weir
252,078	10,600	260,903	122,804	106,151	18,462	13,486	200,231	Infiltration Gallery
156,923	12,780	186,686	86,215	75,730	22,467	2,274	118,330	Tube Well
6,544	-	4,467	1,423	1,477	503	1,064	8,314	Feed Canal
642,186	1,254	660,502	122,283	452,807	81,890	3,522	82,235	Sea Dike
6,633	-	6,633	4,220	1,930	200	283	3,273	Other Facilities
-	-	-	-	-	-	-	-	Seoul-t'ükyödsi
-	-	-	-	-	-	-	-	Reservoir
-	-	-	-	-	-	-	-	Pumping Station
-	-	-	-	-	-	-	-	Pumping and Drainage Station
-	-	-	-	-	-	-	-	Weir
-	-	-	-	-	-	-	-	Infiltration Gallery
-	-	-	-	-	-	-	-	Tube Well
-	-	-	-	-	-	-	-	Feed Canal
-	-	-	-	-	-	-	-	Sea Dike
-	-	-	-	-	-	-	-	Other Facilities
38,250	-	39,150	28,550	6,200	-	4,400	2,500	Pusan-kwangyökshi
10,750	-	10,750	9,550	1,200	-	-	-	Reservoir
27,500	-	28,400	19,000	5,000	-	4,400	2,500	Pumping Station
-	-	-	-	-	-	-	-	Pumping and Drainage Station
-	-	-	-	-	-	-	-	Weir
-	-	-	-	-	-	-	-	Infiltration Gallery
-	-	-	-	-	-	-	-	Tube Well
-	-	-	-	-	-	-	-	Feed Canal
-	-	-	-	-	-	-	-	Sea Dike
-	-	-	-	-	-	-	-	Other Facilities
70,424	9,250	81,745	14,628	41,829	14,010	11,278	21,814	Taegu-kwangyökshi
46,226	7,345	55,415	10,645	30,010	9,125	5,635	15,888	Reservoir
17,735	1,093	18,984	3,528	6,651	4,085	4,720	3,755	Pumping Station
-	-	-	-	-	-	-	-	Pumping and Drainage Station
885	222	1,107	66	1,019	22	-	30	Weir
2,362	-	2,362	47	2,127	188	-	850	Infiltration Gallery
1,375	590	1,965	117	1,799	49	-	750	Tube Well
-	-	-	-	-	-	-	-	Feed Canal
1,841	-	1,912	225	223	541	923	541	Sea Dike
-	-	-	-	-	-	-	-	Other Facilities

조 직 현 황(계속)
Club(FIC) Organization (Cont'd)

Area ha
Unit : No. of FIC Member...Person
Amount 1,000 Won

		결 산 상 황 Status of Settlement					'98말 현재 적 립 금 보 유 액 Reserve Fund at the end of '98	Province Irrigation Facilities
징수금액 Collected	미징수금액 Uncollected	계 Total	시설유지비 O & M Cost	개보수비 Repair Cost	적 립 금 Reserve	기 타 Others		
72,134	—	72,834	25,224	15,821	8,520	23,489	59,432	Inch'on-kwangyökshi
57,093	—	57,093	17,260	11,488	7,380	20,965	50,842	Reservoir
3,752	—	3,752	1,735	701	300	1,016	1,082	Pumping Station
—	—	—	—	—	—	—	—	Pumping and Drainage Station
—	—	—	—	—	—	—	—	Weir
—	—	—	—	—	—	—	—	Infiltration Gallery
912	—	912	681	170	40	21	301	Tube Well
1,884	—	2,584	800	700	100	984	2,834	Feed Canal
5,010	—	5,010	3,048	1,262	500	200	1,100	Sea Dike
3,483	—	3,483	1,700	1,300	200	283	3,273	Other Facilities
62,179	—	61,475	29,537	25,490	4,622	1,826	6,964	Kwangju-kwangyökshi
41,124	—	44,534	22,730	17,962	2,465	1,377	3,661	Reservoir
8,305	—	4,866	2,633	1,694	412	127	726	Pumping Station
—	—	—	—	—	—	—	—	Pumping and Drainage Station
2,904	—	7,198	2,226	3,757	1,215	—	1,215	Weir
4,573	—	2,355	724	1,382	172	77	433	Infiltration Gallery
2,903	—	1,761	923	470	203	165	511	Tube Well
2,370	—	761	301	225	155	80	418	Feed Canal
—	—	—	—	—	—	—	—	Sea Dike
—	—	—	—	—	—	—	—	Other Facilities
53,983	3,352	48,678	30,003	15,473	3,002	200	13,265	Taejön-kwangyökshi
1,929	—	1,929	1,729	200	—	—	244	Reservoir
16,704	684	16,579	12,059	2,540	1,780	200	7,849	Pumping Station
—	—	—	—	—	—	—	—	Pumping and Drainage Station
22,422	2,500	22,638	9,898	11,518	1,222	—	4,862	Weir
878	68	878	628	250	—	—	—	Infiltration Gallery
12,030	100	6,654	5,689	965	—	—	310	Tube Well
—	—	—	—	—	—	—	—	Feed Canal
—	—	—	—	—	—	—	—	Sea Dike
—	—	—	—	—	—	—	—	Other Facilities
1,003	—	1,003	275	—	728	—	3,973	Ulsan-kwangyökshi
1,003	—	1,003	275	—	728	—	3,973	Reservoir
—	—	—	—	—	—	—	—	Pumping Station
—	—	—	—	—	—	—	—	Pumping and Drainage Station
—	—	—	—	—	—	—	—	Weir
—	—	—	—	—	—	—	—	Infiltration Gallery
—	—	—	—	—	—	—	—	Tube Well
—	—	—	—	—	—	—	—	Feed Canal
—	—	—	—	—	—	—	—	Sea Dike
—	—	—	—	—	—	—	—	Other Facilities

조 직 현 황(계속)

Club(FIC) Organization (Cont'd)

Area ha
 Unit : No. of FIC Member...Person
 Amount 1,000 Won

징수금액 Collected	미징수금액 Uncollected	결 산 상 황 Status of Settlement					'98말 현재 적 립 금 보 유 액 Reserve Fund at the end of '98	Province Irrigation Facilities
		계 Total	시설유지비 O & M Cost	개보수비 Repair Cost	적 립 금 Reserve	기 타 Others		
489,540	11,973	483,153	282,493	127,087	20,283	33,290	145,096	Kyŏnggi-do
133,767	3,445	129,441	75,504	42,677	6,648	4,612	58,145	Reservoir
71,757	2,460	94,137	57,681	20,997	1,003	14,456	15,882	Pumping Station
-	-	-	-	-	-	-	-	Pumping and Drainage Station
186,579	4,493	136,732	93,534	30,435	6,939	5,824	39,836	Weir
83,318	1,575	87,824	46,673	27,578	5,584	7,989	28,624	Infiltration Gallery
5,789	-	6,689	3,281	2,890	109	409	2,209	Tube Well
-	-	-	-	-	-	-	-	Feed Canal
5,180	-	5,180	3,300	1,880	-	-	400	Sea Dike
3,150	-	3,150	2,520	630	-	-	-	Other Facilities
530,087	76,255	614,013	274,883	249,649	39,687	49,794	428,660	Kang-won-do
76,923	3,977	92,270	47,445	39,656	3,309	1,860	58,276	Reservoir
142,835	26,874	146,135	57,963	52,164	13,618	22,390	71,708	Pumping Station
-	-	-	-	-	-	-	-	Pumping and Drainage Station
297,132	45,041	357,251	158,555	150,934	22,438	25,324	284,816	Weir
6,046	363	5,613	2,327	2,868	218	200	9,898	Infiltration Gallery
5,611	-	12,352	8,493	3,827	12	20	1,919	Tube Well
1,520	-	392	100	200	92	-	2,043	Feed Canal
-	-	-	-	-	-	-	-	Sea Dike
-	-	-	-	-	-	-	-	Other Facilities
285,096	5,916	330,331	97,951	151,936	76,932	3,512	1,084,674	Ch'ungch'ŏngbuk-do
82,019	1,794	86,631	27,378	43,718	15,255	280	382,045	Reservoir
39,673	904	50,223	20,268	17,231	11,993	731	293,985	Pumping Station
470	-	470	188	235	47	-	691	Pumping and Drainage Station
132,538	3,218	167,060	39,692	79,341	45,526	2,501	332,610	Weir
14,587	-	9,376	3,845	4,223	1,308	-	49,490	Infiltration Gallery
15,809	-	16,571	6,580	7,188	2,803	-	25,853	Tube Well
-	-	-	-	-	-	-	-	Feed Canal
-	-	-	-	-	-	-	-	Sea Dike
-	-	-	-	-	-	-	-	Other Facilities
914,212	53,683	1,008,837	485,373	471,268	44,790	7,406	106,480	Ch'ungch'ŏngnam-do
311,594	26,988	373,603	162,400	192,084	16,210	2,909	47,818	Reservoir
201,695	6,508	216,372	112,068	89,747	11,544	3,013	21,889	Pumping Station
2,244	-	2,040	1,224	816	-	-	-	Pumping and Drainage Station
167,823	12,825	165,494	92,001	64,527	8,400	566	22,226	Weir
55,359	3,178	59,676	26,711	30,589	1,924	452	4,250	Infiltration Gallery
21,224	4,184	21,851	12,440	8,641	713	57	2,146	Tube Well
-	-	-	-	-	-	-	-	Feed Canal
154,273	-	169,801	78,529	84,864	5,999	409	8,151	Sea Dike
-	-	-	-	-	-	-	-	Other Facilities

조 직 현 황(계속)
Club(FIC) Organization (Cont'd)

Area ha
Unit : No. of FIC Member...Person
Amount 1,000 Won

		결 산 상 황 Status of Settlement					'98말 현재 적 립 금 보 유 액	Province
징수금액	미징수금액	계	시설유지비	개보수비	적 립 금	기 타	Irrigation Facilities	
Collected	Uncollected	Total	O & M Cost	Repair Cost	Reserve	Others		
86,389	—	83,353	27,387	43,162	12,804	—	240,827	Chöllabuk-do
63,542	—	60,328	21,498	30,524	8,306	—	196,348	Reservoir
9,167	—	9,397	4,233	3,211	1,953	—	10,068	Pumping Station
—	—	—	—	—	—	—	—	Pumping and Drainage Station
11,538	—	11,520	750	9,427	1,343	—	21,328	Weir
—	—	—	—	—	—	—	—	Infiltration Gallery
2,102	—	2,108	906	—	1,202	—	13,083	Tube Well
40	—	—	—	—	—	—	—	Feed Canal
—	—	—	—	—	—	—	—	Sea Dike
—	—	—	—	—	—	—	—	Other Facilities
1,485,921	7,991	1,577,965	345,355	934,646	242,869	55,095	717,537	Chöllanam-do
748,290	5,708	822,298	211,528	440,698	132,113	37,959	506,062	Reservoir
87,268	832	96,018	28,774	46,124	12,567	8,553	28,398	Pumping Station
—	—	—	—	—	—	—	—	Pumping and Drainage Station
101,042	798	104,705	39,894	48,367	11,491	4,953	109,204	Weir
14,231	—	15,587	9,072	4,344	1,119	1,052	9,091	Infiltration Gallery
62,895	—	67,669	20,349	34,418	12,314	588	12,078	Tube Well
—	—	—	—	—	—	—	—	Feed Canal
472,195	653	471,688	35,738	360,695	73,265	1,990	52,704	Sea Dike
—	—	—	—	—	—	—	—	Other Facilities
1,447,782	388,774	1,724,791	572,648	749,492	244,254	158,397	1,992,588	Kyöngsangbuk-do
688,751	191,217	823,698	235,597	367,143	138,462	82,496	1,067,712	Reservoir
324,231	62,664	352,996	164,756	115,923	36,548	35,769	294,724	Pumping Station
—	—	—	—	—	—	—	—	Pumping and Drainage Station
359,421	129,741	471,187	137,997	235,619	61,155	36,416	527,476	Weir
64,997	4,032	67,299	29,915	27,916	5,752	3,716	81,252	Infiltration Gallery
9,652	1,120	8,881	4,161	2,539	2,181	—	18,405	Tube Well
730	—	730	222	352	156	—	3,019	Feed Canal
—	—	—	—	—	—	—	—	Sea Dike
—	—	—	—	—	—	—	—	Other Facilities
853,044	255,082	944,894	387,367	370,130	185,102	2,295	2,494,953	Kyöngsangnam-do
454,966	129,404	526,183	189,408	218,065	117,761	949	1,739,813	Reservoir
91,649	30,180	91,687	38,801	32,109	20,777	—	89,747	Pumping Station
60,442	29,053	89,495	60,442	28,085	968	—	18,427	Pumping and Drainage Station
224,067	57,674	201,678	84,837	73,771	41,724	1,346	588,247	Weir
5,727	1,384	9,933	2,862	4,874	2,197	—	16,343	Infiltration Gallery
12,506	6,786	19,007	9,574	9,343	90	—	23,037	Tube Well
—	—	—	—	—	—	—	—	Feed Canal
3,687	601	6,911	1,443	3,883	1,585	—	19,339	Sea Dike
—	—	—	—	—	—	—	—	Other Facilities
4,286	—	21,896	13,479	4,055	2,948	1,414	17,728	Cheju-do
—	—	—	—	—	—	—	—	Reservoir
171	—	1,630	458	575	197	400	—	Pumping Station
—	—	—	—	—	—	—	—	Pumping and Drainage Station
—	—	—	—	—	—	—	—	Weir
—	—	—	—	—	—	—	—	Infiltration Gallery
4,115	—	20,266	13,021	3,480	2,751	1,014	17,728	Tube Well
—	—	—	—	—	—	—	—	Feed Canal
—	—	—	—	—	—	—	—	Sea Dike
—	—	—	—	—	—	—	—	Other Facilities

사업준공현황(계속)

Water Development Projects(Cont'd)

Unit : Area ha
Cost 1,000 Won

Project Cost 기타 Others	개소수 No.	집수암거 준공면적 Completed Area					Province
		계 Total	신규 Newly	보강 Upgrading	개답 Conversion to		
					전 Upland	임야 Forest	
961,816	10	264.0	124.0	140.0	-	-	1 9 9 3
812,384	6	182.0	23.0	159.0	-	-	1 9 9 4
871,301	10	621.3	474.3	147.0	-	-	1 9 9 5
747,217	3	7.0	2.0	5.0	-	-	1 9 9 6
2,188,888	4	115.0	20.0	95.0	-	-	1 9 9 7
957,965	7	188.0	56.0	132.0	-	-	1 9 9 8
-	-	-	-	-	-	-	Seoul-t'ŭkpyŏlshi
-	-	-	-	-	-	-	Pusan-kwangyŏkshi
-	-	-	-	-	-	-	Taegu-kwangyŏkshi
-	-	-	-	-	-	-	Inch'ŏn-kwangyŏkshi
-	-	-	-	-	-	-	Kwangju-kwangyŏkshi
-	-	-	-	-	-	-	Taejŏn-kwangyŏkshi
-	-	-	-	-	-	-	Ulsan-kwangyŏkshi
145,000	3	70.0	-	70.0	-	-	Kyŏnggi-do
470,015	1	10.0	10.0	-	-	-	Kang-wŏn-do
39,560	2	62.0	-	62.0	-	-	Ch'ungch'ŏngbuk-do
112,000	-	-	-	-	-	-	Ch'ungch'ŏngnam-do
51,000	1	46.0	46.0	-	-	-	Chŏllabuk-do
27,000	-	-	-	-	-	-	Chŏllanam-do
54,000	-	-	-	-	-	-	Kyŏngsangbuk-do
59,400	-	-	-	-	-	-	Kyŏngsangnam-do
-	-	-	-	-	-	-	Cheju-do

Tube Well							Province
보강 Upgrading	Completed Area			사업비 Project Cost			
	개답 Conversion to Paddy Field			계 Total	국고보조금 Government Subsidy	기타 Others	
	전 Upland	임야 Forest	기타 Others				
268.0	15.0	-	3.0	10,891,676	7,041,709	3,849,967	1 9 9 3
2,187.4	-	-	-	62,226,873	37,235,127	24,991,746	1 9 9 4
1,847.8	-	-	-	60,181,461	33,700,860	26,480,601	1 9 9 5
949.5	-	-	-	37,820,354	25,709,687	12,110,667	1 9 9 6
536.6	-	-	-	30,779,237	17,727,468	13,051,769	1 9 9 7
402.1	-	-	-	22,627,065	10,757,597	11,869,468	1 9 9 8
-	-	-	-	-	-	-	Seoul-t'ŭkpyŏlshi
-	-	-	-	330,000	-	330,000	Pusan-kwangyŏkshi
-	-	-	-	-	-	-	Taegu-kwangyŏkshi
-	-	-	-	90,000	60,000	30,000	Inch'ŏn-kwangyŏkshi
3.0	-	-	-	25,000	-	25,000	Kwangju-kwangyŏkshi
-	-	-	-	746,093	-	746,093	Taejŏn-kwangyŏkshi
6.0	-	-	-	64,422	35,622	28,800	Ulsan-kwangyŏkshi
-	-	-	-	2,404,318	1,151,910	1,252,408	Kyŏnggi-do
87.7	-	-	-	1,974,676	949,275	1,025,401	Kang-wŏn-do
18.0	-	-	-	1,844,796	910,408	934,388	Ch'ungch'ŏngbuk-do
15.0	-	-	-	5,593,036	2,949,318	2,643,718	Ch'ungch'ŏngnam-do
30.0	-	-	-	3,159,859	1,649,400	1,510,459	Chŏllabuk-do
33.7	-	-	-	1,640,403	1,060,115	580,288	Chŏllanam-do
76.5	-	-	-	1,721,730	835,500	886,230	Kyŏngsangbuk-do
132.2	-	-	-	3,032,732	1,156,049	1,876,683	Kyŏngsangnam-do
-	-	-	-	-	-	-	Cheju-do

주 : 집수암거에 방사상집수정이 포함되었음.

Note : Infiltration Gallery (including Radial Collector Well)

24. 농 업 용 수 개 발

Completion Status of Irrigation

나. 시군별 By Shi and Gun
(1) 저수지 Reservoir

단위 : 면적...헥타아르
금액.....천원

시 도	시 군	지구명 Name of Project Unit	인가년월일 Date of Establishment Authorized	공 사 기 간 Construction Period	인 가 면 적 Planned Development Area	준 공 면 적	
						계 Total	신 규 Newly
총 계		14			459.3	459.3	459.3
충 청 남 도		2			32.0	32.0	32.0
	공 주 당	어 물 난 지	1991. 6.27	'93. 5. 8~'98.10.28	16.0	16.0	16.0
	진 라 북 도		1992. 8.21	'92. 8.21~'98.12.31	16.0	16.0	16.0
전 라 북 도		3			104.8	104.8	104.8
	진 라 남 도	오 룡 계 부 가 는 골	1994. 2.26	'94. 4. 2~'98. 9.21	27.8	27.8	27.8
	부 주 안		1991. 5.20	'91. 6.22~'98. 5. 7	42.0	42.0	42.0
	부 안		1991. 5. 4	'91.12.27~'98.12.24	35.0	35.0	35.0
전 라 남 도		6			201.0	201.0	201.0
	담 곡 구 화	양 성 중 노 가 수 서 정	1993. 7.29	'96. 6.29~'98.11.19	20.0	20.0	20.0
	양 성 구 화	수 산 중 기 노 기 가 수 서 정	1990. 1.11	'90.12. 1~'98. 2.19	45.0	45.0	45.0
	구 화		1990. 7.30	'90.10.30~'98.12.20	35.0	35.0	35.0
	해 남		1991.12. 1	'91.12.30~'98.12.30	30.0	30.0	30.0
	해 남		1991.12. 1	'92. 1.30~'98.12.30	45.0	45.0	45.0
	해 남		1995.10.20	'96.12.30~'98.12.31	26.0	26.0	26.0
경 상 북 도		1			30.0	30.0	30.0
	김 천	각 골	1992.10.24	'94.12. 5~'98. 6.30	30.0	30.0	30.0
경 상 남 도		2			91.5	91.5	91.5
	고 성 함	용 궁 구 산	1993.10.28	'95. 5.15~'98.12.24	49.5	49.5	49.5
	함 양		1989.10.21	'89.10.21~'98. 9.23	42.0	42.0	42.0

시 도	시 군	Project Cost		수원공명 Name of Facilities	유역면적 Catchment Area	홍수량 Flood Discharge (m ³ /s)	만수면적 Area of Full Water	유효저수량 Effective Storage Capacity (천톤)	제 당	
		농민부담 Farmer's Burden	기 타 Others						높 이 Height (m)	길 이 Length (m)
총 계		—	—	14			99.3	1,921.0		
충 청 남 도		—	—	2			7.3	97.4		
	공 주 당	—	—	양 지 말	34.0	—	5.1	5.0	18.0	100.0
	진 라 북 도	—	—	난 지	24.0	4.7	2.2	92.4	4.8	146.0
전 라 북 도		—	—	3			11.7	405.1		
	진 라 남 도	—	—	오 룡 계 부 가 는 골	58.6	15.0	3.0	166.5	19.2	110.0
	부 주 안	—	—		364.0	70.1	1.8	18.0	20.1	153.7
	부 안	—	—		127.0	33.9	6.9	220.6	16.0	150.0
전 라 남 도		—	—	6			72.6	1,117.6		
	담 곡 구 화	—	—	용 치 계 수 산 계 중 기 계 노 기 계 가 수 서 정 2 계	202.0	40.0	1.7	12.0	13.7	113.0
	담 곡 구 화	—	—		224.7	55.3	45.0	250.5	17.3	129.0
	구 화	—	—		183.0	37.0	17.2	170.0	29.0	166.0
	구 화	—	—		45.0	55.0	1.8	180.0	18.0	270.0
	구 화	—	—		86.0	57.0	2.8	270.0	15.0	120.0
	해 남	—	—		125.0	24.3	4.1	235.1	19.0	136.0
경 상 북 도		—	—	1			3.1	150.0		
	김 천	—	—	각 골	242.8	3.2	3.1	150.0	19.0	112.0
경 상 남 도		—	—	2			4.6	150.9		
	고 성 함	—	—	용 궁 구 산	128.0	39.2	3.1	132.0	17.0	120.0
	함 양	—	—		48.0	0.1	1.5	18.9	20.8	148.0

사업준공현황(계속)

Water Development Projects(Cont'd)

Unit : Area ha
Cost 1,000 Won

Completed Area				사업비				Province Shi and Gun
보강	개답 Conversion to Paddy Field			계	국고보조금 Government Subsidy	지방비 Local Government Subsidy	장기채 Long-term Loan	
	전	임야	기타					
Upgrading	Upland	Forest	Others	Total				
--	--	--	--	21,044,163	14,169,408	6,874,755	--	Total
--	--	--	--	1,896,378	1,120,565	775,813	--	Ch'ungch'öngnam-do
--	--	--	--	898,000	535,000	363,000	--	Kongju
--	--	--	--	998,378	585,565	412,813	--	Tangjin
--	--	--	--	3,586,442	2,568,142	1,018,300	--	Ch'öllabuk-do
--	--	--	--	1,328,000	664,000	664,000	--	Chinan
--	--	--	--	1,077,442	1,077,442	--	--	Muju
--	--	--	--	1,181,000	826,700	354,300	--	Puan
--	--	--	--	8,919,143	6,483,701	2,435,442	--	Ch'öllanam-do
--	--	--	--	986,713	507,200	479,513	--	Tamyang
--	--	--	--	1,607,430	1,006,501	600,929	--	Koksöng
--	--	--	--	1,375,000	1,010,000	365,000	--	Kurye
--	--	--	--	1,500,000	1,050,000	450,000	--	Hwasun
--	--	--	--	1,800,000	1,260,000	540,000	--	
--	--	--	--	1,650,000	1,650,000	--	--	Haenam
--	--	--	--	1,595,000	908,000	687,000	--	Kyöngsangbuk-do
--	--	--	--	1,595,000	908,000	687,000	--	Kimch'ön
--	--	--	--	5,047,200	3,089,000	1,958,200	--	Kyöngsangnam-do
--	--	--	--	2,220,200	1,110,100	1,110,100	--	Kosöng
--	--	--	--	2,827,000	1,978,900	848,100	--	Hamyang

Dam 형식 Type	여수토연장 Length of Spillway (m)	방수로연장 Length of Waste Channel (m)	용수로 Irrigation Canal									Province Shi and Gun
			간선 Main			지선 Second			지거 Field Feeder			
			토공 Earth- works (조/m)	공작물 Structures		토공 Earth- works (조/연장)	공작물 Structures		토공 Earth- works (조/연장)	공작물 Structures		
				연장 Length (m)	개소 Place		연장 Length (m)	개소 Place		연장 Length (m)	개소 Place	
			1/500	6,271	20	4/1,243	9,559	11	2/2,500	1,185	6	Total
			--	260	1	--	--	--	--	--	--	Chungch'öngnam-do
토연계중심	76.0	70.0	--	--	--	--	--	--	--	--	--	Kongju
토연계중심	3.0	82.0	--	260	1	--	--	--	--	--	--	Tangjin
			--	1,374	12	--	5,870	8	--	800	5	Ch'öllabuk-do
토연계중심	10.0	65.0	--	374	1	--	--	--	--	--	--	Chinan
토연계중심	23.0	104.0	--	1,000	11	--	2,250	4	--	800	5	Muju
토연계중심	16.0	69.0	--	--	--	--	3,620	4	--	--	--	Puan
			1/500	1,609	4	3/843	--	--	--	365	1	Ch'öllanam-do
토연계중심	29.0	85.0	1/500	579	1	--	--	--	--	--	--	Tamyang
토연계중심	36.0	88.0	--	--	--	3/843	--	--	--	--	--	Koksöng
토연계중심	15.0	85.0	--	--	--	--	--	--	--	--	--	Kurye
토연계균일	14.5	145.0	--	760	2	--	--	--	--	--	--	Hwasun
토연계균일	10.5	17.0	--	270	1	--	--	--	--	--	--	
토연계중심	20.0	136.5	--	--	--	--	--	--	--	365	1	Haenam
			--	2,748	2	--	--	--	--	--	--	Kyöngsangbuk-do
토연계중심	22.0	125.0	--	2,748	2	--	--	--	--	--	--	Kimch'ön
			--	280	1	1/400	3,689	3	2/2,500	--	--	Kyöngsangnam-do
토연계중심	15.0	134.8	--	--	--	--	830	1	--	--	--	Kosöng
토연계균일	15.0	12.0	--	280	1	1/400	2,859	2	2/2,500	--	--	Hamyang

24. 농 업 용 수 개 발

Completion Status of Irrigation

단위 : 면적...헥타아르
금액.....천원

(2) 양수장 Pumping Station

시 도	시 군	지구명 Name of Project Unit	인가년월일 Date of Establishment Authorized	공 사 기 간 Construction Period	인가면적 Planned Development Area	준 공 면 적	
						계 Total	신 규 Newly
총 계		17			310.8	310.8	263.4
인천광역시		2			62.0	62.0	62.0
	강 화	시 한 1	1998. 4.18	'98. 5. 8~'98. 8.21	38.0	38.0	38.0
		서 한 2	1998. 4.18	'98. 5. 8~'98. 8.21	24.0	24.0	24.0
경 기도		2			40.0	40.0	40.0
	화 상	고 주	1998. 4.16	'98. 4.24~'98.12.29	20.0	20.0	20.0
		분 천	1998. 4. 2	'98. 5. 8~'98.12.30	20.0	20.0	20.0
강 원 도		1			20.0	20.0	20.0
	홍 천	굴 지	1998. 1.12	'98. 1.12~'98.10. 3	20.0	20.0	20.0
충 청 북 도		3			61.0	61.0	61.0
	보 은	탕 불	1997.10.27	'97.12.29~'98.12.26	14.0	14.0	14.0
		장 갑	1998. 1. 6	'98. 1.10~'98. 5. 4	17.0	17.0	17.0
	음 성	삼 호	1998. 4.16	'98. 4.20~'98. 8.17	30.0	30.0	30.0
전 라 남 도		2			33.8	33.8	28.8
	곡 성	원 봉	1996.11.15	'97. 1. 6~'98. 4.12	28.8	28.8	28.8
	진 도	벽 파	1997. 4.10	'97. 4.12~'98. 9. 4	5.0	5.0	-
경 상 북 도		2			7.0	7.0	-
	구 비	외 예 2 안	1998. 3.17	'98. 3.20~'98. 5. 3	-	-	-
	울 진	호 월	1997.10.12	'97.10.25~'98. 3. 9	7.0	7.0	-
경 상 남 도		5			86.8	86.8	51.6
	김 해	매 리	1997.12. 1	'97.12.31~'98. 4.11	22.0	22.0	22.0
	창 념	성 사	1997. 8. 1	'98. 5. 4~'98. 8. 1	15.2	15.2	-
	고 성	광 압	1998. 7.30	'98. 8.12~'98.11.20	20.0	20.0	-
	함 양	내 곡	1998. 5.13	'98. 5.22~'98.12.31	4.6	4.6	4.6
	함 진	기 려	1997.11.19	'97.12.22~'98.12.22	25.0	25.0	25.0

사 업 준 공 현 황(계속)

Water Development Projects(Cont'd)

Unit : Area ha
Cost.....1,000 Won

보 강 Upgrading	Completed Area			사 업 비 Project Cost							Province Shi and Gun
	Conversion to Paddy Field			계 Total	국고보조금 Government Subsidy	지 방 비 Local Subsidy	장 기 재 Long-term Loan	농민부담 Farmer's Burden	기 타 Others		
	개 담 Upland	임 야 Forest	기 타 Others								
47.2	-	-	-	1,790,435	866,546	904,198	-	-	19,691	Total	
-	-	-	-	42,394	-	42,394	-	-	-	Inch'ön-kwangyökshi	
-	-	-	-	21,197	-	21,197	-	-	-	Kanghwa	
-	-	-	-	21,197	-	21,197	-	-	-		
-	-	-	-	69,000	34,500	34,500	-	-	-	Kyönggi-do	
-	-	-	-	55,000	27,500	27,500	-	-	-	Hwasöng	
-	-	-	-	14,000	7,000	7,000	-	-	-		
-	-	-	-	113,550	-	113,550	-	-	-	Kang-won-do	
-	-	-	-	113,550	-	113,550	-	-	-	Hongch'ön	
-	-	-	-	210,446	120,576	89,870	-	-	-	Ch'ungch'öngbuk-do	
-	-	-	-	83,800	83,800	-	-	-	-	Pöün	
-	-	-	-	36,776	36,776	-	-	-	-		
-	-	-	-	89,870	-	89,870	-	-	-	Ümsöng	
5.0	-	-	-	606,970	553,970	53,000	-	-	-	Chöllanam-do	
-	-	-	-	553,970	553,970	-	-	-	-	Koksöng	
5.0	-	-	-	53,000	-	53,000	-	-	-	Chindo	
7.0	-	-	-	100,000	-	100,000	-	-	-	kyöngsangbuk-do	
-	-	-	-	50,000	-	50,000	-	-	-	Kumi	
7.0	-	-	-	50,000	-	50,000	-	-	-	Ulchin	
35.2	-	-	-	648,075	157,500	470,884	-	-	19,691	Kyöngsangnam-do	
-	-	-	-	225,000	157,500	67,500	-	-	-	Kimhae	
15.2	-	-	-	88,000	-	88,000	-	-	-	Ch'angnyöng	
20.0	-	-	-	25,693	-	25,693	-	-	-	Kosöng	
-	-	-	-	39,382	-	19,691	-	-	19,691	Hamyang	
-	-	-	-	270,000	-	270,000	-	-	-	Hapch'ön	

24. 농 업 용 수 개 발

Completion Status of Irrigation

단위: 면적...헥타아르
금액.....천원

시 도	시 군	수원공명 Name of Facilities	양 배 수		유역면적 Catchment Area	갈수량 Drought Water Discharge (m ³ /s)	양수량 Pumpage (m ³ /s)	양 정 Lift Head		원 동 기 Engine		
			구 분 Use	구 분 Use				선양정	실양정	종 류 Type	마 력 HP	대 수 No.
								Total Lift Head (m)	Actual Lift Head (m)			
총 계		17				1.501				795	18	
인천광역시		2				0.158				45	2	
	강 화	서한1	양 수	50.0	-	0.079	6.0	4.4	전 동 기	15	1	
		서한2	양 수	150.0	-	0.079	27.3	14.0	전 동 기	30	1	
경 기도		2				0.080				60	2	
	화 성	고 주	양 수	70.0	-	0.030	150.0	5.0	전 동 기	30	1	
		분 천	양 수	70.0	-	0.030	150.0	4.0	전 동 기	30	1	
강 원 도		1				0.064				50	1	
	홍 천	굴 지	양 수	5,676.0	-	0.064	37.2	27.0	전 동 기	50	1	
충 청 북 도		3				0.093				140	3	
	보 은	땅 굴	양 수	3,920.0	0.004	0.007	82.0	79.0	전 동 기	40	1	
		장 갑	양 수	5,470.0	0.004	0.006	69.0	52.0	전 동 기	60	1	
	음 성	삼 호	양 수	70.0	-	0.080	23.5	4.6	전 동 기	40	1	
전 라 남 도		2				0.077				200	2	
	곡 성	월 봉	양 수	11,000.0	0.027	0.058	330.0	176.0	전 동 기	150	1	
	진 도	백 파	양 수	21.0	0.013	0.019	95.0	91.3	전 동 기	50	1	
경 상 북 도		2				0.030				40	2	
	구 비	외예2안	양 수	-	-	0.014	-	-	전 동 기	20	1	
	울 진	호 월	양 수	1,200.0	-	0.016	6.0	5.0	전 동 기	20	1	
경 상 남 도		5				1.019				260	6	
	김 해	매 리	양배수	300.0	-	0.965	6.0	-	전 동 기	125	1	
	창 념	성 사	양 수	15.2	-	0.010	5.0	4.5	전 동 기	25	1	
	고 성	광 압	양 수	100.0	0.001	0.001	42.0	30.0	전 동 기	30	2	
	함 양	내 곡	양 수	20.0	0.023	0.007	87.0	67.0	전 동 기	20	1	
	합 천	기 리	양 수	150.0	1.829	0.036	60.0	41.0	전 동 기	60	1	

24. 농 업 용 수 개 발

Completion Status of Irrigation

단위 : 면적...헥타아르
금액.....천원

(3) 보 Weir

시 도	시 군	지구명 Name of Project Unit	인가년월일 Date of Establishment Authorized	공 사 기 간 Construction Period	인 가 면 적 Planned Development Area	준 광 번 적	
						계 Total	신 구 Newly
총 계		19			77.7	77.7	75.7
경 기도		3			10.7	10.7	10.7
	가 평	맹 매	1998. 7.16	'98. 7.16~'98.12.11	4.0	4.0	4.0
		덕 터	1998. 4. 1	'98. 4. 2~'98. 5.31	3.5	3.5	3.5
		수 리 재	1998. 3.16	'98. 3.21~'98. 5.19	3.2	3.2	3.2
강 원 도		7			20.0	20.0	20.0
	홍 천	시 동 3	1998. 3.21	'98. 3.21~'98. 5.19	3.0	3.0	3.0
		속 초	1998.10. 1	'98.10. 1~'98.12.16	3.0	3.0	3.0
		생 곡	1998. 4. 7	'98. 4. 7~'98.11. 6	3.0	3.0	3.0
		도 관	1998. 4. 7	'98. 4. 7~'98. 6. 5	2.0	2.0	2.0
		수 하	1998. 8.18	'98. 8.18~'98.11.15	3.0	3.0	3.0
		역 진 평	1998. 9.24	'98. 9.24~'98.12.12	3.0	3.0	3.0
		자 은	1998. 9. 1	'98. 9. 1~'98.11.24	3.0	3.0	3.0
충 청 북 도		1			10.0	10.0	10.0
	진 천	용 두 모 니	1997.12. 1	'97.12.26~'98. 6.29	10.0	10.0	10.0
충 청 남 도		2			6.0	6.0	6.0
	논 산	김 천	1998. 3.30	'98. 3.30~'98. 5. 7	3.0	3.0	3.0
		한 삼 천	1998. 3.28	'98. 3.28~'98. 5. 6	3.0	3.0	3.0
전 라 북 도		2			10.0	10.0	10.0
	진 안	시 동	1998.11. 1	'98.11.18~'98.12.31	5.0	5.0	5.0
		고 바 우 들	1998.11. 1	'98.11.18~'98.12.31	5.0	5.0	5.0
경 상 북 도		2			16.0	16.0	16.0
	상 주	동 관	1998. 2.10	'98. 2.12~'98. 5.20	7.0	7.0	7.0
		평 지	1998. 2.10	'98. 2.12~'98. 5.20	9.0	9.0	9.0
경 상 남 도		2			5.0	5.0	3.0
	서 계	유 계	1998. 4.23	'98. 4.24~'98. 9.15	2.0	2.0	-
	하 동	궁 향	1998. 6. 1	'98. 7. 1~'98.10.30	3.0	3.0	3.0

사업준공현황(계속)

Water Development Projects(Cont'd)

Unit : Area ha
Cost.....1,000 Won

Completed Area				사업비				Province Shi and Gun
보강 Upgrading	개답 Conversion to Paddy Field			계 Total	국고보조금 Government Subsidy	지방비 Local Government Subsidy	장기채 Long-term Loan	
	전 Upland	임야 Forest	기타 Others					
2.0	-	-	-	970,515	39,550	930,965	-	Total
-	-	-	-	145,000	-	145,000	-	Kyönggi-do
-	-	-	-	70,000	-	70,000	-	Kap'yöng
-	-	-	-	40,000	-	40,000	-	
-	-	-	-	35,000	-	35,000	-	
-	-	-	-	470,015	-	470,015	-	Kang-won-do
-	-	-	-	54,693	-	54,693	-	Hongch'ö'n
-	-	-	-	141,050	-	141,050	-	
-	-	-	-	18,740	-	18,740	-	
-	-	-	-	19,668	-	19,668	-	
-	-	-	-	69,947	-	69,947	-	
-	-	-	-	85,000	-	85,000	-	
-	-	-	-	80,917	-	80,917	-	
-	-	-	-	79,100	39,550	39,550	-	Ch'ungch'öngbuk-do
-	-	-	-	79,100	39,550	39,550	-	Chinch'ö'n
-	-	-	-	112,000	-	112,000	-	Ch'ungch'öngnam-do
-	-	-	-	56,000	-	56,000	-	Nonsan
-	-	-	-	56,000	-	56,000	-	
-	-	-	-	51,000	-	51,000	-	Ch'öllabuk-do
-	-	-	-	25,500	-	25,500	-	Chinan
-	-	-	-	25,500	-	25,500	-	
-	-	-	-	54,000	-	54,000	-	Kyöngsangbuk-do
-	-	-	-	25,000	-	25,000	-	Sangju
-	-	-	-	29,000	-	29,000	-	
2.0	-	-	-	59,400	-	59,400	-	Kyöngsangnam-do
2.0	-	-	-	29,400	-	29,400	-	Köje
-	-	-	-	30,000	-	30,000	-	Hadong

24. 농 업 용 수 개 발

Completion Status of Irrigation

단위 : 면적...헥타아르
금액.....천원

시 도	시 군	Project Cost		수원공명 Name of Facilities	유역면적 Catchment Area	감수량 Drought Water Discharge (m ³ /s)	취수량 Intaking Water Volume (m ³ /s)	하상구배 Riverbed Slope	높 이 Height (m)
		농민부담 Farmer's Burden	기 타 Others						
총 계		--	--	19			0.138		
경 기도		--	--	3			0.042		
	가 평	--	--	맴 매	625.0	0.003	0.015	50/1,000	1.0
		--	--	덕 터	855.0	0.002	0.009	50/1,000	1.0
		--	--	수 리 재	1,025.0	0.002	0.018	50/1,000	1.0
강 원 도		--	--	7			0.046		
	홍 천	--	--	풍 락	1,075.0	--	0.008	20/1,000	1.0
		--	--	속 초	2,137.0	--	0.009	10/1,000	1.0
		--	--	생 곡	276.0	--	0.007	10/1,000	1.0
		--	--	도 관	142.0	--	0.004	10/1,000	2.5
		--	--	양 향 곡	1,244.0	--	0.007	20/1,000	0.5
		--	--	역 전 평	2,104.0	--	0.005	10/1,000	1.0
		--	--	성 황 상	1,982.0	--	0.006	10/1,000	1.0
충 청 북 도		--	--	1			0.019		
	진 천	--	--	용 두 모 니	2,653.0	--	0.019	1/1,000	0.8
충 청 남 도		--	--	2			0.006		
	논 산	--	--	검 천	450.0	0.001	0.004	15/1,000	1.7
		--	--	한 삼 천	225.0	0.001	0.002	10/1,000	1.7
전 라 북 도		--	--	2			0.013		
	진 안	--	--	시 동	21.0	--	0.007	1/1,000	2.0
		--	--	고 바 우 뜰	30.0	--	0.006	1/1,000	1.0
경 상 북 도		--	--	2			0.010		
	상 주	--	--	비 제	145	--	0.003	1/400	2.1
		--	--	비 루	220	--	0.007	1/500	2.4
경 상 남 도		--	--	2			0.002		
	거 제	--	--	유 계	--	--	--	--	--
	하 동	--	--	궁 향	15.0	0.001	0.002	1/200	1.0

사업준공현황(계속)

Water Development Projects(Cont'd)

Unit : Area ha
Cost.....1,000 Won

언 체 Body			용 수 로 Irrigation Canal									Province Shi and Gun	
길 이 Length (m)	조절문비 Gate		형 식 Type	간 선 Main			지 신 Second			지 거 Field feeder			
	규 격 Size (m×m)	련 No.of		토 공 Earth- works (조/m)	공작물 Structures	개 소 Place	토 공 Earth- works (조/m)	공작물 Structures	개 소 Place	토 공 Earth- works (조/m)	공작물 Structures		개 소 Place
				4/1,850	1,360	10	5/2,200	700	4	7/2,200	700	4	Total
				-	-	-	-	-	-	-	-	-	Kyōnggi-do
64.0	0.1×0.1	8	콘크리트	-	-	-	-	-	-	-	-	-	Kap'yōng
40.0	0.1×0.1	5	콘크리트	-	-	-	-	-	-	-	-	-	
11.0	0.1×0.1	3	콘크리트	-	-	-	-	-	-	-	-	-	
				-	260	2	-	-	-	-	-	-	Kang-won-do
30.0	0.9×0.9	1	콘크리트	-	40	1	-	-	-	-	-	-	Hongch'ōn
80.0	1.0×1.0	1	콘크리트	-	160	-	-	-	-	-	-	-	
18.0	-	-	콘크리트	-	15	1	-	-	-	-	-	-	
14.0	-	-	콘크리트	-	-	-	-	-	-	-	-	-	
35.0	0.8×0.8	-	콘크리트	-	20	-	-	-	-	-	-	-	
42.0	0.6×0.6	-	콘크리트	-	25	-	-	-	-	-	-	-	
52.0	0.8×0.8	-	콘크리트	-	-	-	-	-	-	-	-	-	
				-	170	2	-	-	-	-	-	-	Ch'ungch'ōngbuk-do
32.0	0.7×0.7	1	콘크리트	-	170	2	-	-	-	-	-	-	Chinch'ōn
				-	-	-	-	-	-	-	-	-	Ch'ungch'ōngnam-do
49.0	0.9×0.9	1	콘크리트	-	-	-	-	-	-	-	-	-	Nonsan
67.0	0.7×0.7	1	콘크리트	-	-	-	-	-	-	-	-	-	
				-	180	2	-	-	-	-	-	-	Chōllabuk-do
13.0	1.0×1.0	1	콘크리트	-	90	1	-	-	-	-	-	-	Chinan
13.5	1.0×1.0	1	콘크리트	-	90	1	-	-	-	-	-	-	
				2/650	250	4	2/700	400	3	2/1,200	500	4	Kyōngsangbuk-do
20.0	0.5×0.5	1	콘크리트	1/250	100	2	1/300	150	1	1/500	200	2	Sangju
39.0	0.5×0.5	1	콘크리트	1/400	150	2	1/400	250	2	1/700	300	2	
				2/1,000	500	-	3/1,500	300	1	5/1,000	200	-	Kyōngsangnam-do
-	-	-	-	-	-	-	-	-	-	-	-	-	Kōje
10.0	0.5×0.5	1	콘크리트	2/1,000	500	-	3/1,500	300	1	5/1,000	200	-	Hadong

24. 농 업 용 수 개 발

Completion Status of Irrigation

단위 : 면적...헥타아르
금액.....천원

(4) 집수암거 Infiltration Gallery

시 도	시 군	지구명 Name of Project Unit	인가년월일 Date of Establishment Authorized	공 사 기 간 Construction Period	인 가 면 적 Planned Development Area	준 공 면 적	
						계 Total	신 규 Newly
총 계		3			86.0	86.0	56.0
경 기 도		1			30.0	30.0	—
	이 천	주 미	1997.10.17	'97.10.17~'98. 4.30	30.0	30.0	—
강 원 도		1			10.0	10.0	10.0
	고 성	삼 포	1997.10. 5	'98. 3.23~'98. 5.21	10.0	10.0	10.0
전 라 북 도		1			46.0	46.0	46.0
	정 읍	천 오	1997.11. 8	'97.12.29~'98. 2. 4	46.0	46.0	46.0

시 도	시 군	Project Cost		수원공명 Name of Facilities	유역면적 Catchment Area	집수량 Catchment Discharge (m ³ /s)	입 도 Gradation	관 체 Pipe Line		
		지원부담 Farmer's Burden	기 타 Others					관 경 Pipe Diameter (mm)	깊 이 Depth (m)	길 이 Length (m)
		총 계						—	—	3
경 기 도		—	—	1		0.057	—	—	—	
	이 천	—	—	주 미	30.0	0.057	—	16	—	
강 원 도		—	—	1		0.010	—	—	—	
	고 성	—	—	삼 포	73.0	0.010	—	200	3	4.0
전 라 북 도		—	—	1		0.047				
	정 읍	—	—	천 오	—	0.047	—	1,800	23	—

24. 농 업 용 수 개 발 Completion Status of Irrigation

단위 : 면적...헥타아르
금액.....천원

(5) 관 정 Tube Well

시 도 Province	시 군 Shi and Gun	수원공명 Name of Facilities	준공면적 Completed Area			사 업 비 Project Cost				시실구분 Irrigation Source	직 경 Diameter (mm)	채수량 Amount of Water Attained (m ³ /s)	심 도 Depth (m)
			계	신 규	보 강	계	국고보조금	지방비	기 타				
			Total	Newly	Upgrad-ing	Total	Government Subsidy	Local Government Subsidy	Others				
총 계 Total		664	1,920.6	1,654.9	265.7	21,545,371	10,091,885	11,453,486	-				
부산광역시 Pusan-kwangyökshi		11	49.0	49.0	-	330,000	-	330,000	-				
	기 장 Kijang	신 천 정 광 횡 계 기 룡 대 평 좌 천 반 룡 입 곡 입 석 마 지 중 리	3.0 4.0 4.0 4.0 5.0 4.0 5.0 5.0 5.0 5.0 5.0	3.0 4.0 4.0 4.0 5.0 4.0 5.0 5.0 5.0 5.0 5.0	- - - - - - - - - - - -	30,000 30,000 30,000 30,000 30,000 30,000 30,000 30,000 30,000 30,000 30,000	- - - - - - - - - - -	30,000 30,000 30,000 30,000 30,000 30,000 30,000 30,000 30,000 30,000 30,000	- - - - - - - - - - -	암 반 암 반 암 반 암 반 암 반 암 반 암 반 암 반 암 반 암 반 암 반	200 200 200 200 200 200 200 200 200 200 200	0.002 0.002 0.002 0.002 0.002 0.002 0.002 0.002 0.002 0.002 0.002	98 200 80 160 340 80 90 150 200 80 90
인천광역시 Inch'ön-kwangyökshi		4	12.0	12.0	-	90,000	60,000	30,000	-				
	강 화 Kanghwa	인 산 장 정	3.0 3.0	3.0 3.0	- -	30,000 30,000	30,000 30,000	- -	- -	암 반 암 반	50 50	0.002 0.002	100 100
	용 진 Ongjin	신 도 외 리	3.0 3.0	3.0 3.0	- -	15,000 15,000	- -	15,000 15,000	- -	암 반 암 반	200 200	0.001 0.002	70 70
광주광역시 Kwangju-kwangyökshi		1	3.0	-	3.0	25,000	-	25,000	-				
	동 구 Tong-gu	남 계	3.0	-	3.0	25,000	-	25,000	-	암 반	40	0.002	100
대전광역시 Taejön-kwangyökshi		50	70.2	70.2	-	746,093	-	746,093	-				
	동 구 Tong-gu	가 오 삼 정 판 암 1 효 평 직 동 대 별 이 사 판 암 2 체 진 상 소	0.1 0.1 0.1 1.8 1.4 0.1 0.1 0.1 0.1 0.1 1.3	0.1 0.1 0.1 1.8 1.4 0.1 0.1 0.1 0.1 0.1 1.3	- - - - - - - - - - -	15,000 15,000 15,000 15,000 15,000 15,000 15,000 15,000 15,000 15,000 15,000	- - - - - - - - - - -	15,000 15,000 15,000 15,000 15,000 15,000 15,000 15,000 15,000 15,000 15,000	- - - - - - - - - - -	암 반 암 반 암 반 암 반 암 반 암 반 암 반 암 반 암 반 암 반 암 반	150 150 150 150 150 150 150 150 150 150 150	0.020 0.020 0.020 0.020 0.020 0.020 0.020 0.020 0.020 0.020 0.020	103 103 101 102 108 104 81 82 120 78

사업준공현황(계속)

Water Development Projects(Cont'd)

Unit : Area ha
Cost 1,000 Won

시도	시군	수원공명 Name of Facilities	준공면적 Completed Area			사업비 Project Cost				시설구분 Irrigation Source	직경 Diameter (mm)	채수량 Amount of Water Attained (m ³ /s)	심도 Depth (m)
			계 Total	신규 Newly	보강 Upgrading	계 Total	국고보조금 Government Subsidy	지방비 Local Government Subsidy	기타 Others				
	중구 Chung-gu	효평 2	1.7	1.7	-	14,393	-	14,393	-	암반	150	0.020	69
		관암 3	0.1	0.1	-	15,000	-	15,000	-	암반	150	0.020	70
		관암 4	0.1	0.1	-	15,000	-	15,000	-	암반	150	0.020	78
		관암 5	0.1	0.1	-	15,000	-	15,000	-	암반	150	0.020	73
		목달	1.5	1.5	-	15,000	-	15,000	-	암반	150	0.001	65
	서구 Sŏ-gu	평촌	1.7	1.7	-	15,000	-	15,000	-	암반	150	0.002	110
		용촌	1.5	1.5	-	15,000	-	15,000	-	암반	150	0.002	110
		산적 1	2.7	2.7	-	15,000	-	15,000	-	암반	150	0.002	110
		혹석	1.5	1.5	-	15,000	-	15,000	-	암반	150	0.001	115
		장안	2.1	2.1	-	15,000	-	15,000	-	암반	150	0.001	100
	유성구 Yusŏng-gu	매노	2.1	2.1	-	15,000	-	15,000	-	암반	150	0.001	100
		우병	2.2	2.2	-	15,000	-	15,000	-	암반	150	0.001	85
		산적 2	2.3	2.3	-	15,000	-	15,000	-	암반	150	0.001	100
		괴곡	2.5	2.5	-	15,000	-	15,000	-	암반	150	0.001	100
		송정동	1.5	1.5	-	15,000	-	15,000	-	암반	150	0.001	100
		세동	1.5	1.5	-	15,000	-	15,000	-	암반	150	0.001	95
		성북동	1.5	1.5	-	15,000	-	15,000	-	암반	150	0.001	92
		계산동	1.5	1.5	-	15,000	-	15,000	-	암반	150	0.001	108
		북용동	1.5	1.5	-	15,000	-	15,000	-	암반	150	0.001	110
		죽동	1.5	1.5	-	15,000	-	15,000	-	암반	150	0.001	110
		신성동	1.5	1.5	-	15,000	-	15,000	-	암반	150	0.001	90
		안산동	1.5	1.5	-	15,000	-	15,000	-	암반	150	0.001	92
		탑립동	1.5	1.5	-	15,000	-	15,000	-	암반	150	0.001	107
		대동	1.5	1.5	-	15,000	-	15,000	-	암반	150	0.001	87
		금탄동	1.5	1.5	-	15,000	-	15,000	-	암반	150	0.001	124
		관평동	1.5	1.5	-	15,000	-	15,000	-	암반	150	0.001	92
		성북동	1.5	1.5	-	15,000	-	15,000	-	암반	150	0.001	120
		금탄동	1.5	1.5	-	15,000	-	15,000	-	암반	150	0.001	124
		세동	1.5	1.5	-	15,000	-	15,000	-	암반	150	0.001	113
		세동	1.5	1.5	-	15,000	-	15,000	-	암반	150	0.001	84
		송정동	1.5	1.5	-	15,000	-	15,000	-	암반	150	0.001	72
		세동	1.5	1.5	-	15,000	-	15,000	-	암반	150	0.001	78
죽동		1.5	1.5	-	15,000	-	15,000	-	암반	150	0.001	71	
안산동		1.5	1.5	-	15,000	-	15,000	-	암반	150	0.001	77	
탑립동		1.5	1.5	-	15,000	-	15,000	-	암반	150	0.001	141	
구룡동		1.5	1.5	-	15,000	-	15,000	-	암반	150	0.001	140	

24. 농 업 용 수 개 발

Completion Status of Irrigation

단위 : 면적...헥타아르
금액.....천원

시 도	시 군	수원공명 Name of Facilities	준공면적 Completed Area			사 업 비 Project Cost				시설구분 Irrigation Source	직 경 Diameter (mm)	채수량 Amount of Water Attained (m ³ /s)	심 도 Depth (m)
			계 Total	신 규 Newly	보 강 Upgrad- ing	계 Total	국고보조금 Govern- ment Subsidy	지방비 Local Govern- ment Subsidy	기 타 Others				
울산광역시 Ulsan-kwangyökshi	대 덕 구 Taedök-gu	둔곡동	1.5	1.5	--	15,000	--	15,000	--	암 반	150	0.001	100
		자마우	2.5	2.5	--	13,900	--	13,900	--	암 반	150	0.001	72
		살골	3.0	3.0	--	13,900	--	13,900	--	암 반	150	0.001	74
		연축	2.9	2.9	--	13,900	--	13,900	--	암 반	150	0.001	82
	1	3.0	3.0	--	28,800	--	28,800	--					
	울주 Ulju	봉계	3.0	3.0	--	28,800	--	28,800	--	암 반	250	0.002	150
	경기도 Kyönggi-do	38	133.5	133.5	--	2,404,318	1,151,910	1,252,408	--				
	성남 Söngnam	운중1	2.0	2.0	--	23,862	--	23,862	--	층 적	200	0.002	40
		운중2	1.0	1.0	--	23,861	--	23,861	--	층 적	200	0.001	40
	평택 P'yöngt'aek	판교2	1.0	1.0	--	23,575	--	23,575	--	층 적	200	0.001	40
금곡			2.0	2.0	--	108,500	54,250	54,250	--	암 반	200	0.002	70
대반		1.5	1.5	--	87,770	43,885	43,885	--	암 반	200	0.002	60	
		덕목	6.0	6.0	--	106,200	53,100	53,100	--	암 반	200	0.003	130
사리1		3.0	3.0	--	55,000	27,500	27,500	--	암 반	250	0.003	130	
		3.0	3.0	--	55,000	27,500	27,500	--	암 반	250	0.003	130	
사리2		3.0	3.0	--	55,000	27,500	27,500	--	암 반	250	0.003	130	
		6.5	6.5	--	64,000	32,000	32,000	--	암 반	200	0.005	100	
수월암1		4.0	4.0	--	69,000	34,500	34,500	--	암 반	200	0.003	100	
		4.0	4.0	--	69,000	34,500	34,500	--	암 반	200	0.003	100	
수월암2	5.0	5.0	--	70,500	35,250	35,250	--	암 반	200	0.005	70		
내진	3.0	3.0	--	77,030	38,515	38,515	--	암 반	200	0.001	150		
오산 Osan	세마	3.0	3.0	--	26,548	13,274	13,274	--	암 반	200	0.002	100	
시흥 Shihüng	원곶	3.0	3.0	--	22,400	11,200	11,200	--	암 반	150	0.003	102	
		군포 Kunp'o	2.0	2.0	--	27,872	13,936	13,936	--	암 반	250	0.001	72
용인 Yong-in	고안2	3.0	3.0	--	14,600	--	14,600	--	암 반	50	0.004	86	
	가좌	3.0	3.0	--	14,600	--	14,600	--	암 반	50	0.004	80	
파주 P'aju	정자1	3.0	3.0	--	30,000	15,000	15,000	--	암 반	200	0.002	100	
	정자2	3.0	3.0	--	30,000	15,000	15,000	--	암 반	200	0.002	100	
이천 Ich'on	장천	3.0	3.0	--	30,000	15,000	15,000	--	암 반	250	0.002	65	
	소고	3.0	3.0	--	30,000	15,000	15,000	--	암 반	250	0.002	80	
	신감	3.0	3.0	--	30,000	15,000	15,000	--	암 반	250	0.002	90	

사 업 준 공 현 황(계속)

Water Development Projects(Cont'd)

Unit : Area ha
Cost.....1,000 Won

시 도	시 군	수원공명 Name of Facilities	준공면적 Completed Area			사 업 비 Project Cost				시설구분 Irrigation Source	직 경 Diameter (mm)	채수량 Amount of Water Attained (m ³ /s)	심 도 Depth (m)	
			계 Total	신 규 Newly	보 강 Upgrad- ing	계 Total	국고보조금 Govern- ment Subsidy	지방비 Local Govern- ment Subsidy	기 타 Others					
강 원 도 Kang-won-do	안 성 Ansöng	지 석 1	3.0	3.0	-	30,000	15,000	15,000	-	암 반	250	0.002	80	
		지 석 2	3.0	3.0	-	30,000	15,000	15,000	-	암 반	250	0.002	80	
	김 포 Kimp'o	신 흥 용 설	3.0	3.0	-	30,000	15,000	15,000	-	암 반	200	0.002	60	
		위 향	3.0	3.0	-	30,000	15,000	15,000	-	암 반	200	0.001	60	
		시 압	2.5	2.5	-	30,000	15,000	15,000	-	암 반	150	0.002	100	
	여 주 Yöju	삼 교	3.0	3.0	-	30,000	15,000	15,000	-	암 반	200	0.001	120	
		화 성 Hwasöng	덕 우	5.0	5.0	-	170,000	85,000	85,000	-	암 반	250	0.072	140
	득 정		5.0	5.0	-	170,000	85,000	85,000	-	암 반	250	0.041	140	
	못 하인		4.0	4.0	-	170,000	85,000	85,000	-	암 반	250	0.055	140	
	채 경		3.0	3.0	-	170,000	85,000	85,000	-	암 반	250	0.041	140	
	귀 래		3.0	3.0	-	170,000	85,000	85,000	-	암 반	250	0.041	140	
	감 적		4.0	4.0	-	170,000	85,000	85,000	-	암 반	250	0.041	140	
	가 평 Kap'yöng	앞 변	15.0	15.0	-	30,000	15,000	15,000	-	암 반	200	0.001	72	
		55	180.0	116.0	64.0	1,655,592	877,275	778,317	-					
	충 원 도 Ch'unch'ön	원 주 Wonju	지 베틀	3.0	3.0	-	30,000	15,000	15,000	-	암 반	200	0.002	72
			터 둔	3.0	-	3.0	35,000	17,500	17,500	-	암 반	200	0.002	165
		강 룡 Kangn'ng	용 골	3.0	3.0	-	30,000	15,000	15,000	-	암 반	200	0.001	85
			운 산	3.0	3.0	-	30,000	15,000	15,000	-	암 반	200	0.001	85
교 량			3.0	3.0	-	30,000	15,000	15,000	-	암 반	200	0.001	82	
관 음			3.0	3.0	-	30,000	15,000	15,000	-	암 반	200	0.001	76	
송 현			3.0	3.0	-	30,000	15,000	15,000	-	암 반	200	0.001	182	
현 내			3.0	3.0	-	30,000	15,000	15,000	-	암 반	200	0.001	76	
동 해 Tonghae		산 계	3.0	3.0	-	30,000	15,000	15,000	-	암 반	200	0.001	30	
		동 덕	3.0	3.0	-	30,000	15,000	15,000	-	암 반	200	0.001	80	
		동 해	3.0	3.0	-	30,000	15,000	15,000	-	암 반	200	0.003	80	
		속 초 Sokch'o	장 원	3.0	3.0	-	30,042	19,500	10,542	-	암 반	200	0.002	80
삼 척 Samch'ök	사 기촌	5.0	5.0	-	30,000	15,000	15,000	-	암 반	200	0.003	82		
	신 리	4.0	4.0	-	30,000	15,000	15,000	-	암 반	200	0.002	85		

24. 농 업 용 수 개 발

Completion Status of Irrigation

단위 : 면적...헥타아르
금액.....천원

시 도	시 군	수원공명 Name of Facilities	준공면적 Completed Area			사 업 비 Project Cost				시설구분 Irrigation Source	직 경 Diameter (mm)	채수량 Amount of Water Attained (m ³ /s)	심 도 Depth (m)			
			계 Total	신 규 Newly	보 강 Upgrad-ing	계 Total	국고보조금 Government Subsidy	지방비 Local Government Subsidy	기 타 Others							
홍 천 Hongch'ŏn	홍 천 Hongch'ŏn	건평늘	4.0	4.0	-	30,000	15,000	15,000	-	암 반	200	0.003	81			
		부남2	5.0	5.0	-	30,000	15,000	15,000	-	암 반	200	0.002	105			
		이천2	5.0	5.0	-	30,000	15,000	15,000	-	암 반	200	0.003	80			
		노루너	3.0	-	3.0	22,000	11,000	11,000	-	암 반	250	0.002	80			
		진평	3.0	-	3.0	32,224	16,112	16,112	-	암 반	250	0.002	82			
		화전	3.0	-	3.0	28,684	14,342	14,342	-	암 반	250	0.002	80			
		봉산촌	3.0	-	3.0	34,476	17,238	17,238	-	암 반	250	0.002	80			
		대평	3.0	-	3.0	31,708	15,854	15,854	-	암 반	250	0.002	80			
		신내	3.0	-	3.0	31,386	15,693	15,693	-	암 반	250	0.002	80			
	횡 성 Hoengsŏng	횡 성 Hoengsŏng	누미	3.0	3.0	-	29,286	14,643	14,643	-	암 반	250	0.002	80		
			좌운	3.0	-	3.0	30,786	15,393	15,393	-	암 반	250	0.002	80		
			곡교	3.0	-	3.0	30,000	24,000	6,000	-	암 반	200	0.003	82		
			소사	3.0	3.0	-	30,000	24,000	6,000	-	암 반	200	0.002	80		
			소사	3.0	3.0	-	30,000	24,000	6,000	-	암 반	200	0.003	80		
			매일	3.0	-	3.0	30,000	15,000	15,000	-	암 반	200	0.002	86		
			대관대	3.0	-	3.0	30,000	15,000	15,000	-	암 반	200	0.003	63		
			초원	3.0	-	3.0	30,000	15,000	15,000	-	암 반	200	0.002	150		
			백달	3.0	-	3.0	30,000	24,000	6,000	-	암 반	200	0.002	80		
	영 월 Yŏng-wŏl	영 월 Yŏng-wŏl	강림	3.0	-	3.0	30,000	24,000	6,000	-	암 반	200	0.002	84		
			후탄리	10.0	-	10.0	30,000	15,000	15,000	-	암 반	200	0.001	120		
			철원	3.0	3.0	-	30,000	15,000	15,000	-	암 반	200	0.002	84		
			Chŏrwŏn	Chŏrwŏn	강산	3.0	3.0	-	30,000	15,000	15,000	-	암 반	200	0.002	80
					문혜	3.0	3.0	-	30,000	15,000	15,000	-	암 반	200	0.002	80
					대마2	3.0	3.0	-	30,000	15,000	15,000	-	암 반	200	0.002	80
					동막	3.0	3.0	-	30,000	15,000	15,000	-	암 반	200	0.002	80
					생황	3.0	3.0	-	30,000	15,000	15,000	-	암 반	200	0.002	80
			화 천 Hwach'ŏn	화 천 Hwach'ŏn	오지	3.0	3.0	-	30,000	15,000	15,000	-	암 반	200	0.002	130
	중리	3.0			3.0	-	30,000	15,000	15,000	-	암 반	200	0.002	65		
뒤뜰	3.0	3.0			-	30,000	15,000	15,000	-	암 반	200	0.002	70			
관음	3.0	3.0			-	30,000	15,000	15,000	-	암 반	200	0.002	80			
한세울	3.0	3.0			-	30,000	15,000	15,000	-	암 반	200	0.002	135			
오지2	3.0	3.0			-	30,000	15,000	15,000	-	암 반	200	0.002	62			
간척	3.0	3.0			-	30,000	15,000	15,000	-	암 반	200	0.002	100			
양 구 Yanggu	양 구 Yanggu	원평	3.0	3.0	-	30,000	15,000	15,000	-	암 반	200	0.002	154			
		터곡	3.0	3.0	-	30,000	15,000	15,000	-	암 반	200	0.002	205			

사업준공현황(계속)

Water Development Projects(Cont'd)

Unit : Area ha
Cost 1,000 Won

시도	시군	수원공법 Name of Facilities	준공면적 Completed Area			사업비 Project Cost				시설구분 Irrigation Source	직경 Diameter (mm)	채수량 Amount of Water Attained (m ³ /s)	심도 Depth (m)	
			계 Total	신규 Newly	보강 Upgrading	계 Total	국고보조금 Government Subsidy	지방비 Local Government Subsidy	기타 Others					
	고성 Kosong	오유	3.0	3.0	-	30,000	15,000	15,000	-	암반	200	0.002	110	
		어천	3.0	-	3.0	30,000	15,000	15,000	-	암반	200	0.002	80	
		식문	3.0	-	3.0	30,000	15,000	15,000	-	암반	200	0.002	80	
		분암	3.0	-	3.0	30,000	15,000	15,000	-	암반	200	0.002	80	
		천진	3.0	-	3.0	30,000	15,000	15,000	-	암반	200	0.002	80	
		양양 Yang-yang	화포	3.0	3.0	-	30,000	15,000	15,000	-	암반	250	0.003	80
충청북도 Ch'ungch'ongbuk-do		41	127.8	124.8	3.0	1,745,456	811,068	934,388	-					
	충주 Ch'ungju	조기암	3.0	3.0	-	50,000	15,000	35,000	-	암반	200	0.002	90	
		창동	4.0	4.0	-	38,000	-	38,000	-	암반	200	0.002	114	
		만정	3.0	3.0	-	38,000	-	38,000	-	암반	200	0.002	125	
		방추	3.0	3.0	-	38,000	-	38,000	-	암반	200	0.002	80	
		연하	3.0	3.0	-	38,000	-	38,000	-	암반	200	0.002	102	
		배일	5.8	5.8	-	38,000	-	38,000	-	암반	200	0.002	70	
		관주	4.0	4.0	-	38,000	-	38,000	-	암반	200	0.002	80	
		제천 Chech'on	구곡	3.0	3.0	-	35,900	15,000	20,900	-	암반	200	0.002	100
		석곡	3.0	3.0	-	170,000	85,000	85,000	-	암반	200	0.002	205	
		장선	3.0	3.0	-	170,000	85,000	85,000	-	암반	200	0.002	200	
	청원 Ch'ong-won	신현	3.0	3.0	-	170,000	85,000	85,000	-	암반	200	0.002	80	
		내리	3.0	3.0	-	35,550	15,000	20,550	-	암반	200	0.002	72	
		대변	3.0	3.0	-	38,050	15,000	23,050	-	암반	200	0.002	76	
		대전	3.0	3.0	-	38,550	15,000	23,550	-	암반	200	0.002	100	
		덕곡	3.0	3.0	-	37,950	15,000	22,950	-	암반	200	0.002	84	
		계산	3.0	3.0	-	30,000	15,000	15,000	-	암반	200	0.002	100	
		절터골	3.0	3.0	-	30,000	15,000	15,000	-	암반	200	0.002	100	
		영당	3.0	3.0	-	30,000	15,000	15,000	-	암반	200	0.002	100	
		부탕골	3.0	3.0	-	24,000	12,000	12,000	-	암반	200	0.002	100	
		등고개	3.0	3.0	-	30,000	15,000	15,000	-	암반	200	0.002	100	
	보은 Po'un	화원	3.0	3.0	-	30,000	15,000	15,000	-	암반	200	0.002	100	
		시남명이	3.0	3.0	-	30,000	15,000	15,000	-	암반	200	0.002	100	
		문동	3.0	3.0	-	30,000	15,000	15,000	-	암반	200	0.002	100	
		산덕	3.0	3.0	-	30,000	15,000	15,000	-	암반	200	0.002	100	
		하관	3.0	3.0	-	30,000	15,000	15,000	-	암반	200	0.002	102	
		세중	3.0	3.0	-	30,000	15,000	15,000	-	암반	200	0.002	100	
		산대	3.0	3.0	-	30,000	15,000	15,000	-	암반	200	0.002	100	
		오천	3.0	3.0	-	33,262	33,262	-	-	암반	250	0.002	150	

24. 농 업 용 수 개 발 Completion Status of Irrigation

단위 : 면적...헥타아르
금액.....천원

시 도	시 군	수원공명 Name of Facilities	준공면적 Completed Area			사 업 비 Project Cost				시설구분 Irrigation Source	직 경 Diameter (mm)	채수량 Amount of Water Attained (m ³ /s)	심 도 Depth (m)		
			계	신 규	보 강	계	국고보조금 Government Subsidy	지방비 Local Government Subsidy	기 타						
			Total	Newly	Upgrad- ing	Total			Others						
충 청 남 도 Ch'ungch'öngnam-do	옥 천 Okch'ön	선 곡	3.0	3.0	-	27,738	27,738	-	-	암 반	250	0.002	102		
		중 관	3.0	3.0	-	30,000	30,000	-	-	암 반	200	0.002	100		
		도 읍	3.0	3.0	-	20,160	20,160	-	-	암 반	250	0.003	80		
		맥 운	3.0	3.0	-	20,400	20,400	-	-	암 반	250	0.003	72		
		장 위	3.0	3.0	-	19,920	19,920	-	-	암 반	250	0.003	80		
		효 립	3.0	3.0	-	21,200	21,200	-	-	암 반	200	0.002	82		
		신 천 원 터	3.0	3.0	-	46,592	23,296	23,296	-	암 반	200	0.002	100		
		실 원	3.0	3.0	-	46,184	23,092	23,092	-	암 반	200	0.003	100		
		괴 산 옥 현	3.0	3.0	-	30,000	15,000	15,000	-	암 반	200	0.002	150		
		연 지	3.0	3.0	-	30,000	15,000	15,000	-	암 반	200	0.003	100		
		사기막	3.0	3.0	-	20,000	10,000	10,000	-	암 반	200	0.001	100		
		음 성 백 야	3.0	3.0	-	42,000	15,000	27,000	-	암 반	200	0.002	110		
		단 양 98 매 4	3.0	-	3.0	30,000	15,000	15,000	-	암 반	200	0.002	120		
		총 청 남 도	176	489.0	489.0	-	5,443,636	2,853,318	2,590,318	-					
		공 주 도 Kongju	천 안 Ch'önan	남 관 3	3.0	3.0	-	30,000	24,000	6,000	-	암 반	250	0.002	80
				행 암	3.0	3.0	-	30,000	24,000	6,000	-	암 반	250	0.002	80
				부 송	3.0	3.0	-	30,000	24,000	6,000	-	암 반	250	0.002	80
광 덕	3.0			3.0	-	30,000	24,000	6,000	-	암 반	250	0.002	80		
신 방	3.0			3.0	-	30,000	15,000	15,000	-	암 반	250	0.002	80		
업 성	3.0			3.0	-	30,000	15,000	15,000	-	암 반	250	0.002	80		
북 춘	3.0			3.0	-	30,000	24,000	6,000	-	암 반	200	0.002	130		
화 월	3.0			3.0	-	30,000	24,000	6,000	-	암 반	200	0.002	130		
세 동	3.0			3.0	-	30,000	24,000	6,000	-	암 반	200	0.002	78		
송 선	3.0			3.0	-	30,000	24,000	6,000	-	암 반	150	0.002	80		
노 동	3.0			3.0	-	30,000	24,000	6,000	-	암 반	200	0.002	60		
남 산	3.0			3.0	-	30,000	24,000	6,000	-	암 반	150	0.002	80		
동 곡	3.0			3.0	-	30,000	24,000	6,000	-	암 반	150	0.002	80		
유 평	3.0			3.0	-	30,000	24,000	6,000	-	암 반	200	0.003	65		
가 척	3.0			3.0	-	45,000	-	45,000	-	암 반	250	0.004	60		
백 교	3.0			3.0	-	30,000	24,000	6,000	-	암 반	150	0.002	80		
보 령 Poryöng	관 창			1.0	1.0	-	167,500	83,750	83,750	-	암 반	200	0.003	180	
	대 창 5	1.0	1.0	-	167,500	83,750	83,750	-	암 반	200	0.002	180			
	상 리	1.0	1.0	-	167,500	83,750	83,750	-	암 반	200	0.003	180			
		역 말	3.0	3.0	-	30,000	15,000	15,000	-	암 반	200	0.002	90		

사업준공현황(계속)

Water Development Projects(Cont'd)

Unit : Area ha
Cost 1,000 Won

시도	시군	수원공명 Name of Facilities	준공면적 Completed Area			사업비 Project Cost				시설구분 Irrigation Source	직경 Diameter (mm)	채수량 Amount of Water Attained (m ³ /s)	심도 Depth (m)	
			계 Total	신규 Newly	보강 Upgrad- ing	계 Total	국고보조금 Government Subsidy	지방비 Local Government Subsidy	기타 Others					
아산 Asan	아산 Asan	신대	3.0	3.0	-	30,000	15,000	15,000	-	암반	200	0.002	90	
		능전	3.0	3.0	-	30,000	15,000	15,000	-	암반	200	0.002	90	
		동주개	3.0	3.0	-	30,000	15,000	15,000	-	암반	200	0.002	90	
		중산	3.0	3.0	-	30,000	15,000	15,000	-	암반	200	0.002	90	
		수부	3.0	3.0	-	30,000	15,000	15,000	-	암반	200	0.002	90	
		장은	3.0	3.0	-	30,000	15,000	15,000	-	암반	200	0.002	90	
		옥계	3.0	3.0	-	30,000	15,000	15,000	-	암반	200	0.002	90	
		송학	3.0	3.0	-	30,000	15,000	15,000	-	암반	200	0.002	112	
		기산	3.0	3.0	-	30,000	15,000	15,000	-	암반	200	0.003	105	
		수곡	3.0	3.0	-	30,000	15,000	15,000	-	암반	200	0.003	60	
		갈매	3.0	3.0	-	30,000	15,000	15,000	-	암반	200	0.004	60	
		산동	3.0	3.0	-	30,000	15,000	15,000	-	암반	200	0.003	96	
		성내	3.0	3.0	-	30,000	15,000	15,000	-	암반	200	0.003	60	
		도홍	3.0	3.0	-	30,000	15,000	15,000	-	암반	200	0.003	70	
	갈매	3.0	3.0	-	30,000	-	30,000	-	암반	200	0.002	72		
	소동	3.0	3.0	-	35,000	-	35,000	-	암반	200	0.002	100		
	신항	3.0	3.0	-	35,000	-	35,000	-	암반	200	0.003	75		
	오암	3.0	3.0	-	35,000	-	35,000	-	암반	200	0.003	60		
	창암	3.0	3.0	-	35,000	-	35,000	-	암반	200	0.003	60		
	운교1	3.0	3.0	-	30,000	15,000	15,000	-	암반	200	0.002	142		
	운교2	3.0	3.0	-	30,000	15,000	15,000	-	암반	200	0.002	82		
	서산 Sosan	서산 Sosan	후석	3.0	3.0	-	30,000	24,000	6,000	-	암반	200	0.002	85
			어송	3.0	3.0	-	40,000	-	40,000	-	암반	200	0.002	96
			예덕	3.0	3.0	-	30,000	24,000	6,000	-	암반	200	0.002	158
			덕송	3.0	3.0	-	30,000	24,000	6,000	-	암반	200	0.002	73
			가구	3.0	3.0	-	30,000	24,000	6,000	-	암반	200	0.002	90
			탐곡	3.0	3.0	-	30,000	24,000	6,000	-	암반	200	0.002	80
			와우	3.0	3.0	-	30,000	15,000	15,000	-	암반	200	0.003	70
논산 Nonsan		논산 Nonsan	고남	3.0	3.0	-	30,000	15,000	15,000	-	암반	200	0.003	70
			호암	3.0	3.0	-	30,000	24,000	6,000	-	암반	200	0.002	80
			삼진	3.0	3.0	-	30,000	24,000	6,000	-	암반	200	0.003	80
			야촌	3.0	3.0	-	30,000	24,000	6,000	-	암반	200	0.003	90
			도산	3.0	3.0	-	30,000	24,000	6,000	-	암반	200	0.002	80
			신기	3.0	3.0	-	30,000	24,000	6,000	-	암반	200	0.002	80
			체운	3.0	3.0	-	30,000	24,000	6,000	-	암반	200	0.003	78
어운	3.0	3.0	-	30,000	15,000	15,000	-	암반	200	0.002	75			

24. 농 업 용 수 개 발

Completion Status of Irrigation

단위 : 면적...헥타아르
금액.....천원

시 도	시 군	수원공명 Name of Facilities	준공면적 Completed Area			사 업 비 Project Cost				시설구분 Irrigation Source	직 경 Diameter (mm)	채수량 Amount of Water Attained (m ³ /s)	심 도 Depth (m)	
			계 Total	신 규 Newly	보 강 Upgrad- ing	계 Total	국고보조금 Govern- ment Subsidy	지방비 Local Govern- ment Subsidy	기 타 Others					
금 산 Kūmsan		진 뜰	3.0	3.0	-	30,000	30,000	-	-	암 반	50	0.004	68	
		신 정	3.0	3.0	-	30,000	30,000	-	-	암 반	50	0.002	100	
		새 미	2.0	2.0	-	170,000	85,000	85,000	-	암 반	50	0.003	100	
		천 내	1.0	1.0	-	170,000	85,000	85,000	-	암 반	50	0.002	100	
		창 평	2.0	2.0	-	170,000	85,000	85,000	-	암 반	50	0.003	200	
		농 진	2.0	2.0	-	169,000	84,000	85,000	-	암 반	50	0.002	200	
		불 이 1	3.0	3.0	-	30,000	30,000	-	-	암 반	50	0.002	95	
		갈 머니	3.0	3.0	-	30,000	30,000	-	-	암 반	50	0.002	80	
		독 실	3.0	3.0	-	30,000	30,000	-	-	암 반	50	0.002	80	
		자 전	3.0	3.0	-	30,000	30,000	-	-	암 반	50	0.002	80	
		방 현	3.0	3.0	-	30,000	30,000	-	-	암 반	50	0.002	92	
		부 심	3.0	3.0	-	30,000	30,000	-	-	암 반	50	0.002	95	
연 기 Yŏn-gi		양 지	3.0	3.0	-	30,000	30,000	-	-	암 반	50	0.002	100	
		내 판	2.0	2.0	-	30,000	15,000	15,000	-	암 반	250	0.002	70	
		쌍 류	2.0	2.0	-	30,000	15,000	15,000	-	암 반	250	0.001	70	
		연 기	3.0	3.0	-	30,000	15,000	15,000	-	암 반	250	0.001	70	
		고 정	2.0	2.0	-	30,000	15,000	15,000	-	암 반	250	0.002	70	
		영 대	2.0	2.0	-	30,000	15,000	15,000	-	암 반	250	0.001	70	
		관 정	2.0	2.0	-	30,000	15,000	15,000	-	암 반	250	0.003	70	
		관 정	2.0	2.0	-	30,000	15,000	15,000	-	암 반	250	0.001	70	
부 여 Puyŏ		고 능	2.0	2.0	-	30,000	15,000	15,000	-	암 반	250	0.001	70	
		마 전	3.0	3.0	-	30,000	15,000	15,000	-	암 반	200	0.002	85	
		오 덕	3.0	3.0	-	30,000	15,000	15,000	-	암 반	200	0.002	87	
		서 천 Sŏch'ŏn	금 북	3.0	3.0	-	30,000	24,000	6,000	-	암 반	250	0.004	84
			홍 립	3.0	3.0	-	30,000	24,000	6,000	-	암 반	250	0.002	112
			저 산	3.0	3.0	-	30,000	24,000	6,000	-	암 반	250	0.002	86
			두 왕	3.0	3.0	-	30,000	24,000	6,000	-	암 반	250	0.003	95
			태 월	3.0	3.0	-	30,000	24,000	6,000	-	암 반	250	0.002	150
			원 두	3.0	3.0	-	30,000	24,000	6,000	-	암 반	250	0.004	95
			천 지	3.0	3.0	-	30,000	24,000	6,000	-	암 반	250	0.002	95
선 동	3.0		3.0	-	30,000	24,000	6,000	-	암 반	250	0.002	95		
울 리	3.0	3.0	-	30,000	24,000	6,000	-	암 반	250	0.005	90			
상 좌	3.0	3.0	-	30,000	24,000	6,000	-	암 반	250	0.003	90			
청 양 Ch'ŏng-yang		우 라	3.0	3.0	-	30,000	24,000	6,000	-	암 반	250	0.002	95	
		대 평 2	2.0	2.0	-	15,000	-	15,000	-	암 반	200	0.002	75	
		농 암 1	2.0	2.0	-	15,000	-	15,000	-	암 반	200	0.002	70	
		농 암 2	2.0	2.0	-	15,000	-	15,000	-	암 반	200	0.002	70	

사업준공현황(계속)

Water Development Projects(Cont'd)

Unit : Area ha
Cost 1,000 Won

시도 Province	시군 Shi and Gun	수원공명 Name of Facilities	준공면적 Completed Area			사업비 Project Cost				시설구분 Irrigation Source	직경 Diameter (mm)	채수량 Amount of Water Attained (m ³ /s)	심도 Depth (m)
			계 Total	신규 Newly	보강 Upgrading	계 Total	국고보조금 Government Subsidy	지방비 Local Government Subsidy	기타 Others				
		사점	2.0	2.0	-	15,000	-	15,000	-	암반	200	0.001	75
		중류	2.0	2.0	-	15,000	-	15,000	-	암반	200	0.001	75
		신원	2.0	2.0	-	15,000	-	15,000	-	암반	200	0.002	75
		장승1	3.0	3.0	-	30,000	15,000	15,000	-	암반	200	0.002	153
		송방	3.0	3.0	-	30,000	15,000	15,000	-	암반	200	0.002	102
		온암2	3.0	3.0	-	30,000	15,000	15,000	-	암반	200	0.002	101
		덕성2	3.0	3.0	-	30,000	15,000	15,000	-	암반	200	0.002	108
		위라3	3.0	3.0	-	30,000	15,000	15,000	-	암반	200	0.002	109
		장승2	2.0	2.0	-	15,000	-	15,000	-	암반	200	0.002	51
		장승3	2.0	2.0	-	15,000	-	15,000	-	암반	200	0.002	52
		수석	2.0	2.0	-	15,000	-	15,000	-	암반	200	0.002	80
		덕성3	2.0	2.0	-	15,000	-	15,000	-	암반	200	0.002	90
		용두1	2.0	2.0	-	15,000	-	15,000	-	암반	200	0.002	79
		용두2	2.0	2.0	-	15,000	-	15,000	-	암반	200	0.002	51
		온직1	2.0	2.0	-	15,000	-	15,000	-	암반	200	0.002	51
		온직2	2.0	2.0	-	15,000	-	15,000	-	암반	200	0.002	52
		장계	2.0	2.0	-	15,000	-	15,000	-	암반	200	0.002	55
		구재	2.0	2.0	-	15,000	-	15,000	-	암반	200	0.002	63
		위라4	2.0	2.0	-	15,000	-	15,000	-	암반	200	0.002	52
		온직3	3.0	3.0	-	30,000	15,000	15,000	-	암반	200	0.002	201
		대봉1	3.0	3.0	-	30,000	15,000	15,000	-	암반	200	0.004	48
		백금	2.0	2.0	-	15,000	-	15,000	-	암반	200	0.002	50
		대봉2	2.0	2.0	-	15,000	-	15,000	-	암반	200	0.002	42
		용전	2.0	2.0	-	15,000	-	15,000	-	암반	200	0.002	140
		학당	2.0	2.0	-	15,000	-	15,000	-	암반	200	0.002	53
	홍성 Hongseong	운곡	3.0	3.0	-	30,000	24,000	6,000	-	암반	200	0.003	115
		대현	3.0	3.0	-	30,000	24,000	6,000	-	암반	200	0.003	115
		신리	3.0	3.0	-	30,000	24,000	6,000	-	암반	200	0.002	100
		중리	3.0	3.0	-	30,000	24,000	6,000	-	암반	200	0.002	100
		청광	3.0	3.0	-	30,000	24,000	6,000	-	암반	200	0.002	160
		광성	3.0	3.0	-	30,000	24,000	6,000	-	암반	200	0.002	110
		봉지	3.0	3.0	-	30,000	24,000	6,000	-	암반	200	0.002	110
		내남	3.0	3.0	-	30,000	24,000	6,000	-	암반	200	0.003	100
		양곡	3.0	3.0	-	30,000	15,000	15,000	-	암반	200	0.002	120
		척피	3.0	3.0	-	30,000	15,000	15,000	-	암반	200	0.003	105
	예산 Yesan	은사	3.0	3.0	-	13,806	6,903	6,903	-	암반	150	0.002	80
		구례	3.0	3.0	-	13,806	6,903	6,903	-	암반	150	0.002	80

24. 농 업 용 수 개 발

Completion Status of Irrigation

단위 : 면적...헥타아르
금액.....천원

시 도	시 군	수원공명 Name of Facilities	준공면적 Completed Area			사 업 비 Project Cost				시설구분 Irrigation Source	직 경 Diameter (mm)	채수량 Amount of Water Attained (m ³ /s)	심 도 Depth (m)
			계 Total	신 규 Newly	보 장 Upgrad- ing	계 Total	국고보조금 Govern- ment Subsidy	지방비 Local Govern- ment Subsidy	기 타 Others				
		가 리	3.0	3.0	-	13,806	6,903	6,903	-	암 반	150	0.002	80
		연 리	3.0	3.0	-	9,266	4,633	4,633	-	암 반	150	0.002	90
		신 리	3.0	3.0	-	9,266	4,633	4,633	-	암 반	150	0.003	90
		노 화	3.0	3.0	-	9,266	4,633	4,633	-	암 반	150	0.003	90
		두 곡	3.0	3.0	-	13,100	6,550	6,550	-	암 반	150	0.003	90
		북 장	3.0	3.0	-	13,100	6,550	6,550	-	암 반	150	0.003	90
		건지화	3.0	3.0	-	13,100	6,550	6,550	-	암 반	150	0.003	90
		고 도	3.0	3.0	-	13,100	6,550	6,550	-	암 반	150	0.003	90
		두 리	3.0	3.0	-	13,100	6,550	6,550	-	암 반	150	0.003	90
		노 화	3.0	3.0	-	13,100	6,550	6,550	-	암 반	150	0.003	90
		궁 평	3.0	3.0	-	13,900	6,950	6,950	-	암 반	150	0.002	80
		사 리	3.0	3.0	-	13,900	6,950	6,950	-	암 반	150	0.002	80
		시 산	3.0	3.0	-	13,700	6,850	6,850	-	암 반	150	0.002	90
		화 산	3.0	3.0	-	13,700	6,850	6,850	-	암 반	150	0.002	90
		갈신 1	3.0	3.0	-	13,000	6,500	6,500	-	암 반	150	0.002	90
		갈신 2	3.0	3.0	-	13,000	6,500	6,500	-	암 반	150	0.002	90
		금 곡	3.0	3.0	-	13,000	6,500	6,500	-	암 반	150	0.002	90
		방 산	3.0	3.0	-	13,900	6,950	6,950	-	암 반	150	0.002	90
		간양 2	3.0	3.0	-	13,900	6,950	6,950	-	암 반	150	0.002	90
		목 1	3.0	3.0	-	13,900	6,950	6,950	-	암 반	150	0.002	90
		낙 상	3.0	3.0	-	13,100	6,550	6,550	-	암 반	150	0.002	90
		화전 2	3.0	3.0	-	13,900	6,950	6,950	-	암 반	150	0.002	90
		몽 곡	3.0	3.0	-	13,100	6,550	6,550	-	암 반	150	0.002	80
		계 치	3.0	3.0	-	14,100	7,050	7,050	-	암 반	150	0.002	80
		이 치	3.0	3.0	-	14,100	7,050	7,050	-	암 반	150	0.002	80
		신 가 3	3.0	3.0	-	13,900	6,950	6,950	-	암 반	150	0.002	95
		시 량 2	3.0	3.0	-	13,900	6,950	6,950	-	암 반	150	0.002	95
		지 곡	3.0	3.0	-	13,900	6,950	6,950	-	암 반	150	0.002	95
		화 전	3.0	3.0	-	13,900	6,950	6,950	-	암 반	150	0.002	95
		학 포	3.0	3.0	-	18,500	9,250	9,250	-	암 반	150	0.002	95
		서초정	3.0	3.0	-	18,500	9,250	9,250	-	암 반	150	0.002	95
		사 천	3.0	3.0	-	37,520	18,760	18,760	-	암 반	150	0.002	95
	태 안	태 안	3.0	3.0	-	30,000	15,000	15,000	-	암 반	250	0.002	70
	T'aean	남 산	3.0	3.0	-	30,000	15,000	15,000	-	암 반	250	0.002	75
		고 남	3.0	3.0	-	30,000	15,000	15,000	-	암 반	250	0.002	72
		영 목	3.0	3.0	-	30,000	15,000	15,000	-	암 반	250	0.002	72
		남 면	3.0	3.0	-	30,000	15,000	15,000	-	암 반	250	0.002	95

사업준공현황(계속)

Water Development Projects(Cont'd)

Unit : Area ha
Cost 1,000 Won

시도	시군	수원공명	준공민적 Completed Area			사업비 Project Cost				시설구분	직경	채수량	심도
			계	신규	보강	계	국고보조금	지방비	기타				
Province	Shi and Gun	Name of Facilities	Total	Newly	Upgrading	Total	Government Subsidy	Local Government Subsidy	Others	Irrigation Source	Diameter (mm)	Amount of Water Attained (m ³ /s)	Depth (m)
전라북도 Chöllabuk-do	당진 Tangjin	근홍	3.0	3.0	-	30,000	15,000	15,000	-	암반	250	0.002	75
		원북	3.0	3.0	-	30,000	15,000	15,000	-	암반	250	0.002	70
		산성	3.0	3.0	-	30,000	-	30,000	-	암반	200	0.002	70
		천의	3.0	3.0	-	30,000	-	30,000	-	암반	200	0.002	70
		옥현	3.0	3.0	-	30,000	-	30,000	-	암반	200	0.002	70
		성산	3.0	3.0	-	30,000	-	30,000	-	암반	200	0.002	70
		북성	3.0	3.0	-	30,000	-	30,000	-	암반	200	0.002	70
		가교	3.0	3.0	-	30,000	-	30,000	-	암반	200	0.002	70
마중	3.0	3.0	-	30,000	-	30,000	-	암반	200	0.002	70		
101	304.4	304.4	-	2,862,500	1,433,400	1,429,100	-						
전주 Chönju	익산 Iksan	원동	3.0	3.0	-	40,000	20,000	20,000	-	암반	200	0.002	140
		구작	3.0	3.0	-	30,000	-	30,000	-	암반	200	0.003	95
		마동	3.0	3.0	-	30,000	-	30,000	-	암반	200	0.003	120
		산남	3.0	3.0	-	30,000	-	30,000	-	암반	200	0.003	66
		신상용전	3.0	3.0	-	30,000	-	30,000	-	암반	200	0.003	66
		신왕	3.0	3.0	-	30,000	15,000	15,000	-	암반	200	0.002	100
		양동	3.0	3.0	-	30,000	15,000	15,000	-	암반	200	0.002	90
		삼람	3.0	3.0	-	30,000	15,000	15,000	-	암반	200	0.002	150
		내산동	3.0	3.0	-	30,000	15,000	15,000	-	암반	200	0.002	150
		구룡	3.0	3.0	-	30,000	15,000	15,000	-	암반	200	0.002	67
		하남2	3.0	3.0	-	30,000	15,000	15,000	-	암반	200	0.002	78
		신탄	3.0	3.0	-	30,000	15,000	15,000	-	암반	200	0.002	105
		옥금	3.0	3.0	-	30,000	15,000	15,000	-	암반	200	0.002	100
		용순	3.0	3.0	-	30,000	15,000	15,000	-	암반	200	0.002	100
		기양	3.0	3.0	-	30,000	15,000	15,000	-	암반	200	0.002	100
		엽동	3.0	3.0	-	30,000	15,000	15,000	-	암반	200	0.002	100
		장고재	3.0	3.0	-	30,000	15,000	15,000	-	암반	200	0.002	100
		망교	3.0	3.0	-	30,000	15,000	15,000	-	암반	200	0.002	60
		내산들	3.0	3.0	-	30,000	15,000	15,000	-	암반	200	0.002	86
		미그네	3.0	3.0	-	30,000	15,000	15,000	-	암반	200	0.002	123
정읍 Chöng-üp	작천	신평	3.0	3.0	-	30,000	15,000	15,000	-	암반	200	0.002	80
		동신	3.0	3.0	-	30,000	15,000	15,000	-	암반	200	0.002	80
		작천	3.0	3.0	-	30,000	15,000	15,000	-	암반	200	0.002	60
		구계	3.0	3.0	-	30,000	15,000	15,000	-	암반	200	0.002	80
운학	3.0	3.0	-	30,000	15,000	15,000	-	암반	200	0.002	62		

24. 농 업 용 수 개 발

Completion Status of Irrigation

단위 : 면적...헥타아르
금액.....천원

시 도	시 군	수원공명 Name of Facilities	준공면적 Completed Area			사 업 비 Project Cost				시 설 구 분 Irrigation Source	직 경 Diameter (mm)	채 수 량 Amount of Water Attained (m ³ /s)	심 도 Depth (m)	
			계 Total	신 규 Newly	보 강 Upgrad- ing	계 Total	국 고 보 조 금 Govern- ment Subsidy	지 방 비 Local Govern- ment Subsidy	기 타 Others					
시 도	시 군	오 금	3.0	3.0	-	30,000	15,000	15,000	-	암 반	200	0.002	70	
		산 매	3.0	3.0	-	30,000	15,000	15,000	-	암 반	200	0.002	70	
		요 동	3.0	3.0	-	30,000	15,000	15,000	-	암 반	200	0.002	70	
		담 법	3.0	3.0	-	30,000	15,000	15,000	-	암 반	200	0.002	80	
		차 단	3.0	3.0	-	30,000	15,000	15,000	-	암 반	200	0.002	80	
		배 기	3.0	3.0	-	30,000	15,000	15,000	-	암 반	200	0.002	80	
		운 암	3.0	3.0	-	30,000	15,000	15,000	-	암 반	200	0.002	80	
		사 직	3.0	3.0	-	30,000	15,000	15,000	-	암 반	200	0.002	80	
		무 성	3.0	3.0	-	30,000	15,000	15,000	-	암 반	200	0.002	80	
		석 탄	3.0	3.0	-	30,000	15,000	15,000	-	암 반	200	0.002	80	
		점 촌	3.0	3.0	-	30,000	15,000	15,000	-	암 반	200	0.002	80	
		무 룡	3.0	3.0	-	30,000	15,000	15,000	-	암 반	200	0.002	80	
		용 진	3.0	3.0	-	30,000	15,000	15,000	-	암 반	200	0.002	80	
		후 지	3.0	3.0	-	30,000	15,000	15,000	-	암 반	200	0.002	80	
		중 광	3.0	3.0	-	30,000	15,000	15,000	-	암 반	200	0.002	80	
		남 원 Namwon	덕 촌	3.0	3.0	-	49,000	15,000	34,000	-	암 반	75	0.002	80
			황 죽	3.0	3.0	-	39,000	15,000	24,000	-	암 반	65	0.003	90
			선 들	3.0	3.0	-	42,000	15,000	27,000	-	암 반	65	0.002	80
			강 석	3.0	3.0	-	35,000	15,000	20,000	-	암 반	65	0.003	90
			내 동	3.0	3.0	-	40,000	15,000	25,000	-	암 반	65	0.003	87
			북 천	3.0	3.0	-	34,000	15,000	19,000	-	암 반	50	0.003	80
		김 제 Kimje	내 동	3.0	3.0	-	34,000	15,000	19,000	-	암 반	65	0.003	65
			송 내	3.0	3.0	-	47,000	15,000	32,000	-	암 반	65	0.002	80
			영 동	3.0	3.0	-	15,000	4,500	10,500	-	암 반	150	0.002	70
			신 모	3.0	3.0	-	15,000	4,500	10,500	-	암 반	150	0.003	60
			북 린	3.0	3.0	-	15,000	4,500	10,500	-	암 반	150	0.004	66
			구 미	3.0	3.0	-	15,000	4,500	10,500	-	암 반	150	0.002	64
			동 중	3.0	3.0	-	15,000	4,500	10,500	-	암 반	150	0.002	100
			산 치	3.0	3.0	-	15,000	4,500	10,500	-	암 반	150	0.002	125
			신 리	3.0	3.0	-	15,000	4,500	10,500	-	암 반	150	0.002	80
			오 봉	3.0	3.0	-	15,000	4,500	10,500	-	암 반	150	0.002	64
		완 주 Wanju	거 룡	3.0	3.0	-	15,000	4,500	10,500	-	암 반	150	0.002	86
			동 중	3.0	3.0	-	15,000	4,500	10,500	-	암 반	150	0.002	60
하 이	3.0		3.0	-	30,000	15,000	15,000	-	암 반	200	0.002	82		
원 구역	3.0		3.0	-	30,000	15,000	15,000	-	암 반	200	0.002	70		
앵 곡	3.0		3.0	-	30,000	15,000	15,000	-	암 반	200	0.002	96		
화 원 2	3.0	3.0	-	30,000	15,000	15,000	-	암 반	200	0.002	70			

사업준공현황(계속)

Water Development Projects(Cont'd)

Unit : Area ha
Cost.....1,000 Won

시 도	시 군	수원공명 Name of Facilities	준공면적 Completed Area			사 업 비 Project Cost				시설구분 Irrigation Source	직 경 Diameter (mm)	채수량 Amount of Water Attained (m ³ /s)	심 도 Depth (m)
			계 Total	신 규 Newly	보 강 Upgrad- ing	계 Total	국고보조금 Government Subsidy	지방비 Local Government Subsidy	기 타 Others				
	진 안 Chinan	울 국	3.0	3.0	-	30,000	15,000	15,000	-	압 반	200	0.002	165
		용 동	3.0	3.0	-	30,000	15,000	15,000	-	압 반	200	0.002	100
		덕 동	3.0	3.0	-	30,000	15,000	15,000	-	압 반	200	0.003	80
		완 창	3.0	3.0	-	30,000	15,000	15,000	-	압 반	200	0.003	80
		원 종 2	3.0	3.0	-	30,000	15,000	15,000	-	압 반	200	0.002	78
		신 공 1	3.0	3.0	-	30,000	15,000	15,000	-	압 반	200	0.002	83
		신 공 2	3.0	3.0	-	30,000	15,000	15,000	-	압 반	200	0.009	86
		관 암	3.0	3.0	-	30,000	15,000	15,000	-	압 반	200	0.002	70
		안 평	3.0	3.0	-	30,000	15,000	15,000	-	압 반	200	0.002	70
		서 판	3.0	3.0	-	30,000	15,000	15,000	-	압 반	200	0.002	150
		신 고	3.0	3.0	-	30,000	15,000	15,000	-	압 반	200	0.002	70
		무 능	3.0	3.0	-	30,000	15,000	15,000	-	압 반	200	0.002	75
	장 수 Changsu	노 하	3.0	3.0	-	15,000	2,300	12,700	-	압 반	200	0.002	80
		신 월	3.0	3.0	-	15,000	2,300	12,700	-	압 반	200	0.002	80
		망 남	3.0	3.0	-	15,000	2,300	12,700	-	압 반	200	0.002	150
	순 창 Sunch'ang	하 리	3.0	3.0	-	30,000	30,000	-	-	압 반	50	0.002	105
		광 암	3.0	3.0	-	30,000	30,000	-	-	압 반	50	0.003	70
		늑 곡	3.0	3.0	-	30,000	30,000	-	-	압 반	65	0.002	106
		산 정	3.0	3.0	-	30,000	30,000	-	-	압 반	65	0.002	150
		산 정	3.0	3.0	-	30,000	30,000	-	-	압 반	65	0.003	75
		수 양	3.0	3.0	-	30,000	30,000	-	-	압 반	50	0.002	85
		종 암	3.0	3.0	-	30,000	30,000	-	-	압 반	50	0.002	90
		대 가	3.0	3.0	-	30,000	30,000	-	-	압 반	50	0.002	85
		종 곡	3.0	3.0	-	30,000	30,000	-	-	압 반	65	0.003	100
		주 월	3.0	3.0	-	30,000	30,000	-	-	압 반	50	0.003	70
	고 창 Koch'ang	가 남	4.4	4.4	-	30,000	30,000	-	-	압 반	65	0.003	99
		탐 정	3.0	3.0	-	30,000	15,000	15,000	-	압 반	200	0.003	97
		가 라	3.0	3.0	-	30,000	15,000	15,000	-	압 반	200	0.003	68
		남 창	3.0	3.0	-	30,000	15,000	15,000	-	압 반	200	0.003	80
		양 사	3.0	3.0	-	30,000	15,000	15,000	-	압 반	200	0.003	78
		신 장	3.0	3.0	-	30,000	15,000	15,000	-	압 반	200	0.003	120
		중 산	3.0	3.0	-	30,000	15,000	15,000	-	압 반	200	0.003	112
미 동		3.0	3.0	-	30,000	15,000	15,000	-	압 반	200	0.003	89	
세 곡		3.0	3.0	-	30,000	15,000	15,000	-	압 반	200	0.003	92	
부 안 Puan		부 제	3.0	3.0	-	17,500	5,300	12,200	-	압 반	200	0.002	80
	소 제	3.0	3.0	-	17,500	5,300	12,200	-	압 반	200	0.002	70	
	석 제	3.0	3.0	-	17,500	5,300	12,200	-	압 반	200	0.002	70	

24. 농 업 용 수 개 발

Completion Status of Irrigation

단위 : 면적...헥타아르
금액.....천원

시 도	시 군	수원공명 Name of Facilities	준공면적 Completed Area			사 업 비 Project Cost				시설구분 Irrigation Source	직 경 Diameter (mm)	채수량 Amount of Water Attained (m ³ /s)	심 도 Depth (m)
			계	신 규	보 강	계	국고보조금 Government Subsidy	지방비 Local Government Subsidy	기 타				
			Total	Newly	Upgrad- ing	Total			Others				
전 라 남 도 Chollanam-do	불 등 양 지		3.0	3.0	-	17,500	5,300	12,200	-	압 반	200	0.002	70
			3.0	3.0	-	17,500	5,300	12,200	-	압 반	200	0.002	70
		50	148.0	139.0	9.0	1,609,514	1,033,500	576,014	-				
	목 포 Mokp'o	율 도	3.0	3.0	-	29,514	-	29,514	-	압 반	200	0.001	100
	여 수 Yosu	광 기 3	3.0	3.0	-	30,000	30,000	-	-	압 반	200	0.002	100
		봉 두 2	3.0	3.0	-	30,000	30,000	-	-	압 반	200	0.001	116
		호명들	3.0	3.0	-	30,000	30,000	-	-	압 반	200	0.003	106
		삼 암	3.0	3.0	-	30,000	30,000	-	-	압 반	200	0.002	104
		주동들	3.0	3.0	-	30,000	30,000	-	-	압 반	200	0.004	103
		상암들	3.0	3.0	-	30,000	30,000	-	-	압 반	200	0.003	108
		취적 1	3.0	3.0	-	30,000	30,000	-	-	압 반	200	0.002	150
		화 동	3.0	3.0	-	30,000	30,000	-	-	압 반	200	0.002	101
		반월들	3.0	3.0	-	30,000	30,000	-	-	압 반	200	0.003	106
		용천들	3.0	3.0	-	30,000	30,000	-	-	압 반	200	0.003	154
	순 천 Sunch'ŏn	호명들	3.0	3.0	-	30,000	30,000	-	-	압 반	200	0.003	106
		삼동들	3.0	3.0	-	30,000	30,000	-	-	압 반	200	0.003	136
	나 주 Naju	남 암	3.0	3.0	-	30,000	15,000	15,000	-	압 반	200	0.003	92
		복 암	3.0	3.0	-	30,000	-	30,000	-	압 반	250	0.003	100
	광 양 Kwang-yang	신 금	3.0	3.0	-	40,000	-	40,000	-	압 반	250	0.003	110
		차 사	3.0	3.0	-	40,000	-	40,000	-	압 반	250	0.003	110
	곡 성 Koksŏng	청 계	3.0	3.0	-	30,000	15,000	15,000	-	압 반	250	0.004	90
		구 원	3.0	3.0	-	30,000	15,000	15,000	-	압 반	250	0.003	78
	고 흥 Kohŭng	운 교	3.0	3.0	-	30,000	15,000	15,000	-	압 반	250	0.003	75
		마 천	3.0	3.0	-	30,000	15,000	15,000	-	압 반	250	0.004	88
	보 성 Posŏng	사 리	3.0	3.0	-	30,000	15,000	15,000	-	압 반	250	0.003	85
		협 촌	3.0	-	3.0	30,000	24,000	6,000	-	압 반	250	0.003	60
마 농		3.0	3.0	-	30,000	24,000	6,000	-	압 반	250	0.003	60	
정 자		3.0	3.0	-	30,000	24,000	6,000	-	압 반	250	0.003	60	
영 동 1		3.0	3.0	-	30,000	24,000	6,000	-	압 반	250	0.003	60	
구 암		3.0	3.0	-	30,000	24,000	6,000	-	압 반	250	0.003	60	
	영 동 2	3.0	3.0	-	30,000	24,000	6,000	-	압 반	250	0.003	60	

사업준공현황(계속)

Water Development Projects(Cont'd)

Unit : Area ha
Cost.....1,000 Won

시도	시군	수원공명 Name of Facilities	준공면적 Completed Area			사업비 Project Cost				시설구분 Irrigation Source	직경 Diameter (mm)	채수량 Amount of Water Attained (m ³ /s)	심도 Depth (m)
			계 Total	신규 Newly	보강 Upgrad- ing	계 Total	국고보조금 Govern- ment Subsidy	지방비 Local Govern- ment Subsidy	기타 Others				
경상북도 Kyōngsangbuk-do	화순 Hwasun	몽황	3.0	3.0	-	30,000	-	30,000	-	암반	250	0.003	60
		고치실	3.0	-	3.0	30,000	-	30,000	-	암반	250	0.003	60
		상방	3.0	3.0	-	30,000	-	30,000	-	암반	250	0.003	60
		토동	3.0	-	3.0	30,000	-	30,000	-	암반	250	0.003	60
	장흥 Changhŭng	암심	3.0	3.0	-	45,000	45,000	-	-	암반	250	0.002	150
		서유	3.0	3.0	-	45,000	45,000	-	-	암반	250	0.002	160
		유천	3.0	3.0	-	45,000	45,000	-	-	암반	250	0.002	180
	강진 Kangjin	여의	3.0	3.0	-	30,000	21,000	9,000	-	암반	65	0.002	60
		복홍	3.0	3.0	-	30,000	21,000	9,000	-	암반	65	0.002	60
		삼산	3.0	3.0	-	30,000	21,000	9,000	-	암반	65	0.003	60
	해남 Haenam	동녕	3.0	3.0	-	30,000	30,000	-	-	암반	250	0.003	85
		석전	3.0	3.0	-	30,000	15,000	15,000	-	암반	200	0.003	92
	영암 Yōng-am	개신	3.0	3.0	-	30,000	15,000	15,000	-	암반	200	0.002	100
		발산	3.0	3.0	-	30,000	15,000	15,000	-	암반	200	0.042	80
	함평 Hamp'yōng	봉동	3.0	3.0	-	45,000	22,500	22,500	-	암반	250	0.042	120
		해안	3.0	3.0	-	30,000	15,000	15,000	-	암반	250	0.042	80
		경화동	3.0	3.0	-	45,000	22,500	22,500	-	암반	250	0.042	100
		종곡	3.0	3.0	-	45,000	22,500	22,500	-	암반	250	0.047	100
	영광 Yōnggwang	삼효	3.0	3.0	-	30,000	30,000	-	-	암반	200	0.003	100
		봉선	3.0	3.0	-	30,000	24,000	6,000	-	암반	200	0.001	102
		명지	1.0	1.0	-	30,000	15,000	15,000	-	암반	200	0.001	80
	진도 Chindo	신기	3.0	3.0	-	30,000	15,000	15,000	-	암반	200	0.042	100
		49	143.5	67.0	76.5	1,721,730	835,500	886,230	-				
	포항 P'ohang	신징	3.0	3.0	-	35,000	17,500	17,500	-	암반	200	0.003	116
		북토	3.0	-	3.0	30,000	21,000	9,000	-	암반	200	0.003	110
		계내	3.0	3.0	-	30,000	21,000	9,000	-	암반	200	0.004	150
경주 Kyōngju	갑포	3.0	3.0	-	30,000	21,000	9,000	-	암반	200	0.003	170	

24. 농 업 용 수 개 발

Completion Status of Irrigation

단위 : 면적...헥타아르
금액.....천원

시 도	시 군	수원공명 Name of Facilities	준공면적 Completed Area			사 업 비 Project Cost				시설구분 Irrigation Source	직 경 Diameter (mm)	채수량 Amount of Water Attained (m ³ /s)	심 도 Depth (m)	
			계 Total	신 규 Newly	보 강 Upgrad- ing	계 Total	국고보조금 Govern- ment Subsidy	지방비 Local Govern- ment Subsidy	기 타 Others					
	안 동 Andong	신택지	3.0	3.0	-	30,000	21,000	9,000	-	압 반	200	0.003	180	
		상 신	3.0	3.0	-	30,000	21,000	9,000	-	압 반	200	0.003	90	
		와 유	3.0	3.0	-	30,000	21,000	9,000	-	압 반	200	0.003	130	
		식 화	3.0	3.0	-	30,000	21,000	9,000	-	압 반	200	0.003	170	
		운 대	3.0	3.0	-	30,000	21,000	9,000	-	압 반	200	0.003	130	
		노 화	3.0	3.0	-	30,000	21,000	9,000	-	압 반	200	0.003	130	
	구 미 Kumi	만 운	3.0	-	3.0	30,000	30,000	-	-	압 반	250	0.003	150	
		오 로	2.0	2.0	-	50,000	24,000	26,000	-	압 반	65	0.004	100	
		금 산	3.0	3.0	-	50,000	24,000	26,000	-	압 반	65	0.005	100	
		내 예	3.0	3.0	-	40,000	-	40,000	-	압 반	65	0.003	162	
		봉 산	3.0	3.0	-	40,000	-	40,000	-	압 반	65	0.005	100	
		이 례	3.0	3.0	-	40,000	-	40,000	-	압 반	65	0.005	210	
	영 천 Yŏngch'ŏn	월 호	2.0	2.0	-	50,000	24,000	26,000	-	압 반	65	0.004	130	
		외 곡	3.0	-	3.0	48,539	24,000	24,539	-	압 반	250	0.004	80	
		신 촌	3.0	-	3.0	64,753	24,000	40,753	-	압 반	250	0.003	160	
		오 천	3.0	-	3.0	48,561	24,000	24,561	-	압 반	250	0.004	80	
		대 새	3.0	-	3.0	48,539	24,000	24,539	-	압 반	250	0.004	80	
		어부실	3.0	-	3.0	56,338	24,000	32,338	-	압 반	250	0.003	130	
	상 주 Sangju	신 덕	3.0	-	3.0	30,000	-	30,000	-	압 반	250	0.003	100	
		우 수	3.0	-	3.0	30,000	-	30,000	-	압 반	250	0.004	100	
		새 들	3.0	-	3.0	30,000	15,000	15,000	-	압 반	250	0.004	100	
		삼 덕	3.0	3.0	-	30,000	-	30,000	-	압 반	250	0.003	100	
		물 량	3.0	3.0	-	30,000	30,000	-	-	압 반	250	0.003	100	
		연 봉	3.0	3.0	-	30,000	30,000	-	-	압 반	250	0.003	100	
	문 경 Mun-gyŏng	금 새	3.0	3.0	-	30,000	15,000	15,000	-	압 반	250	0.003	120	
		경 산 Kyŏngsan	남산5-6	3.0	-	3.0	35,000	17,500	17,500	-	압 반	65	0.006	100
			5 - 13	3.0	-	3.0	35,000	17,500	17,500	-	압 반	65	0.005	102
			아차5-9	3.0	-	3.0	35,000	17,500	17,500	-	압 반	65	0.005	100
			부흥5-9	3.0	-	3.0	35,000	17,500	17,500	-	압 반	65	0.003	100
			5 - 10	3.0	-	3.0	35,000	17,500	17,500	-	압 반	65	0.003	140
울농5-21	3.0		-	3.0	35,000	17,500	17,500	-	압 반	65	0.003	200		
군 위 Kunwi	5 - 22	3.0	-	3.0	35,000	17,500	17,500	-	압 반	65	0.003	130		
	5 - 12	3.0	-	3.0	35,000	17,500	17,500	-	압 반	65	0.004	100		
	5 - 72	3.0	-	3.0	30,000	15,000	15,000	-	압 반	200	0.003	210		

사 업 준 공 현 황(계속)

Water Development Projects(Cont'd)

Unit : Area ha
Cost 1,000 Won

시 도	시 군	수원공명 Name of Facilities	준공면적 Completed Area			사 업 비 Project Cost				시설구분 Irrigation Source	직 경 Diameter (mm)	채수량 Amount of Water Attained (m ³ /s)	심 도 Depth (m)	
			계 Total	신 규 Newly	보 강 Upgrad- ing	계 Total	국고보조금 Govern- ment Subsidy	지방비 Local Govern- ment Subsidy	기 타 Others					
경 상 남 도 Kyongsangnam-do	외 성 Ūisŏng	관도골	3.0	3.0	-	30,000	15,000	15,000	-	암 반	200	0.004	120	
	영 덕 Yŏngdŏk	화 전	1.5	-	1.5	30,000	15,000	15,000	-	암 반	200	0.003	100	
	고 령 Koryŏng	삼 계	1.5	-	1.5	30,000	15,000	15,000	-	암 반	200	0.003	140	
		복 곡	1.5	-	1.5	30,000	15,000	15,000	-	암 반	200	0.004	100	
		사 부	3.0	-	3.0	30,000	15,000	15,000	-	암 반	200	0.003	120	
	칠 곡 Ch'ilgok	답 곡	5.0	-	5.0	30,000	24,000	6,000	-	암 반	200	0.003	210	
		신 곡	4.0	-	4.0	30,000	24,000	6,000	-	암 반	200	0.003	230	
		용 리	3.0	-	3.0	30,000	24,000	6,000	-	암 반	200	0.003	120	
	창 원 Ch'ang-won	찰 전	3.0	3.0	-	30,000	-	30,000	-	암 반	200	0.004	100	
		수 곡	3.0	3.0	-	30,000	15,000	15,000	-	암 반	200	0.002	150	
		대 백	3.0	3.0	-	30,000	-	30,000	-	암 반	200	0.002	100	
			87	257.2	147.0	110.2	2,882,732	1,035,914	1,846,818	-				
	경 상 남 도 Kyongsangnam-do	창 원 Ch'ang-won	월촌	3.0	3.0	-	31,896	15,948	15,948	-	암 반	250	0.002	130
		마 산 Masan	신 목	3.0	3.0	-	31,090	15,545	15,545	-	암 반	250	0.002	98
			중촌	3.0	3.0	-	31,090	15,545	15,545	-	암 반	250	0.002	98
명호			3.0	3.0	-	33,200	16,600	16,600	-	암 반	250	0.002	124	
진 해 Chinhac		용강	3.0	3.0	-	30,000	15,000	15,000	-	암 반	250	0.002	98	
		마산	3.0	3.0	-	33,200	16,600	16,600	-	암 반	250	0.002	115	
		회성	3.0	3.0	-	27,950	16,770	11,180	-	암 반	200	0.002	170	
통 영 T'ong-yŏng		안성	3.0	3.0	-	30,000	24,000	6,000	-	암 반	200	0.002	125	
		추곡	3.0	3.0	-	30,000	24,000	6,000	-	암 반	200	0.002	270	
		평성	3.0	3.0	-	27,800	27,800	-	-	암 반	200	0.002	95	
김 해 Kimhae		계덕	3.0	3.0	-	30,000	-	30,000	-	암 반	200	0.002	110	
		대교포	3.0	3.0	-	30,000	15,000	15,000	-	암 반	200	0.002	110	
		사 천 Sach'ŏn	두량6	3.0	3.0	-	30,001	15,001	15,000	-	암 반	50	0.002	105
			구호망골	3.0	3.0	-	28,500	-	28,500	-	암 반	50	0.002	110
			제방골	3.0	3.0	-	27,011	-	27,011	-	암 반	50	0.002	110
	곡성		3.0	3.0	-	27,110	-	27,110	-	암 반	50	0.002	100	
상방1	3.0		3.0	-	45,000	-	45,000	-	암 반	50	0.002	140		
성방2	3.0		3.0	-	45,000	-	45,000	-	암 반	50	0.002	120		
소락	3.0	3.0	-	30,000	24,000	6,000	-	암 반	50	0.002	104			

24. 농 업 용 수 개 발

Completion Status of Irrigation

단위 : 면적...헥타아르
금액.....천원

시 도 Province	시 군 Shi and Gun	수원공명 Name of Facilities	준공면적 Completed Area			사 업 비 Project Cost				시설구분 Irrigation Source	직 경 Diameter (mm)	채수량 Amount of Water Attained (m ³ /s)	심 도 Depth (m)
			계 Total	신 규 Newly	보 강 Upgrading	계 Total	국고보조금 Government Subsidy	지방비 Local Government Subsidy	기 타 Others				
밀 양 Miryang		옥 산	3.0	-	3.0	30,000	-	30,000	-	암 반	50	0.003	90
		고 법	3.0	-	3.0	30,000	15,000	15,000	-	암 반	50	0.002	70
거 제 Kŏje		신 월	3.0	-	3.0	30,000	15,000	15,000	-	암 반	50	0.003	150
		대 향	3.0	-	3.0	30,000	15,000	15,000	-	암 반	50	0.002	142
		평 지	3.0	-	3.0	30,000	15,000	15,000	-	암 반	50	0.003	150
		전 동	3.0	-	3.0	30,000	15,000	15,000	-	암 반	50	0.002	210
		임 고	3.0	-	3.0	30,000	15,000	15,000	-	암 반	50	0.002	114
		산 방	3.0	3.0	-	30,000	15,000	15,000	-	암 반	150	0.002	94
		양 산 Yangsŏn	개 곡 2	3.0	3.0	-	30,000	15,000	15,000	-	암 반	200	0.003
의 령 Ūiryŏng	신 촌	3.0	-	3.0	30,000	15,000	15,000	-	암 반	200	0.003	100	
함 안 Haman		장신골	3.0	3.0	-	30,000	-	30,000	-	암 반	250	0.004	75
		평 립	3.0	3.0	-	20,000	-	20,000	-	암 반	200	0.002	85
		서 촌	3.0	-	3.0	25,000	-	25,000	-	암 반	200	0.002	120
창 녕 Ch'angnyŏng		양 촌	3.0	-	3.0	30,000	30,000	-	-	암 반	250	0.003	80
		마 천	3.0	-	3.0	30,000	-	30,000	-	암 반	250	0.003	124
		거 마	3.0	-	3.0	30,000	-	30,000	-	암 반	250	0.003	110
		퇴 천	3.0	-	3.0	30,000	15,000	15,000	-	암 반	250	0.003	110
		성 산	3.0	-	3.0	30,000	-	30,000	-	암 반	250	0.003	174
		대 산	3.0	-	3.0	40,000	-	40,000	-	암 반	250	0.003	110
		노 농	3.0	-	3.0	40,000	-	40,000	-	암 반	250	0.003	158
		모 전	3.0	-	3.0	30,000	15,000	15,000	-	암 반	250	0.003	110
		미 락	3.0	-	3.0	30,000	15,000	15,000	-	암 반	250	0.003	122
		외 부	3.0	-	3.0	28,000	-	28,000	-	암 반	250	0.003	122
고 성 Kosŏng		굴 말	3.0	-	3.0	30,000	15,000	15,000	-	암 반	250	0.003	113
		신 구	3.0	-	3.0	30,000	15,000	15,000	-	암 반	250	0.003	112
		좌부천	3.0	3.0	-	30,000	15,000	15,000	-	암 반	200	0.004	104
		덕 월	3.0	3.0	-	30,000	-	30,000	-	암 반	200	0.002	150
		상 가 1	3.0	3.0	-	30,000	-	30,000	-	암 반	200	0.001	125
		상 가 2	3.0	3.0	-	50,000	50,000	-	-	암 반	200	0.001	100
		갈 화	3.0	3.0	-	50,000	50,000	-	-	암 반	200	0.002	120
		덕 신	1.5	1.5	-	50,000	50,000	-	-	암 반	200	0.001	150
		오 용 1	3.0	3.0	-	30,000	15,000	15,000	-	암 반	200	0.001	150

사업준공현황(계속)

Water Development Projects(Cont'd)

Unit : Area ha
Cost 1,000 Won

시도	시군	수원공명 Name of Facilities	준공면적 Completed Area			사업비 Project Cost				시설구분 Irrigation Source	직경 Diameter (mm)	채수량 Amount of Water Attained (m ³ /s)	심도 Depth (m)	
			계 Total	신규 Newly	보강 Upgrad- ing	계 Total	국고보조금 Govern- ment Subsidy	지방비 Local Govern- ment Subsidy	기타 Others					
	하동 Hadong	오용 2	3.0	3.0	-	50,000	50,000	-	-	암반	200	0.001	125	
		광천	1.5	1.5	-	30,000	-	30,000	-	암반	200	0.001	150	
		월운	3.0	3.0	-	30,000	30,000	-	-	암반	150	0.002	100	
		송원	3.0	3.0	-	30,000	-	30,000	-	암반	150	0.002	105	
		옥정	3.0	3.0	-	30,000	-	30,000	-	암반	150	0.002	80	
		산청 Sanch'ong	우사	3.0	-	3.0	30,000	15,000	15,000	-	암반	250	0.003	165
			천수	3.0	-	3.0	30,000	15,000	15,000	-	암반	250	0.003	82
			내곡	3.0	-	3.0	30,000	-	30,000	-	암반	250	0.003	80
			내장	3.0	-	3.0	30,000	-	30,000	-	암반	250	0.003	80
		함양 Hamyang	석남 1	3.0	-	3.0	42,500	-	42,500	-	암반	250	0.003	80
	석남 2		3.0	-	3.0	42,500	-	42,500	-	암반	250	0.003	174	
	제보 1		3.0	-	3.0	42,500	-	42,500	-	암반	250	0.002	82	
	제보 2		3.0	-	3.0	42,500	-	42,500	-	암반	250	0.003	80	
	두항		3.0	-	3.0	30,000	15,000	15,000	-	암반	250	0.002	100	
	고태		3.0	-	3.0	28,644	14,322	14,322	-	암반	250	0.001	100	
	회동		3.0	-	3.0	30,000	30,000	-	-	암반	250	0.002	100	
	새궁		2.5	-	2.5	25,000	12,500	12,500	-	암반	250	0.001	130	
	구산		5.0	-	5.0	24,250	12,125	12,125	-	암반	250	0.002	100	
	망위		1.7	-	1.7	23,280	11,640	11,640	-	암반	200	0.001	120	
	거창 Koch'ang	조동	3.0	-	3.0	30,000	30,000	-	-	암반	250	0.002	100	
		봉푸	2.0	-	2.0	30,000	15,000	15,000	-	암반	250	0.001	100	
		장판	3.0	3.0	-	30,000	15,000	15,000	-	암반	200	0.002	120	
		합천 Hapch'on	금양	3.0	3.0	-	41,990	-	41,990	-	암반	50	0.004	80
			외곡	3.0	3.0	-	40,980	32,784	8,196	-	암반	50	0.005	86
			새터	3.0	3.0	-	44,118	-	44,118	-	암반	50	0.005	80
			우산계	3.0	3.0	-	34,668	27,734	6,934	-	암반	50	0.003	100
			계산	3.0	3.0	-	36,218	-	36,218	-	암반	50	0.003	100
			용기	3.0	3.0	-	38,398	-	38,398	-	암반	50	0.004	95
			구원	3.0	3.0	-	33,918	-	33,918	-	암반	50	0.003	80
			나대	3.0	3.0	-	34,088	-	34,088	-	암반	50	0.003	80
			딕암	3.0	3.0	-	59,490	-	59,490	-	암반	50	0.003	80
	백정		3.0	3.0	-	36,618	-	36,618	-	암반	50	0.005	100	
울원	3.0	3.0	-	34,618	24,000	10,618	-	암반	50	0.003	92			
대산	본곡	3.0	3.0	-	36,318	24,000	12,318	-	암반	50	0.004	80		
	회양	3.0	3.0	-	41,770	-	41,770	-	암반	50	0.003	80		
	대산	3.0	3.0	-	36,518	-	36,518	-	암반	50	0.005	82		

24. 농 업 용 수 개 발

Completion Status of Irrigation

다. 농조별 By FIA

(1) 저수지 Reservoir

단위: 면적...헥타아르
금액.....천원

시 도	농 조	지구명 Name of Project Unit	인가년월일 Date of Establishment Authorized	공 사 기 간 Construction Period	인 가 면 적 Planned Development Area	준 공 면 적	
						계 Total	신 규 Newly
총 계		22			4,023.9	2,651.2	2,292.1
강 원 도		2			638.5	361.2	358.2
	춘 천	워 창	1985. 7.29	'85. 8. 3 ~ '98.10.15	488.2	270.8	270.8
	원 주	대 안	1990.11.18	'90.12.17 ~ '98.11.30	150.3	90.4	87.4
충 청 북 도		3			445.0	317.3	317.3
	보 은	노 티	1991.12.26	'91.12.26 ~ '98.12.30	100.0	100.0	100.0
	옥 천	장 연	1988.12.12	'89. 7. 1 ~ '98. 5.31	235.0	158.5	158.5
	계 천	신 고	1991.11.26	'92. 5.11 ~ '98. 5.29	110.0	58.8	58.8
충 청 남 도		1			388.0	212.5	212.5
	공 주	중 흥	1990. 3.29	'90. 4. 1 ~ '98.12.31	368.0	212.5	212.5
전 라 북 도		1			40.0	40.0	-
	고 창	사 창	1995.10. 2	'95.11.24 ~ '98.11.30	40.0	40.0	-
전 라 남 도		3			475.0	192.4	-
	보 성	혜 경	1995.12. 7	'96. 6.14 ~ '98.12.30	55.0	-	-
	화 순	도 암	1990. 9.28	'90.11.30 ~ '98.12.30	220.0	-	-
	신 안	장 산	1993. 8. 9	'94. 7.30 ~ '98. 8. 1	200.0	192.4	-
경 상 북 도		3			485.0	347.0	312.0
	영 터	남 정	1992.10.24	'94.11. 1 ~ '98.12.30	35.0	35.0	-
	상 주	금 곡	1987.11.27	'87.12.14 ~ '98.12.31	289.0	209.2	209.2
		금 곡	1987.11.27	'87.12.14 ~ '98.12.31	161.0	102.8	102.8
경 상 남 도		9			1,554.4	1,180.8	1,092.1
	진 산	향 양	1991.12.24	'91.12.30 ~ '98.12.31	150.4	136.9	136.9
	의 령	천 락	1990. 8.31	'90.10.25 ~ '98. 2.28	197.0	76.6	76.6
	장 념	월 곡	1987.11.18	'87.12.11 ~ '98.12.30	157.1	157.1	157.1
		노 란이	1991. 5.22	'91. 7.18 ~ '98.12.30	65.0	65.0	65.0
	창 원	평 암	1987.11.16	'87.12. 1 ~ '98.12. 1	450.0	328.6	239.9
	고 성	봉 현	1992. 5.17	'92. 7.14 ~ '98. 2.14	126.6	37.7	37.7
	사 천	서 부	1990.12. 1	'90.12. 1 ~ '98.12.31	151.0	126.5	126.5
	기 창	연 덕	1994.12.15	'94. 3. 1 ~ '98.12.30	132.3	127.4	127.4
		서 하	1994.12.15	'95. 7.25 ~ '98.12.30	125.0	125.0	125.0

사업준공현황(계속)

Water Development Projects(Cont'd)

Unit : Area ha
Cost.....1,000 Won

Completed Area				사업비				Province Name of FIA
보강	개념 Conversion to Paddy Field			계	국고보조금 Government Subsidy	지방비 Local Government Subsidy	장기채 Long-term Loan	
	전	임야	기타					
Upgrading	Upland	Forest	Others	Total				
356.1	3.0	-	-	183,587,430	182,344,478	786,841	165,000	Total
-	3.0	-	-	27,419,818	27,265,402	-	-	Kang-Won-do
-	-	-	-	17,941,287	17,941,287	-	-	Ch'unch'ŏn
-	3.0	-	-	9,478,531	9,324,115	-	-	Wonju
-	-	-	-	23,352,365	23,352,365	-	-	Ch'ungch'ŏngbuk-do
-	-	-	-	7,314,446	7,314,446	-	-	Poŭn
-	-	-	-	11,094,109	11,094,109	-	-	Okch'ŏn
-	-	-	-	4,943,810	4,943,810	-	-	Chech'ŏn
-	-	-	-	27,031,000	27,031,000	-	-	Ch'ungch'ŏngnam-do
-	-	-	-	27,031,000	27,031,000	-	-	Kongju
40.0	-	-	-	2,230,000	2,080,000	150,000	-	Ch'ŏllabuk-do
40.0	-	-	-	2,230,000	2,080,000	150,000	-	Koch'ang
192.4	-	-	-	17,831,818	17,695,213	-	-	Ch'ŏllanam-do
-	-	-	-	3,659,136	3,647,222	-	-	Posŏng
-	-	-	-	13,084,069	12,959,378	-	-	Hwasun
192.4	-	-	-	1,088,613	1,088,613	-	-	Shinan
35.0	-	-	-	12,717,668	12,314,468	403,200	-	Kyŏngsangbuk-do
35.0	-	-	-	1,344,000	940,800	403,200	-	Yŏngdŏk
-	-	-	-	7,304,422	7,304,422	-	-	Sangju
-	-	-	-	4,069,246	4,069,246	-	-	
88.7	-	-	-	73,004,671	72,606,030	233,641	165,000	Kyŏngsangnam-do
-	-	-	-	8,496,728	8,496,728	-	-	Chinsan
-	-	-	-	8,220,640	8,220,640	-	-	Ŭiryŏng
-	-	-	-	6,112,666	6,037,666	-	75,000	Ch'angnyŏng
-	-	-	-	7,229,169	6,995,528	233,641	-	
88.7	-	-	-	13,509,590	13,419,590	-	90,000	Ch'ang-won
-	-	-	-	5,738,407	5,738,407	-	-	Kosŏng
-	-	-	-	6,948,907	6,948,907	-	-	Sach'ŏn
-	-	-	-	7,634,031	7,634,031	-	-	Kŏch'ang
-	-	-	-	9,114,533	9,114,533	-	-	

24. 농 업 용 수 개 발

Completion Status of Irrigation

단위 : 면적...헥타아르
금액.....천원

시 도	농 조	Project Cost		수원공명 Name of Facilities	유역면적 Catchment Area	홍수량 Flood Discharge (m ³ /s)	만수면적 Area of Full Water	유효저수량 Effective Storage Capacity (천톤)	제 당 Dam		
		농민부담 Farmer's Burden	기 타 Others						높 이 Height (m)	길 이 Length (m)	형 식 Type
총 계		291,021	22				269.6	23,245.3			
강 원 도		—	154,418	2			35.2	4,034.0			
	춘 천	—	—	원 창	1,300.0	232.0	23.0	3,207.0	41.7	195.0	토언제중심
	원 주	—	154,418	대 안	570.0	145.0	12.2	827.0	25.3	184.0	토언제간일
충 청 북 도		—	—	3			34.1	3,088.0			
	보 온	—	—	노 티	197.0	—	8.6	633.0	28.1	220.0	토언제중심
	옥 천	—	—	장 연	460.0	61.0	19.0	1,906.0	43.6	154.0	토언제중심
	계 천	—	—	선 고	350.0	75.0	6.5	549.0	25.6	219.0	토언제중심
충 청 남 도		—	—	1			22.0	1,542.0			
	공 주	—	—	중 흥	920.0	191.0	22.0	1,542.0	30.0	300.0	토언제중심
전 라 북 도		—	—	1			1.8	142.0			
	고 창	—	—	사 창 리	48.0	0.3	1.8	142.0	13.3	373.0	토언제중심
전 라 남 도		—	136,605	3			45.2	1,858.3			
	보 성	—	11,914	해 경 계	100.0	24.3	6.4	348.0	18.0	158.0	토언제중심
	화 순	—	124,691	도 압 제	400.0	66.4	21.1	1,379.0	23.9	205.0	토언제중심
	신 안	—	—	장 안 제	688.0	13.7	17.7	131.3	14.5	656.0	토언제중심
경 상 북 도		—	—	3			32.3	2,233.0			
	영 덕	—	—	용 전 지	181.0	60.5	2.9	230.0	23.0	100.0	토언제중심
	상 주	—	—	양 지 지	630.0	792.0	18.8	1,446.0	24.3	182.0	토언제중심
		—	—	보 미 지	430.0	—	10.6	557.0	18.5	143.5	토언제중심
경 상 남 도		—	—	9			99.0	10,348.0			
	진 산	—	—	향 양	425.0	79.4	10.2	1,192.4	38.9	200.0	토언제중심
	의 령	—	—	천 타	625.0	126.3	12.5	1,345.0	40.0	193.0	토언제중심
	창 념	—	—	월 곡	850.0	100.8	9.2	1,080.2	41.5	192.0	토언제중심
		—	—	노 란 이	525.0	77.0	7.5	593.0	38.4	144.0	토언제중심
	창 원	—	—	평 암	1,040.0	171.8	24.5	3,204.0	33.0	196.0	토언제중심
	고 성	—	—	봉 현	280.0	78.6	9.6	1,018.4	28.4	246.0	토언제중심
	사 천	—	—	홍 사 지	210.0	42.3	16.3	965.0	18.2	170.0	토언제중심
	거 창	—	—	연 적 지	388.0	80.2	4.4	435.0	48.4	355.0	토언제중심
		—	—	서 하 지	565.0	113.0	4.8	515.0	39.2	195.0	토언제중심

사 업 준 공 현 황(계속)

Water Development Projects(Cont'd)

Unit : Area ha
Cost.....1,000 Won

여수토연장 Length of Spillway (m)	방수로연장 Length of Waste Channel (m)	용 수 로 Irrigation Canal									Province Name of FIA
		간 선 Main			지 선 Second			지 거 Field Feeder			
		토 공 Earth-works (조/m)	공작물 Structures		토 공 Earth-works (조/m)	공작물 Structures		토 공 Earth-works (조/m)	공작물 Structures		
			연 장 Length (m)	개 소 Place		연 장 Length (m)	개 소 Place		연 장 Length (m)	개 소 Place	
		4/20,234	161,531	537	26/34,924	99,124	855	-	13,420	116	Total
		-	18,659	8	-	5,319	6	-	9,118	94	Kang-won-do
55.5	106.0	-	13,706	7	-	3,204	4	-	-	-	Ch'unch'ŏn
27.0	146.0	-	4,953	1	-	2,115	2	-	9,118	94	Wonju
		-	23,482	4	-	10,928	6	-	-	-	Ch'ungch'ŏngbuk-do
20.0	466.2	-	6,538	2	-	888	1	-	-	-	Po'ŭn
28.5	98.0	-	11,991	1	-	7,923	3	-	-	-	Okch'ŏn
27.0	146.0	-	4,953	1	-	2,115	2	-	-	-	Chech'ŏn
		3/17,800	12,320	246	14/32,100	22,470	449	-	-	-	Ch'ungch'ŏngnam-do
68.0	250.0	3/17,600	12,320	246	14/32,100	22,470	449	-	-	-	Kongju
		-	-	-	-	-	-	-	-	-	Ch'ŏllabuk-do
-	51.0	-	-	-	-	-	-	-	-	-	Koch'ang
		-	22,226	260	-	9,457	329	-	-	-	Ch'ŏllanam-do
12.0	78.0	-	4,547	2	-	1,474	1	-	-	-	Posŏng
32.0	175.0	-	10,886	256	-	6,552	327	-	-	-	Hwasun
25.0	110.0	-	6,793	2	-	1,431	1	-	-	-	Shinan
		-	14,317	-	-	9,795	-	-	-	-	Kyŏngsangbuk-do
22.0	98.0	-	-	-	-	-	-	-	-	-	Yŏngdŏk
37.0	122.0	-	7,217	-	-	6,375	-	-	-	-	Sangju
25.0	85.0	-	7,100	-	-	3,420	-	-	-	-	
		1/2,634	70,527	19	12/2,824	41,157	65	32/6,453	4,302	22	Kyŏngsangnam-do
37.0	133.0	-	5,025	2	-	2,262	1	-	-	-	Chinsan
59.0	175.0	-	6,869	1	-	4,898	2	-	-	-	Ŭiryŏng
37.0	230.0	-	10,552	2	-	2,158	2	-	-	-	Ch'angnyŏng
36.0	140.0	-	3,542	2	-	1,828	4	-	-	-	
61.0	130.0	-	10,168	5	-	8,378	21	-	-	-	Ch'ang-won
37.0	203.0	-	2,488	-	-	850	-	-	-	-	Kosŏng
20.0	81.0	1/2,634	6,466	1	12/2,824	5,976	13	32/6,453	4,302	22	Sach'ŏn
65.0	290.0	-	20,438	5	-	8,826	18	-	-	-	Kŏch'ang
42.0	186.0	-	4,979	1	-	5,981	4	-	-	-	

24. 농 업 용 수 개 발

Completion Status of Irrigation

단위 : 면적...헥타아르
금액.....천원

(2) 양수장 Pumping Station

시 도	농 소	지구명 Name of Project Unit	인가년월일 Date of Establishment Authorized	공 사 기 간 Construction Period	인 가 면 적 Planned Development Area	준 공 면 적	
						계 Total	신 규 Newly
총 계		53			3,490.7	3,245.1	1,181.3
인천광역시		1			55.0	55.0	--
	강 화	하 일	1997.11. 3	'97.11.27 ~ '98. 2.10	55.0	55.0	-
울산광역시		3			122.6	122.6	-
	울 산	화 산	1990.11. 3	'90.11. 3 ~ '98.12.31	52.1	52.1	-
		위 양	1990.11. 3	'90.11. 3 ~ '98.12.31	64.7	64.7	-
		위 양	1990.11. 3	'90.11. 3 ~ '98.12.31	5.8	5.8	-
경 기도		4			-	-	--
	평 택	운 정	1998. 3. 8	'98. 3. 9 ~ '98. 4. 5	-	-	-
		어 연	1998. 2.10	'98. 2.13 ~ '98. 3.10	-	-	-
		방 립	1998. 4. 2	'98. 4. 3 ~ '98. 5.10	-	-	-
		수 촌	1998. 3. 5	'98. 4. 2 ~ '98.12.10	-	-	-
강 원 도		1			50.0	50.0	-
	중 앙	동송2단	1997.12. 4	'97.12.17 ~ '98. 3.20	50.0	50.0	--
충 청 북 도		7			430.3	430.3	229.0
	보 은	원 정	1997.12. 4	'97.12. 4 ~ '98.12.31	40.0	40.0	-
	진 천	화 상 2	1997.12. 4	'97.12. 4 ~ '98. 3.26	19.3	19.3	-
	괴 산	진 암	1997.12. 4	'97.12.17 ~ '98.11.30	47.0	47.0	-
	음 성	금 대	1998. 6.19	'98. 6.26 ~ '98.12.30	38.0	38.0	-
		태 생	1997. 5. 7	'97. 5. 7 ~ '98. 8.23	7.0	7.0	-
	충 주	용 전 1	1990. 9.28	'90.12. 5 ~ '98.12.20	229.0	229.0	229.0
		용 전 2	1990. 9.28	'90.12. 5 ~ '98.12.20	50.0	50.0	-
충 청 남 도		8			1,006.0	939.0	413.0
	연 기	연 동 1	1996.12.19	'96.12.26 ~ '98.10.30	480.0	413.0	413.0
	논 산	송 산	1997.12. 6	'97.12.18 ~ '98.12.10	40.0	40.0	-
	서 천	금 당	1997.11.10	'97.11.18 ~ '98. 1.20	50.0	50.0	-
	예 당	소 만	1998.11.11	'98.11.16 ~ '98.12.23	51.0	51.0	-
		황 금	1990.11.24	'97. 3.28 ~ '98.12.20	350.0	350.0	-
	서 산	지 포	1997. 8.29	'97. 9.25 ~ '98. 7.20	15.0	15.0	-
		송 현	1997. 8.29	'97. 9.29 ~ '98.10. 2	20.0	20.0	-
	당 진	초 락	1998. 4. 1	'98. 4. 1 ~ '98.10. 2	-	-	-
전 라 북 도		3			249.5	249.5	-

사 업 준 공 현 황(계속)

Water Development Projects(Cont'd)

Unit : Area ha
Cost 1,000 Won

Completed Area				사 업 비 Project Cost						Province Name of FIA
보 강 Upgrading	개 담 Conversion to Paddy Field			계 Total	국고보조금 Government Subsidy	지 방 비 Local Government Subsidy	장 기 채 Long-term Loan	농민부담 Farmer's Burden	기 타 Others	
	전 Upland	임 야 Forest	기 타 Others							
2,063.8	-	-	-	20,555,637	19,540,788	736,420	-	-	278,429	Total
55.0	-	-	-	322,700	-	322,700	-	-	-	Inch'on-kwangyökshi
55.0	-	-	-	322,700	-	322,700	-	-	-	Kanghwa
122.6	-	-	-	193,967	193,967	-	-	-	-	Ulsan-kwangyökshi
52.1	-	-	-	80,723	80,723	-	-	-	-	Ulsan
64.7	-	-	-	86,692	86,692	-	-	-	-	
5.8	-	-	-	26,552	26,552	-	-	-	-	
-	-	-	-	270,164	257,289	-	-	-	12,875	Kyönggi-do
-	-	-	-	-	5,758	-	-	-	5,758	P'yöngt'aek
-	-	-	-	-	6,018	-	-	-	6,018	
-	-	-	-	-	1,099	-	-	-	1,099	
-	-	-	-	-	257,289	257,289	-	-	-	
50.0	-	-	-	516,000	412,800	103,200	-	-	-	Kang-won-do
50.0	-	-	-	516,000	412,800	103,200	-	-	-	Chung-ang
201.3	-	-	-	8,820,208	8,745,076	-	-	-	75,130	Ch'ungch'öngbuk-do
40.0	-	-	-	454,000	454,000	-	-	-	-	Pöün
19.3	-	-	-	39,130	-	-	-	-	39,130	Chinch'ön
47.0	-	-	-	639,000	639,000	-	-	-	-	Koesan
38.0	-	-	-	232,076	232,076	-	-	-	-	Ümsöng
7.0	-	-	-	36,000	-	-	-	-	36,000	
-	-	-	-	7,420,000	7,420,000	-	-	-	-	Ch'ungju
50.0	-	-	-	-	-	-	-	-	-	
526.0	-	-	-	2,408,403	2,240,629	167,774	-	-	-	Ch'ungch'öngnam-do
-	-	-	-	1,585,800	1,585,800	-	-	-	-	Yön-gi
40.0	-	-	-	328,000	328,000	-	-	-	-	Nonsan
50.0	-	-	-	18,000	-	18,000	-	-	-	Söch'ön
51.0	-	-	-	34,394	-	34,394	-	-	-	Yedang
350.0	-	-	-	232,209	232,209	-	-	-	-	
15.0	-	-	-	50,500	38,070	12,430	-	-	-	Sösan
20.0	-	-	-	72,500	56,550	15,950	-	-	-	
-	-	-	-	87,000	-	87,000	-	-	-	Tangjin
249.5	-	-	-	113,424	-	-	-	-	113,424	Chöllabuk-do

24. 농 업 용 수 개 발 Completion Status of Irrigation

단위 : 면적...헥타아르
금액.....천원

시 도	농 조	수원공명 Name of Facilities	양 배 수 구 분 Use	유역면적 Catchment Area	갈 수 량 Drought Water Discharge (m ³ /s)	양 수 량 Pumpage (m ³ /s)	양 정 Lift Head		원 동 기 Engine		
							전 양 정 Total Lift Head (m)	실 양 정 Actual Lift Head (m)	종 류 Type	마 력 HP	대 수 No
총 계		53				44,938				4,705	82
인천광역시		1				0.066				35	2
	강 화	하 일	양 수	-	-	0.066	22.4	3.5	전 동 기	35	2
울산광역시		3				0.087				180	3
	울 산	화 산	양 수	-	-	0.027	90.0	-	전 동 기	60	1
		위 양	양 수	-	-	0.042	93.0	-	전 동 기	90	1
		위 양	양 수	-	-	0.018	72.0	-	전 동 기	10	1
경 기도		4				0.244				90	5
	평 택	운 정	양 수	-	-	0.020	18.0	16.0	전 동 기	10	1
		어 연	양 수	-	-	0.067	9.0	8.0	전 동 기	20	1
		방 립	양 수	-	-	0.050	15.0	14.0	전 동 기	15	1
		수 촌	양 수	-	-	0.107	17.0	16.0	전 동 기	45	2
강 원 도		1				0.300				500	1
	중 양	동송2단	양 수	50.0	-	0.300	83.0	42.3	전 능 기	500	1
충 청 북 도		7				1.553				710	11
	보 은	원 정	양 수	-	-	0.249	25.5	13.6	전 동 기	75	2
	진 천	화상 2	양 수	4,200.0	-	0.039	21.7	5.3	전 동 기	20	1
	괴 산	진 암	양 수	9,250.0	-	0.187	23.7	10.1	전 동 기	75	2
	음 성	금 대	양 수	3,790.0	0.094	0.094	8.7	6.5	전 동 기	20	1
		태 생	양 수	3,500.0	0.018	0.018	36.9	9.0	전 동 기	20	1
	충 주	용 전 1	양 수	-	-	0.621	50.0	44.1	전 능 기	300	2
		용 전 2	양 수	-	-	0.345	52.0	47.3	전 능 기	200	2
충 청 남 도		8				3.309				380	12
	연 기	연 동 1	양 수	178,170.0	-	1.300	9.3	8.0	전 동 기	125	2
	논 산	송 산	양 수	150.0	-	0.076	15.2	-	전 동 기	25	2
	서 천	금 당	양 수	-	-	0.216	4.4	3.2	전 동 기	20	1
	예 당	소 반	양 수	-	-	0.170	7.4	4.7	전 동 기	30	1
		황 급	양 수	-	-	0.926	6.3	4.7	전 동 기	60	2
	서 산	지 포	양 수	22.8	-	0.031	6.7	4.5	전 동 기	10	2
		송 현	양 수	-	-	0.216	11.0	9.8	전 동 기	50	1
	당 진	초 타	양 수	123.0	-	0.329	3.5	3.5	전 동 기	60	1
전라북도		3				1.021				95	4

24. 농 업 용 수 개 발

Completion Status of Irrigation

단위 : 면적...헥타아르
금액.....천원

시 도	농 조	지 구 명 Name of Project Unit	인가년월일 Date of Establishment Authorized	공 사 기 간 Construction Period	인 가 면 적 Planned Development Area	준 공 면 적	
						계 Total	신 규 Newly
전라남도	전 북	칠 다리	1997.10.20	'97.11.24 ~ '98. 1. 5	120.0	120.0	-
		중 야	1997.10.15	'97.11.24 ~ '98. 1. 5	120.0	120.0	-
	전 주	유 친	1998. 3. 5	'98. 3. 5 ~ '98. 4.30	9.5	9.5	-
		14			1,078.3	1,016.7	339.3
	영 산 강	포 강	1998. 1.25	'98. 1.25 ~ '98. 4.10	25.0	25.0	-
	영 광	오동제	1997. 4. 1	'98. 4. 1 ~ '98.12. 1	32.0	32.0	-
		대정제	1996. 6. 1	'97. 8. 1 ~ '98. 6. 1	46.0	46.0	-
		불갑제	1996. 1. 1	'97. 1. 1 ~ '98. 7. 1	239.0	239.0	-
		불갑제	1997. 1. 1	'97. 1. 1 ~ '98.12. 1	76.0	76.0	-
		봉암제	1996. 9. 1	'97. 4. 1 ~ '98.12. 1	16.0	16.0	-
		와탄천	1996. 4. 1	'97. 1. 1 ~ '98.12. 1	214.0	214.0	-
		순 천	선 학	1998. 3.17	'98. 3.17 ~ '98.12.17	70.7	67.0
	고 흥	장 압 1	1983. 4.11	'83. 4.11 ~ '98.12.31	79.9	79.0	79.9
		장 압 2	1983. 4.11	'83. 4.11 ~ '98.12.31	-	-	-
화 순	정 천	1990. 9.28	'90.11.30 ~ '98.12.31	29.4	29.4	-	
	등 광	1990. 9.28	'90.11.30 ~ '98.12.31	-	-	-	
	천 태	1990. 9.28	'90.11.30 ~ '98.12.31	-	-	-	
신 안	장 산	1993. 8. 9	'94. 7.30 ~ '98. 8. 1	250.3	192.4	192.4	
	3			154.0	154.0	-	
영 천	보 조	1997. 3.17	'97. 5. 1 ~ '98.12.29	136.0	136.0	-	
	보 조	1997. 3.17	'97. 5. 1 ~ '98.12.29	-	-	-	
상 주	중 곡	1987.11.27	'97.12.13 ~ '98.12.31	18.0	18.0	-	
경상남도	9			345.0	228.0	200.0	
신 산	고 촌	고 촌	1998. 8.31	'98. 8.31 ~ '98.12.31	-	-	-
		계 남	1998. 8.31	'98. 8.31 ~ '98.12.31	-	-	-
	청 천	1997.12. 9	'98. 1.26 ~ '98. 4.30	18.0	18.0	-	
	청 원	1998. 5.15	'98. 5.25 ~ '98. 8.22	10.0	10.0	-	
	방 촌	1998. 6.25	'98. 6.25 ~ '98. 9.22	-	-	-	
	덕 정	1998. 2. 1	'98. 2. 1 ~ '98. 5.10	-	-	-	
	창 념	신 진	1997.11. 3	'98. 3.28 ~ '98.12.10	10.0	10.0	10.0
		사 지 포	1996.11.18	'96.12. 5 ~ '98. 2.27	-	-	-
	창 원	월 촌	1993. 4.19	'93. 4.19 ~ '98.12.31	307.0	190.0	190.0

사업준공현황(계속)

Water Development Projects(Cont'd)

Unit : Area ha
Cost 1,000 Won

보강 Upgrading	Completed Area			사업비 Project Cost						Province Name of FIA
	Conversion to Paddy Field			계 Total	국고보조금 Government Subsidy	지방비 Local Subsidy	장기채 Long-term Loan	농민부담 Farmer's Burden	기타 Others	
	개답 Upland	임야 Forest	기타 Others							
120.0	-	-	-	29,752	-	-	-	-	29,752	Ch'ŏnbuk
120.0	-	-	-	72,366	-	-	-	-	72,366	
9.5	-	-	-	11,306	-	-	-	-	11,306	Ch'ŏnju
677.4	-	-	-	4,722,916	4,709,420	13,496	-	-	-	Ch'ŏllanam-do
25.0	-	-	-	68,391	54,895	13,496	-	-	-	Yŏngsan-gang
32.0	-	-	-	93,432	93,432	-	-	-	-	Yŏnggwang
46.0	-	-	-	80,210	80,210	-	-	-	-	
239.0	-	-	-	274,784	274,784	-	-	-	-	
76.0	-	-	-	535,449	535,449	-	-	-	-	
16.0	-	-	-	9,360	9,360	-	-	-	-	
214.0	-	-	-	857,569	857,569	-	-	-	-	
-	-	-	-	120,003	120,003	-	-	-	-	Sunch'ŏn
-	-	-	-	94,326	94,326	-	-	-	-	Kohŭng
-	-	-	-	57,942	57,942	-	-	-	-	
29.4	-	-	-	1,442,837	1,442,837	-	-	-	-	Hwasun
-	-	-	-	-	-	-	-	-	-	
-	-	-	-	-	-	-	-	-	-	
-	-	-	-	1,088,613	1,088,613	-	-	-	-	Shinan
154.0	-	-	-	1,000,834	1,000,834	-	-	-	-	Kyŏngsangbuk-do
136.0	-	-	-	914,516	914,516	-	-	-	-	Yŏngch'ŏn
-	-	-	-	-	-	-	-	-	-	
18.0	-	-	-	86,318	86,318	-	-	-	-	Sangju
28.0	-	-	-	2,187,023	1,980,773	129,250	-	-	77,000	Kyŏngsangnam-do
-	-	-	-	587,548	587,548	-	-	-	-	Chinsan
-	-	-	-	56,167	56,167	-	-	-	-	
18.0	-	-	-	73,500	-	-	-	-	73,500	
10.0	-	-	-	3,500	-	-	-	-	3,500	
-	-	-	-	47,250	-	47,250	-	-	-	
-	-	-	-	39,000	-	39,000	-	-	-	
-	-	-	-	34,531	34,531	-	-	-	-	Ch'angnyŏng
-	-	-	-	590,000	547,000	43,000	-	-	-	
-	-	-	-	755,527	755,527	-	-	-	-	Ch'ang-won

24. 농 업 용 수 개 발

Completion Status of Irrigation

단위 : 면적...헥타아르
금액.....천원

시 도	농 조	수원공명 Name of Facilities	양 배 수 구 분 Use	유역면적 Catchment Area	갈 수 량 Drought Water Discharge (m ³ /s)	양 수 량 Pumpage (m ³ /s)	양 정 Lift Head		원 동 기 Engine			
							전 양 정 Total Lift Head (m)	실 양 정 Actual Lift Head (m)	종 류 Type	마 력 HP	대 수 No.	
	전 북	칠다리	양 수	120.0	-	0.500	5.0	2.0	전 동 기	50	1	
		중 야	양 수	120.0	-	0.480	5.0	2.5	전 동 기	30	2	
	전 주	유 촌	양 수	9.5	-	0.041	4.1	3.6	전 동 기	15	1	
		14				30.012				1,520	25	
	전라남도	영 산 강	포 감 양 수	156,000.0	2.750	0.163	13.4	3.9	전 동 기	60	1	
		영 광	오동제	양 수	-	-	0.166	25.0	3.5	전 동 기	50	2
			대정제	양 수	-	-	0.183	12.0	4.0	전 동 기	50	1
			불갑제	양 수	-	-	1.140	5.3	4.0	전 동 기	75	2
			불갑제	양 수	-	-	0.340	16.0	6.7	전 동 기	60	2
			봉암제	양 수	-	-	0.053	4.2	4.2	전 동 기	10	1
			와탄천	양 수	-	-	1.744	32.2	32.2	전 동 기	500	2
			순 천	선 화 양 수	18,612.0	-	0.150	32.0	32.0	전 동 기	100	2
고 흥	장압 1	양 수	110.0	-	12.940	12.9	10.3	전 동 기	30	2		
	장압 2	양 수	110.0	-	12.940	52.4	29.4	전 동 기	125	2		
	화 순	정 천 양 수	620.0	0.648	0.048	40.0	28.8	전 동 기	50	2		
	화 순	등 광	양 수	270.0	0.302	0.049	45.0	21.3	전 동 기	60	2	
		천 태	양 수	550.0	0.528	0.096	78.0	31.5	전 동 기	175	2	
		신 안	장 산 양 수	688.0	-	-	17.0	14.8	전 동 기	175	2	
경상북도	3				0.644				270	5		
	영 천	보 조	양 수	204.0	-	0.297	62.7	22.5	전 동 기	200	2	
		보 조	양 수	204.0	-	0.297	62.7	22.5	전 동 기	50	1	
	상 주	중 곡	양 수	-	-	0.050	30.5	20.9	전 동 기	20	2	
경상남도	9					7.702				945	14	
	진 산	고 촌	양 수	-	-	0.080	130.2	91.7	전 동 기	250	2	
		계 남	양 수	-	-	0.027	39.9	26.7	전 동 기	30	1	
		정 진	양 수	-	-	0.060	22.5	6.8	전 동 기	40	1	
		정 원	양 수	-	-	0.050	19.5	13.2	전 동 기	25	1	
		방 촌	양 수	-	-	0.042	7.8	6.0	전 동 기	15	1	
		덕 정	양 수	-	-	0.023	15.8	12.7	전 동 기	15	1	
		창 념	신 천 양 수	510.0	-	0.020	20.0	7.0	전 동 기	20	1	
	창 념	사지포	양 수	1,920.0	-	0.200	55.0	21.3	전 동 기	250	2	
		월 촌	양배수	307.0	-	7.200	8.9	8.9	전 동 기	300	4	

24. 농 업 용 수 개 발

Completion Status of Irrigation

단위 : 면적...헥타아르 (4) 집수암거 Infiltration Gallery
 금액.....천원

시 도	농 조	지구명 Name of Project Unit	인가년월일 Date of Establishment Authorized	공 사 기 간 Construction Period	인 가 면 적 Planned Development Area	준 공 변 적	
						계 Total	신 규 Newly
총 계		4			102.0	102.0	-
경 기 도		2			40.0	40.0	-
	여 주	금 사	1998. 7.23	'98. 9. 8 ~ '98.12.10	20.0	20.0	-
		당 산	1997. 9. 7	'98. 9.17 ~ '98.12.10	20.0	20.0	-
충 청 북 도		2			62.0	62.0	-
	음 성	용 촌	1997. 9. 9	'97.10. 6 ~ '98. 6.25	24.0	24.0	-
		태 생	1997. 9. 9	'97.10. 6 ~ '98. 6.25	38.0	38.0	-

시 도	농 조	Project Cost		수원공명 Name of Facilities	유역면적 Catchment Area	집 수 량 Catchment Discharge (m ³ /s)	입 도 Gradation	관 체 Pipe Line		
		농민부담 Farmer's Burden	기 타 Others					관 경 Pipe Diameter (mm)	깊 이 Depth (m)	길 이 Length (m)
		총 계		-	-	4		0.156		
경 기 도		-	-	2		0.066				
	여 주	-	-	금 사	45.0	0.038	-	250	-	657
		-	-	당 산	50.0	0.028	-	250	-	165
충 청 북 도		-	-	2		0.090				
	음 성	-	-	용 촌	5,130.0	0.043	-	65	16	400
		-	-	태 생	3,160.0	0.047	-	65	14	400

24. 농 업 용 수 개 발 Completion Status of Irrigation

단위 : 면적...헥타아르
금액.....천원

(5) 관 정 Tube Well

시 도 Province	농 조 Name of FIA	수원공명 Name of Facilities	준공면적 Completed Area			사 업 비 Project Cost				시설구분 Irrigation Source	직 경 Diameter (mm)	채수량 Amount of Water Attained (m ³ /s)	심 도 Depth (m)
			계 Total	신 규 Newly	보 강 Upgrading	계 Total	국고보조금 Government Subsidy	지방비 Local Government Subsidy	기 타 Others				
총 계 Total		36	136.4	-	136.4	1,081,694	685,712	330,349	85,633				
울산광역시 Ulsan-kwangyöksi		2	6.0	-	6.0	35,822	35,622	-	-				
	울 산	달곡 1	3.0	-	3.0	18,619	18,619	-	-	암 반	200	0.002	45
	Ulsan	달곡 2	3.0	-	3.0	17,003	17,003	-	-		200	0.002	45
강원도 Kang-won-do		9	23.7	-	23.7	319,084	72,000	247,084	-				
	원 주	섬강 1	3.0	-	3.0	30,000	24,000	6,000	-	암 반	80	0.006	150
	Wonju	섬강 2	3.0	-	3.0	30,000	24,000	6,000	-	암 반	80	0.006	150
		황 둔	3.0	-	3.0	30,000	24,000	6,000	-	암 반	80	0.006	180
	중 앙	암반26	1.4	-	1.4	30,000	-	30,000	-	암 반	250	0.004	81
	Chung-ang	암반27	1.3	-	1.3	30,000	-	30,000	-	암 반	250	0.004	85
		암반28	3.0	-	3.0	42,271	-	42,271	-	암 반	250	0.001	80
		암반29	3.0	-	3.0	42,271	-	42,271	-	암 반	250	0.001	100
		암반30	3.0	-	3.0	42,271	-	42,271	-	암 반	250	0.001	80
		암반31	3.0	-	3.0	42,271	-	42,271	-	암 반	250	0.001	80
충청북도 Ch'ungch'öngbuk-do		3	15.0	-	15.0	99,340	99,340	-	-				
	청 원	인 평	5.0	-	5.0	34,571	34,571	-	-	암 반	250	0.003	100
	Ch'öng-won	봉 산	5.0	-	5.0	31,399	31,399	-	-	암 반	250	0.003	96
		부 연	5.0	-	5.0	33,370	33,370	-	-	암 반	250	0.003	80
충청남도 Ch'ungch'öngnam-do		5	15.0	-	15.0	149,400	98,000	53,400	-				
	대 금	자 부 1	3.0	-	3.0	30,000	24,000	6,000	-	암 반	40	0.002	100
	Taegüm												
	문 산	현 전	3.0	-	3.0	30,000	24,000	6,000	-	암 반	40	0.002	80
	Nonsan	고 내	3.0	-	3.0	29,400	-	29,400	-	암 반	40	0.002	150
		고 합	3.0	-	3.0	30,000	24,000	6,000	-	암 반	40	0.002	72

사 업 준 공 현 황(계속)

Water Development Projects(Cont'd)

Unit : Area ha
Cost 1,000 Won

시 도 Province	농 조 Name of FIA	수원공명 Name of Facilities	준공면적 Completed Area			사 업 비 Project Cost				시설구분 Irrigation Source	직 경 Diameter (mm)	채수량 Amount of Water Attained (m ³ /s)	심 도 Depth (m)
			계 Total	신 규 Newly	보 강 Upgrading	계 Total	국고보조금 Government Subsidy	지방비 Local Government Subsidy	기 타 Others				
	청 양	신 정	3.0	-	3.0	30,000	24,000	6,000	-	암 반	200	0.003	80
	Ch'ong-yang												
전 라 북 도 Ch'ollabuk-do		10	30.0	-	30.0	297,359	216,000	-	81,359				
	전 북	연 재	3.0	-	3.0	30,000	24,000	-	6,000	암 반	250	0.003	96
	Ch'önbuk	혹 석 1	3.0	-	3.0	30,000	24,000	-	6,000	암 반	250	0.003	70
		혹 석 2	3.0	-	3.0	30,000	24,000	-	6,000	암 반	250	0.003	70
		석 암 2	3.0	-	3.0	30,000	24,000	-	6,000	암 반	250	0.003	70
		석 암 3	3.0	-	3.0	30,000	24,000	-	6,000	암 반	250	0.003	70
	전 주	남 정	3.0	-	3.0	30,000	24,000	-	6,000	암 반	50	0.002	95
	Ch'önju												
	금 강	평 화	3.0	-	3.0	27,359	-	-	27,359	암 반	65	0.005	68
	K'ümkang	왕 궁	3.0	-	3.0	30,000	24,000	-	6,000	암 반	80	0.012	76
		신 정 1	3.0	-	3.0	30,000	24,000	-	6,000	암 반	65	0.005	72
		여 산	3.0	-	3.0	30,000	24,000	-	6,000	암 반	65	0.005	86
전 라 남 도 Ch'ollanam-do		2	24.7	-	24.7	30,889	26,615	-	4,274				
	영 광	대 전	6.6	-	6.6	14,409	14,409	-	-	암 반	65	0.005	80
	Y'önggang												
	여 수	손 목	18.1	-	18.1	16,480	12,206	-	4,274	충 적	10	0.002	80
	Y'ösu												
경 상 남 도 Kyöngsangnam-do		5	22.0	-	22.0	150,000	120,135	29,865	-				
	창 념	말 흘	8.0	-	8.0	30,000	24,027	5,973	-	암 반	50	0.003	110
	Ch'angnyöng	청 화	5.0	-	5.0	30,000	24,027	5,973	-	암 반	50	0.003	110
	사 천	사 촌	3.0	-	3.0	30,000	24,027	5,973	-	암 반	250	0.002	120
	Sach'on												
	합 천	상 신 2	3.0	-	3.0	30,000	24,027	5,973	-	암 반	50	0.002	70
	Hapch'on	송 기	3.0	-	3.0	30,000	24,027	5,973	-	암 반	50	0.002	70

25. 농 업 생 산 기 반

Completion Status of Agricultural

단위 : 면 적...헥타아크
금 액.....천원

가. 총 괄 Summary

시 도	계 Total					지 구 수 No. of Project Unit
	지 구 수 No. of Project Unit	면 적 Area	사 업 비 Project Cost			
			계 Total	국고보조금 Government Subsidy	기 타 Others	
1 9 9 4	433	24,257.3	434,239,866	323,365,992	110,873,874	355
1 9 9 5	653	31,534.1	650,918,954	490,356,104	160,562,850	557
1 9 9 6	528	40,932.7	997,631,062	795,589,286	202,041,776	468
1 9 9 7	622	46,390.3	1,226,518,228	991,622,188	234,896,040	510
1 9 9 8	701	44,709.2	1,188,967,940	921,990,732	266,677,208	518
서 울 특 별 시	-	-	-	-	-	-
부 산 광 역 시	-	-	-	-	-	-
대 구 광 역 시	-	-	-	-	-	-
인 천 광 역 시	7	1,031.8	40,382,178	27,121,221	13,260,957	7
광 주 광 역 시	-	-	-	-	-	-
대 전 광 역 시	-	-	-	-	-	-
울 산 광 역 시	1	2.0	224,766	-	224,766	-
강 기 도	47	2,695.8	64,527,264	45,317,428	19,209,836	25
경 원 도	40	1,237.7	45,240,077	26,468,962	18,771,115	33
충 청 북 도	31	2,252.0	67,923,431	51,216,106	16,707,325	26
충 청 남 도	101	7,077.9	204,631,845	156,826,898	47,804,947	78
전 라 북 도	114	16,187.8	330,019,375	281,029,709	48,989,666	90
전 라 남 도	170	8,476.9	270,979,612	213,791,609	57,188,003	103
경 상 북 도	104	3,669.9	108,350,050	76,563,823	31,486,227	100
경 상 남 도	86	2,077.4	56,689,342	43,654,976	13,034,366	56
계 주 도	-	-	-	-	-	-

시 도	Drainage Improvement			개 간		
	사 업 비 Project Cost			지 구 수 No. of Project Unit	면 적 Area	사 업 비 계 Total
	계 Total	국고보조금 Government Subsidy	기 타 Others			
1 9 9 4	70,850,759	69,429,821	1,420,938	56	311.6	1,228,985
1 9 9 5	29,157,795	29,157,795	-	81	164.9	953,684
1 9 9 6	68,917,106	68,219,720	697,386	31	82.4	1,421,902
1 9 9 7	147,050,063	147,050,063	-	72	146.6	1,975,179
1 9 9 8	186,263,504	185,302,504	961,000	141	358.7	3,653,340
서 울 특 별 시	-	-	-	-	-	-
부 산 광 역 시	-	-	-	-	-	-
대 구 광 역 시	-	-	-	-	-	-
인 천 광 역 시	-	-	-	-	-	-
광 주 광 역 시	-	-	-	-	-	-
대 전 광 역 시	-	-	-	-	-	-
울 산 광 역 시	-	-	-	1	2.0	224,766
강 기 도	13,256,464	13,256,464	-	19	42.3	702,120
경 원 도	962,000	962,000	-	6	60.8	273,450
충 청 북 도	14,898,075	14,898,075	-	-	-	-
충 청 남 도	16,779,903	16,779,903	-	20	17.6	222,404
전 라 북 도	110,667,486	110,667,486	-	13	71.3	152,350
전 라 남 도	19,976,874	19,976,874	-	58	127.1	1,667,150
경 상 북 도	3,687,774	3,387,774	300,000	1	1.9	54,100
경 상 남 도	6,034,928	5,373,928	661,000	23	35.7	357,000
계 주 도	-	-	-	-	-	-

주 : 사업의 면적·사업비는 당해년도 1. 1~12.31까지 준공된 것에 대한 실적임.

Note : The Development Area and Projects Cost Which is completed This year.

정 비 사 업 준 공 현 황

Land and Water Development Projects

Unit : Areaha
Cost1,000 Won

경 지 정 리 Land Consolidation				배 수 개 선		Province
면 적 Area	사 업 비 Project Cost			지 구 수 No. of Project Unit	면 적 Area	
	계 Total	국고보조금 Government Subsidy	기 타 Others			
17,982.3	337,093,953	228,870,002	108,223,951	20	5,258.1	1 9 9 4
29,881.6	620,807,375	461,198,309	159,609,066	17	1,487.6	1 9 9 5
37,809.9	927,292,054	727,369,566	199,922,488	29	3,040.4	1 9 9 6
37,591.2	1,028,319,224	795,398,363	232,920,861	38	7,991.5	1 9 9 7
32,567.5	963,144,358	700,781,490	262,362,868	41	11,390.7	1 9 9 8
-	-	-	-	-	-	Seoul-t'ukpyölsi
-	-	-	-	-	-	Pusan-kwangyökshi
-	-	-	-	-	-	Taegu-kwangyökshi
1,031.8	40,382,178	27,121,221	13,260,957	-	-	Inch'ön-kwangyökshi
-	-	-	-	-	-	Kwangju-kwangyökshi
-	-	-	-	-	-	Taejön-kwangyökshi
-	-	-	-	-	-	Ulsan-kwangyökshi
1,483.5	50,568,680	32,060,964	18,507,716	3	1,170.0	Kyönggi-do
1,156.9	44,004,627	25,506,962	18,497,665	1	20.0	Kang-won-do
1,642.3	53,025,356	36,318,031	16,707,325	5	609.7	Ch'ungch'öngbuk-do
6,325.3	187,629,538	140,046,995	47,582,543	3	735.0	Ch'ungch'öngnam-do
8,539.5	219,199,539	170,362,223	48,837,316	11	7,577.0	Chöllabuk-do
7,037.4	213,428,850	157,907,997	55,520,853	8	920.1	Chöllanam-do
3,545.6	104,608,176	73,176,049	31,432,127	3	122.4	Kyöngsangbuk-do
1,805.2	50,297,414	38,281,048	12,016,336	7	236.5	Kyöngsangnam-do
-	-	-	-	-	-	Cheju-do

Slopland Reclamation		간 적 Tidal Land Reclamation					Province
Project Cost		지 구 수 No. of Project Unit	면 적 Area	사 업 비 Project Cost			
국고보조금 Government Subsidy	기 타 Others			계 Total	국고보조금 Government Subsidy	기 타 Others	
-	1,228,985	2	705.3	25,066,169	25,066,169	-	1 9 9 4
-	953,684	-	-	-	-	-	1 9 9 5
-	1,421,902	-	-	-	-	-	1 9 9 6
-	1,975,179	2	661.0	49,173,762	49,173,762	-	1 9 9 7
-	3,653,340	1	392.3	35,906,738	35,906,738	-	1 9 9 8
-	-	-	-	-	-	-	Seoul-t'ukpyölsi
-	-	-	-	-	-	-	Pusan-kwangyökshi
-	-	-	-	-	-	-	Taegu-kwangyökshi
-	-	-	-	-	-	-	Inch'ön-kwangyökshi
-	-	-	-	-	-	-	Kwangju-kwangyökshi
-	-	-	-	-	-	-	Taejön-kwangyökshi
-	224,766	-	-	-	-	-	Ulsan-kwangyökshi
-	702,120	-	-	-	-	-	Kyönggi-do
-	273,450	-	-	-	-	-	Kang-won-do
-	-	-	-	-	-	-	Ch'ungch'öngbuk-do
-	222,404	-	-	-	-	-	Ch'ungch'öngnam-do
-	152,350	-	-	-	-	-	Chöllabuk-do
-	1,667,150	1	392.3	35,906,738	35,906,738	-	Chöllanam-do
-	54,100	-	-	-	-	-	Kyöngsangbuk-do
-	357,000	-	-	-	-	-	Kyöngsangnam-do
-	-	-	-	-	-	-	Cheju-do

주 : 경리정리 사업 준공현황에는 농로구거 등 부지면적이 포함되어 있지 않음.

Note : Completion status of land Consolidation is excluded Facilities Area (Farm road, Ditch etc..)

25. 농 업 생 산 기 반

Completion Status of Agricultural

나. 시군별 By Shi and Gun

단위 : 면 적...헥타아르
금 액.....천원

(1) 경지정리 Land Consolidation

시 도	시 군	지구명	인가년월일	공사기간	준공면적 Completed Area			사 업 비 Project Cost			구리크기
					계	담	전	계	국고보조금	지 방 비	
Province	Shi and Gun	Name of Project Unit	Date of Establishment Authorized	Construction Period	Total	Paddy Field	Upland	Total	Government Subsidy	Local Government Subsidy	Block Size (m × m)
총 계		378			17,269.0	17,200.5	68.5	516,333,037	351,439,539	164,893,498	
Total											
인천광역시		6			520.4	502.4	-	24,481,979	14,401,102	10,080,877	
Inch'on-Kwangyökshi											
	강 화	인 화	1997.10.11	'97.11.28~ '98. 7.30	42.3	42.3	-	2,003,677	1,173,389	830,288	100 × 50
		덕 화	1997.10.11	'97.11.28~ '98. 7.30	55.3	55.3	-	2,852,781	1,562,606	1,290,175	100 × 50
		매 읍	1997.10.11	'97.11.28~ '98. 7.30	104.5	104.5	-	4,826,293	2,976,800	1,849,493	100 × 50
		봉 소	1997.10.11	'97.11.28~ '98. 7.30	165.5	165.5	-	7,679,080	4,647,528	3,031,552	100 × 50
		동 산	1997.10.11	'97.11.28~ '98. 7.30	132.8	132.8	-	5,894,850	3,598,189	2,296,661	100 × 50
	용 진	오리뜰	1997.10.11	'97.11.14~ '98. 6.30	20.0	20.0	-	1,225,298	442,590	782,708	100 × 40
경 기도		20			1,280.5	1,280.5	-	43,801,845	27,330,995	16,470,850	
Kyönggi-do											
	용 인	고 안	1997.10.21	'98. 2. 5~ '98. 5.29	11.0	11.0	-	380,304	154,413	225,891	100 × 30
		유 쟁	1997.10.21	'98. 1.31~ '98. 5.22	5.0	5.0	-	123,731	70,187	53,544	100 × 30
	파 주	검 정	1997.11.18	'97.11.18~ '98. 5.28	17.8	17.8	-	615,881	450,000	165,881	100 × 30
	이 천	선 읍	1997.10.26	'97.12.11~ '98. 8.31	149.0	149.0	-	6,681,222	4,234,174	2,447,048	50 × 80
		암 산	1997.10.26	'97.11.27~ '98. 8.31	96.3	96.3	-	4,026,372	2,600,172	1,426,200	50 × 80
		원 두	1997.10.26	'97.11.30~ '98. 6.30	10.1	10.1	-	511,913	245,899	266,014	40 × 70
	안 성	신 흥	1997.11.28	'97.11.28~ '98. 9. 3	119.0	119.0	-	3,235,000	2,449,000	786,000	100 × 50
	양 주	도 하	1997.10.21	'97.11.27~ '98. 6.23	13.0	13.0	-	433,561	259,495	174,066	30 × 80
		구 암	1997.10.21	'97.11.29~ '98. 6.27	24.0	24.0	-	707,625	478,082	229,543	30 × 80
	여 주	하 귀	1997. 9.10	'97.12. 1~ '98. 7. 1	274.1	274.1	-	7,785,252	5,207,882	2,577,370	100 × 80
		옥 춘	1997. 9.10	'97.11.24~ '98. 7. 3	128.9	128.9	-	4,097,466	2,439,898	1,657,568	100 × 60
	화 성	백 골	1997.11.18	'97.11.18~ '98. 4.30	17.3	17.3	-	851,000	345,000	506,000	100 × 40
		고 폰	1997.11.14	'97.11.14~ '98. 5. 7	26.0	26.0	-	681,000	528,000	153,000	100 × 50
	연 천	두 현	1997.11. 1	'97.11.20~ '98. 5.30	89.0	89.0	-	3,017,498	1,717,802	1,299,696	100 × 50
		광 동	1997.11. 1	'97.11.17~ '98. 5.31	58.0	58.0	-	2,157,916	1,130,229	1,027,687	100 × 40

정 비 사 업 준 공 현 황 (계속)

Land and Water Development Projects(Cont'd)

Unit : Areaha
Cost1,000 Won

용 수 로 Irrigation Canal						배 수 로 Drainage Canal						사업구분 Project Source
간 선 Main			지 선 Second			간 선 Main			지 선 Second			
토 공 Earth-works (조/m)	공작물 Structures 연장 Length (m)	개소 Place	토 공 Earth-works (조/m)	공작물 Structures 연장 Length (m)	개소 Place	토 공 Earth-works (조/m)	공작물 Structures 연장 Length (m)	개소 Place	토 공 Earth-works (조/m)	공작물 Structures 연장 Length (m)	개소 Place	
311/115,555	80,248	1,215	3321/1,229,732	1,120,852	11,875	371/178,177	77,589	1,666	3,702/1,052,227	560,985	13,644	
--	--	--	139/44,598	15,335	293	--	--	--	152/55,069	23,704	404	
--	--	--	17/4,824	1,321	26	--	--	--	20/4,983	2,312	31	단독사업
--	--	--	14/5,174	3,032	41	--	--	--	25/6,454	2,814	72	단독사업
--	--	--	24/8,754	3,943	56	--	--	--	11/6,646	946	72	단독사업
--	--	--	55/15,387	2,805	104	--	--	--	58/20,327	10,511	151	단독사업
--	--	--	28/10,112	2,730	61	--	--	--	35/14,776	4,845	72	단독사업
--	--	--	1/347	1,504	5	--	--	--	3/1,883	2,276	6	단독사업
21/10,042	8,508	58	220/65,519	83,455	714	23/10,052	10,784	123	291/61,298	69,220	1,102	
--	--	--	23/1,088	128	3	--	--	--	26/1,059	375	4	단독사업
--	--	--	5/218	152	5	--	--	--	8/368	327	4	단독사업
--	--	--	--	2,276	3	--	--	--	--	2,176	6	단독사업
--	--	--	28/11,959	7,498	218	--	--	--	20/7,593	6,399	176	하천개수 병행사업
--	--	--	--	12,259	31	--	--	--	15/4,844	7,265	22	하천개수 병행사업
--	--	--	--	1,298	12	--	--	--	1/98	883	18	단독사업
21/10,042	8,506	58	--	--	--	23/10,050	7,758	92	--	--	--	하천개수 병행사업
--	--	--	--	1,670	10	--	--	--	--	2,600	11	단독사업
--	--	--	--	1,030	5	--	--	--	--	1,150	10	단독사업
--	--	--	58/13,068	12,972	162	--	3,026	31	52/4,632	14,324	193	하천개수 병행사업
--	--	--	28/632	9,472	40	--	--	--	26/2,488	6,346	93	하천개수 병행사업
--	--	--	--	1,100	15	--	--	--	1/314	1,800	12	단독사업
--	--	--	--	3,199	20	--	--	--	1/1,278	1,039	19	단독사업
--	--	--	8/6,280	1,646	8	--	--	--	33/9,386	8,472	82	단독사업
--	--	--	7/5,581	5,326	9	--	--	--	24/7,112	5,319	140	단독사업

25. 농 업 생 산 기 반 Completion Status of Agricultural

단위 : 면 적...헥타아르
금 액.....천원

시 도 Province	시 군 Shi and Gun	지구명 Name of Project Unit	인가년월일 Date of Establishment Authorized	공사기간 Construction Period	준공면적 Completed Area			사 업 비 Project Cost			구획크기 Block Size (m×m)	
					계 Total	담 Paddy Field	전 Upland	계 Total	국고보조금 Government Subsidy	지 방 비 Local Government Subsidy		
강 원 도 Kang-won-do	양 평 Yangp'yŏng	구 둔	1997.10.21	'97.11.25~ '98. 8.24	112.0	112.0	-	3,708,702	2,325,189	1,383,513	100×50	
		계 진	1997.10.21	'97.11.27~ '98. 7.26	45.0	45.0	-	1,553,920	925,959	627,961	100×50	
		평 상	1997.10.21	'97.11.27~ '98. 7.26	50.0	50.0	-	2,315,432	1,049,423	1,266,009	100×50	
		원삼산	1997.10.21	'97.12. 9~ '98. 9. 8	19.0	19.0	-	484,124	390,961	93,163	100×50	
		뫼배내	1997.10.21	'97.12. 9~ '98. 9. 8	16.0	16.0	-	433,926	329,230	104,696	100×50	
		25				741.4	741.4	-	27,773,747	15,512,717	12,281,030	
	원 주 Wonju	선녀곶	1997. 9.20	'98. 1. 8~ '98. 5.30	19.0	19.0	-	741,000	395,061	345,939	100×30	
		새 맞	1997. 9.20	'98. 1. 8~ '98. 5.30	28.0	28.0	-	1,159,430	581,992	577,438	100×30	
	강 령 Kangnŭng	성황골	1997. 9. 5	'97.10. 9~ '98. 5.30	5.6	5.6	-	251,753	156,753	95,000	100×30	
		산 북	1997. 9. 5	'97.10. 2~ '98. 5.30	3.0	3.0	-	140,242	86,774	53,468	100×30	
		산 계	1009. 9. 5	'97.10. 6~ '98. 5.30	5.9	5.9	-	370,800	147,833	222,967	100×30	
	홍 천 Hongch'ŏn	광 석	1997. 9.10	'97.10.24~ '98. 5.25	12.1	12.1	-	527,608	303,956	223,652	100×40	
		횡 성 Hoengsŏng	1997. 9. 5	'97.10.17~ '98. 5.31	25.4	25.4	-	1,097,674	550,595	547,079	100×40	
	영 월 Yŏng-wŏl	원 천	1997. 9. 5	'97.10.17~ '98. 5.31	26.6	26.6	-	1,215,089	572,377	642,712	100×40	
		압 실	1997. 9. 5	'97.10.18~ '98. 5.31	13.9	13.9	-	642,127	317,709	324,418	100×40	
		외 룡	1997. 9. 5	'97.10.17~ '98. 5.30	35.9	35.9	-	1,331,575	756,862	574,713	100×50	
	평 창 P'yŏngch'ang	연 덕	1997. 9. 5	'97.10.17~ '98. 5.30	18.8	18.8	-	605,070	410,939	194,131	100×30	
		신 일	1997. 9. 5	'97.10.17~ '98. 5.30	11.4	11.4	-	388,811	252,875	135,936	100×30	
		계 장	1997. 9.10	'97.10.20~ '98. 5.17	12.2	12.2	-	503,000	264,000	239,000	100×40	
	철 원 Ch'ŏrwŏn	학 답	1997. 9.10	'97.10.20~ '98. 5.18	13.3	13.3	-	517,000	330,503	186,497	100×40	
		밀 개	1997. 9. 5	'97.10.20~ '98. 4.30	18.2	18.2	-	768,516	378,999	389,517	100×40	
		동 박	1997. 9. 5	'97.10.20~ '98. 5.10	42.8	42.8	-	1,088,055	596,112	491,943	100×40	

정비사업준공현황 (계속)

Land and Water Development Projects(Cont'd)

Unit : Areaha
Cost.....1,000 Won

용수로 Irrigation Canal						배수로 Drainage Canal						사업구분 Project Source
간선 Main			지선 Second			간선 Main			지선 Second			
토공		공작물 Structures	토공		공작물 Structures	토공		공작물 Structures	토공		공작물 Structures	
연장 Length (조/m)	개소 Place (m)	Earth-works (조/m)	연장 Length (m)	개소 Place	Earth-works (조/m)	연장 Length (m)	개소 Place	Earth-works (조/m)	연장 Length (m)	개소 Place		
-	-	-	30/13,630	12,102	77	-	-	-	43/9,407	3,950	95	하천개수 병행사업
-	-	-	10/5,048	3,908	19	-	-	-	18/5,611	582	88	단독사업
-	-	-	14/4,519	3,923	33	-	-	-	14/4,973	4,417	88	단독사업
-	-	-	4/1,804	1,804	18	-	-	-	4/1,431	1,228	20	단독사업
-	-	-	5/1,692	1,692	26	-	-	-	5/704	568	21	하천개수 병행사업
-	4,789	18	69/34,795	78,300	377	-	-	-	125/36,909	44,967	994	
-	-	-	-	1,652	4	-	-	-	-	1,008	3	단독사업
-	-	-	-	2,757	8	-	-	-	-	2,096	10	단독사업
-	-	-	2/1,268	-	9	-	-	-	3/1,198	-	36	단독사업
-	-	-	2/668	-	14	-	-	-	1/144	-	4	단독사업
-	-	-	3/1,930	-	9	-	-	-	2/419	-	8	단독사업
-	-	-	2/1,052	2,046	22	-	-	-	3/280	120	12	단독사업
-	-	-	15/4,125	4,096	38	-	-	-	11/3,856	5,460	61	단독사업
-	-	-	13/3,874	3,872	33	-	-	-	15/3,452	2,857	78	단독사업
-	-	-	6/2,194	1,756	4	-	-	-	6/630	630	6	단독사업
-	-	-	-	5,798	34	-	-	-	11/1,590	899	25	단독사업
-	-	-	-	2,669	16	-	-	-	6/315	1,259	13	단독사업
-	-	-	-	1,499	12	-	-	-	7/779	795	27	단독사업
-	1,913	5	-	1,432	28	-	-	-	2/1,010	345	18	단독사업
-	1,702	8	6/1,040	1,633	12	-	-	-	6/2,555	1,040	5	단독사업
-	-	-	-	3,064	5	-	-	-	4/1,278	492	1	단독사업
-	-	-	-	4,918	12	-	-	-	6/1,042	1,012	2	단독사업

25. 농 업 생 산 기 반 Completion Status of Agricultural

단위 : 민 적...헥타아르
금 액.....천원

시 도	시 군	지구명	인가년월일	공사기간	준공면적 Completed Area			사 업 비 Project Cost			구획크기	
					계	담	전	계	국고보조금	지 방 비		
Province	Shi and Gun	Name of Project Unit	Date of Establishment Authorized	Construction Period	Total	Paddy Field	Upland	Total	Government Subsidy	Local Government Subsidy	Block Size (m × m)	
충청북도 Ch'ungch'ōngbuk-do	화천 Hwach'on	낙원	1997.10.1	'97.10.15~ '98.6.18	13.6	13.6	-	610,192	278,459	331,733	100×20	
	양구 Yanggu	검무정	1997.9.10	'97.10.13~ '98.5.7	16.3	16.3	-	628,162	341,825	286,337	100×30	
		용하	1997.9.10	'97.9.27~ '98.7.15	95.0	95.0	-	2,500,515	1,997,515	503,000	100×80	
	인제 Inje	서화	1997.9.10	'97.10.13~ '98.5.10	70.3	70.3	-	2,835,384	1,537,367	1,298,017	100×40	
		양지말골	1997.9.10	'97.10.20~ '98.5.10	20.4	20.4	-	862,937	442,360	420,577	100×40	
	고성 Kosōng	광산	1997.9.10	'97.10.22~ '98.9.29	133.0	133.0	-	5,361,070	2,732,931	2,628,139	100×60	
		구성	1997.9.10	'97.10.20~ '98.6.29	48.7	48.7	-	1,576,727	989,386	587,341	100×40	
		아아진	1997.9.10	'97.10.20~ '98.6.29	28.3	28.3	-	1,231,867	586,801	645,066	100×40	
	양양 Yang-yang	적은	1997.9.10	'97.10.9~ '98.5.30	23.7	23.7	-	819,143	502,733	316,410	100×30	
	충청북도		16			701.0	663.3	37.7	23,706,091	15,451,734	8,254,357	
	충주 Ch'ungju	삼청	1997.9.9	'97.10.8~ '98.6.30	59.3	59.3	-	3,144,510	1,802,582	1,341,928	100×30	
		연하	1997.9.10	'97.10.8~ '98.6.30	15.2	15.2	-	612,000	335,952	276,048	100×30	
	청원 Ch'ōng-won	어암	1997.9.10	'97.10.13~ '98.6.19	11.6	11.6	-	420,050	304,666	115,384	100×30	
		구룡	1997.9.10	'97.10.10~ '98.6.30	11.9	11.9	-	803,313	376,730	426,583	100×30	
		금계	1997.9.10	'97.10.11~ '98.6.30	53.8	53.8	-	1,714,909	1,224,889	490,020	100×100	
		사정	1997.9.10	'97.10.10~ '98.6.23	27.5	27.5	-	1,541,161	794,169	746,992	100×30	
	복현	1997.9.10	'97.10.8~ '98.6.20	6.5	6.5	-	354,040	198,716	155,324	100×30		
보은 Poūn	장암	1997.9.22	'97.10.24~ '98.7.14	148.1	133.2	14.9	3,802,394	3,066,794	735,600	100×40		
	불목	1997.9.22	'97.10.26~ '98.6.27	33.9	31.3	2.6	1,374,069	952,973	421,096	50×40		
	하판	1997.9.22	'97.10.26~ '98.6.27	86.5	66.3	20.2	2,818,703	1,891,207	927,496	50×40		
옥천 Okch'ōn	감청	1997.9.11	'97.10.15~ '98.8.8	18.0	18.0	-	493,000	339,696	153,304	100×30		
괴산 Koesan	송동	1997.9.9	'97.10.18~ '98.1.15	32.0	32.0	-	648,466	414,672	233,794	100×30		
	배터미	1997.9.9	'97.10.17~ '98.1.14	8.0	8.0	-	899,979	199,980	699,999	100×30		

정비사업준공현황 (계속)

Land and Water Development Projects(Cont'd)

Unit : Areaha
Cost1,000 Won

용수로 Irrigation Canal						배수로 Drainage Canal						사업구분 Project Source
간선 Main			지선 Second			간선 Main			지선 Second			
토공 Earth-works (조/m)	공작물 Structures 연장 Length (m)	개소 Place	토공 Earth-works (조/m)	공작물 Structures 연장 Length (m)	개소 Place	토공 Earth-works (조/m)	공작물 Structures 연장 Length (m)	개소 Place	토공 Earth-works (조/m)	공작물 Structures 연장 Length (m)	개소 Place	
-	-	-	-	1,262	5	-	-	-	5/50	3	514	단독사업
-	1,174	5	-	652	5	-	-	-	7/1,016	254	41	단독사업
-	-	-	15/15,572	7,964	28	-	-	-	17/6,767	4,000	20	단독사업
-	-	-	-	5,452	29	-	-	-	-	3,840	47	단독사업
-	-	-	-	2,600	16	-	-	-	-	1,268	19	단독사업
-	-	-	-	10,041	12	-	-	-	5/3,829	5,469	10	단독사업
-	-	-	-	6,438	7	-	-	-	1/218	6,334	21	단독사업
-	-	-	-	3,660	7	-	-	-	1/696	2,515	6	단독사업
-	-	-	5/3,072	3,039	8	-	-	-	6/2,785	3,271	7	단독사업
-	-	-	153/89,415	85,594	760	2/1,821	2,639	47	173/68,977	45,512	708	
-	-	-	28/8,950	6,589	132	-	-	-	32/9,957	7,408	132	단독사업
-	-	-	3/1,856	1,776	18	-	-	-	5/1,632	727	21	단독사업
-	-	-	6/1,876	1,876	28	-	-	-	5/1,149	344	29	단독사업
-	-	-	3/1,870	1,870	27	-	-	-	11/1,835	909	57	단독사업
-	-	-	13/7,054	5,168	54	-	-	-	15/5,467	1,720	48	단독사업
-	-	-	8/3,235	3,085	57	1/1,615	1,405	31	7/2,371	852	52	단독사업
-	-	-	1/1,028	1,028	3	-	-	-	5/1,239	486	24	단독사업
-	-	-	23/13,287	24,528	109	-	-	-	24/13,244	12,298	89	단독사업
-	-	-	10/3,960	3,766	31	-	-	-	7/3,478	650	57	단독사업
-	-	-	29/11,550	10,986	113	-	-	-	26/9,188	4,660	77	단독사업
-	-	-	2/483	2,370	26	1/206	1,234	16	-	-	-	단독사업
-	-	-	-	3,936	22	-	-	-	3/2,082	260	4	단독사업
-	-	-	-	1,380	16	-	-	-	2/734	120	3	단독사업

25. 농 업 생 산 기 반

Completion Status of Agricultural

단위 : 민 석...헥타아르
 금액.....천원

시 도	시 군	지구명	인가년월일	공사기간	준공면적 Completed Area			사 업 비 Project Cost			구획크기
					계	담	전	계	국고보조금	지 방 비	
Province	Shi and Gun	Name of Project Unit	Date of Establishment Authorized	Construction Period	Total	Paddy Field	Upland	Total	Government Subsidy	Local Government Subsidy	Block Size (m × m)
음 성 Ŭmsŏng		감 탁	1997. 9. 9	'97.10.18~ '98. 1.15	24.0	24.0	-	503,360	301,691	201,669	100×30
		회 인	1997. 9.10	'97.10.22~ '98. 7.18	39.5	39.5	-	1,490,000	782,880	707,120	100×30
		삼 호	1997. 9.10	'97.10.25~ '98. 6.24	125.2	125.2	-	3,086,137	2,464,137	622,000	100×80
충 청 남 도 Ch'ungch'ŏngnam-do	61				3,908.9	3,890.0	18.9	117,566,856	81,770,181	35,796,675	
친 안 Ch'ŏnan		봉 향 2	1997. 9.20	'98. 1. 1~ '98. 6.30	77.0	77.0	-	2,118,000	1,349,156	768,844	100×40
		봉 덕	1997. 9.20	'98. 1. 1~ '98. 6.30	55.0	55.0	-	1,186,000	755,475	430,525	100×40
		광 덕 1	1997.10.20	'98.11. 7~ '98.12.31	23.0	23.0	-	247,634	200,634	47,000	100×40
공 주 Kongju		광 덕 2	1997.10.20	'98.11. 7~ '98.12.31	37.0	37.0	-	392,500	322,800	69,700	100×40
		주 봉	1997. 8.29	'97.10. 6~ '98. 5.31	19.9	19.9	-	820,902	457,714	363,188	100×30
		가 처	1997. 8.29	'97.10. 7~ '98. 5.31	59.6	59.6	-	2,589,289	1,560,566	1,028,723	100×30
분 강		분 강	1997. 8.29	'97.10. 8~ '98. 5.31	53.0	53.0	-	1,987,631	1,403,090	584,541	100×30
		유 명	1997. 8.29	'97.10. 6~ '98. 5.31	21.6	21.6	-	760,526	511,593	248,933	100×30
		대 산	1997. 8.29	'97.10. 6~ '98. 5.31	59.4	59.4	-	2,047,898	1,535,936	511,962	100×30
보 령 Poryŏng		광 정	1997. 8.29	'97.10. 6~ '98.11.30	58.7	58.7	-	2,528,876	1,468,068	1,060,808	100×30
		소 송	1997. 8.29	'97.10.21~ '98. 6.23	68.1	51.8	16.3	1,945,000	1,361,872	583,128	100×30
		신 향	1997. 8.29	'97.11. 7~ '98. 6.30	51.0	48.4	2.6	1,396,000	1,011,290	384,710	100×40
아 산 Asan		금 학	1997. 8.29	'97.10. 2~ '98. 6.30	101.0	101.0	-	2,980,000	2,032,120	947,880	100×40
		운 산 3	1997. 8.29	'97.10. 2~ '98. 6.30	70.0	70.0	-	2,002,000	1,388,800	613,200	100×40
		월 계	1997. 9.20	'97.10.30~ '98. 6.30	70.0	70.0	-	2,019,000	1,388,800	630,200	100×40
서 산 Sŏsan		성 리	1997. 8.29	'97.10. 2~ '98. 6.30	52.0	52.0	-	1,500,000	1,046,240	453,760	100×30
		명 친	1997. 9.12	'97.10.30~ '98. 6.30	10.0	10.0	-	269,000	186,175	82,825	100×30
		예 덕	1997. 8.29	'97.10. 2~ '98. 6.30	170.0	170.0	-	4,830,000	3,377,926	1,452,074	100×30
금 산 Kŭmsan		혹 암	1997. 8.29	'97.10.10~ '98. 6.30	31.6	31.6	-	1,210,000	856,160	353,840	100×40

정 비 사 업 준 공 현 황 (계속)

Land and Water Development Projects(Cont'd)

Unit : Areaha
Cost1,000 Won

용 수 로 Irrigation Canal						배 수 로 Drainage Canal						사업구분 Project Source
간 선 Main			지 선 Second			간 선 Main			지 선 Second			
토 공 Earth-works (조/m)	공작물 Structures 연장 Length (m) 개소 Place		토 공 Earth-works (조/m)	공작물 Structures 연장 Length (m) 개소 Place		토 공 Earth-works (조/m)	공작물 Structures 연장 Length (m) 개소 Place		토 공 Earth-works (조/m)	공작물 Structures 연장 Length (m) 개소 Place		
-	-	-	-	2,970	20	-	-	-	3/1,863	340	3	단독사업
-	-	-	9/3,930	3,930	31	-	-	-	10/3,642	3,642	45	단독사업
-	-	-	18/10,336	10,336	73	-	-	-	18/11,096	11,096	65	단독사업
67/33,534	-	288	636/225,524	205,759	2,002	66/32,638	-	495	899/294,676	188,313	2,828	
-	-	-	23/7,867	-	100	-	-	-	22/6,589	-	112	단독사업
-	-	-	-	-	-	-	-	-	-	-	-	단독사업
-	-	-	-	-	-	-	-	-	-	-	-	단독사업
-	-	-	-	-	-	-	-	-	-	-	-	단독사업
-	-	-	9/3,867	20	55	-	-	-	8/3,247	88	67	단독사업
-	-	-	3/9,529	6,018	103	-	-	-	38/10,515	4,544	107	단독사업
-	-	-	17/5,454	4,436	56	-	-	-	26/8,727	3,517	71	단독사업
-	-	-	7/2,338	2,126	16	-	-	-	10/2,635	1,933	51	단독사업
-	-	-	24/8,345	5,006	75	-	-	-	30/8,024	1,818	118	단독사업
-	-	-	35/12,123	8,716	87	-	-	-	30/6,772	1,595	79	하천개수 병행사업
-	-	-	14/5,568	335	54	-	-	-	12/5,797	544	96	단독사업
-	-	-	-	3,047	10	-	-	-	-	5,657	18	단독사업
-	-	-	19/10,289	1,522	91	-	-	-	26/11,354	3,879	139	단독사업
-	-	-	18/6,573	5,198	62	-	-	-	19/7,504	4,878	81	단독사업
-	-	-	21/8,270	726	77	-	-	-	27/9,409	3,474	119	단독사업
-	-	-	14/4,578	462	50	-	-	-	15/5,383	3,094	90	단독사업
-	-	-	3/1,009	974	9	-	-	-	1/769	236	15	단독사업
-	-	-	34/11,947	6,044	71	-	-	-	40/15,990	6,291	149	단독사업
-	-	-	9/1,719	374	10	-	-	-	5/2,268	2,127	12	단독사업

25. 농 업 생 산 기 반

Completion Status of Agricultural

단위 : 면 적...헥타아브
금 액.....천원

시 도	시 군	지구명	인가년월일	공사기간	준공면적 Completed Area			사 업 비 Project Cost			구획크기		
					계	답	전	계	국고보조금	지 방 비			
Province	Shi and Gun	Name of Project Unit	Date of Establishment Authorized	Construction Period	Total	Paddy Field	Upland	Total	Government Subsidy	Local Government Subsidy	Block Size (m × m)		
연 기 Yŏn-gi 부 여 Puyŏ		심 중	1997. 8.29	'97.11. 3~ '98. 6.27	11.4	11.4	-	306,000	218,240	87,760	100×30		
		용 평	1997. 8.29	'97.10.10~ '98. 6.30	81.0	81.0	-	2,239,000	1,587,200	651,800	100×40		
		송 곡	1997. 8.29	'97.10.10~ '98. 6.30	155.0	155.0	-	3,652,000	2,692,816	959,184	100×40		
		항 수	1997. 8.29	'97.10.10~ '98. 6.30	80.0	80.0	-	2,399,000	1,609,600	789,400	100×40		
		수 신	1997. 8.29	'97.10.10~ '98. 6.30	155.0	155.0	-	3,948,000	2,937,834	1,010,166	100×40		
		금 암	1997. 8.29	'97.10.10~ '98. 6.30	61.0	61.0	-	1,796,000	1,227,320	568,680	100×40		
		상 정	1997. 8.29	'97.10.10~ '98. 6.30	9.0	9.0	-	300,732	181,080	119,652	100×40		
		토 동	1997. 8.29	'97.10.10~ '98. 6.30	16.0	16.0	-	457,435	332,160	125,275	100×40		
		가느실	1997. 8.29	'97.10.10~ '98. 6.30	13.0	13.0	-	423,833	269,880	153,953	100×40		
		서 천 Sŏch'ŏn		부 사	1997. 8.29	'97.10.15~ '98. 9.18	96.0	96.0	-	2,510,000	1,904,640	605,360	100×40
				상 좌	1997. 8.29	'97.10.13~ '98. 8.30	59.0	59.0	-	1,800,000	1,202,114	597,886	100×40
				문 곡	1997. 8.29	'97.10. 1~ '98.12.26	71.0	71.0	-	2,014,000	1,401,172	612,828	100×40
				삼 기	1997. 8.29	'97.10.13~ '98.12. 9	70.0	70.0	-	1,918,000	1,388,800	529,200	100×40
				추 동	1997. 8.29	'97.10.29~ '98.12.23	49.0	49.0	-	1,326,000	972,160	353,840	100×40
청 양 Ch'ŏng-yang		신 봉	1997. 8.29	'97.10. 1~ '98. 8.30	44.0	44.0	-	1,523,000	913,440	609,560	100×40		
		두 왕	1997. 8.29	'97.10.13~ '98. 8.30	30.0	30.0	-	778,000	595,200	182,800	100×40		
		장 승	1997. 8.29	'97.10.23~ '98.12. 6	84.4	84.4	-	2,650,000	1,871,160	778,840	100×30		
		위 라	1997. 8.29	'97.10.23~ '98.12. 3	81.7	81.7	-	2,425,000	1,883,702	541,298	100×30		
		덕 성	1997. 8.29	'97.10.23~ '98.12. 5	77.8	77.8	-	2,734,000	1,847,640	886,360	100×30		
		은 직	1997. 8.29	'97.10.24~ '98. 7.30	46.9	46.9	-	2,698,000	2,016,633	681,367	100×30		
		용 두	1997. 8.29	'97.10.20~ '98.11.30	85.5	85.5	-	2,112,000	1,370,160	741,840	100×30		
홍 성 Hongŏng		구 재	1997. 8.29	'97.10.20~ '98.11.19	43.4	43.4	-	1,360,000	1,031,680	328,320	100×30		
		광 성	1997. 8.29	'97.10.11~ '98.10.26	140.1	140.1	-	4,770,000	2,712,979	2,057,021	100×40		

정 비 사 업 준 공 현 황 (계속)

Land and Water Development Projects(Cont'd)

Unit : Areaha
Cost1,000 Won

용 수 로 Irrigation Canal						배 수 로 Drainage Canal						사업구분 Project Source
간 선 Main			지 선 Second			간 선 Main			지 선 Second			
토 공 Earth-works (조/m)		공작물 Structures	토 공 Earth-works (조/m)		공작물 Structures	토 공 Earth-works (조/m)		공작물 Structures	토 공 Earth-works (조/m)		공작물 Structures	
연장 Length (m)	개소 Place		연장 Length (m)	개소 Place		연장 Length (m)	개소 Place		연장 Length (m)	개소 Place		
-	-	-	3/1,184	1,268	15	-	-	-	5/1,587	515	8	단독사업
-	-	-	3/1,500	1,100	12	-	-	-	10/2,400	1,400	20	하천개수 병행사업
-	-	-	4/4,083	2,900	15	-	-	-	27/5,799	1,053	41	하천개수 병행사업
-	-	-	1/1,215	670	3	-	-	-	10/2,098	1,022	20	하천개수 병행사업
-	-	-	4/4,182	2,096	16	-	-	-	22/5,789	2,899	108	하천개수 병행사업
-	-	-	1/1,388	2,091	4	-	-	-	10/2,106	1,253	23	하천개수 병행사업
-	-	-	1/342	250	5	-	-	-	1/350	380	3	하천개수 병행사업
-	-	-	1/410	350	6	-	-	-	1/395	410	5	하천개수 병행사업
-	-	-	1/380	430	5	-	-	-	1/380	405	4	하천개수 병행사업
-	-	-	11/1,110	7,970	17	-	-	-	12/4,882	7,678	24	단독사업
-	-	-	-	6,865	27	-	-	-	4/1,526	5,263	22	단독사업
-	-	-	2/677	6,855	24	-	-	-	11/1,480	5,021	25	단독사업
-	-	-	16/7,456	7,358	18	-	-	-	16/7,288	6,798	17	단독사업
-	-	-	2/718	5,858	15	-	-	-	8/1,596	3,597	7	단독사업
-	-	-	4/1,446	3,131	9	-	-	-	11/2,775	3,100	7	단독사업
-	-	-	10/3,623	3,480	15	-	-	-	12/3,504	2,990	17	단독사업
-	-	-	6/2,550	7,820	86	-	-	-	13/4,510	4,860	85	단독사업
-	-	-	5/1,006	10,873	122	-	-	-	9/2,448	5,333	146	하천개수 병행사업
-	-	-	19/7,937	6,042	70	-	-	-	27/8,549	3,506	108	단독사업
-	-	-	10/4,396	7,071	119	-	-	-	25/7,121	3,275	94	단독사업
-	-	-	7/1,908	5,370	129	-	-	-	14/4,050	1,430	201	하천개수 병행사업
-	-	-	5/1,840	5,270	29	-	-	-	4/1,718	4,682	46	단독사업
-	-	-	43/16,187	3,685	7	-	-	-	41/12,466	7,161	19	단독사업

25. 농 업 생 산 기 반

Completion Status of Agricultural

단위: 면 적...헥타아르
금 액.....천원

시 도 Province	시 군 Shi and Gun	지구명 Name of Project Unit	인가년월일 Date of Establishment Authorized	공사기간 Construction Period	준공면적 Completed Area			사 업 비 Project Cost			구획크기 Block Size (m × m)
					계 Total	답 Paddy Field	전 Upland	계 Total	국고보조금 Government Subsidy	지 방 비 Local Government Subsidy	
		월 립	1997. 8.29	'97.10.11~ '98.10.26	116.6	116.6	-	3,130,000	2,362,560	767,440	100 × 40
		와 야	1997. 8.29	'97.10.11~ '98.10.26	70.7	70.7	--	2,125,000	1,555,038	569,962	100 × 40
		구 정	1997. 8.29	'97.10.11~ '98.10.26	106.3	106.3	-	2,928,000	2,146,231	781,769	100 × 40
		화 봉	1997. 8.29	'97.10.11~ '98.10.26	67.3	67.3	-	1,859,560	1,349,680	509,880	100 × 40
		척 괴	1997. 8.29	'97.10.11~ '98.10.26	62.1	62.1	-	1,860,000	1,287,680	572,320	100 × 40
		양 곡	1997. 8.29	'97.10.11~ '98.10.26	53.3	53.3	-	1,600,000	1,099,968	500,032	100 × 40
		담 산	1997. 8.29	'97.10.11~ '98.10.26	37.1	37.1	-	1,309,000	925,179	383,821	100 × 40
		금 당	1997. 8.29	'97.10.11~ '98.10.26	47.6	47.6	-	1,474,000	985,269	488,731	100 × 40
	예 산 Yesan	연 리	1997. 9.26	'97.10.20~ '98. 7.26	40.0	40.0	-	1,136,000	755,000	381,000	100 × 40
		은 사	1997. 9.26	'97.10.20~ '98. 7.26	94.0	94.0	--	2,460,000	1,693,000	767,000	100 × 40
		구 암	1997. 9.26	'97.10.20~ '98. 7.26	47.0	47.0	-	1,320,000	906,000	414,000	100 × 40
		봉 곡	1997. 9.26	'97.10.20~ '98. 7.26	55.0	55.0	--	1,430,000	1,050,000	380,000	100 × 40
	태 안 T'ae'an	의 향	1997. 8.29	'97. 9.29~ '98.10. 2	95.4	95.4	-	3,581,000	2,582,751	998,249	100 × 40
		과 도	1997. 8.29	'97. 9.27~ '98.10.19	51.2	51.2	-	2,150,000	1,529,120	620,880	100 × 40
		송 현	1997. 8.29	'97. 9.22~ '98.10.19	55.3	55.3	-	2,100,000	1,468,760	631,240	100 × 30
		당 산	1997. 8.29	'97. 9.29~ '98.10.19	53.9	53.9	-	2,160,000	1,488,880	671,120	100 × 30
	당 진 Tangjin	두 산	1997. 9.26	'97.10.10~ '98.12.30	69.0	69.0	-	1,915,040	1,368,000	547,040	100 × 40
		옥 현	1997. 9.26	'97.10.10~ '98.12.30	84.0	84.0	-	2,553,000	1,743,840	809,160	100 × 40
		북 성	1997. 9.26	'97.10.10~ '98.12.30	55.0	55.0	-	1,506,000	1,091,200	414,800	100 × 40
전라북도 Chollabuk-do		58			3,081.0	3,081.0	-	73,545,341	54,058,670	19,488,671	
	이 산 Iksan	평 장	1997.10.25	'97.11.20~ '98. 5.20	75.0	75.0	-	1,842,400	1,470,000	372,400	100 × 30
	정 읍 Chong-ŭp	옥 금	1997.10.25	'97.11.20~ '98. 5.20	38.0	38.0	-	939,719	744,800	194,919	100 × 30
		오 금	1997.10.13	'97.12.31~ '98. 5.30	18.0	18.0	--	427,261	339,061	88,200	100 × 40

정비사업준공현황(계속)

Land and Water Development Projects(Cont'd)

Unit : Areaha
Cost.....1,000 Won

용수로 Irrigation Canal						배수로 Drainage Canal						사업구분 Project Source
간선 Main			지선 Second			간선 Main			지선 Second			
토공 Earth-works (조/m)	공작물 Structures		토공 Earth-works (조/m)	공작물 Structures		토공 Earth-works (조/m)	공작물 Structures		토공 Earth-works (조/m)	공작물 Structures		
	연장 Length (m)	개소 Place		연장 Length (m)	개소 Place		연장 Length (m)	개소 Place		연장 Length (m)	개소 Place	
-	-	-	29/14,415	9,424	16	1/1,320	-	-	36/13,105	4,913	8	단독사업
-	-	-	18/8,515	3,826	9	-	-	-	25/10,709	4,895	7	단독사업
-	-	-	24/10,841	5,928	10	-	-	-	39/12,461	4,659	15	단독사업
-	-	-	17/6,797	2,820	6	-	-	-	15/7,607	2,930	9	단독사업
-	-	-	17/6,383	2,942	7	-	-	-	19/6,524	3,718	3	단독사업
-	-	-	16/6,051	3,500	8	-	-	-	23/7,845	4,942	17	단독사업
-	-	-	6/3,404	3,404	6	-	-	-	5/3,690	3,690	5	단독사업
-	-	-	19/6,572	360	1	-	-	-	21/5,625	1,421	2	단독사업
11/11,872	-	94	-	-	-	11/12,902	-	197	-	-	-	하천개수 병행사업
30/10,558	-	97	-	-	-	28/6,806	-	163	-	-	-	하천개수 병행사업
13/5,573	-	38	-	-	-	11/4,831	-	54	-	-	-	단독사업
13/5,531	-	59	-	-	-	15/6,779	-	81	-	-	-	단독사업
-	-	-	18/10,143	9,952	75	-	-	-	23/9,093	6,096	51	단독사업
-	-	-	12/3,285	848	22	-	-	-	21/7,271	4,752	73	단독사업
-	-	-	23/5,431	1,027	54	-	-	-	25/8,096	4,567	105	단독사업
-	-	-	18/4,628	1,761	55	-	-	-	29/7,583	3,044	102	단독사업
-	-	-	3/1,586	6,340	13	-	-	-	4/1,901	7,560	18	단독사업
-	-	-	5/1,431	5,690	18	-	-	-	8/2,139	8,530	29	단독사업
-	-	-	2/1,028	4,130	8	-	-	-	3/1,227	4,890	10	단독사업
115/58,083	12,512	388	389/136,059	62,979	2,137	126/71,704	9,228	423	499/145,809	43,744	2,554	
-	-	-	10/3,660	3,660	31	10/3,459	1,100	10	6/2,359	1,100	28	단독사업
-	-	-	8/5,438	5,438	16	5/1,040	1,480	8	6/1,156	2,890	27	단독사업
-	-	-	1/200	2,486	6	-	-	-	3/472	612	8	단독사업

25. 농 업 생 산 기 반

Completion Status of Agricultural

단위 : 면 적...헥타아르
금 액.....천원

시 도 Province	시 군 Shi and Gun	지구명 Name of Project Unit	인가년월일 Date of Establishment Authorized	공사기간 Construction Period	준공면적 Completed Area			사 업 비 Project Cost			구획크기 Block Size (m×m)
					계 Total	담 Paddy Field	전 Upland	계 Total	국고보조금 Government Subsidy	지 방 비 Local Government Subsidy	
		요 동	1997.10.13	'97.12.31~ '98. 5.30	12.0	12.0	-	300,092	225,530	74,562	100×40
		용 전	1997.10.13	'97.12.31~ '98. 5.30	14.0	14.0	-	365,971	262,691	103,280	100×40
		청 석	1997.10.13	'97.12.31~ '98. 5.30	13.0	13.0	-	334,199	244,029	90,170	100×40
		두 곡	1997.10.13	'97.12.31~ '98. 5.30	33.0	33.0	-	851,590	619,353	232,237	100×40
		금 구	1997.10.13	'97.12.31~ '98. 5.30	31.0	31.0	-	778,037	582,737	195,300	100×40
	남 원 Namwon	춘 향	1997.10.10	'98. 1.23~ '98. 5.30	62.0	62.0	-	1,581,456	1,238,760	342,696	100×40
		송 기	1997.10.10	'98. 1.23~ '98. 6.10	79.0	79.0	-	2,001,815	1,578,420	423,395	100×40
		평 촌	1997.10.10	'98. 1.24~ '98. 6.10	43.0	43.0	-	1,121,550	859,140	262,410	100×30
		금 강	1997.10.10	'98. 1.21~ '98. 6. 9	44.0	44.0	-	1,156,821	879,120	277,701	100×40
		입 암	1997.10.10	'98. 1.21~ '98. 6. 8	47.0	47.0	-	1,183,979	939,060	244,919	100×40
		의 지	1997.10.10	'98. 1.23~ '98. 5.30	70.0	70.0	-	1,748,357	1,398,600	349,757	100×40
		금 곡	1997.10.10	'98. 1.22~ '98. 6.10	69.0	69.0	-	2,182,587	1,392,327	790,260	100×40
		금 탄	1997.10.10	'98. 1.19~ '98. 6.12	42.0	42.0	-	1,084,608	839,160	245,448	100×30
		외 향	1997.10.10	'97.11.11~ '98. 6.10	64.0	64.0	-	1,866,331	1,278,720	587,611	100×40
		유 암	1997.10.10	'98. 1.22~ '98. 6.20	52.0	52.0	-	1,712,066	1,038,960	673,106	100×30
		아 곡	1997.10.10	'97.11.11~ '98. 1.10	35.0	35.0	-	866,072	690,300	175,772	100×40
		용 산	1997.10.10	'97.11.10~ '98. 5.29	50.0	50.0	-	1,462,186	999,000	463,186	100×30
		월 산	1997.10.10	'98. 1.30~ '98. 5.29	81.0	81.0	-	2,237,503	1,618,380	619,123	100×30
	진 안 Chinan	오 천	1997.10.15	'97.11. 8~ '98. 6.10	31.0	31.0	-	1,022,277	622,600	399,677	100×30
		포 동	1997.10.15	'97.11. 8~ '98. 6. 5	23.0	23.0	-	664,392	465,800	198,592	100×30
	상 수 Changsu	대 리	1997.10.18	'97.11. 1~ '98. 6.25	29.0	29.0	-	958,972	587,900	371,072	100×30
		하 리	1997.10.18	'97.11. 1~ '98. 6.25	28.0	28.0	-	879,598	563,604	315,994	100×30
		왕 대	1997.10.18	'97.11. 1~ '98. 6.25	14.0	14.0	-	412,528	284,240	128,288	100×30

정비사업준공현황(계속)

Land and Water Development Projects(Cont'd)

Unit : Areaha
Cost.....1,000 Won

용수로 Irrigation Canal						배수로 Drainage Canal						사업구분 Project Source
간선 Main			지선 Second			간선 Main			지선 Second			
토공 Earth-works (조/m)	공작물 Structures 연장 Length (m) / 개소 Place		토공 Earth-works (조/m)	공작물 Structures 연장 Length (m) / 개소 Place		토공 Earth-works (조/m)	공작물 Structures 연장 Length (m) / 개소 Place		토공 Earth-works (조/m)	공작물 Structures 연장 Length (m) / 개소 Place		
-	-	-	-	-	-	-	-	-	10/805	2,043	16	단독사업
-	-	-	-	-	-	-	-	-	7/72	1,356	7	단독사업
-	-	-	1/200	218	4	-	-	-	11/2,538	1,175	38	단독사업
-	-	-	3/1,533	1,579	11	-	-	-	4/2,113	351	23	단독사업
-	-	-	4/2,052	1,900	11	-	-	-	8/3,270	565	17	단독사업
2/1,530	-	-	11/5,500	-	59	3/3,154	-	-	15/2,676	-	78	단독사업
-	-	-	19/7,678	-	75	1/1,482	-	-	38/9,652	-	142	단독사업
-	-	-	12/3,706	-	-	-	-	-	12/3,439	-	-	단독사업
-	-	-	10/4,418	-	3	7/2,893	-	-	7/1,728	-	38	단독사업
2/1,464	-	-	17/4,102	-	65	1/2,630	-	-	8/1,381	-	20	단독사업
5/4,198	-	-	23/4,966	-	35	6/4,015	-	-	21/2,122	-	51	단독사업
5/3,410	-	-	19/5,152	-	90	3/3,610	-	-	20/3,908	-	111	단독사업
-	-	-	11/3,803	-	-	-	-	-	18/4,512	-	-	단독사업
11/5,995	-	-	16/2,597	-	13	8/4,357	-	-	18/2,863	-	125	단독사업
3/3,784	-	-	16/3,844	-	82	6/3,024	-	-	7/866	-	94	단독사업
-	-	-	17/4,656	-	18	3/901	-	-	6/2,350	-	65	단독사업
3/2,260	-	-	6/1,962	-	32	1/764	-	-	7/2,624	-	64	단독사업
-	-	-	29/10,630	-	102	8/4,788	-	-	19/2,166	-	136	단독사업
-	-	-	1/181	3,329	28	-	900	10	1/135	1,485	12	단독사업
-	-	-	-	2,583	17	-	-	-	1/109	1,220	5	단독사업
-	-	-	-	2,474	40	-	-	-	2/352	1,910	21	단독사업
-	-	-	-	2,198	32	-	-	-	6/814	790	34	단독사업
-	-	-	-	1,170	6	-	-	-	2/346	740	9	단독사업

25. 농 업 생 산 기 반

Completion Status of Agricultural

단위 : 면 적...헥타아르
금 액.....천원

시 도 Province	시 군 Shi and Gun	지구명 Name of Project Unit	인가년월일 Date of Establishment Authorized	공사기간 Construction Period	준공면적 Completed Area			사 업 비 Project Cost			구획크기 Block Size (m×m)
					계 Total	답 Paddy Field	선 Upland	계 Total	국고보조금 Government Subsidy	지방비 Local Government Subsidy	
		국 포	1997.10.18	'97.11. 1~ '98. 6.25	20.0	20.0	-	670,800	405,500	265,300	100×30
		죽 산 2	1997.10.18	'97.11. 1~ '98. 5.25	18.0	18.0	-	476,534	364,750	111,784	100×30
		박 곡	1997.10.18	'97.11. 1~ '98. 6.25	12.0	12.0	-	418,584	244,170	174,414	100×40
	임 실 Imsil	오 봉	1997.10.11	'97.11. 2~ '98. 5.30	21.0	21.0	-	563,166	424,600	138,566	100×30
		구 장	1997.10.11	'97.11. 2~ '98. 5.30	24.0	24.0	-	791,740	485,200	306,540	100×30
		해 곡	1997.10.11	'97.11. 2~ '98. 5.30	36.0	36.0	-	1,046,688	727,800	318,888	100×30
	순 창 Sunch'ang	노 동	1997.10.11	'97.11.15~ '98. 6.10	38.0	38.0	-	1,016,100	768,800	247,300	100×40
		이 동	1997.10.11	'97.11.13~ '98. 6.10	29.0	29.0	-	788,500	584,400	204,100	100×30
		광 암	1997.10.11	'97.11.13~ '98. 6.10	43.0	43.0	-	1,273,961	842,800	431,161	100×40
		자 양	1997.10.11	'97.11.18~ '98. 6.10	34.0	34.0	-	887,366	666,400	220,966	100×30
	고 창 Koch'ang	학 전	1997.10.16	'97.11. 1~ '98. 5.20	140.0	140.0	-	2,642,943	2,032,490	610,453	100×40
		대 동	1997.10.16	'97.11. 1~ '98. 5.20	36.0	36.0	-	729,711	541,787	187,924	100×45
		만 화	1997.10.16	'97.11. 1~ '98. 5.20	108.0	108.0	-	2,062,676	1,557,449	505,227	100×38
		세 곡	1997.10.16	'97.11. 1~ '98. 5.20	84.0	84.0	-	1,681,868	1,303,881	377,987	100×37
		금 평	1997.10.16	'97.11. 1~ '98. 5.20	93.0	93.0	-	1,867,466	1,461,951	405,515	100×35
		호 암	1997.10.16	'97.11. 1~ '98. 5.20	77.0	77.0	-	1,563,995	1,197,990	366,005	100×40
		남 산	1997.10.16	'97.11. 1~ '98. 5.20	35.0	35.0	-	727,307	548,193	179,114	100×30
		자 룡	1997.10.16	'97.11. 1~ '98. 5.20	26.0	26.0	-	551,175	408,717	142,458	100×32
		계 당	1997.10.16	'97.11. 1~ '98. 5.20	61.0	61.0	-	1,319,960	950,628	369,332	100×37
		지 석	1997.10.16	'97.11. 1~ '98. 5.20	105.0	105.0	-	2,042,923	1,537,509	505,414	100×41
		덕 림	1997.10.16	'97.11. 1~ '98. 5.20	107.0	107.0	-	2,149,408	1,682,030	467,378	100×39
		동 사	1997.10.16	'97.11. 1~ '98. 5.20	113.0	113.0	-	2,278,833	1,776,349	502,484	100×45
		대 충	1997.10.16	'97.11. 1~ '98. 5.20	53.0	53.0	-	1,078,541	845,597	232,944	100×43

정 비 사 업 준 공 현 황 (계속)

Land and Water Development Projects(Cont'd)

Unit : Areaha
Cost.....1,000 Won

용 수 로 Irrigation Canal						배 수 로 Drainage Canal						사업구분 Project Source
간 선 Main			지 선 Second			간 선 Main			지 선 Second			
토 공 Earth-works (조/m)	공작물 Structures 연장 Length (m) 개소 Place		토 공 Earth-works (조/m)	공작물 Structures 연장 Length (m) 개소 Place		토 공 Earth-works (조/m)	공작물 Structures 연장 Length (m) 개소 Place		토 공 Earth-works (조/m)	공작물 Structures 연장 Length (m) 개소 Place		
-	-	-	-	2,844	12	-	-	-	-	510	3	단독사업
-	-	-	-	2,894	6	-	-	-	5/630	468	5	단독사업
-	-	-	-	910	3	-	-	-	6/2,266	2,000	11	단독사업
-	-	-	5/2,600	2,600	25	-	-	-	7/2,340	398	53	단독사업
-	-	-	12/3,750	3,112	23	-	-	-	9/2,685	1,853	53	단독사업
-	-	-	19/4,540	4,268	27	-	-	-	11/3,239	2,429	76	단독사업
-	-	-	3/4,503	-	39	-	-	-	4/3,378	-	23	단독사업
-	-	-	7/3,860	-	81	-	-	-	10/3,174	-	52	단독사업
-	-	-	7/2,802	-	52	-	-	-	6/5,000	-	84	단독사업
-	-	-	3/5,118	-	106	-	-	-	7/4,320	-	45	단독사업
5/2,342	340	32	7/2,542	310	55	3/1,325	176	18	5/2,152	265	42	단독사업
4/1,986	760	17	6/2,325	1,530	103	6/3,637	230	23	3/1,258	386	55	단독사업
7/2,560	880	13	5/1,945	1,050	98	5/2,763	400	21	12/3,825	238	62	단독사업
8/3,410	395	25	7/1,886	2,015	76	3/1,850	620	45	15/4,280	328	52	단독사업
4/1,754	1,210	26	8/2,836	420	89	4/987	536	52	11/3,324	496	45	단독사업
5/1,478	950	22	11/2,785	735	70	5/2,362	298	19	4/1,789	628	78	단독사업
6/1,887	825	19	3/795	1,115	44	7/3,400	346	22	9/2,987	1,110	52	단독사업
2/1,539	910	30	6/931	826	62	7/4,552	389	24	18/6,879	760	63	단독사업
10/3,015	370	18	7/1,237	410	40	6/3,752	235	23	7/3,160	452	29	단독사업
9/2,875	490	25	4/760	530	36	4/2,864	532	31	4/1,755	284	47	단독사업
5/1,900	785	33	5/895	720	29	3/1,788	252	26	5/2,035	376	42	단독사업
8/2,352	714	40	3/936	1,117	33	3/1,987	392	19	4/2,336	786	33	단독사업
1/1,875	574	19	2/1,027	930	45	4/1,725	243	17	3/1,896	425	51	단독사업

25. 농 업 생 산 기 반

Completion Status of Agricultural

단위 : 면 적...헥타아르
금 액.....천원

시 도 Province	시 군 Shi and Gun	지구명 Name of Project Unit	인가년월일 Date of Establishment Authorized	공사기간 Construction Period	준공면적 Completed Area			사 업 비 Project Cost			구획크기 Block Size (m×m)	
					계 Total	답 Paddy Field	전 Upland	계 Total	국고보조금 Government Subsidy	지 방 비 Local Government Subsidy		
전라남도 Chollanam-do	부안 Puan	진동	1997.10.16	'97.11.1~ '98.5.20	168.0	168.0	-	3,218,869	2,482,637	736,232	100×35	
		신대	1997.10.16	'97.11.1~ '98.5.20	153.0	153.0	-	2,970,655	2,246,631	724,024	100×36	
		송현	1997.10.16	'97.11.1~ '98.5.20	201.0	201.0	-	2,785,012	2,760,831	1,024,181	100×43	
		연곡	1997.10.13	'97.11.8~ '98.5.31	43.2	43.2	-	1,330,273	996,436	333,837	100×50	
		신흥	1997.10.13	'97.11.8~ '98.5.31	25.2	25.2	-	767,767	568,798	198,969	100×50	
		양지	1997.10.13	'97.11.13~ '98.5.31	16.9	16.9	-	702,928	400,429	302,499	100×30	
		불동	1997.10.13	'97.11.13~ '98.5.31	27.0	27.0	-	992,202	612,515	379,687	100×50	
		분상	1997.10.13	'97.11.13~ '98.5.31	12.4	12.4	-	325,006	246,330	78,676	100×40	
		우포	1997.10.13	'97.11.10~ '98.5.31	24.3	24.3	-	840,017	622,780	217,237	100×50	
	75					3,925.5	3,922.5	3.0	116,214,372	81,802,130	34,412,242	
	여수 Yosu	대곡	1997.10.1	'97.11.1~ '98.6.30	60.0	60.0	-	1,279,000	895,300	383,700	100×30	
		옥적	1997.10.1	'97.11.1~ '98.6.30	48.9	48.9	-	2,060,000	1,442,000	618,000	100×30	
		순천 Sunch'on	1997.10.1	'97.11.5~ '98.6.30	15.3	12.3	3.0	555,000	368,000	187,000	100×30	
		담양 Tamyang	1997.8.27	'97.10.20~ '98.7.28	43.8	43.8	-	1,303,000	876,000	427,000	100×30	
		운산	1997.8.27	'97.10.18~ '98.6.30	14.7	14.7	-	492,000	320,000	172,000	100×30	
		철진	1997.9.12	'97.10.17~ '98.6.30	30.4	30.4	-	842,000	578,000	264,000	100×30	
		곡성 Koksong	1997.9.2	'97.10.13~ '98.6.15	36.0	36.0	-	921,286	644,900	276,386	100×30	
		신기	1997.9.2	'97.10.13~ '98.6.19	42.0	42.0	-	1,279,489	895,642	383,847	100×30	
		약천	1997.9.2	'97.10.14~ '98.6.13	48.1	48.1	-	1,396,491	977,543	418,948	100×30	
고흥 Kohung		1997.9.12	'97.10.15~ '98.5.31	29.0	29.0	-	620,000	471,000	149,000	100×50		
남양	1997.9.12	'97.10.15~ '98.5.31	40.5	40.5	-	822,000	584,000	238,000	80×30			
공호	1997.9.12	'97.10.15~ '98.5.31	23.7	23.7	-	493,000	350,000	143,000	60×30			
가야	1997.9.12	'97.10.15~ '98.5.31	39.6	39.6	-	716,000	599,000	117,000	90×30			

정비사업준공현황 (계속)

Land and Water Development Projects(Cont'd)

Unit : Areaha
Cost1,000 Won

용수로 Irrigation Canal						배수로 Drainage Canal						사업구분 Project Source
간선 Main			지선 Second			간선 Main			지선 Second			
토공 Earth-works (조/m)	공작물 Structures 연장 Length (m) 개소 Place	토공 Earth-works (조/m)	공작물 Structures 연장 Length (m) 개소 Place	토공 Earth-works (조/m)	공작물 Structures 연장 Length (m) 개소 Place	토공 Earth-works (조/m)	공작물 Structures 연장 Length (m) 개소 Place	토공 Earth-works (조/m)	공작물 Structures 연장 Length (m) 개소 Place	토공 Earth-works (조/m)	공작물 Structures 연장 Length (m) 개소 Place	
3/2,033	689	19	5/3,005	397	62	2/986	383	16	6/2,152	528	37	단독사업
5/2,452	1,125	23	4/2,816	590	51	1/782	423	20	8/4,273	257	44	단독사업
2/1,984	1,495	27	3/2,317	889	48	1/827	293	19	10/3,625	412	31	단독사업
-	-	-	8/1,892	1,262	19	-	-	-	21/6,367	1,623	70	단독사업
-	-	-	4/1,144	1,698	11	-	-	-	4/2,730	980	32	단독사업
-	-	-	-	-	-	-	-	-	2/676	4,084	34	단독사업
-	-	-	-	1,838	11	-	-	-	5/1,626	2,189	28	단독사업
-	-	-	1/534	934	5	-	-	-	4/1,025	145	13	단독사업
-	-	-	-	-	-	-	-	-	11/3,349	3,097	40	단독사업
106/33,169	9,846	93	955/359,242	308,039	2,553	60/34,145	6,175	125	1,028/298,551	53,128	3,368	
11/4,520	-	-	-	-	-	16/5,356	-	-	-	-	-	단독사업
12/5,479	-	-	-	-	-	16/4,733	-	-	-	-	-	단독사업
-	-	-	5/1,794	1,601	9	-	-	-	7/2,311	206	29	단독사업
-	-	-	2/1,183	5,519	29	-	-	-	22/3,764	600	34	단독사업
-	-	-	2/660	2,191	12	-	-	-	6/865	94	16	단독사업
-	-	-	1/429	3,785	25	-	-	-	10/2,699	382	44	단독사업
-	-	-	13/3,719	4,905	54	-	-	-	17/4,048	1,995	53	단독사업
-	-	-	22/6,031	6,046	43	-	-	-	13/1,792	1,534	42	단독사업
-	-	-	28/5,036	6,478	38	-	-	-	7/2,265	1,524	21	단독사업
-	-	-	11/3,730	1,487	15	-	-	-	12/2,446	64	28	단독사업
-	-	-	10/3,518	2,542	44	-	-	-	8/2,500	89	25	단독사업
-	-	-	9/4,018	3,014	9	-	-	-	11/2,172	57	21	단독사업
-	-	-	18/4,782	4,773	9	-	-	-	15/4,214	110	40	단독사업

25. 농 업 생 산 기 반

Completion Status of Agricultural

단위 : 면 적...헥타아르
금 액.....천원

시 도 Province	시 군 Shi and Gun	지구명 Name of Project Unit	인가년월일 Date of Establishment Authorized	공사기간 Construction Period	준공면적 Completed Area			사 업 비 Project Cost			구획크기 Block Size (m × m)
					계 Total	답 Paddy Field	진 Upland	계 Total	국고보조금 Government Subsidy	지 방 비 Local Government Subsidy	
		장 유	1997. 9.12	'97.10.15~ '98. 5.31	16.6	16.6	-	374,000	277,000	97,000	70 × 30
		금 진	1997. 9.12	'97.10.15~ '98. 5.31	21.9	21.9	-	533,000	326,000	207,000	100 × 30
		보 룡	1997. 9.12	'97.10.15~ '98. 5.31	51.0	51.0	-	961,000	756,000	205,000	100 × 30
		지 북	1997. 9.12	'97.10.15~ '98. 5.31	25.3	25.3	-	785,000	426,000	359,000	80 × 30
		민 득	1997. 9.12	'97.10.15~ '98. 5.31	51.4	51.4	-	981,000	808,000	173,000	80 × 40
		행 정	1997. 9.12	'97.10.15~ '98. 5.31	26.3	26.3	-	706,000	407,000	299,000	80 × 40
	보 성 Posŏng	마 동	1997. 8.27	'97.10.13~ '98. 5.30	103.8	103.8	-	3,580,000	2,269,000	1,311,000	100 × 30
		유 산	1997. 8.27	'97.10.16~ '98. 5.30	67.3	67.3	-	2,229,000	1,473,000	756,000	100 × 30
		강 산	1997. 8.27	'97.10.23~ '98. 5.30	181.1	181.1	-	4,859,600	3,876,000	983,600	100 × 100
	화 순 Hwasun	용 안	1997. 8.27	'97.10.10~ '98, 6.15	46.5	46.5	-	1,845,000	1,216,000	629,000	100 × 30
		다 곡	1997. 8.27	'97.10.10~ '98, 6.15	31.7	31.7	-	1,572,000	749,000	823,000	100 × 30
	장 흥 Changhŭng	구 룡	1997. 9.28	'97.10.21~ '98. 5.30	189.7	189.7	-	5,042,000	3,912,600	1,129,400	100 × 100
		장 산	1997. 9.28	'97.10.21~ '98. 5.30	60.0	60.0	-	1,651,500	1,254,500	397,000	100 × 40
		여 의	1997. 9.28	'97.10.21~ '98. 5.30	81.5	81.5	-	2,735,200	1,890,200	845,000	100 × 30
		해 당	1997. 9.28	'97.10.21~ '98. 5.30	40.8	40.8	-	1,329,600	974,600	355,000	100 × 30
	강 진 Kangjin	시 목	1997. 8.27	'97.10.18~ '98. 6.10	44.8	44.8	-	1,140,000	885,000	255,000	100 × 30
		목 암	1997. 8.27	'97.10.18~ '98. 6.10	42.1	42.1	-	1,237,000	920,000	317,000	100 × 30
		수 인	1997. 8.27	'97.10.18~ '98. 6.10	30.5	30.5	-	1,237,000	921,000	316,000	100 × 30
		표 장	1997. 8.27	'97.10.18~ '98. 6.10	60.8	60.8	-	1,970,000	1,537,000	433,000	100 × 30
		신 정	1997. 8.27	'97.10.18~ '98. 6.10	80.0	80.0	-	2,196,000	1,604,000	592,000	100 × 30
		당 산	1997. 8.27	'97.10.18~ '98. 6.10	31.2	31.2	-	1,305,000	945,000	360,000	100 × 30
		부 흥	1997. 8.27	'97.10.18~ '98. 6.10	16.0	16.0	-	544,000	390,000	154,000	100 × 30
	해 남 Haenam	상 골	1997. 8.27	'97.10.21~ '98. 5.31	107.9	107.9	-	2,660,000	2,129,000	531,000	100 × 30

정 비 사 업 준 공 현 황 (계속)

Land and Water Development Projects(Cont'd)

Unit : Areaha
Cost1,000 Won

용수로 Irrigation Canal						배수로 Drainage Canal						사업구분 Project Source
간선 Main			지선 Second			간선 Main			지선 Second			
토공 Earth-works (조/m)	공작물 Structures		토공 Earth-works (조/m)	공작물 Structures		토공 Earth-works (조/m)	공작물 Structures		토공 Earth-works (조/m)	공작물 Structures		
	연장 Length (m)	개소 Place		연장 Length (m)	개소 Place		연장 Length (m)	개소 Place		연장 Length (m)	개소 Place	
-	-	-	7/2,573	1,754	14	-	-	-	4/1,659	57	23	단독사업
-	-	-	7/3,067	1,990	12	-	-	-	8/2,017	45	22	단독사업
-	-	-	19/6,234	5,876	44	-	-	-	26/5,760	275	76	단독사업
-	-	-	10/4,233	3,967	9	-	-	-	12/3,848	219	48	단독사업
-	-	-	14/5,450	4,833	11	-	-	-	17/4,468	90	53	단독사업
-	-	-	8/3,944	3,686	17	-	-	-	8/2,807	230	31	단독사업
-	-	-	40/13,632	5,120	97	-	-	-	42/10,957	2,160	155	단독사업
-	-	-	25/7,273	290	140	-	-	-	16/5,094	1,036	117	단독사업
-	-	-	42/21,315	20,820	66	-	-	-	30/13,580	700	108	단독사업
-	-	-	12/5,663	5,760	29	-	-	-	15/2,850	470	45	단독사업
-	-	-	13/4,806	4,780	25	-	-	-	9/1,824	520	33	단독사업
-	-	-	35/17,961	17,371	105	-	-	-	34/12,492	2,159	140	단독사업
-	-	-	2/313	2,015	8	-	-	-	5/1,712	400	1	단독사업
-	-	-	38/10,212	10,212	38	2/4,015	1,450	1	26/4,823	1,098	27	단독사업
-	-	-	5/1,564	4,298	4	-	-	-	3/1,085	1,608	1	단독사업
2/1,905	150	8	10/5,640	5,837	23	5/3,506	-	18	11/3,653	273	55	단독사업
2/1,765	750	17	5/3,770	440	7	2/1,834	400	7	7/1,700	270	41	단독사업
3/3,928	1,050	6	6/2,370	2,840	31	2/1,280	-	-	7/2,738	950	40	단독사업
2/3,120	1,270	17	11/6,177	1,201	15	4/6,270	1,200	47	9/3,127	1,270	37	단독사업
7/4,125	2,686	11	15/4,186	5,887	55	9/3,886	2,700	18	13/4,156	5,333	55	단독사업
4/4,180	2,150	26	6/3,175	2,500	12	1/750	155	14	8/502	502	11	단독사업
2/1,700	1,790	8	2/990	1,270	8	3/2,515	270	20	2/1,700	1,066	3	단독사업
-	-	-	23/13,660	13,660	50	-	-	-	13/7,884	-	36	단독사업

25. 농 업 생 산 기 반

Completion Status of Agricultural

단위 : 면 적...헥타아르
금 액.....천원

시 도 Province	시 군 Shi and Gun	지구명 Name of Project Unit	인가년월일 Date of Establishment Authorized	공사기간 Construction Period	준공면적 Completed Area			사 업 비 Project Cost			구획크기 Block Size (m×m)
					계 Total	답 Paddy Field	전 Upland	계 Total	국고보조금 Government Subsidy	지 방 비 Local Government Subsidy	
		월 송	1997. 8.27	'97.10.20~ '98. 5.30	116.1	116.1	—	3,872,000	2,278,000	1,594,000	100×30
		해 원	1997. 8.27	'97.10.21~ '98. 5.30	106.5	106.5	—	2,278,000	2,281,000	695,000	100×30
		안 정	1997. 8.27	'97.10.23~ '98. 5.30	55.6	55.6	—	1,446,000	1,088,000	358,000	100×30
		은 인	1997. 8.27	'97.10.22~ '98. 5.30	50.3	50.3	—	1,295,000	1,041,000	254,000	100×30
		내 동	1997. 8.27	'97.10.21~ '98. 5.30	91.8	91.8	—	2,291,000	1,796,000	495,000	100×30
	영 암 Yōng-am	용 산	1997. 8.27	'97.10.22~ '98. 6.14	37.5	37.5	—	1,409,000	826,000	583,000	100×30
	무 안 Muan	대 박	1997. 9. 4	'97.10. 1~ '98. 5. 1	102.3	102.3	—	1,671,254	1,016,000	655,254	100×100
		창 포	1997. 9. 4	'97.10. 1~ '98. 5. 1	109.5	109.5	~	1,730,200	1,317,000	413,200	100×100
	함 평 Hamp'yōng	해 안	1997.10. 1	'97.10.15~ '98. 5.30	41.1	41.1	—	2,062,000	1,064,000	998,000	100×30
		학 산	1997.10. 1	'97.10.23~ '98. 5.30	52.5	52.5	—	1,822,000	1,345,000	477,000	100×30
		저 동	1997.10. 1	'97.10.17~ '98. 5.30	38.8	38.8	—	1,489,000	1,145,000	344,000	100×30
		대 덕	1997.10. 1	'97.10.22~ '98. 5.30	37.2	37.2	—	1,520,000	1,105,000	415,000	100×30
		용 산	1997.10. 1	'97.10.15~ '98. 5.30	11.7	11.7	—	491,000	316,000	175,000	100×30
		월 계	1997.10. 1	'97.10.15~ '98. 5.30	42.1	42.1	—	1,491,000	1,096,000	395,000	100×30
		방 하	1997.10. 1	'97.10.15~ '98. 5.30	33.4	33.4	—	1,050,000	817,000	233,000	100×30
	영 광 Yōnggwang	학 동	1997. 8.27	'97.10.23~ '98. 5.30	46.1	46.1	—	1,622,600	1,109,600	513,000	100×30
		상 황	1997. 8.27	'97.10.23~ '98. 5.30	24.1	24.1	—	697,800	556,800	141,000	100×30
		시 제	1997. 8.27	'97.10.23~ '98. 5.30	23.8	23.8	—	850,700	636,700	214,000	100×30
		동 산	1997. 8.27	'97.10.23~ '98. 5.30	28.3	28.3	—	904,700	708,700	196,000	100×30
		장 동	1997. 8.27	'97.10.23~ '98. 5.30	29.8	29.8	—	1,250,600	830,600	420,000	100×30
		두 원	1997. 8.27	'97.10.23~ '98. 5.30	16.3	16.3	—	874,800	556,800	318,000	100×30
		상 오	1997. 8.27	'97.10.23~ '98. 5.30	48.1	48.1	~	2,296,400	1,332,400	964,000	100×30
	장 성 Changsōng	안 평	1997.10.17	'97.10.23~ '98. 5.30	65.4	65.4	—	1,834,500	1,226,500	608,000	100×30

정 비 사 업 준 공 현 황 (계속)

Land and Water Development Projects(Cont'd)

Unit : Areaha
Cost1,000 Won

용 수 로 Irrigation Canal						배 수 로 Drainage Canal						사업구분 Project Source
간 선 Main			지 선 Second			간 선 Main			지 선 Second			
토 공 Earth-works (조/m)		공작물 Structures	토 공 Earth-works (조/m)		공작물 Structures	토 공 Earth-works (조/m)		공작물 Structures	토 공 Earth-works (조/m)		공작물 Structures	
연장 Length (m)	개소 Place		연장 Length (m)	개소 Place		연장 Length (m)	개소 Place		연장 Length (m)	개소 Place		
-	-	-	29/11,851	11,851	60	-	-	-	23/6,232	593	113	하천개수 병행사업
-	-	-	42/12,158	10,200	115	-	-	-	43/11,726	-	202	단독사업
-	-	-	21/5,947	5,823	29	-	-	-	24/5,288	364	65	단독사업
-	-	-	15/5,367	4,400	23	-	-	-	13/4,906	360	45	단독사업
-	-	-	33/11,591	9,080	90	-	-	-	31/9,365	150	97	단독사업
-	-	-	1/1,714	-	12	-	-	-	1/1,614	-	67	단독사업
-	-	-	24/12,048	6,668	44	-	-	-	23/7,619	2,112	48	단독사업
-	-	-	14/7,056	6,957	32	-	-	-	18/8,259	2,540	35	단독사업
-	-	-	13/7,262	300	145	-	-	-	19/7,941	-	151	단독사업
-	-	-	9/3,085	1,710	39	-	-	-	19/4,926	2,161	120	단독사업
-	-	-	14/7,027	921	94	-	-	-	21/6,003	-	111	단독사업
-	-	-	10/2,717	4,118	52	-	-	-	17/4,130	-	73	단독사업
-	-	-	10/2,066	790	50	-	-	-	11/1,308	55	40	단독사업
-	-	-	18/2,371	3,612	52	-	-	-	16/5,138	1,116	67	단독사업
-	-	-	12/1,560	2,454	28	-	-	-	12/4,080	-	63	단독사업
-	-	-	-	5,669	19	-	-	-	10/2,958	2,839	9	단독사업
-	-	-	-	2,148	4	-	-	-	1/238	1,532	4	단독사업
-	-	-	-	2,894	6	-	-	-	9/2,586	660	2	단독사업
-	-	-	-	2,178	10	-	-	-	4/1,036	1,630	7	단독사업
-	-	-	-	4,141	13	-	-	-	4/3,224	480	1	단독사업
-	-	-	-	2,598	7	-	-	-	5/1,413	1,349	4	단독사업
-	-	-	4/1,410	4,442	14	-	-	-	16/4,495	992	3	단독사업
-	-	-	7/5,471	657	12	-	-	-	14/5,853	1,931	36	단독사업

25. 농 업 생 산 기 반

Completion Status of Agricultural

단위 : 면 적...헥타아르
금 액.....천원

시 도	시 군	지구명	인가년월일	공사기간	준공면적 Completed Area			사 업 비 Project Cost			구획크기		
					계	담	전	계	국고보조금	지 방 비			
Province	Shi and Gun	Name of Project Unit	Date of Establishment Authorized	Construction Period	Total	Paddy Field	Upland	Total	Government Subsidy	Local Government Subsidy	Block Size (m×m)		
완 도	Wando	대 신	1997. 8.27	'97.10.21~ '98. 5.30	19.5	19.5	-	603,000	478,000	125,000	100×30		
		가는계	1997. 9.12	'97.10.21~ '98. 5.30	13.2	13.2	-	391,000	308,000	83,000	100×30		
진 도	Chindo	용 장	1997. 9. 1	'97.10.20~ '98. 5.30	42.6	42.6	-	1,097,000	857,000	240,000	100×30		
		대 야	1997. 9. 1	'97.10.20~ '98. 5.30	67.9	67.9	-	1,703,000	1,312,000	391,000	100×30		
		안 치	1997. 9. 1	'97.10.20~ '98. 5.30	33.4	33.4	-	1,135,000	793,000	342,000	100×30		
		죽 립	1997. 9. 1	'97.10.20~ '98. 5.30	22.8	22.8	-	649,000	460,000	189,000	100×30		
		칠 전	1997. 9. 1	'97.10.20~ '98. 5.30	55.3	55.3	-	1,593,000	1,180,000	413,000	100×30		
		모 사	1997. 9. 1	'97.10.20~ '98. 5.30	39.8	39.8	-	1,101,000	839,000	262,000	100×30		
		신 안	Shinan	유 동	1997. 8.27	'97.10. 6~ '98. 5.30	95.6	95.6	-	2,704,628	2,001,000	703,628	100×40
검 당	1997. 8.27			'97.10. 6~ '98. 5.30	38.7	38.7	-	1,050,000	730,000	320,000	100×40		
육 지	1997. 9.12			'97.10.25~ '98. 5.30	63.5	63.5	-	2,083,798	1,210,970	872,828	100×40		
수 치	1997. 8.27			'97.10. 8~ '98. 5.30	54.1	54.1	-	1,668,000	1,096,000	572,000	100×40		
밭 매	1997. 8.27			'97.10. 6~ '98. 5.30	228.4	228.4	-	7,231,226	4,680,775	2,550,451	100×40		
치 리	1997. 8.27			'97.10. 8~ '98. 5.30	26.9	26.9	-	772,000	581,000	191,000	100×40		
차 라	1997. 9.12			'97.10.24~ '98. 5.30	22.3	22.3	-	799,000	509,000	290,000	100×40		
북강진	1997. 8.27			'97.10. 6~ '98. 5.31	13.0	13.0	-	434,000	330,000	104,000	100×40		
76					2,189.5	2,180.6	8.9	62,684,387	41,746,091	20,938,298			
경상북도	Kyöngsangbuk-do			안 동	Andong	구 호	1997.10. 4	'97.11.20~ '98. 5.30	26.1	26.1	-	669,377	531,135
		신 평	1997.10. 4			'97.11.19~ '98. 5.30	30.3	30.3	-	971,813	617,216	354,597	100×20
		갈 현	1997.10. 4			'97.11.20~ '98. 5.29	17.4	17.4	-	564,543	353,683	210,860	100×30
		용 각	1997.10. 4			'97.11.18~ '98. 6. 9	30.9	30.9	-	849,054	624,542	224,512	100×40
		임 당	1997.10. 4			'97.11.18~ '98. 5. 6	7.8	7.8	-	192,587	159,137	33,450	100×30
		웃 골	1997.10. 4			'97.11.20~ '98. 5.30	15.0	15.0	-	434,677	305,047	129,630	100×30

정 비 사 업 준 공 현 황 (계속)

Land and Water Development Projects(Cont'd)

Unit : Areaha
Cost1,000 Won

용 수 로 Irrigation Canal						배 수 로 Drainage Canal						사업구분 Project Source
간 선 Main			지 선 Second			간 선 Main			지 선 Second			
토 공 Earth-works (조/m)	공작물 Structures		토 공 Earth-works (조/m)	공작물 Structures		토 공 Earth-works (조/m)	공작물 Structures		토 공 Earth-works (조/m)	공작물 Structures		
	연장 Length (m)	개소 Place		연장 Length (m)	개소 Place		연장 Length (m)	개소 Place		연장 Length (m)	개소 Place	
-	-	-	1/145	1,815	6	-	-	-	7/1,496	354	11	단독사업
-	-	-	1/538	1,080	8	-	-	-	2/740	10	5	단독사업
-	-	-	9/3,029	4,409	10	-	-	-	3/343	361	25	단독사업
-	-	-	19/6,597	6,036	43	-	-	-	25/7,230	-	25	단독사업
-	-	-	10/3,566	3,438	17	-	-	-	11/3,704	7	25	단독사업
-	-	-	5/1,750	1,110	25	-	-	-	4/1,858	-	43	단독사업
-	-	-	18/6,171	2,777	54	-	-	-	16/5,410	432	78	단독사업
-	-	-	14/4,663	1,777	59	-	-	-	11/3,445	-	45	단독사업
-	-	-	31/10,718	7,014	81	-	-	-	24/7,057	-	46	단독사업
-	-	-	11/3,496	774	19	-	-	-	21/99	2,720	12	단독사업
-	-	-	21/6,762	2,811	28	-	-	-	26/5,999	511	59	단독사업
-	-	-	14/6,186	780	27	-	-	-	17/4,837	483	22	단독사업
-	-	-	35/16,693	10,349	63	-	-	-	38/11,677	-	56	단독사업
-	-	-	3/957	343	17	-	-	-	7/2,061	-	15	단독사업
-	-	-	6/2,442	915	18	-	-	-	5/1,378	-	16	단독사업
-	-	-	5/1,720	252	21	-	-	-	4/1,367	-	9	단독사업
25/10,546	14,555	219	533/150,708	201,896	2,297	63/24,765	18,726	358	340/109,477	66,420	1,216	
-	-	-	18/4,684	828	36	-	-	-	13/1,617	184	30	단독사업
-	-	-	6/1,220	79	37	-	-	-	5/622	73	21	단독사업
-	-	-	7/3,204	2,465	14	-	-	-	11/1,980	497	6	단독사업
-	-	-	17/3,406	3,822	40	-	-	-	6/461	39	8	단독사업
-	-	-	3/810	810	3	-	-	-	2/314	82	10	단독사업
-	-	-	4/1,849	1,385	16	-	-	-	2/611	30	10	단독사업

25. 농 업 생 산 기 반

Completion Status of Agricultural

단위 : 면 적...헥타아르
금 액.....천원

시 도	시 군	지구명	인가년월일	공사기간	준공면적 Completed Area			사 업 비 Project Cost			구획크기
					계	답	전	계	국고보조금	지 방 비	
Province	Shi and Gun	Name of Project Unit	Date of Establishment Authorized	Construction Period	Total	Paddy Field	Upland	Total	Government Subsidy	Local Government Subsidy	Block Size (m×m)
	구 미 Kumi	은 해	1997.10. 4	'97.11.20~ '98. 5.30	7.5	7.5	-	193,163	152,829	40,334	100×40
		조 답	1997.10. 4	'97.11.17~ '98. 5.30	19.7	19.7	-	619,478	400,894	218,584	100×30
		국 곡	1997.10. 4	'97.11.20~ '98. 5.30	24.9	24.9	-	761,533	506,104	255,429	100×30
		옥 관	1997.10. 7	'97.11. 6~ '98.12.21	40.0	40.0	-	1,706,148	1,056,165	649,983	100×30
		월 호	1997.10. 7	'97.11. 7~ '98. 6.27	13.3	13.3	-	384,250	303,215	81,035	100×30
		금 산	1997.10. 7	'97.11. 8~ '98.12.22	25.6	25.6	-	1,631,078	710,418	920,660	100×30
	영 주 Yongju	북 어	1997.10. 7	'97.11.10~ '98. 1.12	49.6	49.6	-	2,119,217	1,234,520	884,697	100×30
		하 장	1997.10. 7	'97.11. 4~ '98.12.26	17.1	16.7	0.4	898,779	467,643	431,136	100×30
		동 호	1997.10. 8	'97.10.17~ '98. 4.20	8.5	8.5	-	233,788	160,412	73,376	100×30
		무 성	1997.10. 8	'97.10.17~ '98. 4.20	31.3	31.3	-	763,278	591,448	171,830	100×30
		상 석	1997.10. 8	'97.11. 4~ '98. 4.20	45.7	45.7	-	1,194,339	958,469	235,870	100×30
		웅 암	1997.10. 8	'97.10.21~ '98. 5.28	12.8	12.8	-	317,092	254,512	62,580	100×30
	상 주 Sangju	오리골	1997.10. 8	'97.10.24~ '98. 4.30	35.7	35.7	-	1,097,427	877,943	219,484	100×30
		목 가	1995.11.30	'97.11.10~ '98.12.31	48.0	48.0	-	866,381	629,159	237,222	100×30
		부 곡	1997.10.30	'97.11.10~ '98.12.31	43.0	43.0	-	767,820	554,361	213,459	100×30
		우 하	1997.10.30	'97.11.10~ '98.12.31	41.0	41.0	-	724,941	523,664	201,277	100×30
		금 산	1997.10.30	'97.11.10~ '98.12.31	35.0	35.0	-	621,295	448,652	172,643	100×30
		봉 산	1997.10.30	'97.11.10~ '98.12.31	28.0	28.0	-	493,983	357,039	136,944	100×30
	덕 통	1997.10.30	'97.11.10~ '98.12.31	22.0	22.0	-	395,680	285,467	110,213	100×30	
	보 띠	1997.10.30	'97.11.10~ '98.12.31	21.0	21.0	-	372,853	269,223	103,630	100×30	
	죽 암	1997.10.30	'97.11.10~ '98.12.31	20.0	20.0	-	356,940	257,777	99,163	100×30	
	백 전	1997.10.30	'97.11.30~ '98.12.31	48.0	48.0	-	866,381	629,159	237,222	100×30	

정 비 사 업 준 공 현 황 (계속)

Land and Water Development Projects(Cont'd)

Unit : Areaha
Cost1,000 Won

용 수 로 Irrigation Canal						배 수 로 Drainage Canal						사업구분 Project Source
간 선 Main			지 선 Second			간 선 Main			지 선 Second			
토 공 Earth-works (조/m)	공작물 Structures 연장 Length (m) 개소 Place		토 공 Earth-works (조/m)	공작물 Structures 연장 Length (m) 개소 Place		토 공 Earth-works (조/m)	공작물 Structures 연장 Length (m) 개소 Place		토 공 Earth-works (조/m)	공작물 Structures 연장 Length (m) 개소 Place		
-	-	-	3/822	9	7	-	-	-	1/999	31	4	단독사업
-	-	-	13/4,037	2,720	35	-	-	-	6/581	91	18	단독사업
-	-	-	10/2,921	2,721	18	-	-	-	5/332	173	5	단독사업
-	-	-	5/1,848	1,374	49	8/2,691	2,530	72	16/3,784	499	64	단독사업
-	1,404	2	1/554	-	-	1/956	-	-	-	-	-	단독사업
-	-	-	15/2,969	1,778	77	-	-	-	8/926	107	24	단독사업
-	-	-	53/7,876	3,322	189	1/3,115	2,000	20	16/1,951	-	55	단독사업
-	1,722	6	7/850	170	2	1/280	748	3	5/460	-	-	단독사업
1/365	365	7	-	-	-	2/529	455	10	-	-	-	단독사업
12/3,500	2,250	61	-	-	-	6/2,100	860	30	-	-	-	단독사업
1/416	3,482	53	-	-	-	4/1,869	626	24	-	-	-	단독사업
1/621	703	7	-	-	-	2/559	246	6	-	-	-	단독사업
1/406	2,921	80	-	-	-	5/1,572	96	22	-	-	-	단독사업
-	-	-	10/4,578	4,344	18	-	-	-	12/5,155	1,597	58	단독사업
-	-	-	7/3,372	2,986	30	-	-	-	10/4,212	3,097	47	단독사업
-	-	-	6/4,337	3,502	18	-	-	-	10/4,644	1,628	37	단독사업
-	-	-	11/4,106	4,106	7	-	-	-	11/3,196	2,876	18	단독사업
-	-	-	6/1,356	1,356	18	-	-	-	9/3,193	3,193	18	단독사업
-	-	-	5/2,586	2,586	11	-	-	-	5/2,530	2,530	6	단독사업
-	-	-	8/2,304	2,304	14	-	-	-	9/2,210	1,878	33	단독사업
-	-	-	7/2,976	2,864	16	-	-	-	4/2,490	400	35	단독사업
-	-	-	3/1,000	1,000	1	-	-	-	5/1,714	1,714	8	단독사업

25. 농 업 생 산 기 반 Completion Status of Farmland

단위 : 면 적...헥타아르
금 액.....천원

시 도 Province	시 군 Shi and Gun	지구명 Name of Project Unit	인가년월일 Date of Establishment Authorized	공사기간 Construction Period	준공면적 Completed Area			사 업 비 Project Cost			구획크기 Block Size (m×m)	
					계 Total	답 Paddy Field	전 Upland	계 Total	국고보조금 Government Subsidy	지 방 비 Local Government Subsidy		
	문 경 Mun-gyōng	안 룡	1997.10.30	'97.11.10~ '98.12.31	43.0	43.0	-	767,820	554,361	213,459	100×30	
		능 암	1997.10.30	'97.11.10~ '98.12.31	41.0	41.0	-	724,941	523,664	201,277	100×30	
		영 신	1997.10.16	'97.11.14~ '98. 6.11	191.6	191.6	-	4,797,967	3,837,744	960,223	100×100	
		민 지	1997.10. 7	'97.11.19~ '98. 6. 6	15.6	15.6	-	474,484	317,867	156,617	100×30	
		정 현	1997.10.30	'97.11.18~ '98. 6. 3	13.4	13.4	-	383,904	272,690	111,214	100×30	
		군 위 Kunwi	외 량	1997.10.11	'97.11.20~ '98. 7. 2	10.0	10.0	-	452,511	203,500	249,011	100×20
			봉 호	1997.10.11	'97.11.20~ '98. 7. 2	17.8	17.8	-	621,590	362,230	259,360	100×20
			독 정	1997.10.11	'97.11.18~ '98.12. 2	29.1	29.1	-	784,153	590,964	193,189	100×20
			법 주	1997.10.11	'97.11.18~ '98.12. 2	27.6	27.6	-	976,457	562,067	414,390	100×20
			금 양	1997.10.11	'97.11.18~ '98. 7.13	19.2	19.2	-	594,163	390,720	203,443	100×20
	의 성 Uisōng	외 곡	1997.10. 7	'97.11.18~ '98. 6.10	15.6	15.6	-	474,092	324,199	149,893	100×20	
		금 발	1997.10. 7	'97.11.15~ '98. 6.10	36.9	36.9	-	1,122,955	767,914	355,041	100×20	
		평 검	1997.10. 7	'97.11.13~ '98. 6. 1	78.0	78.0	-	2,275,724	1,622,250	653,474	100×30	
		청 산	1997.10. 7	'97.11.13~ '98. 6.10	30.0	30.0	-	914,303	623,641	290,662	100×20	
		중 하	1997.10. 7	'97.11.15~ '98. 6.10	70.6	70.6	-	2,150,139	1,466,921	683,218	100×30	
	청 송 Ch'ōngsong	돌 막	1997.10. 7	'97.11.13~ '98. 6.10	52.4	52.4	-	352,834	241,276	111,558	100×30	
		양 속	1997.10.11	'97.11.10~ '98. 6. 5	15.3	15.3	-	491,806	311,906	179,900	100×30	
		미 금	1997.10.11	'97.11. 5~ '98. 6.11	4.7	4.7	-	142,386	96,052	46,334	100×30	
		구 논	1997.10.11	'97.11.12~ '98. 6. 8	11.1	11.1	-	369,353	226,292	143,061	100×40	
		영 양 Yōng-yang	주 역	1997. 9.30	'97.11. 1~ '98. 5.30	31.3	31.3	-	986,690	635,938	350,752	100×30
큰 들	1997. 9.30		'97.11. 1~ '98. 5.30	25.6	25.6	-	661,963	521,571	140,392	100×30		
가 천	1997. 9.30		'97.11. 1~ '98. 5.30	21.8	21.8	-	573,520	442,816	130,704	100×30		

정 비 사 업 준 공 현 황 (계속)

Land and Water Development Projects(Cont'd)

Unit : Areaha
Cost1,000 Won

용 수 로 Irrigation Canal						배 수 로 Drainage Canal						사업구분 Project Source
간 선 Main			지 선 Second			간 선 Main			지 선 Second			
토 공 Earth-works (조/m)	공작물 Structures 연장 Length (m) 개소 Place		토 공 Earth-works (조/m)	공작물 Structures 연장 Length (m) 개소 Place		토 공 Earth-works (조/m)	공작물 Structures 연장 Length (m) 개소 Place		토 공 Earth-works (조/m)	공작물 Structures 연장 Length (m) 개소 Place		
-	-	-	7/2,288	2,150	20	-	-	-	4/1,480	156	35	단독사업
-	-	-	2/704	704	3	-	-	-	4/1,608	1,286	8	단독사업
-	-	-	-	12,245	63	-	-	-	16/12,245	7,042	63	단독사업
-	-	-	6/855	1,569	11	-	-	-	5/597	303	13	단독사업
-	-	-	3/727	1,695	18	-	-	-	2/510	-	-	단독사업
-	-	-	-	1,703	4	-	-	-	3/459	210	1	단독사업
-	-	-	-	610	2	-	-	-	3/1,068	1,608	6	단독사업
-	-	-	-	4,576	17	-	-	-	2/292	1,277	9	단독사업
-	-	-	1/77	7,433	25	-	-	-	2/395	788	8	단독사업
-	-	-	-	4,068	13	-	-	-	3/404	199	2	단독사업
-	-	-	9/1,719	1,719	47	-	-	-	4/1,928	1,928	54	단독사업
-	-	-	23/5,229	5,229	118	9/1,460	1,460	2	-	-	-	단독사업
-	-	-	45/11,486	11,486	374	5/3,478	3,478	110	-	-	-	단독사업
-	-	-	10/3,858	3,858	80	3/1,322	1,322	21	-	-	-	단독사업
-	-	-	36/16,597	16,597	130	1/636	636	2	16/4,765	4,765	91	단독사업
-	-	-	36/9,957	9,957	154	2/882	882	26	18/2,544	2,544	58	단독사업
-	-	-	-	2,513	7	-	-	-	-	153	1	단독사업
-	-	-	-	856	2	-	-	-	-	156	1	단독사업
-	-	-	-	1,096	5	-	-	-	-	969	5	단독사업
-	-	-	-	3,768	13	-	-	-	-	2,831	11	단독사업
-	-	-	-	4,149	11	-	-	-	-	2,783	11	단독사업
-	-	-	-	3,705	17	-	-	-	-	1,454	11	단독사업

25. 농 업 생 산 기 반

Completion Status of Agricultural

단위 : 면 적...헥타아르
금 액.....천원

시 도 Province	시 군 Shi and Gun	지구명 Name of Project Unit	인가년월일 Date of Establishment Authorized	공사기간 Construction Period	준공면적 Completed Area			사 업 비 Project Cost			구획크기 Block Size (m×m)
					계 Total	답 Paddy Field	전 Upland	계 Total	국고보조금 Government Subsidy	지 방 비 Local Government Subsidy	
		신 평	1997. 9.30	'97.11. 1~ '98. 5.30	22.6	22.6	-	641,259	456,300	184,959	100×30
	영 덕 Yōngdōk	너우내	1997.10. 7	'97.10.31~ '98. 6.10	22.4	14.4	8.0	636,105	455,026	181,079	100×30
		수일정	1997.10. 7	'97.11. 5~ '98. 6.12	10.8	10.3	0.5	317,493	218,966	98,527	100×30
	청 도 Ch'ōngdo	함 박	1997.10.11	'97.11.11~ '98. 6. 9	26.6	26.6	-	766,726	545,584	221,142	100×40
	고 명 Koryōng	송 립	1997.10.11	'97.11. 1~ '98. 5.30	2.7	2.7	-	96,432	54,742	41,690	100×30
		함 가	1997.10.11	'97.11. 1~ '98. 5.30	5.0	5.0	-	128,217	102,564	25,653	100×30
	성 주 Sōngju	동 원	1997. 9.30	'97.11. 1~ '98. 5.30	36.1	36.1	-	1,429,230	734,024	695,206	100×30
		명 천	1997. 9.30	'97.11. 1~ '98. 5.30	47.6	47.6	-	1,710,861	968,663	742,198	100×30
		탁 실	1997. 9.30	'97.11. 1~ '98. 5.30	14.9	14.9	-	655,201	302,198	353,003	100×30
		연 봉	1997. 9.30	'97.11. 1~ '98. 5.30	20.2	20.2	-	938,721	410,255	528,466	100×30
		도 원	1997. 9.30	'97.11. 1~ '98. 5.30	22.8	22.8	-	773,642	464,182	309,460	100×30
		묵 산	1997. 9.30	'97.11. 1~ '98. 5.30	37.6	37.6	-	1,431,263	764,549	666,714	100×30
	예 천 Yech'on	백 전	1997.11. 6	'97.11.10~ '98. 5.31	16.6	16.6	-	563,342	337,200	226,142	100×30
		방 사	1997.11. 6	'97.11.10~ '98. 5.31	53.9	53.9	-	1,680,224	1,097,272	582,952	100×30
		부 조	1997.11. 6	'97.11.10~ '98. 5.31	20.2	20.2	-	594,249	410,053	184,196	100×30
		대 맥	1997.11. 6	'97.11.10~ '98. 5.31	29.3	29.3	-	960,934	596,255	364,679	100×30
		기 곡	1997.11. 6	'97.11.10~ '98. 5.31	35.3	35.3	-	1,011,617	678,471	333,146	100×30
		동 산	1997.11. 6	'97.11.10~ '98. 5.31	38.4	38.4	-	1,094,852	780,830	314,022	100×30
		가 동	1997.11. 6	'97.11.10~ '98. 5.31	43.2	43.2	-	1,176,266	879,527	296,739	100×30
	봉 화 Ponghwa	결 단	1997. 9. 9	'97.11.24~ '98. 5.22	28.4	28.4	-	891,038	577,737	313,301	100×30
		외 삼	1997. 9. 9	'97.11.17~ '98. 5.15	26.9	26.9	-	865,771	547,619	318,152	100×30
		도 심	1997. 9. 9	'97.11.19~ '98. 5.17	19.7	19.7	-	699,584	402,116	297,468	100×30
		반 송	1997. 9. 9	'97.11.20~ '98. 5.18	18.0	18.0	-	605,548	366,706	238,842	100×30

정 비 사 업 준 공 현 황 (계속)

Land and Water Development Projects(Cont'd)

Unit : Areaha
Cost1,000 Won

용 수 로 Irrigation Canal						배 수 로 Drainage Canal						사업구분 Project Source
간 선 Main			지 선 Second			간 선 Main			지 선 Second			
토 공 Earth-works (조/m)		공작물 Structures	토 공 Earth-works (조/m)		공작물 Structures	토 공 Earth-works (조/m)		공작물 Structures	토 공 Earth-works (조/m)		공작물 Structures	
연장 Length (m)	개소 Place		연장 Length (m)	개소 Place		연장 Length (m)	개소 Place		연장 Length (m)	개소 Place		
-	-	-	-	2,808	6	-	-	-	-	2,112	6	단독사업
1/823	754	2	8/1,537	502	8	3/363	-	-	7/2,352	1,415	5	단독사업
1/954	954	1	3/1,019	534	3	-	-	-	2/482	482	2	단독사업
7/3,461	-	-	-	-	-	4/940	-	-	-	-	-	단독사업
-	-	-	-	130	2	-	-	-	-	-	-	단독사업
-	-	-	-	896	1	-	-	-	2/77	20	2	단독사업
-	-	-	15/4,612	5,418	33	-	-	-	3/527	-	27	단독사업
-	-	-	30/7,820	2,046	221	1/392	-	-	10/2,858	2,046	28	단독사업
-	-	-	5/1,914	740	29	-	-	-	3/8,775	-	34	단독사업
-	-	-	14/3,124	2,902	23	1/644	510	8	1/153	-	3	단독사업
-	-	-	13/3,391	4,385	18	4/977	877	2	-	-	-	단독사업
-	-	-	9/1,773	1,708	73	-	-	-	7/943	556	168	단독사업
-	-	-	-	2,306	6	-	-	-	2/317	1,815	6	단독사업
-	-	-	8/169	3,846	8	-	-	-	9/3,774	796	9	단독사업
-	-	-	-	3,059	10	-	-	-	3/842	560	6	단독사업
-	-	-	-	3,543	7	-	-	-	9/3,557	107	2	단독사업
-	-	-	-	3,994	9	-	-	-	7/3,083	845	1	단독사업
-	-	-	1/191	3,633	9	-	-	-	11/3,568	1,210	2	단독사업
-	-	-	-	4,865	8	-	-	-	5/3,530	1,210	4	단독사업
-	-	-	3/2,721	1,352	4	-	-	-	3/1,580	424	2	단독사업
-	-	-	-	2,601	9	-	-	-	-	647	3	단독사업
-	-	-	5/1,585	949	2	-	-	-	1/297	536	1	단독사업
-	-	-	1/355	1,462	6	-	-	-	1/74	468	1	단독사업

25. 농 업 생 산 기 반

Completion Status of Agricultural

단위 : 면 적...헥타아르
금 액.....천원

시 도 Province	시 군 Shi and Gun	지구명 Name of Project Unit	인가년월일 Date of Establishment Authorized	공사기간 Construction Period	준공면적 Completed Area			사 업 비 Project Cost			구획크기 Block Size (m × m)	
					계 Total	답 Paddy Field	전 Upland	계 Total	국고보조금 Government Subsidy	지 방 비 Local Government Subsidy		
경상남도 Kyongsangnam-do	울진 Ulchin	박금	1997.10.4	'97.11.20~ '98.7.3	5.3	5.3	-	182,740	108,059	74,681	100 × 30	
		방아실	1997.10.4	'97.11.17~ '98.5.2	10.9	10.9	-	305,394	221,815	83,579	100 × 40	
		소로실	1997.10.4	'97.11.14~ '98.9.7	7.3	7.3	-	366,028	148,962	217,066	100 × 30	
		41				920.8	920.8	-	26,558,419	19,365,919	7,192,500	
	진주 Chinju	장재	1997.10.7	'97.11.15~ '98.5.31	17.9	17.9	-	563,437	359,158	204,279	30 × 80	
		구태	1997.10.7	'97.11.15~ '98.5.31	29.5	29.5	-	871,728	557,883	313,845	30 × 80	
	통영 T'ong-yŏng	대고포	1997.10.30	'97.11.18~ '98.5.30	6.6	6.6	-	193,842	141,506	52,336	100 × 30	
		사천 Sach'on	1997.10.21	'98.3.2~ '98.6.12	17.5	17.5	-	629,713	496,278	133,435	100 × 30	
	밀양 Miryang	위양	1997.10.15	'97.11.13~ '98.7.20	6.8	6.8	-	294,968	203,627	91,341	100 × 30	
		용포	1997.10.15	'97.11.12~ '98.7.20	18.0	18.0	-	612,450	405,935	206,515	100 × 30	
	창녕 Ch'angnyŏng	칭학	1997.10.15	'97.11.7~ '98.7.20	4.1	4.1	-	118,830	87,943	30,887	100 × 30	
		예리	1997.4.24	'97.12.2~ '98.5.31	7.0	7.0	-	190,619	150,976	39,643	100 × 20	
	고성 Kosŏng	남촌	1997.12.5	'97.12.5~ '98.5.31	25.5	25.5	-	589,750	471,800	117,950	100 × 30	
		음촌	1997.11.24	'97.11.24~ '98.5.29	13.5	13.5	-	376,907	276,536	100,371	100 × 30	
	남해 Namhae	덕원	1997.10.14	'97.11.10~ '98.6.30	60.9	60.9	-	1,528,863	1,216,272	312,591	100 × 30	
		선원	1997.10.14	'97.11.15~ '98.6.15	14.2	14.2	-	381,007	294,965	86,042	100 × 30	
	하동 Hadong	오용	1997.10.14	'97.11.12~ '98.6.15	71.5	71.5	-	1,791,692	1,425,638	366,054	100 × 30	
		평촌	1997.5.20	'97.11.10~ '98.7.20	38.3	38.3	-	1,196,011	795,845	400,166	100 × 30	
		하성	1997.5.20	'97.11.10~ '98.7.20	27.5	27.5	-	863,838	570,233	293,605	100 × 30	
		가착	1997.5.20	'97.11.10~ '98.7.20	40.2	40.2	-	1,252,140	834,609	417,531	100 × 30	
		정수	1997.5.20	'97.11.10~ '98.7.20	15.4	15.4	-	513,720	317,091	196,629	100 × 30	
양포		1997.5.20	'97.11.10~ '98.7.20	29.6	29.6	-	916,084	615,896	300,188	100 × 30		
	안심	1997.5.20	'97.11.10~ '98.7.20	10.5	10.5	-	334,800	215,201	119,599	100 × 30		

정 비 사 업 준 공 현 황 (계속)

Land and Water Development Projects(Cont'd)

Unit : Areaha
Cost1,000 Won

용 수 로 Irrigation Canal						배 수 로 Drainage Canal						사업구분 Project Source	
간 선 Main			지 선 Second			간 선 Main			지 선 Second				
토 공 Earth-works (조/m)	공작물 Structures 연장 Length (m) 개소 Place	토 공 Earth-works (조/m)	공작물 Structures 연장 Length (m) 개소 Place	토 공 Earth-works (조/m)	공작물 Structures 연장 Length (m) 개소 Place	토 공 Earth-works (조/m)	공작물 Structures 연장 Length (m) 개소 Place	토 공 Earth-works (조/m)	공작물 Structures 연장 Length (m) 개소 Place	토 공 Earth-works (조/m)	공작물 Structures 연장 Length (m) 개소 Place		
-	-	-	7/1,099	-	6	-	-	-	-	-	-	-	단독사업
-	-	-	3/1,023	-	1	-	-	-	1/381	-	-	1	단독사업
-	-	-	5/1,213	-	5	-	-	-	-	-	-	-	단독사업
44/3,715	30,040	151	227/143,872	79,495	542	31/3,052	32,037	95	195/36,530	25,977	474		
-	-	-	-	3,251	5	-	-	-	4/1,502	45	15	15	단독사업
-	-	-	-	3,405	14	-	-	-	13/2,564	-	-	-	단독사업
-	-	-	-	818	1	-	-	-	1/659	-	-	-	단독사업
-	-	-	-	3,318	4	-	350	6	-	1,457	10	10	단독사업
-	-	-	6/1,412	1,610	14	-	-	-	2/198	-	-	-	단독사업
-	-	-	4/1,973	2,491	20	-	-	-	1/518	-	-	-	단독사업
-	-	-	3/566	686	2	-	-	-	-	-	-	-	단독사업
-	967	5	-	-	-	-	385	-	-	-	-	-	단독사업
-	-	-	-	3,956	5	-	-	-	5/1,104	72	24	24	단독사업
-	-	-	-	2,186	7	-	-	-	5/859	40	19	19	단독사업
-	-	-	23/7,432	3,050	93	-	-	-	14/3,112	1,250	42	42	단독사업
-	-	-	4/1,496	1,481	14	-	-	-	3/648	648	24	24	단독사업
-	-	-	36/9,087	1,911	82	-	-	-	25/6,603	3,586	107	107	단독사업
5/510	3,396	16	9/1,200	1,500	4	5/500	1,500	4	3/750	750	6	6	단독사업
3/210	3,237	7	-	2,700	7	2/320	1,450	2	2/200	720	4	4	단독사업
6/1,200	4,413	24	-	1,720	2	6/145	2,624	4	3/150	570	5	5	단독사업
21/500	2,150	15	-	2,150	8	4/250	3,250	5	2/110	480	6	6	단독사업
4/725	3,214	19	-	1,890	3	7/470	2,950	3	3/85	520	7	7	단독사업
2/100	2,090	12	-	1,530	6	4/520	3,100	2	4/75	480	3	3	단독사업

25. 농 업 생 산 기 반

Completion Status of Agricultural

단위: 면 적...헥타아르
금 액.....천원

시 도 Province	시 군 Shi and Gun	지구명 Name of Project Unit	인가년월일 Date of Establishment Authorized	공사기간 Construction Period	준공면적 Completed Area			사 입 비 Project Cost			구획크기 Block Size (m × m)
					계 Total	답 Paddy Field	전 Upland	계 Total	국고보조금 Government Subsidy	지 방 비 Local Government Subsidy	
	산 청 Sanch'ong	온 방	1997. 5.20	'97.11.10~ '98. 7.20	14.6	14.6	-	522,713	302,754	219,959	100×30
		금 만	1997.10. 7	'98. 1.20~ '98. 6.20	29.6	29.6	-	855,405	576,738	278,667	100×30
		고 치	1997.10. 7	'98. 1.16~ '98. 5.30	17.2	17.2	-	509,748	354,405	155,343	100×30
		간 궁	1997.10. 7	'98. 1.21~ '98. 5.30	8.4	8.4	-	242,566	166,937	75,629	100×30
	함 양 Hamyang	소 로	1997.10.13	'97.11.15~ '98. 6.30	35.6	35.6	-	926,958	722,796	204,162	100×30
		대 안	1997.10.13	'97.11.17~ '98. 6.30	32.0	32.0	-	820,922	641,436	179,486	100×30
		노 상	1997.10.16	'97.11.15~ '98. 6.30	36.8	36.8	-	986,230	768,090	218,140	100×30
		봉 전	1997.10.13	'97.11.17~ '98. 6.30	42.2	42.2	-	1,053,946	843,156	210,790	100×30
	거 창 Koch'ang	신 기	1997.10.13	'97.11.20~ '98. 6.30	30.2	30.2	-	807,800	625,484	182,316	100×30
		마 평	1997.10.13	'97.11.16~ '98. 6.30	29.5	29.5	-	766,283	612,396	153,887	100×30
		안갱이	1997. 9.30	'97.10.27~ '98. 5.30	28.8	28.8	-	735,476	588,380	147,096	100×30
		당 동	1997. 9.30	'97.11.24~ '98. 5.30	13.3	13.3	-	312,568	250,056	62,512	100×30
		용 초	1997. 9.30	'97.11.21~ '98. 5.30	14.7	14.7	-	253,121	202,497	50,624	100×30
		소 정	1997. 9.30	'98.11.21~ '98. 5.30	10.7	10.7	-	342,055	273,645	68,410	100×30
	함 천 Hapch'on	동 령	1997. 9.30	'97.11.25~ '98. 5.30	25.0	25.0	-	613,741	490,993	122,748	100×30
		신 기	1997. 9.30	'97.11.21~ '98. 5.30	11.7	11.7	-	266,567	213,255	53,312	100×30
		계 산	1997.10.16	'97.11. 5~ '98. 7. 1	14.3	14.3	-	542,329	428,863	113,466	100×25
		상 무	1997.10.16	'97.11. 7~ '98. 5.29	7.2	7.2	-	283,972	221,178	62,794	100×30
		백 역	1997.10.21	'97.11. 8~ '98. 6.30	45.8	45.8	-	1,975,512	1,235,380	740,132	100×30
		포 두	1997.10.16	'97.11. 8~ '98. 6.30	7.0	7.0	-	208,720	160,976	47,744	100×30
	팔 산	1997.10.16	'97.11.10~ '98. 6.10	4.9	4.9	-	132,104	105,684	26,420	100×30	
	죽 방	1997.10.16	'97.11. 4~ '98. 6.29	6.8	6.8	-	179,284	143,428	35,856	100×30	

25. 농 업 생 산 기 반

Completion Status of Agricultural

단위: 면 적...헥타아르
금 액.....천원

(2) 배수개선 Drainage Improvement

시 도	시 군	지구명 Name of Project Unit	인가년월일 Date of Establishment Authorized	공사기간 Construction Period	준공면적 Completed Area	사 업 비 Project Cost			
						계 Total	국고보조금 Government Subsidy	지 방 비 Local Government Loan	장 기 채 Long-term Loan
총 계		8			338.5	7,635,430	6,854,430	781,000	-
충청북도		1			72.4	2,251,656	2,251,656	-	-
	청 원	동 립	1995.12. 4	'96. 5. 2~'98.12.30	72.4	2,251,656	2,251,656	-	-
경상북도		3			122.4	3,687,774	3,387,774	300,000	-
	의 성	위 양	1995.11.18	'95.12.29~'98. 5.30	53.4	2,293,610	2,293,610	-	-
	구 미	신 립	1997.10.24	'97.11.27~'98. 6.16	50.0	300,000	-	300,000	-
	예 천	향 석	1996.12.24	'97. 7.10~'98.12.31	19.0	1,094,164	1,094,164	-	-
경상남도		4			141.7	1,698,000	1,215,000	481,000	-
	김 해	양 지	1997.11. 1	'97.11.24~'98. 1.15	10.7	150,000	-	150,000	-
	함 안	동 판 들	1998. 4.21	'98. 4.21~'98. 6.21	11.0	50,000	25,000	25,000	-
	창 념	가 향	1997.12.29	'98. 1. 1~'98.12.29	110.0	1,190,000	1,190,000	-	-
	하 동	중 도 들	1998. 5. 1	'98. 5. 1~'98.12.31	10.0	306,000	-	306,000	-

시 도	시 군	Natural Drainage						기 계		
		승 수 로 Catch Canal				배수갑문 Seadike Sluice			수원공명 Name of Facilities	마 력 HP
		간 선 Main		지 선 Second		규 격 Size (m × m)	련 No. of	형 식 Type		
		토 공 Earthworks (조/m)	공 작 물 Structures (개소)	토 공 Earthworks (조/m)	공 작 물 Structures (개소)					
총 계		-	-	-	-	-	-	-	1,110	
충청북도		-	-	-	-	-	-	1	200	
	청 원	-	-	-	-	-	-	동 립	200	
경상북도		-	-	-	-	-	-	3	425	
	의 성	-	-	-	-	-	-	위 양	300	
	구 미	-	-	-	-	-	-	신 립	50	
	예 천	-	-	-	-	-	-	향 석	75	
경상남도		-	-	-	-	-	-	4	485	
	김 해	-	-	-	-	-	-	양 지	60	
	함 안	-	-	-	-	-	-	동 판 들	50	
	창 념	-	-	-	-	-	-	가 향	350	
	하 동	-	-	-	-	-	-	중 도 들	25	

정비사업준공현황 (계속)

Land and Water Development Projects(Cont'd)

Unit : Areaha
Cost1,000 Won

배수구분 Drainage Source	유역면적 Catchment Area	홍수량 Flood Drainage (m ³ /s)	배수량 Amount of Drainage (m ³ /s)	자연배수 배수로 Drainage Canal				Province Shi and Gun
				간선 Main		지선 Second		
				토공 Earthworks (조/m)	공작물 Structures (개소)	토공 Earthworks (조/m)	공작물 Structures (개소)	
							20.6	
			3.4	-	-	-	-	Ch'ungch'ongbuk-do
기계배수	274.0	14.7	3.4	-	-	-	-	Ch'ong-won
			13.3	-	-	-	-	Kyongsangbuk-do
기계배수	66.1	-	11.8	-	-	-	-	Ŭisŏng
기계배수	110.0	-	0.3	-	-	-	-	Kumi
기계배수	100.7	14.5	1.2	-	-	-	-	Yech'ŏn
			7.5	-	-	-	-	Kyongsangnam-do
기계배수	118.0	-	0.3	-	-	-	-	Kimhae
기계배수	-	-	-	-	-	-	-	Haman
기계배수	110.0	-	7.2	-	-	-	-	Ch'angnyŏng
기계배수	10.0	-	-	-	-	-	-	Hadong

배수 Pumping Drainage								사업구분 Project Source	Province Shi and Gun
원동기 Engine		펌프 Pump		배수로 Drainage Canal					
대수 No.	종류 Type	구경 Dia. (mm)	대수 No.	간선 Main		지선 Second			
				토공 Earthworks (조/m)	공작물 Structures (개소)	토공 Earthworks (조/m)	공작물 Structures (개소)		
19				3/2,556	520	4/1,475	-	Total	
2				1/1,371	17	-	-	Ch'ungch'ongbuk-do	
2	전동기	900	2	1/1,371	17	-	-	단독사업 Ch'ong-won	
9				2/1,185	3	1/975	-	Kyongsangbuk-do	
4	전동기	1,200	4	2/1,185	3	-	-	단독사업 Ŭisŏng	
3	전동기	400	3	-	-	-	-	단독사업 Kumi	
2	전동기	600	2	-	-	1/975	-	단독사업 Yech'ŏn	
8				-	500	3/500	-	Kyongsangnam-do	
2	전동기	500	2	-	-	-	-	단독사업 Kimhae	
1	전동기	350	1	-	-	-	-	단독사업 Haman	
3	전동기	1,100	3	-	-	-	-	단독사업 Ch'angnyŏng	
2	전동기	300	2	-	500	3/500	-	단독사업 Hadong	

25. 농 업 생 산 기 반

Completion Status of Agricultural

단위 : 면 적...헥타아르
금 액.....천원

(3) 개 간 Slope land Reclamation

시 도	시 군	지구명	인가년월일	공사기간	개발면적 Development Area			사 업 비		
					계	개 간 Slope land Reclamation	공공용지 Public Area	계	국고보조금 Government Subsidy	장기채 Long-term Loan
Province	Shi and Gun	Name of Project Unit	Date of Establishment Authorized	Construction Period	Total	Reclamation	Area	Total	Subsidy	Loan
총 계		141			358.7	358.7	-	3,653,340	-	-
Total										
울산광역시		1			2.0	2.0	-	224,766	-	-
Ulsan-kwangyöksi										
	울 주 Uiju	소 호	1998. 3.11	'98. 3.19~ '98.12.20	2.0	2.0	-	224,766	-	-
경 기도		19			42.3	42.3	-	702,120	-	-
Kyönggi-do										
	화 성 Hwasöng	삼 른	1998. 3.16	'98. 3.16~ '98. 5.15	0.2	0.2	-	8,300	-	-
		중 송	1998. 5.19	'98. 5.19~ '98. 7.18	0.5	0.5	-	17,900	-	-
		칠 꼭	1998. 5.19	'98. 5.19~ '98. 7.18	0.2	0.2	-	6,370	-	-
		윤 압	1998. 8.29	'98. 8.29~ '98.10.28	1.3	1.3	-	45,120	-	-
		용 두	1998. 8.20	'98. 8.20~ '98.10.19	1.5	1.5	-	53,000	-	-
		상 안	1998. 9. 8	'98. 9. 8~ '98.11. 7	9.4	9.4	-	150,000	-	-
		송 정	1998. 8.20	'98. 8.20~ '98.10.19	1.0	1.0	-	36,000	-	-
		고 포	1998. 8.20	'98. 8.20~ '98.10.19	2.8	2.8	-	90,000	-	-
		매 화	1998. 8.20	'98. 8.20~ '98.10.19	2.5	2.5	-	80,000	-	-
	가 평 Kap'yöng	백 눈	1998. 3.21	'98. 3.24~ '98.10.31	3.5	3.5	-	20,800	-	-
		대 보	1998. 3.21	'98. 3.24~ '98.12.31	6.8	6.8	-	23,608	-	-
		금 대	1998. 8.18	'98. 8.20~ '98.10.31	5.0	5.0	-	17,000	-	-
		대 보	1998.12.18	'98.12.20~ '98.12.31	4.2	4.2	-	8,410	-	-
	양 평 Yangp'yöng	옥 현	1998. 3.26	'98. 3.27~ '98.12.31	0.9	0.9	-	92,786	-	-
		단 석	1998. 5.29	'98. 5.30~ '98.12.31	0.9	0.9	-	35,867	-	-
		동 오 1	1998. 9.17	'98. 9.18~ '98.12.31	0.3	0.3	-	6,459	-	-
	김 포 Kimp'o	하 성	1998. 1.30	'98. 4.20~ '98. 5.26	0.8	0.8	-	5,000	-	-
		풍 진	1998. 4. 3	'98. 5.30~ '98. 6.29	0.3	0.3	-	3,500	-	-

25. 농 업 생 산 기 반

Completion Status of Agricultural

단위 : 면 적...헥타아르
금 액.....천원

시 도	시 군	지구명	인가년월일	공사기간	개발면적 Development Area			사 업 비		
					계	개 간 Slopeland Recla- mation	공공용지 Public Area	계	국고보조금 Government Subsidy	장기채 Long-term Loan
Province	Shi and Gun	Name of Project Unit	Date of Establishment Authorized	Construction Period	Total			Total		
강 원 도 Kang-won-do		양 천	1998. 5.19	'98. 9. 1~ '98.10.17	0.2	0.2	-	2,000	-	-
		6			60.8	60.8	-	273,450	-	-
	삼 척 Samch'ök	어 리	1998. 5.22	'98. 6.11~ '98.11.27	0.5	0.5	-	10,000	-	-
		어 리	1998. 5.22	'98. 6. 6~ '98.11.27	18.8	18.8	-	20,000	-	-
	횡 성 Hoengsöng	한 소	1998. 9.30	'98.10.13~ '98.12. 1	28.8	28.8	-	30,000	-	-
		반 곡	1998. 4. 9	'98. 4.11~ '98. 5.30	0.4	0.4	-	11,709	-	-
영 월 Yöng-wol	신 일	1998. 1.21	'98. 1.21~ '98.12.14	1.1	1.1	-	33,741	-	-	
	철 원	1997.12.30	'97.12.30~ '98. 5. 4	11.2	11.2	-	168,000	-	-	
충 청 남 도 Ch'ungch'öngnam-do		20			17.6	17.6	-	222,404	-	-
서 산 Sösan	대 산	1997. 8.16	'97.11. 5~ '98. 3.15	0.4	0.4	-	520	-	-	
	부 적	1997.11. 5	'97.12. 5~ '98. 4.25	4.7	4.7	-	53,000	-	-	
	팔 봉	1997. 9.13	'97.11. 6~ '98. 4.22	3.1	3.1	-	26,200	-	-	
	성 연	1997.12. 4	'97.12. 4~ '98. 5. 9	1.7	1.7	-	21,400	-	-	
	고 북	1997. 1. 6	'97. 1.11~ '98. 4.17	0.1	0.1	-	1,474	-	-	
	석 남	1997.10.23	'97.11. 4~ '98. 3.18	0.3	0.3	-	5,200	-	-	
	금 산 Kümsan	초 린	1998. 4.18	'98. 5.20~ '98. 6.16	0.4	0.4	-	2,800	-	-
		심 곡	1998. 6. 3	'98. 6.17~ '98.12.23	0.6	0.6	-	22,900	-	-
	청 양 Ch'öng-yang	지 곡	1998. 4.13	'98. 4.15~ '98.11.25	1.3	1.3	-	23,280	-	-
		홍 성 Hongstöng	중 계	1998. 1.26	'98. 1.26~ '98.11.25	0.3	0.3	-	5,600	-
	갈 오	1998. 2.13	'98. 2.13~ '98. 5.15	0.1	0.1	-	4,900	-	-	
	화 신	1998. 2.13	'98. 2.13~ '98. 7.15	0.3	0.3	-	4,700	-	-	
	봉 신	1998. 2.13	'98. 2.13~ '98. 9.10	0.8	0.8	-	15,800	-	-	

정 비 사 업 준 공 현 황 (계속)

Land and Water Development Projects(Cont'd)

Unit : Areaha
Cost.....1,000 Won

Project Cost			급지별개간면적 Area of Grade					배 수 로 Drainage Canal				사업구분 Project Source	
지방비 Local Government Subsidy	농민부담 Farmer's Burden	기 타 Others	계 Total	1급지 (0-5%)	2급지 (6-15%)	3급지 (16-25%)	4급지 (26-35%)	계 Total (조/m)	배수구 Drain Outlet (조/m)	승수구 Catch Drain (조/m)	기 타 Others (조/m)		
-	1,670	-	0.1	-	-	0.1	-	-	-	-	-	-	민 간 인 자 력 개 간
-	5,500	-	0.2	-	-	0.2	-	-	-	-	-	-	민 간 인 자 력 개 간
-	2,960	-	0.2	-	-	0.2	-	-	-	-	-	-	민 간 인 자 력 개 간
-	7,200	-	0.2	-	-	0.2	-	-	-	-	-	-	민 간 인 자 력 개 간
-	5,100	-	0.3	-	-	0.3	-	-	-	-	-	-	민 간 인 자 력 개 간
-	11,000	-	1.3	-	1.3	-	-	2/550	-	2/550	-	-	민 간 인 자 력 개 간
-	1,200	-	1.2	-	1.2	-	-	1/150	-	1/150	-	-	민 간 인 자 력 개 간
-	152,350	-	71.3	-	71.3	-	-	-	-	-	-	-	
-	11,400	-	16.5	-	16.5	-	-	-	-	-	-	-	민 간 인 자 력 개 간
-	11,946	-	7.4	-	7.4	-	-	-	-	-	-	-	민 간 인 자 력 개 간
-	24,786	-	13.7	-	13.7	-	-	-	-	-	-	-	민 간 인 자 력 개 간
-	8,360	-	16.5	-	16.5	-	-	-	-	-	-	-	민 간 인 자 력 개 간
-	5,658	-	5.9	-	5.9	-	-	-	-	-	-	-	민 간 인 자 력 개 간
-	15,000	-	1.9	-	1.9	-	-	-	-	-	-	-	민 간 인 자 력 개 간
-	11,200	-	1.4	-	1.4	-	-	-	-	-	-	-	민 간 인 자 력 개 간
-	5,600	-	0.7	-	0.7	-	-	-	-	-	-	-	민 간 인 자 력 개 간
-	9,600	-	1.2	-	1.2	-	-	-	-	-	-	-	민 간 인 자 력 개 간
-	14,400	-	1.8	-	1.8	-	-	-	-	-	-	-	민 간 인 자 력 개 간
-	23,200	-	2.9	-	2.9	-	-	-	-	-	-	-	민 간 인 자 력 개 간
-	5,600	-	0.7	-	0.7	-	-	-	-	-	-	-	민 간 인 자 력 개 간
-	5,600	-	0.7	-	0.7	-	-	-	-	-	-	-	민 간 인 자 력 개 간
-	1,667,150	-	127.1	13.4	83.8	29.9	-	190/79,786	132/57,471	37/17,571	21/4,744	-	

25. 농 업 생 산 기 반

Completion Status of Agricultural

면 적...헥타아르
단위 : 금액.....천원

시 도	시 군	지구명	인가년월일	공사기간	개발면적 Development Area			사 업 비		
					계	개 간 Slopeland Recla- mation	공공용지 Public Area	계	국고보조금 Government Subsidy	장기채 Long-term Loan
Province	Shi and Gun	Name of Project Unit	Date of Establishment Authorized	Construction Period	Total			Total		
나 주 Naju	담 양 Tamyang 곡 성 Koksŏng 보 성 Posŏng	성 산	1998. 1. 5	'98. 1. 5~ '98. 4.13	1.4	1.4	-	14,000	-	-
		철 전	1997. 6. 1	'97. 6. 1~ '98. 4.21	0.3	0.3	-	6,000	-	-
		가 송	1997. 9.13	'97. 9.13~ '98. 4.21	1.0	1.0	-	10,000	-	-
		영 평	1998. 2.19	'98. 2.19~ '98. 5.26	0.4	0.4	-	4,000	-	-
		남 창	1997. 7. 4	'97. 7. 4~ '98. 7. 9	0.4	0.4	-	4,000	-	-
		원 천	1998. 1.19	'98. 1.19~ '98. 4. 1	0.9	0.9	-	8,300	-	-
		산 정	1998. 3.20	'98. 3.20~ '98.11.20	0.3	0.3	-	7,585	-	-
		화 방	1997. 4.29	'97. 4.29~ '98. 2. 2	0.8	0.8	-	9,000	-	-
		석 호	1997. 6.24	'97. 6.24~ '98. 1.17	0.5	0.5	-	10,850	-	-
		장 좌	1997.10. 2	'97.10. 2~ '98. 2. 2	1.5	1.5	-	19,000	-	-
		장 좌	1997.11.13	'97.11.13~ '98. 2.22	0.4	0.4	-	5,742	-	-
		대 련	1997.12.13	'97.12.13~ '98. 7.22	6.5	6.5	-	72,138	-	-
		철 동	1997.12.31	'97.12.31~ '98.10.14	1.7	1.7	-	34,144	-	-
		귀 산	1997.12.31	'97.12.31~ '98. 6.10	3.1	3.1	-	65,660	-	-
		동 교	1997.12.31	'97.12.31~ '98. 4.24	1.2	1.2	-	31,922	-	-
		은 덕	1998. 2.14	'98. 2.14~ '98. 5. 4	2.0	2.0	-	10,210	-	-
		용 정	1997. 2.14	'97. 2.14~ '98. 5. 4	3.3	3.3	-	41,460	-	-
		반 룡	1997. 2.27	'98. 2.27~ '98. 6.10	0.9	0.9	-	8,630	-	-
		철 동	1998. 3.27	'98. 3.27~ '98. 5. 4	3.3	3.3	-	60,900	-	-
		봉 산	1998. 3.31	'98. 3.31~ '98. 7.13	1.2	1.2	-	10,240	-	-
동 교	1998. 4.13	'98. 4.13~ '98. 6.27	3.5	3.5	-	17,880	-	-		
군 농	1998. 4.18	'98. 4.18~ '98. 7.24	1.3	1.3	-	28,010	-	-		

정 비 사 업 준 공 현 황 (계속)

Land and Water Development Projects(Cont'd)

Unit : Areaha
Cost1,000 Won

Project Cost			급지별개간면적 Area of Grade					배 수 모 Drainage Canal				사업구분 Project Source
지방비 Local Government Subsidy	농민부담 Farmer's Burden	기 타 Others	계 Total	1급지 (0-5%)	2급지 (6-15%)	3급지 (16-25%)	4급지 (26-35%)	계 Total (조/m)	배수구 Drain Outlet (조/m)	승수구 Catch Drain (조/m)	기 타 Others (조/m)	
-	14,000	-	1.4	-	1.4	-	-	2/1,400	2/1,400	-	-	민 간 인 자 력 개 간
-	6,000	-	0.3	-	0.3	-	-	1/300	1/300	-	-	민 간 인 자 력 개 간
-	10,000	-	1.0	-	1.0	-	-	2/1,000	2/1,000	-	-	민 간 인 자 력 개 간
-	4,000	-	0.4	-	0.4	-	-	1/200	1/200	-	-	민 간 인 자 력 개 간
-	4,000	-	0.4	-	0.4	-	-	1/200	1/200	-	-	민 간 인 자 력 개 간
-	8,300	-	0.9	-	0.9	-	-	1/228	1/228	-	-	민 간 인 자 력 개 간
-	7,585	-	0.3	-	0.3	-	-	2/250	2/250	-	-	민 간 인 자 력 개 간
-	9,000	-	0.8	-	0.8	-	-	1/260	1/260	-	-	민 간 인 자 력 개 간
-	10,850	-	0.5	0.5	-	-	-	1/150	1/150	-	-	민 간 인 자 력 개 간
-	19,000	-	1.5	-	-	1.5	-	2/1,054	1/850	1/204	-	민 간 인 자 력 개 간
-	5,742	-	0.4	-	0.4	-	-	1/150	1/150	-	-	민 간 인 자 력 개 간
-	72,138	-	6.5	-	-	6.5	-	5/5,600	3/3,450	2/2,150	-	민 간 인 자 력 개 간
-	34,144	-	1.7	-	1.7	-	-	2/2,004	1/1,240	1/764	-	민 간 인 자 력 개 간
-	65,660	-	3.1	-	-	3.1	-	3/4,640	1/2,460	2/2,180	-	민 간 인 자 력 개 간
-	31,922	-	1.2	-	1.2	-	-	2/1,740	1/940	1/800	-	민 간 인 자 력 개 간
-	10,210	-	2.0	-	-	2.0	-	2/1,890	2/1,890	-	-	민 간 인 자 력 개 간
-	41,460	-	3.3	-	3.3	-	-	3/3,040	2/1,880	1/1,160	-	민 간 인 자 력 개 간
-	8,630	-	0.9	-	0.9	-	-	1/669	1/669	-	-	민 간 인 자 력 개 간
-	60,900	-	3.3	-	3.3	-	-	3/3,140	2/2,250	1/890	-	민 간 인 자 력 개 간
-	10,240	-	1.2	-	1.2	-	-	2/1,260	2/1,260	-	-	민 간 인 자 력 개 간
-	17,880	-	3.5	-	-	3.5	-	3/3,250	2/2,070	1/1,180	-	민 간 인 자 력 개 간
-	28,010	-	1.3	-	-	1.3	-	2/1,330	2/1,330	-	-	민 간 인 자 력 개 간

25. 농 업 생 산 기 반

Completion Status of Agricultural

단위: 면 적...헥타아르
금 액.....천원

시 도 Province	시 군 Shi and Gun	지구명 Name of Project Unit	인가년월일 Date of Establishment Authorized	공사기간 Construction Period	개발면적 Development Area			사 업 비		
					계 Total	개 간 Slopeland Reclamation	공공용지 Public Area	계 Total	국고보조금 Government Subsidy	장기채 Long-term Loan
		석 호	1998. 6.18	'98. 6.18~ '98.12.23	0.6	0.6	-	9,290	-	-
		정 흥	1998. 1. 9	'98. 1. 9~ '98. 7.16	4.7	4.7	-	76,100	-	-
		용 동	1998. 1.26	'98. 1.26~ '98. 6.10	5.0	5.0	-	79,050	-	-
		운 립	1998. 1.26	'98. 1.26~ '98. 4.24	1.3	1.3	-	24,620	-	-
		운 립	1998. 1.26	'98. 1.26~ '98. 5. 4	0.4	0.4	-	14,920	-	-
		서 당	1998. 1.26	'98. 1.26~ '98. 5. 4	1.2	1.2	-	24,390	-	-
		미 립	1998. 2. 5	'98. 2. 5~ '98. 8.17	4.4	4.4	-	72,640	-	-
		미 력	1998. 2. 5	'98. 2. 5~ '98. 8.17	2.6	2.6	-	42,000	-	-
		초 당	1998. 2. 5	'98. 2. 5~ '98. 5. 4	2.0	2.0	-	46,030	-	-
	화 순 Hwasun	원 산	1998. 1.10	'98. 1.10~ '98. 4.10	1.6	1.6	-	25,850	-	-
	강 진 Kangjin	덕 년	1998. 2.16	'98. 2.16~ '98. 5.13	0.7	0.7	-	15,000	-	-
		영 과	1998. 4.27	'98. 4.27~ '98.10.12	0.5	0.5	-	9,500	-	-
		금 사	1998. 1.16	'98. 1.16~ '98.12.26	0.1	0.1	-	1,000	-	-
		영 동	1998. 3.26	'98. 3.26~ '98. 6.30	0.1	0.1	-	1,500	-	-
		반 덕	1998. 3.26	'98. 3.26~ '98. 4.27	0.2	0.2	-	2,000	-	-
		금 당	1998. 9. 2	'98. 9. 2~ '98.11.21	1.2	1.2	-	20,000	-	-
	해 남 Haenam	방 산	1998. 6.25	'98. 6.25~ '98.12.31	25.9	25.9	-	156,695	-	-
	합 평 Hamp'yong	상 덕	1997. 1.20	'97. 1.20~ '98. 3. 7	1.1	1.1	-	20,000	-	-
	영 광 Yonggwang	마 읍	1997. 1.24	'97. 2. 1~ '98. 3.17	2.7	2.7	-	56,584	-	-
		우 곡	1997. 1.24	'97. 2. 1~ '98. 4. 8	0.7	0.7	-	20,012	-	-
		복 평	1997. 1.24	'97. 2. 1~ '98. 3.17	0.8	0.8	-	16,049	-	-

정 비 사 업 준 공 현 황 (계속)

Land and Water Development Projects(Cont'd)

Unit : Areaha
Cost1,000 Won

Project Cost			급지별개간면적 Area of Grade					배 수 로 Drainage Canal				사업구분 Project Source
지방비 Local Government Subsidy	농민부담 Farmer's Burden	기 타 Others	계 Total	1급지 (0-5%)	2급지 (6-15%)	3급지 (16-25%)	4급지 (26-35%)	계 Total (조/m)	배수구 Drain Outlet (조/m)	승수구 Catch Drain (조/m)	기 타 Others (조/m)	
-	9,290	-	0.6	-	0.6	-	-	1/760	1/760	-	-	민 간 인 자 력 개 간
-	76,100	-	4.7	-	4.7	-	-	3/3,120	2/2,070	1/1,050	-	민 간 인 자 력 개 간
-	79,050	-	5.0	-	-	5.0	-	4/3,850	2/2,740	2/1,110	-	민 간 인 자 력 개 간
-	24,620	-	1.3	-	1.3	-	-	2/1,740	1/1,010	1/730	-	민 간 인 자 력 개 간
-	14,920	-	0.4	-	0.4	-	-	1/630	1/630	-	-	민 간 인 자 력 개 간
-	24,390	-	1.2	-	1.2	-	-	2/1,620	1/1,120	1/500	-	민 간 인 자 력 개 간
-	72,640	-	4.4	-	-	4.4	-	4/3,160	2/2,240	2/920	-	민 간 인 자 력 개 간
-	42,000	-	2.6	-	2.6	-	-	2/2,040	2/2,040	-	-	민 간 인 자 력 개 간
-	46,030	-	2.0	-	2.0	-	-	2/2,110	1/1,420	1/690	-	민 간 인 자 력 개 간
-	25,850	-	1.6	-	1.6	-	-	-	-	-	-	민 간 인 자 력 개 간
-	15,000	-	0.7	-	0.7	-	-	-	-	-	-	민 간 인 자 력 개 간
-	9,500	-	0.5	-	0.5	-	-	-	-	-	-	민 간 인 자 력 개 간
-	1,000	-	0.1	-	0.1	-	-	-	-	-	-	민 간 인 자 력 개 간
-	1,500	-	0.1	-	0.1	-	-	-	-	-	-	민 간 인 자 력 개 간
-	2,000	-	0.2	-	0.2	-	-	-	-	-	-	민 간 인 자 력 개 간
-	20,000	-	1.2	-	1.2	-	-	-	-	-	-	민 간 인 자 력 개 간
-	156,695	-	25.9	10.3	13.0	2.6	-	56/12,700	46/10,120	2/730	8/1,850	민 간 인 자 력 개 간
-	20,000	-	1.1	-	1.1	-	-	5/1,366	1/991	1/45	3/330	민 간 인 자 력 개 간
-	56,584	-	2.7	-	2.7	-	-	4/1,482	2/741	1/371	1/370	민 간 인 자 력 개 간
-	20,012	-	0.7	-	0.7	-	-	4/640	2/320	1/210	1/110	민 간 인 자 력 개 간
-	16,049	-	0.8	-	0.8	-	-	4/686	2/343	1/171	1/172	민 간 인 자 력 개 간

25. 농 업 생 산 기 반

Completion Status of Agricultural

단위: 면 적...헥타아르
금 액.....천원

시 도 Province	시 군 Shi and Gun	지구명 Name of Project Unit	인가년월일 Date of Establishment Authorized	공사기간 Construction Period	개발면적 Development Area			사 업 비		
					계 Total	개 간 Slopeland Recla- mation	공공용지 Public Area	계 Total	국고보조금 Government Subsidy	장기채 Long-term Loan
경상북도 Kyöngsangbuk-do	장 성 Changsöng	용 섬	1997. 1.24	'97. 2. 1~ '98. 3.17	1.6	1.6	-	31,350	-	-
		용 암	1997. 1.28	'97. 2. 1~ '98. 2.23	0.7	0.7	-	19,580	-	-
		덕 흥	1997. 1.28	'97. 2. 1~ '98. 3.16	0.4	0.4	-	7,000	-	-
		원 흥	1997. 3.28	'97. 4. 1~ '98. 2.16	0.6	0.6	-	22,627	-	-
		부 춘	1998. 4. 7	'97. 4.10~ '98.11.23	2.4	2.4	-	113,410	-	-
		부 섬	1998. 3. 6	'98. 3. 6~ '98. 8. 6	0.6	0.6	-	32,500	-	-
		주 산	1998. 4.28	'98. 4.28~ '98. 9.28	1.4	1.4	-	26,875	-	-
		대 곡	1998.10.12	'98.10.12~ '98.12.12	1.3	1.3	-	29,600	-	-
		천 암	1998. 4. 9	'98. 4. 9~ '98. 9. 9	0.3	0.3	-	16,500	-	-
		진 도 Chindo	덕 병	1998. 3.10	'98. 3.10~ '98. 6.19	1.8	1.8	-	54,000	-
	신 안 Shinan	고 정	1997. 4.23	'97. 4.23~ '98. 8.28	0.4	0.4	-	13,600	-	-
		둔 전	1998. 3.10	'98. 3.12~ '98. 9.10	1.9	1.9	-	54,000	-	-
		세 등	1998. 6.15	'98. 6.15~ '98.11. 2	0.4	0.4	-	5,200	-	-
		도 관 1	1997. 4.22	'97. 4.22~ '98. 1.15	10.6	10.6	-	16,050	-	-
경상남도 Kyöngsangnam-do	합 양 Hamyang	도 관 2	1998. 2. 6	'98. 2. 6~ '98. 2.11	9.0	9.0	-	11,957	-	-
		1			1.9	1.9	-	54,100	-	-
		분 경 Mun-gyöng	마 원	1998. 7. 6	'98. 7. 6~ '98.11.20	1.9	1.9	-	54,100	-
		23			35.7	35.7	-	357,000	-	-
합 양 Hamyang	구 룡	1997.10.16	'97.10.27~ '98. 4.30	1.8	1.8	-	18,000	-	-	
	용 곡	1997.10.16	'97.10.27~ '98. 9.22	0.4	0.4	-	4,000	-	-	
	유 평	1997.10.16	'97.10.27~ '98. 8.21	0.3	0.3	-	3,000	-	-	

정 비 사 업 준 공 현 황 (계속)

Land and Water Development Projects(Cont'd)

Unit : Areaha
Cost1,000 Won

Project Cost			급지별개간면적 Area of Grade				배수로 Drainage Canal				사업구분 Project Source	
지방비 Local Government Subsidy	농민부담 Farmer's Burden	기 타 Others	계 Total	1급지 (0-5%)	2급지 (6-15%)	3급지 (16-25%)	4급지 (26-35%)	계 Total (조/m)	배수구 Drain Outlet (조/m)	송수구 Catch Drain (조/m)		기 타 Others (조/m)
-	31,350	-	1.6	-	1.6	-	-	4/1,034	2/517	1/265	1/252	민 간 인 자력개간
-	19,580	-	0.7	-	0.7	-	-	12/918	6/459	5/345	1/114	민 간 인 자력개간
-	7,000	-	0.4	-	0.4	-	-	4/1,140	2/570	1/110	1/460	민 간 인 자력개간
-	22,627	-	0.6	-	0.6	-	-	14/1,058	7/529	4/301	3/228	민 간 인 자력개간
-	113,410	-	2.4	-	2.4	-	-	4/1,956	2/978	1/120	1/858	민 간 인 자력개간
-	32,500	-	0.6	-	0.6	-	-	1/352	1/352	-	-	민 간 인 자력개간
-	26,875	-	1.4	-	1.4	-	-	1/253	1/253	-	-	민 간 인 자력개간
-	29,600	-	1.3	-	1.3	-	-	1/662	1/662	-	-	민 간 인 자력개간
-	16,500	-	0.3	-	0.3	-	-	1/247	1/247	-	-	민 간 인 자력개간
-	54,000	-	1.8	1.8	-	-	-	2/1,201	1/626	1/575	-	민 간 인 자력개간
-	13,600	-	0.4	0.4	-	-	-	1/292	1/292	-	-	민 간 인 자력개간
-	54,000	-	1.9	-	1.9	-	-	1/316	1/316	-	-	민 간 인 자력개간
-	5,200	-	0.4	0.4	-	-	-	1/235	1/235	-	-	민 간 인 자력개간
-	16,050	-	10.6	-	10.6	-	-	3/297	3/297	-	-	민 간 인 자력개간
-	11,957	-	9.0	-	9.0	-	-	3/166	3/166	-	-	민 간 인 자력개간
-	54,100	-	1.9	-	1.9	-	-	4/984	4/984	-	-	
-	54,100	-	1.9	-	1.9	-	-	4/984	4/984	-	-	민 간 인 자력개간
-	357,000	-	35.7	14.6	21.1	-	-	37/2,644	37/2,644	-	-	
-	18,000	-	1.8	0.8	1.0	-	-	3/275	3/275	-	-	민 간 인 자력개간
-	4,000	-	0.4	0.4	-	-	-	1/115	1/115	-	-	민 간 인 자력개간
-	3,000	-	0.3	0.3	-	-	-	1/70	1/70	-	-	민 간 인 자력개간

25. 농 업 생 산 기 반 Completion Status of Agricultural

면 적...헥타아르
단위 : 금액.....천원

시 도 Province	시 군 Shi and Gun	지구명 Name of Project Unit	인가년월일 Date of Establishment Authorized	공사기간 Construction Period	개발면적 Development Area			사 업 비		
					계 Total	개 간 Slopeland Reclamation	공공용지 Public Area	계 Total	국고보조금 Government Subsidy	장기채 Long-term Loan
		하 교	1997.10.16	'97.10.27~ '98.10. 1	1.6	1.6	-	16,000	-	-
		내 백	1997.10.16	'97.10.27~ '98. 8.21	0.6	0.6	-	6,000	-	-
		창 평	1997.10.16	'97.10.27~ '98. 3.12	0.6	0.6	-	6,000	-	-
		시 목 1	1997.10.16	'97.10.27~ '98. 3.12	0.3	0.3	-	3,000	-	-
		시 목 2	1997.10.16	'97.10.27~ '98. 8.18	0.4	0.4	-	4,000	-	-
		보 산	1997.10.16	'97.10.27~ '98. 3.12	1.5	1.5	-	15,000	-	-
		윤 곡	1997.10.16	'97.10.27~ '98. 8. 4	0.9	0.9	-	9,000	-	-
		연 터	1997.10.16	'97.10.28~ '98.11.16	1.5	1.5	-	15,000	-	-
		옥 산	1997.10.16	'97.11.24~ '98. 8.22	1.3	1.3	-	13,000	-	-
		금 당	1997.10.16	'97.11.24~ '98. 8.20	1.9	1.9	-	19,000	-	-
		마 산	1997.10.16	'97.12. 4~ '98. 3.12	0.7	0.7	-	7,000	-	-
		공 비	1997.10.16	'97. 5.23~ '98. 7.30	0.3	0.3	-	3,000	-	-
		하 교 2	1998. 5.12	'97. 5.23~ '98.11.15	0.3	0.3	-	3,000	-	-
		원 압	1998. 9.29	'97.10.15~ '98.11.26	5.9	5.9	-	59,000	-	-
		방 평	1997. 9.29	'97.10.15~ '98.11.26	0.7	0.7	-	7,000	-	-
		웅 곡 1	1997. 9.29	'97.10.15~ '98. 9.22	4.6	4.6	-	46,000	-	-
		웅 곡 2	1997. 9.29	'97.10.15~ '98. 9.22	7.6	7.6	-	76,000	-	-
		웅 곡 3	1997. 9.29	'97.10.15~ '98. 9.22	1.5	1.5	-	15,000	-	-
		구 동 2	1997. 9.29	'97.10.15~ '98. 9.22	0.6	0.6	-	6,000	-	-
		죽 립	1997. 9.29	'97.10.15~ '98. 9.22	0.4	0.4	-	4,000	-	-

정 비 사 업 준 공 현 황 (계속)

Land and Water Development Projects(Cont'd)

Unit : Areaha
Cost1,000 Won

Project Cost			급지별개간면적 Area of Grade					배수로 Drainage Canal				사업구분 Project Source
지방비 Local Government Subsidy	농민부담 Farmer's Burden	기 타 Others	계 Total	1급지 (0-5%)	2급지 (6-15%)	3급지 (16-25%)	4급지 (26-35%)	계 Total (조/m)	배수구 Drain Outlet (조/m)	승수구 Catch Drain (조/m)	기 타 Others (조/m)	
-	16,000	-	1.6	0.2	1.4	-	-	1/45	1/45	-	-	민 간 인 자 력 개 간
-	6,000	-	0.6	0.6	-	-	-	1/60	1/60	-	-	민 간 인 자 력 개 간
-	6,000	-	0.6	0.6	-	-	-	1/55	1/55	-	-	민 간 인 자 력 개 간
-	3,000	-	0.3	0.3	-	-	-	1/45	1/45	-	-	민 간 인 자 력 개 간
-	4,000	-	0.4	0.4	-	-	-	1/79	1/79	-	-	민 간 인 자 력 개 간
-	15,000	-	1.5	0.7	0.8	-	-	2/210	2/210	-	-	민 간 인 자 력 개 간
-	9,000	-	0.9	0.3	0.6	-	-	1/60	1/60	-	-	민 간 인 자 력 개 간
-	15,000	-	1.5	0.4	1.1	-	-	3/100	3/100	-	-	민 간 인 자 력 개 간
-	13,000	-	1.3	0.7	0.6	-	-	2/240	2/240	-	-	민 간 인 자 력 개 간
-	19,000	-	1.9	0.4	1.5	-	-	2/310	2/310	-	-	민 간 인 자 력 개 간
-	7,000	-	0.7	0.6	0.1	-	-	3/100	3/100	-	-	민 간 인 자 력 개 간
-	3,000	-	0.3	0.1	0.2	-	-	2/60	2/60	-	-	민 간 인 자 력 개 간
-	3,000	-	0.3	0.3	-	-	-	1/75	1/75	-	-	민 간 인 자 력 개 간
-	59,000	-	5.9	2.5	3.4	-	-	2/30	2/30	-	-	민 간 인 자 력 개 간
-	7,000	-	0.7	0.3	0.4	-	-	1/150	1/150	-	-	민 간 인 자 력 개 간
-	46,000	-	4.6	2.0	2.6	-	-	3/250	3/250	-	-	민 간 인 자 력 개 간
-	76,000	-	7.6	1.8	5.8	-	-	2/140	2/140	-	-	민 간 인 자 력 개 간
-	15,000	-	1.5	0.2	1.3	-	-	1/70	1/70	-	-	민 간 인 자 력 개 간
-	6,000	-	0.6	0.3	0.3	-	-	1/30	1/30	-	-	민 간 인 자 력 개 간
-	4,000	-	0.4	0.4	-	-	-	1/75	1/75	-	-	민 간 인 자 력 개 간

25. 농 업 생 산 기 반

Completion Status of Agricultural

단위: 면 적...헥타아르
금 액.....천원 (4) 간 칙 Tidal Land Reclamation

시 도	시 군	지구명 Name of Project Unit	인 가 년 월 일 Date of Establishment Authorized		준 공 년 월 일 Completed of Establishment Authorized		유역면적 Catchment Area (Ha)	매립면적 Reclamation Area (ha)
			외 과 Sea Dike	내 부 Arade	외 과 Sea Dike	내 부 Arade		
총 계		1					163.0	392.3
전라남도		1					163.0	392.3
	완 도	완도지구	1989.11. 1	1989.11. 1	'98.12.30	'98.12.30	163.0	392.3

시 도	시 군	계 길 이 Length (조/m)	Sea Dike			방 수 계 River Dike (조/m)	양 수 장 Pumping Station	배 수 장 Drainage Station	담 수 지 Water Reservoir (조/ha)
			배수갑문 Sea Dike Sluice						
			규 격 Size (m×m)	런 No. of	형 식 Type				
총 계		1/1,115		3		1/2,076	1	1	1/157
전라남도		1/1,115		3		1/2,076	1	1	1/157
	완 도	1/1,115	5.0×3.0	3	와이퍼로프식	1/2,076	1	1	1/157

정 비 사 업 준 공 현 황 (계속)

Land and Water Development Projects(Cont'd)

Unit : Areaha
Cost1,000 Won

준공면적 Completed Area			개답면적 Conversion Paddy Field (ha)	사 업 비 (천원) Project Cost				수원공구분 Irrigation Source	방 조		Province Name of FIA
간척지 Tidal- Land	배후지 Hinter- Land	계 Total		계 Total	국 고 Government Subsidy	지방비 Local Government Subsidy	기 타 Others		방조계 명 칭 Name	형 식 Type	
185.4	206.9	392.3	185.4	35,906,738	35,906,738	-	-	1		Total	
185.4	206.9	392.3	185.4	35,906,738	35,906,738	-	-	1		Chöllanam-do	
185.4	206.9	392.3	185.4	35,906,738	35,906,738	-	-		보 진 토석혼합형	Wando	

용 수 로 Irrigation Canal									배 수 로 Drainage Canal				Province Name of FIA
간 선 Main			지 선 Second			지 거 Field Feeder			간 선 Main		지 선 Second		
토 공 Earth- works (조/m)	공작물 Structures	개소 Place	토 공 Earth- works (조/m)	공작물 Structures	개소 Place	토 공 Earth- works (조/m)	공작물 Structures	개소 Place	토 공 Earth- works (조/m)	공작물 Structures	토 공 Earth- works (조/m)	공작물 Structures	
-	3,578	2	-	1,234	1	-	10,571	17	2/2,742	-	6/2,219	-	Total
-	3,578	2	-	1,234	1	-	10,571	17	2/2,742	-	6/2,219	-	Chöllanam-do
-	3,578	2	-	1,234	1	-	10,571	17	2/2,742	-	6/2,219	-	Wando

25. 농 업 생 산 기 반

Completion Status of Agricultural

다. 농조별 By FIA

(1) 경지정리 Land Consolidation

단위 : 면 적...헥타아르
 : 금 액.....천원

시 도 Province	농 조 Name of FIA	지구명 Name of Project Unit	인가년월일 Date of Establishment Authorized	공사기간 Construction Period	준공면적 Completed Area			사 업 비 Project Cost			구획크기 Block Size (m × m)
					계 Total	답 Paddy Field	진 Upland	계 Total	국고보조금 Government Subsidy	지 방 비 Local Government Subsidy	
총 계 Total		140			15,298.5	15,051.0	274.5	446,811,321	349,341,951	97,469,370	
인천광역시 Inch'ŏn-kwangyŏkshi		1			511.4	510.4	1.0	15,900,199	12,720,119	3,180,080	
	강 화 Kanghwa	강 화 1	1997.10.28	'97.11.26~ '98.12.10	511.4	510.4	1.0	15,900,199	12,720,119	3,180,080	100×100
경 기도 Kyŏnggi-do		5			203.0	192.9	10.1	6,766,835	4,729,969	2,036,866	
	연 천 Yŏnch'ŏn	백 학	1997.10.21	'97.11. 7~ '98. 5.30	40.0	40.0	-	985,081	838,591	146,490	100×50
	여 주 Yŏju	신 원	1997.10.21	'97.11.17~ '98. 8.30	109.0	109.0	-	3,999,012	2,766,364	1,232,648	100×100
	평택 P'yŏngt'aek	자 오	1997.10.21	'97.11.20~ '98. 8.31	21.3	18.3	3.0	562,421	450,007	112,414	100×40
		고 령	1997.10.21	'97.11.19~ '98. 7.31	26.3	20.2	6.1	1,009,629	531,824	477,805	100×40
		고 잔	1997.10.21	'97.11.19~ '98. 7.31	6.4	5.4	1.0	210,692	143,183	67,509	100×40
강 원 도 Kang-won-do		8			415.5	415.4	0.1	16,230,880	9,994,245	6,236,635	
	원 주 Wonju	대 안	1997.11.19	'97.11.29~ '98. 5.30	87.0	86.9	0.1	3,521,461	2,275,867	1,245,594	100×30
	중 앙 Chung-ang	황금보	1997. 9.26	'97.10.13~ '98. 5.25	124.0	124.0	-	5,668,000	2,915,539	2,752,461	100×40
		노르지	1997. 9.26	'97.10.13~ '98. 5.25	91.1	91.1	-	3,542,623	2,024,745	1,517,878	100×50
		장광산	1997. 9.10	'97.10. 7~ '98. 5.25	22.1	22.1	-	749,338	494,753	254,585	100×50
		상 노	1997. 9.10	'97.10. 7~ '98. 5.25	20.9	20.9	-	468,609	424,609	44,000	100×50
	영 북 Yŏng-buk	송 정	1997. 9. 5	'97.10.13~ '98. 5.20	45.0	45.0	-	1,206,700	1,206,700	-	100×70

정 비 사 업 준 공 현 황 (계속)

Land and Water Development Projects(Cont'd)

Unit : Areaha
Cost.....1,000 Won

용 수 로 Irrigation Canal						배 수 로 Drainage Canal						사업구분 Project Source
간 선 Main			지 선 Second			간 선 Main			지 선 Second			
토 공 Earth-works (조/m)		공작물 Structures	토 공 Earth-works (조/m)		공작물 Structures	토 공 Earth-works (조/m)		공작물 Structures	토 공 Earth-works (조/m)		공작물 Structures	
연장 Length (m)	개소 Place	연장 Length (m)	개소 Place	연장 Length (m)	개소 Place	연장 Length (m)	개소 Place	연장 Length (m)	개소 Place			
31/34,202	29,516	106	1,754/483,794	1,343,119	9,117	59/39,991	20,920	238	2,496/866,453	671,484	8,143	
-	8,475	61	-	34,821	170	-	-	-	9/10,484	25,603	197	
-	8,475	61	-	34,821	170	-	-	-	9/10,484	25,603	197	하수개수 병행사업
-	-	-	3/970	28,905	53	-	-	-	15/16,025	20,914	44	
-	-	-	-	4,471	11	-	-	-	7/2,054	1,450	4	단독사업
-	-	-	-	18,634	31	-	-	-	5/13,122	14,548	27	하수개수 병행사업
-	-	-	1/72	2,552	5	-	-	-	1/116	2,136	5	단독사업
-	-	-	2/898	2,752	5	-	-	-	2/733	2,170	7	단독사업
-	-	-	-	496	1	-	-	-	-	610	1	단독사업
-	-	-	15/5,102	35,138	256	-	-	-	39/12,189	27,908	276	
-	-	-	-	1,780	30	-	-	-	-	8,840	78	농업용수 병행사업
-	-	-	-	13,288	83	-	-	-	22/7,389	3,956	93	단독사업
-	-	-	-	8,488	52	-	-	-	2/860	5,590	38	단독사업
-	-	-	-	2,584	49	-	-	-	-	980	16	단독사업
-	-	-	-	1,505	15	-	-	-	-	1,096	28	단독사업
-	-	-	15/5,102	3,384	17	-	-	-	15/3,940	4,238	13	단독사업

25. 농 업 생 산 기 반 Completion Status of Agricultural

단위: 면적...헥타아르
금액.....천원

시 도 Province	농 조 Name of FIA	지구명 Name of Project Unit	인가년월일 Date of Establishment Authorized	공사기간 Construction Period	준공면적 Completed Area			사 업 비 Project Cost			구획크기 Block Size (m × m)
					계 Total	답 Paddy Field	전 Upland	계 Total	국고보조금 Government Subsidy	지 방 비 Local Government Subsidy	
	강 룡 Kangnŭng	신 왕	1997. 9. 5	'97.10.20~ '98. 5.30	8.9	8.9	-	419,306	244,868	174,438	100 × 45
		학 동	1997. 9. 5	'97.10.22~ '98. 5.30	16.5	16.5	-	654,843	407,164	24,679	100 × 45
충 청 북 도 Ch'ungch'ŏngbuk-do		10			941.3	941.3	-	29,319,265	20,866,297	8,452,968	
	청 원 Ch'ŏng-won	학 소	1997. 9.10	'97.10. 6~ '98.11.10	279.6	279.6	-	7,127,925	5,738,725	1,389,200	100 × 100
	옥 천 Okch'ŏn	장 연 2	1997. 9. 9	'97.10.21~ '98. 6.20	110.0	110.0	-	4,283,402	2,947,762	1,335,640	100 × 60
	진 천 Chinch'ŏn	중 석 2	1997. 9.22	'97.10.14~ '98.11.13	208.9	208.9	-	5,082,535	3,903,135	1,179,400	100 × 100
		인 산	1997. 9.10	'97.10. 7~ '98.10.26	133.0	133.0	-	3,641,420	2,869,820	771,600	100 × 100
		행 정	1997. 9. 9	'97.10.10~ '98.10.24	18.3	18.3	-	630,994	404,306	226,688	100 × 40
	괴 산 Koesan	용 기	1997. 9. 9	'97.10. 1~ '98. 6.30	24.4	24.4	-	881,455	496,383	385,072	100 × 30
	음 성 Ūmsŏng	두 촌	1997. 9. 9	'97.10.16~ '98. 7. 7	51.1	51.1	-	2,884,711	1,430,263	1,454,448	100 × 30
	충 주 Ch'ungju	용 진	1997. 9.25	'97.10.22~ '98. 5.30	18.5	18.5	-	887,073	473,001	414,072	100 × 30
		장 연	1997. 9. 9	'97.10.11~ '98. 5.30	35.9	35.9	-	1,237,393	827,761	409,632	100 × 50
	체 천 Chech'ŏn	선 고	1997. 9. 9	'97.10.14~ '98. 6. 9	61.6	61.6	-	2,662,357	1,775,141	887,216	100 × 30
충 청 남 도 Ch'ungch'ŏngnam-do		17			2,416.4	2,399.4	17.0	70,062,682	58,276,814	11,785,868	
	연 기 Yŏn-gi	연 동 2	1997. 8.29	'97. 9.25~ '98. 7.15	140.4	140.4	-	4,755,498	3,827,498	928,000	100 × 100
	공 주 Kongju	중 흥 2	1997. 9.18	'97.10. 1~ '98. 6.31	114.0	114.0	-	3,872,140	2,881,925	990,215	100 × 30
	부 여 Puyŏ	청 송	1997. 8.29	'97. 9.25~ '98.10.30	206.5	206.5	-	6,459,000	5,168,000	1,291,000	100 × 100
		수 고	1997. 6.16	'97.10. 9~ '98.10.30	176.6	176.6	-	5,630,160	4,469,048	1,161,112	100 × 50
		내 성	1997. 9.26	'97.10.30~ '98. 6.30	31.8	31.8	-	984,740	773,637	211,103	100 × 40
	서 천 Sŏch'ŏn	랑 평	1997. 9.22	'97. 9.22~ '98.11.21	119.6	119.6	-	3,380,200	2,336,245	1,043,955	100 × 40

정비사업준공현황 (계속)

Land and Water Development Projects(Cont'd)

Unit : Areaha
Cost1,000 Won

용수로 Irrigation Canal						배수로 Drainage Canal						사업구분 Project Source
간선 Main			지선 Second			간선 Main			지선 Second			
토공 Earth-works (조/m)	공작물 Structures 연장 Length (m) / 개소 Place		토공 Earth-works (조/m)	공작물 Structures 연장 Length (m) / 개소 Place		토공 Earth-works (조/m)	공작물 Structures 연장 Length (m) / 개소 Place		토공 Earth-works (조/m)	공작물 Structures 연장 Length (m) / 개소 Place		
-	-	-	-	2,195	5	-	-	-	-	856	3	단독사업
-	-	-	-	1,914	5	-	-	-	-	2,352	7	단독사업
-	4,171	2	117/50,223	83,304	542	4/3,917	7,421	25	172/52,467	39,592	578	
-	-	-	23/15,004	15,004	23	2/924	4,619	6	13/5,689	7,808	28	단독사업
-	-	-	-	16,295	132	-	-	-	45/8,137	4,831	214	농업용수 병행사업
-	-	-	34/14,820	14,820	84	1/2,406	2,406	9	35/14,872	5,978	63	배수개선 병행사업
-	-	-	31/11,280	11,280	92	-	-	-	24/7,679	7,679	44	단독사업
-	-	-	5/1,340	1,340	20	-	-	-	5/2,764	1,437	12	단독사업
-	-	-	-	2,446	4	-	-	-	4/1,123	1,275	3	단독사업
-	-	-	-	9,470	76	-	-	-	11/1,637	6,309	111	단독사업
-	-	-	10/3,182	3,182	35	1/587	396	10	12/2,104	1,370	48	단독사업
-	-	-	14/4,597	4,597	51	-	-	-	15/4,660	2,229	50	단독사업
-	4,171	2	-	4,870	25	-	-	-	8/3,802	676	5	단독사업
6/2,970	3,458	21	278/112,344	182,357	1,235	3/6,107	2,224	26	358/136,407	134,884	1,104	
-	-	-	-	12,478	126	-	-	-	-	14,759	92	단독사업
-	-	-	10/10,516	10,472	40	1/1,546	1,233	12	1/8,083	6,852	89	농업용수 병행사업
-	-	-	47/21,732	21,732	237	-	-	-	46/18,231	11,535	123	단독사업
-	-	-	33/9,531	9,531	204	-	-	-	68/24,277	17,278	212	농업용수 병행사업
-	-	-	11/1,921	1,921	69	1/2,262	991	14	20/3,422	398	36	단독사업
-	-	-	53/14,705	14,705	129	-	-	-	44/11,391	4,410	91	단독사업

25. 농 업 생 산 기 반

Completion Status of Agricultural

단위: 면 적...헥타아르
금 액.....천원

시 도 Province	농 조 Name of FIA	지구명 Name of Project Unit	인가년월일 Date of Establishment Authorized	공사기간 Construction Period	준공면적 Completed Area			사 업 비 Project Cost			구획크기 Block Size (m × m)
					계 Total	답 Paddy Field	진 Upland	계 Total	국고보조금 Government Subsidy	지 방 비 Local Government Subsidy	
전라북도 Chollabuk-do	보령 Poryŏng	남포 2	1997. 8.29	'97. 9.19~ '98. 5.30	158.0	141.0	17.0	4,248,000	3,398,400	849,600	100 × 90
	청양 Ch'ŏng-yang	비화	1997. 8.27	'97.11.27~ '98.11.30	54.9	54.9	-	1,707,244	1,707,244	-	100 × 100
		운곡	1997. 9.25	'97.10. 1~ '98.11.30	177.5	177.5	-	4,734,000	4,734,000	-	100 × 100
	예당 Yedang	용리	1997. 8.29	'97. 9.13~ '98. 5.30	177.0	177.0	-	4,840,000	4,840,000	-	100 × 100
		신촌	1997. 8.29	'97. 9.13~ '98. 5.30	178.0	178.0	-	4,511,000	4,511,000	-	100 × 100
		부평	1997. 8.29	'97. 9.13~ '98. 5.30	50.9	50.9	-	1,671,300	1,203,863	467,437	100 × 100
	서산 Sŏsan	지포	1997. 8.29	'97. 9.25~ '98. 7.20	85.8	85.8	-	2,070,000	1,605,328	464,672	100 × 80
		창기	1997. 9.20	'97.10.10~ '98. 5.30	86.0	86.0	-	2,189,000	1,620,826	568,174	100 × 40
	당진 Tangjin	전초	1997. 8.29	'97. 9.19~ '98.11.20	280.1	280.1	-	7,414,000	5,931,200	1,482,800	100 × 100
		채운 2	1997. 8.29	'97. 9.19~ '98.11.20	177.4	177.4	-	6,180,000	4,944,000	1,236,000	100 × 100
	은양 Onyang	백석포	1997. 8.29	'97. 9.11~ '98. 9.30	201.9	201.9	-	5,416,400	4,324,600	1,091,800	100 × 100
	32					5,458.5	5,325.3	133.2	145,654,198	118,303,553	29,350,645
	동진 Tongjin	성덕	1997.10.16	'97.11. 1~ '98.10.31	520.0	520.0	-	13,089,076	10,471,261	2,617,815	108 × 200
		부량	1997.10.16	'97.11. 1~ '98. 9.30	378.0	378.0	-	9,618,349	7,694,680	1,923,669	100 × 160
		진봉	1997.10.25	'97.11. 1~ '98. 9.30	170.0	170.0	-	4,458,599	3,566,880	891,719	100 × 40
		시포	1997.10.16	'97.11. 1~ '98. 9.30	227.0	227.0	-	5,913,098	4,730,479	1,182,619	100 × 160
		계화	1997.10.16	'97.11. 1~ '98. 9.30	565.0	565.0	-	13,512,163	10,809,731	2,702,432	100 × 50
		상하	1997.10.16	'97.11. 1~ '98. 9.30	450.0	450.0	-	11,545,902	9,236,722	2,309,180	100 × 80
		창북	1997.10.16	'97.11. 1~ '98. 9.30	320.0	320.0	-	8,210,618	6,568,495	1,642,123	100 × 80
		삼간	1997.10.16	'97.11. 1~ '98. 9.30	300.0	300.0	-	7,805,040	6,244,032	1,561,008	100 × 120
	태남	1997.10.16	'97.11. 1~ '98. 9.30	192.0	192.0	-	4,927,127	3,941,702	985,425	100 × 80	

정 비 사 업 준 공 현 황 (계속)

Land and Water Development Projects(Cont'd)

Unit : Areaha
Cost1,000 Won

용 수 로 Irrigation Canal						배 수 로 Drainage Canal						사업구분 Project Source
간 선 Main			지 선 Second			간 선 Main			지 선 Second			
토 공 Earth-works (조/m)	공작물 Structures		토 공 Earth-works (조/m)	공작물 Structures		토 공 Earth-works (조/m)	공작물 Structures		토 공 Earth-works (조/m)	공작물 Structures		
	연장 Length (m)	개소 Place		연장 Length (m)	개소 Place		연장 Length (m)	개소 Place		연장 Length (m)	개소 Place	
-	-	-	-	11,981	85	-	-	-	16/9,614	15,531	52	단독사업
-	-	-	10/6,096	6,096	-	-	-	-	7/3,344	3,344	-	단독사업
-	-	-	25/14,762	14,762	-	-	-	-	42/12,866	12,866	-	단독사업
-	3,048	20	-	11,162	85	-	-	-	-	15,228	87	단독사업
-	410	1	-	14,190	1	-	-	-	-	12,934	22	단독사업
-	-	-	15/1,497	5,312	52	-	-	-	18/6,981	-	115	단독사업
-	-	-	18/7,642	7,272	40	-	-	-	24/6,414	3,212	41	단독사업
-	-	-	26/8,500	4,360	49	-	-	-	25/8,518	3,484	57	단독사업
-	-	-	1/42	11,984	5	-	-	-	9/7,307	-	-	단독사업
-	-	-	1/213	9,249	6	1/2,299	-	-	4/2,028	-	-	배수개선 병행사업
-	-	-	28/15,187	15,150	107	-	-	-	34/13,931	13,053	87	단독사업
3/2,553	2,553	14	672/317,336	476,963	3,379	20/13,513	882	160	902/357,423	201,779	2,988	
3/2,553	2,553	14	85/39,582	39,582	302	1/2,140	-	156	80/31,763	16,834	151	단독사업
-	-	-	60/28,136	28,136	181	-	-	-	63/27,952	14,814	163	단독사업
-	-	-	33/14,248	14,248	127	-	-	-	46/14,928	3,433	65	배수개선 병행사업
-	-	-	34/18,353	18,353	127	-	-	-	32/16,212	2,727	62	단독사업
-	-	-	47/38,731	38,731	163	-	-	-	46/35,342	3,534	124	단독사업
-	-	-	85/36,127	36,127	218	-	-	-	98/33,227	33,227	130	배수개선 병행사업
-	-	-	48/26,332	26,332	209	-	-	-	40/23,119	5,317	124	배수개선 병행사업
-	-	-	62/28,764	28,764	265	-	-	-	56/25,430	10,426	142	배수개선 병행사업
-	-	-	37/17,283	17,283	102	-	-	-	33/16,440	7,781	54	단독사업

25. 농 업 생 산 기 반 Completion Status of Agricultural

단위 : 면 적...헤타아르
금 액.....천원

시 도 Province	농 조 Name of FIA	지구명 Name of Project Unit	인가년월일 Date of Establishment Authorized	공사기간 Construction Period	준공면적 Completed Area			사 업 비 Project Cost			구획크기 Block Size (m × m)
					계 Total	답 Paddy Field	전 Upland	계 Total	국고보조금 Government Subsidy	지 방 비 Local Government Subsidy	
전라남도 Chollanam-do	오 류		1997.10.16	'97.11. 1~	64.0	64.0	-	1,542,920	1,228,372	314,548	100 × 40
				'98. 5.31							
			정 우	1997.10.16	'97.11. 1~	73.0	73.0	--	1,808,166	1,430,228	377,938
	원 천		1997.10.16	'97.11. 1~	48.0	48.0	-	1,233,506	941,856	291,650	100 × 40
				'98. 5.31							
	전 주 Chŏnju	덕 천	1997.10.15	'97.11. 4~	34.0	34.0	-	980,282	670,094	310,188	100 × 40
				'98. 5.20							
	고 장 Koch'ang	좌 산	1997.10.15	'97.11. 8~	59.0	59.0	-	1,651,295	1,168,383	482,912	100 × 40
				'98. 5.20							
	구 안		1997.10.16	'97.11. 5~	249.9	249.9	-	8,749,350	7,053,154	1,696,196	100 × 100
				'98.10.30							
	평 지		1997.10.16	'97.11. 6~	51.4	51.4	-	1,673,338	1,343,034	330,304	100 × 40
				'98. 6.20							
	정 읍 Chŏng-ŭp	오 성 2	1997.10.16	'97.10.23~	36.1	36.1	-	1,093,936	878,218	215,718	100 × 40
				'98. 6.20							
	남 원 Namwon	천 원	1997.10.16	'97.10.30~	119.2	119.2	-	2,960,491	2,328,293	632,198	100 × 40
				'98. 6.10							
	월 평	대 윤	1997.10.11	'97.11. 6~	119.0	119.0	-	3,073,983	3,073,983	-	100 × 120
				'98. 6. 9							
	인 화	월 평	1997.10.11	'97.11. 6~	108.0	80.8	28.0	2,904,741	2,203,762	700,979	100 × 40
				'98. 6. 9							
	덕 보	인 화	1997.10.11	'97.11. 6~	136.6	103.0	33.6	3,597,615	2,729,430	868,185	100 × 40
				'98. 6. 9							
	갈 평	인 화	1997.10.11	'97.11. 6~	113.4	90.9	22.5	2,904,741	2,203,762	700,979	100 × 40
				'98. 6. 9							
	안 평	덕 보	1997.10.11	'97.11. 6~	102.9	80.9	22.0	3,025,305	2,304,360	720,945	100 × 40
				'98. 6. 9							
	반 국	갈 평	1997.10.11	'97.11.14~	49.2	39.1	10.1	1,313,657	879,483	434,174	100 × 30
			'98. 6. 9								
순 장 Sunch'ang	안 평	1997.10.11	'97.11. 5~	38.2	29.3	6.9	1,449,552	970,464	479,088	100 × 40	
			'98. 6. 9								
금 강 Kŭmgang	반 국	1997.10.11	'97.11. 4~	42.9	33.7	9.2	1,047,325	697,755	349,570	100 × 40	
			'98. 6. 9								
수 정	순 장	1997.10.12	'97.10.30~	79.0	79.0	-	2,032,809	1,501,371	531,438	100 × 30	
			'98. 6.10								
용 두 1	수 정	1997.10.13	'97.10.30~	45.0	45.0	-	1,176,264	887,685	288,579	100 × 30	
			'98. 6.10								
용 두 2	금 강	1997.10. 9	'97.10.25~	164.0	164.0	-	4,643,159	3,714,450	928,709	100 × 120	
			'98. 6.20								
화 산 2	용 두 2	1997.10. 9	'97.10.25~	212.9	212.0	0.9	6,259,560	5,007,648	1,251,912	100 × 120	
			'98. 6.20								
용 동	화 산 2	1997.10. 9	'97.10.25~	201.0	201.0	-	5,469,624	4,392,389	1,077,235	100 × 100	
			'98. 6.20								
전라남도 Chollanam-do	28		1997.10. 9	'97.10.25~	191.0	191.0	--	5,982,607	5,431,397	551,210	100 × 120
				'98. 6.20							
					3,111.9	3,038.4	73.5	97,214,478	76,105,867	21,108,611	

정 비 사 업 준 공 현 황 (계속)

Land and Water Development Projects(Cont'd)

Unit : Areaha
Cost.....1,000 Won

용 수 로 Irrigation Canal						배 수 로 Drainage Canal						사업구분 Project Source
간 선 Main			지 선 Second			간 선 Main			지 선 Second			
토 공 Earth-works (조/m)		공작물 Structures	토 공 Earth-works (조/m)		공작물 Structures	토 공 Earth-works (조/m)		공작물 Structures	토 공 Earth-works (조/m)		공작물 Structures	
연장 Length (m)	개소 Place		연장 Length (m)	개소 Place		연장 Length (m)	개소 Place		연장 Length (m)	개소 Place		
-	-	-	18/5,704	5,704	42	-	-	-	17/6,684	1,403	41	단독사업
-	-	-	15/6,974	6,974	28	-	-	-	19/8,194	2,979	35	단독사업
-	-	-	17/6,384	6,384	31	-	-	-	14/4,520	452	40	단독사업
-	-	-	-	4,626	43	-	-	-	15/1,049	1,845	31	단독사업
-	-	-	-	6,857	78	-	-	-	20/4,256	1,456	66	단독사업
-	-	-	15/6,720	6,295	25	18/7,351	-	-	18/7,351	597	30	단독사업
-	-	-	11/3,808	2,238	37	-	-	-	14/4,844	764	75	단독사업
-	-	-	60/25,057	24,312	117	1/4,022	882	4	67/25,459	7,435	102	단독사업
-	-	-	-	11,564	115	-	-	-	41/10,456	5,880	148	농업용수 병행사업
-	-	-	-	12,010	103	-	-	-	22/4,270	5,135	74	단독사업
-	-	-	-	12,182	75	-	-	-	31/12,025	3,006	186	농업용수 병행사업
-	-	-	-	15,770	73	-	-	-	36/10,562	6,203	187	농업용수 병행사업
-	-	-	-	11,133	208	-	-	-	19/6,541	4,736	170	농업용수 병행사업
-	-	-	-	11,238	76	-	-	-	10/5,436	1,623	108	농업용수 병행사업
-	-	-	-	5,663	18	-	-	-	7/2,285	2,378	49	농업용수 병행사업
-	-	-	-	6,392	75	-	-	-	8/2,522	1,682	34	단독사업
-	-	-	-	4,022	22	-	-	-	5/1,745	1,163	5	단독사업
-	-	-	26/9,313	9,313	55	-	-	-	25/8,022	-	137	단독사업
-	-	-	19/5,850	610	92	-	-	-	16/2,823	-	64	단독사업
-	-	-	-	14,512	118	-	-	-	-	13,879	179	배수개선 병행사업
-	-	-	-	17,232	121	-	-	-	-	14,600	107	배수개선 병행사업
-	-	-	-	14,925	94	-	-	-	-	12,064	59	배수개선 병행사업
-	-	-	-	19,451	39	-	-	-	4/3,966	14,406	46	단독사업
-	7,351	4	385/125,112	280,833	1,519	16/10,474	4,146	14	628/192,070	100,827	1,353	

25. 농 업 생 산 기 반

Completion Status of Agricultural

단위: 면 적...헤타아르
금 액.....천원

시 도 Province	농 조 Name of FIA	지구명 Name of Project Unit	인가년월일 Date of Establishment Authorized	공사기간 Construction Period	준공면적 Completed Area			사 업 비 Project Cost			구획크기 Block Size (m × m)
					계 Total	답 Paddy Field	전 Upland	계 Total	국고보조금 Government Subsidy	지 방 비 Local Government Subsidy	
영 산 강 Yongsan-gang	곡 강	곡 강	1997. 8.27	'97.10.28~	153.0	153.0	-	4,727,000	3,790,300	936,700	100 × 90
				'98. 6.24							
			1997. 8.27	'97.10.23~	134.9	134.9	-	4,303,000	3,448,100	854,900	100 × 120
				'98. 6.24							
			1997. 9.12	'97.10.13~	35.0	35.0	-	1,127,000	690,920	436,080	100 × 30
				'98. 5.31							
			1997. 8.27	'97.10.15~	57.5	57.5	-	1,955,000	1,465,955	489,045	100 × 30
	'98. 6.14										
영 광 Yonggwang	백 암	백 암	1997. 9.12	'97.10.15~	112.7	112.7	-	4,448,604	3,476,401	972,203	100 × 40
				'98. 6.24							
			1997. 9.12	'97.10.15~	59.9	59.9	-	2,316,800	1,708,020	608,780	100 × 30
				'98. 5.31							
			1997.10.15	'97.11.11~	25.7	25.7	-	725,000	546,380	178,620	100 × 30
				'98. 5.30							
			1997.10. 2	'97.10.21~	258.6	258.6	-	7,017,743	5,643,643	1,374,100	100 × 100
	'98. 5.30										
곡 성 Koksong	하 산	하 산	1997.10. 2	'97.10.21~	195.9	195.9	-	5,384,452	4,327,552	1,056,900	100 × 100
				'98. 5.30							
			1997.10. 2	'97.10.28~	17.0	17.0	-	1,269,800	1,063,998	205,802	100 × 30
	'98. 6.30										
곡 성 Koksong	종 방	종 방	1997. 8.27	'97.10.21~	55.0	55.0	-	1,977,000	1,579,600	397,400	100 × 120
				'98. 6.20							
고 흥 Kohung	입 석	입 석	1997. 8.27	'97.10.21~	45.4	45.4	-	1,736,000	1,305,978	430,022	100 × 30
				'98. 6.17							
고 흥 Kohung	풍 도	풍 도	1997. 9.12	'97.10.20~	275.1	226.8	48.3	8,683,087	6,976,287	1,706,800	100 × 100
				'98. 6.20							
화 순 Hwasun	장 암	장 암	1997. 8.27	'97.10.20~	109.8	84.6	25.2	2,960,680	2,380,200	580,480	100 × 60
				'98. 6. 9							
화 순 Hwasun	송 단	송 단	1997. 8.27	'97.10.22~	40.2	40.2	-	1,334,000	645,351	688,649	100 × 30
				'98. 5.30							
장 흥 Changhung	도 장	도 장	1997. 9.12	'97.10.27~	117.5	117.5	-	4,635,000	2,551,256	2,083,744	100 × 30
				'98. 6.23							
장 흥 Changhung	포 항	포 항	1997. 9.12	'97.11.20~	256.8	256.8	-	7,447,000	5,938,800	1,508,200	100 × 80
				'98. 5.30							
강 진 Kangjin	성 산	성 산	1997. 8.27	'97.10.13~	29.8	29.8	-	1,026,000	792,299	233,701	100 × 30
				'98. 5.30							
강 진 Kangjin	간 동	간 동	1997.10.14	'97.10.14~	36.2	36.2	-	1,587,312	1,108,911	478,401	100 × 30
				'98. 5.31							
해 남 Haenam	경 수	경 수	1997. 9.25	'97.10.15~	176.8	176.8	-	4,722,000	4,722,000	-	105 × 100
				'98. 6.30							
영 암 Yong-am	봉 호	봉 호	1997.10.12	'97.11. 5~	63.8	63.8	-	1,429,000	1,147,800	281,200	100 × 100
				'98. 6. 5							
영 암 Yong-am	태 락	태 락	1997. 8.27	'97.10.14~	20.9	20.9	-	1,025,000	689,599	335,401	100 × 30
				'98. 5.30							
영 암 Yong-am	방 동	방 동	1997. 8.28	'97.10.16~	27.9	27.9	-	1,048,929	725,526	323,403	100 × 30
				'98. 5.30							

정 비 사 업 준 공 현 황 (계속)

Land and Water Development Projects(Cont'd)

Unit : Areaha
Cost1,000 Won

용 수 로 Irrigation Canal						배 수 로 Drainage Canal						사업구분 Project Source
간 선 Main			지 선 Second			간 선 Main			지 선 Second			
토 공		공작물 Structures	토 공		공작물 Structures	토 공		공작물 Structures	토 공		공작물 Structures	
Earth-works (조/m)	연장 Length (m)	개소 Place	Earth-works (조/m)	연장 Length (m)	개소 Place	Earth-works (조/m)	연장 Length (m)	개소 Place	Earth-works (조/m)	연장 Length (m)	개소 Place	
-	-	-	30/14,453	14,453	83	-	-	-	29/14,806	14,806	38	단독사업
-	-	-	21/11,797	11,797	34	-	-	-	36/13,171	13,171	72	단독사업
-	-	-	8/4,044	632	21	-	-	-	6/3,252	1,286	40	단독사업
-	-	-	23/8,652	10,690	40	-	-	-	18/5,700	398	40	단독사업
-	-	-	52/10,728	10,728	52	-	-	-	13/11,626	11,626	155	농업용수 병행사업
-	-	-	30/9,467	642	60	-	-	-	31/9,276	470	74	단독사업
-	-	-	6/3,128	3,128	14	-	-	-	8/3,166	1,180	28	단독사업
-	-	-	-	17,828	22	-	-	-	112/7,141	7,622	21	단독사업
-	-	-	-	19,982	43	-	-	-	36/12,267	1,331	3	단독사업
-	-	-	-	2,114	6	-	-	-	1/118	611	4	하천개수 병행사업
-	-	-	14/5,217	5,217	8	-	-	-	13/5,080	4,960	5	단독사업
-	-	-	24/8,067	3,342	111	-	-	-	23/5,424	765	110	단독사업
-	-	-	-	26,402	159	9/1,807	-	-	28/10,801	-	-	배수개선 병행사업
-	-	-	-	5,111	25	-	1,548	8	29/8,314	632	68	농업용수 병행사업
-	-	-	21/7,472	7,472	75	-	-	-	19/5,164	454	62	단독사업
-	-	-	64/19,934	19,934	157	-	-	-	49/8,245	5,325	148	농업용수 병행사업
-	-	-	40/2,044	20,441	230	-	-	-	32/13,588	9,511	168	단독사업
-	-	-	8/4,076	4,076	12	1/1,144	1,144	1	12/2,916	1,890	18	하천개수 병행사업
-	-	-	21/7,710	5,646	16	-	-	-	20/5,131	792	1	단독사업
-	-	-	-	15,092	62	-	-	-	-	13,805	53	단독사업
-	-	-	-	8,388	45	-	-	-	18/2,620	2,735	34	배수개선 병행사업
-	-	-	-	2,628	34	-	-	-	15/3,319	355	55	단독사업
-	-	-	-	4,620	27	-	-	-	8/2,492	1,388	45	단독사업

25. 농 업 생 산 기 반 Completion Status of Agricultural

단위: 면 적...헥타아르
금 액.....천원

시 도 Province	농 조 Name of FIA	지구명 Name of Project Unit	인가년월일 Date of Establishment Authorized	공사기간 Construction Period	준공면적 Completed Area			사 업 비 Project Cost			구획크기 Block Size (m×m)	
					계 Total	답 Paddy Field	진 Upland	계 Total	국고보조금 Government Subsidy	지 방 비 Local Government Subsidy		
경상북도 Kyongsangbuk-do	신 안 Shinan	학 파 2	1997. 9.11	'97.10.13~ '98. 6.15	310.8	310.8	-	8,469,281	6,738,283	1,730,998	100×100	
		백 옥	1997. 8.27	'97.10.15~ '98. 5.30	24.4	24.4	-	837,156	637,835	199,321	100×30	
		장 난	1997.10. 1	'97.10. 1~ '98.12.30	192.4	192.4	-	5,797,148	4,603,387	1,193,761	100×100	
		기 동	1997.10. 1	'97.10. 7~ '98. 6.14	62.8	62.8	-	2,437,600	1,953,800	483,800	100×60	
	여 수 Yösu	소 라	1997. 9.12	'97.10. 7~ '98. 6.14	216.1	216.1	-	6,787,886	5,447,686	1,340,200	100×100	
	24					1,356.1	1,343.5	12.6	41,923,789	31,429,958	10,493,831	
	의 성 Üisöng	수 계	1997.10.11	'97.11. 4~ '98. 7.30	75.5	75.5	-	2,881,504	2,021,468	860,036	100×30	
		내 구	1997.10.11	'97.11.12~ '98. 7.30	58.6	58.6	-	2,403,968	1,695,870	708,098	100×30	
		태 양	1997.10.11	'97.11.17~ '98. 7.30	57.0	57.0	-	2,302,736	1,616,794	685,942	100×30	
		사 붓	1997.10.11	'97.11.14~ '98.11.30	24.8	24.8	-	1,030,370	715,541	314,829	100×30	
		구 룡	1997.10.11	'97.11.15~ '98. 7.30	21.2	21.2	-	671,307	495,807	175,500	100×40	
		용 동	1997.10.11	'97.11.17~ '98. 7.30	16.7	16.7	-	606,904	442,692	164,212	100×30	
		안 동 Andong	도 양	1997.10. 4	'97.11. 7~ '98.11.30	37.0	37.0	-	1,030,823	762,252	268,571	100×30
			척 계	1997.10.11	'97.11. 8~ '98.11.30	9.6	9.6	-	294,497	188,718	105,779	100×40
		청 송 Ch'öngsong	늘 인	1997.10.11	'97.11. 4~ '98.11.30	63.9	63.9	-	1,574,061	1,223,579	350,482	100×40
			감 은	1997.10.11	'97.11.20~ '98. 5.31	14.2	14.2	-	392,383	279,854	112,529	100×30
			송 생	1997.10.11	'97.11.14~ '98. 5.31	23.7	23.7	-	660,659	466,709	193,950	100×40
			큰 들	1997.10. 7	'97.11. 1~ '98.11.30	111.6	111.6	-	2,836,026	2,202,269	633,757	100×40
	영 덕 Yöngdök	교 곡	1997.10. 3	'97.11.10~ '98.11.20	320.1	320.1	-	9,428,519	7,548,525	1,879,994	100×100	
		포 향 Pohang	기 북	1997.10. 7	'98. 3.23~ '98.12.26	87.0	74.4	12.6	2,664,933	1,675,095	989,838	100×30
	경 산 Kyöngsan	남 산	1997.10. 7	'97.11. 4~ '98. 6.28	5.6	5.6	-	343,530	301,215	42,315	100×30	
		교 형 Koryöng	신 동	1997.10. 4	'97.10.29~ '98.12.26	83.2	83.2	-	2,890,198	2,026,758	863,440	100×30
	상 주 Sangju	소 암 1	1997.11.15	'97.11.15~ '98.12.10	116.1	116.1	-	3,497,261	2,782,894	714,367	100×100	
		삼 덕	1997.10.16	'97.11.12~ '98.12.10	41.0	41.0	-	1,009,719	801,131	208,588	100×40	

정 비 사 업 준 공 현 황 (계속)

Land and Water Development Projects(Cont'd)

Unit : Areaha
Cost1,000 Won

용 수 로 Irrigation Canal						배 수 로 Drainage Canal						사업구분 Project Source
간 선 Main			지 선 Second			간 선 Main			지 선 Second			
토 공 Earth-works (조/m)	공작물 Structures		토 공 Earth-works (조/m)	공작물 Structures		토 공 Earth-works (조/m)	공작물 Structures		토 공 Earth-works (조/m)	공작물 Structures		
	연장 Length (m)	개소 Place		연장 Length (m)	개소 Place		연장 Length (m)	개소 Place		연장 Length (m)	개소 Place	
-	-	-	-	25,945	109	3/2,568	200	1	29/16,067	2,696	69	단독사업
-	-	-	-	3,650	23	-	-	-	8/3,172	410	39	단독사업
-	6,793	2	-	8,893	4	3/4,955	1,254	2	7/7,474	322	1	농업용수 병행사업
-	-	-	22/8,189	7,760	20	-	-	-	3/2,237	-	-	배수개선 병행사업
-	558	2	1/134	14,022	27	-	-	2	25/8,503	2,286	2	단독사업
-	-	-	264/31,011	131,739	1,412	-	2,468	9	291/64,451	70,806	1,171	
-	-	-	38/4,858	5,610	106	-	-	-	25/7,588	560	91	단독사업
-	-	-	38/6,677	3,550	119	-	-	-	34/9,143	1,722	141	단독사업
-	-	-	29/2,794	5,674	97	-	-	-	22/5,335	800	98	단독사업
-	-	-	15/2,325	1,976	101	-	-	-	17/3,433	529	64	단독사업
-	-	-	7/67	2,200	33	-	-	-	6/768	504	20	단독사업
-	-	-	13/56	2,588	26	-	-	-	10/1,248	1,252	39	단독사업
-	-	-	-	2,678	26	-	-	-	1/314	2,198	17	단독사업
-	-	-	1/102	1,538	7	-	-	-	2/464	342	2	단독사업
-	-	-	-	2,893	18	-	-	-	8/698	799	9	농업용수 병행사업
-	-	-	-	1,732	6	-	-	-	2/376	1,144	5	단독사업
-	-	-	2/201	2,478	8	-	-	-	2/680	1,540	4	단독사업
-	-	-	-	12,920	40	-	-	-	21/4,400	2,010	14	농업용수 병행사업
-	-	-	-	42,109	137	-	2,468	9	-	34,809	110	단독사업
-	-	-	47/10,104	6,987	237	-	-	-	43/8,272	-	185	단독사업
-	-	-	-	790	21	-	-	-	1/517	586	18	농업용수 병행사업
-	-	-	-	5,281	24	-	-	-	29/6,573	-	-	농업용수 병행사업
-	-	-	-	12,076	66	-	-	-	-	8,729	31	단독사업
-	-	-	-	3,396	16	-	-	-	-	4,568	33	단독사업

25. 농 업 생 산 기 반

Completion Status of Agricultural

단위 : 면 적...헥타아르
금 액.....천원

시 도 Province	농 조 Name of FIA	지구명 Name of Project Unit	인가년월일 Date of Establishment Authorized	공사기간 Construction Period	준공면적 Completed Area			사 업 비 Project Cost			구획크기 Block Size (m × m)
					계 Total	답 Paddy Field	전 Upland	계 Total	국고보조금 Government Subsidy	지 방 비 Local Government Subsidy	
경 상 남 도 Kyongsangnam-do	문 경 Mun-gyōng 예 천 Yech'ōn	용 답 2	1997.10.16	'97.11.12~ '98.12.10	35.1	35.1	-	864,128	685,812	178,316	100 × 30
		원 마	1997.10.16	'97.11.14~ '98.12.10	38.5	38.5	-	950,310	754,644	195,666	100 × 30
		서 곡	1997.10.16	'97.11.12~ '98.12.10	12.8	12.8	-	327,754	262,484	65,270	100 × 30
		도 연	1997.10. 7	'97.11.11~ '98.11.30	19.0	19.0	-	778,568	514,812	263,756	100 × 30
		풍 신	1997.10. 4	'97.11.20~ '98.12.31	71.0	71.0	-	2,053,226	1,622,768	430,458	100 × 30
		백 골	1997.10. 4	'97.11.26~ '98.12.30	12.9	12.9	-	430,405	342,267	88,138	100 × 30
		15			884.4	884.4	-	23,738,995	18,915,129	4,823,866	
	진 산 Chinsan 의 령 Uiryōng	법 서	1997.10.21	'97.11.26~ '98. 5.30	10.2	10.2	-	315,015	211,745	103,270	100 × 25
		운 암	1997.10.21	'97.11. 4~ '98. 6.30	24.3	24.3	-	654,095	509,990	144,105	100 × 30
		운 계	1997.10.21	'97.11. 4~ '98. 6.30	33.9	33.9	-	919,673	711,710	207,963	100 × 30
		함 안	1997.10.21	'97.11.11~ '98. 6.20	100.6	100.6	-	2,641,136	2,112,910	528,226	100 × 40
		밀 양	1997.11.14	'97.11.14~ '98. 7.31	225.6	225.6	-	5,745,556	4,596,445	1,149,111	100 × 100
		가 인	1997.11.26	'97.11.26~ '98. 6.30	31.0	31.0	-	812,140	643,560	168,580	100 × 40
		김 해	1997.10. 7	'97.11.11~ '98. 6.30	126.1	126.1	-	3,552,120	2,841,696	710,424	100 × 100
		도 요	1997.10.14	'97.11.13~ '98. 5.25	12.5	12.5	-	313,748	248,990	64,758	120 × 30
고 성		1997.10.25	'97.11.18~ '98.12.10	52.3	52.3	-	1,517,698	1,214,158	303,540	100 × 40	
연 화 Yeonhwa 구 례 Gurye 연 당 Yeon-dang	연 화	1997.10.25	'97.11.17~ '98. 5.30	6.1	6.1	-	186,597	149,279	37,318	100 × 30	
	구 례	1997.10.25	'97.11.14~ '98. 5.30	3.6	3.6	-	91,529	73,223	18,306	100 × 30	
	연 당	1997.10.25	'97.11.17~ '98. 5.30	42.2	42.2	-	1,277,000	1,021,600	255,400	100 × 100	
	거 창	1997.10.23	'97.11.17~ '98. 6.15	74.2	74.2	-	1,899,160	1,519,328	379,832	100 × 80	
	함 천	1997.10.25	'97.11.18~ '98. 6.19	93.4	93.4	-	2,353,030	1,888,141	464,889	100 × 100	
성 산	1997.10.25	'97.11.17~ '98. 6.20	48.4	48.4	-	1,460,498	1,172,354	288,144	100 × 100		

정 비 사 업 준 공 현 황 (계속)

Land and Water Development Projects(Cont'd)

Unit : Area.....ha
Cost1,000 Won

용 수 로 Irrigation Canal						배 수 로 Drainage Canal						사업구분 Project Source
간 선 Main			지 선 Second			간 선 Main			지 선 Second			
토 공 Earth-works (조/m)	공작물 Structures		토 공 Earth-works (조/m)	공작물 Structures		토 공 Earth-works (조/m)	공작물 Structures		토 공 Earth-works (조/m)	공작물 Structures		
	연장 Length (m)	개소 Place		연장 Length (m)	개소 Place		연장 Length (m)	개소 Place		연장 Length (m)	개소 Place	
-	-	-	10/66	3,704	14	-	-	-	14/2,284	1,418	30	단독사업
-	-	-	13/407	3,895	59	-	-	-	10/3,326	-	74	단독사업
-	-	-	5/183	1,318	96	-	-	-	5/162	1,568	4	단독사업
-	-	-	-	2,600	38	-	-	-	11/1,147	2,550	55	단독사업
-	-	-	22/2,023	3,290	91	-	-	-	20/5,327	2,140	68	단독사업
-	-	-	6/1,148	456	26	-	-	-	8/1,396	1,038	59	단독사업
-	3,508	4	38/21,696	89,259	551	16/5,980	3,779	4	82/24,937	49,171	432	
-	-	-	3/1,054	1,054	13	-	-	-	3/991	-	19	단독사업
-	-	-	-	4,183	16	-	-	-	8/1,037	338	3	단독사업
-	-	-	-	4,932	21	-	-	-	7/774	223	4	단독사업
-	-	-	-	11,635	75	-	-	-	5/4,043	3,194	59	단독사업
-	-	-	-	18,675	137	-	-	-	-	17,778	169	단독사업
-	-	-	-	3,905	38	-	-	-	-	3,135	23	단독사업
-	-	-	14/10,987	10,987	48	-	-	-	16/9,796	8,714	31	단독사업
-	-	-	4/579	579	7	-	-	-	10/2,259	693	12	단독사업
-	-	-	-	6,588	47	-	-	-	6/3,278	220	40	단독사업
-	-	-	-	898	4	-	-	-	1/20	120	5	단독사업
-	-	-	-	726	7	-	-	-	3/428	150	2	단독사업
-	-	-	-	7,813	55	-	-	-	8/1,716	909	17	단독사업
-	-	-	17/9,076	8,492	51	16/5,980	385	-	15/595	3,352	7	단독사업
-	3,508	4	-	5,326	21	-	1,857	2	-	6,461	23	단독사업
-	-	-	-	3,466	11	-	1,537	2	-	3,884	18	단독사업

25. 농 업 생 산 기 반

Completion Status of Agricultural

단위: 면 적...헥타아르
금 액.....천원

(2) 배수개선 Drainage Improvement

시 도	농 조	지구명 Name of Project Unit	인가년월일 Date of Establishment Authorized	공사기간 Construction Period	준공면적 Completed Area	사 업 비 Project Cost			
						계 Total	국고보조금 Government Subsidy	지방비 Local Government Loan	장기채 Long-term Loan
총 계		33			11,054.2	178,828,074	178,448,074	180,000	-
경 기도		3			1,170.0	13,256,464	13,256,464	-	-
	수 화	어 천	1995.12. 2	'95.12. 2~'98.12.10	177.0	3,450,000	3,450,000	-	-
	한 강	누 산	1991.11.18	'98. 3.31~'98.12.10	786.0	3,330,000	3,330,000	-	-
	평 택	삼 계	1991. 9.18	'91.11.16~'98.11.20	207.0	6,476,464	6,476,464	-	-
강 원 도		1			20.0	962,000	962,000	-	-
	평 정	평 정	1996.12.24	'96.12.31~'98.12. 2	20.0	962,000	962,000	-	-
충 청 북 도		4			537.3	12,646,419	12,646,419	-	-
	청 원	서 평	1991.10.23	'91.12. 9~'98. 3.31	300.8	6,251,279	6,251,279	-	-
	진 천	하잔교	1995.12. 4	'96. 6. 8~'98.12.10	74.3	3,059,000	3,059,000	-	-
		인 산	1994.12. 5	'96.12.20~'98. 4.14	88.1	2,582,000	2,582,000	-	-
	음 성	싱 본	1995.12. 4	'95.12.26~'98. 2.24	74.1	754,140	754,140	-	-
충 청 남 도		3			735.0	16,779,903	16,779,903	-	-
	서 산	중 왕	1994.11.28	'94.12.13~'98.12.30	173.0	3,707,804	3,707,804	-	-
	은 양	영 치	1991. 9.19	'91.11. 4~'98.12.17	232.0	7,780,827	7,780,827	-	-
		신 창	1994.11.28	'94.12.31~'98.12.17	330.0	5,291,272	5,291,272	-	-
전 라 북 도		11			7,577.0	110,667,486	110,667,486	-	-
	동 진	봉 신	1990.12.24	'90.12.24~'98.12.31	197.0	7,453,664	7,453,664	-	-
		계 화	1993. 7.27	'93.11. 1~'98.12.31	541.0	10,656,476	10,656,476	-	-
		광 활	1993. 7.27	'93.11. 1~'98.12.31	669.0	10,988,687	10,988,687	-	-
		두 포	1994.12. 1	'94.12. 1~'98.12.31	1,483.0	19,428,670	19,428,670	-	-

정 비 사 업 준 공 현 황 (계속)

Land and Water Development Projects(Cont'd)

Unit : Areaha
Cost1,000 Won

배수구분 Drainage Source	유역면적 Catchment Area	홍수량 Flood Drainage (m ³ /s)	배수량 Amount of Drainage (m ³ /s)	자연배수 Drainage Canal				Province Name of FIA
				배수로		지선		
				간선 Main		Second		
				토공 Earthworks (조/m)	공작물 Structures (개소)	토공 Earthworks (조/m)	공작물 Structures (개소)	
			1,482.0	29/46,235	267	70/62,805	566	Total
			115.8	6/8,238	66	-	-	Kyōnggi-do
자연배수	833.0	54.3	72.8	5/4,298	3	-	-	Suhwa
기계배수	6,433.0	335.0	43.0	-	-	-	-	Han-gang
자연배수	1,701.0	193.0	-	1/3,940	63	-	-	P'yōngt'aek
			-	2/1,518	12	-	-	Kang-won-do
자연배수	-	-	-	2/1,518	12	-	-	P'yōng-jōng
			30.0	-	-	3/202	-	Ch'ungch'ōngbuk-do
기계배수	2,052.5	38.0	15.5	-	-	-	-	Ch'ōng-won
기계배수	416.0	29.9	7.0	-	-	-	-	Chinch'ōn
기계배수	637.0	46.9	7.5	-	-	-	-	
자연배수	-	-	-	-	-	3/202	-	Ŭmsōng
			9.0	8/9,915	8	17/7,793	17	Ch'ungch'ōngnam-do
자연배수	1,727.0	-	-	-	-	17/7,793	17	Sōsan
기계배수	1,180.0	1.5	3.0	4/6,541	4	-	-	Onyang
자연배수								
기계배수	1,126.0	7.4	6.0	4/3,374	4	-	-	
자연배수								
			1,102.1	6/16,146	108	36/46,925	511	Chōllabuk-do
자연배수	781.0	43.5	43.8	1/2,300	36	4/3,970	31	Tongjin
기계배수	3,840.0	33.4	34.3	-	-	-	-	
자연배수	3,300.0	52.3	54.1	1/1,884	11	3/5,108	66	
기계배수								
자연배수	7,806.0	458.0	458.1	-	-	13/23,758	190	

25. 농 업 생 산 기 반

Completion Status of Agricultural

단위 : 면 적...헥타아르
금 액.....천원

시 도	농 조	Natural Drainage						기 계	
		승 수 로 Catch Canal				배수갑문 Seadike Sluice		수원공명 Name of Facilities	마 력 IP
		간 선 Main		지 선 Second		규 격 Size (m×m)	련 No. of		
		토 공 Earthworks (조/m)	공 작 물 Structures (개소)	토 공 Earthworks (조/m)	공 작 물 Structures (개소)				
총 계		11/2,465	13	140/39,140	84				5,020
경 기도		--	--	--	--				670
	수 화	--	--	--	--	2.5×2.0	2	편 책 어 천	--
	한 강	--	--	--	--	--	--	봉성포천	670
	평택	--	--	--	--	--	--	삼 계	--
강 원 도		7/2,033	10	--	--				--
	평 정	7/2,033	10	--	--	--	--	평 정	--
충 청 북 도		3/202	--	140/39,140	84				635
	청 원	--	--	--	--	3.0×3.0	2	서 평 2	280
	진 천	--	--	--	--	--	--	백 곡 제	85
		--	--	--	--	--	--	백 곡 제	140
	음 성	3/202	--	140/39,140	84	--	--	성 본	130
충 청 남 도		--	1	--	--				175
	서 산	--	1	--	--	--	--	송 왕	--
	온 양	--	--	--	--	--	--	영 치	50
		--	--	--	--	1.5×1.5	2	편 책 신 창	125
		--	--	--	--	1.5×1.5	2	편 책	
		--	--	--	--	1.5×1.5	2	편 책	
		--	--	--	--	1.0×1.0	3	편 책	
전 라 북 도		--	--	--	--				2,880
	동 진	--	--	--	--	4.0×2.0	3	전동식 붕 신	
		--	--	--	--	--	--	계 화	475
		--	--	--	--	--	--	광 환	125
		--	--	--	--	2.5×2.5	2	전동식 두 포	--

정비사업준공현황 (계속)

Land and Water Development Projects(Cont'd)

Unit : Areaha
Cost1,000 Won

배수 Pumping Drainage								사업구분 Project Source	Province Name of FIA
원동기 Engine		펌프 Pump		배수보 Drainage Canal					
대수 No.	종류 Type	구경 Dia (mm)	대수 No.	간선 Main 토공 Earthworks (조/m) 공작물 Structures (개소)	지선 Second 토공 Earthworks (조/m) 공작물 Structures (개소)				
80				21/79,852	358	21/33,695	93	Total	
4				-	-	-	-	Kyōnggi-do	
-				-	-	-	-	단독사업 Suhwa	
4	전동기	1,800	4	-	-	-	-	단독사업 Han-gang	
-				-	-	-	-	단독사업 P'yōngt'aek	
-				-	-	-	-	Kang-won-do	
-				-	-	-	-	단독사업 P'yong-jōng	
16				7/6,616	2	5/3,046	-	Ch'ungch'ōngbuk-do	
6		1,100	6	-	-	5/3,046	-	단독사업 Ch'ōng-won	
2	전동기	600	2	-	-	-	-		
4	전동기	900	4	3/2,992	2	-	-	경지정리 병행사업 Chinch'ōn	
4	전동기	900	4	4/3,624	-	-	-	경지정리 병행사업	
-				-	-	-	-	경지정리 병행사업 Ŭmsōng	
7				3/3,000	3	-	-	Ch'ungch'ōngnam-do	
-				-	-	-	-	단독사업 Sōsan	
3	전동기	600	3	1/968	1	-	-	단독사업 Onyang	
4	전동기	900	4	2/2,032	2	-	-	경지정리 병행사업	
41				10/47,608	341	16/30,649	90	Chōllabuk-do	
-				-	-	-	-	단독사업 Tongjīn	
6	전동기	1,600	6	1/2,500	23	5/9,693	14	단독사업	
4	전동기	850	4	2/5,799	72	1/650	-	단독사업	
-				-	-	-	-	단독사업	

25. 농 업 생 산 기 반

Completion Status of Agricultural

단위 : 면 적...헥타아르
금 액.....천원

시 도	농 조	지구명 Name of Project Unit	인가년월일 Date of Establishment Authorized	공사기간 Construction Period	준공면적 Completed Area	사 업 비 Project Cost				
						계 Total	국고보조금 Government Subsidy	지방비 Local Government Loan	장기채 Long-term Loan	
전라남도		오 금	1994.12. 1	'94.12. 1~'98.12.31	488.0	11,017,773	11,017,773	-	-	
		청 하	1994.12. 1	'94.12. 1~'98.12.31	660.0	14,855,667	14,855,667	-	-	
		봉 남	1995.11.27	'95.12. 1~'98.12.31	615.0	14,141,251	14,141,251	-	-	
		명 덕	1995.11.27	'95.12. 1~'98.12.31	1,620.0	9,911,213	9,911,213	-	-	
		주 산	1997.10. 9	'97.11. 1~'98.12.31	115.0	1,839,002	1,839,002	-	-	
		만 경	1998.11.27	'98.12. 1~'98.12.31	519.0	7,583,146	7,583,146	-	-	
		전 주	마 산	1987.12.15	'87.12.15~'98.12.30	670.0	2,791,937	2,791,937	-	-
		8			920.1	19,976,874	19,976,874	-	-	
		구 레	용 방	1996.12.11	'96.12.28~'98.12.21	33.0	1,129,807	1,129,807	-	-
		순 천	덕 정	1991. 9.13	'91.10.25~'98. 1.20	226.2	5,656,385	5,656,385	-	-
경상남도		고 흥	풍 노	1995.12.23	'95.12.23~'98.12. 9	150.2	4,422,417	4,422,417	-	-
		영 광	영 광	1997. 4. 1	'97. 5. 1~'98. 3. 1	16.0	100,000	100,000	-	-
			영 광	1996. 3. 1	'97. 1. 1~'98.12. 1	297.0	2,106,909	2,106,909	-	-
		화 순	도 곡	1996.12.11	'96.12.27~'98. 1.30	65.8	2,040,978	2,040,978	-	-
		영 암	봉 호	1997.10.22	'97.11. 5~'98.12.30	62.0	2,316,699	2,316,699	-	-
		신 안	기 동	1996.12. 1	'96.12.26~'98.12.20	69.9	2,203,679	2,203,679	-	-
		3			94.8	4,338,928	4,158,928	180,000	-	
		합 안	황 사	1997.10.27	'97.11.20~'98.12.20	29.0	1,239,640	1,239,640	-	-
			보 동	1998. 5.26	'98. 8.26~'98.12.31	21.4	180,000	-	180,000	-
		하 동	목 도	1996. 5. 6	'96. 7.30~'98.12.28	44.4	2,919,288	2,919,288	-	-

정 비 사 업 준 공 현 황 (계속)

Land and Water Development Projects(Cont'd)

Unit : Areaha
Cost1,000 Won

배수구분 Drainage Source	유역면적 Catchment Area	홍 수 량 Flood Drainage (m³/s)	배 수 량 Amount of Drainage (m³/s)	자 연 배 수 배 수 로 Drainage Canal				Province Name of FIA
				간 선 Main		지 선 Second		
				토 공 Earthworks (조/m)	공 작 물 Structures (개소)	토 공 Earthworks (조/m)	공 작 물 Structures (개소)	
기계배수	3,052.0	55.8	55.8	-	-	-	-	
기계배수	2,445.0	69.0	69.0	-	-	-	-	
기계배수	2,356.0	64.3	101.3	-	-	-	-	
자연배수	2,617.0	106.6	113.6	3/7,057	58	4/4,505	15	
자연배수	597.0	72.6	72.6	-	-	7/4,576	207	
자연배수	2,046.0	68.4	74.5	1/4,905	3	5/5,008	2	
기계배수	5,470.0	-	25.0	-	-	-	-	Chǒnju
			218.1	7/10,418	73	14/7,685	38	Chǒllanam-do
자연배수	132.0	15.7	-	-	1	-	6	Gurye
자연배수	1,968.5	124.5	124.5	4/7,580	64	-	-	Sunch'ŏn
자연배수	973.6	11.7	14.2	-	5	-	1	Kohŭng
기계배수	-	-	0.3	-	-	-	-	Yǒnggwang
기계배수	-	-	3.4	-	-	-	-	
자연배수	1,689.0	18.0	19.9	1/628	2	8/4,605	30	Hwasun
자연배수	582.0	28.6	30.9	2/2,210	6	-	-	Yǒng-am
자연배수	248.8	27.7	24.9	-	-	6/3,080	1	Shinan
			7.0	-	-	-	-	Kyǒngsangnam-do
기계배수	154.0	14.1	3.1	-	-	-	-	Haman
기계배수	21.4	0.7	0.5	-	-	-	-	
기계배수	152.8	16.0	3.4	-	-	-	-	Hadong

정 비 사 업 준 공 현 황 (계속)

Land and Water Development Projects(Cont'd)

Unit : Areaha
Cost1,000 Won

배 수 Pumping Drainage								사업구분 Project Source	Province Name of FIA
원동기 Engine		펌 프 Pump		배 수 로 Drainage Canal					
대 수 No.	종 류 Type	구 경 Dia (mm)	대 수 No.	간 선 Main 토 공 Earthworks (조/m)	공 작 물 Structures (개소)	지 선 Second 토 공 Earthworks (조/m)	공 작 물 Structures (개소)		
6	전동기	1,300	6	2/2,653	33	6/5,528	26	단독사업	Chǒnju Chǒllanam-do Gurye Sunch'ŏn Kohŭng Yǒnggwang Hwasun Yǒng-am Shinan Kyǒngsangnam-do Haman Hadong
4		1,200	4	-					
6	전동기	1,600	6	3/10,768	10	3/10,768	43	단독사업	
7	전동기	1,800	7	1/4,010	1	1/4,010	7	단독사업	
3		1,000	3	-				단독사업	
-		-	-	-				단독사업	
-		-	-	-				단독사업	
-		-	-	-				단독사업	
5	전동기	1,500	5	1/21,878	202	-	-	단독사업	
5	-	-	-	-	-	-	-	단독사업	
-	-	-	-	-	-	-	-	단독사업	
-	-	-	-	-	-	-	-	단독사업	
-	-	-	-	-	-	-	-	단독사업	
2	전동기	300	1	-	-	-	-	단독사업	
3	전동기	1,000	3	-	-	-	-	단독사업	
-	-	-	-	-	-	-	-	단독사업	
-	-	-	-	-	-	-	-	단독사업	
-	-	-	-	-	-	-	-	단독사업	
7				1/750	12	-	3	단독사업	
2	전동기	700	2	1/750	10	-	-	단독사업	
2	전동기	350	2	-	-	-	-	단독사업	
2	전동기	800	2	-	2	-	3	단독사업	
1	전동기	500	1	-	-	-	-	단독사업	

25. 농 업 생 산 기 반 Completion Status of Agricultural

면 적...헥타아르
단위 : 금액.....천원

(3) 간 척 Tidal Land Reclamation

시 도	농 조	지구명 Name of Project Unit	인 가 년 월 일 Date of Establishment Authorized		준 공 년 월 일 Completed of Establishment Authorized		유역면적 Catchment Area (Ha)	매립면적 Reclamation Area (ha)
			외 과 Sea Dike	내 부 Arade	외 과 Sea Dike	내 부 Arade		
총 계		1					12,440.0	666.0
충청남도		1					12,440.0	666.0
	보 령	남 포	1985. 8. 7	1989. 8. 7	'96.12.31	'96.12.31	12,440.0	666.0

시 도	농 조	계 길 이 Length (조/m)	Sea Dike			방 수 제 River Dike (조/m)	양 수 장 Pumping Station	배 수 장 Drainage Station	담 수 지 Water Reservoir (조/ha)
			배수갑문 Sea Dike Sluice						
			규 격 Size (m×m)	련 No. of	형 식 Type				
총 계		1/980		8		-	-	-	
충청남도		1/980		8		-	-	-	
	보 령	1/980	5×3	8	전동구동식	-	-	-	

정 비 사 업 준 공 현 황 (계속)

Land and Water Development Projects(Cont'd)

Unit : Areaha
Cost.....1,000 Won

준공면적 Completed Area			개답면적 Conversion Paddy Field (ha)	사 업 비 (천원) Project Cost				수원공구분 Irrigation Source	방 조		Province Name of FIA
간척지 Tidal- Land	배후지 Hinter- Land	계 Total		계 Total	국 고 Government Subsidy	지방비 Local Government Subsidy	기 타 Others		방조제 명 칭 Name	형 식 Type	
488.0	24.0	512.0	488.0	30,095,000	30,095,000	-	-	1		Total	
488.0	24.0	512.0	488.0	30,095,000	30,095,000	-	-	1		Ch'ungch'öngnam-do	
488.0	24.0	512.0	488.0	30,095,000	30,095,000	-	-	남 포	토석혼성제	Poryöng	

용 수 로 Irrigation Canal						배 수 로 Drainage Canal				Province Name of FIA			
간 선 Main			지 선 Second			지 거 Field Feeder			간 선 Main		지 선 Second		
토 공 Earth- works (조/m)	공작물 Structures		토 공 Earth- works (조/m)	공작물 Structures		토 공 Earth- works (조/m)	공작물 Structures		토 공 Earth- works (조/m)	공작물 Structures	토 공 Earth- works (조/m)	공작물 Structures	
	연장 Length (m)	개소 Place		연장 Length (m)	개소 Place		연장 Length (m)	개소 Place					연장 Length (m)
-	3,373	-	-	11,002	6	-	26,585	52	2/4,458	-	5/7,991	-	Total
-	3,373	-	-	11,002	6	-	26,585	52	2/4,458	-	5/7,991	-	Ch'ungch'öngnam-do
-	3,373	-	-	11,002	6	-	26,585	52	2/4,458	-	5/7,991	-	Poryöng

26. 수 리 시 설 Withdrawals and Inactivated

면 적 : 헥타아르 가. 총괄 Summary

시 도	계 Total		저 수 지 Reservoir		양 (배) 수 장 Pumping & Drainage Station	
	개 소 수 No.	면 적 Area	개 소 수 No.	면 적 Area	개 소 수 No.	면 적 Area
1 9 9 3	463	1,719.8	62	520.5	44	298.6
1 9 9 4	423	1,678.4	59	478.2	40	231.1
1 9 9 5	266	2,291.1	45	138.2	44	1,233.2
1 9 9 6	429	2,562.6	91	488.6	70	955.8
1 9 9 7	575	2,664.2	106	600.1	82	883.4
1 9 9 8	296	2,377.2	81	322.0	64	1,355.7
서울특별시	—	—	—	—	—	—
부산광역시	3	19.5	3	19.5	—	—
대구광역시	45	229.7	9	24.5	4	162.2
인천광역시	3	16.0	2	15.0	—	—
광주광역시	3	109.5	—	—	2	14.5
대전광역시	2	1.6	1	0.8	—	—
울산광역시	6	156.6	1	7.3	5	149.3
경기도	15	98.7	—	5.5	5	17.0
강원도	18	308.5	1	1.7	5	64.6
충청북도	32	137.9	8	27.3	10	63.8
충청남도	18	727.7	3	19.0	5	682.3
전라북도	12	30.0	5	26.0	4	—
전라남도	28	83.4	3	8.1	6	24.0
경상북도	49	222.9	17	47.7	8	108.0
경상남도	62	235.2	28	119.6	10	70.0
제주도	—	—	—	—	—	—

26. 수 리 시 설

Withdrawals and Inactivated

나. 시군별 By Shi and Gun

(1) 저수지 Reservoir

면적 : 헥타아르

시 도	시 군	설치년도 Year of Construction	수 원 공 명 Name of Facilities	수 혜 면 적 Benefitted Area	시 설 구 분 Irrigation Source	유 역 면 적 Catchment Area	만 수 면 적 Area of Full Water	유 효 저 수 량 Effective Storage Capacity (천 m ³)
총 계			74	276.3			143.0	591.24
부산광역시			3	19.5			1.6	34.14
	기 장 군	1945	박 실	3.5	주	28	0.8	6.31
		1968	돌 다 리	9.0	주	16	0.4	21.90
		1968	덕 발	7.0	주	6	0.4	5.93
대구광역시			9	24.5			7.1	132.00
	북 구	1945	윤 암 지	-	주	2	1.6	48.60
	달 서 구	1945	신 당	-	보 조	59	1.3	33.80
	달 성 군	1945	두 곡	1.0	주	45	0.5	5.50
		1945	성 산	3.0	주	4	0.3	5.50
		1950	삼 리	2.0	주	44	1.0	16.50
		1981	송 팔	10.0	주	10	0.5	8.70
		1970	와 춘	2.8	주	4	0.3	3.40
		1945	태 일	3.0	주	11	0.4	4.00
		1945	구 라	2.7	주	3	1.2	6.00
인천광역시			2	15.0			5.2	22.00
	남 동 구	1950	남 촌	-	부 속	-	2.7	13.00
	강 화 군	1948	농 도 원	15.0	주	94	2.5	9.00
대전광역시			1	0.8			0.5	0.30
	중 구	1945	사 정 2	0.8	주	7	0.5	0.30

물 폐 기 현 황(계속)

Status of Irrigation Facilities(Cont'd)

Area : ha

제 당 Dam			용 수 로 Irrigation Canal				Province Shi and Gun
높 이 Height (m)	길 이 Length (m)	형 식 Type	간 선 Main		지 선 Second		
			토 공 Earthworks (조/m)	공작물 Structures (개소)	토 공 Earthworks (조/m)	공작물 Structures (개소)	
363.9	7,082		2/1,950	—	4/2,900	—	Total
20.2	235		—	—	—	—	Pusan-kwangyökshi
4.5	55	토언제중심	—	—	—	—	Kijang-gun
11.5	70	토언제중심	—	—	—	—	
4.2	110	토언제중심	—	—	—	—	
54.5	615		30	—	50	—	Taegu-kwangyökshi
5.0	104	토언제중심	30	—	50	—	Puk-gu
6.0	150	토언제균일	—	—	—	—	Talsö-gu
6.0	60	토언제균일	—	—	—	—	Talsöng-gun
6.0	45	토언제균일	—	—	—	—	
12.0	47	토언제균일	—	—	—	—	
6.0	45	토언제균일	—	—	—	—	
4.0	70	토언제균일	—	—	—	—	
5.5	50	토언제균일	—	—	—	—	
4.0	44	토언제균일	—	—	—	—	
10.5	262		—	—	—	—	Inch'ön-kwangyökshi
1.0	190	토언제균일	—	—	—	—	Namdong-gu
9.5	72	토언제균일	—	—	—	—	Kanghwa-gun
2.3	51		—	—	—	—	Taejön-kwangyökshi
2.3	51	토언제균일	—	—	—	—	Chung-gu

26. 수 리 시 설

Withdrawals and Inactivated

면적 : 헥타아르

시 도	시 군	설치년도 Year of Construction	수 원 공 명 Name of Facilities	수 혜 면 적 Benefitted Area	시 설 구 분 Irrigation Source	유 역 면 적 Catchment Area	만 수 면 적 Area of Full Water	유효저수량 Effective Storage Capacity (천㎥)
울산광역시			1	7.3			1.0	20.00
	울 주 군	1918	별 장 골	7.3	주	150	1.0	20.00
경기도			1	5.5			2.0	4.40
	평 백	1945	고 분 야	5.5	주	13	2.0	4.40
강원도			1	1.7			0.7	6.10
	횡 성	1945	뎡 골	1.7	주	55	0.7	6.10
충청북도			8	27.3			6.6	36.77
	충 주	1945	하 성	2.9	주	14	0.4	3.98
		1945	진 골	7.4	주	36	0.3	3.88
		1945	수 철	1.2	주	3	0.6	2.84
		1978	상 촌	13.0	주	49	2.1	9.74
		1966	원 촌	0.2	주	24	0.2	2.33
	계 천	1945	큰 골	0.4	주	2	2.0	1.42
	괴 산	1945	삼 산	2.0	주	4	0.6	4.40
	단 양	1955	대 가	0.2	주	130	0.4	8.18
충청남도			3	19.0			2.1	11.60
	논 산	1960	한 셋	-	보 조	48	0.6	1.50
	태 안	1945	안 기	9.0	주	32	0.5	7.10
	당 진	1949	새 말	10.0	주	61	1.0	3.00
전라북도			5	28.0			11.3	47.52
	남 원	1945	안 래	8.0	주	7	9.0	3.52
	김 제	1945	봉 산	7.0	주	20	0.7	20.00
		1945	당 월	6.0	주	105	0.6	18.60

물 폐 기 현 황(계속)

Status of Irrigation Facilities(Cont'd)

Area : ha

제 당 Dam			용 수 로 Irrigation Canal				Province Shi and Gun
높 이 Height (m)	길 이 Length (m)	형 식 Type	간 선 Main		지 선 Second		
			토 공 Earthworks (조/m)	공작물 Structures (개소)	토 공 Earthworks (조/m)	공작물 Structures (개소)	
6.0	56		-	-	-	-	Ulsan-kwangyökshi
6.0	56	토언제균일	-	-	-	-	Ulju-gun
3.1	99		-	-	-	-	Kyönggi-do
3.1	99	토언제중심	-	-	-	-	P'yöngt'aek
5.0	60		-	-	-	-	Kang-won-do
5.0	60	토언제균일	-	-	-	-	Hoengsöng
32.3	568		2/1,100	-	-	-	Ch'ungch'öngbuk-do
4.5	136	토언제균일	-	-	-	-	Ch'ungju
4.0	96	토언제균일	-	-	-	-	
4.0	65	토언제균일	-	-	-	-	
1.8	85	토언제균일	-	-	-	-	
2.8	46	토언제균일	-	-	-	-	
3.0	50	토언제균일	1/600	-	-	-	Chech'ön
3.7	40	토언제균일	-	-	-	-	Koesan
8.5	50	토언제중심	1/500	-	-	-	Tanyang
11.5	1,174		-	-	4/1,210	21	Ch'ungch'öngnam-do
3.5	50	토언제균일	-	-	-	-	Nonsan
3.0	1,014	토언제중심	-	-	4/1,210	21	T'aean
5.0	110	토언제균일	-	-	-	-	Tangjin
18.6	399		-	-	-	-	Chöllabuk-do
2.2	100	토언제중심	-	-	-	-	Namwon
1.3	100	토언제균일	-	-	-	-	Kimje
7.3	58	토언제균일	-	-	-	-	

26. 수 리 시 설

Withdrawals and Inactivated

면적 : 헥타아르

시 도	시 군	설치년도 Year of Construction	수 원 공 명 Name of Facilities	수 혜 면 적 Benefitted Area	시 설 구 분 Irrigation Source	유 역 면 적 Catchment Area	만 수 면 적 Area of Full Water	유효저수량 Effective Storage Capacity (천㎥)	
경상북도	고 창	1958	월 전	-	주	78	0.6	0.80	
		1946	산 소	5.0	주	25	0.4	4.60	
			13	17.7			10.4	167.20	
	포 향	1961	철 수 곡	2.0	주	41	0.1	0.41	
		1952	대 보 곡	3.0	주	51	0.2	3.63	
		1970	시 문	2.0	주	21	0.2	2.50	
		1945	민 두 늘	-	보 조	23	0.7	7.60	
		1945	은 곡 2	-	보 조	5	0.2	0.55	
		1945	득 양 지	1.4	주	61	2.3	32.95	
		1945	용 흥 지	0.3	주	16	0.2	2.16	
		경 산	1963	신 지	-	주	4	0.4	3.80
			1947	연 지	-	주	4	0.5	1.20
		군 위	1945	작 지	-	주	56	4.9	98.50
1965	집 리 지		3.0	주	12	0.3	4.35		
1945	득 정 지		1.0	주	24	0.3	6.75		
1945	검 곡 지		5.0	주	100	0.1	2.80		
	27		112.0			94.5	109.21		
경상남도	마 산	1968	신 평 1	3.0	주	7	0.5	1.70	
		1945	당 산	0.5	보 조	38	0.3	2.33	
	고 성	1945	감 남	3.0	주	1	0.3	1.80	
		1968	진 담	5.0	주	1	0.3	6.60	
	산 청	1945	못 갈	2.0	주	20	1.0	2.25	
		1945	부 농	5.1	주	7	3.0	4.45	

물 폐 기 현 황(계속)

Status of Irrigation Facilities(Cont'd)

Area : ha

계 당 Dam			용 수 로 Irrigation Canal				Province Shi and Gun
높 이 Height (m)	길 이 Length (m)	형 식 Type	간 선 Main		지 선 Second		
			토 공 Earthworks (조/m)	공작물 Structures (개소)	토 공 Earthworks (조/m)	공작물 Structures (개소)	
4.3	66	토인제균일	-	-	-	-	Koch'ang
3.5	75	기 타	-	-	-	-	
63.7	820		-	-	-	-	Kyongsangbuk-do
4.2	23	토인제중심	-	-	-	-	P'ohang
6.8	38	토인제중심	-	-	-	-	
5.0	18	토인제중심	-	-	-	-	
2.9	45	토인제중심	-	-	-	-	
3.0	44	토인제중심	-	-	-	-	
7.0	95	토인제중심	-	-	-	-	
3.0	34	토인제중심	-	-	-	-	
4.8	43	토인제균일	-	-	-	-	Kyongsan
3.0	40	토인제균일	-	-	-	-	
6.0	276	토인제균일	-	-	-	-	
5.0	97	토인제중심	-	-	-	-	Kunwi
6.0	35	토인제중심	-	-	-	-	
7.0	32	토인제중심	-	-	-	-	
136.2	2,743		820	-	1,640	-	Kyongsangnam-do
3.0	824	토인제중심	-	-	-	-	Masan
2.0	50	토인제중심	-	-	-	-	Haman
3.6	100	토인제중심	-	-	-	-	Kosong
5.5	224	토인제중심	-	-	-	-	
5.0	51	토인제중심	50	-	150	-	Sanch'ong
5.2	22	토인제중심	10	-	80	-	

26. 수 리 시 설

Withdrawals and Inactivated

면적 : 헥타아르

시 도	시 군	설치년도 Year of Construction	수 원 공 명 Name of Facilities	수 혜 면 적 Benefitted Area	시 설 구 분 Irrigation Source	유 역 면 적 Catchment Area	만 수 면 적 Area of Full Water	유효저수량 Effective Storage Capacity (천㎥)
		1977	만 암	4.1	주	7	2.1	2.10
		1945	언 티	12.7	주	68	4.0	12.33
		1945	홍 골	2.0	주	7	3.0	3.70
		1945	도 굿 미 리	4.0	주	10	3.0	2.53
		1945	생 립	12.0	주	13	3.0	2.80
		1976	배 평 린	2.1	주	10	3.0	4.00
		1970	뒗 골	8.0	주	15	3.0	8.40
		1965	석 남	3.9	주	100	6.0	5.20
		1945	신 촌	4.0	주	7	6.0	5.20
		1945	동 신	9.4	주	73	5.0	6.80
		1945	국 동	5.0	주	11	2.0	2.10
		1945	관 정	5.8	주	6	8.0	2.90
		1960	배 양 작	-	주	9	4.0	3.17
		1977	서 편	-	주	7	3.0	1.70
		1972	아 부 리 골	-	주	22	4.0	5.70
		1965	송 강	-	주	26	4.0	2.60
		1966	이 병 능	1.0	주	21	6.0	2.89
		1945	수 산	4.2	주	5	5.0	4.10
		1960	문 경	8.0	주	30	9.0	3.26
		1945	서 신	4.2	보 조	6	4.0	7.60
		1945	회 양	3.0	주	52	2.0	1.00

물 폐 기 현 황(계속)

Status of Irrigation Facilities(Cont'd)

Area : ha

제 당 Dam			용 수 로 Irrigation Canal				Province Shi and Gun
높 이 Height (m)	길 이 Length (m)	형 식 Type	간 선 Main		지 선 Second		
			토 공 Earthworks (조/m)	공작물 Structures (개소)	토 공 Earthworks (조/m)	공작물 Structures (개소)	
5.3	47	토언제균일	50	-	120	-	
7.7	45	토언제균일	150	-	110	-	
8.3	32	토언제균일	-	-	90	-	
8.3	32	토언제균일	-	-	50	-	
8.0	28	토언제균일	90	-	-	-	
6.0	80	토언제균일	50	-	90	-	
5.6	40	토언제균일	90	-	-	-	
5.0	86	토언제균일	20	-	40	-	
3.0	101	토언제균일	50	-	90	-	
3.4	92	토언제균일	30	-	120	-	
5.4	75	토언제균일	80	-	160	-	
3.4	139	토언제균일	-	-	70	-	
5.6	110	토언제균일	10	-	50	-	
4.7	54	토언제균일	30	-	120	-	
4.8	20	토언제균일	10	-	50	-	
5.0	119	토언제균일	30	-	-	-	
4.6	141	토언제균일	-	-	40	-	
4.2	109	토언제균일	-	-	120	-	
3.0	61	토언제균일	40	-	60	-	
5.0	36	토언제균일	10	-	30	-	
5.6	25	토언제균일	20	-	-	-	

26. 수 리 시 설 Withdrawals and Inactivated

면적 : 헥타아르

(2) 양(배)수장 Pumping & Drainage Station

시 도	시 군	설치년도 Year of Construction	수원공명 Name of Facilities	수혜면적 Benefitted Area	시설구분 Irrigation Source	양배수구분 Use	유역면적 Catchment Area	양(배)수량 Capacity (m ³ /s)	원 동 기	
									종 류 Type	마 력 HP
총 계			21	229.9				0.318		726
광주광역시			2	14.5				0.038		15
	시 구	1968	서창 1	10.5	주	양 수	11	0.029	전동기	10
		1960	재우	4.0	주	양 수	33	0.009	전동기	5
경기도			1	12.0				0.012		30
	여 주	1964	복대	12.0	주	양 수	617,638	0.012	엔진	30
강원도			5	64.6				0.156		270
	횡 성	1976	부동	9.0	보 조	양 수	17,004	0.027	전동기	50
		1978	중금	10.0	보 조	양 수	279	0.030	전동기	50
		1974	매일	8.4	보 조	양 수	192	0.005	전동기	30
		1979	상운	27.2	주	양 수	14,400	0.048	전동기	40
		1976	학곡	10.0	주	양 수	35,755	0.046	전동기	100
충청북도			7	63.8				0.030		60
	충 주	1979	복계	11.5	주	양 수	3,421	0.003	엔진	10
		1982	범현	19.0	주	양 수	501	0.008	전동기	20
		1982	진골	10.0	주	양 수	896	0.003	엔진	10
		1985	두담	7.2	주	양 수	856	0.003	엔진	10
		1985	조기암	8.1	주	양 수	978	0.003	엔진	10
		1986	덕은	5.0	주	양 수	898	0.003	엔진	10
	제 천	1983	오티	3.0	주	양 수	369	0.007	엔진	10
충청남도			1	15.0				0.006		11
	예 산	1970	화전	15.0	주	양 수	2,250	0.006	엔진	11
경상북도			3	52.0				0.054		265
	칠 곡	1977	낙산	30.0	주	양 수	-	0.004	전동기	100
		1982	금남	15.0	주	양 수	-	0.035	전동기	150
		1982	수도원	7.0	주	양 수	-	0.015	전동기	15
경상남도			2	6.0				0.022		55
	고 성	1980	정곡	-	주	양 수	860	0.002	엔진	5
	산 청	1984	중태	8.0	주	양 수	18,700	0.020	전동기	50

26. 수 리 시 설

Withdrawals and Inactivated

면적 : 헥타아르

(3) 보 Weir

시	도	시	군	설치년도	수원공명	수혜면적	시설구분	유역면적	취수량	높이	길이
				Year of Construction	Name of Facilities	Benefitted Area	Irrigation Source	Catchment Area	Water Intake (m ³ /s)	Height (m)	Length (m)
총 계					18	375.5			0.349	40.2	1,284
대구광역시					1	6.0			0.019	3.6	272
		동	구	1988	오 능	6.0	주	6	0.019	3.6	272
광주광역시					1	95.0			0.147	5.0	90
		서	구	1945	고 보	95.0	주	600	0.147	5.0	90
경기도					1	13.0			0.004	0.3	50
		여	주	1970	중 보	13.0	보 조	5,136	0.004	0.3	50
강원도					8	227.4			0.138	12.8	615
		횡	성	1972	휘 암	18.8	보 조	15,171	0.024	2.0	80
				1945	새 보	8.0	보 조	13,916	0.019	2.0	60
				1970	마 무 리	22.8	보 조	15,231	0.010	2.0	87
				1984	포 동	77.2	주	14,621	0.033	1.8	60
				1972	새 보	7.5	보 조	15,281	0.004	1.3	80
				1981	부 동	46.7	주	17,011	0.019	1.0	89
				1981	구 방	24.4	주	16,611	0.006	1.2	87
				1980	화 전	22.0	주	16,296	0.023	1.5	72
충청북도					3	19.8			0.013	2.7	55
		세	천	1945	갈나무재	4.4	주	206	0.001	0.6	5
				1945	덕 주	2.4	주	475	0.002	1.0	20
		괴	산	1980	신 평	13.0	주	3,002	0.010	1.1	30
경상북도					1	5.8			0.017	0.8	90
		문	경	1945	하 대	5.8	주	547	0.017	0.8	90
경상남도					3	8.5			0.011	15.0	112
		함	양	1960	장 항 중	1.0	보 조	50	0.006	5.0	26
				1945	안 평	3.0	보 조	86	0.003	5.0	50
				1945	차 의	4.5	보 조	27	0.002	5.0	36

물 폐 기 현 황(계속)

Status of Irrigation Facilities(Cont'd)

Area : ha

언 체 Body			용 수 로 Irrigation Canal				Province Shi and Gun
조절문비 Gate		형 식 Type	간 선 Main		지 선 Second		
규 격 Size (m×m)	련 No. of		토 공 Earthworks (조/m)	공작물 Structures (개소)	토 공 Earthworks (조/m)	공작물 Structures (개소)	
	6		2/880	-	3/325	-	Total
	-		-	-	-	-	Taegu-kwangyökshi
-	-	콘크리트	-	-	-	-	Tong-gu
	-		-	-	-	-	Kwangju-kwangyökshi
-	-	콘크리트	-	-	-	-	Sö-gu
	1		-	-	-	-	Kyönggi-do
0.5×0.5	1	재래보	-	-	-	-	Yöju
	-		-	-	-	-	Kang-won-do
-	-	콘크리트	-	-	-	-	Hoengsöng
-	-	콘크리트	-	-	-	-	
-	-	콘크리트	-	-	-	-	
-	-	콘크리트	-	-	-	-	
-	-	콘크리트	-	-	-	-	
-	-	콘크리트	-	-	-	-	
-	-	콘크리트	-	-	-	-	
-	-	콘크리트	-	-	-	-	
	-		2/880	-	-	-	Ch'ungch'öngbuk-do
-	-	콘크리트	1/620	-	-	-	Chech'ön
-	-	재래보	1/260	-	-	-	
-	-	콘크리트	-	-	-	-	Koesan
	2		-	-	-	-	Kyöngsangbuk-do
0.8×0.8	2	콘크리트	-	-	-	-	Mun-gyöng
	3		-	-	3/325	-	Kyöngsangnam-do
0.5×0.5	1	콘크리트	-	-	1/200	-	Hamyang
0.5×0.5	1	콘크리트	-	-	1/25	-	
0.7×0.7	1	콘크리트	-	-	1/100	-	

26. 수 리 시 설

Withdrawals and Inactivated

면적 : 헥타아르

(4) 집수암거 Infiltration Gallery

시 도	시 군	수원공명 Name of Facilities	수혜면적 Benefitted Area	시설구분 Irrigation Source	유역면적 Catchment Area	집수량 Catchment Discharge (m ³ /day)	관 체	
							관 경 Pipe Diameter (mm)	심 도 Depth (m)
총 계		11	53.2			6,860		
대구광역시		1	5.0			760		
	동 구	미 곡	5.0	보 조	5	760	125	-
인천광역시		1	1.0			68		
	중 구	운 서 2	1.0	주	44	68	-	-
경기도		7	47.2			3,560		
	파 주	농 산	-	주	13,590	100	300	2.8
		직 암	10.4	주	1,330	100	700	3.2
		마 지	17.8	주	1,490	125	-	-
	여 주	상 품	3.0	주	160	247	800	3.0
		상 품	7.0	주	411	673	800	3.0
		도 전 2	4.0	주	1,220	988	900	3.0
		도 전 3	5.0	주	880	1,327	900	3.0
충청남도		1	-			485		
	에 산	화 전	-	보 조	2,250	485	-	-
경상북도		1	-			1,987		
	예 친	옥 천	-	보 조	8,640	1,987	3	2.5

26. 수 리 시 설 Withdrawals and Inactivated

면적 : 헤타아르

(5) 관 정 Tube Well

시 도	시 군	수 원 공 명	수 혜 면 적	시 설 구 분	종 류	채 수 량	심 도
Province	Shi and Gun	Name of Facilities	Benefitted Area	Irrigation Source	Type	Amount of Water Attained (m ³ /day)	Depth (m)
총 계		65	146.7			27,795	
Total							
대구광역시		9	27.0			2,927	
Taegu-kwangyöksi							
	동 구	상 매 1	2.0	보 조	우 물	120	5
	Tong-gu	가 산	5.0	보 조	암 반	200	120
		중 대 1	1.3	보 조	우 물	190	4
		숙 천	3.4	보 조	우 물	806	8
		송 정	1.8	주	우 물	60	3
		금 감	3.5	주	우 물	450	6
		지 보	3.0	주	기 타	70	4
		용 계	3.0	주	암 반	411	130
	북 구	국 우 2	4.0	보 조	우 물	620	4
	Puk-gu						
대전광역시		1	0.8			820	
Taejön-kwangyöksi							
	충 구	정 생	0.8	주	우 물	820	3
	Chung-gu						
경 기도		1	1.0			220	
Kyönggi-do							
	성 남	여 수 6	1.0	주	우 물	220	4
	Söngnam						
강 원 도		1	0.8			101	
Kang-won-do							

물 폐 기 현 황(계속)

Status of Irrigation Facilities(Cont'd)

Area : ha

시 도	시 군	수원공명	수혜면적	시설구분	종 류	채수량	심 도
Province	Shi and Gun	Name of Facilities	Benefitted Area	Irrigation Source	Type	Amount of Water Attained (m ³ /day)	Depth (m)
	횡 성	마 무 리	0.6	보 조	우 문	101	2
	Hoengsöng						
충청북도		8	24.0			1,837	
Ch'ungch'öngbuk-do							
	괴 산	옥 성	3.0	주	암 반	362	90
	Keosan	사 항	3.0	주	암 반	90	178
		방 곡	3.0	주	암 반	90	162
		도 정	3.0	주	암 반	520	126
		두 천	3.0	주	암 반	170	170
		혹 석	3.0	주	암 반	170	170
		고 래 울	3.0	주	암 반	90	90
		수 리	3.0	주	암 반	345	345
충청남도		8	22.7			4,395	
Ch'ungch'öngnam-do							
	공 주	복 동 41	2.7	주	층 적	402	7
	Kongju	복 용 29	2.6	주	층 적	399	6
		용 성 2	2.0	주	층 적	534	7
		용 성 3	2.0	조	층 적	752	7
		주 봉 1	2.0	주	층 적	350	6
		수 촌 1	5.4	주	층 적	1,054	10
		용 현 4	2.0	조	층 적	302	6
		광 정 2	4.0	주	층 적	602	8
전라북도		1	4.0			475	
Chöllabuk-do							

26. 수 리 시 설

Withdrawals and Inactivated

면적 : 헥타아르

시 도	시 군	수원공명	수혜면적	시설구분	종 류	채수량	심 도
Province	Shi and Gun	Name of Facilities	Benefitted Area	Irrigation Source	Type	Amount of Water Attained (m ³ /day)	Depth (m)
	남 원	고 정 1	4.0	주	총 적	475	8
	Namwon						
전 라 남 도		2	6.0			510	
Chöllanam-do							
	고 흥	호 형	3.0	주	암 반	200	59
	Kohŭng	중 도	3.0	주	암 반	310	85
경 상 북 도		14	25.5			7,835	
Kyöngsangbuk-do							
	포 향	5 - 3 인 비	3.0	주	암 반	336	105
	P'ohang	금 장 1	3.0	주	암 반	600	108
		덕 장 2	3.0	주	암 반	200	80
		필 화 2	3.0	주	암 반	200	250
	군 위	소보1-11	1.0	보 조	우 물	38	4
	Kunwi						
	예 천	하금곡 8	1.0	주	우 물	1,301	4
	Yech'ön	하금곡 13	0.2	주	우 물	89	6
		신 월 2	0.3	주	우 물	864	4
		신 월 3	0.2	주	우 물	598	5
		신 월 8	0.6	주	우 물	340	5
		경 진 5	0.7	주	우 분	102	4
		직 산 12	4.0	주	총 적	276	5
		마 전 18	3.0	주	우 물	2,573	4
		호 명	2.5	주	총 적	318	11

물 폐 기 현 황(계속)

Status of Irrigation Facilities(Cont'd)

Area : ha

시 도	시 군	수원공명	수혜면적	시설구분	종 류	채 수 량	심 도
Province	Shi and Gun	Name of Facilities	Benefitted Area	Irrigation Source	Type	Amount of Water Attained (m ³ /day)	Depth (m)
경상남도		20	35.1			8,675	
Kyongsangnam-do							
	진 주	대 축 1	0.1	보 조	우 물	31	5
	Chinju	대 축 2	0.1	보 조	우 물	50	6
		대 축 3	0.1	보 조	우 물	40	4
		예 하	5.0	보 조	우 물	55	4
		장 촌	3.0	보 조	우 물	315	5
	의 령	봉 두	2.0	보 조	우 물	509	5
	Uiryong	대 천 1	2.0	보 조	우 물	1,007	3
		대 천 2	2.0	보 조	우 물	694	4
		마 쌍	2.0	보 조	우 물	792	4
		단 원 1	1.5	보 조	우 물	720	5
		단 원 2	1.5	보 조	우 물	640	5
		단 원 3	1.5	보 조	우 물	653	6
		단 원 4	1.5	보 조	우 물	627	5
		대 곡 1	1.5	보 조	우 물	219	6
		대 곡 2	1.5	보 조	우 물	240	6
		송 산	-	보 조	우 물	460	3
		오 소 1	1.5	보 조	충 적	345	6
		오 소 2	2.3	보 조	충 적	518	5
		오 소 4	3.0	보 조	충 적	604	5
	합 안	사 평	3.0	보 조	암 반	156	200
	Haman						

26. 수 리 시 설
Withdrawals and Inactivated

다. 농조별 By FIA
(1) 저수지 Reservoir

면적 : 헥타아르

시 도	농 조	설치년도 Year of Construction	수원공명 Name of Facilities	수혜면적 Benefitted Area	시설구분 Irrigation Source	유역면적 Catchment Area	만수면적 Area of Full Water	유효저수량 Effective Storage Capacity (천m ³)
총 계			8	45.7			88.0	1,123.95
전라남도			3	8.1			58.3	1,034.42
	순 천	1957	조 례	3.1	주	625	19.3	571.00
	영 암	1968	모 밀 항	5.0	보 조	4	4.0	5.42
	무 안	1945	일 로 1 호	-	보 조	64	35.0	458.00
경상북도			4	30.0			17.7	64.53
	포 향	1945	대 잠	10.0	주	350	16.5	48.00
	성 주	1961	제 정	15.0	보 조	21	0.4	3.33
	문 경	1963	방 송	-	부 속	2	0.3	2.70
	예 천	1945	백 골	5.0	보 조	33	0.5	10.50
경상남도			1	7.6			12.0	25.00
	진 산	1962	현 지	7.6	보 조	48	12.0	25.00

물 폐 기 현 황(계속)

Status of Irrigation Facilities(Cont'd)

Area : ha

계 당 Dam			용 수 로 Irrigation Canal				Province Name of FIA
높 이 Height (m)	길 이 Length (m)	형 식 Type	간 선 Main		지 선 Second		
			토 공 Earthworks (조/m)	공작물 Structures (개소)	토 공 Earthworks (조/m)	공작물 Structures (개소)	
43.9	2,178		1/500	-	-	-	Total
14.9	1,869		-	-	-	-	Chöllanam-do
7.9	271		-	-	-	-	Sunch'ön
4.0	80	토언제균일	-	-	-	-	Yöng-am
3.0	1,518	토언제균일	-	-	-	-	Muan
24.5			1/500	-	-	-	Kyöngsangbuk-do
8.4	291	토언제균일	1/500	-	-	-	P'ohang
7.0	39	토언제중심	-	-	-	-	Söngju
3.5	8	토언제균일	-	-	-	-	Mun-gyöng
5.6	110	토언제균일	-	-	-	-	Yech'ön
4.5			-	-	-	-	Kyöngsangnam-do
4.5	170	토언제중심	-	-	-	-	Chinsan

26. 수 리 시 설 Withdrawals and Inactivated

면적 : 헥타아르

(2) 양(배)수장 Pumping & Drainage Station

시 도	농 조	설치년도	수원공명	수혜면적	시설구분	양배수구분	유역면적	양(배)수량	원 동 기	
		Year of Construction	Name of Facilities	Benefitted Area	Irrigation Source	Use	Catchment Area	Capacity (m ³ /s)	종 류 Type	마 력 HP
총 계			43	1,125.8				36.080		4,015
대구광역시			4	162.2				25.243		1,405
	달 성	1973	세 천	115.7	보 조 양	수	208,670	0.450	전 동 기	75
		1962	성 서 1	46.5	주 양	수	208,790	0.450	전 동 기	150
							-	0.356	전 동 기	100
		1977	구 라	-	부 속 배	수	-	10.030	엔 진	310
		1977	월 성	-	부 속 양 배	수	-	13.859	전 동 기	750
							-	0.098	전 동 기	20
울산광역시			5	149.3				0.597		165
	울 산	1992	신 정	119.4	주 양	수	-	0.500	전 동 기	50
		1994	천 상	3.0	보 조 양	수	-	0.030	전 동 기	15
		1994	부 룡	6.0	보 조 양	수	-	0.016	전 동 기	20
		1972	입 암 새	6.3	보 조 양	수	-	0.016	전 동 기	30
		1970	릿 봉 남	14.6	보 조 양	수	-	0.035	전 동 기	50
경 기도			4	5.0				0.783		258
	광 주	1992	천 현	-	부 속 양	수	-	0.005	전 동 기	5
		1976	매 산	5.0	보 조 양	수	4,950	0.020	전 동 기	15
	한 강	1992	삼 정	-	부 속 양	수	-	0.708	전 동 기	225
		1990	삼 동	-	부 속 양	수	-	0.050	전 동 기	13
충 청 북 도			3	-				0.331		70
	청 원	1967	학 소	-	보 조 양	수	-	0.030	엔 진	10
		1953	오 송 2 호	-	보 조 양	수	158,200	0.276	전 동 기	50
	음 성	1993	새 비 실	-	부 속 양	수	3,000	0.025	전 동 기	10
충 청 남 도			4	667.3				1.930		446
	연 기	1943	연 동 1	493.3	주 양	수	178,170	0.731	전 동 기	150
		1955	연 동 2	114.2	주 양	수	198,500	0.450	전 동 기	100
		1983	박 산	59.8	주 양	수	-	0.083	전 동 기	150
	부 여	1978	두 곡	-	부 속 양	수	-	0.666	전 동 기	46

26. 수 리 시 설 Withdrawals and Inactivated

단위: 헥타아르

시 도	농 조	설치년도	수원공명	수혜면적	시설구분	양배수구분	유역면적	양(배)수량	원 동 기	
		Year of Construction	Name of Facilities	Benefitted Area	Irrigation Source	Use	Catchment Area	Capacity (m ³ /s)	종 류 Type	마 력 HP
전라북도			4	-				0.676		110
	순창	1978	서호2	-	보조양수	수	-	0.011	전동기	10
		1971	쌍치	-	보조양수	수	-	0.135	전동기	40
	금강	1982	신은	-	부속양수	수	-	0.450	전동기	50
		1989	서수	-	부속양수	수	-	0.080	전동기	10
전라남도			6	24.0				0.954		305
	영산강	1954	장암	24.0	주양수	수	74,511	0.122	전동기	35
		1962	포강1	-	보조양수	수	-	0.122	엔진	185
		1975	포강2	-	보조양수	수	-	0.530	엔진	10
	장흥	1969	남송	-	보조양수	수	-	0.005	전동기	30
	무안	1969	북용	-	부속양수	수	-	0.050	전동기	30
		1956	의산	-	부속양수	수	-	0.125	전동기	15
경상북도			5	56.0				0.327		121
	의성	1994	번개	10.0	보조양수	수	250	0.060	전동기	20
		1978	내산	10.0	보조양수	수	320	0.033	엔진	18
		1982	동림	3.0	보조양수	수	-	0.060	엔진	8
		1978	가곡	4.7	보조양수	수	250	0.040	엔진	25
	칠곡	1969	금남	28.3	주양수	수	59	0.134	전동기	50
경상남도			8	62.0				5.239		1,135
	합안	1958	용호	-	부속배수	수	-	1.000	전동기	200
		1969	칠북	-	부속배수	수	-	2.000	엔진	500
		1969	칠북	-	부속배수	수	-	0.733	엔진	140
		1973	하기	-	부속배수	수	-	0.528	엔진	130
		1929	악양2단	-	부속양수	수	-	0.155	전동기	30
	창녕	1941	양수동	-	부속양수	수	-	0.450	엔진	75
	창원	1960	영목	-	부속배수	수	-	0.200	엔진	20
	하동	1976	화심	62.0	주양수	수	-	0.173	전동기	40

26. 수 리 시 설

Withdrawals and Inactivated

면적 : 헥타아르

(3) 보 Weir

시 도	농 조	설치년도	수 원 공 명	수 해 면 적	시 설 구 분	유 역 면 적	취 수 량	높 이	길 이
		Year of Construction	Name of Facilities	Benefitted Area	Irrigation Source	Catchment Area	Water Intake (m ³ /s)	Height (m)	Length (m)
총 계			20	51.0			1.328	20.2	913
대구광역시			9	-			0.184	8.2	231
	달 성	1945	대 정	-	부 속	-	0.023	0.7	35
		1945	법 불	-	부 속	-	0.012	0.5	6
		1945	손 물 중	-	부 속	-	0.023	1.2	15
		1982	중 불	-	부 속	-	0.012	0.6	20
		1982	구 매	-	부 속	-	0.012	1.3	10
		1945	소 두 불	-	부 속	-	0.040	0.4	40
		1981	간 경	-	부 속	-	0.034	1.5	40
		1982	개 내	-	부 속	-	0.010	1.0	35
		1973	현 내 1	-	부 속	-	0.018	1.0	30
경 기도			1	15.0			0.072	1.0	60
	광 주	1974	창 우	15.0	보 조	3,000	0.072	1.0	60
충 청 북 도			3	3.0			0.397	3.3	85
	청 원	1975	영 암 1	-	보 조	447	0.360	1.6	17
		1960	궁 전 삼	3.0	보 조	138	0.014	0.5	14
	음 성	1945	마 나 들	-	보 조	-	0.023	1.2	54
전 라 남 도			3	-			0.081	4.2	44
	영 산 강	1990	월 득	-	보 조	411	0.015	1.5	19
	화 순	1945	쌍 옥	-	부 속	-	0.026	1.2	9
	무 안	1956	의 산	-	부 속	1,200	0.040	1.5	16
경 상 북 도			4	33.0			0.594	3.5	493
	경 주	1945	해 평	18.0	보 조	3,264	0.045	0.8	100
		1945	내 평	15.0	보 조	3,200	0.038	0.5	200
		1945	양 동	-	보 조	11,900	0.336	0.7	173
		1945	송 선	-	보 조	-	0.175	1.5	20

물 폐 기 현 황(계속)

Status of Irrigation Facilities(Cont'd)

Area : ha

인 체 Body		용 수 로 Irrigation Canal				Province Name of FIA	
조절문비 Gate		간 선 Main		지 선 Second			
규 격 Size (m×m)	련 No. of	형 식 Type	토 공 Earthworks (쪼/m)	공작물 Structures (개소)	토 공 Earthworks (쪼/m)		공작물 Structures (개소)
	4		-	-	2/750	-	Total
	-		-	-	-	-	Taegu-kwangyökshi
-	-	콘크리트	-	-	-	-	Talsöng
-	-	콘크리트	-	-	-	-	
-	-	콘크리트	-	-	-	-	
-	-	콘크리트	-	-	-	-	
-	-	콘크리트	-	-	-	-	
-	-	콘크리트	-	-	-	-	
-	-	콘크리트	-	-	-	-	
-	-	콘크리트	-	-	-	-	
-	-	콘크리트	-	-	-	-	
-	-	콘크리트	-	-	-	-	
-	-	콘크리트	-	-	-	-	Kyönggi-do
-	-	콘크리트	-	-	-	-	Kwangju
-	-	콘크리트	-	-	-	-	Ch'ungch'öngbuk-do
-	-	콘크리트	-	-	-	-	Ch'öng-won
-	-	콘크리트	-	-	-	-	Ümsöng
	4		-	-	2/750	-	Chöllanam-do
1.3×1.2	3	콘크리트	-	-	2/750	-	Yöngsan-gang
-	-	콘크리트	-	-	-	-	Hwasun
1.2×1.2	1	콘크리트	-	-	-	-	Muan
-	-	콘크리트	-	-	-	-	Kyöngsangbuk-do
-	-	콘크리트	-	-	-	-	Kyöngju
-	-	콘크리트	-	-	-	-	
-	-	콘크리트	-	-	-	-	
-	-	재래보	-	-	-	-	

26. 수 리 시 설

Withdrawals and Inactivated

면적 : 헥타아르 (4) 집수암거 Infiltration Gallery

시 도	농 조	수원공명 Name of Facilities	수혜면적 Benefitted Area	시설구분 Irrigation Source	유역면적 Catchment Area	집수량 Catchment Discharge (m ³ /day)	관 체	
							관 경 Pipe Diameter (mm)	깊 이 Depth (m)
총 계		23	35.5			41,315		
대구광역시		11	-			34,474		
	달 심	원교리 4-1	-	부 속	-	4,910	-	-
		간 경 4-1	-	부 속	-	2,900	-	-
		성 산 4-2	-	부 속	-	1,700	-	-
		본 리 4-2	-	부 속	-	980	-	-
		구 라 4-3	-	부 속	-	2,954	-	-
		성 산 4-6	-	부 속	-	3,900	-	-
		성 산 4-7	-	부 속	-	2,910	-	-
		본 리 4-7	-	부 속	-	4,900	-	-
		서 변 4-1	-	부 속	-	3,000	-	-
		서 변 4-2	-	부 속	-	2,400	-	-
		현 내 4-2	-	부 속	-	3,920	-	-
전라남도		12	35.5			6,841		
	영 산 강	장 성	-	부 속	900	1,468	2,000	3.0
	화 순	신 리	-	부 속	-	-	-	-
		안 성	-	부 속	-	518	-	-
		도 장	-	부 속	-	86	-	-
		벽 지	-	부 속	-	129	-	-
	장 흥	접 정 1	15.2	보 조	1,253	270	-	-
		접 정 2	15.0	보 조	1,267	360	-	-
		접 정 3	-	부 속	-	280	-	-
		모 령	1.0	보 조	1,467	100	-	-
		수 양	-	부 속	-	-	-	-
		용 전	2.0	보 조	1,321	3,510	-	-
		남 송	2.3	보 조	694	120	-	-

26. 수 리 시 설 Withdrawals and Inactivated

면적 : 헥타아르

(5) 관 정 Tube Well

시 도	농 조	수 원 공 명 Name of Facilities	수 혜 면 적 Benefitted Area	시 설 구 분 Irrigation Source
총 계		14	37.6	
대구광역시		1	5.0	
	단 성	호 립	5.0	보 조
강원도		3	14.2	
	중 앙	암 반 3 호	4.7	보 조
		암 반 8 호	2.6	보 조
		암 반 9 호	6.9	보 조
충청남도		1	3.7	
	대 금	요 당 1	3.7	보 조
전라북도		2	-	
	금 강	창 평	-	보 조
		학 동	-	보 조
전라남도		2	9.8	
	영 광	하 - 646	6.6	보 조
	장 흥	집 정	3.2	부 속
경상북도		4	2.9	
	의 성	감 계	-	보 조
		교 촌	-	보 조
	경 주	충 효 1 - 2	2.9	보 조
	경 산	1 - 4	-	보 조
경상남도		1	2.0	
	진 산	승 내	2.0	보 조

물 폐 기 현 황(계속)

Status of Irrigation Facilities(Cont'd)

Area : ha

종 류 Type	채 수 량 Amount of Water Attained (m ³ /day)	심 도 Depth (m)	Province Name of FIA
	13,146		Total
	1,350		Taegu-kwangyökshi
암 반	1,350	110	Talsöng
	2,323		Kang-won-do
암 반	423	89	Chung-ang
암 반	400	70	
암 반	1,500	36	
	318		Ch'ungch'öngnam-do
암 반	318	100	Taegüm
	1,166		Chöllabuk-do
암 반	356	60	Kümgang
암 반	810	80	
	1,648		Ch'öllanam-do
총 적	1,107	12	Yönggwang
총 적	541	30	Changhüng
	5,996		Kyöngsangbuk-do
암 반	400	130	Üisöng
암 반	800	100	Kyöngju
우 물	4,382	7	Kyöngsan
우 물	414	3	
	345		Kyöngsangnam-do
암 반	345	83	Chinsan

27. 발 기 반 정 비 Completion Status of

단위 : 면적...헥타아르
금액.....천원 가. 총괄 Summary

시 도	계 Total					발 경 지 정 리	
	지 구 수 No. of Project Unit	면 적 Area	사 업 비 Project Cost			지 구 수 No. of Project Unit	면 적 Area
			계 Total	국고보조금 Government Subsidy	기 타 Others		
1994~1995 ¹⁾	491	5,592.1	73,401,930	48,096,682	25,305,248	149	2,715.4
1 9 9 6	350	4,068.2	44,958,919	33,133,569	11,825,350	97	1,688.6
1 9 9 7	648	9,489.2	110,264,572	87,431,194	22,833,378	125	3,581.2
1 9 9 8	785	12,585.3	184,426,661	146,908,938	37,517,723	247	6,148.3
서울특별시	-	-	-	-	-	-	-
부산광역시	-	-	-	-	-	-	-
대구광역시	-	-	-	-	-	-	-
인천광역시	-	-	-	-	-	-	-
광주광역시	-	-	-	-	-	-	-
대전광역시	-	-	-	-	-	-	-
울산광역시	4	42.0	508,200	406,560	101,640	1	21.0
경 기 도	10	226.1	4,317,506	3,454,004	863,502	6	190.0
강 원 도	47	1,031.5	11,144,021	8,598,011	2,546,010	15	450.3
충 청 북 도	53	837.8	15,842,566	11,934,410	3,908,156	19	452.4
충 청 남 도	51	467.3	6,255,784	4,942,287	1,313,497	14	193.6
전 라 북 도	107	1,873.1	21,185,473	17,395,877	3,789,596	30	945.9
전 라 남 도	163	2,003.7	38,294,532	30,784,298	7,510,234	50	1,348.6
경 상 북 도	218	4,093.5	61,049,290	48,754,970	12,294,320	92	2,174.2
경 상 남 도	69	740.3	12,642,496	10,089,092	2,553,404	14	284.3
제 주 도	63	1,270.0	13,186,793	10,549,429	2,637,364	6	88.0

주 : 1) '94. 1. 1~'95.12.31 준공된 실적임.

사업준공현황

Upland Improvement Projects

Unit : Area ha
Cost 1,000 Won

Upland consolidation			관정 Tube Well					Province
사업비 Project Cost			지구수 No. of Project Unit	면적 Area	사업비 Project Cost			
계 Total	국고보조금 Government Subsidy	기타 Others			계 Total	국고보조금 Government Subsidy	기타 Others	
51,466,384	32,293,566	19,172,818	342	2,876.7	21,935,546	15,803,116	6,132,430	1994~1995
29,649,763	21,292,847	8,356,916	253	2,379.6	15,309,156	11,840,722	3,468,434	1 9 9 6
73,167,288	57,072,284	16,095,004	523	5,908.0	37,097,284	30,358,910	6,738,374	1 9 9 7
141,441,303	112,139,912	29,301,391	538	6,437.0	42,985,358	34,769,026	8,216,332	1 9 9 8
-	-	-	-	-	-	-	-	Seoul-t'ŭkpyŏlshi
-	-	-	-	-	-	-	-	Pusan-kwangyŏkshi
-	-	-	-	-	-	-	-	Taegu-kwangyŏkshi
-	-	-	-	-	-	-	-	Inch'ŏn-kwangyŏkshi
-	-	-	-	-	-	-	-	Kwangju-kwangyŏkshi
-	-	-	-	-	-	-	-	Taejŏn-kwangyŏkshi
328,200	262,560	65,640	3	21.0	180,000	144,000	36,000	Ulsan-kwangyŏkshi
4,135,000	3,308,000	827,000	4	36.1	182,506	146,004	36,502	Kyŏnggi-do
9,234,535	7,079,424	2,155,111	32	581.2	1,909,486	1,518,587	390,899	Kang-won-do
12,171,768	9,133,308	3,038,460	34	385.4	3,670,798	2,801,102	869,696	Ch'ungch'ŏngbuk-do
3,884,425	3,075,123	809,302	37	273.7	2,371,359	1,867,164	504,195	Ch'ungch'ŏngnam-do
18,546,387	14,756,791	3,789,596	77	927.2	2,639,086	2,639,086	-	Ch'ŏllabuk-do
34,473,891	27,388,402	7,085,489	113	655.1	3,820,641	3,395,896	424,745	Ch'ŏllanam-do
49,647,720	39,921,802	9,725,918	126	1,919.3	11,401,570	8,833,168	2,568,402	Kyŏngsangbuk-do
6,586,577	5,268,262	1,318,315	55	456.0	6,055,919	4,820,830	1,235,089	Kyŏngsangnam-do
2,432,800	1,946,240	486,560	57	1,182.0	10,753,993	8,603,189	2,150,804	Cheju-do

Note : 1) The status of completion from January.1, 1994 to December.31, 1995

27. 발 기 반 정 비 Completion Status of

단위 : 면적...헥타아르
금액.....천원

나. 발경지정리 Upland Consolidation

시 도 Province	시 군 Shi and Gun	지구명 Name of Project Unit	인가년월일 Date of Establishment Authorized	공사기간 Construction Period	준공면적 Completed Area			사 업 비 Project Cost			농 도	
					계 Total	답 Paddy Field	전 Upland	계 Total	국고보조금 Government Subsidy	지방비 Local Government Subsidy	진 입 로 Access Road	
											규 격 Width (m)	연 장 Length (m)
총 계 Total		247			6,148.3	110.8	6,037.7	141,441,303	112,139,912	29,301,391	227	36,071
울산광역시 Ulsan-kwangyökshi		1			21.0	-	21.0	328,200	262,560	65,640	4	618
	울 주 문 죽 Ulju		1998. 7.16	'98. 7.16~ '98.12.10	21.0	-	21.0	328,200	262,560	65,640	4	618
경기도 Kyönggi-do		6			190.0	6.0	184.0	4,135,000	3,308,000	827,000	-	-
	파 주 주 원 P'aju		1998. 2.13	'98. 4.18~ '98. 9.25	28.0	-	28.0	728,000	582,400	145,600	-	-
	객 현		1998. 2.13	'98. 4.17~ '98.11.12	28.0	-	28.0	610,000	488,000	122,000	-	-
	여 주 신 해 Yöju		1998. 1.22	'98. 3. 2~ '98. 9.17	35.8	-	35.8	818,000	654,400	163,600	-	-
	당 산		1998. 1.22	'98. 2.23~ '98.10.16	50.1	-	50.1	834,000	667,200	166,800	-	-
	연 천 와 초 Yönc'h'ön		1998. 1.22	'98. 6. 8~ '98. 7.15	11.1	-	11.1	249,000	199,200	49,800	-	-
	양 평 처 른 Yangp'yöng		1998. 1.22	'98. 3. 5~ '98.10.30	37.0	6.0	31.0	896,000	716,800	179,200	-	-
강원도 Kang-won-do		15			450.3	-	450.3	9,234,535	7,079,424	2,155,111	26	6,358
	강 룡 양 지 Kangn'ung		1997.12.30	'98. 2.27~ '98. 9.30	25.7	-	25.7	626,000	500,800	125,200	-	-
	분 바 우		1997.12.30	'98. 3. 2~ '98. 9.30	20.4	-	20.4	482,000	385,600	96,400	-	-
	고루포기		1997.11.21	'97.12.26~ '98.11.30	53.7	-	53.7	1,191,000	952,800	238,200	-	-
	신 직		1997.12.30	'98. 2.27~ '98. 9.30	22.8	-	22.8	501,000	400,800	100,200	-	-
	작은늪막골		1997.11.21	'97.12.22~ '98.11.24	62.5	-	62.5	1,355,000	1,084,000	271,000	-	-
	큰늪막골		1997.11.21	'97.12.23~ '98.11.30	31.2	-	31.2	679,000	543,200	135,800	-	-
	도 화 목		1997.12.30	'98. 2.26~ '98.12.22	29.1	-	29.1	693,000	554,400	138,600	-	-

사업준공현황(계속)

Upland Improvement Projects(Cont'd)

Unit : Area ha
Cost 1,000 Won

Rural Road		구 획 크 기	용수로 Irrigation Canal						배수로 Drainage Canal						사업구분 Project Source
농로 Farm Road			간선 Main			지선 Second			간선 Main			지선 Second			
규격 Width (m)	연장 Length (m)		Block Size (m×m)	토공 Earth-works (조/m)		개소 Place	토공 Earth-works (조/m)		개소 Place	토공 Earth-works (조/m)		개소 Place	토공 Earth-works (조/m)		
		연장 Length (m)		개소 Place	연장 Length (m)		개소 Place	연장 Length (m)		개소 Place	연장 Length (m)		개소 Place		
867	386,507		93/27,390	213,256	233	9/37,587	208,909	598	29/6,160	29,353	61	70/16,405	100,868	261	
4	600		-	3,000	12	-	-	-	-	-	-	-	-	-	
4	600	-	-	3,000	12	-	-	-	-	-	-	-	-	-	단독사업
21	10,309		-	7,801	17	5/1,730	7,132	3	-	-	-	-	-	-	
4	2,949	-	-	-	-	-	-	-	-	-	-	-	-	-	단독사업
4	1,350	-	-	-	-	-	-	-	-	-	-	-	-	-	단독사업
3	2,249	300×60	-	2,249	5	-	-	-	-	-	-	-	-	-	단독사업
4	1,699	250×60	-	5,552	12	-	-	-	-	-	-	-	-	-	단독사업
3	337	-	-	-	-	5/1,730	-	-	-	-	-	-	-	-	단독사업
3	1,725	-	-	-	-	-	7,132	3	-	-	-	-	-	-	단독사업
44	27,947		-	5,526	2	5/2,986	19,152	66	-	-	-	20/4,044	25,450	91	
3	2,089	100×100	-	-	-	-	728	2	-	-	-	-	2,052	9	농업용수 병행사업
3	1,164	100×100	-	-	-	-	624	2	-	-	-	-	3,308	8	농업용수 병행사업
3	5,050	100×100	-	-	-	-	347	1	-	-	-	-	3,844	7	농업용수 병행사업
3	1,984	100×100	-	-	-	-	238	1	-	-	-	-	2,318	5	농업용수 병행사업
3	4,130	100×100	-	-	-	-	1,104	1	-	-	-	-	5,242	8	농업용수 병행사업
3	2,366	100×100	-	-	-	-	692	2	-	-	-	-	2,206	2	농업용수 병행사업
3	2,398	100×100	-	-	-	-	970	2	-	-	-	-	3,190	10	농업용수 병행사업

27. 발 기 반 정 비 Completion Status of

단위 : 면적...헥타아르
금액.....천원

시 도 Province	시 군 Shi and Gun	지구명 Name of Project Unit	인가년월일 Date of Establishment Authorized	공사기간 Construction Period	준공면적 Completed Area			사 업 비 Project Cost			농 도	
					계 Total	답 Paddy Field	전 Upland	계 Total	국고보조금 Government Subsidy	지방비 Local Government Subsidy	진 입 로 Access Road	
											규 격 Width (m)	연 장 Length (m)
횡 성 Heongsŏng		말 무 덩	1997.11.19	'98. 3.16~ '98. 9.15	32.0	-	32.0	260,085	183,935	76,150	4	760
		청 두 루	1997.11.19	'98. 3.16~ '98. 9.15	38.0	-	38.0	606,740	430,785	175,955	4	2,150
영 월 Yŏng-wol		홍 월	1997.11.19	'97.12.19~ '98. 8.20	9.8	-	9.8	92,410	33,826	58,584	4	238
		연 덕	1997.11.19	'97.12.19~ '98. 8.20	22.0	-	22.0	79,000	28,918	50,082	4	1,375
화 천 Hwach'ŏn		동 촌	1997.11.19	'97.11.21~ '98. 6.10	28.5	-	28.5	972,000	727,980	244,020	5	100
		부 촌	1997.11.19	'97.11.27~ '98. 5.30	24.1	-	24.1	260,000	192,000	68,000	-	-
양 구 Yanggu		동 글 봉	1997.11.19	'97.12.29~ '98.11. 4	25.5	-	25.5	662,300	453,380	208,920	5	1,735
양 양 Yang-yang		북 평	1997.11.20	'97.12.23~ '98. 8.14	25.0	-	25.0	775,000	607,000	168,000	-	-
충 청 북 도 Ch'ungch'ŏngbuk-do	19				454.4	30.1	422.3	12,171,768	9,133,308	3,038,460	87	4,022
충 주 Ch'ungju		조 동	1997.11. 8	'97.12.31~ '98. 6.30	29.0	-	29.0	812,000	561,440	250,560	-	-
		유 촌	1997.12.10	'97.12.31~ '98. 6.30	20.0	-	20.0	493,511	387,200	106,311	-	-
제 천 Chech'ŏn		중 말	1997.11.21	'97.12.11~ '98. 6.23	20.0	-	20.0	504,085	377,688	126,417	-	-
		배 차 골	1997.11.21	'97.12.13~ '98. 8. 6	23.0	-	23.0	589,800	443,520	146,280	-	-
		도 곡 2	1997.11.21	'97.12.22~ '98. 5.27	31.0	-	31.0	783,115	611,452	171,663	-	-
청 원 Ch'ŏng-won		대 덕	1997.12. 1	'97.12. 1~ '98. 6. 1	16.0	-	16.0	656,000	406,560	249,440	30	268
		북 현	1997.12. 1	'97.12. 1~ '98. 6. 1	12.0	-	12.0	450,000	309,760	140,240	50	120
보 은 Poŏn		법 주	1997.11.19	'97.12.21~ '98. 7.24	25.0	7.0	18.0	557,379	439,025	118,354	-	-
		노 터	1997.11.19	'97.12.21~ '98. 7.24	18.6	7.2	11.4	506,657	400,620	106,037	-	-
		화 전	1997.11.19	'97.12.21~ '98. 7.24	11.7	3.6	8.1	413,706	332,900	80,806	-	-
		길 상	1997.11.19	'97.12.21~ '98. 7.24	16.9	2.0	14.9	435,215	375,355	59,860	-	-

27. 발 기 반 정 비 Completion Status of

단위 : 면적...헥타아르
금액.....천원

시 도 Province	시 군 Shi and Gun	지구명 Name of Project Unit	인가년월일 Date of Establishment Authorized	공사기간 Construction Period	준공면적 Completed Area			사 업 비 Project Cost			농 도	
					계 Total	답 Paddy Field	전 Upland	계 Total	국고보조금 Government Subsidy	지방비 Local Government Subsidy	진 입 로 Access Road	
											규 격 Width (m)	연 장 Length (m)
		천 남	1997.11.19	'97.12.21~ '98. 7.24	42.7	10.3	32.4	1,326,500	922,768	403,732	-	-
	옥 천	구 일	1997.11. 8	'97.12.15~ '98.10.29	25.0	-	25.0	716,000	484,000	232,000	4	786
	영 동	무 근 정	1997.12. 1	'97.12.19~ '98. 9. 3	22.5	-	22.5	594,000	475,200	118,800	-	-
	Yöngdong	갯 말	1997.12. 1	'97.12.19~ '98. 9. 3	23.0	-	23.0	594,000	475,200	118,800	-	-
	괴 산	부 흥	1997. 8.14	'97.12. 1~ '98. 7. 1	23.0	-	23.0	344,000	214,000	130,000	3	2,848
	단 양	대 전	1997.12.30	'97.12.30~ '98. 8.16	55.0	-	55.0	1,452,000	1,161,600	290,400	-	-
	Tanyang	임 현	1997.12.30	'97.12.30~ '98. 8.22	27.0	-	27.0	653,400	522,720	130,680	-	-
		이 의 곡	1997.12.30	'97.12.31~ '98. 7.30	11.0	-	11.0	290,400	232,320	58,080	-	-
충 청 남 도 Ch'ungch'öngnam-do		14			193.6	-	193.6	3,884,425	3,075,123	809,302	12	3,846
	공 주	동 원	1997. 4.10	'97.12. 4~ '98. 9.28	16.0	-	16.0	358,000	286,400	71,600	4	1,445
	Kongju	서 산	1997.12. 1	'97. 6.17~ '98.12.18	31.0	-	31.0	459,342	367,473	91,869	4	205
	Sösan	정 자	1997.12. 1	'98. 6.18~ '98.12.18	59.0	-	59.0	1,139,513	911,610	227,903	4	2,196
	부 여	외	1997.11.10	'97.12.10~ '98.12.31	22.0	-	22.0	533,000	426,400	106,600	-	-
	Puyö	홍 성	1997.11.29	'97.12.22~ '98. 7.10	12.6	-	12.6	260,000	208,000	52,000	-	-
	Hongsöng	광 성 1	1997.11.29	'97.12.22~ '98. 7.10	4.3	-	4.3	76,000	60,800	15,200	-	-
		광 성 2	1997.11.29	'97.12.22~ '98. 7.10	4.2	-	4.2	66,000	53,000	13,000	-	-
		오 성	1997.11.29	'97.12.22~ '98. 7.10	10.4	-	10.4	243,000	194,400	48,600	-	-
		신 동	1997.11.29	'97.12.22~ '98. 7.10	6.8	-	6.8	129,000	103,200	25,800	-	-
		천 태	1997.11.29	'97.12.22~ '98. 7.10	4.3	-	4.3	67,000	53,600	13,400	-	-
		신 풍	1997.11.29	'97.12.22~ '98. 7.10	4.5	-	4.5	70,000	56,000	14,000	-	-
		유 송	1997.11.29	'97.12.22~ '98. 7.10	5.7	-	5.7	148,000	118,400	29,600	-	-

27. 발 기 반 정 비

Completion Status of

단위 : 면적...헥타아르
금액.....천원

시 도 Province	시 군 Shi and Gun	지구명 Name of Project Unit	인가년월일 Date of Establishment Authorized	공사기간 Construction Period	준공면적 Completed Area			사 업 비 Project Cost			농 도	
					계 Total	답 Paddy Field	전 Upland	계 Total	국고보조금 Government Subsidy	지방비 Local Government Subsidy	전 입 로 Access Road	
											규 격 Width (m)	연 장 Length (m)
전라북도 Chollabuk-do	예 산 Yesan	광 리	1997.11.29	'97.12.22~ '98. 7.10	3.8	-	3.8	77,000	61,600	15,400	-	-
		마 진	1997.10.20	'98. 3. 3~ '98. 7.20	9.0	-	9.0	258,570	174,240	84,330	-	-
	30				945.9	-	945.9	18,546,387	14,756,791	3,789,596	14	3,231
	익 산 Iksan	신 동	1997.11. 9	'97.11.10~ '98. 5.10	15.0	-	15.0	363,000	290,400	72,600	3	1,040
		정 읍 Chong-ŭp	육 리	1997.12. 2	'97.12.22~ '98. 7.10	13.0	-	13.0	315,000	251,680	63,320	-
	요 동	동	1997.12. 2	'97.12.22~ '98. 7.10	8.0	-	8.0	194,000	154,880	39,120	-	-
		진 산	1997.12. 2	'97.12.20~ '98. 7. 7	19.0	-	19.0	460,000	367,840	92,160	-	-
	송 배	배	1997.12. 2	'97.12.20~ '98. 7. 7	4.9	-	4.9	119,000	94,864	24,136	-	-
		김 제 Kimje	부 거	1997. 3. 1	'97.11. 1~ '98.12. 1	117.0	-	117.0	956,817	806,391	150,426	-
	가 전	전	1997. 3. 1	'97.11. 1~ '98.12. 1	30.0	-	30.0	252,546	193,680	58,866	-	-
		맥 산	1997. 3. 1	'97.11. 1~ '98.12. 1	26.0	-	26.0	226,444	183,856	42,588	-	-
	햄 촌	촌	1997. 3. 1	'97.11. 1~ '98.12. 1	25.0	-	25.0	163,850	122,900	40,950	-	-
		진 안 Chinan	평 장	1997.11.19	'97.12. 8~ '98.12.10	29.0	-	29.0	654,778	520,680	134,098	-
	내 금	금	1997.11.19	'97.12. 8~ '98.12.10	20.0	-	20.0	531,222	427,960	103,262	-	-
		무 주 Muju	상 백	1996.11.26	'96.12.26~ '98. 5.26	7.0	-	7.0	146,000	100,520	45,480	-
	서 던	던	1996.11.26	'96.12.26~ '98. 5.26	30.0	-	30.0	352,000	260,600	91,400	-	-
		금 평	1996.11.26	'96.12.26~ '98. 5.26	22.0	-	22.0	179,000	136,200	42,800	-	-
	마 암	암	1996.11.26	'96.12.26~ '98. 5.26	12.0	-	12.0	394,000	298,400	95,600	-	-
		위 실 Imshil	조 월	1997.11.20	'97.12.30~ '98.11. 3	32.0	-	32.0	759,000	607,200	151,800	-
	삼 월	월	1997.11.20	'97.12.30~ '98. 8.11	17.0	-	17.0	437,000	329,120	107,880	3	630
순 창 Sunch'ang		신 도	1997.11.25	'97.12.30~ '98. 6.30	23.0	-	23.0	545,000	435,600	109,400	-	-
운 암	암	1997.11.25	'97.12.30~ '98. 6.30	19.0	-	19.0	460,000	367,840	92,160	-	-	

27. 발 기 반 정 비 Completion Status of

단위 : 면적...헥타아르
금액.....천원

시 도 Province	시 군 Shi and Gun	지구명 Name of Project Unit	인가년월일 Date of Establishment Authorized	공사기간 Construction Period	준공면적 Completed Area			사 업 비 Project Cost			농 도			
					계 Total	답 Paddy Field	전 Upland	계 Total	국고보조금 Government Subsidy	지방비 Local Government Subsidy	진 입 로 Access Road			
											규 격 Width (m)	연 장 Length (m)		
고 창 Koch'ang		산 정	1997.12. 3	'98. 3.14~ '98.12. 3	40.0	-	40.0	967,600	774,000	193,600	-	-		
		월 산	1997.12. 3	'98. 3.16~ '98.11.30	47.0	-	47.0	1,137,400	909,920	227,480	-	-		
		남 산	1997.12. 3	'98. 3.18~ '98.12. 3	66.0	-	66.0	1,597,200	1,277,760	319,440	8	1,561		
		인 성	1997.12. 3	'98. 3.16~ '98.12. 3	45.0	-	45.0	1,089,000	871,200	217,800	-	-		
		신 덕	1997.12. 3	'97.12.20~ '98.12. 3	51.0	-	51.0	1,083,000	866,400	216,600	-	-		
		상 압	1997.12. 3	'97.12.22~ '98.12. 3	58.0	-	58.0	1,169,000	935,200	233,800	-	-		
		수 압	1997.12. 3	'97.12. 9~ '98.12.23	72.0	-	72.0	1,742,400	1,393,920	348,480	-	-		
		신 대	1997.12. 3	'97.12. 9~ '98.12.23	64.0	-	64.0	1,548,830	1,239,040	309,790	-	-		
		부 안 Puan		장 춘	1998. 2.13	'98. 2.23~ '98. 5.27	8.0	-	8.0	158,600	119,880	38,720	-	-
				지 동	1998. 2.13	'98. 2.18~ '98. 5.22	7.0	-	7.0	148,200	114,320	33,880	-	-
청 립	1998. 2.13			'98. 3. 4~ '98. 6. 3	19.0	-	19.0	396,500	304,540	91,960	-	-		
전 라 남 도 Chollanam-do		50		1,348.6	3.5	1,345.1	34,473,891	27,388,402	7,085,489	32	4,625			
여 수 Yösu		신 복	1997.12. 1	'97.12.20~ '98. 8.14	27.2	-	27.2	660,000	528,000	132,000	-	-		
		둔 전	1997.12. 1	'97.12.18~ '98. 7. 7	19.6	-	19.6	421,444	337,155	84,289	-	-		
		현 천	1997.12. 1	'97.12.12~ '98. 7. 8	36.1	-	36.1	784,300	627,440	156,860	-	-		
		봉 전	1997.12. 1	'98. 4.15~ '98. 8.12	18.5	-	18.5	410,400	328,320	82,080	-	-		
		나 진	1997.12. 1	'97.12.17~ '98. 7. 8	17.3	-	17.3	374,300	299,440	74,860	-	-		
		순 천 Sunch'ön	후 국	1997.12. 1	'97.12.10 '98. 5. 9	20.5	-	20.5	467,000	373,000	94,000	-	-	
			교 촌	1997.12. 1	'97.12.10~ '98. 7.24	20.0	-	20.0	494,000	371,000	123,000	-	-	
곡 성 Koksöng		이 미	1997.12. 1	'97.12.10~ '98. 5. 9	23.9	-	23.9	518,000	414,000	104,000	-	-		
		대 용	1997.11. 1	'98. 6. 8~ '98. 8.17	13.5	2.7	10.8	367,000	294,000	73,000	-	-		

27. 발 기 반 정 비 Completion Status of

단위 : 면적...헥타아르
금액.....천원

시 도 Province	시 군 Shi and Gun	지구명 Name of Project Unit	인가년월일 Date of Establishment Authorized	공사기간 Construction Period	준공면적 Completed Area			사 업 비 Project Cost			농 도	
					계 Total	답 Paddy Field	전 Upland	계 Total	국고보조금 Government Subsidy	지방비 Local Government Subsidy	진 입 로 Access Road	
											규 격 Width (m)	연 장 Length (m)
	고 흥 Kohŭng	삼 오 덕 산	1997.11. 1	'98. 3.23~ '98.12.23	10.1	0.8	9.3	282,000	226,000	56,000	5	-
		용 두 미 후	1997.10.30	'97.12.25~ '98. 8.30	12.0	-	12.0	155,300	125,000	30,300	4	814
		고 옥	1997.10.30	'98. 4. 6~ '98.12.31	17.0	-	17.0	440,078	343,078	97,000	-	-
		미 후	1997.10.30	'98. 4. 6~ '98.12.31	12.0	-	12.0	300,969	232,969	68,000	-	-
	보 성 Posŏng	고 옥	1997.10.30	'97.12.15~ '98. 2.20	24.0	-	24.0	268,100	214,000	54,100	-	-
		동 막	1998. 2.10	'98. 3.26~ '98.12.20	5.8	-	5.8	168,000	134,000	34,000	-	-
		운 흥	1997.11.28	'97.12. 1~ '98. 5. 2	16.4	-	16.4	379,000	290,400	88,600	-	-
		도 동	1997.11.28	'97.12. 1~ '98. 5. 2	20.0	-	20.0	484,000	387,200	96,800	-	-
	강 진 Kangjin	지 석	1997.11. 1	'97.12. 2~ '98. 5.30	25.3	-	25.3	549,000	439,000	110,000	-	-
		화 방	1997.11. 1	'97.12. 2~ '98. 5.30	31.1	-	31.1	787,000	630,000	157,000	-	-
		갈 동	1997.11. 1	'97.12. 2~ '98. 5.30	12.0	-	12.0	286,000	229,000	57,000	-	-
		봉 양	1997.11. 1	'97.12. 2~ '98. 5.30	25.6	-	25.6	603,000	482,000	121,000	-	-
	영 안 Yŏng-am	호 동	1997.10. 1	'97.12.13~ '98. 6.30	10.3	-	10.3	242,000	194,000	48,000	-	-
		산 소	1997.10. 1	'97.12.19~ '98. 6.16	93.0	-	93.0	2,419,000	1,861,000	558,000	6	2,232
		금 지	1997.10. 1	'97.12.16~ '98. 6.30	38.2	-	38.2	1,021,000	817,000	204,000	-	-
		상 리	1997.10. 1	'98. 3.12~ '98. 9.10	17.2	-	17.2	478,000	382,000	96,000	7	112
	무 안 Muan	의 산	1997.10. 9	'97.12. 1~ '98. 5. 1	29.0	-	29.0	1,052,000	841,600	210,400	-	-
		용 정	1997.10. 9	'97.12. 1~ '98. 5. 1	91.0	-	91.0	2,338,000	1,871,000	467,000	-	-
		송 현	1997.10. 9	'97.12. 1~ '98. 5. 1	52.0	-	52.0	1,662,000	1,329,600	332,400	-	-
		용 월	1997.10. 9	'97.12. 1~ '98. 5. 1	50.0	-	50.0	1,373,000	1,098,400	274,600	-	-
합 평 Hamp'yŏng	오 뉴	1997.10. 9	'97.12. 1~ '98. 5. 1	64.0	-	64.0	1,492,000	1,193,600	298,400	-	-	
	신 평	1997.10. 1	'97.12.17~ '98. 9.23	20.0	-	20.0	511,000	409,000	102,000	-	-	

27. 발 기 반 정 비 Completion Status of

단위 : 면적...헥타아르
금액.....천원

시 도 Province	시 군 Shi and Gun	지구명 Name of Project Unit	인가년월일 Date of Establishment Authorized	공사기간 Construction Period	준공면적 Completed Area			사 업 비 Project Cost			농 도	
					계 Total	답 Paddy Field	전 Upland	계 Total	국고보조금 Government Subsidy	지방비 Local Government Subsidy	진 입 로 Access Road	
											규 격 Width (m)	연 장 Length (m)
영 광 Yönggwang	영 광 Yönggwang	석 호	1997.10. 1	'97.12.31~ '98. 9.26	25.0	-	25.0	617,000	494,000	123,000	-	-
		유 천	1997.10. 1	'97.12.17~ '98. 9.30	20.0	-	20.0	551,000	441,000	110,000	-	-
		삼 효	1997.10. 1	'97.11. 3~ '98. 5.30	25.2	-	25.2	622,000	497,600	124,400	-	-
	완 도 Wando	남 계	1997.10. 1	'97.11. 3~ '98. 5.30	14.3	-	14.3	451,000	323,200	127,800	-	-
		영 부	1997.10.15	'97.11.27~ '98. 6.25	20.0	-	20.0	329,000	263,000	66,000	-	-
	진 도 Chindo	대 신	1997.10.15	'97.11.27~ '98. 6.28	55.9	-	55.9	1,230,000	984,000	246,000	-	-
		와 우	1997.11. 1	'97.12.16~ '98. 8.13	21.0	-	21.0	529,000	423,000	106,000	-	-
	신 안 Shinan	응 덕	1997.11. 1	'97.12.16~ '98. 9.28	24.3	-	24.3	650,000	520,000	130,000	-	-
		문 전	1997. 2.10	'98. 4.14~ '98.12.17	30.1	-	30.1	883,000	706,400	176,600	-	-
		내 촌	1997.11. 1	'97.12.20~ '98. 6.15	11.4	-	11.4	268,000	214,000	54,000	-	-
		기 동	1997.11. 1	'97.12.11~ '98. 6.15	11.7	-	11.7	301,000	241,000	60,000	-	-
		감 정	1997.11. 1	'97.12.15~ '98. 6.15	9.1	-	9.1	1,018,000	814,000	204,000	5	680
		고 장	1997.11. 1	'97.12.15~ '98. 6.15	76.7	-	76.7	1,771,000	1,389,000	382,000	-	-
		용 소	1997.11. 1	'97.12. 8~ '98. 6.15	16.7	-	16.7	415,000	332,000	83,000	-	-
		목 념	1997.11. 1	'97.12.10~ '98. 6.15	12.4	-	12.4	285,000	228,000	57,000	-	-
		죽 포	1997.11. 1	'97.12.15~ '98. 6.15	26.4	-	26.4	670,000	536,000	134,000	-	-
		신 기	1997.11. 1	'97.12.12~ '98. 6.15	9.6	-	9.6	245,000	198,000	47,000	-	-
	운 산	1997.11. 1	'97.12.12~ '98. 6.15	26.6	-	26.6	702,000	562,000	140,000	5	787	
오 음	1998. 2.10	'98. 4.24~ '98. 9.20	39.6	-	39.6	1,150,000	920,000	230,000	-	-		
경 상 북 도 Kyöngsangbuk-do	92				2,174.2	71.0	2,103.2	49,947,720	39,921,802	9,725,918	24	6,076
포 항 P'ohang	티 장	1997.11. 5	'97. 6. 1~ '98.11.26	13.6	-	13.6	398,000	318,400	79,600	4	140	
	상 사	1997.11. 5	'97. 9. 1~ '98.10.30	17.0	-	17.0	493,000	394,400	98,600	3	470	

27. 발 기 반 정 비 Completion Status of

단위 : 면적...헥타아르
금액.....천원

시 도 Province	시 군 Shi and Gun	지구명 Name of Project Unit	인가년월일 Date of Establishment Authorized	공사기간 Construction Period	준공면적 Completed Area			사 업 비 Project Cost			농 도	
					계 Total	답 Paddy Field	진 Upland	계 Total	국고보조금 Government Subsidy	지방비 Local Government Subsidy	진 입 로 Access Road	
											규 격 Width (m)	연 장 Length (m)
김 천 Kimeh'on	인 리	1997. 2.14	'97. 4.20~ '98. 4.20	16.1	-	16.1	397,000	329,279	67,721	-	-	
		신 안	1997. 2.14	'97. 4.20~ '98. 4.20	30.7	-	30.7	738,000	617,587	120,413	-	-
		중 산	1997. 2.14	'97. 4.20~ '98. 4.20	8.7	-	8.7	251,000	172,706	78,294	-	-
	안 동 Andong	역 들	1997.10. 1	'97.10. 1~ '98. 5.31	27.0	-	27.0	32,756	26,205	6,551	-	-
		장 골	1997.10. 1	'97.10. 1~ '98. 5.31	19.9	-	19.9	72,841	58,273	14,568	-	-
		송 계	1997.10. 1	'97.10. 1~ '98. 5.31	26.9	-	26.9	46,689	37,351	9,338	-	-
		넙 개	1997.10. 1	'97.10. 1~ '98. 5.31	23.3	-	23.3	50,823	40,658	10,165	-	-
영 주 Yongju	토 갓	1997.10. 1	'97.10. 1~ '98. 5.31	23.9	-	23.9	38,641	30,913	7,728	-	-	
	갓 락	1997.11.20	'97.12. 3~ '98. 9.28	140.9	-	140.9	3,329,000	2,663,200	665,800	-	-	
	화물래기	1997.11.20	'97.12.22~ '98. 9.17	61.9	-	61.9	1,618,000	1,294,400	323,600	-	-	
	진 국	1997.11.20	'97.12.22~ '98. 9.19	65.8	-	65.8	1,734,000	1,387,200	346,800	-	-	
	용 산	1997.11.20	'97.12.22~ '98. 9.22	62.0	-	62.0	1,690,000	1,352,000	338,000	-	-	
	생 고 개	1997.11.20	'97.12.22~ '98.10. 3	37.4	-	37.4	997,000	797,600	199,400	-	-	
	선 들	1997.11.20	'97.12.29~ '98. 9.15	26.5	-	26.5	704,000	563,200	140,800	-	-	
	칠 골	1997.11.20	'97.12.22~ '98. 9.16	28.7	-	28.7	791,000	632,800	158,200	-	-	
	피 골	1997.11.20	'97.12.22~ '98. 9.22	23.0	-	23.0	619,000	495,200	123,800	-	-	
	옥 산 터	1997.11.20	'97.12.22~ '98. 9.18	87.0	-	87.0	2,179,000	1,743,200	435,800	-	-	
수 용 관	1997.11.20	'97.12.22~ '98. 9.26	51.0	-	51.0	1,293,000	1,034,400	258,600	-	-		
	마 육 뒤	1997.11.20	'97.12.22~ '98.10. 7	50.0	-	50.0	1,294,000	1,035,200	258,800	-	-	
	덕 현	1997.11.20	'97.12.19~ '98. 9.24	45.0	-	45.0	1,170,000	936,000	234,000	-	-	
	구 구	1997.11.20	'97.12.29~ '98. 7.31	22.0	-	22.0	556,000	444,800	111,200	-	-	
소 부 골	1997.11.20	'97.12. 6~ '98.12.14	28.0	-	28.0	705,000	564,000	141,000	-	-		

사업준공현황(계속)

Upland Improvement Projects(Cont'd)

Unit : Area ha
Cost 1,000 Won

Rural Road		구 획 크 기	용수로 Irrigation Canal						배수로 Drainage Canal						사업구분 Project Source
농로 Farm Road			간선 Main			지선 Second			간선 Main			지선 Second			
규격 Width (m)	연장 Length (m)		토공 Earth-works (조/m)	공작물 Structures		토공 Earth-works (조/m)	공작물 Structures		토공 Earth-works (조/m)	공작물 Structures		토공 Earth-works (조/m)	공작물 Structures		
		연장 Length (m)		개소 Place	연장 Length (m)		개소 Place	연장 Length (m)		개소 Place	연장 Length (m)		개소 Place		
4	821	-	-	-	-	-	-	-	-	-	-	-	-	-	단독사업
4	1,710	-	-	-	-	-	-	-	-	-	-	-	-	-	단독사업
4	370	-	-	-	-	-	-	-	-	-	-	-	-	-	단독사업
-	-	-	-	-	-	-	-	-	-	-	-	-	-	-	단독사업
-	-	-	-	-	-	-	-	-	-	-	-	-	-	-	단독사업
-	-	-	-	-	-	-	-	-	-	-	-	-	-	-	단독사업
-	-	-	-	-	-	-	-	-	-	-	-	-	-	-	단독사업
-	-	-	-	-	-	-	-	-	-	-	-	-	-	-	단독사업
3	10,745	-	-	11,708	6	-	-	-	-	2,129	4	-	-	-	단독사업
3	4,342	-	-	7,403	4	-	-	-	-	1,265	3	-	-	-	단독사업
3	4,143	-	-	11,478	5	-	-	-	-	762	2	-	-	-	단독사업
3	4,520	-	-	7,070	5	-	-	-	-	885	2	-	-	-	단독사업
3	2,139	-	-	6,832	3	-	-	-	-	1,212	3	-	-	-	단독사업
3	1,380	-	-	5,086	3	-	-	-	-	948	2	-	-	-	단독사업
3	1,887	-	-	5,265	2	-	-	-	-	605	1	-	-	-	단독사업
3	2,114	-	-	3,096	2	-	-	-	-	-	-	-	-	-	단독사업
3	7,222	-	-	9,457	5	-	-	-	-	1,152	3	-	-	-	단독사업
3	2,798	-	-	5,442	4	-	-	-	-	446	3	-	-	-	단독사업
3	2,964	-	-	4,385	1	-	-	-	-	550	1	-	-	-	단독사업
3	2,668	-	-	3,320	1	-	-	-	-	884	2	-	-	-	단독사업
3	1,622	-	-	2,364	2	-	-	-	-	479	1	-	-	-	단독사업
3	1,212	-	-	1,837	1	-	-	-	-	1,036	2	-	-	-	단독사업

27. 발 기 반 정 비

Completion Status of

단위 : 면적...헥타아르
금액.....천원

시 도 Province	시 군 Shi and Gun	지구명 Name of Project Unit	인가년월일 Date of Establishment Authorized	공사기간 Construction Period	준공면적 Completed Area			사 업 비 Project Cost			농 도	
					계 Total	답 Paddy Field	전 Upland	계 Total	국고보조금 Government Subsidy	지방비 Local Government Subsidy	진 입 로 Access Road	
											규 격 Width (m)	연 장 Length (m)
영 천 Yŏngch'ŏn		장 천	1997.11.20	'98. 1. 1~ '98. 9.30	20.6	-	20.6	310,310	246,310	64,000	-	-
		창 상	1997.11.20	'98. 1. 1~ '98. 9.30	5.9	-	5.9	89,560	70,720	18,840	-	-
상 주 Sangju		연 봉	1997. 1.20	'98. 3.10~ '98.12.31	23.0	-	23.0	188,616	157,021	31,595	5	2,500
		마 풍	1997. 1.20	'98. 3.10~ '98.12.31	12.0	-	12.0	115,954	96,154	19,800	5	1,500
경 산 Kyŏngsan		산 전	1997.10.31	'97.10.31~ '98.10. 1	19.6	-	19.6	565,000	452,000	113,000	-	-
		홍 정	1997.10.31	'97.10.31~ '98. 8. 5	11.8	-	11.8	342,000	273,600	68,400	-	-
군 위 Kunwi		양 곡	1997.10.31	'97.12. 1~ '98. 7. 8	17.7	-	17.7	449,000	359,200	89,800	-	-
		진 채	1997.10.31	'97.11.28~ '98. 6.27	32.0	-	32.0	810,000	648,000	162,000	-	-
원 산 Wŏnsan		원 산	1997.10.31	'97.11.25~ '98. 7. 5	16.1	-	16.1	409,000	327,200	81,800	-	-
		마 평	1997.10.31	'97.12. 3~ '98. 7. 9	27.0	-	27.0	686,000	548,800	137,200	-	-
의 성 Uisŏng		동 대	1997.10.11	'97.12.16~ '98. 7.10	25.0	-	25.0	510,200	395,200	115,000	-	-
		금 오	1997.10.11	'97.12.12~ '98. 7. 7	34.3	-	34.3	631,671	493,600	138,071	-	-
현 리 Hyŏnri		현 리	1997.10.11	'97.12.11~ '98. 7. 8	23.8	-	23.8	939,939	760,000	179,939	-	-
		가 메 곶	1997.10.31	'97.12. 1~ '98. 5.29	17.0	-	17.0	342,298	273,838	68,460	-	-
청 송 Ch'ŏngsong		귀 옥 지	1997.10.31	'97.11.25~ '98. 5.23	21.2	-	21.2	420,372	336,298	84,074	-	-
		내 신 천	1997.10.31	'97.11.28~ '98. 5.26	12.2	-	12.2	267,630	214,109	53,527	-	-
법 수 들 Bapsudŏl		법 수 들	1997.10.31	'97.12.12~ '98. 6. 1	14.5	-	14.5	159,875	127,900	31,975	-	-
		별 받	1997.10.31	'97.12.11~ '98. 6.10	16.6	-	16.6	411,649	329,319	82,330	-	-
뒷 들 Dŏkdeul		뒷 들	1997.10.31	'97.12.15~ '98. 6.12	34.6	-	34.6	747,298	597,839	149,459	-	-
		두 둔 들	1997.10.31	'97.12.16~ '98. 6.14	17.1	-	17.1	341,952	273,562	68,390	-	-
샘 풀 Sŏmpul		샘 풀	1997.10.31	'97.12.15~ '98. 6.13	18.9	-	18.9	420,224	336,179	84,045	-	-
		여 드 마	1997.10.31	'97.12.15~ '98. 6.13	16.7	-	16.7	397,224	317,779	79,445	-	-

사업준공현황(계속)

Upland Improvement Projects(Cont'd)

Unit : Area ha
Cost.....1,000 Won

Rural Road		구 획 크 기	용수로 Irrigation Canal						배수로 Drainage Canal						사업구분 Project Source
농로 Farm Road			간선 Main			지선 Second			간선 Main			지선 Second			
규격 Width (m)	연장 Length (m)		토공 Earth-works (조/m)	공작물 Structures 연장 Length (m)	개소 Place	토공 Earth-works (조/m)	공작물 Structures 연장 Length (m)	개소 Place	토공 Earth-works (조/m)	공작물 Structures 연장 Length (m)	개소 Place	토공 Earth-works (조/m)	공작물 Structures 연장 Length (m)	개소 Place	
4	1,452	-	-	3,208	23	-	-	-	-	-	-	-	-	-	단독사업
4	254	-	-	658	12	-	-	-	-	-	-	-	-	-	단독사업
4	4,500	100×100	4/720	550	7	-	720	11	9/2,000	320	12	7/1,500	580	9	단독사업
4	5,200	100×100	5/420	420	6	-	390	8	6/890	110	5	4/250	320	7	단독사업
3	2,186	-	8/2,518	-	-	-	-	-	7/885	-	-	-	-	-	단독사업
3	1,388	-	3/1,629	-	-	-	-	-	4/825	-	-	-	-	-	단독사업
4	1,033	-	-	4,424	-	-	-	-	-	114	-	-	-	-	단독사업
4	3,413	-	-	7,461	-	-	-	-	-	1,342	-	-	-	-	단독사업
4	1,066	-	-	2,543	-	-	-	-	-	1,034	-	-	-	-	단독사업
4	1,059	-	-	2,580	-	-	-	-	-	460	-	-	-	-	단독사업
4	2,670	-	-	-	-	-	-	-	-	-	-	-	-	-	단독사업
4	1,684	-	-	-	-	-	1,108	-	-	-	-	-	2,257	-	단독사업
4	3,230	-	-	-	-	-	3,760	-	-	-	-	-	5,958	-	단독사업
4	686	-	-	-	-	-	930	2	-	-	-	-	2,818	6	단독사업
4	482	-	-	-	-	-	1,521	3	-	-	-	-	3,399	4	단독사업
4	900	-	-	-	-	-	930	2	-	-	-	-	2,910	4	단독사업
-	-	-	-	-	-	-	654	1	-	-	-	-	1,792	2	단독사업
4	701	-	-	-	-	-	376	2	-	-	-	-	2,505	12	단독사업
4	1,680	-	-	-	-	-	1,902	3	-	-	-	-	3,829	11	단독사업
4	460	-	-	-	-	-	1,118	3	-	-	-	-	2,226	3	단독사업
4	1,055	-	-	-	-	-	784	2	-	-	-	-	1,916	6	단독사업
4	707	-	-	-	-	-	781	2	-	-	-	-	2,356	9	단독사업

27. 밭기반정비 Completion Status of

단위: 면적...헥타아르
금액.....천원

시 도 Province	시 군 Shi and Gun	지구명 Name of Project Unit	인가년월일 Date of Establishment Authorized	공사기간 Construction Period	준공면적 Completed Area			사업비 Project Cost			농도	
					계 Total	답 Paddy Field	전 Upland	계 Total	국고보조금 Government Subsidy	지방비 Local Government Subsidy	진입로 Access Road	
											구 적 Width (m)	연 장 Length (m)
영 양 Yŏng-yang		앞 들	1997.10.31	'97.12.15~ '98. 6.13	21.1	-	21.1	383,224	306,579	76,645	-	-
		땀 밭 골	1997.10.31	'97.12.15~ '98. 6.13	33.0	-	33.0	505,298	404,239	101,059	-	-
		범 덕 골	1997.10.31	'97.12.15~ '98. 6.13	13.1	-	13.1	263,634	210,907	52,727	-	-
		원 감 은	1997.10.31	'97.12.11~ '98. 6. 8	8.3	-	8.3	159,636	127,709	31,927	-	-
		셋 밭 골	1997.10.31	'97.12.12~ '98. 6. 9	19.9	-	19.9	378,718	302,975	75,743	-	-
		높은배리	1997.10.31	'97.12. 3~ '98. 5.30	38.7	-	38.7	869,800	695,840	173,960	-	-
		진 골	1997.10.31	'97.12. 5~ '98. 6. 2	42.6	-	42.6	802,000	641,600	160,400	-	-
		새 들	1997.11.24	'97.11.30~ '98. 6.30	12.4	-	12.4	266,000	212,800	53,200	-	-
		원 기	1997.11.24	'97.11.30~ '98. 6.30	8.2	-	8.2	239,000	191,200	47,800	-	-
		버 름	1997.11.24	'97.11.30~ '98. 6.30	31.8	-	31.8	681,000	544,800	136,200	-	-
		갯 들	1997.11.24	'97.11.30~ '98. 6.30	22.1	-	22.1	506,000	404,800	101,200	-	-
		진 반 골	1997.11.24	'97.11.30~ '98. 6.30	16.3	-	16.3	426,000	340,800	85,200	-	-
		역 두	1997.11.24	'97.11.30~ '98. 6.30	18.2	-	18.2	464,000	371,200	92,800	-	-
		밭 리	1997.11.24	'97.11.30~ '98. 6.30	9.7	-	9.7	260,000	208,000	52,000	-	-
		본마운뎃	1997.11.24	'97.11.30~ '98. 6.30	16.9	-	16.9	489,000	391,200	97,800	-	-
		영 덕 Yŏngdŏk		아 랫 들	1997.11.24	'97.11.30~ '98. 6.30	8.2	-	8.2	240,000	192,000	48,000
앞 들	1997.11.24			'97.11.30~ '98. 6.30	6.9	-	6.9	170,000	136,000	34,000	-	-
평 지	1997.11.24			'97.11.30~ '98. 6.30	7.4	-	7.4	200,000	160,000	40,000	-	-
구 읍 골	1997.11.20			'97.12.13~ '98. 7.30	13.0	-	13.0	335,000	268,000	67,000	-	-
까 치 골	1997.11.20			'97.12.13~ '98. 7.20	16.0	-	16.0	414,000	331,200	82,800	-	-
화 게	1997.11.20			'97.12.13~ '98. 7.20	10.0	-	10.0	258,000	206,400	51,600	-	-
		남 산	1997.11.20	'97.12.13~ '98. 9. 9	10.2	-	10.2	286,000	228,800	57,200	3	708

27. 발 기 반 정 비

Completion Status of

단위 : 면적...헥타아르
금액.....천원

시 도 Province	시 군 Shi and Gun	지구명 Name of Project Unit	인가년월일 Date of Establishment Authorized	공사기간 Construction Period	준공면적 Completed Area			사 업 비 Project Cost			농 도	
					계 Total	답 Paddy Field	전 Upland	계 Total	국고보조금 Government Subsidy	지방비 Local Government Subsidy	진 입 로 Access Road	
											구 격 Width (m)	연 장 Length (m)
경 상 남 도 Kyongsangnam-do		14			284.3	—	284.3	6,588,577	5,268,282	1,318,315	16	4,148
	창 원 Ch'ang-won	방 도	1997.12. 1	'98. 2.12~ '98. 6. 8	9.8	—	9.8	202,000	161,600	40,400	3	620
		내 산	1997.12. 1	'98. 2. 7~ '98.12. 7	20.0	—	20.0	448,000	358,400	89,600	3	450
		화 양	1997.12. 1	'98. 2.10~ '98.12. 9	14.0	—	14.0	417,000	333,600	83,400	3	600
	함 양 Hamyang	도 북	1997. 4.27	'97.11. 5~ '98. 9.25	37.0	—	37.0	805,000	644,000	161,000	4	669
		보 각	1997. 5.13	'98. 9.18~ '98.12.29	7.0	—	7.0	182,000	145,600	36,400	—	—
	거 창 Köch'ang	성 기	1997.11.10	'97.12.29~ '98. 6.27	34.0	—	34.0	812,000	649,600	162,400	—	—
		동 호	1997.11.10	'97.12.29~ '98. 7. 4	16.7	—	16.7	404,156	323,325	80,831	—	—
		안 흥	1997.11.10	'97.12.24~ '98. 6.28	22.0	—	22.0	538,000	430,400	107,600	—	—
		무 촌	1997.11.10	'97.12.29~ '98. 6.28	44.5	—	44.5	1,002,553	802,042	200,511	—	—
		죽 림	1997.11.10	'97.12.29~ '98. 6.28	32.2	—	32.2	779,000	623,200	155,800	—	—
		용 암	1997.11.10	'97.12.29~ '98. 6.28	20.1	—	20.1	484,766	387,813	96,953	—	—
		봉 계	1997.11.10	'97.12.29~ '98. 6.28	5.0	—	5.0	147,102	117,682	29,420	—	—
		매 실	1998. 6. 3	'97. 6.15~ '98. 8.13	4.0	—	4.0	51,000	40,000	11,000	—	—
	합 천 Hapch'on	건 태	1998. 8. 6	'98. 8.18~ '98.12.31	18.0	—	18.0	314,000	251,000	63,000	3	1,807
제 주 도 Cheju-do		6			88.0	—	88.0	2,432,800	1,946,240	486,560	12	3,149
	서 귀 포 Sögwip'o	서 흥	1997.12. 9	'97.12.15~ '98.10.31	6.0	—	6.0	330,817	264,654	66,163	—	—
		토 평	1997.12. 9	'97.12.15~ '98.10.31	14.0	—	14.0	341,578	273,262	68,316	—	—
		토 평 2	1997.12. 9	'97.12.15~ '98.12.31	10.0	—	10.0	233,752	187,001	46,751	—	—
		상 예	1997.12. 9	'97.12.15~ '98.12.31	18.0	—	18.0	490,231	392,185	98,046	4	925
		하 원 1	1997.12. 9	'97.12.15~ '98.12.31	17.0	—	17.0	464,697	371,758	92,939	4	1,351
		하 원 2	1997.12. 9	'97.12.15~ '98.12.31	23.0	—	23.0	571,725	457,380	114,345	4	873

27. 발 기 반 정 비

Completion Status of

단위 : 면적...헥타아르
금액.....천원

다. 발용수개발사업(관정) Irrigation Water of Upland Development Project(Tube Wells)

시 도	시 군	수원공명	준공면적 Completed Area			사 업 비 Project Cost				시설구분	직 경	채수량	심 도
			계	진	담	계	국고보조금	지방비	기 타				
Province	Shi and Gun	Name of Facilities	Total	Upland	Paddy Field	Total	Government Subsidy	Local Government Subsidy	Others	Irrigation Source	Diameter (mm)	Amount of Water Attained (m ³ /s)	Depth (m)
총 계	Total	538	6,437.0	6,387.5	49.5	42,965,368	34,769,026	8,216,332	-				
울산광역시	Ulsan-kwangyökshi	3	21.0	21.0	-	180,000	144,000	36,000	-				
	울 주	오 천	6.0	6.0	-	60,000	48,000	12,000	-	압 반	250	0.002	50
	Ulju	수 문	8.0	8.0	-	60,000	48,000	12,000	-	압 반	250	0.002	100
		죽 전	7.0	7.0	-	60,000	48,000	12,000	-	압 반	250	0.002	100
경 기도	Kyönggi-do	4	36.1	36.1	-	182,506	146,004	36,502	-				
	양 주	구 암	10.0	10.0	-	41,950	33,560	8,390	-	압 반	50	0.002	150
	Yangju	살 상	15.0	15.0	-	42,050	33,640	8,410	-	압 반	50	0.002	150
	연 천	와 초 1	4.1	4.1	-	49,253	39,402	9,851	-	압 반	200	0.002	170
	Yönc'h'ön	와 초 2	7.0	7.0	-	49,253	39,402	9,851	-	압 반	200	0.002	170
강 원 도	Kang-won-do	32	581.2	581.2	-	1,909,486	1,518,587	390,899					
	강릉	양 지 1	12.7	12.7	-	41,000	32,800	8,200	-	압 반	200	0.001	126
	Kangn'ung	양 지 2	13.0	13.0	-	41,000	32,800	8,200	-	압 반	200	0.001	132
		문바우1	10.4	10.4	-	41,000	32,800	8,200	-	압 반	200	0.001	132
		문바우2	10.0	10.0	-	41,000	32,800	8,200	-	압 반	200	0.001	138
		고루포기	53.7	53.7	-	41,000	32,800	8,200	-	압 반	200	0.001	300
		신 직 2	22.8	22.8	-	41,000	32,800	8,200	-	압 반	200	0.001	180
		작은날막골1	12.5	12.5	-	41,000	32,800	8,200	-	압 반	200	0.001	144
		작은날막골2	12.5	12.5	-	41,000	32,800	8,200	-	압 반	200	0.001	156
		작은날막골3	12.5	12.5	-	41,000	32,800	8,200	-	압 반	200	0.001	162
		작은날막골4	12.5	12.5	-	41,000	32,800	8,200	-	압 반	200	0.001	174
		작은날막골5	12.5	12.5	-	41,000	32,800	8,200	-	압 반	200	0.001	168
		큰날막골1	15.2	15.2	-	41,000	32,800	8,200	-	압 반	200	0.002	168
		큰날막골2	16.0	16.0	-	41,000	32,800	8,200	-	압 반	200	0.002	168
		도화목1	15.0	15.0	-	41,000	32,800	8,200	-	압 반	200	0.002	174
		도화목2	14.1	14.1	-	41,000	32,800	8,200	-	압 반	200	0.002	163
	횡성	말무덤1	16.0	16.0	-	30,000	24,000	6,000	-	압 반	200	0.003	200
	Hoengsöng	말무덤2	15.0	15.0	-	30,000	24,000	6,000	-	압 반	200	0.003	200
		청두루1	11.0	11.0	-	30,000	24,000	6,000	-	압 반	200	0.003	200
		청두루2	11.0	11.0	-	30,000	24,000	6,000	-	압 반	200	0.001	200

사업준공현황(계속)

Upland Improvement Projects(Cont'd)

Unit : Area ha
Cost 1,000 Won

시도	시군	수원공명	준공면적 Completed Area			사업비 Project Cost				시설구분	직경	채수량	심도
			계	전	답	계	국고보조금	지방비	기타				
Province	Shi and Gun	Name of Facilities	Total	Upland	Paddy Field	Total	Government Subsidy	Local Government Subsidy	Others	Irrigation Source	Diameter (mm)	Amount of Water Attained (m ³ /s)	Depth (m)
영월	Yong-wol	홍월	9.8	9.8	-	249,000	199,200	49,800	-	압반	200	0.001	200
		연덕	22.0	22.0	-	424,000	339,200	84,800	-	압반	200	0.001	200
정선	Chongsŏn	광하1	46.0	46.0	-	50,000	40,000	10,000	-	압반	200	0.002	145
		광하2	46.0	46.0	-	46,000	36,800	9,200	-	압반	200	0.003	143
		광하3	46.0	46.0	-	48,000	38,400	9,600	-	압반	200	0.002	200
		울지말1	17.0	17.0	-	47,000	37,600	9,400	-	압반	200	0.003	184
		운지말2	17.0	17.0	-	47,000	37,600	9,400	-	압반	200	0.003	115
화천	Hwach'ŏn	동촌1호	9.5	9.5	-	51,262	41,009	10,253	-	압반	200	0.002	200
		동촌2호	9.5	9.5	-	51,262	41,099	10,253	-	압반	200	0.002	200
		동촌3호	9.5	9.5	-	51,262	41,009	10,253	-	압반	200	0.001	200
양구	Yanggu	동글봉1	13.0	13.0	-	39,850	31,880	7,970	-	압반	200	0.002	200
		동글봉2	12.5	12.5	-	39,850	31,880	7,970	-	압반	200	0.002	200
양양	Yang-yang	북평	25.0	25.0	-	30,000	15,000	15,000	-	압반	250	0.003	80
충청북도	Ch'ungch'ŏngbuk-do	34	385.4	359.9	25.5	3,670,798	2,801,102	869,696	-				
충주	Ch'ungju	조동1	7.0	7.0	-	48,525	33,552	14,973	-	압반	50	0.002	240
		조동2	7.0	7.0	-	48,525	33,552	14,973	-	압반	50	0.002	219
		조동3	7.0	7.0	-	48,525	33,552	14,973	-	압반	50	0.002	255
		조동4	8.0	8.0	-	48,525	33,552	14,973	-	압반	50	0.002	233
		유촌1	10.0	10.0	-	50,703	39,781	10,922	-	압반	50	0.002	241
		유촌2	10.0	10.0	-	50,703	39,781	10,922	-	압반	50	0.001	286
제천	Chech'ŏn	중말	20.0	20.0	-	87,038	69,630	17,408	-	압반	200	0.004	140
		매차골	23.0	23.0	-	105,800	84,640	21,160	-	압반	200	0.004	150
청원	Ch'ŏng-wŏn	대덕	16.0	16.0	-	44,000	27,280	16,720	-	압반	250	0.002	102
보은	Poŭn	북현	12.0	12.0	-	21,500	14,620	6,880	-	압반	200	0.002	120
		법주	25.0	18.0	7.0	50,000	40,000	10,000	-	압반	200	0.002	150
		노티1	10.0	8.0	2.0	50,000	40,000	10,000	-	압반	200	0.002	200
		노티2	8.6	6.8	1.8	50,000	40,000	10,000	-	압반	200	0.002	180
		화전1	5.4	4.3	1.1	50,000	40,000	10,000	-	압반	200	0.002	100
		화전2	6.3	5.0	1.3	50,000	40,000	10,000	-	압반	200	0.002	150
		길상1	5.0	4.0	1.0	50,000	40,000	10,000	-	압반	200	0.002	120
		길상2	5.6	4.4	1.2	50,000	40,000	10,000	-	압반	200	0.002	100
		길상3	6.3	5.0	1.3	50,000	40,000	10,000	-	압반	200	0.002	150

27. 발 기 반 정 비 Completion Status of

단위 : 면적...헥타아르
금액.....천원

시 도	시 군	수원공명	준공면적 Completed Area			사 업 비 Project Cost				시설구분	직 경	채수량	심 도	
			계	진	담	계	국고보조금	지방비	기 타					
														Total
Province	Shi and Gun	Name of Facilities	Total	Upland	Paddy Field	Total	Government Subsidy	Local Government Subsidy	Others	Irrigation Source	Diameter (mm)	Amount of Water Attained (m ³ /s)	Depth (m)	
		천 남 1	7.4	5.9	1.5	50,000	40,000	10,000	-	암 반	200	0.002	100	
		천 남 2	6.1	4.8	1.3	50,000	40,000	10,000	-	암 반	200	0.002	100	
		천 남 3	7.1	5.6	1.5	50,000	40,000	10,000	-	암 반	200	0.002	100	
		천 남 4	7.3	5.8	1.5	50,000	40,000	10,000	-	암 반	200	0.002	100	
		천 남 5	6.5	5.2	1.3	50,000	40,000	10,000	-	암 반	200	0.002	100	
		천 남 6	8.3	6.6	1.7	50,000	40,000	10,000	-	암 반	200	0.002	100	
영 동	영 동	무근정	45.5	45.5	-	1,188,000	950,400	237,600	-	암 반	200	0.003	150	
Yöngdong	괴 산	양 곡 1	12.0	12.0	-	279,000	172,000	107,000	-	암 반	200	0.003	150	
		양 곡 2	11.0	11.0	-	279,000	172,000	107,000	-	암 반	200	0.002	200	
	단 양	대 전 1	12.0	12.0	-	87,175	69,740	17,435	-	암 반	250	0.002	220	
		대 전 2	10.0	10.0	-	87,175	69,740	17,435	-	암 반	250	0.002	250	
		대 전 3	10.0	10.0	-	87,175	69,740	17,435	-	암 반	250	0.003	200	
		대 전 4	10.0	10.0	-	87,175	69,740	17,435	-	암 반	250	0.002	100	
		대 전 5	13.0	13.0	-	87,178	69,742	17,436	-	암 반	250	0.002	200	
	임 현	임 현 1	14.0	14.0	-	117,538	94,030	23,508	-	암 반	250	0.002	260	
		임 현 2	13.0	13.0	-	117,538	94,030	23,508	-	암 반	250	0.003	190	
	충 청 남 도	충 청 남 도	37	273.7	262.7	11.0	2,371,359	1,867,184	504,195	-				
Ch'ungch'öngnam-do	시 산	정 자 1	15.9	15.9	-	44,145	35,316	8,829	-	암 반	150	0.006	94	
		정 자 2	7.0	7.0	-	40,000	32,000	8,000	-	암 반	150	0.003	150	
		정 자 3	9.2	9.2	-	40,000	32,000	8,000	-	암 반	150	0.003	150	
		정 자 4	6.7	6.7	-	40,000	32,000	8,000	-	암 반	150	0.002	150	
		정 자 5	14.3	14.3	-	40,000	32,000	8,000	-	암 반	150	0.003	150	
		정 자 6	12.8	12.8	-	40,000	32,000	8,000	-	암 반	150	0.004	150	
		가 구 1	7.4	7.4	-	40,000	32,000	8,000	-	암 반	150	0.003	88	
		가 구 2	9.4	9.4	-	40,000	32,000	8,000	-	암 반	150	0.003	150	
		가 구 3	6.6	6.6	-	40,000	32,000	8,000	-	암 반	150	0.003	150	
		가 구 4	6.6	6.6	-	40,000	32,000	8,000	-	암 반	150	0.003	82	
	연 기	연 기	양 지터	18.2	13.0	5.2	435,000	348,000	87,000	-	암 반	250	0.002	150
	Yön-gi	성 적 굴	성 적 굴	8.0	6.4	1.6	198,000	158,400	39,600	-	암 반	250	0.002	150
			십 중	8.2	4.0	4.2	231,000	154,880	76,120	-	암 반	250	0.003	150
	홍 성	광 성	광 성	6.3	6.3	-	50,000	40,000	10,000	-	암 반	150	0.002	200
광 성 1			4.3	4.3	-	50,000	40,000	10,000	-	암 반	200	0.002	150	
Höngsöng	Höngsöng	광 성 1	4.3	4.3	-	50,000	40,000	10,000	-	암 반	200	0.002	150	

사업준공현황(계속)

Upland Improvement Projects(Cont'd)

Unit : Area ha
Cost 1,000 Won

시도	시군	수원공명	준공면적 Completed Area			사업비 Project Cost				시설구분	직경	채수량	심도	
			계	전	답	계	국고보조금	지방비	기타					
Province	Shi and Gun	Name of Facilities	Total	Upland	Paddy Field	Total	Government Subsidy	Local Government Subsidy	Others	Irrigation Source	Diameter (mm)	Amount of Water Attained (m ³ /s)	Depth (m)	
	예산	광성 2	4.2	4.2	-	50,000	40,000	10,000	-	암반	200	0.002	150	
		오성	5.4	5.4	-	50,000	40,000	10,000	-	암반	150	0.002	150	
		신동	6.8	6.8	-	50,000	40,000	10,000	-	암반	200	0.003	150	
		천태	4.3	4.3	-	50,000	40,000	10,000	-	암반	150	0.004	150	
		신흥	4.5	4.5	-	50,000	40,000	10,000	-	암반	200	0.002	200	
		유송	5.7	5.7	-	50,000	40,000	10,000	-	암반	200	0.003	200	
		광리	3.8	3.8	-	50,000	40,000	10,000	-	암반	150	0.002	150	
		광성 2	6.3	6.3	-	50,000	40,000	10,000	-	암반	150	0.002	150	
		오성 1	5.4	5.4	-	50,000	40,000	10,000	-	암반	150	0.002	150	
		마전	3.0	3.0	-	80,000	64,000	16,000	-	암반	150	0.002	80	
		당진	내방 1	6.5	6.5	-	53,549	42,839	10,710	-	암반	200	0.002	150
			내방 2	6.5	6.5	-	53,549	42,839	10,710	-	암반	200	0.002	150
			보신	6.2	6.2	-	53,329	42,663	10,666	-	암반	200	0.002	120
			성동 1	7.0	7.0	-	34,754	27,803	6,951	-	암반	200	0.002	120
			성동 2	7.0	7.0	-	34,754	27,803	6,951	-	암반	200	0.002	120
			성동 3	7.0	7.0	-	34,754	27,803	6,951	-	암반	200	0.002	120
			성동 4	7.0	7.0	-	34,754	27,803	6,951	-	암반	200	0.002	120
			성동 5	7.0	7.0	-	34,754	27,803	6,951	-	암반	200	0.002	120
			성동 6	7.0	7.0	-	34,754	27,803	6,951	-	암반	200	0.002	120
		성동 7	7.0	7.0	-	34,754	27,803	6,951	-	암반	200	0.002	120	
	성동 8	7.0	7.0	-	34,754	27,803	6,951	-	암반	200	0.002	120		
	성동 9	8.2	8.2	-	34,755	27,803	6,952	-	암반	200	0.002	120		
전라북도		77	927.2	927.2	-	2,639,066	2,639,066	-	-					
Chollabuk-do	경읍	육리	13.0	13.0	-	38,989	38,989	-	-	암반	150	0.002	150	
	Chong-ŭp	요동	8.0	8.0	-	38,989	38,989	-	-	암반	150	0.002	150	
		진산 1	6.0	6.0	-	36,663	36,663	-	-	암반	150	0.002	150	
		진산 2	6.0	6.0	-	36,663	36,663	-	-	암반	150	0.002	150	
		진산 3	7.0	7.0	-	36,663	36,663	-	-	암반	150	0.002	150	
		송배	4.9	4.9	-	21,200	21,200	-	-	암반	150	0.002	150	
	김계	부거 1	23.4	23.4	-	48,000	48,000	-	-	암반	200	0.002	154	
	Kimje	부거 2	23.4	23.4	-	48,000	48,000	-	-	암반	200	0.002	154	
		부거 3	23.4	23.4	-	48,000	48,000	-	-	암반	200	0.002	154	

27. 밭 기 반 정 비

Completion Status of

단위 : 면적...헥타아르
금액.....천원

시 도	시 군	수원공명	준공면적 Completed Area			사 업 비 Project Cost				시설구분	직 경	채수량	심 도
			계	전	답	계	국고보조금	지방비	기 타				
Province	Shi and Gun	Name of Facilities	Total	Upland	Paddy Field	Total	Government Subsidy	Local Government Subsidy	Others	Irrigation Source	Diameter (mm)	Amount of Water Attained (m ³ /s)	Depth (m)
		부 거 4	23.4	23.4	-	48,000	48,000	-	-	암 반	200	0.002	205
		부 거 5	23.4	23.4	-	48,000	48,000	-	-	암 반	200	0.002	135
		가 전 1	10.0	10.0	-	35,000	35,000	-	-	암 반	200	0.002	282
		가 전 2	10.0	10.0	-	35,000	35,000	-	-	암 반	200	0.002	150
		가 전 3	10.0	10.0	-	35,000	35,000	-	-	암 반	200	0.002	200
		맥 산 1	13.0	13.0	-	37,500	37,500	-	-	암 반	200	0.002	200
		맥 산 2	13.0	13.0	-	37,500	37,500	-	-	암 반	200	0.002	200
		행 촌 1	8.3	8.3	-	42,000	42,000	-	-	암 반	200	0.002	80
		행 촌 2	8.3	8.3	-	42,000	42,000	-	-	암 반	200	0.002	72
		행 촌 3	8.3	8.3	-	42,000	42,000	-	-	암 반	200	0.002	100
		진 안 평 장	29.0	29.0	-	70,000	70,000	-	-	암 반	200	0.004	170
		Chinaan 내 금	20.0	20.0	-	70,000	70,000	-	-	암 반	200	0.004	150
		장 수 용 계 1	7.0	7.0	-	39,750	39,750	-	-	암 반	200	0.002	150
		Changsu 용 계 2	8.0	8.0	-	39,750	39,750	-	-	암 반	200	0.003	135
		선 창	6.0	6.0	-	42,000	42,000	-	-	암 반	200	0.002	198
		중 방 1	11.0	11.0	-	39,000	39,000	-	-	암 반	200	0.002	205
		중 방 2	12.0	12.0	-	39,000	39,000	-	-	암 반	200	0.003	150
		중 방 3	12.0	12.0	-	39,000	39,000	-	-	암 반	200	0.003	190
		덕 곡	11.0	11.0	-	42,000	42,000	-	-	암 반	200	0.002	130
		임 실 조 월 1	10.0	10.0	-	35,000	35,000	-	-	암 반	200	0.002	90
		Imshil 조 월 2	10.0	10.0	-	35,000	35,000	-	-	암 반	200	0.002	110
		조 월 3	12.0	12.0	-	35,000	35,000	-	-	암 반	200	0.002	140
		삼 월 1	6.0	6.0	-	32,973	32,973	-	-	암 반	200	0.002	95
		삼 월 2	5.0	5.0	-	32,973	32,973	-	-	암 반	200	0.002	105
		삼 월 3	6.0	6.0	-	32,973	32,973	-	-	암 반	200	0.002	85
		순 창 운 암 1	9.5	9.5	-	30,000	30,000	-	-	암 반	200	0.002	150
		Sunch'ang 운 암 2	9.5	9.5	-	30,000	30,000	-	-	암 반	200	0.002	190
		신 도 1	11.5	11.5	-	30,000	30,000	-	-	암 반	200	0.002	165
신 도 2	11.5	11.5	-	30,000	30,000	-	-	암 반	200	0.002	125		
고 창 산 정 1	10.0	10.0	-	30,000	30,000	-	-	암 반	200	0.002	140		
Koch'ang 산 정 2	10.0	10.0	-	30,000	30,000	-	-	암 반	200	0.002	140		
산 정 3	10.0	10.0	-	30,000	30,000	-	-	암 반	200	0.002	140		
산 정 4	10.0	10.0	-	30,000	30,000	-	-	암 반	200	0.002	140		
월 산 1	11.8	11.8	-	30,000	30,000	-	-	암 반	200	0.002	150		

사업준공현황(계속)

Upland Improvement Projects(Cont'd)

 Unit : Area ha
 Cost 1,000 Won

시도	시군	수원공명	준공면적 Completed Area			사업비 Project Cost				시설구분	직경	채수량	심도
			계	전	답	계	국고보조금	지방비	기타				
Province	Shi and Gun	Name of Facilities	Total	Upland	Paddy Field	Total	Government Subsidy	Local Government Subsidy	Others	Irrigation Source	Diameter (mm)	Amount of Water Attained (㎥/s)	Depth (m)
		월산 2	11.8	11.8	-	30,000	30,000	-	-	암반	200	0.002	150
		월산 3	11.8	11.8	-	30,000	30,000	-	-	암반	200	0.002	150
		월산 4	11.8	11.8	-	30,000	30,000	-	-	암반	200	0.002	140
		남산 1	13.2	13.2	-	30,000	30,000	-	-	암반	200	0.002	100
		남산 2	13.2	13.2	-	30,000	30,000	-	-	암반	200	0.002	150
		남산 3	13.2	13.2	-	30,000	30,000	-	-	암반	200	0.002	145
		남산 4	13.2	13.2	-	30,000	30,000	-	-	암반	200	0.002	145
		남산 5	13.2	13.2	-	30,000	30,000	-	-	암반	200	0.002	140
		인성 1	15.0	15.0	-	30,000	30,000	-	-	암반	200	0.002	155
		인성 2	15.0	15.0	-	30,000	30,000	-	-	암반	200	0.002	155
		인성 3	15.0	15.0	-	30,000	30,000	-	-	암반	200	0.002	155
		신덕 1	12.8	12.8	-	30,000	30,000	-	-	암반	200	0.002	140
		신덕 2	12.8	12.8	-	30,000	30,000	-	-	암반	200	0.002	120
		신덕 3	12.8	12.8	-	30,000	30,000	-	-	암반	200	0.002	120
		신덕 4	12.8	12.8	-	30,000	30,000	-	-	암반	200	0.002	120
		상암 1	19.3	19.3	-	30,000	30,000	-	-	암반	200	0.002	120
		상암 2	19.3	19.3	-	30,000	30,000	-	-	암반	200	0.002	145
		상암 3	19.4	19.4	-	30,000	30,000	-	-	암반	200	0.002	145
		수암 1	18.0	18.0	-	30,000	30,000	-	-	암반	200	0.002	130
		수암 2	18.0	18.0	-	30,000	30,000	-	-	암반	200	0.002	130
		수암 3	18.0	18.0	-	30,000	30,000	-	-	암반	200	0.002	130
		수암 4	18.0	18.0	-	30,000	30,000	-	-	암반	200	0.002	120
		신대 1	9.1	9.1	-	30,000	30,000	-	-	암반	200	0.002	140
		신대 2	9.1	9.1	-	30,000	30,000	-	-	암반	200	0.002	140
		신대 3	9.1	9.1	-	30,000	30,000	-	-	암반	200	0.002	140
		신대 4	9.1	9.1	-	30,000	30,000	-	-	암반	200	0.002	140
		신대 5	9.2	9.2	-	30,000	30,000	-	-	암반	200	0.002	150
		신대 6	9.2	9.2	-	30,000	30,000	-	-	암반	200	0.002	150
		신대 7	9.2	9.2	-	30,000	30,000	-	-	암반	200	0.002	150
	부안	장춘 1	8.0	8.0	-	35,000	35,000	-	-	암반	200	0.002	150
	Puan	지동 1	7.0	7.0	-	21,200	21,200	-	-	암반	200	0.002	150
		청림 1	6.0	6.0	-	21,100	21,100	-	-	암반	200	0.002	173
		청림 2	7.0	7.0	-	21,100	21,100	-	-	암반	200	0.003	125
		청림 3	6.0	6.0	-	21,100	21,100	-	-	암반	200	0.003	68

27. 발 기 반 정 비 Completion Status of

단위 : 면적...헥타아르
금액.....천원

시 도	시 군	수원공명 Name of Facilities	준공면적 Completed Area			사 업 비 Project Cost				시설구분 Irrigation Source	직 경 Diameter (mm)	채수량 Amount of Water Attained (m ³ /s)	심 도 Depth (m)
			계	전	답	계	국고보조금 Government Subsidy	지방비 Local Government Subsidy	기 타 Others				
			Total	Upland	Paddy Field	Total	Government Subsidy	Local Government Subsidy	Others				
전라남도 Chollanam-do		113	655.1	655.1	-	3,820,641	3,395,896	424,745	-				
	여 수 Yosu	신복 1	3.0	3.0	--	25,000	20,000	5,000	-	압 반	200	0.001	253
		신복 2	3.0	3.0	-	25,000	20,000	5,000	-	압 반	200	0.001	318
		신복 3	3.0	3.0	-	25,000	20,000	5,000	-	압 반	200	0.001	161
		둔신 1	3.0	3.0	-	22,519	18,015	4,504	-	압 반	200	0.001	185
		둔신 2	3.0	3.0	-	22,519	18,015	4,504	-	압 반	200	0.001	205
		둔진 3	3.0	3.0	-	22,518	18,015	4,503	-	압 반	200	0.001	173
		현천 1	3.0	3.0	-	24,925	19,940	4,985	-	압 반	200	0.001	173
		현천 2	3.0	3.0	-	24,925	19,940	4,985	-	압 반	200	0.001	173
		현천 3	3.0	3.0	-	24,925	19,940	4,985	-	압 반	200	0.001	160
		현천 4	3.0	3.0	-	24,925	19,940	4,985	-	압 반	200	0.001	173
		봉진	3.0	3.0	-	24,600	19,680	4,920	-	압 반	200	0.001	205
		나진 1	3.0	3.0	-	24,850	19,880	4,970	-	압 반	200	0.001	173
		나진 2	3.0	3.0	-	24,850	19,880	4,970	-	압 반	200	0.001	185
	순천 Sunch'ön	문성	3.0	3.0	-	32,000	32,000	-	-	압 반	250	0.003	83
		가음 1	3.0	3.0	-	32,000	32,000	-	-	압 반	250	0.004	85
		가음 2	3.0	3.0	-	32,000	32,000	-	-	압 반	250	0.003	85
		백곡	3.0	3.0	-	32,000	32,000	-	-	압 반	250	0.003	152
		목촌	3.0	3.0	-	33,400	33,400	-	-	압 반	250	0.004	80
		후곡 1	3.0	3.0	-	18,525	18,525	-	-	압 반	250	0.003	80
		후곡 2	3.0	3.0	-	18,525	18,525	-	-	압 반	250	0.003	80
		교촌 1	3.0	3.0	-	21,652	21,652	-	-	압 반	250	0.004	80
		교촌 2	3.0	3.0	-	21,652	21,652	-	-	압 반	250	0.003	80
		교촌 3	3.0	3.0	-	21,652	21,652	-	-	압 반	250	0.004	80
		이미 1	3.0	3.0	-	17,082	17,082	-	-	압 반	250	0.003	45
		이미 2	3.0	3.0	-	17,083	17,083	-	-	압 반	250	0.003	80
		이미 3	3.0	3.0	-	17,082	17,082	-	-	압 반	250	0.003	80
		이미 4	3.0	3.0	-	17,083	17,083	-	-	압 반	250	0.003	80
	곡성 Koksöng	대흥	3.0	3.0	-	30,000	15,000	15,000	-	압 반	250	0.003	73
		산오	3.0	3.0	-	30,000	15,000	15,000	-	압 반	250	0.003	80
	고흥 Kohüng	덕산 1	3.0	3.0	-	26,185	26,185	-	-	압 반	250	0.003	85
		덕산 2	3.0	3.0	-	26,185	26,185	-	-	압 반	250	0.003	85
		용두 1	3.0	3.0	-	26,777	26,777	-	-	압 반	250	0.003	86

사업준공현황(계속)

Upland Improvement Projects(Cont'd)

Unit : Area ha
Cost 1,000 Won

시도	시군	수원공명	준공면적 Completed Area			사업비 Project Cost				시설구분	직경	채수량	심도
			계	전	답	계	국고보조금	지방비	기타				
Province	Shi and Gun	Name of Facilities	Total	Upland	Paddy Field	Total	Government Subsidy	Local Government Subsidy	Others	Irrigation Source	Diameter (mm)	Amount of Water Attained (m ³ /s)	Depth (m)
		용두 2	3.0	3.0	-	26,777	26,777	-	-	암반	250	0.003	86
		미후 1	3.0	3.0	-	27,207	27,207	-	-	암반	250	0.003	85
		미후 2	3.0	3.0	-	27,207	27,207	-	-	암반	250	0.003	85
		고옥 1	3.0	3.0	-	26,892	26,892	-	-	암반	250	0.003	85
		고옥 2	3.0	3.0	-	26,892	26,892	-	-	암반	250	0.003	85
	장흥	운홍	16.4	16.4	-	44,295	35,436	8,859	-	암반	200	0.003	150
	Changhŭng	도늬	20.0	20.0	-	44,295	35,436	8,859	-	암반	200	0.003	150
	강진	지석 1	3.0	3.0	-	30,000	30,000	-	-	암반	250	0.003	150
	Kangjin	지석 2	3.0	3.0	-	30,000	30,000	-	-	암반	250	0.003	150
		지석 3	3.0	3.0	-	30,000	30,000	-	-	암반	250	0.003	150
		지석 4	3.0	3.0	-	30,000	30,000	-	-	암반	250	0.003	150
		화방 1	3.0	3.0	-	30,000	30,000	-	-	암반	250	0.003	150
		화방 2	3.0	3.0	-	30,000	30,000	-	-	암반	250	0.003	150
		화방 3	3.0	3.0	-	30,000	30,000	-	-	암반	250	0.003	150
		갈동 1	3.0	3.0	-	30,000	30,000	-	-	암반	250	0.003	150
		갈동 2	3.0	3.0	-	30,000	30,000	-	-	암반	250	0.003	150
		봉양 1	3.0	3.0	-	30,000	30,000	-	-	암반	250	0.003	150
		봉양 2	3.0	3.0	-	30,000	30,000	-	-	암반	250	0.003	150
	영암	호동	10.3	10.3	-	44,474	44,474	-	-	암반	200	0.015	130
	Yŏng-am	산소	98.8	98.8	-	525,000	525,000	-	-	암반	200	0.043	137
		급지	38.2	38.2	-	113,459	113,459	-	-	암반	200	0.014	125
		상리	18.2	18.2	-	91,132	91,132	-	-	암반	200	0.001	130
	무안	의산 1	3.0	3.0	-	30,000	24,000	6,000	-	암반	200	0.002	90
	Muan	의산 2	3.0	3.0	-	30,000	24,000	6,000	-	암반	200	0.002	90
		의산 3	3.0	3.0	-	30,000	24,000	6,000	-	암반	200	0.002	90
		의산 4	3.0	3.0	-	30,000	24,000	6,000	-	암반	200	0.002	90
		용성 1	3.0	3.0	-	30,000	24,000	6,000	-	암반	200	0.002	90
		용성 2	3.0	3.0	-	30,000	24,000	6,000	-	암반	200	0.002	90
		용성 3	3.0	3.0	-	30,000	24,000	6,000	-	암반	200	0.002	90
		용성 4	3.0	3.0	-	30,000	24,000	6,000	-	암반	200	0.002	90
		용성 5	3.0	3.0	-	30,000	24,000	6,000	-	암반	200	0.002	90
		용성 6	3.0	3.0	-	30,000	24,000	6,000	-	암반	200	0.002	90
		용성 7	3.0	3.0	-	30,000	24,000	6,000	-	암반	200	0.002	90
		송현 1	3.0	3.0	-	30,000	24,000	6,000	-	암반	200	0.002	90

27. 발 기 반 정 비

Completion Status of

단위 : 면적...헥타아르
금액.....천원

시 도	시 군	수원공명	준공면적 Completed Area			사 업 비 Project Cost				시설구분	직 경	채수량	심 도
			계	천	답	계	국고보조금	지방비	기 타				
Province	Shi and Gun	Name of Facilities	Total	Upland	Paddy Field	Total	Government Subsidy	Local Government Subsidy	Others	Irrigation Source	Diameter (mm)	Amount of Water Attained (m ³ /s)	Depth (m)
		송 현 2	3.0	3.0	-	30,000	24,000	6,000	-	암 반	200	0.002	90
		송 현 3	3.0	3.0	-	30,000	24,000	6,000	-	암 반	200	0.002	90
		송 현 4	3.0	3.0	-	30,000	24,000	6,000	-	암 반	200	0.002	90
		송 현 5	3.0	3.0	-	30,000	24,000	6,000	-	암 반	200	0.002	90
		송 현 6	3.0	3.0	-	30,000	24,000	6,000	-	암 반	200	0.002	90
		송 현 7	3.0	3.0	-	30,000	24,000	6,000	-	암 반	200	0.002	90
		용 원 1	3.0	3.0	-	30,000	24,000	6,000	-	암 반	200	0.002	90
		용 원 2	3.0	3.0	-	30,000	24,000	6,000	-	암 반	200	0.002	90
		용 원 3	3.0	3.0	-	30,000	24,000	6,000	-	암 반	200	0.002	90
		용 원 4	3.0	3.0	-	30,000	24,000	6,000	-	암 반	200	0.002	90
		용 원 5	3.0	3.0	-	30,000	24,000	6,000	-	암 반	200	0.002	90
		오 류 1	3.0	3.0	-	30,000	24,000	6,000	-	암 반	200	0.002	90
		오 류 2	3.0	3.0	-	30,000	24,000	6,000	-	암 반	200	0.002	90
		오 류 3	3.0	3.0	-	30,000	24,000	6,000	-	암 반	200	0.002	90
		오 류 4	3.0	3.0	-	30,000	24,000	6,000	-	암 반	200	0.002	90
		오 류 5	3.0	3.0	-	30,000	24,000	6,000	-	암 반	200	0.002	90
	함 평	신 평 1	5.0	5.0	-	30,912	24,729	6,183	-	암 반	250	0.040	150
	Hamp'yong	신 평 2	5.0	5.0	-	33,900	27,120	6,780	-	암 반	250	0.040	150
		신 평 3	5.0	5.0	-	33,900	27,120	6,780	-	암 반	250	0.069	154
		신 평 4	5.0	5.0	-	25,000	20,000	5,000	-	암 반	250	0.057	100
		석 호 1	5.0	5.0	-	33,900	27,120	6,780	-	암 반	250	0.050	150
		석 호 2	5.0	5.0	-	33,900	27,120	6,780	-	암 반	250	0.044	150
		석 호 3	5.0	5.0	-	33,900	27,120	6,780	-	암 반	250	0.040	150
		석 호 4	5.0	5.0	-	33,900	27,120	6,780	-	암 반	250	0.044	136
		석 호 5	5.0	5.0	-	33,900	27,120	6,780	-	암 반	250	0.058	80
		유 천 1	4.0	4.0	-	33,900	27,120	6,780	-	암 반	250	0.063	150
		유 천 2	4.0	4.0	-	33,900	27,120	6,780	-	암 반	250	0.047	150
		유 천 3	4.0	4.0	-	33,900	27,120	6,780	-	암 반	250	0.040	210
		유 천 4	4.0	4.0	-	33,900	27,120	6,780	-	암 반	250	0.046	150
		유 천 5	4.0	4.0	-	33,900	27,120	6,780	-	암 반	250	0.046	80
	영 광	삼 효 1	7.6	7.6	-	28,000	28,000	-	-	암 반	200	0.003	102
	Yonggwang	삼 효 2	7.6	7.6	-	28,000	28,000	-	-	암 반	200	0.003	102
		삼 효 3	7.6	7.6	-	27,000	27,000	-	-	암 반	200	0.003	102
		남 계 1	7.2	7.2	-	27,000	27,000	-	-	암 반	200	0.003	102
		남 계 2	7.2	7.2	-	27,000	27,000	-	-	암 반	200	0.003	102
	완 도	영 부 1	10.0	10.0	-	30,000	24,000	6,000	-	암 반	200	0.001	72
	Wando	영 부 2	10.0	10.0	-	30,000	24,000	6,000	-	암 반	200	0.001	72

사업준공현황(계속)

Upland Improvement Projects(Cont'd)

Unit : Area ha
Cost.....1,000 Won

시도	시군	수원공명	준공면적 Completed Area			사업비 Project Cost				시설구분	직경	채수량	심도	
			계	전	답	계	국고보조금	지방비	기타					
Province	Shi and Gun	Name of Facilities	Total	Upland	Paddy Field	Total	Government Subsidy	Local Government Subsidy	Others	Irrigation Source	Diameter (mm)	Amount of Water Attained (m ³ /s)	Depth (m)	
경상북도 Kyongsangbuk-do	진도 Chindo	대신 1	13.9	13.9	-	30,000	24,000	6,000	-	암반	200	0.001	103	
		대신 2	13.9	13.9	-	30,000	24,000	6,000	-	암반	200	0.001	100	
		대신 3	13.9	13.9	-	30,000	24,000	6,000	-	암반	200	0.001	100	
		대신 4	14.2	14.2	-	30,000	24,000	6,000	-	암반	200	0.001	100	
		둔전 1	10.1	10.1	-	13,266	10,613	2,653	-	암반	200	0.001	80	
		둔전 2	10.0	10.0	-	13,266	10,613	2,653	-	암반	200	0.002	80	
		둔전 3	10.0	10.0	-	13,268	10,614	2,654	-	암반	200	0.003	80	
		신월 1	6.0	6.0	-	15,353	12,282	3,071	-	암반	200	0.002	80	
		신월 2	6.0	6.0	-	15,353	12,282	3,071	-	암반	200	0.002	80	
	신월 3	5.0	5.0	-	15,354	12,283	3,071	-	암반	200	0.002	80		
			126	1,919.3	1,916.3	3.0	11,401,570	8,833,168	2,568,402	-				
	포항 P'ohang	김천 Kimch'on	덕장	11.6	11.6	-	398,000	318,400	79,600	-	암반	200	0.003	110
			상사	13.7	10.7	3.0	493,000	394,400	98,600	-	암반	200	0.003	160
		안동 Andong	인리	16.1	16.1	-	180,000	144,000	36,000	-	암반	250	0.007	200
			신안	30.7	30.7	-	250,000	200,000	50,000	-	암반	250	0.014	149
		영주 Yongju	충산	8.7	8.7	-	70,000	56,000	14,000	-	암반	250	0.004	151
			역들	27.0	27.0	-	32,756	26,205	6,551	-	암반	200	0.007	86
		영주 Yongju	장곡	19.9	19.9	-	72,841	58,273	14,568	-	암반	200	0.002	201
			송계	26.9	26.9	-	46,689	37,351	9,338	-	암반	200	0.008	88
넘개			23.3	23.3	-	50,823	40,658	10,165	-	암반	200	0.005	82	
토갓			23.9	23.9	-	38,641	30,913	7,728	-	암반	200	0.007	86	
회물레기1	15.4		15.4	-	30,000	24,000	6,000	-	암반	200	0.003	170		
영주 Yongju	회물레기2	15.4	15.4	-	30,000	24,000	6,000	-	암반	200	0.003	148		
	회물레기3	15.4	15.4	-	30,000	24,000	6,000	-	암반	200	0.002	110		
	회물레기4	15.7	15.7	-	30,000	24,000	6,000	-	암반	200	0.003	113		
	진국 1	13.0	13.0	-	30,000	24,000	6,000	-	암반	200	0.003	240		
	진국 2	13.0	13.0	-	30,000	24,000	6,000	-	암반	200	0.003	160		
	진국 3	13.0	13.0	-	30,000	24,000	6,000	-	암반	200	0.003	112		
	진국 4	13.0	13.0	-	30,000	24,000	6,000	-	암반	200	0.003	198		
	진국 5	13.8	13.8	-	30,000	24,000	6,000	-	암반	200	0.003	174		
	용산 1	12.0	12.0	-	30,000	24,000	6,000	-	암반	200	0.002	250		
	용산 2	12.0	12.0	-	30,000	24,000	6,000	-	암반	200	0.002	254		
영주 Yongju	용산 3	12.0	12.0	-	30,000	24,000	6,000	-	암반	200	0.003	150		
	용산 4	12.0	12.0	-	30,000	24,000	6,000	-	암반	200	0.003	222		
	용산 5	14.0	14.0	-	30,000	24,000	6,000	-	암반	200	0.003	162		
		성고개1	12.4	12.4	-	30,000	24,000	6,000	-	암반	200	0.003	180	

27. 발 기 반 정 비 Completion Status of

단위 : 면적...헥타아르
금액.....천원

시 도 Province	시 군 Shi and Gun	수원공명 Name of Facilities	준공면적 Completed Area			사 업 비 Project Cost				시설구분 Irrigation Source	직 경 Diameter (mm)	채수량 Amount of Water Attained (m ³ /s)	심 도 Depth (m)
			계	전	답	계	국고보조금	지방비	기 타				
			Total	Upland	Paddy Field	Total	Government Subsidy	Local Government Subsidy	Others				
		생고개2	12.4	12.4	-	30,000	24,000	6,000	-	암 반	200	0.003	180
		생고개3	12.6	12.6	-	30,000	24,000	6,000	-	암 반	200	0.003	162
		선 돌 1	9.0	9.0	-	30,000	24,000	6,000	-	암 반	200	0.003	110
		선 돌 2	9.0	9.0	-	30,000	24,000	6,000	-	암 반	200	0.003	110
		선 돌 3	8.5	8.5	-	30,000	24,000	6,000	-	암 반	200	0.003	110
		전 골 1	14.0	14.0	-	30,000	24,000	6,000	-	암 반	200	0.003	165
		전 골 2	14.7	14.7	-	30,000	24,000	6,000	-	암 반	200	0.003	210
		피 골 1	13.0	13.0	-	30,000	24,000	6,000	-	암 반	200	0.003	110
		피 골 2	10.0	10.0	-	30,000	24,000	6,000	-	암 반	200	0.003	160
		옥산터1	17.4	17.4	-	30,000	24,000	6,000	-	암 반	200	0.005	112
		옥산터2	17.4	17.4	-	30,000	24,000	6,000	-	암 반	200	0.003	113
		옥산터3	17.4	17.4	-	30,000	24,000	6,000	-	암 반	200	0.002	185
		옥산터4	17.4	17.4	-	30,000	24,000	6,000	-	암 반	200	0.004	113
		옥산터5	17.4	17.4	-	30,000	24,000	6,000	-	암 반	200	0.003	114
		수용골1	12.7	12.7	-	30,000	24,000	6,000	-	암 반	200	0.003	142
		수용골2	12.7	12.7	-	30,000	24,000	6,000	-	암 반	200	0.002	345
		수용골3	12.7	12.7	-	30,000	24,000	6,000	-	암 반	200	0.002	400
		수용골4	13.8	13.8	-	30,000	24,000	6,000	-	암 반	200	0.002	110
		마을뒤	50.0	50.0	-	30,000	24,000	6,000	-	암 반	200	0.004	198
		덕 현	45.0	45.0	-	30,000	24,000	6,000	-	암 반	200	0.002	200
		구 구 1	12.0	12.0	-	30,000	24,000	6,000	-	암 반	200	0.003	110
		구 구 2	10.0	10.0	-	30,000	24,000	6,000	-	암 반	200	0.002	136
		갓 떡 1	28.0	28.0	-	30,000	24,000	6,000	-	암 반	200	0.004	170
		갓 떡 2	28.0	28.0	-	30,000	24,000	6,000	-	암 반	200	0.003	158
		갓 떡 3	28.0	28.0	-	30,000	24,000	6,000	-	암 반	200	0.003	110
		갓 떡 4	28.0	28.0	-	30,000	24,000	6,000	-	암 반	200	0.003	110
		갓 떡 5	28.9	28.9	-	30,000	24,000	6,000	-	암 반	200	0.010	350
		소부골	28.0	28.0	-	30,000	24,000	6,000	-	암 반	200	0.002	150
	영 천	창 천 1	12.0	12.0	-	30,000	24,000	6,000	-	암 반	200	0.004	152
	Yŏngch'ŏn	창 천 2	11.3	11.3	-	30,000	24,000	6,000	-	암 반	200	0.004	167
		창 상	5.9	5.9	-	30,000	24,000	6,000	-	암 반	200	0.004	235
	분 경	자 천	19.8	19.8	-	589,000	383,300	205,700	-	암 반	200	0.003	125
	Mun-gyŏng	노 래 이	43.7	43.7	-	1,132,000	846,000	286,000	-	암 반	200	0.003	173
		모 귀	36.2	36.2	-	908,000	701,200	206,800	-	암 반	200	0.003	212
		위 만	8.1	8.1	-	206,000	157,600	48,400	-	암 반	200	0.002	110
		가 좌	42.6	42.6	-	1,082,000	824,700	257,300	-	암 반	200	0.004	115
		종 곡	10.4	10.4	-	251,000	200,400	50,600	-	암 반	200	0.003	100

사업준공현황(계속)

Upland Improvement Projects(Cont'd)

Unit : Area ha
Cost 1,000 Won

시도	시군	수원공명	준공면적 Completed Area			사업비 Project Cost				시설구분	직경	채수량	심도
			계	전	답	계	국고보조금	지방비	기타				
Province	Shi and Gun	Name of Facilities	Total	Upland	Paddy Field	Total	Government Subsidy	Local Government Subsidy	Others	Irrigation Source	Diameter (mm)	Amount of Water Attained (m ³ /s)	Depth (m)
		전곡	10.8	10.8	-	263,000	209,100	53,900	-	암반	200	0.005	125
		신전	5.9	5.9	-	143,000	114,400	28,600	-	암반	200	0.005	200
		황구	20.5	20.5	-	521,000	397,300	123,700	-	암반	200	0.002	175
	경산	산전5-10	3.0	3.0	-	40,000	32,000	8,000	-	암반	250	0.006	120
	Kyongsan	산전5-11	3.0	3.0	-	40,000	32,000	8,000	-	암반	250	0.004	195
		홍정5-7	3.0	3.0	-	40,000	32,000	8,000	-	암반	250	0.003	100
	군위	장수1	3.0	3.0	-	58,800	47,040	11,760	-	암반	200	0.005	174
	Kunwi	장수2	3.0	3.0	-	48,816	39,053	9,763	-	암반	200	0.004	100
	익성	현리1	13.0	13.0	-	43,820	21,910	21,910	-	암반	200	0.006	140
	Üsöng	현리2	11.5	11.5	-	37,560	18,780	18,780	-	암반	200	0.004	120
		현리3	9.8	9.8	-	35,990	17,995	17,995	-	암반	200	0.003	115
		금오1	10.0	10.0	-	29,730	14,865	14,865	-	암반	200	0.003	95
		금오2	10.8	10.8	-	31,300	15,650	15,650	-	암반	200	0.004	100
		금오3	13.0	13.0	-	31,300	15,650	15,650	-	암반	200	0.006	100
	청송	가매골	17.0	17.0	-	97,702	78,162	19,540	-	암반	250	0.004	230
	Ch'öngsong	귀목지	21.2	21.2	-	109,628	87,702	21,926	-	암반	250	0.003	194
		내신천	12.2	12.2	-	53,364	42,691	10,673	-	암반	250	0.003	100
		범수들	14.5	14.5	-	30,125	24,100	6,025	-	암반	250	0.004	120
		벌밭	16.6	16.6	-	56,351	45,081	11,270	-	암반	250	0.004	125
		뒷들	34.6	34.6	-	100,702	80,561	20,141	-	암반	250	0.003	200
		두눈들	17.1	17.1	-	80,048	64,038	16,010	-	암반	250	0.003	120
		생골	18.9	18.9	-	71,776	57,421	14,355	-	암반	250	0.003	183
		여드미	16.7	16.7	-	78,796	63,021	15,775	-	암반	250	0.003	150
		앞밭	21.1	21.1	-	71,776	57,421	14,355	-	암반	250	0.004	200
		뽕밭골	33.0	33.0	-	107,702	86,161	21,541	-	암반	250	0.003	235
		범덕골	13.1	13.1	-	53,366	42,693	10,673	-	암반	250	0.002	230
		원감은	8.3	8.3	-	53,364	42,691	10,673	-	암반	250	0.003	150
		갯밭골	19.9	19.9	-	71,282	57,025	14,257	-	암반	250	0.004	134
		높은배리	38.7	38.7	-	154,200	123,360	30,840	-	암반	250	0.002	168
	영양	수원	15.0	15.0	-	5,000	4,000	1,000	-	암반	250	0.002	100
	Yöng-yang	봉답	21.0	21.0	-	5,000	4,000	1,000	-	암반	250	0.002	100
		서원	15.0	15.0	-	5,000	4,000	1,000	-	암반	250	0.002	100
		인씨	12.0	12.0	-	5,000	4,000	1,000	-	암반	250	0.002	100
	영덕	까치골1호	8.0	8.0	-	40,338	32,270	8,068	-	암반	200	0.005	120
	Yöngdöck	까치골2호	8.0	8.0	-	40,338	32,270	8,068	-	암반	200	0.005	120
		화개1호	5.0	5.0	-	35,510	28,408	7,102	-	암반	200	0.004	120
		화개2호	5.0	5.0	-	35,510	28,408	7,102	-	암반	200	0.004	120

27. 발 기 반 정 비

Completion Status of

단위 : 면적...헥타아르
금액.....천원

시 도	시 군	수원공명	준공면적 Completed Area			사 업 비 Project Cost				시설구분	지 경	채수량	심 도
			계	전	담	계	국고보조금	지방비	기 타				
Province	Shi and Gun	Name of Facilities	Total	Upland	Paddy Field	Total	Government Subsidy	Local Government Subsidy	Others	Irrigation Source	Diameter (mm)	Amount of Water Attained (m ³ /s)	Depth (m)
		남산1호	10.2	10.2	-	37,690	30,152	7,538	-	암 반	200	0.004	120
	철 곡	행정 1	6.0	6.0	-	40,000	35,420	4,580	-	암 반	200	0.003	120
	Ch'ilgok	행정 2	6.0	6.0	-	40,000	35,420	4,580	-	암 반	200	0.003	135
		관 성 1	6.0	6.0	-	48,000	42,504	5,496	-	암 반	200	0.002	253
		관 성 2	6.0	6.0	-	48,000	42,504	5,496	-	암 반	200	0.002	154
		관 성 3	15.0	15.0	-	49,000	43,384	5,616	-	암 반	200	0.006	106
		관 성 4	9.0	9.0	-	49,000	43,384	5,616	-	암 반	200	0.002	236
	예 천	본 리 1	5.2	5.2	-	40,500	32,400	8,100	-	암 반	200	0.003	130
	Yech'on	본 리 2	5.2	5.2	-	40,500	32,400	8,100	-	암 반	200	0.003	102
		송 지 1	5.0	5.0	-	22,000	17,600	4,400	-	암 반	200	0.003	200
		송 지 2	5.0	5.0	-	22,000	17,600	4,400	-	암 반	200	0.003	194
	봉 화	선 돌	7.7	7.7	-	44,000	35,200	8,800	-	암 반	250	0.004	122
	Ponghwa	덕 촌	12.3	12.3	-	44,000	35,200	8,800	-	암 반	250	0.002	132
		오 산 교	13.0	13.0	-	44,000	35,200	8,800	-	암 반	250	0.002	130
		죽 터	8.0	8.0	-	44,000	35,200	8,800	-	암 반	250	0.004	140
		읍 지 마	24.1	24.1	-	88,000	70,400	17,600	-	암 반	250	0.002	130
		도 마 령	12.2	12.2	-	44,000	35,200	8,800	-	암 반	250	0.002	130
		고 은 돌	10.2	10.2	-	44,000	35,200	8,800	-	암 반	250	0.003	130
		소 내 골	23.3	23.3	-	44,000	35,200	8,800	-	암 반	250	0.006	120
		비 나 리	38.2	38.2	-	132,000	105,600	26,400	-	암 반	250	0.004	130
	울 진	월 송	7.0	7.0	-	49,236	34,929	14,307	-	암 반	250	0.002	222
	Ulchin	한 전	9.5	9.5	-	62,755	48,086	14,669	-	암 반	250	0.004	230
		매 화	11.0	11.0	-	103,697	82,958	20,739	-	암 반	250	0.009	100
		각 마 전	7.9	7.9	-	122,342	97,874	24,468	-	암 반	250	0.014	50
		기 성 1	7.2	7.2	-	59,057	47,246	11,811	-	암 반	250	0.003	160
		기 성 2	4.0	4.0	-	39,371	31,497	7,874	-	암 반	250	0.004	200
		외 선 비	11.0	11.0	-	93,478	74,783	18,695	-	암 반	250	0.003	150
경 상 남 도		55	458.0	448.0	10.0	6,055,919	4,820,830	1,235,089	-				
Kyongsangnam-do													
	창 원	내 산 1	10.0	10.0	-	37,333	29,866	7,467	-	암 반	200	0.003	100
	Ch'ang-won	내 산 2	10.0	10.0	-	37,333	29,866	7,467	-	암 반	200	0.003	100
		방 도	10.0	10.0	-	37,333	29,866	7,467	-	암 반	200	0.002	100
	사 천	연 천	3.0	2.0	1.0	76,000	60,800	15,200	-	암 반	50	0.002	120
	Sach'on												
	김 해	신 용	171.0	171.0	-	2,967,000	2,370,996	596,004	-	암 반	50	0.040	100
	Kimhae	부 곡	15.0	15.0	-	319,000	255,200	63,800	-	암 반	50	0.005	100
		금 곡	40.0	40.0	-	767,000	613,600	153,400	-	암 반	50	0.008	100

사업준공현황(계속)

Upland Improvement Projects(Cont'd)

Unit : Area ha
Cost 1,000 Won

시도	시군	수원공명	준공면적 Completed Area			사업비 Project Cost				시설구분 Irrigation Source	직경 Diameter (mm)	채수량 Amount of Water Attained (m^3/s)	심도 Depth (m)	
			계 Total	전 Upland	답 Paddy Field	계 Total	국고보조금 Government Subsidy	지방비 Local Government Subsidy	기타 Others					
Province	Shi and Gun	Name of Facilities	Total	Upland	Paddy Field	Total	Government Subsidy	Local Government Subsidy	Others	Irrigation Source	Diameter (mm)	Amount of Water Attained (m^3/s)	Depth (m)	
밀양 Miryang	용전	고담	8.0	8.0	-	219,800	175,840	43,960	-	암반	50	0.002	100	
		골안	3.0	1.5	1.5	30,000	24,000	6,000	-	암반	50	0.002	210	
	용전	무연	3.0	1.5	1.5	30,000	24,000	6,000	-	암반	50	0.003	122	
		구천	3.0	1.5	1.5	30,000	24,000	6,000	-	암반	50	0.002	120	
		연금	3.0	1.5	1.5	30,000	24,000	6,000	-	암반	50	0.002	140	
		성두 1	성두 2	3.0	1.5	1.5	30,000	24,000	6,000	-	암반	50	0.003	130
			성두 3	5.0	5.0	-	30,000	24,000	6,000	-	암반	50	0.001	118
			성두 4	5.0	5.0	-	30,000	24,000	6,000	-	암반	50	0.001	92
	성두 5		5.0	5.0	-	30,000	24,000	6,000	-	암반	50	0.001	92	
	성두 6		5.0	5.0	-	30,000	24,000	6,000	-	암반	50	0.001	121	
	신홍 1	신홍 2	5.0	5.0	-	30,000	24,000	6,000	-	암반	50	0.001	183	
		신홍 3	5.0	5.0	-	30,000	24,000	6,000	-	암반	65	0.002	92	
		신홍 4	5.0	5.0	-	30,000	24,000	6,000	-	암반	65	0.002	142	
		신홍 5	5.0	5.0	-	30,000	24,000	6,000	-	암반	65	0.002	92	
		신홍 6	5.0	5.0	-	30,000	24,000	6,000	-	암반	65	0.002	257	
		신홍 5	신홍 6	5.0	5.0	-	30,000	24,000	6,000	-	암반	65	0.002	166
			신홍 6	5.0	5.0	-	30,000	24,000	6,000	-	암반	65	0.002	92
		함양 Hamyang	두항 1	12.5	12.5	-	51,000	33,700	17,300	-	암반	250	0.002	155
			두항 2	12.5	12.5	-	51,000	33,700	17,300	-	암반	250	0.001	200
		거창 Köch'ang	보산	7.0	7.0	-	51,000	33,700	17,300	-	암반	250	0.002	200
	성기 W-1		성기 W-2	3.0	3.0	-	34,000	27,200	6,800	-	암반	200	0.002	190
			성기 W-3	3.0	3.0	-	34,000	27,200	6,800	-	암반	200	0.002	190
			성기 W-4	3.0	3.0	-	34,000	27,200	6,800	-	암반	200	0.003	100
			성기 W-5	3.0	3.0	-	34,000	27,200	6,800	-	암반	200	0.002	190
	죽림 W-1		죽림 W-2	3.0	3.0	-	34,000	27,200	6,800	-	암반	200	0.003	102
			죽림 W-3	3.0	3.0	-	34,000	27,200	6,800	-	암반	200	0.003	153
			죽림 W-4	3.0	3.0	-	34,000	27,200	6,800	-	암반	200	0.003	104
			죽림 W-5	3.0	3.0	-	34,000	27,200	6,800	-	암반	200	0.002	192
죽림 W-6			3.0	3.0	-	34,000	27,200	6,800	-	암반	200	0.003	154	
죽림 W-7			3.0	3.0	-	34,000	27,200	6,800	-	암반	200	0.003	132	
동호 W-1	동호 W-2		3.0	3.0	-	34,000	27,200	6,800	-	암반	200	0.003	112	
	동호 W-3		3.0	3.0	-	34,000	27,200	6,800	-	암반	200	0.003	143	
	동호 W-4		3.0	3.0	-	34,000	27,200	6,800	-	암반	200	0.003	108	
	동호 W-5		3.0	3.0	-	34,000	27,200	6,800	-	암반	200	0.003	100	
봉계 W-1	무촌 W-1		3.0	3.0	-	34,000	27,200	6,800	-	암반	200	0.003	100	
	무촌 W-2		3.0	3.0	-	34,000	27,200	6,800	-	암반	200	0.002	200	

27. 발 기 반 정 비

Completion Status of

단위 : 면적...헥타아르
금액.....천원

시 도	시 군	수원공명	준공면적 Completed Area			사 업 비 Project Cost				시설구분	식 경	채수량	심 도			
			계	전	답	계	국고보조금	지방비	기 타							
Province	Shi and Gun	Name of Facilities	Total	Upland	Paddy Field	Total	Government Subsidy	Local Government Subsidy	Others	Irrigation Source	Diameter (mm)	Amount of Water Attained (m ³ /s)	Depth (m)			
제주도 Cheju-do	합 천 Hapch'on	무촌 W-3	3.0	3.0	-	34,000	27,200	6,800	-	암 반	200	0.002	200			
		무촌 W-4	3.0	3.0	-	34,000	27,200	6,800	-	암 반	200	0.002	190			
		무촌 W-5	3.0	3.0	-	34,000	27,200	6,800	-	암 반	200	0.002	160			
		무촌 W-6	3.0	3.0	-	34,000	27,200	6,800	-	암 반	200	0.002	104			
		무촌 W-7	3.0	3.0	-	34,000	27,200	6,800	-	암 반	200	0.002	106			
		안홍 W-1	3.0	3.0	-	34,000	27,200	6,800	-	암 반	200	0.002	200			
		안홍 W-2	3.0	3.0	-	34,000	27,200	6,800	-	암 반	200	0.003	130			
		안홍 W-3	3.0	3.0	-	34,000	27,200	6,800	-	암 반	200	0.003	100			
		용암 W-1	3.0	3.0	-	34,000	27,200	6,800	-	암 반	200	0.002	112			
		용암 W-2	3.0	3.0	-	34,000	27,200	6,800	-	암 반	200	0.002	90			
		합 천 장 단 1	6.0	6.0	-	48,120	38,496	9,624	-	암 반	50	0.002	172			
		57	1,182.0	1,182.0	-	10,753,993	8,603,189	2,150,804	-							
		제주도 Cheju-do	제 주 Cheju	다 호	20.0	20.0	-	261,000	208,800	52,200	-	암 반	80	0.008	82	
				용 강	19.0	19.0	-	528,000	422,400	105,600	-	암 반	100	0.007	380	
				오 라	18.0	18.0	-	477,000	381,600	95,400	-	암 반	100	0.009	272	
				봉 개	18.0	18.0	-	492,100	393,680	98,420	-	암 반	100	0.012	160	
				방 선	22.0	22.0	-	581,000	464,800	116,200	-	암 반	100	0.009	300	
				서 귀 포 Sogwip'o	토 평	14.0	14.0	-	120,369	96,295	24,074	-	암 반	250	0.004	80
					토 평 2	10.0	10.0	-	149,092	119,273	29,819	-	암 반	250	0.006	230
상 예	18.0				18.0	-	148,713	118,970	29,743	-	암 반	250	0.006	240		
하 원 1	17.0				17.0	-	101,363	81,090	20,273	-	암 반	250	0.005	148		
북 제 주 Pukcheju	하 원 2			23.0	23.0	-	142,363	113,890	28,473	-	암 반	250	0.004	234		
	F-309			18.0	18.0	-	81,591	65,273	16,318	-	암 반	250	0.012	146		
	F-310			13.0	13.0	-	56,626	45,301	11,325	-	암 반	250	0.008	100		
	F-311			27.0	27.0	-	52,838	42,270	10,568	-	암 반	250	0.008	100		
	F-312			27.0	27.0	-	39,513	31,610	7,903	-	암 반	250	0.017	50		
	F-313			30.0	30.0	-	39,299	31,439	7,860	-	암 반	250	0.019	52		
	F-314			19.0	19.0	-	62,123	49,698	12,425	-	암 반	250	0.012	100		
	F-315			22.0	22.0	-	144,508	115,606	28,902	-	암 반	250	0.014	220		
F-316	18.0			18.0	-	75,511	60,409	15,102	-	암 반	250	0.012	110			
F-317	22.0			22.0	-	106,795	85,436	21,359	-	암 반	250	0.014	160			
F-318	24.0	24.0	-	87,084	69,667	17,417	-	암 반	250	0.012	140					
F-319	23.0	23.0	-	87,493	69,994	17,499	-	암 반	250	0.015	140					
F-320	22.0	22.0	-	91,406	73,125	18,281	-	암 반	250	0.014	150					

사업준공현황(계속)

Upland Improvement Projects(Cont'd)

Unit : Area ha
Cost 1,000 Won

시도	시군	수원공명	준공면적 Completed Area			사업비 Project Cost				시설구분	직경	채수량	심도
			계	전	답	계	국고보조금	지방비	기타				
Province	Shi and Gun	Name of Facilities	Total	Upland	Paddy Field	Total	Government Subsidy	Local Government Subsidy	Others	Irrigation Source	Diameter (mm)	Amount of Water Attained (m ³ /s)	Depth (m)
		F-321	23.0	23.0	-	92,526	74,021	18,505	-	암반	250	0.015	150
		F-322	28.0	28.0	-	96,268	77,014	19,254	-	암반	250	0.017	160
		F-323	21.0	21.0	-	143,274	114,619	28,655	-	암반	250	0.014	240
		F-324	21.0	21.0	-	131,040	104,832	26,208	-	암반	250	0.017	220
		F-325	21.0	21.0	-	72,635	58,108	14,527	-	암반	250	0.014	120
		F-326	22.0	22.0	-	44,583	35,666	8,917	-	암반	250	0.014	80
		F-327	18.0	18.0	-	76,397	61,117	15,280	-	암반	250	0.012	134
		F-328	18.0	18.0	-	138,251	110,600	27,651	-	암반	250	0.012	220
		F-329	21.0	21.0	-	172,663	138,130	34,533	-	암반	250	0.014	260
		F-330	17.0	17.0	-	46,442	37,154	9,288	-	암반	250	0.010	85
		F-331	14.0	14.0	-	48,975	39,180	9,795	-	암반	250	0.009	90
		F-332	16.0	16.0	-	51,152	40,922	10,230	-	암반	250	0.009	95
		R-4	23.0	23.0	-	115,347	92,278	23,069	-	암반	250	0.009	200
		R-5	28.0	28.0	-	133,453	106,762	26,691	-	암반	250	0.017	190
		S-2	21.0	21.0	-	93,299	74,639	18,660	-	암반	250	0.012	160
		S-3	21.0	21.0	-	73,492	58,794	14,698	-	암반	250	0.012	112
		S-4	24.0	24.0	-	55,075	44,060	11,015	-	암반	250	0.016	95
		S-5	19.0	19.0	-	54,815	43,852	10,963	-	암반	250	0.017	90
		S-6	20.0	20.0	-	96,519	77,215	19,304	-	암반	250	0.012	145
	남제주	수산1	20.0	20.0	-	378,000	302,400	75,600	-	암반	250	0.010	160
	Namcheju	은평2	22.0	22.0	-	379,000	303,200	75,800	-	암반	250	0.010	95
		삼달1	22.0	22.0	-	319,000	255,200	63,800	-	암반	250	0.010	110
		토산1	21.0	21.0	-	349,000	279,200	69,800	-	암반	250	0.010	120
		세화3	21.0	21.0	-	288,000	230,400	57,600	-	암반	250	0.012	80
		가시2	24.0	24.0	-	309,000	247,200	61,800	-	암반	250	0.010	170
		신례1	24.0	24.0	-	388,000	310,400	77,600	-	암반	250	0.009	140
		신례2	23.0	23.0	-	268,000	214,400	53,600	-	암반	250	0.010	100
		위미1	19.0	19.0	-	278,000	222,400	55,600	-	암반	250	0.008	110
		위미3	20.0	20.0	-	270,000	216,000	54,000	-	암반	250	0.008	70
		하례1	25.0	25.0	-	369,000	295,200	73,800	-	암반	250	0.011	152
		동광	25.0	25.0	-	452,000	361,600	90,400	-	암반	250	0.009	360
		사계	13.0	13.0	-	177,000	141,600	35,400	-	암반	250	0.007	80
		안성2	22.0	22.0	-	242,000	193,600	48,400	-	암반	250	0.011	140
		구역	23.0	23.0	-	341,000	272,800	68,200	-	암반	250	0.010	130
		영락	18.0	18.0	-	285,000	228,000	57,000	-	암반	250	0.008	103

여 백

부 록



여 백

농업생산기반정비사업 연혁

History of Agricultural Land and Water Development Projects

시 대	연 대	주 요 사 항	시 대	연 대	주 요 사 항
삼국시대 백제·다루 6	100년대까지		고려·명종 18	1195.	◦ 상주에 공검계 축조
	33. 2.	◦ 남부의 주·군에서 도차 시작 (삼국사기 첫 도차기록)	고려·고종 22	1200년대 1235.	◦ 강화에 연안제방 축조 - 1231 몽고침입으로 1232개강에서 강화로 전도(~1292) - 1235 제3차 몽고침입시 해상방어 용으로 연안제방 축조함(몽고침입 30년전쟁(1231~1259))
신라·일성II(계림)	100년대	◦ 모든 군의 제방을 수축하여 전담읍 개척	고려·고종 40	1253.	◦ 강화에 간척제방 축조(군량화보재)
	144. 2.	◦ 유사에게 명하여 제방을 수축	고려·고종 43	1256. 3	◦ 강화도내 제포, 와포, 조포, 리포에 제언을 축조
백제·구수 9 백제·고이 9	200년대	◦ 유사에게 명하여 제방을 수축	고려·공민 11	1362.	◦ 백문보에 의해 수차 전래(원)
	222. 2. 242. 2.	◦ 국인에게 명하여 남택에 벼를 심음	조선시대 조선·태조 4	1395. 7.	◦ 정분의 진언에 따라 전국 주, 부, 군, 현에 권농관을 배치하고 계언을 수 축케 함
신라·홀해 21	300년대	◦ 벽골제단 축조 제장 1800보(김재) * (당시 백제의 영역인 벽골제에 신라 가 계언을 쌓을 수 없었을 것이므로 이는 홀해왕과 동대인 백제 비류왕 대의 것으로 추정됨)	태종 13	1413. 10.	◦ 행정구역율 8도로 정하고 군, 현을 개정
	400년대	◦ 시제를 축조, 제장 2,170보	태종 15	1415. 8.	◦ 벽골제 수축
신라·눌지 13	500년대	◦ 우경법 사용	세종 1	1419. 2.	◦ 놀제수축(고부) 정전법 실시: 전라감사 이안우가 놀제 몽리지 만 여결에 실시
	429.	◦ 계방을 수축하여 유민을 정착케 함	세종 2	1420.	◦ 평안도에 수전경작 보급
신라·지증 3 백제·무명 10	502.	◦ 유사에게 명하여 제방을 수축	세종 2	1429. 12.	◦ 박사생에 의해 왜수차 전래
	510. 1. 531. 3.	◦ 유사에게 명하여 제방을 수축	세종 23	1441. 8.	◦ 측우기를 비치하고 양수표를 설치
신라·법흥 18 통일신라시대	600년대	◦ 문무관에 대한 직전제 제정	세종 24	1442. 5.	◦ 측우제도물 상세히 제정
	687. 5.	◦ 벽골제를 증축, 진주등 7주인을 동원	세조 1	1455. 9.	◦ 판적사 낭관으로 하어금 계언사를 전담케함
신라·신문 7	700년대	◦ 왕이 친히 신궁에 제사하고 사자급 보내어 국내 제방을 수축	성종 4	1473. 4.	◦ 영사 홍운성의 계청에 의하여 함덕 계 수축
	790. 1.	◦ 계방을 수리하고 농사갈 권장	성종 5	1474. 7.	◦ 연안 남대지를 수축할 것을 의정
신라·원성 6	800년대	◦ 목은밭을 개간 경작함에 따르는 수 조법 제정 (개간에 주력)	성종 7	1476.	◦ 각도 계언 대수축
	810. 2.	◦ 왕이 친히 신궁에 제사하고 사자급 보내어 국내 제방을 수축	성종 16	1485. 10.	◦ 원방사업을 널리 추진할 것을 의정 하고 1485.10.15 그 취지를 각도에 하달
신라·현안 3 고려시대	900년대	◦ 계방을 수리하고 농사갈 권장	성종 19	1488. 1.	◦ 이세좌의 계청에 따라 계언의 수축 은 관찰사가 먼저 착공하고 뒤에 계 문하도록 하여 계언사의 허가에 시 일이 요하여 실시함은 없도록 함
	973. 12.	◦ 목은밭을 개간 경작함에 따르는 수 조법 제정 (개간에 주력)	성종 5	1474. 7.	
고려·광종 24	1000년대	◦ 양전보수법 제정	성종 7	1476.	
	1069. 7.	◦ 양전보수법 제정	성종 16	1485. 10.	
고려·인종 21 고려·인종 24	1100년대	◦ 각주 제방을 수축	성종 19	1488. 1.	
	1143. 1146. 3.	◦ 무언에 따라 벽골제단 결괴시킴			
고려·의종	1169.	◦ 남대지 개축(황해도 연백군)			

시 대	연 대	주 요 사 항	시 대	연 대	주 요 사 항
성종 20	1489. 8.	◦ 이말의 격수기 사용	정조 2	1778.	◦ 합덕제 수축
	1500년대		정조 13	1789.	◦ 전국인구 7,403,606명(1,752,837호)
연산군 8	1502. 3.	◦ 김익경 수차사용	정조 19	1795.	◦ 수원 만석거 축조
중종 11	1516. 6.	◦ 광주 태항 방축	정조 21~23	1797~1799	◦ 수원 축안제(서호) 축조
중종 12	1516. 7.	◦ 안당, 박실, 남채, 증용개, 김안국등 제언사 부설을 의정		1800년대	
				1800~1863	◦ 조선팔도 지도 제작
명종 1	1546. 4.	◦ 제주표류인 박순 등이 전습해 온 수 차를 8도에 분송	순조 7	1807.	◦ 각도에 수해
	1600년대		순조 11	1811. 9.	◦ 역법을 개정
			순조 18	1818.	◦ 정약용 『목민심서』 펴냄, 방조제방 및 배수갑문 축조방법등 수록
선조 35	1602. 4.	◦ 신천군수 강인이 수로 30리를 개설	헌종 3	1837. 1.	◦ 각도 제언 수축
인조 14	1636.	◦ 강화에 간척제방 “삼간포언” 축조	철종 5	1854. 6.	◦ 남대지 준설
인조 21	1643.	◦ 황해도 사리원 재령강 연변에 김자점 에 의해 간척제방 축조, 농토개혁과 함께 관개시설로 “어지둔보” 설치	철종 5	1854.	◦ 해적제 축조
			고종 2	1865.	◦ 제언사 의정부에 예측
효종 1	1650. 5.	◦ 수차를 만들어 각도에 분송	고종 30	1893. 12.	◦ 전봉준등 고부군수 조병갑에게 만석 보수세면세등 학정시정을 진정
효종 1~10	1650~1659	◦ 강화에 간척제방 “굴곶언” 축조	고종 31	1894. 6.	◦ 감오경장 시작(~1895) 신식정부 조 직(궁정과 정부 분리, 탁지부로 재 정일원화)
현종 3	1662. 8.	◦ 제언사들 부설하고 제언사목을 발표			
현종 1~15	1660~1674	◦ 강화에 간척제방 “대청언” 축조	고종 31	1894. 10	◦ 청일전쟁
현종 6	1665.	◦ 강화에 간척제방 “장죽언” 축조	고종 33	1896. 1.	◦ 태양력사용(음력 1895. 11. 17) 전국 23부를 13도로 개편
현종 6	1665.	◦ 강화에 간척제방 “장지언” 축조	고종 35	1898. 7.	◦ 양지아문 설치
숙종 1	1675.	◦ 제언 수축을 명함		1900년대	
숙종 6	1680. 1.	◦ 각도에서 상경한 난민으로 하여금 “강화굴간포언”을 개척	광무 6	1902.	◦ 제언사를 내장사로 개편
			광무 6	1902. 10.	◦ 도량형규칙 공포
숙종 22	1696.	◦ 강화 간척제방 “기포언”을 축조	광무 6	1904. 4.	◦ 지개아문운 폐지하고, 탁지부에 양지 국을 설치
	1700년대		광무 6	1904. 6.	◦ 일본공사 황부지 개간권을 요구(불 허용됨)
숙종 26	1700. 7.	◦ 수차를 각도에 분송	광무 6	1906. 4.	◦ 수리조합 조례공포 (탁지부령 3호)
숙종 32	1706.	◦ 강화에 간척제방 “선두언” 축조	융희 1	1907. 7.	◦ 국유미간지 이용법 공포 (법률 제4호)
숙종 40	1714. 1.	◦ 8도에 지진	융희 2	1908. 7.	◦ 국유미간지 이용법에 의한 이용 허가 개시
숙종 41	1715. 4.	◦ 허원이 청나라로 부터 역서 및 측량 기기 도입	융희 2	1908.	◦ 수리조합 설치요강 및 모범규약 공포
숙종 41	1715.	◦ 강화에 간척제방 “선두중언” 축조			- 옥구서부 수리조합을 비롯 4개 수리조합사업착수(4,301 정보)
영조 2	1726. 1.	◦ 각도의 제도 제언운 수축	융희 3	1909.	◦ 제언, 보의 조사
영조 5	1729.	◦ 전국 제언수 3,527개소	융희 4	1910. 3.	◦ 임시토지조사국 관계 제정
영조 16	1740. 2.	◦ 도량형운 교정			
영조 38	1762.	◦ 합덕제 수축			
영조 44	1768.	◦ 남대지 준설			
영조 47	1771. 1.	◦ 각도 제언 수축			
정조 1~21	1777~1800	◦ 강화 간척제방 “사곡남북언”외 21개 소 축조 (빈간)			
정조 2	1778. 1.	◦ 제언절록(제언대장)을 작성, 전국에 배포			

시 대	연 대	주 요 사 항	시 대	연 대	주 요 사 항
융희 4 일정시대	1910. 8.	◦ 토지조사법 공포			◦ 조선토지개량령 시행규칙 공포
	1910. 8. 29	◦ 한일합병	1928. 7.		◦ 토지개량 등기규칙 공포
	1910. 9.	◦ 임시토지조사국 관계 재편	1928. 11.		◦ 조선토지개량령 및 동 시행규칙 시행
	1911. 6.	◦ 국유미간지 이용법 시행규칙 공포			◦ 개간, 간척지 이주장려 보조규칙 제정(개정: 1942. 12. 31. 4호)
		개정 { 1921. 2 총령 20호 1927. 11 총령 110호	1929. 3.		◦ 토지개량 보조규칙 개정
	1912. 8.	◦ 토지조사령 및 동 시행규칙 공포	1929. 11.		◦ 경지확장, 개량에 관한 기본조사 완료
	1914. 3.	◦ 부, 군, 면, 폐합: 전국 317군을 12부 218군으로 합	1930. 3.		◦ 총독부 농사시험장 김계간척출장소 설치
	1917. 7.	◦ 조선수리조합령 및 동 시행규칙 공포 (제령 2호 및 총령 제42호)	1930. 4.		◦ 소규모 토지개량사업 장려
	1918. 11.	◦ 토지조사사업 완료	1930.		◦ 일본인 토지회사인 불이농업주식회사에서 친복역산군에 50ha 경지정리 실시
	1918. 11.	◦ 임시토지조사국 관계 폐지	1931. 5.		◦ 동양척식주식회사 토지개량부문을 폐지하고 그 대행사업은 조선토지개량 주식회사에 인계
	1919. 3.	◦ 3·1운동	1932. 7.		◦ 총독부 관제중 토지개량부 및 임업부문을 폐지하고 농림국을 신설, 농무, 토지개량, 수리, 임정, 임업등 5과를 설치
	1919. 4.	◦ 수리조합, 보조규정 공포			
	1919. 8.	◦ 조선총독부 관계 개정(농상공부를 식산국으로)	1934. 4.		◦ 조선농지령 공포
	1919. 8.	◦ 임시 한해구제위원회 개최	1934. 6.		◦ 산미증식계획에 따른 토지개량사업 중지 공포
	1920. 4.	◦ 산미증식계획 수립(15개년)	1935. 4.		◦ 68개 불량수리조합 정리 착수
	1920. 6.	◦ 토지개량 보조규칙 제정, 경지확장 및 개량에 대한 기본조사 착수	1935. 5.		◦ 조선수리조합령 시행규칙 개정
	1923. 3.	◦ 토지개량 보조규칙 개정			◦ 경영난 수리조합 정리계획 발표
	1923. 3. 12	◦ 조선공유수면매립령 공포 (개정: 1927. 12, 1929. 1)			◦ 갯생수리조합연합회 설립 인가
	1923.	◦ 전남 학파농장(민간간척지)개발			◦ 농지이주 장려 보조규칙 공포
	1924. 6.	◦ 조선공유수면매립령 시행규칙 공포	1935. 7.		◦ 조선토지개량주식회사 해산
	1926. 4.	◦ 산미증식경선 계획 수립 (14개년)	1935~1936		◦ 전북김제에서 간척지 세염축전을 위한 시험필지 설치 (표면세척법)
	1926. 6.	◦ 식산국에 토지개량과 외에 수리, 개간 2과 증설	1937.		◦ 공려수리조합 설치 개시
	1926. 7.	◦ 동양척식 주식회사에 토지개량부 신설	1937.		◦ 경지정리사업 20개년 계획 수립 (매년 1,500ha씩 30,000ha를 20년간에 실시)
	1927. 5.	◦ 총독부에 토지개량부 신설 - 식산국의 토지개량, 수리, 개간 3과 이속	1938. 5.		◦ 조선 토지개량협회 설립 - 경지정리 사무처리규칙 대행
	1927. 5.	◦ 토지개량사업 지리자금 융자에 관한 통첩	1939.		◦ 남선일대 대한제-한해구제 토지개량사업 실시
	1927. 7.	◦ 조선토지개량 주식회사 설립	1940. 7.		◦ 조선수리조합 연합회 설립 (조선토지개량협회 해산)
	1927. 12.	◦ 조선토지개량령 공포			
		◦ 조선공유수면매립령 및 조선수리조합령 개정			

시 대	연 대	주 요 사 항	시 대	연 대	주 요 사 항
	1940.	◦ 조선중미계획 수립		1949. 2. 1	◦ 조선수리조합연합회 각도지부 재편성
	1940.	◦ 농업용 지하수개발 5개년계획수립 - 조사사업 실시		1949. 6. 18	◦ 조선수리조합연합회를 대한수리조합연합회로 개칭
	1941.	◦ 수리조합의 일부합병(전북수리조합 익옥, 임익, 전익, 옥구서부 4개 합병)		1950. 3. 25	◦ 농지개혁법 시행령 공포
	1942. 12.	◦ 조선농지개발 영단령 및 시행규칙 공포		1950. 4. 28	◦ 상동법 시행규칙 공포
	1942.	◦ 조선중미 확충계획 수립		1950. 6. 1	◦ 대한농지개발영단을 대한수리조합연합회로 이관, 운영할 것을 유시(대통령)
	1943. 3.	◦ 조선토지개발령 시행규칙 개정 - 긴급 소류지사업 실시		1950. 6. 25	◦ 6. 25동란 발발
	1943. 3.	◦ 조선토지개발령 시행규칙 개정 - 긴급 소류지사업 실시		1952. 4. 12	◦ 농지개혁사업 특별회계법 공포
		◦ 미군정청 행정기구 정비 (중앙: 농무부-토지개발과 각도: 농산국-토지개발과)		1952. 8. 5	◦ 제2대 대통령 선거(직선) (대통령 이승만, 부통령 함태영)
	1945. 10. 9	◦ 조선농지개발영단 수습 착수 (기능부활)		1952. 10. 3	◦ 수리조합비 물납제 실시
	1945. 12. 6	◦ 미군정청 개간조사계획 발표		1953. 3. 10	◦ 수리제도 심의회 개최
	1945. 12. 8	◦ 조선수리조합 연합회 재건 (기능부활)		1953. 6. 30	◦ 식량증산 및 수리시설 복구를 위한 원조협정체결 (정부-수련-UNKRA-UN군 총사령부)
	1946. 5. 8	◦ 일본인 소유 간척공사를 조선수리조합 연합회에 이관		1953. 7. 27	◦ 휴전협정 체결
	1946. 10. 21	◦ 수리제도 심의회 개최		1954. 8. 1	◦ 수리조합 일시차입금 취급업무 식산은행에서 저축은행으로 이관
	1946. 11. 12	◦ 전국수리조합대회 개최		1956. 12. 8	◦ 한국 토지개발사업 10년사 간행
	1947. 1. 15	◦ 수리제도 심의회 및 전국수리조합대회 결의에 의하여 토지개발제도 개혁안과 사업실시 적극화 방안을 과도입법위원회에 청원		1957. 12. 27	◦ 농업증산 5개년 계획 수립 (국무회의 의결)
	1947. 7. 29	◦ 1947년도 수리자금 장기채 수련에서 전대개시		1957.	◦ 해방후 처음으로 정부예산에 의한 개간사업시작
	1948. 3. 19	◦ 중앙토지행정처 설치		1958. 1. 7	◦ 토지개발사업 보조규칙 제정
	1948. 3. 22	◦ 귀속농지에 대한 수리공사를 수련에서 시행토록 과도정부지시		1958. 1.	◦ 대소지구 설치사업(수리사업) 계속 공사에 대한 준공 3년계획 수립
	1948. 3. 31	◦ 갱생수리조합연합회를 조선수리조합연합회에 합병		1958. 1.	◦ 제2차 농업증산 5개년계획 수립
	1948. 7.	◦ 정부조직법 제정 (농림부 농지국 농지개발과 각도 농림국 농지개발과)		1958. 6. 30	◦ 수리자금 융자업무 산업은행에서 농업은행으로 이관
제1공화국	1948. 8. 15	◦ 대한민국 정부수립 선포		1958. 10. 1	◦ 간척지 개발자금 DLF 차관 1,350만 불은 부흥부에 요청
				1959. 7. 1	◦ 산지개간사업계획 한미간 합의
				1959. 7. 22	◦ 공유수면매립 분배요령 시달 (농림부)
				1959. 10.	◦ UN특별기금에 의한 간척개간사업 지원 요청

시 대	연 대	주 요 사 항	시 대	연 대	주 요 사 항
제2공화국	1960. 2. 8	◦ 농림부 농경지 확장 5개년계획 수립	제3공화국	1963. 3. 15	◦ 동진강 수리간척공사 기공 (건설부-토련)
	1960. 12. 29	◦ UN특별기금에 의한 간척조사사업 계획 동의 국회 통과 (개간계획 1961. 5 통과)		1963. 6. 11	◦ 토지개량사업 장기채정리 특별조치법 시행령 공포
	1961. 5. 16	◦ 5. 16 군사혁명		1963. 12. 5	◦ 방조제 관리법 공포
	1961. 5. 21	◦ 농어촌 고리채 정리법 공포		1964. 1. 23	◦ 계단식 개간계획 한미협정 (USOM처장-농림부장관)
	1961. 6. 5	◦ 대한수리조합연합회 및 수리조합 평의회 기능정지		1964. 5. 25	◦ 대한 농지개발 영단 청산등기 완료
	1961. 8. 9	◦ 귀농정착사업 실시 - 도시실업자의 영농정착		1964. 5.	◦ 공유수면매립법 1차 개정 (헌법 개정에 따른 권력구조변경)
	1961. 8. 31	◦ 수리조합 합병에 관한 특별조치법 공포			◦ 식량증산 범국민운동 전개
	1961. 9. 12	◦ UN특별기금에 의한 간척 및 개간조사사업 협정 체결 (정부-FAO-UN특별기금 기구)		1964.	◦ 제주도 자체사업으로 경지정리사업 시작
	1961. 11. 20	◦ 대한수련 동력경운기 40대도입, 한강, 대저수리조합등에 배부		1964. 2~	◦ 경기·강화지구에서 간척제염효과 시험 실시 (배수로의 깊이 및 간격별)
	1961. 12. 12	◦ 전국 수리조합 통합		1966. 말	◦ 경지정리사업 기본계획 수립-사업 시행
	1961. 12. 19	◦ 공유수면관리법 공포 (국토건설청관리)		1965. 3. 12	◦ 식량증산 7개년계획 수립
	1961. 12. 31	◦ 토지개량사업법 공포		1965. 7. 9	◦ 전천후 농업용수원 개발계획 발표
	1962. 1. 11	◦ 농지개혁사업 특별회계법 폐지		1965. 9. 17	◦ 전천후 농업대책위원회 규정 공포
	1962. 1. 13	◦ UN 특별기금에 의한 개간·간척조사사업 착수		1965.	◦ 정부예산에 의해 처음으로 경지정리사업 시행
	1962. 1. 21	◦ 제1차 경제개발5개년계획 발표		1966. 4. 11	◦ 방조제 관리법 시행령 공포
	1962. 1. 21	◦ 대한수리조합연합회를 토지개량조합연합회로 개칭		1966. 7. 29	◦ 제2차 경제개발5개년계획 발표 (1967~1971)
	1962. 2. 22	◦ 개간촉진법 공포		1966. 8.	◦ 공유수면매립법 2차 개정 (매립면허권 건설부장관 인인화)
	1962. 3. 10	◦ 토지개량사업법 시행령 공포		1967. 1.	◦ 개간촉진법을 농경지조성법으로 대체
	1962. 3. 24	◦ 개간촉진법 시행령 공포		1967. 3.	◦ 월남국에 한국농업사업단 파견 (기술협력)
	1962. 3. 27	◦ 공유수면매립법 시행령 공포		1968.	◦ 미면간척저 방조제 준공
1962. 6. 2	◦ 토지개량사업법 시행규칙 공포	1968. 8. 26	◦ 지하수 개발단 발족		
1962. 8. 22	◦ 토지개량사업 보조금 교부규칙 공포	1969. 2. 15	◦ 지하수 개발공사 발족		
1962. 11. 26	◦ 상동 교부세칙 공포	1969. 5. 23	◦ 금강·평택지구 IBRD 차관 협정 체결		
1962. 12. 24	◦ 공유수면매립법 시행규칙 공포	1969. 8. 14	◦ 방조제관리법 시행규칙 공포 (농림부령)		
1962. 12. 28	◦ 토지개량조합연합회에 부정공사처리위원회 설치				
1963. 3. 5	◦ 토지개량사업 장기채정리 특별조치법 공포				

시 대	연 대	주 요 사 항	시 대	연 대	주 요 사 항
제4공화국	1969. 10. 25	○ UNDP 한국 관정식 관개사업 지원 협정 체결		1974. 12. 27	○ 임진지구 ADB 차관협정 체결
	1970. 2. 7	○ 농업진흥공사 발족 (토지개발조합연합회 해체)		1974. 12.	○ 개화도지구 한일차관협정 체결
	1970. 2. 12	○ 금강·평택지구 차공		1975. 4. 11	○ 농지확대개발촉진법 공포
	1970. 4. 10	○ 금강·평택지구 WFP양곡 무상원조 지원 협정 체결 (소액분 67,301 톤 통조림 4,206 톤)		1975. 7. 22	○ 상동법 시행령 공포
	1971. 3. 23	○ 금강·평택지구 기공식		1975. 9. 17	○ 상동법 시행규칙 공포
	1971. 5.	○ 영산강 I 단계사업 IBRD 최종평가		1975. 9. 24	○ 임진지구 착공
	1971. 9. 28	○ 사단법인 농지개발협회 설립		1976. 3.	○ 야산개발사업 IBRD 새마을 차관협정 체결 (4,100천 \$)
	1972. 2. 2	○ 영산강 I 단계사업 IBRD차관 협정 체결		1976. 8.	○ 비호천지구 차관협정체결 (29,000천 \$)
	2. 28~12. 31	○ 야산개발(공단지) 4개지구 603ha 개발		1976. 10. 14	○ 영산강지구 4개면 준공식
	1972. 9.	○ 한일각료회의-개화도 및 삼교천지구 차관협의 (확정)		1976. 10. 25	○ 창녕지구 차공
	1972. 12.	○ 공유수면매립법 3차개정 (비상각의) ... 농업목적의 경우 외곽공사 완료 후 농림부장관에게 이관 규정 신설 (내부개답)		1976. 12. 29	○ 남강지구 차관협정 체결
	1973. 4.	○ 영산강 I 단계 4개면 착공		1977. 1.	○ 야산개발사업 소유주 개발에서 국가 직접개발로 전환 (시·군시행주체에서 농업진흥공사 시행체로 바뀜)
	1973. 7. 1	○ 개화도지구 건설부로부터 농수산부로 사업이관		1977. 2.	○ 영산강 II 단계 개발 IBRD 차관협정 체결
	1973. 7.	○ ADB 새마을조사단 남강지구 개발 협의		1977. 3.	○ 한일경제협력 실무진 서남해안 간척 농지개발 현지답사
	1973. 9. 24	○ 농지개발협회를 농지개발연합회로 개칭		1977. 4. 13	○ 삼교천지구 기공식
	1973. 11. 23	○ 전북 고창지구 대단위 공단지 개간 시작		1977. 8. 17	○ 비호천지구 착공
	1973. 12.	○ 평택지구, 아산, 남양 2대 방조제 준공		1977. 8. 31	○ 낙동강지구 ADB 차관협정 체결
		○ 제7차 한일각료회의-창녕지구 새마을 경제협력사업 협의		1977. 11~12	○ 대호지구 타당성조사 (일본 San yu 용역단)
	1974. 1.	○ 경주지구 개발 IBRD 차관협정 체결		1977. 11. 18	○ 남강지구 착공
	1974. 5. 22	○ 평택지구, 아산, 남양방조제 준공식		1977. 12.	○ 영산강 방조제 착공
	1974. 11.	○ 개화도지구 착공		1977. 12.	○ 개화도 내부개답 준공
	1974. 12.	○ 경주지구 착공		1978. 1. 20	○ 영산강 II 단계 하구언 공사 착공
	1974. 12. 8	○ 농지확대개발 촉진법 확정 (국회 미 통과)		1978. 1.	○ 논산지구 개발 IBRD 차관협정 체결
		○ 대통령 농업진흥공사에 농지확대개발기술단 설치를 지시		1978. 4. 24	○ 공법인 농지개발조합 연합회 설립
	1974. 12. 26	○ 창녕 및 삼교천지구 OECF 차관협정 체결		1978. 12.	○ 대호지구 개발 일본 OECF 차관협정 체결
				1978. 12. 21	○ 서남해안간척 김포 및 서산 A·B지구 세부조사 실시
				1978. 12. 25	○ 대호지구 OECF 차관협정 체결
				1979. 1.	○ 체스 주산단지 지하수개발사업 착수
				1979. 10.	○ 낙동강지구 착공
				1979. 10. 26	○ 삼교천지구 하구언(삼교천) 준공식
		1979. 12.	○ 논산지구 착공		

시 대	연 대	주 요 사 항	시 대	연 대	주 요 사 항
제5공화국	1980. 1.	◦ 전국 원예주산단지 용수개발사업 실시 (지하수 위주)	제6공화국	1987. 1. 30	- 농어촌지역종합개발사업 예산은 개별 사업별로 보조금 신청
	1980. 10. 25	◦ 수리시설 내한능력조사 착수 (농진공)		◦ 농림수산업 구조개선 본격추진 - 농지구입자금 지원 개시	
	1983. 12. 5	◦ 금강하구언 기공식		- 이양, 수확기 중심 기계화 촉진	
	1985. 1.	◦ 국유재산 및 농지개량시설부지 실태 조사 (전국 1. 1~7. 31)		- 경지정리: 산간시대까지 확대 실시	
	1985. 8. 12	◦ 방조제 관리법 시행령 개정 (관리대행자 <제4조> 농조→농조 또는 시·군)		1987. 3. 16	◦ 농어가 부채경감 대책 확정 - 총 2조원 투입 연간 2,500억원 부담경감
	1985. 12. 30	◦ 농업용수개발사업 측량설계 및 공사 감독비 요율조정 (공사감독비 대상: 계약금액→예정가격)		1987. 7. 18	◦ 농어촌 지역개발 기금 신설 - '87 기금조성: 2,500억원
	1985. 11.	◦ 농어촌지역 종합개발사업 3개 시범 지역사업 착수		1987. 10.	◦ 농어촌 종합개발의 추진계획 수립과 시행의무가 헌법에 명시됨 (헌법 제 123조 12항)
	1986. 3. 5	◦ 농어촌종합대책 발표 - 농어촌종합개발방식과 지역별 예 산편성방식 도입 - 농조수리시설개보수사업 지원율 변경 (용자 70% 자부담 30% →국고 70% 용자 30%) - 장기채 반당 15kg 초과분 납부연 기→장기채와 특별조합비를 합쳐 반당 15kg 초과분 납부 연기 - 방조제 수축사업 지원율 변경 (국고 80% 자부담 20% →국고 80% 용자 20%) - 농지제도등 농어촌개발에 따르는 각종제도 개선		1987. 12. 9	◦ 농어촌 경제활성화 종합대책 발표 - 특별상호금융 이자율을 14.5%에서 10%로 경감 - 농수산 증장기 자금: 5년 거치 7년 균분상환 (년리 8%) - 농업기반조성사업의 농민 부담경감 · 대중규모 수리시설 사업비를 '88부터 현행 70~85%를 전액 국고보조로 함 · 농조조합비: 반당 비 23.7kg에서 10kg으로 · 경지정리사업 - 국고보조를 80%에서 90%로 - 국민부담율 20%에서 10%로
	1986. 5. 6	◦ 물관리 지침시달		1987. 12. 12	◦ 새만금지구 농업간척사업 시행
	1986. 5. 31	◦ 농수산부 직제개편-농지국을 농어촌개발국으로 개칭 (지정과, 수리과, 개량과, 조성과, 특정지역개발과⇒종합개발과, 농지과, 수리과, 개량과, 조성과, 특정지역개발과)		1988. 2. 17	◦ 농촌근대화촉진법 시행규칙 개정입법 예고 - 농지구입자금 지원 개시 - 이양, 수확기 중심 기계화 촉진 - 경지정리: 산간시대까지 확대 실시
1986. 11. 10	◦ 농수산부 훈령 641호로 농지개량시설관리규정 제정 - 농업진흥공사에 수리시설관리단을 설치토록 함	1988. 6. 27	◦ 긴급 가뭄대책 비상령 발동 - 인력동원: 414천명 - 양 수 기: 418천대 - 충수호스: 44.5천km - 하상굴라: 1,869개소 개발 - 돌 샘: 1,816개소 개발		
1986. 12	◦ 보조금관리법을 『보조금의 예산 및 관리에 관한 법률』로 개정				

시 대	연 대	주 요 사 항	시 대	연 대	주 요 사 항
	1988. 8. 26	<ul style="list-style-type: none"> ○ 지역농업종합개발사업 추진계획 수립 - 읍·면을 1개 개발단위로 입지적·지대적 특성을 고려 종합개발계획을 수립 - 단위농협이 중심된 지역농업종합개발위원회를 구성 농어민 스스로가 수립 - 1면당 15억을 3개년에 걸쳐 지원 ('89년에는 100개면에 700억원 지원) 		1989. 9. 4	<ul style="list-style-type: none"> ○ 농촌개발사업 관리에 관한 국제 workshop 개최 - 주 최: 한국농촌경제연구원 - 참가국: 아시아 9개국, 아프리카 6개국 - 참가국제기구: UNESCO, AARRO
	1989. 4. 1	<ul style="list-style-type: none"> ○ 농지개량조합 육성에 관한 특별조치법 개정 - 농지개량조합비 인하 (10kg→5kg) ○ 농촌근대화 촉진법 개정 - 농지개량조합연합 회장 및 조합장 직선제 		1989. 10. 4	<ul style="list-style-type: none"> ○ 농어촌관련 2개법(안) 당정 협의 - 농어촌발전특별조치법 - 농어촌진흥공사 설립 및 농지관리기금 설치법
	1989. 4. 28	<ul style="list-style-type: none"> ○ 농어촌발전 종합대책 발표 - 농어촌진흥공사 및 농지관리기금 설치 - 농지장기임대와 공동영농조직제도 도입 - 농어촌진흥권역의 설정 운용 - 농수산업 구조 조정기금의 설치 - 농외소득원 개발 촉진 - 농어촌정주권개발 		1990. 3. 16	<ul style="list-style-type: none"> ○ 농어촌발전특별조치법 국회 통과
	1989. 6. 30	<ul style="list-style-type: none"> ○ 농어가 부채 경감 대책 시행 - 영농, 영아, 양축자금 금리인하 (8%→5%) 		1990. 4. 7	<ul style="list-style-type: none"> ○ 농어촌진흥공사 및 농지관리기금법 공포 (법을 제4229호)
	1989. 8. 19	<ul style="list-style-type: none"> ○ 농지확대개발촉진법 시행령 개정안 입법예고 - 야산개간등 개발농지의 전용 허가 절차 간소화 - 개발농지 전용 허가시 10ha 이상인 경우 국무회의 심의 - 농어촌소득원개발사업을 목적으로 전용시는 15ha 이상인 경우 국무회의 심의 - 개발농지 전용 허가권 시도 지사에 위임 		1990. 4. 23	<ul style="list-style-type: none"> ○ 농어촌진흥공사 및 농지관리기금법 시행령 공포 - 공사의 사업시행 계획수립 - 농지개발, 농지관리기금의 용자 한도, 조건 - 농지관리기금의 보조사업과 보조금의 범위
				1990. 7. 2	<ul style="list-style-type: none"> ○ 농어촌진흥공사 발족 - 자본금 1조원 정부 출연 - 농어촌구조개선사업 - 정주생활권개발 - 농어민직업훈련
				1990. 7. 14	<ul style="list-style-type: none"> ○ 농정 민생관련 3개 법안 개정 - 농업재해대책법 - 수산업법 - 한국마사회법
				1990. 9. 10	<ul style="list-style-type: none"> ○ 농어촌 문제와 대책 발표 - 제도의 개선 - 농·수·축협, 농수산물 유통공사의 기능 재정립 - 농수산물수입개발 대응 방안 강구 - 농어촌 부자재원 확보와 지방자치단체의 농정활동 강화
				1990. 12. 1	<ul style="list-style-type: none"> ○ 농어업 총 조사 실시

시 대	연 대	주 요 사 항	시 대	연 대	주 요 사 항
	1990. 12. 31	<ul style="list-style-type: none"> ○ 농어촌발전특별조치법 시행규칙 제정 공포 (농림수산부령 제1060호) 			<ul style="list-style-type: none"> - 사업시기 <ul style="list-style-type: none"> · 확공 : 1992. 11 · 완공 : 1993. 5
	1991. 1. 5	<ul style="list-style-type: none"> ○ 농어촌진흥공사 및 농지관리기금법 시행규칙 확정 		1992. 12. 24	<ul style="list-style-type: none"> ○ 농업진흥지역 지정고시 <ul style="list-style-type: none"> - 지정면적 : 1,008천ha - 농업진흥지역에 농업생산기반시설 우선시행
	1991. 2. 28	<ul style="list-style-type: none"> ○ 전국 경지정리 실태 및 예정지 조사 실시 <ul style="list-style-type: none"> - 조사대상 : 논, 밭 2,109천ha 	문인정부	1993. 1. 21	<ul style="list-style-type: none"> ○ '93농림수산부 주요업무계획 <ul style="list-style-type: none"> - 진흥지역의 경지정리는 자부담 10% 년제 - 십만마울정비사업으로 농어촌생활환경 개선
	1991. 3. 2	<ul style="list-style-type: none"> ○ 농어촌발전특별조치법 시행령 개정 <ul style="list-style-type: none"> - 양축시설을 위하여 신고만으로 전용할 농지면적 : 1,500㎡에서 3,300㎡로 상향 - 농지관리위원회에 5인 이내의 소위원회 구성·운영가능 		1993. 5. 18	<ul style="list-style-type: none"> ○ 농어촌발전특별조치법 개정 <ul style="list-style-type: none"> - 농업어업구조개선을 위한 기틀 마련 - 농업진흥지역안의 농지소유상한선을 10ha로 확대 <ul style="list-style-type: none"> · 시장·군수가 농지매매 증명을 발급한 경우 농지 20ha 소유 허용
	1991. 8. 30	<ul style="list-style-type: none"> ○ 농지종합정비 시범사업 실시 <ul style="list-style-type: none"> - 1도 1지구 총 8지구 1,533ha에 대하여 경지종합정비 시범사업 실시 - 경지정리사업의 필지규모를 3,000~9,000평으로 대구회화 		1993. 7. 2	<ul style="list-style-type: none"> ○ 신농정 5개년계획 확정 <ul style="list-style-type: none"> - 진흥지역내의 경지정리안된 논 17만4천ha 경지정리완료
	1991. 12. 26	<ul style="list-style-type: none"> ○ 농지확대개발 촉진지역 고시해제 <ul style="list-style-type: none"> - 농지확대개발 촉진지역 148지구 13,867ha 고시해제 		1993. 12. 31	<ul style="list-style-type: none"> ○ 우루과이라운드 농산물 협상 타결 <ul style="list-style-type: none"> - 농산물에 대한 예외없는 관세화 원칙반영 - 모든 농산물의 관세 및 관세상당치율 양허하여 감축 - 최소시장 접근 및 현행시장 접근 인정 - 일정한 허용기준에 한치하는 경우 우측 제외한 모든 국내보조금에 대한 감축 - 쌀 관세화에 의한 수입자유화 유예 ('95~2004)
	1992. 1. 28	<ul style="list-style-type: none"> ○ 농업생산기반조성 및 농어촌정주생활권 개발 <ul style="list-style-type: none"> - 농업용수개발사업 확대 : 62천ha 개발 - 농어촌용수개발사업 : 50지구 신규 개발착수 - 경지정리사업 시행 : 30천ha - 경지종합정비사업 : 8지구(870ha) 개발 - 배수개선정비사업 : 28천ha - 농어촌정주생활권 개발사업 <ul style="list-style-type: none"> · 대 상 : 137개면 · 사업비 : 1,318억원 		1994. 4. 5	<ul style="list-style-type: none"> ○ 농업생산기반정비사업 조사설계 및 공사감리 임무 개방 <ul style="list-style-type: none"> - 농진공, 농조연등 시행에서 민간업체가 참여하는 경쟁입찰제로 변경
	1992. 10. 28	<ul style="list-style-type: none"> ○ '92 가운착수 경지정리사업 계획 시달 <ul style="list-style-type: none"> - 규 모 : 436지구, 20천ha - 사업비 : 4,204억원 			

정부간행물 판매센터 안내

판 매 센 타 명	주 소	진 화
1) 경제자료안내실(과천)	(427-760) 경기도 과천시 중앙동 1, 정부계2청사 안내동	502-2312
2) (주) 교보문고	(110-120) 서울시 종로구 종로 1가	3973-628
3) (주) 종로서적	(110-122) 서울시 종로구 종로 2가 84-9	732-2331
4) (주) 을지서적	(100-101) 서울시 중구 을지로 2가 9-1 내외빌딩 지하	757-8991
5) 프레스센타 정부간행물 판매센터	(100-101) 서울시 중구 태평로 1가 25	734-6818
6) 태평서적센터	(100-102) 서울시 중구 태평로 2가 58-2	777-7551
7) (주) 동화서적	(135-080) 서울시 강남구 역삼동 821-1	555-7312
8) (주) 서울문고	(135-090) 서울시 강남구 삼성동 159-1 무역센터 지하 아케이드내	553-3038
9) 영광도서	(614-030) 부산시 부산진구 부전동 397-55	816-9500
10) 대한서림	(400-180) 인천시 중구 인현동 21-3	762-7337
11) 누리문고	(501-012) 광주시 동구 금남로 3가 12-3	228-2727
12) 대훈서적	(300-160) 대전시 중구 선화2동 137-9	254-7007
13) 교학사	(442-021) 경기도 수원시 팔달구 팔달로 3가 80-2	251-3929
14) 문학사	(380-020) 충북 충주시 성서동 79-7	847-2819
15) 문광사	(314-050) 충남 공주시 중동 218	858-2600
16) 대한서림	(570-120) 전북 익산시 중앙동 3가 7	852-7700
17) 일광서점	(540-060) 전남 순천시 행동 65-12	753-4414
18) 학원사	(791-040) 경북 포항시 북구 남빈동 415-11	247-3396
19) 학원사	(631-460) 경남 마산시 합포구 동성동 258-1	246-4510
20) 학생서림	(690-180) 제주시 노형동 2612-8	742-0727

통계청 승인간행물 : 311-01호

농업생산기반정비사업통계연보(1999년판)

발행일 : 1999년 10월 일
발행 : 농림부·농어촌진흥공사
편집 : 농어촌진흥공사 영농규모화사업처
(경기도 안양시 안양우체국 사서함 12호)

Yearbook of Agricultural Land and Water Development Statistics 1999

Published in October 1999
Publication : Ministry of Agriculture & Forestry
Rural Development Corporation
Editing : Rural Development Corporation
P.O.BOX 12, Anyang-shi
Kyönggi-do, Korea

인쇄 : 대양출판사 ☎ (0343)425-4422